

II
ACTIVIDADES
SISTEMÁTICAS

ANUARIO ARQUEOLÓGICO
DE ANDALUCÍA / 1988

ANUARIO ARQUEOLOGICO DE ANDALUCIA 1988

ACTIVIDADES SISTEMATICAS

INFORMES Y MEMORIAS



ANUARIO ARQUEOLOGICO DE ANDALUCIA 88. II
Actividades Sistemáticas. Informes y Memorias

© *de la presente edición*: CONSEJERIA DE CULTURA Y MEDIO AMBIENTE DE LA JUNTA DE ANDALUCIA
Dirección General de Bienes Culturales

Abreviatura: AAA'88. II

Coordinación: Anselmo Valdés y Amalia de Góngora
Maquetación: Nieva Capote, Cristina Peralta y José L. Márquez
Fotomecánica: Día
Fotocomposición: Sevilla Equipo 28, S.A.
Colaboración: Isabel Lobillo e Ignacio Capote
Impresión y encuadernación: TfSevilla-Madrid

Es una realización Sevilla EQUIPO 28

ISBN: 84-87004-11-3 (Obra completa)
ISBN: 84-87004-13-X (Tomo II)
Depósito Legal: SE-1920-1990

INDICE

PROSPECCIONES ARQUEOLOGICAS SUPERFICIALES.....	5	MEMORIA DE LA PROSPECCION ARQUEOLOGICA SUPERFICIAL DE PARED BLANCA (PEÑAFLO, SEVILLA). POR LA UNIVERSIDAD DE FLO- RIDA, 1988.....	117
PROSPECCION ARQUEOLOGICA SUPERFICIAL DE LOS RIOS CORBO- NES Y GUADAIIRA. CAMPAÑA 1988.....	7	<i>Mary Ann Eaverly, Philip Spann</i>	
<i>José Juan Fernández Caro</i>		PEÑAFLO (LA VIÑA) 1988. INFORME PRELIMINAR.....	121
INFORME DE LAS PROSPECCIONES ARQUEOLOGICAS SUPERFICIALES EN EL PASILLO DE FIÑANA (ALMERIA), CAMPAÑA 1988.....	9	<i>S. Keay, J. Remesal</i>	
<i>Fernando Buzón Calderón, Nicolás G. López Godoy, Beatriz Risueño Olarte, Andrés M. Adrober Auroux, Antonio Escobar Sánchez</i>		AVANCE DE LA CARTA ARQUEOLOGICA DE LA ZONA DE MONTELLA- NO II.....	131
MEMORIA DE LA PROSPECCION ARQUEOLOGICA SUPERFICIAL DE LAS LADERAS DE MORANA (LUCENA, CORDOBA).....	14	<i>Fernando J. Velasco Carrillo de Albormoz, Bernardo Escobar Pérez, Mer- cedes Oria Segura, Julián Mancebo Dávalos, Eduardo Ferrer Albelda, Enrique García Vargas, Ana Rodríguez Morales, Antonio M. Pérez Paz, Francisco Sierra Alonso</i>	
<i>José Manuel Lara Fuillerat</i>		PROSPECCIONES ARQUEOLOGICAS CON SONDEOS ESTRATIGRAFI- COS.....	137
COMARCA DEL VALLE MEDIO DEL GUADALQUIVIR. CORDOBA.....	28	MEMORIA DEL PROYECTO DE PROSPECCION SUPERFICIAL DE LA TIERRA LLANA DE HUELVA. CAMPAÑA DE 1988.....	139
<i>Francisco A. Araque Aranda</i>		<i>José M. García Rincón, José Martín Gómez, José M. Castiñeira, Genaro Alvarez, Francisco Gómez Toscano</i>	
PROSPECCION ARQUEOLOGICA SUPERFICIAL EN LA CAMPIÑA DE CORDOBA.....	32	TERRAZAS DEL MOLINO ARROYO DE LAS VENTANAS. ALMARGEN (MÁLAGA).....	142
<i>Dolores Ruiz Lara</i>		<i>Francisco Ortiz Risco</i>	
PROSPECCION ARQUEOLOGICA SUPERFICIAL DEL YACIMIENTO DE LAS LADERAS DE MORANA (LUCENA, CORDOBA).....	41	EXCAVACIONES EN EL YACIMIENTO DE EL TRASTERON (ZUFRE, HUELVA). 1ª CAMPAÑA, 1988. INFORME PRELIMINAR.....	158
<i>José Manuel Lara Fuillerat</i>		<i>Victor Hurtado Pérez</i>	
PROSPECCIONES ARQUEOLOGICAS SUPERFICIALES EN LOS VALLES DE LOS RIOS GUADAJÓZ Y GUADALQUIVIR (PROVINCIA DE CORDOBA).....	42	CASTILLOS, POBLAMIENTO Y PAISAJES AGRARIOS MEDIEVALES EN LA SIERRA DE LOS FILABRES Y EL ALTO VALLE DEL ALMANZORA, (ALME- RIA). CAMPAÑA 1988.....	165
INFORME DE LA PROSPECCION ARQUEOLOGICA SUPERFICIAL EN EL TERMINO DE PUENTE GENIL (CORDOBA).....	54	<i>Patrice Cressier</i>	
<i>Francisco Esojo Aguilar</i>		EXCAVACIONES ARQUEOLOGICAS SISTEMATICAS.....	169
INFORME SUCINTO. PROSPECCION ARQUEOLOGICA SUPERFICIAL. TORREPAREDONES (CASTRO DEL RIO-BAENA, CORDOBA).....	56	FUENTE ALAMO. INFORME PRELIMINAR SOBRE LA EXCAVACION RE- ALIZADA EN 1988 EN EL POBLADO DE LA EDAD DE BRONCE.....	171
<i>Barry W. Cunliffe, Mª Cruz Fernández Castro</i>		<i>Hermanfrid Schubart, Osvaldo Arteaga, Volker Pingel</i>	
SISTEMAS DE IRRIGACION Y ASENTAMIENTOS ISLAMICOS EN LOS TERMINOS DE HUESA; BELERDA; TISCAR-DON PEDRO Y CUENCA (JAEN).....	59	INFORME DE LA CAMPAÑA DE 1988 EN EL CERRO DE LA PLAZA DE ARMAS DE PUENTE TABLAS (JAEN).....	179
<i>Miguel Barceló</i>		<i>Arturo Ruiz Rodríguez, Manuel Molinos Molinos</i>	
MEMORIA DE LA PROSPECCION ARQUEOLOGICA DE LAS RAMBLAS DE OLIAS Y TORVIZCON (GRANADA).....	72	INVESTIGACION GEOLOGICO-ARQUEOLOGICA SOBRE LA ANTIGUA LINEA DE COSTA EN ANDALUCIA. CAMPAÑA 1988.....	185
<i>Pilar Ordóñez Vergara, Inmaculada Raya Praena</i>		<i>Hermanfrid Schubart, O. Arteaga, G. Hoffmann, M. Kunst</i>	
INFORME PROSPECCIONES ARQUEOLOGICAS EN LA COMARCA DE GUADIX. CAMPAÑA 1988.....	87	EXCAVACIONES EN SALTES (HUELVA), 1988.....	190
<i>Cristobal González Román, Amalia Marín Díaz, Andrés M. Adrober Au- roux, Félix García Mora, Beatriz Risueño Olarte, Francisco Salvador Ventura</i>		<i>André Bazzana</i>	
PROSPECCION ARQUEOLOGICA SUPERFICIAL DEL TERMINO MUNICI- PAL DE VILLANUEVA DEL ROSARIO (MÁLAGA).....	90	PROSPECCIONES ARQUEOLOGICAS SUBACUATICAS.....	195
<i>Cristobal Gutiérrez Mendez, Emilio Lara González</i>		INFORME DE LAS PROSPECCIONES ARQUEOLOGICAS SUBACUATICAS EN LA PROVINCIA DE ALMERIA. CAMPAÑA DE 1988.....	197
INFORME SOBRE LOS RESULTADOS DE LA PROSPECCION LLEVADA A CABO EN EL SECTOR ORIENTAL DE LA DEPRESION DE COLMENAR DURANTE LOS MESES DE NOVIEMBRE Y DICIEMBRE DE 1988.....	103	<i>Juan José Blánquez Pérez, Lourdes Roldán Gómez</i>	
<i>Ana Baldomero Navarro</i>		PROSPECCION ARQUEOLOGICA SUBMARINA EN LA COSTA ORIENTAL (MÁLAGA-ALMUÑECAR).....	204
INFORME SOBRE LAS PROSPECCIONES ARQUEOLOGICAS SUPERFI- CIALES REALIZADAS EN EL VALLE DEL TURON. MÁLAGA, 1988.....	108	<i>Belén Martínez Díaz, Sergio Martínez Lillo</i>	
<i>María del Mar Espejo Herrerías, Pedro Cantalejo Duarte</i>		REPRODUCCION Y ESTUDIO DIRECTO DEL ARTE RUPESTRE.....	211
PROSPECCIONES ARQUEOLOGICAS DE SUPERFICIE EN LA CUENCA ORIENTAL DEL ALTO VELEZ (MÁLAGA).....	116	LAS MANIFESTACIONES RUPESTRES PREHISTORICAS DE LA ZONA GA- DITANA. 1988: SIERRA MOMIA.....	213
<i>Emilio Martín Córdoba, José Ramos Muñoz, María del Mar Espejo Herre- rías, Angel Recio Ruiz, Pedro Cantalejo Duarte</i>		<i>Marti Mas i Cornellá</i>	
		ESTUDIO Y REPRODUCCION DEL ARTE RUPESTRE EN EL ALTO GUA- DALQUIVIR Y SU RELACION CON EL POBLAMIENTO HUMANO PREHISTORICO.....	221
		<i>Manuel Gabriel López Payer, Miguel Soria Lerma</i>	

ESTUDIO DE MATERIALES ARQUEOLOGICOS Y DOCUMENTACION GRAFICA.....	223
INFORME SOBRE "ESTUDIO DE MATERIALES ARQUEOLOGICOS DEL YACIMIENTO LLANETE DE LOS MOROS-PALOMAREJO (MONTORO, CORDOBA)".....	225
<i>José Clemente Martín de la Cruz</i>	
INFORME SOBRE EL ESTUDIO DE MATERIALES CERAMICOS. TORRE-PAREDONES (BAENA-CASTRO DEL RIO, CORDOBA). CAMPAÑA DE 1988.....	226
<i>Barry W. Cunliffe, María Cruz Fernández Castro</i>	
ESTUDIO DE MATERIALES ARQUEOLOGICOS DE LA CIUDAD IBERO-ROMANA DE GRANADA. CAMPAÑA 1987.....	235
<i>Mercedes Roca Roumens, María Auxiliadora Moreno Onorato, Antonio Burgos Juárez, María Isabel Fernández García</i>	
LA CIUDAD IBERO-ROMANA DE OBULCO. APROXIMACION AL ESTUDIO COMPARADO DE LOS CONTEXTOS ARQUEOLOGICOS DE SU TERRITORIO.....	238
<i>O. Arteaga, J. Ramos, F. Nocete, A. María Roos, A. Burgos</i>	
CEERO DEL VILLAR (GUADALHORCE, MALAGA). ESTUDIO DE LOS MATERIALES DE LA CAMPAÑA DE 1987.....	244
<i>María Eugenia Aubet Semmler</i>	

PROSPECCIONES
ARQUEOLOGICAS
SUPERFICIALES

COMARCA DEL VALLE MEDIO DEL GUADALQUIVIR. CORDOBA

FRANCISCO A. ARAQUE ARANDA

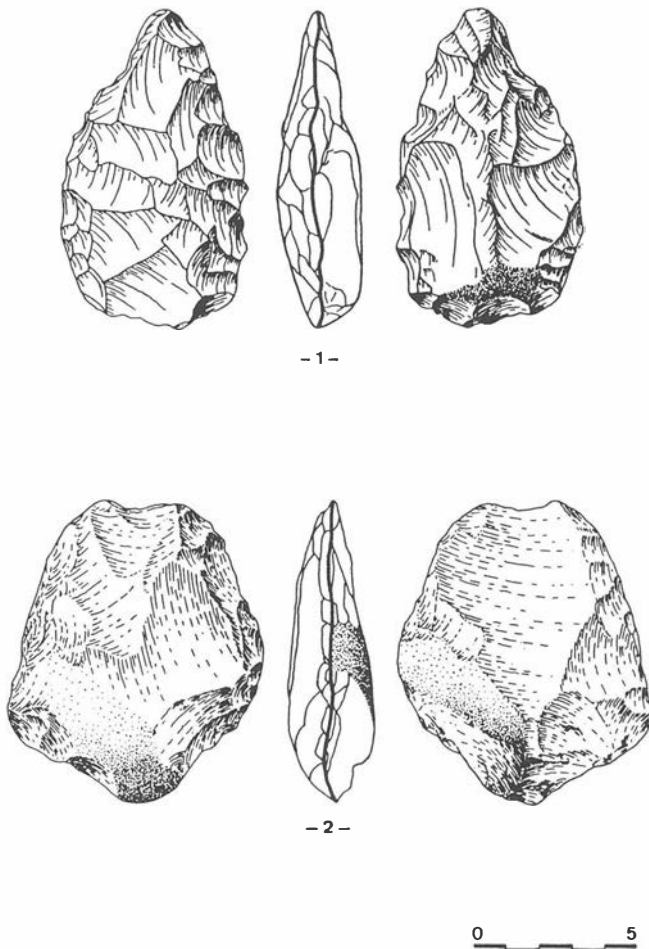
INFORME SUCINTO DE LOS RESULTADOS OBTENIDOS EN LA PROSPECCION

Son 8 los yacimientos prospectados y estudiados:

- Arroyo de las Culebras (Ecija)
- La Barqueta (Palma del Río)
- Cabrillas (Almodovar del Río)
- Carneriles (Hornachuelos)
- Juan Ramírez (Palma del Río)
- Madueño (Palma del Río)
- Regajo del Boticario (Palma del Río)
- Saetilla (Palma del Río)

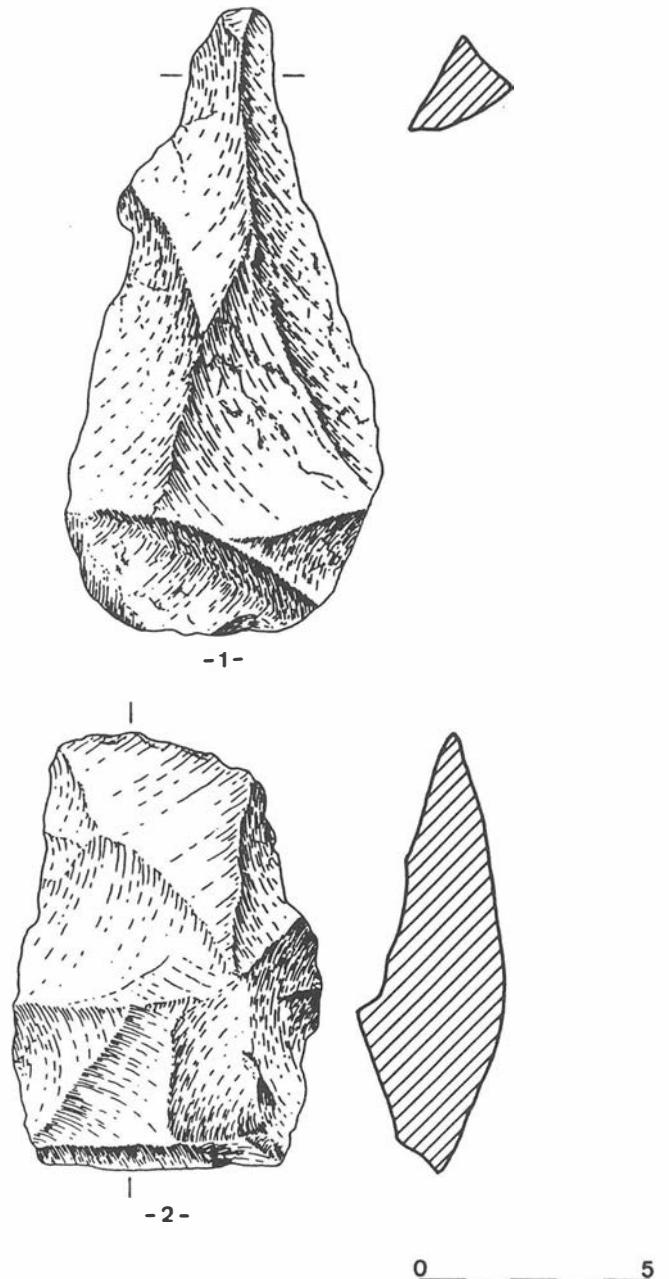
Cuando planteamos la solicitud del permiso de prospección, pretendíamos el hallazgo de enclaves arqueológicos con industria del Paleolítico Inferior en el comarca del Valle Medio del Guadalquivir, así como el estudio de los materiales que localizáramos en esos lugares. Este deseo, aunque todavía no cubierto del todo, se ha visto realizado en gran parte al constatar una lista de 8 lugares con evidencias materiales del hombre antiguo.

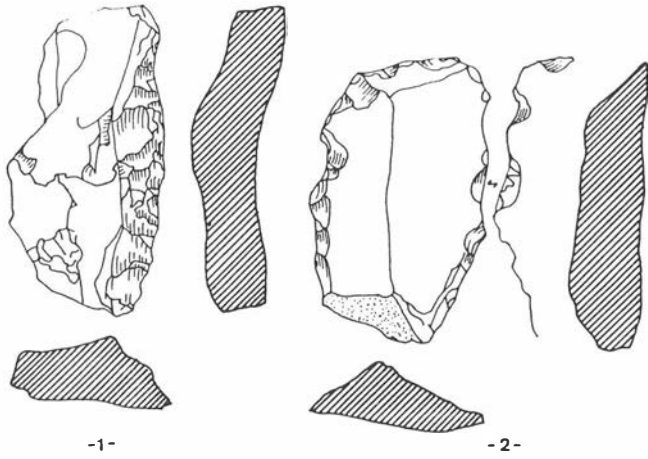
LAM. 1. La Barqueta (Palma de Río)



Todos los yacimientos, claro está, no pueden tener la misma relevancia, dependiendo ello de la cantidad, calidad y significación de las piezas localizadas en cada uno, con lo cual, sitios como "La Barqueta", "Carneriles" o "Regajo del Boticario" sobresalen de los demás. Esto se observa claramente a golpe de vista en la cantidad de los materiales prospectados en estos lugares así como en la perfección de talla de muchos de sus útiles. Destacamos en primer lugar la gran variedad de formas en los cantos tallados, donde además de los ya clásicos unificiales, bifaciales y dobles aparecen

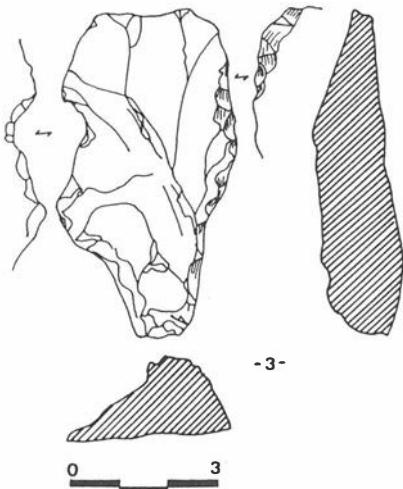
LAM. 2. La Barqueta (Palma del Río)





-1-

-2-

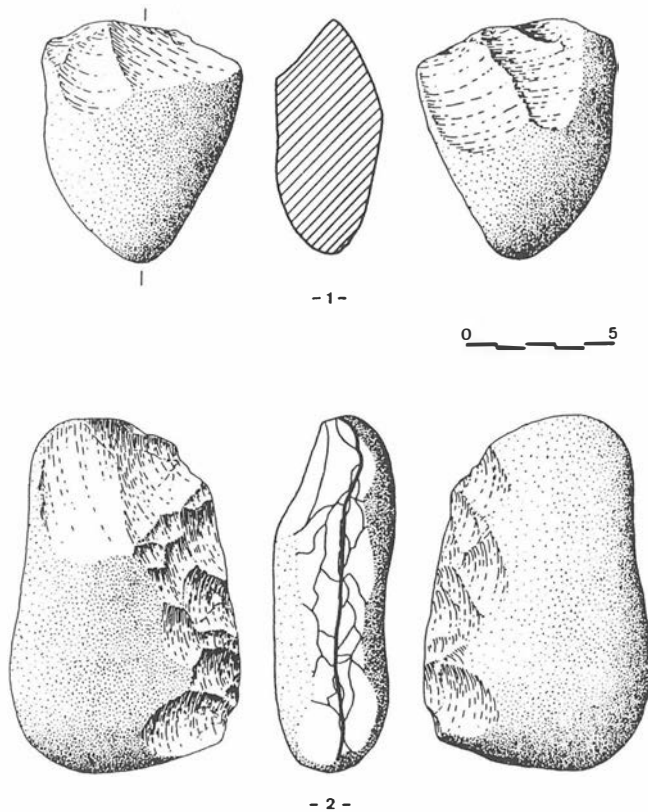


-3-

0 3

LAM. 3. La Barqueta (Palma del Río)

LAM. 4. La Barqueta (Palma del Río)



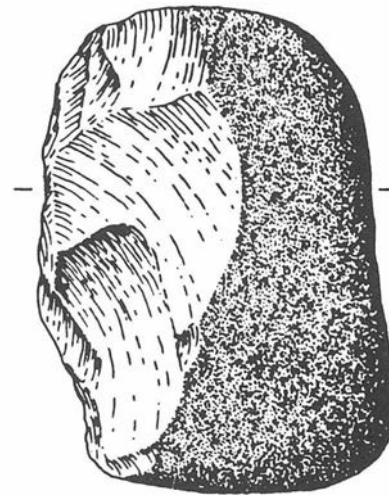
-1-

0 5

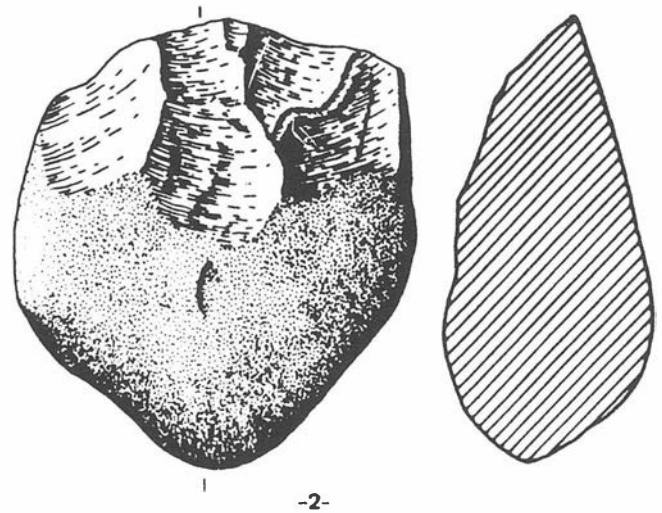
-2-

tipos ahora significativos como los que tallan un filo sobre una lasca de gran tamaño y grosor, no sabemos si natural o no, o los denominados pseudocantos, que aprovechan un canto roto por su plano de esquistosidad para formar posteriormente el filo. Así mismo destaca la presencia maxiva de bifaces, elementos hasta ahora prácticamente inexistentes en el resto de la provincia, si exceptuamos zonas como la del Arroyo del Ventogil o algún yacimiento aislado en el término de Montilla. Dentro de esa representación destacan sobre todo las formas amigdaloides, abbevillenses y cordiformes, junto con algún ovalado, casi todos en cuarcita y alguno en sílex y con una retalla de percutor blando muy refinada. Se revela también de importancia la tipología variada de los núcleos, entre los que sobresalen los que han sufrido una preparación Levallois.

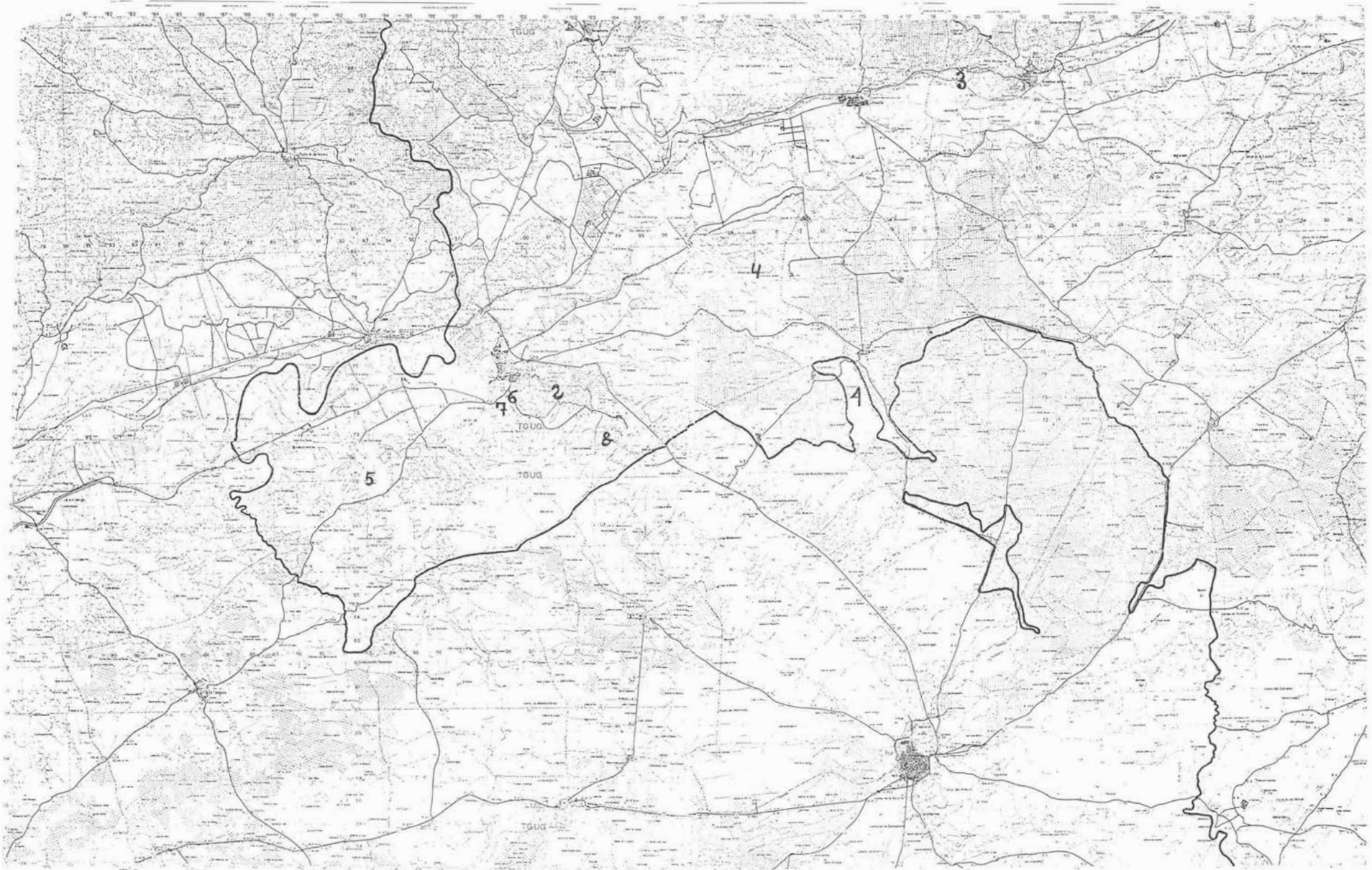
LAM. 5. Saetilla (Palma del Río).



-1-



-2-

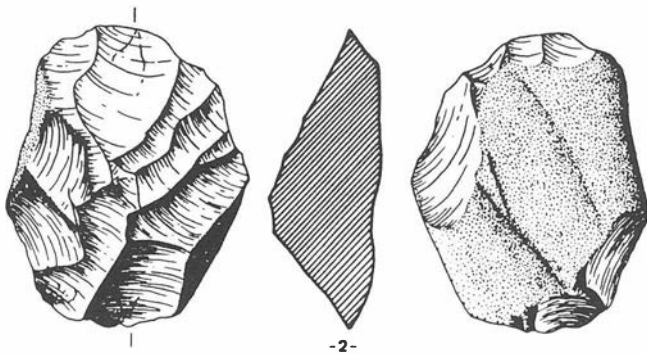
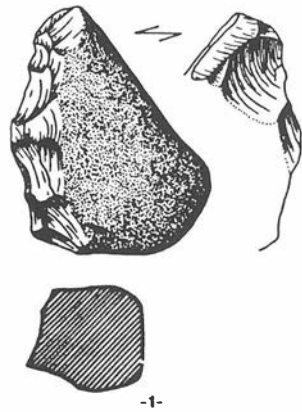


1.- Arroyo de las Culebras:
 $5^{\circ} 06' 30''$ Long. W y $37^{\circ} 41' 19''$ Lat. N.
 2.- La Barqueta:
 $5^{\circ} 15' 20''$ Long. W y $37^{\circ} 41' 30''$ Lat. N.
 3.- Cabrillas:

$5^{\circ} 03' 26''$ Long. W y $37^{\circ} 48' 40''$ Lat. N.
 4.- Carneriles:
 $5^{\circ} 09' 14''$ Long. W y $37^{\circ} 44' 12''$ Lat. N.
 5.- Juan Ramirez:
 $5^{\circ} 20' 39''$ Long. W y $37^{\circ} 39' 08''$ Lat. N.

6.- Madueño:
 $5^{\circ} 16' 20''$ Long. W y $37^{\circ} 41' 10''$ Lat. N.
 7.- Regajo del Boticario:
 $5^{\circ} 17' 03''$ Long. W y $37^{\circ} 40' 58''$ Lat. N.

8.- Saetillas:
 $5^{\circ} 13' 35''$ Long. W y $37^{\circ} 40' 04''$ Lat. N.



LAM. 6. Saetilla (Palma del Río)

Junto a estos yacimientos de mayor importancia hay otros menos destacados cuantitativamente pero que también adquieren valor por la fina talla de muchas de sus piezas. Es el caso de "Juan Ramírez" o "Madueño" donde en los útiles se crean filos sin prácticamente sinuosidad. Pero a pesar de ello es necesario una prospección más a fondo en alguno de esos lugares para ver si hallamos nuevas muestras que nos clarifiquen la facies inferopaleolítica en que nos encontramos.

Fue objetivo que también nos propusimos el tratar de dar una valoración conjunta de los yacimientos según la zona en que los encontramos. Hasta el momento tenemos formadas unas hipótesis a este respecto, las cuales se van confirmando cada vez más a la medida que localizamos nuevos lugares, rigiéndose todos ellos por la pauta general de que cuanto más nos acercamos a los grandes cursos de agua, los materiales van siendo más recientes y elaborados, existiendo incluso algunos yacimientos en los que quizá sea posible delimitar varios momentos paleolíticos.