

II
ACTIVIDADES
SISTEMÁTICAS

ANUARIO ARQUEOLÓGICO
DE ANDALUCÍA / 1988

ANUARIO ARQUEOLOGICO DE ANDALUCIA 1988

ACTIVIDADES SISTEMATICAS

INFORMES Y MEMORIAS



ANUARIO ARQUEOLOGICO DE ANDALUCIA 88. II
Actividades Sistemáticas. Informes y Memorias

© *de la presente edición*: CONSEJERIA DE CULTURA Y MEDIO AMBIENTE DE LA JUNTA DE ANDALUCIA
Dirección General de Bienes Culturales

Abreviatura: AAA'88. II

Coordinación: Anselmo Valdés y Amalia de Góngora
Maquetación: Nieva Capote, Cristina Peralta y José L. Márquez
Fotomecánica: Día
Fotocomposición: Sevilla Equipo 28, S.A.
Colaboración: Isabel Lobillo e Ignacio Capote
Impresión y encuadernación: TfSevilla-Madrid

Es una realización Sevilla EQUIPO 28

ISBN: 84-87004-11-3 (Obra completa)
ISBN: 84-87004-13-X (Tomo II)
Depósito Legal: SE-1920-1990

INDICE

PROSPECCIONES ARQUEOLOGICAS SUPERFICIALES.....	5	MEMORIA DE LA PROSPECCION ARQUEOLOGICA SUPERFICIAL DE PARED BLANCA (PEÑAFLORES, SEVILLA). POR LA UNIVERSIDAD DE FLO- RIDA, 1988.....	117
PROSPECCION ARQUEOLOGICA SUPERFICIAL DE LOS RIOS CORBO- NES Y GUADAIIRA. CAMPAÑA 1988.....	7	<i>Mary Ann Eaverly, Philip Spann</i>	
<i>José Juan Fernández Caro</i>		PEÑAFLORES (LA VIÑA) 1988. INFORME PRELIMINAR.....	121
INFORME DE LAS PROSPECCIONES ARQUEOLOGICAS SUPERFICIALES EN EL PASILLO DE FIÑANA (ALMERIA), CAMPAÑA 1988.....	9	<i>S. Keay, J. Remesal</i>	
<i>Fernando Buzón Calderón, Nicolás G. López Godoy, Beatriz Risueño Olarte, Andrés M. Adrober Auroux, Antonio Escobar Sánchez</i>		AVANCE DE LA CARTA ARQUEOLOGICA DE LA ZONA DE MONTELLA- NO II.....	131
MEMORIA DE LA PROSPECCION ARQUEOLOGICA SUPERFICIAL DE LAS LADERAS DE MORANA (LUCENA, CORDOBA).....	14	<i>Fernando J. Velasco Carrillo de Albormoz, Bernardo Escobar Pérez, Mer- cedes Oria Segura, Julián Mancebo Dávalos, Eduardo Ferrer Albelda, Enrique García Vargas, Ana Rodríguez Morales, Antonio M. Pérez Paz, Francisco Sierra Alonso</i>	
<i>José Manuel Lara Fullera</i>		PROSPECCIONES ARQUEOLOGICAS CON SONDEOS ESTRATIGRAFI- COS.....	137
COMARCA DEL VALLE MEDIO DEL GUADALQUIVIR. CORDOBA.....	28	MEMORIA DEL PROYECTO DE PROSPECCION SUPERFICIAL DE LA TIERRA LLANA DE HUELVA. CAMPAÑA DE 1988.....	139
<i>Francisco A. Araque Aranda</i>		<i>José M. García Rincón, José Martín Gómez, José M. Castiñeira, Genaro Alvarez, Francisco Gómez Toscano</i>	
PROSPECCION ARQUEOLOGICA SUPERFICIAL EN LA CAMPIÑA DE CORDOBA.....	32	TERRAZAS DEL MOLINO ARROYO DE LAS VENTANAS. ALMARGEN (MÁLAGA).....	142
<i>Dolores Ruiz Lara</i>		<i>Francisco Ortiz Risco</i>	
PROSPECCION ARQUEOLOGICA SUPERFICIAL DEL YACIMIENTO DE LAS LADERAS DE MORANA (LUCENA, CORDOBA).....	41	EXCAVACIONES EN EL YACIMIENTO DE EL TRASTERON (ZUFRE, HUELVA). 1ª CAMPAÑA, 1988. INFORME PRELIMINAR.....	158
<i>José Manuel Lara Fullera</i>		<i>Victor Hurtado Pérez</i>	
PROSPECCIONES ARQUEOLOGICAS SUPERFICIALES EN LOS VALLES DE LOS RIOS GUADAJÓZ Y GUADALQUIVIR (PROVINCIA DE CORDOBA).....	42	CASTILLOS, POBLAMIENTO Y PAISAJES AGRARIOS MEDIEVALES EN LA SIERRA DE LOS FILABRES Y EL ALTO VALLE DEL ALMANZORA, (ALME- RIA). CAMPAÑA 1988.....	165
INFORME DE LA PROSPECCION ARQUEOLOGICA SUPERFICIAL EN EL TERMINO DE PUENTE GENIL (CORDOBA).....	54	<i>Patrice Cressier</i>	
<i>Francisco Esojo Aguilar</i>		EXCAVACIONES ARQUEOLOGICAS SISTEMATICAS.....	169
INFORME SUCINTO. PROSPECCION ARQUEOLOGICA SUPERFICIAL. TORREPAREDONES (CASTRO DEL RIO-BAENA, CORDOBA).....	56	FUENTE ALAMO. INFORME PRELIMINAR SOBRE LA EXCAVACION RE- ALIZADA EN 1988 EN EL POBLADO DE LA EDAD DE BRONCE.....	171
<i>Barry W. Cunliffe, Mª Cruz Fernández Castro</i>		<i>Hermanfrid Schubart, Osvaldo Arteaga, Volker Pingel</i>	
SISTEMAS DE IRRIGACION Y ASENTAMIENTOS ISLAMICOS EN LOS TERMINOS DE HUESA; BELERDA; TISCAR-DON PEDRO Y CUENCA (JAEN).....	59	INFORME DE LA CAMPAÑA DE 1988 EN EL CERRO DE LA PLAZA DE ARMAS DE PUENTE TABLAS (JAEN).....	179
<i>Miguel Barceló</i>		<i>Arturo Ruiz Rodríguez, Manuel Molinos Molinos</i>	
MEMORIA DE LA PROSPECCION ARQUEOLOGICA DE LAS RAMBLAS DE OLIAS Y TORVIZCON (GRANADA).....	72	INVESTIGACION GEOLOGICO-ARQUEOLOGICA SOBRE LA ANTIGUA LINEA DE COSTA EN ANDALUCIA. CAMPAÑA 1988.....	185
<i>Pilar Ordóñez Vergara, Inmaculada Raya Praena</i>		<i>Hermanfrid Schubart, O. Arteaga, G. Hoffmann, M. Kunst</i>	
INFORME PROSPECCIONES ARQUEOLOGICAS EN LA COMARCA DE GUADIX. CAMPAÑA 1988.....	87	EXCAVACIONES EN SALTES (HUELVA), 1988.....	190
<i>Cristobal González Román, Amalia Marín Díaz, Andrés M. Adrober Au- roux, Félix García Mora, Beatriz Risueño Olarte, Francisco Salvador Ventura</i>		<i>André Bazzana</i>	
PROSPECCION ARQUEOLOGICA SUPERFICIAL DEL TERMINO MUNICI- PAL DE VILLANUEVA DEL ROSARIO (MÁLAGA).....	90	PROSPECCIONES ARQUEOLOGICAS SUBACUATICAS.....	195
<i>Cristobal Gutiérrez Mendez, Emilio Lara González</i>		INFORME DE LAS PROSPECCIONES ARQUEOLOGICAS SUBACUATICAS EN LA PROVINCIA DE ALMERIA. CAMPAÑA DE 1988.....	197
INFORME SOBRE LOS RESULTADOS DE LA PROSPECCION LLEVADA A CABO EN EL SECTOR ORIENTAL DE LA DEPRESION DE COLMENAR DURANTE LOS MESES DE NOVIEMBRE Y DICIEMBRE DE 1988.....	103	<i>Juan José Blánquez Pérez, Lourdes Roldán Gómez</i>	
<i>Ana Baldomero Navarro</i>		PROSPECCION ARQUEOLOGICA SUBMARINA EN LA COSTA ORIENTAL (MÁLAGA-ALMUÑECAR).....	204
INFORME SOBRE LAS PROSPECCIONES ARQUEOLOGICAS SUPERFI- CIALES REALIZADAS EN EL VALLE DEL TURON. MÁLAGA, 1988.....	108	<i>Belén Martínez Díaz, Sergio Martínez Lillo</i>	
<i>María del Mar Espejo Herrerías, Pedro Cantalejo Duarte</i>		REPRODUCCION Y ESTUDIO DIRECTO DEL ARTE RUPESTRE.....	211
PROSPECCIONES ARQUEOLOGICAS DE SUPERFICIE EN LA CUENCA ORIENTAL DEL ALTO VELEZ (MÁLAGA).....	116	LAS MANIFESTACIONES RUPESTRES PREHISTORICAS DE LA ZONA GA- DITANA. 1988: SIERRA MOMIA.....	213
<i>Emilio Martín Córdoba, José Ramos Muñoz, María del Mar Espejo Herre- rías, Angel Recio Ruiz, Pedro Cantalejo Duarte</i>		<i>Marti Mas i Cornellá</i>	
		ESTUDIO Y REPRODUCCION DEL ARTE RUPESTRE EN EL ALTO GUA- DALQUIVIR Y SU RELACION CON EL POBLAMIENTO HUMANO PREHISTORICO.....	221
		<i>Manuel Gabriel López Payer, Miguel Soria Lerma</i>	

ESTUDIO DE MATERIALES ARQUEOLOGICOS Y DOCUMENTACION GRAFICA.....	223
INFORME SOBRE "ESTUDIO DE MATERIALES ARQUEOLOGICOS DEL YACIMIENTO LLANETE DE LOS MOROS-PALOMAREJO (MONTORO, CORDOBA)".....	225
<i>José Clemente Martín de la Cruz</i>	
INFORME SOBRE EL ESTUDIO DE MATERIALES CERAMICOS. TORRE-PAREDONES (BAENA-CASTRO DEL RIO, CORDOBA). CAMPAÑA DE 1988.....	226
<i>Barry W. Cunliffe, María Cruz Fernández Castro</i>	
ESTUDIO DE MATERIALES ARQUEOLOGICOS DE LA CIUDAD IBERO-ROMANA DE GRANADA. CAMPAÑA 1987.....	235
<i>Mercedes Roca Roumens, María Auxiliadora Moreno Onorato, Antonio Burgos Juárez, María Isabel Fernández García</i>	
LA CIUDAD IBERO-ROMANA DE OBULCO. APROXIMACION AL ESTUDIO COMPARADO DE LOS CONTEXTOS ARQUEOLOGICOS DE SU TERRITORIO.....	238
<i>O. Arteaga, J. Ramos, F. Nocete, A. María Roos, A. Burgos</i>	
CEERO DEL VILLAR (GUADALHORCE, MALAGA). ESTUDIO DE LOS MATERIALES DE LA CAMPAÑA DE 1987.....	244
<i>María Eugenia Aubet Semmler</i>	

PROSPECCIONES
ARQUEOLOGICAS
SUPERFICIALES

INFORME SOBRE LAS PROSPECCIONES ARQUEOLOGICAS SUPERFICIALES REALIZADAS EN EL VALLE DEL TURON. MALAGA, 1988

MARIA DEL MAR ESPEJO HERRERIAS
PEDRO CANTALEJO DUARTE

Autorizados por la Dirección General de Bienes Culturales de la Consejería de Cultura de la Junta de Andalucía, hemos continuado en el año 1988, la segunda campaña de Prospecciones Superficiales en el Valle del río Turón, que irán completando el análisis del proceso histórico de dicho Valle y por consecuencia la reconstrucción de su secuencia cultural.

SITUACION GEOGRAFICA

Situado aproximadamente en el centro de la provincia de Málaga, el Valle del río Turón discurre en dirección Sur-Norte, actuando como paso natural entre la Serranía de Ronda, la Depesión de Antequera y la Hoya de Málaga.

El río que nace en la Serranía de Ronda, se ensancha a partir de El Burgo y más todavía al llegar a Ardales, donde desde esta última población se confunde con el Guadalteba, ya que la gran planicie existente entre ambos, aparece en la actualidad inundada por la red de embalses Guadalteba-Turón-Guadalhorce. Además existe un gradual descenso de las Sierras de Ortegicar y El Burgo hacia la Hoya de Málaga.

LA PROSPECCION ARQUEOLOGICA

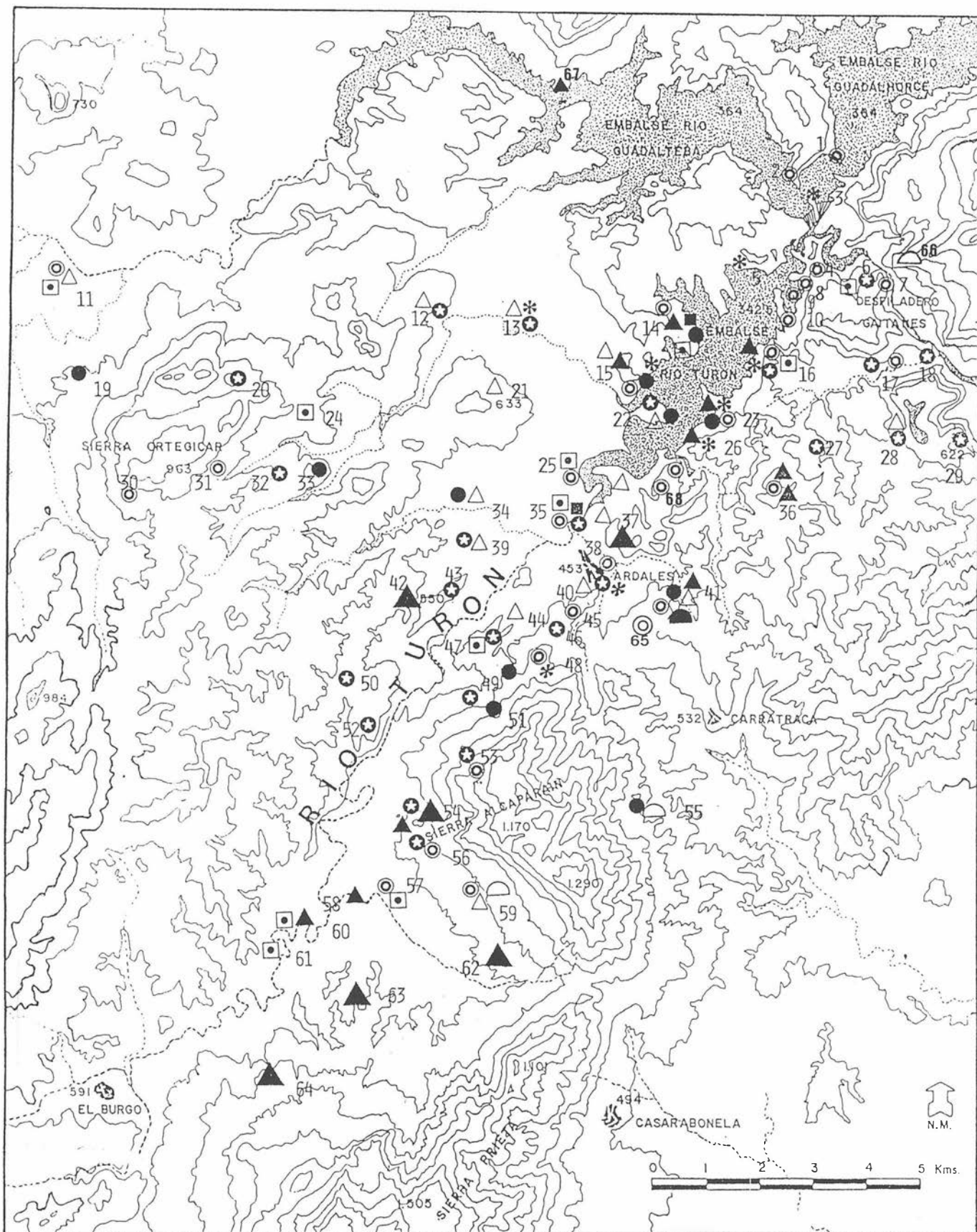
En esta campaña 88, hemos detectado y catalogado los siguientes yacimientos (ver mapa, 1, con el símbolo nuevos yacimientos catalogados en la campaña 88):

Abrigo de la Calinoria (lám.1,65).
Abrigo Gaitanes (lám.1,66).
Abrigos Loma Duende (lám.1,68).
Abrigo de Ortegicar (lám.1,31).
Abrigo Palomas (lám.1,59).
Abrigo Triviña (lám.1,56).
Cacería Turón (lám.1,61).
Calvario (El) (lám.1,45).
Camino de Teba (lám.1,25).
Capacete (lám.1,12).
Carramolo (lám.1,20).
Casilla del Pílon (lám.1,15).
El Castellón (lám.1,29).
El Castellón (lám.1,32).
Cerrajón (lám.1,48).
Cerro de las Columnas (lám.1,11).
Cerro del Conde (lám.1,21).
Convento (lám.1,6).
Cortijo Hedionda (lám.1,57).
Cruce (El) (lám.1,58).
Chorrito (El) (lám.1,64).
Depósito Parque (lám.1,4).
Dos Hermanas (lám.1,19).
Ermita de Villaverde (lám.1,17).
Espildora (lám.1,63).
Espolón Guadalhorce (lám.1,1).
Gárgaras de Aceite (lám.1,53).
Granja de Mariano (lám.1,35).
Isla (La) (lám.1,9).
Loma de la Castaña (lám.1,46).
Loma del Castillo (lám.1,52).

Loma Larga (lám.1,10).
Manga (La) (lám.1,50).
Meandro del Turón (lám.1,60).
Mojón (El) (lám.1,24).
Mundo Nuevo (lám.1,47).
Peña Ardales (lám.1,40).
Peñarrubia (lám.1,67).
Puerto Azulejo (lám.1,36).
Puerto Martínez (lám.1,62).
Sima Murciélagos (lám.1,55).
Rivera del Duende (lám.1,26).
Tajo del Escribano (lám.1,30).
Triviña (La) (lám.1,54).

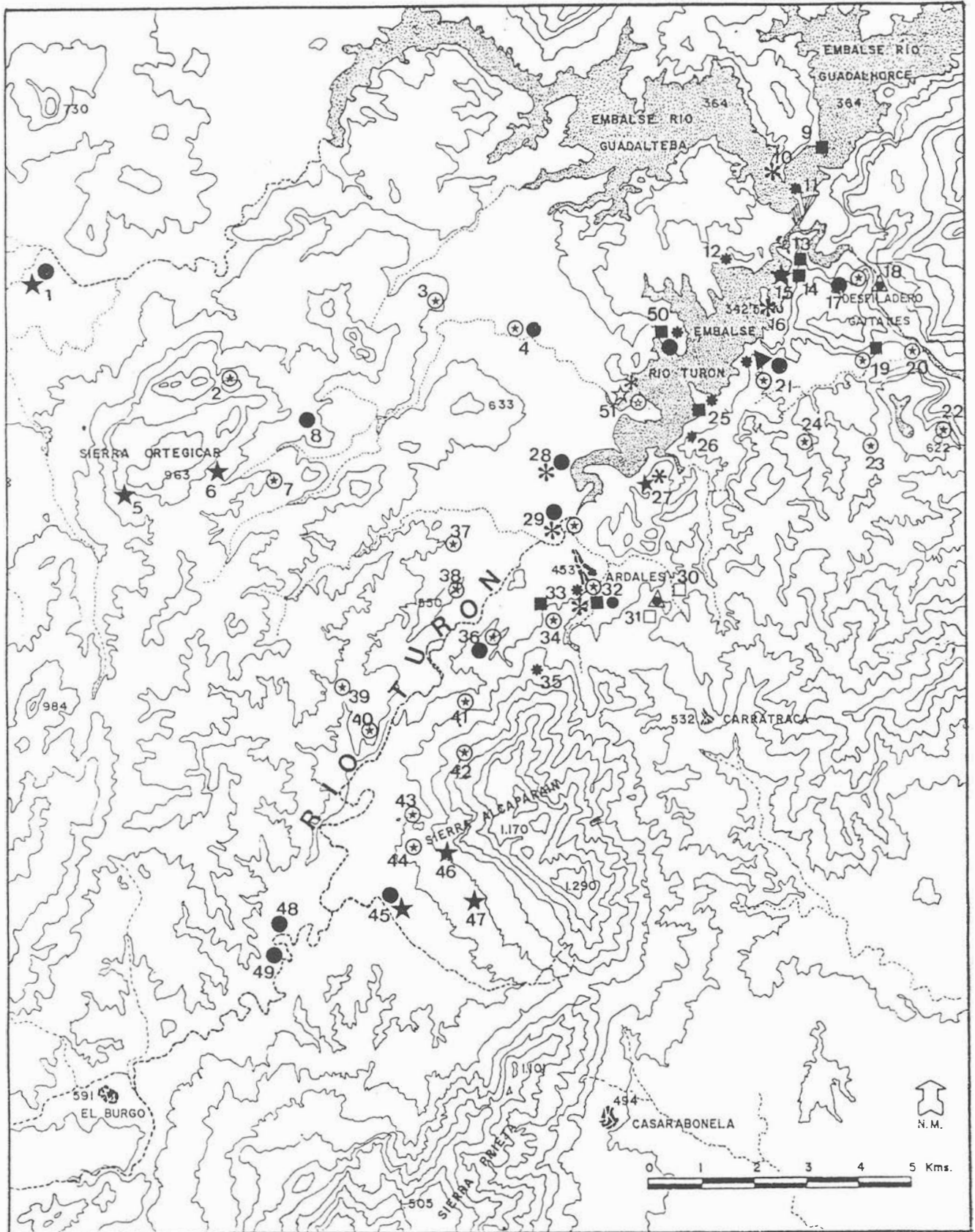
Dentro de la línea metodológica de investigación macroespacial del proceso histórico de poblamiento en el Valle del Turón iniciada durante la prospección de 1987, la campaña 88, planificada desde un principio como punto límite de conocimiento del Término de Ardales, nos situó en un proceso de prospección intensiva de las zonas periféricas del Valle Medio-Bajo. Con esa premisa hemos podido constatar la práctica ausencia de yacimientos conservados en la zona agrícola del Término, o sea en lo que denominamos la Campiña, fruto más bien de acciones antrópicas continuadas que de inexistencia original de los mismos. Se ha dado el caso de notificaciones verbales fiables de zonas de necrópolis probablemente en cistas o dólmenes que desaparecieron con la puesta en práctica de la maquinaria agrícola moderna. Los hallazgos sueltos e ineficaces no nos permiten por tanto un paralelismo con las zonas de montaña y el valle del río Turón. Sin embargo sí debemos sentirnos satisfechos del seguimiento de las márgenes del río, que han ofrecido numerosos yacimientos sin la aparición destacada de ninguna época cultural no registrada con anterioridad, lo que confirma nuestra valoración histórica del 87, con un panorama que pasamos a describir.

Existen evidencias en las terrazas-graveras del Turón de una ocupación probablemente anterior al Paleolítico Superior, sin embargo no hemos sido capaces de puntualizar un afloramiento concreto. Debemos aceptar la gran evidencia del arte paleolítico de la Cueva de Ardales, como arranque fundamental del poblamiento en el Valle, aunque posiblemente nos encontremos con una utilización a nivel de Santuario de una gran cueva ocupada estacionalmente por los pobladores paleolíticos de la bahía de Málaga (Espejo, Cantalejo, 1987). La época Neolítica ofrece ya unos fundamentos de población más concretos. La existencia de hábitat en cuevas o abrigos, o incluso al aire libre, así como las numerosas deposiciones secundarias con ajuares en las cuevas-simas de la Sierra, permiten reconstruir un sistema de poblamiento ya estable en el territorio, pero muy poco enraizado a un hábitat concreto. El verdadero poblamiento hay que adscribirlo a partir de época Calcolítica. Se localizan poblados bien situados estratégicamente continuando con la modalidad de deposiciones secundarias en cuevas o simas, compartidas con la existencia de dólmenes. De nuevo aparecen manifestaciones culturales importantes a partir del Calcolítico, nos referimos al denominado arte esquemático, que se localiza en abrigos en caliza, no habiendo encontrado ningún tipo de manifestaciones artísticas de los cientos de abrigos de arenisca existentes. Asimismo, podemos considerar la industrialización y aprovechamiento de los inmejorables afloramientos de sílex y caliza de la Sierra de Alcaparaín, lo que implica un mundo de talleres de gran interés tecnológico. Un fuerte aumento demográfico debe



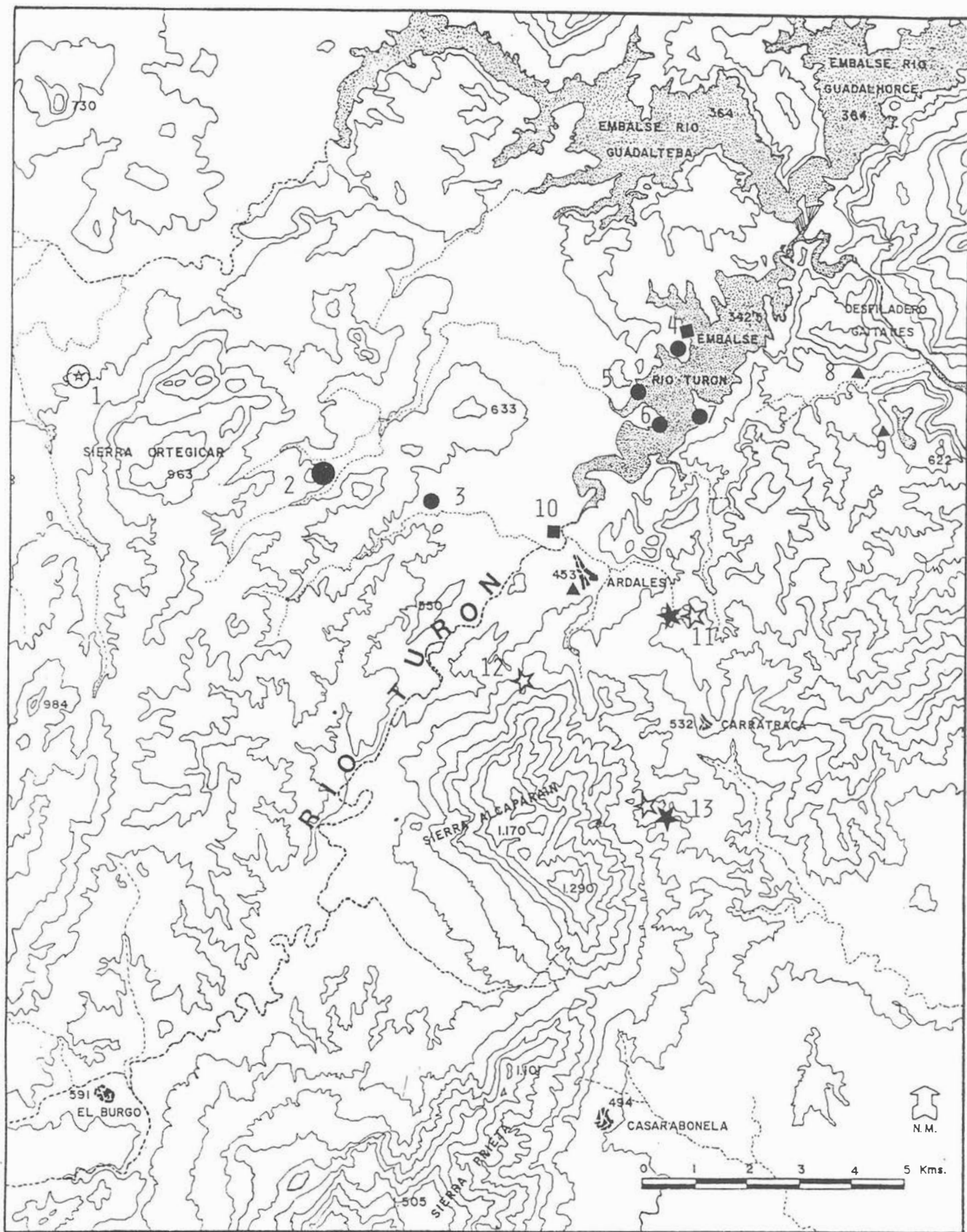
- | | | |
|--------------------------|---------------------|---------------------------|
| ● Arte Paleolítico | ▲ Taller lítico | ◻ * Asentam, Ibero-Romano |
| ⊙ Asentam, Prehistórico | △ Pulimento aislado | ■ Enterram, Romano |
| ● Enterram, Prehistórico | ◡ Arte esquemático | ★ Estructuras medievales |

LAM. 1. Valle del río Turón. Entorno aruqeológico, 1988.



- | | | |
|----------------------|------------------------|------------------------|
| ▲ NEOLITICO EN CUEVA | ▲ NEOLITICO AIRE LIBRE | □ CALCOLITICO EN CUEVA |
| ■ CALCOLITICO | * BRONCE | ★ INDETERMINADO PREH/ |
| ☆ FENICIO | * IBERICO | ⊙ MEDIEVAL |
| | ● ROMANO | |

LAM. 2. Asentamientos.



☆ NEOLITICO EN CUEVAS

⊕ DOLMEN

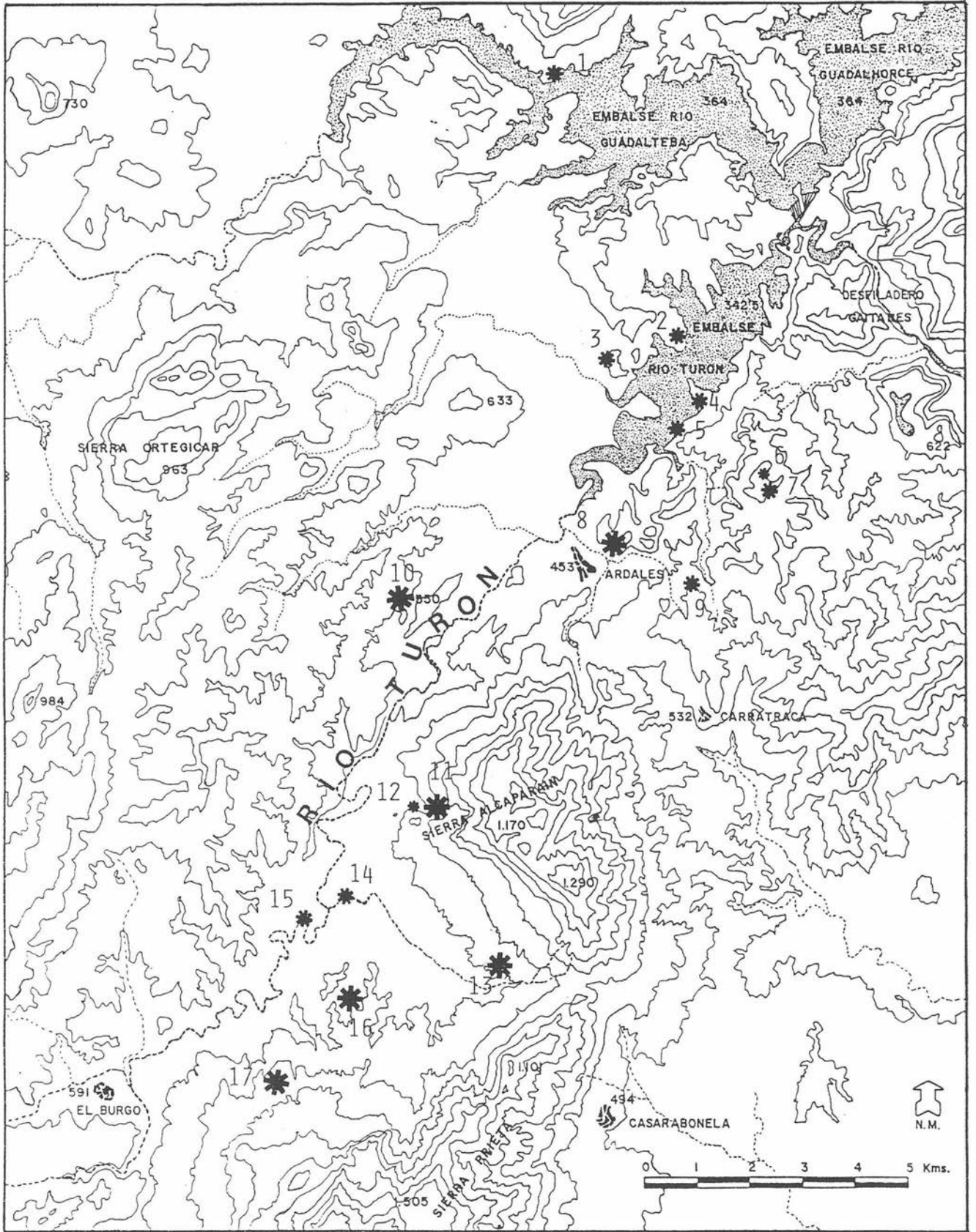
■ ROMANO

★ CALCOLITICO EN CUEVAS

● CISTAS

▲ MEDIEVAL

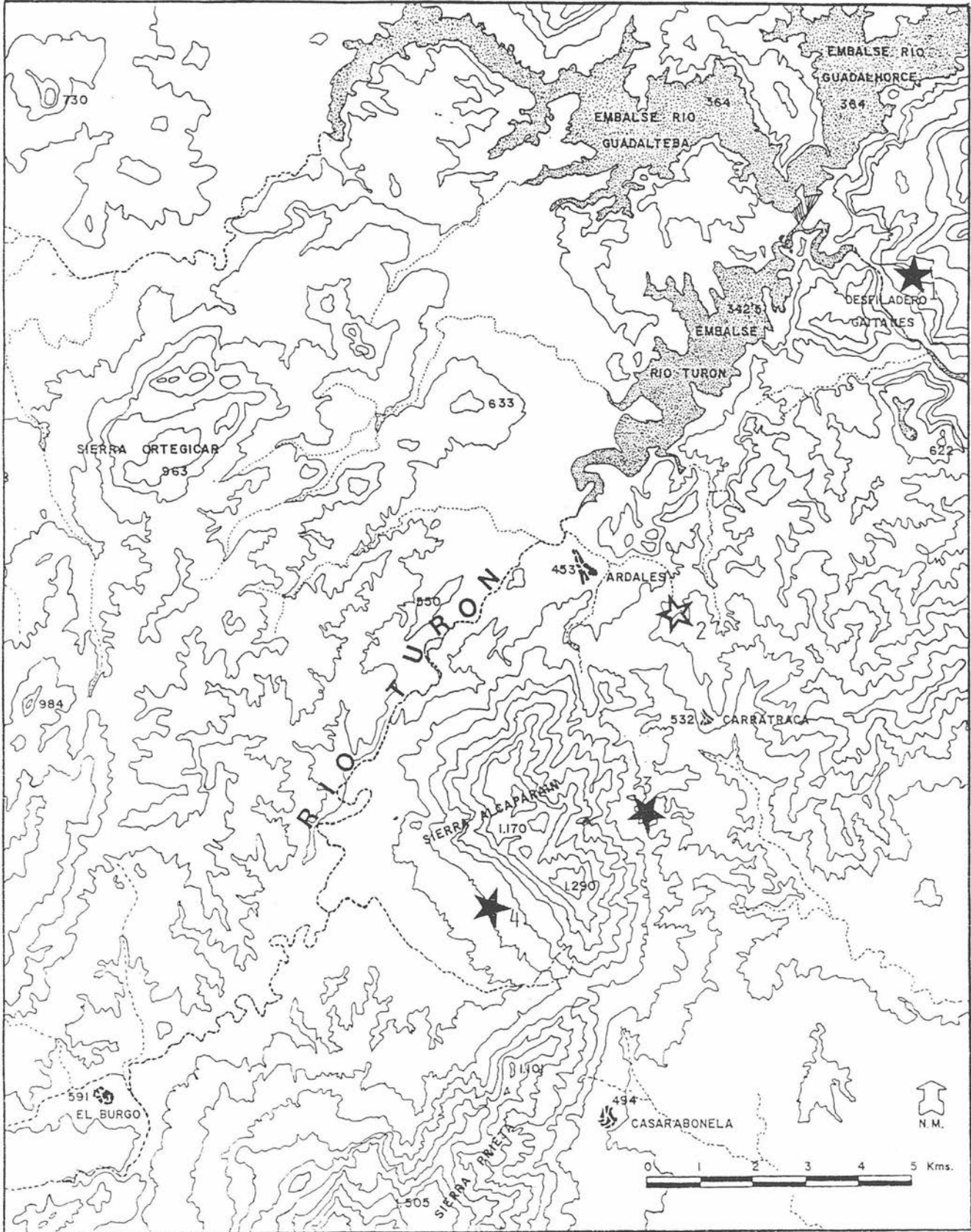
LAM. 3. Necrópolis.



- ✱ GRANDES TALLERES
- ✱ PEQUEÑOS TALLERES

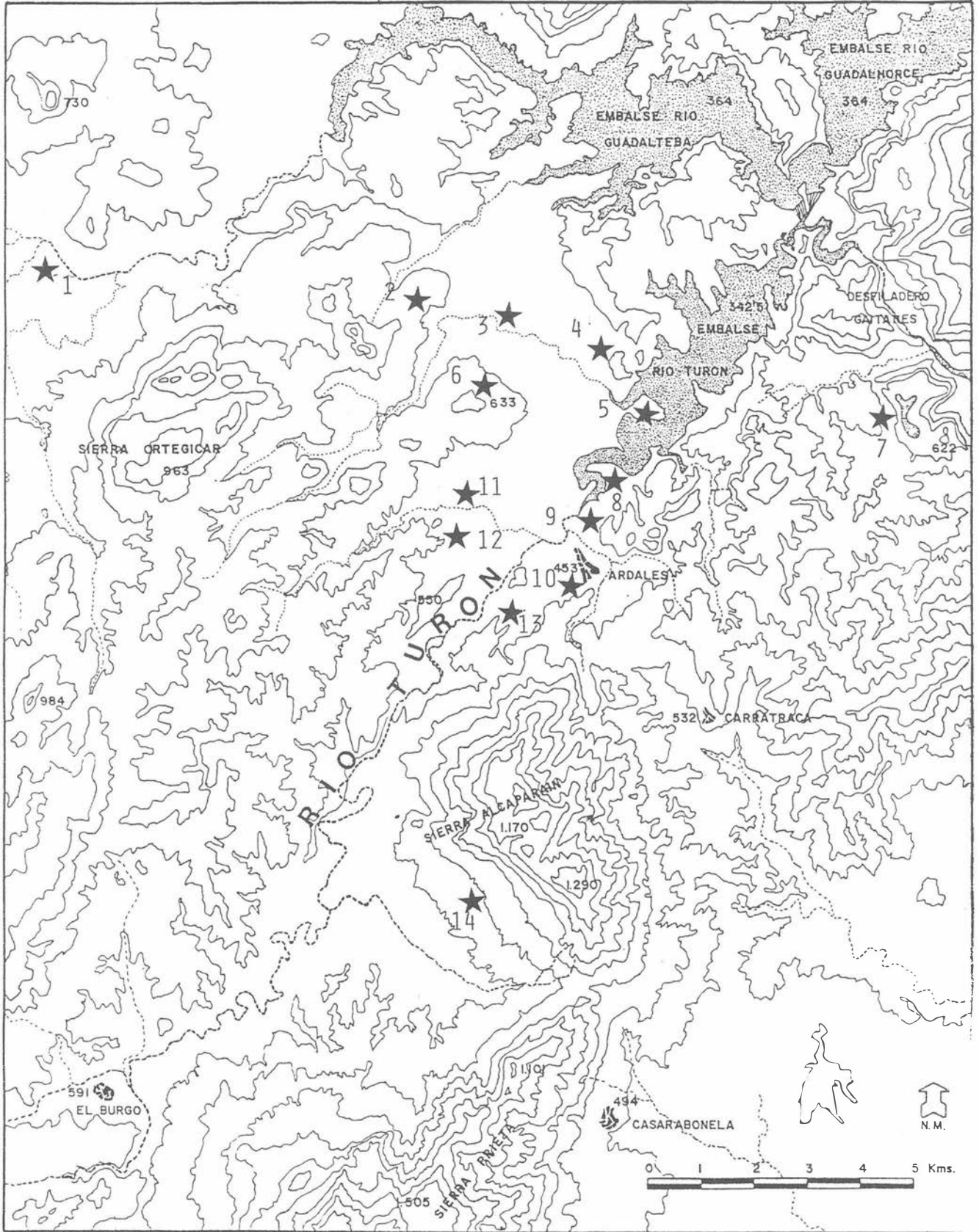
LAM. 4. Talleres.

LAMINA 5. ARTE



- ☆ ARTE PALEOLITICO
- ★ ARTE ESQUEMATICO

LAMINA 6. PULIMENTOS AISLADOS



★ PULIMENTOS AISLADOS

constituir los primeros contactos metalúrgicos unidos a la fuerte capacidad tecnológica ocurridos durante el 2º Milenio. La denominada Edad del Bronce ofrece el aprovechamiento integral de los recursos de la vega, de la sierra, sus bosques y sus canteras, así como de los emplazamientos meramente estratégicos, algunos de ellos con fuertes fortificaciones. El Bronce Final y Reciente del Valle debió ser un período de fuertes tensiones culturales, lo que constituye una auténtica base protohistórica donde conviven materiales tartésicos y fenicios, base fundamental del mundo ibérico que aprovecha los emplazamientos anteriores. Un cambio de actitud puede entreverse en los yacimientos romanos localizados, no hemos podido localizar ninguna gran población, sin embargo existen numerosos cortijos romanos con necrópolis anejas, dedicados a la explotación agraria. No obstante, no debe descartarse la importancia del Valle del Turón como vía de comunicación en época romana. Realmente se tiene por fábrica romana la construc-

ción del puente del río Turón, denominado de la Molina, que serviría como punto de inflexión de los caminos provenientes de Arunda e Iluro. También es posible la existencia de una vía entre el puente y Peñarrubia a lo largo de la margen izquierda del río Turón que estaría controlada por el fortín de Morenito. El final de la romanización y la Alta Edad Media estaría documentada por numerosos yacimientos de época mozárabe, destacando sobremañera los testimonios existentes en las Mesas de Villaverde. Con posterioridad, las fortificaciones de Ardales y Turón confirman el valor estratégico de la zona, confirmando las poblaciones a sus emplazamientos actuales.

Este vasto panorama hace recapacitar sobre el valor geográfico de este área central de la provincia de Málaga. La fusión de tres valles y la creación del cuarto, implica la confluencia de territorios tan dispares económicamente como la Vega de Antequera, la Campiña Sevillana, la Serranía de Ronda y la Hoya de Málaga.