

III
ACTIVIDADES
DE URGENCIA

ANUARIO ARQUEOLÓGICO
DE ANDALUCÍA / 1988

ANUARIO ARQUEOLOGICO DE ANDALUCIA 1988
ACTIVIDADES DE URGENCIA
INFORMES Y MEMORIAS



ANUARIO ARQUEOLOGICO DE ANDALUCIA 88. III
Actividades de Urgencia. Informes y Memorias

© *de la presente edición*: CONSEJERIA DE CULTURA Y MEDIO AMBIENTE DE LA JUNTA DE ANDALUCIA
Dirección General de Bienes Culturales

Abreviatura: AAA'88. III

Coordinación: Anselmo Valdés y Amalia de Góngora
Maquetación: Nieva Capote, Cristina Peralta y José L. Márquez
Fotomecánica: Día.
Fotocomposición: Sevilla Equipo 28, S.A.
Colaboración: Isabel Lobillo e Ignacio Capote
Impresión y encuadernación: Tf Sevilla-Madrid

Es una realización Sevilla EQUIPO 28

ISBN: 84-87004-11-3 (Obra completa)
ISBN: 84-87004-14-8 (Tomo III)
Depósito Legal: SE-1920-1990

INDICE

ACTIVIDADES ARQUEOLOGICAS DE URGENCIA.....	5	EXCAVACION ARQUEOLOGICA DE URGENCIA EN "LAS ERAS DEL PAJARO" UBEDA, JAEN.....	139
MEMORIA DE LA EXCAVACION DE URGENCIA EN CABECICO DE PARRA DE ALMIZARAQUE (CUEVAS DE ALMANZORA, ALMERIA).....	7	<i>Rafael Lizcano Prestel, Narciso Zafrá de la Torre</i>	
<i>José Luis López Castro, Concepción San Martín Montilla, Trinidad Escoriza Mateu</i>		PROSPECCION CON SONDEOS ESTRATIGRAFICOS EN ERMITA DE LA VIRGEN DE LA ENCINA (BAÑOS DE LA ENCINA, JAEN). INFORME PRELIMINAR.....	148
EXCAVACION ARQUEOLOGICA DE URGENCIA EN LA NECROPOLIS HISPANO-MUSULMANA DE PUERTA PURCHENA, ALMERIA 1988.....	12	<i>Concepción Choclán Sabina, Cristóbal Pérez Bareas</i>	
<i>Francisco Miguel Alcaraz Hernández</i>		EXCAVACION DE URGENCIA EN EL CERRO DEL ESPINO, (TORREDEL-CAMPO-JAEN). 1988.....	157
INTERVENCION ARQUEOLOGICA DE URGENCIA EN LAS CALLES LICEO-POSADA DEL MAR. ALMERIA 1988	20	<i>Concepción Choclán Sabina</i>	
<i>Francisco Miguel Alcaraz Hernández</i>		PROSPECCION ARQUEOLOGICA SUPERFICIAL EN EL TERMINO MUNICIPAL DE MARMOLEJO (JAEN).....	164
EXCAVACION DE URGENCIA EN VILLARICOS, CUEVAS DEL ALMANZORA, ALMERIA 1988.....	26	<i>José Luis Serrano Peña, Bartolomé E. Coba González, Carmen Rísquez Cuenca, Salvador Montilla Pérez</i>	
<i>Francisco Miguel Alcaraz Hernández</i>		PROSPECCION ARQUEOLOGICA SUPERFICIAL DE URGENCIA EN TORNO A LAS CARRETERAS NACIONALES 321 (UBEDA-MALAGA) Y 324 (CORDOBA-ALMERIA).....	167
EXCAVACIONES DE URGENCIA EN "MACAEL VIEJO" (MACAEL, ALMERIA)	30	<i>Juan Carlos Castillo Armenteros, José Luis Castillo Armenteros, José Carlos Lara Jiménez, María del Mar Marín García, María del Carmen Pérez Martínez</i>	
<i>Gabriel Martínez Fernández, Antonio Gómez Becerra</i>		PROSPECCION POR VIA DE URGENCIA EN EL TERMINO MUNICIPAL DE LA CAROLINA (JAEN).....	173
UN EJEMPLO (¿SINGULAR?) DE EVOLUCION URBANA DE ALMERIA. EXCAVACIONES ARQUEOLOGICAS EN LA C/ GERONA.....	39	<i>José Castilla Segura, Victoria Ruiz Sánchez</i>	
<i>José Luis García López</i>		TERCERA FASE DE INTERVENCION EN EL BAÑO DEL NARANJO (JAEN, 1988).....	177
ESTUDIO PRELIMINAR DE LA CERAMICA ISLAMICA DE CASINAS (ARCOS DE LA FRONTERA, CADIZ). CAMPAÑA DE 1988.....	54	<i>Vicente Salvatierra Cuenca, Juan Carlos Castillo Armenteros</i>	
<i>Francisco Cavilla Sánchez-Molero, Carmen Aranda Linares</i>		MEMORIA DE ACTUACION ARQUEOLOGICA URBANA EN EL CASTILLO DE ARJONILLA.....	182
LA CERAMICA ISLAMICA DE BARBESULA (SAN ROQUE, CADIZ). APUNTES SOBRE LAS PRODUCCIONES ALMOHADES DEL SUROESTE PENINSULAR	64	<i>Francisco Nocete Calvo</i>	
<i>Francisco Cavilla Sánchez-Molero</i>		EXCAVACION ARQUEOLOGICA DE URGENCIA EN EL ENTORNO DEL CASTILLO DE BAÑOS DE LA ENCINA (JAEN).....	191
EXCAVACIONES DE URGENCIA EN EL BARRIO ALTO DE BENAOCÁZ (CADIZ).....	71	<i>José Luis Castillo Armenteros, José Carlos Lara Jiménez, Concepción Choclán Sabina</i>	
<i>Luis Javier Guerrero Misa</i>		EXCAVACIONES ARQUEOLOGICAS EN EL ASENTAMIENTO DE "LA CAMPIÑA". MARMOLEJO, JAEN.....	197
LA NECROPOLIS PREHISTORICA DEL CERRO DE LA CASERIA, ALCALA DEL VALLE (CADIZ).....	78	<i>Manuel Molinos, José Luis Serrano, Bartolomé Coba</i>	
<i>Federico Martínez Rodríguez, Carlos Pereda Acien</i>		EXCAVACIONES DE URGENCIA EN EL PASEO DE LAS MURALLAS DE BAEZA (JAEN).....	204
TORRE MELGAREJO, UN SEPULCRO DE INHUMACION COLECTIVA EN LOS LLANOS DE CAULINA (JEREZ, CADIZ).....	84	<i>Narciso Zafrá de la Torre, Juan Carlos Castillo Armenteros</i>	
<i>Rosalía González Rodríguez, José Ramos Muñoz</i>		MORRON DE GUADAHORNILLOS (BEAS DE SEGURA, JAEN). UNA ACTUACION DE URGENCIA SIN SONDEO ARQUEOLOGICO.....	211
EXCAVACIONES ARQUEOLOGICAS DE URGENCIA EN LAS OBRAS DEL ALCANTARILLADO DE LA CALLE CONDESA VILLAFUENTE BERMEJA. EXTRAMUROS DE CADIZ. SECTOR I: NECROPOLIS FENICIO-PUNICA.....	99	<i>Francisco Nocete Calvo</i>	
<i>Lorenzo Perdigones Moreno, Angel Muñoz Vicente, Miguel Angel Saenz Gómez</i>		EXCAVACIONES DE URGENCIA EN LAS TERMAS ROMANAS DE SANTA MARIA (ANTEQUERA, MALAGA). CAMPAÑA DE 1988.....	220
EXCAVACIONES ARQUEOLOGICAS DE URGENCIA EN LOS HORNOS PUNICOS DE TORRE ALTA. SAN FERNANDO, CADIZ.....	106	<i>Rafel Atencia Páez, Manuel Romero Pérez, Isabel Elvira Rueda Rodríguez</i>	
<i>Lorenzo Perdigones Moreno, Angel Muñoz Vicente</i>		SONDEO EN CERRO CERROSO (MALAGA).....	227
IV CAMPAÑA DE EXCAVACIONES ARQUEOLOGICAS EN LA NECROPOLIS ROMANA DE CARISSA-AURELIA (ESPERA-BORNOS-CADIZ).....	113	<i>Carmen Peral, Carmen Iñiguez, Bartolomé Mora</i>	
<i>María Luisa Lavado Florido, Lorenzo Perdigones Moreno</i>		PROSPECCIONES ARQUEOLOGICAS EN LA CUENCA DEL GUADALHORCE (MALAGA).....	232
SONDEO ESTRATIGRAFICO EN EL SOLAR Nº 3 DE LA CALLE LA FUENTE (HUELVA).....	120	<i>Angel Recio Ruiz</i>	
<i>Jesús Fernández Jurado, José María García Rincón</i>		EL DOLMEN DEL CERRO DE LA CRUZ BLANCA. EL BURGO-MALAGA.....	236
INFORME SONDEO ARQUEOLOGICO SOLAR RITA LUNA-PULIDERO.....	122	<i>Fernando Villaseca Díaz, Antonio Garrido Luque</i>	
<i>Carmen Peral Bejarano, Inés Fernández Guirado</i>		INFORME SOBRE LAS ACTIVIDADES ARQUEOLOGICAS REALIZADAS EN EL YACIMIENTO ROMANO DENOMINADO "ENTORNO DEL CASTILLO DE LA DUQUESA" MANILVA-MALAGA (1987-1989).....	240
YACIMIENTOS EN TRAVERTINOS: LOS CASOS DE ALAJAR Y ZUFRE EN LA SIERRA DE HUELVA (PROSPECCION GEOARQUEOLOGICA, 1988).....	133	<i>Fernando Villaseca Díaz</i>	
<i>Francisco Borja Barrera, Francisco Gómez Toscano</i>			

HALLAZGOS ARQUEOLOGICOS DE EPOCA ROMANA EN CALLE CERROJO (MALAGA).....	241	EXCAVACION DE URGENCIA EN LA CUEVA ARTIFICIAL DE LOS CORRALONES (GILENA, SEVILLA).....	374
<i>Bartolomé Mora Serrano</i>		<i>Encarnación Rivero Galán, Rosario Cruz-Auñón Briones</i>	
ALGUNAS CONSIDERACIONES EN TORNO AL YACIMIENTO "CERRO SANCHEZ" (SIERRA DE YEGUAS, MALAGA).....	245	INFORME DE LA PROSPECCION ARQUEOLOGICA SUPERFICIAL DEL TERMINO MUNICIPAL DE AZNALCAZAR (SEVILLA).....	377
<i>F. Javier Medianero Soto, J. Carlos Tellería Sebastián</i>		<i>Sandra Rodríguez de Guzmán Sánchez, Pilar Cáceres Misa</i>	
EXCAVACIONES ARQUEOLOGICAS DE URGENCIA PRACTICADAS EN EL HUERTO DE LAS DESCALZAS, C/ ARCOLLON. CARMONA, SEVILLA.....	251	ACTUACION ARQUEOLOGICA EN EL SOLAR DE LA CALLE SAN VICENTE Nº 79-81-83 (SEVILLA).....	382
<i>R. Cardenete, R. Lineros</i>		<i>José Escudero Cuesta, César N. Rodríguez Achútegui</i>	
EXCAVACIONES ARQUEOLOGICAS DE URGENCIA EN EL SOLAR DE LA C/ HIGUERAL 2, CARMONA (SEVILLA).....	257	INTERVENCION ARQUEOLOGICA DE URGENCIA EN "LA TORRE DEL AGUA" (OSUNA, SEVILLA).....	386
<i>R. Cardenete, M.T. Gómez, R. Lineros, I. Rodríguez</i>		<i>Jesús de la Ascensión Salas Alvarez, Juan Antonio Pérez Rangel</i>	
EXCAVACIONES ARQUEOLOGICAS DE URGENCIA PRACTICADAS EN EL SOLAR Nº 2 C/ BARBACANA ALTA. CARMONA, SEVILLA.....	264	LA CAMPAÑA DE 1988 EN EL ANTIGUO NOVICIADO DE SAN LUIS. SEVILLA.....	392
<i>R. Cardenete, R. Lineros</i>		<i>Antonio Gómez Martín</i>	
EXCAVACIONES ARQUEOLOGICAS DE URGENCIA EN EL SOLAR DE LA C/ GENERAL FREIRE S/N. SEVILLA.....	271	LA TUMBA ROMANA DE ORIPPO: DOS HERMANAS (SEVILLA).....	397
<i>R. Cardenete, M.T. Gómez, A. Jiménez, R. Lineros, I. Rodríguez</i>		<i>Carlos Romero Moragas, José Escudero Cuesta</i>	
NECROPOLIS DE CUEVAS ARTIFICIALES EN MONTEGIL (MORON DE LA FRONTERA, SEVILLA).....	279	EL CASTILLO DE ALCAIA DE GUADAIRA. CAMPAÑA DE 1988.....	403
<i>R. Cruz-Auñón Briones, E. Rivero Galán</i>		<i>Rafael Fernández Ruiz, Manuel Vera Reina</i>	
EXCAVACION DE URGENCIA DE UNA ESTRUCTURA SILIFORME DE ENTERRAMIENTO EN EL CORTIJO DE MARIA LUISA (CANTILLANA, SEVILLA)	283	EXCAVACIONES ARQUEOLOGICAS EN LA CALLE MARMOLES Nº 9: LA PROBLEMÁTICA DEL SECTOR.....	407
<i>Isabel E. Santana Falcón</i>		<i>José Escudero Cuesta, Manuel Vera Reina</i>	
PROSPECCION ARQUEOLOGICA SUPERFICIAL EN LA PROVINCIA DE SEVILLA.....	286	ACTUACIONES ARQUEOLOGICAS EN EL CASTILLO DE MORON DE LA FRONTERA (SEVILLA). CAMPAÑA DE 1988. LAS TECNICAS CONSTRUCTIVAS.....	411
<i>Marcos A. Hunt Ortiz</i>		<i>Manuel Vera Reina, Rafael Fernández Ruiz</i>	
ACTUACIONES DE URGENCIA EN GILENA, 1988.....	292	EXCAVACION EN LA CALLE MIGUEL DE CERVANTES NUM. 3. ECIJA. (SEVILLA) 1988.....	418
<i>Antonio de la Hoz Gándara</i>		<i>Ignacio Rodríguez Temiño</i>	
PROSPECCION ARQUEOLOGICA SUPERFICIAL DEL TERMINO MUNICIPAL DEL RUBIO (SEVILLA).....	299	EXCAVACION EN LAS CALLES FRANCISCO NUM. 15 Y 17 Y MORTEGINA NUM. 7 Y 9. ECIJA. SEVILLA.....	424
<i>Juan Manuel Vargas Jiménez, Ana S. Rojo Salas, Francisco Sierra Alonso</i>		<i>Esther Núñez Pariente de León</i>	
PROSPECCION ARQUEOLOGICA SUPERFICIAL DEL T.M. DE GILENA (SEVILLA).....	306	EXCAVACION EN LA NECROPOLIS DEL CERRO DE LAS BALAS. ECIJA.....	429
<i>Ana S. Romo Salas, Francisco Sierra Alonso, Juan Manuel Vargas Jiménez</i>		<i>Esther Núñez Pariente de León, Jesús Muñoz Tinoco</i>	
RESUMEN DE LA MEMORIA DE LAS EXCAVACIONES ARQUEOLOGICAS EFECTUADAS EN LORA DE ESTEPA (SEVILLA) DURANTE 1988.....	315	INTERVENCIONES ARQUEOLOGICAS EN ECIJA (SEVILLA) 1988.....	434
<i>Luis Javier Guerrero Misa, José María Juárez Martín</i>		<i>Ignacio Rodríguez Temiño, Esther Núñez Pariente de León</i>	
LA NECROPOLIS DE LA MATA DE LAS PILAS Y DE LA COOPERATIVA OLIVARERA DE LORA DE ESTEPA (SEVILLA).....	323		
<i>Luis Javier Guerrero Misa, José María Juárez Martín</i>			
PROSPECCIONES SISTEMATICAS EN LA ANTIGUA CELTI (PEÑAFLOR, LA VIÑA) EN 1987 Y 1988.....	327		
<i>Simon Keay, José Remesal, John Greighton, David Jordan</i>			
ANALISIS ARQUEOLOGICO DEL MONASTERIO DE SAN JERONIMO DE BUENAVISTA. SEVILLA.....	335		
<i>Florentino Pozo Blázquez, Miguel Angel Tabales Rodríguez</i>			
PROSPECCION ARQUEOLOGICA SUPERFICIAL DEL TERMINO MUNICIPAL DE ESTEPA (SEVILLA).....	340		
<i>José María Juárez Martín</i>			
PROSPECCION ARQUEOLOGICA SUPERFICIAL DE LOS TERRENOS AFECTADOS POR LA PRESA "JOSE TORAN" EN EL TERMINO MUNICIPAL DE PUEBLA DE LOS INFANTES (SEVILLA).....	345		
<i>Reyes Ojeda Calvo, Isabel Santana Falcón, Antonio García Gómez</i>			
EXCAVACIONES DE URGENCIA EN EL YACIMIENTO CALCOLITICO DE VALENCINA DE LA CONCEPCION (SEVILLA).....	354		
<i>T. Murillo Díaz, R. Cruz-Auñón Briones, V. Hurtado Pérez</i>			
EXCAVACIONES ARQUEOLOGICAS EN EL CASTILLO DE ALANIS DE LA SIERRA (SEVILLA). CAMPAÑA DE 1988.....	360		
<i>César N. Rodríguez Achútegui, Angeles M. Latorre Ensellem, Pilar Fernández Navas</i>			
INTERVENCION ARQUEOLOGICA DE URGENCIA EN LA FINCA "LA RUBIA". ALANIS DE LA SIERRA (SEVILLA).....	367		
<i>César N. Rodríguez Achútegui, Florentino Pozo Blázquez</i>			

ACTIVIDADES
ARQUEOLOGICAS
DE URGENCIA

PROSPECCION ARQUEOLOGICA SUPERFICIAL DEL T.M. DE GILENA (SEVILLA)

ANA S. ROMO SALAS
FRANCISCO SIERRA ALONSO
JUAN MANUEL VARGAS JIMENEZ

SITUACION Y MARCO DE LA ACTUACION

El Término municipal de Gilena, consta de casi 51 Km. de extensión y se halla situado en el sector suroriental de la provincia de Sevilla. Con un franja llana, arcillosa y bien regada por el Arroyo de La Ribera en su sector central -en otro tiempo flanqueado por huertas y molinos, y muy disminuido en la actualidad-, hacia el Sur sin embargo, las condiciones para el cultivo aminoran sensiblemente, dado el carácter salino de los suelos yesíferos y por ende de su Arroyo Salado. Al Norte, si bien la acentuada orografía no permite el asentamiento humano, hallamos valiosas canteras de roca caliza y de sílex, ideales para la construcción y el tallado de útiles líticos respectivamente.

La prospección se desarrolló desde Noviembre de 1988 a Abril del 89, y el carácter de urgencia de la misma, vino dado por la necesidad de catalogar los yacimientos del término, con el fin de protegerlos en el marco de las normas subsidiarias del municipio, que se realizaban por aquel entonces.

METODOLOGIA

Las dimensiones del término, y su caracterización topográfica y vial, favorecieron una intensidad óptima de prospección. El sistema de trabajo -condicionado por lo exiguo del equipo humano-, tuvo dos grandes fases:

A.- En primer lugar, una "apriori" que cubriera diferentes aspectos como:

Documentación bibliográfica, en la que se hiciera referencia a yacimientos, material extraído, o cualquier otro dato de interés, basándose tanto en publicaciones de carácter especializado, como en revistas de difusión local.

Documentación cartográfica, a escala 1:25.000 y 1:50.000, para registrar la situación de los yacimientos y realizar el estudio topográfico y toponímico. A estos efectos, fue sumamente interesante contar con las referencias de un mapa del término, del s. XVIII, que facilitaba nombres hoy olvidados.

La Cartografía geológica y metalogenética, nos proporcionó información sobre las posibles áreas de abastecimiento de agua y materias primas (rocas para la construcción, vetas de minerales, etc.).

La fotografía aérea disponible, no nos fue de mucha utilidad por la gran escala de las mismas.

La prospección geofísica, amablemente facilitada por las doctoras R. Cruz-Auñón y E. Rivero, nos permite, aparte de la información relativa al yacimiento de El Negrón, confirmar la existencia de una vía romana, emplazada bajo el Camino Real de Granada.

La encuesta directa a los vecinos de la localidad, nos fue de sumo interés.

B.- En segundo lugar, *el trabajo de campo*, que se realizó teniendo en cuenta varias escalas contextuales:

-*Prospección del yacimiento "en sí"*:

Definiendo su extensión espacial y cronológica.

La superposición o desplazamiento de las diversas fases culturales.

Diferenciando sectores funcionalmente distintos, como zona de hábitat, necrópolis, termas, etc.

Documentación y caracterización -en lo posible-, de estructuras emergentes.

Recogida selectiva de material mueble como medio para la definición cronológica.

-*Prospección del entorno próximo*:

Caracterización del área donde se halle inmerso el yacimiento: campiña, cordillera...

Motivaciones primarias del yacimiento: control de rutas, de vegas fértiles, etc.

Área de recursos inmediatos, variable según el tipo de núcleo.

Localización de yacimientos secundarios.

-*Prospección del entorno en sentido amplio*:

Área de recursos no de primera necesidad: en Gilena, canteras de caliza, sílex, y azogue entre otros.

Relación visual con yacimientos contemporáneos.

Facilidades topográficas para la comunicación con regiones distantes.

Relaciones comerciales con áreas lejanas; documentadas por ej. en Cerro Gordo, etc.

HISTORIA DE LAS INVESTIGACIONES

Uno de los principales problemas que nos encontramos para la realización de la carta arqueológica del Término Municipal de Gilena, fue la escasez de estudios que pudiéramos tomar como punto de referencia al iniciar nuestro trabajo.

La primera investigación relevante en la zona, fue realizada en los años cuarenta por el profesor Collantes de Terán y sus colaboradores, quedando plasmada en el *Catálogo Arqueológico y Artístico de la provincia de Sevilla*, donde se recogen ya doce yacimientos arqueológicos del término¹.

En los años ochenta, es cuando aparecen diversos estudios tanto científicos como divulgativos, aunque son pocos y muy localizados geográficamente. Prácticamente se centran en dos áreas: la de El Negrón y El Cerrillo.

Este último e importante yacimiento de época romana y medieval, ya había sido estudiado por Collantes en el sector de las termas de Aparicio El Grande (recientemente declaradas B.I.C.). En 1986, E. Larrey y M^a I. Morales, excavan de nuevo este edificio; y A. de la Hoz, interviene en 1988².

En el yacimiento, incluido dentro del gran área de poblamiento calcolítico de la Ribera, realizaron trabajos de prospección M^a A. Moreno y F. Contreras. Posteriormente las profesoras R. Cruz-Auñón y E. Rivero, han realizado varias campañas de excavaciones desde 1985 hasta la actualidad, trabajando en colaboración con el

LAM. 1. Cerro Gordo, ladera N.



Grupo de Arqueofísica de La Rábida y la Universidad de Tours³.

También hay que señalar en relación con el poblamiento calcolítico de Gilena, la labor de la profesora R. Cabrero, que estudió y publicó los ajuares de dos cuevas artificiales aparecidas en el mismo casco urbano⁴.

Pero, aparte de estas investigaciones, debemos también mencionar otros trabajos cuya divulgación no ha rebasado el carácter local. Entre ellos, merece destacar la labor de A. Recio, catedrático de la Universidad de Roma, quien se convirtió en un profundo conocedor de la arqueología de la comarca, publicando en revistas locales varios artículos relacionados con el término de Gilena, destacando principalmente los referidos a las inscripciones de "Ventippo". Tampoco podemos olvidar los interesantes estudios -sobre canteiras, molinos, etc.-, del académico M. Lasarte.

GEOLOGIA Y GEOMORFOLOGIA (L. M. Cáceres)¹⁷

El Término Municipal de Gilena desde el punto de vista geológico, se puede dividir en tres unidades que difieren tanto estratigráfica, como estructuralmente (Fig. 1.2).

Unidad perteneciente a la Sierra de Estepa

Ocupa el sector nororiental del término, aunque también aparecen afloramientos de pequeña entidad en el sector centro. Regionalmente, se enmarca en el Dominio Subbético Externo⁵. Afloran materiales desde el Lías (Jurásico Inferior), hasta el Aquitaniense (Mioceno Inferior). Dominan litologías calizas y margocalizas, y están dispuestas en una estructura simple -a grandes rasgos-, que responde en conjunto a un domo anticlinal ligeramente vergente al Norte, de forma que el flanco Norte es mucho más completo que el Sur, cubierto en gran parte por materiales neógenos pertenecientes a la tercera unidad⁶.

Materiales triásicos pertenecientes al manto Antequera-Osuna

Ocupan el sector sudoccidental del Término. Regionalmente, se encuentran ampliamente extendidos por todo el Sector Subbético Occidental. Afloran materiales triásicos en su conjunto, constituidos por margas y arcillas de diversos colores, mezcladas con yesos (Facies Keuper). Aparecen de forma caótica, sin estructura aparente, y rodeando la Sierra de Estepa, lo cual constituye una ventana tectónica bajo el manto Antequera-Osuna⁷.

Materiales neógenos postorogénicos

Ocupan el sector centro del Término. Se disponen de forma discordante, ocultando parte de la Sierra de Estepa y el contacto de esta unidad con el Manto Antequera-Osuna. Afloran materiales del Mioceno (Inferior-Superior) de litología predominantemente arcillosa y margosa.

El relieve de esta zona está principalmente determinado por la geología y la estructura geológica. Así pues, es en el sector nororiental donde aparecen los relieves más acusados, determinados por la estructura de la Sierra de Estepa, que hace que se eleven los términos que a ella corresponden, los cuales quedan aún más pronunciados por la resistencia a la erosión de su litología. Así, son los materiales más resistentes de la serie, que corresponden a los tramos liásicos de calizas oolíticas y brechoides, y que afloran en el núcleo del anticlinal, en el que se sitúan las mayores altitudes del Término.

En relación con lo anterior, los afloramientos de calizas brechoides que aparecen en el sector central (Cerro Gordo) y que hemos relacionado con términos de la Sierra de Estepa, producen de igual forma, aunque a menor escala, elevaciones en el terreno, debido tanto a su estructura como a la resistencia litológica a la erosión, frente a las margas miocénicas que los rodean.

En el sector sudoccidental, debido a las características litológicas del Triás -materiales blandos fácilmente erosionables-, la red hidrográfica se encaja profundamente (más de 90 m. en algunos puntos), con lo que el relieve se hace acusado, sobre todo en el fuerte contraste entre las zonas más deprimidas (fondo de los valles y arroyos) y las más elevadas, en algunos casos afloramientos de los materiales postríasicos del Manto Antequera-Osuna⁸.

Por último el sector centro, ocupado por materiales postorogénicos blandos y dispuesto discordantemente de forma horizontal primordialmente, da lugar a la extensión de una zona llana con pocas variaciones, únicamente las elevaciones producidas por los afloramientos calizos referidos anteriormente y las pequeñas depresiones motivadas por el encajonamiento de una incipiente red fluvial.

REGISTRO ARQUEOLOGICO (Fig. 1.1)

Paleolítico-Neolítico

No tenemos por el momento constancia de la presencia de estas etapas en el territorio que nos ocupa, dada la dificultad para detectar este tipo de yacimientos al aire libre; si bien, podemos señalar ciertos factores favorables para su ocupación, como son los abundantes puntos de agua potable y la feracidad de las tierras en la zona centro, así como los afloramientos de sílex en varios puntos de la Sierra Norte de Gilena.

Calcolítico

En esta etapa por el contrario, el poblamiento aparece con una fuerza extraordinaria. En un sentido amplio, y por supuesto sin entenderlo estrictamente como un solo yacimiento, el núcleo principal ocupa una extensión de más de 150 Has. en las tierras que circundan el Arroyo de la Ribera, ya sean en llanos o adentrándose en elevaciones cercanas (El Turruñuelo, Los Cortijos Viejos, etc...), (Fig. 2).

Asimismo, tenemos otras zonas como Fuente del Moral y Cerro del Grajo II que, si bien algo distanciadas del "continuum" mencionado, responden a los mismos condicionantes económicos, como núcleos organizados y adaptados para la explotación de fértiles llanos, como el del Arroyo de la Ribera, el del Ojo de Gilena, etc., contraponiéndose -no por casualidad-, al presumible despoblamiento en zonas cercanas a arroyos salobres, encajados en zonas yesíferas, como el Arroyo Salado (al Sur del término).

Este "continuum" se caracteriza por una gran área de dispersión de materiales líticos -láminas de diversa tipología, puntas de flechas; hachas y moletas pulimentadas-, y cerámicos -vasos cerrados ovoides, "tazas carenadas", etc-, que abarcan prácticamente toda la Ribera y sus zonas adyacentes. Esta continuidad favorece el hallazgo de restos arqueológicos, pero no facilita, aunque parezca contradictorio, su análisis socio-económico, ni la diferenciación entre unidades de hábitat y necrópolis. Esto es debido a que en esta zona ha sido imposible la delimitación de áreas específicas: núcleos primarios, y núcleos anexos y dependientes, patrones de poblamiento en suma, que parecen probarse en otras zonas de Andalucía Oriental, y que por el momento no se vislumbran en el territorio que tratamos, siendo aquí lo más destacable, no ya la jerarquía entre núcleos, sino la inequívoca adopción de vegas fértiles como común elemento poblacional.

En cuanto a la segunda cuestión, hay que señalar que dentro de esta dispersión, parcelas de mayor concentración superficial de materiales calcolíticos, no siempre se corresponden con unidades de habitación, y por el contrario, zonas utilizadas inequívocamente como hábitat y necrópolis, difícilmente muestran en prospección vestigios que denoten su existencia. Estas cuestiones se han podido comprobar con las excavaciones realizadas por las doctoras E. Rivero y R. Cruz-Auñón. Así pues, hemos de añadir dificultades tales como arrastres en pendientes, modificaciones en viejos cauces de arroyos y diferente comportamiento en superficie de las unidades arqueológicas según su deposición y estado de conservación.

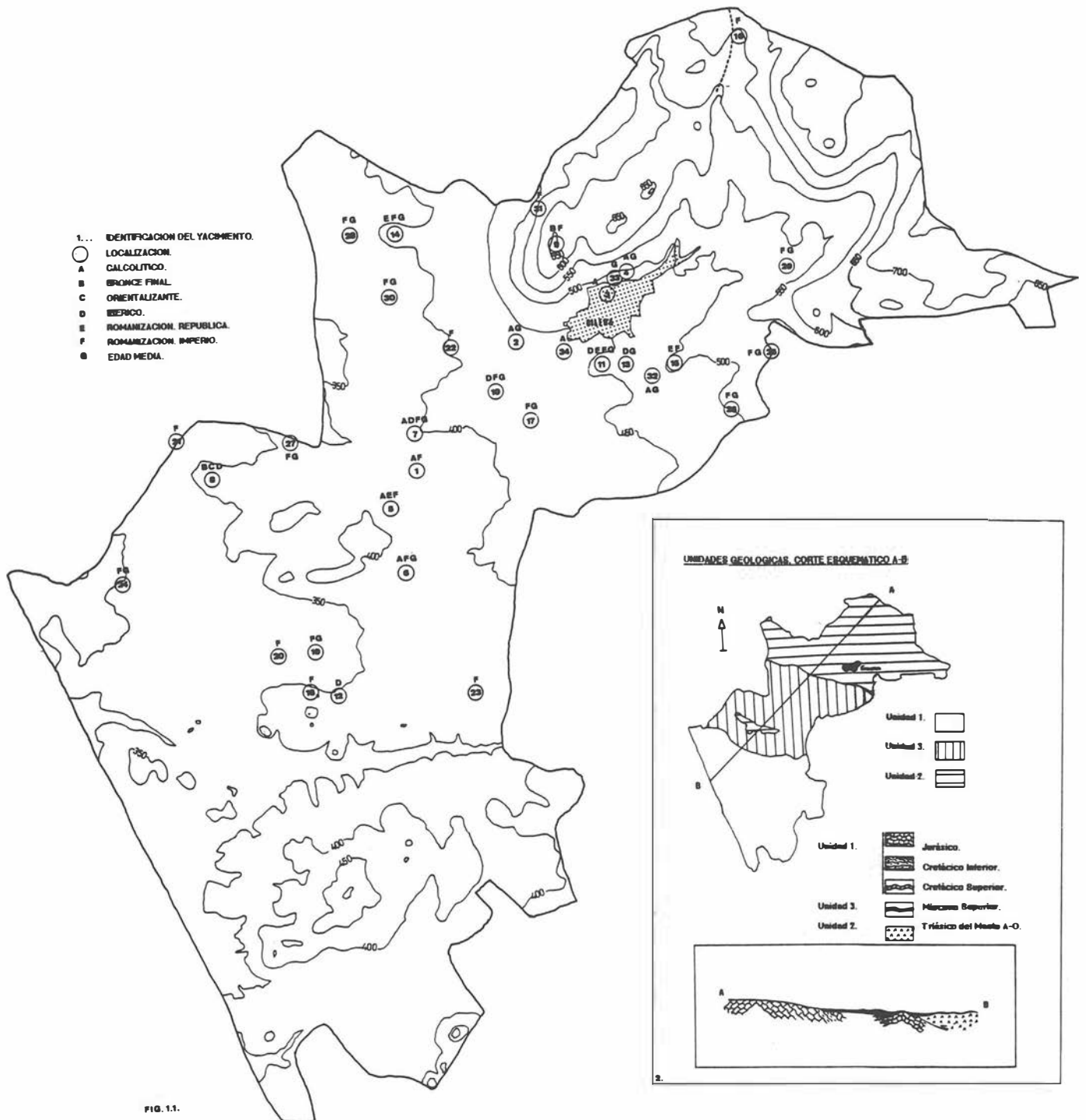


FIG. 1.1.

FIG. 1.1. Término municipal de Gilena. Yacimientos arqueológicos.

Los yacimientos calcolíticos fruto de esta prospección son: entre los considerados hábitat, el área del Arroyo de la Ribera², con sus prolongaciones hacia Cortijos Viejos II y El Turruñuelo, caracterizados -según los resultados obtenidos en El Negrón-, con cabañas excavadas en la roca casi en su totalidad. Núcleos independientes, aunque sin duda en relación con este último, son los de la Fuente del Moral y el Cerro del Grajo, así como la zona de silos aparecida junto al casco urbano: La Era.

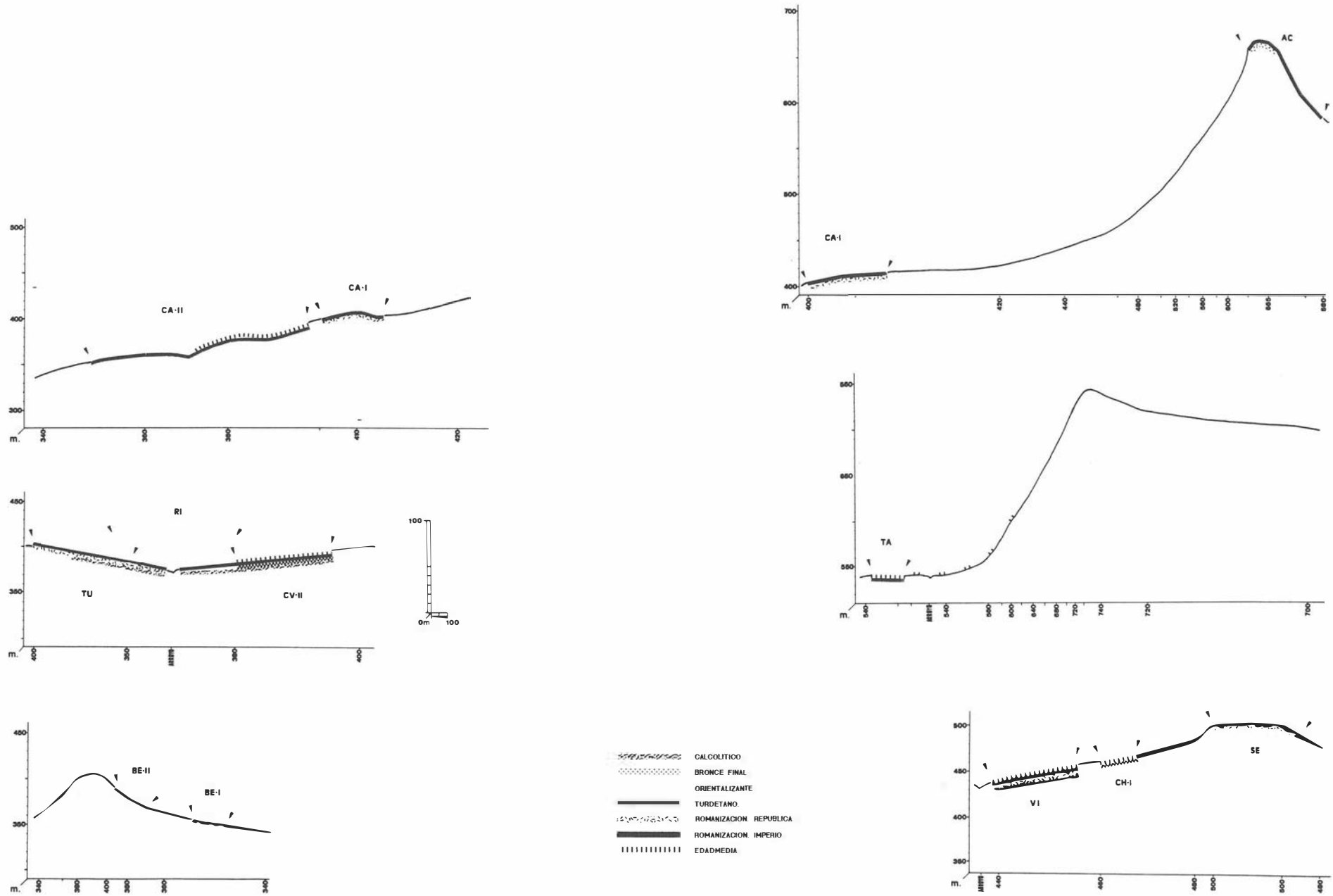
Dentro del mundo funerario, el fenómeno megalítico parece estar representado en la zona de Gilena -al igual que en Pedrera-, por las necrópolis de cuevas artificiales, excavadas en arcilla o en la caliza típica de la región; con cámara central, varios nichos, corredor y "claraboya" superior. En el término tenemos la Cueva de Antoniana, la Cueva de Juan Corrales, varios indicios de El Negrón, y muy probablemente la Cueva de Los Corralones.

En resumen, y teniendo en cuenta las puntualizaciones anteriores sobre la delimitación de los yacimientos, podemos distinguir a nivel puramente metodológico, los siguientes enclaves:

Yacimientos: Signaturas:

- 1.- Arroyo de la Ribera (RI)
- 2.- Cerro del Grajo II (GR-II)
- 3.- Cueva de Juan Corrales (JC)
- 4.- Cueva de Los Corralones (LC)
- 5.- El Turruñuelo (TU)
- 6.- La fuente del Moral (FM)
- 7.- Los Cortijos Viejos II (CV-II)
- 34.- La Era (LE)

FIG. 1. 2. Perfil topográfico y secuencia cultural sintética.



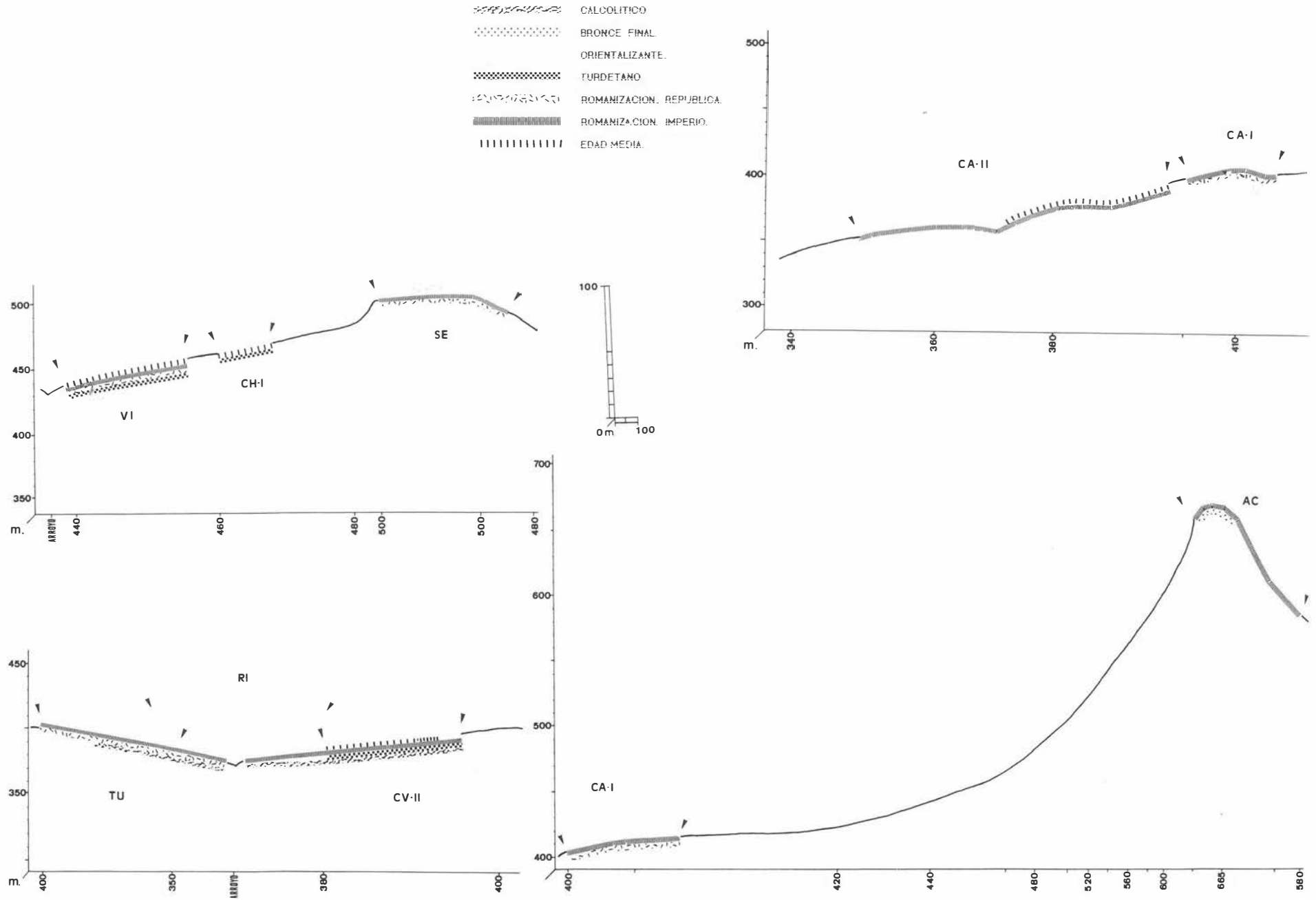


FIG. 2. Unidades geológicas. Corte esquemático A-B.

Edad del Bronce

Teniendo en cuenta la problemática general que rodea este período, apuntamos a continuación dos yacimientos -Cerro Gordo y Acebuchosa-, que muy posiblemente inicien su secuencia cultural durante el Bronce Final. Ambos son cerros elevados, "avanzadillas" de las grandes formaciones calizas, que destacan en el paisaje, dominando ampliamente las llanuras circundantes, (fig. 2 y lám. 1 y 2).

Al primero lo destacamos como un poblado de larga pervivencia, desarrollando su secuencia, a través de unos períodos escasamente conocidos en Andalucía Occidental. Pese a no elevarse en demasía sobre el terreno circundante, debió desempeñar un papel económico relevante, dada la vasta campiña que controla. En una fase indeterminada de su historia, contó con una estructura de fortificación, percibida hoy día como una suave ondulación del terreno, y que en algunos puntos salva un desnivel de casi un metro; rodea las vertientes S. y W. del cerro, a lo largo de unos 250 m. En cuanto a su material, las cerámicas a mano toscas, vienen acompañadas a veces de motivos impresos o incisos, tales como reticulados, espigas, trazos verticales paralelos sobre los hombros de formas cerradas y carenadas; el alisado se presenta con frecuencia como tratamiento, lo mismo que el bruñido. Aunque estas cerámicas a mano pueden ser coetáneas de las cerámicas a torno de la posterior fase orientalizante, por la abundancia comparativa del material mencionado -entre otros factores-, nos inclinamos por la posibilidad del inicio de este yacimiento durante el Bronce Final¹⁰.

En Acebuchosa, suponemos una función predominantemente defensiva y de vigilancia, que no poblacional, dado lo poco accesible del enclave y el dominio visual que desde aquí se ejerce sobre las campiñas emplazadas entre Gilena y Osuna, y sobre las vías naturales que se adentran por las Sierras. El material de esta época, escaso, se concentra en la cima del cerro: vasos de carena alta y borde almadrado acompañan a otros de superficie bruñidas. Como decoraciones, utilizan las bandas de motivos impresos, la retícula incisa, etc. En este yacimiento, la secuencia cultural parece interrumpirse en este momento, y con ello, la posibilidad de que estas cerámicas sean el elemento retardatario en una fase más avanzada; ya que el torno no se constata hasta la romanización.

Yacimientos del Bronce Final:

- 8.- Cerro Gordo (CG)
- 9.- Acebuchosa (AC)

Orientalizante

En un momento como el presente, en el que numerosos investigadores relanzan el tema de la colonización fenicia interior, podemos realzar aún más la importancia del mencionado yacimiento de Cerro Gordo. Como dijimos, es posible atribuirle un origen durante el Bronce Final. La abundancia y calidad de sus tipos cerámicos -en esta fase destacan las grises a torno bruñidas, y sobre todo las pintadas con motivos figurativos con evidentes paralelos en Setefilla, Carmona y el cercano Montemolín entre otros-¹¹, unido a sus inmejorables condiciones para el control visual y económico de las vastas llanuras sobre las que se erige, le confirman como uno de los yacimientos más interesantes -y mejor conservados-, del término¹².

Yacimiento:

- 8.- Cerro Gordo.

Turdetanos

Tratar de definir la magnitud de una fase cultural en una zona determinada no es una tarea fácil; y más aún cuando para ello solo contamos con prospecciones superficiales. No obstante, utilizando factores como la diacronía del yacimiento, la amplitud de la distribución de materiales, el estudio de los mismos en su contexto, tipologías comparadas, etc., parecen delimitarse dos grupos.

En primer lugar, los yacimientos que como Cerro Gordo, Los Villares, o La Beata I, cuentan sin duda con una fase cultural propiamente turdetana (fig. 2).

Por otro lado, aquellos como el Cerro del Huevo I, Los Cortijos Viejos I y II, o El Turruñuelo, en los que esta calificación no cuenta con la documentación arqueológica suficiente; es decir, aunque muestran un influjo evidente de dicha cultura en sus cerámicas, esta "tradicción" pudo muy bien darse en un momento en que estos pueblos estaban ya controlados por romanos, -lo cual no es óbice para que se les considere poblaciones indígenas en proceso de aculturación-.

Los yacimientos de ambos grupos suelen ubicarse en cerros de mediana altitud inmersos en la campiña, y en la proximidad de arroyos o manantiales. Algunos de ellos parecen ser de nueva planta -Los Villares, Cortijos Viejos I, La Beata I y Cerro del Huevo I-; aunque suelen asentarse, muy próximos a antiguos núcleos calcolíticos, explotando sin duda los mismos espacios agrícolas -este es el caso de Cortijos Viejos I y Los Villares aprovechando la cuenca del Ojo de Gilena, antes utilizada por el Cerro del Grajo II; o Cerro del Huevo I cultivando las tierras en otro tiempo del II-.

En el caso de Cortijos Viejos II, el yacimiento turdetano se superpone a uno anterior calcolítico; vemos cómo se produce una concentración del hábitat en el margen Norte del Arroyo de la Ribera; ya que antes, la cuenca sirvió además a los emplazados en el "continuum" denominado de La Ribera, y en El Turruñuelo (Figura 1.1).

A la mayoría se le advierten núcleos romanos de época republicana en sus proximidades, como veremos en el epígrafe siguiente (figura 2),

Yacimientos:


- 7.- Los Cortijos Viejos II
- 8.- Cerro Gordo
- 10.- Los Cortijos Viejos I (CV-I)
- 11.- Los Villares (VI)
- 12.- La Beata I (BE-I)
- 13.- Cerro del Huevo I (CH-I)

Romanización

Observamos un crecimiento demográfico generalizado, que se constata no sólo en el crecimiento de alguno de los yacimientos arriba mencionados, sino sobre todo en la multiplicación de otros de nueva planta, sobre todo en el Imperio.

Epoca republicana.- Tenemos una serie de villae, algunas de importantes dimensiones, que se establecen ocupando cerros de mediana altitud. Dos de ellos -Los Villares y El Turruñuelo-, de tradición turdetana, continúan su secuencia cultural, demostrando así lo acertado de sus emplazamientos -aparte de unas circunstancias políticas favorables-, a orillas del Ojo de Gilena y del Arroyo de La Ribera respectivamente, y próximos a las dos vías de comunica-

LAM. 2. Acebuchosa -ladera W-, y Tajo Pompeyo.



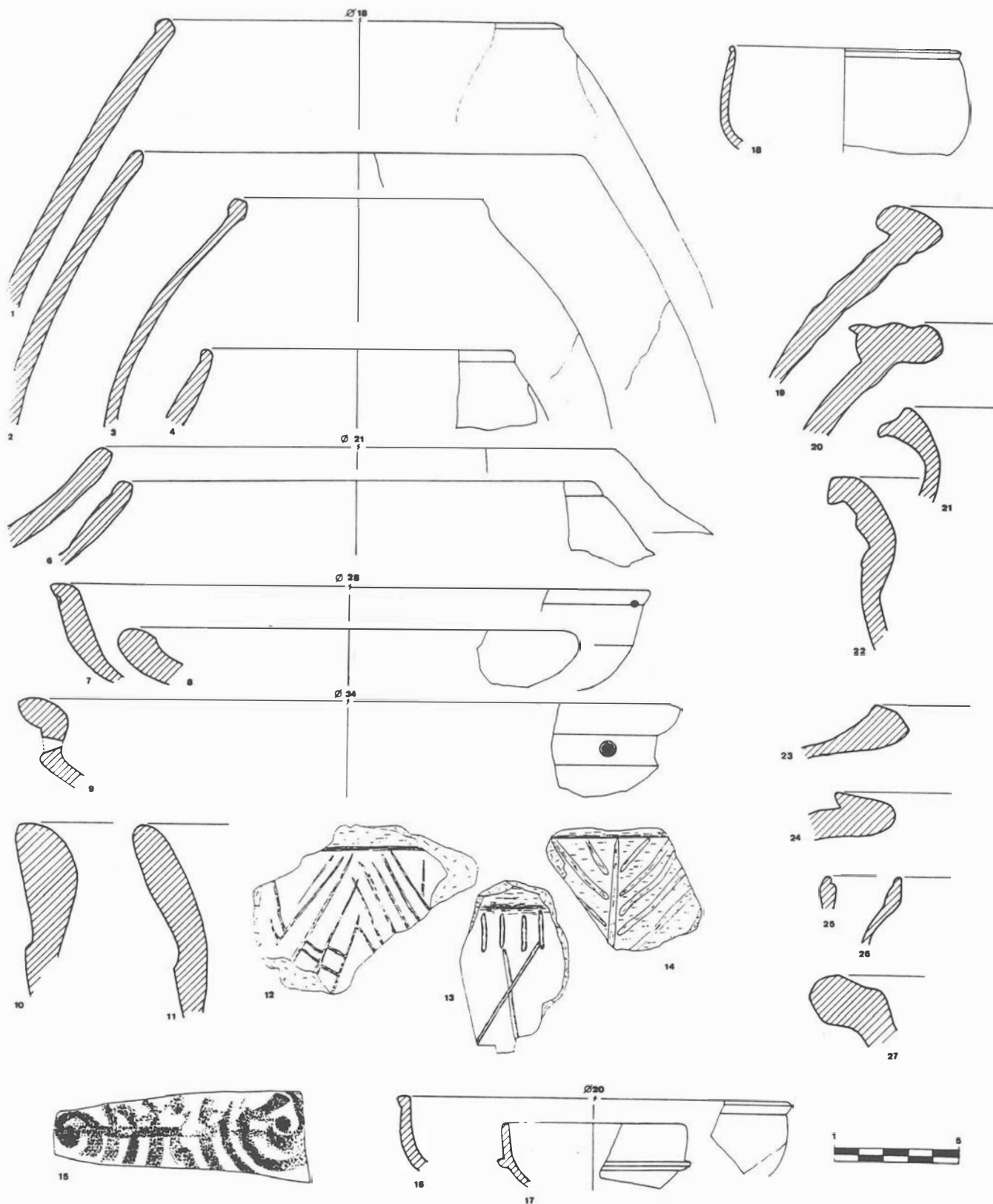


FIG. 3. Material cerámico: Horizonte Calcolítico: La Ribera (nº 1-9). Horizonte Bronce Final: Cerro Gordo (nº 10-12-14) y Acebuchosa (nº 11 y 13). Horizonte Turdetano: Las Beatas I (nº 15). Horizonte romanización: La Serrezuela (T.S.H. nº 16-17; T.S.C. nº 18; ánforas nº 19-22). Campanario I (ánforas nº 23-24). Los Villares (ánfora nº 27; comunes nº 25-26).

ción antiguas que atraviesan el término¹³, por lo que es sumamente probable que estas calzadas romanas aprovecharan vías de paso anteriores.

Los otros dos ejemplos, El Campanario I y La Serrezuela, son de nueva planta, y sus emplazamientos parecen obedecer a esquemas

de reciente necesidad: se asientan a mayor altura -410 y 546 m. de cota, respectivamente-, y en los primeros altozanos de las sierras del Norte del término, dominando así tanto las fértiles riberas del Altamirano y del Ojo, como los núcleos indígenas cercanos -sobre todo La Serrezuela que parece vigilar desde su promontorio las

intenciones de los turdetanos asentados en El Cerro del Huevo I-. Este patrón es perfectamente comprensible si recordamos el papel de punta de lanza que llevaron a cabo estos primeros romanos, en el beligerante e inestable proceso de la conquista de Hispania (fig. 2).

En El Campanario I y El Turruñuelo, aún quedan estructuras emergentes de sillares, bien de esta fase o de la posterior imperial (Lám. 3).

Yacimientos:

- 5.- El Turruñuelo
- 11.- Los Villares
- 14.- Cerro del Campanario I (CA-I)
- 15.- La Serrezuela (SE)

En época imperial, y establecida la paz augústea, constatamos no sólo un importante incremento poblacional -en núcleos de tradición turdetana, como Los Villares, Cortijos Viejos o Las Beatas, o republicanos como El Campanario-; sino una clara modificación de los factores que promueven los modelos de asentamientos, perdiendo importancia las buenas condiciones naturales para la defensa, de modo que los establecimientos rurales o simplemente extraurbanos de nueva planta, se extienden y multiplican sin problemas por los fértiles llanos (fig. 2).

Las vías de comunicación cobran un especial interés dada la relación existente entre su trazado y la distribución y jerarquía de los núcleos de poblamiento. Observamos como las "villae" van flanqueando, a cierta distancia, las calzadas ya mencionadas, y cómo el núcleo de mayor importancia, El Cerrillo, se halla junto al cruce de ambas vías.

Este último yacimiento también denominado Aparicio, Los Argamasones, Los Paredones, etc -y declarado B.I.C. por la importancia de sus termas¹⁴, es una gran área de dispersión de materiales romanos y medievales, que sin solución de continuidad, supera las 40 Has. de superficie. Dentro de sí, diferenciamos -aparte de las termas-, dos necrópolis, una al W. y otra al E. del cerro principal. Su extensión y la calidad del material hallado, hacen pensar en un tipo de asentamiento que sobrepasa el carácter de núcleo rural; es por lo que A. Recio planteó su identificación con "Ventippo"¹⁵.

Condicionante de vital importancia, es la existencia de manantiales o arroyos que posibiliten la ocupación y el riego de los campos; de ahí que la concentración de núcleos decaiga hasta desaparecer, hacia el Sur del término, donde las zonas yesíferas provocan la salobridad de muchos puntos de agua.

Yacimientos:

- 5.- El Turruñuelo
- 6.- La Fuente del Moral
- 7.- Los Cortijos Viejos II
- 9.- Acebuchosa
- 10.- Los Cortijos Viejos I
- 11.- Los Villares
- 14.- Cerro del Campanario I
- 15.- La Serrezuela
- 16.- La Via VII (V-VII)
- 17.- El Cerrillo (CE)
- 18.- La Beata II (BE-II)
- 19.- La Beata III (BE-III)
- 20.- La Beata IV (BE-IV)
- 21.- Hacienda de Ipora (HI)
- 22.- Cerro del Grajo I (GR-I)
- 23.- El Juncal (JU)
- 24.- Ipora Baja (IB)
- 25.- Llano de La Coja (CO)
- 26.- Cerro de Las Yeguas (YE)
- 27.- Las Lucenillas (LU)
- 28.- Cerro del Campanario II (CA-II)
- 29.- Tajo de Los Atanores (TA)
- 30.- Casablanca (CB)
- 31.- Tajo de Pompeyo (TP)



LAM. 3. Campanario I; estructura de sillares, muro S.

Edad Media

Continúa el mismo tipo de asentamiento que en la fase inmediatamente anterior, y si bien parecen extinguirse algunas "villae" -La Beata II y IV, C. del Grajo I, Hacienda de Ipora, El Juncal, C. del Campanario II, etc.-, se debe a un proceso de concentración de ese hábitat rural disperso -que caracterizaba la fase anterior-, alrededor de algunos núcleos de indiscutible éxito¹⁶, (fig. 2).

Como núcleo islámico más notable, destaca el yacimiento de Las Lucenillas, con una amplia zona de dispersión de materiales, y otra de restos más concentrados y de mayor calidad. En cuanto a formas cerámicas detectamos atafiores, jofainas y redomas, así como otras más comunes; entre las técnicas decorativas, mencionaremos la pintura negra o roja decorando el exterior de vasos cerrados con motivos de líneas verticales o sinuosas, así como vedríos de buena calidad, monocromos en verde, bicromos con decoración al manganeso, etc.

Por otra parte, tenemos documentado por fuentes escritas del s. XV, un molino hidráulico, llamado El Alto, a orillas del Ojo de Gilena, hoy desaparecido, y al parecer acompañado en su tiempo de muchos otros, alguno de los cuales podrían corresponder a los que aún perviven deteriorados y transformados.

Yacimientos:

- 2.- Cerro del Grajo II
- 6.- La Fuente del Moral
- 7.- Los Cortijos Viejos II
- 10.- Los Cortijos Viejos I
- 11.- Los Villares
- 13.- Cerro del Huevo I
- 17.- El Cerrillo
- 19.- La Beata III
- 25.- Llano de La Coja
- 26.- El Cerro de Las Yeguas
- 27.- Las Lucenillas
- 29.- Tajo de Los Atanores
- 30.- Casablanca
- 32.- Cerro del Huevo II (CH-II)
- 33.- Era Vinagre (EV)
- 34.- La Era
- 35.- Necrópolis de Gilena

Como vemos, el término de Gilena ha sustentado una numerosa población a lo largo de las diferentes etapas, destacando el Calcolítico y la explosión demográfica que se percibe ya a partir del Imperio, como se ha podido ver a lo largo del epígrafe anterior. Esperamos que este primer análisis de los yacimientos del T.M. de Gilena, formen parte en su día de estudios posteriores más sintéticos y globalizadores.

Notas

- ¹J. Hernández Díaz y otros, 1955: *Catálogo Arqueológico y Artístico de la Provincia de Sevilla*, tomo IV, Sevilla, pp. 183-195.
- ²Ibidem, nota 1, pp. 187-188. E. Larrey y M.I. Morales, 1986: *Investigación arqueológica en las termas romanas de Aparicio el Grande (Gilena)*. «Excavaciones Arqueológicas. Gilena» 1986. *Excavaciones en el cortijo Aparicio el Grande*, «A.A.A.», pp. 408-412.
- ³M.A. Moreno y F. Contreras, 1981: *Un yacimiento de la Edad del Cobre en Gilena (Sevilla)*. «Cuadernos de Prehistoria de la Universidad de Granada» nº 6, pp. 181-200, lám. 1. -F. Amores, R. Cruz-Auñón y E. Rivero, 1985: *Actuación de urgencia en la cueva artificial de Antoniana (Gilena, Sevilla)*, «A.A.A.». -R. Cruz-Auñón y E. Rivero, 1986: *Yacimiento de El Negrón. Cueva Antoniana*. «Excavaciones arqueológicas. Gilena». -A. Kermorvant y otros: *Prospección geofísica en el sepulcro de El Negrón*. «Excavaciones Arqueológicas. Gilena». -R. Cruz-Auñón y E. Rivero, 1987: *Gilena, un foco de especial interés para el estudio de la Edad del Cobre en Andalucía*. «Cueva artificial de Antoniana» (Gilena, Sevilla).
- ⁴R. Cabrero, 1986: *Las necrópolis de cuevas artificiales de Juan Corrales (Gilena) y Cerro del Ojo (Pedrera) en la provincia de Sevilla*. «Prehistoria», nº 3. Sevilla.
- ⁵V. García Dueña, 1967: *Unidades paleogeográficas en el sector central de la zona subbética*. «Not. COM. I.G.M.E.», nº 101-102, pp. 73-100.
- ⁶J.J. Cruz-Sanjulián, 1974: *Estudio geológico del sector Cañete La Real-Teba-Osuna*, «Tesis doctoral Dpto. Geotectónica Universidad de Granada».
- ⁷Ibidem nota 6.
- ⁸Ibidem nota 6.
- ⁹Dentro de esta gran dispersión de materiales que denominamos «Arroyo de la Ribera», se encuentra el yacimiento de El Negrón, cuya bibliografía recogemos en la nota 3.
- ¹⁰J.A. Perez, J.M. Vargas, A.S. Romo y F. Sierra, 1989: *Asentamientos iberoturdetanos en el extremo suroriental de la campiña sevillana (comarca de Osuna)*. «Estudio sobre Urso. Colonia Iulia Genetiva». Sevilla.
- ¹¹M.E. Aubet: *Cerámicas policromas con motivos figurados de Setefilla (Sevilla)*. «Homenaje a Conchita Fernández Chicarro», pp. 211-225. M. Pellicer y F. Amores, 1985: *Protobistoria de Carmona*. «Los cortes estratigráficos CA80/A y CA80/B», Not. Arq. Hisp., nº 22, pp. 55-189 y F. Chaves und M.L. de la Bandera: (1986). *Figürlich verzierte keramik aus dem Guadalquivir-gebiet*, «M.M.» nº 27.
- ¹²M.L. de la Bandera, A.S. Romo, F. Sierra y J.M. Vargas: *Cerro Gordo, un yacimiento orientalizante de la Sierra Sur sevillana (Gilena, Sevilla)*. «Habis», en prensa.
- ¹³La Vía VII del itinerario, de la que hemos detectado un tramo, y la vía de Sevilla a Córdoba, hoy Camino Real de Granada.
- ¹⁴Op. Cit. nota 2. Tampoco se observa solución de continuidad entre los tradicionalmente llamados Aparicio Chico y Grande, por lo que lo consideramos un único yacimiento.
- ¹⁵A. Recio, 1982: *Dos nuevas inscripciones romanas del Término de Estepa que hablan de la antigua Ventippo*, «Revista de Feria». Gilena. (1983).- *Tres nuevas inscripciones romanas en Gilena y el problema de Ventippo*. «Revista de Feria». Gilena.
- ¹⁶Importancia manifiesta en el propio vocablo de «Gilena», que aparece por primera vez en una fuente árabe del s. X.
- ¹⁷Agradecemos a Luis Miguel Cáceres Puro, el estudio geológico y geomorfológico realizado para esta prospección.