

III

ACTIVIDADES
DE URGENCIA

ANUARIO ARQUEOLÓGICO
DE ANDALUCÍA / 1989

ANUARIO ARQUEOLOGICO DE ANDALUCIA 89. III

Actividades de Urgencia. Informes y Memorias

© *de la presente edición*: CONSEJERIA DE CULTURA Y MEDIO AMBIENTE DE LA JUNTA DE ANDALUCIA
Dirección General de Bienes Culturales

Abreviatura: AAA'89. III

Coordinación: Anselmo Valdés, Amalia de Góngora y María Larreta
Maquetación: Cristina Peralta y Nieva Capote
Fotomecánica: Dia y Cromotex
Fotocomposición: Sevilla Equipo 28, S.A.
Colaboración: Isabel Lobillo e Ignacio Capote
Impresión y encuadernación: Impresiones Generales S.A.

Es una realización Sevilla EQUIPO 28

ISBN: 84-87004-18-0 (Obra completa)

ISBN: 84-87004-21-2 (Tomo III)

Depósito Legal: SE-1897-1991

EXCAVACIONES ARQUEOLOGICAS EN LA CALLE ENMEDIO. CARMONA (SEVILLA)

R. CARDENETE
M.T. GOMEZ
A. JIMENEZ
R. LINEROS
I. RODRIGUEZ

LOCALIZACION URBANA

Extramuros al Oeste de la ciudad, junto a la vía romana que unía Hispalis con Carmona.

Localización espacial:

-Plano horizontal.

Enmedio 26.....NS6043EW0470r10

Enmedio Tumba hipogea.....NS5938EW0422r04

-Plano vertical. P.O. referencia sobre nivel del mar.

Enmedio 26.....226,82 m.

Enmedio Tumba hipogea.....223,50 m.

MOTIVO DE LA INTERVENCION

Enmedio Tumba hipogea. Emergencia como resultado de los daños sufridos en la cubierta durante la excavación de zanja de alcantarillado.

Enmedio 26. Resolución de la Comisión Provincial del Patrimonio Histórico a la vista de proyecto de ejecución de obras.

OBJETIVOS DE LA INTERVENCION

-Determinar la topografía original, así como la correspondiente a los diversos niveles arqueológicos.

-Obtener información acerca del uso del suelo y las actividades económicas que pudieron generarse sobre él.

-Documentar la ausencia o existencia de enterramientos romanos en este sector de la ciudad, donde en el siglo pasado fueron localizados por la Sociedad Arqueológica de Carmona.

ANALISIS HISTORICO

La mayor parte de los hallazgos arqueológicos documentados tuvieron lugar a fines del siglo pasado, recogidos en gran parte por la Sociedad Arqueológica de Carmona en su Libro de Actas de Sesiones:

1885/ c. Enmedio-últimas casas-. Hallazgo de tumbas.

1893/ Atarazanilla-última casa-. Sepulcro romano.

1894/ Corredera del Carmen. Sepultura romana y bustum.

1897/ Calle S. Francisco. Lápida de mármol encontrada en una tumba familiar.

En época moderna se edificaron los Conventos del Carmen (s. XVI) y de S. Sebastián (s. XV), documentándose a mediados del XVI la calle de Enmedio.

METODOLOGIA

Previo a la construcción el solar fue sometido a la vigilancia del movimiento de tierra. Delimitamos dos áreas, la Sur sin restos arqueológicos y la Norte donde se detectaron indicios de enterramientos.

Para la localización de las tumbas trazamos zanjas paralelas de 4 m. de largo por 60 cm. de ancho orientadas E-W. La profundidad de las mismas vino determinada por el rebaje previsible del sustrato arqueológico que acarrearía la nueva construcción.

El registro y documentación se efectuó conforme las Normas descritas por el T.A. de Carmona para intervenciones arqueológicas de campo.

Ficha de excavación (FEX 1987)

Código de relación espacial (CRE 1987)

Planimetría: 1:10

Localización puntual de artefactos mediante triangulación, coordenadas o planta/sección.

Fotografía color, diapositivas. Video.

DESCRIPCION DE UNIDADES DE ESTRATIFICACION

Descripción de Unidades de Estratificación de Tumba Hipogea en vía Pública frente al nº 40

-UE.1 Unidad de estratificación horizontal positiva

Profundidad mínima-máxima: 30-113

Características: Relleno de origen artificial, formación artificial deposición rápida y composición muy homogénea. Por su naturaleza, relación estratigráfica y composición interpretamos que esta capa puede corresponder al momento de profanación de la tumba. Entre los materiales: fragmentos de lascas de piedra de alcor, algunas de ellas quemadas, huesos humanos sin disposición, fragmentados y calcinados y fragmentos cerámicos.

-UE.2 Unidad de estratificación horizontal positiva

Profundidad mínima-máxima: 113-128

Características: Relleno rápido, de origen artificial, con abundantes restos cerámicos, fragmentos de alcor caídos de la cubierta de la tumba, de urnas cinerarias y parte del ajuar funerario consistente en un vaso fragmentado, de forma bitroncocónica, con un asa; tres vasos con cuerpo globular y alto cuello, sin asas, dos de ellos completos. Todos desplazados de su ubicación originaria y caídos al interior de la cámara.

-UE.3 Unidad de estratificación vertical positiva

Bajo este epígrafe referiremos sucintamente las deposiciones funerarias efectuadas en la tumba. Sólo se salvó del expolio un vaso globular -37,5 cm. de altura y 28 cm. de diámetro de boca- en el que se realizaron ofrendas, depositado sobre el suelo, bajo el banco de la esquina S.E. Se encontraban en su interior restos orgánicos de las ofrendas.

-UE.4 Unidad de estratificación vertical negativa

Profundidad mínima-máxima: -60, 128

Tipología: Tumba hipogea

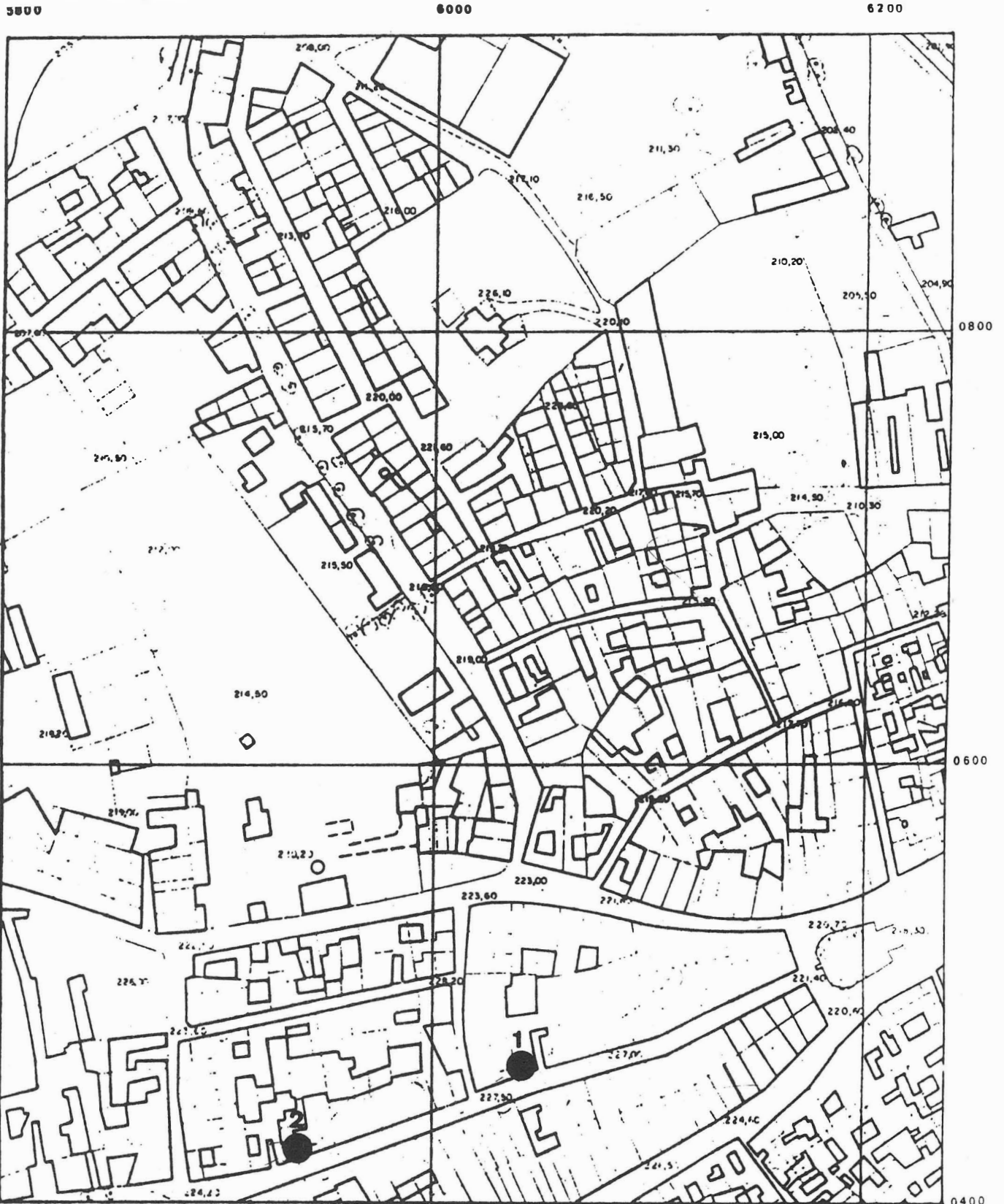
Características: Tumba de pozo excavada en el alcor y orientada E-W. Se distingue vestíbulo o entrada y cámara subterránea. El acceso a la cámara, que no pudimos documentar en su totalidad al encontrarse situado bajo la cimentación de fachada de la casa vecina, se realizaba mediante una escalera labrada en el alcor de la que exploramos cuatro peldaños de 18 o 20 cm. de altura y entre 18 y 30 cm. de ancho. La Puerta de entrada aproximadamente rectangular de 150 por 208 cm. de ancho y 160/170 de altura. Sobre los lados Norte, Este y Sur se desarrolla un banco corrido que se eleva 100/112 cm. aproximadamente sobre el suelo de la tumba.

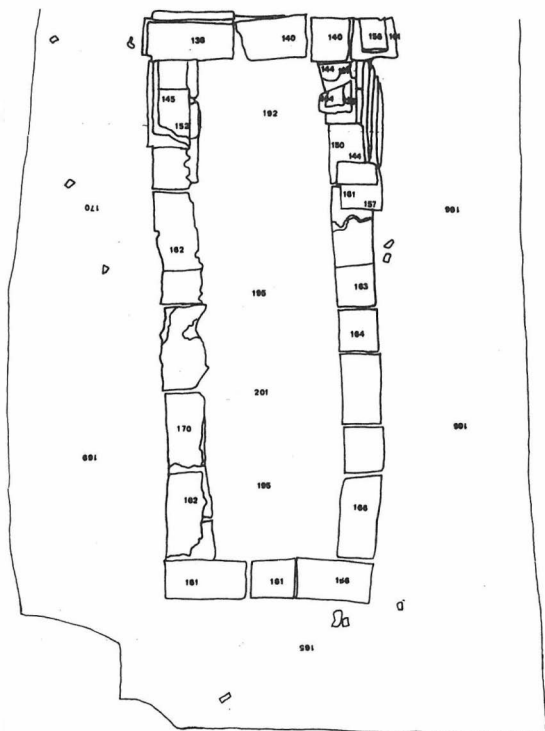
En el espacio documentado se practicaron nueve nichos. Los dos primeros se sitúan en el corredor de entrada, uno frente a otro, a 40 cm. de la cámara. En el interior, sobre los lados S., E. y N. de la tumba

se labraron dos nichos, de irregular tamaño, entre los que destaca por sus proporciones el frontal izquierdo según se entra. Sobre el lado O., a la izquierda de la entrada se sitúa el nicho más pequeño. Todos los nichos presentan contorno trapezoidal y remate curvo.

Técnica constructiva: La excavación de la tumba se efectuó aprovechando una veta de la roca natural-calcoarenita- que ofrecía poca resistencia y que estaba situada bajo otra de mayor dureza en la que se labró el techo.

LAM. 1. Localización de las tumbas. 1-Tumba de la calle Enmedio. 26-Tumba hipogéa.





LAM. 2. Incineración I.

Descripción de Unidades de Estratificación de solar Enmedio 26

Tumba de Incineración I

-UE 11. Unidad de estratificación horizontal positiva.
 Localización: Zona Sur de la cuadrícula A. Sector: Interior estructura.
 Profundidad máxima-mínima: 157-170 cm.
 Características: Relleno de color amarillo y origen constructivo que colmata la UE 14. producto de derrumbe de la cubierta y parte de los muros laterales.
 Materiales: Fragmentos constructivos especialmente ladrillos empleados en la construcción de la estructura.
 Cronología: Estratigráficamente posterior a la construcción de la tumba.

-UE 12. Unidad de estratificación horizontal positiva.
 Localización: Zona Sur de la cuadrícula A. Sector: Estructura.
 Profundidad máxima-mínima: 140-166 cm.
 Características: Cubierta. Constituida por una rosca en forma de féretro cerrada por todas partes fabricada con ladrillos de sección trapezoidal de 28 por 14 por 5 unidos mediante argamasa. La bóveda sobresale en los lados Este y Oeste 3-4 cm. con respecto a las paredes.

-UE 13. Unidad de estratificación horizontal positiva.
 Localización: Zona Sur de la cuadrícula A. Sector: Interior estructura.
 Profundidad máxima-mínima: 170-201 cm.
 Características: Capa de color negro, muy suelta y de escasa consistencia que colmata la fosa de incineración y lleva asociados numerosos restos de carbón vegetal.
 Materiales: Fragmentos óseos humanos de pequeño tamaño muy carbonizados, restos de cerámica común romana y dos lucernas muy alteradas por el fuego. La más completa tiene piqueta con volutas y extremo redondeado, sin asa y cuerpo circular con decoración figurativa representando un perro hacia la izquierda.

-UE 14. Unidad de estratificación vertical positiva.
 Localización: Zona Sur de la cuadrícula A. Sector: Estructura.
 Profundidad máxima-mínima: 166-201 cm.

Dimensiones exteriores: 206 por 75 cm.
 Dimensiones interiores: 175 por 43 cm.
 Orientación: 166° Sexagesimales
 Características: Estructura de planta rectangular, construida con ladrillos y medios ladrillos de 28 por 14 cm. de un ancho variable entre 4 y 6 cm., encontrándose algunos muy deteriorados a causa de una mala cocción.
 Las paredes están formadas por cinco hiladas de ladrillos unidos entre sí con argamasa de tierra y cal de color rosáceo.
 El suelo de la tumba no tiene preparación constructiva alguna.

-UE 15. Unidad de estratificación vertical negativa.
 Localización: Zona Sur de la cuadrícula A. Sector: Estructura.
 Profundidad máxima-mínima: 165-201 cm.
 Dimensiones: 200 por 75 por 28 cm.
 Características: Excavación de una fosa de sección en U y planta rectangular realizada en tierra roja de naturaleza arcillosa y origen natural, para posteriormente efectuar la construcción de la UE 14.

-UE 16. Unidad de estratificación horizontal positiva.
 Localización: Zona Sur de la cuadrícula A. Sector: Exterior estructura.
 Profundidad máxima-mínima: 166-177 cm.
 Características: Capa de origen artificial, formación artificial, deposición rápida y composición homogénea con abundantes restos de carbón vegetal y fragmentos óseos carbonizados por los efectos del fuego sobre cadáver y pira. Colmata la UE 17.
 Materiales: Bisagras de bronce y numerosos clavos de hierro.

-UE 17. Unidad de estratificación vertical negativa.
 Localización: Zona Sur de la cuadrícula A. Sector: Exterior estructura.
 Profundidad máxima-mínima: 166-177 cm.
 Dimensiones: 250 por 190 cm.
 Características: Fosa crematoria de planta rectangular en la que posteriormente se practicó la excavación y construcción de la tumba.

-UE 18. Unidad de estratificación horizontal positiva.
 Localización: Zona Sur de la cuadrícula A. Sector: Exterior estructura.
 Profundidad documentada: 177 cm.
 Características: Tierra de color rojo, origen natural, textura arcillosa, composición homogénea y consistencia media que se localiza en todo el solar.
 Materiales: Contiene escasos materiales a excepción de fragmentos cerámicos atípicos a mano y piedras de alcor de pequeño tamaño.
 Cronología: Estratigráficamente anterior a la construcción de tumbas.

Tumba de Incineración II

-UE 21. Unidad de estratificación horizontal positiva.
 Localización: Zona Este de la cuadrícula A Ampliación. Sector: Interior estructura.
 Profundidad máxima-mínima: 150-203 cm.
 Características: Relleno de tipo alberizo de color amarillo que colmata todo el sector donde se localiza la UE 23. Su origen y formación son artificiales y posee una gran consistencia debido a la gran cantidad de materiales constructivos que contiene.
 Materiales: Fragmentos de ladrillos, tegulas, argamasas y una letra "P" de bronce que pertenecería a algún tipo de inscripción funeraria.
 Cronología: Estratigráficamente posterior a la construcción de la tumba.

-UE 22. Unidad de estratificación horizontal positiva.
 Localización: Zona Este de la cuadrícula A Ampliación. Sector: Interior estructura.
 Profundidad máxima-mínima: 203-235 cm.
 Características: Capa producto de la cremación que colmata la fosa

de incineración. Fundamentalmente se compone de ceniza, carbón, restos óseos quemados y ajuar. Posee una estructura muy suelta debido a la gran cantidad de ceniza que contiene principalmente en los extremos Este y Oeste.

Materiales: Gran cantidad de fragmentos óseos humanos, piedras de alcor quemadas y ajuar igualmente afectado por la acción del fuego. Básicamente se compone de restos de una lucerna, un espejo de bronce de forma circular, cuatro fragmentos cerámicos atípicos y un vaso de ofrendas de medianas proporciones muy fracturado no habiéndose localizado urna cineraria.

-UE 23. Unidad de estratificación negativa.

Localización: Zona Este de la cuadrícula A Ampliación. Sector: Estructura.

Profundidad máxima-mínima: 203-235 cm.
Dimensiones exteriores: 233 por 62 cm.
Dimensiones interiores: 195 por 55 cm.
Orientación: 80° Sexagesimales

Características: Fosa de planta rectangular excavada en la tierra roja arcillosa hasta llegar al alcor en su lado Oeste pero sin perforarlo. No posee ningún tipo de preparación constructiva en sus caras internas ni conserva la cubierta, probablemente abatida por las labores constructivas llevadas a cabo en el solar. Esta fosa sufrió directamente la acción del fuego conservándose a 225 cm. de profundidad la línea roja de cremación de 6 cm. de grosor en su lado Sur (140 cm. de longitud) y Este (50 cm. de longitud) lo que nos hace suponer que sirvió para incinerar al difunto.

-UE 24. Unidad de estratificación horizontal positiva.

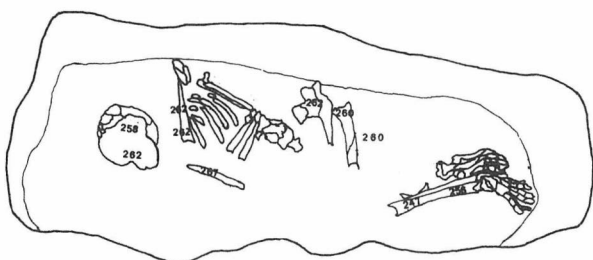
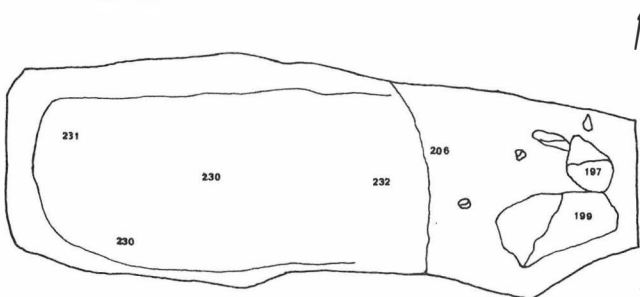
Localización: Zona Este de la cuadrícula A Ampliación. Sector: Estructura.

Profundidad máxima-mínima: 203-235 cm.
Características: Tierra de color rojo, origen natural, textura arcillosa y composición homogénea.

Materiales: Contiene escasos materiales a excepción de fragmentos cerámicos atípicos a mano y algunas piedras de alcor de mediano tamaño.

Cronología: Estratigráficamente anterior a la construcción de las tumbas.

LAM. 3. Inhumación I.



Tumba de Incineración III

-UE 31. Unidad de estratificación horizontal positiva.

Localización: Muro medianero en el extremo Norte del solar. Sin excavar, documentada en perfil.

Profundidad máxima-mínima: 129-222 cm.

Características: Relleno de color amarillo, origen artificial, intencional que colmata la UE 34.

-UE 32. Unidad de estratificación horizontal positiva.

Localización: Muro medianero en el extremo Norte del solar. Sin excavar, documentada en perfil.

Profundidad máxima-mínima: 221-315 cm.

Características: Capa de ceniza de color negro, origen artificial y escasa consistencia que colmata la estructura. Lleva asociados restos de carbón vegetal.

Materiales: Fragmentos óseos humanos muy carbonizados.

-UE 33. Unidad de estratificación vertical positiva.

Localización: Muro medianero en el extremo Norte del solar. Sin excavar, documentada en perfil.

Profundidad máxima-mínima: 193-315 cm.

Características: Cubierta de tegulas e imbrices dispuestos a modo de tejado a dos aguas.

-UE 34. Unidad de estratificación vertical negativa.

Localización: Muro medianero en el extremo Norte del solar. Sin excavar, documentada en perfil.

Profundidad documentada: 191 cm.

Características: Fosa excavada en la tierra roja arcillosa de origen natural que no pudimos localizar al no excavar la tumba.

-UE 35. Unidad de estratificación horizontal positiva.

Localización: Muro medianero en el extremo Norte del solar. No excavada, documentada en perfil.

Profundidad máxima-mínima: 181 cm.

Características: Tierra de color rojo, origen y formación natural, textura arcillosa y composición homogénea que se localiza en todo el solar.

Materiales: No se localizó ningún material a excepción de piedras de alcor de pequeño tamaño y fragmentos cerámicos atípicos a mano.

Cronología: Estratigráficamente anterior a la construcción de las tumbas.

Tumba de Incineración IV

-UE 41. Unidad de estratificación horizontal positiva.

Localización: Debajo del pavimento de la calle, en la zona Este del solar. Sin excavar, documentada en perfil.

Profundidad máxima-mínima: 209-247 cm.

Características: Tierra de color rojizo, formación artificial, textura arenosa granular y composición homogénea que colmata la fosa de incineración.

Materiales: Abundantes restos de carbón vegetal y fragmentos óseos humanos afectados por el fuego.

-UE 42. Unidad de estratificación horizontal positiva.

Localización: Debajo del pavimento de la calle, en la zona Este del solar. Sin excavar, documentada en perfil.

Profundidad máxima-mínima: 247-258 cm.

Características: Capa de color negro, formación artificial, textura muy suelta y de escasa consistencia que colmata la UE 43.

Materiales: Abundantes restos de carbón vegetal y fragmentos óseos afectados por el fuego que se depositan en la fosa tras la cremación.

-UE 43. Unidad de estratificación vertical negativa.

Localización: Debajo del pavimento de la calle, en la zona Este del solar. Sin excavar, documentada en perfil.

Profundidad máxima-mínima: 201-258 cm.

Profundidad máxima-mínima: 119-201 cm.
 Anchura: 306 cm.
 Características: Posiblemente fosa crematoria.

-UE 46. Unidad de estratificación horizontal positiva.

Localización: Debajo del pavimento de la calle, en la zona Este del solar. Sin excavar, documentada en perfil.

Profundidad máxima-mínima: 131-251 cm.

Características: Tierra roja de origen y formación natural, textura arcillosa y composición homogénea que se localiza en todo el solar.

Materiales: Contiene escasos materiales a excepción de piedras de alcor de pequeño tamaño y fragmentos cerámicos atípicos a mano.

Tumba de Inhumación I

-UE 51. Unidad de estratificación horizontal positiva.

Localización: Zona Norte de la cuadrícula B. Sector: Interior estructura.

Profundidad máxima-mínima: 193-272 cm.

Características: Tierra de color rojizo, origen artificial y muy homogénea que colmata la UE 53.

Materiales: Restos de carbón, fragmentos cerámicos, uno de ellos atípico a torno, el resto a mano destacando entre estos últimos un fragmento con técnica impresa y decoración de triángulos y un pequeño fragmento de vidrio. Además se localizaron en la zona Este del enterramiento dos piedras de alcor de gran tamaño que pensamos servirían de protección al enterramiento.

Cronología: Al contener la tierra rojiza que colmataba la fosa fragmentos de carbón pensamos que esta inhumación es estratigráficamente posterior a las incineraciones vecinas.

-UE 52. Unidad de estratificación horizontal positiva.

Localización: Zona Norte de la cuadrícula B.

Profundidad máxima-mínima: 247-267 cm.

Características: El cadáver se encontraba situado Este-Oeste con la cabeza orientada hacia el Oeste, recostado sobre el lado derecho, las piernas flexionadas y los pies cruzados el izquierdo sobre el derecho, al ser el cuerpo de mayores dimensiones que la fosa excavada. En la zona Sur se apreció una mancha de color grisáceo y de naturaleza orgánica que pudiera deberse a la degradación del cadáver o a la descomposición de algún tipo de ofrenda.

-UE 53. Unidad de estratificación vertical negativa.

Localización: Zona Norte de la cuadrícula B. Sector: Estructura.

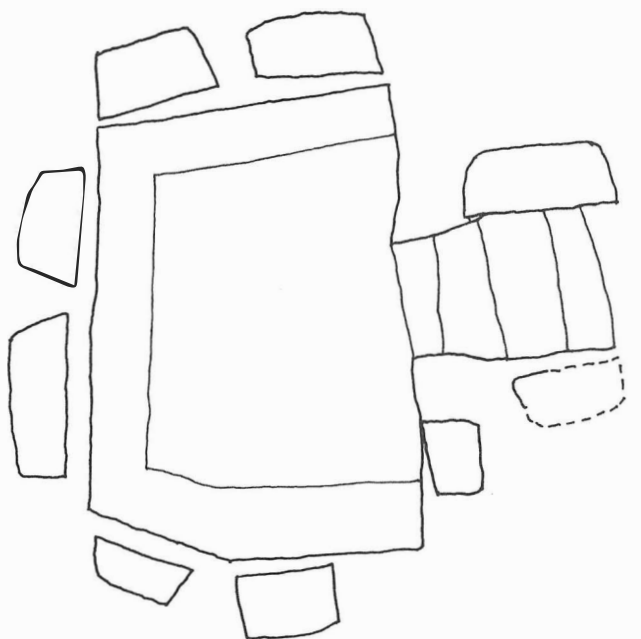
Profundidad máxima-mínima: 193-272 cm.

Dimensiones exteriores: 160 por 68 cm.

Dimensiones interiores: 143 por 55 cm.

Orientación: 268° Sexagesimales

Descripción: Fosa de planta rectangular excavada en el alcor cuyas paredes no son rectas sino que tienen entrantes y salientes de unos 5 cm. No se detectó durante la excavación ningún tipo de cubierta



LAM. 4. Planta y sección de la tumba hipogea.

Anchura: 106 cm.

Características: Fosa de sección en U excavada en la tierra roja natural y parcialmente en el alcor. No conocemos sus dimensiones por ser imposible su excavación.

-UE 44. Unidad de estratificación horizontal positiva.

Localización: Debajo del pavimento de la calle, en la zona Este del solar. Sin excavar, documentada en perfil.

Profundidad máxima-mínima: 119-201 cm.

Características: Restos de carbón vegetal, fragmentos óseos y ladrillos (24 por 14 cm.) afectados por el fuego.

-UE 45. Unidad de estratificación vertical negativa.

Localización: Debajo del pavimento de la calle, en la zona Este del solar. Sin excavar, documentada en perfil.

LAM. 5. Interior de la tumba hipogea.



aunque quizá esté relacionada con ella una especie de reborde en la parte superior.

-UE 54. Unidad de estratificación horizontal positiva.

Localización: Zona Norte de la cuadrícula B. Sector: Exterior estructura.

Profundidad máxima-mínima: 190-237 cm.

Características: Tierra roja de origen y formación natural, textura arcillosa, composición homogénea y consistencia media que se localiza en todo el solar.

Materiales: Contiene escasos materiales a excepción de fragmentos cerámicos atípicos a mano y piedras de alcor de pequeño tamaño.

Tumba de Inhumación II

-UE 61. Unidad de estratificación horizontal positiva.

Localización: Zona Oeste de la cuadrícula A Ampliación.

Profundidad máxima-mínima: 198-215 cm.

Características: Tierra de color rojizo, origen artificial y composición homogénea que cubre la inhumación.

Materiales: Algunos restos de carbón vegetal y un pequeño fragmento de vidrio.

Cronología: Al contener la tierra rojiza que colmata la inhumación fragmentos de carbón estimamos que estratigráficamente es posterior a las incineraciones vecinas.

-UE 62. Unidad de estratificación horizontal positiva.

Localización: Zona Oeste de la cuadrícula A Ampliación.

Profundidad máxima-mínima: 208-212 cm.

Características: Huesos humanos fragmentados constituidos por parte de un coxal, un fémur, una tibia y un peroné, así como algunas falanges de dedos pertenecientes a una extremidad inferior fueron localizados a la profundidad de 208-212 cm. sin que los trabajos de búsqueda practicados en el sector sirvieran para localizar el resto del esqueleto, que con toda seguridad fue destrozado en su parte media y superior por los trabajos realizados en la construcción de un cimiento de la casa demolida recientemente. No obstante, la disposición de los huesos conservados permiten establecer que el cadáver tenía una disposición Este-Oeste con la cabeza orientada hacia el Este.

-UE 63. Unidad de estratificación vertical negativa.

Características: Fosa de inhumación que no pudimos localizar al haber sido destruida por los trabajos de tipo constructivo llevados a cabo en el solar.

-UE 64. Unidad de estratificación horizontal positiva.

Profundidad documentada: 216 cm.

Características: Tierra de color rojo, origen y formación natural, textura arcillosa y composición homogénea localizada en todo el solar.

Materiales: Piedras de alcor de pequeño tamaño y fragmentos cerámicos atípicos a mano.

CONCLUSIONES

A falta de un estudio más detallado adelantaremos que las características tipológicas y rituales de los enterramientos descritos no difieren de los ya conocidos en la Necrópolis de Carmona.

La cronología de las tumbas de incineración exhumadas -tumba hipogea e incineraciones individuales- debe situarse inicialmente entre el siglo I d.C. y principios del II d.C. Las tumbas de inhumación, hasta un estudio más pormenorizado, por el hallazgo de restos de incineración en la colmatación de las mismas podríamos considerarlas como posteriores, si bien la inexistencia de ajuar y de relación estratigráfica directa dificultan su datación.

Tipológicamente destacamos como elemento de interpretación la presencia de Enmedio 26 de una tumba de incineración -incineración I- con analogías al tipo denominado "cuppa" habitualmente vinculados con tradiciones o presencia de grupos orientales.

En el área excavada en Enmedio 26 destaca la concentración de un cierto número de enterramientos, frente a una zona desprovista de ellas, y la presencia de incineraciones e inhumaciones. En el tramo de zanja de alcantarillado que afectó a la tumba hipogea y muy cerca de esta última documentamos otra de las mismas características que no pudimos excavar al desarrollar la cámara bajo una vivienda vecina. En los tramos sucesivos no se detectaron indicios de otros enterramientos.

La distribución espacial de los hallazgos encaja adecuadamente en la hipótesis que señala la existencia de recintos funerarios. La distinta tipología de los enterramientos -tumbas colectivas, incineraciones individuales- podría considerarse como resultado de la intervención de asociaciones funerarias o simplemente por las características del terreno que se hacen más adecuada para uno u otro enterramiento.

Independientemente de la agrupación de las tumbas, está fuera de duda que su ubicación tiene lugar a lo largo de la vía que unía Hispalis y Carmona. Se trata además de los núcleos de enterramiento más próximos a la Puerta de Sevilla hasta ahora documentados. La distancia que existía entre la necrópolis y la puerta de la ciudad era el argumento más aducido a favor de la existencia de un "arrabal" romano entre una y otra. Sin embargo el hallazgo de estas tumbas y los datos obtenidos referentes a la topografía en época romana en las proximidades de la Puerta de Sevilla, nos inducen a considerar que la razón de la distancia a la necrópolis se encuentra en factores topográficos.