

PROYECTO DE ACTUACIÓN-DEL ÁREA LOGÍSTICA DE INTERÉS AUTONÓMICO DE NÍJAR - ALMERÍA



Mayo 2016

TOMO I

DOCUMENTO 2. PLANOS



Agencia Pública de Puertos de Andalucía
CONSEJERÍA DE FOMENTO Y VIVIENDA

PROYECTO DE ACTUACIÓN DEL SECTOR 1-NÍJAR DEL ÁREA LOGÍSTICA DE INTERÉS AUTONÓMICO DE
ALMERÍA

0. Planos

0.1. PLANOS DE INFORMACIÓN

0.2. PLANOS DE ORDENACIÓN

0. PLANOS

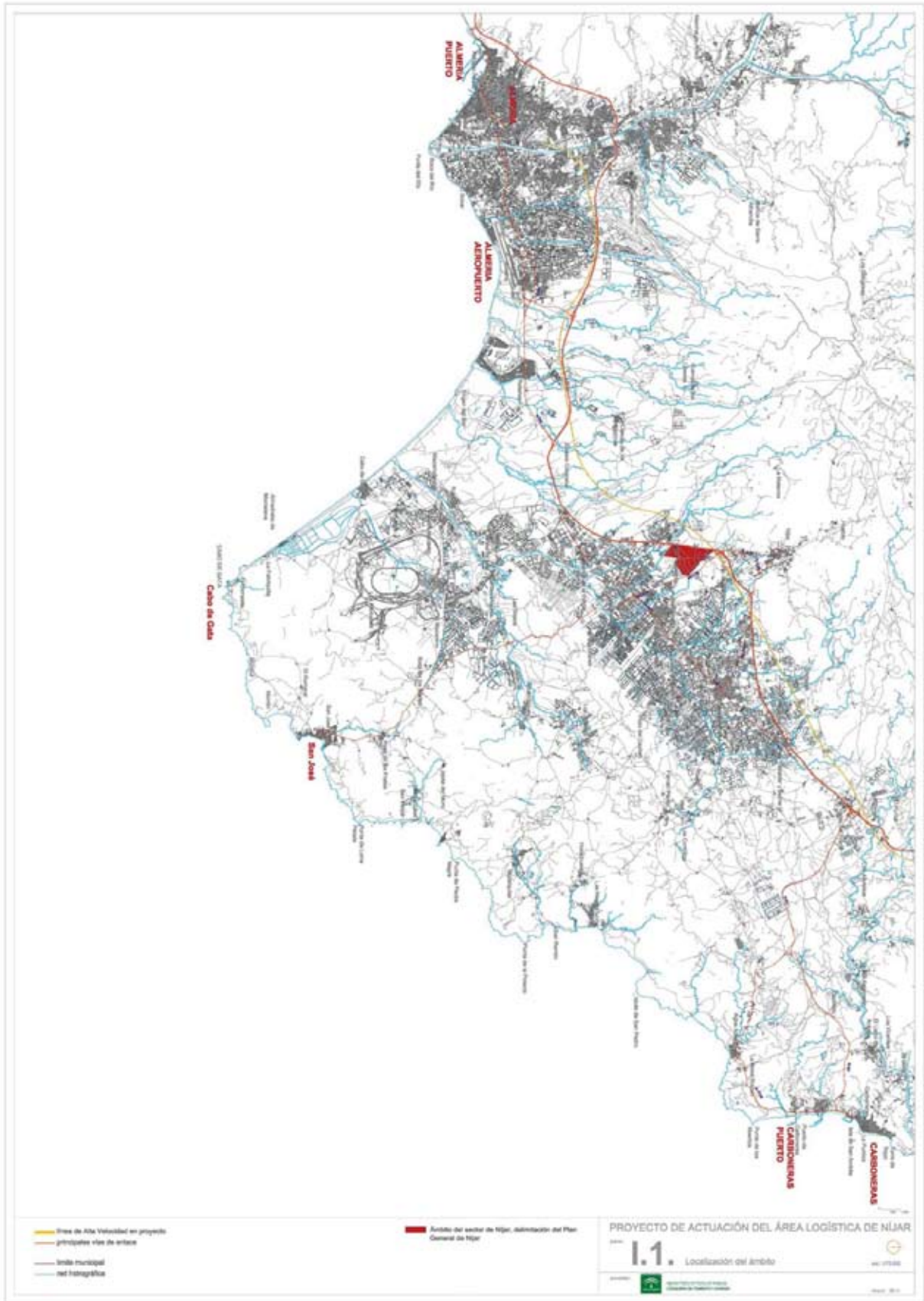
1. PLANOS DE INFORMACIÓN

- I.1. Localización del ámbito
- I.2. Delimitación del ámbito
- I.3. Planeamiento Vigente
- I.4. Red Viaria
- I.5. Infraestructuras de servicio.
- I.6. Topografía
- I.7- I.8. Servidumbres y afecciones
- I.9. Propiedad del suelo. Plano parcelario

2. PLANOS DE ORDENACIÓN

- O.1. Clasificación
- O2. Calificación
- O.3. Redes de infraestructuras. Saneamiento y Abastecimiento
- O.4. Redes de infraestructuras. Electricidad y Telefonía

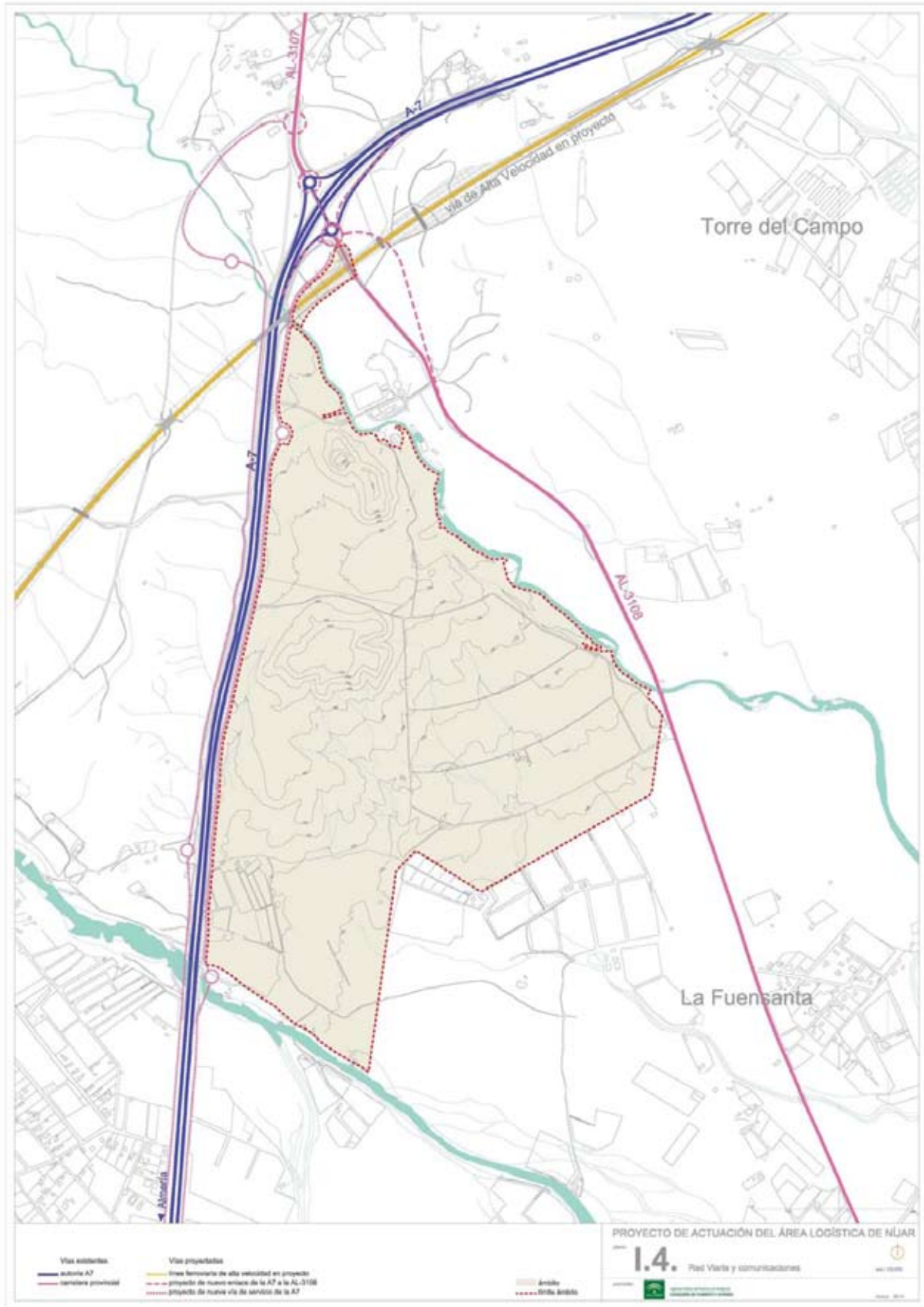
0.1. PLANOS DE INFORMACIÓN



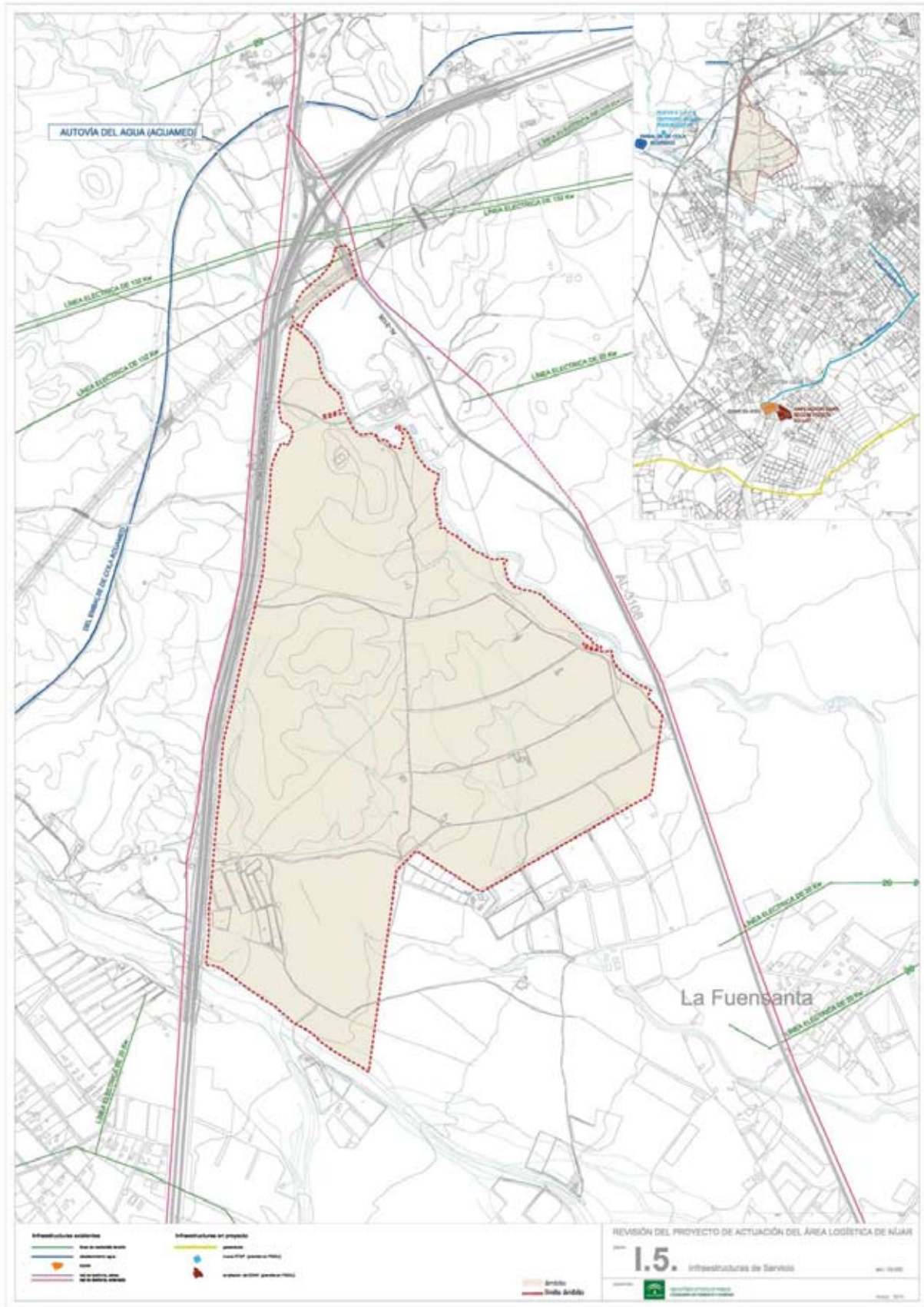


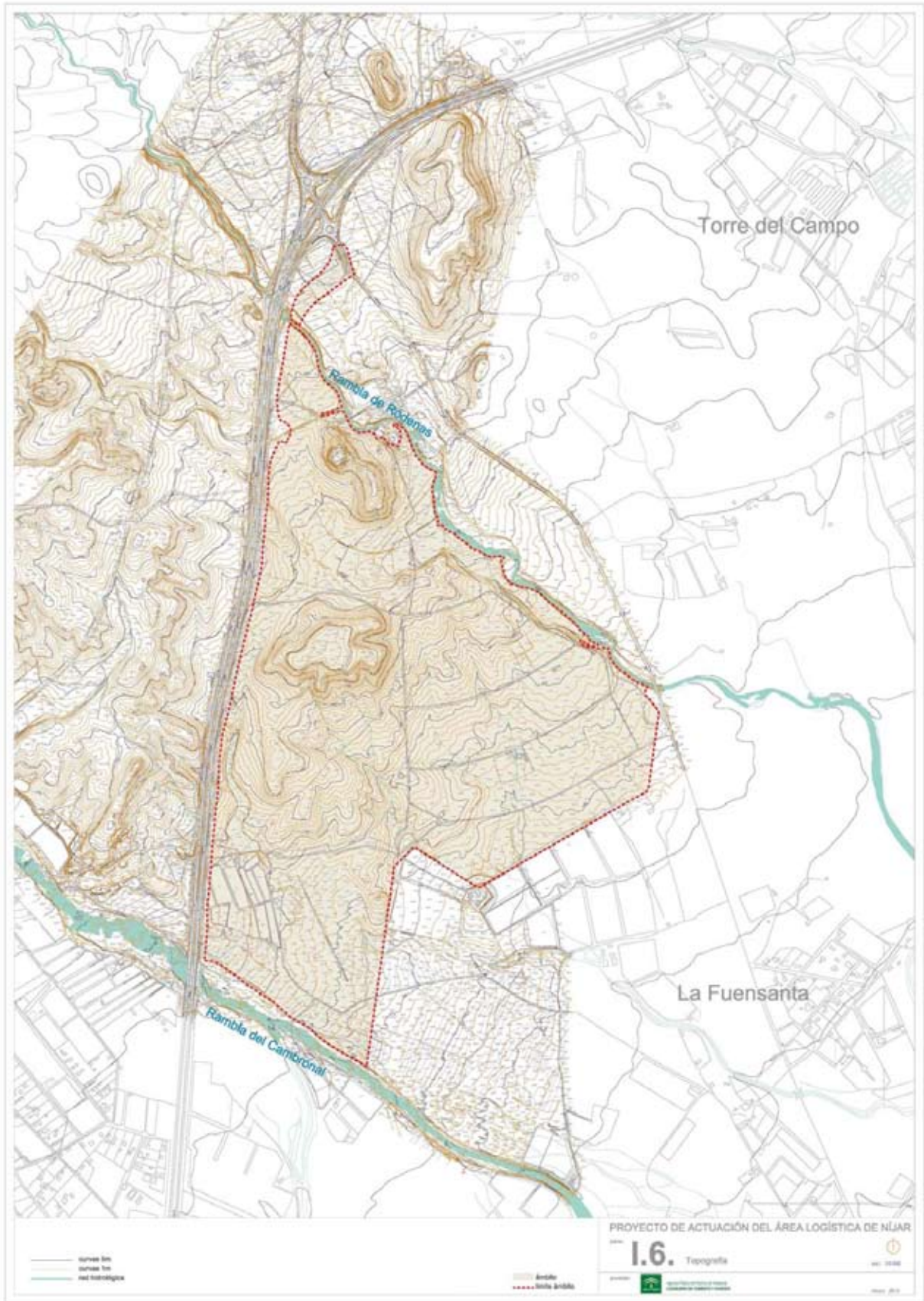
00093623

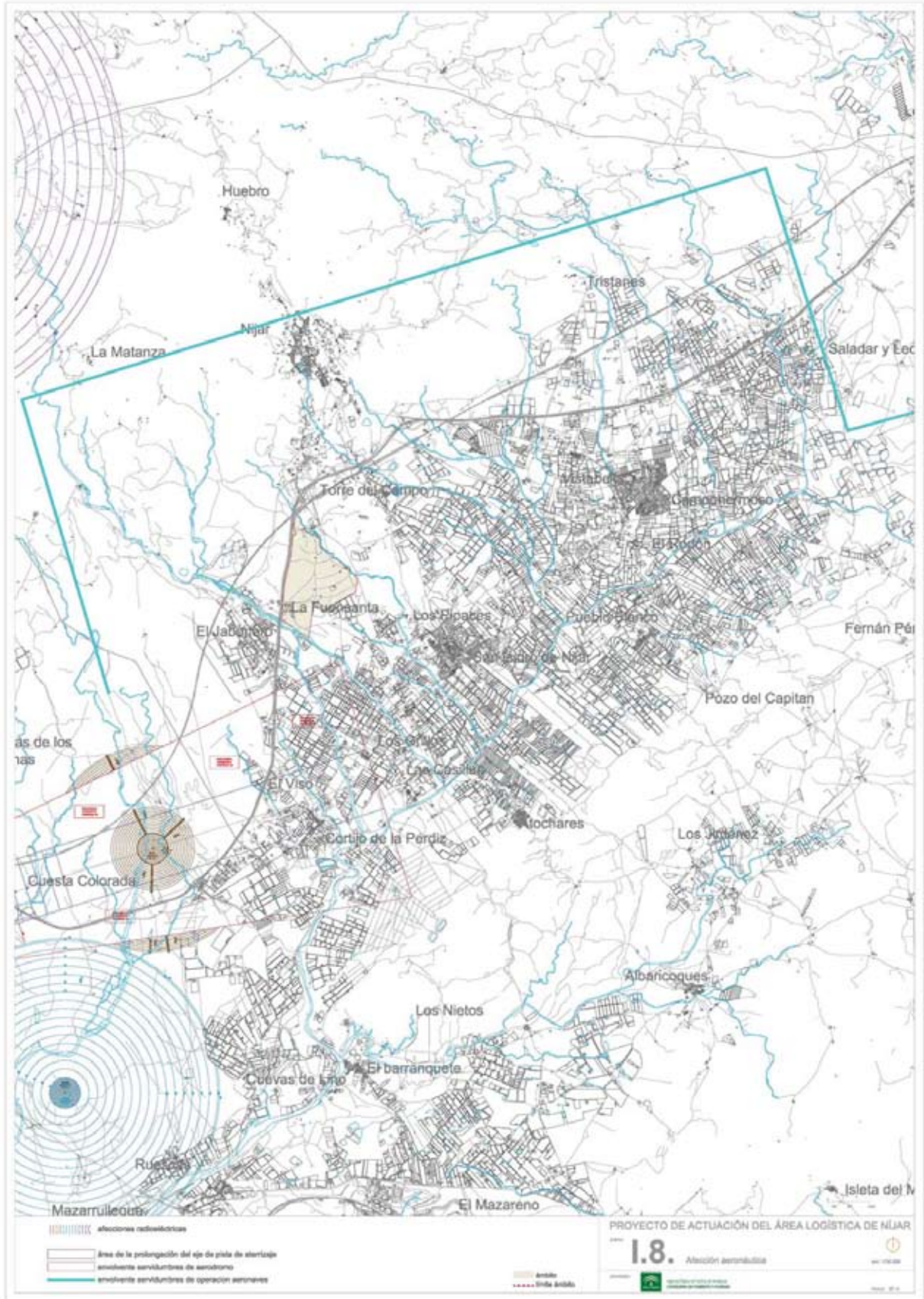




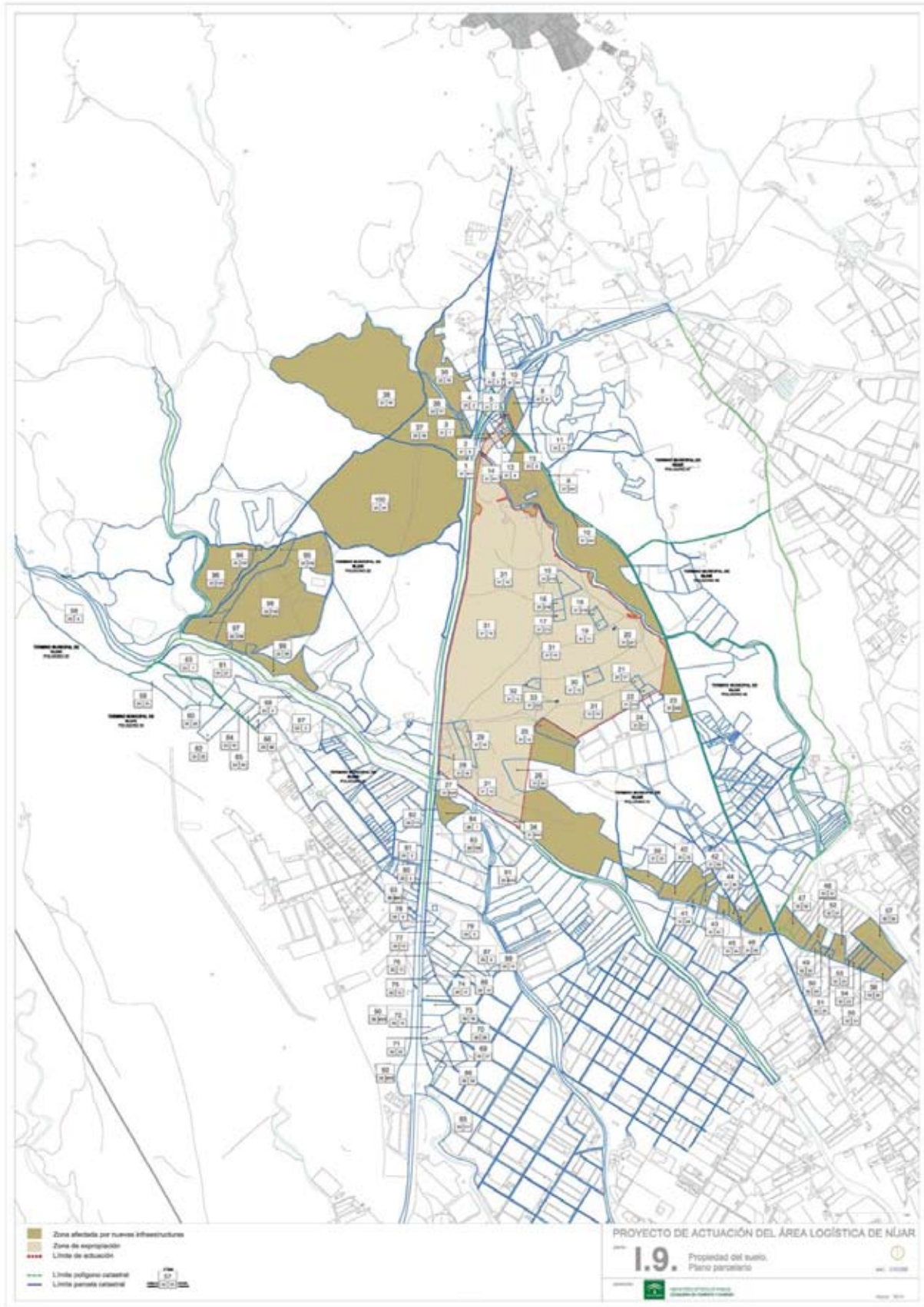
00093623



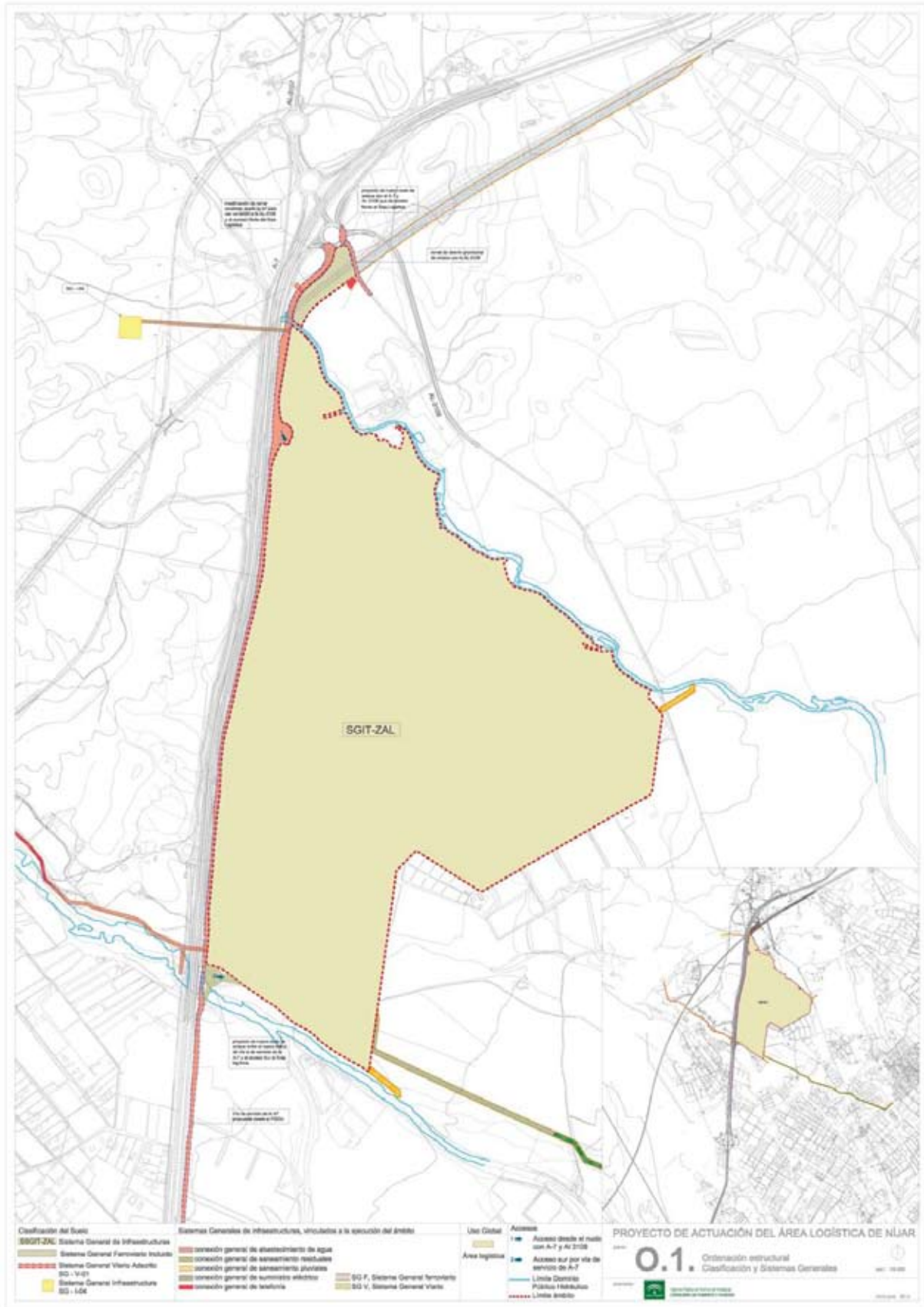


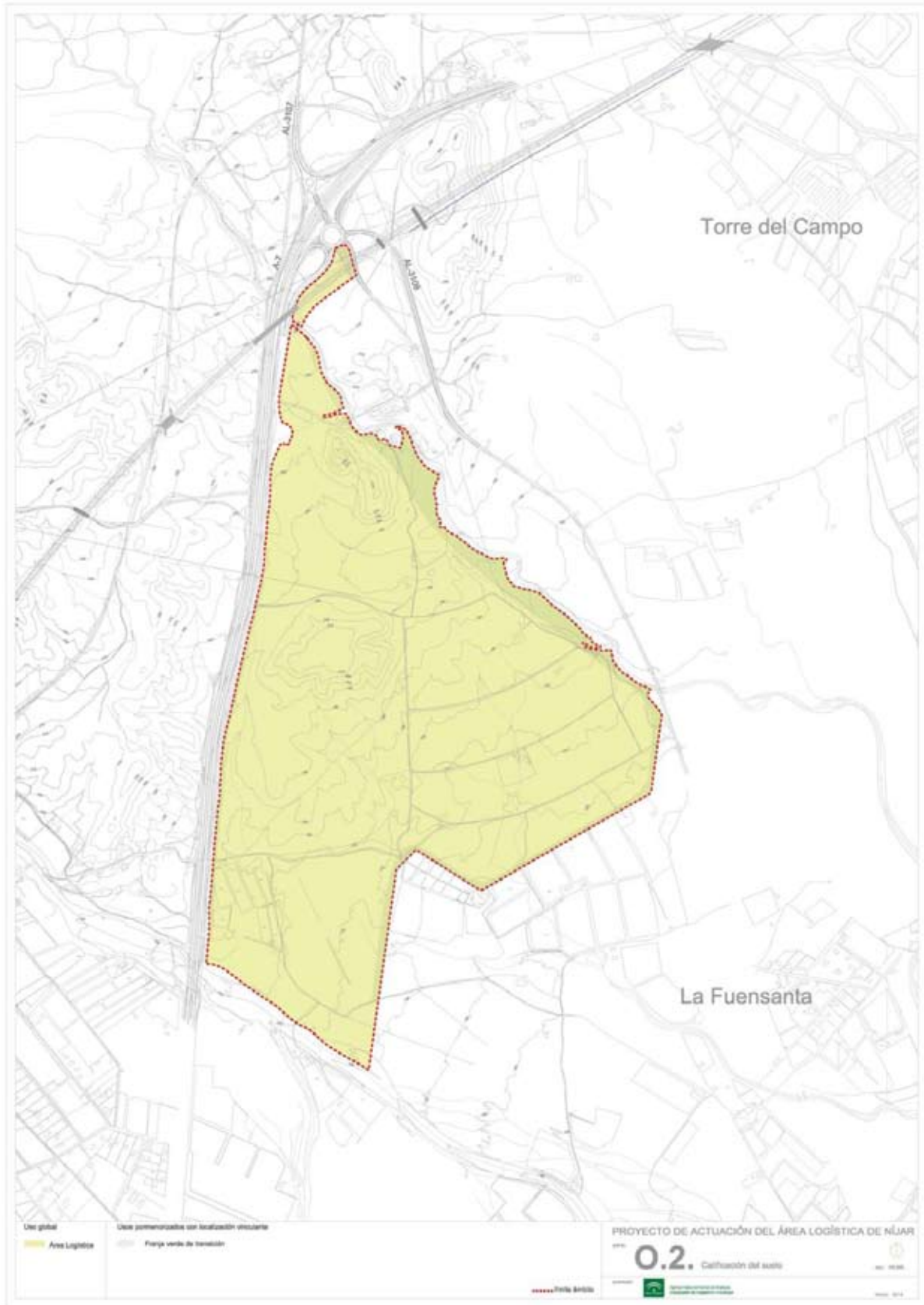


00093623

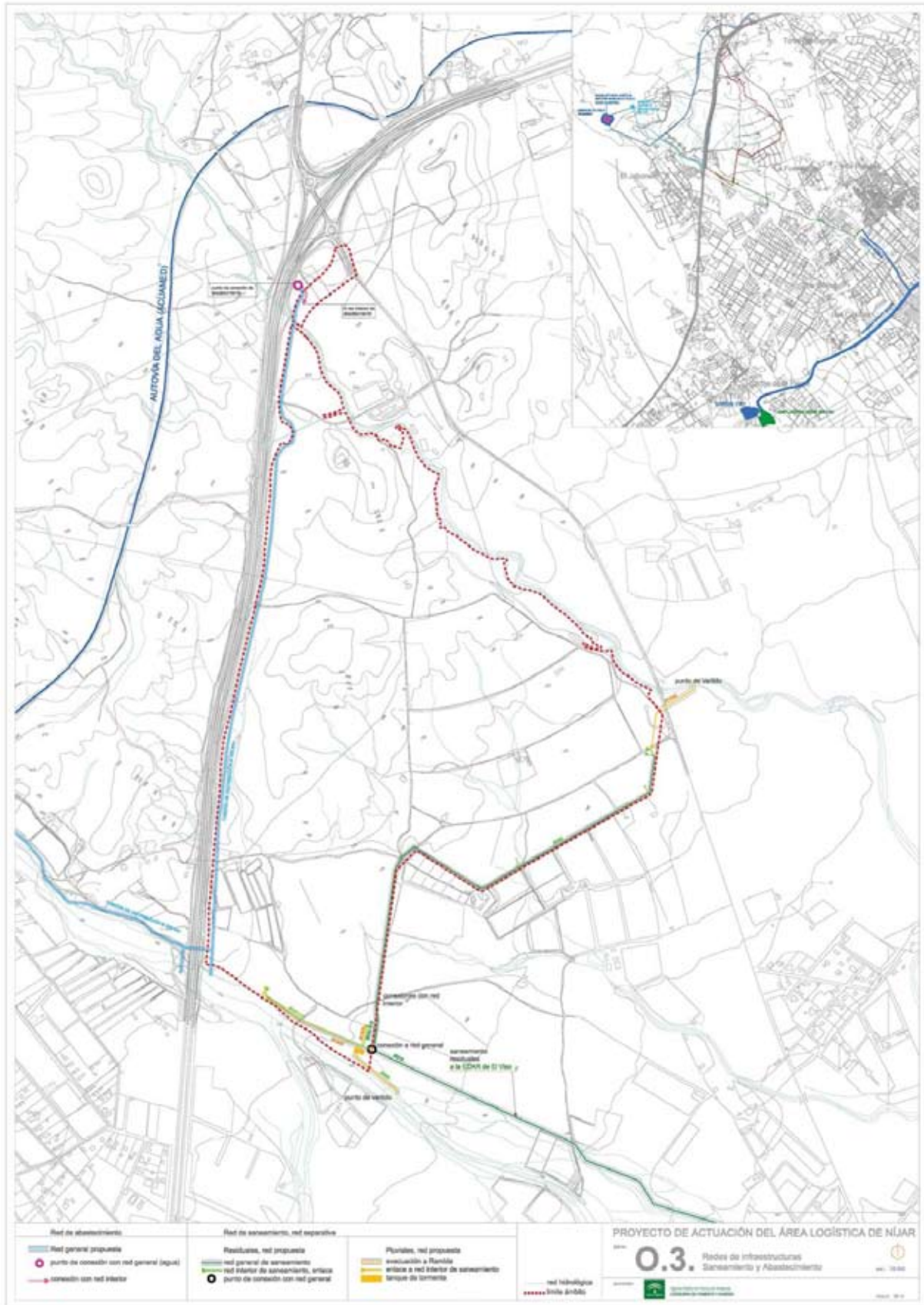


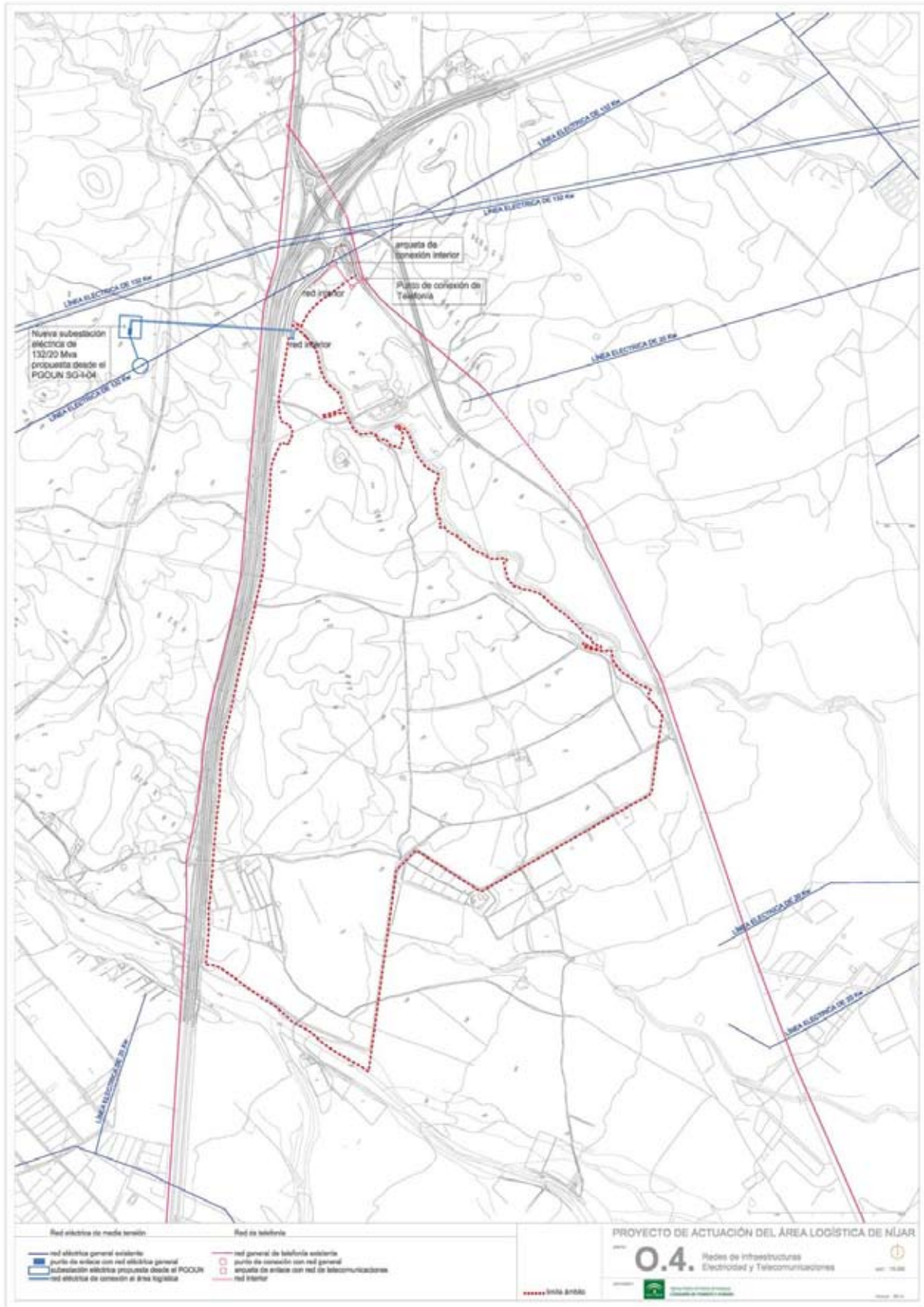
0.2. PLANOS DE ORDENACIÓN





00093623





00093623