

1. Disposiciones generales

CONSEJERÍA DE SALUD Y FAMILIAS

Acuerdo de 1 de septiembre de 2020, del Consejo de Gobierno, por el que se toma conocimiento del informe de la Consejería de Salud y Familias sobre la evolución de la pandemia del COVID-19 en la Comunidad Autónoma de Andalucía a fecha 1 de septiembre.

El 31 de diciembre de 2019, la Comisión Municipal de Salud de Wuhan (provincia de Hubei, China) informó sobre 27 casos de neumonía de etiología desconocida, incluyendo siete casos graves, con una exposición común a un mercado mayorista de marisco, pescado y animales vivos en la ciudad de Wuhan.

Con fecha 7 de enero de 2020, las autoridades chinas identificaron como agente causante del brote un nuevo tipo de virus de la familia Coronaviridae, inicialmente denominado como coronavirus 2019-nCoV.

Con fecha 27 de enero de 2020, se constituyó en la Consejería de Salud y Familias el Grupo Asesor de Seguimiento del Coronavirus en Andalucía, formado por un grupo de profesionales expertos en la materia. En la primera reunión se trazaron las líneas a seguir para la prevención y evolución del coronavirus en Andalucía.

Derivado de las recomendaciones del Grupo Asesor, se elaboró un Plan de Contingencia General para el Sistema Sanitario Público de Andalucía, en adelante SSPA, que engloba al Servicio Andaluz de Salud, tanto en su vertiente de Atención primaria como de Atención Hospitalaria, y a las Agencias Públicas Empresariales Sanitarias.

La Organización Mundial de la Salud, OMS en adelante, ha declarado la emergencia en salud pública de importancia internacional y la pandemia global ante la situación del coronavirus COVID-19, con fechas 30 de enero y 11 de marzo de 2020, respectivamente. Hacer frente a esta emergencia requiere adoptar una serie de medidas orientadas a proteger la salud y seguridad de la ciudadanía, contener la progresión de la enfermedad y reforzar el sistema de salud pública.

En este contexto, mediante Orden del Consejero de la Presidencia, Administración Pública e Interior, de 25 de febrero de 2020, se acordó activar el Comité Ejecutivo para el Control, Evaluación y Seguimiento de Situaciones Especiales.

Habida cuenta de la evolución de los acontecimientos y el estado de riesgo inminente y extraordinario para la salud pública, el Gobierno Andaluz entendió obligada la adopción de una serie de medidas cautelares, ajustadas a los principios de minimización de la intervención y de proporcionalidad de las medidas adoptadas a los fines perseguidos, prescindiendo del trámite de audiencia de los interesados.

En virtud de ello, la Consejería de Salud y Familias mediante Orden de 13 de marzo de 2020, adoptó diversas medidas preventivas en materia sanitaria, socio sanitaria, de transporte, docencia y empleo, medio ambiente y agricultura, y en materia de cultura, ocio y deporte, que fue tomada en consideración por parte del Consejo de Gobierno mediante acuerdo de la misma fecha.

No obstante, la evolución de la pandemia del coronavirus del COVID-19 hace necesaria la adopción continua de nuevas medidas. En este contexto, con fecha 14 de marzo de 2020, el Consejero de la Presidencia, Administración Pública e Interior, activa el Plan Territorial de Emergencia de Andalucía, aprobado por Acuerdo del Consejo de Gobierno de 22 de noviembre de 2011, como director del mismo, en nivel 2. El Presidente de la Junta de Andalucía solicita ese mismo día al Consejero de la Presidencia, Administración Pública e Interior que constituya y convoque el Gabinete de Crisis previsto en el citado plan territorial. Durante la sesión del Gabinete de Crisis, y bajo la presidencia del Presidente de la Junta de Andalucía, se acuerda que se adopten por la Consejería

de Salud y Familias nuevas medidas preventivas en diversos ámbitos al incrementarse el riesgo inminente y extraordinario para la salud de la población.

Con motivo de la situación de emergencia de salud pública relacionada en los párrafos anteriores, el Gobierno de la Nación acordó declarar, mediante Real Decreto 463/2020, de 14 de marzo, el estado de alarma para la gestión de la situación de crisis sanitaria en todo el territorio nacional, con fundamento en las actuales circunstancias extraordinarias y que constituyen una crisis sanitaria sin precedentes y de enorme magnitud.

En virtud del contexto referido en los anteriores apartados, la Consejería de Salud y Familias ha elaborado un informe en el que se desglosan los datos principales sobre la evolución de la pandemia del COVID-19 en la Comunidad Autónoma de Andalucía a fecha 1 de septiembre, que se adjunta al presente acuerdo como anexo.

Por todo ello, teniendo en cuenta la situación de emergencia sanitaria declarada por la OMS y la repercusión que para la ciudadanía andaluza tiene el buen funcionamiento del Sistema Sanitario Público de Andalucía, así como la evolución actual de la pandemia, se considera oportuno y conveniente que el informe referido sea conocido por parte del Consejo de Gobierno.

En su virtud, de conformidad con el artículo 27.23 de la Ley 6/2006, de 24 de octubre, del Gobierno de la Comunidad Autónoma de Andalucía, a propuesta del Consejero de Salud y Familias, y previa deliberación, el Consejo de Gobierno en su reunión del día 1 de septiembre de 2020,

A C U E R D A

Tomar conocimiento del informe de la Consejería de Salud y Familias sobre la evolución de la pandemia del COVID-19 en la Comunidad Autónoma de Andalucía a fecha 1 de septiembre.

Sevilla, 1 de septiembre de 2020

JESÚS RAMÓN AGUIRRE MUÑOZ
Consejero de Salud y Familias

JUAN MANUEL MORENO BONILLA
Presidente de la Junta de Andalucía



Dirección General de Salud Pública y Ordenación Farmacéutica

INFORME ALERTA COVID19 ANDALUCÍA

Servicio de Vigilancia y Salud Laboral.
01 septiembre 2020



1

00177079





Dirección General de Salud Pública y Ordenación Farmacéutica

RESUMEN

Se resumen las principales características de los casos de COVID19 a día 2020-09-01.

| Provincia | Confirmado | Confirmado PCR | Confirmado serología | Confirmados fallecidos | Confirmados recuperados |
|-----------|------------|----------------|----------------------|------------------------|-------------------------|
| Almería | 5129 | 4851 | 278 | 78 | 1602 |
| Cádiz | 3514 | 3186 | 328 | 181 | 1790 |
| Córdoba | 3445 | 3040 | 405 | 121 | 1826 |
| Granada | 5126 | 4321 | 805 | 298 | 3040 |
| Huelva | 823 | 696 | 127 | 51 | 504 |
| Jaén | 2769 | 2271 | 498 | 195 | 1914 |
| Málaga | 9497 | 7715 | 1782 | 298 | 4284 |
| Sevilla | 5361 | 4687 | 674 | 293 | 3096 |
| Total | 35664 | 30767 | 4897 | 1515 | 18056 |

- La incidencia acumulada para la Comunidad Autónoma de Andalucía es de: 423.85 casos por 100.000 habitantes.
- La incidencia acumulada de casos confirmados por PCR en Andalucía es de: 365.65 casos por 100.000 habitantes.
- La incidencia acumulada para la Comunidad Autónoma de Andalucía en los últimos 14 días es de: 113.39 casos por 100.000 habitantes.
- La incidencia acumulada de casos confirmados por PCR en Andalucía en los últimos 14 días es de: 113.19 casos por 100.000 habitantes.
- Se han notificado 1515 fallecimientos, siendo la letalidad del 4.25%.

Incidencia acumulada en los últimos 14 días. Casos confirmados totales y confirmados por PCR:

| Provincia | Incidencia acumulada <14 días | Incidencia acumulada PCR <14 días |
|-----------|-------------------------------|-----------------------------------|
| Almería | 264.78 | 264.22 |
| Cádiz | 93.13 | 92.89 |
| Córdoba | 123.56 | 123.18 |
| Granada | 100.47 | 100.47 |
| Huelva | 31.33 | 31.13 |
| Jaén | 76.24 | 76.08 |
| Málaga | 161.09 | 160.79 |
| Sevilla | 65.49 | 65.49 |
| Andalucía | 113.39 | 113.19 |





Dirección General de Salud Pública y Ordenación Farmacéutica

Tabla resumen de casos confirmados hospitalizados:

| Provincia | Hospitalizados | UCI | Altas hospitalarias | Altas hospitalarias sin fallecimientos |
|-----------|----------------|-----|---------------------|--|
| Almería | 556 | 81 | 423 | 363 |
| Cádiz | 692 | 92 | 621 | 468 |
| Córdoba | 635 | 83 | 587 | 496 |
| Granada | 1320 | 142 | 1248 | 984 |
| Huelva | 233 | 32 | 228 | 180 |
| Jaén | 825 | 96 | 809 | 638 |
| Málaga | 1759 | 178 | 1518 | 1258 |
| Sevilla | 1313 | 163 | 1248 | 1020 |
| Total | 7333 | 867 | 6682 | 5407 |

Tabla de casos confirmados fallecidos por grupo de edad y sexo:

| Grupo de edad | Hombre | Mujer | Total | Porcentaje |
|---------------|--------|-------|-------|------------|
| [15,25) | 4 | 0 | 4 | 0.3 |
| [25,35) | 4 | 2 | 6 | 0.4 |
| [35,45) | 7 | 4 | 11 | 0.7 |
| [45,55) | 42 | 8 | 50 | 3.3 |
| [55,65) | 104 | 41 | 145 | 9.6 |
| [65,75) | 169 | 82 | 251 | 16.6 |
| [75,120) | 522 | 526 | 1048 | 69.2 |
| Total | 852 | 663 | 1515 | 100.1 |

Tabla de casos confirmados en profesionales sanitarios o socio-sanitarios por provincia:

| Provincia | No sanitario en centro sanitario | No sanitario en centro sociosanitario | Sanitario en centro sanitario | Sanitario en centro sociosanitario | Sanitario en otro centro | Total Fallecidos | Curados |
|-----------|----------------------------------|---------------------------------------|-------------------------------|------------------------------------|--------------------------|------------------|---------|
| Almería | 22 | 38 | 160 | 47 | 4 | 271 | 190 |
| Cádiz | 37 | 27 | 342 | 72 | 6 | 484 | 436 |
| Córdoba | 55 | 52 | 326 | 113 | 1 | 547 | 524 |
| Granada | 127 | 134 | 826 | 212 | 7 | 1306 | 1247 |
| Huelva | 18 | 8 | 112 | 14 | 2 | 154 | 142 |
| Jaén | 50 | 60 | 402 | 100 | 7 | 619 | 600 |
| Málaga | 85 | 93 | 991 | 150 | 20 | 1339 | 1245 |
| Sevilla | 81 | 61 | 696 | 167 | 17 | 1022 | 956 |
| Total | 475 | 473 | 3855 | 875 | 64 | 5742 | 5340 |

Tabla de casos confirmados por tipo de profesional sanitario o socio-sanitario:

| Tipo de profesional | n | Porcentaje |
|------------------------|------|------------|
| Enfermería | 1295 | 22.6 |
| Auxiliar de enfermería | 1260 | 21.9 |





Dirección General de Salud Pública y Ordenación Farmacéutica

| Tipo de profesional | n | Porcentaje |
|---------------------|------|------------|
| Otros | 1132 | 19.7 |
| Medicina | 1121 | 19.5 |
| NA | 755 | 13.1 |
| Celador/a | 179 | 3.1 |
| Total | 5742 | 99.9 |

Tabla de casos confirmados institucionalizados y fallecidos institucionalizados:

| Provincia | Residencias de mayores | Otro tipo de institución | Fallecidos Residencias de mayores | Fallecidos Otro tipo de institución |
|-----------|------------------------|--------------------------|-----------------------------------|-------------------------------------|
| Almería | 196 | 49 | 22 | 0 |
| Cádiz | 305 | 23 | 78 | 0 |
| Córdoba | 376 | 32 | 68 | 2 |
| Granada | 523 | 124 | 122 | 5 |
| Huelva | 39 | 9 | 8 | 3 |
| Jaén | 355 | 98 | 60 | 6 |
| Málaga | 382 | 185 | 59 | 13 |
| Sevilla | 631 | 74 | 149 | 0 |
| Total | 2807 | 594 | 566 | 29 |





Dirección General de Salud Pública y Ordenación Farmacéutica

INFORME EPIDEMIOLÓGICO DE CASOS CONFIRMADOS

Tablas y gráficos de Casos confirmados de coronavirus COVID-19 a fecha:

2020-09-01 : 35664

Nota metodológica: Desde el 15 de marzo la definición de caso para la declaración epidemiológica incluye: casos hospitalizados y casos de cualquier gravedad no hospitalizados que pertenezcan a personal sanitario, sociosanitario así como otros servicios esenciales y grupos vulnerables. A partir del 12 de abril se incluyen en los datos de casos confirmados los casos confirmados por test rápidos, lo que puede afectar a la evolución de la serie de casos confirmados. Ambos hechos hay que tenerlos en consideración para la interpretación de los datos.

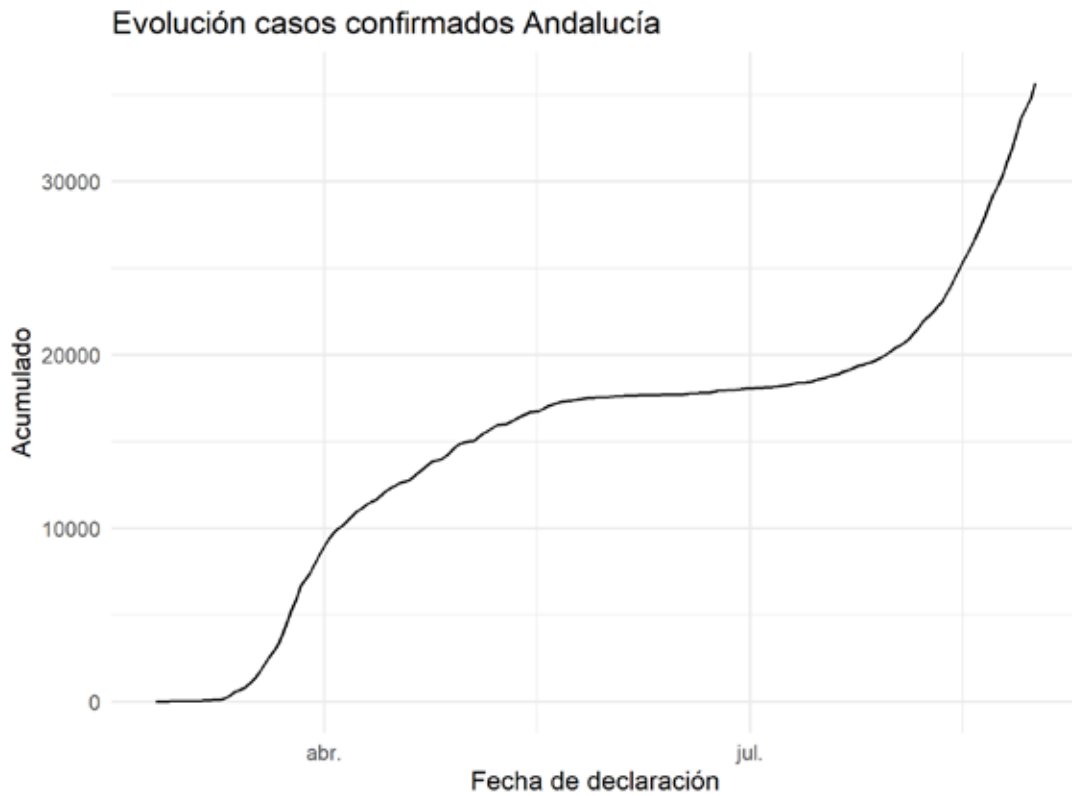
Los datos presentados en este informe están en continua revisión y ciertas oscilaciones diarias pueden deberse a procesos de depuración y consolidación de datos.





Dirección General de Salud Pública y Ordenación Farmacéutica

Gráficos de evolución de casos confirmados:



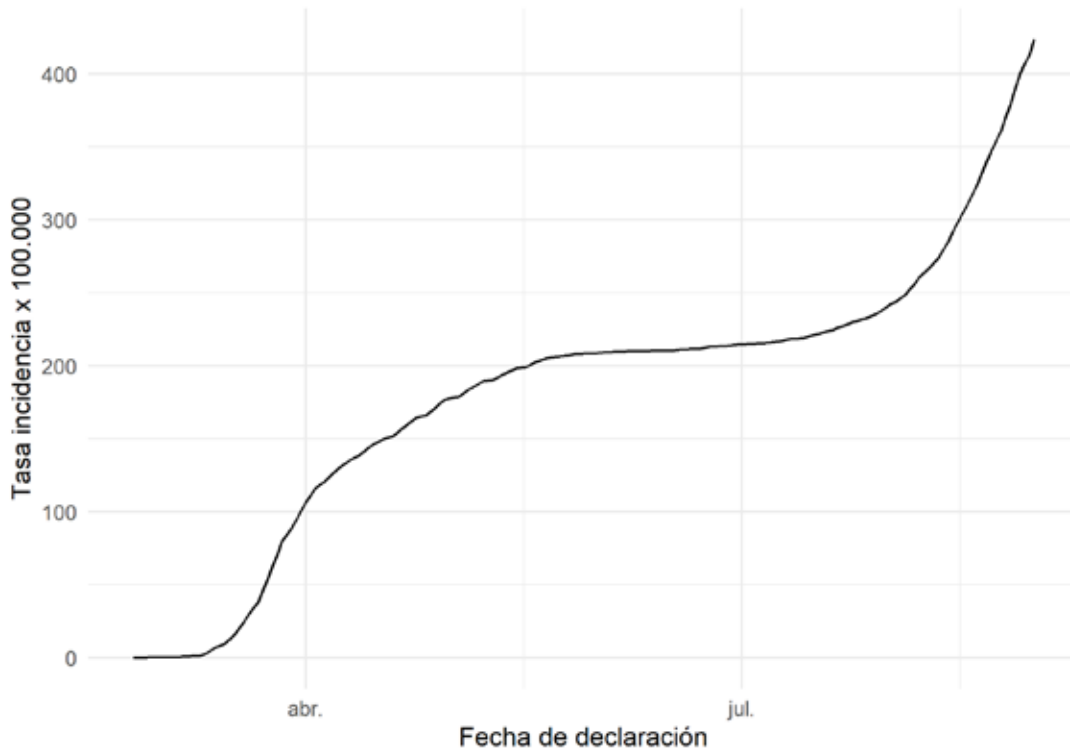
Fuente: Sistema de Vigilancia Epidemiológica de Andalucía (SVEA)





Dirección General de Salud Pública y Ordenación Farmacéutica

Evolución incidencia acumulada Andalucía



Fecha de declaración

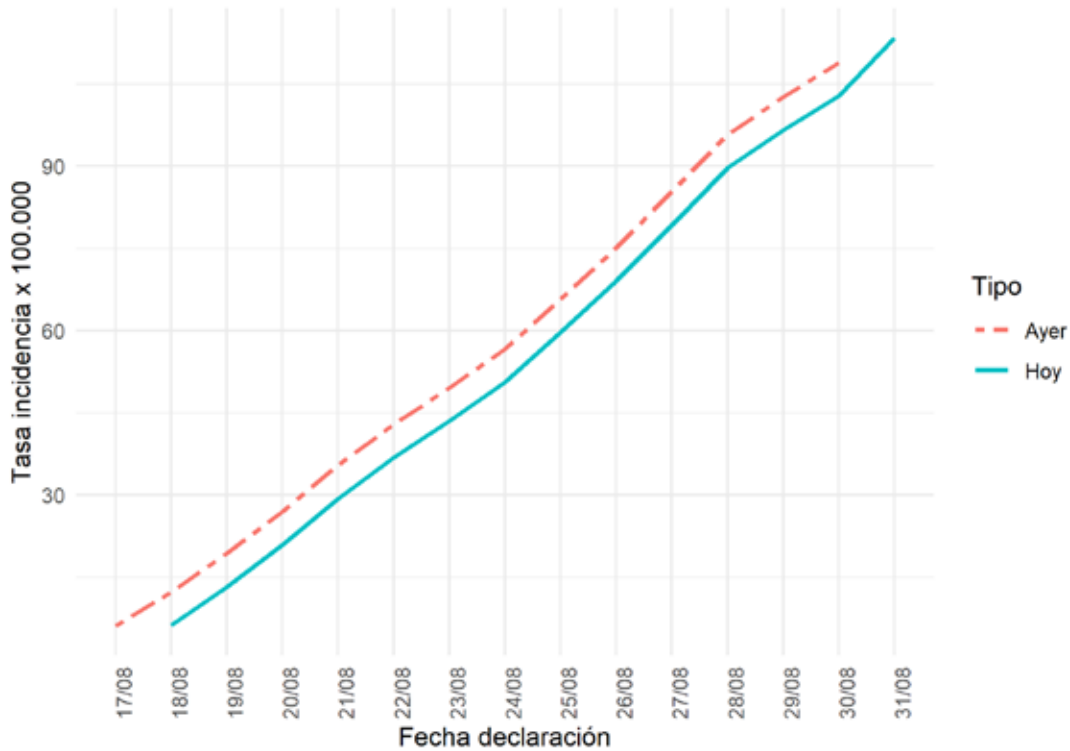
Fuente: Sistema de Vigilancia Epidemiológica de Andalucía (SVEA)





Dirección General de Salud Pública y Ordenación Farmacéutica

Evolución incidencia acumulada <14 días Andalucía



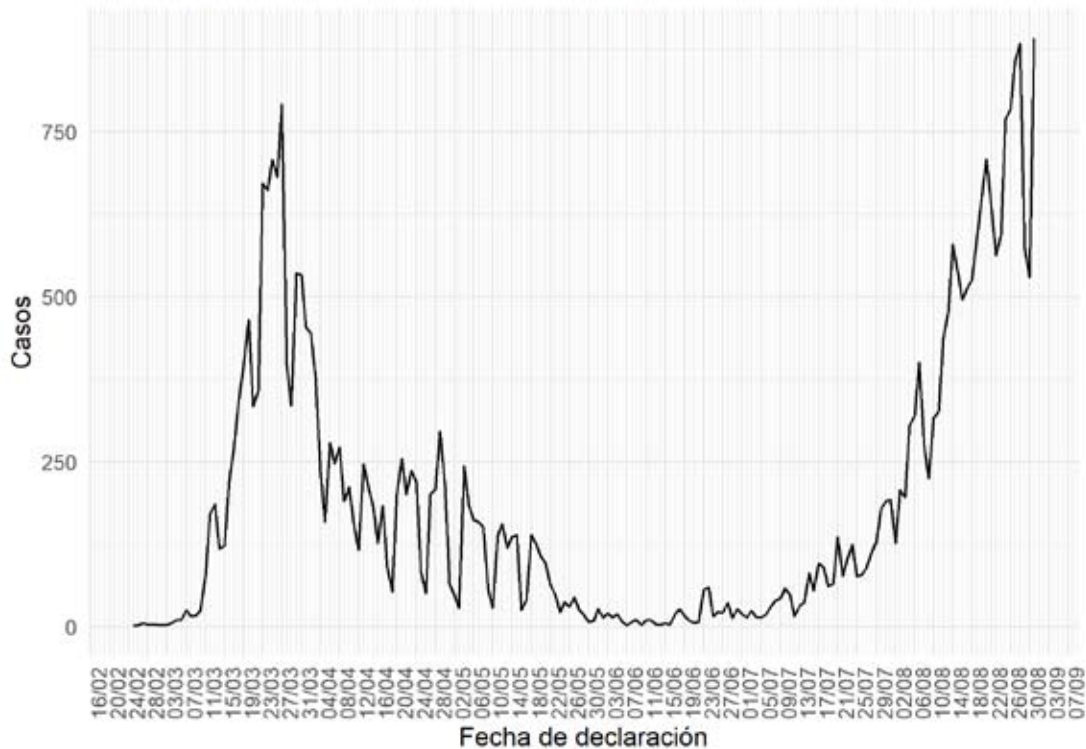
Fuente: Sistema de Vigilancia Epidemiológica de Andalucía (SVEA)





Dirección General de Salud Pública y Ordenación Farmacéutica

Evolución casos confirmados Andalucía



Fuente: Sistema de Vigilancia Epidemiológica de Andalucía (SVEA)

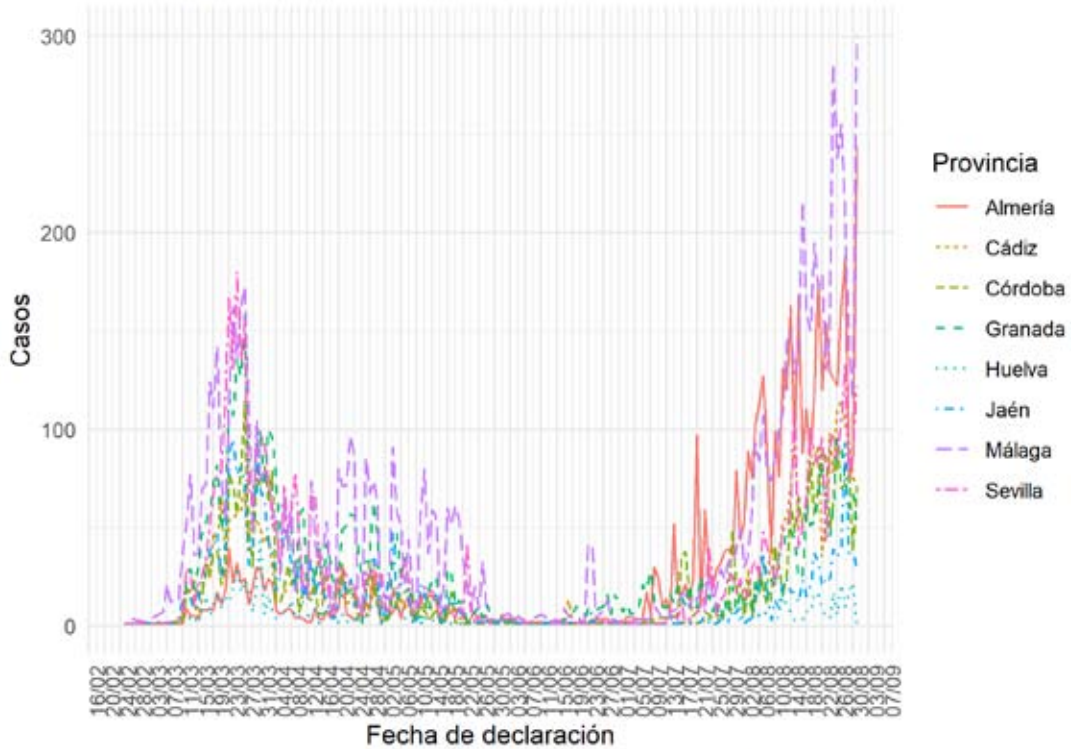
En las curvas epidemiológicas basadas en la fecha de declaración deben tomarse como provisionales al menos los 3 últimos días por la posibilidad de aparición de nuevos casos con retraso de notificación desde el resultado microbiológico positivo.





Dirección General de Salud Pública y Ordenación Farmacéutica

Evolución casos confirmados por provincia



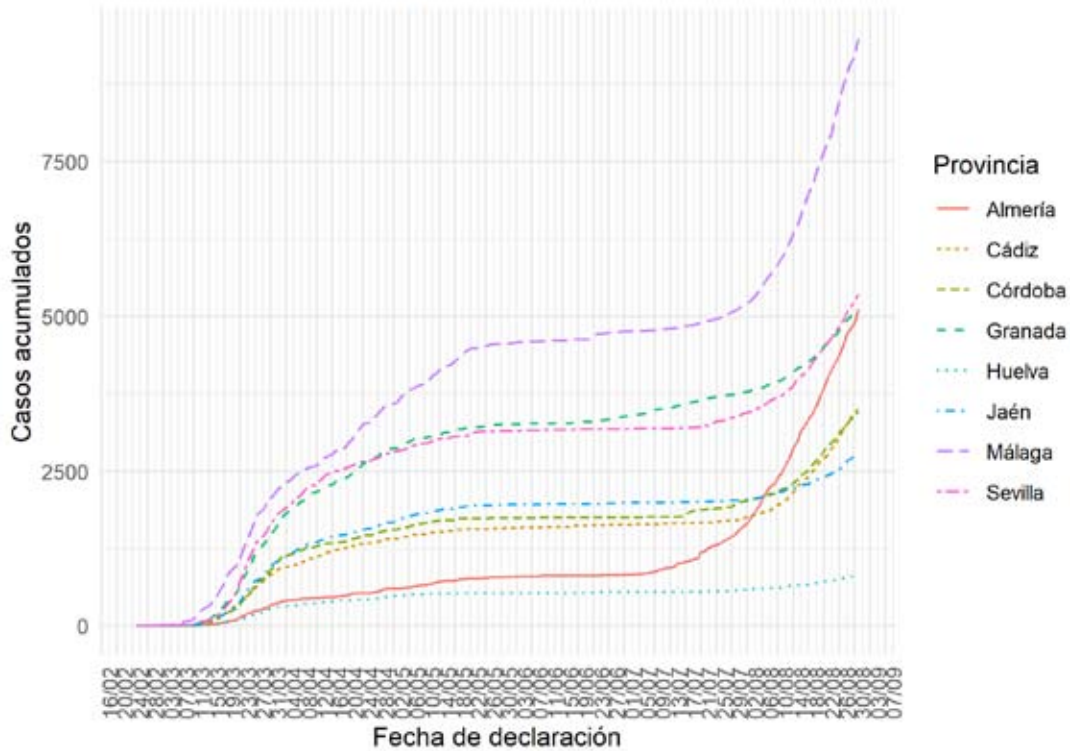
Fuente: Sistema de Vigilancia Epidemiológica de Andalucía (SVEA)





Dirección General de Salud Pública y Ordenación Farmacéutica

Evolución casos acumulados confirmados por provincia



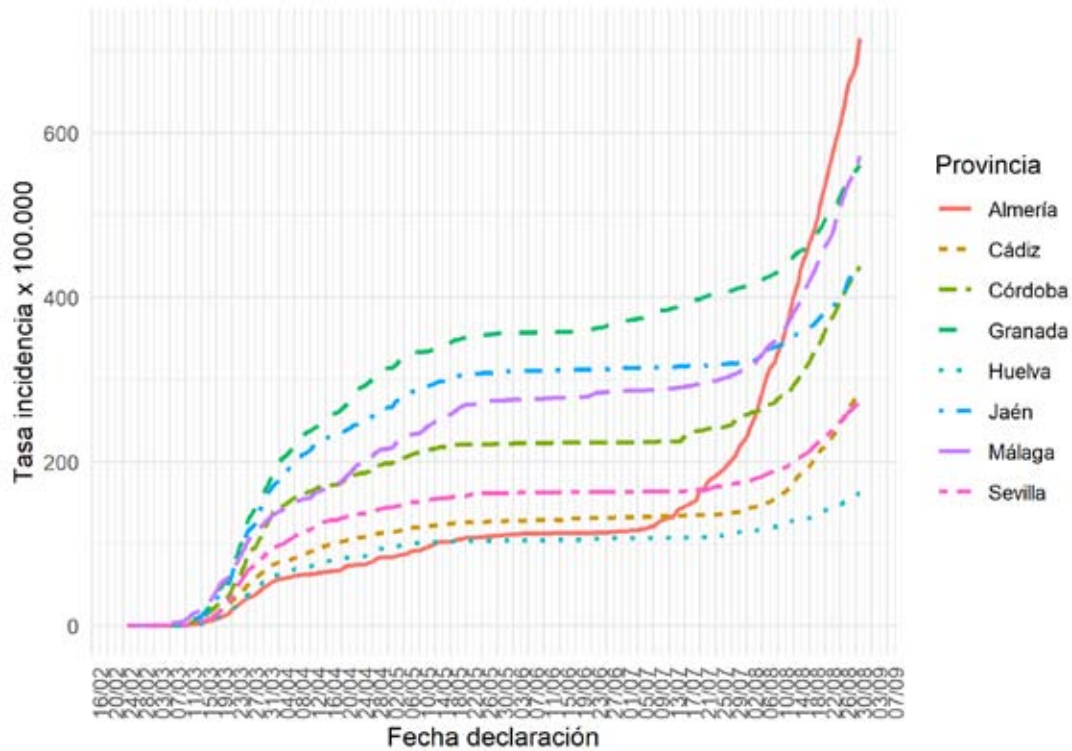
Fuente: Sistema de Vigilancia Epidemiológica de Andalucía (SVEA)





Dirección General de Salud Pública y Ordenación Farmacéutica

Evolución incidencia acumulada confirmados Andalucía por provincia



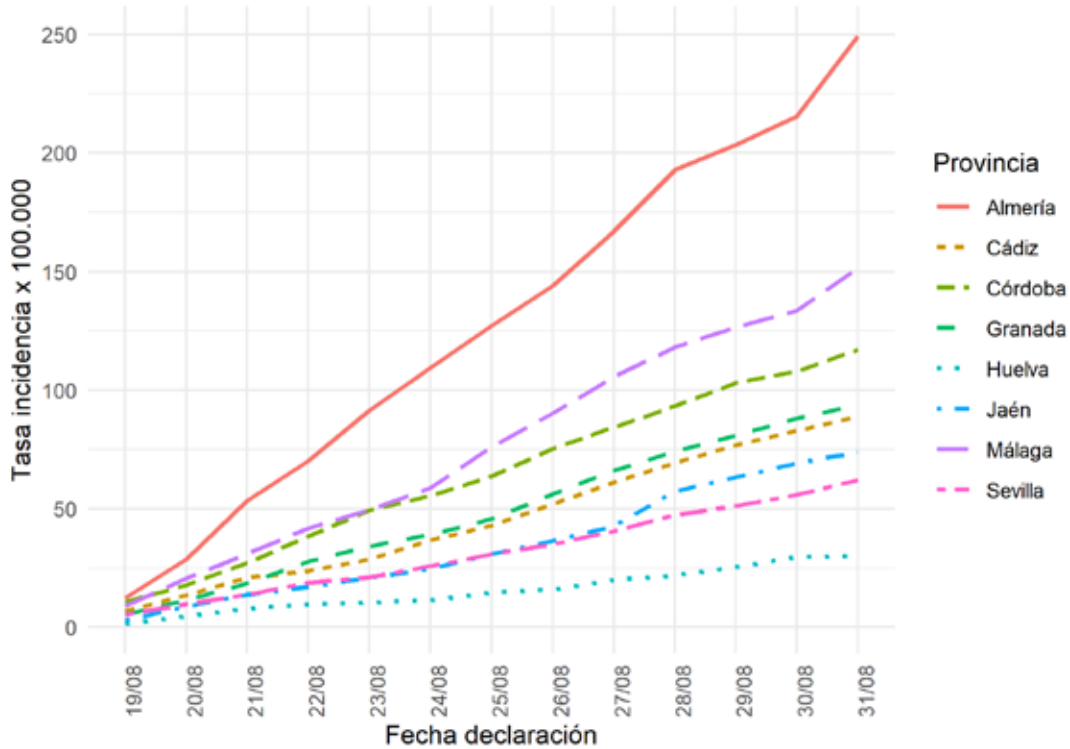
Fuente: Sistema de Vigilancia Epidemiológica de Andalucía (SVEA)





Dirección General de Salud Pública y Ordenación Farmacéutica

Evolución incidencia acumulada <14 días Andalucía por provincia



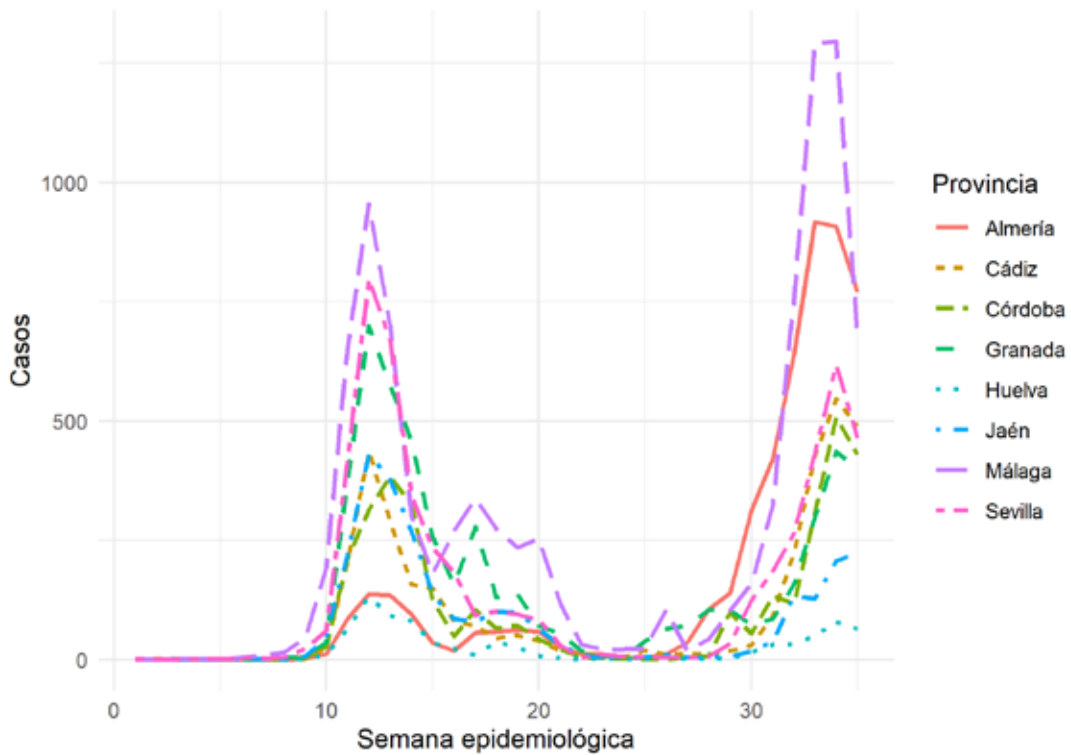
Fuente: Sistema de Vigilancia Epidemiológica de Andalucía (SVEA)





Dirección General de Salud Pública y Ordenación Farmacéutica

Evolución casos confirmados Andalucía por provincia



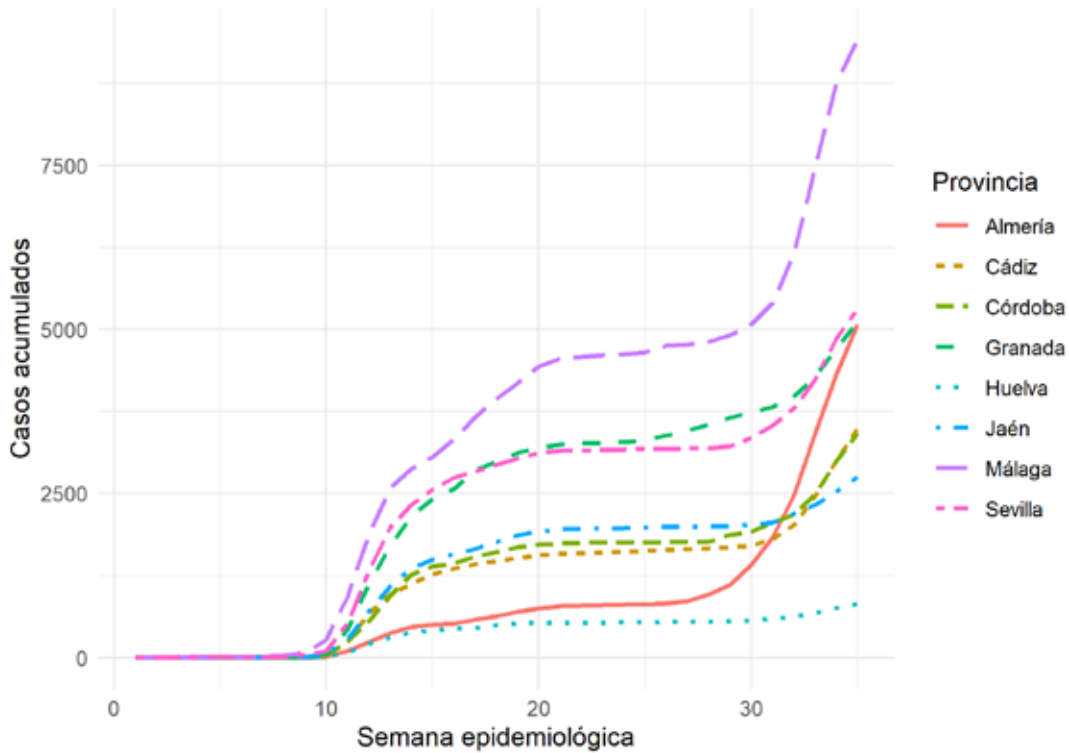
Fuente: Sistema de Vigilancia Epidemiológica de Andalucía (SVEA)





Dirección General de Salud Pública y Ordenación Farmacéutica

Evolución acumulados casos confirmados Andalucía por provincia



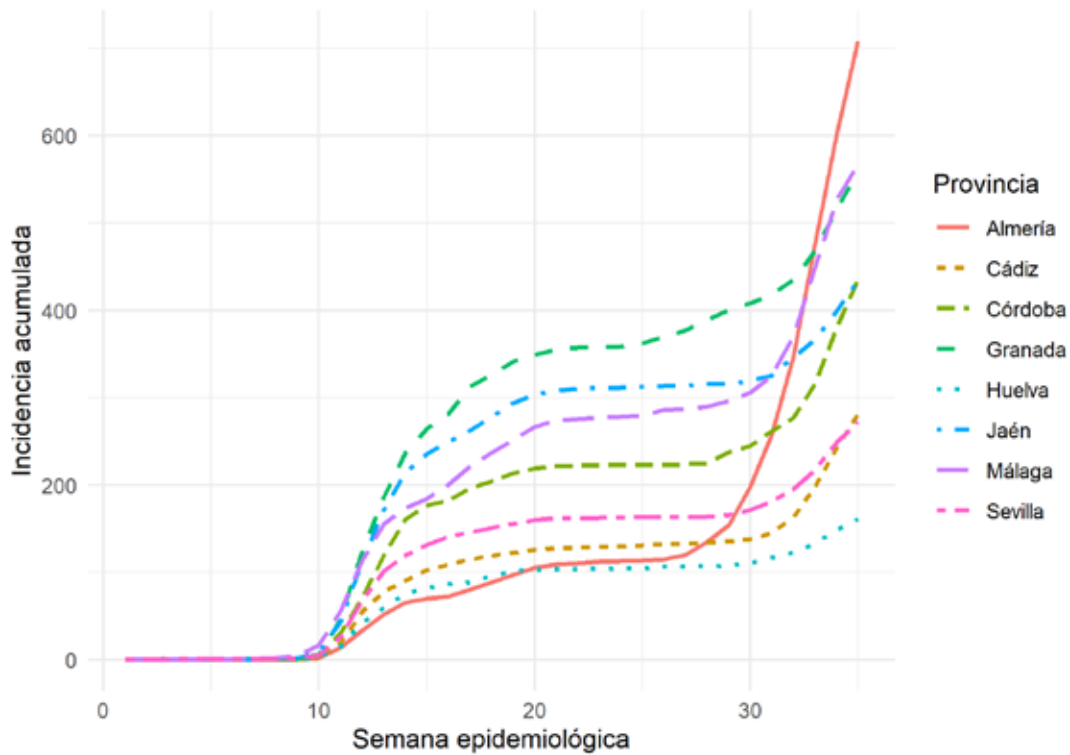
Fuente: Sistema de Vigilancia Epidemiológica de Andalucía (SVEA)





Dirección General de Salud Pública y Ordenación Farmacéutica

Evolución incidencia acumulada confirmados Andalucía por provincia



Fuente: Sistema de Vigilancia Epidemiológica de Andalucía (SVEA)

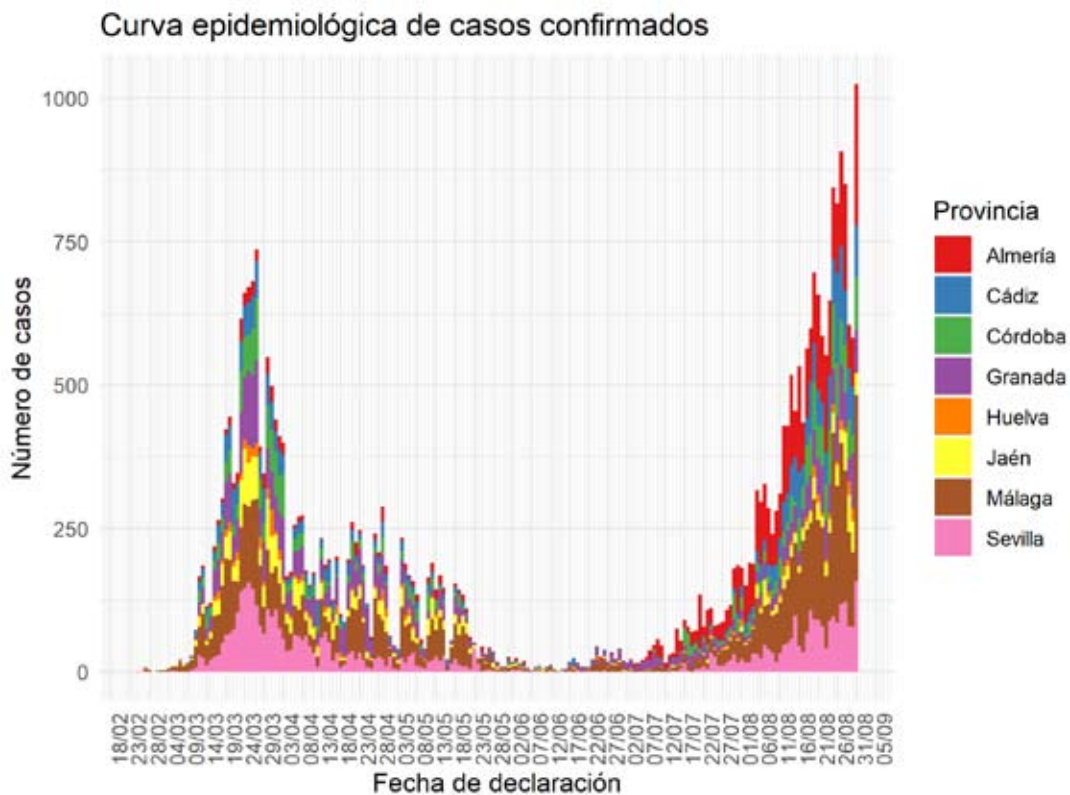




Dirección General de Salud Pública y Ordenación Farmacéutica

TABLAS Y GRÁFICOS DE CASOS CONFIRMADOS

Curvas epidemiológicas de casos confirmados:



Fuente: Sistema de Vigilancia Epidemiológica de Andalucía (SVEA)

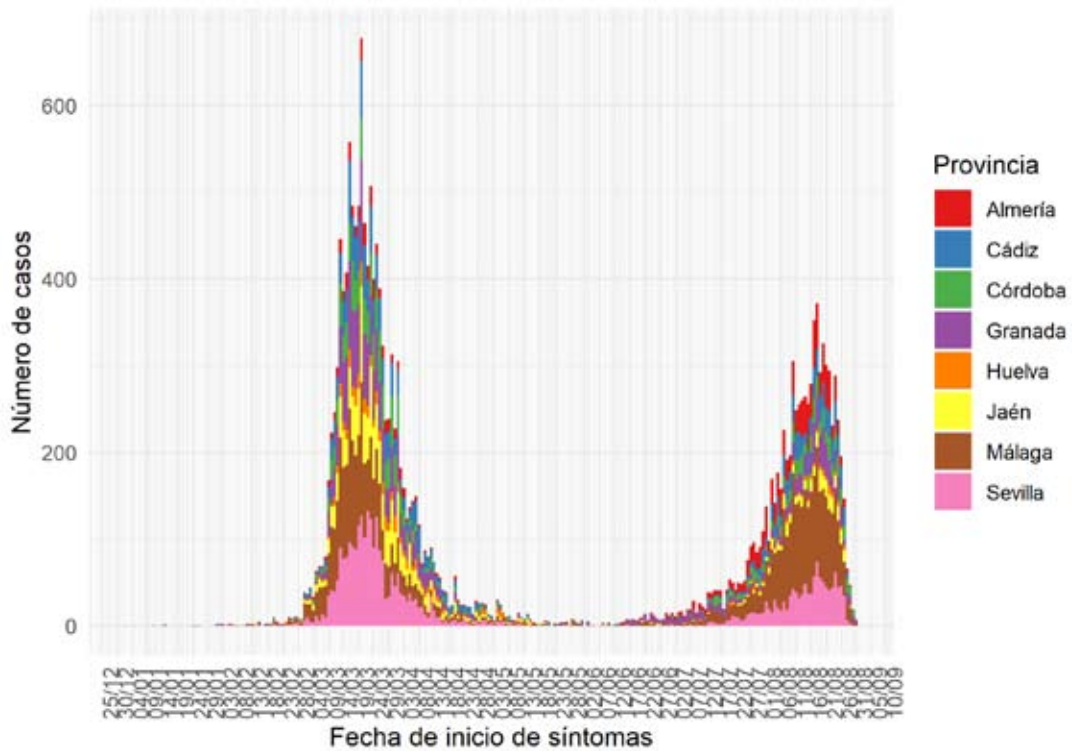
En las curvas epidemiológicas basadas en la fecha de declaración deben tomarse como provisionales al menos los 3 últimos días por la posibilidad de aparición de nuevos casos con retraso de notificación desde el resultado microbiológico positivo.





Dirección General de Salud Pública y Ordenación Farmacéutica

Curva epidemiológica de casos confirmados



Fuente: Sistema de Vigilancia Epidemiológica de Andalucía (SVEA)

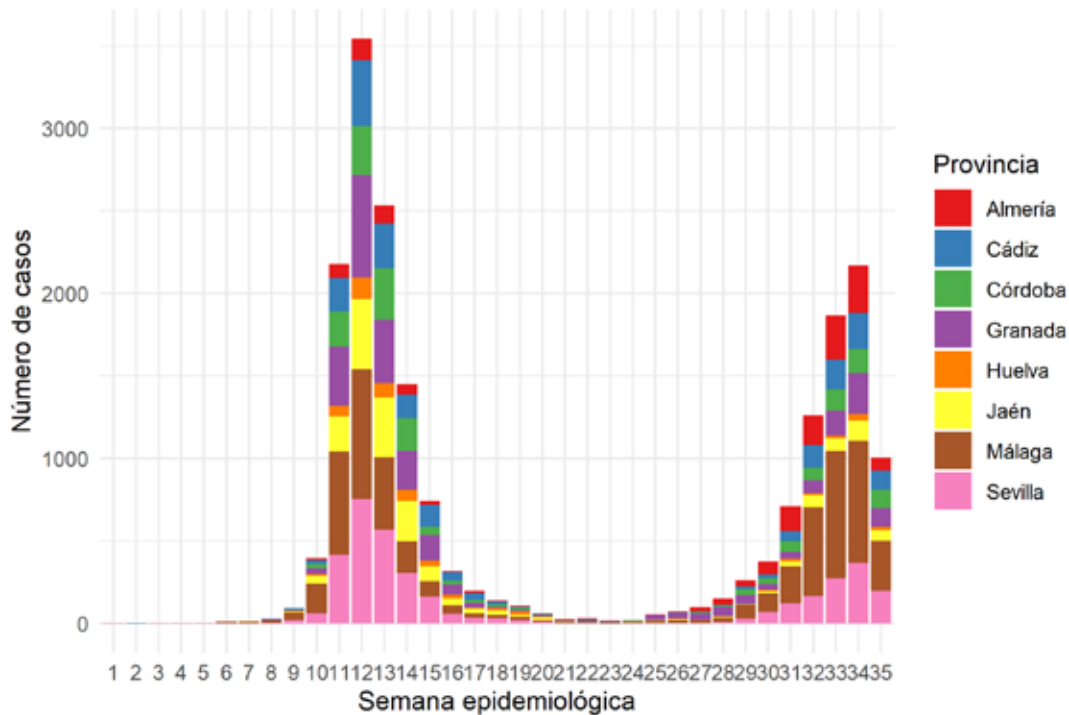




Dirección General de Salud Pública y Ordenación Farmacéutica

Curva epidemiológica de casos confirmados

Fecha de inicio de síntomas



Fuente: Sistema de Vigilancia Epidemiológica de Andalucía (SVEA)

En las curvas epidemiológicas basadas en la fecha de inicio de síntomas deben tomarse como provisionales al menos los 7 últimos días por la posibilidad de aparición de nuevos casos con retraso diagnóstico desde el inicio de síntomas.

Tabla de casos confirmados por provincia:

| Provincia | n | Porcentaje |
|-----------|-------|------------|
| Almería | 5129 | 14.4 |
| Cádiz | 3514 | 9.9 |
| Córdoba | 3445 | 9.7 |
| Granada | 5126 | 14.4 |
| Huelva | 823 | 2.3 |
| Jaén | 2769 | 7.8 |
| Málaga | 9497 | 26.6 |
| Sevilla | 5361 | 15.0 |
| Total | 35664 | 100.1 |

Tabla de casos confirmados por distrito:

| Distrito | n | Porcentaje |
|----------|------|------------|
| Málaga | 4318 | 12.2 |





Dirección General de Salud Pública y Ordenación Farmacéutica

| Distrito | n | Porcentaje |
|-----------------------------------|-------|------------|
| Costa del Sol | 3350 | 9.5 |
| Sevilla | 2439 | 6.9 |
| Poniente de Almería | 2428 | 6.9 |
| Metropolitano de Granada | 2216 | 6.3 |
| Granada | 2063 | 5.8 |
| Almería | 1931 | 5.5 |
| Córdoba | 1513 | 4.3 |
| Córdoba Sur | 1358 | 3.8 |
| Bahía de Cádiz-La Janda | 1224 | 3.5 |
| Campo de Gibraltar | 1204 | 3.4 |
| Jaén | 1139 | 3.2 |
| Aljarafe | 1002 | 2.8 |
| Sevilla Sur | 1002 | 2.8 |
| Jaén Norte | 919 | 2.6 |
| Levante-Alto Almanzora | 732 | 2.1 |
| Jerez-Costa Noroeste | 731 | 2.1 |
| Valle del Guadalhorce | 647 | 1.8 |
| Sevilla Norte | 531 | 1.5 |
| La Vega | 456 | 1.3 |
| Axarquía | 451 | 1.3 |
| Granada Sur | 440 | 1.2 |
| Huelva-Costa | 440 | 1.2 |
| Jaen Nordeste | 440 | 1.2 |
| Granada Nordeste | 372 | 1.1 |
| Sevilla Este | 369 | 1.0 |
| Córdoba Norte | 348 | 1.0 |
| Jaén Sur | 266 | 0.8 |
| Sierra de Cádiz | 240 | 0.7 |
| Guadalquivir | 221 | 0.6 |
| Condado-Campiña | 220 | 0.6 |
| Serranía | 198 | 0.6 |
| Sierra de Huelva-Andévalo Central | 155 | 0.4 |
| Total | 35363 | 100.0 |



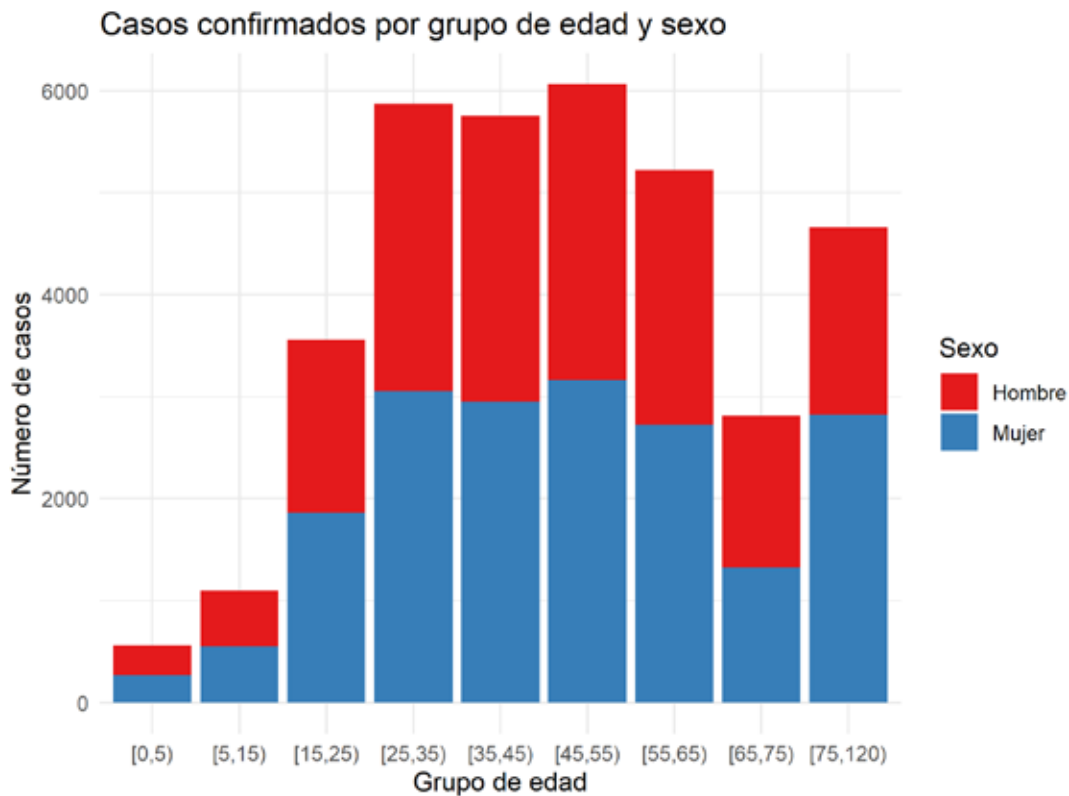


Dirección General de Salud Pública y Ordenación Farmacéutica

Tabla de casos confirmados por sexo:

| Sexo | n | Porcentaje |
|-------------|-------|------------|
| Desconocido | 12 | 0.0 |
| Hombre | 16912 | 47.4 |
| Mujer | 18740 | 52.5 |
| Total | 35664 | 99.9 |

Gráficos de casos confirmados por grupo de edad y sexo:



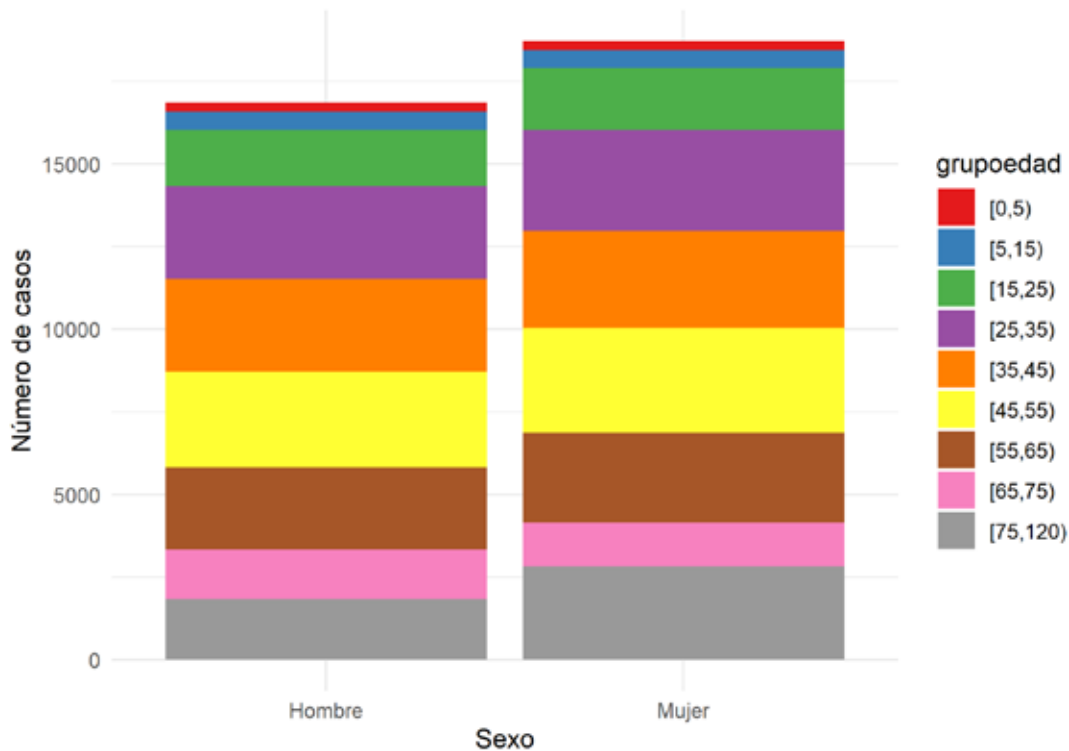
Fuente: Sistema de Vigilancia Epidemiológica de Andalucía (SVEA)





Dirección General de Salud Pública y Ordenación Farmacéutica

Casos confirmados por sexo y grupo de edad



Fuente: Sistema de Vigilancia Epidemiológica de Andalucía (SVEA)

Tabla de casos confirmados por grupo de edad y sexo:

| Grupo de edad | Hombre | Mujer | Total |
|---------------|--------|-------|-------|
| [0,5) | 294 | 269 | 563 |
| [5,15) | 549 | 551 | 1100 |
| [15,25) | 1700 | 1861 | 3561 |
| [25,35) | 2817 | 3056 | 5873 |
| [35,45) | 2806 | 2950 | 5756 |
| [45,55) | 2898 | 3165 | 6063 |
| [55,65) | 2495 | 2725 | 5220 |
| [65,75) | 1486 | 1325 | 2811 |
| [75,120) | 1838 | 2822 | 4660 |
| Total | 16883 | 18724 | 35607 |

Porcentaje de confirmados por grupo de edad y sexo:

| Grupo de edad | Hombre | Mujer |
|---------------|--------|-------|
| [0,5) | 1.7 | 1.4 |
| [5,15) | 3.3 | 2.9 |
| [15,25) | 10.1 | 9.9 |





Dirección General de Salud Pública y Ordenación Farmacéutica

| Grupo de edad | Hombre | Mujer |
|---------------|--------|-------|
| [25,35) | 16.7 | 16.3 |
| [35,45) | 16.6 | 15.8 |
| [45,55) | 17.2 | 16.9 |
| [55,65) | 14.8 | 14.6 |
| [65,75) | 8.8 | 7.1 |
| [75,120) | 10.9 | 15.1 |
| Total | 100.1 | 100.0 |

Tasas de incidencia x 100.000 habitantes por grupo de edad y sexo

| Grupo de edad | Hombre | Mujer |
|---------------|--------|--------|
| [0,5) | 148.44 | 143.88 |
| [5,15) | 113.82 | 120.94 |
| [15,25) | 370.64 | 430.66 |
| [25,35) | 544.42 | 607.89 |
| [35,45) | 414.84 | 444.78 |
| [45,55) | 435.32 | 473.13 |
| [55,65) | 478.43 | 500.54 |
| [65,75) | 414.41 | 329.97 |
| [75,120) | 684.65 | 685.76 |

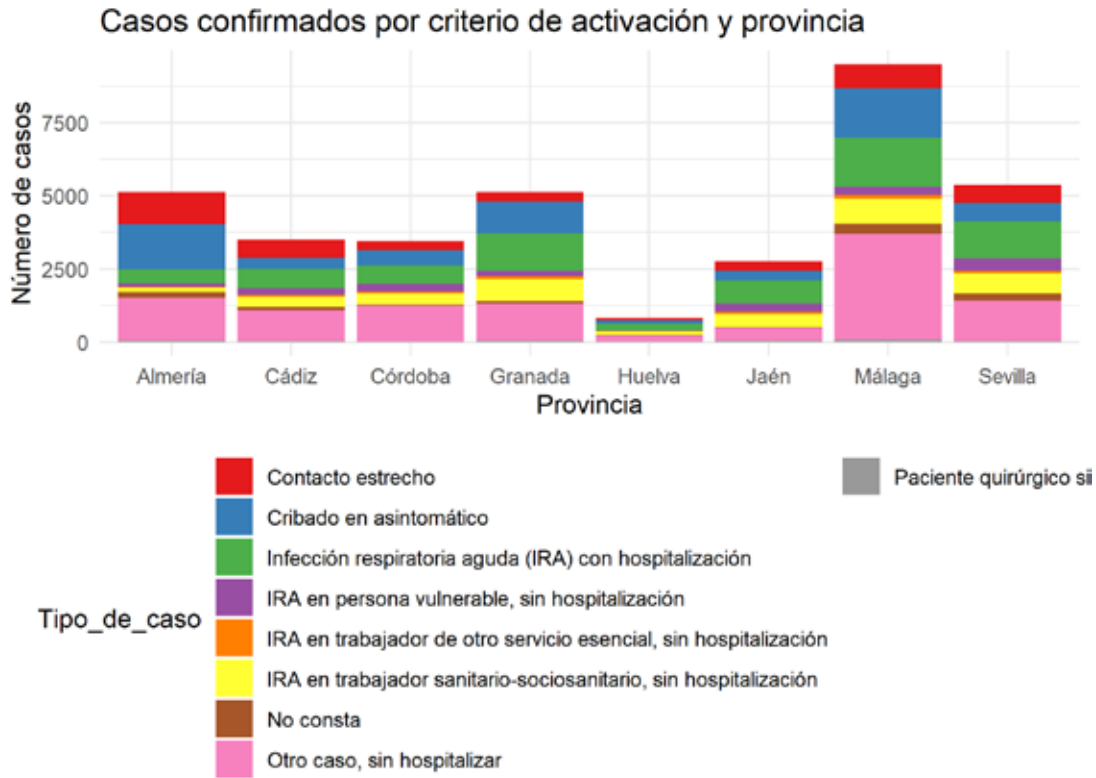
Tabla de casos confirmados y edad media por sexo:

| Sexo | n | Edad_media |
|-------------|-------|------------|
| Desconocido | 12 | 37.83 |
| Hombre | 16912 | 47.43 |
| Mujer | 18740 | 48.68 |



Dirección General de Salud Pública y Ordenación Farmacéutica

Gráficos de casos por criterio de activación y provincia:



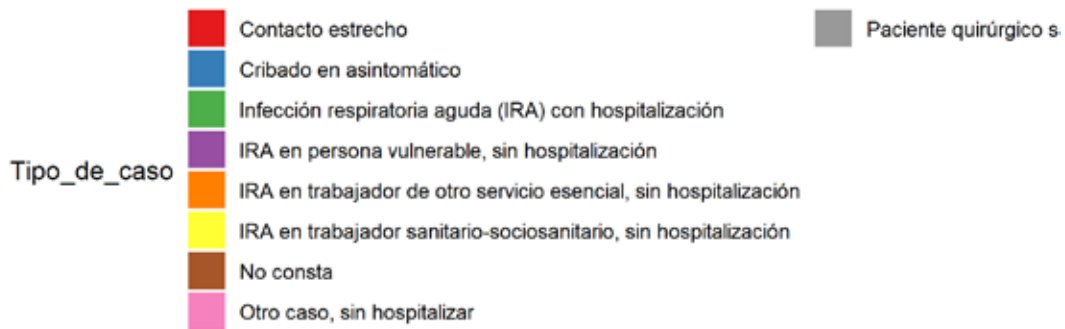
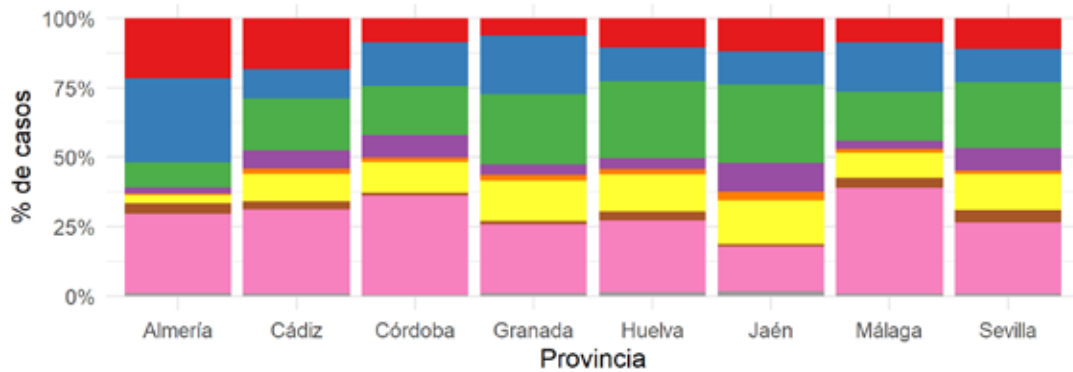
Fuente: Sistema de Vigilancia Epidemiológica de Andalucía (SVEA)





Dirección General de Salud Pública y Ordenación Farmacéutica

Casos confirmados por criterio de activación y provincia



Fuente: Sistema de Vigilancia Epidemiológica de Andalucía (SVEA)





Dirección General de Salud Pública y Ordenación Farmacéutica

Tabla de casos confirmados por caso importado*:

| Caso importado | n | Porcentaje |
|----------------|-------|------------|
| No | 34877 | 97.8 |
| Sí | 566 | 1.6 |
| No procede | 221 | 0.6 |
| Total | 35664 | 100.0 |

*Nota: por caso importado se entiende un caso cuya exposición se ha producido fuera de Andalucía antes del 17 de marzo de 2020.

Tabla de casos importados por país del caso:

| País del caso | n |
|---------------------------|-----|
| * España | 366 |
| Africa | 23 |
| Italia | 20 |
| Francia | 16 |
| Argelia | 14 |
| Reino Unido | 12 |
| Marruecos | 11 |
| Polonia | 10 |
| Senegal | 8 |
| Bolivia | 7 |
| Alemania | 6 |
| Portugal | 6 |
| Rumania | 5 |
| Estados Unidos de América | 4 |
| Países Bajos | 4 |
| República Dominicana | 4 |
| Yugoslavia | 4 |
| Africa Norte | 3 |
| Bélgica | 3 |
| Ecuador | 3 |
| Malta | 3 |
| Suiza | 3 |
| Chile | 2 |
| Colombia | 2 |
| Finlandia | 2 |
| Guinea | 2 |
| Irlanda | 2 |
| Malí | 2 |
| Austria | 1 |
| Brasil | 1 |
| Dinamarca | 1 |
| Egipto | 1 |
| Emiratos Arabes Unidos | 1 |
| Gambia | 1 |
| Gibraltar | 1 |
| Guinea-Bissau | 1 |
| Honduras | 1 |





Dirección General de Salud Pública y Ordenación Farmacéutica

| País del caso | n |
|-----------------|-----|
| India | 1 |
| Japón | 1 |
| Líbano | 1 |
| México | 1 |
| Níger | 1 |
| Paraguay | 1 |
| Perú | 1 |
| República Checa | 1 |
| Tailandia | 1 |
| Ucrania | 1 |
| Total | 566 |

Tabla de casos confirmados por país de origen:

| País de origen | n | Porcentaje |
|---------------------------|-------|------------|
| España | 25143 | 70.50 |
| -No Especificado- | 6595 | 18.49 |
| Marruecos | 1088 | 3.05 |
| Colombia | 315 | 0.88 |
| Ecuador | 248 | 0.70 |
| Senegal | 205 | 0.57 |
| Rumania | 172 | 0.48 |
| Argentina | 152 | 0.43 |
| Venezuela | 132 | 0.37 |
| Bolivia | 128 | 0.36 |
| Perú | 82 | 0.23 |
| Guinea-Bissau | 79 | 0.22 |
| República Dominicana | 78 | 0.22 |
| Brasil | 77 | 0.22 |
| Malí | 69 | 0.19 |
| Reino Unido | 67 | 0.19 |
| Paraguay | 66 | 0.19 |
| Francia | 61 | 0.17 |
| Nigeria | 53 | 0.15 |
| Italia | 52 | 0.15 |
| Guinea | 49 | 0.14 |
| Cuba | 37 | 0.10 |
| Gambia | 37 | 0.10 |
| Ucrania | 36 | 0.10 |
| Argelia | 35 | 0.10 |
| Alemania | 33 | 0.09 |
| Rusia | 33 | 0.09 |
| Nicaragua | 30 | 0.08 |
| Honduras | 28 | 0.08 |
| Costa de Marfil | 26 | 0.07 |
| Bélgica | 25 | 0.07 |
| Mauritania | 25 | 0.07 |
| Ghana | 24 | 0.07 |
| Bulgaria | 20 | 0.06 |
| Estados Unidos de América | 19 | 0.05 |
| México | 17 | 0.05 |
| Pakistán | 17 | 0.05 |
| Chile | 16 | 0.04 |





Dirección General de Salud Pública y Ordenación Farmacéutica

| País de origen | n | Porcentaje |
|-----------------------|----------|-------------------|
| Polonia | 16 | 0.04 |
| Camerún | 15 | 0.04 |
| Guinea Ecuatorial | 14 | 0.04 |
| Macedonia | 13 | 0.04 |
| Portugal | 13 | 0.04 |
| China | 10 | 0.03 |
| El Salvador | 10 | 0.03 |
| Bangladesh | 9 | 0.03 |
| India | 9 | 0.03 |
| Suecia | 9 | 0.03 |
| Uruguay | 9 | 0.03 |
| Filipinas | 8 | 0.02 |
| Países Bajos | 8 | 0.02 |
| Siria | 8 | 0.02 |
| Suiza | 8 | 0.02 |
| Georgia | 7 | 0.02 |
| Irlanda | 7 | 0.02 |
| Lituania | 7 | 0.02 |
| Finlandia | 6 | 0.02 |
| Noruega | 6 | 0.02 |
| Costa Rica | 5 | 0.01 |
| Guatemala | 5 | 0.01 |
| Líbano | 5 | 0.01 |
| Dinamarca | 4 | 0.01 |
| Eslovenia | 4 | 0.01 |
| Hungría | 4 | 0.01 |
| Irán | 4 | 0.01 |
| Kenia | 4 | 0.01 |
| Moldavia | 4 | 0.01 |
| Angola | 3 | 0.01 |
| Burkina Faso | 3 | 0.01 |
| Canadá | 3 | 0.01 |
| Eritrea | 3 | 0.01 |
| Panamá | 3 | 0.01 |
| Sahara Occidental | 3 | 0.01 |
| Serbia | 3 | 0.01 |
| Afganistán | 2 | 0.01 |
| Arabia Saudita | 2 | 0.01 |
| Armenia | 2 | 0.01 |
| Congo | 2 | 0.01 |
| Gibraltar | 2 | 0.01 |
| Indonesia | 2 | 0.01 |
| Jordania | 2 | 0.01 |
| Luxemburgo | 2 | 0.01 |
| Palestina | 2 | 0.01 |
| Sierra Leona | 2 | 0.01 |
| Sri Lanka | 2 | 0.01 |
| Andorra | 1 | 0.00 |
| Australia | 1 | 0.00 |
| Austria | 1 | 0.00 |
| Belice | 1 | 0.00 |
| Benin | 1 | 0.00 |
| Cabo Verde | 1 | 0.00 |





Dirección General de Salud Pública y Ordenación Farmacéutica

| País de origen | n | Porcentaje |
|------------------------|----------|-------------------|
| Chipre | 1 | 0.00 |
| Comoras | 1 | 0.00 |
| Croacia | 1 | 0.00 |
| Emiratos Arabes Unidos | 1 | 0.00 |
| Gabón | 1 | 0.00 |
| Haití | 1 | 0.00 |
| Irak | 1 | 0.00 |
| Mozambique | 1 | 0.00 |
| Níger | 1 | 0.00 |
| República Checa | 1 | 0.00 |
| Sudán | 1 | 0.00 |
| Togo | 1 | 0.00 |
| Turquía | 1 | 0.00 |
| Vietnam | 1 | 0.00 |
| Yemen | 1 | 0.00 |

CARACTERÍSTICAS CLÍNICAS DE LOS CASOS CONFIRMADOS

HOSPITALIZACIÓN:

- Se han notificado 7333 casos confirmados hospitalizados, lo que supone un 20.56% del total de casos confirmados.

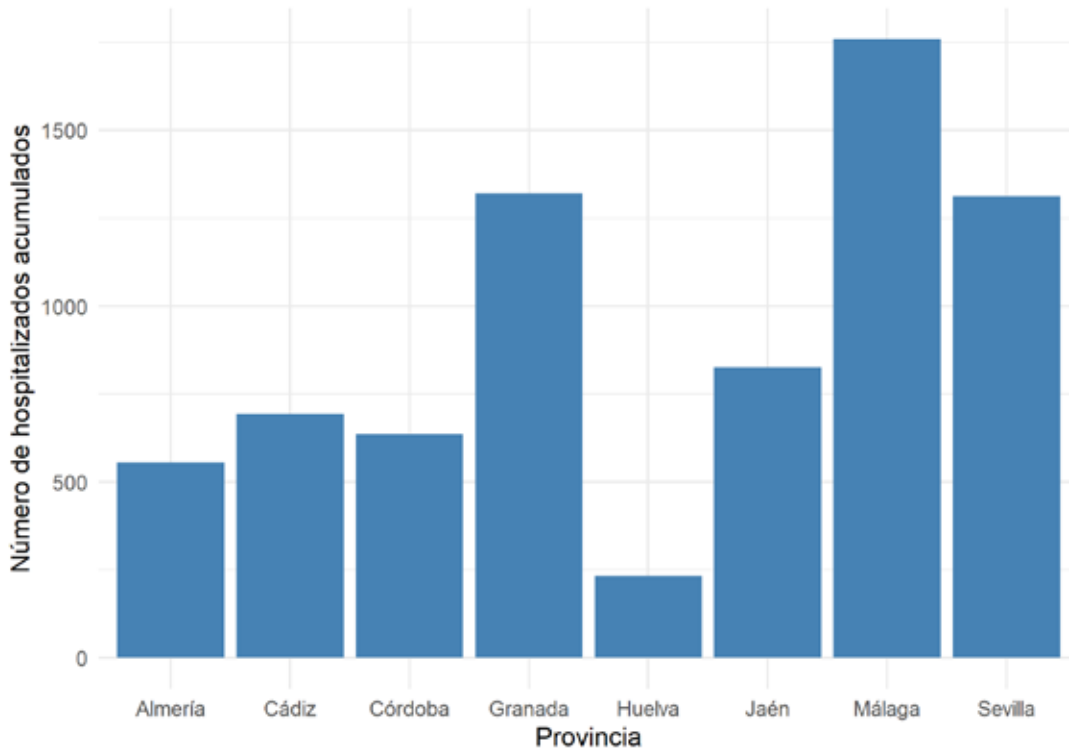
| Casos confirmados con hospitalización | n | Porcentaje |
|--|----------|-------------------|
| No | 28331 | 79.4 |
| Sí | 7333 | 20.6 |
| Total | 35664 | 100.0 |





Dirección General de Salud Pública y Ordenación Farmacéutica

Casos confirmados hospitalizados acumulados por provincia



Fuente: Sistema de Vigilancia Epidemiológica de Andalucía (SVEA)

Tablas de casos hospitalizados acumulados por provincia:

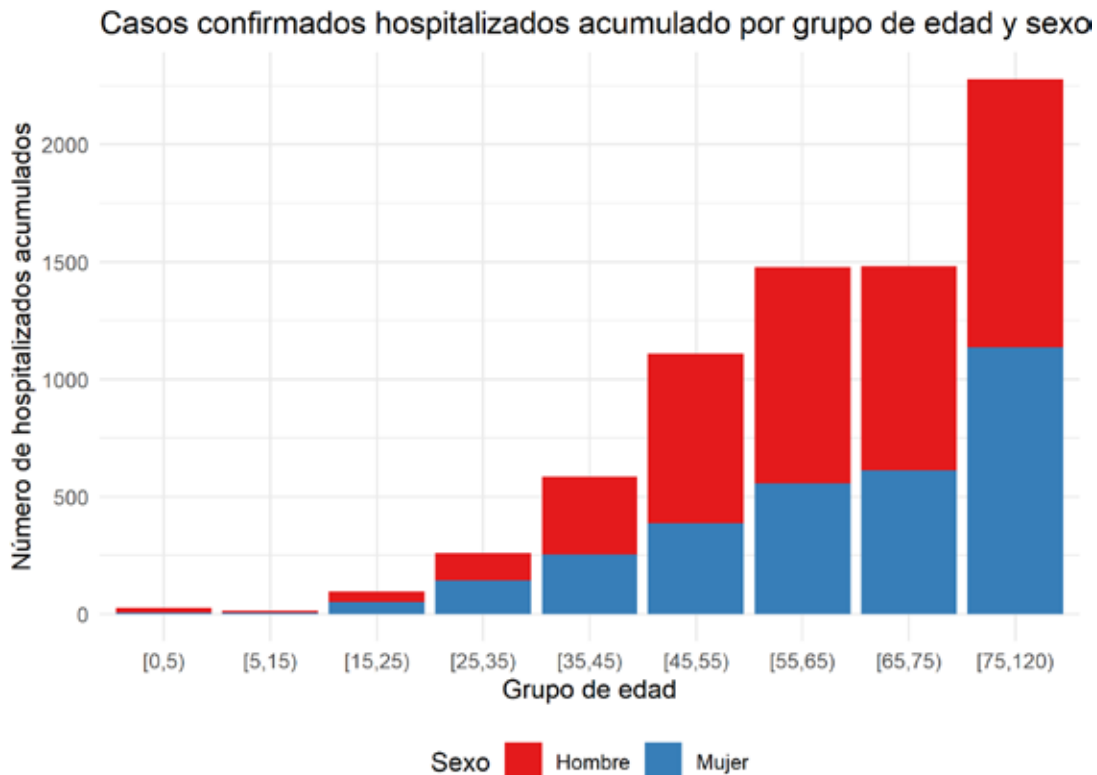
| Provincia | n | Porcentaje |
|-----------|------|------------|
| Almería | 556 | 7.6 |
| Cádiz | 692 | 9.4 |
| Córdoba | 635 | 8.7 |
| Granada | 1320 | 18.0 |
| Huelva | 233 | 3.2 |
| Jaén | 825 | 11.3 |
| Málaga | 1759 | 24.0 |
| Sevilla | 1313 | 17.9 |
| Total | 7333 | 100.1 |





Dirección General de Salud Pública y Ordenación Farmacéutica

Gráfico de casos confirmados hospitalizados acumulados por grupo de edad y sexo:



Fuente: Sistema de Vigilancia Epidemiológica de Andalucía (SVEA)

Tabla de casos acumulados hospitalizados por grupo de edad y sexo:

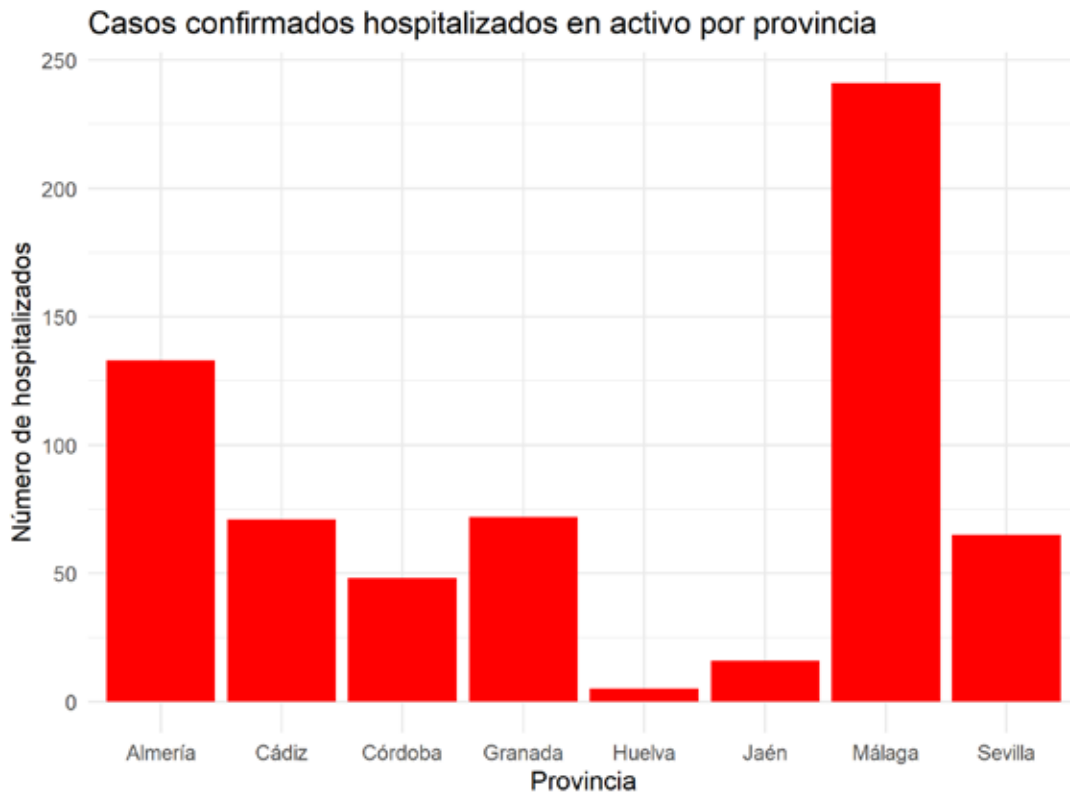
| Grupo de edad | Hombre | Mujer | Total |
|---------------|--------|-------|-------|
| [0,5) | 19 | 7 | 26 |
| [5,15) | 7 | 7 | 14 |
| [15,25) | 47 | 49 | 96 |
| [25,35) | 116 | 144 | 260 |
| [35,45) | 331 | 254 | 585 |
| [45,55) | 721 | 388 | 1109 |
| [55,65) | 921 | 557 | 1478 |
| [65,75) | 872 | 611 | 1483 |
| [75,120) | 1144 | 1135 | 2279 |
| Total | 4178 | 3152 | 7330 |





Dirección General de Salud Pública y Ordenación Farmacéutica

Gráfico de casos confirmados hospitalizados en activo por provincia:



Fuente: Sistema de Vigilancia Epidemiológica de Andalucía (SVEA)

Tabla de casos confirmados hospitalizados en activo por provincia:

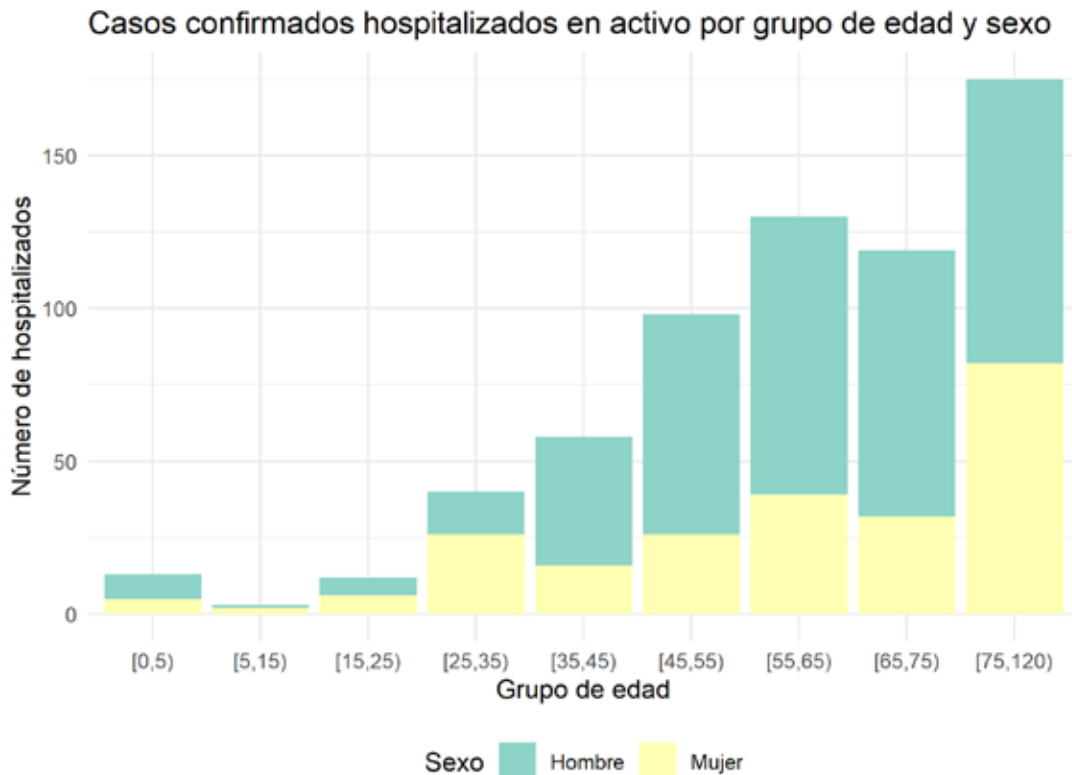
| Provincia | n | Porcentaje |
|-----------|-----|------------|
| Almería | 133 | 20.4 |
| Cádiz | 71 | 10.9 |
| Córdoba | 48 | 7.4 |
| Granada | 72 | 11.1 |
| Huelva | 5 | 0.8 |
| Jaén | 16 | 2.5 |
| Málaga | 241 | 37.0 |
| Sevilla | 65 | 10.0 |
| Total | 651 | 100.1 |





Dirección General de Salud Pública y Ordenación Farmacéutica

Gráfico de casos confirmados hospitalizados en activo por grupo de edad y sexo:



Fuente: Sistema de Vigilancia Epidemiológica de Andalucía (SVEA)

Tabla de casos confirmados hospitalizados activos por grupo de edad y sexo:

| Grupo de edad | Hombre | Mujer | Total |
|---------------|------------|------------|------------|
| [0,5) | 8 | 5 | 13 |
| [5,15) | 1 | 2 | 3 |
| [15,25) | 6 | 6 | 12 |
| [25,35) | 14 | 26 | 40 |
| [35,45) | 42 | 16 | 58 |
| [45,55) | 72 | 26 | 98 |
| [55,65) | 91 | 39 | 130 |
| [65,75) | 87 | 32 | 119 |
| [75,120) | 93 | 82 | 175 |
| Total | 414 | 234 | 648 |



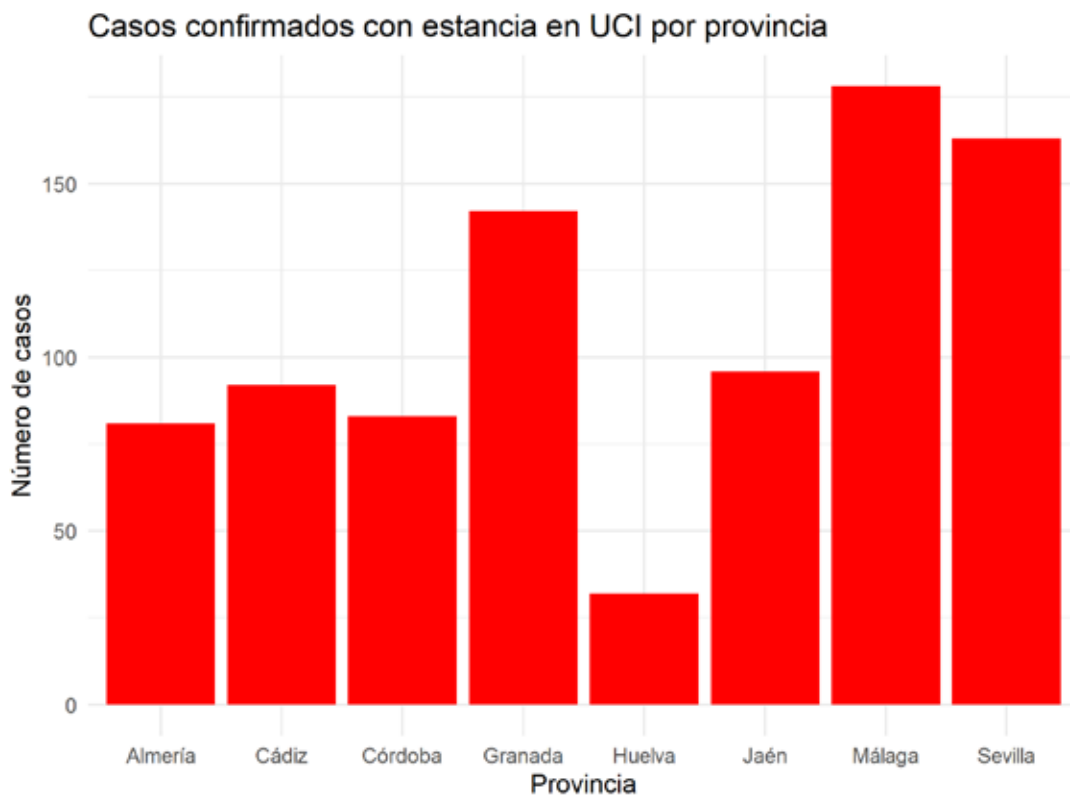


Dirección General de Salud Pública y Ordenación Farmacéutica

ESTANCIA EN UCI

- Se han notificado 867 casos confirmados hospitalizados con estancia en UCI.

Gráfico de casos confirmados con estancia en UCI por provincia:



Fuente: Sistema de Vigilancia Epidemiológica de Andalucía (SVEA)

Tabla de casos confirmados con estancia en UCI por provincia:

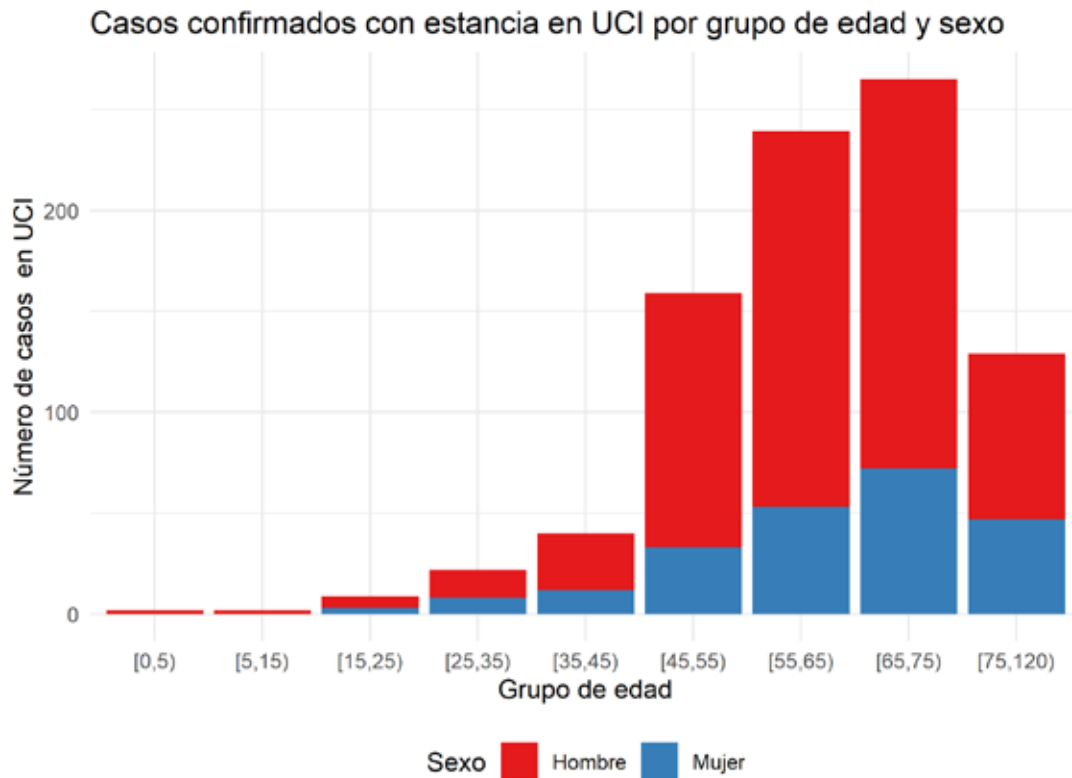
| Provincia | n | Porcentaje |
|-----------|-----|------------|
| Almería | 81 | 9.3 |
| Cádiz | 92 | 10.6 |
| Córdoba | 83 | 9.6 |
| Granada | 142 | 16.4 |
| Huelva | 32 | 3.7 |
| Jaén | 96 | 11.1 |
| Málaga | 178 | 20.5 |
| Sevilla | 163 | 18.8 |
| Total | 867 | 100.0 |





Dirección General de Salud Pública y Ordenación Farmacéutica

Gráfico de casos confirmados con estancia UCI por grupo de edad y sexo:



Fuente: Sistema de Vigilancia Epidemiológica de Andalucía (SVEA)

Tabla de casos con estancia en UCI por grupo edad y sexo

| Grupo de edad | Hombre | Mujer | Total |
|---------------|------------|------------|------------|
| [0,5) | 2 | 0 | 2 |
| [5,15) | 2 | 0 | 2 |
| [15,25) | 6 | 3 | 9 |
| [25,35) | 14 | 8 | 22 |
| [35,45) | 28 | 12 | 40 |
| [45,55) | 126 | 33 | 159 |
| [55,65) | 186 | 53 | 239 |
| [65,75) | 193 | 72 | 265 |
| [75,120) | 82 | 47 | 129 |
| Total | 639 | 228 | 867 |

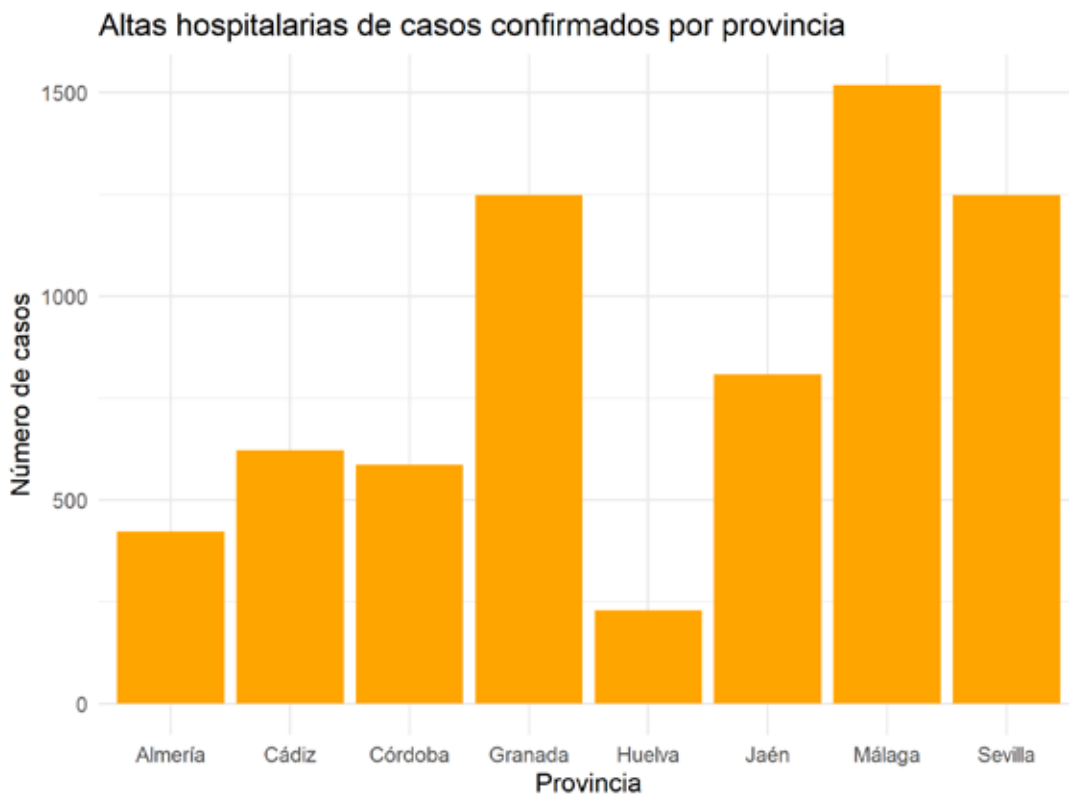




Dirección General de Salud Pública y Ordenación Farmacéutica

ALTAS HOSPITALARIAS DE CASOS CONFIRMADOS

Gráfico de altas hospitalarias por provincia:



Fuente: Sistema de Vigilancia Epidemiológica de Andalucía (SVEA)

Altas hospitalarias de casos confirmados por provincia:

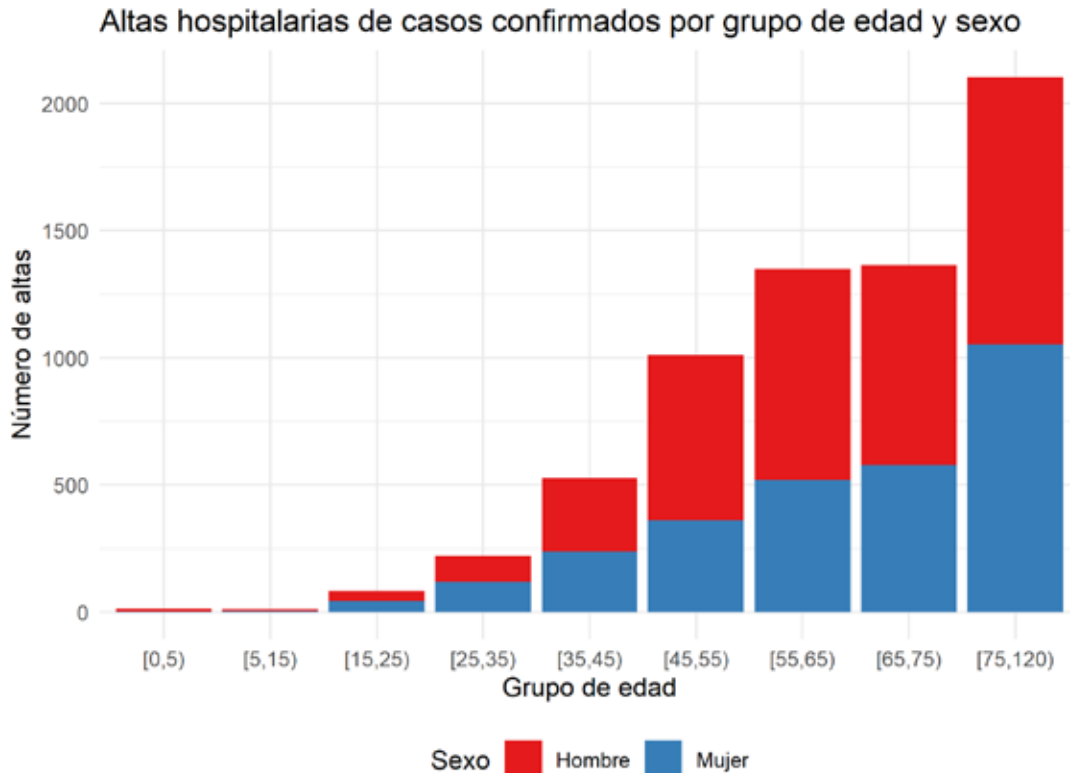
| Provincia | n | Porcentaje |
|-----------|------|------------|
| Almería | 423 | 6.3 |
| Cádiz | 621 | 9.3 |
| Córdoba | 587 | 8.8 |
| Granada | 1248 | 18.7 |
| Huelva | 228 | 3.4 |
| Jaén | 809 | 12.1 |
| Málaga | 1518 | 22.7 |
| Sevilla | 1248 | 18.7 |
| Total | 6682 | 100.0 |





Dirección General de Salud Pública y Ordenación Farmacéutica

Gráfico de casos confirmados con alta hospitalaria por grupo de edad y sexo:



Fuente: Sistema de Vigilancia Epidemiológica de Andalucía (SVEA)

Altas hospitalarias de casos confirmados por grupo edad y sexo:

| Grupo de edad | Hombre | Mujer | Total |
|---------------|-------------|-------------|-------------|
| [0,5) | 11 | 2 | 13 |
| [5,15) | 6 | 5 | 11 |
| [15,25) | 41 | 43 | 84 |
| [25,35) | 102 | 118 | 220 |
| [35,45) | 289 | 238 | 527 |
| [45,55) | 649 | 362 | 1011 |
| [55,65) | 830 | 518 | 1348 |
| [65,75) | 785 | 579 | 1364 |
| [75,120) | 1051 | 1053 | 2104 |
| Total | 3764 | 2918 | 6682 |





Dirección General de Salud Pública y Ordenación Farmacéutica

Altas hospitalarias de casos confirmados excluyendo fallecidos por provincia

| Provincia | n | Porcentaje |
|-----------|------|------------|
| Almería | 363 | 6.7 |
| Cádiz | 468 | 8.7 |
| Córdoba | 496 | 9.2 |
| Granada | 984 | 18.2 |
| Huelva | 180 | 3.3 |
| Jaén | 638 | 11.8 |
| Málaga | 1258 | 23.3 |
| Sevilla | 1020 | 18.9 |
| Total | 5407 | 100.1 |

Altas hospitalarias de casos confirmados excluyendo fallecidos por grupo edad y sexo

| Grupo de edad | Hombre | Mujer | Total |
|---------------|--------|-------|-------|
| [0,5) | 11 | 2 | 13 |
| [5,15) | 6 | 5 | 11 |
| [15,25) | 37 | 43 | 80 |
| [25,35) | 98 | 116 | 214 |
| [35,45) | 282 | 234 | 516 |
| [45,55) | 609 | 354 | 963 |
| [55,65) | 731 | 481 | 1212 |
| [65,75) | 624 | 502 | 1126 |
| [75,120) | 601 | 671 | 1272 |
| Total | 2999 | 2408 | 5407 |

EVOLUCIÓN DE LOS CASOS CONFIRMADOS

| Evolución | n | Porcentaje |
|--------------------------|-------|------------|
| Curación sin secuelas | 17776 | 49.8 |
| Provisional-Favorable | 15353 | 43.0 |
| Defunción | 1515 | 4.2 |
| Desconocido | 608 | 1.7 |
| Curación con secuelas | 280 | 0.8 |
| Provisional-Desfavorable | 132 | 0.4 |
| Total | 35664 | 99.9 |

CASOS CONFIRMADOS RECUPERADOS

| Provincia | n |
|-----------|-------|
| Almería | 1602 |
| Cádiz | 1790 |
| Córdoba | 1826 |
| Granada | 3040 |
| Huelva | 504 |
| Jaén | 1914 |
| Málaga | 4284 |
| Sevilla | 3096 |
| Total | 18056 |



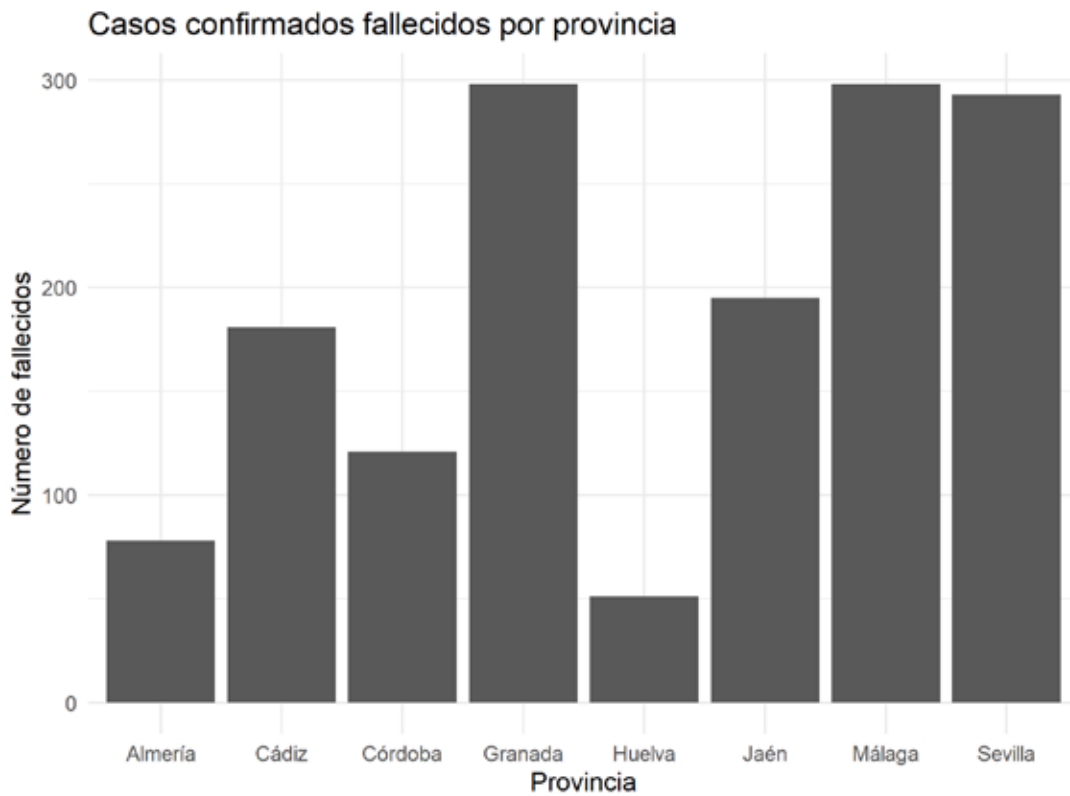


Dirección General de Salud Pública y Ordenación Farmacéutica

LETALIDAD

- Casos confirmados fallecidos: 1515
- Letalidad: 4.25 %

Gráfico de casos confirmados fallecidos por provincia



Fuente: Sistema de Vigilancia Epidemiológica de Andalucía (SVEA)

Tabla de casos confirmados fallecidos por provincia:

| Provincia | n | Porcentaje |
|-----------|-----|------------|
| Almería | 78 | 5.1 |
| Cádiz | 181 | 11.9 |
| Córdoba | 121 | 8.0 |
| Granada | 298 | 19.7 |
| Huelva | 51 | 3.4 |
| Jaén | 195 | 12.9 |





Dirección General de Salud Pública y Ordenación Farmacéutica

| Provincia | n | Porcentaje |
|-----------|------|------------|
| Málaga | 298 | 19.7 |
| Sevilla | 293 | 19.3 |
| Total | 1515 | 100.0 |

Gráfico de casos confirmados fallecidos por grupo de edad y sexo



Tabla de casos confirmados fallecidos por grupo de edad y sexo:

| Grupo de edad | Hombre | Mujer | Total |
|---------------|--------|-------|-------|
| [15,25) | 4 | 0 | 4 |
| [25,35) | 4 | 2 | 6 |
| [35,45) | 7 | 4 | 11 |
| [45,55) | 42 | 8 | 50 |
| [55,65) | 104 | 41 | 145 |
| [65,75) | 169 | 82 | 251 |
| [75,120) | 522 | 526 | 1048 |
| Total | 852 | 663 | 1515 |





Dirección General de Salud Pública y Ordenación Farmacéutica

CASOS CONFIRMADOS INSTITUCIONALIZADOS

- Se han notificado 3401 casos confirmados institucionalizados.

Tabla de casos confirmados institucionalizados y fallecidos institucionalizados:

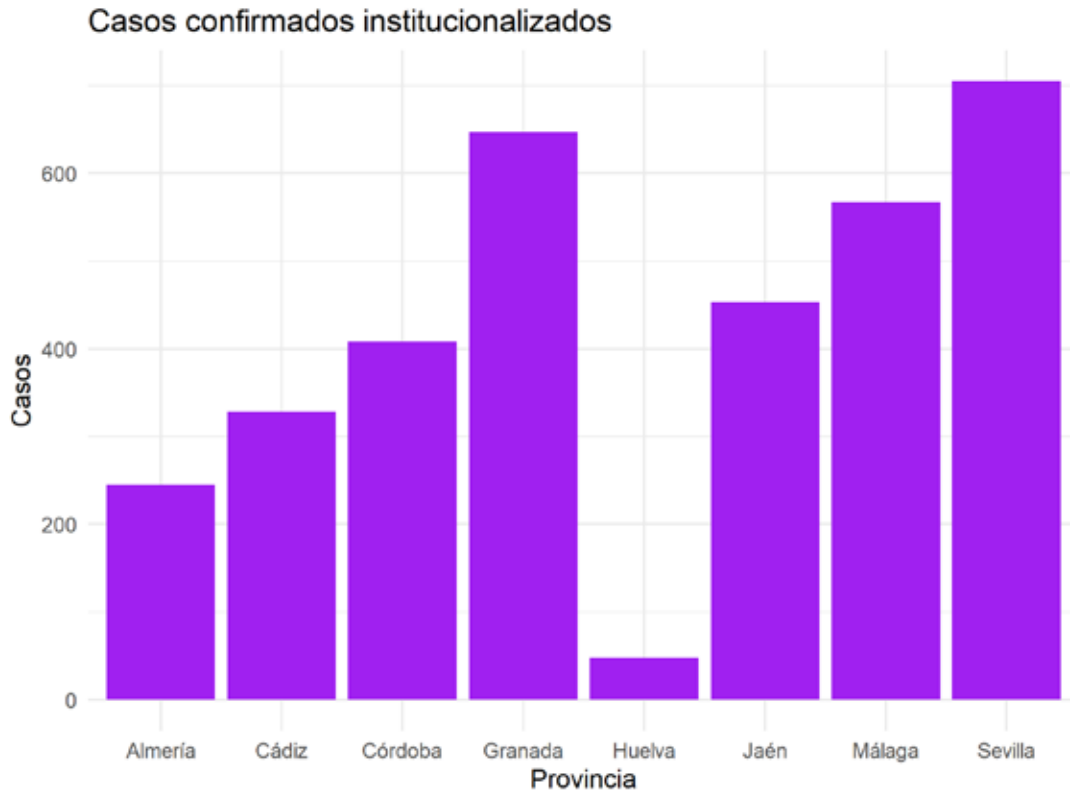
| Provincia | Residencias de mayores | Otro tipo de institución | Fallecidos Residencias de mayores | Fallecidos Otro tipo de institución |
|-----------|------------------------|--------------------------|-----------------------------------|-------------------------------------|
| Almería | 196 | 49 | 22 | 0 |
| Cádiz | 305 | 23 | 78 | 0 |
| Córdoba | 376 | 32 | 68 | 2 |
| Granada | 523 | 124 | 122 | 5 |
| Huelva | 39 | 9 | 8 | 3 |
| Jaén | 355 | 98 | 60 | 6 |
| Málaga | 382 | 185 | 59 | 13 |
| Sevilla | 631 | 74 | 149 | 0 |
| Total | 2807 | 594 | 566 | 29 |





Dirección General de Salud Pública y Ordenación Farmacéutica

Gráfico de casos confirmados institucionalizados por provincia:



Fuente: Sistema de Vigilancia Epidemiológica de Andalucía (SVEA)

Tabla de casos confirmados institucionalizados por provincia:

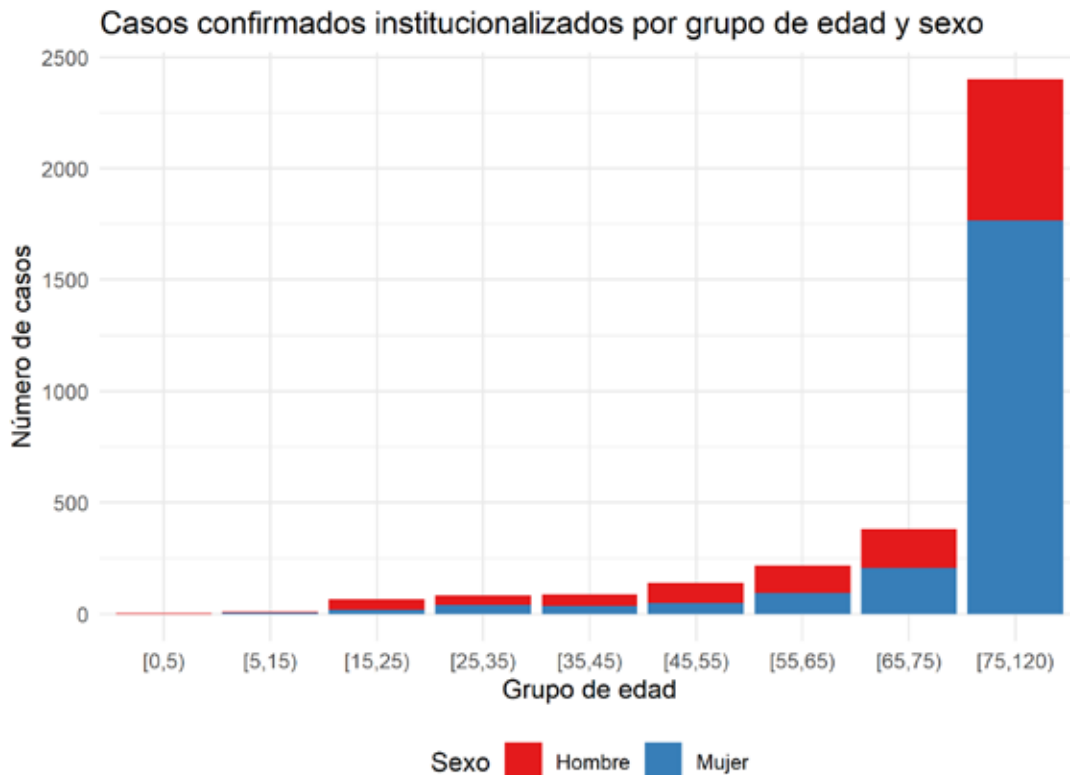
| Provincia | n | Porcentaje |
|-----------|------|------------|
| Almería | 245 | 7.2 |
| Cádiz | 328 | 9.6 |
| Córdoba | 408 | 12.0 |
| Granada | 647 | 19.0 |
| Huelva | 48 | 1.4 |
| Jaén | 453 | 13.3 |
| Málaga | 567 | 16.7 |
| Sevilla | 705 | 20.7 |
| Total | 3401 | 99.9 |





Dirección General de Salud Pública y Ordenación Farmacéutica

Gráfico de casos confirmados institucionalizados por grupo de edad y sexo:



Fuente: Sistema de Vigilancia Epidemiológica de Andalucía (SVEA)

Tabla casos institucionalizados por grupo de edad y sexo:

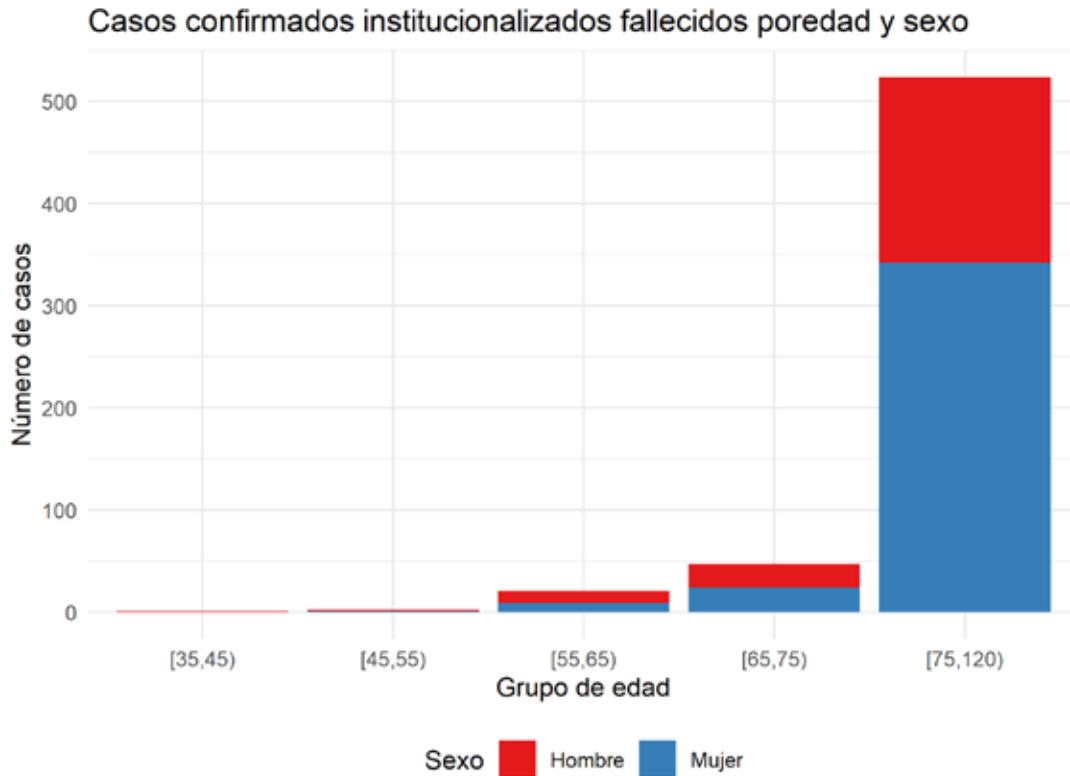
| Grupo de edad | Hombre | Mujer | Total |
|---------------|--------|-------|-------|
| [0,5) | 6 | 0 | 6 |
| [5,15) | 2 | 7 | 9 |
| [15,25) | 47 | 20 | 67 |
| [25,35) | 44 | 39 | 83 |
| [35,45) | 51 | 37 | 88 |
| [45,55) | 91 | 49 | 140 |
| [55,65) | 124 | 96 | 220 |
| [65,75) | 177 | 206 | 383 |
| [75,120) | 636 | 1765 | 2401 |
| Total | 1178 | 2219 | 3397 |





Dirección General de Salud Pública y Ordenación Farmacéutica

Gráfico de casos confirmados institucionalizados fallecidos por grupo de edad y sexo:



Fuente: Sistema de Vigilancia Epidemiológica de Andalucía (SVEA)

Tabla de casos confirmados institucionalizados fallecidos por grupo de edad y sexo:

| Grupo de edad | Hombre | Mujer | Total |
|---------------|--------|-------|-------|
| [35,45) | 1 | 0 | 1 |
| [45,55) | 1 | 1 | 2 |
| [55,65) | 12 | 9 | 21 |
| [65,75) | 23 | 24 | 47 |
| [75,120) | 182 | 342 | 524 |
| Total | 219 | 376 | 595 |





Dirección General de Salud Pública y Ordenación Farmacéutica

Gráfico de casos confirmados institucionalizados fallecidos por provincia:



Fuente: Sistema de Vigilancia Epidemiológica de Andalucía (SVEA)

Tabla de casos confirmados institucionalizados fallecidos por provincia:

| Provincia | n | Porcentaje |
|-----------|-----|------------|
| Almería | 22 | 3.7 |
| Cádiz | 78 | 13.1 |
| Córdoba | 70 | 11.8 |
| Granada | 127 | 21.3 |
| Huelva | 11 | 1.8 |
| Jaén | 66 | 11.1 |
| Málaga | 72 | 12.1 |
| Sevilla | 149 | 25.0 |
| Total | 595 | 99.9 |





Dirección General de Salud Pública y Ordenación Farmacéutica

CASOS CONFIRMADOS EN PROFESIONALES SANITARIOS O SOCIO-SANITARIOS:

- Se han notificado 5742 casos confirmados en profesionales sanitarios o socio-sanitarios.

Tabla de casos confirmados en profesionales sanitarios o socio-sanitarios por provincia:

| Provincia | No sanitario en centro sanitario | No sanitario en centro sociosanitario | Sanitario en centro sanitario | Sanitario en centro sociosanitario | Sanitario en otro centro | Total | Fallecidos | Curados |
|-----------|----------------------------------|---------------------------------------|-------------------------------|------------------------------------|--------------------------|-------|------------|---------|
| Almería | 22 | 38 | 160 | 47 | 4 | 271 | 0 | 190 |
| Cádiz | 37 | 27 | 342 | 72 | 6 | 484 | 3 | 436 |
| Córdoba | 55 | 52 | 326 | 113 | 1 | 547 | 1 | 524 |
| Granada | 127 | 134 | 826 | 212 | 7 | 1306 | 1 | 1247 |
| Huelva | 18 | 8 | 112 | 14 | 2 | 154 | 0 | 142 |
| Jaén | 50 | 60 | 402 | 100 | 7 | 619 | 4 | 600 |
| Málaga | 85 | 93 | 991 | 150 | 20 | 1339 | 0 | 1245 |
| Sevilla | 81 | 61 | 696 | 167 | 17 | 1022 | 2 | 956 |
| Total | 475 | 473 | 3855 | 875 | 64 | 5742 | 11 | 5340 |

Tabla de casos confirmados por tipo de profesional:

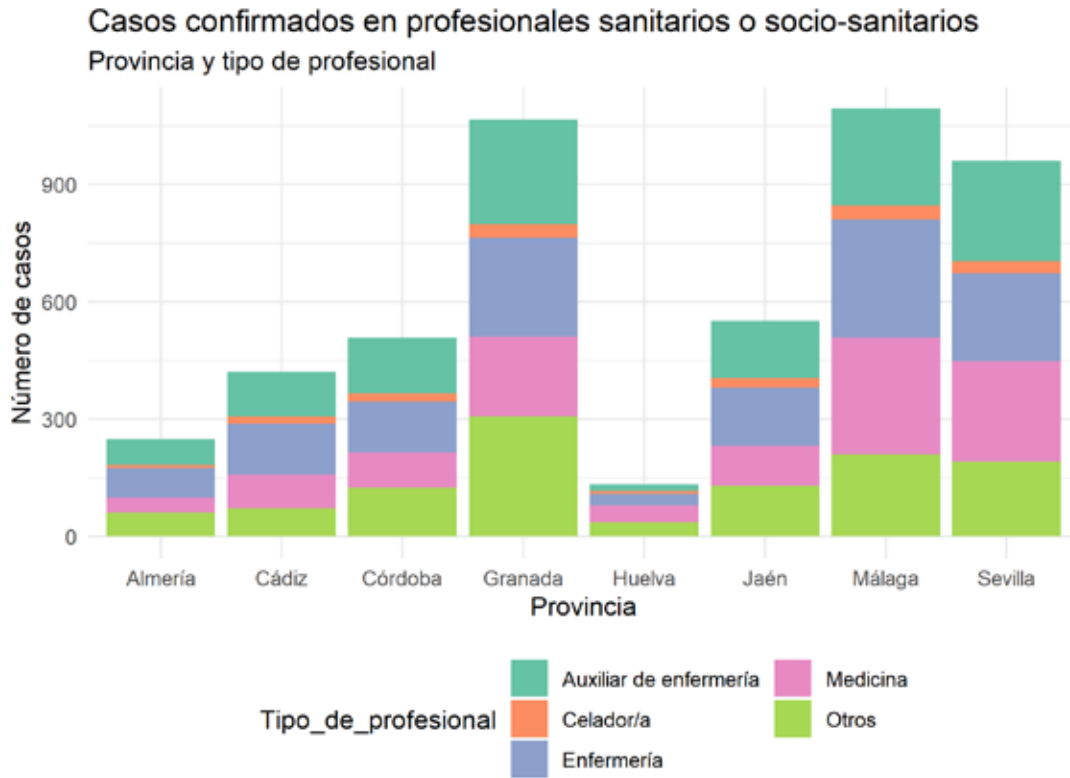
| Tipo de profesional | n | Porcentaje |
|------------------------|------|------------|
| Enfermería | 1295 | 22.6 |
| Auxiliar de enfermería | 1260 | 21.9 |
| Otros | 1132 | 19.7 |
| Medicina | 1121 | 19.5 |
| NA | 755 | 13.1 |
| Celador/a | 179 | 3.1 |
| Total | 5742 | 99.9 |





Dirección General de Salud Pública y Ordenación Farmacéutica

Gráficos de casos confirmados en profesionales sanitarios o socio-sanitarios por provincia:



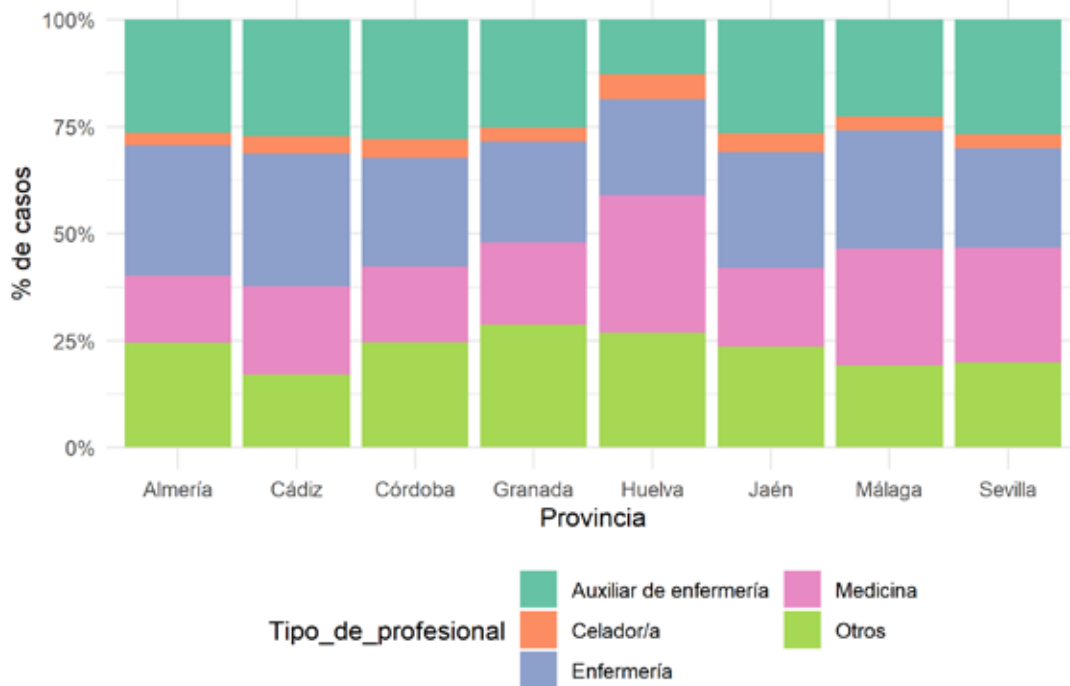
Fuente: Sistema de Vigilancia Epidemiológica de Andalucía (SVEA)





Dirección General de Salud Pública y Ordenación Farmacéutica

Casos confirmados en profesionales sanitarios o socio-sanitarios Provincia y tipo de profesional



Fuente: Sistema de Vigilancia Epidemiológica de Andalucía (SVEA)

Casos confirmados en profesionales sanitario o socio-sanitario por provincia:

| Provincia | n | Porcentaje |
|-----------|------|------------|
| Almería | 271 | 4.7 |
| Cádiz | 484 | 8.4 |
| Córdoba | 547 | 9.5 |
| Granada | 1306 | 22.7 |
| Huelva | 154 | 2.7 |
| Jaén | 619 | 10.8 |
| Málaga | 1339 | 23.3 |
| Sevilla | 1022 | 17.8 |
| Total | 5742 | 99.9 |



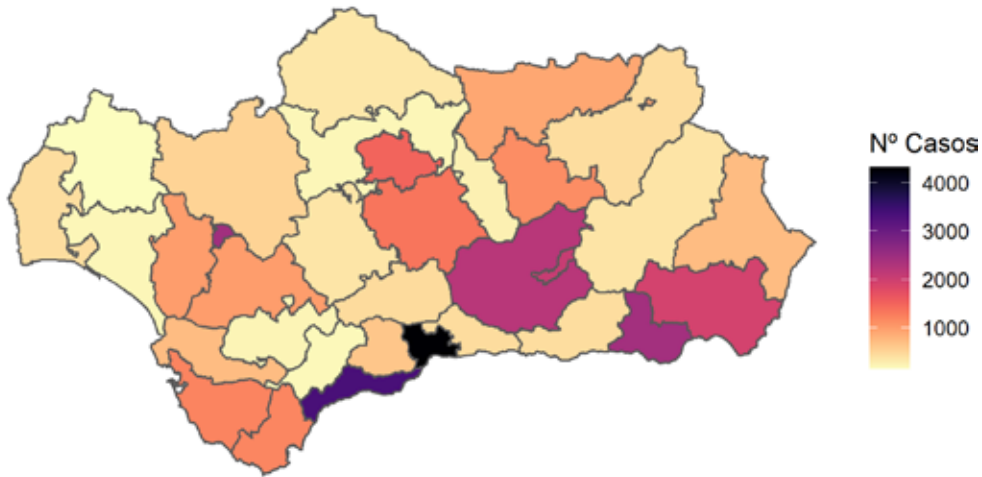


Dirección General de Salud Pública y Ordenación Farmacéutica

MAPAS

MAPA: Casos confirmados por distrito :

Distribución casos confirmados COVID-19 por Distrito



Fuente: Sistema de Vigilancia Epidemiológica de Andalucía (SVEA)



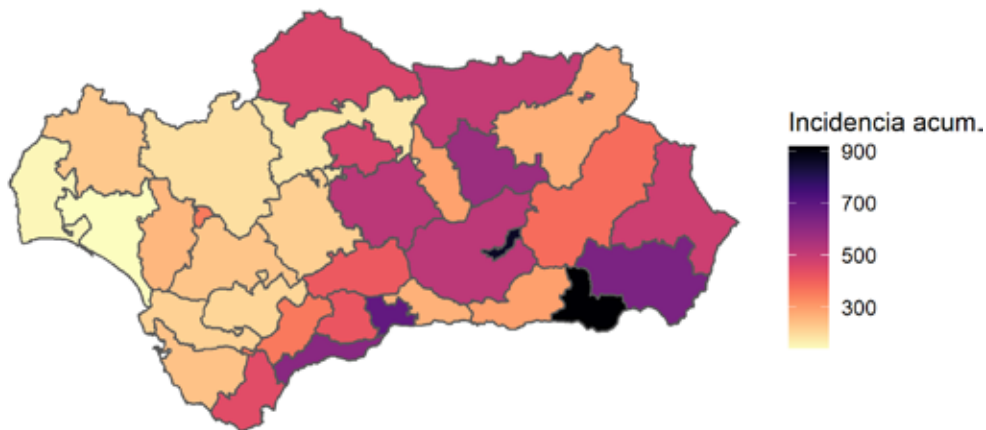


Dirección General de Salud Pública y Ordenación Farmacéutica

MAPA: Incidencia acumulada por distrito.

Distribución casos COVID-19 por Distrito

Incidencia acumulada x 100.000 habitantes



Fuente: Sistema de Vigilancia Epidemiológica de Andalucía (SVEA)

| Provincia | Distrito | Casos | Poblacion | Incidencia_acumulada |
|-----------|--------------------------|-------|-----------|----------------------|
| Almería | Poniente de Almería | 2428 | 265153 | 915.70 |
| Granada | Granada | 2063 | 239149 | 862.64 |
| Málaga | Málaga | 4318 | 628045 | 687.53 |
| Almería | Almería | 1931 | 301623 | 640.20 |
| Málaga | Costa del Sol | 3350 | 546811 | 612.64 |
| Jaén | Jaén | 1139 | 197150 | 577.73 |
| Córdoba | Córdoba Sur | 1358 | 261145 | 520.02 |
| Granada | Metropolitano de Granada | 2216 | 428657 | 516.96 |
| Jaén | Jaén Norte | 919 | 182943 | 502.34 |
| Almería | Levante-Alto Almanzora | 732 | 150044 | 487.86 |
| Córdoba | Córdoba | 1513 | 325701 | 464.54 |
| Córdoba | Córdoba Norte | 348 | 75582 | 460.43 |
| Cádiz | Campo de Gibraltar | 1204 | 270879 | 444.48 |
| Málaga | Valle del Guadalhorce | 647 | 153276 | 422.11 |
| Málaga | La Vega | 456 | 110237 | 413.65 |
| Granada | Granada Nordeste | 372 | 98043 | 379.43 |
| Málaga | Serranía | 198 | 55247 | 358.39 |
| Sevilla | Sevilla | 2439 | 688592 | 354.20 |
| Granada | Granada Sur | 440 | 148829 | 295.64 |





Dirección General de Salud Pública y Ordenación Farmacéutica

| Provincia | Distrito | Casos | Poblacion | Incidencia_acumulada |
|-----------|-----------------------------------|-------|-----------|----------------------|
| Jaén | Jaén Sur | 266 | 90904 | 292.62 |
| Jaén | Jaen Nordeste | 440 | 162567 | 270.66 |
| Málaga | Axarquía | 451 | 168169 | 268.18 |
| Sevilla | Aljarafe | 1002 | 388572 | 257.87 |
| Cádiz | Bahía de Cádiz-La Janda | 1224 | 512524 | 238.82 |
| Sevilla | Sevilla Sur | 1002 | 426417 | 234.98 |
| Huelva | Sierra de Huelva-Andévalo Central | 155 | 67571 | 229.39 |
| Sevilla | Sevilla Este | 369 | 169515 | 217.68 |
| Cádiz | Jerez-Costa Noroeste | 731 | 341111 | 214.30 |
| Cádiz | Sierra de Cádiz | 240 | 115641 | 207.54 |
| Sevilla | Sevilla Norte | 531 | 276764 | 191.86 |
| Córdoba | Guadalquivir | 221 | 124207 | 177.93 |
| Huelva | Huelva-Costa | 440 | 288115 | 152.72 |
| Huelva | Condado-Campiña | 220 | 155057 | 141.88 |

Tabla de casos por provincia e incidencia acumulada por 100.000 habitantes.

| Provincia | Casos | Poblacion | Incidencia_acumulada |
|-----------|-------|-----------|----------------------|
| Almería | 5129 | 716820 | 715.52 |
| Málaga | 9497 | 1661785 | 571.49 |
| Granada | 5126 | 914678 | 560.42 |
| Córdoba | 3445 | 786635 | 437.94 |
| Jaén | 2769 | 633564 | 437.05 |
| Cádiz | 3514 | 1240155 | 283.35 |
| Sevilla | 5361 | 1949860 | 274.94 |
| Huelva | 823 | 510743 | 161.14 |



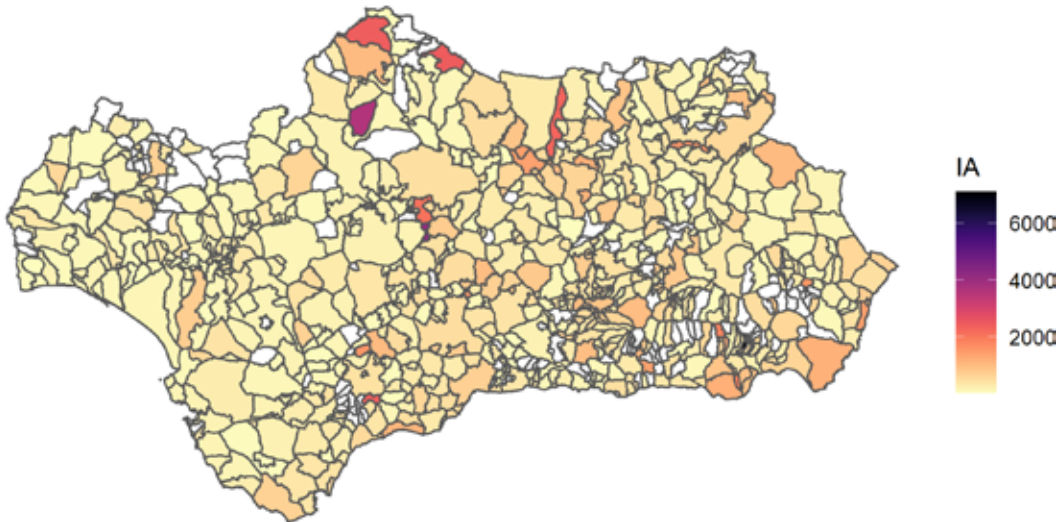


Dirección General de Salud Pública y Ordenación Farmacéutica

MAPA POR MUNICIPIO

Casos confirmados sin municipio: 689

Distribución casos COVID-19 por municipio
Incidencia acumulada x 100.000 habitantes



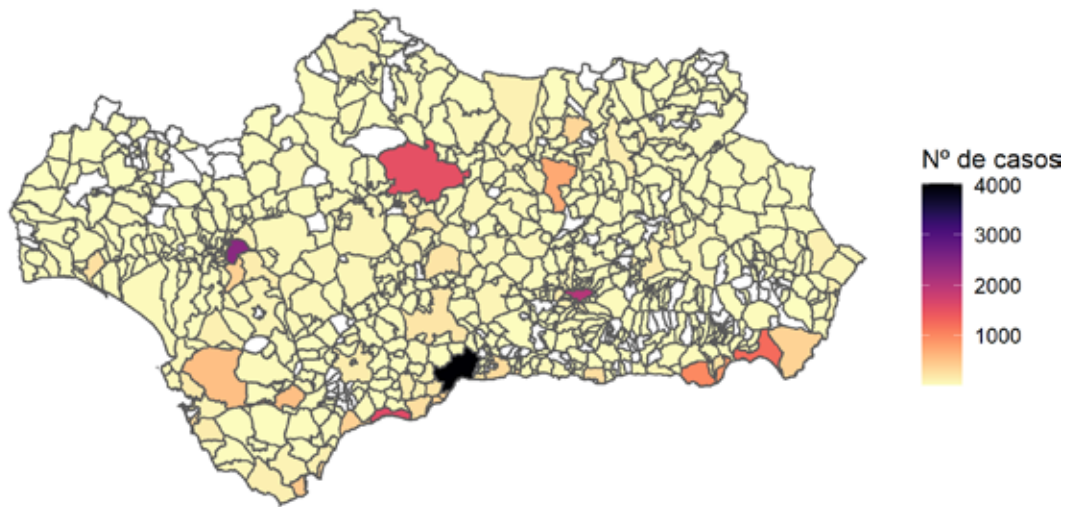
Fuente: Sistema de Vigilancia Epidemiológica de Andalucía (SVEA)





Dirección General de Salud Pública y Ordenación Farmacéutica

Distribución casos COVID-19 por municipio Casos confirmados



Fuente: Sistema de Vigilancia Epidemiológica de Andalucía (SVEA)

Tabla de casos por municipio e incidencia acumulada por 100.000 habitantes.

| Municipio | CODIGOINE | Casos | poblacion | incidencia |
|----------------------|-----------|-------|-----------|------------|
| Abla | 04001 | 1 | 1249 | 80.06 |
| Abrucena | 04002 | 3 | 1202 | 249.58 |
| Adra | 04003 | 83 | 25148 | 330.05 |
| Albánchez | 04004 | 1 | 741 | 134.95 |
| Alboloduy | 04005 | 0 | 616 | 0.00 |
| Albox | 04006 | 43 | 11805 | 364.25 |
| Alcolea | 04007 | 2 | 825 | 242.42 |
| Alcóntar | 04008 | 0 | 505 | 0.00 |
| Alcudia de Monteagud | 04009 | 0 | 152 | 0.00 |
| Alhabia | 04010 | 4 | 671 | 596.13 |
| Alhama de Almería | 04011 | 11 | 3641 | 302.11 |
| Alicún | 04012 | 0 | 206 | 0.00 |
| Almería | 04013 | 1247 | 198533 | 628.11 |
| Almócita | 04014 | 1 | 169 | 591.72 |
| Alsodux | 04015 | 0 | 125 | 0.00 |
| Antas | 04016 | 12 | 3182 | 377.12 |
| Arboleas | 04017 | 10 | 4596 | 217.58 |





Dirección General de Salud Pública y Ordenación Farmacéutica

| Municipio | CODIGOINE | Casos | poblacion | incidencia |
|-------------------------|-----------|-------|-----------|------------|
| Armuña de Almanzora | 04018 | 0 | 302 | 0.00 |
| Bacares | 04019 | 0 | 246 | 0.00 |
| Bayárcal | 04020 | 0 | 317 | 0.00 |
| Bayarque | 04021 | 0 | 215 | 0.00 |
| Bédar | 04022 | 1 | 971 | 102.99 |
| Beires | 04023 | 2 | 110 | 1818.18 |
| Benahadux | 04024 | 19 | 4382 | 433.59 |
| Benitagla | 04026 | 0 | 58 | 0.00 |
| Benizalón | 04027 | 0 | 254 | 0.00 |
| Bentarique | 04028 | 2 | 238 | 840.34 |
| Berja | 04029 | 15 | 12415 | 120.82 |
| Canjáyar | 04030 | 2 | 1214 | 164.74 |
| Cantoria | 04031 | 4 | 3204 | 124.84 |
| Carboneras | 04032 | 18 | 8004 | 224.89 |
| Castro de Filabres | 04033 | 1 | 123 | 813.01 |
| Cóbdar | 04034 | 0 | 171 | 0.00 |
| Cuevas del Almanzora | 04035 | 65 | 14081 | 461.61 |
| Chercos | 04036 | 0 | 278 | 0.00 |
| Chirivel | 04037 | 5 | 1472 | 339.67 |
| Dalías | 04038 | 35 | 4006 | 873.69 |
| Enix | 04041 | 1 | 466 | 214.59 |
| Felix | 04043 | 2 | 628 | 318.47 |
| Fines | 04044 | 3 | 2079 | 144.30 |
| Fiñana | 04045 | 1 | 1994 | 50.15 |
| Fondón | 04046 | 0 | 989 | 0.00 |
| Gádor | 04047 | 9 | 3012 | 298.80 |
| Los Gallardos | 04048 | 3 | 2794 | 107.37 |
| Garrucha | 04049 | 70 | 9212 | 759.88 |
| Gérgal | 04050 | 5 | 1030 | 485.44 |
| Huécija | 04051 | 2 | 480 | 416.67 |
| Huércal de Almería | 04052 | 76 | 17651 | 430.57 |
| Huércal-Overa | 04053 | 114 | 19127 | 596.02 |
| Íllar | 04054 | 28 | 394 | 7106.60 |
| Instinción | 04055 | 1 | 448 | 223.21 |
| Laroya | 04056 | 0 | 192 | 0.00 |
| Láujar de Andarax | 04057 | 9 | 1536 | 585.94 |
| Líjar | 04058 | 6 | 390 | 1538.46 |
| Lubrín | 04059 | 3 | 1477 | 203.11 |
| Lucainena de las Torres | 04060 | 0 | 538 | 0.00 |
| Lúcar | 04061 | 4 | 763 | 524.25 |
| Macael | 04062 | 17 | 5482 | 310.11 |
| María | 04063 | 4 | 1238 | 323.10 |
| Mojácar | 04064 | 91 | 6403 | 1421.21 |
| Nacimiento | 04065 | 0 | 495 | 0.00 |
| Níjar | 04066 | 361 | 30663 | 1177.31 |
| Ohanes | 04067 | 0 | 580 | 0.00 |
| Olula de Castro | 04068 | 0 | 196 | 0.00 |
| Olula del Río | 04069 | 23 | 6210 | 370.37 |
| Oria | 04070 | 2 | 2249 | 88.93 |
| Padules | 04071 | 5 | 410 | 1219.51 |





Dirección General de Salud Pública y Ordenación Farmacéutica

| Municipio | CODIGOINE | Casos | poblacion | incidencia |
|--------------------------|-----------|-------|-----------|------------|
| Partaloa | 04072 | 2 | 1110 | 180.18 |
| Paterna del Río | 04073 | 0 | 371 | 0.00 |
| Pechina | 04074 | 11 | 4037 | 272.48 |
| Pulpí | 04075 | 67 | 10055 | 666.34 |
| Purchena | 04076 | 4 | 1618 | 247.22 |
| Rágol | 04077 | 1 | 316 | 316.46 |
| Rioja | 04078 | 0 | 1417 | 0.00 |
| Roquetas de Mar | 04079 | 857 | 96800 | 885.33 |
| Santa Cruz de Marchena | 04080 | 0 | 208 | 0.00 |
| Santa Fe de Mondújar | 04081 | 0 | 452 | 0.00 |
| Senés | 04082 | 0 | 295 | 0.00 |
| Serón | 04083 | 2 | 2041 | 97.99 |
| Sierro | 04084 | 1 | 381 | 262.47 |
| Somontín | 04085 | 0 | 446 | 0.00 |
| Sorbas | 04086 | 2 | 2388 | 83.75 |
| Sufí | 04087 | 0 | 204 | 0.00 |
| Tabernas | 04088 | 22 | 3688 | 596.53 |
| Taberno | 04089 | 1 | 925 | 108.11 |
| Tahal | 04090 | 0 | 362 | 0.00 |
| Terque | 04091 | 23 | 377 | 6100.80 |
| Tíjola | 04092 | 6 | 3541 | 169.44 |
| Turre | 04093 | 15 | 3549 | 422.65 |
| Turrillas | 04094 | 0 | 240 | 0.00 |
| Uleila del Campo | 04095 | 5 | 833 | 600.24 |
| Urrácal | 04096 | 1 | 350 | 285.71 |
| Velesique | 04097 | 0 | 242 | 0.00 |
| Vélez-Blanco | 04098 | 3 | 1904 | 157.56 |
| Vélez-Rubio | 04099 | 9 | 6555 | 137.30 |
| Vera | 04100 | 119 | 16452 | 723.32 |
| Viator | 04101 | 15 | 5885 | 254.89 |
| Vícar | 04102 | 241 | 26028 | 925.93 |
| Zurgena | 04103 | 8 | 3005 | 266.22 |
| Las Tres Villas | 04901 | 2 | 568 | 352.11 |
| El Ejido | 04902 | 988 | 83594 | 1181.90 |
| La Mojonera | 04903 | 171 | 9021 | 1895.58 |
| Balanegra | 04904 | 13 | 3009 | 432.04 |
| Alcalá de los Gazules | 11001 | 10 | 5219 | 191.61 |
| Alcalá del Valle | 11002 | 79 | 5046 | 1565.60 |
| Algar | 11003 | 2 | 1413 | 141.54 |
| Algeciras | 11004 | 452 | 121957 | 370.62 |
| Algodonales | 11005 | 3 | 5550 | 54.05 |
| Arcos de la Frontera | 11006 | 35 | 30700 | 114.01 |
| Barbate | 11007 | 57 | 22518 | 253.13 |
| Los Barrios | 11008 | 85 | 23642 | 359.53 |
| Benaocaz | 11009 | 1 | 671 | 149.03 |
| Bornos | 11010 | 7 | 7670 | 91.26 |
| El Bosque | 11011 | 0 | 2145 | 0.00 |
| Cádiz | 11012 | 345 | 116027 | 297.34 |
| Castellar de la Frontera | 11013 | 11 | 3049 | 360.77 |



Dirección General de Salud Pública y Ordenación Farmacéutica

| Municipio | CODIGOINE | Casos | poblacion | incidencia |
|---------------------------|-----------|-------|-----------|------------|
| Conil de la Frontera | 11014 | 41 | 22529 | 181.99 |
| Chiclana de la Frontera | 11015 | 144 | 84489 | 170.44 |
| Chipiona | 11016 | 30 | 19123 | 156.88 |
| Espera | 11017 | 0 | 3860 | 0.00 |
| El Gastor | 11018 | 1 | 1752 | 57.08 |
| Grazalema | 11019 | 2 | 2027 | 98.67 |
| Jerez de la Frontera | 11020 | 537 | 212749 | 252.41 |
| Jimena de la Frontera | 11021 | 20 | 6951 | 287.73 |
| La Línea de la Concepción | 11022 | 328 | 63147 | 519.42 |
| Medina Sidonia | 11023 | 6 | 11708 | 51.25 |
| Olvera | 11024 | 11 | 8113 | 135.58 |
| Paterna de Rivera | 11025 | 18 | 5470 | 329.07 |
| Prado del Rey | 11026 | 7 | 5605 | 124.89 |
| El Puerto de Santa María | 11027 | 166 | 88405 | 187.77 |
| Puerto Real | 11028 | 79 | 41627 | 189.78 |
| Puerto Serrano | 11029 | 5 | 6941 | 72.04 |
| Rota | 11030 | 46 | 29109 | 158.03 |
| San Fernando | 11031 | 299 | 94979 | 314.81 |
| Sanlúcar de Barrameda | 11032 | 61 | 68684 | 88.81 |
| San Roque | 11033 | 122 | 31218 | 390.80 |
| Setenil de las Bodegas | 11034 | 6 | 2769 | 216.68 |
| Tarifa | 11035 | 121 | 18162 | 666.23 |
| Torre Alháuquime | 11036 | 0 | 790 | 0.00 |
| Trebujena | 11037 | 40 | 7028 | 569.15 |
| Ubrique | 11038 | 55 | 16597 | 331.39 |
| Vejer de la Frontera | 11039 | 20 | 12624 | 158.43 |
| Villaluenga del Rosario | 11040 | 2 | 455 | 439.56 |
| Villamartín | 11041 | 23 | 12150 | 189.30 |
| Zahara | 11042 | 1 | 1387 | 72.10 |
| Benalup-Casas Viejas | 11901 | 4 | 6929 | 57.73 |
| San José del Valle | 11902 | 8 | 4418 | 181.08 |
| San Martín del Tesorillo | 11903 | 1 | 2753 | 36.32 |
| Adamuz | 14001 | 4 | 4192 | 95.42 |
| Aguilar de la Frontera | 14002 | 59 | 13328 | 442.68 |
| Alcaracejos | 14003 | 0 | 1486 | 0.00 |
| Almedinilla | 14004 | 3 | 2391 | 125.47 |
| Almodóvar del Río | 14005 | 18 | 7937 | 226.79 |
| Añora | 14006 | 1 | 1527 | 65.49 |
| Baena | 14007 | 58 | 19284 | 300.77 |
| Belalcázar | 14008 | 79 | 3255 | 2427.04 |
| Belmez | 14009 | 7 | 2923 | 239.48 |
| Benamejí | 14010 | 6 | 4966 | 120.82 |
| Los Blázquez | 14011 | 0 | 661 | 0.00 |





Dirección General de Salud Pública y Ordenación Farmacéutica

| Municipio | CODIGOINE | Casos | poblacion | incidencia |
|----------------------------------|-----------|-------|-----------|------------|
| Bujalance | 14012 | 12 | 7417 | 161.79 |
| Cabra | 14013 | 65 | 20341 | 319.55 |
| Cañete de las Torres | 14014 | 1 | 2933 | 34.09 |
| Carcabuey | 14015 | 6 | 2412 | 248.76 |
| Cardeña | 14016 | 7 | 1490 | 469.80 |
| La Carlota | 14017 | 17 | 14061 | 120.90 |
| El Carpio | 14018 | 4 | 4383 | 91.26 |
| Castro del Río | 14019 | 24 | 7809 | 307.34 |
| Conquista | 14020 | 1 | 379 | 263.85 |
| Córdoba | 14021 | 1512 | 325701 | 464.23 |
| Doña Mencía | 14022 | 9 | 4638 | 194.05 |
| Dos Torres | 14023 | 0 | 2411 | 0.00 |
| Encinas Reales | 14024 | 18 | 2254 | 798.58 |
| Espejo | 14025 | 7 | 3329 | 210.27 |
| Espiel | 14026 | 3 | 2397 | 125.16 |
| Fernán-Núñez | 14027 | 51 | 9663 | 527.79 |
| Fuente la Lancha | 14028 | 0 | 351 | 0.00 |
| Fuente Obejuna | 14029 | 14 | 4604 | 304.08 |
| Fuente Palmera | 14030 | 9 | 9783 | 92.00 |
| Fuente-Tójar | 14031 | 3 | 672 | 446.43 |
| La Granjuela | 14032 | 0 | 461 | 0.00 |
| Guadalcazar | 14033 | 4 | 1583 | 252.68 |
| El Guijo | 14034 | 0 | 355 | 0.00 |
| Hinojosa del Duque | 14035 | 69 | 6788 | 1016.50 |
| Hornachuelos | 14036 | 8 | 4497 | 177.90 |
| Iznájar | 14037 | 30 | 4261 | 704.06 |
| Lucena | 14038 | 211 | 42605 | 495.25 |
| Luque | 14039 | 5 | 2994 | 167.00 |
| Montalbán de Córdoba | 14040 | 185 | 4489 | 4121.19 |
| Montemayor | 14041 | 21 | 3855 | 544.75 |
| Montilla | 14042 | 176 | 22859 | 769.94 |
| Montoro | 14043 | 46 | 9364 | 491.24 |
| Monturque | 14044 | 1 | 1958 | 51.07 |
| Moriles | 14045 | 6 | 3717 | 161.42 |
| Nueva Carteya | 14046 | 2 | 5379 | 37.18 |
| Obejo | 14047 | 1 | 2011 | 49.73 |
| Palenciana | 14048 | 4 | 1478 | 270.64 |
| Palma del Río | 14049 | 43 | 21064 | 204.14 |
| Pedro Abad | 14050 | 4 | 2837 | 140.99 |
| Pedroche | 14051 | 1 | 1516 | 65.96 |
| Peñarroya-Pueblonuevo | 14052 | 48 | 10695 | 448.81 |
| Posadas | 14053 | 11 | 7325 | 150.17 |
| Pozoblanco | 14054 | 34 | 17210 | 197.56 |
| Priego de Córdoba | 14055 | 59 | 22408 | 263.30 |
| Puente Genil | 14056 | 86 | 30048 | 286.21 |
| La Rambla | 14057 | 157 | 7493 | 2095.29 |
| Rute | 14058 | 98 | 9845 | 995.43 |
| San Sebastián de los Ballesteros | 14059 | 1 | 808 | 123.76 |
| Santaella | 14060 | 8 | 4629 | 172.82 |
| Santa Eufemia | 14061 | 0 | 755 | 0.00 |





Dirección General de Salud Pública y Ordenación Farmacéutica

| Municipio | CODIGOINE | Casos | poblacion | incidencia |
|-------------------------|-----------|-------|-----------|------------|
| Torrecampo | 14062 | 26 | 1059 | 2455.15 |
| Valenzuela | 14063 | 8 | 1131 | 707.34 |
| Valsequillo | 14064 | 1 | 356 | 280.90 |
| La Victoria | 14065 | 2 | 2271 | 88.07 |
| Villa del Río | 14066 | 17 | 7104 | 239.30 |
| Villafranca de Córdoba | 14067 | 6 | 4871 | 123.18 |
| Villaharta | 14068 | 1 | 619 | 161.55 |
| Villanueva de Córdoba | 14069 | 11 | 8729 | 126.02 |
| Villanueva del Duque | 14070 | 3 | 1461 | 205.34 |
| Villanueva del Rey | 14071 | 38 | 1046 | 3632.89 |
| Villaralto | 14072 | 3 | 1131 | 265.25 |
| Villaviciosa de Córdoba | 14073 | 0 | 3229 | 0.00 |
| El Viso | 14074 | 2 | 2536 | 78.86 |
| Zuheros | 14075 | 0 | 641 | 0.00 |
| Fuente Carreteros | 14901 | 0 | 1131 | 0.00 |
| La Guíjarrosa | 14902 | 0 | 1399 | 0.00 |
| Agrón | 18001 | 2 | 274 | 729.93 |
| Alamedilla | 18002 | 3 | 574 | 522.65 |
| Albolote | 18003 | 76 | 18808 | 404.08 |
| Albondón | 18004 | 0 | 728 | 0.00 |
| Albuñán | 18005 | 1 | 406 | 246.31 |
| Albuñol | 18006 | 24 | 7233 | 331.81 |
| Albuñuelas | 18007 | 8 | 821 | 974.42 |
| Aldeire | 18010 | 1 | 615 | 162.60 |
| Alfacar | 18011 | 20 | 5400 | 370.37 |
| Algarinejo | 18012 | 16 | 2520 | 634.92 |
| Alhama de Granada | 18013 | 12 | 5979 | 200.70 |
| Alhendín | 18014 | 32 | 9349 | 342.28 |
| Alicún de Ortega | 18015 | 0 | 480 | 0.00 |
| Almegíjar | 18016 | 0 | 365 | 0.00 |
| Almuñécar | 18017 | 36 | 26514 | 135.78 |
| Alquife | 18018 | 4 | 601 | 665.56 |
| Arenas del Rey | 18020 | 0 | 666 | 0.00 |
| Armillá | 18021 | 216 | 24174 | 893.52 |
| Atarfe | 18022 | 69 | 18706 | 368.87 |
| Baza | 18023 | 64 | 20412 | 313.54 |
| Beas de Granada | 18024 | 1 | 977 | 102.35 |
| Beas de Guadix | 18025 | 2 | 329 | 607.90 |
| Benalúa | 18027 | 20 | 3318 | 602.77 |
| Benalúa de las Villas | 18028 | 7 | 1066 | 656.66 |
| Benamaurel | 18029 | 13 | 2293 | 566.94 |
| Bérchules | 18030 | 1 | 716 | 139.66 |
| Bubión | 18032 | 0 | 296 | 0.00 |
| Busquístar | 18033 | 1 | 289 | 346.02 |
| Cacín | 18034 | 1 | 569 | 175.75 |
| Cádir | 18035 | 0 | 1453 | 0.00 |
| Cájar | 18036 | 54 | 5129 | 1052.84 |
| Calicasas | 18037 | 2 | 617 | 324.15 |
| Campotéjar | 18038 | 1 | 1237 | 80.84 |
| Caniles | 18039 | 9 | 4047 | 222.39 |





Dirección General de Salud Pública y Ordenación Farmacéutica

| Municipio | CODIGOINE | Casos | poblacion | incidencia |
|----------------------|-----------|-------|-----------|------------|
| Cáñar | 18040 | 0 | 350 | 0.00 |
| Capileira | 18042 | 0 | 554 | 0.00 |
| Carataunas | 18043 | 0 | 194 | 0.00 |
| Cástaras | 18044 | 0 | 249 | 0.00 |
| Castilléjar | 18045 | 1 | 1318 | 75.87 |
| Castril | 18046 | 6 | 2070 | 289.86 |
| Cenes de la Vega | 18047 | 46 | 8002 | 574.86 |
| Cijuela | 18048 | 6 | 3322 | 180.61 |
| Cogollos de Guadix | 18049 | 2 | 673 | 297.18 |
| Cogollos de la Vega | 18050 | 7 | 2031 | 344.66 |
| Colomera | 18051 | 10 | 1309 | 763.94 |
| Cortes de Baza | 18053 | 4 | 1869 | 214.02 |
| Cortes y Graena | 18054 | 2 | 996 | 200.80 |
| Cúllar | 18056 | 6 | 4129 | 145.31 |
| Cúllar Vega | 18057 | 42 | 7429 | 565.35 |
| Chauchina | 18059 | 17 | 5565 | 305.48 |
| Chimeneas | 18061 | 0 | 1257 | 0.00 |
| Churriana de la Vega | 18062 | 82 | 15200 | 539.47 |
| Darro | 18063 | 0 | 1599 | 0.00 |
| Dehesas de Guadix | 18064 | 0 | 419 | 0.00 |
| Dehesas Viejas | 18065 | 0 | 705 | 0.00 |
| Deifontes | 18066 | 6 | 2627 | 228.40 |
| Diezma | 18067 | 3 | 764 | 392.67 |
| Dílar | 18068 | 6 | 2054 | 292.11 |
| Dólar | 18069 | 2 | 622 | 321.54 |
| Dúdar | 18070 | 0 | 330 | 0.00 |
| Dúrcal | 18071 | 23 | 7015 | 327.87 |
| Escúzar | 18072 | 2 | 791 | 252.84 |
| Ferreira | 18074 | 1 | 299 | 334.45 |
| Fonelas | 18076 | 5 | 978 | 511.25 |
| Fornes | 18077 | 0 | 555 | 0.00 |
| Freila | 18078 | 1 | 918 | 108.93 |
| Fuente Vaqueros | 18079 | 20 | 4406 | 453.93 |
| Galera | 18082 | 2 | 1075 | 186.05 |
| Gobernador | 18083 | 0 | 233 | 0.00 |
| Gójar | 18084 | 24 | 5795 | 414.15 |
| Gor | 18085 | 1 | 733 | 136.43 |
| Gorafe | 18086 | 1 | 381 | 262.47 |
| Granada | 18087 | 2008 | 232462 | 863.80 |
| Guadahortuna | 18088 | 2 | 1935 | 103.36 |
| Guadix | 18089 | 148 | 18422 | 803.39 |
| Gualchos | 18093 | 18 | 5193 | 346.62 |
| Güéjar Sierra | 18094 | 28 | 2820 | 992.91 |
| Güevéjar | 18095 | 15 | 2595 | 578.03 |
| Huélago | 18096 | 0 | 403 | 0.00 |
| Huéneja | 18097 | 0 | 1184 | 0.00 |
| Huéscar | 18098 | 12 | 7253 | 165.45 |
| Huétor de Santillán | 18099 | 5 | 1877 | 266.38 |
| Huétor Tájar | 18100 | 53 | 10352 | 511.98 |
| Huétor Vega | 18101 | 72 | 12039 | 598.06 |
| Íllora | 18102 | 13 | 10054 | 129.30 |
| Ítrabo | 18103 | 1 | 988 | 101.21 |
| Iznalloz | 18105 | 23 | 5134 | 447.99 |





Dirección General de Salud Pública y Ordenación Farmacéutica

| Municipio | CODIGOINE | Casos | poblacion | incidencia |
|------------------------|-----------|-------|-----------|------------|
| Játar | 18106 | 0 | 614 | 0.00 |
| Jayena | 18107 | 3 | 1060 | 283.02 |
| Jérez del Marquesado | 18108 | 6 | 968 | 619.83 |
| Jete | 18109 | 0 | 919 | 0.00 |
| Jun | 18111 | 28 | 3833 | 730.50 |
| Juvinles | 18112 | 0 | 153 | 0.00 |
| La Calahorra | 18114 | 1 | 673 | 148.59 |
| Láchar | 18115 | 5 | 3471 | 144.05 |
| Lanjarón | 18116 | 10 | 3507 | 285.14 |
| Lanteira | 18117 | 3 | 588 | 510.20 |
| Lecrín | 18119 | 10 | 2134 | 468.60 |
| Lentegí | 18120 | 0 | 326 | 0.00 |
| Lobras | 18121 | 0 | 145 | 0.00 |
| Loja | 18122 | 81 | 20342 | 398.19 |
| Lugros | 18123 | 0 | 323 | 0.00 |
| Lújar | 18124 | 2 | 488 | 409.84 |
| La Malahá | 18126 | 10 | 1781 | 561.48 |
| Maracena | 18127 | 156 | 22116 | 705.37 |
| Marchal | 18128 | 0 | 417 | 0.00 |
| Moclín | 18132 | 3 | 3651 | 82.17 |
| Molvizar | 18133 | 3 | 2794 | 107.37 |
| Monachil | 18134 | 49 | 7939 | 617.21 |
| Montefrío | 18135 | 44 | 5433 | 809.87 |
| Montejícar | 18136 | 1 | 2113 | 47.33 |
| Montillana | 18137 | 2 | 1189 | 168.21 |
| Moraleda de Zafayona | 18138 | 3 | 3153 | 95.15 |
| Motril | 18140 | 269 | 58020 | 463.63 |
| Murtas | 18141 | 2 | 467 | 428.27 |
| Nigüelas | 18143 | 3 | 1173 | 255.75 |
| Nívar | 18144 | 3 | 994 | 301.81 |
| Ogíjares | 18145 | 101 | 14160 | 713.28 |
| Orce | 18146 | 1 | 1190 | 84.03 |
| Órgiva | 18147 | 18 | 5725 | 314.41 |
| Otívar | 18148 | 0 | 1034 | 0.00 |
| Villa de Otura | 18149 | 37 | 6952 | 532.22 |
| Padul | 18150 | 37 | 8420 | 439.43 |
| Pampaneira | 18151 | 0 | 321 | 0.00 |
| Pedro Martínez | 18152 | 1 | 1107 | 90.33 |
| Peligros | 18153 | 51 | 11394 | 447.60 |
| La Peza | 18154 | 3 | 1178 | 254.67 |
| Pinos Genil | 18157 | 5 | 1457 | 343.17 |
| Pinos Puente | 18158 | 43 | 9930 | 433.03 |
| Píñar | 18159 | 2 | 1138 | 175.75 |
| Polícar | 18161 | 0 | 276 | 0.00 |
| Polopos | 18162 | 3 | 1756 | 170.84 |
| Pórtugos | 18163 | 3 | 382 | 785.34 |
| Puebla de Don Fadrique | 18164 | 23 | 2250 | 1022.22 |
| Pulianas | 18165 | 26 | 5429 | 478.91 |
| Purullena | 18167 | 6 | 2293 | 261.67 |
| Quéntar | 18168 | 3 | 933 | 321.54 |





Dirección General de Salud Pública y Ordenación Farmacéutica

| Municipio | CODIGOINE | Casos | poblacion | incidencia |
|--------------------------|-----------|-------|-----------|------------|
| Rubite | 18170 | 0 | 394 | 0.00 |
| Salar | 18171 | 4 | 2631 | 152.03 |
| Salobreña | 18173 | 16 | 12381 | 129.23 |
| Santa Cruz del Comercio | 18174 | 0 | 528 | 0.00 |
| Santa Fe | 18175 | 153 | 15157 | 1009.43 |
| Soportújar | 18176 | 0 | 268 | 0.00 |
| Sorvilán | 18177 | 0 | 538 | 0.00 |
| Torre-Cardela | 18178 | 1 | 736 | 135.87 |
| Torvizcón | 18179 | 9 | 648 | 1388.89 |
| Trevélez | 18180 | 1 | 732 | 136.61 |
| Turón | 18181 | 0 | 239 | 0.00 |
| Ugíjar | 18182 | 1 | 2523 | 39.64 |
| Válor | 18183 | 0 | 675 | 0.00 |
| Vélez de Benaudalla | 18184 | 3 | 2841 | 105.60 |
| Ventas de Huelma | 18185 | 1 | 640 | 156.25 |
| Villanueva de las Torres | 18187 | 0 | 582 | 0.00 |
| Villanueva Mesía | 18188 | 6 | 2021 | 296.88 |
| Víznar | 18189 | 1 | 976 | 102.46 |
| Zafarraya | 18192 | 1 | 2137 | 46.79 |
| La Zubia | 18193 | 132 | 19155 | 689.12 |
| Zújar | 18194 | 4 | 2548 | 156.99 |
| La Taha | 18901 | 7 | 653 | 1071.98 |
| El Valle | 18902 | 1 | 914 | 109.41 |
| Nevada | 18903 | 0 | 1050 | 0.00 |
| Alpujarra de la Sierra | 18904 | 4 | 989 | 404.45 |
| Las Gábias | 18905 | 112 | 21115 | 530.43 |
| Los Guájares | 18906 | 1 | 1057 | 94.61 |
| Valle del Zalabí | 18907 | 5 | 2128 | 234.96 |
| Villamena | 18908 | 3 | 948 | 316.46 |
| Morelábor | 18909 | 1 | 607 | 164.74 |
| El Pinar | 18910 | 0 | 877 | 0.00 |
| Vegas del Genil | 18911 | 97 | 11166 | 868.71 |
| Cuevas del Campo | 18912 | 3 | 1735 | 172.91 |
| Zagra | 18913 | 7 | 834 | 839.33 |
| Valderrubio | 18914 | 0 | 2086 | 0.00 |
| Domingo Pérez de Granada | 18915 | 0 | 890 | 0.00 |
| Torrenueva Costa | 18916 | 0 | 2682 | 0.00 |
| Alájar | 21001 | 0 | 756 | 0.00 |
| Aljaraque | 21002 | 51 | 21260 | 239.89 |
| El Almendro | 21003 | 3 | 826 | 363.20 |
| Almonaster la Real | 21004 | 3 | 1819 | 164.93 |
| Almonte | 21005 | 34 | 24191 | 140.55 |
| Alosno | 21006 | 4 | 3923 | 101.96 |
| Aracena | 21007 | 55 | 8107 | 678.43 |
| Aroche | 21008 | 2 | 3073 | 65.08 |
| Arroyomolinos de León | 21009 | 0 | 953 | 0.00 |
| Ayamonte | 21010 | 13 | 20946 | 62.06 |
| Beas | 21011 | 5 | 4257 | 117.45 |
| Berrocal | 21012 | 0 | 312 | 0.00 |



Dirección General de Salud Pública y Ordenación Farmacéutica

| Municipio | CODIGOINE | Casos | poblacion | incidencia |
|---------------------------|-----------|-------|-----------|------------|
| Bollullos Par del Condado | 21013 | 12 | 14272 | 84.08 |
| Bonares | 21014 | 1 | 6058 | 16.51 |
| Cabezas Rubias | 21015 | 1 | 730 | 136.99 |
| Cala | 21016 | 3 | 1167 | 257.07 |
| Calañas | 21017 | 3 | 2791 | 107.49 |
| El Campillo | 21018 | 2 | 2023 | 98.86 |
| Campofrío | 21019 | 2 | 675 | 296.30 |
| Cañaverale de León | 21020 | 0 | 403 | 0.00 |
| Cartaya | 21021 | 15 | 19974 | 75.10 |
| Castaño del Robledo | 21022 | 0 | 223 | 0.00 |
| El Cerro de Andévalo | 21023 | 0 | 2364 | 0.00 |
| Corteconcepción | 21024 | 2 | 548 | 364.96 |
| Cortegana | 21025 | 4 | 4666 | 85.73 |
| Cortelazor | 21026 | 0 | 299 | 0.00 |
| Cumbres de Enmedio | 21027 | 0 | 56 | 0.00 |
| Cumbres de San Bartolomé | 21028 | 1 | 381 | 262.47 |
| Cumbres Mayores | 21029 | 2 | 1755 | 113.96 |
| Chucena | 21030 | 1 | 2222 | 45.00 |
| Encinasola | 21031 | 0 | 1305 | 0.00 |
| Escacena del Campo | 21032 | 9 | 2284 | 394.05 |
| Fuenteheridos | 21033 | 1 | 678 | 147.49 |
| Galaroza | 21034 | 0 | 1379 | 0.00 |
| Gibraleón | 21035 | 13 | 12607 | 103.12 |
| La Granada de Río-Tinto | 21036 | 0 | 239 | 0.00 |
| El Granado | 21037 | 1 | 516 | 193.80 |
| Higuera de la Sierra | 21038 | 2 | 1287 | 155.40 |
| Hinojales | 21039 | 0 | 325 | 0.00 |
| Hinojos | 21040 | 6 | 3976 | 150.91 |
| Huelva | 21041 | 251 | 143663 | 174.71 |
| Isla Cristina | 21042 | 17 | 21264 | 79.95 |
| Jabugo | 21043 | 4 | 2250 | 177.78 |
| Lepe | 21044 | 51 | 27431 | 185.92 |
| Linares de la Sierra | 21045 | 0 | 263 | 0.00 |
| Lucena del Puerto | 21046 | 7 | 3371 | 207.65 |
| Manzanilla | 21047 | 4 | 2135 | 187.35 |
| Los Marines | 21048 | 0 | 396 | 0.00 |
| Minas de Riotinto | 21049 | 12 | 3848 | 311.85 |
| Moguer | 21050 | 21 | 22088 | 95.07 |
| La Nava | 21051 | 0 | 266 | 0.00 |
| Nerva | 21052 | 14 | 5235 | 267.43 |
| Niebla | 21053 | 3 | 4117 | 72.87 |
| La Palma del Condado | 21054 | 31 | 10761 | 288.08 |
| Palos de la Frontera | 21055 | 10 | 11289 | 88.58 |
| Paterna del Campo | 21056 | 7 | 3509 | 199.49 |
| Paymogo | 21057 | 1 | 1159 | 86.28 |
| Puebla de Guzmán | 21058 | 4 | 3073 | 130.17 |
| Puerto Moral | 21059 | 0 | 282 | 0.00 |
| Punta Umbría | 21060 | 16 | 15242 | 104.97 |





Dirección General de Salud Pública y Ordenación Farmacéutica

| Municipio | CODIGOINE | Casos | poblacion | incidencia |
|-------------------------------|-----------|-------|-----------|------------|
| Rociana del Condado | 21061 | 3 | 7855 | 38.19 |
| Rosal de la Frontera | 21062 | 2 | 1697 | 117.86 |
| San Bartolomé de la Torre | 21063 | 2 | 3736 | 53.53 |
| San Juan del Puerto | 21064 | 18 | 9300 | 193.55 |
| Sanlúcar de Guadiana | 21065 | 0 | 409 | 0.00 |
| San Silvestre de Guzmán | 21066 | 0 | 623 | 0.00 |
| Santa Ana la Real | 21067 | 0 | 476 | 0.00 |
| Santa Bárbara de Casa | 21068 | 6 | 1035 | 579.71 |
| Santa Olalla del Cala | 21069 | 0 | 2001 | 0.00 |
| Trigueros | 21070 | 27 | 7713 | 350.06 |
| Valdelarco | 21071 | 1 | 239 | 418.41 |
| Valverde del Camino | 21072 | 30 | 12820 | 234.01 |
| Villablanca | 21073 | 1 | 2848 | 35.11 |
| Villalba del Alcor | 21074 | 10 | 3338 | 299.58 |
| Villanueva de las Cruces | 21075 | 0 | 373 | 0.00 |
| Villanueva de los Castillejos | 21076 | 5 | 2820 | 177.30 |
| Villarrasa | 21077 | 3 | 2176 | 137.87 |
| Zalamea la Real | 21078 | 13 | 3068 | 423.73 |
| Zufre | 21079 | 0 | 808 | 0.00 |
| La Zarza-Perrunal | 21902 | 0 | 1267 | 0.00 |
| Albanchez de Mágina | 23001 | 1 | 1024 | 97.66 |
| Alcalá la Real | 23002 | 64 | 21605 | 296.23 |
| Alcaudete | 23003 | 34 | 10498 | 323.87 |
| Aldeaquemada | 23004 | 0 | 481 | 0.00 |
| Andújar | 23005 | 106 | 36793 | 288.10 |
| Arjona | 23006 | 77 | 5542 | 1389.39 |
| Arjonilla | 23007 | 51 | 3575 | 1426.57 |
| Arquillos | 23008 | 5 | 1734 | 288.35 |
| Baeza | 23009 | 47 | 15841 | 296.70 |
| Bailén | 23010 | 75 | 17667 | 424.52 |
| Baños de la Encina | 23011 | 6 | 2582 | 232.38 |
| Beas de Segura | 23012 | 7 | 5130 | 136.45 |
| Begíjar | 23014 | 7 | 3029 | 231.10 |
| Bélmez de la Moraleda | 23015 | 9 | 1567 | 574.35 |
| Benatae | 23016 | 0 | 448 | 0.00 |
| Cabra del Santo Cristo | 23017 | 9 | 1779 | 505.90 |
| Cambil | 23018 | 22 | 2703 | 813.91 |
| Campillo de Arenas | 23019 | 0 | 1760 | 0.00 |
| Canena | 23020 | 0 | 1831 | 0.00 |
| Carboneros | 23021 | 0 | 615 | 0.00 |
| La Carolina | 23024 | 27 | 15261 | 176.92 |
| Castellar | 23025 | 10 | 3314 | 301.75 |
| Castillo de Locubín | 23026 | 11 | 4058 | 271.07 |





Dirección General de Salud Pública y Ordenación Farmacéutica

| Municipio | CODIGOINE | Casos | poblacion | incidencia |
|------------------------|-----------|-------|-----------|------------|
| Cazalilla | 23027 | 3 | 824 | 364.08 |
| Cazorla | 23028 | 18 | 7441 | 241.90 |
| Chiclana de Segura | 23029 | 1 | 965 | 103.63 |
| Chilluévar | 23030 | 3 | 1434 | 209.21 |
| Escañuela | 23031 | 6 | 950 | 631.58 |
| Espeluy | 23032 | 0 | 619 | 0.00 |
| Frailas | 23033 | 6 | 1575 | 380.95 |
| Fuensanta de Martos | 23034 | 2 | 3074 | 65.06 |
| Fuerte del Rey | 23035 | 14 | 1357 | 1031.69 |
| Génave | 23037 | 0 | 611 | 0.00 |
| La Guardia de Jaén | 23038 | 58 | 5011 | 1157.45 |
| Guarromán | 23039 | 6 | 2724 | 220.26 |
| Lahiguera | 23040 | 9 | 1710 | 526.32 |
| Higuera de Calatrava | 23041 | 1 | 619 | 161.55 |
| Hinojares | 23042 | 0 | 401 | 0.00 |
| Hornos | 23043 | 0 | 601 | 0.00 |
| Huelma | 23044 | 19 | 5776 | 328.95 |
| Huesa | 23045 | 2 | 2489 | 80.35 |
| Ibros | 23046 | 0 | 2832 | 0.00 |
| La Iruela | 23047 | 7 | 1899 | 368.62 |
| Iznatoraf | 23048 | 0 | 960 | 0.00 |
| Jabalquinto | 23049 | 5 | 2039 | 245.22 |
| Jaén | 23050 | 723 | 112999 | 639.83 |
| Jamilena | 23051 | 5 | 3293 | 151.84 |
| Jimena | 23052 | 2 | 1284 | 155.76 |
| Jódar | 23053 | 8 | 11667 | 68.57 |
| Larva | 23054 | 1 | 472 | 211.86 |
| Linares | 23055 | 340 | 57414 | 592.19 |
| Lopera | 23056 | 2 | 3665 | 54.57 |
| Lupión | 23057 | 0 | 842 | 0.00 |
| Mancha Real | 23058 | 51 | 11264 | 452.77 |
| Marmolejo | 23059 | 59 | 6812 | 866.12 |
| Martos | 23060 | 56 | 24215 | 231.26 |
| Mengíbar | 23061 | 37 | 9941 | 372.20 |
| Montizón | 23062 | 3 | 1725 | 173.91 |
| Navas de San Juan | 23063 | 3 | 4517 | 66.42 |
| Noalejo | 23064 | 0 | 1970 | 0.00 |
| Orcera | 23065 | 3 | 1811 | 165.65 |
| Peal de Becerro | 23066 | 13 | 5266 | 246.87 |
| Pegalajar | 23067 | 9 | 2919 | 308.32 |
| Porcuna | 23069 | 37 | 6235 | 593.42 |
| Pozo Alcón | 23070 | 9 | 4673 | 192.60 |
| Puente de Génave | 23071 | 3 | 2159 | 138.95 |
| La Puerta de Segura | 23072 | 8 | 2268 | 352.73 |
| Quesada | 23073 | 1 | 5209 | 19.20 |
| Rus | 23074 | 5 | 3547 | 140.96 |
| Sabiote | 23075 | 6 | 3918 | 153.14 |
| Santa Elena | 23076 | 0 | 888 | 0.00 |
| Santiago de Calatrava | 23077 | 0 | 699 | 0.00 |
| Santisteban del Puerto | 23079 | 13 | 4472 | 290.70 |
| Santo Tomé | 23080 | 34 | 2139 | 1589.53 |





Dirección General de Salud Pública y Ordenación Farmacéutica

| Municipio | CODIGOINE | Casos | poblacion | incidencia |
|--------------------------|-----------|-------|-----------|------------|
| Segura de la Sierra | 23081 | 17 | 1790 | 949.72 |
| Siles | 23082 | 4 | 2241 | 178.49 |
| Sorihuela del Guadalimar | 23084 | 1 | 1100 | 90.91 |
| Torreblascopedro | 23085 | 6 | 2546 | 235.66 |
| Torredelcampo | 23086 | 87 | 14247 | 610.65 |
| Torredonjimeno | 23087 | 44 | 13696 | 321.26 |
| Torreperogil | 23088 | 21 | 7276 | 288.62 |
| Torres | 23090 | 1 | 1406 | 71.12 |
| Torres de Albánchez | 23091 | 0 | 787 | 0.00 |
| Úbeda | 23092 | 131 | 34345 | 381.42 |
| Valdepeñas de Jaén | 23093 | 1 | 3714 | 26.93 |
| Vilches | 23094 | 39 | 4436 | 879.17 |
| Villacarrillo | 23095 | 39 | 10726 | 363.60 |
| Villanueva de la Reina | 23096 | 71 | 3081 | 2304.45 |
| Villanueva del Arzobispo | 23097 | 10 | 8193 | 122.06 |
| Villardompardo | 23098 | 7 | 965 | 725.39 |
| Los Villares | 23099 | 16 | 6014 | 266.05 |
| Villarodrigo | 23101 | 0 | 405 | 0.00 |
| Cárcheles | 23901 | 2 | 1363 | 146.74 |
| Bedmar y Garcéz | 23902 | 11 | 2642 | 416.35 |
| Villatorres | 23903 | 52 | 4316 | 1204.82 |
| Santiago-Pontones | 23904 | 17 | 2956 | 575.10 |
| Arroyo del Ojanco | 23905 | 7 | 2288 | 305.94 |
| Alameda | 29001 | 8 | 5372 | 148.92 |
| Alcaucín | 29002 | 2 | 2230 | 89.69 |
| Alfarnate | 29003 | 1 | 1069 | 93.55 |
| Alfarnatejo | 29004 | 0 | 377 | 0.00 |
| Algarrobo | 29005 | 18 | 6444 | 279.33 |
| Algatocín | 29006 | 3 | 793 | 378.31 |
| Alhaurín de la Torre | 29007 | 189 | 40345 | 468.46 |
| Alhaurín el Grande | 29008 | 105 | 24705 | 425.02 |
| Almáchar | 29009 | 3 | 1811 | 165.65 |
| Almargen | 29010 | 6 | 1954 | 307.06 |
| Almogía | 29011 | 10 | 3715 | 269.18 |
| Álora | 29012 | 45 | 12985 | 346.55 |
| Alozaina | 29013 | 5 | 2051 | 243.78 |
| Alpandeire | 29014 | 0 | 260 | 0.00 |
| Antequera | 29015 | 203 | 41239 | 492.25 |
| Árchez | 29016 | 1 | 385 | 259.74 |
| Archidona | 29017 | 32 | 8238 | 388.44 |
| Ardales | 29018 | 5 | 2500 | 200.00 |
| Arenas | 29019 | 2 | 1156 | 173.01 |
| Arriate | 29020 | 12 | 4102 | 292.54 |
| Atajate | 29021 | 0 | 168 | 0.00 |
| Benadalid | 29022 | 0 | 215 | 0.00 |
| Benahavís | 29023 | 30 | 8085 | 371.06 |
| Benalauría | 29024 | 1 | 438 | 228.31 |
| Benalmádena | 29025 | 358 | 68128 | 525.48 |
| Benamargosa | 29026 | 1 | 1514 | 66.05 |
| Benamocarra | 29027 | 5 | 3011 | 166.06 |





Dirección General de Salud Pública y Ordenación Farmacéutica

| Municipio | CODIGOINE | Casos | poblacion | incidencia |
|-----------------------|-----------|-------|-----------|------------|
| Benaolán | 29028 | 0 | 1476 | 0.00 |
| Benarrabá | 29029 | 1 | 455 | 219.78 |
| El Borge | 29030 | 1 | 930 | 107.53 |
| El Burgo | 29031 | 1 | 1800 | 55.56 |
| Campillos | 29032 | 18 | 8444 | 213.17 |
| Canillas de Aceituno | 29033 | 0 | 1677 | 0.00 |
| Canillas de Albaida | 29034 | 0 | 716 | 0.00 |
| Cañete la Real | 29035 | 17 | 1665 | 1021.02 |
| Carratraca | 29036 | 2 | 731 | 273.60 |
| Cartajima | 29037 | 0 | 253 | 0.00 |
| Cártama | 29038 | 96 | 26259 | 365.59 |
| Casabermeja | 29039 | 15 | 3522 | 425.89 |
| Casarabonela | 29040 | 8 | 2502 | 319.74 |
| Casares | 29041 | 15 | 6515 | 230.24 |
| Coín | 29042 | 134 | 22147 | 605.05 |
| Colmenar | 29043 | 6 | 3376 | 177.73 |
| Comares | 29044 | 0 | 1315 | 0.00 |
| Cómpeta | 29045 | 3 | 3922 | 76.49 |
| Cortes de la Frontera | 29046 | 8 | 3101 | 257.98 |
| Cuevas Bajas | 29047 | 21 | 1395 | 1505.38 |
| Cuevas del Becerro | 29048 | 5 | 1589 | 314.66 |
| Cuevas de San Marcos | 29049 | 11 | 3648 | 301.54 |
| Cútar | 29050 | 1 | 607 | 164.74 |
| Estepona | 29051 | 376 | 68286 | 550.63 |
| Faraján | 29052 | 0 | 253 | 0.00 |
| Frigiliana | 29053 | 6 | 3009 | 199.40 |
| Fuengirola | 29054 | 268 | 80309 | 333.71 |
| Fuente de Piedra | 29055 | 2 | 2596 | 77.04 |
| Gaucín | 29056 | 5 | 1576 | 317.26 |
| Genalguacil | 29057 | 1 | 410 | 243.90 |
| Guaro | 29058 | 9 | 2260 | 398.23 |
| Humilladero | 29059 | 14 | 3286 | 426.05 |
| Igualeja | 29060 | 3 | 763 | 393.18 |
| Istán | 29061 | 2 | 1469 | 136.15 |
| Iznate | 29062 | 0 | 868 | 0.00 |
| Jimera de Líbar | 29063 | 0 | 372 | 0.00 |
| Jubrique | 29064 | 0 | 528 | 0.00 |
| Júzcar | 29065 | 0 | 232 | 0.00 |
| Macharaviaya | 29066 | 0 | 480 | 0.00 |
| Málaga | 29067 | 4019 | 574654 | 699.38 |
| Manilva | 29068 | 42 | 15528 | 270.48 |
| Marbella | 29069 | 1581 | 143386 | 1102.62 |
| Mijas | 29070 | 272 | 82742 | 328.73 |
| Moclínejo | 29071 | 1 | 1271 | 78.68 |
| Mollina | 29072 | 11 | 5149 | 213.63 |
| Monda | 29073 | 6 | 2594 | 231.30 |
| Montejaque | 29074 | 0 | 964 | 0.00 |
| Nerja | 29075 | 52 | 21091 | 246.55 |
| Ojén | 29076 | 18 | 3702 | 486.22 |
| Parauta | 29077 | 6 | 251 | 2390.44 |
| Periana | 29079 | 3 | 3048 | 98.43 |
| Pízarra | 29080 | 21 | 9226 | 227.62 |





Dirección General de Salud Pública y Ordenación Farmacéutica

| Municipio | CODIGOINE | Casos | poblacion | incidencia |
|-----------------------|-----------|-------|-----------|------------|
| Pujerra | 29081 | 0 | 301 | 0.00 |
| Rincón de la Victoria | 29082 | 207 | 47179 | 438.75 |
| Riogordo | 29083 | 9 | 2724 | 330.40 |
| Ronda | 29084 | 147 | 33877 | 433.92 |
| Salares | 29085 | 0 | 169 | 0.00 |
| Sayalonga | 29086 | 4 | 1681 | 237.95 |
| Sedella | 29087 | 0 | 606 | 0.00 |
| Sierra de Yeguas | 29088 | 14 | 3346 | 418.41 |
| Teba | 29089 | 19 | 3760 | 505.32 |
| Tolox | 29090 | 1 | 2107 | 47.46 |
| Torrox | 29091 | 19 | 17234 | 110.25 |
| Totalán | 29092 | 0 | 746 | 0.00 |
| Valle de Abdalajís | 29093 | 18 | 2542 | 708.10 |
| Vélez-Málaga | 29094 | 291 | 81643 | 356.43 |
| Villanueva de | 29095 | 5 | 4176 | 119.73 |
| Algaidas | | | | |
| Villanueva del | 29096 | 10 | 3356 | 297.97 |
| Rosario | | | | |
| Villanueva del | 29097 | 19 | 5299 | 358.56 |
| Trabuco | | | | |
| Villanueva de Tapia | 29098 | 3 | 1476 | 203.25 |
| Viñuela | 29099 | 1 | 2034 | 49.16 |
| Yunquera | 29100 | 9 | 2864 | 314.25 |
| Torremolinos | 29901 | 366 | 68661 | 533.05 |
| Villanueva de la | 29902 | 25 | 3296 | 758.50 |
| Concepción | | | | |
| Montecorto | 29903 | 1 | 593 | 168.63 |
| Serrato | 29904 | 1 | 477 | 209.64 |
| Aguadulce | 41001 | 2 | 2020 | 99.01 |
| Alanís | 41002 | 2 | 1723 | 116.08 |
| Albaida del Aljarafe | 41003 | 3 | 3197 | 93.84 |
| Alcalá de Guadaíra | 41004 | 141 | 75279 | 187.30 |
| Alcalá del Río | 41005 | 18 | 12029 | 149.64 |
| Alcolea del Río | 41006 | 5 | 3373 | 148.24 |
| La Algaba | 41007 | 49 | 16374 | 299.25 |
| Algámitas | 41008 | 0 | 1255 | 0.00 |
| Almadén de la Plata | 41009 | 0 | 1355 | 0.00 |
| Almensilla | 41010 | 11 | 6080 | 180.92 |
| Arahal | 41011 | 81 | 19526 | 414.83 |
| Aznalcázar | 41012 | 33 | 4586 | 719.58 |
| Aznalcóllar | 41013 | 2 | 6091 | 32.84 |
| Badolatosa | 41014 | 0 | 3078 | 0.00 |
| Benacazón | 41015 | 6 | 7241 | 82.86 |
| Bollullos de la | 41016 | 14 | 10787 | 129.79 |
| Mitación | | | | |
| Bormujos | 41017 | 51 | 21972 | 232.11 |
| Brenes | 41018 | 20 | 12471 | 160.37 |
| Burguillos | 41019 | 20 | 6716 | 297.80 |
| Las Cabezas de San | 41020 | 25 | 16417 | 152.28 |
| Juan | | | | |
| Camas | 41021 | 57 | 27509 | 207.20 |
| La Campana | 41022 | 0 | 5276 | 0.00 |
| Cantillana | 41023 | 36 | 10684 | 336.95 |





Dirección General de Salud Pública y Ordenación Farmacéutica

| Municipio | CODIGOINE | Casos | poblacion | incidencia |
|-----------------------------|-----------|-------|-----------|------------|
| Carmona | 41024 | 42 | 28531 | 147.21 |
| Carrión de los Céspedes | 41025 | 1 | 2544 | 39.31 |
| Casariche | 41026 | 5 | 5456 | 91.64 |
| Castilblanco de los Arroyos | 41027 | 6 | 4864 | 123.36 |
| Castilleja de Guzmán | 41028 | 5 | 2821 | 177.24 |
| Castilleja de la Cuesta | 41029 | 39 | 17418 | 223.91 |
| Castilleja del Campo | 41030 | 0 | 629 | 0.00 |
| El Castillo de las Guardas | 41031 | 1 | 1443 | 69.30 |
| Cazalla de la Sierra | 41032 | 6 | 4718 | 127.17 |
| Constantina | 41033 | 37 | 5896 | 627.54 |
| Coria del Río | 41034 | 66 | 30777 | 214.45 |
| Coripe | 41035 | 1 | 1251 | 79.94 |
| El Coronil | 41036 | 2 | 4746 | 42.14 |
| Los Corrales | 41037 | 6 | 3941 | 152.25 |
| Dos Hermanas | 41038 | 378 | 133968 | 282.16 |
| Écija | 41039 | 80 | 39873 | 200.64 |
| Espartinas | 41040 | 39 | 15791 | 246.98 |
| Estepa | 41041 | 54 | 12505 | 431.83 |
| Fuentes de Andalucía | 41042 | 11 | 7111 | 154.69 |
| El Garrobo | 41043 | 2 | 790 | 253.16 |
| Gelves | 41044 | 30 | 10184 | 294.58 |
| Gerena | 41045 | 18 | 7585 | 237.31 |
| Gilena | 41046 | 5 | 3727 | 134.16 |
| Gines | 41047 | 23 | 13420 | 171.39 |
| Guadalcanal | 41048 | 1 | 2627 | 38.07 |
| Guillena | 41049 | 13 | 12788 | 101.66 |
| Herrera | 41050 | 11 | 6461 | 170.25 |
| Huévar del Aljarafe | 41051 | 1 | 3015 | 33.17 |
| Lantejuela | 41052 | 0 | 3814 | 0.00 |
| Lebrija | 41053 | 108 | 27524 | 392.38 |
| Lora de Estepa | 41054 | 1 | 862 | 116.01 |
| Lora del Río | 41055 | 14 | 18662 | 75.02 |
| La Luisiana | 41056 | 5 | 4576 | 109.27 |
| El Madroño | 41057 | 0 | 278 | 0.00 |
| Mairena del Alcor | 41058 | 52 | 23550 | 220.81 |
| Mairena del Aljarafe | 41059 | 144 | 46089 | 312.44 |
| Marchena | 41060 | 58 | 19457 | 298.09 |
| Marinaleda | 41061 | 1 | 2627 | 38.07 |
| Martín de la Jara | 41062 | 3 | 2704 | 110.95 |
| Los Molares | 41063 | 2 | 3480 | 57.47 |
| Montellano | 41064 | 48 | 7056 | 680.27 |
| Morón de la Frontera | 41065 | 50 | 27627 | 180.98 |
| Las Navas de la Concepción | 41066 | 2 | 1559 | 128.29 |
| Olivares | 41067 | 14 | 9394 | 149.03 |
| Osuna | 41068 | 64 | 17560 | 364.46 |
| Los Palacios y Villafranca | 41069 | 33 | 38354 | 86.04 |





Dirección General de Salud Pública y Ordenación Farmacéutica

| Municipio | CODIGOINE | Casos | poblacion | incidencia |
|-----------------------------|-----------|-------|-----------|------------|
| Palomares del Río | 41070 | 15 | 8767 | 171.10 |
| Paradas | 41071 | 36 | 6908 | 521.13 |
| Pedreira | 41072 | 8 | 5194 | 154.02 |
| El Pedroso | 41073 | 7 | 2018 | 346.88 |
| Peñaflor | 41074 | 4 | 3656 | 109.41 |
| Pilas | 41075 | 29 | 13974 | 207.53 |
| Pruna | 41076 | 0 | 2603 | 0.00 |
| La Puebla de Cazalla | 41077 | 20 | 10979 | 182.17 |
| La Puebla de los Infantes | 41078 | 0 | 2991 | 0.00 |
| La Puebla del Río | 41079 | 15 | 11868 | 126.39 |
| El Real de la Jara | 41080 | 0 | 1503 | 0.00 |
| La Rinconada | 41081 | 92 | 38628 | 238.17 |
| La Roda de Andalucía | 41082 | 21 | 4183 | 502.03 |
| El Ronquillo | 41083 | 1 | 1364 | 73.31 |
| El Rubio | 41084 | 5 | 3408 | 146.71 |
| Salteras | 41085 | 18 | 5530 | 325.50 |
| San Juan de Aznalfarache | 41086 | 191 | 21416 | 891.86 |
| Sanlúcar la Mayor | 41087 | 19 | 13808 | 137.60 |
| San Nicolás del Puerto | 41088 | 0 | 596 | 0.00 |
| Santiponce | 41089 | 7 | 8554 | 81.83 |
| El Saucejo | 41090 | 3 | 4284 | 70.03 |
| Sevilla | 41091 | 2433 | 688592 | 353.33 |
| Tocina | 41092 | 10 | 9501 | 105.25 |
| Tomares | 41093 | 96 | 25359 | 378.56 |
| Umbrete | 41094 | 24 | 8894 | 269.84 |
| Utrera | 41095 | 80 | 50728 | 157.70 |
| Valencina de la Concepción | 41096 | 14 | 7751 | 180.62 |
| Villamanrique de la Condesa | 41097 | 7 | 4459 | 156.99 |
| Villanueva del Ariscal | 41098 | 7 | 6610 | 105.90 |
| Villanueva del Río y Minas | 41099 | 8 | 4858 | 164.68 |
| Villanueva de San Juan | 41100 | 1 | 1120 | 89.29 |
| Villaverde del Río | 41101 | 8 | 7818 | 102.33 |
| El Viso del Alcor | 41102 | 55 | 19266 | 285.48 |
| Cañada Rosal | 41901 | 5 | 3320 | 150.60 |
| Isla Mayor | 41902 | 2 | 5839 | 34.25 |
| El Cuervo de Sevilla | 41903 | 15 | 8610 | 174.22 |
| El Palmar de Troya | 41904 | 0 | 2340 | 0.00 |

