

1. Disposiciones generales

CONSEJERÍA DE SALUD Y FAMILIAS

Acuerdo de 15 de diciembre de 2020, del Consejo de Gobierno, por el que se toma conocimiento del Informe de la Consejería de Salud y Familias sobre la evolución de la pandemia del COVID-19 en la Comunidad Autónoma de Andalucía a fecha 15 de diciembre.

El 31 de diciembre de 2019, la Comisión Municipal de Salud de Wuhan (provincia de Hubei, China) informó sobre 27 casos de neumonía de etiología desconocida, incluyendo siete casos graves, con una exposición común a un mercado mayorista de marisco, pescado y animales vivos en la ciudad de Wuhan.

Con fecha 7 de enero de 2020, las autoridades chinas identificaron como agente causante del brote un nuevo tipo de virus de la familia Coronaviridae, inicialmente denominado como coronavirus 2019-nCoV.

Con fecha 27 de enero de 2020, se constituyó en la Consejería de Salud y Familias el Grupo Asesor de Seguimiento del Coronavirus en Andalucía, formado por un grupo de profesionales expertos en la materia. En la primera reunión se trazaron las líneas a seguir para la prevención y evolución del coronavirus en Andalucía.

Derivado de las recomendaciones del Grupo Asesor, se elaboró un Plan de Contingencia General para el Sistema Sanitario Público de Andalucía, en adelante SSPA, que engloba al Servicio Andaluz de Salud, tanto en su vertiente de Atención Primaria como de Atención Hospitalaria, y a las Agencias Públicas Empresariales Sanitarias.

La Organización Mundial de la Salud, OMS en adelante, ha declarado la emergencia en salud pública de importancia internacional y la pandemia global ante la situación del coronavirus COVID-19, con fechas 30 de enero y 11 de marzo de 2020, respectivamente. Hacer frente a esta emergencia requiere adoptar una serie de medidas orientadas a proteger la salud y seguridad de la ciudadanía, contener la progresión de la enfermedad y reforzar el sistema de salud pública.

En este contexto, mediante Orden del Consejero de la Presidencia, Administración Pública e Interior, de 25 de febrero de 2020, se acordó activar el Comité Ejecutivo para el Control, Evaluación y Seguimiento de Situaciones Especiales.

Habida cuenta de la evolución de los acontecimientos y el estado de riesgo inminente y extraordinario para la salud pública, el Gobierno Andaluz entendió obligada la adopción de una serie de medidas cautelares, ajustadas a los principios de minimización de la intervención y de proporcionalidad de las medidas adoptadas a los fines perseguidos, prescindiendo del trámite de audiencia de los interesados.

En virtud de ello, la Consejería de Salud y Familias, mediante Orden de 13 de marzo de 2020, adoptó diversas medidas preventivas en materia sanitaria, socio sanitaria, de transporte, docencia y empleo, medio ambiente y agricultura, y en materia de cultura, ocio y deporte, que fue tomada en consideración por parte del Consejo de Gobierno mediante Acuerdo de la misma fecha.

No obstante, la evolución de la pandemia del coronavirus del COVID-19 hace necesaria la adopción continua de nuevas medidas. En este contexto, con fecha 14 de marzo de 2020, el Consejero de la Presidencia, Administración Pública e Interior activa el Plan Territorial de Emergencia de Andalucía, aprobado por Acuerdo del Consejo de Gobierno de 22 de noviembre de 2011, como director del mismo, en nivel 2. El Presidente de la Junta de Andalucía solicita ese mismo día al Consejero de la Presidencia, Administración Pública e Interior que constituya y convoque el Gabinete de Crisis previsto en el citado plan territorial. Durante la sesión del Gabinete de Crisis, y bajo la presidencia del Presidente de la Junta de Andalucía, se acuerda que se adopten por la Consejería

de Salud y Familias nuevas medidas preventivas en diversos ámbitos al incrementarse el riesgo inminente y extraordinario para la salud de la población.

Con motivo de la situación de emergencia de salud pública relacionada en los párrafos anteriores, el Gobierno de la Nación acordó declarar, mediante Real Decreto 463/2020, de 14 de marzo, el estado de alarma para la gestión de la situación de crisis sanitaria en todo el territorio nacional, con fundamento en las actuales circunstancias extraordinarias y que constituyen una crisis sanitaria sin precedentes y de enorme magnitud.

En virtud del contexto referido en los anteriores apartados, la Consejería de Salud y Familias ha elaborado un informe en el que se desglosan los datos principales sobre la evolución de la pandemia del COVID-19 en la Comunidad Autónoma de Andalucía a fecha 15 de diciembre, que se adjunta al presente acuerdo como anexo.

Por todo ello, teniendo en cuenta la situación de emergencia sanitaria declarada por la OMS y la repercusión que para la ciudadanía andaluza tiene el buen funcionamiento del Sistema Sanitario Público de Andalucía, así como la evolución actual de la pandemia, se considera oportuno y conveniente que el informe referido sea conocido por parte del Consejo de Gobierno.

En su virtud, de conformidad con el artículo 27.23 de la Ley 6/2006, de 24 de octubre, del Gobierno de la Comunidad Autónoma de Andalucía, a propuesta del Consejero de Salud y Familias, y previa deliberación, el Consejo de Gobierno, en su reunión del día 15 de diciembre de 2020,

A C U E R D A

Tomar conocimiento del informe de la Consejería de Salud y Familias sobre la evolución de la pandemia del COVID-19 en la Comunidad Autónoma de Andalucía a fecha 15 de diciembre.

Sevilla, 15 de diciembre de 2020

JESÚS RAMÓN AGUIRRE MUÑOZ
Consejero de Salud y Familias

JUAN MANUEL MORENO BONILLA
Presidente de la Junta de Andalucía



CONSEJERÍA DE SALUD Y FAMILIAS

Dirección General de Salud Pública y Ordenación Farmacéutica

INFORME ALERTA COVID19 ANDALUCÍA



Servicio de Vigilancia y Salud Laboral.
15 diciembre 2020





Dirección General de Salud Pública y Ordenación Farmacéutica

Nota metodológica: La definición de caso confirmado ha sufrido cambios a lo largo del tiempo. Desde el 15 de marzo la definición de caso para la declaración epidemiológica incluye: casos hospitalizados y casos de cualquier gravedad no hospitalizados que pertenezcan a personal sanitario, sociosanitario así como otros servicios esenciales y grupos vulnerables. A partir del 12 de abril se incluyen en los datos de casos confirmados los casos confirmados por test rápidos. A partir del 25 de septiembre se incluyen también como caso confirmado con infección activa, los casos diagnosticados por test rápido de antígeno. Estos últimos casos se presentan en este informe junto a los casos confirmados por PCR como casos confirmados por pruebas diagnósticas de infección activa (PDIA).

Los datos presentados en este informe están en continua revisión y ciertas oscilaciones diarias pueden deberse a procesos de depuración y consolidación de datos.

RESUMEN

Se resumen las principales características de los casos de COVID19 a día 2020-12-15.

Provincia	Confirmados	Confirmado PDIA	Confirmado serología	Confirmados fallecidos	Confirmados recuperados
Almería	19862	19482	380	255	14842
Cádiz	29242	28810	432	493	19039
Córdoba	24803	24281	522	495	18824
Granada	45906	45042	864	961	34000
Huelva	10977	10687	290	117	6394
Jaén	25068	24333	735	563	18122
Málaga	38075	36021	2054	744	29612
Sevilla	58187	57073	1114	1032	43821
Total	252120	245729	6391	4660	184654

- La incidencia acumulada para la Comunidad Autónoma de Andalucía es de: 2996.35 casos por 100.000 habitantes.
- La incidencia acumulada de casos confirmados PDIA en Andalucía es de: 2920.39 casos por 100.000 habitantes.
- La incidencia acumulada en los últimos 14 días por fecha de diagnóstico para la Comunidad Autónoma de Andalucía es de: 140.98 casos por 100.000 habitantes.
- La incidencia acumulada en los últimos 14 días por fecha de diagnóstico de casos confirmados por PDIA en Andalucía es de: 139.68 casos por 100.000 habitantes.
- Se han notificado 4660 fallecimientos, siendo la letalidad del 1.85%.





Dirección General de Salud Pública y Ordenación Farmacéutica

Incidencia acumulada en los últimos 14 días por fecha de diagnóstico. Casos confirmados totales y confirmados PDIA:

Provincia	Incidencia acumulada <14 días	Incidencia acumulada PDIA <14 días
Almería	179.26	178.71
Cádiz	184.41	184.17
Córdoba	153.57	152.17
Granada	118.95	118.18
Huelva	197.36	194.81
Jaén	222.23	219.08
Málaga	103.86	102.36
Sevilla	94.98	93.65
Andalucía	140.98	139.68

Tabla resumen de casos confirmados hospitalizados:

Provincia	Hospitalizados	UCI	Altas hospitalarias	Altas hospitalarias sin fallecimientos
Almería	1405	201	1190	995
Cádiz	2198	215	1780	1390
Córdoba	2344	243	2085	1695
Granada	4000	374	3474	2664
Huelva	805	42	612	508
Jaén	2593	217	2394	1921
Málaga	3880	344	3460	2829
Sevilla	5160	478	4609	3780
Total	22385	2114	19604	15782

Tabla de casos confirmados fallecidos por grupo de edad y sexo:

Grupo de edad	Hombre	Mujer	Total	Porcentaje
[15,25)	8	3	11	0.2
[25,35)	11	7	18	0.4
[35,45)	19	12	31	0.7
[45,55)	114	38	152	3.3
[55,65)	257	119	376	8.1
[65,75)	505	222	727	15.6
[75,120)	1646	1696	3342	71.8
Total	2560	2097	4657	100.0



Tabla de casos confirmados en profesionales sanitarios o socio-sanitarios por provincia:

Provincia	No sanitario en centro sanitario	No sanitario en centro sociosanitario	Sanitario en centro sanitario	Sanitario en centro sociosanitario	Sanitario en otro centro	Total	Fallecidos	Curados
Almería	39	72	405	96	17	629	0	471
Cádiz	81	66	714	134	34	1029	5	766
Córdoba	66	154	583	237	5	1045	1	864
Granada	292	380	1700	470	90	2932	4	2242
Huelva	28	49	281	29	13	400	0	264
Jaén	79	142	660	280	21	1182	4	1039
Málaga	158	167	1519	326	54	2224	0	1938
Sevilla	194	225	1565	411	97	2492	6	2151
Total	937	1255	7427	1983	331	11933	20	9735

Tabla de casos confirmados por tipo de profesional sanitario o socio-sanitario:

Tipo de profesional	n	Porcentaje
NA	3465	29.0
Auxiliar de enfermería	2319	19.4
Enfermería	2216	18.6
Otros	1877	15.7
Medicina	1706	14.3
Celador/a	350	2.9
Total	11933	100.0

Tabla de casos confirmados institucionalizados y fallecidos institucionalizados:

Provincia	Residencias de mayores	Otro tipo de institución	Fallecidos Residencias de mayores	Fallecidos Otro tipo de institución
Almería	241	57	43	2
Cádiz	486	51	138	2
Córdoba	1253	142	217	6
Granada	1348	193	305	8
Huelva	47	13	15	5
Jaén	992	183	172	7
Málaga	879	219	186	15
Sevilla	1334	197	293	10
Total	6580	1055	1369	55

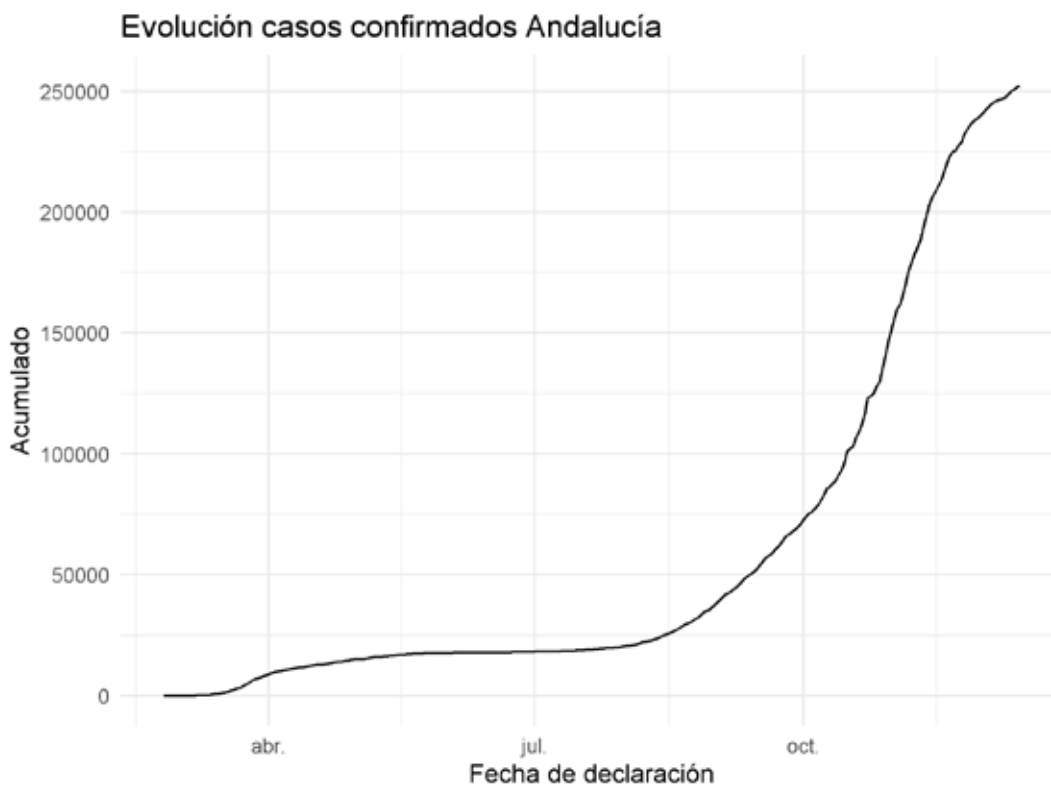


Dirección General de Salud Pública y Ordenación Farmacéutica

INFORME EPIDEMIOLÓGICO DE CASOS CONFIRMADOS

Tablas y gráficos de casos confirmados de coronavirus COVID-19 a fecha:

2020-12-15 : 252120



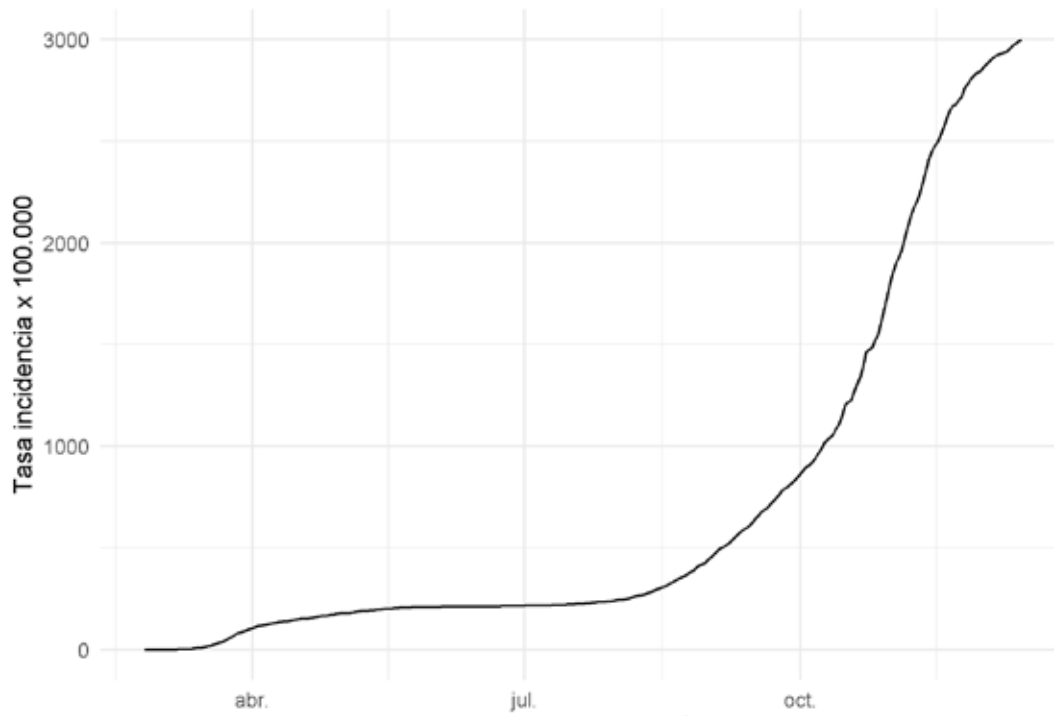
Fuente: Sistema de Vigilancia Epidemiológica de Andalucía (SVEA)





Dirección General de Salud Pública y Ordenación Farmacéutica

Evolución incidencia acumulada Andalucía



Fecha de declaración

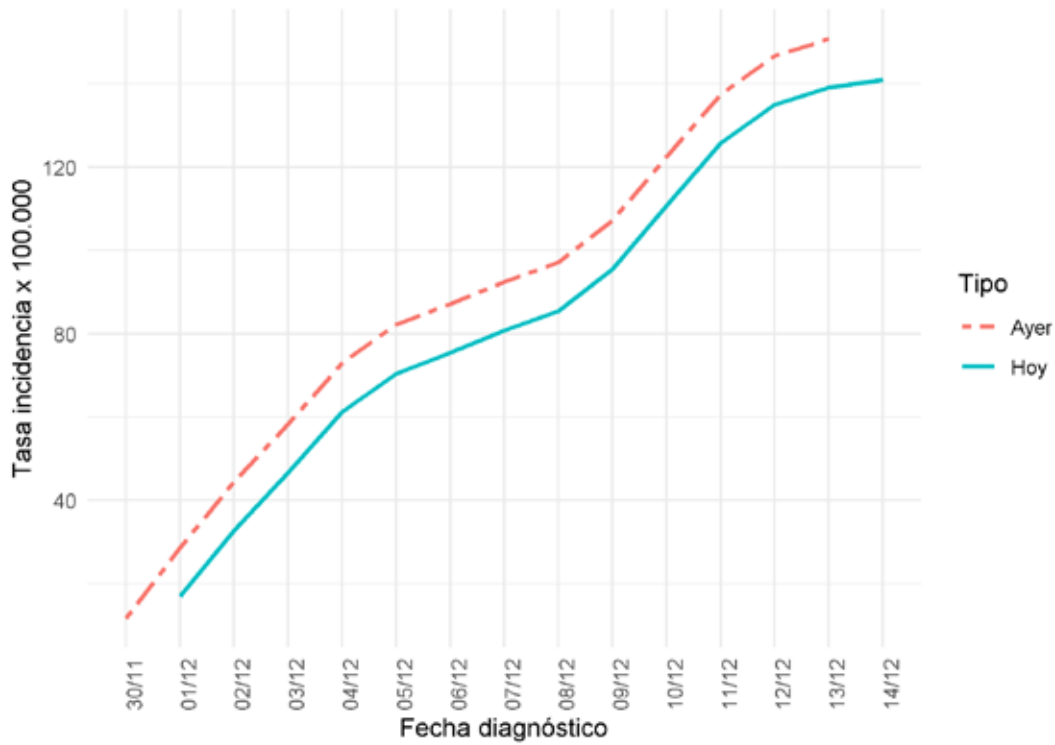
Fuente: Sistema de Vigilancia Epidemiológica de Andalucía (SVEA)





Dirección General de Salud Pública y Ordenación Farmacéutica

Evolución incidencia acumulada <14 días Andalucía



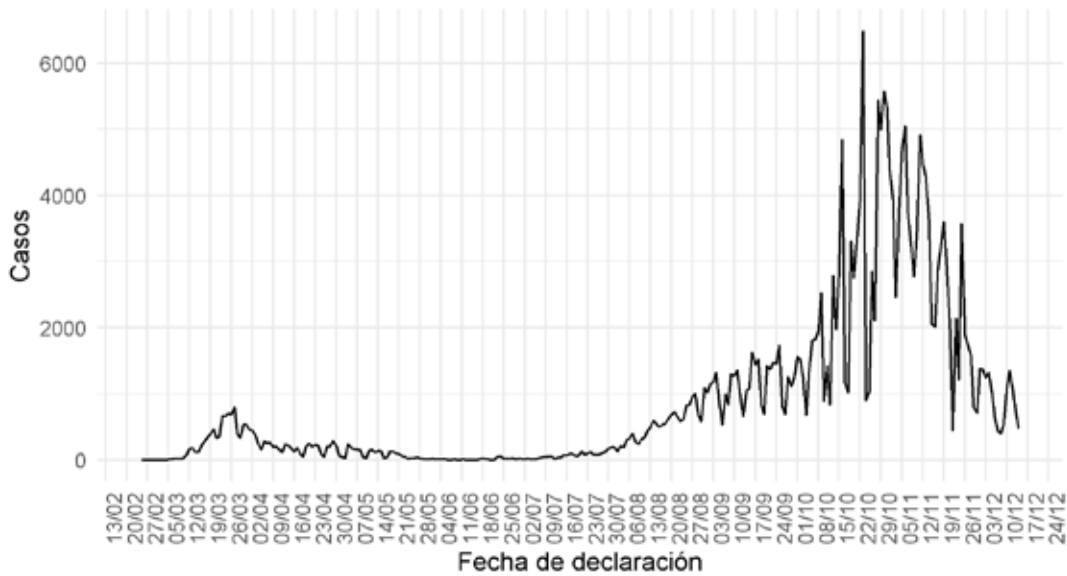
Fuente: Sistema de Vigilancia Epidemiológica de Andalucía (SVEA)





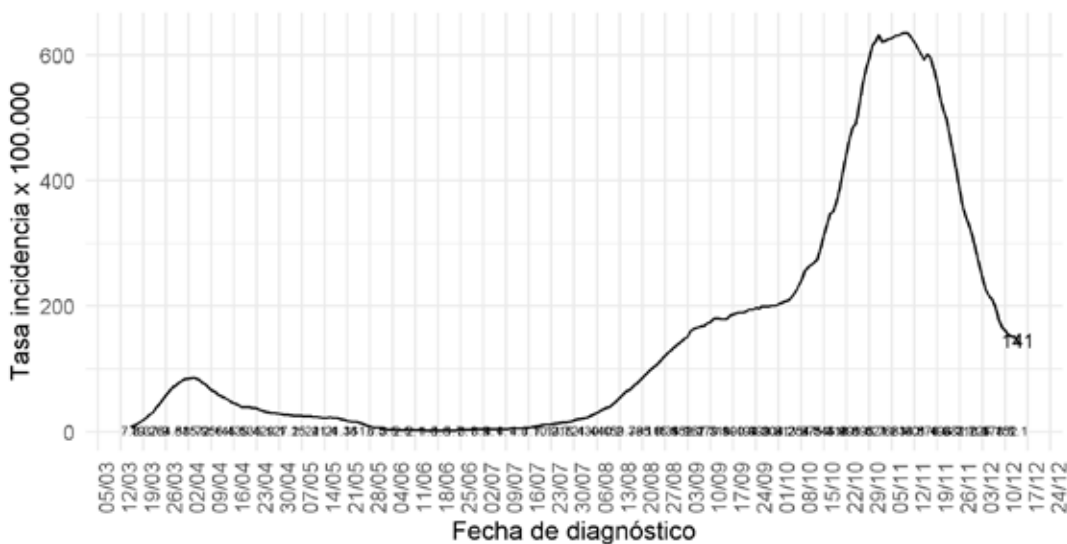
Dirección General de Salud Pública y Ordenación Farmacéutica

Evolución casos confirmados Andalucía



Fuente: Sistema de Vigilancia Epidemiológica de Andalucía (SVEA)

Evolución incidencia acumulada últimos 14 días de fecha diagnóstico Andalucía



Fuente: Sistema de Vigilancia Epidemiológica de Andalucía (SVEA)

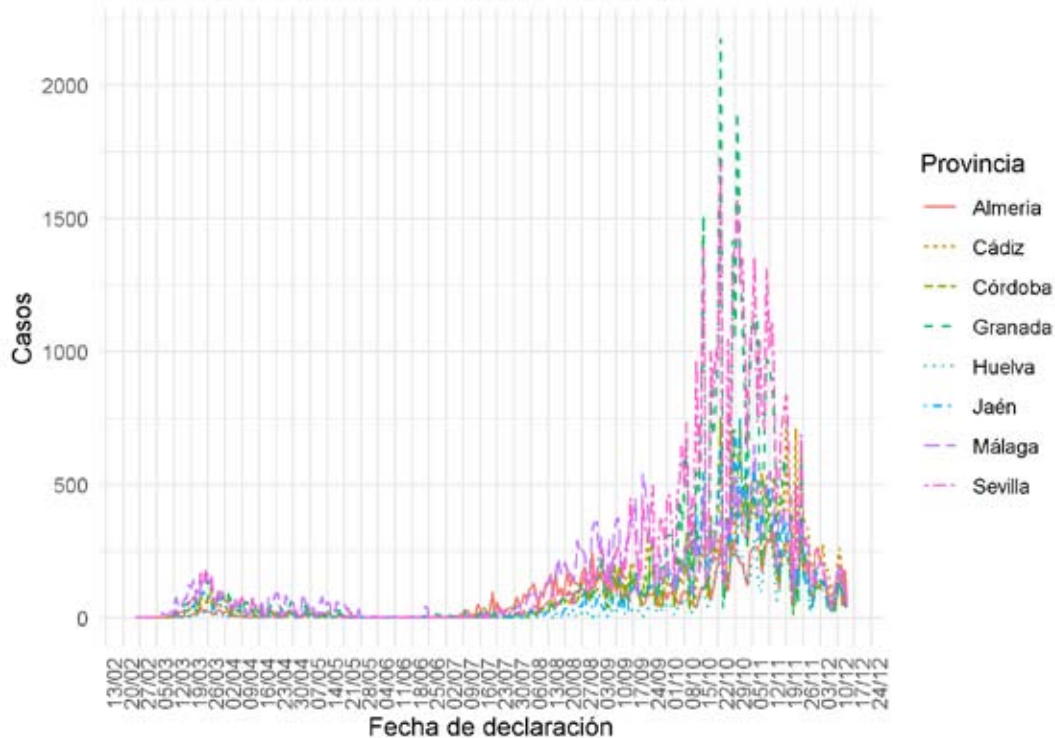




Dirección General de Salud Pública y Ordenación Farmacéutica

En las curvas epidemiológicas basadas en la fecha de declaración deben tomarse como provisionales al menos los 3 últimos días por la posibilidad de aparición de nuevos casos con retraso de notificación desde el resultado microbiológico positivo.

Evolución casos confirmados por provincia

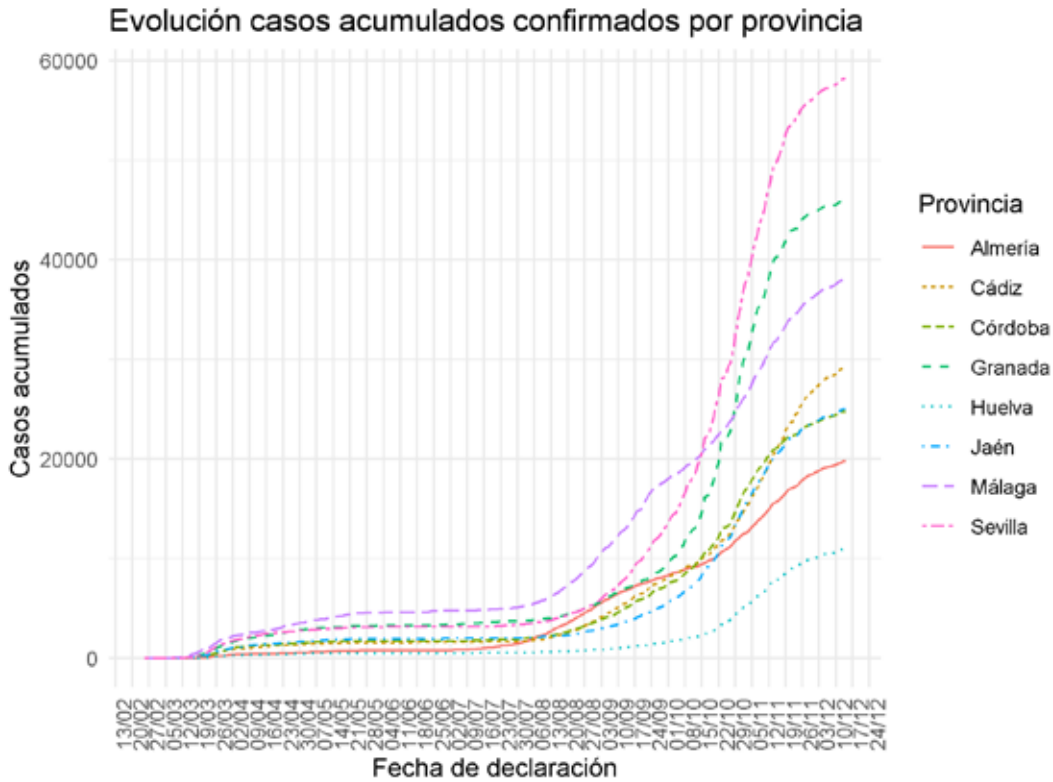


Fuente: Sistema de Vigilancia Epidemiológica de Andalucía (SVEA)





Dirección General de Salud Pública y Ordenación Farmacéutica



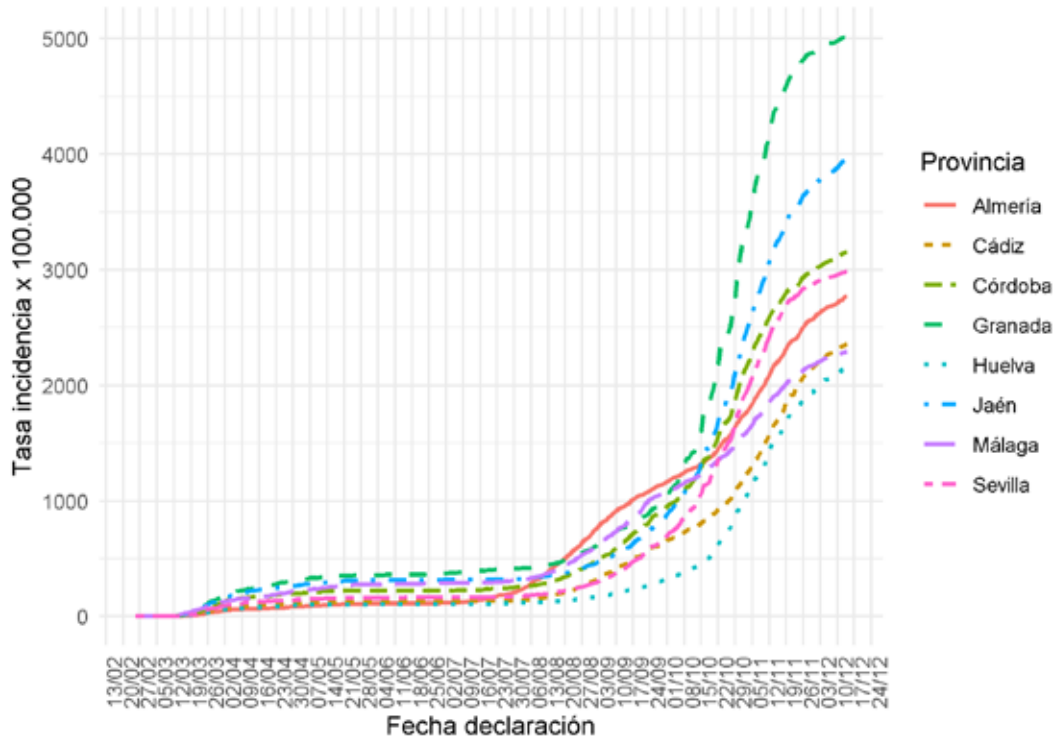
Fuente: Sistema de Vigilancia Epidemiológica de Andalucía (SVEA)





Dirección General de Salud Pública y Ordenación Farmacéutica

Evolución incidencia acumulada confirmados Andalucía por provincia



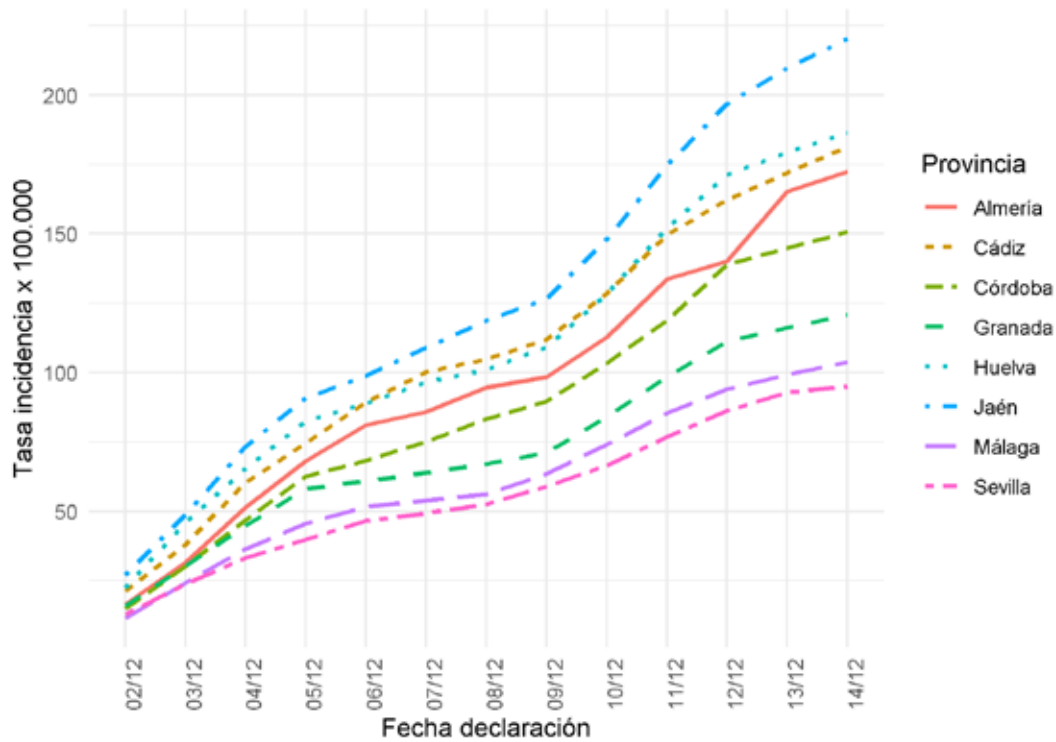
Fuente: Sistema de Vigilancia Epidemiológica de Andalucía (SVEA)





Dirección General de Salud Pública y Ordenación Farmacéutica

Evolución incidencia acumulada <14 días Andalucía por provincia



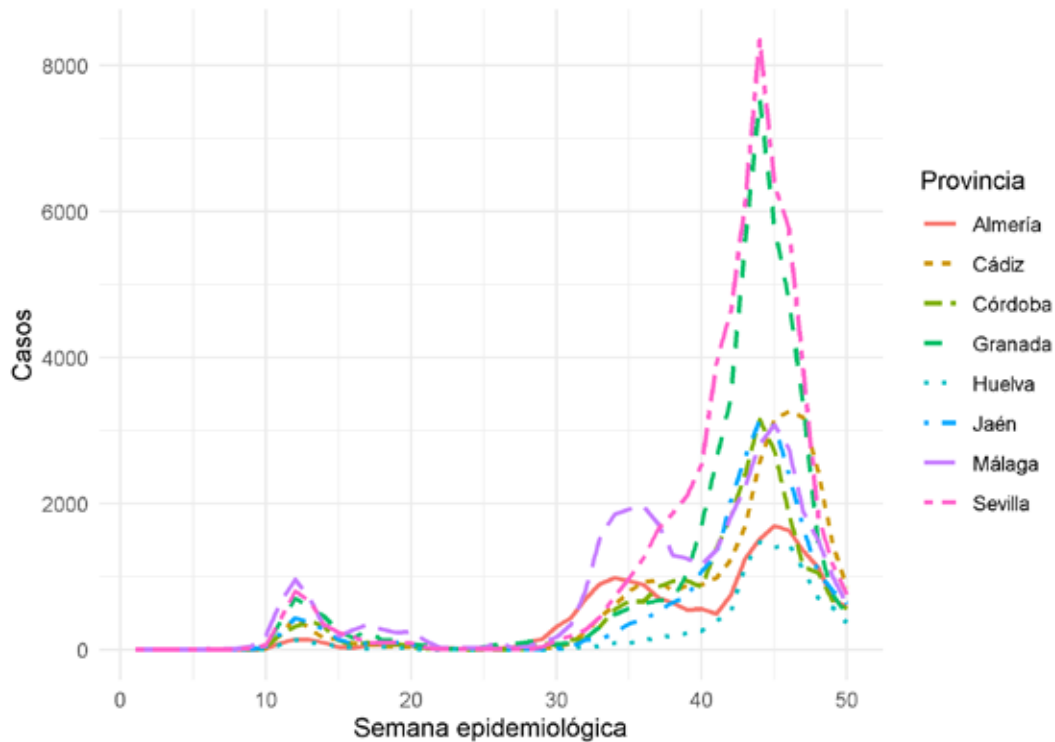
Fuente: Sistema de Vigilancia Epidemiológica de Andalucía (SVEA)





Dirección General de Salud Pública y Ordenación Farmacéutica

Evolución casos confirmados Andalucía por provincia

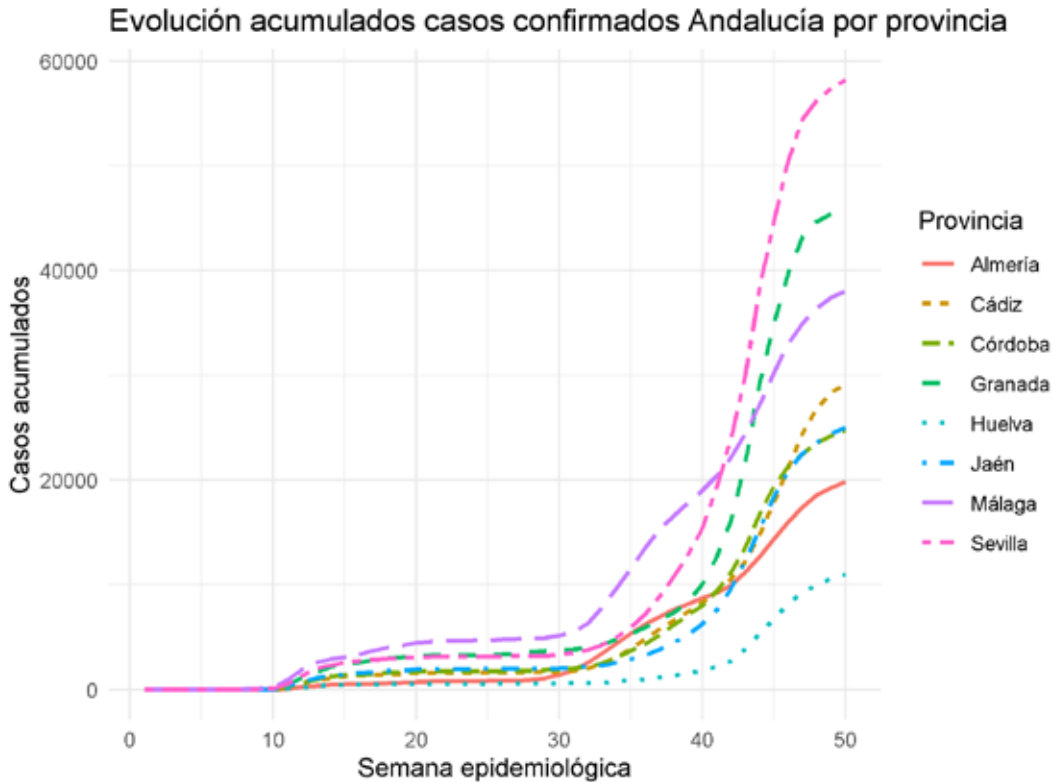


Fuente: Sistema de Vigilancia Epidemiológica de Andalucía (SVEA)





Dirección General de Salud Pública y Ordenación Farmacéutica



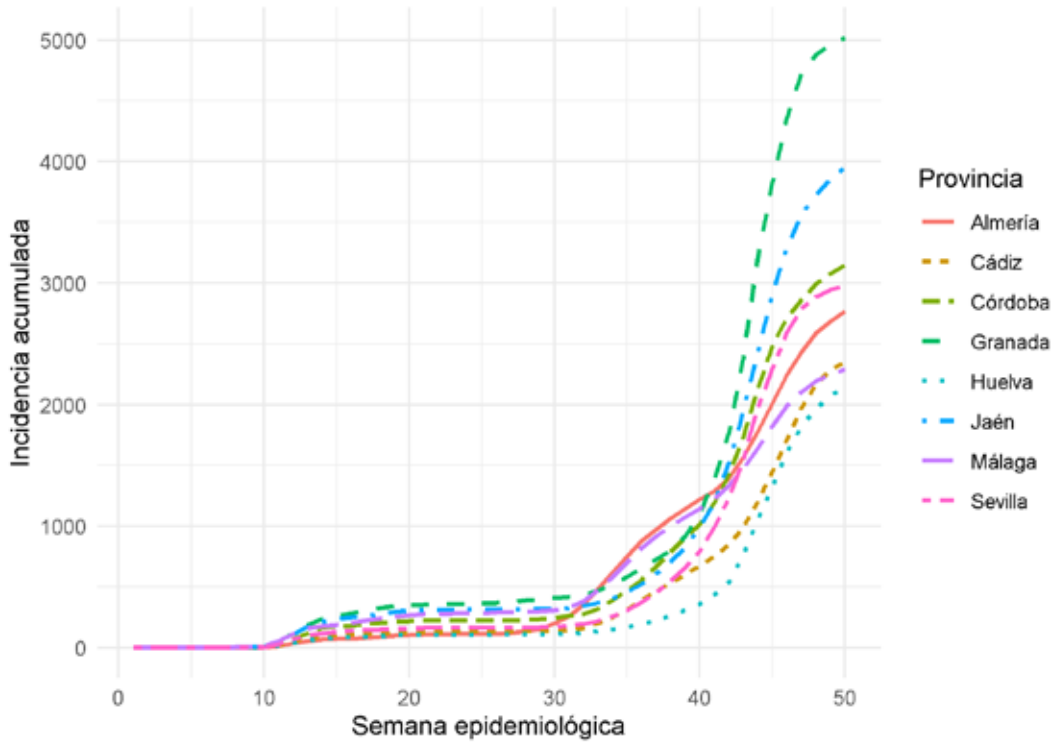
Fuente: Sistema de Vigilancia Epidemiológica de Andalucía (SVEA)





Dirección General de Salud Pública y Ordenación Farmacéutica

Evolución incidencia acumulada confirmados Andalucía por provincia



Fuente: Sistema de Vigilancia Epidemiológica de Andalucía (SVEA)

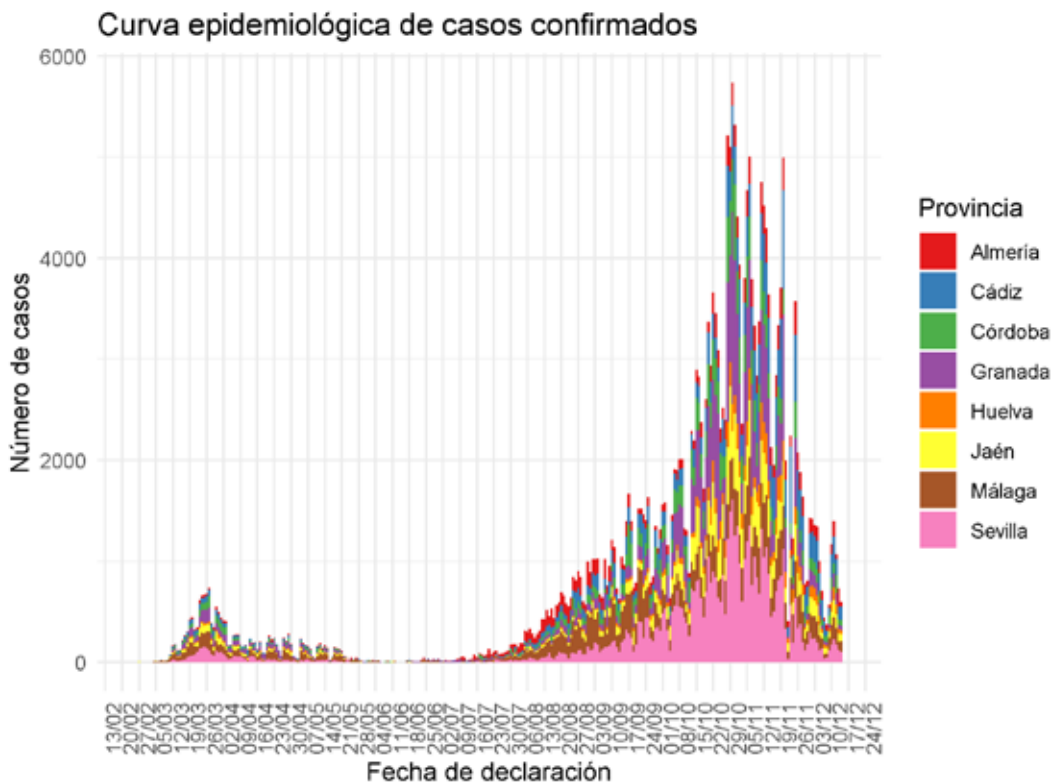




Dirección General de Salud Pública y Ordenación Farmacéutica

TABLAS Y GRÁFICOS DE CASOS CONFIRMADOS

Curvas epidemiológicas de casos confirmados:



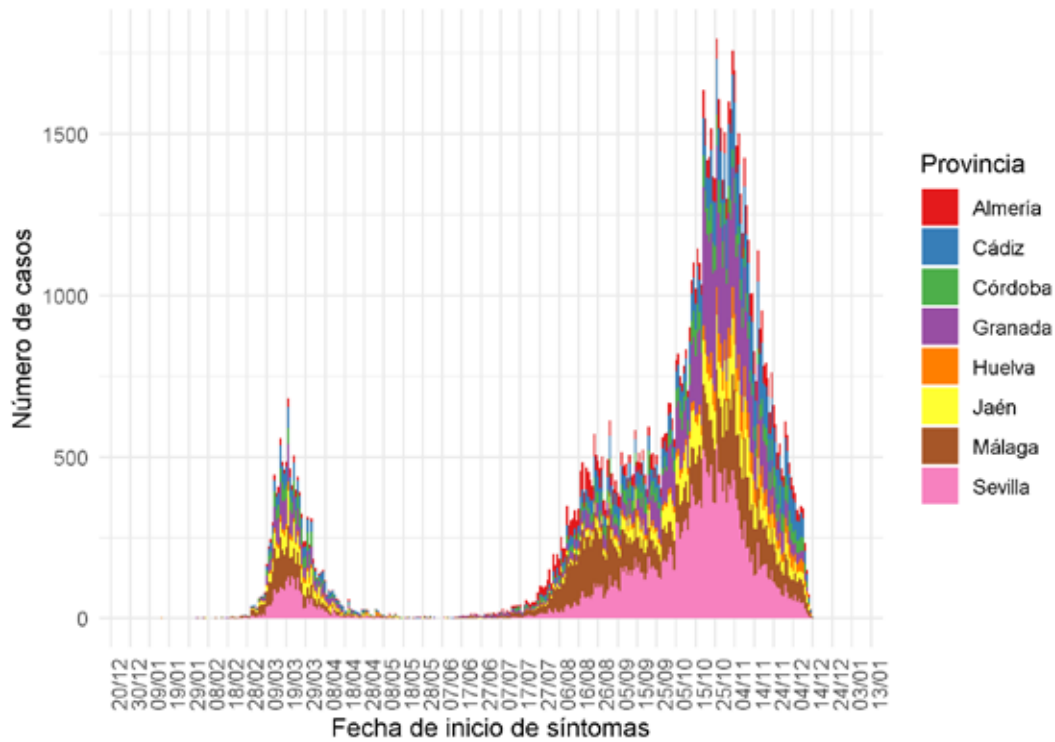
En las curvas epidemiológicas basadas en la fecha de declaración deben tomarse como provisionales al menos los 3 últimos días por la posibilidad de aparición de nuevos casos con retraso de notificación desde el resultado microbiológico positivo.





Dirección General de Salud Pública y Ordenación Farmacéutica

Curva epidemiológica de casos confirmados



Fuente: Sistema de Vigilancia Epidemiológica de Andalucía (SVEA)

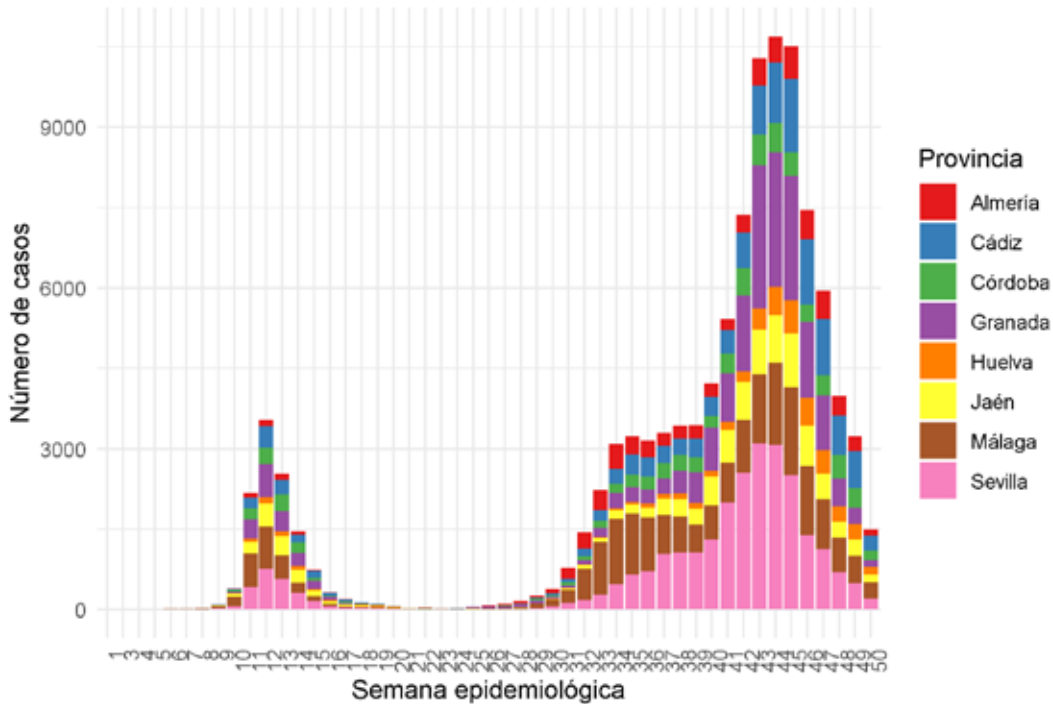




Dirección General de Salud Pública y Ordenación Farmacéutica

Curva epidemiológica de casos confirmados

Fecha de inicio de síntomas



Fuente: Sistema de Vigilancia Epidemiológica de Andalucía (SVEA)

En las curvas epidemiológicas basadas en la fecha de inicio de síntomas deben tomarse como provisionales al menos los 7 últimos días por la posibilidad de aparición de nuevos casos con retraso diagnóstico desde el inicio de síntomas.

Tabla de casos confirmados por provincia:

Provincia	n	Porcentaje
Almería	19862	7.9
Cádiz	29242	11.6
Córdoba	24803	9.8
Granada	45906	18.2
Huelva	10977	4.4
Jaén	25068	9.9
Málaga	38075	15.1
Sevilla	58187	23.1
Total	252120	100.0





Dirección General de Salud Pública y Ordenación Farmacéutica

Tabla de casos confirmados por distrito:

Distrito	n	Porcentaje
Metropolitano de Granada	23053	9.2
Sevilla	20848	8.3
Granada	15395	6.1
Málaga	15273	6.1
Sevilla Sur	12036	4.8
Costa del Sol	11928	4.7
Córdoba	10646	4.2
Aljarafe	10034	4.0
Bahía de Cádiz-La Janda	9715	3.9
Jaén	9060	3.6
Córdoba Sur	9046	3.6
Jerez-Costa Noroeste	9028	3.6
Sevilla Norte	8292	3.3
Almería	8164	3.3
Poniente de Almería	7645	3.0
Jaén Norte	6946	2.8
Sevilla Este	6818	2.7
Campo de Gibraltar	6597	2.6
Huelva-Costa	6166	2.5
Jaen Nordeste	5728	2.3
Granada Nordeste	4045	1.6
Levante-Alto Almanzora	4025	1.6
Sierra de Cádiz	3543	1.4
Condado-Campiña	3367	1.3
Jaén Sur	3321	1.3
Valle del Guadalhorce	3285	1.3
Guadalquivir	3250	1.3
Granada Sur	3197	1.3
La Vega	2855	1.1
Axarquía	2674	1.1
Serranía	1946	0.8
Córdoba Norte	1833	0.7
Sierra de Huelva-Andévalo Central	1351	0.5
Instituciones Penitenciarias de Granada	6	0.0
Total	251116	100.0



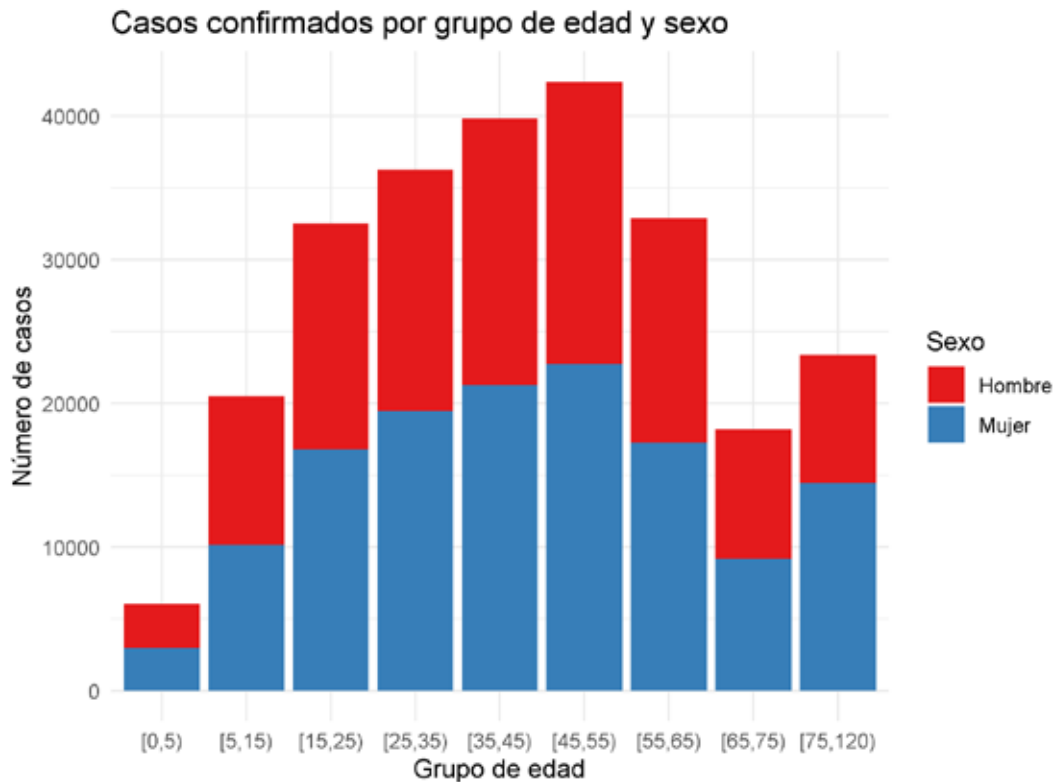


Dirección General de Salud Pública y Ordenación Farmacéutica

Tabla de casos confirmados por sexo:

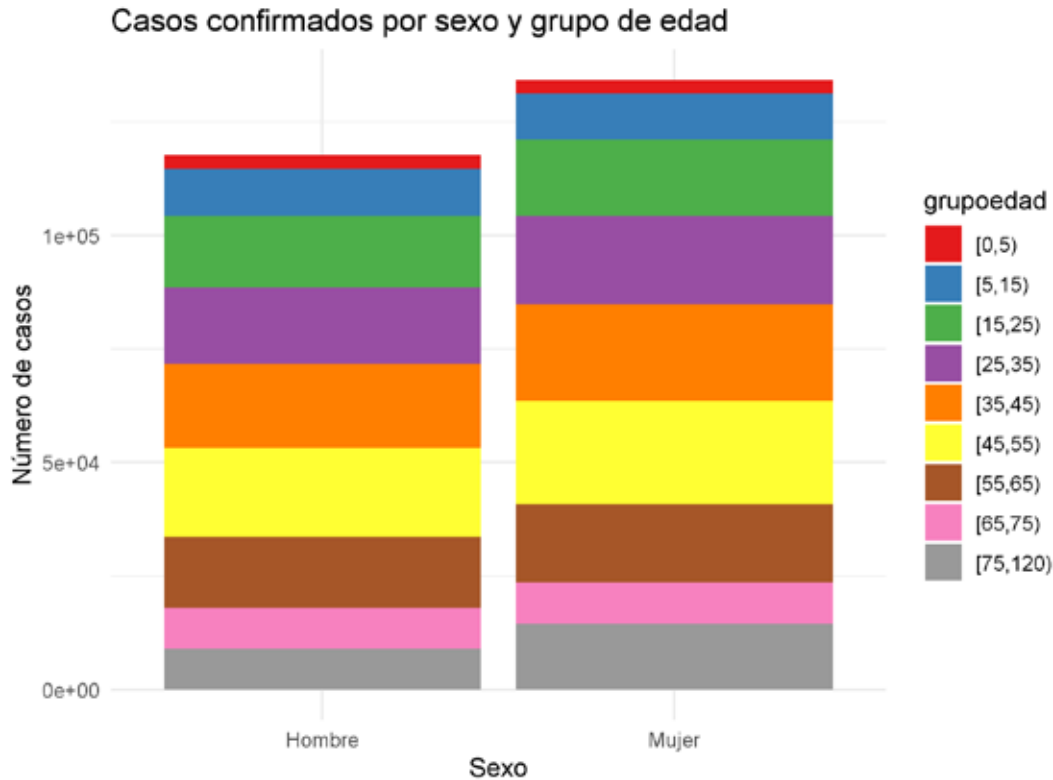
Sexo	n	Porcentaje
Desconocido	1	0.0
Hombre	117824	46.7
Mujer	134295	53.3
Total	252120	100.0

Gráficos de casos confirmados por grupo de edad y sexo:





Dirección General de Salud Pública y Ordenación Farmacéutica



Fuente: Sistema de Vigilancia Epidemiológica de Andalucía (SVEA)

Tabla de casos confirmados por grupo de edad y sexo:

Grupo de edad	Hombre	Mujer	Total
[0,5)	3046	2972	6018
[5,15)	10344	10155	20499
[15,25)	15720	16813	32533
[25,35)	16809	19445	36254
[35,45)	18581	21270	39851
[45,55)	19633	22730	42363
[55,65)	15636	17247	32883
[65,75)	9022	9165	18187
[75,120)	8936	14438	23374
Total	117727	134235	251962





Dirección General de Salud Pública y Ordenación Farmacéutica

Porcentaje de confirmados por grupo de edad y sexo:

Grupo de edad	Hombre	Mujer
[0,5)	2.6	2.2
[5,15)	8.8	7.6
[15,25)	13.4	12.5
[25,35)	14.3	14.5
[35,45)	15.8	15.8
[45,55)	16.7	16.9
[55,65)	13.3	12.8
[65,75)	7.7	6.8
[75,120)	7.6	10.8
Total	100.0	100.0

Tasas de incidencia x 100.000 habitantes por grupo de edad y sexo

Grupo de edad	Hombre	Mujer
[0,5)	1537.95	1589.69
[5,15)	2144.49	2228.99
[15,25)	3427.36	3890.71
[25,35)	3248.53	3867.94
[35,45)	2746.99	3206.91
[45,55)	2949.14	3397.86
[55,65)	2998.31	3168.03
[65,75)	2516.04	2282.41
[75,120)	3328.63	3508.50

Tabla de casos confirmados y edad media por sexo:

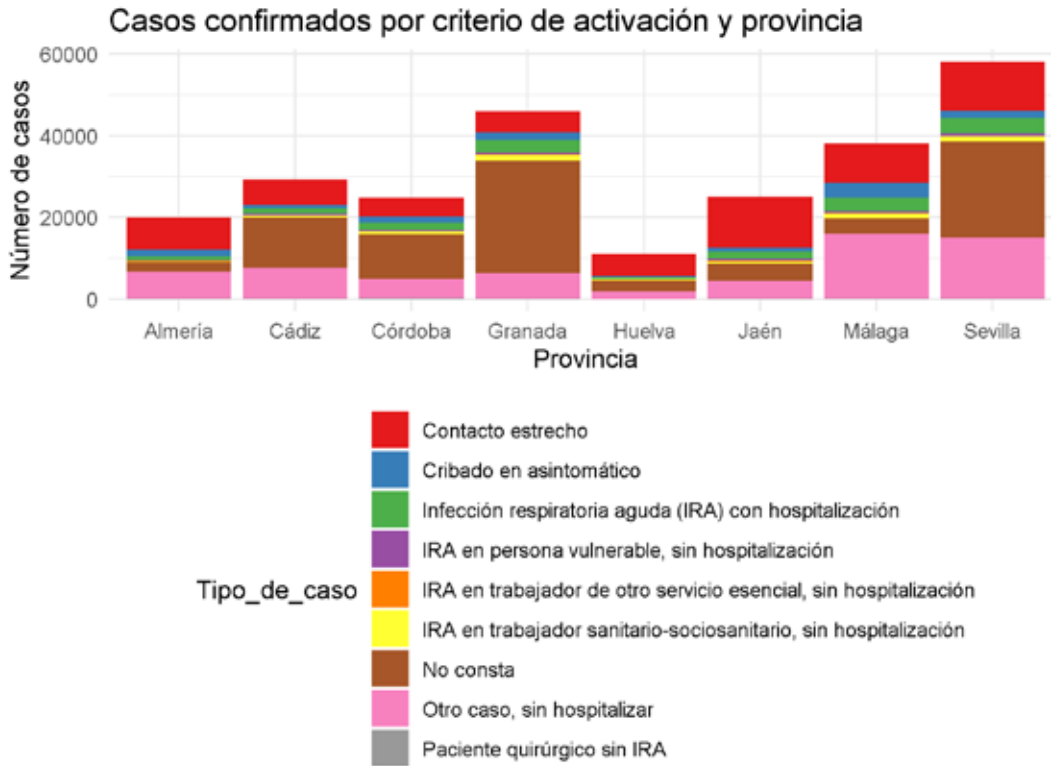
Sexo	n	Edad_media
Hombre	117824	42.40
Mujer	134295	43.91





Dirección General de Salud Pública y Ordenación Farmacéutica

Gráficos de casos por criterio de activación y provincia:



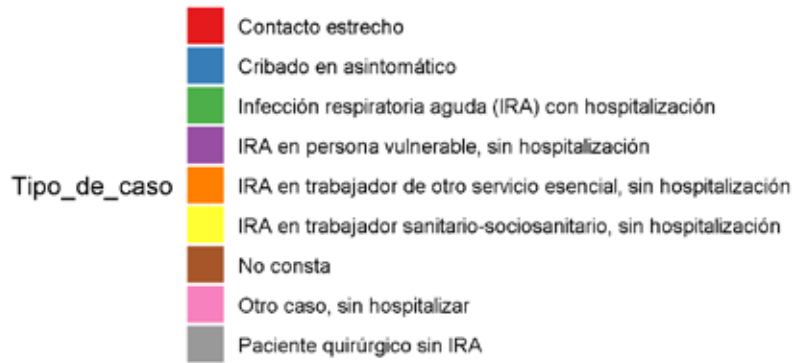
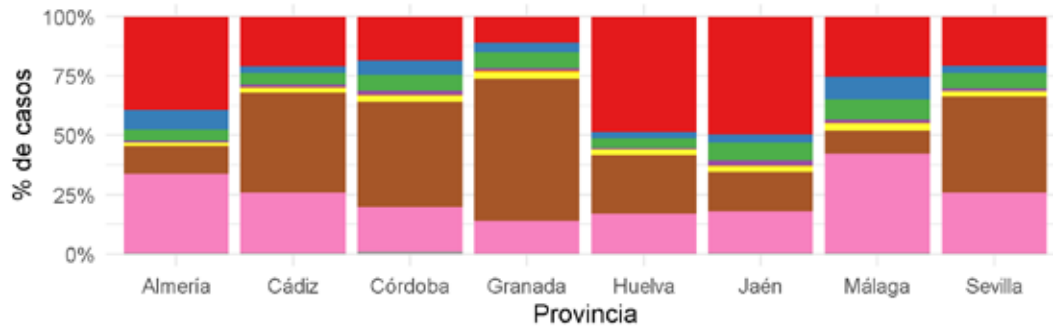
Fuente: Sistema de Vigilancia Epidemiológica de Andalucía (SVEA)





Dirección General de Salud Pública y Ordenación Farmacéutica

Casos confirmados por criterio de activación y provincia



Fuente: Sistema de Vigilancia Epidemiológica de Andalucía (SVEA)





Dirección General de Salud Pública y Ordenación Farmacéutica

Tabla de casos confirmados por caso importado:

Caso importado	n	Porcentaje
No	249813	99.1
Sí	1156	0.5
No procede	1151	0.5
Total	252120	100.0

Tabla de casos importados por país del caso:

País del caso	n
* España	701
Marruecos	73
Francia	41
África	33
Italia	29
Reino Unido	29
Argelia	28
Portugal	20
Gibraltar	16
Alemania	15
Polonia	14
Bélgica	11
Senegal	10
Rumania	8
Bolivia	7
México	7
África Norte	6
África Oeste	6
Estados Unidos de América	6
Países Bajos	6
República Dominicana	6
Suiza	6
Ucrania	5
Bulgaria	4
India	4
Malta	4
Turquía	4
Yugoslavia	4
Dinamarca	3
Ecuador	3
Emiratos Arabes Unidos	3
Irlanda	3
Mali	3
Brasil	2
Chile	2
Colombia	2
Croacia	2
Finlandia	2
Guinea	2
Líbano	2
República Checa	2
Venezuela	2





Dirección General de Salud Pública y Ordenación Farmacéutica

País del caso	n
Andorra	1
Argentina	1
Austria	1
Bangladesh	1
Bielorrusia	1
Egipto	1
Eslovaquia	1
Gambia	1
Guinea-Bissau	1
Honduras	1
Japón	1
Lituania	1
Níger	1
Nigeria	1
No especificado	1
Paraguay	1
Perú	1
Rusia	1
Suecia	1
Tailandia	1
Total	1156

Tabla de casos confirmados por país de origen:

País de origen	n	Porcentaje
España	184297	73.10
-No Especificado-	49045	19.45
Marruecos	3949	1.57
Ecuador	1617	0.64
Colombia	1507	0.60
Bolivia	1037	0.41
Rumania	977	0.39
Argentina	815	0.32
Venezuela	699	0.28
Perú	637	0.25
Nicaragua	486	0.19
Paraguay	459	0.18
Senegal	443	0.18
Reino Unido	372	0.15
Francia	349	0.14
Brasil	326	0.13
Honduras	317	0.13
NA	317	0.13
República Dominicana	287	0.11
Italia	280	0.11
Alemania	255	0.10
Ucrania	234	0.09
Macedonia	220	0.09
Cuba	193	0.08
Rusia	183	0.07
Malí	176	0.07
Argelia	146	0.06
El Salvador	122	0.05





Dirección General de Salud Pública y Ordenación Farmacéutica

País de origen	n	Porcentaje
Guinea-Bissau	112	0.04
Nigeria	109	0.04
Chile	94	0.04
México	93	0.04
Guinea	92	0.04
Bélgica	89	0.04
China	87	0.03
Pakistán	86	0.03
Bulgaria	81	0.03
Portugal	74	0.03
Suiza	73	0.03
Estados Unidos de América	71	0.03
Polonia	71	0.03
Uruguay	71	0.03
Ghana	70	0.03
Gambia	64	0.03
Costa de Marfil	61	0.02
Países Bajos	61	0.02
Suecia	44	0.02
India	40	0.02
Mauritania	38	0.02
Filipinas	36	0.01
Guatemala	34	0.01
Camerún	33	0.01
Lituania	32	0.01
Irlanda	30	0.01
Siria	28	0.01
Guinea Ecuatorial	27	0.01
Georgia	26	0.01
Bangladesh	25	0.01
Finlandia	25	0.01
Armenia	24	0.01
Eslovenia	23	0.01
Dinamarca	20	0.01
Sahara Occidental	20	0.01
Noruega	19	0.01
Kenia	16	0.01
República Checa	14	0.01
Costa Rica	13	0.01
Hungría	13	0.01
Turquía	13	0.01
Canadá	12	0.00
Bielorrusia	11	0.00
Irán	11	0.00
Andorra	10	0.00
Líbano	10	0.00
Egipto	9	0.00
Panamá	9	0.00
África del Sur	8	0.00
Japón	8	0.00
Moldavia	8	0.00
Angola	7	0.00
Australia	7	0.00





Dirección General de Salud Pública y Ordenación Farmacéutica

País de origen	n	Porcentaje
Eslovaquia	7	0.00
Jordania	7	0.00
Nepal	7	0.00
Yemen	7	0.00
Afganistán	6	0.00
Chipre	6	0.00
Etiopía	6	0.00
Grecia	6	0.00
Albania	5	0.00
Congo	5	0.00
Croacia	5	0.00
Estonia	5	0.00
Palestina	5	0.00
Serbia	5	0.00
Sierra Leona	5	0.00
Burkina Fasso	4	0.00
Dominica	4	0.00
Gibraltar	4	0.00
Indonesia	4	0.00
Mozambique	4	0.00
Pitcairn	4	0.00
RÚanda	4	0.00
Sri Lanka	4	0.00
Sudán	4	0.00
Cabo Verde	3	0.00
Emiratos Arabes Unidos	3	0.00
Eritrea	3	0.00
Haití	3	0.00
Irak	3	0.00
Kazajstán	3	0.00
Luxemburgo	3	0.00
Níger	3	0.00
Puerto Rico	3	0.00
República de Corea	3	0.00
Vietnam	3	0.00
Yugoslavia	3	0.00
Arabia Saudita	2	0.00
Aruba	2	0.00
Austria	2	0.00
Azerbaiyán	2	0.00
Benin	2	0.00
Gabón	2	0.00
Papua Nueva Guinea	2	0.00
República Centroafricana	2	0.00
Singapur	2	0.00
Tailandia	2	0.00
Tanzania	2	0.00
Togo	2	0.00
Túnez	2	0.00
Anguila	1	0.00
Apátrida	1	0.00
Bahamas	1	0.00
Belice	1	0.00





Dirección General de Salud Pública y Ordenación Farmacéutica

País de origen	n	Porcentaje
Bhután	1	0.00
Bosnia-Herzegovina	1	0.00
Brunei Darussalam	1	0.00
Chad	1	0.00
Comoras	1	0.00
Francia Metropolitana	1	0.00
Granada	1	0.00
Islas Vírgenes Británicas	1	0.00
Kuwait	1	0.00
Letonia	1	0.00
Libéria	1	0.00
Libia	1	0.00
Macao	1	0.00
Martinica	1	0.00
Mauricio	1	0.00
Mónaco	1	0.00
Naurú	1	0.00
Nueva Caledonia	1	0.00
Nueva Zelanda	1	0.00
Qatar	1	0.00
Seychelles	1	0.00
Somalia	1	0.00
Vaticano, Santa Sede	1	0.00
Zambia	1	0.00

CARACTERÍSTICAS CLÍNICAS DE LOS CASOS CONFIRMADOS

HOSPITALIZACIÓN:

- Se han notificado 22385 casos confirmados hospitalizados, lo que supone un 8.88% del total de casos confirmados.

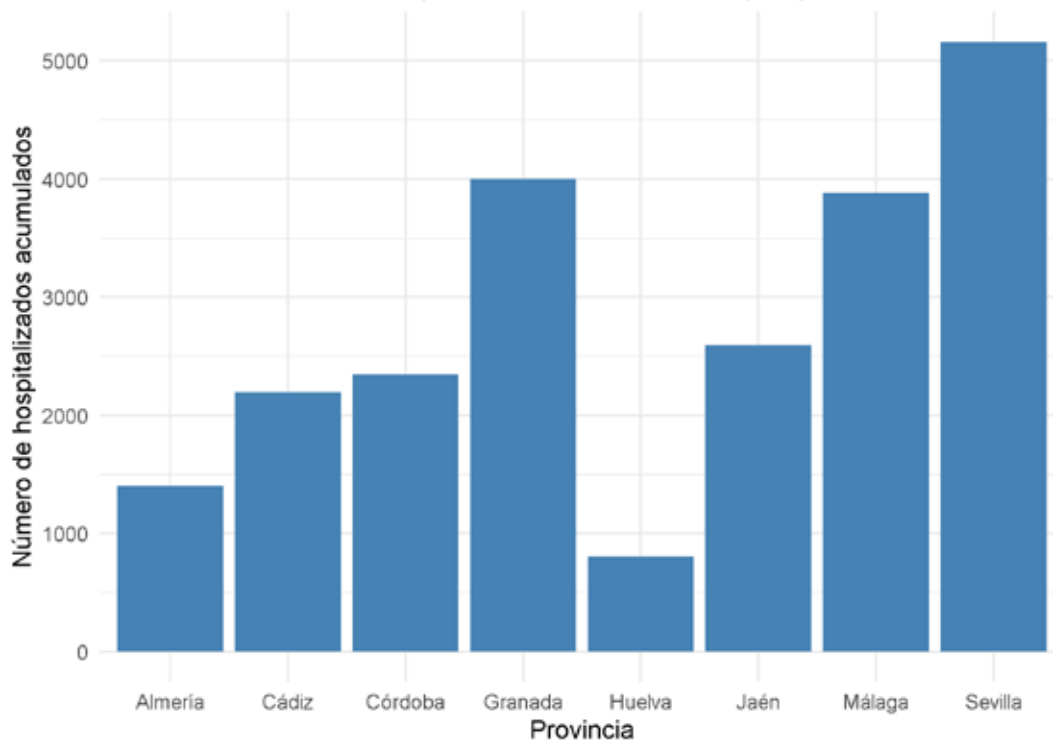
Casos confirmados con hospitalización	n	Porcentaje
No	229735	91.1
Sí	22385	8.9
Total	252120	100.0





Dirección General de Salud Pública y Ordenación Farmacéutica

Casos confirmados hospitalizados acumulados por provincia



Fuente: Sistema de Vigilancia Epidemiológica de Andalucía (SVEA)

Tablas de casos hospitalizados acumulados por provincia:

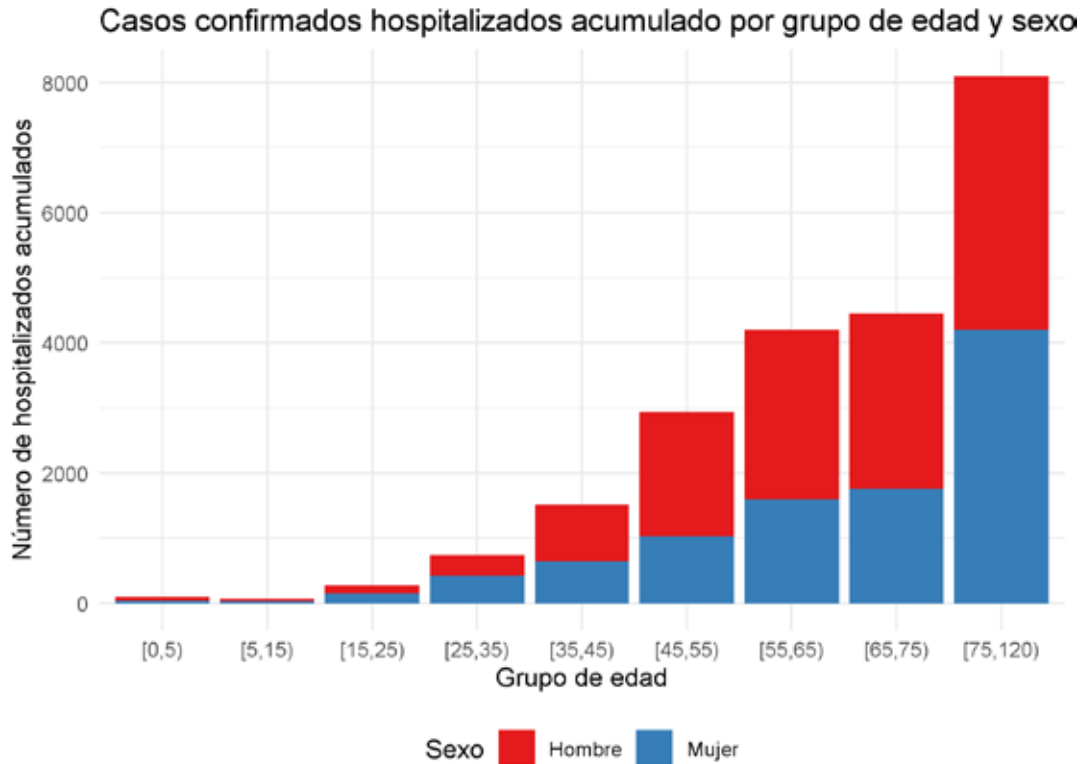
Provincia	n	Porcentaje
Almería	1405	6.3
Cádiz	2198	9.8
Córdoba	2344	10.5
Granada	4000	17.9
Huelva	805	3.6
Jaén	2593	11.6
Málaga	3880	17.3
Sevilla	5160	23.1
Total	22385	100.0





Dirección General de Salud Pública y Ordenación Farmacéutica

Gráfico de casos confirmados hospitalizados acumulados por grupo de edad y sexo:



Fuente: Sistema de Vigilancia Epidemiológica de Andalucía (SVEA)

Tabla de casos acumulados hospitalizados por grupo de edad y sexo:

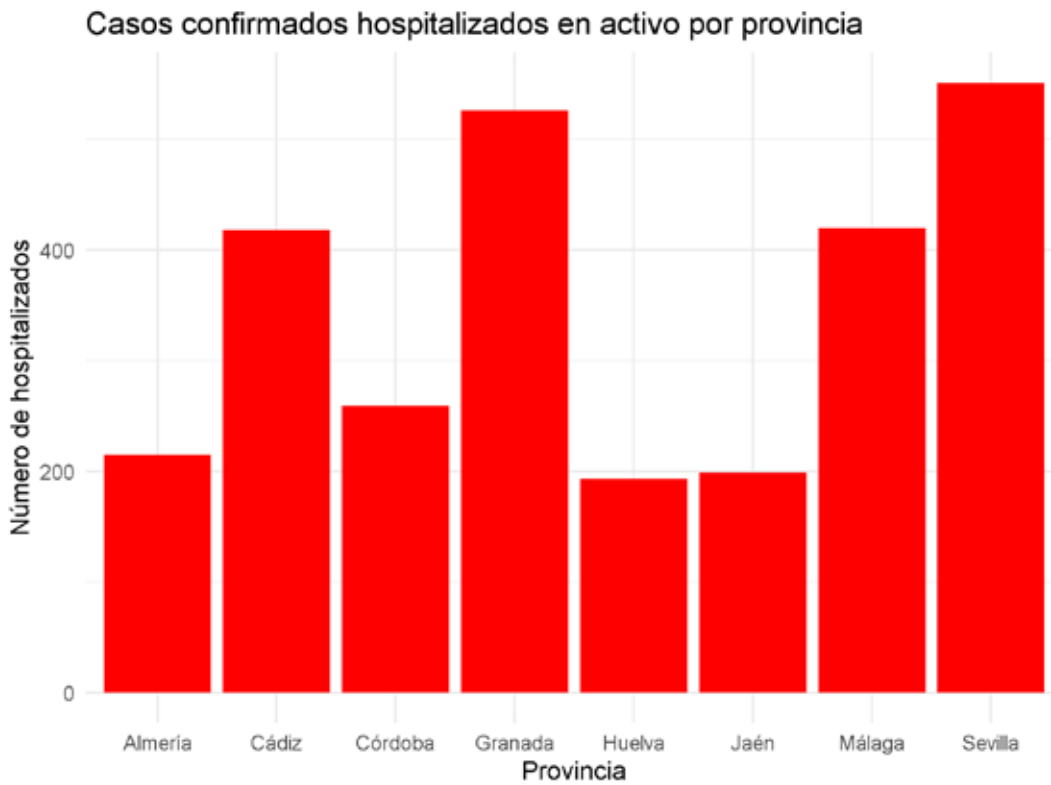
Grupo de edad	Hombre	Mujer	Total
[0,5)	59	41	100
[5,15)	29	34	63
[15,25)	120	156	276
[25,35)	312	425	737
[35,45)	871	644	1515
[45,55)	1913	1024	2937
[55,65)	2604	1597	4201
[65,75)	2690	1760	4450
[75,120)	3905	4196	8101
Total	12503	9877	22380





Dirección General de Salud Pública y Ordenación Farmacéutica

Gráfico de casos confirmados hospitalizados en activo por provincia:



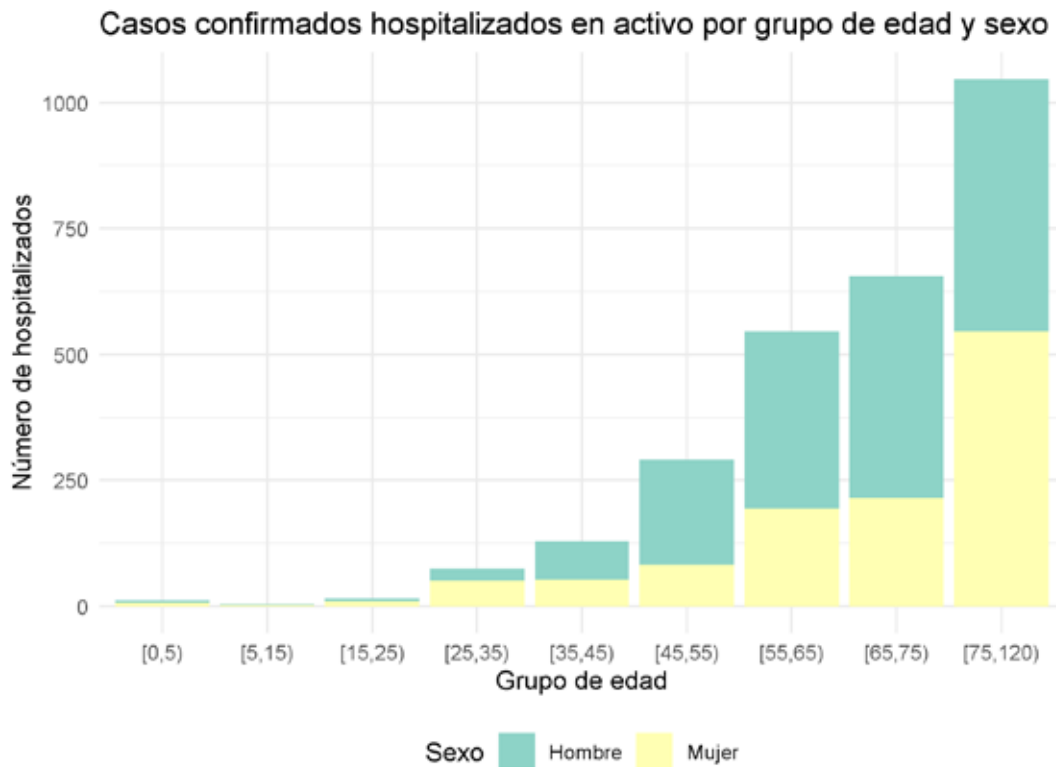
Fuente: Sistema de Vigilancia Epidemiológica de Andalucía (SVEA)

Tabla de casos confirmados hospitalizados en activo por provincia:

Provincia	n	Porcentaje
Almería	215	7.7
Cádiz	418	15.0
Córdoba	259	9.3
Granada	526	18.9
Huelva	193	6.9
Jaén	199	7.2
Málaga	420	15.1
Sevilla	551	19.8
Total	2781	100.0



Gráfico de casos confirmados hospitalizados en activo por grupo de edad y sexo:



Fuente: Sistema de Vigilancia Epidemiológica de Andalucía (SVEA)

Tabla de casos confirmados hospitalizados activos por grupo de edad y sexo:

Grupo de edad	Hombre	Mujer	Total
[0,5)	6	6	12
[5,15)	2	2	4
[15,25)	5	10	15
[25,35)	25	50	75
[35,45)	77	53	130
[45,55)	209	82	291
[55,65)	352	194	546
[65,75)	441	215	656
[75,120)	501	546	1047
Total	1618	1158	2776



Dirección General de Salud Pública y Ordenación Farmacéutica

ESTANCIA EN UCI

- Se han notificado 2114 casos confirmados hospitalizados con estancia en UCI.

Gráfico de casos confirmados con estancia en UCI por provincia:



Fuente: Sistema de Vigilancia Epidemiológica de Andalucía (SVEA)

Tabla de casos confirmados con estancia en UCI por provincia:

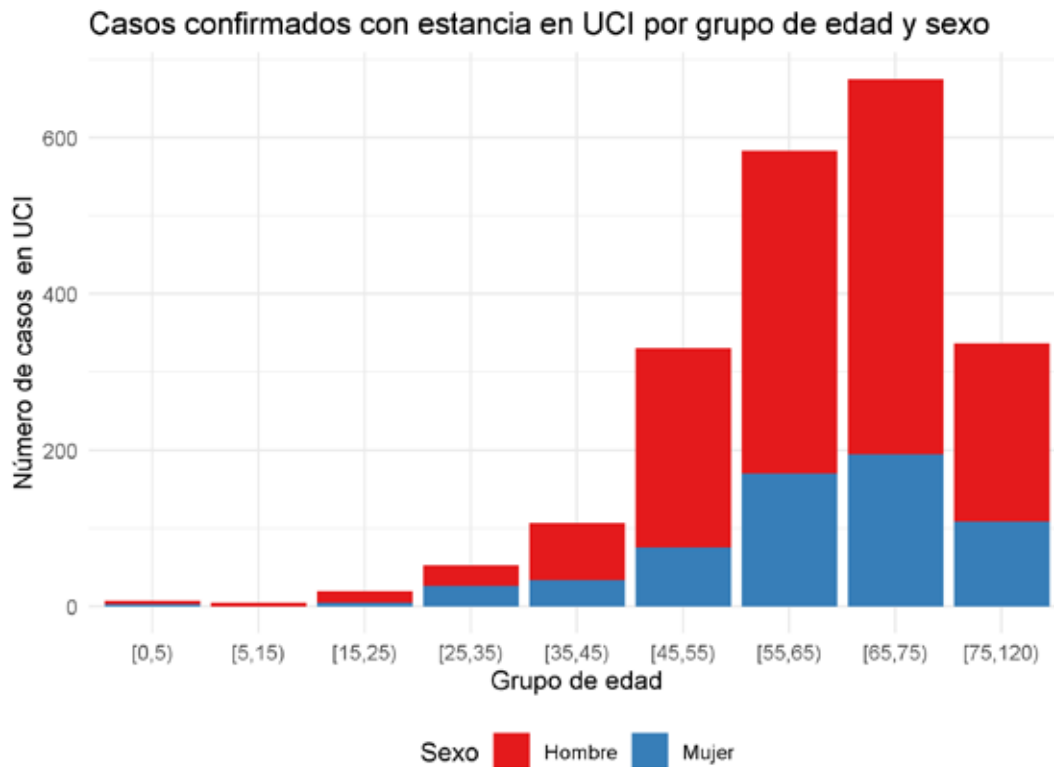
Provincia	n	Porcentaje
Almería	201	9.5
Cádiz	215	10.2
Córdoba	243	11.5
Granada	374	17.7
Huelva	42	2.0
Jaén	217	10.3
Málaga	344	16.3
Sevilla	478	22.6
Total	2114	100.0





Dirección General de Salud Pública y Ordenación Farmacéutica

Gráfico de casos confirmados con estancia UCI por grupo de edad y sexo:



Fuente: Sistema de Vigilancia Epidemiológica de Andalucía (SVEA)

Tabla de casos con estancia en UCI por grupo edad y sexo

Grupo de edad	Hombre	Mujer	Total
[0,5)	4	3	7
[5,15)	4	0	4
[15,25)	15	4	19
[25,35)	26	26	52
[35,45)	74	33	107
[45,55)	256	75	331
[55,65)	413	170	583
[65,75)	480	195	675
[75,120)	228	108	336
Total	1500	614	2114

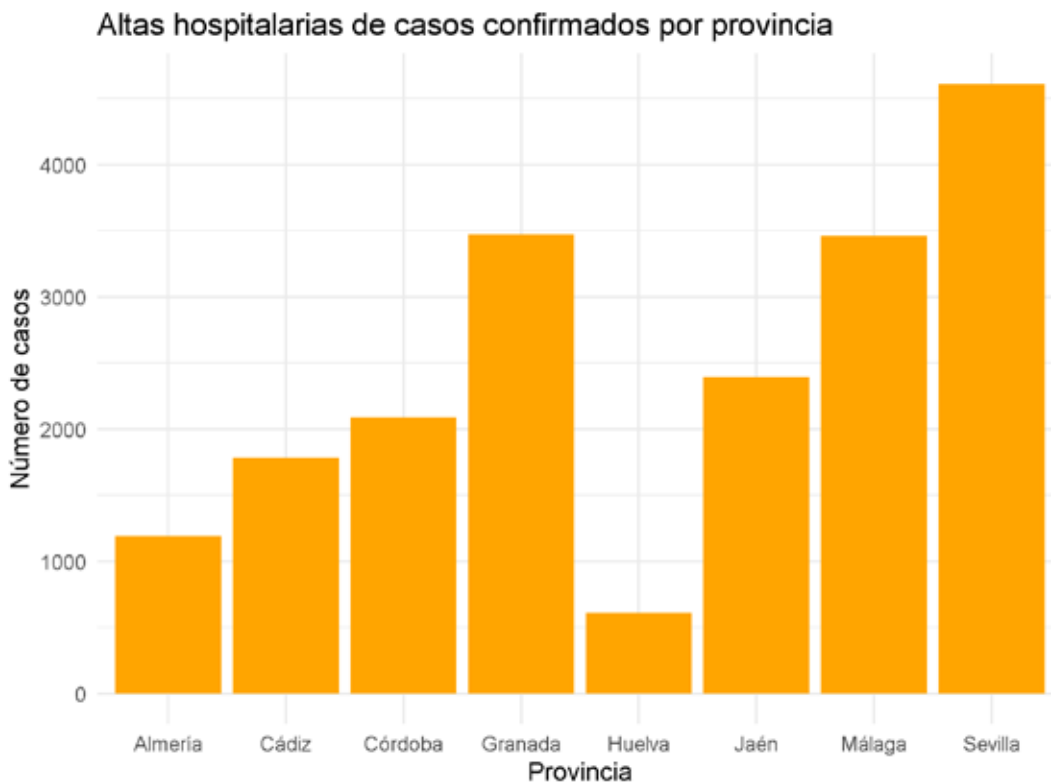




Dirección General de Salud Pública y Ordenación Farmacéutica

ALTAS HOSPITALARIAS DE CASOS CONFIRMADOS

Gráfico de altas hospitalarias por provincia:



Altas hospitalarias de casos confirmados por provincia:

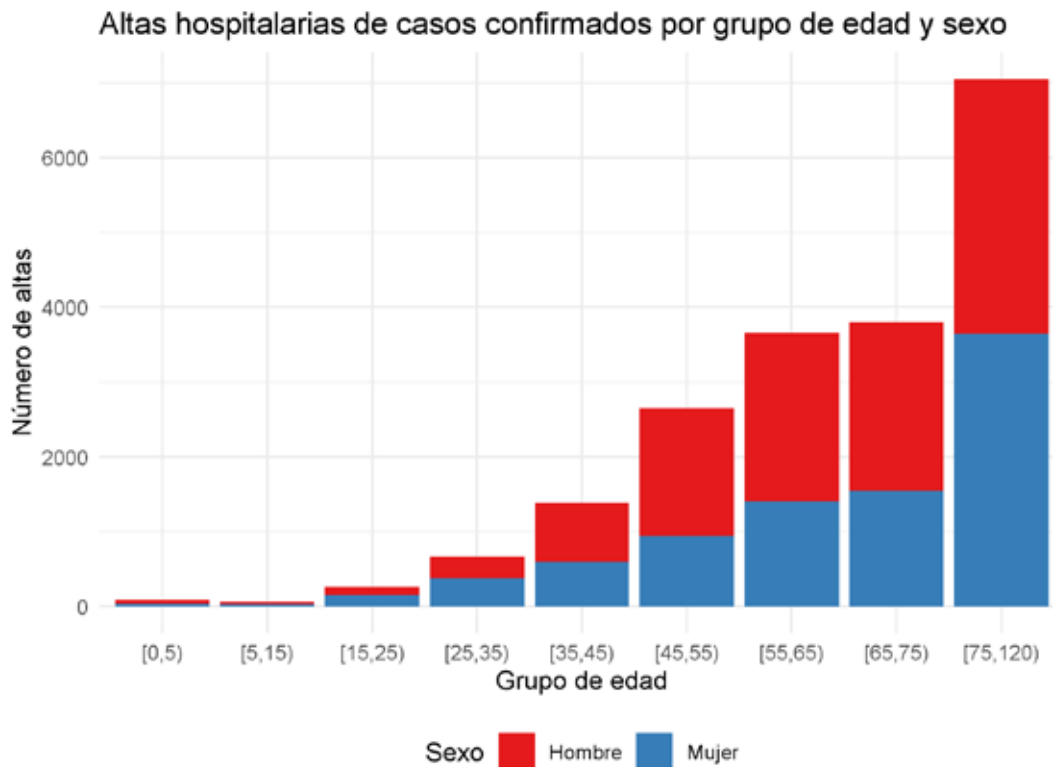
Provincia	n	Porcentaje
Almería	1190	6.1
Cádiz	1780	9.1
Córdoba	2085	10.6
Granada	3474	17.7
Huelva	612	3.1
Jaén	2394	12.2
Málaga	3460	17.6
Sevilla	4609	23.5
Total	19604	100.0





Dirección General de Salud Pública y Ordenación Farmacéutica

Gráfico de casos confirmados con alta hospitalaria por grupo de edad y sexo:



Fuente: Sistema de Vigilancia Epidemiológica de Andalucía (SVEA)

Altas hospitalarias de casos confirmados por grupo edad y sexo:

Grupo de edad	Hombre	Mujer	Total
[0,5)	53	35	88
[5,15)	27	32	59
[15,25)	115	146	261
[25,35)	287	375	662
[35,45)	794	591	1385
[45,55)	1704	942	2646
[55,65)	2252	1403	3655
[65,75)	2249	1545	3794
[75,120)	3404	3650	7054
Total	10885	8719	19604



Altas hospitalarias de casos confirmados excluyendo fallecidos por provincia

Provincia	n	Porcentaje
Almería	995	6.3
Cádiz	1390	8.8
Córdoba	1695	10.7
Granada	2664	16.9
Huelva	508	3.2
Jaén	1921	12.2
Málaga	2829	17.9
Sevilla	3780	24.0
Total	15782	100.0

Altas hospitalarias de casos confirmados excluyendo fallecidos por grupo edad y sexo

Grupo de edad	Hombre	Mujer	Total
[0,5)	53	35	88
[5,15)	27	32	59
[15,25)	107	145	252
[25,35)	277	370	647
[35,45)	779	581	1360
[45,55)	1603	910	2513
[55,65)	2017	1299	3316
[65,75)	1785	1342	3127
[75,120)	2006	2414	4420
Total	8654	7128	15782

EVOLUCIÓN DE LOS CASOS CONFIRMADOS

Evolución	n	Porcentaje
Curación sin secuelas	183721	72.9
Provisional-Favorable	32598	12.9
Desconocido	29619	11.7
Defunción	4660	1.8
Curación con secuelas	933	0.4
Provisional-Desfavorable	589	0.2
Total	252120	100.0

CASOS CONFIRMADOS RECUPERADOS

Provincia	n
Almería	14842
Cádiz	19039
Córdoba	18824
Granada	34000
Huelva	6394
Jaén	18122
Málaga	29612
Sevilla	43821
Total	184654

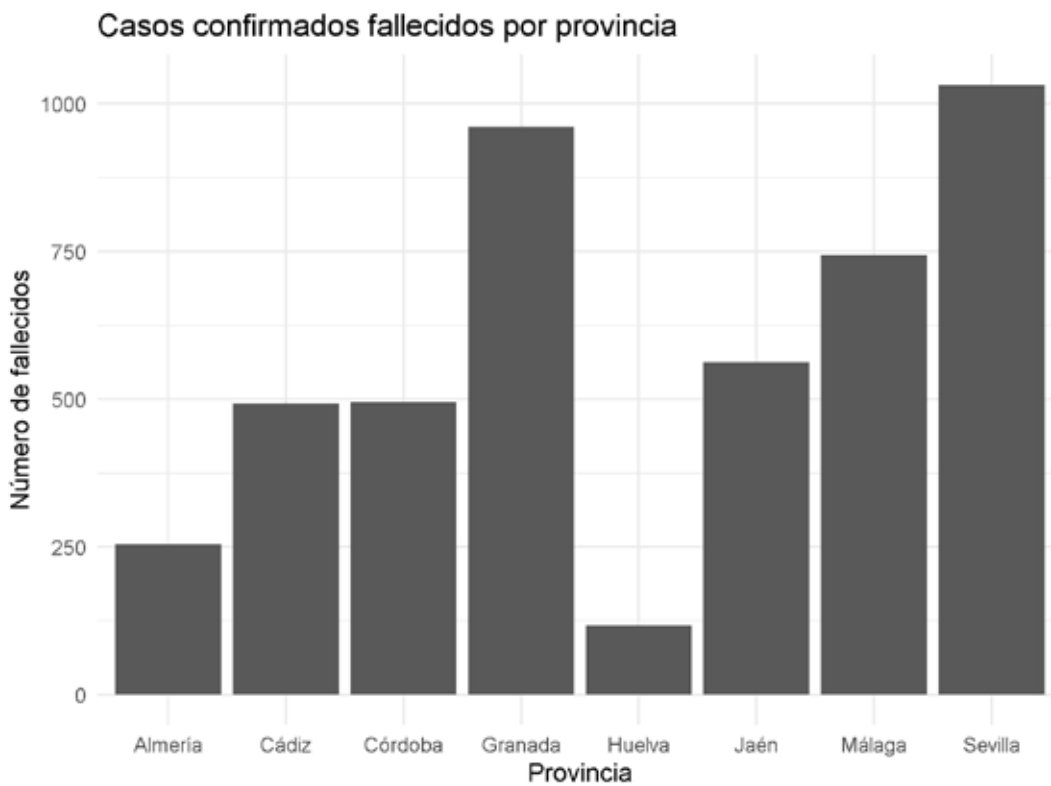


Dirección General de Salud Pública y Ordenación Farmacéutica

LETALIDAD

- Casos confirmados fallecidos: 4660
Letalidad: 1.85 %

Gráfico de casos confirmados fallecidos por provincia



Fuente: Sistema de Vigilancia Epidemiológica de Andalucía (SVEA)

Tabla de casos confirmados fallecidos por provincia:

Provincia	n	Porcentaje
Almería	255	5.5
Cádiz	493	10.6
Córdoba	495	10.6
Granada	961	20.6
Huelva	117	2.5
Jaén	563	12.1
Málaga	744	16.0
Sevilla	1032	22.1
Total	4660	100.0





Dirección General de Salud Pública y Ordenación Farmacéutica

Gráfico de casos confirmados fallecidos por grupo de edad y sexo



Fuente: Sistema de Vigilancia Epidemiológica de Andalucía (SVEA)

Tabla de casos confirmados fallecidos por grupo de edad y sexo:

Grupo de edad	Hombre	Mujer	Total
[15,25)	8	3	11
[25,35)	11	7	18
[35,45)	19	12	31
[45,55)	114	38	152
[55,65)	257	119	376
[65,75)	505	222	727
[75,120)	1646	1696	3342
Total	2560	2097	4657





Dirección General de Salud Pública y Ordenación Farmacéutica

CASOS CONFIRMADOS INSTITUCIONALIZADOS

- Se han notificado 7635 casos confirmados institucionalizados.

Tabla de casos confirmados institucionalizados y fallecidos institucionalizados:

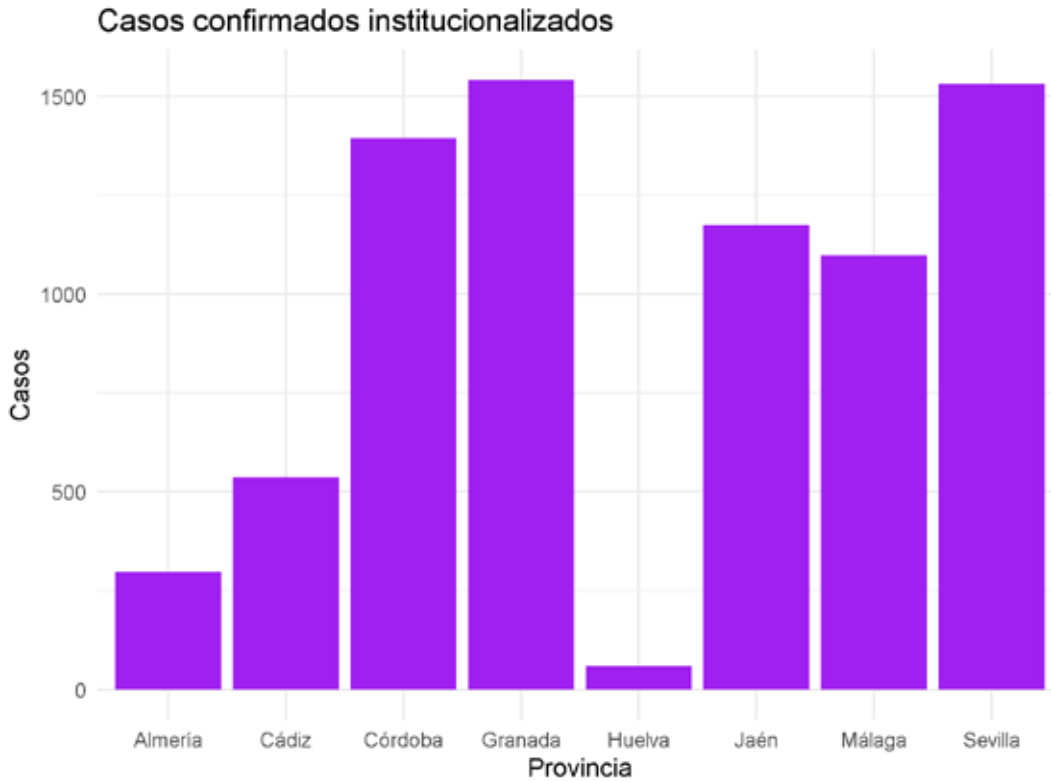
Provincia	Residencias de mayores	Otro tipo de institución	Fallecidos Residencias de mayores	Fallecidos Otro tipo de institución
Almería	241	57	43	2
Cádiz	486	51	138	2
Córdoba	1253	142	217	6
Granada	1348	193	305	8
Huelva	47	13	15	5
Jaén	992	183	172	7
Málaga	879	219	186	15
Sevilla	1334	197	293	10
Total	6580	1055	1369	55





Dirección General de Salud Pública y Ordenación Farmacéutica

Gráfico de casos confirmados institucionalizados por provincia:



Fuente: Sistema de Vigilancia Epidemiológica de Andalucía (SVEA)

Tabla de casos confirmados institucionalizados por provincia:

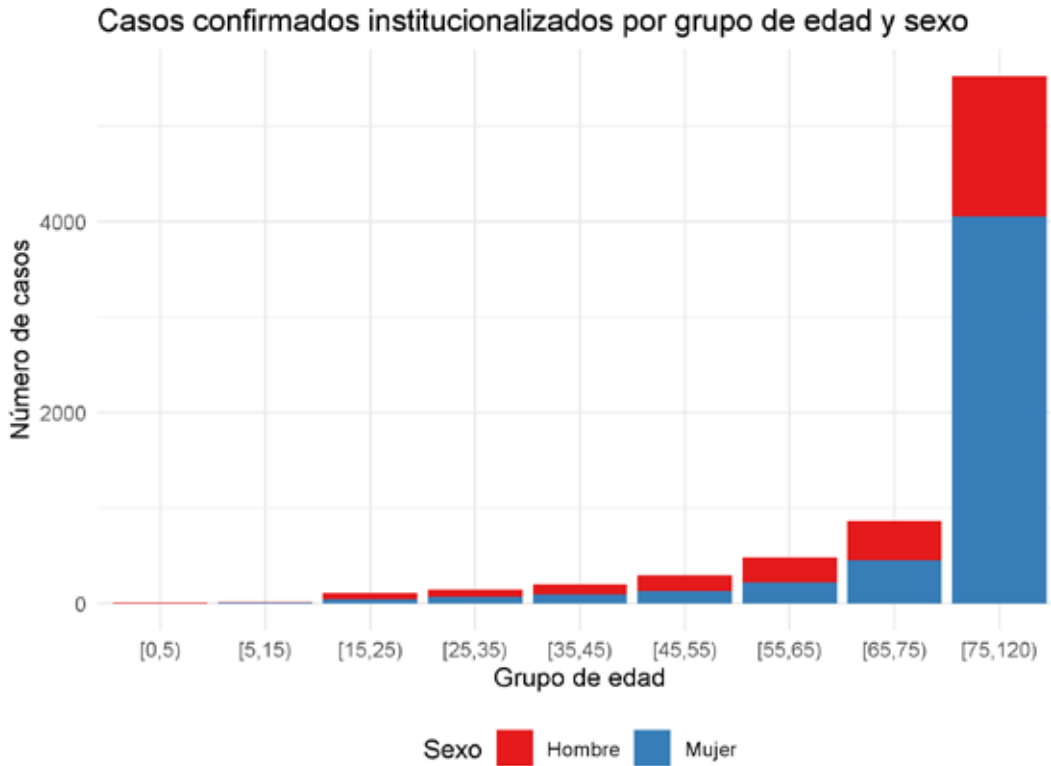
Provincia	n	Porcentaje
Almería	298	3.9
Cádiz	537	7.0
Córdoba	1395	18.3
Granada	1541	20.2
Huelva	60	0.8
Jaén	1175	15.4
Málaga	1098	14.4
Sevilla	1531	20.1
Total	7635	100.0





Dirección General de Salud Pública y Ordenación Farmacéutica

Gráfico de casos confirmados institucionalizados por grupo de edad y sexo:



Fuente: Sistema de Vigilancia Epidemiológica de Andalucía (SVEA)

Tabla casos institucionalizados por grupo de edad y sexo:

Grupo de edad	Hombre	Mujer	Total
[0,5)	6	0	6
[5,15)	4	8	12
[15,25)	72	38	110
[25,35)	76	67	143
[35,45)	106	91	197
[45,55)	167	126	293
[55,65)	261	220	481
[65,75)	409	452	861
[75,120)	1476	4053	5529
Total	2577	5055	7632



Gráfico de casos confirmados institucionalizados fallecidos por grupo de edad y sexo:



Fuente: Sistema de Vigilancia Epidemiológica de Andalucía (SVEA)

Tabla de casos confirmados institucionalizados fallecidos por grupo de edad y sexo:

Grupo de edad	Hombre	Mujer	Total
[25,35)	0	1	1
[35,45)	1	0	1
[45,55)	4	3	7
[55,65)	23	17	40
[65,75)	61	50	111
[75,120)	452	812	1264
Total	541	883	1424



Dirección General de Salud Pública y Ordenación Farmacéutica

Gráfico de casos confirmados institucionalizados fallecidos por provincia:



Fuente: Sistema de Vigilancia Epidemiológica de Andalucía (SVEA)

Tabla de casos confirmados institucionalizados fallecidos por provincia:

Provincia	n	Porcentaje
Almería	45	3.2
Cádiz	140	9.8
Córdoba	223	15.7
Granada	313	22.0
Huelva	20	1.4
Jaén	179	12.6
Málaga	201	14.1
Sevilla	303	21.3
Total	1424	100.0



CASOS CONFIRMADOS EN PROFESIONALES SANITARIOS O SOCIO-SANITARIOS:

- Se han notificado 11933 casos confirmados en profesionales sanitarios o socio-sanitarios.

Tabla de casos confirmados en profesionales sanitarios o socio-sanitarios por provincia:

Provincia	No sanitario en centro sanitario	No sanitario en centro sociosanitario	Sanitario en centro sanitario	Sanitario en centro sociosanitario	Sanitario en otro centro	Total	Fallecidos	Curados
Almería	39	72	405	96	17	629	0	471
Cádiz	81	66	714	134	34	1029	5	766
Córdoba	66	154	583	237	5	1045	1	864
Granada	292	380	1700	470	90	2932	4	2242
Huelva	28	49	281	29	13	400	0	264
Jaén	79	142	660	280	21	1182	4	1039
Málaga	158	167	1519	326	54	2224	0	1938
Sevilla	194	225	1565	411	97	2492	6	2151
Total	937	1255	7427	1983	331	11933	20	9735

Tabla de casos confirmados por tipo de profesional:

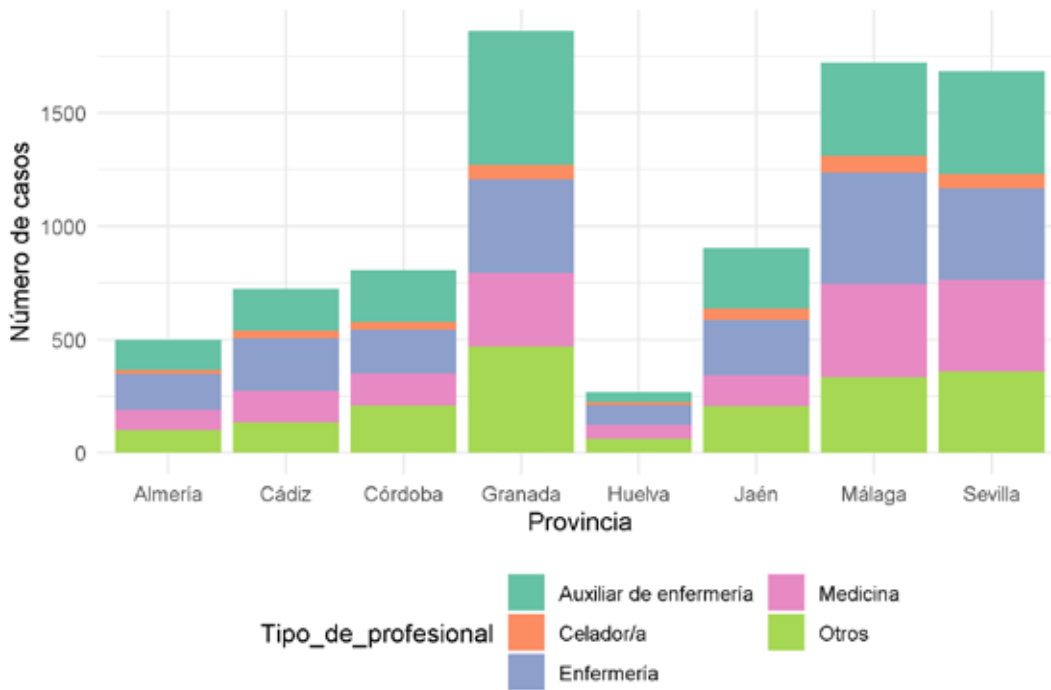
Tipo de profesional	n	Porcentaje
NA	3465	29.0
Auxiliar de enfermería	2319	19.4
Enfermería	2216	18.6
Otros	1877	15.7
Medicina	1706	14.3
Celador/a	350	2.9
Total	11933	100.0



Dirección General de Salud Pública y Ordenación Farmacéutica

Gráficos de casos confirmados en profesionales sanitarios o socio-sanitarios por provincia:

Casos confirmados en profesionales sanitarios o socio-sanitarios
Provincia y tipo de profesional



Fuente: Sistema de Vigilancia Epidemiológica de Andalucía (SVEA)

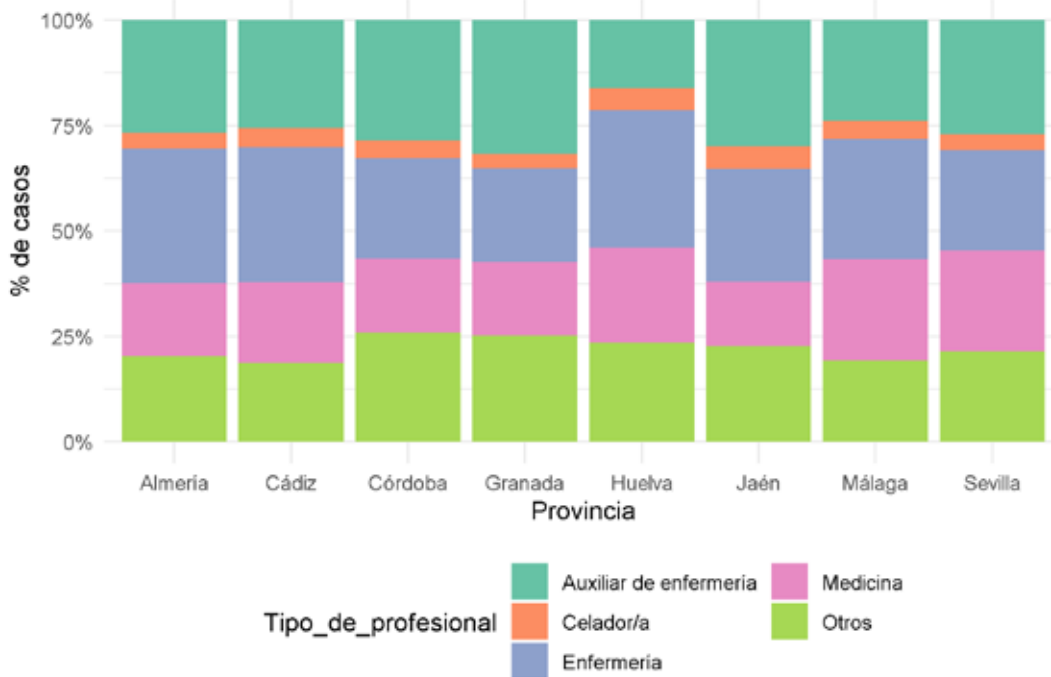




Dirección General de Salud Pública y Ordenación Farmacéutica

Casos confirmados en profesionales sanitarios o socio-sanitarios

Provincia y tipo de profesional



Fuente: Sistema de Vigilancia Epidemiológica de Andalucía (SVEA)

Casos confirmados en profesionales sanitario o socio-sanitario por provincia:

Provincia	n	Porcentaje
Almería	629	5.3
Cádiz	1029	8.6
Córdoba	1045	8.8
Granada	2932	24.6
Huelva	400	3.4
Jaén	1182	9.9
Málaga	2224	18.6
Sevilla	2492	20.9
Total	11933	100.0



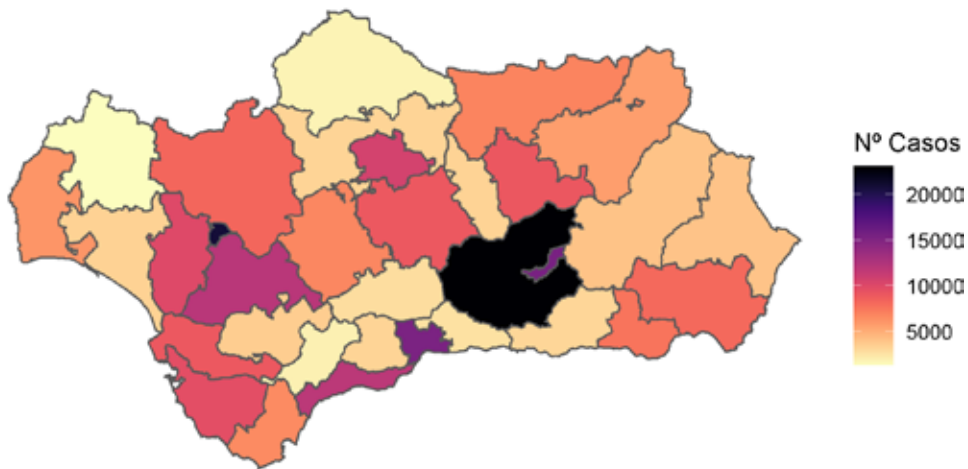


Dirección General de Salud Pública y Ordenación Farmacéutica

MAPAS

MAPA: Casos confirmados por distrito :

Distribución casos confirmados COVID-19 por Distrito



Fuente: Sistema de Vigilancia Epidemiológica de Andalucía (SVEA)



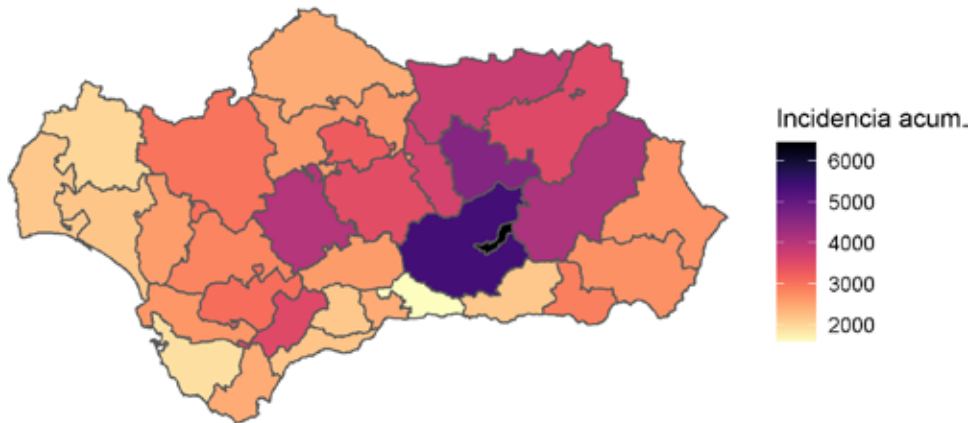


Dirección General de Salud Pública y Ordenación Farmacéutica

MAPA: Incidencia acumulada por distrito.

Distribución casos COVID-19 por Distrito

Incidencia acumulada x 100.000 habitantes



Fuente: Sistema de Vigilancia Epidemiológica de Andalucía (SVEA)

Provincia	Distrito	Casos	Poblacion	Incidencia_acumulada
Granada	Granada	15395	239149	6437.41
Granada	Metropolitano de Granada	23053	428657	5377.96
Jaén	Jaén	9060	197150	4595.49
Granada	Granada Nordeste	4045	98043	4125.74
Sevilla	Sevilla Este	6818	169515	4022.06
Jaén	Jaén Norte	6946	182943	3796.81
Jaén	Jaén Sur	3321	90904	3653.30
Jaén	Jaen Nordeste	5728	162567	3523.47
Málaga	Serranía	1946	55247	3522.36
Córdoba	Córdoba Sur	9046	261145	3463.98
Córdoba	Córdoba	10646	325701	3268.64
Cádiz	Sierra de Cádiz	3543	115641	3063.79
Sevilla	Sevilla	20848	688592	3027.63
Sevilla	Sevilla Norte	8292	276764	2996.05
Almería	Poniente de Almería	7645	265153	2883.24
Sevilla	Sevilla Sur	12036	426417	2822.59
Almería	Almería	8164	301623	2706.69
Almería	Levante-Alto Almanzora	4025	150044	2682.55
Cádiz	Jerez-Costa Noroeste	9028	341111	2646.65
Córdoba	Guadalquivir	3250	124207	2616.60





Dirección General de Salud Pública y Ordenación Farmacéutica

Provincia	Distrito	Casos	Poblacion	Incidencia_acumulada
Málaga	La Vega	2855	110237	2589.87
Sevilla	Aljarafe	10034	388572	2582.28
Cádiz	Campo de Gibraltar	6597	270879	2435.40
Málaga	Málaga	15273	628045	2431.83
Córdoba	Córdoba Norte	1833	75582	2425.18
Málaga	Costa del Sol	11928	546811	2181.38
Huelva	Condado-Campiña	3367	155057	2171.46
Granada	Granada Sur	3197	148829	2148.10
Málaga	Valle del Guadalhorce	3285	153276	2143.19
Huelva	Huelva-Costa	6166	288115	2140.12
Huelva	Sierra de Huelva-Andévalo Central	1351	67571	1999.38
Cádiz	Bahía de Cádiz-La Janda	9715	512524	1895.52
Málaga	Axarquía	2674	168169	1590.07

Tabla de casos por provincia e incidencia acumulada por 100.000 habitantes.

Provincia	Casos	Poblacion	Incidencia_acumulada
Granada	45906	914678	5018.82
Jaén	25068	633564	3956.66
Córdoba	24803	786635	3153.05
Sevilla	58187	1949860	2984.16
Almería	19862	716820	2770.85
Cádiz	29242	1240155	2357.93
Málaga	38075	1661785	2291.21
Huelva	10977	510743	2149.22



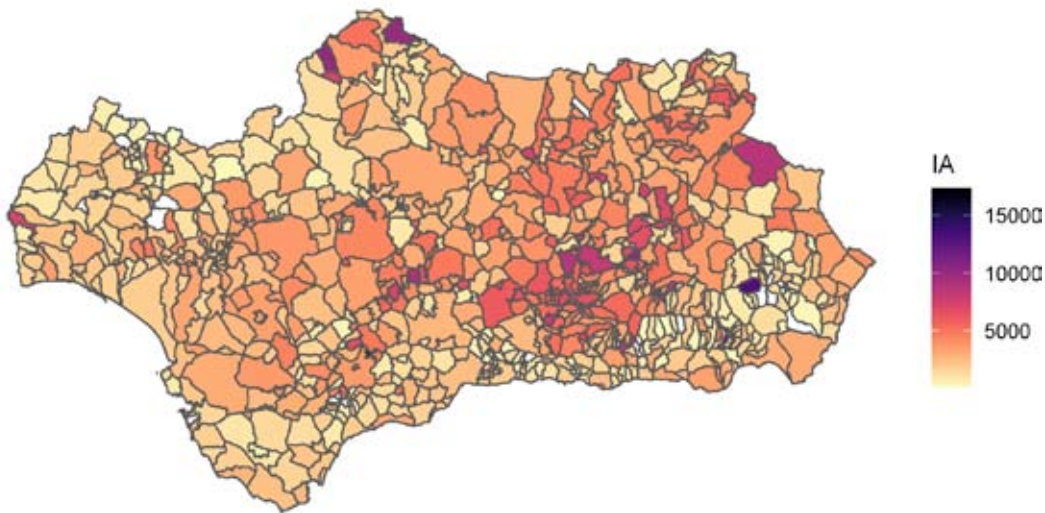


Dirección General de Salud Pública y Ordenación Farmacéutica

MAPA POR MUNICIPIO

Casos confirmados sin municipio: 3614

Distribución casos COVID-19 por municipio
Incidencia acumulada x 100.000 habitantes



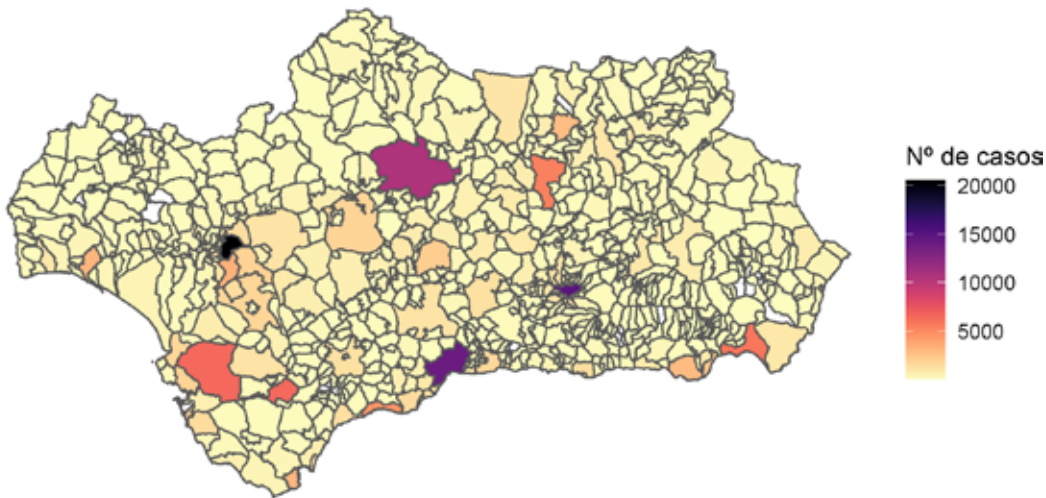
Fuente: Sistema de Vigilancia Epidemiológica de Andalucía (SVEA)





Dirección General de Salud Pública y Ordenación Farmacéutica

Distribución casos COVID-19 por municipio Casos confirmados



Fuente: Sistema de Vigilancia Epidemiológica de Andalucía (SVEA)

Tabla de casos por municipio e incidencia acumulada por 100.000 habitantes.

Municipio	CODIGOINE	Casos	poblacion	incidencia
Abla	04001	17	1249	1361.09
Abrucena	04002	35	1202	2911.81
Adra	04003	818	25148	3252.74
Albánchez	04004	8	741	1079.62
Alboloduy	04005	3	616	487.01
Albox	04006	360	11805	3049.56
Alcolea	04007	7	825	848.48
Alcóntar	04008	9	505	1782.18
Alcudía de Monteagud	04009	0	152	0.00
Alhabia	04010	11	671	1639.34
Alhama de Almería	04011	83	3641	2279.59
Alicún	04012	0	206	0.00
Almería	04013	5857	198533	2950.14
Almócita	04014	1	169	591.72
Alsodux	04015	1	125	800.00
Antas	04016	97	3182	3048.40
Arboleas	04017	91	4596	1979.98
Armuña de Almanzora	04018	10	302	3311.26





Dirección General de Salud Pública y Ordenación Farmacéutica

Municipio	CODIGOINE	Casos	poblacion	incidencia
Bacares	04019	32	246	13008.13
Bayárcal	04020	2	317	630.91
Bayarque	04021	2	215	930.23
Bédar	04022	8	971	823.89
Beires	04023	4	110	3636.36
Benahadux	04024	93	4382	2122.32
Benitagla	04026	0	58	0.00
Benizalón	04027	1	254	393.70
Bentarique	04028	6	238	2521.01
Berja	04029	243	12415	1957.31
Canjáyar	04030	8	1214	658.98
Cantoria	04031	35	3204	1092.38
Carboneras	04032	104	8004	1299.35
Castro de Filabres	04033	1	123	813.01
Cóbdar	04034	2	171	1169.59
Cuevas del Almanzora	04035	409	14081	2904.62
Chercos	04036	0	278	0.00
Chirivel	04037	71	1472	4823.37
Dalías	04038	72	4006	1797.30
Enix	04041	1	466	214.59
Felix	04043	10	628	1592.36
Fines	04044	31	2079	1491.10
Fiñana	04045	40	1994	2006.02
Fondón	04046	4	989	404.45
Gádor	04047	46	3012	1527.22
Los Gallardos	04048	79	2794	2827.49
Garrucha	04049	195	9212	2116.80
Gérgal	04050	8	1030	776.70
Huécija	04051	9	480	1875.00
Huércal de Almería	04052	400	17651	2266.16
Huércal-Overa	04053	669	19127	3497.67
Íllar	04054	48	394	12182.74
Instinción	04055	6	448	1339.29
Laroya	04056	0	192	0.00
Láujar de Andarax	04057	25	1536	1627.60
Líjar	04058	9	390	2307.69
Lubrín	04059	34	1477	2301.96
Lucainena de las Torres	04060	0	538	0.00
Lúcar	04061	27	763	3538.66
Macael	04062	98	5482	1787.67
María	04063	50	1238	4038.77
Mojácar	04064	167	6403	2608.15
Nacimiento	04065	3	495	606.06
Níjar	04066	940	30663	3065.58
Ohanes	04067	6	580	1034.48
Olula de Castro	04068	1	196	510.20
Olula del Río	04069	97	6210	1562.00
Oria	04070	11	2249	489.11
Padules	04071	14	410	3414.63
Partaloa	04072	4	1110	360.36
Paterna del Río	04073	0	371	0.00
Pechina	04074	55	4037	1362.40
Pulpí	04075	405	10055	4027.85





Dirección General de Salud Pública y Ordenación Farmacéutica

Municipio	CODIGOINE	Casos	poblacion	incidencia
Purchena	04076	15	1618	927.07
Rágol	04077	14	316	4430.38
Rioja	04078	14	1417	988.00
Roquetas de Mar	04079	2410	96800	2489.67
Santa Cruz de Marchena	04080	3	208	1442.31
Santa Fe de Mondújar	04081	10	452	2212.39
Senés	04082	0	295	0.00
Serón	04083	23	2041	1126.90
Sierro	04084	8	381	2099.74
Somontín	04085	5	446	1121.08
Sorbas	04086	7	2388	293.13
Suflí	04087	0	204	0.00
Tabernas	04088	45	3688	1220.17
Taberno	04089	5	925	540.54
Tahal	04090	5	362	1381.22
Terque	04091	32	377	8488.06
Tijola	04092	50	3541	1412.03
Turre	04093	88	3549	2479.57
Turrillas	04094	1	240	416.67
Uleila del Campo	04095	5	833	600.24
Urrácal	04096	1	350	285.71
Velefique	04097	0	242	0.00
Vélez-Blanco	04098	41	1904	2153.36
Vélez-Rubio	04099	243	6555	3707.09
Vera	04100	500	16452	3039.14
Viator	04101	109	5885	1852.17
Vícar	04102	786	26028	3019.82
Zurgena	04103	66	3005	2196.34
Las Tres Villas	04901	6	568	1056.34
El Ejido	04902	2847	83594	3405.75
La Mojonera	04903	338	9021	3746.81
Balanegra	04904	74	3009	2459.29
Alcalá de los Gazules	11001	71	5219	1360.41
Alcalá del Valle	11002	338	5046	6698.37
Algar	11003	52	1413	3680.11
Algeciras	11004	3065	121957	2513.18
Algodonales	11005	85	5550	1531.53
Arcos de la Frontera	11006	1121	30700	3651.47
Barbate	11007	615	22518	2731.15
Los Barrios	11008	370	23642	1565.01
Benaocaz	11009	8	671	1192.25
Bornos	11010	143	7670	1864.41
El Bosque	11011	24	2145	1118.88
Cádiz	11012	2274	116027	1959.89
Castellar de la Frontera	11013	64	3049	2099.05
Conil de la Frontera	11014	317	22529	1407.08
Chiclana de la Frontera	11015	1455	84489	1722.12
Chipiona	11016	261	19123	1364.85
Espera	11017	100	3860	2590.67
El Gastor	11018	51	1752	2910.96
Grazalema	11019	83	2027	4094.72
Jerez de la Frontera	11020	6439	212749	3026.57
Jimena de la Frontera	11021	84	6951	1208.46





Dirección General de Salud Pública y Ordenación Farmacéutica

Municipio	CODIGOINE	Casos	poblacion	incidencia
La Línea de la Concepción	11022	1267	63147	2006.43
Medina Sidonia	11023	113	11708	965.15
Olvera	11024	183	8113	2255.64
Paterna de Rivera	11025	179	5470	3272.39
Prado del Rey	11026	115	5605	2051.74
El Puerto de Santa María	11027	1864	88405	2108.48
Puerto Real	11028	591	41627	1419.75
Puerto Serrano	11029	103	6941	1483.94
Rota	11030	221	29109	759.22
San Fernando	11031	1814	94979	1909.90
Sanlúcar de Barrameda	11032	1661	68684	2418.32
San Roque	11033	650	31218	2082.13
Setenil de las Bodegas	11034	76	2769	2744.67
Tarifa	11035	414	18162	2279.48
Torre Alháuquime	11036	7	790	886.08
Trebujena	11037	246	7028	3500.28
Ubrique	11038	379	16597	2283.55
Vejer de la Frontera	11039	217	12624	1718.95
Villaluenga del Rosario	11040	17	455	3736.26
Villamartín	11041	551	12150	4534.98
Zahara	11042	19	1387	1369.86
Benalup-Casas Viejas	11901	40	6929	577.28
San José del Valle	11902	109	4418	2467.18
San Martín del Tesorillo	11903	52	2753	1888.85
Adamuz	14001	147	4192	3506.68
Aguilar de la Frontera	14002	681	13328	5109.54
Alcaracejos	14003	24	1486	1615.07
Almedinilla	14004	73	2391	3053.12
Almodóvar del Río	14005	282	7937	3552.98
Añora	14006	12	1527	785.85
Baena	14007	572	19284	2966.19
Belalcázar	14008	166	3255	5099.85
Belmez	14009	78	2923	2668.49
Benamejí	14010	201	4966	4047.52
Los Blázquez	14011	11	661	1664.15
Bujalance	14012	207	7417	2790.89
Cabra	14013	646	20341	3175.85
Cañete de las Torres	14014	46	2933	1568.36
Carcabuey	14015	37	2412	1534.00
Cardeña	14016	59	1490	3959.73
La Carlota	14017	227	14061	1614.39
El Carpio	14018	148	4383	3376.68
Castro del Río	14019	174	7809	2228.20
Conquista	14020	4	379	1055.41
Córdoba	14021	10640	325701	3266.80
Doña Mencía	14022	136	4638	2932.30
Dos Torres	14023	37	2411	1534.63
Encinas Reales	14024	74	2254	3283.05
Espejo	14025	78	3329	2343.05
Espiel	14026	57	2397	2377.97
Fernán-Núñez	14027	327	9663	3384.04
Fuente la Lancha	14028	1	351	284.90
Fuente Obejuna	14029	57	4604	1238.05





Dirección General de Salud Pública y Ordenación Farmacéutica

Municipio	CODIGOINE	Casos	poblacion	incidencia
Fuente Palmera	14030	131	9783	1339.06
Fuente-Tójar	14031	29	672	4315.48
La Granjuela	14032	34	461	7375.27
Guadalcazar	14033	37	1583	2337.33
El Guijo	14034	5	355	1408.45
Hinojosa del Duque	14035	245	6788	3609.31
Hornachuelos	14036	49	4497	1089.62
Iznájar	14037	86	4261	2018.31
Lucena	14038	2066	42605	4849.20
Luque	14039	154	2994	5143.62
Montalbán de Córdoba	14040	249	4489	5546.89
Montemayor	14041	109	3855	2827.50
Montilla	14042	602	22859	2633.54
Montoro	14043	347	9364	3705.68
Monturque	14044	27	1958	1378.96
Moriles	14045	178	3717	4788.81
Nueva Carteya	14046	151	5379	2807.21
Obejo	14047	12	2011	596.72
Palenciana	14048	62	1478	4194.86
Palma del Río	14049	656	21064	3114.32
Pedro Abad	14050	70	2837	2467.40
Pedroche	14051	14	1516	923.48
Peñarroya-Pueblonuevo	14052	200	10695	1870.03
Posadas	14053	128	7325	1747.44
Pozoblanco	14054	332	17210	1929.11
Priego de Córdoba	14055	771	22408	3440.74
Puente Genil	14056	908	30048	3021.83
La Rambla	14057	217	7493	2896.04
Rute	14058	358	9845	3636.36
San Sebastián de los Ballesteros	14059	10	808	1237.62
Santaella	14060	38	4629	820.91
Santa Eufemia	14061	75	755	9933.77
Torrecampo	14062	32	1059	3021.72
Valenzuela	14063	39	1131	3448.28
Valsequillo	14064	36	356	10112.36
La Victoria	14065	27	2271	1188.90
Villa del Río	14066	417	7104	5869.93
Villafranca de Córdoba	14067	96	4871	1970.85
Villaharta	14068	5	619	807.75
Villanueva de Córdoba	14069	244	8729	2795.28
Villanueva del Duque	14070	8	1461	547.57
Villanueva del Rey	14071	39	1046	3728.49
Villaralto	14072	7	1131	618.92
Villaviciosa de Córdoba	14073	72	3229	2229.79
El Viso	14074	54	2536	2129.34
Zuheros	14075	23	641	3588.14
Fuente Carreteros	14901	24	1131	2122.02
La Guijarrosa	14902	18	1399	1286.63
Agrón	18001	12	274	4379.56
Alamedilla	18002	39	574	6794.43
Albolote	18003	1054	18808	5604.00
Albodón	18004	6	728	824.18
Albuñán	18005	27	406	6650.25





Dirección General de Salud Pública y Ordenación Farmacéutica

Municipio	CODIGOINE	Casos	poblacion	incidencia
Albuñol	18006	143	7233	1977.05
Albuñuelas	18007	36	821	4384.90
Aldeire	18010	21	615	3414.63
Alfacar	18011	328	5400	6074.07
Algarinejo	18012	61	2520	2420.63
Alhama de Granada	18013	149	5979	2492.06
Alhendín	18014	449	9349	4802.65
Alicún de Ortega	18015	9	480	1875.00
Almegíjar	18016	6	365	1643.84
Almuñécar	18017	495	26514	1866.94
Alquífe	18018	21	601	3494.18
Arenas del Rey	18020	22	666	3303.30
Armillá	18021	1326	24174	5485.23
Atarfe	18022	1104	18706	5901.85
Baza	18023	748	20412	3664.51
Beas de Granada	18024	28	977	2865.92
Beas de Guadix	18025	10	329	3039.51
Benalúa	18027	155	3318	4671.49
Benalúa de las Villas	18028	60	1066	5628.52
Benamaurel	18029	56	2293	2442.22
Bérchules	18030	1	716	139.66
Bubión	18032	7	296	2364.86
Busquístar	18033	25	289	8650.52
Cacín	18034	10	569	1757.47
Cádiar	18035	10	1453	688.23
Cájar	18036	311	5129	6063.56
Calicasas	18037	14	617	2269.04
Campotéjar	18038	40	1237	3233.63
Caniles	18039	158	4047	3904.13
Cáñar	18040	8	350	2285.71
Capileira	18042	18	554	3249.10
Carataunas	18043	0	194	0.00
Cástaras	18044	0	249	0.00
Castilléjar	18045	31	1318	2352.05
Castril	18046	85	2070	4106.28
Cenes de la Vega	18047	381	8002	4761.31
Cijuela	18048	152	3322	4575.56
Cogollos de Guadix	18049	15	673	2228.83
Cogollos de la Vega	18050	92	2031	4529.79
Colomera	18051	112	1309	8556.15
Cortes de Baza	18053	25	1869	1337.61
Cortes y Graena	18054	20	996	2008.03
Cúllar	18056	55	4129	1332.04
Cúllar Vega	18057	467	7429	6286.18
Chauchina	18059	361	5565	6486.97
Chimeneas	18061	67	1257	5330.15
Churriana de la Vega	18062	956	15200	6289.47
Darro	18063	101	1599	6316.45
Dehesas de Guadix	18064	29	419	6921.24
Dehesas Viejas	18065	19	705	2695.04
Deifontes	18066	168	2627	6395.13
Diezma	18067	31	764	4057.59
Dílar	18068	75	2054	3651.41





Dirección General de Salud Pública y Ordenación Farmacéutica

Municipio	CODIGOINE	Casos	poblacion	incidencia
Dólar	18069	8	622	1286.17
Dúdar	18070	5	330	1515.15
Dúrcal	18071	381	7015	5431.22
Escúzar	18072	42	791	5309.73
Ferreira	18074	3	299	1003.34
Fonelas	18076	33	978	3374.23
Fornes	18077	18	555	3243.24
Freila	18078	56	918	6100.22
Fuente Vaqueros	18079	299	4406	6786.20
Galera	18082	34	1075	3162.79
Gobernador	18083	4	233	1716.74
Gójar	18084	229	5795	3951.68
Gor	18085	18	733	2455.66
Gorafe	18086	5	381	1312.34
Granada	18087	14900	232462	6409.65
Guadahortuna	18088	53	1935	2739.02
Guadix	18089	974	18422	5287.16
Gualchos	18093	66	5193	1270.94
Güéjar Sierra	18094	152	2820	5390.07
Güevéjar	18095	112	2595	4315.99
Huélago	18096	41	403	10173.70
Huéneja	18097	29	1184	2449.32
Huéscar	18098	343	7253	4729.08
Huétor de Santillán	18099	76	1877	4049.01
Huétor Tájar	18100	661	10352	6385.24
Huétor Vega	18101	644	12039	5349.28
Íllora	18102	621	10054	6176.65
Ítrabo	18103	9	988	910.93
Iznalloz	18105	412	5134	8024.93
Játar	18106	7	614	1140.07
Jayena	18107	55	1060	5188.68
Jérez del Marquesado	18108	44	968	4545.45
Jete	18109	3	919	326.44
Jun	18111	234	3833	6104.88
Juvenes	18112	0	153	0.00
La Calahorra	18114	54	673	8023.77
Láchar	18115	194	3471	5589.17
Lanjarón	18116	89	3507	2537.78
Lanteira	18117	25	588	4251.70
Lecrín	18119	38	2134	1780.69
Lentegí	18120	1	326	306.75
Lobras	18121	0	145	0.00
Loja	18122	1228	20342	6036.77
Lugros	18123	9	323	2786.38
Lújar	18124	6	488	1229.51
La Malahá	18126	53	1781	2975.86
Maracena	18127	1071	22116	4842.65
Marchal	18128	9	417	2158.27
Moclín	18132	151	3651	4135.85
Molvizar	18133	30	2794	1073.73
Monachil	18134	407	7939	5126.59
Montefrío	18135	257	5433	4730.35
Montejícar	18136	87	2113	4117.37





Dirección General de Salud Pública y Ordenación Farmacéutica

Municipio	CODIGOINE	Casos	poblacion	incidencia
Montillana	18137	15	1189	1261.56
Moraleda de Zafayona	18138	147	3153	4662.23
Motril	18140	1427	58020	2459.50
Murtas	18141	14	467	2997.86
Nigüelas	18143	30	1173	2557.54
Nívar	18144	35	994	3521.13
Ogíjares	18145	803	14160	5670.90
Orce	18146	10	1190	840.34
Órgiva	18147	199	5725	3475.98
Otívar	18148	17	1034	1644.10
Villa de Otura	18149	252	6952	3624.86
Padul	18150	376	8420	4465.56
Pampaneira	18151	2	321	623.05
Pedro Martínez	18152	73	1107	6594.40
Peligros	18153	879	11394	7714.59
La Peza	18154	16	1178	1358.23
Pinos Genil	18157	66	1457	4529.86
Pinos Puente	18158	526	9930	5297.08
Píñar	18159	18	1138	1581.72
Polícar	18161	2	276	724.64
Polopos	18162	15	1756	854.21
Pórtugos	18163	12	382	3141.36
Puebla de Don Fadrique	18164	193	2250	8577.78
Pulianas	18165	323	5429	5949.53
Purullena	18167	104	2293	4535.54
Quéntar	18168	26	933	2786.71
Rubite	18170	3	394	761.42
Salar	18171	131	2631	4979.10
Salobreña	18173	185	12381	1494.23
Santa Cruz del Comercio	18174	13	528	2462.12
Santa Fe	18175	1021	15157	6736.16
Soportújar	18176	7	268	2611.94
Sorvilán	18177	7	538	1301.12
Torre-Cardela	18178	17	736	2309.78
Torvizcón	18179	20	648	3086.42
Trevélez	18180	41	732	5601.09
Turón	18181	1	239	418.41
Ugíjar	18182	43	2523	1704.32
Válor	18183	2	675	296.30
Vélez de Benaudalla	18184	44	2841	1548.75
Ventas de Huelma	18185	51	640	7968.75
Villanueva de las Torres	18187	10	582	1718.21
Villanueva Mesía	18188	97	2021	4799.60
Víznar	18189	33	976	3381.15
Zafarraya	18192	42	2137	1965.37
La Zubia	18193	1062	19155	5544.24
Zújar	18194	93	2548	3649.92
La Taha	18901	54	653	8269.53
El Valle	18902	31	914	3391.68
Nevada	18903	3	1050	285.71
Alpujarra de la Sierra	18904	13	989	1314.46
Las Gabias	18905	1074	21115	5086.43
Los Guájares	18906	20	1057	1892.15





Dirección General de Salud Pública y Ordenación Farmacéutica

Municipio	CODIGOINE	Casos	poblacion	incidencia
Valle del Zalabí	18907	89	2128	4182.33
Villamena	18908	66	948	6962.03
Morelábor	18909	41	607	6754.53
El Pinar	18910	18	877	2052.45
Vegas del Genil	18911	552	11166	4943.58
Cuevas del Campo	18912	77	1735	4438.04
Zagra	18913	53	834	6354.92
Valderrubio	18914	147	2086	7046.98
Domingo Pérez de Granada	18915	42	890	4719.10
Torrenueva Costa	18916	29	2682	1081.28
Alájar	21001	4	756	529.10
Aljaraque	21002	433	21260	2036.69
El Almendro	21003	18	826	2179.18
Almonaster la Real	21004	35	1819	1924.13
Almonte	21005	441	24191	1822.99
Alosno	21006	45	3923	1147.08
Aracena	21007	309	8107	3811.52
Aroche	21008	55	3073	1789.78
Arroyomolinos de León	21009	1	953	104.93
Ayamonte	21010	335	20946	1599.35
Beas	21011	59	4257	1385.95
Berrocal	21012	0	312	0.00
Bollullos Par del Condado	21013	255	14272	1786.72
Bonares	21014	48	6058	792.34
Cabezas Rubias	21015	11	730	1506.85
Cala	21016	23	1167	1970.87
Calañas	21017	45	2791	1612.33
El Campillo	21018	54	2023	2669.30
Campofrío	21019	7	675	1037.04
Cañaveral de León	21020	1	403	248.14
Cartaya	21021	384	19974	1922.50
Castaño del Robledo	21022	2	223	896.86
El Cerro de Andévalo	21023	37	2364	1565.14
Corteconcepción	21024	18	548	3284.67
Cortegana	21025	129	4666	2764.68
Cortelazor	21026	2	299	668.90
Cumbres de Enmedio	21027	0	56	0.00
Cumbres de San Bartolomé	21028	2	381	524.93
Cumbres Mayores	21029	10	1755	569.80
Chucena	21030	31	2222	1395.14
Encinasola	21031	9	1305	689.66
Escacena del Campo	21032	96	2284	4203.15
Fuenteheridos	21033	2	678	294.99
Galaroza	21034	10	1379	725.16
Gibraleón	21035	360	12607	2855.56
La Granada de Río-Tinto	21036	1	239	418.41
El Granada	21037	37	516	7170.54
Higuera de la Sierra	21038	15	1287	1165.50
Hinojales	21039	0	325	0.00
Hinojos	21040	86	3976	2162.98
Huelva	21041	3107	143663	2162.70
Isla Cristina	21042	410	21264	1928.14
Jabugo	21043	50	2250	2222.22





Dirección General de Salud Pública y Ordenación Farmacéutica

Municipio	CODIGOINE	Casos	poblacion	incidencia
Lepe	21044	953	27431	3474.17
Linares de la Sierra	21045	3	263	1140.68
Lucena del Puerto	21046	97	3371	2877.48
Manzanilla	21047	45	2135	2107.73
Los Marines	21048	5	396	1262.63
Minas de Riotinto	21049	68	3848	1767.15
Moguer	21050	367	22088	1661.54
La Nava	21051	0	266	0.00
Nerva	21052	87	5235	1661.89
Niebla	21053	114	4117	2769.01
La Palma del Condado	21054	532	10761	4943.78
Palos de la Frontera	21055	232	11289	2055.10
Paterna del Campo	21056	65	3509	1852.38
Paymogo	21057	12	1159	1035.38
Puebla de Guzmán	21058	24	3073	781.00
Puerto Moral	21059	3	282	1063.83
Punta Umbría	21060	239	15242	1568.04
Rociana del Condado	21061	119	7855	1514.96
Rosal de la Frontera	21062	20	1697	1178.55
San Bartolomé de la Torre	21063	46	3736	1231.26
San Juan del Puerto	21064	156	9300	1677.42
Sanlúcar de Guadiana	21065	3	409	733.50
San Silvestre de Guzmán	21066	7	623	1123.60
Santa Ana la Real	21067	4	476	840.34
Santa Bárbara de Casa	21068	12	1035	1159.42
Santa Olalla del Cala	21069	30	2001	1499.25
Trigueros	21070	133	7713	1724.36
Valdelarco	21071	4	239	1673.64
Valverde del Camino	21072	292	12820	2277.69
Villablanca	21073	56	2848	1966.29
Villalba del Alcor	21074	104	3338	3115.64
Villanueva de las Cruces	21075	0	373	0.00
Villanueva de los Castillejos	21076	63	2820	2234.04
Villarrasa	21077	92	2176	4227.94
Zalamea la Real	21078	48	3068	1564.54
Zufre	21079	7	808	866.34
La Zarza-Perrunal	21902	13	1267	1026.05
Albanchez de Mágina	23001	10	1024	976.56
Alcalá la Real	23002	859	21605	3975.93
Alcaudete	23003	330	10498	3143.46
Aldeaquemada	23004	25	481	5197.51
Andújar	23005	1034	36793	2810.32
Arjona	23006	177	5542	3193.79
Arjonilla	23007	128	3575	3580.42
Arquillos	23008	76	1734	4382.93
Baeza	23009	611	15841	3857.08
Bailén	23010	685	17667	3877.29
Baños de la Encina	23011	71	2582	2749.81
Beas de Segura	23012	111	5130	2163.74
Begíjar	23014	121	3029	3994.72
Bélmez de la Moraleda	23015	43	1567	2744.10
Benatae	23016	21	448	4687.50
Cabra del Santo Cristo	23017	39	1779	2192.24





Dirección General de Salud Pública y Ordenación Farmacéutica

Municipio	CODIGOINE	Casos	poblacion	incidencia
Cambil	23018	79	2703	2922.68
Campillo de Arenas	23019	63	1760	3579.55
Canena	23020	58	1831	3167.67
Carboneros	23021	0	615	0.00
La Carolina	23024	535	15261	3505.67
Castellar	23025	115	3314	3470.13
Castillo de Locubín	23026	177	4058	4361.75
Cazalilla	23027	15	824	1820.39
Cazorla	23028	210	7441	2822.20
Chiclana de Segura	23029	8	965	829.02
Chilluévar	23030	41	1434	2859.14
Escañuela	23031	31	950	3263.16
Espeluy	23032	13	619	2100.06
Frailes	23033	91	1575	5777.78
Fuensanta de Martos	23034	64	3074	2081.98
Fuerte del Rey	23035	66	1357	4863.67
Génave	23037	16	611	2618.66
La Guardia de Jaén	23038	303	5011	6046.70
Guarromán	23039	97	2724	3560.94
Lahiguera	23040	125	1710	7309.94
Higuera de Calatrava	23041	11	619	1777.06
Hinojares	23042	7	401	1745.64
Hornos	23043	18	601	2995.01
Huelma	23044	262	5776	4536.01
Huesa	23045	173	2489	6950.58
Ibros	23046	96	2832	3389.83
La Iruela	23047	88	1899	4634.02
Iznatoraf	23048	59	960	6145.83
Jabalquinto	23049	108	2039	5296.71
Jaén	23050	5370	112999	4752.25
Jamilena	23051	182	3293	5526.88
Jimena	23052	95	1284	7398.75
Jódar	23053	451	11667	3865.60
Larva	23054	34	472	7203.39
Linares	23055	2818	57414	4908.21
Lopera	23056	123	3665	3356.07
Lupión	23057	12	842	1425.18
Mancha Real	23058	500	11264	4438.92
Marmolejo	23059	205	6812	3009.40
Martos	23060	822	24215	3394.59
Mengíbar	23061	489	9941	4919.02
Montizón	23062	19	1725	1101.45
Navas de San Juan	23063	39	4517	863.40
Noalejo	23064	57	1970	2893.40
Orcera	23065	107	1811	5908.34
Peal de Becerro	23066	127	5266	2411.70
Pegalajar	23067	172	2919	5892.43
Porcuna	23069	198	6235	3175.62
Pozo Alcón	23070	238	4673	5093.09
Puente de Génave	23071	39	2159	1806.39
La Puerta de Segura	23072	96	2268	4232.80
Quesada	23073	177	5209	3397.97
Rus	23074	87	3547	2452.78





Dirección General de Salud Pública y Ordenación Farmacéutica

Municipio	CODIGOINE	Casos	poblacion	incidencia
Sabiote	23075	122	3918	3113.83
Santa Elena	23076	16	888	1801.80
Santiago de Calatrava	23077	2	699	286.12
Santisteban del Puerto	23079	153	4472	3421.29
Santo Tomé	23080	90	2139	4207.57
Segura de la Sierra	23081	110	1790	6145.25
Siles	23082	55	2241	2454.26
Sorihuela del Guadalimar	23084	17	1100	1545.45
Torreblascopedro	23085	98	2546	3849.18
Torredelcampo	23086	690	14247	4843.12
Torredonjimeno	23087	629	13696	4592.58
Torreperogil	23088	246	7276	3380.98
Torres	23090	45	1406	3200.57
Torres de Albánchez	23091	5	787	635.32
Úbeda	23092	993	34345	2891.25
Valdepeñas de Jaén	23093	69	3714	1857.84
Vilches	23094	207	4436	4666.37
Villacarrillo	23095	492	10726	4586.98
Villanueva de la Reina	23096	157	3081	5095.75
Villanueva del Arzobispo	23097	362	8193	4418.41
Villardompardo	23098	14	965	1450.78
Los Villares	23099	331	6014	5503.82
Villarodrigo	23101	4	405	987.65
Cárcheles	23901	30	1363	2201.03
Bedmar y Garcíez	23902	95	2642	3595.76
Villatorres	23903	132	4316	3058.39
Santiago-Pontones	23904	119	2956	4025.71
Arroyo del Ojanco	23905	36	2288	1573.43
Alameda	29001	135	5372	2513.03
Alcaucín	29002	7	2230	313.90
Alfarnate	29003	6	1069	561.27
Alfarnatejo	29004	3	377	795.76
Algarrobo	29005	93	6444	1443.20
Algatocín	29006	27	793	3404.79
Alhaurín de la Torre	29007	875	40345	2168.79
Alhaurín el Grande	29008	470	24705	1902.45
Almáchar	29009	93	1811	5135.28
Almargen	29010	37	1954	1893.55
Almogía	29011	37	3715	995.96
Álora	29012	218	12985	1678.86
Alozaina	29013	24	2051	1170.16
Alpandeire	29014	14	260	5384.62
Antequera	29015	1080	41239	2618.88
Árchez	29016	8	385	2077.92
Archidona	29017	248	8238	3010.44
Ardales	29018	50	2500	2000.00
Arenas	29019	9	1156	778.55
Arriate	29020	126	4102	3071.67
Atajate	29021	0	168	0.00
Benadalid	29022	0	215	0.00
Benahavís	29023	108	8085	1335.81
Benalauría	29024	6	438	1369.86
Benalmádena	29025	1271	68128	1865.61





Dirección General de Salud Pública y Ordenación Farmacéutica

Municipio	CODIGOINE	Casos	poblacion	incidencia
Benamargosa	29026	12	1514	792.60
Benamocarra	29027	23	3011	763.87
Benaoján	29028	12	1476	813.01
Benarrabá	29029	1	455	219.78
El Borge	29030	20	930	2150.54
El Burgo	29031	14	1800	777.78
Campillos	29032	183	8444	2167.22
Canillas de Aceituno	29033	23	1677	1371.50
Canillas de Albaida	29034	0	716	0.00
Cañete la Real	29035	81	1665	4864.86
Carratraca	29036	7	731	957.59
Cartajima	29037	1	253	395.26
Cártama	29038	552	26259	2102.14
Casabermeja	29039	77	3522	2186.26
Casarabonela	29040	30	2502	1199.04
Casares	29041	52	6515	798.16
Coín	29042	600	22147	2709.17
Colmenar	29043	19	3376	562.80
Comares	29044	1	1315	76.05
Cómpeta	29045	35	3922	892.40
Cortes de la Frontera	29046	87	3101	2805.55
Cuevas Bajas	29047	26	1395	1863.80
Cuevas del Becerro	29048	275	1589	17306.48
Cuevas de San Marcos	29049	236	3648	6469.30
Cútar	29050	5	607	823.72
Estepona	29051	1322	68286	1935.98
Faraján	29052	0	253	0.00
Frigiliana	29053	23	3009	764.37
Fuengirola	29054	1469	80309	1829.18
Fuente de Piedra	29055	48	2596	1849.00
Gaucín	29056	28	1576	1776.65
Genalguacil	29057	6	410	1463.41
Guaro	29058	114	2260	5044.25
Humilladero	29059	77	3286	2343.27
Igualeja	29060	14	763	1834.86
Istán	29061	18	1469	1225.32
Iznate	29062	2	868	230.41
Jimera de Líbar	29063	17	372	4569.89
Jubrique	29064	3	528	568.18
Júzcar	29065	5	232	2155.17
Macharaviaya	29066	1	480	208.33
Málaga	29067	14071	574654	2448.60
Manilva	29068	290	15528	1867.59
Marbella	29069	4524	143386	3155.12
Mijas	29070	1437	82742	1736.72
Moclinejo	29071	36	1271	2832.42
Mollina	29072	52	5149	1009.90
Monda	29073	39	2594	1503.47
Montejaque	29074	33	964	3423.24
Nerja	29075	248	21091	1175.86
Ojén	29076	58	3702	1566.72
Parauta	29077	7	251	2788.84
Periana	29079	91	3048	2985.56





Dirección General de Salud Pública y Ordenación Farmacéutica

Municipio	CODIGOINE	Casos	poblacion	incidencia
Pizarra	29080	181	9226	1961.85
Pujerra	29081	1	301	332.23
Rincón de la Victoria	29082	935	47179	1981.81
Riogordo	29083	32	2724	1174.74
Ronda	29084	1229	33877	3627.83
Salares	29085	0	169	0.00
Sayalonga	29086	32	1681	1903.63
Sedella	29087	1	606	165.02
Sierra de Yeguas	29088	167	3346	4991.03
Teba	29089	134	3760	3563.83
Tolox	29090	33	2107	1566.21
Torrox	29091	181	17234	1050.25
Totalán	29092	5	746	670.24
Valle de Abdalajís	29093	34	2542	1337.53
Vélez-Málaga	29094	1616	81643	1979.35
Villanueva de Algaidas	29095	30	4176	718.39
Villanueva del Rosario	29096	55	3356	1638.86
Villanueva del Trabuco	29097	131	5299	2472.16
Villanueva de Tapia	29098	12	1476	813.01
Viñuela	29099	12	2034	589.97
Yunquera	29100	69	2864	2409.22
Torremolinos	29901	1338	68661	1948.70
Villanueva de la Concepción	29902	76	3296	2305.83
Montecorto	29903	16	593	2698.15
Serrato	29904	20	477	4192.87
Aguadulce	41001	84	2020	4158.42
Alanís	41002	20	1723	1160.77
Albaida del Aljarafe	41003	77	3197	2408.51
Alcalá de Guadaíra	41004	1841	75279	2445.57
Alcalá del Río	41005	400	12029	3325.30
Alcolea del Río	41006	42	3373	1245.18
La Algaba	41007	586	16374	3578.84
Algámitas	41008	58	1255	4621.51
Almadén de la Plata	41009	3	1355	221.40
Almensilla	41010	80	6080	1315.79
Arahal	41011	837	19526	4286.59
Aznalcázar	41012	151	4586	3292.63
Aznalcóllar	41013	71	6091	1165.65
Badolatosa	41014	200	3078	6497.73
Benacazón	41015	215	7241	2969.20
Bollullos de la Mitación	41016	197	10787	1826.27
Bormujos	41017	539	21972	2453.12
Brenes	41018	459	12471	3680.54
Burguillos	41019	224	6716	3335.32
Las Cabezas de San Juan	41020	437	16417	2661.87
Camas	41021	715	27509	2599.15
La Campana	41022	129	5276	2445.03
Cantillana	41023	453	10684	4239.99
Carmona	41024	1071	28531	3753.81
Carrión de los Céspedes	41025	81	2544	3183.96
Casariche	41026	495	5456	9072.58
Castilblanco de los Arroyos	41027	180	4864	3700.66
Castilleja de Guzmán	41028	85	2821	3013.12





Dirección General de Salud Pública y Ordenación Farmacéutica

Municipio	CODIGOINE	Casos	poblacion	incidencia
Castilleja de la Cuesta	41029	412	17418	2365.37
Castilleja del Campo	41030	9	629	1430.84
El Castillo de las Guardas	41031	45	1443	3118.50
Cazalla de la Sierra	41032	45	4718	953.79
Constantina	41033	194	5896	3290.37
Coria del Río	41034	1044	30777	3392.14
Coripe	41035	9	1251	719.42
El Coronil	41036	103	4746	2170.25
Los Corrales	41037	97	3941	2461.30
Dos Hermanas	41038	3286	133968	2452.82
Écija	41039	1750	39873	4388.93
Espartinas	41040	260	15791	1646.51
Estepa	41041	587	12505	4694.12
Fuentes de Andalucía	41042	186	7111	2615.67
El Garrobo	41043	6	790	759.49
Gelves	41044	269	10184	2641.40
Gerena	41045	205	7585	2702.70
Gilena	41046	153	3727	4105.18
Gines	41047	289	13420	2153.50
Guadalcanal	41048	45	2627	1712.98
Guillena	41049	204	12788	1595.25
Herrera	41050	275	6461	4256.31
Huévar del Aljarafe	41051	89	3015	2951.91
Lantejuela	41052	232	3814	6082.85
Lebrija	41053	700	27524	2543.23
Lora de Estepa	41054	28	862	3248.26
Lora del Río	41055	424	18662	2272.00
La Luisiana	41056	62	4576	1354.90
El Madroño	41057	0	278	0.00
Mairena del Alcor	41058	626	23550	2658.17
Mairena del Aljarafe	41059	1184	46089	2568.94
Marchena	41060	586	19457	3011.77
Marinaleda	41061	66	2627	2512.37
Martín de la Jara	41062	149	2704	5510.36
Los Molares	41063	128	3480	3678.16
Montellano	41064	255	7056	3613.95
Morón de la Frontera	41065	641	27627	2320.19
Las Navas de la Concepción	41066	13	1559	833.87
Olivares	41067	295	9394	3140.30
Osuna	41068	598	17560	3405.47
Los Palacios y Villafranca	41069	1395	38354	3637.17
Palomares del Río	41070	166	8767	1893.46
Paradas	41071	256	6908	3705.85
Pedraza	41072	383	5194	7373.89
El Pedroso	41073	32	2018	1585.73
Peñaflor	41074	73	3656	1996.72
Pilas	41075	531	13974	37100.01
Pruna	41076	11	2603	422.59
La Puebla de Cazalla	41077	283	10979	2577.65
La Puebla de los Infantes	41078	12	2991	401.20
La Puebla del Río	41079	277	11868	2334.01
El Real de la Jara	41080	21	1503	1397.21
La Rinconada	41081	1374	38628	3557.01





Dirección General de Salud Pública y Ordenación Farmacéutica

Municipio	CODIGOINE	Casos	poblacion	incidencia
La Roda de Andalucía	41082	174	4183	4159.69
El Ronquillo	41083	9	1364	659.82
El Rubio	41084	98	3408	2875.59
Salteras	41085	107	5530	1934.90
San Juan de Aznalfarache	41086	736	21416	3436.68
Sanlúcar la Mayor	41087	304	13808	2201.62
San Nicolás del Puerto	41088	7	596	1174.50
Santiponce	41089	343	8554	4009.82
El Saucejo	41090	125	4284	2917.83
Sevilla	41091	20490	688592	2975.64
Tocina	41092	172	9501	1810.34
Tomares	41093	515	25359	2030.84
Umbrete	41094	270	8894	3035.75
Utrera	41095	1745	50728	3439.91
Valencina de la Concepción	41096	193	7751	2490.00
Villamanrique de la Condesa	41097	73	4459	1637.14
Villanueva del Ariscal	41098	130	6610	1966.72
Villanueva del Río y Minas	41099	71	4858	1461.51
Villanueva de San Juan	41100	15	1120	1339.29
Villaverde del Río	41101	311	7818	3978.00
El Viso del Alcor	41102	697	19266	3617.77
Cañada Rosal	41901	62	3320	1867.47
Isla Mayor	41902	86	5839	1472.85
El Cuervo de Sevilla	41903	185	8610	2148.66
El Palmar de Troya	41904	81	2340	3461.54

