

## 1. Disposiciones generales

### CONSEJERÍA DE SALUD Y FAMILIAS

*Acuerdo de 17 de noviembre de 2020, del Consejo de Gobierno, por el que se toma conocimiento del informe de la Consejería de Salud y Familias sobre la evolución de la pandemia del COVID-19 en la Comunidad Autónoma de Andalucía a fecha 17 de noviembre.*

El 31 de diciembre de 2019, la Comisión Municipal de Salud de Wuhan (provincia de Hubei, China) informó sobre 27 casos de neumonía de etiología desconocida, incluyendo siete casos graves, con una exposición común a un mercado mayorista de marisco, pescado y animales vivos en la ciudad de Wuhan.

Con fecha 7 de enero de 2020, las autoridades chinas identificaron como agente causante del brote un nuevo tipo de virus de la familia Coronaviridae, inicialmente denominado como coronavirus 2019-nCoV.

Con fecha 27 de enero de 2020, se constituyó en la Consejería de Salud y Familias el Grupo Asesor de Seguimiento del Coronavirus en Andalucía, formado por un grupo de profesionales expertos en la materia. En la primera reunión se trazaron las líneas a seguir para la prevención y evolución del coronavirus en Andalucía.

Derivado de las recomendaciones del Grupo Asesor, se elaboró un Plan de Contingencia General para el Sistema Sanitario Público de Andalucía, en adelante SSPA, que engloba al Servicio Andaluz de Salud, tanto en su vertiente de Atención Primaria como de Atención Hospitalaria, y a las Agencias Públicas Empresariales Sanitarias.

La Organización Mundial de la Salud, OMS en adelante, ha declarado la emergencia en salud pública de importancia internacional y la pandemia global ante la situación del coronavirus COVID-19, con fechas 30 de enero y 11 de marzo de 2020, respectivamente. Hacer frente a esta emergencia requiere adoptar una serie de medidas orientadas a proteger la salud y seguridad de la ciudadanía, contener la progresión de la enfermedad y reforzar el sistema de salud pública.

En este contexto, mediante Orden del Consejero de la Presidencia, Administración Pública e Interior, de 25 de febrero de 2020, se acordó activar el Comité Ejecutivo para el Control, Evaluación y Seguimiento de Situaciones Especiales.

Habida cuenta de la evolución de los acontecimientos y el estado de riesgo inminente y extraordinario para la salud pública, el Gobierno Andaluz entendió obligada la adopción de una serie de medidas cautelares, ajustadas a los principios de minimización de la intervención y de proporcionalidad de las medidas adoptadas a los fines perseguidos, prescindiendo del trámite de audiencia de los interesados.

En virtud de ello, la Consejería de Salud y Familias, mediante Orden de 13 de marzo de 2020, adoptó diversas medidas preventivas en materia sanitaria, socio sanitaria, de transporte, docencia y empleo, medio ambiente y agricultura, y en materia de cultura, ocio y deporte, que fue tomada en consideración por parte del Consejo de Gobierno mediante acuerdo de la misma fecha.

No obstante, la evolución de la pandemia del coronavirus del COVID-19 hace necesaria la adopción continua de nuevas medidas. En este contexto, con fecha 14 de marzo de 2020, el Consejero de la Presidencia, Administración Pública e Interior activa el Plan Territorial de Emergencia de Andalucía, aprobado por Acuerdo del Consejo de Gobierno de 22 de noviembre de 2011, como director del mismo, en nivel 2. El Presidente de la Junta de Andalucía solicita ese mismo día al Consejero de la Presidencia, Administración Pública e Interior que constituya y convoque el Gabinete de Crisis previsto en el citado plan territorial. Durante la sesión del Gabinete de Crisis, y bajo la presidencia del Presidente de la Junta de Andalucía, se acuerda que se adopten por la Consejería

de Salud y Familias nuevas medidas preventivas en diversos ámbitos al incrementarse el riesgo inminente y extraordinario para la salud de la población.

Con motivo de la situación de emergencia de salud pública relacionada en los párrafos anteriores, el Gobierno de la Nación acordó declarar, mediante Real Decreto 463/2020, de 14 de marzo, el estado de alarma para la gestión de la situación de crisis sanitaria en todo el territorio nacional, con fundamento en las actuales circunstancias extraordinarias y que constituyen una crisis sanitaria sin precedentes y de enorme magnitud.

En virtud del contexto referido en los anteriores apartados, la Consejería de Salud y Familias ha elaborado un informe en el que se desglosan los datos principales sobre la evolución de la pandemia del COVID-19 en la Comunidad Autónoma de Andalucía a fecha 17 de noviembre, que se adjunta al presente acuerdo como anexo.

Por todo ello, teniendo en cuenta la situación de emergencia sanitaria declarada por la OMS y la repercusión que para la ciudadanía andaluza tiene el buen funcionamiento del Sistema Sanitario Público de Andalucía, así como la evolución actual de la pandemia, se considera oportuno y conveniente que el informe referido sea conocido por parte del Consejo de Gobierno.

En su virtud, de conformidad con el artículo 27.23 de la Ley 6/2006, de 24 de octubre, del Gobierno de la Comunidad Autónoma de Andalucía, a propuesta del Consejero de Salud y Familias, y previa deliberación, el Consejo de Gobierno, en su reunión del día 17 de noviembre de 2020,

#### A C U E R D A

Tomar conocimiento del informe de la Consejería de Salud y Familias sobre la evolución de la pandemia del COVID-19 en la Comunidad Autónoma de Andalucía a fecha 17 de noviembre.

Sevilla, 17 de noviembre de 2020

JESÚS RAMÓN AGUIRRE MUÑOZ  
Consejero de Salud y Familias

JUAN MANUEL MORENO BONILLA  
Presidente de la Junta de Andalucía



**CONSEJERÍA DE SALUD Y FAMILIAS**  
Dirección General de Salud Pública y Ordenación Farmacéutica

# INFORME ALERTA COVID19 ANDALUCÍA



Servicio de Vigilancia y Salud Laboral.  
17 noviembre 2020



1

00181509





Dirección General de Salud Pública y Ordenación Farmacéutica

*Nota metodológica:* La definición de caso confirmado ha sufrido cambios a lo largo del tiempo. Desde el 15 de marzo la definición de caso para la declaración epidemiológica incluye: casos hospitalizados y casos de cualquier gravedad no hospitalizados que pertenezcan a personal sanitario, sociosanitario así como otros servicios esenciales y grupos vulnerables. A partir del 12 de abril se incluyen en los datos de casos confirmados los casos confirmados por test rápidos. A partir del 25 de septiembre se incluyen también como caso confirmado con infección activa, los casos diagnosticados por test rápido de antígeno. Estos últimos casos se presentan en este informe junto a los casos confirmados por PCR como casos confirmados por pruebas diagnósticas de infección activa (PDIA).

Los datos presentados en este informe están en continua revisión y ciertas oscilaciones diarias pueden deberse a procesos de depuración y consolidación de datos.

## RESUMEN

Se resumen las principales características de los casos de COVID19 a día 2020-11-17.

Provincia	Confirmados	Confirmado PDIA	Confirmado serología	Confirmados fallecidos	Confirmados recuperados
Almería	15793	15436	357	186	10289
Cádiz	20440	20051	389	358	9252
Córdoba	21204	20735	469	357	9845
Granada	39635	38785	850	690	10968
Huelva	7984	7737	247	94	2284
Jaén	20547	19881	666	415	7606
Málaga	32069	30108	1961	554	19684
Sevilla	49480	48600	880	719	16590
Total	207152	201333	5819	3373	86518

- La incidencia acumulada para la Comunidad Autónoma de Andalucía es de: 2461.92 casos por 100.000 habitantes.
- La incidencia acumulada de casos confirmados PDIA en Andalucía es de: 2392.77 casos por 100.000 habitantes.
- La incidencia acumulada para la Comunidad Autónoma de Andalucía en los últimos 14 días es de: 548.58 casos por 100.000 habitantes.
- La incidencia acumulada de casos confirmados por PDIA en Andalucía en los últimos 14 días es de: 545.75 casos por 100.000 habitantes.
- Se han notificado 3373 fallecimientos, siendo la letalidad del 1.63%.

### **Incidencia acumulada en los últimos 14 días. Casos confirmados totales y confirmados PDIA:**

Provincia	Incidencia acumulada <14 días	Incidencia acumulada PDIA <14 días
Almería	441.53	438.74





Dirección General de Salud Pública y Ordenación Farmacéutica

Provincia	Incidencia acumulada <14 días	Incidencia acumulada PDIA <14 días
Cádiz	453.73	452.60
Córdoba	514.47	512.69
Granada	1035.34	1033.92
Huelva	507.50	501.82
Jaén	768.83	760.14
Málaga	324.29	320.68
Sevilla	564.04	562.35
Andalucía	548.58	545.75

**Tabla resumen de casos confirmados hospitalizados:**

Provincia	Hospitalizados	UCI	Altas hospitalarias	Altas hospitalarias sin fallecimientos
Almería	1065	143	902	765
Cádiz	1501	155	1245	960
Córdoba	1884	193	1585	1309
Granada	2995	226	2501	1901
Huelva	552	40	431	344
Jaén	1892	167	1664	1323
Málaga	3286	283	2748	2288
Sevilla	4014	331	3448	2864
Total	17189	1538	14524	11754

**Tabla de casos confirmados fallecidos por grupo de edad y sexo:**

Grupo de edad	Hombre	Mujer	Total	Porcentaje
[15,25)	8	1	9	0.3
[25,35)	9	4	13	0.4
[35,45)	11	10	21	0.6
[45,55)	85	24	109	3.2
[55,65)	186	84	270	8.0
[65,75)	334	154	488	14.5
[75,120)	1203	1258	2461	73.0
Total	1836	1535	3371	100.0

**Tabla de casos confirmados en profesionales sanitarios o socio-sanitarios por provincia:**

Provincia	No sanitario en centro sanitario	No sanitario en centro socio sanitario	Sanitario en centro sanitario	Sanitario en centro socio sanitario	Sanitario en otro centro	Total Fallecidos	Curados
Almería	35	55	314	79	7	490	387
Cádiz	66	47	564	115	13	805	593
Córdoba	62	116	497	199	3	877	708
Granada	186	280	1236	360	24	2086	1589
Huelva	25	38	218	27	10	318	203
Jaén	70	125	581	249	17	1042	768
Málaga	139	150	1368	280	42	1979	1634
Sevilla	158	191	1351	356	88	2144	1418
Total	741	1002	6129	1665	204	9741	7300





Dirección General de Salud Pública y Ordenación Farmacéutica

**Tabla de casos confirmados por tipo de profesional sanitario o socio-sanitario:**

Tipo de profesional	n	Porcentaje
NA	2167	22.2
Auxiliar de enfermería	2039	20.9
Enfermería	1933	19.8
Otros	1708	17.5
Medicina	1581	16.2
Celador/a	313	3.2
Total	9741	100.0

**Tabla de casos confirmados institucionalizados y fallecidos institucionalizados:**

Provincia	Residencias de mayores	Otro tipo de institución	Fallecidos Residencias de mayores	Fallecidos Otro tipo de institución
Almería	224	53	41	2
Cádiz	476	51	126	2
Córdoba	880	110	170	4
Granada	1079	179	220	7
Huelva	43	13	12	5
Jaén	852	154	136	7
Málaga	769	205	156	15
Sevilla	1256	187	267	9
Total	5579	952	1128	51



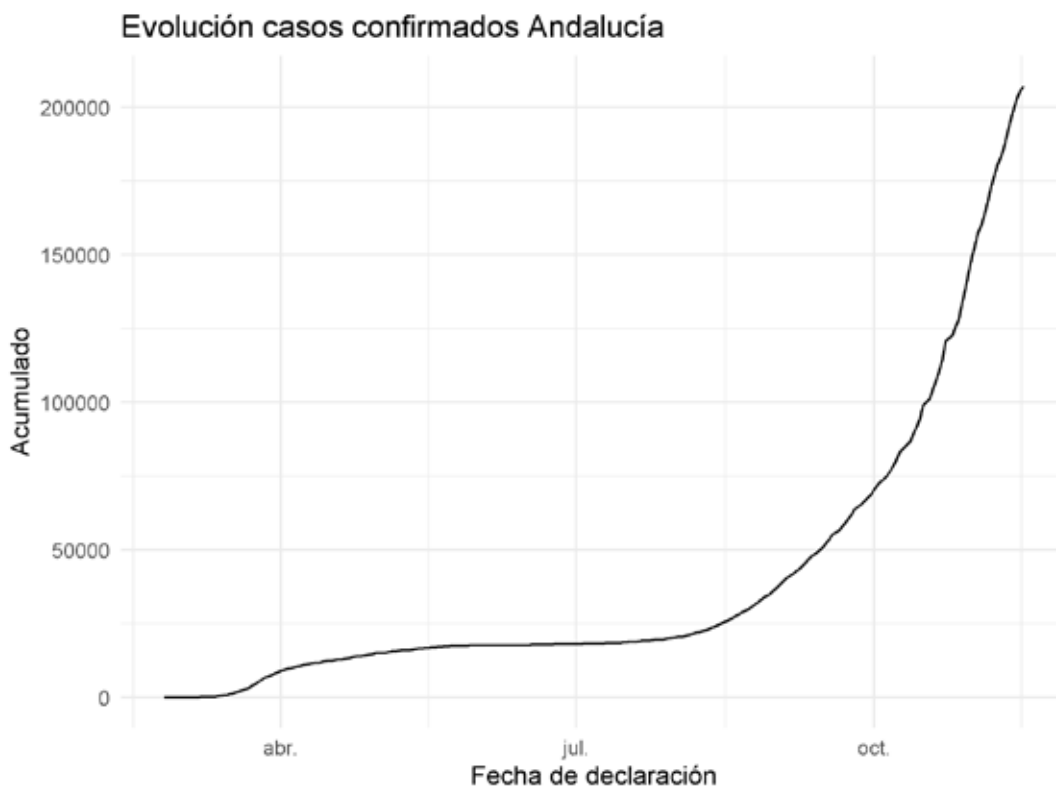


Dirección General de Salud Pública y Ordenación Farmacéutica

### INFORME EPIDEMIOLÓGICO DE CASOS CONFIRMADOS

**Tablas y gráficos de casos confirmados de coronavirus COVID-19 a fecha:**

2020-11-17 : 207152



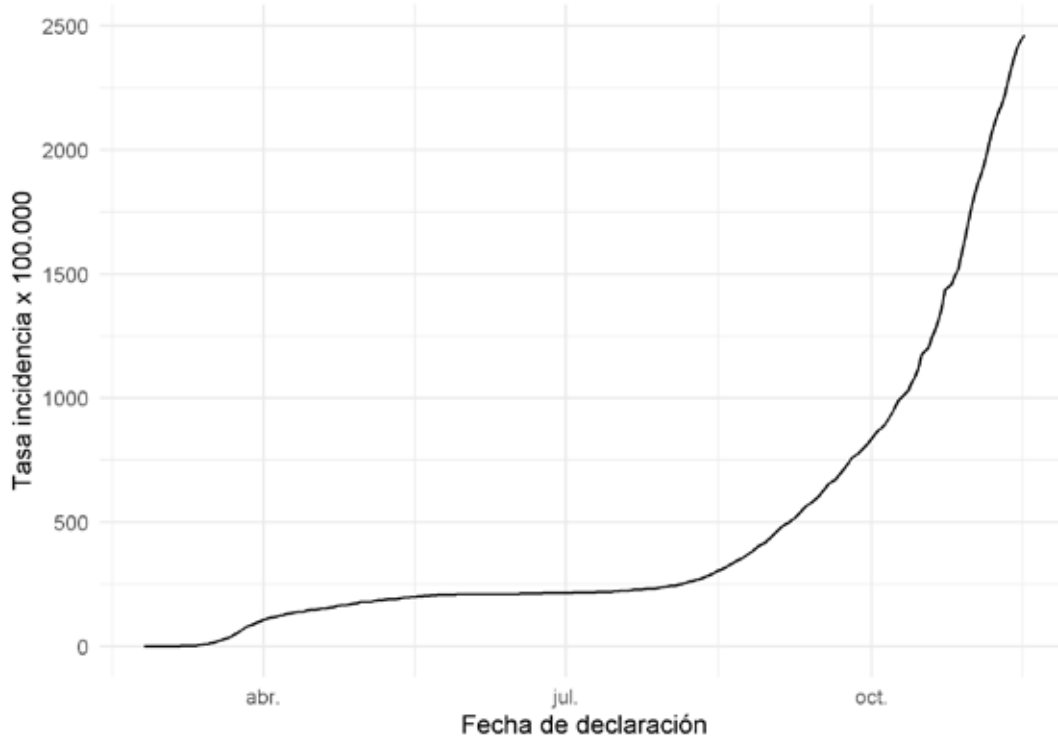
Fuente: Sistema de Vigilancia Epidemiológica de Andalucía (SVEA)





Dirección General de Salud Pública y Ordenación Farmacéutica

### Evolución incidencia acumulada Andalucía



Fuente: Sistema de Vigilancia Epidemiológica de Andalucía (SVEA)

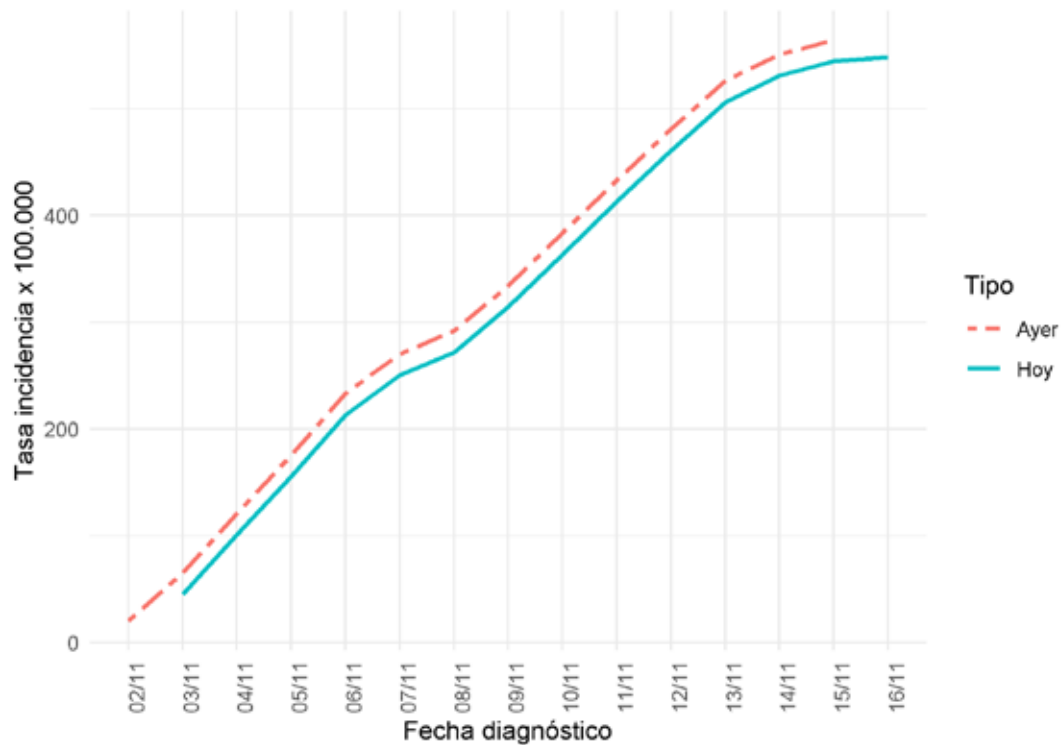






Dirección General de Salud Pública y Ordenación Farmacéutica

### Evolución incidencia acumulada <14 días Andalucía



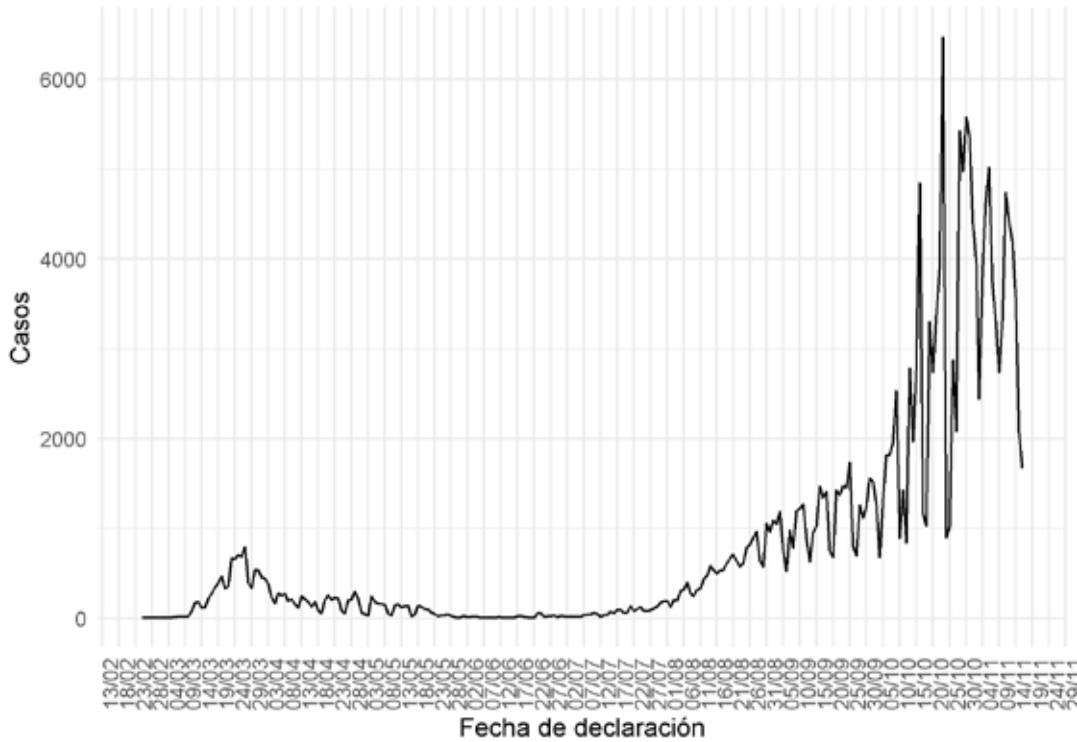
Fuente: Sistema de Vigilancia Epidemiológica de Andalucía (SVEA)





Dirección General de Salud Pública y Ordenación Farmacéutica

### Evolución casos confirmados Andalucía



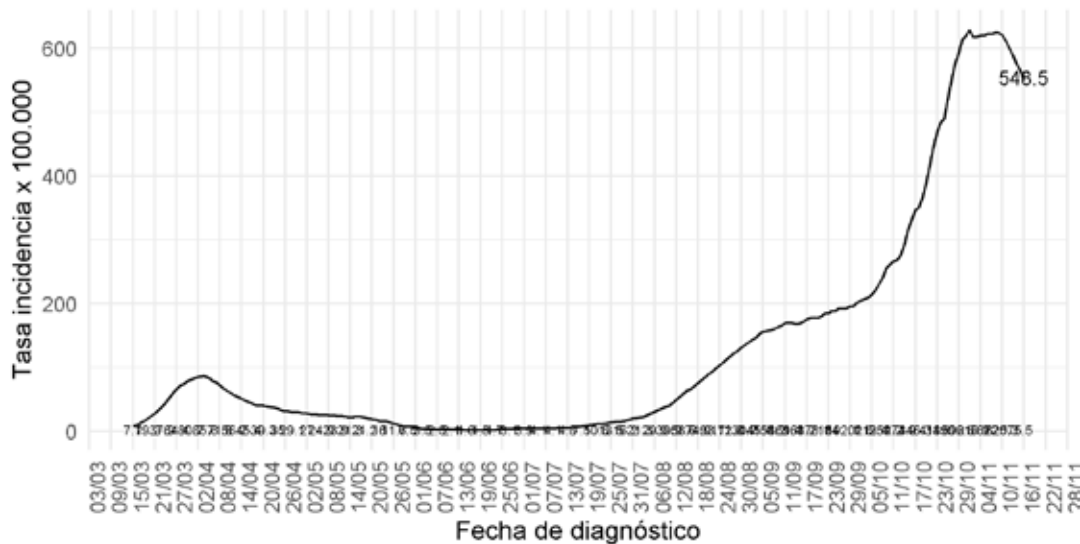
Fuente: Sistema de Vigilancia Epidemiológica de Andalucía (SVEA)





Dirección General de Salud Pública y Ordenación Farmacéutica

### Evolución incidencia acumulada últimos 14 días de fecha diagnóstico Andalucía



Fuente: Sistema de Vigilancia Epidemiológica de Andalucía (SVEA)

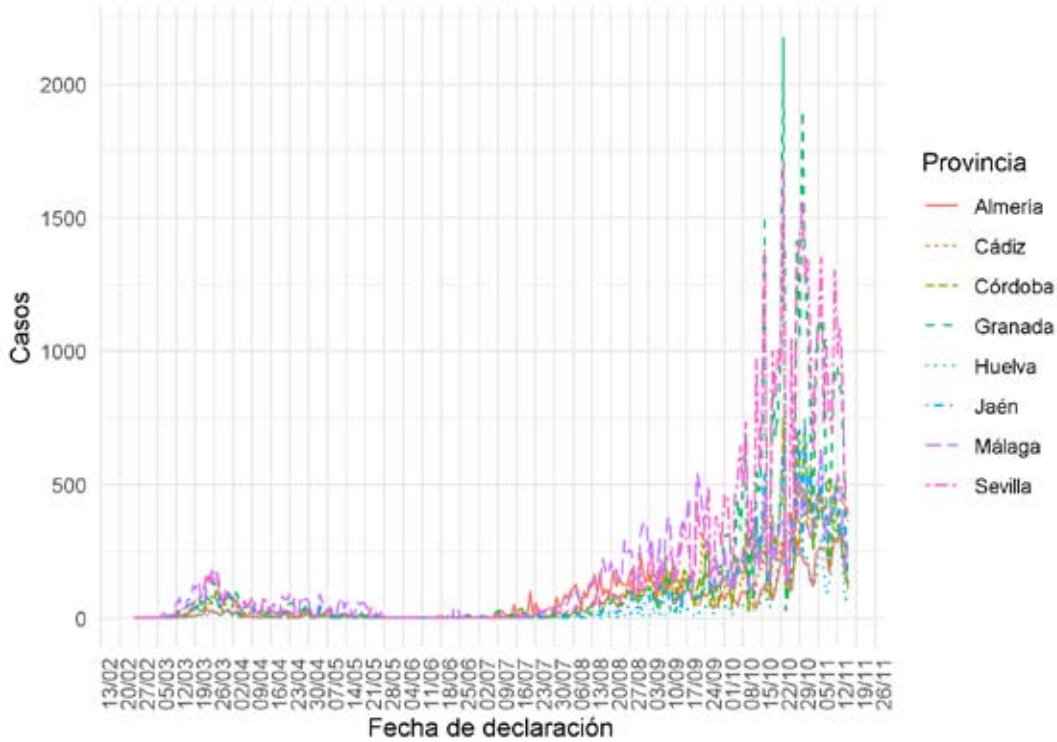
En las curvas epidemiológicas basadas en la fecha de declaración deben tomarse como provisionales al menos los 3 últimos días por la posibilidad de aparición de nuevos casos con retraso de notificación desde el resultado microbiológico positivo.





Dirección General de Salud Pública y Ordenación Farmacéutica

### Evolución casos confirmados por provincia



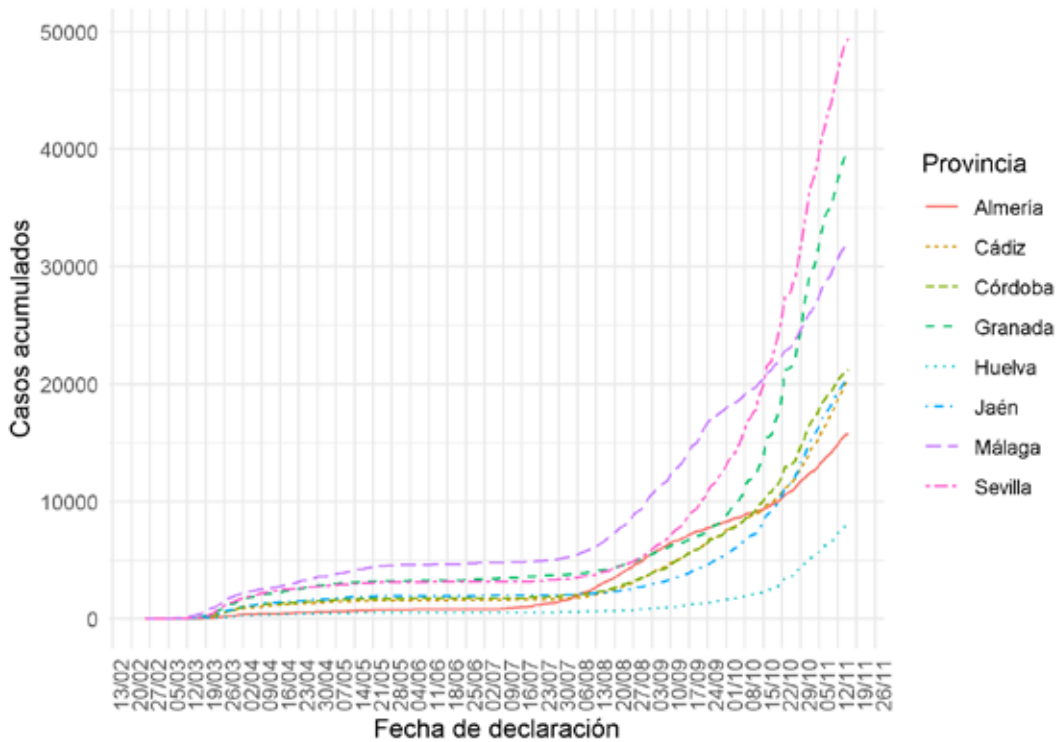
Fuente: Sistema de Vigilancia Epidemiológica de Andalucía (SVEA)





Dirección General de Salud Pública y Ordenación Farmacéutica

### Evolución casos acumulados confirmados por provincia



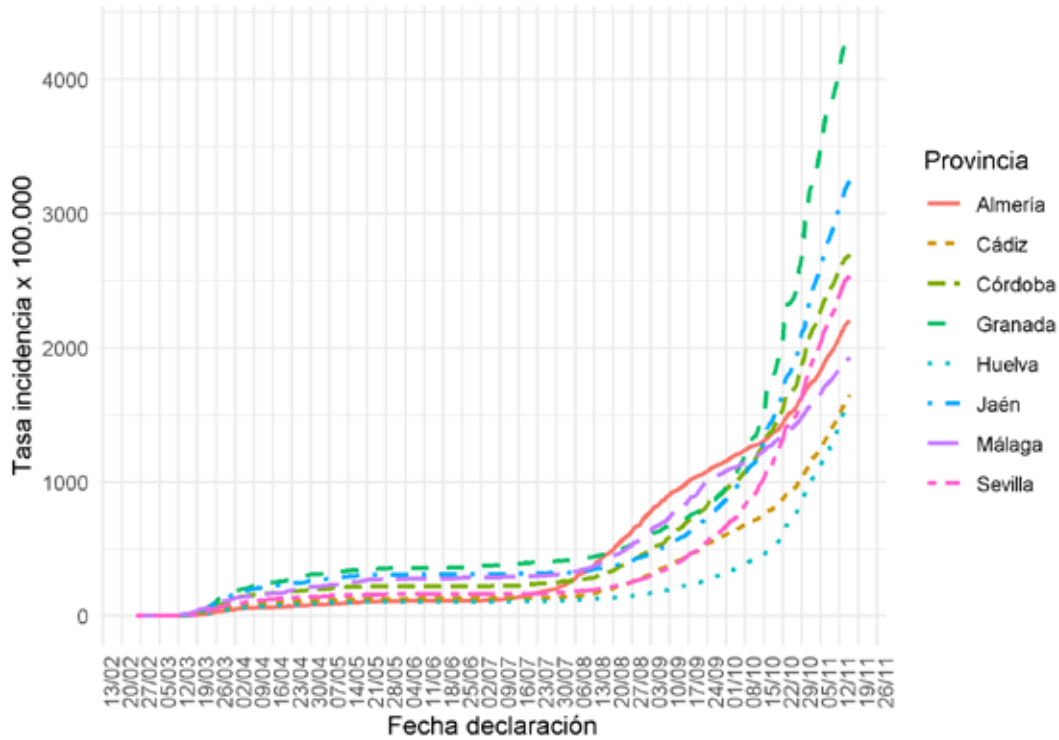
Fuente: Sistema de Vigilancia Epidemiológica de Andalucía (SVEA)





Dirección General de Salud Pública y Ordenación Farmacéutica

### Evolución incidencia acumulada confirmados Andalucía por provincia



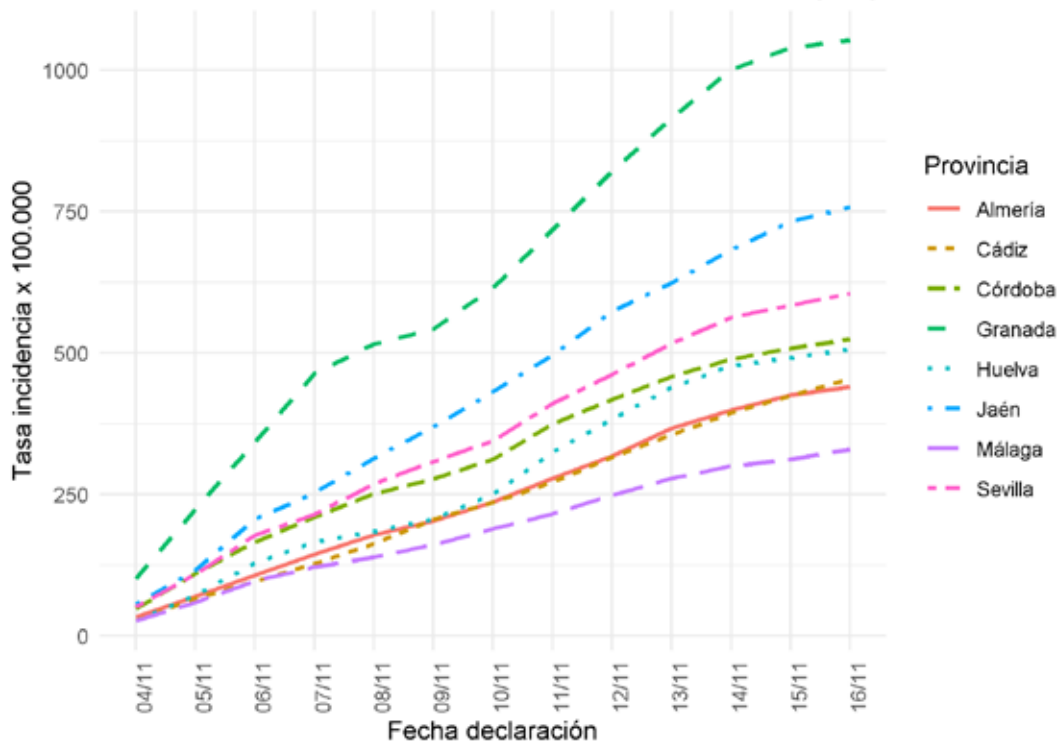
Fuente: Sistema de Vigilancia Epidemiológica de Andalucía (SVEA)





Dirección General de Salud Pública y Ordenación Farmacéutica

### Evolución incidencia acumulada <14 días Andalucía por provincia



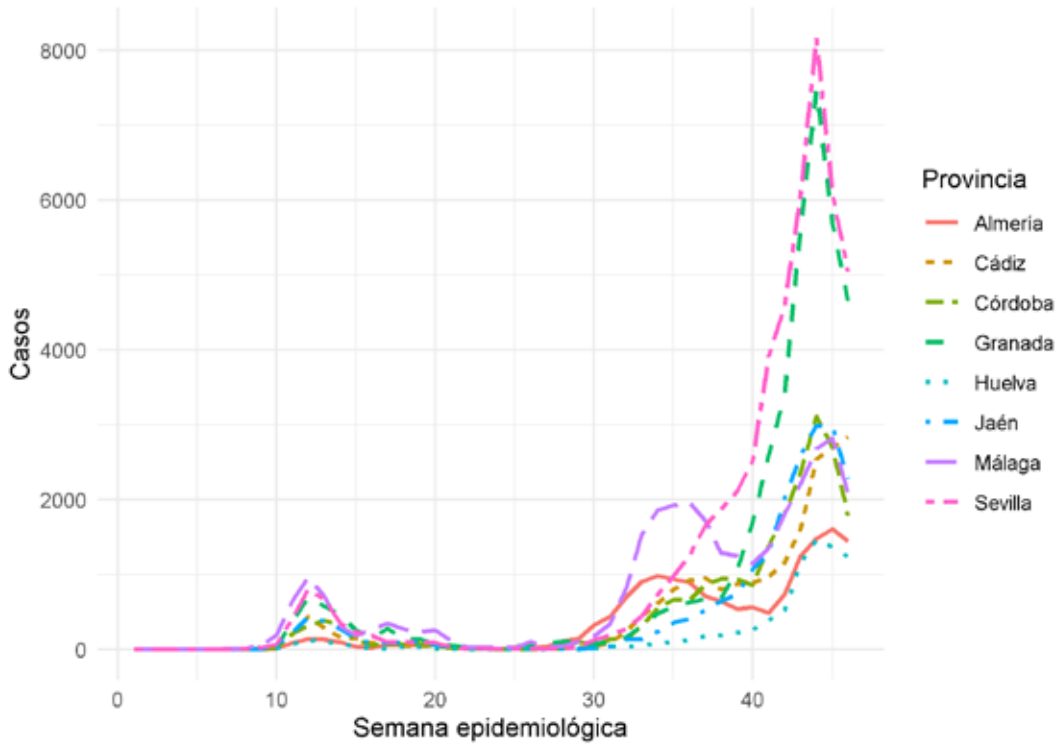
Fuente: Sistema de Vigilancia Epidemiológica de Andalucía (SVEA)





Dirección General de Salud Pública y Ordenación Farmacéutica

### Evolución casos confirmados Andalucía por provincia



Fuente: Sistema de Vigilancia Epidemiológica de Andalucía (SVEA)

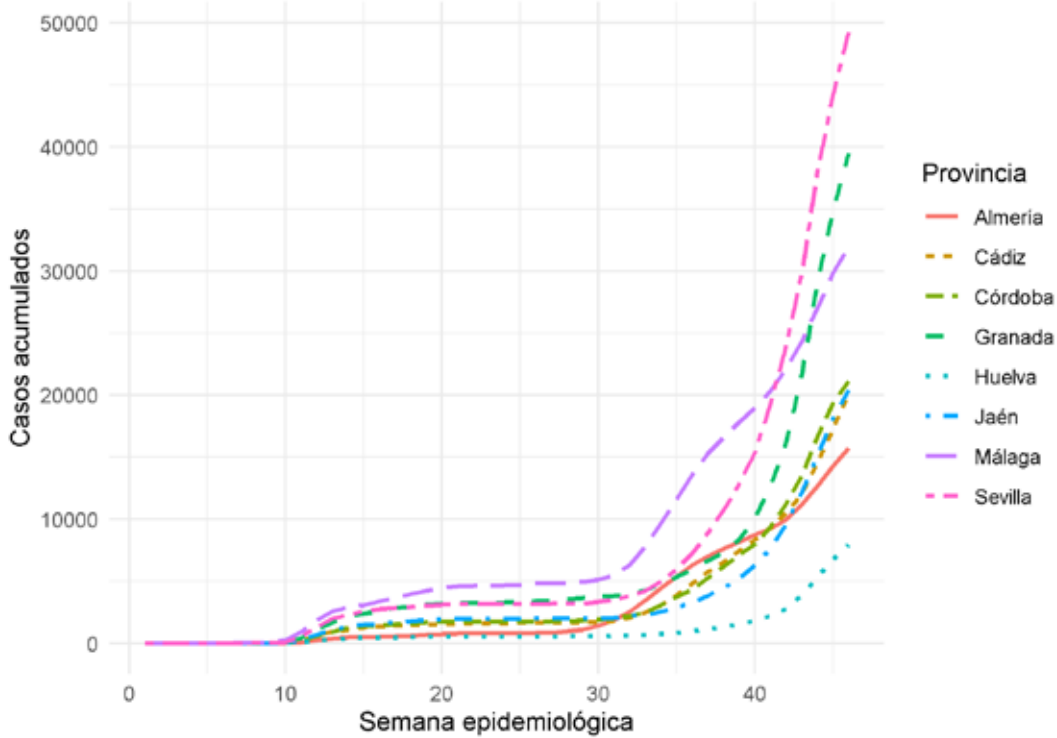






Dirección General de Salud Pública y Ordenación Farmacéutica

### Evolución acumulados casos confirmados Andalucía por provincia



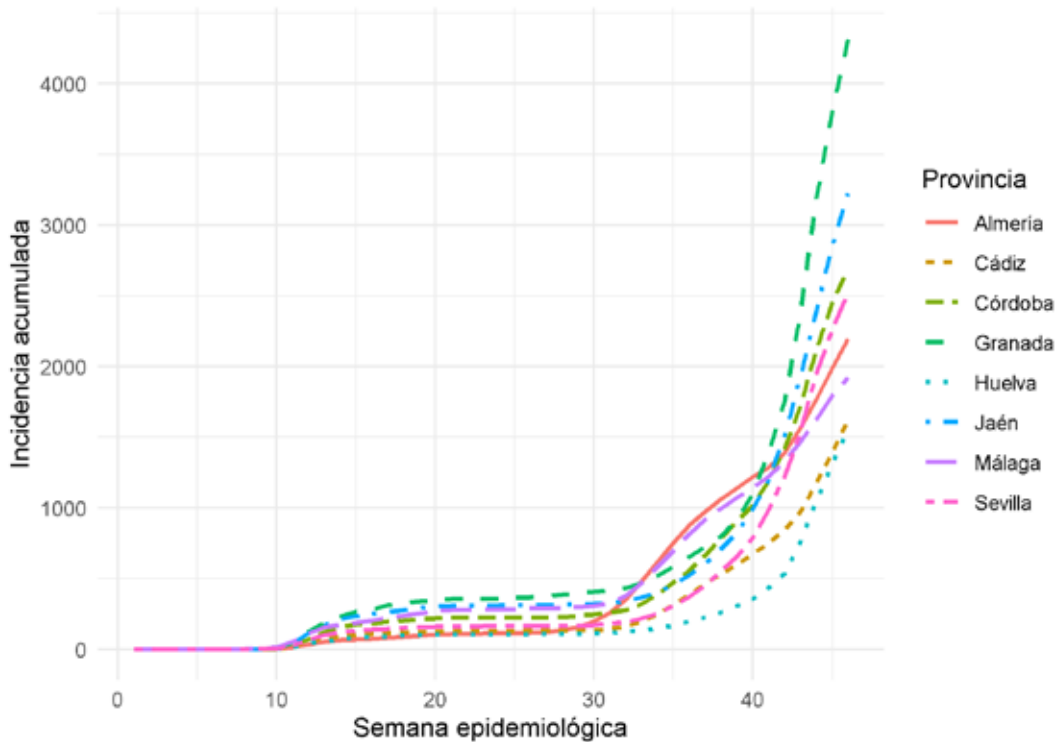
Fuente: Sistema de Vigilancia Epidemiológica de Andalucía (SVEA)





Dirección General de Salud Pública y Ordenación Farmacéutica

### Evolución incidencia acumulada confirmados Andalucía por provincia



Fuente: Sistema de Vigilancia Epidemiológica de Andalucía (SVEA)

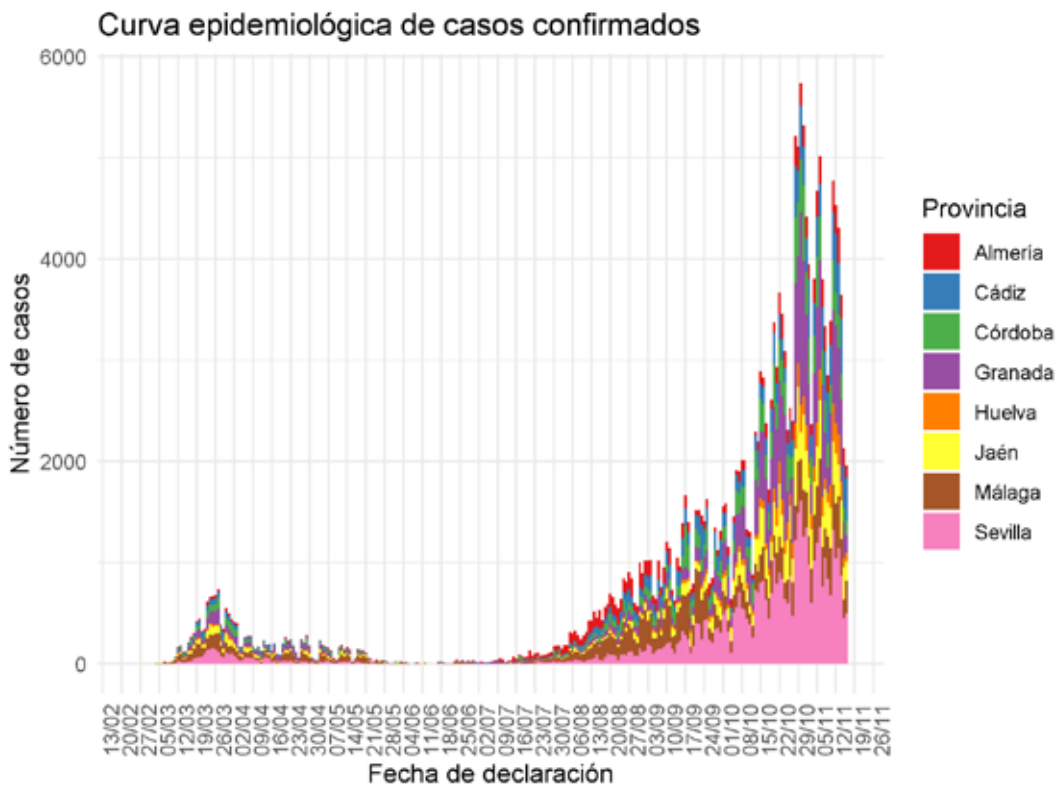




Dirección General de Salud Pública y Ordenación Farmacéutica

### TABLAS Y GRÁFICOS DE CASOS CONFIRMADOS

#### Curvas epidemiológicas de casos confirmados:



Fuente: Sistema de Vigilancia Epidemiológica de Andalucía (SVEA)

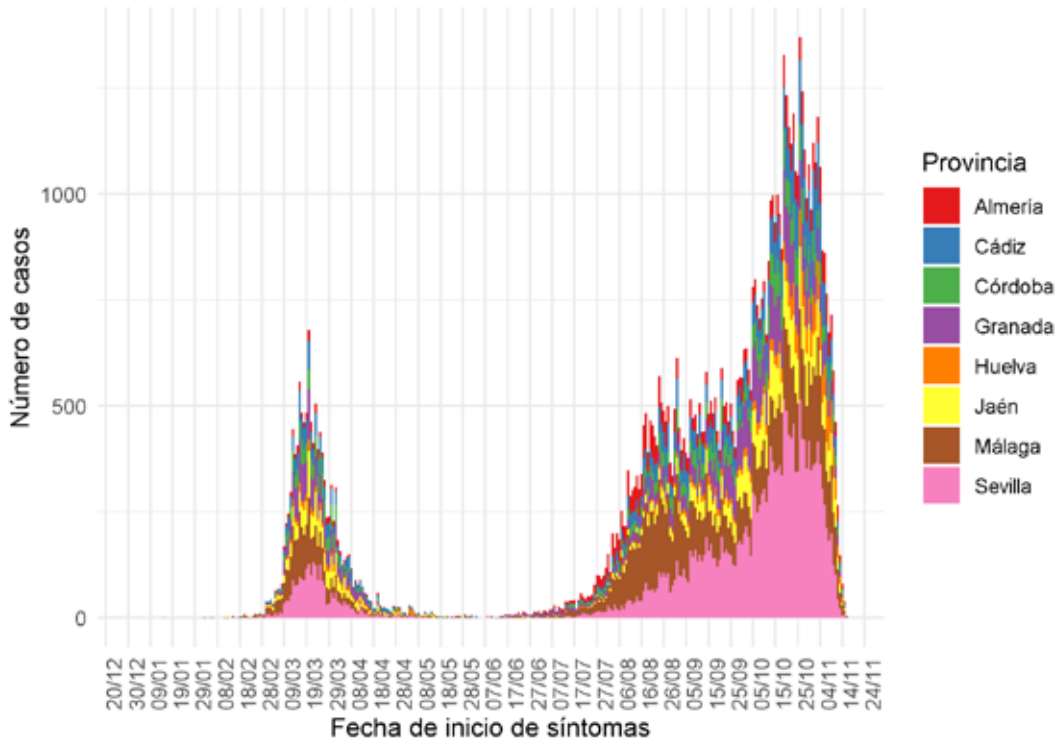
En las curvas epidemiológicas basadas en la fecha de declaración deben tomarse como provisionales al menos los 3 últimos días por la posibilidad de aparición de nuevos casos con retraso de notificación desde el resultado microbiológico positivo.





Dirección General de Salud Pública y Ordenación Farmacéutica

### Curva epidemiológica de casos confirmados



Fuente: Sistema de Vigilancia Epidemiológica de Andalucía (SVEA)

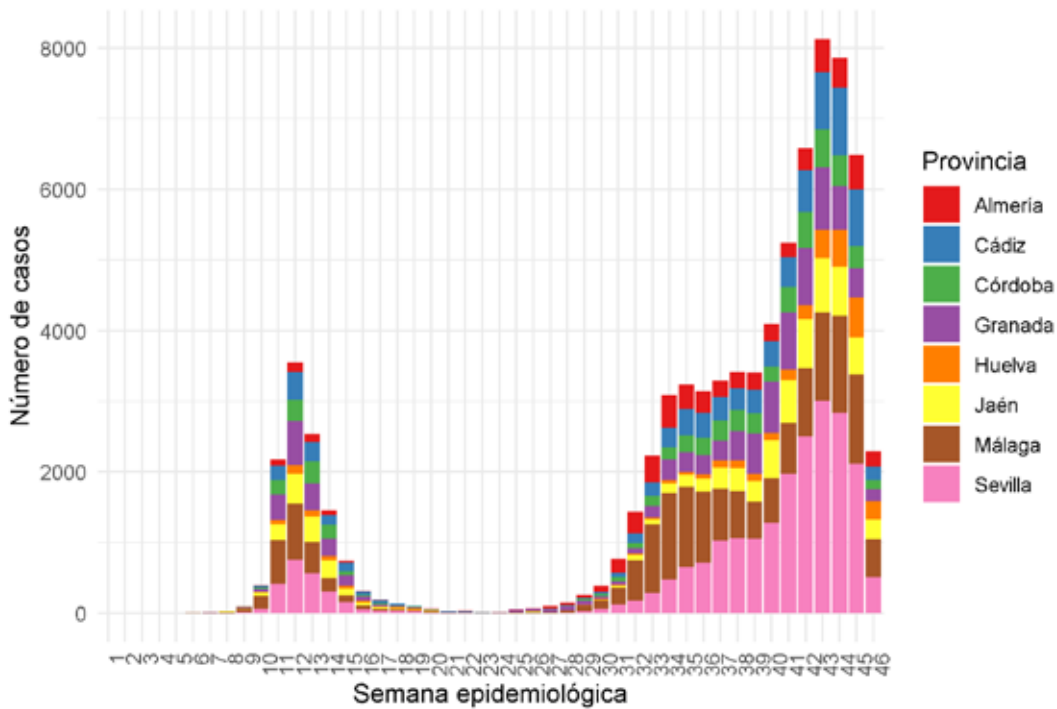




Dirección General de Salud Pública y Ordenación Farmacéutica

### Curva epidemiológica de casos confirmados

Fecha de inicio de síntomas



Fuente: Sistema de Vigilancia Epidemiológica de Andalucía (SVEA)

En las curvas epidemiológicas basadas en la fecha de inicio de síntomas deben tomarse como provisionales al menos los 7 últimos días por la posibilidad de aparición de nuevos casos con retraso diagnóstico desde el inicio de síntomas.

#### Tabla de casos confirmados por provincia:

Provincia	n	Porcentaje
Almería	15793	7.6
Cádiz	20440	9.9
Córdoba	21204	10.2
Granada	39635	19.1
Huelva	7984	3.9
Jaén	20547	9.9
Málaga	32069	15.5
Sevilla	49480	23.9
Total	207152	100.0





Dirección General de Salud Pública y Ordenación Farmacéutica

**Tabla de casos confirmados por distrito:**

Distrito	n	Porcentaje
Metropolitano de Granada	19758	9.6
Sevilla	17281	8.4
Granada	13498	6.5
Málaga	13024	6.3
Sevilla Sur	10264	5.0
Costa del Sol	10198	4.9
Córdoba	9119	4.4
Aljarafe	8594	4.2
Córdoba Sur	7767	3.8
Jaén	7168	3.5
Sevilla Norte	7015	3.4
Bahía de Cádiz-La Janda	6764	3.3
Poniente de Almería	6242	3.0
Sevilla Este	6190	3.0
Almería	6038	2.9
Jerez-Costa Noroeste	5935	2.9
Jaén Norte	5858	2.8
Campo de Gibraltar	4803	2.3
Jaen Nordeste	4663	2.3
Huelva-Costa	4233	2.1
Levante-Alto Almanzora	3490	1.7
Granada Nordeste	3330	1.6
Granada Sur	2857	1.4
Jaén Sur	2851	1.4
Valle del Guadalhorce	2822	1.4
Guadalquivir	2780	1.3
Sierra de Cádiz	2651	1.3
Condado-Campiña	2471	1.2
La Vega	2407	1.2
Axarquía	2195	1.1
Córdoba Norte	1516	0.7
Serranía	1318	0.6
Sierra de Huelva-Andévalo Central	1194	0.6
Instituciones Penitenciarias de Granada	6	0.0
Total	206300	100.0



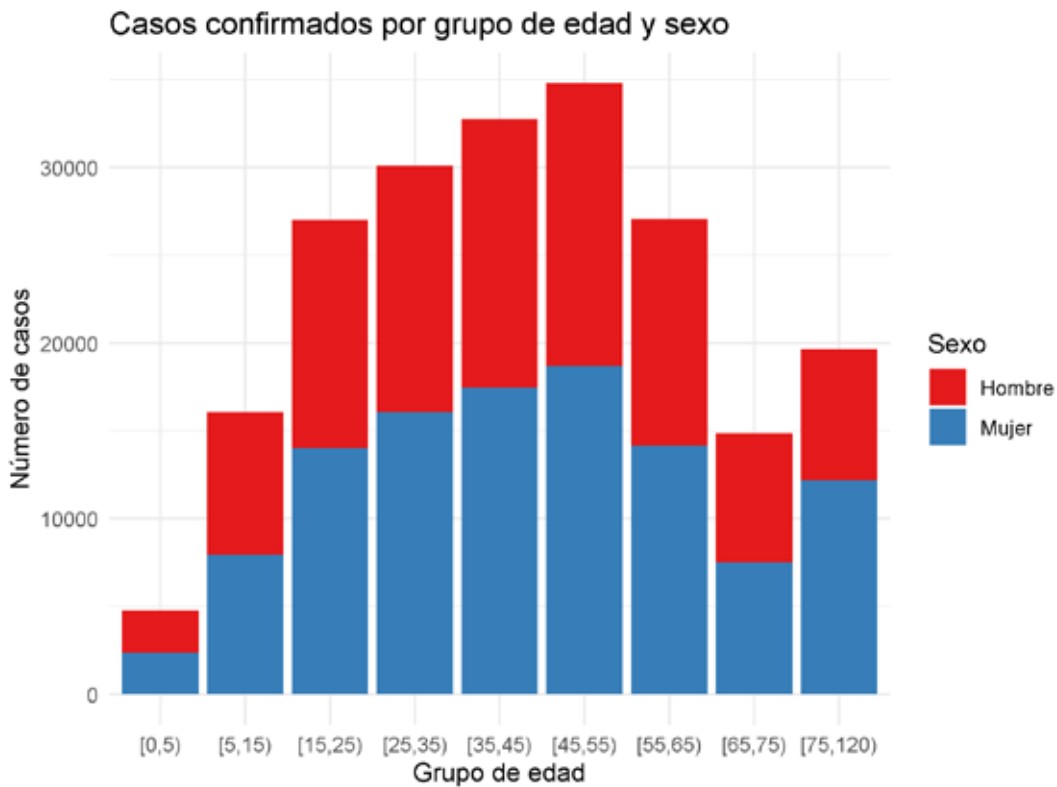


Dirección General de Salud Pública y Ordenación Farmacéutica

### Tabla de casos confirmados por sexo:

Sexo	n	Porcentaje
Desconocido	2	0.0
Hombre	96688	46.7
Mujer	110462	53.3
Total	207152	100.0

### Gráficos de casos confirmados por grupo de edad y sexo:



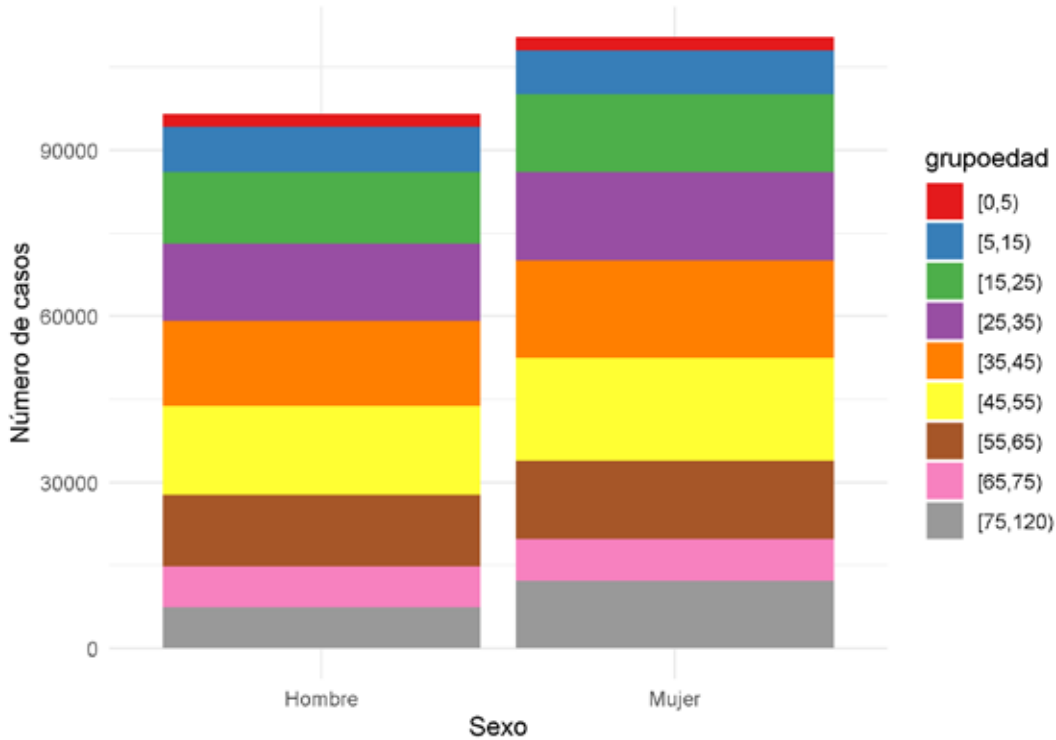
Fuente: Sistema de Vigilancia Epidemiológica de Andalucía (SVEA)





Dirección General de Salud Pública y Ordenación Farmacéutica

### Casos confirmados por sexo y grupo de edad



Fuente: Sistema de Vigilancia Epidemiológica de Andalucía (SVEA)

### Tabla de casos confirmados por grupo de edad y sexo:

Grupo de edad	Hombre	Mujer	Total
[0,5)	2395	2358	4753
[5,15)	8098	7956	16054
[15,25)	12975	14022	26997
[25,35)	14026	16077	30103
[35,45)	15289	17469	32758
[45,55)	16106	18684	34790
[55,65)	12900	14155	27055
[65,75)	7377	7499	14876
[75,120)	7445	12197	19642
Total	96611	110417	207028







Dirección General de Salud Pública y Ordenación Farmacéutica

**Porcentaje de confirmados por grupo de edad y sexo:**

Grupo de edad	Hombre	Mujer
[0,5)	2.5	2.1
[5,15)	8.4	7.2
[15,25)	13.4	12.7
[25,35)	14.5	14.6
[35,45)	15.8	15.8
[45,55)	16.7	16.9
[55,65)	13.4	12.8
[65,75)	7.6	6.8
[75,120)	7.7	11.0
Total	100.0	100.0

**Tasas de incidencia x 100.000 habitantes por grupo de edad y sexo**

Grupo de edad	Hombre	Mujer
[0,5)	1209.25	1261.27
[5,15)	1678.86	1746.31
[15,25)	2828.88	3244.84
[25,35)	2710.68	3197.99
[35,45)	2260.31	2633.83
[45,55)	2419.34	2793.03
[55,65)	2473.67	2600.08
[65,75)	2057.29	1867.52
[75,120)	2773.24	2963.93

**Tabla de casos confirmados y edad media por sexo:**

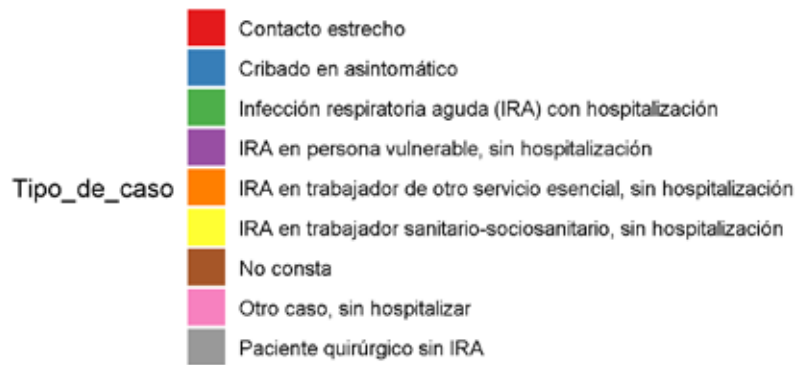
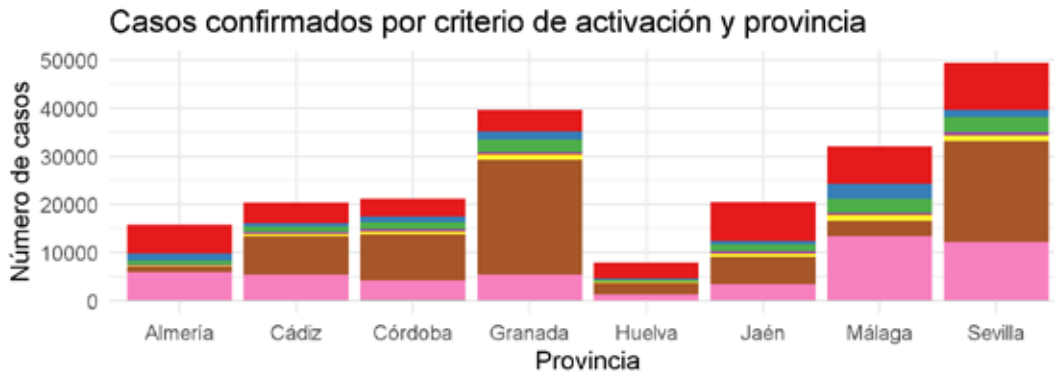
Sexo	n	Edad_media
Hombre	96688	42.58
Mujer	110462	44.20





Dirección General de Salud Pública y Ordenación Farmacéutica

### Gráficos de casos por criterio de activación y provincia:



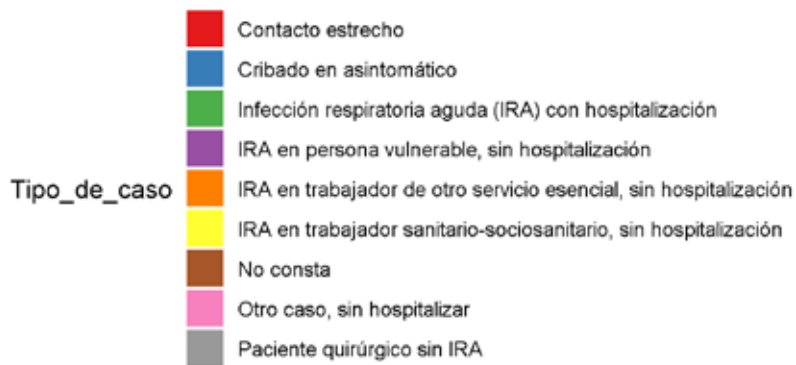
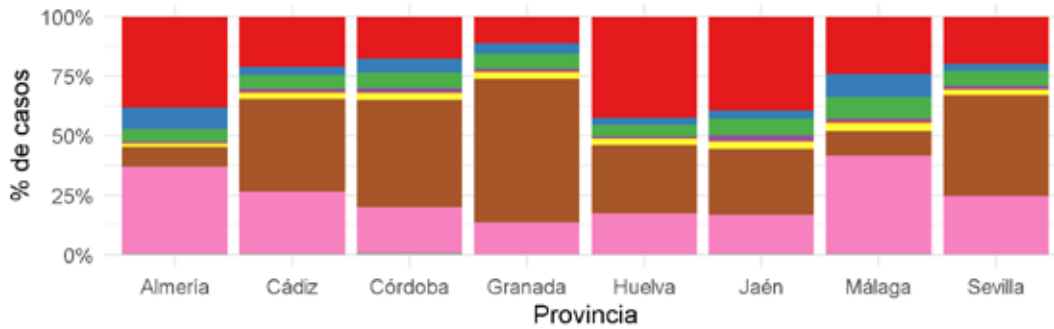
Fuente: Sistema de Vigilancia Epidemiológica de Andalucía (SVEA)





Dirección General de Salud Pública y Ordenación Farmacéutica

### Casos confirmados por criterio de activación y provincia



Fuente: Sistema de Vigilancia Epidemiológica de Andalucía (SVEA)





Dirección General de Salud Pública y Ordenación Farmacéutica

**Tabla de casos confirmados por caso importado:**

Caso importado	n	Porcentaje
No	205352	99.1
Sí	1035	0.5
No procede	765	0.4
Total	207152	100.0

**Tabla de casos importados por país del caso:**

País del caso	n
* España	645
Marruecos	60
Francia	40
Africa	30
Italia	27
Reino Unido	24
Argelia	21
Portugal	20
Polonia	14
Alemania	13
Bélgica	11
Gibraltar	10
Senegal	9
Bolivia	7
Rumania	7
Africa Norte	6
Estados Unidos de América	6
Países Bajos	6
República Dominicana	6
México	5
Bulgaria	4
Malta	4
Suiza	4
Ucrania	4
Yugoslavia	4
Dinamarca	3
Ecuador	3
India	3
Irlanda	3
Mali	3
Brasil	2
Chile	2
Colombia	2
Croacia	2
Emiratos Arabes Unidos	2
Finlandia	2
Guinea	2
Líbano	2
República Checa	2
Argentina	1
Austria	1
Bielorrusia	1





Dirección General de Salud Pública y Ordenación Farmacéutica

País del caso	n
Egipto	1
Eslovaquia	1
Gambia	1
Guinea-Bissau	1
Honduras	1
Japón	1
Níger	1
Nigeria	1
No especificado	1
Paraguay	1
Perú	1
Tailandia	1
Total	1035

**Tabla de casos confirmados por país de origen:**

País de origen	n	Porcentaje
España	151117	72.95
-No Especificado-	40526	19.56
Marruecos	3183	1.54
Ecuador	1373	0.66
Colombia	1234	0.60
Bolivia	880	0.42
Rumania	745	0.36
Argentina	686	0.33
Venezuela	587	0.28
Perú	492	0.24
Nicaragua	419	0.20
Senegal	383	0.18
Paraguay	366	0.18
NA	304	0.15
Francia	303	0.15
Reino Unido	296	0.14
Brasil	283	0.14
Honduras	252	0.12
República Dominicana	250	0.12
Italia	249	0.12
Alemania	204	0.10
Ucrania	191	0.09
Cuba	155	0.07
Malí	151	0.07
Rusia	143	0.07
Macedonia	133	0.06
Argelia	126	0.06
Guinea-Bissau	110	0.05
El Salvador	102	0.05
Nigeria	102	0.05
Guinea	82	0.04
Bélgica	79	0.04
Chile	75	0.04
México	73	0.04
Pakistán	72	0.03
China	67	0.03





Dirección General de Salud Pública y Ordenación Farmacéutica

<b>País de origen</b>	<b>n</b>	<b>Porcentaje</b>
Estados Unidos de América	62	0.03
Portugal	62	0.03
Bulgaria	60	0.03
Gambia	60	0.03
Polonia	60	0.03
Costa de Marfil	57	0.03
Suiza	54	0.03
Uruguay	54	0.03
Ghana	52	0.03
Países Bajos	49	0.02
Suecia	39	0.02
Mauritania	36	0.02
Filipinas	35	0.02
India	32	0.02
Guatemala	31	0.01
Camerún	30	0.01
Irlanda	25	0.01
Guinea Ecuatorial	24	0.01
Armenia	23	0.01
Lituania	23	0.01
Siria	23	0.01
Bangladesh	21	0.01
Eslovenia	21	0.01
Finlandia	21	0.01
Georgia	20	0.01
Dinamarca	18	0.01
Noruega	18	0.01
Kenia	16	0.01
República Checa	13	0.01
Sahara Occidental	13	0.01
Costa Rica	12	0.01
Canadá	11	0.01
Hungría	11	0.01
Irán	11	0.01
Andorra	10	0.00
Bielorrusia	10	0.00
Turquía	10	0.00
Egipto	9	0.00
Líbano	9	0.00
Panamá	9	0.00
Japón	8	0.00
Moldavia	8	0.00
Africa del Sur	7	0.00
Angola	7	0.00
Nepal	7	0.00
Yemen	7	0.00
Chipre	6	0.00
Eslovaquia	6	0.00
Afganistán	5	0.00
Australia	5	0.00
Congo	5	0.00
Jordania	5	0.00
Albania	4	0.00





Dirección General de Salud Pública y Ordenación Farmacéutica

País de origen	n	Porcentaje
Burkina Fasso	4	0.00
Croacia	4	0.00
Estonia	4	0.00
Grecia	4	0.00
Indonesia	4	0.00
Palestina	4	0.00
RÚanda	4	0.00
Serbia	4	0.00
Sierra Leona	4	0.00
Sri Lanka	4	0.00
Emiratos Arabes Unidos	3	0.00
Eritrea	3	0.00
Etiopía	3	0.00
Gibraltar	3	0.00
Irak	3	0.00
Kazajstán	3	0.00
Luxemburgo	3	0.00
Mozambique	3	0.00
Pitcairn	3	0.00
Sudán	3	0.00
Vietnam	3	0.00
Arabia Saudita	2	0.00
Aruba	2	0.00
Azerbaiyán	2	0.00
Cabo Verde	2	0.00
Dominica	2	0.00
Haití	2	0.00
República de Corea	2	0.00
Singapur	2	0.00
Tailandia	2	0.00
Togo	2	0.00
Túnez	2	0.00
Yugoslavia	2	0.00
Anguila	1	0.00
Apátrida	1	0.00
Austria	1	0.00
Bahamas	1	0.00
Belice	1	0.00
Benin	1	0.00
Bhután	1	0.00
Bosnia-Herzegovina	1	0.00
Brunei Darussalam	1	0.00
Chad	1	0.00
Comoras	1	0.00
Francia Metropolitana	1	0.00
Gabón	1	0.00
Granada	1	0.00
Islas Vírgenes Británicas	1	0.00
Letonia	1	0.00
Macao	1	0.00
Martinica	1	0.00
Mauricio	1	0.00
Mónaco	1	0.00





Dirección General de Salud Pública y Ordenación Farmacéutica

País de origen	n	Porcentaje
Naurú	1	0.00
Níger	1	0.00
Nueva Caledonia	1	0.00
Nueva Zelanda	1	0.00
Papua Nueva Guinea	1	0.00
Qatar	1	0.00
República Centroafricana	1	0.00
Zambia	1	0.00

## CARACTERÍSTICAS CLÍNICAS DE LOS CASOS CONFIRMADOS

### HOSPITALIZACIÓN:

- Se han notificado 17189 casos confirmados hospitalizados, lo que supone un 8.3% del total de casos confirmados.

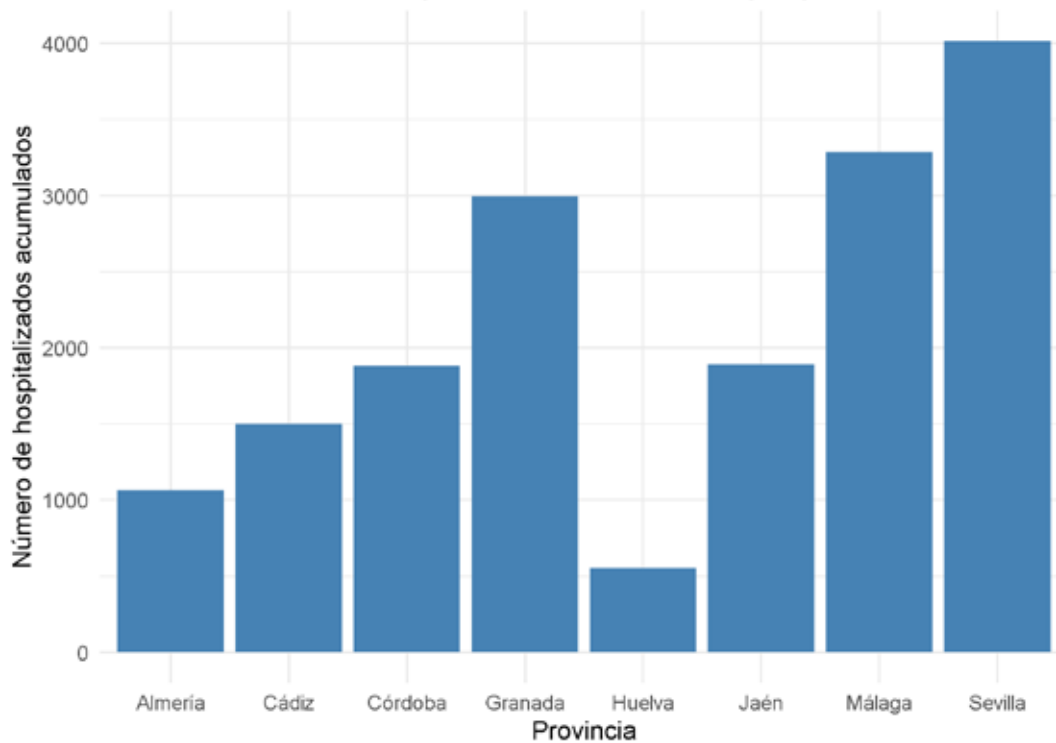
Casos confirmados con hospitalización	n	Porcentaje
No	189963	91.7
Sí	17189	8.3
Total	207152	100.0





Dirección General de Salud Pública y Ordenación Farmacéutica

### Casos confirmados hospitalizados acumulados por provincia



Fuente: Sistema de Vigilancia Epidemiológica de Andalucía (SVEA)

#### Tablas de casos hospitalizados acumulados por provincia:

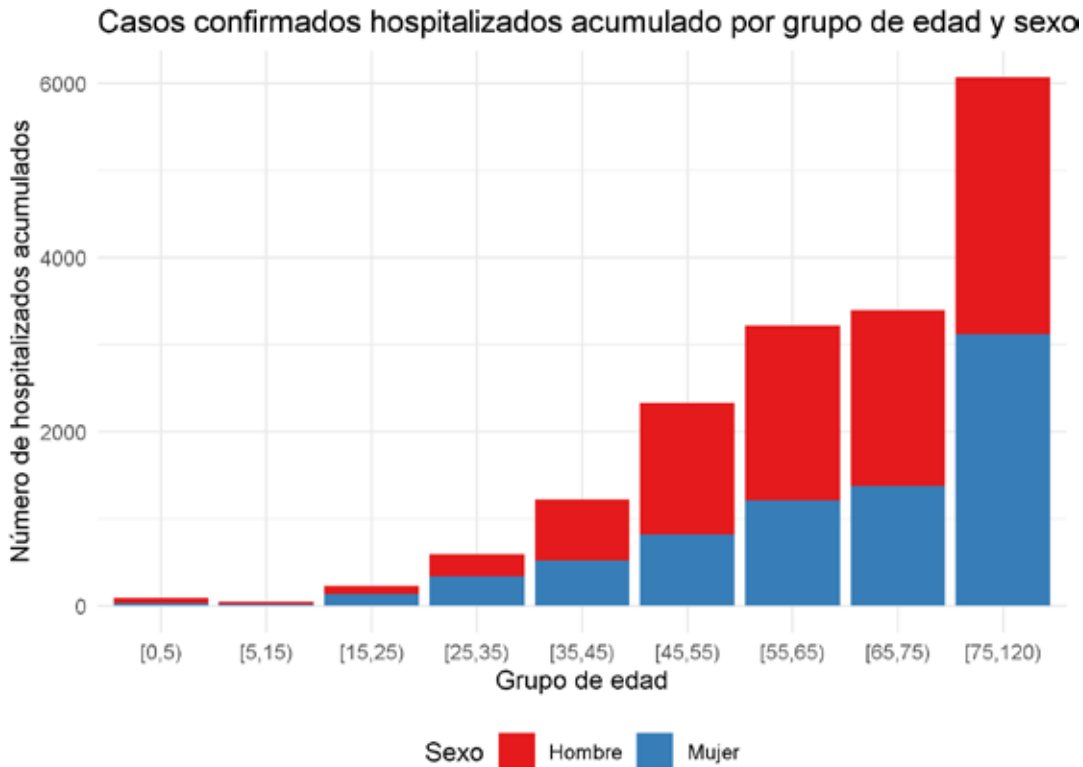
Provincia	n	Porcentaje
Almería	1065	6.2
Cádiz	1501	8.7
Córdoba	1884	11.0
Granada	2995	17.4
Huelva	552	3.2
Jaén	1892	11.0
Málaga	3286	19.1
Sevilla	4014	23.4
Total	17189	100.0





Dirección General de Salud Pública y Ordenación Farmacéutica

**Gráfico de casos confirmados hospitalizados acumulados por grupo de edad y sexo:**



Fuente: Sistema de Vigilancia Epidemiológica de Andalucía (SVEA)

**Tabla de casos acumulados hospitalizados por grupo de edad y sexo:**

Grupo de edad	Hombre	Mujer	Total
[0,5)	55	34	89
[5,15)	21	20	41
[15,25)	96	131	227
[25,35)	256	334	590
[35,45)	704	519	1223
[45,55)	1511	819	2330
[55,65)	2004	1213	3217
[65,75)	2016	1379	3395
[75,120)	2955	3119	6074
<b>Total</b>	<b>9618</b>	<b>7568</b>	<b>17186</b>





Dirección General de Salud Pública y Ordenación Farmacéutica

**Gráfico de casos confirmados hospitalizados en activo por provincia:**



Fuente: Sistema de Vigilancia Epidemiológica de Andalucía (SVEA)

**Tabla de casos confirmados hospitalizados en activo por provincia:**

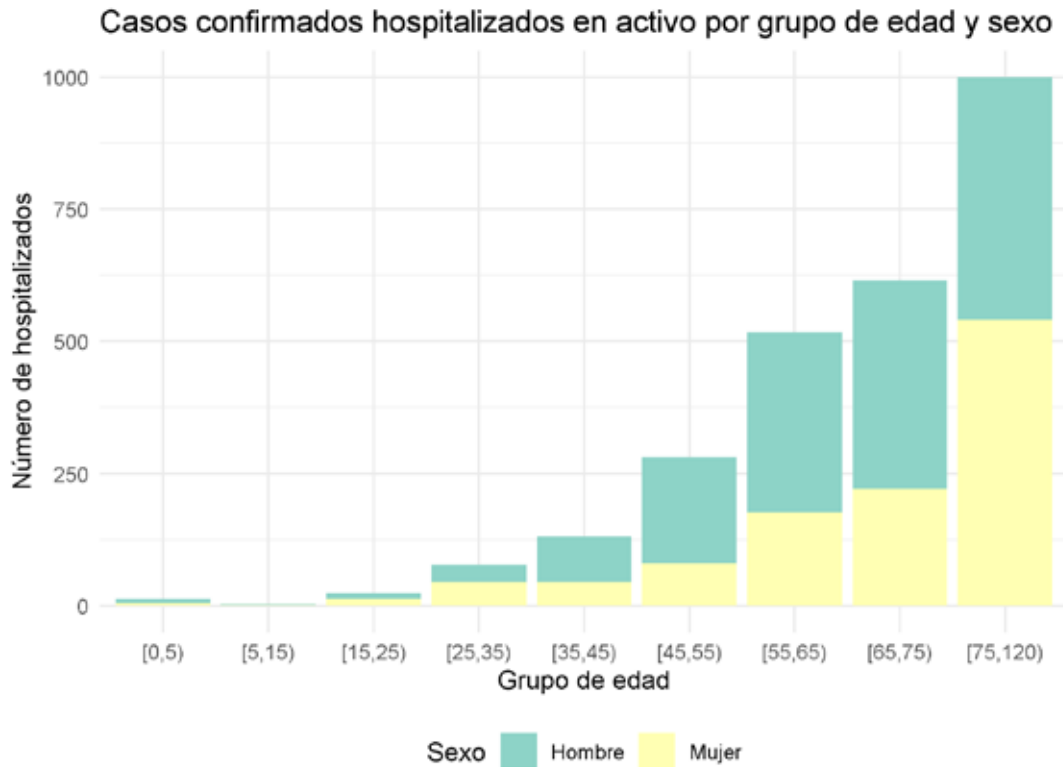
Provincia	n	Porcentaje
Almería	163	6.1
Cádiz	256	9.6
Córdoba	299	11.2
Granada	494	18.5
Huelva	121	4.5
Jaén	228	8.6
Málaga	538	20.2
Sevilla	566	21.2
Total	2665	100.0





Dirección General de Salud Pública y Ordenación Farmacéutica

**Gráfico de casos confirmados hospitalizados en activo por grupo de edad y sexo:**



Fuente: Sistema de Vigilancia Epidemiológica de Andalucía (SVEA)

**Tabla de casos confirmados hospitalizados activos por grupo de edad y sexo:**

Grupo de edad	Hombre	Mujer	Total
[0,5)	7	5	12
[5,15)	2	1	3
[15,25)	12	12	24
[25,35)	33	45	78
[35,45)	86	45	131
[45,55)	200	81	281
[55,65)	341	176	517
[65,75)	395	221	616
[75,120)	459	541	1000
Total	1535	1127	2662





Dirección General de Salud Pública y Ordenación Farmacéutica

### ESTANCIA EN UCI

- Se han notificado 1538 casos confirmados hospitalizados con estancia en UCI.

### Gráfico de casos confirmados con estancia en UCI por provincia:



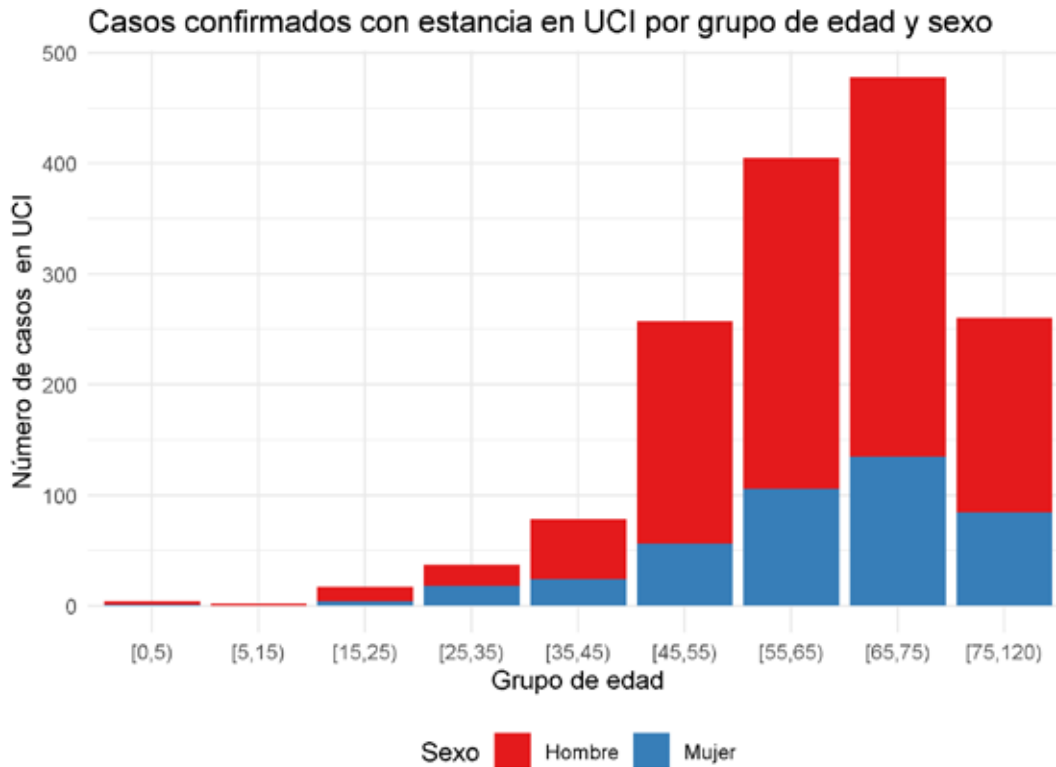
### Tabla de casos confirmados con estancia en UCI por provincia:

Provincia	n	Porcentaje
Almería	143	9.3
Cádiz	155	10.1
Córdoba	193	12.5
Granada	226	14.7
Huelva	40	2.6
Jaén	167	10.9
Málaga	283	18.4
Sevilla	331	21.5
Total	1538	100.0



Dirección General de Salud Pública y Ordenación Farmacéutica

**Gráfico de casos confirmados con estancia UCI por grupo de edad y sexo:**



Fuente: Sistema de Vigilancia Epidemiológica de Andalucía (SVEA)

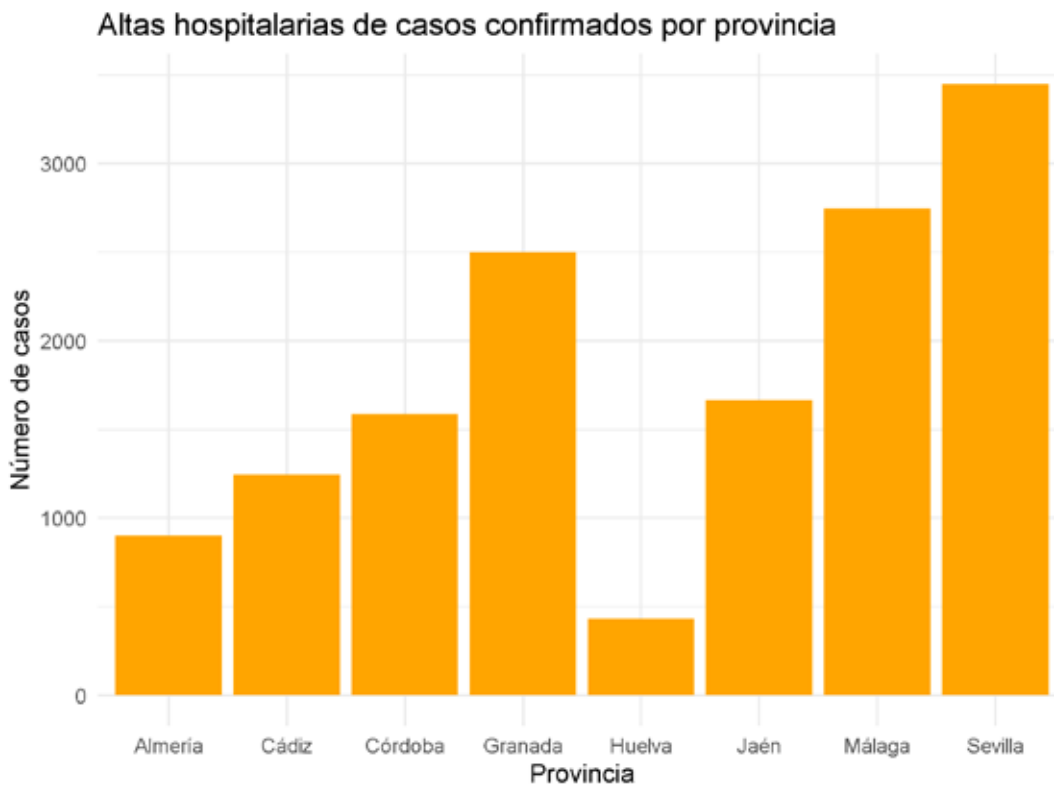
**Tabla de casos con estancia en UCI por grupo edad y sexo**

Grupo de edad	Hombre	Mujer	Total
[0,5)	3	1	4
[5,15)	2	0	2
[15,25)	13	4	17
[25,35)	19	18	37
[35,45)	54	24	78
[45,55)	201	56	257
[55,65)	299	106	405
[65,75)	343	135	478
[75,120)	176	84	260
Total	1110	428	1538



### ALTAS HOSPITALARIAS DE CASOS CONFIRMADOS

**Gráfico de altas hospitalarias por provincia:**



Fuente: Sistema de Vigilancia Epidemiológica de Andalucía (SVEA)

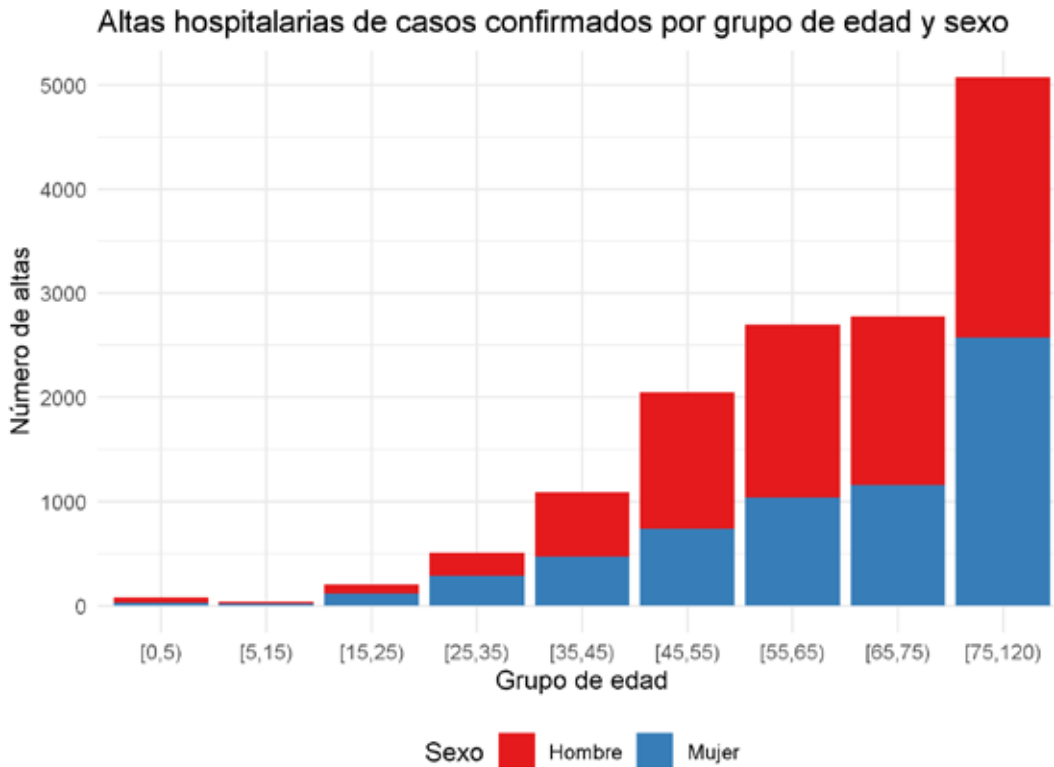
**Altas hospitalarias de casos confirmados por provincia:**

Provincia	n	Porcentaje
Almería	902	6.2
Cádiz	1245	8.6
Córdoba	1585	10.9
Granada	2501	17.2
Huelva	431	3.0
Jaén	1664	11.5
Málaga	2748	18.9
Sevilla	3448	23.7
Total	14524	100.0



Dirección General de Salud Pública y Ordenación Farmacéutica

### Gráfico de casos confirmados con alta hospitalaria por grupo de edad y sexo:



Fuente: Sistema de Vigilancia Epidemiológica de Andalucía (SVEA)

### Altas hospitalarias de casos confirmados por grupo edad y sexo:

Grupo de edad	Hombre	Mujer	Total
[0,5)	48	29	77
[5,15)	19	19	38
[15,25)	84	119	203
[25,35)	223	289	512
[35,45)	618	474	1092
[45,55)	1311	738	2049
[55,65)	1663	1037	2700
[65,75)	1621	1158	2779
[75,120)	2496	2578	5074
Total	8083	6441	14524

### Altas hospitalarias de casos confirmados excluyendo fallecidos por provincia

Provincia	n	Porcentaje
Almería	765	6.5
Cádiz	960	8.2







Dirección General de Salud Pública y Ordenación Farmacéutica

Provincia	n	Porcentaje
Córdoba	1309	11.1
Granada	1901	16.2
Huelva	344	2.9
Jaén	1323	11.3
Málaga	2288	19.5
Sevilla	2864	24.4
Total	11754	100.0

**Altas hospitalarias de casos confirmados excluyendo fallecidos por grupo edad y sexo**

Grupo de edad	Hombre	Mujer	Total
[0,5)	48	29	77
[5,15)	19	19	38
[15,25)	76	119	195
[25,35)	215	285	500
[35,45)	609	465	1074
[45,55)	1233	714	1947
[55,65)	1489	961	2450
[65,75)	1309	1015	2324
[75,120)	1470	1679	3149
Total	6468	5286	11754

**EVOLUCIÓN DE LOS CASOS CONFIRMADOS**

Evolución	n	Porcentaje
Curación sin secuelas	85920	41.5
Desconocido	66831	32.3
Provisional-Favorable	49503	23.9
Defunción	3373	1.6
Provisional-Desfavorable	927	0.4
Curación con secuelas	598	0.3
Total	207152	100.0

**CASOS CONFIRMADOS RECUPERADOS**

Provincia	n
Almería	10289
Cádiz	9252
Córdoba	9845
Granada	10968
Huelva	2284
Jaén	7606
Málaga	19684
Sevilla	16590
Total	86518



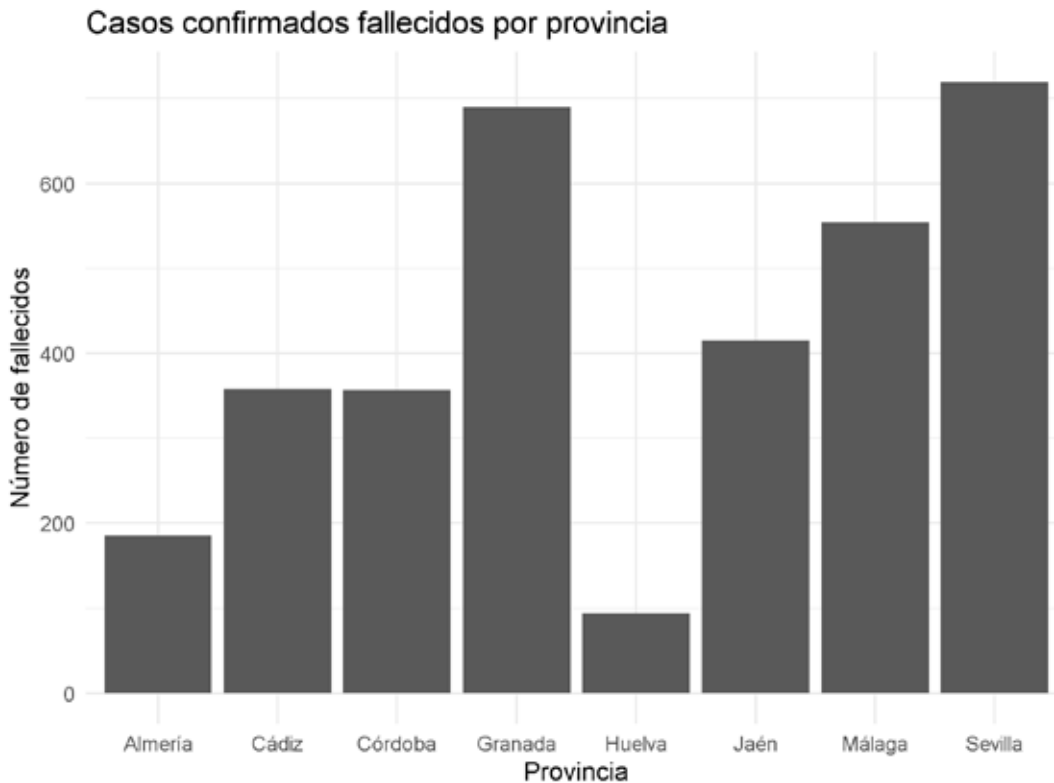


Dirección General de Salud Pública y Ordenación Farmacéutica

### LETALIDAD

- Casos confirmados fallecidos: 3373. Letalidad: 1.63 %

#### Gráfico de casos confirmados fallecidos por provincia



Fuente: Sistema de Vigilancia Epidemiológica de Andalucía (SVEA)

#### Tabla de casos confirmados fallecidos por provincia:

Provincia	n	Porcentaje
Almería	186	5.5
Cádiz	358	10.6
Córdoba	357	10.6
Granada	690	20.5
Huelva	94	2.8
Jaén	415	12.3
Málaga	554	16.4
Sevilla	719	21.3
Total	3373	100.0





Dirección General de Salud Pública y Ordenación Farmacéutica

### Gráfico de casos confirmados fallecidos por grupo de edad y sexo



Fuente: Sistema de Vigilancia Epidemiológica de Andalucía (SVEA)

### Tabla de casos confirmados fallecidos por grupo de edad y sexo:

Grupo de edad	Hombre	Mujer	Total
[15,25)	8	1	9
[25,35)	9	4	13
[35,45)	11	10	21
[45,55)	85	24	109
[55,65)	186	84	270
[65,75)	334	154	488
[75,120)	1203	1258	2461
Total	1836	1535	3371



Dirección General de Salud Pública y Ordenación Farmacéutica

## CASOS CONFIRMADOS INSTITUCIONALIZADOS

- Se han notificado 6531 casos confirmados institucionalizados.

### Tabla de casos confirmados institucionalizados y fallecidos institucionalizados:

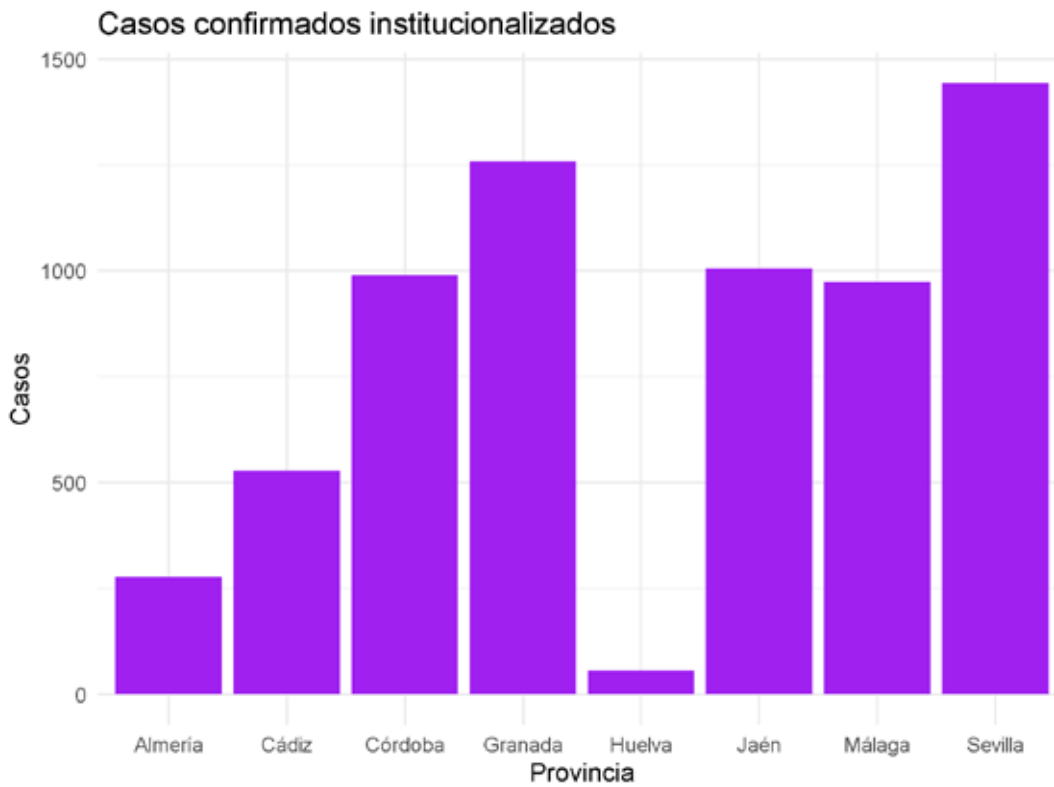
Provincia	Residencias de mayores	Otro tipo de institución	Fallecidos Residencias de mayores	Fallecidos Otro tipo de institución
Almería	224	53	41	2
Cádiz	476	51	126	2
Córdoba	880	110	170	4
Granada	1079	179	220	7
Huelva	43	13	12	5
Jaén	852	154	136	7
Málaga	769	205	156	15
Sevilla	1256	187	267	9
Total	5579	952	1128	51





Dirección General de Salud Pública y Ordenación Farmacéutica

**Gráfico de casos confirmados institucionalizados por provincia:**



Fuente: Sistema de Vigilancia Epidemiológica de Andalucía (SVEA)

**Tabla de casos confirmados institucionalizados por provincia:**

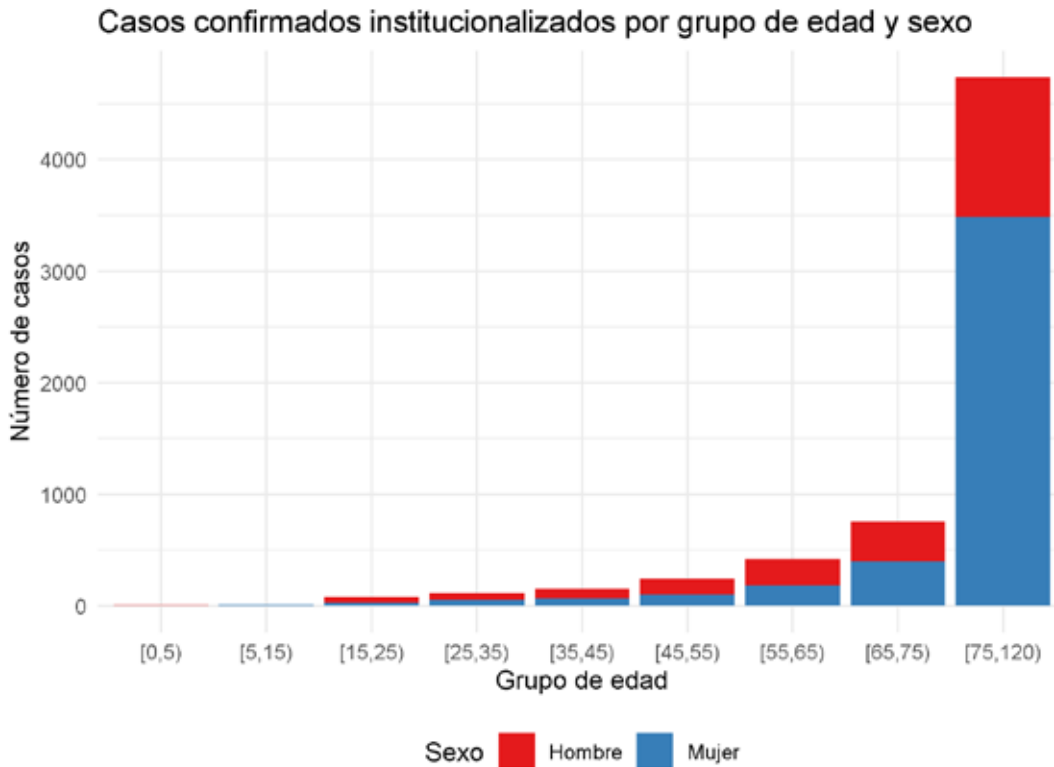
Provincia	n	Porcentaje
Almería	277	4.2
Cádiz	527	8.1
Córdoba	990	15.2
Granada	1258	19.3
Huelva	56	0.9
Jaén	1006	15.4
Málaga	974	14.9
Sevilla	1443	22.1
Total	6531	100.0





Dirección General de Salud Pública y Ordenación Farmacéutica

**Gráfico de casos confirmados institucionalizados por grupo de edad y sexo:**



Fuente: Sistema de Vigilancia Epidemiológica de Andalucía (SVEA)

**Tabla casos institucionalizados por grupo de edad y sexo:**

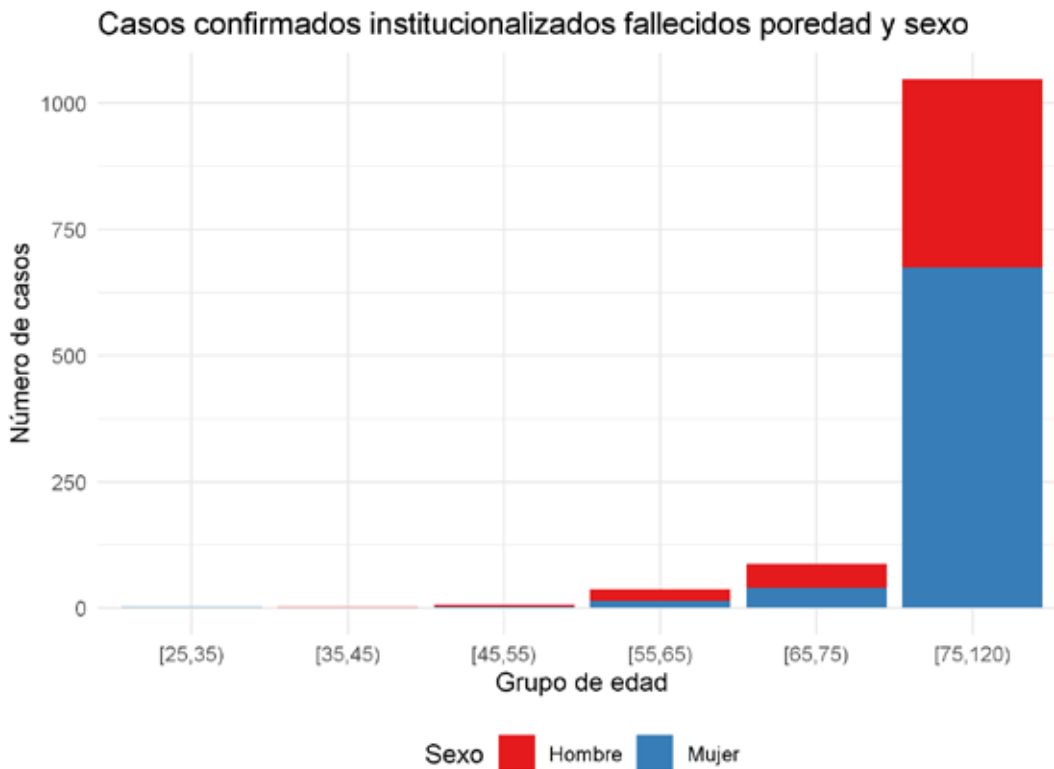
Grupo de edad	Hombre	Mujer	Total
[0,5)	6	0	6
[5,15)	2	8	10
[15,25)	54	27	81
[25,35)	61	54	115
[35,45)	91	65	156
[45,55)	146	98	244
[55,65)	236	183	419
[65,75)	358	399	757
[75,120)	1255	3484	4739
Total	2209	4318	6527





Dirección General de Salud Pública y Ordenación Farmacéutica

**Gráfico de casos confirmados institucionalizados fallecidos por grupo de edad y sexo:**



Fuente: Sistema de Vigilancia Epidemiológica de Andalucía (SVEA)

**Tabla de casos confirmados institucionalizados fallecidos por grupo de edad y sexo:**

Grupo de edad	Hombre	Mujer	Total
[25,35)	0	1	1
[35,45)	1	0	1
[45,55)	4	2	6
[55,65)	23	13	36
[65,75)	47	40	87
[75,120)	373	675	1048
Total	448	731	1179





Dirección General de Salud Pública y Ordenación Farmacéutica

**Gráfico de casos confirmados institucionalizados fallecidos por provincia:**



Fuente: Sistema de Vigilancia Epidemiológica de Andalucía (SVEA)

**Tabla de casos confirmados institucionalizados fallecidos por provincia:**

Provincia	n	Porcentaje
Almería	43	3.6
Cádiz	128	10.9
Córdoba	174	14.8
Granada	227	19.3
Huelva	17	1.4
Jaén	143	12.1
Málaga	171	14.5
Sevilla	276	23.4
Total	1179	100.0



## CASOS CONFIRMADOS EN PROFESIONALES SANITARIOS O SOCIO-SANITARIOS:

- Se han notificado 9741 casos confirmados en profesionales sanitarios o socio-sanitarios.

**Tabla de casos confirmados en profesionales sanitarios o socio-sanitarios por provincia:**

Provincia	No sanitario en centro sanitario	No sanitario en centro sociosanitario	Sanitario en centro sanitario	Sanitario en centro sociosanitario	Sanitario en otro centro	Total	Fallecidos	Curados
Almería	35	55	314	79	7	490	0	387
Cádiz	66	47	564	115	13	805	5	593
Córdoba	62	116	497	199	3	877	1	708
Granada	186	280	1236	360	24	2086	2	1589
Huelva	25	38	218	27	10	318	0	203
Jaén	70	125	581	249	17	1042	4	768
Málaga	139	150	1368	280	42	1979	0	1634
Sevilla	158	191	1351	356	88	2144	3	1418
Total	741	1002	6129	1665	204	9741	15	7300

**Tabla de casos confirmados por tipo de profesional:**

Tipo de profesional	n	Porcentaje
NA	2167	22.2
Auxiliar de enfermería	2039	20.9
Enfermería	1933	19.8
Otros	1708	17.5
Medicina	1581	16.2
Celador/a	313	3.2
Total	9741	100.0



Dirección General de Salud Pública y Ordenación Farmacéutica

**Gráficos de casos confirmados en profesionales sanitarios o socio-sanitarios por provincia:**



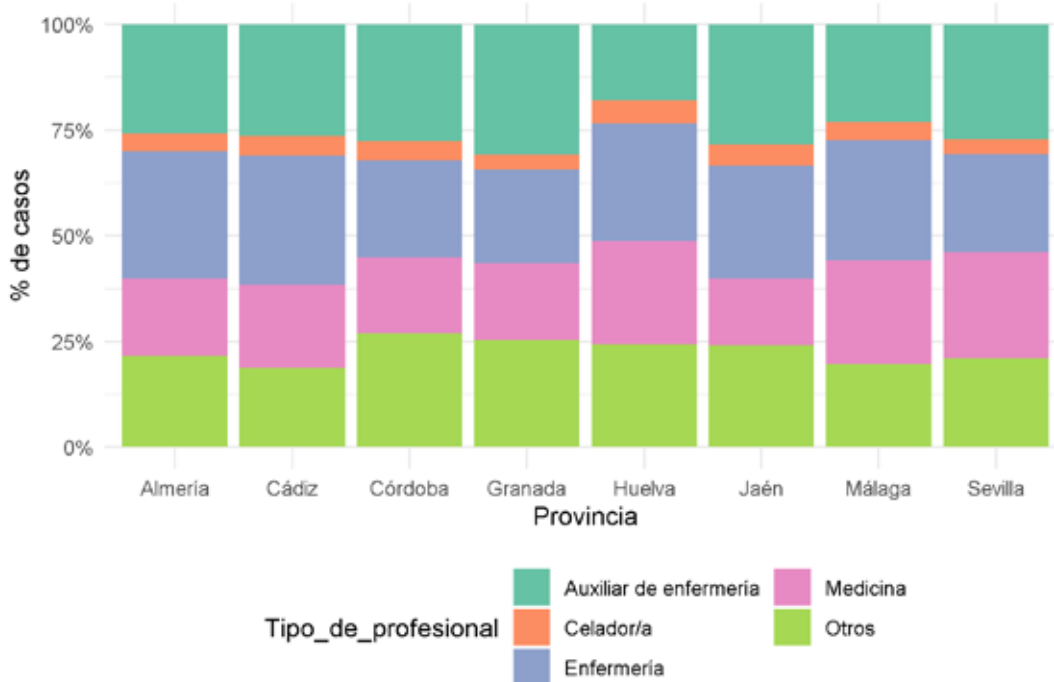
Fuente: Sistema de Vigilancia Epidemiológica de Andalucía (SVEA)





Dirección General de Salud Pública y Ordenación Farmacéutica

### Casos confirmados en profesionales sanitarios o socio-sanitarios Provincia y tipo de profesional



Fuente: Sistema de Vigilancia Epidemiológica de Andalucía (SVEA)

### Casos confirmados en profesionales sanitario o socio-sanitario por provincia:

Provincia	n	Porcentaje
Almería	490	5.0
Cádiz	805	8.3
Córdoba	877	9.0
Granada	2086	21.4
Huelva	318	3.3
Jaén	1042	10.7
Málaga	1979	20.3
Sevilla	2144	22.0
Total	9741	100.0



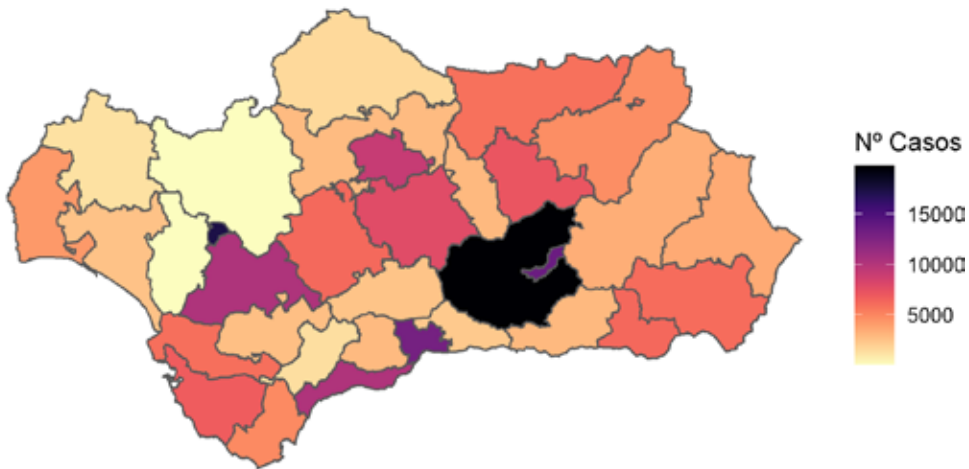


Dirección General de Salud Pública y Ordenación Farmacéutica

### MAPAS

#### MAPA: Casos confirmados por distrito :

Distribución casos confirmados COVID-19 por Distrito



Fuente: Sistema de Vigilancia Epidemiológica de Andalucía (SVEA)



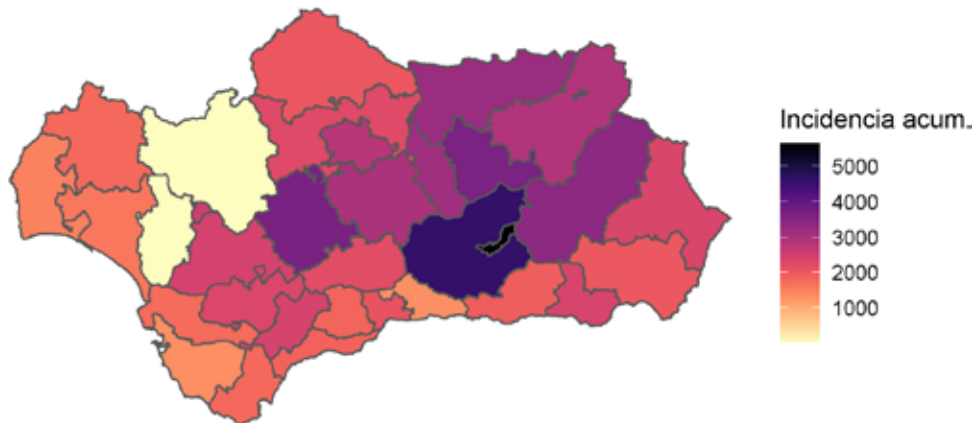


Dirección General de Salud Pública y Ordenación Farmacéutica

**MAPA: Incidencia acumulada por distrito.**

**Distribución casos COVID-19 por Distrito**

Incidencia acumulada x 100.000 habitantes



Fuente: Sistema de Vigilancia Epidemiológica de Andalucía (SVEA)

Provincia	Distrito	Casos	Poblacion	Incidencia_acumulada
Granada	Granada	13498	239149	5644.18
Granada	Metropolitano de Granada	19758	428657	4609.28
Sevilla	Sevilla Este	6190	169515	3651.59
Jaén	Jaén	7168	197150	3635.81
Granada	Granada Nordeste	3330	98043	3396.47
Jaén	Jaén Norte	5858	182943	3202.09
Jaén	Jaén Sur	2851	90904	3136.28
Córdoba	Córdoba Sur	7767	261145	2974.21
Jaén	Jaen Nordeste	4663	162567	2868.36
Córdoba	Córdoba	9119	325701	27100.01
Sevilla	Sevilla Norte	7011	276764	2533.21
Sevilla	Sevilla	17281	688592	2509.61
Sevilla	Sevilla Sur	10264	426417	2407.03
Málaga	Serranía	1318	55247	2385.65
Almería	Poniente de Almería	6242	265153	2354.11
Almería	Levante-Alto Almanzora	3490	150044	2325.98
Cádiz	Sierra de Cádiz	2651	115641	2292.44
Córdoba	Guadalquivir	2780	124207	2238.20
Sevilla	Aljarafe	8591	388572	2210.92
Málaga	La Vega	2407	110237	2183.48
Málaga	Málaga	13024	628045	2073.74





Dirección General de Salud Pública y Ordenación Farmacéutica

Provincia	Distrito	Casos	Poblacion	Incidencia_acumulada
Córdoba	Córdoba Norte	1516	75582	2005.77
Almería	Almería	6038	301623	2001.84
Granada	Granada Sur	2857	148829	1919.65
Málaga	Costa del Sol	10198	546811	1865.00
Málaga	Valle del Guadalhorce	2822	153276	1841.12
Cádiz	Campo de Gibraltar	4803	270879	1773.12
Huelva	Sierra de Huelva-Andévalo Central	1194	67571	1767.03
Cádiz	Jerez-Costa Noroeste	5935	341111	1739.90
Huelva	Condado-Campiña	2471	155057	1593.61
Huelva	Huelva-Costa	4233	288115	1469.21
Cádiz	Bahía de Cádiz-La Janda	6764	512524	1319.74
Málaga	Axarquía	2195	168169	1305.23
Huelva	Sevilla Norte	4	276764	1.45
Huelva	Aljarafe	3	388572	0.77

**Tabla de casos por provincia e incidencia acumulada por 100.000 habitantes.**

Provincia	Casos	Poblacion	Incidencia_acumulada
Granada	39635	914678	4333.22
Jaén	20547	633564	3243.08
Córdoba	21204	786635	2695.53
Sevilla	49480	1949860	2537.62
Almería	15793	716820	2203.20
Málaga	32069	1661785	1929.79
Cádiz	20440	1240155	1648.18
Huelva	7984	510743	1563.21



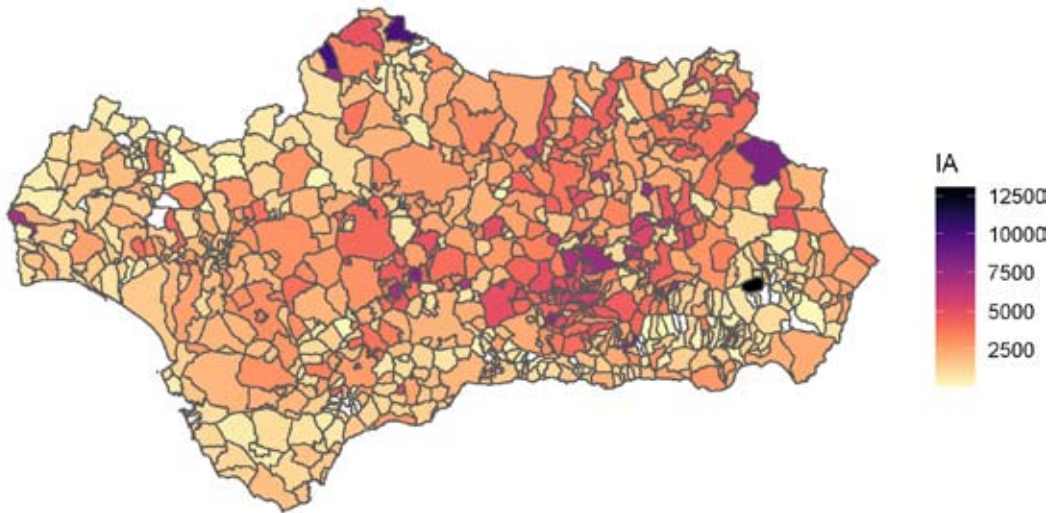


Dirección General de Salud Pública y Ordenación Farmacéutica

### MAPA POR MUNICIPIO

Casos confirmados sin municipio: 3243

Distribución casos COVID-19 por municipio  
Incidencia acumulada x 100.000 habitantes



Fuente: Sistema de Vigilancia Epidemiológica de Andalucía (SVEA)

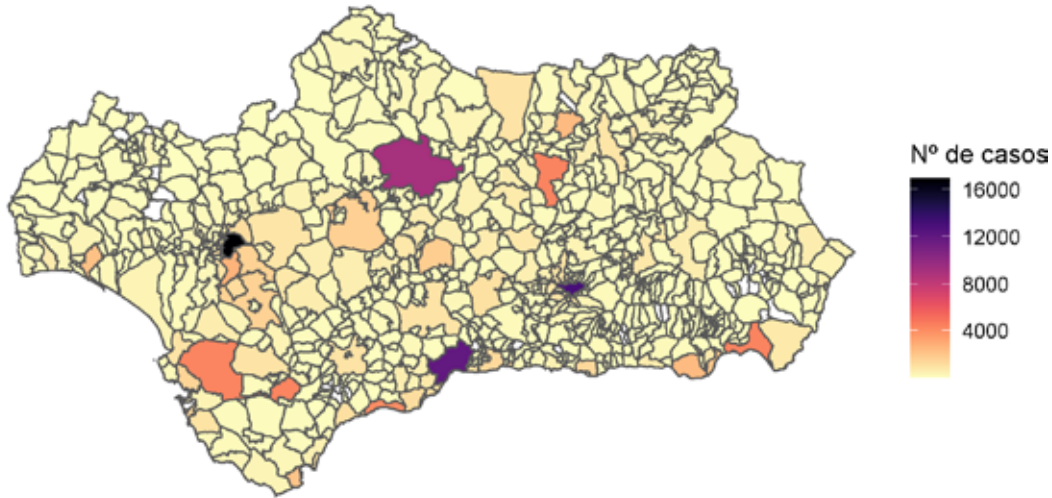




Dirección General de Salud Pública y Ordenación Farmacéutica

### Distribución casos COVID-19 por municipio

Casos confirmados



Fuente: Sistema de Vigilancia Epidemiológica de Andalucía (SVEA)

#### Tabla de casos por municipio e incidencia acumulada por 100.000 habitantes.

Municipio	CODIGOINE	Casos	poblacion	incidencia
Abla	04001	15	1249	1200.96
Abrucena	04002	27	1202	2246.26
Adra	04003	634	25148	2521.08
Albanchez	04004	8	741	1079.62
Alboloduy	04005	3	616	487.01
Albox	04006	331	11805	2803.90
Alcolea	04007	6	825	727.27
Alcóntar	04008	9	505	1782.18
Alcudia de Monteagud	04009	0	152	0.00
Alhabia	04010	10	671	1490.31
Alhama de Almería	04011	50	3641	1373.25
Alicún	04012	0	206	0.00
Almería	04013	4339	198533	2185.53
Almócita	04014	1	169	591.72
Alsodux	04015	1	125	800.00
Antas	04016	81	3182	2545.57
Arboleas	04017	85	4596	1849.43
Armuña de Almanzora	04018	10	302	3311.26





Dirección General de Salud Pública y Ordenación Farmacéutica

Municipio	CODIGOINE	Casos	poblacion	incidencia
Bacares	04019	32	246	13008.13
Bayárcal	04020	0	317	0.00
Bayarque	04021	2	215	930.23
Bédar	04022	8	971	823.89
Beires	04023	4	110	3636.36
Benahadux	04024	72	4382	1643.09
Benitagla	04026	0	58	0.00
Benizalón	04027	1	254	393.70
Bentarique	04028	4	238	1680.67
Berja	04029	173	12415	1393.48
Canjáyar	04030	6	1214	494.23
Cantoria	04031	32	3204	998.75
Carboneras	04032	63	8004	787.11
Castro de Filabres	04033	1	123	813.01
Cóbdar	04034	2	171	1169.59
Cuevas del Almanzora	04035	361	14081	2563.74
Chercos	04036	0	278	0.00
Chirivel	04037	69	1472	4687.50
Dalías	04038	67	4006	1672.49
Enix	04041	1	466	214.59
Felix	04043	9	628	1433.12
Fines	04044	27	2079	1298.70
Fiñana	04045	31	1994	1554.66
Fondón	04046	4	989	404.45
Gádor	04047	37	3012	1228.42
Los Gallardos	04048	75	2794	2684.32
Garrucha	04049	176	9212	1910.55
Gérgal	04050	8	1030	776.70
Huécija	04051	9	480	1875.00
Huércal de Almería	04052	274	17651	1552.32
Huércal-Overa	04053	564	19127	2948.71
Íllar	04054	29	394	7360.41
Instinción	04055	2	448	446.43
Laroya	04056	0	192	0.00
Láujar de Andarax	04057	21	1536	1367.19
Líjar	04058	9	390	2307.69
Lubrín	04059	33	1477	2234.26
Lucainena de las Torres	04060	0	538	0.00
Lúcar	04061	17	763	2228.05
Macaol	04062	73	5482	1331.63
María	04063	48	1238	3877.22
Mojácar	04064	160	6403	2498.83
Nacimiento	04065	3	495	606.06
Níjar	04066	718	30663	2341.58
Ohanes	04067	1	580	172.41
Olula de Castro	04068	0	196	0.00
Olula del Río	04069	85	6210	1368.76
Oria	04070	9	2249	400.18
Padules	04071	6	410	1463.41
Partaloa	04072	4	1110	360.36
Paterna del Río	04073	0	371	0.00
Pechina	04074	37	4037	916.52
Pulpi	04075	358	10055	3560.42





Dirección General de Salud Pública y Ordenación Farmacéutica

Municipio	CODIGOINE	Casos	poblacion	incidencia
Purchena	04076	12	1618	741.66
Rágol	04077	3	316	949.37
Rioja	04078	11	1417	776.29
Roquetas de Mar	04079	1926	96800	1989.67
Santa Cruz de Marchena	04080	2	208	961.54
Santa Fe de Mondújar	04081	3	452	663.72
Senés	04082	0	295	0.00
Serón	04083	19	2041	930.92
Sierro	04084	7	381	1837.27
Somontín	04085	4	446	896.86
Sorbas	04086	5	2388	209.38
Suffi	04087	0	204	0.00
Tabernas	04088	38	3688	1030.37
Taberno	04089	3	925	324.32
Tahal	04090	3	362	828.73
Terque	04091	32	377	8488.06
Tíjola	04092	36	3541	1016.66
Turre	04093	64	3549	1803.32
Turrillas	04094	0	240	0.00
Uleila del Campo	04095	5	833	600.24
Urrácal	04096	1	350	285.71
Velesique	04097	0	242	0.00
Vélez-Blanco	04098	38	1904	1995.80
Vélez-Rubio	04099	192	6555	2929.06
Vera	04100	422	16452	2565.04
Viator	04101	72	5885	1223.45
Vícar	04102	664	26028	2551.10
Zurgena	04103	54	3005	1797.00
Las Tres Villas	04901	5	568	880.28
El Ejido	04902	2379	83594	2845.90
La Mojonera	04903	288	9021	3192.55
Balanegra	04904	65	3009	2160.19
Alcalá de los Gazules	11001	52	5219	996.36
Alcalá del Valle	11002	201	5046	3983.35
Algar	11003	33	1413	2335.46
Algeciras	11004	2078	121957	1703.88
Algodonales	11005	57	5550	1027.03
Arcos de la Frontera	11006	908	30700	2957.65
Barbate	11007	297	22518	1318.94
Los Barrios	11008	274	23642	1158.95
Benaocaz	11009	7	671	1043.22
Bornos	11010	131	7670	1707.95
El Bosque	11011	21	2145	979.02
Cádiz	11012	1513	116027	1304.01
Castellar de la Frontera	11013	53	3049	1738.27
Conil de la Frontera	11014	222	22529	985.40
Chiclana de la Frontera	11015	954	84489	1129.14
Chipiona	11016	176	19123	920.36
Espera	11017	74	3860	1917.10
El Gastor	11018	40	1752	2283.11
Grazalema	11019	71	2027	3502.71
Jerez de la Frontera	11020	4308	212749	2024.92
Jimena de la Frontera	11021	58	6951	834.41





Dirección General de Salud Pública y Ordenación Farmacéutica

Municipio	CODIGOINE	Casos	poblacion	incidencia
La Línea de la Concepción	11022	932	63147	1475.92
Medina Sidonia	11023	70	11708	597.88
Olvera	11024	116	8113	1429.80
Paterna de Rivera	11025	116	5470	2120.66
Prado del Rey	11026	89	5605	1587.87
El Puerto de Santa María	11027	1448	88405	1637.92
Puerto Real	11028	407	41627	977.73
Puerto Serrano	11029	81	6941	1166.98
Rota	11030	142	29109	487.82
San Fernando	11031	1388	94979	1461.38
Sanlúcar de Barrameda	11032	933	68684	1358.39
San Roque	11033	477	31218	1527.96
Setenil de las Bodegas	11034	51	2769	1841.82
Tarifa	11035	326	18162	1794.96
Torre Alháuquime	11036	5	790	632.91
Trebujena	11037	201	7028	2859.99
Ubrique	11038	294	16597	1771.40
Vejer de la Frontera	11039	149	12624	1180.29
Villaluenga del Rosario	11040	12	455	2637.36
Villamartín	11041	355	12150	2921.81
Zahara	11042	17	1387	1225.67
Benalup-Casas Viejas	11901	28	6929	404.10
San José del Valle	11902	96	4418	2172.93
San Martín del Tesorillo	11903	31	2753	1126.04
Adamuz	14001	107	4192	2552.48
Aguilar de la Frontera	14002	637	13328	4779.41
Alcaracejos	14003	16	1486	1076.72
Almedinilla	14004	64	2391	2676.70
Almodóvar del Río	14005	265	7937	3338.79
Añora	14006	10	1527	654.88
Baena	14007	420	19284	2177.97
Belalcázar	14008	156	3255	4792.63
Belmez	14009	55	2923	1881.63
Benamejé	14010	162	4966	3262.18
Los Blázquez	14011	11	661	1664.15
Bujalance	14012	201	7417	2709.99
Cabra	14013	531	20341	2610.49
Cañete de las Torres	14014	46	2933	1568.36
Carcabuey	14015	31	2412	1285.24
Cardeña	14016	35	1490	2348.99
La Carlota	14017	180	14061	1280.14
El Carpio	14018	135	4383	3080.08
Castro del Río	14019	160	7809	2048.92
Conquista	14020	3	379	791.56
Córdoba	14021	9114	325701	2798.27
Doña Mencía	14022	128	4638	2759.81
Dos Torres	14023	21	2411	871.01
Encinas Reales	14024	69	2254	3061.22
Espejo	14025	75	3329	2252.93
Espiel	14026	55	2397	2294.53
Fernán-Núñez	14027	304	9663	3146.02
Fuente la Lancha	14028	1	351	284.90
Fuente Obejuna	14029	41	4604	890.53





Dirección General de Salud Pública y Ordenación Farmacéutica

Municipio	CODIGOINE	Casos	poblacion	incidencia
Fuente Palmera	14030	120	9783	1226.62
Fuente-Tójar	14031	6	672	892.86
La Granjuela	14032	34	461	7375.27
Guadalcazar	14033	37	1583	2337.33
El Guijo	14034	0	355	0.00
Hinojosa del Duque	14035	227	6788	3344.14
Hornachuelos	14036	45	4497	1000.67
Iznájar	14037	64	4261	1501.99
Lucena	14038	1690	42605	3966.67
Luque	14039	150	2994	5010.02
Montalbán de Córdoba	14040	237	4489	5279.57
Montemayor	14041	95	3855	2464.33
Montilla	14042	560	22859	2449.80
Montoro	14043	299	9364	3193.08
Monturque	14044	21	1958	1072.52
Moriles	14045	156	3717	4196.93
Nueva Carteya	14046	109	5379	2026.40
Obejo	14047	12	2011	596.72
Palenciana	14048	62	1478	4194.86
Palma del Río	14049	491	21064	2330.99
Pedro Abad	14050	64	2837	2255.90
Pedroche	14051	13	1516	857.52
Peñarroya-Pueblonuevo	14052	177	10695	1654.98
Posadas	14053	116	7325	1583.62
Pozoblanco	14054	204	17210	1185.36
Priego de Córdoba	14055	643	22408	2869.51
Puente Genil	14056	796	30048	2649.09
La Rambla	14057	209	7493	2789.27
Rute	14058	317	9845	3219.91
San Sebastián de los Ballesteros	14059	6	808	742.57
Santaella	14060	34	4629	734.50
Santa Eufemia	14061	75	755	9933.77
Torrecampo	14062	32	1059	3021.72
Valenzuela	14063	39	1131	3448.28
Valsequillo	14064	36	356	10112.36
La Victoria	14065	25	2271	1100.84
Villa del Río	14066	356	7104	5011.26
Villafranca de Córdoba	14067	77	4871	1580.78
Villaharta	14068	3	619	484.65
Villanueva de Córdoba	14069	211	8729	2417.23
Villanueva del Duque	14070	8	1461	547.57
Villanueva del Rey	14071	39	1046	3728.49
Villaralto	14072	6	1131	530.50
Villaviciosa de Córdoba	14073	68	3229	2105.92
El Viso	14074	49	2536	1932.18
Zuheros	14075	22	641	3432.14
Fuente Carreteros	14901	20	1131	1768.35
La Guijarrosa	14902	14	1399	1000.71
Agrón	18001	11	274	4014.60
Alamedilla	18002	34	574	5923.34
Albolote	18003	909	18808	4833.05
Albondón	18004	6	728	824.18
Albuñán	18005	27	406	6650.25





Dirección General de Salud Pública y Ordenación Farmacéutica

Municipio	CODIGOINE	Casos	poblacion	incidencia
Albuñol	18006	131	7233	1811.14
Albuñuelas	18007	33	821	4019.49
Aldeire	18010	21	615	3414.63
Alfacar	18011	299	5400	5537.04
Algarinejo	18012	50	2520	1984.13
Alhama de Granada	18013	142	5979	2374.98
Alhendín	18014	399	9349	4267.84
Alicún de Ortega	18015	2	480	416.67
Almegjjar	18016	6	365	1643.84
Almuñécar	18017	429	26514	1618.01
Alquife	18018	19	601	3161.40
Arenas del Rey	18020	20	666	3003.00
Armillá	18021	1153	24174	4769.59
Atarfe	18022	921	18706	4923.55
Baza	18023	605	20412	2963.94
Beas de Granada	18024	26	977	2661.21
Beas de Guadix	18025	9	329	2735.56
Benalúa	18027	123	3318	3707.05
Benalúa de las Villas	18028	56	1066	5253.28
Benamaurel	18029	50	2293	2180.55
Bérchules	18030	1	716	139.66
Bubión	18032	2	296	675.68
Busquístar	18033	25	289	8650.52
Cacín	18034	8	569	1405.98
Cádiar	18035	9	1453	619.41
Cájar	18036	266	5129	5186.20
Calicasas	18037	14	617	2269.04
Campotéjar	18038	34	1237	2748.59
Caniles	18039	140	4047	3459.35
Cáñar	18040	6	350	1714.29
Capileira	18042	14	554	2527.08
Carataunas	18043	0	194	0.00
Cástaras	18044	0	249	0.00
Castilléjar	18045	31	1318	2352.05
Castri	18046	75	2070	3623.19
Cenes de la Vega	18047	330	8002	4123.97
Cijuela	18048	106	3322	3190.85
Cogollos de Guadix	18049	14	673	2080.24
Cogollos de la Vega	18050	70	2031	3446.58
Colomera	18051	88	1309	6722.69
Cortes de Baza	18053	13	1869	695.56
Cortes y Graena	18054	19	996	1907.63
Cúllar	18056	44	4129	1065.63
Cúllar Vega	18057	407	7429	5478.53
Chauchina	18059	285	5565	5121.29
Chimeneas	18061	52	1257	4136.83
Churriana de la Vega	18062	809	15200	5322.37
Darro	18063	56	1599	3502.19
Dehesas de Guadix	18064	28	419	6682.58
Dehesas Viejas	18065	19	705	2695.04
Deifontes	18066	163	2627	6204.80
Diezma	18067	6	764	785.34
Dílar	18068	62	2054	3018.50





Dirección General de Salud Pública y Ordenación Farmacéutica

Municipio	CODIGOINE	Casos	poblacion	incidencia
Dólar	18069	8	622	1286.17
Dúdar	18070	4	330	1212.12
Dúrcal	18071	331	7015	4718.46
Escúzar	18072	39	791	4930.47
Ferreira	18074	2	299	668.90
Fonelas	18076	28	978	2862.99
Fornes	18077	17	555	3063.06
Freila	18078	52	918	5664.49
Fuente Vaqueros	18079	256	4406	5810.26
Galera	18082	29	1075	2697.67
Gobernador	18083	4	233	1716.74
Gójar	18084	206	5795	3554.79
Gor	18085	18	733	2455.66
Gorafe	18086	3	381	787.40
Granada	18087	13051	232462	5614.25
Guadahortuna	18088	37	1935	1912.14
Guadix	18089	810	18422	4396.92
Gualchos	18093	63	5193	1213.17
Güéjar Sierra	18094	125	2820	4432.62
Güevéjar	18095	97	2595	3737.96
Huélogo	18096	25	403	6203.47
Huéneja	18097	16	1184	1351.35
Huéscar	18098	257	7253	3543.36
Huétor de Santillán	18099	65	1877	3462.97
Huétor Tájar	18100	526	10352	5081.14
Huétor Vega	18101	546	12039	4535.26
Íllora	18102	502	10054	4993.04
Ítrabo	18103	8	988	809.72
Iznalloz	18105	380	5134	7401.64
Játar	18106	6	614	977.20
Jayena	18107	40	1060	3773.58
Jérez del Marquesado	18108	40	968	4132.23
Jete	18109	2	919	217.63
Jun	18111	211	3833	5504.83
Juvinles	18112	0	153	0.00
La Calahorra	18114	50	673	7429.42
Láchar	18115	143	3471	4119.85
Lanjarón	18116	83	3507	2366.70
Lanteira	18117	19	588	3231.29
Lecrín	18119	34	2134	1593.25
Lentegí	18120	0	326	0.00
Lobras	18121	0	145	0.00
Loja	18122	1018	20342	5004.42
Lugros	18123	8	323	2476.78
Lújar	18124	6	488	1229.51
La Malahá	18126	42	1781	2358.23
Maracena	18127	940	22116	4250.32
Marchal	18128	7	417	1678.66
Moclín	18132	130	3651	3560.67
Molvízar	18133	27	2794	966.36
Monachil	18134	359	7939	4521.98
Montefrío	18135	233	5433	4288.61
Montejicar	18136	52	2113	2460.96





Dirección General de Salud Pública y Ordenación Farmacéutica

Municipio	CODIGOINE	Casos	poblacion	incidencia
Montillana	18137	13	1189	1093.36
Moraleda de Zafayona	18138	123	3153	3901.05
Motril	18140	1324	58020	2281.97
Murtas	18141	14	467	2997.86
Nigüelas	18143	20	1173	1705.03
Nívar	18144	31	994	3118.71
Ogíjares	18145	717	14160	5063.56
Orce	18146	8	1190	672.27
Órgiva	18147	138	5725	2410.48
Otívar	18148	16	1034	1547.39
Villa de Otura	18149	227	6952	3265.25
Padul	18150	331	8420	3931.12
Pampaneira	18151	1	321	311.53
Pedro Martínez	18152	59	1107	5329.72
Peligros	18153	754	11394	6617.52
La Peza	18154	14	1178	1188.46
Pinos Genil	18157	57	1457	3912.15
Pinos Puente	18158	493	9930	4964.75
Píñar	18159	13	1138	1142.36
Polícar	18161	1	276	362.32
Polopos	18162	13	1756	740.32
Pórtugos	18163	10	382	2617.80
Puebla de Don Fadrique	18164	187	2250	8311.11
Pulianas	18165	275	5429	5065.39
Purullena	18167	79	2293	3445.27
Quéntar	18168	23	933	2465.17
Rubite	18170	3	394	761.42
Salar	18171	110	2631	4180.92
Salobreña	18173	145	12381	1171.15
Santa Cruz del Comercio	18174	12	528	2272.73
Santa Fe	18175	871	15157	5746.52
Soportújar	18176	7	268	2611.94
Sorvilán	18177	7	538	1301.12
Torre-Cardela	18178	16	736	2173.91
Torvizcón	18179	20	648	3086.42
Trevélez	18180	31	732	4234.97
Turón	18181	1	239	418.41
Ugíjar	18182	39	2523	1545.78
Válor	18183	2	675	296.30
Vélez de Benaudalla	18184	40	2841	1407.95
Ventas de Huelma	18185	49	640	7656.25
Villanueva de las Torres	18187	10	582	1718.21
Villanueva Mesía	18188	56	2021	2770.91
Víznar	18189	31	976	3176.23
Zafarraya	18192	40	2137	1871.78
La Zubia	18193	907	19155	4735.06
Zújar	18194	88	2548	3453.69
La Taha	18901	52	653	7963.25
El Valle	18902	26	914	2844.64
Nevada	18903	1	1050	95.24
Alpujarra de la Sierra	18904	10	989	1011.12
Las Gabias	18905	933	21115	4418.66
Los Guájares	18906	20	1057	1892.15





Dirección General de Salud Pública y Ordenación Farmacéutica

Municipio	CODIGOINE	Casos	poblacion	incidencia
Valle del Zalabí	18907	72	2128	3383.46
Villamena	18908	44	948	4641.35
Morelábor	18909	40	607	6589.79
El Pinar	18910	14	877	1596.35
Vegas del Genil	18911	487	11166	4361.45
Cuevas del Campo	18912	70	1735	4034.58
Zagra	18913	52	834	6235.01
Valderrubio	18914	128	2086	6136.15
Domingo Pérez de Granada	18915	36	890	4044.94
Torrenueva Costa	18916	27	2682	1006.71
Alájar	21001	3	756	396.83
Aljaraque	21002	303	21260	1425.21
El Almendro	21003	18	826	2179.18
Almonaster la Real	21004	34	1819	1869.16
Almonte	21005	364	24191	1504.69
Alosno	21006	36	3923	917.67
Aracena	21007	298	8107	3675.84
Aroche	21008	37	3073	1204.04
Arroyomolinos de León	21009	1	953	104.93
Ayamonte	21010	195	20946	930.97
Beas	21011	34	4257	798.68
Berrocal	21012	0	312	0.00
Bollullos Par del Condado	21013	206	14272	1443.39
Bonares	21014	28	6058	462.20
Cabezas Rubias	21015	11	730	1506.85
Cala	21016	22	1167	1885.18
Calañas	21017	38	2791	1361.52
El Campillo	21018	49	2023	2422.15
Campofrío	21019	6	675	888.89
Cañaveral de León	21020	1	403	248.14
Cartaya	21021	239	19974	1196.56
Castaño del Robledo	21022	1	223	448.43
El Cerro de Andévalo	21023	30	2364	1269.04
Corteconcepción	21024	11	548	2007.30
Cortegana	21025	131	4666	2807.54
Cortelazor	21026	1	299	334.45
Cumbres de Enmedio	21027	0	56	0.00
Cumbres de San Bartolomé	21028	2	381	524.93
Cumbres Mayores	21029	11	1755	626.78
Chucena	21030	20	2222	900.09
Encinasola	21031	7	1305	536.40
Escacena del Campo	21032	93	2284	4071.80
Fuenteheridos	21033	2	678	294.99
Galaroza	21034	7	1379	507.61
Gibraleón	21035	325	12607	2577.93
La Granada de Río-Tinto	21036	0	239	0.00
El Granado	21037	36	516	6976.74
Higuera de la Sierra	21038	15	1287	1165.50
Hinojales	21039	0	325	0.00
Hinojos	21040	79	3976	1986.92
Huelva	21041	2198	143663	1529.97
Isla Cristina	21042	219	21264	1029.91
Jabugo	21043	36	2250	1600.00







Dirección General de Salud Pública y Ordenación Farmacéutica

Municipio	CODIGOINE	Casos	poblacion	incidencia
Lepe	21044	643	27431	2344.06
Linares de la Sierra	21045	2	263	760.46
Lucena del Puerto	21046	43	3371	1275.59
Manzanilla	21047	44	2135	2060.89
Los Marines	21048	5	396	1262.63
Minas de Riotinto	21049	51	3848	1325.36
Moguer	21050	197	22088	891.89
La Nava	21051	0	266	0.00
Nerva	21052	70	5235	1337.15
Niebla	21053	81	4117	1967.45
La Palma del Condado	21054	366	10761	3401.17
Palos de la Frontera	21055	142	11289	1257.86
Paterna del Campo	21056	50	3509	1424.91
Paymogo	21057	6	1159	517.69
Puebla de Guzmán	21058	15	3073	488.12
Puerto Moral	21059	3	282	1063.83
Punta Umbría	21060	183	15242	1200.63
Rociana del Condado	21061	64	7855	814.77
Rosal de la Frontera	21062	16	1697	942.84
San Bartolomé de la Torre	21063	12	3736	321.20
San Juan del Puerto	21064	132	9300	1419.35
Sanlúcar de Gadiana	21065	2	409	489.00
San Silvestre de Guzmán	21066	7	623	1123.60
Santa Ana la Real	21067	2	476	420.17
Santa Bárbara de Casa	21068	10	1035	966.18
Santa Olalla del Cala	21069	21	2001	1049.48
Trigueros	21070	116	7713	1503.95
Valdelarco	21071	4	239	1673.64
Valverde del Camino	21072	264	12820	2059.28
Villablanca	21073	50	2848	1755.62
Villalba del Alcor	21074	82	3338	2456.56
Villanueva de las Cruces	21075	0	373	0.00
Villanueva de los Castillejos	21076	45	2820	1595.74
Villarrasa	21077	88	2176	4044.12
Zalamea la Real	21078	40	3068	1303.78
Zufre	21079	1	808	123.76
La Zarza-Perrunal	21902	12	1267	947.12
Albanchez de Mágina	23001	9	1024	878.91
Alcalá la Real	23002	753	21605	3485.30
Alcaudete	23003	274	10498	2610.02
Aldeaquemada	23004	20	481	4158.00
Andújar	23005	921	36793	2503.19
Arjona	23006	168	5542	3031.40
Arjonilla	23007	121	3575	3384.62
Arquillos	23008	71	1734	4094.58
Baeza	23009	535	15841	3377.31
Bailén	23010	473	17667	2677.31
Baños de la Encina	23011	61	2582	2362.51
Beas de Segura	23012	88	5130	1715.40
Begíjar	23014	114	3029	3763.62
Bélmez de la Moraleda	23015	40	1567	2552.65
Benatae	23016	19	448	4241.07
Cabra del Santo Cristo	23017	29	1779	1630.13





Dirección General de Salud Pública y Ordenación Farmacéutica

Municipio	CODIGOINE	Casos	poblacion	incidencia
Cambil	23018	67	2703	2478.73
Campillo de Arenas	23019	60	1760	3409.09
Canena	23020	56	1831	3058.44
Carboneros	23021	0	615	0.00
La Carolina	23024	418	15261	2739.01
Castellar	23025	106	3314	3198.55
Castillo de Locubín	23026	145	4058	3573.19
Cazalilla	23027	12	824	1456.31
Cazorla	23028	164	7441	2204.00
Chiclana de Segura	23029	8	965	829.02
Chilluévar	23030	30	1434	2092.05
Escañuela	23031	27	950	2842.11
Espeluy	23032	10	619	1615.51
Frailes	23033	90	1575	5714.29
Fuensanta de Martos	23034	47	3074	1528.95
Fuerte del Rey	23035	56	1357	4126.75
Génave	23037	15	611	2454.99
La Guardia de Jaén	23038	235	5011	4689.68
Guarromán	23039	76	2724	2790.01
Lahiguera	23040	105	1710	6140.35
Higuera de Calatrava	23041	5	619	807.75
Hinojares	23042	7	401	1745.64
Hornos	23043	15	601	2495.84
Huelma	23044	195	5776	3376.04
Huesa	23045	120	2489	4821.21
Ibros	23046	77	2832	2718.93
La Iruela	23047	81	1899	4265.40
Iznatoraf	23048	42	960	4375.00
Jabalquinto	23049	84	2039	4119.67
Jaén	23050	4339	112999	3839.86
Jamilena	23051	173	3293	5253.57
Jimena	23052	79	1284	6152.65
Jódar	23053	264	11667	2262.79
Larva	23054	34	472	7203.39
Linares	23055	2382	57414	4148.81
Lopera	23056	110	3665	3001.36
Lupión	23057	10	842	1187.65
Mancha Real	23058	311	11264	2761.01
Marmolejo	23059	183	6812	2686.44
Martos	23060	676	24215	2791.66
Mengíbar	23061	400	9941	4023.74
Montizón	23062	16	1725	927.54
Navas de San Juan	23063	36	4517	796.99
Noalejo	23064	52	1970	2639.59
Orcera	23065	47	1811	2595.25
Peal de Becerro	23066	110	5266	2088.87
Pegalajar	23067	143	2919	4898.94
Porcuna	23069	159	6235	2550.12
Pozo Alcón	23070	203	4673	4344.10
Puente de Génave	23071	24	2159	1111.63
La Puerta de Segura	23072	86	2268	3791.89
Quesada	23073	130	5209	2495.68
Rus	23074	73	3547	2058.08





Dirección General de Salud Pública y Ordenación Farmacéutica

Municipio	CODIGOINE	Casos	poblacion	incidencia
Sabiote	23075	84	3918	2143.95
Santa Elena	23076	15	888	1689.19
Santiago de Calatrava	23077	2	699	286.12
Santisteban del Puerto	23079	123	4472	2750.45
Santo Tomé	23080	87	2139	4067.32
Segura de la Sierra	23081	98	1790	5474.86
Siles	23082	47	2241	2097.28
Sorihuela del Guadalimar	23084	16	1100	1454.55
Torreblascopedro	23085	83	2546	3260.02
Torredelcampo	23086	448	14247	3144.52
Torredonjimeno	23087	576	13696	4205.61
Torreperogil	23088	214	7276	2941.18
Torres	23090	33	1406	2347.08
Torres de Albánchez	23091	4	787	508.26
Úbeda	23092	856	34345	2492.36
Valdepeñas de Jaén	23093	64	3714	1723.21
Vilches	23094	192	4436	4328.22
Villacarrillo	23095	407	10726	3794.52
Villanueva de la Reina	23096	151	3081	4901.01
Villanueva del Arzobispo	23097	302	8193	3686.07
Villardompardo	23098	13	965	1347.15
Los Villares	23099	260	6014	4323.25
Villarrodrigo	23101	3	405	740.74
Cárcheles	23901	26	1363	1907.56
Bedmar y Garcéz	23902	70	2642	2649.51
Villatorres	23903	124	4316	2873.03
Santiago-Pontones	23904	115	2956	3890.39
Arroyo del Ojanco	23905	31	2288	1354.90
Alameda	29001	54	5372	1005.21
Alcaucín	29002	7	2230	313.90
Alfarnate	29003	6	1069	561.27
Alfarnatejo	29004	1	377	265.25
Algarrobo	29005	77	6444	1194.91
Algatocín	29006	8	793	1008.83
Alhaurín de la Torre	29007	733	40345	1816.83
Alhaurín el Grande	29008	391	24705	1582.68
Almáchar	29009	92	1811	5080.07
Almargen	29010	26	1954	1330.60
Almogía	29011	29	3715	780.62
Álora	29012	160	12985	1232.19
Alozaina	29013	21	2051	1023.89
Alpandeire	29014	6	260	2307.69
Antequera	29015	888	41239	2153.30
Árchez	29016	7	385	1818.18
Archidona	29017	190	8238	2306.39
Ardales	29018	46	2500	1840.00
Arenas	29019	5	1156	432.53
Arriate	29020	109	4102	2657.24
Atajate	29021	0	168	0.00
Benadalid	29022	0	215	0.00
Benahavís	29023	97	8085	1199.75
Benalauría	29024	4	438	913.24
Benalmádena	29025	1112	68128	1632.22





Dirección General de Salud Pública y Ordenación Farmacéutica

Municipio	CODIGOINE	Casos	poblacion	incidencia
Benamargosa	29026	11	1514	726.55
Benamocarra	29027	17	3011	564.60
Benaolán	29028	6	1476	406.50
Benarrabá	29029	1	455	219.78
El Borge	29030	19	930	2043.01
El Burgo	29031	13	1800	722.22
Campillos	29032	176	8444	2084.32
Canillas de Aceituno	29033	15	1677	894.45
Canillas de Albaida	29034	0	716	0.00
Cañete la Real	29035	65	1665	3903.90
Carratraca	29036	7	731	957.59
Cartajima	29037	1	253	395.26
Cártama	29038	488	26259	1858.41
Casabermeja	29039	34	3522	965.36
Casarabonela	29040	26	2502	1039.17
Casares	29041	42	6515	644.67
Coín	29042	555	22147	2505.98
Colmenar	29043	11	3376	325.83
Comares	29044	0	1315	0.00
Cómpeta	29045	28	3922	713.92
Cortes de la Frontera	29046	44	3101	1418.90
Cuevas Bajas	29047	26	1395	1863.80
Cuevas del Becerro	29048	91	1589	5726.87
Cuevas de San Marcos	29049	234	3648	6414.47
Cútar	29050	5	607	823.72
Estepona	29051	1072	68286	1569.87
Faraján	29052	0	253	0.00
Frigiliana	29053	21	3009	697.91
Fuengirola	29054	1187	80309	1478.04
Fuente de Piedra	29055	39	2596	1502.31
Gaucín	29056	9	1576	571.07
Genalguacil	29057	6	410	1463.41
Guaro	29058	110	2260	4867.26
Humilladero	29059	50	3286	1521.61
Igualeja	29060	14	763	1834.86
Istán	29061	17	1469	1157.25
Iznate	29062	1	868	115.21
Jimera de Líbar	29063	16	372	4301.08
Jubrique	29064	0	528	0.00
Júzcar	29065	1	232	431.03
Macharaviaya	29066	1	480	208.33
Málaga	29067	11942	574654	2078.12
Manilva	29068	266	15528	1713.03
Marbella	29069	4007	143386	2794.55
Mijas	29070	1167	82742	1410.41
Moclín	29071	35	1271	2753.74
Mollina	29072	48	5149	932.22
Monda	29073	38	2594	1464.92
Montejaque	29074	24	964	2489.63
Nerja	29075	219	21091	1038.36
Ojén	29076	48	3702	1296.60
Parauta	29077	7	251	2788.84
Periana	29079	80	3048	2624.67





Dirección General de Salud Pública y Ordenación Farmacéutica

Municipio	CODIGOINE	Casos	poblacion	incidencia
Pizarra	29080	143	9226	1549.97
Pujerra	29081	0	301	0.00
Rincón de la Victoria	29082	841	47179	1782.57
Riogordo	29083	28	2724	1027.90
Ronda	29084	924	33877	2727.51
Salares	29085	0	169	0.00
Sayalonga	29086	32	1681	1903.63
Sedella	29087	1	606	165.02
Sierra de Yeguas	29088	157	3346	4692.17
Teba	29089	133	3760	3537.23
Tolox	29090	27	2107	1281.44
Torrox	29091	160	17234	928.40
Totalán	29092	1	746	134.05
Valle de Abdalajís	29093	32	2542	1258.85
Vélez-Málaga	29094	1297	81643	1588.62
Villanueva de Algaidas	29095	30	4176	718.39
Villanueva del Rosario	29096	52	3356	1549.46
Villanueva del Trabuco	29097	119	5299	2245.71
Villanueva de Tapia	29098	11	1476	745.26
Viñuela	29099	11	2034	540.81
Yunquera	29100	57	2864	1990.22
Torremolinos	29901	1145	68661	1667.61
Villanueva de la Concepción	29902	67	3296	2032.77
Montecorto	29903	15	593	2529.51
Serrato	29904	17	477	3563.94
Aguadulce	41001	83	2020	4108.91
Alanís	41002	16	1723	928.61
Albaida del Aljarafe	41003	69	3197	2158.27
Alcalá de Guadaíra	41004	1567	75279	2081.59
Alcalá del Río	41005	345	12029	2868.07
Alcolea del Río	41006	32	3373	948.71
La Algaba	41007	513	16374	3133.02
Algámitas	41008	41	1255	3266.93
Almadén de la Plata	41009	2	1355	147.60
Almensilla	41010	70	6080	1151.32
Arahal	41011	766	19526	3922.97
Aznalcázar	41012	120	4586	2616.66
Aznalcóllar	41013	66	6091	1083.57
Badolatosa	41014	131	3078	4256.01
Benacazón	41015	193	7241	2665.38
Bollullos de la Mitación	41016	156	10787	1446.19
Bormujos	41017	449	21972	2043.51
Brenes	41018	391	12471	3135.27
Burguillos	41019	179	6716	2665.28
Las Cabezas de San Juan	41020	338	16417	2058.84
Camas	41021	593	27509	2155.66
La Campana	41022	104	5276	1971.19
Cantillana	41023	416	10684	3893.67
Carmona	41024	867	28531	3038.80
Carrión de los Céspedes	41025	76	2544	2987.42
Casariche	41026	444	5456	8137.83
Castilblanco de los Arroyos	41027	143	4864	2939.97
Castilleja de Guzmán	41028	84	2821	2977.67





Dirección General de Salud Pública y Ordenación Farmacéutica

Municipio	CODIGOINE	Casos	poblacion	incidencia
Castilleja de la Cuesta	41029	358	17418	2055.35
Castilleja del Campo	41030	9	629	1430.84
El Castillo de las Guardas	41031	44	1443	3049.20
Cazalla de la Sierra	41032	44	4718	932.60
Constantina	41033	173	5896	2934.19
Coria del Río	41034	888	30777	2885.27
Coripe	41035	9	1251	719.42
El Coronil	41036	77	4746	1622.42
Los Corrales	41037	80	3941	2029.94
Dos Hermanas	41038	2693	133968	2010.18
Écija	41039	1640	39873	4113.06
Espartinas	41040	226	15791	1431.19
Estepa	41041	559	12505	4470.21
Fuentes de Andalucía	41042	182	7111	2559.41
El Garrobo	41043	3	790	379.75
Gelves	41044	232	10184	2278.08
Gerena	41045	169	7585	2228.08
Gilena	41046	136	3727	3649.05
Gines	41047	255	13420	1900.15
Guadalcanal	41048	18	2627	685.19
Guillena	41049	177	12788	1384.11
Herrera	41050	268	6461	4147.96
Huévar del Aljarafe	41051	81	3015	2686.57
Lantejuela	41052	219	3814	5742.00
Lebrija	41053	574	27524	2085.45
Lora de Estepa	41054	28	862	3248.26
Lora del Río	41055	389	18662	2084.45
La Luisiana	41056	52	4576	1136.36
El Madroño	41057	0	278	0.00
Mairena del Alcor	41058	528	23550	2242.04
Mairena del Aljarafe	41059	1023	46089	2219.62
Marchena	41060	547	19457	2811.33
Marinaleda	41061	59	2627	2245.91
Martín de la Jara	41062	108	2704	3994.08
Los Molares	41063	118	3480	3390.80
Montellano	41064	219	7056	3103.74
Morón de la Frontera	41065	582	27627	2106.63
Las Navas de la Concepción	41066	12	1559	769.72
Olivares	41067	257	9394	2735.79
Osuna	41068	528	17560	3006.83
Los Palacios y Villafranca	41069	1189	38354	3100.07
Palomares del Río	41070	140	8767	1596.90
Paradas	41071	221	6908	3199.19
Pedraza	41072	367	5194	7065.85
El Pedroso	41073	26	2018	1288.40
Peñaflor	41074	68	3656	1859.96
Pilas	41075	452	13974	3234.58
Pruna	41076	6	2603	230.50
La Puebla de Cazalla	41077	246	10979	2240.64
La Puebla de los Infantes	41078	8	2991	267.47
La Puebla del Río	41079	228	11868	1921.13
El Real de la Jara	41080	11	1503	731.87
La Rinconada	41081	1157	38628	2995.24





Dirección General de Salud Pública y Ordenación Farmacéutica

Municipio	CODIGOINE	Casos	poblacion	incidencia
La Roda de Andalucía	41082	162	4183	3872.82
El Ronquillo	41083	8	1364	586.51
El Rubio	41084	79	3408	2318.08
Salteras	41085	94	5530	16100.02
San Juan de Aznalfarache	41086	642	21416	2997.76
Sanlúcar la Mayor	41087	260	13808	1882.97
San Nicolás del Puerto	41088	7	596	1174.50
Santiponce	41089	266	8554	3109.66
El Saucejo	41090	98	4284	2287.58
Sevilla	41091	16935	688592	2459.37
Tocina	41092	162	9501	1705.08
Tomares	41093	408	25359	1608.90
Umbrete	41094	253	8894	2844.61
Utrera	41095	1573	50728	3100.85
Valencina de la Concepción	41096	176	7751	2270.67
Villamanrique de la Condesa	41097	69	4459	1547.43
Villanueva del Ariscal	41098	119	6610	1800.30
Villanueva del Río y Minas	41099	62	4858	1276.25
Villanueva de San Juan	41100	9	1120	803.57
Villaverde del Río	41101	286	7818	3658.22
El Viso del Alcor	41102	557	19266	2891.10
Cañada Rosal	41901	53	3320	1596.39
Isla Mayor	41902	67	5839	1147.46
El Cuervo de Sevilla	41903	133	8610	1544.72
El Palmar de Troya	41904	79	2340	3376.07

