

## 1. Disposiciones generales

### CONSEJERÍA DE SALUD Y FAMILIAS

*Acuerdo de 29 de diciembre de 2020, del Consejo de Gobierno, por el que se toma conocimiento del informe de la Consejería de Salud y Familias sobre la evolución de la pandemia del COVID-19 en la Comunidad Autónoma de Andalucía a fecha 29 de diciembre.*

El 31 de diciembre de 2019, la Comisión Municipal de Salud de Wuhan (provincia de Hubei, China) informó sobre 27 casos de neumonía de etiología desconocida, incluyendo siete casos graves, con una exposición común a un mercado mayorista de marisco, pescado y animales vivos en la ciudad de Wuhan.

Con fecha 7 de enero de 2020, las autoridades chinas identificaron como agente causante del brote un nuevo tipo de virus de la familia Coronaviridae, inicialmente denominado como coronavirus 2019-nCoV.

Con fecha 27 de enero de 2020, se constituyó en la Consejería de Salud y Familias el Grupo Asesor de Seguimiento del Coronavirus en Andalucía, formado por un grupo de profesionales expertos en la materia. En la primera reunión se trazaron las líneas a seguir para la prevención y evolución del coronavirus en Andalucía.

Derivado de las recomendaciones del Grupo Asesor, se elaboró un Plan de Contingencia General para el Sistema Sanitario Público de Andalucía, en adelante SSPA, que engloba al Servicio Andaluz de Salud, tanto en su vertiente de Atención primaria como de Atención Hospitalaria, y a las Agencias Públicas Empresariales Sanitarias.

La Organización Mundial de la Salud, OMS en adelante, ha declarado la emergencia en salud pública de importancia internacional y la pandemia global ante la situación del coronavirus COVID-19, con fechas 30 de enero y 11 de marzo de 2020, respectivamente. Hacer frente a esta emergencia requiere adoptar una serie de medidas orientadas a proteger la salud y seguridad de la ciudadanía, contener la progresión de la enfermedad y reforzar el sistema de salud pública.

En este contexto, mediante Orden del Consejero de la Presidencia, Administración Pública e Interior, de 25 de febrero de 2020, se acordó activar el Comité Ejecutivo para el Control, Evaluación y Seguimiento de Situaciones Especiales.

Habida cuenta de la evolución de los acontecimientos y el estado de riesgo inminente y extraordinario para la salud pública, el Gobierno Andaluz entendió obligada la adopción de una serie de medidas cautelares, ajustadas a los principios de minimización de la intervención y de proporcionalidad de las medidas adoptadas a los fines perseguidos, prescindiendo del trámite de audiencia de los interesados.

En virtud de ello, la Consejería de Salud y Familias mediante Orden de 13 de marzo de 2020, adoptó diversas medidas preventivas en materia sanitaria, socio sanitaria, de transporte, docencia y empleo, medio ambiente y agricultura, y en materia de cultura, ocio y deporte, que fue tomada en consideración por parte del Consejo de Gobierno mediante Acuerdo de la misma fecha.

No obstante, la evolución de la pandemia del coronavirus del COVID-19 hace necesaria la adopción continua de nuevas medidas. En este contexto, con fecha 14 de marzo de 2020, el Consejero de la Presidencia, Administración Pública e Interior, activa el Plan Territorial de Emergencia de Andalucía, aprobado por Acuerdo del Consejo de Gobierno de 22 de noviembre de 2011, como director del mismo, en nivel 2. El Presidente de la Junta de Andalucía solicita ese mismo día al Consejero de la Presidencia, Administración Pública e Interior que constituya y convoque el Gabinete de Crisis previsto en el citado plan territorial. Durante la sesión del Gabinete de Crisis, y bajo la presidencia del Presidente de la Junta de Andalucía, se acuerda que se adopten por la Consejería

de Salud y Familias nuevas medidas preventivas en diversos ámbitos al incrementarse el riesgo inminente y extraordinario para la salud de la población.

Con motivo de la situación de emergencia de salud pública relacionada en los párrafos anteriores, el Gobierno de la Nación acordó declarar, mediante Real Decreto 463/2020, de 14 de marzo, el estado de alarma para la gestión de la situación de crisis sanitaria en todo el territorio nacional, con fundamento en las actuales circunstancias extraordinarias y que constituyen una crisis sanitaria sin precedentes y de enorme magnitud.

En virtud del contexto referido en los anteriores apartados, la Consejería de Salud y Familias ha elaborado un informe en el que se desglosan los datos principales sobre la evolución de la pandemia del COVID-19 en la Comunidad Autónoma de Andalucía a fecha 29 de diciembre, que se adjunta al presente Acuerdo como Anexo.

Por todo ello, teniendo en cuenta la situación de emergencia sanitaria declarada por la OMS y la repercusión que para la ciudadanía andaluza tiene el buen funcionamiento del Sistema Sanitario Público de Andalucía, así como la evolución actual de la pandemia, se considera oportuno y conveniente que el informe referido sea conocido por parte del Consejo de Gobierno.

En su virtud, de conformidad con el artículo 27.23 de la Ley 6/2006, de 24 de octubre, del Gobierno de la Comunidad Autónoma de Andalucía, a propuesta del Consejero de Salud y Familias, y previa deliberación, el Consejo de Gobierno en su reunión del día 29 de diciembre de 2020,

#### A C U E R D A

Tomar conocimiento del informe de la Consejería de Salud y Familias sobre la evolución de la pandemia del COVID-19 en la Comunidad Autónoma de Andalucía a fecha 29 de diciembre.

Sevilla, 29 de diciembre de 2020

JESÚS RAMÓN AGUIRRE MUÑOZ  
Consejero de Salud y Familias

JUAN MANUEL MORENO BONILLA  
Presidente de la Junta de Andalucía



**CONSEJERÍA DE SALUD Y FAMILIAS**

Dirección General de Salud Pública y Ordenación Farmacéutica

# INFORME ALERTA COVID19 ANDALUCÍA



Servicio de Vigilancia y Salud Laboral.  
29 diciembre 2020



1

00183876





Dirección General de Salud Pública y Ordenación Farmacéutica

*Nota metodológica:* La definición de caso confirmado ha sufrido cambios a lo largo del tiempo. Desde el 15 de marzo la definición de caso para la declaración epidemiológica incluye: casos hospitalizados y casos de cualquier gravedad no hospitalizados que pertenezcan a personal sanitario, sociosanitario así como otros servicios esenciales y grupos vulnerables. A partir del 12 de abril se incluyen en los datos de casos confirmados los casos confirmados por test rápidos. A partir del 25 de septiembre se incluyen también como caso confirmado con infección activa, los casos diagnosticados por test rápido de antígeno. Estos últimos casos se presentan en este informe junto a los casos confirmados por PCR como casos confirmados por pruebas diagnósticas de infección activa (PDIA).

Los datos presentados en este informe están en continua revisión y ciertas oscilaciones diarias pueden deberse a procesos de depuración y consolidación de datos.

## RESUMEN

Se resumen las principales características de los casos de COVID19 a día 2020-12-29.

Provincia	Confirmados	Confirmado PDIA	Confirmado serología	Confirmados fallecidos	Confirmados recuperados
Almería	21246	20865	381	287	18233
Cádiz	31407	30967	440	557	26057
Córdoba	25971	25445	526	546	22557
Granada	47357	46484	873	1041	42148
Huelva	11634	11338	296	137	9321
Jaén	26553	25810	743	625	22240
Málaga	40385	38276	2109	776	34886
Sevilla	60082	58873	1209	1149	53685
Total	264635	258058	6577	5118	229127

- La incidencia acumulada para la Comunidad Autónoma de Andalucía es de: 3145.08 casos por 100.000 habitantes.
- La incidencia acumulada de casos confirmados PDIA en Andalucía es de: 3066.92 casos por 100.000 habitantes.
- La incidencia acumulada en los últimos 14 días por fecha de diagnóstico para la Comunidad Autónoma de Andalucía es de: 134.51 casos por 100.000 habitantes.
- La incidencia acumulada en los últimos 14 días por fecha de diagnóstico de casos confirmados por PDIA en Andalucía es de: 133.4 casos por 100.000 habitantes.
- Se han notificado 5118 fallecimientos, siendo la letalidad del 1.93%.





Dirección General de Salud Pública y Ordenación Farmacéutica

**Incidencia acumulada en los últimos 14 días por fecha de diagnóstico. Casos confirmados totales y confirmados PDIA:**

Provincia	Incidencia acumulada <14 días	Incidencia acumulada PDIA <14 días
Almería	185.54	185.54
Cádiz	161.27	160.71
Córdoba	124.71	123.95
Granada	141.14	140.05
Huelva	120.80	120.02
Jaén	206.45	205.03
Málaga	128.54	125.59
Sevilla	84.88	84.47
Andalucía	134.51	133.40

**Tabla resumen de casos confirmados hospitalizados:**

Provincia	Hospitalizados	UCI	Altas hospitalarias	Altas hospitalarias sin fallecimientos
Almería	1508	233	1310	1091
Cádiz	2308	262	1929	1490
Córdoba	2424	256	2257	1817
Granada	4138	417	3699	2827
Huelva	851	43	686	572
Jaén	2709	227	2555	2025
Málaga	4012	360	3602	2943
Sevilla	5339	534	4886	3951
Total	23289	2332	20924	16716

**Tabla de casos confirmados fallecidos por grupo de edad y sexo:**

Grupo de edad	Hombre	Mujer	Total	Porcentaje
[15,25)	9	4	13	0.3
[25,35)	12	7	19	0.4
[35,45)	25	12	37	0.7
[45,55)	122	44	166	3.2
[55,65)	291	140	431	8.4
[65,75)	579	249	828	16.2
[75,120)	1783	1838	3621	70.8
Total	2821	2294	5115	100.0



Dirección General de Salud Pública y Ordenación Farmacéutica

**Tabla de casos confirmados en profesionales sanitarios o socio-sanitarios por provincia:**

Provincia	No sanitario en centro sanitario	No sanitario en centro socio-sanitario	Sanitario en centro sanitario	Sanitario en centro socio-sanitario	Sanitario en otro centro	Total	Fallecidos	Curados
Almería	47	78	481	108	23	737	0	583
Cádiz	85	75	754	140	37	1091	5	942
Córdoba	71	171	620	256	5	1123	1	954
Granada	308	391	1845	479	95	3118	6	2595
Huelva	28	49	299	32	16	424	0	311
Jaén	84	149	692	294	21	1240	4	1127
Málaga	163	179	1583	346	61	2332	0	2092
Sevilla	195	233	1620	425	102	2575	6	2336
Total	981	1325	7894	2080	360	12640	22	10940

**Tabla de casos confirmados por tipo de profesional sanitario o socio-sanitario:**

Tipo de profesional	n	Porcentaje
NA	3805	30.1
Auxiliar de enfermería	2412	19.1
Enfermería	2330	18.4
Otros	1939	15.3
Medicina	1772	14.0
Celador/a	382	3.0
Total	12640	100.0

**Tabla de casos confirmados institucionalizados y fallecidos institucionalizados:**

Provincia	Residencias de mayores	Otro tipo de institución	Fallecidos Residencias de mayores	Fallecidos Otro tipo de institución
Almería	272	58	54	2
Cádiz	692	51	152	2
Córdoba	1337	144	233	6
Granada	1686	415	331	23
Huelva	106	15	22	6
Jaén	1044	188	180	7
Málaga	1203	227	197	15
Sevilla	1641	204	317	11
Total	7981	1302	1486	72



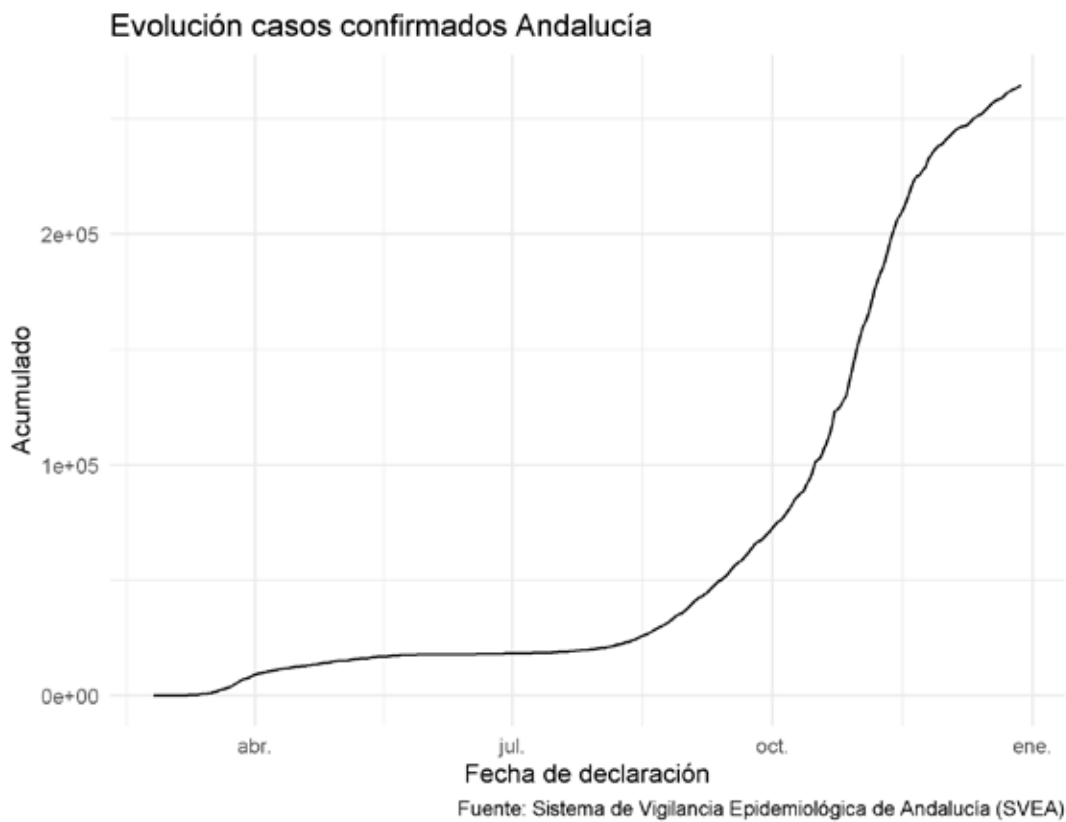


Dirección General de Salud Pública y Ordenación Farmacéutica

### INFORME EPIDEMIOLÓGICO DE CASOS CONFIRMADOS

**Tablas y gráficos de casos confirmados de coronavirus COVID-19 a fecha:**

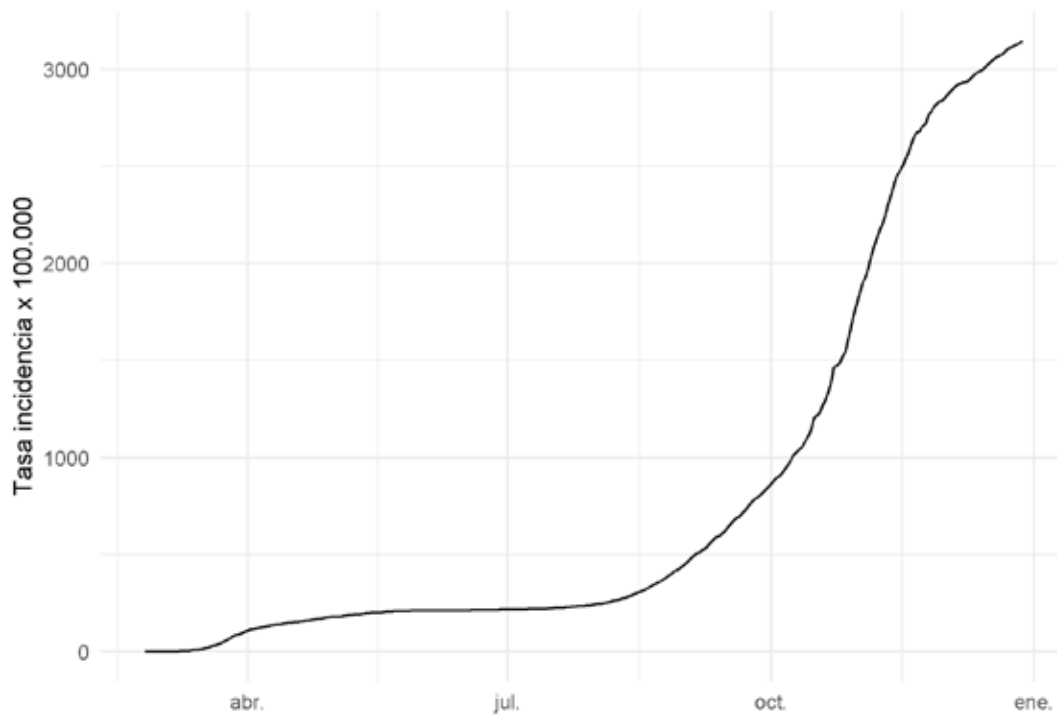
2020-12-29 : 264635





Dirección General de Salud Pública y Ordenación Farmacéutica

### Evolución incidencia acumulada Andalucía



Fecha de declaración

Fuente: Sistema de Vigilancia Epidemiológica de Andalucía (SVEA)

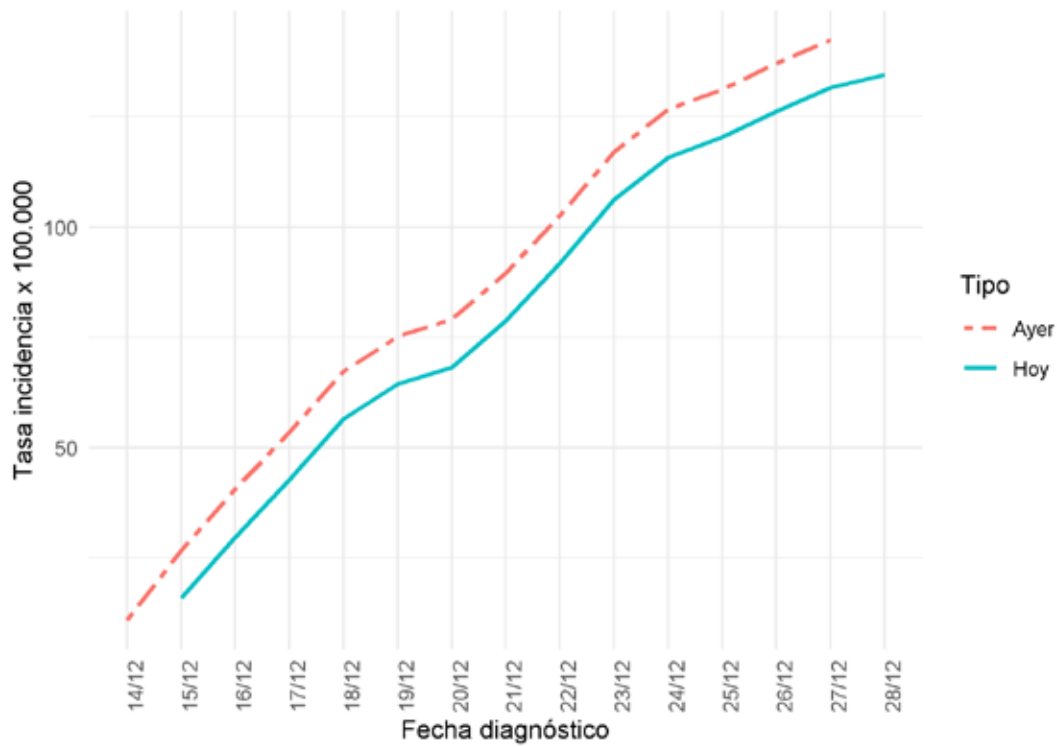






Dirección General de Salud Pública y Ordenación Farmacéutica

### Evolución incidencia acumulada <14 días Andalucía



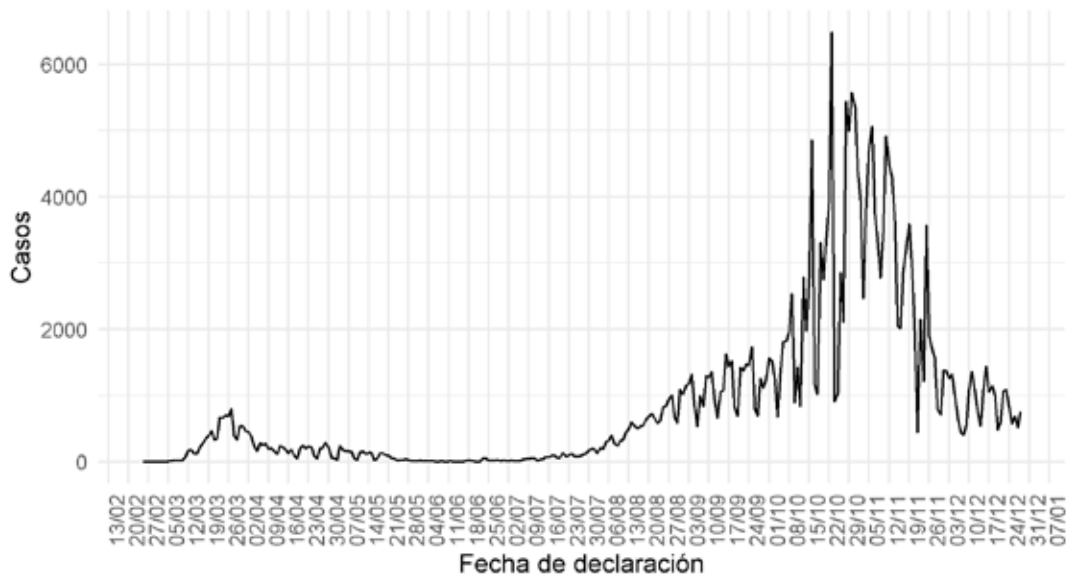
Fuente: Sistema de Vigilancia Epidemiológica de Andalucía (SVEA)





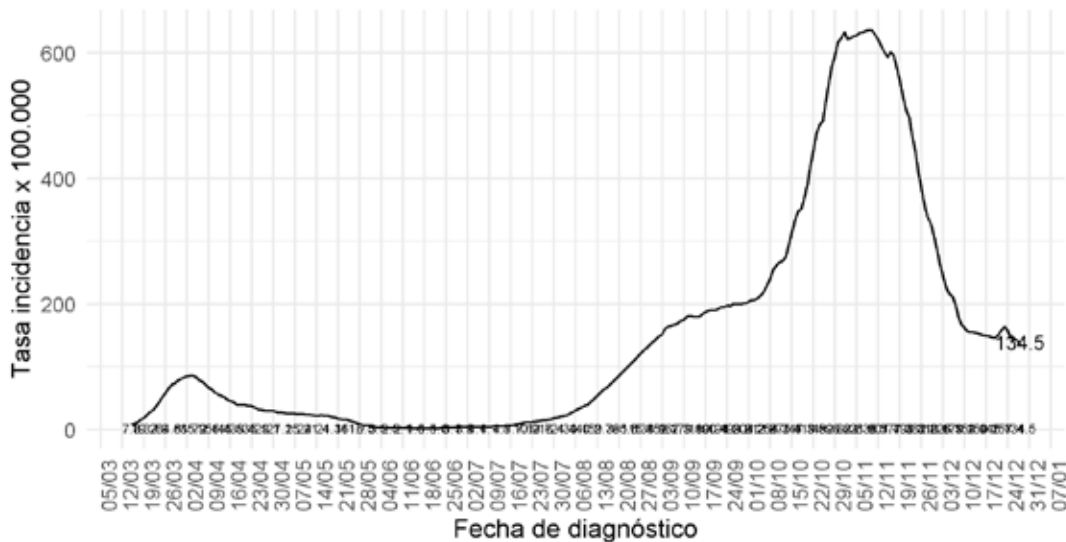
Dirección General de Salud Pública y Ordenación Farmacéutica

### Evolución casos confirmados Andalucía



Fuente: Sistema de Vigilancia Epidemiológica de Andalucía (SVEA)

### Evolución incidencia acumulada últimos 14 días de fecha diagnóstico Andalucía



Fuente: Sistema de Vigilancia Epidemiológica de Andalucía (SVEA)

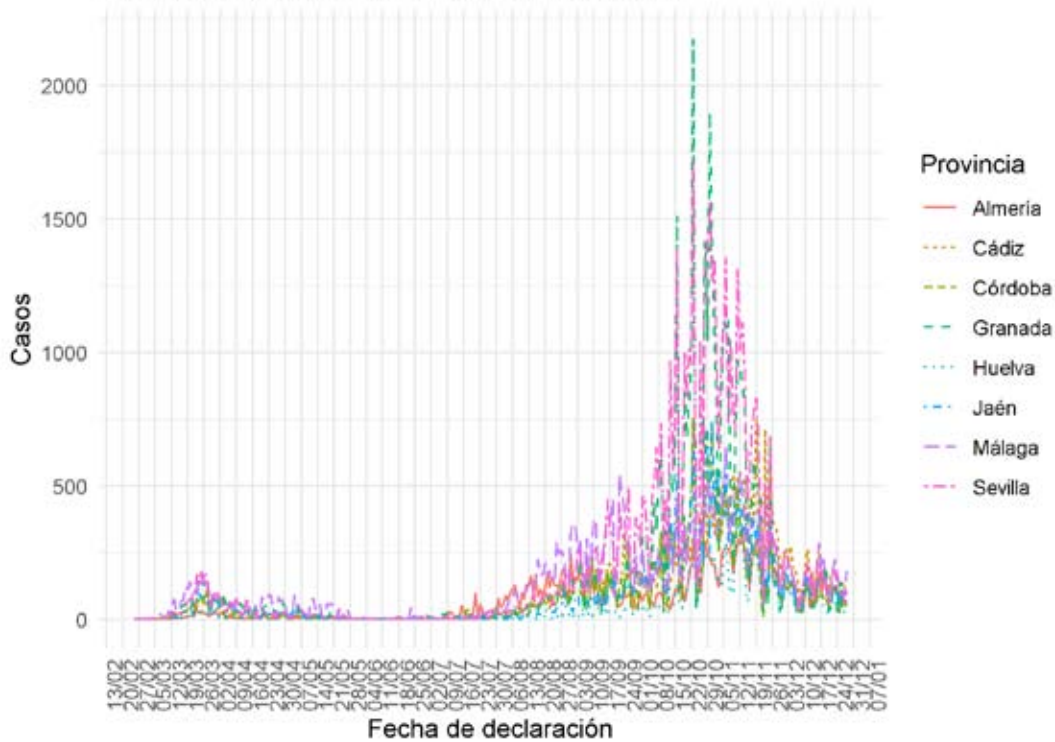




Dirección General de Salud Pública y Ordenación Farmacéutica

En las curvas epidemiológicas basadas en la fecha de declaración deben tomarse como provisionales al menos los 3 últimos días por la posibilidad de aparición de nuevos casos con retraso de notificación desde el resultado microbiológico positivo.

### Evolución casos confirmados por provincia



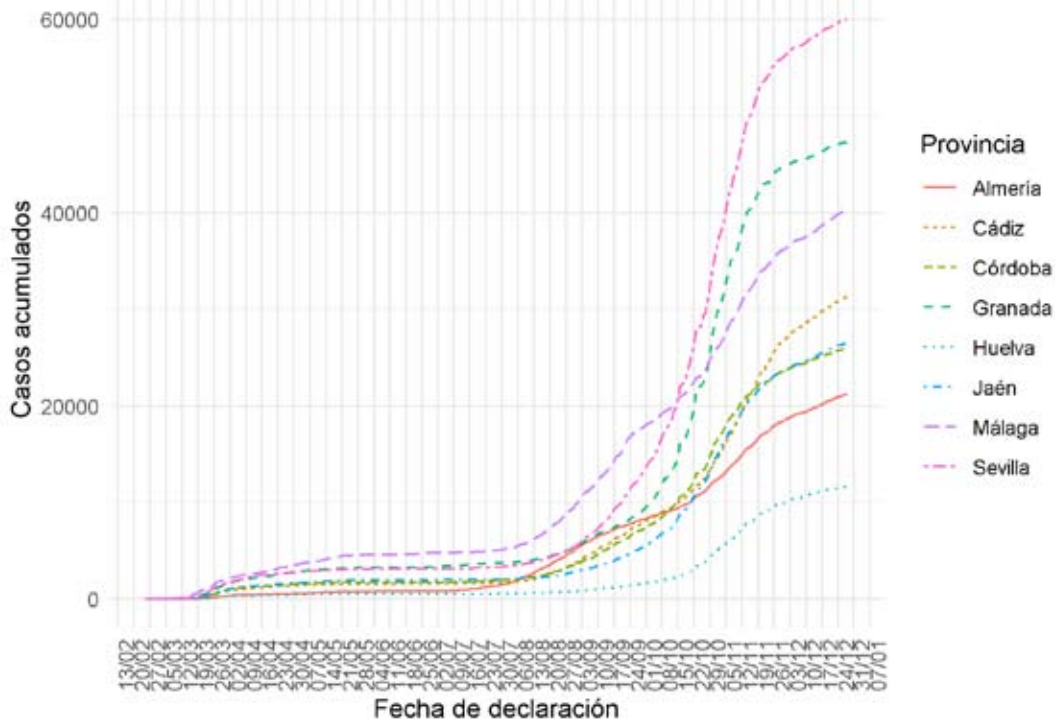
Fuente: Sistema de Vigilancia Epidemiológica de Andalucía (SVEA)





Dirección General de Salud Pública y Ordenación Farmacéutica

### Evolución casos acumulados confirmados por provincia



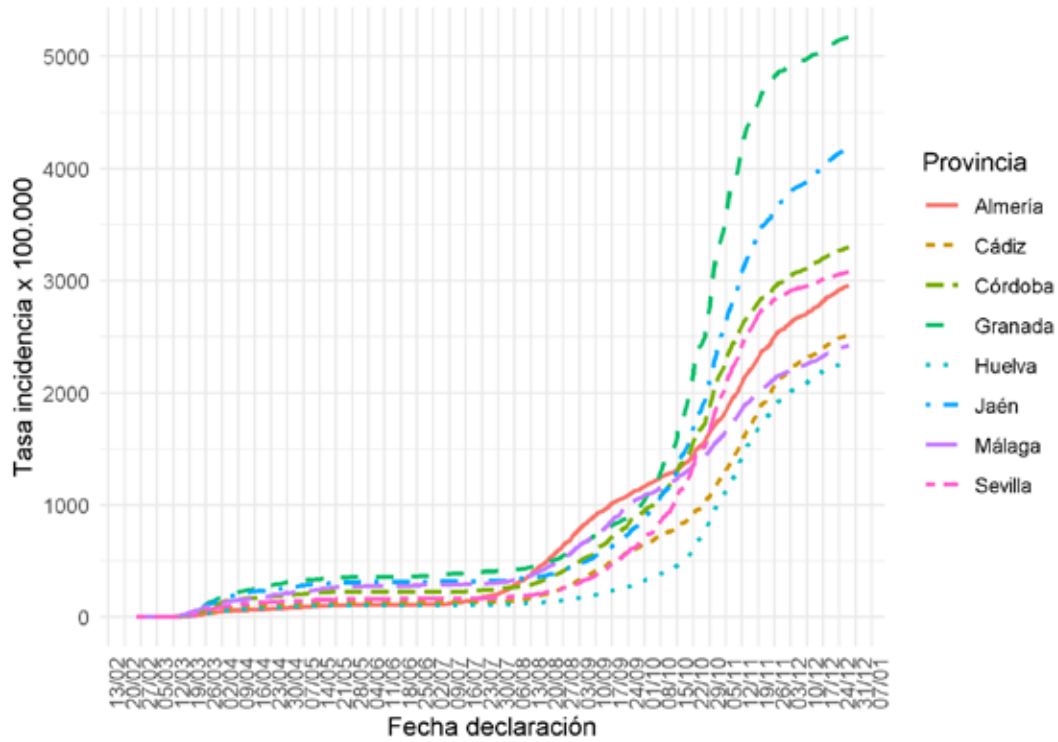
Fuente: Sistema de Vigilancia Epidemiológica de Andalucía (SVEA)





Dirección General de Salud Pública y Ordenación Farmacéutica

### Evolución incidencia acumulada confirmados Andalucía por provincia



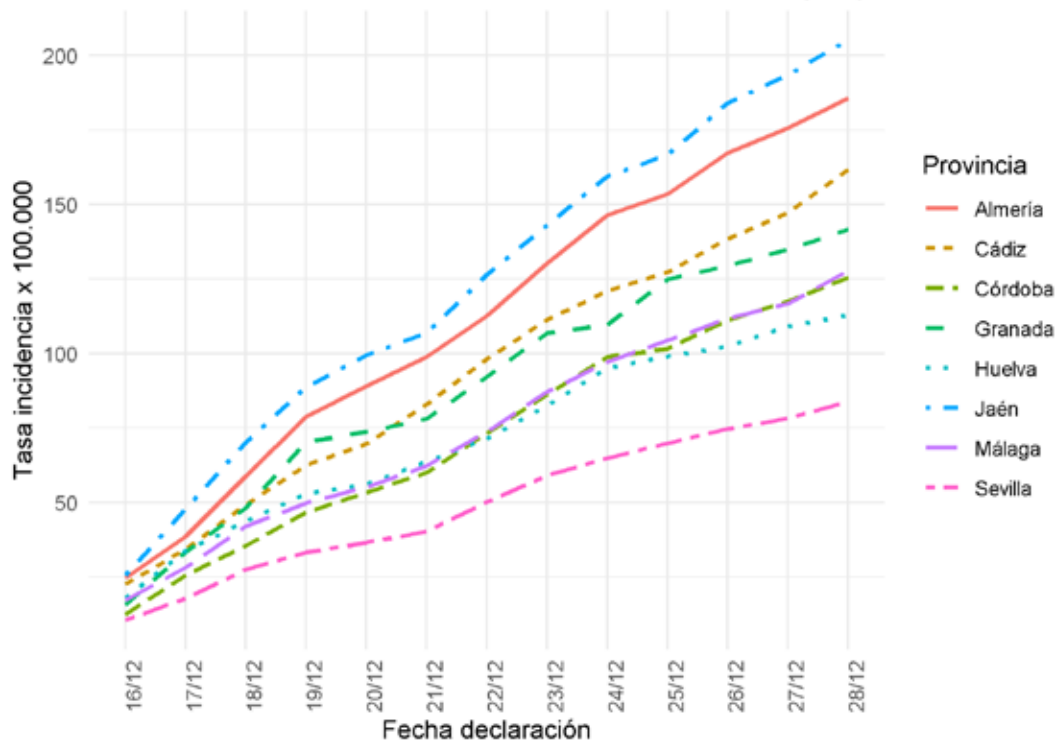
Fuente: Sistema de Vigilancia Epidemiológica de Andalucía (SVEA)





Dirección General de Salud Pública y Ordenación Farmacéutica

### Evolución incidencia acumulada <14 días Andalucía por provincia



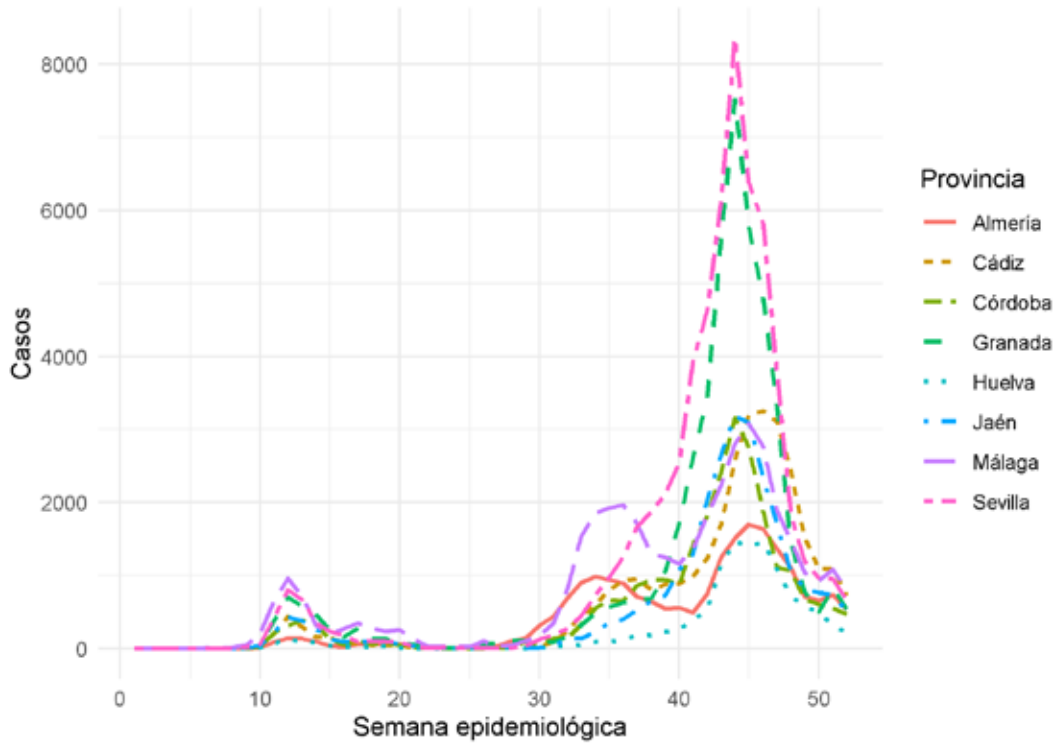
Fuente: Sistema de Vigilancia Epidemiológica de Andalucía (SVEA)





Dirección General de Salud Pública y Ordenación Farmacéutica

### Evolución casos confirmados Andalucía por provincia



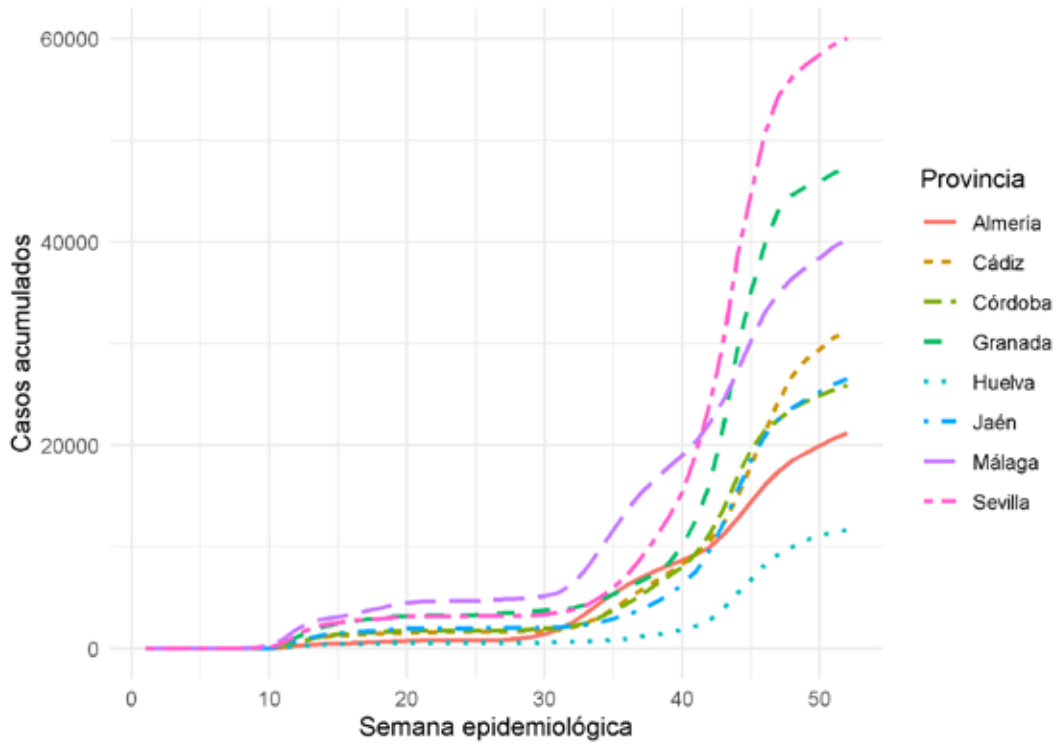
Fuente: Sistema de Vigilancia Epidemiológica de Andalucía (SVEA)





Dirección General de Salud Pública y Ordenación Farmacéutica

### Evolución acumulados casos confirmados Andalucía por provincia



Fuente: Sistema de Vigilancia Epidemiológica de Andalucía (SVEA)

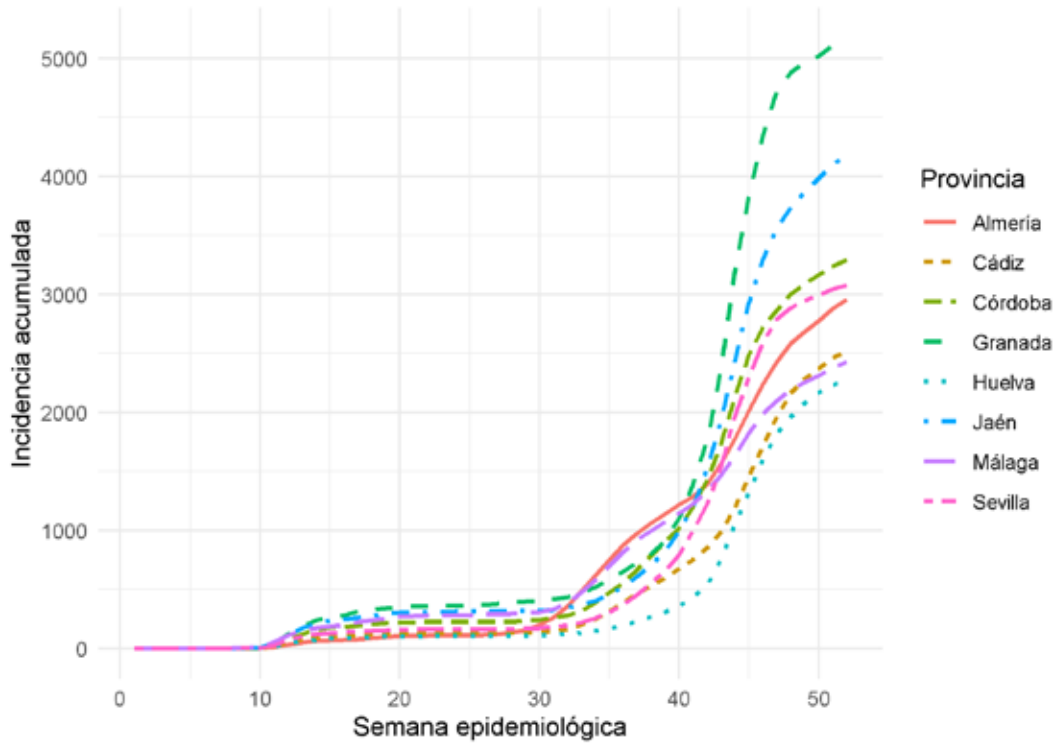






Dirección General de Salud Pública y Ordenación Farmacéutica

### Evolución incidencia acumulada confirmados Andalucía por provincia



Fuente: Sistema de Vigilancia Epidemiológica de Andalucía (SVEA)

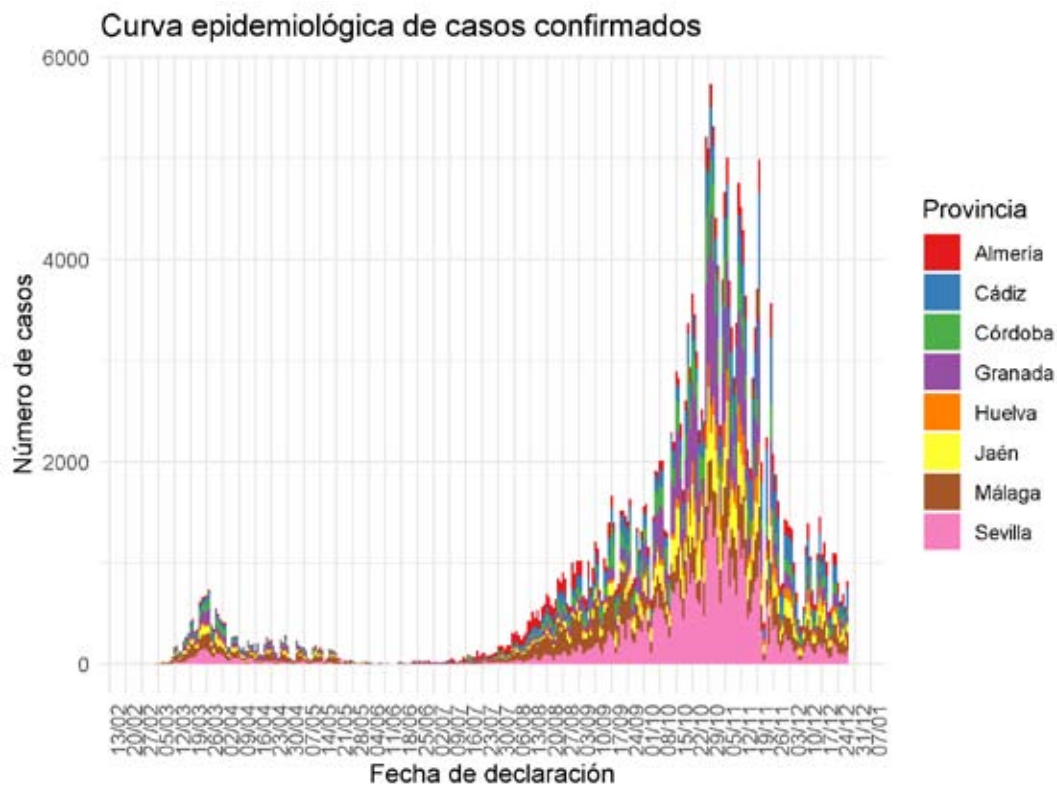




Dirección General de Salud Pública y Ordenación Farmacéutica

### TABLAS Y GRÁFICOS DE CASOS CONFIRMADOS

#### Curvas epidemiológicas de casos confirmados:



Fuente: Sistema de Vigilancia Epidemiológica de Andalucía (SVEA)

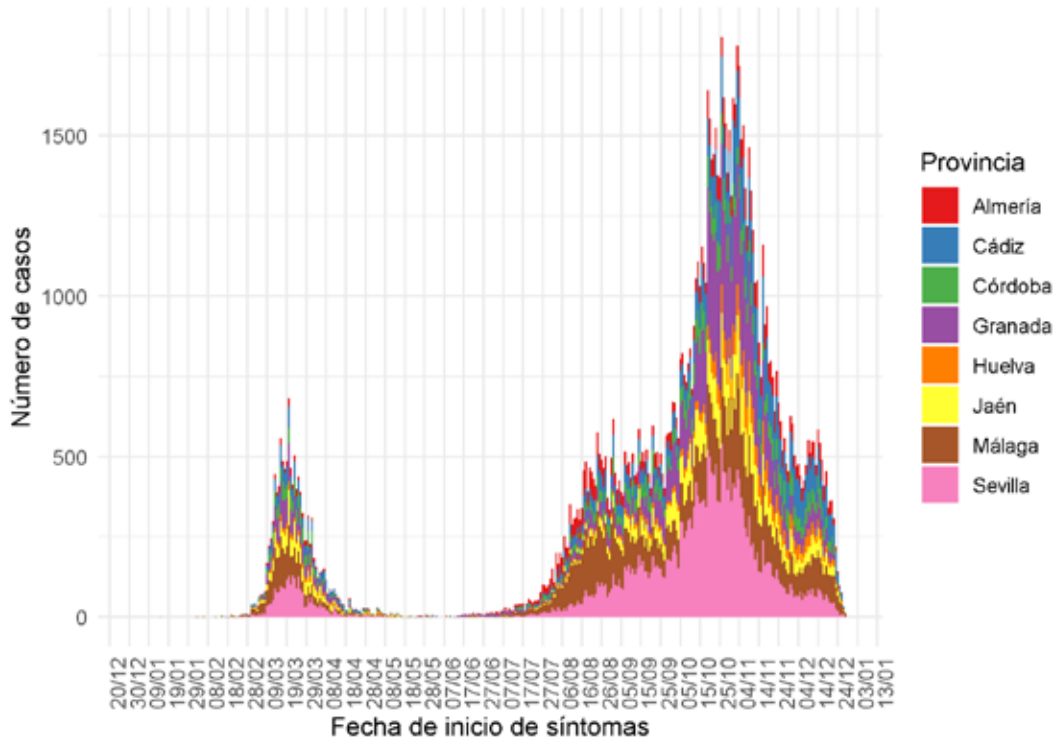
En las curvas epidemiológicas basadas en la fecha de declaración deben tomarse como provisionales al menos los 3 últimos días por la posibilidad de aparición de nuevos casos con retraso de notificación desde el resultado microbiológico positivo.





Dirección General de Salud Pública y Ordenación Farmacéutica

### Curva epidemiológica de casos confirmados



Fuente: Sistema de Vigilancia Epidemiológica de Andalucía (SVEA)

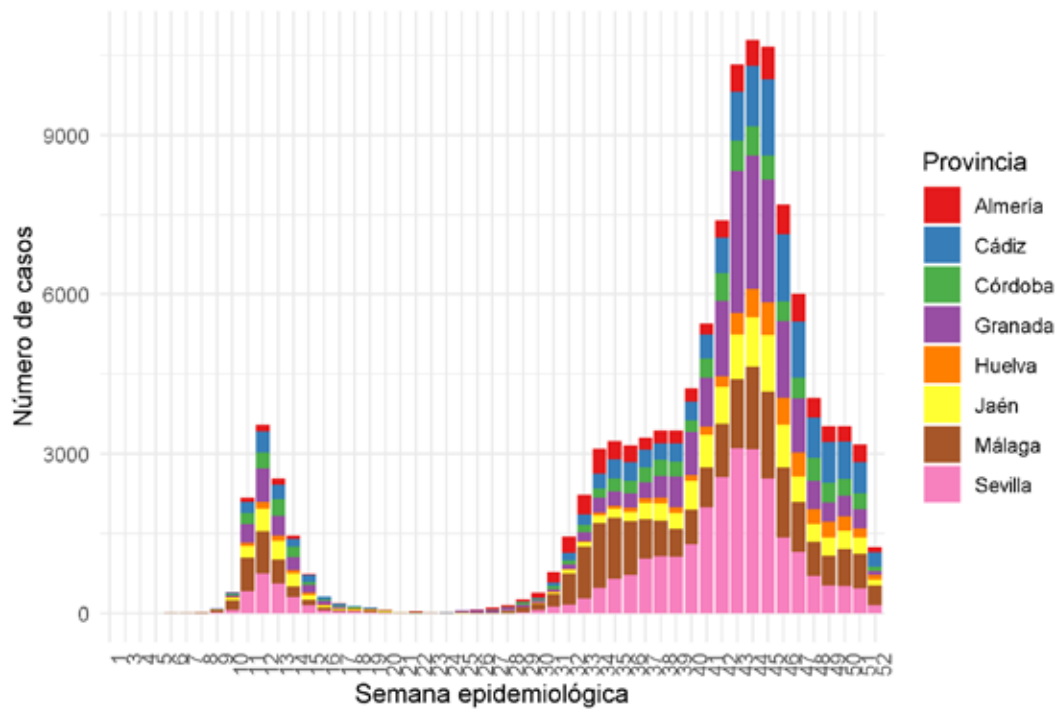




Dirección General de Salud Pública y Ordenación Farmacéutica

### Curva epidemiológica de casos confirmados

Fecha de inicio de síntomas



Fuente: Sistema de Vigilancia Epidemiológica de Andalucía (SVEA)

En las curvas epidemiológicas basadas en la fecha de inicio de síntomas deben tomarse como provisionales al menos los 7 últimos días por la posibilidad de aparición de nuevos casos con retraso diagnóstico desde el inicio de síntomas.

#### Tabla de casos confirmados por provincia:

Provincia	n	Porcentaje
Almería	21246	8.0
Cádiz	31407	11.9
Córdoba	25971	9.8
Granada	47357	17.9
Huelva	11634	4.4
Jaén	26553	10.0
Málaga	40385	15.3
Sevilla	60082	22.7
Total	264635	100.0

#### Tabla de casos confirmados por distrito:

Distrito	n	Porcentaje
Metropolitano de Granada	23732	9.0





Dirección General de Salud Pública y Ordenación Farmacéutica

Distrito	n	Porcentaje
Sevilla	21640	8.2
Málaga	16100	6.1
Granada	15908	6.0
Costa del Sol	12703	4.8
Sevilla Sur	12424	4.7
Córdoba	11186	4.2
Aljarafe	10405	3.9
Bahía de Cádiz-La Janda	10275	3.9
Jerez-Costa Noroeste	9783	3.7
Jaén	9576	3.6
Córdoba Sur	9380	3.6
Almería	8971	3.4
Sevilla Norte	8544	3.2
Poniente de Almería	8072	3.1
Campo de Gibraltar	7323	2.8
Jaén Norte	7306	2.8
Sevilla Este	6908	2.6
Huelva-Costa	6613	2.5
Jaen Nordeste	6226	2.4
Granada Nordeste	4193	1.6
Levante-Alto Almanzora	4173	1.6
Sierra de Cádiz	3646	1.4
Condado-Campiña	3549	1.3
Valle del Guadalhorce	3512	1.3
Jaén Sur	3432	1.3
Guadalquivir	3394	1.3
Granada Sur	3301	1.3
Axarquía	2990	1.1
La Vega	2977	1.1
Serranía	1981	0.8
Córdoba Norte	1980	0.8
Sierra de Huelva-Andévalo Central	1371	0.5
Instituciones Penitenciarias de Granada	6	0.0
Total	263580	100.0



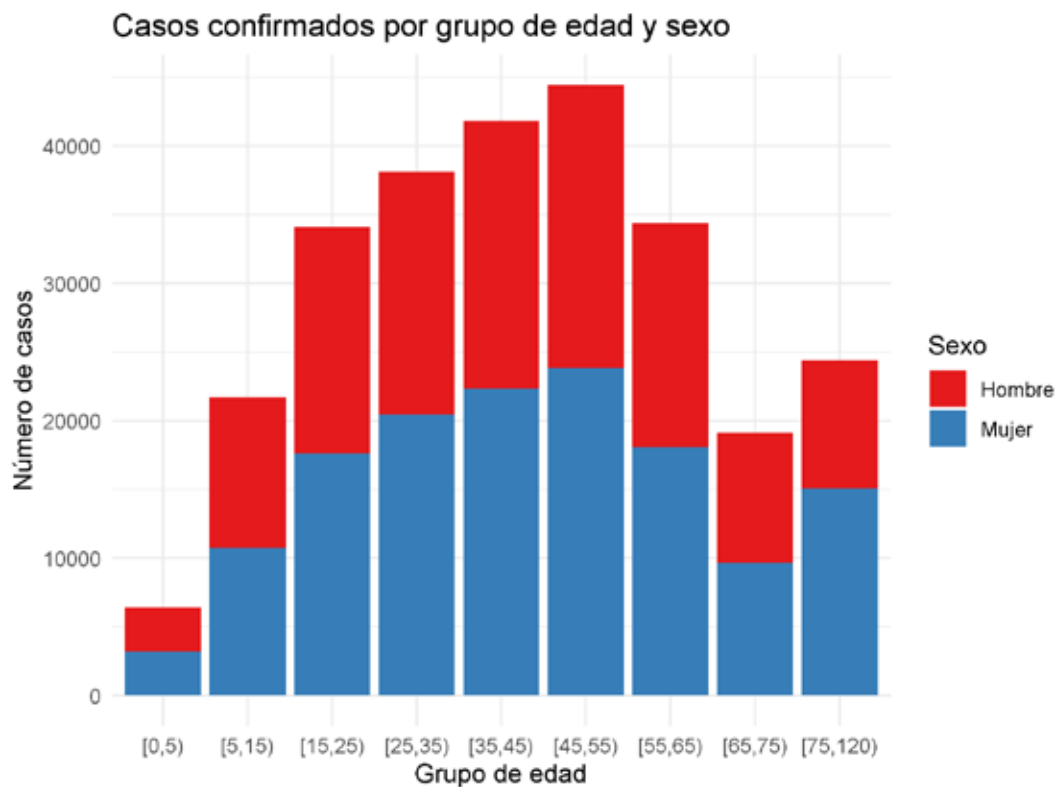


Dirección General de Salud Pública y Ordenación Farmacéutica

### Tabla de casos confirmados por sexo:

Sexo	n	Porcentaje
Desconocido	4	0.0
Hombre	123687	46.7
Mujer	140944	53.3
Total	264635	100.0

### Gráficos de casos confirmados por grupo de edad y sexo:



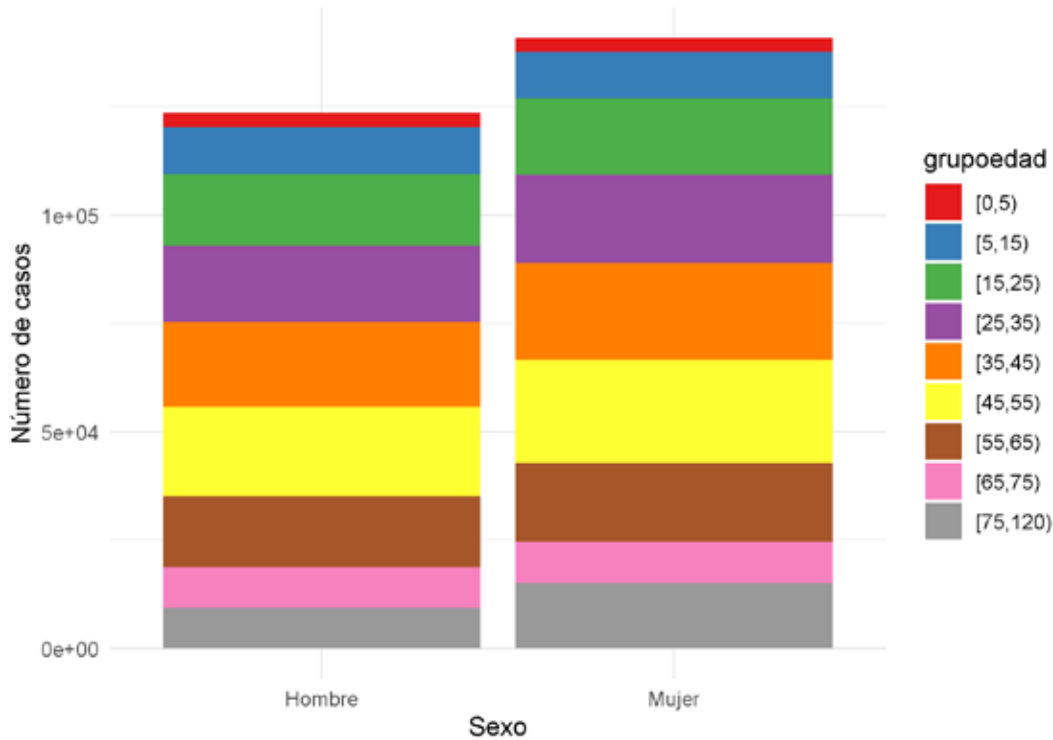
Fuente: Sistema de Vigilancia Epidemiológica de Andalucía (SVEA)





Dirección General de Salud Pública y Ordenación Farmacéutica

### Casos confirmados por sexo y grupo de edad



Fuente: Sistema de Vigilancia Epidemiológica de Andalucía (SVEA)

#### Tabla de casos confirmados por grupo de edad y sexo:

Grupo de edad	Hombre	Mujer	Total
[0,5)	3229	3173	6402
[5,15)	10950	10738	21688
[15,25)	16491	17607	34098
[25,35)	17657	20433	38090
[35,45)	19504	22330	41834
[45,55)	20606	23825	44431
[55,65)	16348	18067	34415
[65,75)	9484	9631	19115
[75,120)	9316	15079	24395
Total	123585	140883	264468

#### Porcentaje de confirmados por grupo de edad y sexo:

Grupo de edad	Hombre	Mujer
[0,5)	2.6	2.3
[5,15)	8.9	7.6
[15,25)	13.3	12.5
[25,35)	14.3	14.5





Dirección General de Salud Pública y Ordenación Farmacéutica

Grupo de edad	Hombre	Mujer
[35,45)	15.8	15.9
[45,55)	16.7	16.9
[55,65)	13.2	12.8
[65,75)	7.7	6.8
[75,120)	7.5	10.7
Total	100.0	100.0

### Tasas de incidencia x 100.000 habitantes por grupo de edad y sexo

Grupo de edad	Hombre	Mujer
[0,5)	1630.35	1697.20
[5,15)	2270.13	2356.95
[15,25)	3595.46	4074.45
[25,35)	3412.42	4064.47
[35,45)	2883.45	3366.73
[45,55)	3095.30	3561.55
[55,65)	3134.85	3318.66
[65,75)	2644.88	2398.46
[75,120)	3470.18	3664.26

### Tabla de casos confirmados y edad media por sexo:

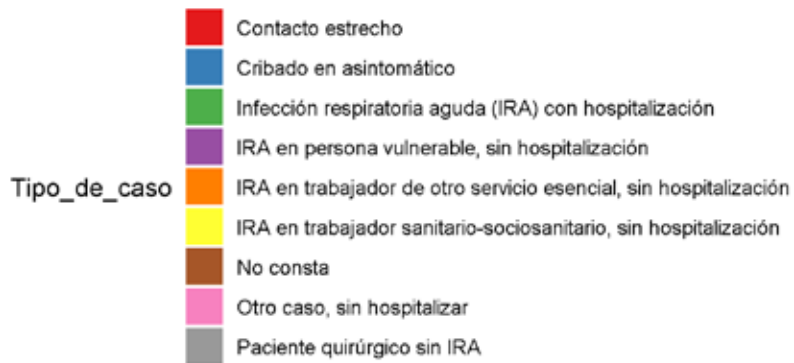
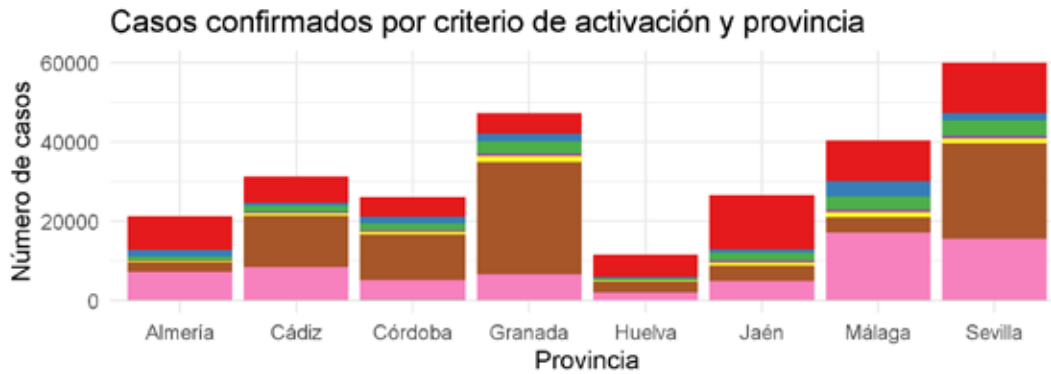
Sexo	n	Edad_media
Hombre	123687	42.41
Mujer	140944	43.84





Dirección General de Salud Pública y Ordenación Farmacéutica

**Gráficos de casos por criterio de activación y provincia:**



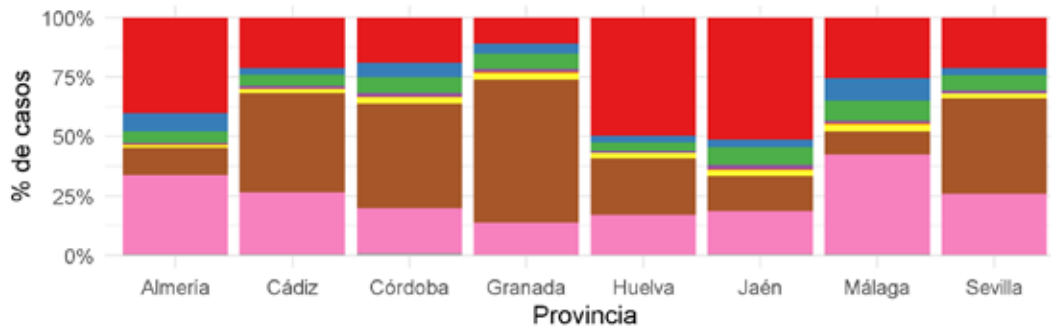
Fuente: Sistema de Vigilancia Epidemiológica de Andalucía (SVEA)





Dirección General de Salud Pública y Ordenación Farmacéutica

### Casos confirmados por criterio de activación y provincia



- Tipo\_de\_caso
- Contacto estrecho
  - Cribado en asintomático
  - Infección respiratoria aguda (IRA) con hospitalización
  - IRA en persona vulnerable, sin hospitalización
  - IRA en trabajador de otro servicio esencial, sin hospitalización
  - IRA en trabajador sanitario-sociosanitario, sin hospitalización
  - No consta
  - Otro caso, sin hospitalizar
  - Paciente quirúrgico sin IRA

Fuente: Sistema de Vigilancia Epidemiológica de Andalucía (SVEA)





Dirección General de Salud Pública y Ordenación Farmacéutica

**Tabla de casos confirmados por caso importado:**

Caso importado	n	Porcentaje
No	262262	99.1
Sí	1212	0.5
No procede	1161	0.4
Total	264635	100.0

**Tabla de casos importados por país del caso:**

País del caso	n
* España	686
Marruecos	81
Reino Unido	50
Francia	43
Africa	35
Gibraltar	33
Argelia	32
Italia	30
Portugal	20
Alemania	16
Polonia	14
Bélgica	12
Senegal	10
México	9
Rumania	9
Bolivia	7
República Dominicana	7
Africa Norte	6
Africa Oeste	6
Estados Unidos de América	6
Países Bajos	6
Suiza	6
Bulgaria	5
Ucrania	5
India	4
Irlanda	4
Malta	4
República Checa	4
Turquía	4
Yugoslavia	4
Dinamarca	3
Ecuador	3
Emiratos Arabes Unidos	3
Malí	3
Argentina	2
Brasil	2
Chile	2
Colombia	2
Croacia	2
Egipto	2
Finlandia	2
Guinea	2





Dirección General de Salud Pública y Ordenación Farmacéutica

País del caso	n
Honduras	2
Líbano	2
Perú	2
Rusia	2
Venezuela	2
Andorra	1
Austria	1
Bangladesh	1
Bielorrusia	1
Cuba	1
Eslovaquia	1
Gambia	1
Guinea-Bissau	1
Japón	1
Lituania	1
Níger	1
Nigeria	1
No especificado	1
Paraguay	1
Suecia	1
Tailandia	1
Total	1212

**Tabla de casos confirmados por país de origen:**

País de origen	n	Porcentaje
España	193606	73.16
-No Especificado-	51388	19.42
Marruecos	4206	1.59
Ecuador	1680	0.63
Colombia	1574	0.59
Bolivia	1057	0.40
Rumania	1012	0.38
Argentina	868	0.33
Venezuela	736	0.28
Perú	658	0.25
Nicaragua	489	0.18
Paraguay	488	0.18
Senegal	451	0.17
Reino Unido	385	0.15
Francia	362	0.14
Brasil	341	0.13
Honduras	334	0.13
NA	330	0.12
República Dominicana	296	0.11
Italia	287	0.11
Alemania	263	0.10
Ucrania	244	0.09
Macedonia	241	0.09
Cuba	198	0.07
Rusia	191	0.07
Malí	179	0.07
Argelia	156	0.06





Dirección General de Salud Pública y Ordenación Farmacéutica

<b>País de origen</b>	<b>n</b>	<b>Porcentaje</b>
El Salvador	123	0.05
Guinea-Bissau	114	0.04
Nigeria	111	0.04
Chile	98	0.04
Bélgica	97	0.04
México	96	0.04
Guinea	94	0.04
China	91	0.03
Pakistán	91	0.03
Bulgaria	85	0.03
Uruguay	84	0.03
Portugal	79	0.03
Suiza	77	0.03
Polonia	75	0.03
Estados Unidos de América	74	0.03
Ghana	74	0.03
Gambia	66	0.02
Países Bajos	63	0.02
Costa de Marfil	62	0.02
Suecia	47	0.02
India	41	0.02
Mauritania	40	0.02
Filipinas	37	0.01
Guatemala	34	0.01
Lituania	34	0.01
Camerún	33	0.01
Siria	32	0.01
Georgia	31	0.01
Irlanda	30	0.01
Guinea Ecuatorial	28	0.01
Finlandia	27	0.01
Armenia	26	0.01
Eslovenia	26	0.01
Bangladesh	25	0.01
Dinamarca	22	0.01
Sahara Occidental	20	0.01
Noruega	19	0.01
Kenia	18	0.01
República Checa	14	0.01
Costa Rica	13	0.00
Hungría	13	0.00
Turquía	13	0.00
Bielorrusia	12	0.00
Canadá	12	0.00
Andorra	11	0.00
Irán	11	0.00
Líbano	10	0.00
Panamá	10	0.00
Egipto	9	0.00
Etiopía	9	0.00
Africa del Sur	8	0.00
Japón	8	0.00
Jordania	8	0.00





Dirección General de Salud Pública y Ordenación Farmacéutica

<b>País de origen</b>	<b>n</b>	<b>Porcentaje</b>
Moldavia	8	0.00
Angola	7	0.00
Australia	7	0.00
Eslovaquia	7	0.00
Nepal	7	0.00
Yemen	7	0.00
Chipre	6	0.00
Congo	6	0.00
Grecia	6	0.00
Afganistán	5	0.00
Albania	5	0.00
Croacia	5	0.00
Estonia	5	0.00
Palestina	5	0.00
Pitcairn	5	0.00
Serbia	5	0.00
Sierra Leona	5	0.00
Sri Lanka	5	0.00
Burkina Fasso	4	0.00
Dominica	4	0.00
Gibraltar	4	0.00
Indonesia	4	0.00
Irak	4	0.00
Mozambique	4	0.00
RÚanda	4	0.00
Sudán	4	0.00
Vietnam	4	0.00
Arabia Saudita	3	0.00
Cabo Verde	3	0.00
Emiratos Arabes Unidos	3	0.00
Eritrea	3	0.00
Haití	3	0.00
Kazajstán	3	0.00
Luxemburgo	3	0.00
Níger	3	0.00
Puerto Rico	3	0.00
República de Corea	3	0.00
Tailandia	3	0.00
Yugoslavia	3	0.00
Aruba	2	0.00
Austria	2	0.00
Azerbaiyán	2	0.00
Benin	2	0.00
Gabón	2	0.00
Libéria	2	0.00
Papua Nueva Guinea	2	0.00
República Centroafricana	2	0.00
Singapur	2	0.00
Tanzania	2	0.00
Togo	2	0.00
Túnez	2	0.00
Anguila	1	0.00
Apátrida	1	0.00





Dirección General de Salud Pública y Ordenación Farmacéutica

<b>País de origen</b>	<b>n</b>	<b>Porcentaje</b>
Bahamas	1	0.00
Belice	1	0.00
Bhután	1	0.00
Bosnia-Herzegovina	1	0.00
Brunei Darussalam	1	0.00
Chad	1	0.00
Comoras	1	0.00
Francia Metropolitana	1	0.00
Granada	1	0.00
Hong-Kong	1	0.00
Islas Vírgenes Británicas	1	0.00
Kuwait	1	0.00
Letonia	1	0.00
Libia	1	0.00
Macao	1	0.00
Martinica	1	0.00
Mauricio	1	0.00
Mónaco	1	0.00
Naurú	1	0.00
Nueva Caledonia	1	0.00
Nueva Zelanda	1	0.00
Qatar	1	0.00
Seychelles	1	0.00
Somalia	1	0.00
Vaticano, Santa Sede	1	0.00
Zambia	1	0.00

## CARACTERÍSTICAS CLÍNICAS DE LOS CASOS CONFIRMADOS

### HOSPITALIZACIÓN:

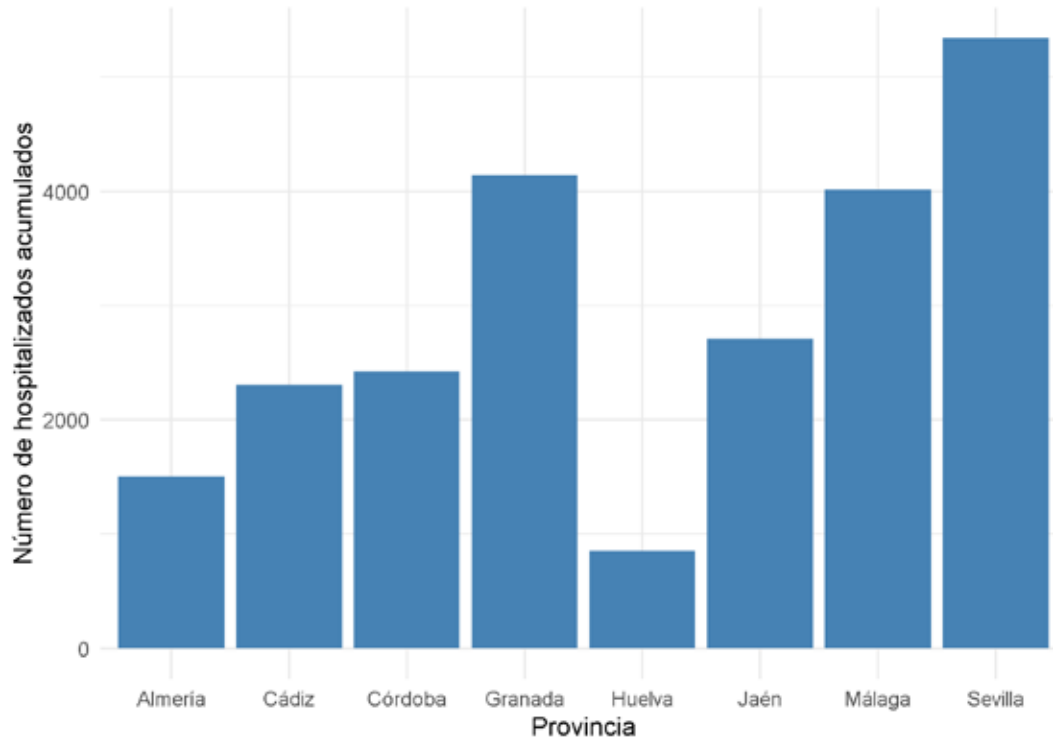
- Se han notificado 23289 casos confirmados hospitalizados, lo que supone un 8.8% del total de casos confirmados.

<b>Casos confirmados con hospitalización</b>	<b>n</b>	<b>Porcentaje</b>
No	241346	91.2
Sí	23289	8.8
Total	264635	100.0



Dirección General de Salud Pública y Ordenación Farmacéutica

### Casos confirmados hospitalizados acumulados por provincia



Fuente: Sistema de Vigilancia Epidemiológica de Andalucía (SVEA)

### Tablas de casos hospitalizados acumulados por provincia:

Provincia	n	Porcentaje
Almería	1508	6.5
Cádiz	2308	9.9
Córdoba	2424	10.4
Granada	4138	17.8
Huelva	851	3.7
Jaén	2709	11.6
Málaga	4012	17.2
Sevilla	5339	22.9
Total	23289	100.0

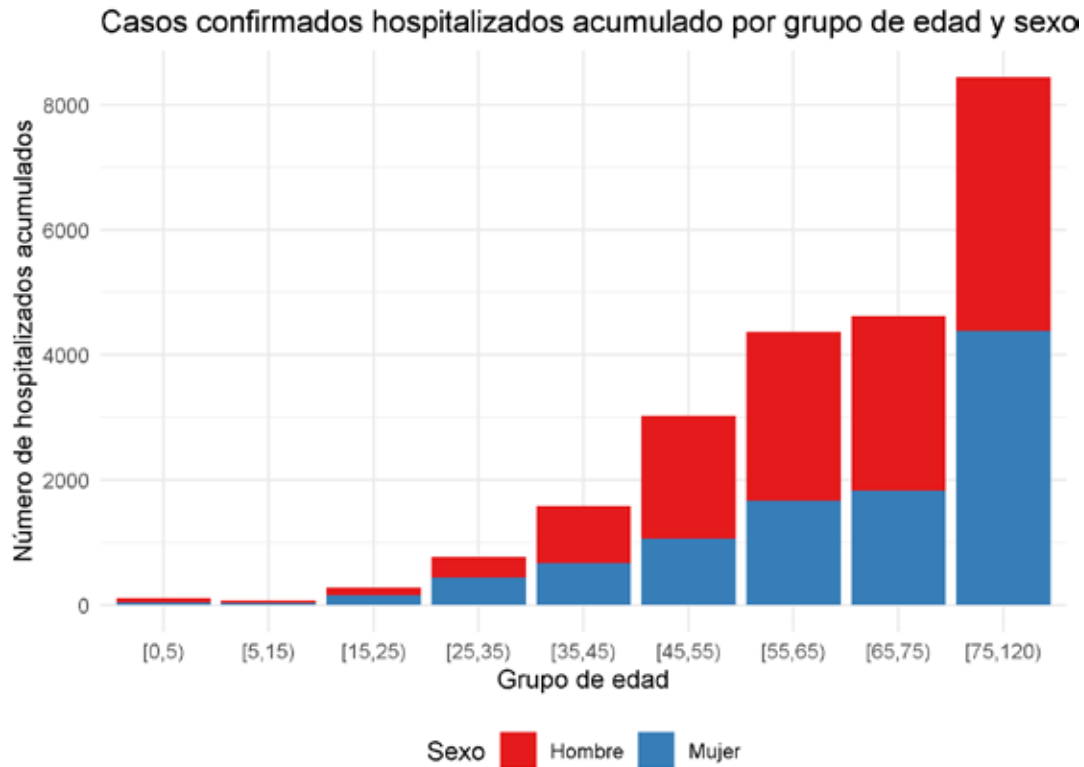






Dirección General de Salud Pública y Ordenación Farmacéutica

**Gráfico de casos confirmados hospitalizados acumulados por grupo de edad y sexo:**



Fuente: Sistema de Vigilancia Epidemiológica de Andalucía (SVEA)

**Tabla de casos acumulados hospitalizados por grupo de edad y sexo:**

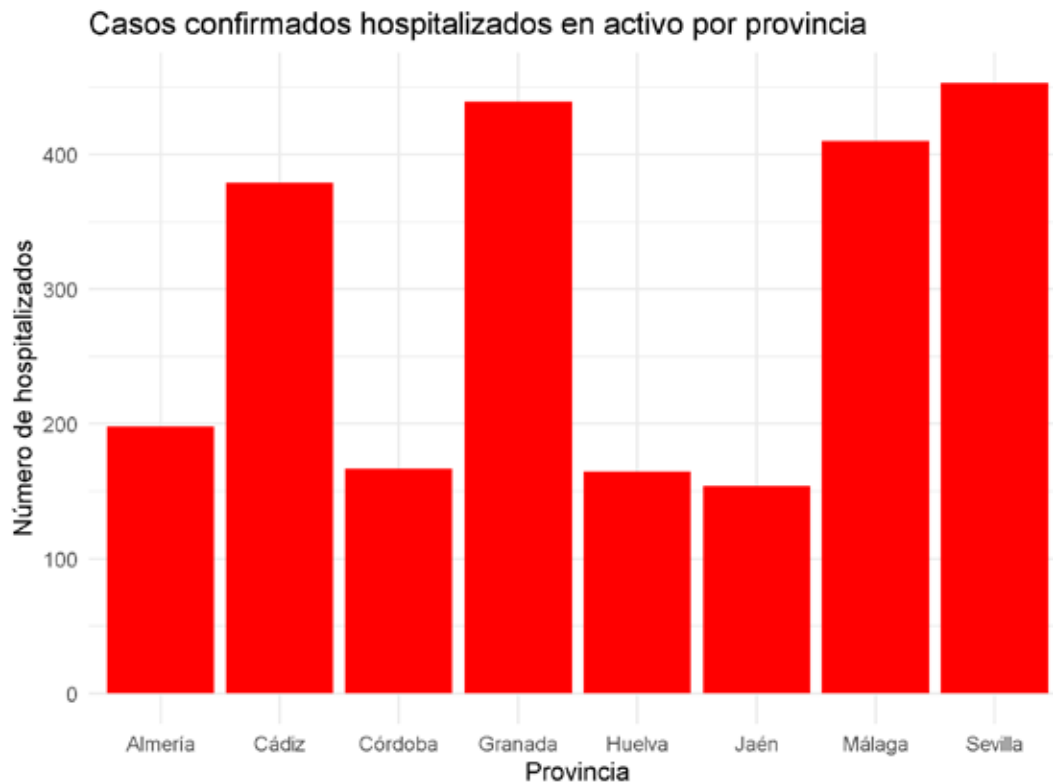
Grupo de edad	Hombre	Mujer	Total
[0,5)	63	45	108
[5,15)	33	36	69
[15,25)	124	161	285
[25,35)	325	444	769
[35,45)	908	674	1582
[45,55)	1971	1062	3033
[55,65)	2704	1663	4367
[65,75)	2803	1824	4627
[75,120)	4057	4386	8443
<b>Total</b>	<b>12988</b>	<b>10295</b>	<b>23283</b>





Dirección General de Salud Pública y Ordenación Farmacéutica

**Gráfico de casos confirmados hospitalizados en activo por provincia:**



Fuente: Sistema de Vigilancia Epidemiológica de Andalucía (SVEA)

**Tabla de casos confirmados hospitalizados en activo por provincia:**

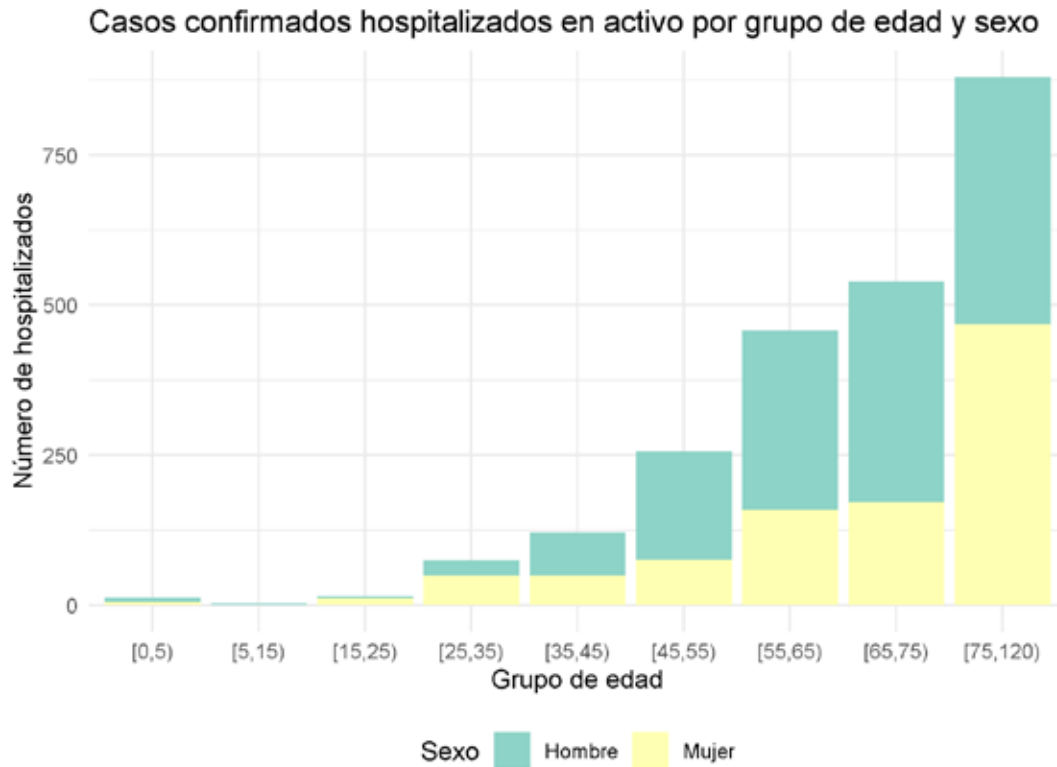
Provincia	n	Porcentaje
Almería	198	8.4
Cádiz	379	16.0
Córdoba	167	7.1
Granada	439	18.6
Huelva	165	7.0
Jaén	154	6.5
Málaga	410	17.3
Sevilla	453	19.2
Total	2365	100.0





Dirección General de Salud Pública y Ordenación Farmacéutica

**Gráfico de casos confirmados hospitalizados en activo por grupo de edad y sexo:**



Fuente: Sistema de Vigilancia Epidemiológica de Andalucía (SVEA)

**Tabla de casos confirmados hospitalizados activos por grupo de edad y sexo:**

Grupo de edad	Hombre	Mujer	Total
[0,5)	7	5	12
[5,15)	3	0	3
[15,25)	4	11	15
[25,35)	26	49	75
[35,45)	72	49	121
[45,55)	180	76	256
[55,65)	299	159	458
[65,75)	367	172	539
[75,120)	412	468	880
Total	1370	989	2359



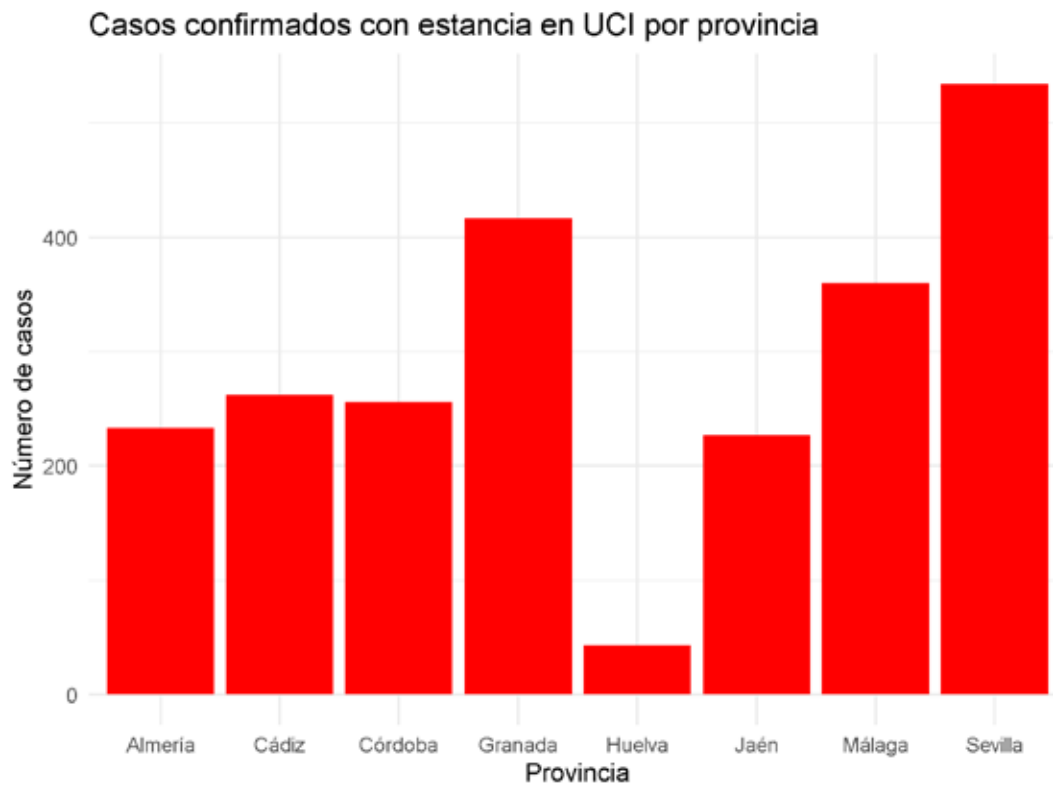


Dirección General de Salud Pública y Ordenación Farmacéutica

### ESTANCIA EN UCI

- Se han notificado 2332 casos confirmados hospitalizados con estancia en UCI.

### Gráfico de casos confirmados con estancia en UCI por provincia:



Fuente: Sistema de Vigilancia Epidemiológica de Andalucía (SVEA)

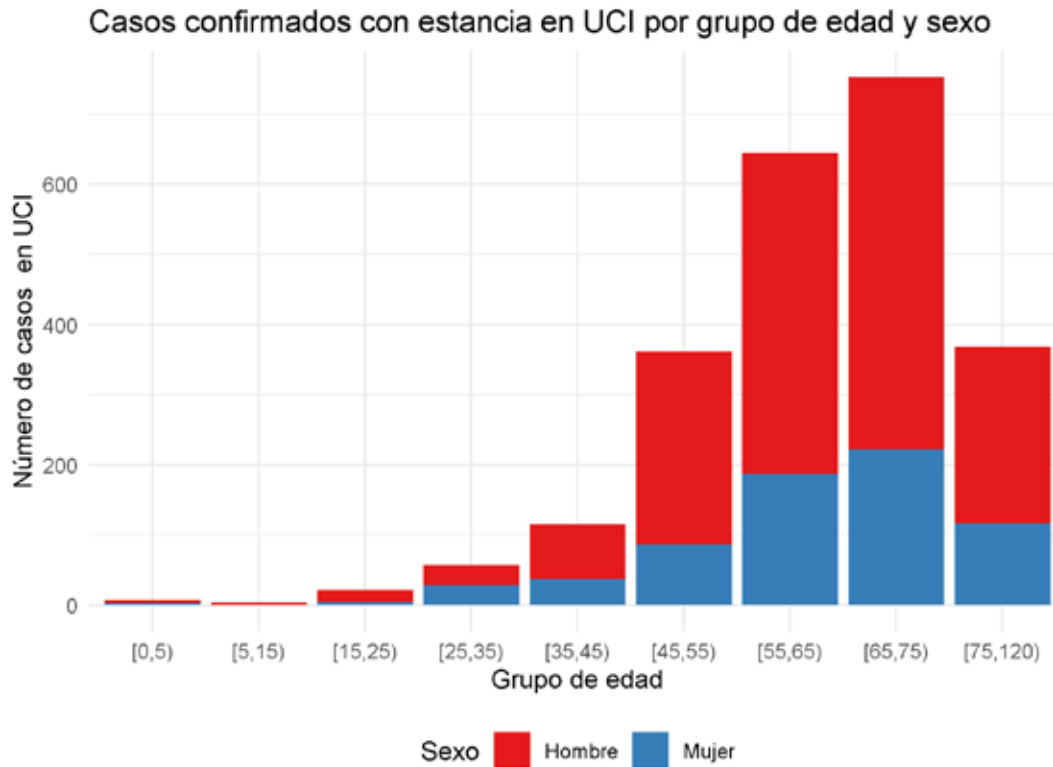
### Tabla de casos confirmados con estancia en UCI por provincia:

Provincia	n	Porcentaje
Almería	233	10.0
Cádiz	262	11.2
Córdoba	256	11.0
Granada	417	17.9
Huelva	43	1.8
Jaén	227	9.7
Málaga	360	15.4
Sevilla	534	22.9
Total	2332	100.0



Dirección General de Salud Pública y Ordenación Farmacéutica

**Gráfico de casos confirmados con estancia UCI por grupo de edad y sexo:**



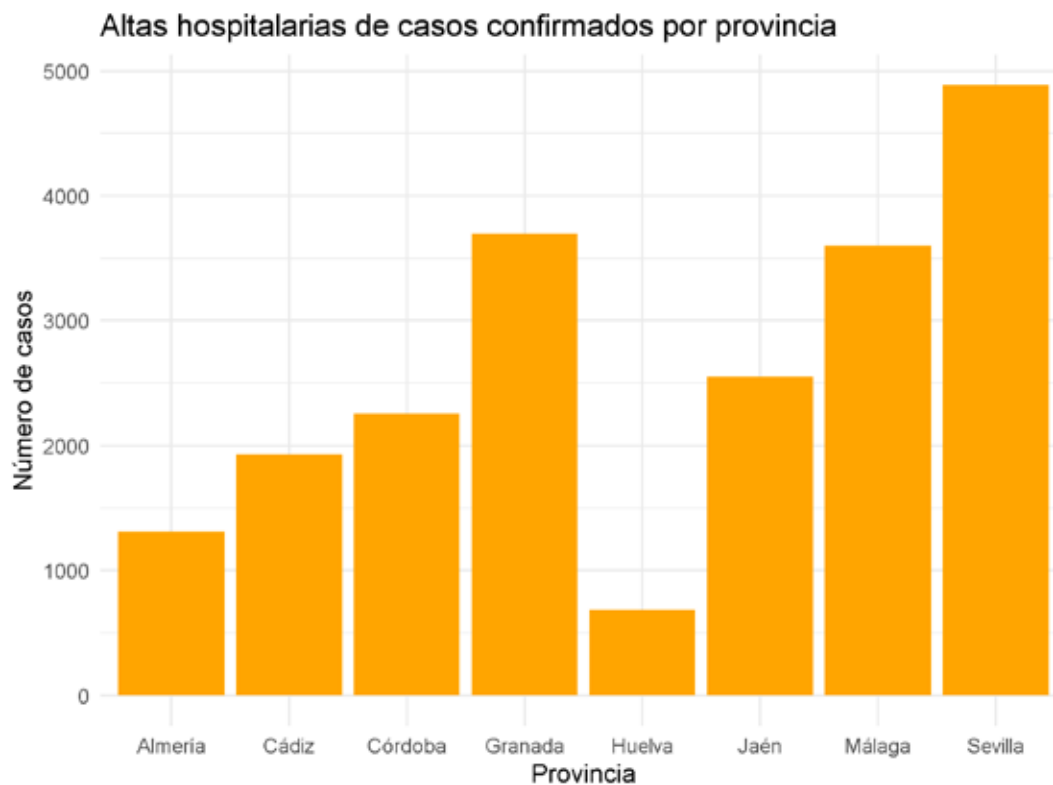
Fuente: Sistema de Vigilancia Epidemiológica de Andalucía (SVEA)

**Tabla de casos con estancia en UCI por grupo edad y sexo**

Grupo de edad	Hombre	Mujer	Total
[0,5)	4	3	7
[5,15)	4	0	4
[15,25)	16	5	21
[25,35)	29	28	57
[35,45)	78	37	115
[45,55)	276	86	362
[55,65)	458	187	645
[65,75)	531	222	753
[75,120)	251	117	368
<b>Total</b>	<b>1647</b>	<b>685</b>	<b>2332</b>

## ALTAS HOSPITALARIAS DE CASOS CONFIRMADOS

**Gráfico de altas hospitalarias por provincia:**



**Altas hospitalarias de casos confirmados por provincia:**

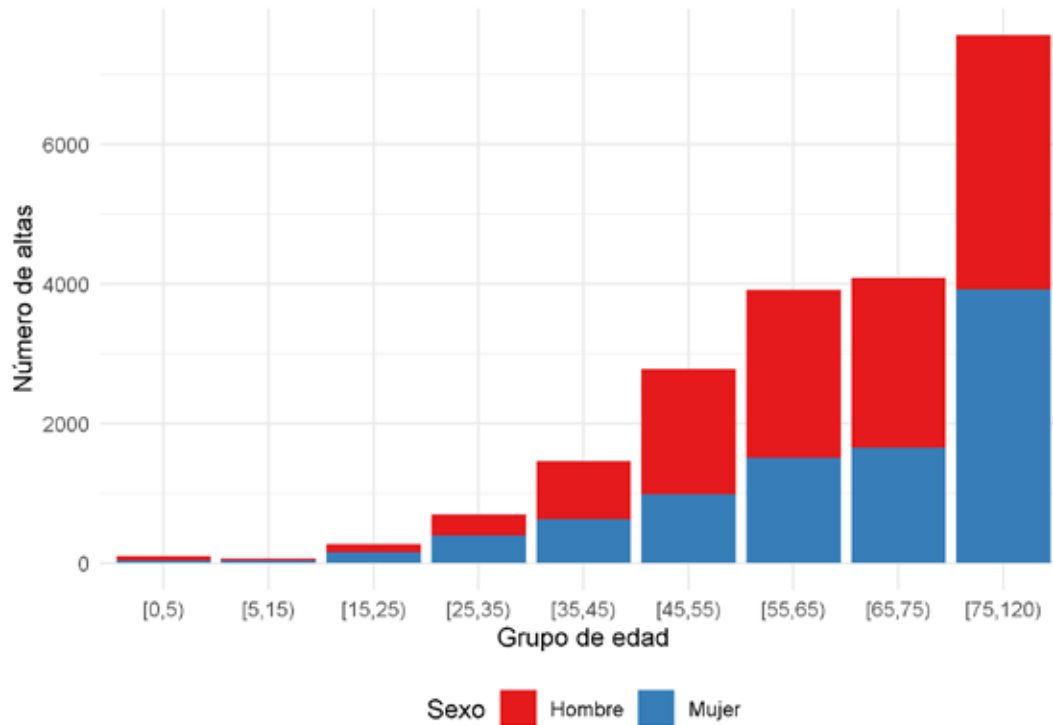
Provincia	n	Porcentaje
Almería	1310	6.3
Cádiz	1929	9.2
Córdoba	2257	10.8
Granada	3699	17.7
Huelva	686	3.3
Jaén	2555	12.2
Málaga	3602	17.2
Sevilla	4886	23.4
Total	20924	100.0



Dirección General de Salud Pública y Ordenación Farmacéutica

**Gráfico de casos confirmados con alta hospitalaria por grupo de edad y sexo:**

Altas hospitalarias de casos confirmados por grupo de edad y sexo



Fuente: Sistema de Vigilancia Epidemiológica de Andalucía (SVEA)

**Altas hospitalarias de casos confirmados por grupo edad y sexo:**

Grupo de edad	Hombre	Mujer	Total
[0,5)	56	40	96
[5,15)	30	36	66
[15,25)	120	150	270
[25,35)	299	395	694
[35,45)	836	625	1461
[45,55)	1791	986	2777
[55,65)	2405	1504	3909
[65,75)	2436	1652	4088
[75,120)	3645	3918	7563
<b>Total</b>	<b>11618</b>	<b>9306</b>	<b>20924</b>





Dirección General de Salud Pública y Ordenación Farmacéutica

**Altas hospitalarias de casos confirmados excluyendo fallecidos por provincia**

Provincia	n	Porcentaje
Almería	1091	6.5
Cádiz	1490	8.9
Córdoba	1817	10.9
Granada	2827	16.9
Huelva	572	3.4
Jaén	2025	12.1
Málaga	2943	17.6
Sevilla	3951	23.6
Total	16716	100.0

**Altas hospitalarias de casos confirmados excluyendo fallecidos por grupo edad y sexo**

Grupo de edad	Hombre	Mujer	Total
[0,5)	56	40	96
[5,15)	30	36	66
[15,25)	111	148	259
[25,35)	289	390	679
[35,45)	815	615	1430
[45,55)	1683	948	2631
[55,65)	2142	1382	3524
[65,75)	1900	1424	3324
[75,120)	2132	2575	4707
Total	9158	7558	16716

**EVOLUCIÓN DE LOS CASOS CONFIRMADOS**

Evolución	n	Porcentaje
Curación sin secuelas	228122	86.2
Provisional-Favorable	18789	7.1
Desconocido	9941	3.8
Defunción	5118	1.9
-	1128	0.4
Curación con secuelas	1005	0.4
Provisional-Desfavorable	532	0.2
Total	264635	100.0

**CASOS CONFIRMADOS RECUPERADOS**

Provincia	n
Almería	18233
Cádiz	26057
Córdoba	22557
Granada	42148
Huelva	9321
Jaén	22240
Málaga	34886
Sevilla	53685
Total	229127





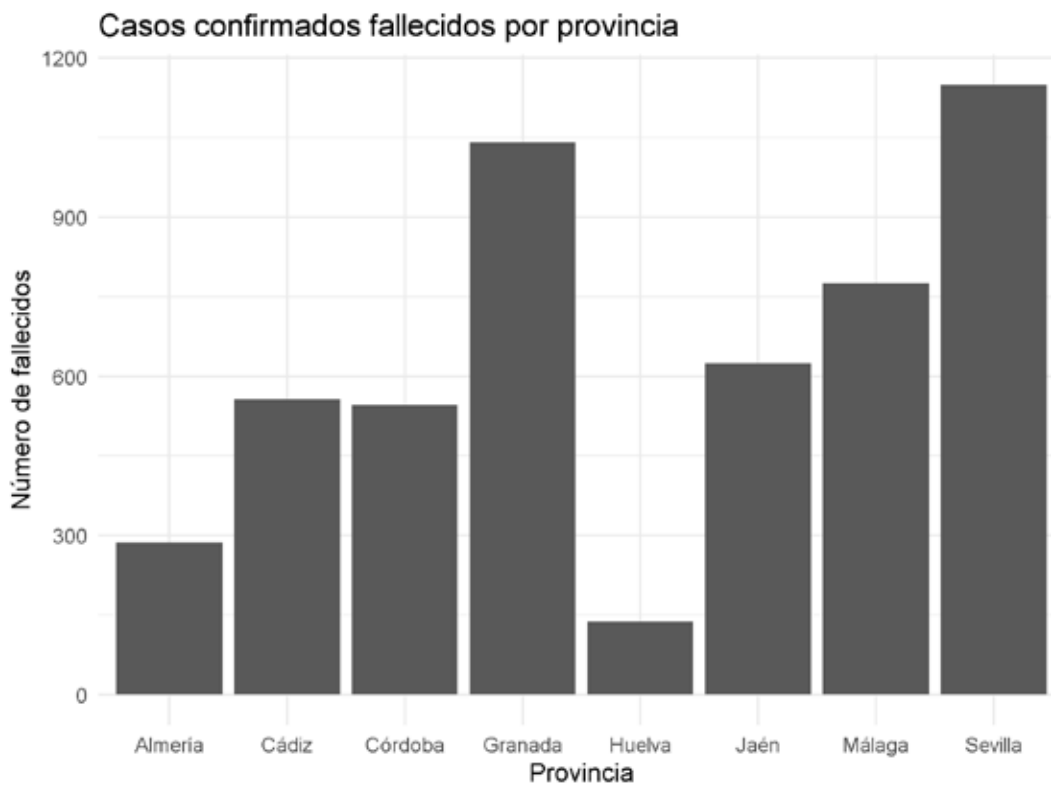


Dirección General de Salud Pública y Ordenación Farmacéutica

### LETALIDAD

- Casos confirmados fallecidos: 5118  
Letalidad: 1.93 %

#### Gráfico de casos confirmados fallecidos por provincia



Fuente: Sistema de Vigilancia Epidemiológica de Andalucía (SVEA)

#### Tabla de casos confirmados fallecidos por provincia:

Provincia	n	Porcentaje
Almería	287	5.6
Cádiz	557	10.9
Córdoba	546	10.7
Granada	1041	20.3
Huelva	137	2.7
Jaén	625	12.2
Málaga	776	15.2
Sevilla	1149	22.5
Total	5118	100.0





Dirección General de Salud Pública y Ordenación Farmacéutica

### Gráfico de casos confirmados fallecidos por grupo de edad y sexo



Fuente: Sistema de Vigilancia Epidemiológica de Andalucía (SVEA)

### Tabla de casos confirmados fallecidos por grupo de edad y sexo:

Grupo de edad	Hombre	Mujer	Total
[15,25)	9	4	13
[25,35)	12	7	19
[35,45)	25	12	37
[45,55)	122	44	166
[55,65)	291	140	431
[65,75)	579	249	828
[75,120)	1783	1838	3621
<b>Total</b>	<b>2821</b>	<b>2294</b>	<b>5115</b>





Dirección General de Salud Pública y Ordenación Farmacéutica

## CASOS CONFIRMADOS INSTITUCIONALIZADOS

- Se han notificado 9283 casos confirmados institucionalizados.

### Tabla de casos confirmados institucionalizados y fallecidos institucionalizados:

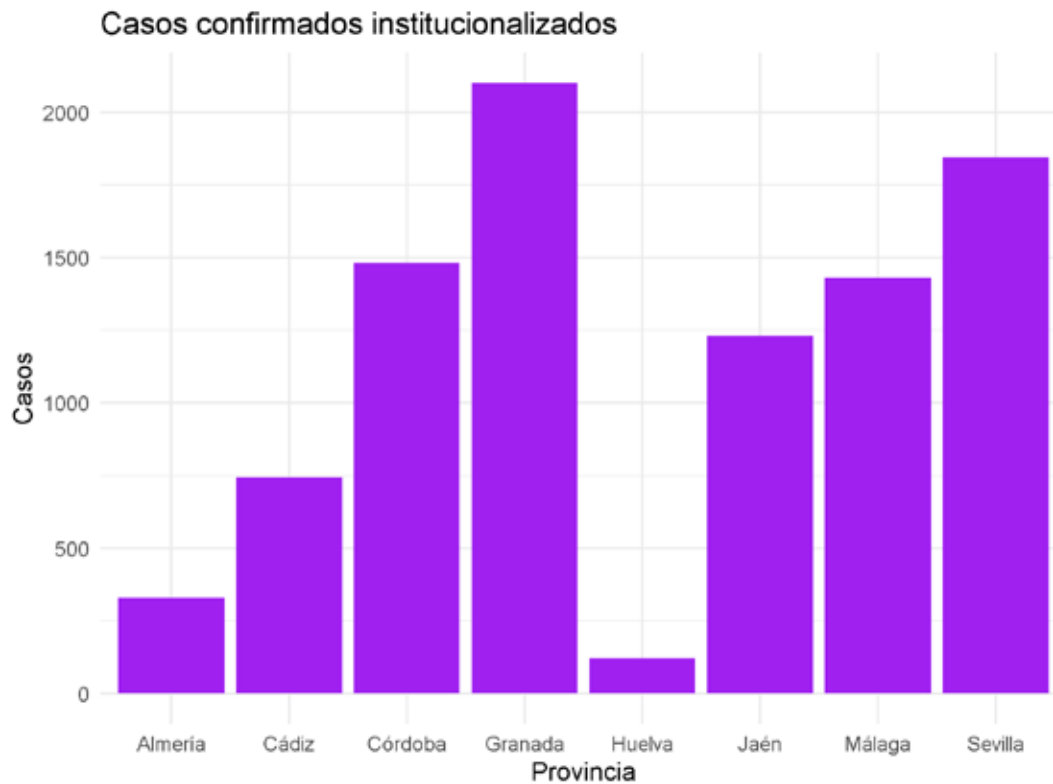
Provincia	Residencias de mayores	Otro tipo de institución	Fallecidos Residencias de mayores	Fallecidos Otro tipo de institución
Almería	272	58	54	2
Cádiz	692	51	152	2
Córdoba	1337	144	233	6
Granada	1686	415	331	23
Huelva	106	15	22	6
Jaén	1044	188	180	7
Málaga	1203	227	197	15
Sevilla	1641	204	317	11
Total	7981	1302	1486	72





Dirección General de Salud Pública y Ordenación Farmacéutica

**Gráfico de casos confirmados institucionalizados por provincia:**



Fuente: Sistema de Vigilancia Epidemiológica de Andalucía (SVEA)

**Tabla de casos confirmados institucionalizados por provincia:**

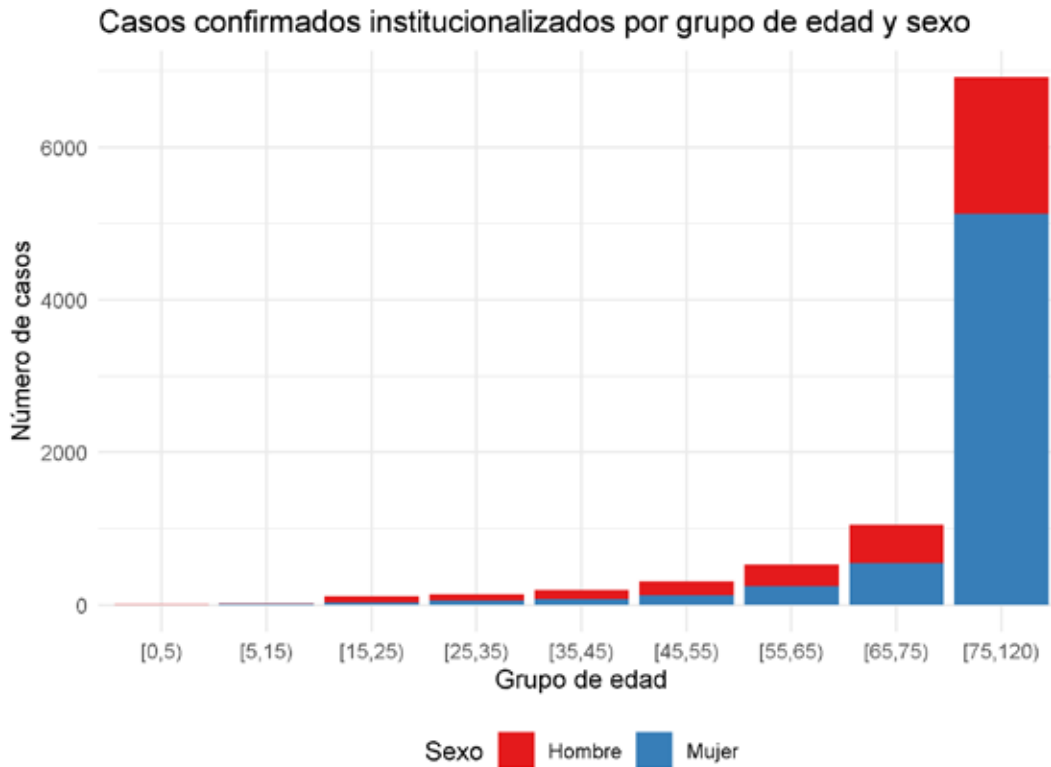
Provincia	n	Porcentaje
Almería	330	3.6
Cádiz	743	8.0
Córdoba	1481	16.0
Granada	2101	22.6
Huelva	121	1.3
Jaén	1232	13.3
Málaga	1430	15.4
Sevilla	1845	19.9
Total	9283	100.0





Dirección General de Salud Pública y Ordenación Farmacéutica

**Gráfico de casos confirmados institucionalizados por grupo de edad y sexo:**



Fuente: Sistema de Vigilancia Epidemiológica de Andalucía (SVEA)

**Tabla casos institucionalizados por grupo de edad y sexo:**

Grupo de edad	Hombre	Mujer	Total
[0,5)	6	0	6
[5,15)	6	14	20
[15,25)	79	38	117
[25,35)	77	60	137
[35,45)	114	80	194
[45,55)	182	127	309
[55,65)	282	244	526
[65,75)	501	550	1051
[75,120)	1796	5124	6920
Total	3043	6237	9280





Dirección General de Salud Pública y Ordenación Farmacéutica

**Gráfico de casos confirmados institucionalizados fallecidos por grupo de edad y sexo:**



Fuente: Sistema de Vigilancia Epidemiológica de Andalucía (SVEA)

**Tabla de casos confirmados institucionalizados fallecidos por grupo de edad y sexo:**

Grupo de edad	Hombre	Mujer	Total
[25,35)	0	1	1
[35,45)	1	0	1
[45,55)	5	3	8
[55,65)	24	19	43
[65,75)	74	54	128
[75,120)	490	887	1377
Total	594	964	1558





Dirección General de Salud Pública y Ordenación Farmacéutica

**Gráfico de casos confirmados institucionalizados fallecidos por provincia:**



Fuente: Sistema de Vigilancia Epidemiológica de Andalucía (SVEA)

**Tabla de casos confirmados institucionalizados fallecidos por provincia:**

Provincia	n	Porcentaje
Almería	56	3.6
Cádiz	154	9.9
Córdoba	239	15.3
Granada	354	22.7
Huelva	28	1.8
Jaén	187	12.0
Málaga	212	13.6
Sevilla	328	21.1
Total	1558	100.0





Dirección General de Salud Pública y Ordenación Farmacéutica

## CASOS CONFIRMADOS EN PROFESIONALES SANITARIOS O SOCIO-SANITARIOS:

- Se han notificado 12640 casos confirmados en profesionales sanitarios o socio-sanitarios.

**Tabla de casos confirmados en profesionales sanitarios o socio-sanitarios por provincia:**

Provincia	No sanitario en centro sanitario	No sanitario en centro sociosanitario	Sanitario en centro sanitario	Sanitario en centro sociosanitario	Sanitario en otro centro	Total	Fallecidos	Curados
Almería	47	78	481	108	23	737	0	583
Cádiz	85	75	754	140	37	1091	5	942
Córdoba	71	171	620	256	5	1123	1	954
Granada	308	391	1845	479	95	3118	6	2595
Huelva	28	49	299	32	16	424	0	311
Jaén	84	149	692	294	21	1240	4	1127
Málaga	163	179	1583	346	61	2332	0	2092
Sevilla	195	233	1620	425	102	2575	6	2336
Total	981	1325	7894	2080	360	12640	22	10940

**Tabla de casos confirmados por tipo de profesional:**

Tipo de profesional	n	Porcentaje
NA	3805	30.1
Auxiliar de enfermería	2412	19.1
Enfermería	2330	18.4
Otros	1939	15.3
Medicina	1772	14.0
Celador/a	382	3.0
Total	12640	100.0







Dirección General de Salud Pública y Ordenación Farmacéutica

### Gráficos de casos confirmados en profesionales sanitarios o socio-sanitarios por provincia:



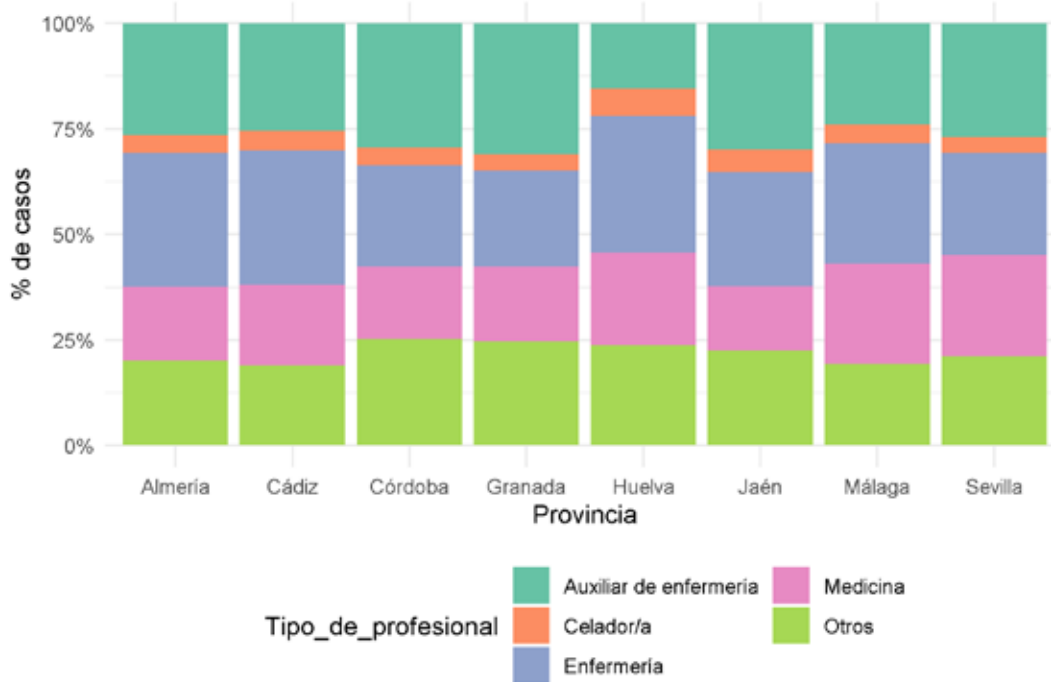
Fuente: Sistema de Vigilancia Epidemiológica de Andalucía (SVEA)





Dirección General de Salud Pública y Ordenación Farmacéutica

### Casos confirmados en profesionales sanitarios o socio-sanitarios Provincia y tipo de profesional



Fuente: Sistema de Vigilancia Epidemiológica de Andalucía (SVEA)

### Casos confirmados en profesionales sanitario o socio-sanitario por provincia:

Provincia	n	Porcentaje
Almería	737	5.8
Cádiz	1091	8.6
Córdoba	1123	8.9
Granada	3118	24.7
Huelva	424	3.4
Jaén	1240	9.8
Málaga	2332	18.4
Sevilla	2575	20.4
Total	12640	100.0



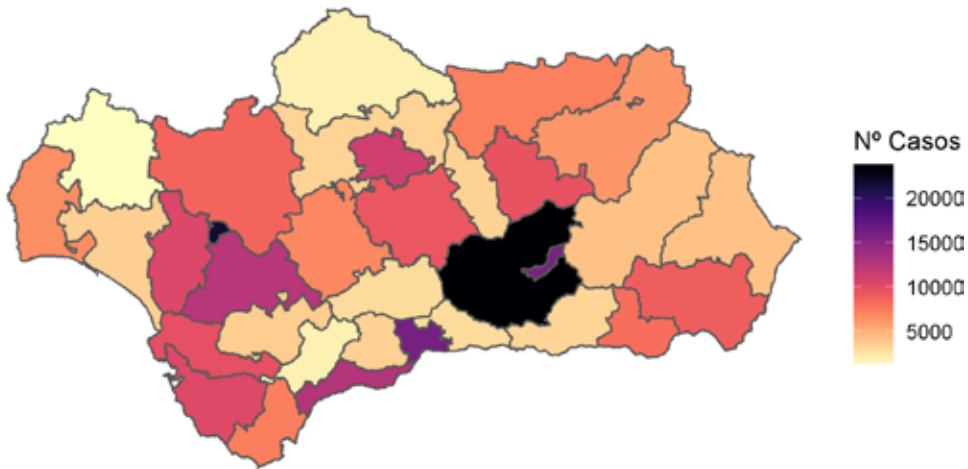


Dirección General de Salud Pública y Ordenación Farmacéutica

### MAPAS

#### MAPA: Casos confirmados por distrito :

Distribución casos confirmados COVID-19 por Distrito



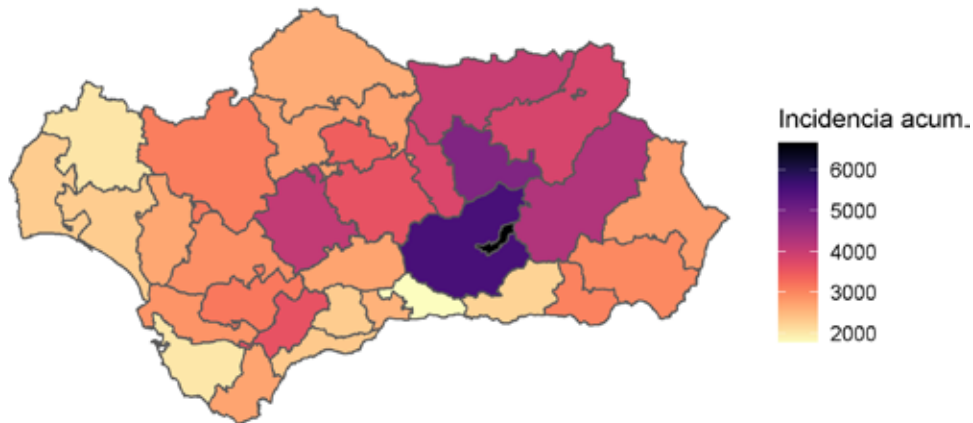
Fuente: Sistema de Vigilancia Epidemiológica de Andalucía (SVEA)



Dirección General de Salud Pública y Ordenación Farmacéutica

**MAPA: Incidencia acumulada por distrito.**

Distribución casos COVID-19 por Distrito  
Incidencia acumulada x 100.000 habitantes



Fuente: Sistema de Vigilancia Epidemiológica de Andalucía (SVEA)

Provincia	Distrito	Casos	Poblacion	Incidencia_acumulada
Granada	Granada	15908	239149	6651.92
Granada	Metropolitano de Granada	23732	428657	5536.36
Jaén	Jaén	9576	197150	4857.22
Granada	Granada Nordeste	4193	98043	4276.69
Sevilla	Sevilla Este	6908	169515	4075.16
Jaén	Jaén Norte	7306	182943	3993.59
Jaén	Jaen Nordeste	6226	162567	3829.81
Jaén	Jaén Sur	3432	90904	3775.41
Córdoba	Córdoba Sur	9380	261145	3591.87
Málaga	Serranía	1981	55247	3585.72
Córdoba	Córdoba	11186	325701	3434.44
Cádiz	Sierra de Cádiz	3646	115641	3152.86
Sevilla	Sevilla	21640	688592	3142.64
Sevilla	Sevilla Norte	8544	276764	3087.11
Almería	Poniente de Almería	8072	265153	3044.28
Almería	Almería	8971	301623	2974.24
Sevilla	Sevilla Sur	12424	426417	2913.58
Cádiz	Jerez-Costa Noroeste	9783	341111	2867.98
Almería	Levante-Alto	4173	150044	2781.18
Córdoba	Almanzora Guadalquivir	3394	124207	2732.54





Dirección General de Salud Pública y Ordenación Farmacéutica

Provincia	Distrito	Casos	Poblacion	Incidencia_acumulada
Cádiz	Campo de Gibraltar	7323	270879	2703.42
Málaga	La Vega	2977	110237	2700.55
Sevilla	Aljarafe	10405	388572	2677.75
Córdoba	Córdoba Norte	1980	75582	2619.67
Málaga	Málaga	16100	628045	2563.51
Málaga	Costa del Sol	12703	546811	2323.11
Huelva	Huelva-Costa	6613	288115	2295.26
Málaga	Valle del Guadalhorce	3512	153276	2291.29
Huelva	Condado-Campiña	3549	155057	2288.84
Granada	Granada Sur	3301	148829	2217.98
Huelva	Sierra de Huelva-Andévalo Central	1371	67571	2028.98
Cádiz	Bahía de Cádiz-La Janda	10275	512524	2004.78
Málaga	Axarquía	2990	168169	1777.97

**Tabla de casos por provincia e incidencia acumulada por 100.000 habitantes.**

Provincia	Casos	Poblacion	Incidencia_acumulada
Granada	47357	914678	5177.45
Jaén	26553	633564	4191.05
Córdoba	25971	786635	3301.53
Sevilla	60082	1949860	3081.35
Almería	21246	716820	2963.92
Cádiz	31407	1240155	2532.51
Málaga	40385	1661785	2430.22
Huelva	11634	510743	2277.86



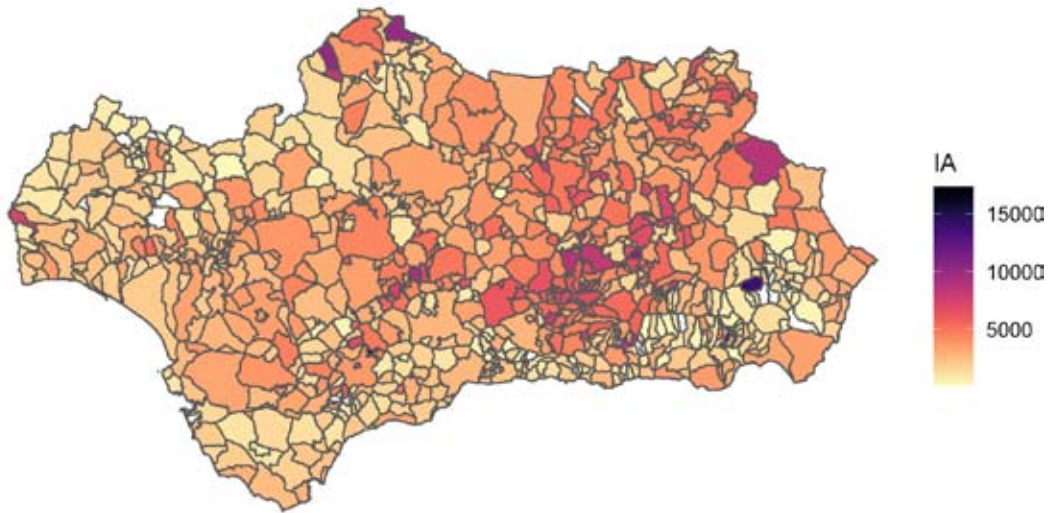


Dirección General de Salud Pública y Ordenación Farmacéutica

### MAPA POR MUNICIPIO

Casos confirmados sin municipio: 3733

Distribución casos COVID-19 por municipio  
Incidencia acumulada x 100.000 habitantes



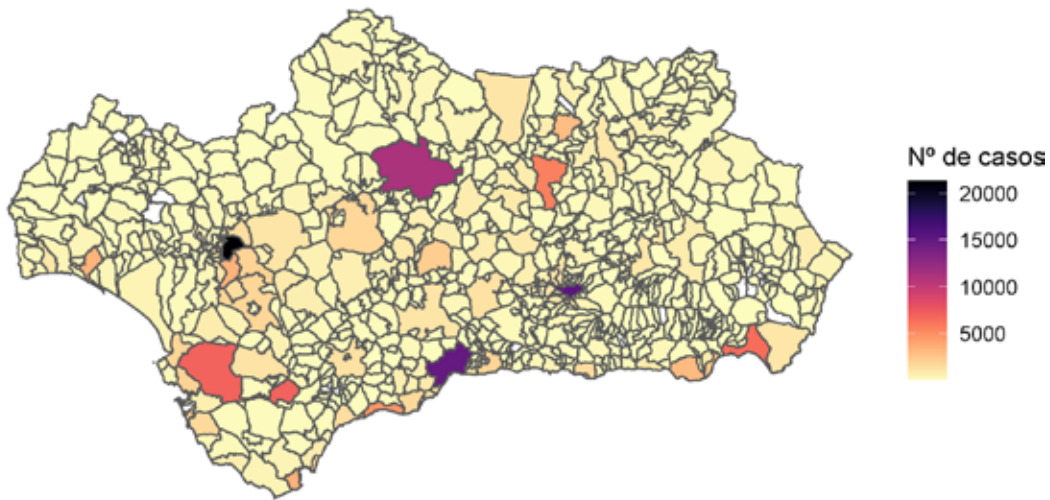
Fuente: Sistema de Vigilancia Epidemiológica de Andalucía (SVEA)





Dirección General de Salud Pública y Ordenación Farmacéutica

### Distribución casos COVID-19 por municipio Casos confirmados



Fuente: Sistema de Vigilancia Epidemiológica de Andalucía (SVEA)

#### Tabla de casos por municipio e incidencia acumulada por 100.000 habitantes.

Municipio	CODIGOINE	Casos	poblacion	incidencia
Abla	04001	18	1249	1441.15
Abrucena	04002	35	1202	2911.81
Adra	04003	890	25148	3539.05
Albanchez	04004	8	741	1079.62
Alboloduy	04005	3	616	487.01
Albox	04006	373	11805	3159.68
Alcolea	04007	7	825	848.48
Alcóntar	04008	9	505	1782.18
Alcudia de Monteagud	04009	0	152	0.00
Alhabia	04010	11	671	1639.34
Alhama de Almería	04011	86	3641	2361.99
Alicún	04012	0	206	0.00
Almería	04013	6451	198533	3249.33
Almócita	04014	1	169	591.72
Alsodux	04015	1	125	800.00
Antas	04016	103	3182	3236.96
Arboleas	04017	92	4596	2001.74



Dirección General de Salud Pública y Ordenación Farmacéutica

Municipio	CODIGOINE	Casos	poblacion	incidencia
Armuña de Almanzora	04018	10	302	3311.26
Bacares	04019	34	246	13821.14
Bayárcal	04020	3	317	946.37
Bayarque	04021	2	215	930.23
Bédar	04022	9	971	926.88
Beires	04023	4	110	3636.36
Benahadux	04024	99	4382	2259.24
Benitagla	04026	0	58	0.00
Benizalón	04027	1	254	393.70
Bentarique	04028	6	238	2521.01
Berja	04029	256	12415	2062.02
Canjáyar	04030	10	1214	823.72
Cantoria	04031	35	3204	1092.38
Carboneras	04032	127	8004	1586.71
Castro de Filabres	04033	1	123	813.01
Cóbdar	04034	2	171	1169.59
Cuevas del Almanzora	04035	412	14081	2925.93
Chercos	04036	0	278	0.00
Chirivel	04037	71	1472	4823.37
Dalías	04038	71	4006	1772.34
Enix	04041	1	466	214.59
Felix	04043	10	628	1592.36
Fines	04044	32	2079	1539.20
Fiñana	04045	53	1994	2657.97
Fondón	04046	4	989	404.45
Gádor	04047	46	3012	1527.22
Los Gallardos	04048	81	2794	2899.07
Garrucha	04049	201	9212	2181.94
Gérgal	04050	8	1030	776.70
Huécija	04051	9	480	1875.00
Huércal de Almería	04052	434	17651	2458.78
Huércal-Overa	04053	694	19127	3628.38
Íllar	04054	53	394	13451.78
Instinción	04055	6	448	1339.29
Laroya	04056	0	192	0.00
Láujar de Andarax	04057	26	1536	1692.71
Líjar	04058	9	390	2307.69
Lubrín	04059	34	1477	2301.96
Lucainena de las Torres	04060	0	538	0.00
Lúcar	04061	31	763	4062.91
Macael	04062	100	5482	1824.15
María	04063	55	1238	4442.65
Mojácar	04064	167	6403	2608.15
Nacimiento	04065	3	495	606.06
Níjar	04066	1041	30663	3394.97
Ohanes	04067	6	580	1034.48
Olula de Castro	04068	1	196	510.20
Olula del Río	04069	99	6210	1594.20
Oria	04070	11	2249	489.11
Padules	04071	14	410	3414.63







Dirección General de Salud Pública y Ordenación Farmacéutica

Municipio	CODIGOINE	Casos	poblacion	incidencia
Partaloa	04072	4	1110	360.36
Paterna del Río	04073	0	371	0.00
Pechina	04074	60	4037	1486.25
Pulpí	04075	420	10055	4177.03
Purchena	04076	15	1618	927.07
Rágol	04077	15	316	4746.84
Rioja	04078	17	1417	1199.72
Roquetas de Mar	04079	2535	96800	2618.80
Santa Cruz de Marchena	04080	3	208	1442.31
Santa Fe de Mondújar	04081	10	452	2212.39
Senés	04082	0	295	0.00
Serón	04083	26	2041	1273.89
Sierro	04084	8	381	2099.74
Somontín	04085	5	446	1121.08
Sorbas	04086	9	2388	376.88
Suflí	04087	0	204	0.00
Tabernas	04088	45	3688	1220.17
Taberno	04089	5	925	540.54
Tahal	04090	5	362	1381.22
Terque	04091	32	377	8488.06
Tíjola	04092	52	3541	1468.51
Turre	04093	107	3549	3014.93
Turrillas	04094	1	240	416.67
Uleila del Campo	04095	5	833	600.24
Urrácal	04096	1	350	285.71
Velefique	04097	0	242	0.00
Vélez-Blanco	04098	44	1904	2310.92
Vélez-Rubio	04099	250	6555	3813.88
Vera	04100	523	16452	3178.94
Viator	04101	122	5885	2073.07
Vícar	04102	824	26028	3165.82
Zurgena	04103	68	3005	2262.90
Las Tres Villas	04901	6	568	1056.34
El Ejido	04902	3002	83594	3591.17
La Mojonera	04903	360	9021	3990.69
Balanegra	04904	75	3009	2492.52
Alcalá de los Gazules	11001	73	5219	1398.74
Alcalá del Valle	11002	338	5046	6698.37
Algar	11003	54	1413	3821.66
Algeciras	11004	3438	121957	2819.03
Algodonales	11005	85	5550	1531.53
Arcos de la Frontera	11006	1171	30700	3814.33
Barbate	11007	648	22518	2877.70
Los Barrios	11008	407	23642	1721.51
Benaocaz	11009	8	671	1192.25
Bornos	11010	150	7670	1955.67
El Bosque	11011	24	2145	1118.88
Cádiz	11012	2364	116027	2037.46
Castellar de la Frontera	11013	64	3049	2099.05





Dirección General de Salud Pública y Ordenación Farmacéutica

Municipio	CODIGOINE	Casos	poblacion	incidencia
Conil de la Frontera	11014	334	22529	1482.53
Chiclana de la Frontera	11015	1612	84489	1907.94
Chipiona	11016	282	19123	1474.66
Espera	11017	100	3860	2590.67
El Gastor	11018	51	1752	2910.96
Grazalema	11019	92	2027	4538.73
Jerez de la Frontera	11020	6977	212749	3279.45
Jimena de la Frontera	11021	83	6951	1194.07
La Línea de la Concepción	11022	1515	63147	2399.16
Medina Sidonia	11023	117	11708	999.32
Olvera	11024	187	8113	2304.94
Paterna de Rivera	11025	184	5470	3363.80
Prado del Rey	11026	118	5605	2105.26
El Puerto de Santa María	11027	1926	88405	2178.61
Puerto Real	11028	636	41627	1527.85
Puerto Serrano	11029	107	6941	1541.56
Rota	11030	276	29109	948.16
San Fernando	11031	1946	94979	2048.87
Sanlúcar de Barrameda	11032	1788	68684	2603.23
San Roque	11033	691	31218	2213.47
Setenil de las Bodegas	11034	77	2769	2780.79
Tarifa	11035	439	18162	2417.13
Torre Alháquime	11036	8	790	1012.66
Trebujena	11037	256	7028	3642.57
Ubrique	11038	396	16597	2385.97
Vejer de la Frontera	11039	225	12624	1782.32
Villaluenga del Rosario	11040	17	455	3736.26
Villamartín	11041	558	12150	4592.59
Zahara	11042	19	1387	1369.86
Benalup-Casas Viejas	11901	42	6929	606.15
San José del Valle	11902	110	4418	2489.81
San Martín del Tesorillo	11903	50	2753	1816.20
Adamuz	14001	150	4192	3578.24
Aguilar de la Frontera	14002	684	13328	5132.05
Alcaracejos	14003	24	1486	1615.07
Almedinilla	14004	74	2391	3094.94
Almodóvar del Río	14005	284	7937	3578.18
Añora	14006	16	1527	1047.81
Baena	14007	721	19284	3738.85
Belalcázar	14008	166	3255	5099.85
Belmez	14009	94	2923	3215.87
Benamejí	14010	218	4966	4389.85
Los Blázquez	14011	11	661	1664.15





Dirección General de Salud Pública y Ordenación Farmacéutica

Municipio	CODIGOINE	Casos	poblacion	incidencia
Bujalance	14012	214	7417	2885.26
Cabra	14013	654	20341	3215.18
Cañete de las Torres	14014	63	2933	2147.97
Carcabuey	14015	38	2412	1575.46
Cardeña	14016	60	1490	4026.85
La Carlota	14017	231	14061	1642.84
El Carpio	14018	152	4383	3467.94
Castro del Río	14019	175	7809	2241.00
Conquista	14020	4	379	1055.41
Córdoba	14021	11180	325701	3432.60
Doña Mencía	14022	137	4638	2953.86
Dos Torres	14023	42	2411	1742.02
Encinas Reales	14024	74	2254	3283.05
Espejo	14025	80	3329	2403.12
Espiel	14026	57	2397	2377.97
Fernán-Núñez	14027	332	9663	3435.79
Fuente la Lancha	14028	1	351	284.90
Fuente Obejuna	14029	66	4604	1433.54
Fuente Palmera	14030	134	9783	1369.72
Fuente-Tójar	14031	29	672	4315.48
La Granjuela	14032	37	461	8026.03
Guadalcázar	14033	37	1583	2337.33
El Guijo	14034	6	355	1690.14
Hinojosa del Duque	14035	249	6788	3668.24
Hornachuelos	14036	52	4497	1156.33
Iznájar	14037	87	4261	2041.77
Lucena	14038	2120	42605	4975.94
Luque	14039	156	2994	5210.42
Montalbán de Córdoba	14040	251	4489	5591.45
Montemayor	14041	112	3855	2905.32
Montilla	14042	622	22859	2721.03
Montoro	14043	367	9364	3919.27
Monturque	14044	28	1958	1430.03
Moriles	14045	181	3717	4869.52
Nueva Carteya	14046	154	5379	2862.99
Obejo	14047	17	2011	845.35
Palenciana	14048	62	1478	4194.86
Palma del Río	14049	693	21064	3289.97
Pedro Abad	14050	74	2837	2608.39
Pedroche	14051	14	1516	923.48
Peñarroya-Pueblonuevo	14052	210	10695	1963.53
Posadas	14053	132	7325	1802.05
Pozoblanco	14054	360	17210	2091.81
Priego de Córdoba	14055	788	22408	3516.60
Puente Genil	14056	933	30048	3105.03
La Rambla	14057	220	7493	2936.07
Rute	14058	366	9845	3717.62
San Sebastián de los Ballesteros	14059	10	808	1237.62
Santaella	14060	41	4629	885.72
Santa Eufemia	14061	75	755	9933.77





Dirección General de Salud Pública y Ordenación Farmacéutica

Municipio	CODIGOINE	Casos	poblacion	incidencia
Torrecampo	14062	32	1059	3021.72
Valenzuela	14063	40	1131	3536.69
Valsequillo	14064	36	356	10112.36
La Victoria	14065	28	2271	1232.94
Villa del Río	14066	426	7104	5996.62
Villafranca de Córdoba	14067	97	4871	1991.38
Villaharta	14068	6	619	969.31
Villanueva de Córdoba	14069	296	8729	3391.00
Villanueva del Duque	14070	10	1461	684.46
Villanueva del Rey	14071	48	1046	4588.91
Villaralto	14072	7	1131	618.92
Villaviciosa de Córdoba	14073	73	3229	2260.76
El Viso	14074	57	2536	2247.63
Zuheros	14075	23	641	3588.14
Fuente Carreteros	14901	26	1131	2298.85
La Guijarrosa	14902	18	1399	1286.63
Agrón	18001	12	274	4379.56
Alamedilla	18002	39	574	6794.43
Albolote	18003	1082	18808	5752.87
Albondón	18004	6	728	824.18
Albuñán	18005	28	406	6896.55
Albuñol	18006	150	7233	2073.83
Albuñuelas	18007	36	821	4384.90
Aldeire	18010	21	615	3414.63
Alfacar	18011	334	5400	6185.19
Algarinejo	18012	61	2520	2420.63
Alhama de Granada	18013	163	5979	2726.21
Alhendín	18014	463	9349	4952.40
Alicún de Ortega	18015	21	480	4375.00
Almegíjar	18016	6	365	1643.84
Almuñécar	18017	497	26514	1874.48
Alquife	18018	21	601	3494.18
Arenas del Rey	18020	23	666	3453.45
Armillá	18021	1347	24174	5572.10
Atarfe	18022	1117	18706	5971.35
Baza	18023	783	20412	3835.98
Beas de Granada	18024	28	977	2865.92
Beas de Guadix	18025	11	329	3343.47
Benalúa	18027	159	3318	4792.04
Benalúa de las Villas	18028	60	1066	5628.52
Benamaurel	18029	56	2293	2442.22
Bérchules	18030	1	716	139.66
Bubión	18032	7	296	2364.86
Busquístar	18033	25	289	8650.52
Cacín	18034	10	569	1757.47
Cádiar	18035	12	1453	825.88
Cájar	18036	315	5129	6141.55
Calicasas	18037	17	617	2755.27
Campotéjar	18038	42	1237	3395.31
Caniles	18039	160	4047	3953.55





Dirección General de Salud Pública y Ordenación Farmacéutica

Municipio	CODIGOINE	Casos	poblacion	incidencia
Cáñar	18040	8	350	2285.71
Capileira	18042	18	554	3249.10
Carataunas	18043	0	194	0.00
Cástaras	18044	0	249	0.00
Castilléjar	18045	32	1318	2427.92
Castril	18046	87	2070	4202.90
Cenes de la Vega	18047	400	8002	4998.75
Cijuela	18048	165	3322	4966.89
Cogollos de Guadix	18049	16	673	2377.41
Cogollos de la Vega	18050	98	2031	4825.21
Colomera	18051	113	1309	8632.54
Cortes de Baza	18053	26	1869	1391.12
Cortes y Graena	18054	20	996	2008.03
Cúllar	18056	55	4129	1332.04
Cúllar Vega	18057	478	7429	6434.24
Chauchina	18059	364	5565	6540.88
Chimeneas	18061	67	1257	5330.15
Churriana de la Vega	18062	985	15200	6480.26
Darro	18063	106	1599	6629.14
Dehesas de Guadix	18064	29	419	6921.24
Dehesas Viejas	18065	19	705	2695.04
Deifontes	18066	168	2627	6395.13
Diezma	18067	33	764	4319.37
Dílar	18068	77	2054	3748.78
Dólar	18069	8	622	1286.17
Dúdar	18070	5	330	1515.15
Dúrcal	18071	394	7015	5616.54
Escúzar	18072	44	791	5562.58
Ferreira	18074	3	299	1003.34
Fonelas	18076	33	978	3374.23
Fornes	18077	18	555	3243.24
Freila	18078	58	918	6318.08
Fuente Vaqueros	18079	314	4406	7126.65
Galera	18082	34	1075	3162.79
Gobernador	18083	4	233	1716.74
Gójar	18084	269	5795	4641.93
Gor	18085	18	733	2455.66
Gorafe	18086	5	381	1312.34
Granada	18087	15397	232462	6623.45
Guadahortuna	18088	54	1935	2790.70
Guadix	18089	1004	18422	5450.01
Gualchos	18093	66	5193	1270.94
Güéjar Sierra	18094	152	2820	5390.07
Güevéjar	18095	120	2595	4624.28
Huélogo	18096	44	403	10918.11
Huéneja	18097	29	1184	2449.32
Huéscar	18098	356	7253	4908.31
Huétor de Santillán	18099	80	1877	4262.12
Huétor Tájar	18100	670	10352	6472.18
Huétor Vega	18101	669	12039	5556.94
Illora	18102	643	10054	6395.46
Ítrabo	18103	15	988	1518.22
Iznalloz	18105	421	5134	8200.23





Dirección General de Salud Pública y Ordenación Farmacéutica

Municipio	CODIGOINE	Casos	poblacion	incidencia
Játar	18106	7	614	1140.07
Jayena	18107	55	1060	5188.68
Jérez del	18108	53	968	5475.21
Marquesado				
Jete	18109	3	919	326.44
Jun	18111	241	3833	6287.50
Juvinles	18112	1	153	653.59
La Calahorra	18114	54	673	8023.77
Láchar	18115	197	3471	5675.60
Lanjarón	18116	92	3507	2623.32
Lanteira	18117	27	588	4591.84
Lecrín	18119	38	2134	1780.69
Lentegí	18120	1	326	306.75
Lobras	18121	0	145	0.00
Loja	18122	1255	20342	6169.50
Lugros	18123	9	323	2786.38
Lújar	18124	7	488	1434.43
La Malahá	18126	57	1781	3200.45
Maracena	18127	1111	22116	5023.51
Marchal	18128	9	417	2158.27
Moclín	18132	155	3651	4245.41
Molvízar	18133	32	2794	1145.31
Monachil	18134	426	7939	5365.92
Montefrío	18135	259	5433	4767.16
Montejícar	18136	92	2113	4354.00
Montillana	18137	18	1189	1513.88
Moraleda de	18138	149	3153	4725.66
Zafayona				
Motril	18140	1485	58020	2559.46
Murtas	18141	14	467	2997.86
Nigüelas	18143	30	1173	2557.54
Nívar	18144	37	994	3722.33
Ogijares	18145	824	14160	5819.21
Orce	18146	10	1190	840.34
Órgiva	18147	207	5725	3615.72
Otívar	18148	17	1034	1644.10
Villa de Otura	18149	260	6952	3739.93
Padul	18150	380	8420	4513.06
Pampaneira	18151	2	321	623.05
Pedro Martínez	18152	75	1107	6775.07
Peligros	18153	918	11394	8056.87
La Peza	18154	18	1178	1528.01
Pinos Genil	18157	66	1457	4529.86
Pinos Puente	18158	534	9930	5377.64
Píñar	18159	18	1138	1581.72
Polícar	18161	2	276	724.64
Polopos	18162	15	1756	854.21
Pórtugos	18163	12	382	3141.36
Puebla de Don	18164	194	2250	8622.22
Fadrique				
Pulianas	18165	327	5429	6023.21
Purullena	18167	110	2293	4797.21
Quéntar	18168	26	933	2786.71





Dirección General de Salud Pública y Ordenación Farmacéutica

Municipio	CODIGOINE	Casos	poblacion	incidencia
Rubite	18170	3	394	761.42
Salar	18171	131	2631	4979.10
Salobreña	18173	193	12381	1558.84
Santa Cruz del Comercio	18174	13	528	2462.12
Santa Fe	18175	1045	15157	6894.50
Soportújar	18176	7	268	2611.94
Sorvilán	18177	8	538	1486.99
Torre-Cardela	18178	20	736	2717.39
Torvizcón	18179	20	648	3086.42
Trevélez	18180	41	732	5601.09
Turón	18181	1	239	418.41
Ugíjar	18182	43	2523	1704.32
Válor	18183	2	675	296.30
Vélez de Benaudalla	18184	47	2841	1654.35
Ventas de Huelma	18185	51	640	7968.75
Villanueva de las Torres	18187	10	582	1718.21
Villanueva Mesía	18188	98	2021	4849.08
Víznar	18189	34	976	3483.61
Zafarraya	18192	53	2137	2480.11
La Zubia	18193	1116	19155	5826.16
Zújar	18194	101	2548	3963.89
La Taha	18901	56	653	8575.80
El Valle	18902	31	914	3391.68
Nevada	18903	3	1050	285.71
Alpujarra de la Sierra	18904	13	989	1314.46
Las Gabias	18905	1098	21115	5200.09
Los Guájares	18906	20	1057	1892.15
Valle del Zalabí	18907	92	2128	4323.31
Villamena	18908	69	948	7278.48
Morelábor	18909	41	607	6754.53
El Pinar	18910	18	877	2052.45
Vegas del Genil	18911	573	11166	5131.65
Cuevas del Campo	18912	77	1735	4438.04
Zagra	18913	55	834	6594.72
Valderrubio	18914	149	2086	7142.86
Domingo Pérez de Granada	18915	42	890	4719.10
Torrenueva Costa	18916	29	2682	1081.28
Alájar	21001	4	756	529.10
Aljaraque	21002	462	21260	2173.10
El Almendro	21003	18	826	2179.18
Almonaster la Real	21004	35	1819	1924.13
Almonte	21005	454	24191	1876.73
Alosno	21006	45	3923	1147.08
Aracena	21007	312	8107	3848.53
Aroche	21008	55	3073	1789.78
Arroyomolinos de León	21009	1	953	104.93
Ayamonte	21010	352	20946	1680.51
Beas	21011	59	4257	1385.95
Berrocal	21012	0	312	0.00





Dirección General de Salud Pública y Ordenación Farmacéutica

Municipio	CODIGOINE	Casos	poblacion	incidencia
Bollullos Par del Condado	21013	258	14272	1807.74
Bonares	21014	67	6058	1105.98
Cabezas Rubias	21015	11	730	1506.85
Cala	21016	23	1167	1970.87
Calañas	21017	45	2791	1612.33
El Campillo	21018	55	2023	2718.73
Campofrío	21019	7	675	1037.04
Cañaverale de León	21020	1	403	248.14
Cartaya	21021	440	19974	2202.86
Castaño del Robledo	21022	2	223	896.86
El Cerro de Andévalo	21023	47	2364	1988.16
Corteconcepción	21024	18	548	3284.67
Cortegana	21025	130	4666	2786.11
Cortelazor	21026	2	299	668.90
Cumbres de Enmedio	21027	0	56	0.00
Cumbres de San Bartolomé	21028	2	381	524.93
Cumbres Mayores	21029	12	1755	683.76
Chucena	21030	40	2222	1800.18
Encinasola	21031	9	1305	689.66
Escacena del Campo	21032	102	2284	4465.85
Fuenteheridos	21033	3	678	442.48
Galaroza	21034	10	1379	725.16
Gibraleón	21035	362	12607	2871.42
La Granada de Río-Tinto	21036	1	239	418.41
El Granado	21037	37	516	7170.54
Higuera de la Sierra	21038	15	1287	1165.50
Hinojales	21039	0	325	0.00
Hinojos	21040	86	3976	2162.98
Huelva	21041	3319	143663	2310.27
Isla Cristina	21042	472	21264	2219.71
Jabugo	21043	50	2250	2222.22
Lepe	21044	996	27431	3630.93
Linares de la Sierra	21045	3	263	1140.68
Lucena del Puerto	21046	110	3371	3263.13
Manzanilla	21047	52	2135	2435.60
Los Marines	21048	5	396	1262.63
Minas de Riotinto	21049	68	3848	1767.15
Moguer	21050	396	22088	1792.83
La Nava	21051	0	266	0.00
Nerva	21052	88	5235	1680.99
Niebla	21053	119	4117	2890.45
La Palma del Condado	21054	569	10761	5287.61
Palos de la Frontera	21055	264	11289	2338.56
Paterna del Campo	21056	69	3509	1966.37
Paymogo	21057	12	1159	1035.38
Puebla de Guzmán	21058	25	3073	813.54
Puerto Moral	21059	3	282	1063.83
Punta Umbría	21060	248	15242	1627.08







Dirección General de Salud Pública y Ordenación Farmacéutica

Municipio	CODIGOINE	Casos	poblacion	incidencia
Rociana del Condado	21061	124	7855	1578.61
Rosal de la Frontera	21062	20	1697	1178.55
San Bartolomé de la Torre	21063	46	3736	1231.26
San Juan del Puerto	21064	157	9300	1688.17
Sanlúcar de Guadiana	21065	3	409	733.50
San Silvestre de Guzmán	21066	7	623	1123.60
Santa Ana la Real	21067	4	476	840.34
Santa Bárbara de Casa	21068	12	1035	1159.42
Santa Olalla del Cala	21069	30	2001	1499.25
Trigueros	21070	136	7713	1763.26
Valdelarco	21071	4	239	1673.64
Valverde del Camino	21072	292	12820	2277.69
Villablanca	21073	68	2848	2387.64
Villalba del Alcor	21074	105	3338	3145.60
Villanueva de las Cruces	21075	0	373	0.00
Villanueva de los Castillejos	21076	67	2820	2375.89
Villarrasa	21077	93	2176	4273.90
Zalamea la Real	21078	49	3068	1597.13
Zufre	21079	7	808	866.34
La Zarza-Perrunal	21902	13	1267	1026.05
Albanchez de Mágina	23001	11	1024	1074.22
Alcalá la Real	23002	877	21605	4059.25
Alcaudete	23003	341	10498	3248.24
Aldeaquemada	23004	25	481	5197.51
Andújar	23005	1080	36793	2935.34
Arjona	23006	187	5542	3374.23
Arjonilla	23007	130	3575	3636.36
Arquillos	23008	76	1734	4382.93
Baeza	23009	626	15841	3951.77
Bailén	23010	710	17667	4018.79
Baños de la Encina	23011	109	2582	4221.53
Beas de Segura	23012	174	5130	3391.81
Begíjar	23014	124	3029	4093.76
Bélmez de la Moraleda	23015	43	1567	2744.10
Benatae	23016	22	448	4910.71
Cabra del Santo Cristo	23017	52	1779	2922.99
Cambil	23018	81	2703	2996.67
Campillo de Arenas	23019	75	1760	4261.36
Canena	23020	58	1831	3167.67
Carboneros	23021	0	615	0.00
La Carolina	23024	541	15261	3544.98
Castellar	23025	162	3314	4888.35
Castillo de Locubín	23026	180	4058	4435.68





Dirección General de Salud Pública y Ordenación Farmacéutica

Municipio	CODIGOINE	Casos	poblacion	incidencia
Cazalilla	23027	15	824	1820.39
Cazorla	23028	239	7441	3211.93
Chiclana de Segura	23029	19	965	1968.91
Chilluévar	23030	42	1434	2928.87
Escañuela	23031	33	950	3473.68
Espeluy	23032	18	619	2907.92
Frailes	23033	91	1575	5777.78
Fuensanta de Martos	23034	64	3074	2081.98
Fuerte del Rey	23035	104	1357	7663.96
Génave	23037	16	611	2618.66
La Guardia de Jaén	23038	308	5011	6146.48
Guarromán	23039	98	2724	3597.65
Lahiguera	23040	127	1710	7426.90
Higuera de Calatrava	23041	13	619	2100.06
Hinojares	23042	8	401	1995.01
Hornos	23043	18	601	2995.01
Huelma	23044	292	5776	5055.40
Huesa	23045	177	2489	7111.29
Ibros	23046	99	2832	3495.76
La Iruela	23047	89	1899	4686.68
Iznatoraf	23048	59	960	6145.83
Jabalquinto	23049	108	2039	5296.71
Jaén	23050	5601	112999	4956.68
Jamilena	23051	194	3293	5891.28
Jimena	23052	95	1284	7398.75
Jódar	23053	616	11667	5279.85
Larva	23054	34	472	7203.39
Linares	23055	2932	57414	5106.77
Lopera	23056	123	3665	3356.07
Lupión	23057	14	842	1662.71
Mancha Real	23058	527	11264	4678.62
Marmolejo	23059	209	6812	3068.12
Martos	23060	869	24215	3588.68
Mengíbar	23061	504	9941	5069.91
Montizón	23062	19	1725	1101.45
Navas de San Juan	23063	56	4517	1239.76
Noalejo	23064	62	1970	3147.21
Orcera	23065	121	1811	6681.39
Peal de Becerro	23066	128	5266	2430.69
Pegalajar	23067	182	2919	6235.01
Porcuna	23069	215	6235	3448.28
Pozo Alcón	23070	239	4673	5114.49
Puente de Génave	23071	75	2159	3473.83
La Puerta de Segura	23072	96	2268	4232.80
Quesada	23073	198	5209	3801.11
Rus	23074	90	3547	2537.36
Sabiote	23075	125	3918	3190.40
Santa Elena	23076	17	888	1914.41
Santiago de Calatrava	23077	2	699	286.12
Santisteban del Puerto	23079	175	4472	3913.24
Santo Tomé	23080	91	2139	4254.32





Dirección General de Salud Pública y Ordenación Farmacéutica

Municipio	CODIGOINE	Casos	poblacion	incidencia
Segura de la Sierra	23081	111	1790	6201.12
Siles	23082	59	2241	2632.75
Sorihuela del Guadalimar	23084	18	1100	1636.36
Torreblascopedro	23085	103	2546	4045.56
Torredelcampo	23086	780	14247	5474.84
Torredonjimeno	23087	641	13696	4680.20
Torreperogil	23088	250	7276	3435.95
Torres	23090	45	1406	3200.57
Torres de Albánchez	23091	12	787	1524.78
Úbeda	23092	1018	34345	2964.04
Valdepeñas de Jaén	23093	71	3714	1911.69
Vilches	23094	213	4436	4801.62
Villacarrillo	23095	529	10726	4931.94
Villanueva de la Reina	23096	157	3081	5095.75
Villanueva del Arzobispo	23097	393	8193	4796.78
Villardompardo	23098	15	965	1554.40
Los Villares	23099	345	6014	5736.61
Villarodrigo	23101	5	405	1234.57
Cárcheles	23901	30	1363	2201.03
Bedmar y Garcéz	23902	101	2642	3822.86
Villatorres	23903	136	4316	3151.07
Santiago-Pontones	23904	121	2956	4093.37
Arroyo del Ojanco	23905	48	2288	2097.90
Alameda	29001	160	5372	2978.41
Alcaucín	29002	7	2230	313.90
Alfarnate	29003	6	1069	561.27
Alfarnatejo	29004	3	377	795.76
Algarrobo	29005	119	6444	1846.68
Algatocín	29006	27	793	3404.79
Alhaurín de la Torre	29007	903	40345	2238.20
Alhaurín el Grande	29008	551	24705	2230.32
Almáchar	29009	93	1811	5135.28
Almargen	29010	40	1954	2047.08
Almogía	29011	38	3715	1022.88
Álora	29012	220	12985	1694.26
Alozaina	29013	26	2051	1267.67
Alpandeire	29014	14	260	5384.62
Antequera	29015	1095	41239	2655.25
Árchez	29016	8	385	2077.92
Archidona	29017	282	8238	3423.16
Ardales	29018	50	2500	2000.00
Arenas	29019	11	1156	951.56
Arriate	29020	126	4102	3071.67
Atajate	29021	0	168	0.00
Benadalid	29022	0	215	0.00
Benahavís	29023	116	8085	1434.76
Benalauría	29024	6	438	1369.86
Benalmádena	29025	1331	68128	1953.68
Benamargosa	29026	14	1514	924.70
Benamocarra	29027	25	3011	830.29





Dirección General de Salud Pública y Ordenación Farmacéutica

Municipio	CODIGOINE	Casos	poblacion	incidencia
Benaolán	29028	12	1476	813.01
Benarrabá	29029	1	455	219.78
El Borge	29030	23	930	2473.12
El Burgo	29031	14	1800	777.78
Campillos	29032	203	8444	2404.07
Canillas de Aceituno	29033	28	1677	1669.65
Canillas de Albaida	29034	0	716	0.00
Cañete la Real	29035	81	1665	4864.86
Carratraca	29036	7	731	957.59
Cartajima	29037	1	253	395.26
Cártama	29038	593	26259	2258.27
Casabermeja	29039	82	3522	2328.22
Casarabonela	29040	30	2502	1199.04
Casares	29041	64	6515	982.35
Coín	29042	645	22147	2912.36
Colmenar	29043	20	3376	592.42
Comares	29044	1	1315	76.05
Cómpeta	29045	40	3922	1019.89
Cortes de la Frontera	29046	88	3101	2837.79
Cuevas Bajas	29047	26	1395	1863.80
Cuevas del Becerro	29048	275	1589	17306.48
Cuevas de San Marcos	29049	236	3648	6469.30
Cútar	29050	5	607	823.72
Estepona	29051	1428	68286	2091.20
Faraján	29052	0	253	0.00
Frigiliana	29053	23	3009	764.37
Fuengirola	29054	1659	80309	2065.77
Fuente de Piedra	29055	50	2596	1926.04
Gaucín	29056	30	1576	1903.55
Genalguacil	29057	7	410	1707.32
Guaro	29058	115	2260	5088.50
Humilladero	29059	87	3286	2647.60
Igualeja	29060	14	763	1834.86
Istán	29061	18	1469	1225.32
Iznate	29062	3	868	345.62
Jimera de Líbar	29063	17	372	4569.89
Jubrique	29064	3	528	568.18
Júzcar	29065	5	232	2155.17
Macharaviaya	29066	1	480	208.33
Málaga	29067	14853	574654	2584.69
Manilva	29068	298	15528	1919.11
Marbella	29069	4671	143386	3257.64
Mijas	29070	1582	82742	1911.97
Moclinejo	29071	37	1271	2911.09
Mollina	29072	56	5149	1087.59
Monda	29073	46	2594	1773.32
Montejaque	29074	33	964	3423.24
Nerja	29075	258	21091	1223.27
Ojén	29076	61	3702	1647.76
Parauta	29077	7	251	2788.84
Periana	29079	91	3048	2985.56
Pizarra	29080	197	9226	2135.27





Dirección General de Salud Pública y Ordenación Farmacéutica

Municipio	CODIGOINE	Casos	poblacion	incidencia
Pujerra	29081	1	301	332.23
Rincón de la Victoria	29082	963	47179	2041.16
Riogordo	29083	34	2724	1248.16
Ronda	29084	1260	33877	3719.34
Salares	29085	3	169	1775.15
Sayalonga	29086	32	1681	1903.63
Sedella	29087	2	606	330.03
Sierra de Yeguas	29088	167	3346	4991.03
Teba	29089	134	3760	3563.83
Tolox	29090	35	2107	1661.13
Torrox	29091	188	17234	1090.87
Totalán	29092	7	746	938.34
Valle de Abdalajís	29093	35	2542	1376.87
Vélez-Málaga	29094	1847	81643	2262.29
Villanueva de	29095	31	4176	742.34
Algaidas				
Villanueva del	29096	55	3356	1638.86
Rosario				
Villanueva del	29097	133	5299	2509.91
Trabuco				
Villanueva de Tapia	29098	16	1476	1084.01
Viñuela	29099	14	2034	688.30
Yunquera	29100	69	2864	2409.22
Torremolinos	29901	1430	68661	2082.70
Villanueva de la	29902	77	3296	2336.17
Concepción				
Montecorto	29903	16	593	2698.15
Serrato	29904	20	477	4192.87
Aguadulce	41001	84	2020	4158.42
Alanís	41002	21	1723	1218.80
Albaida del Aljarafe	41003	78	3197	2439.79
Alcalá de Guadaíra	41004	1929	75279	2562.47
Alcalá del Río	41005	414	12029	3441.68
Alcolea del Río	41006	42	3373	1245.18
La Algaba	41007	627	16374	3829.24
Algámitas	41008	59	1255	4701.20
Almadén de la Plata	41009	3	1355	221.40
Almensilla	41010	80	6080	1315.79
Arahal	41011	873	19526	4470.96
Aznalcázar	41012	154	4586	3358.05
Aznalcóllar	41013	73	6091	1198.49
Badolatosa	41014	208	3078	6757.63
Benacazón	41015	221	7241	3052.06
Bollullos de la	41016	208	10787	1928.25
Mitación				
Bormujos	41017	568	21972	2585.11
Brenes	41018	464	12471	3720.63
Burguillos	41019	228	6716	3394.88
Las Cabezas de San	41020	519	16417	3161.36
Juan				
Camas	41021	738	27509	2682.76
La Campana	41022	131	5276	2482.94
Cantillana	41023	455	10684	4258.70





Dirección General de Salud Pública y Ordenación Farmacéutica

Municipio	CODIGOINE	Casos	poblacion	incidencia
Carmona	41024	1094	28531	3834.43
Carrión de los	41025	87	2544	3419.81
Céspedes				
Casariche	41026	502	5456	9200.88
Castilblanco de los	41027	186	4864	3824.01
Arroyos				
Castilleja de Guzmán	41028	85	2821	3013.12
Castilleja de la	41029	424	17418	2434.26
Cuesta				
Castilleja del Campo	41030	9	629	1430.84
El Castillo de las	41031	45	1443	3118.50
Guardas				
Cazalla de la Sierra	41032	54	4718	1144.55
Constantina	41033	194	5896	3290.37
Coria del Río	41034	1084	30777	3522.11
Coripe	41035	9	1251	719.42
El Coronil	41036	104	4746	2191.32
Los Corrales	41037	97	3941	2461.30
Dos Hermanas	41038	3361	133968	2508.81
Écija	41039	1766	39873	4429.06
Espartinas	41040	267	15791	1690.84
Estepa	41041	596	12505	4766.09
Fuentes de	41042	193	7111	2714.10
Andalucía				
El Garrobo	41043	6	790	759.49
Gelves	41044	277	10184	2719.95
Gerena	41045	206	7585	2715.89
Gilena	41046	158	3727	4239.33
Gines	41047	304	13420	2265.28
Guadalcanal	41048	49	2627	1865.25
Guillena	41049	210	12788	1642.16
Herrera	41050	275	6461	4256.31
Huévar del Aljarafe	41051	93	3015	3084.58
Lantejuela	41052	232	3814	6082.85
Lebrija	41053	720	27524	2615.90
Lora de Estepa	41054	28	862	3248.26
Lora del Río	41055	429	18662	2298.79
La Luisiana	41056	63	4576	1376.75
El Madroño	41057	0	278	0.00
Mairena del Alcor	41058	659	23550	2798.30
Mairena del Aljarafe	41059	1203	46089	2610.17
Marchena	41060	596	19457	3063.16
Marinaleda	41061	67	2627	2550.44
Martín de la Jara	41062	150	2704	5547.34
Los Molares	41063	128	3480	3678.16
Montellano	41064	265	7056	3755.67
Morón de la Frontera	41065	668	27627	2417.92
Las Navas de la	41066	13	1559	833.87
Concepción				
Olivares	41067	298	9394	3172.24
Osuna	41068	608	17560	3462.41
Los Palacios y	41069	1405	38354	3663.24
Villafranca				





Dirección General de Salud Pública y Ordenación Farmacéutica

Municipio	CODIGOINE	Casos	poblacion	incidencia
Palomares del Río	41070	172	8767	1961.90
Paradas	41071	258	6908	3734.80
Pedrera	41072	383	5194	7373.89
El Pedroso	41073	32	2018	1585.73
Peñaflor	41074	88	3656	2407.00
Pilas	41075	541	13974	3871.48
Pruna	41076	11	2603	422.59
La Puebla de Cazalla	41077	286	10979	2604.97
La Puebla de los Infantes	41078	16	2991	534.94
La Puebla del Río	41079	303	11868	2553.08
El Real de la Jara	41080	21	1503	1397.21
La Rinconada	41081	1416	38628	3665.73
La Roda de Andalucía	41082	180	4183	4303.13
El Ronquillo	41083	9	1364	659.82
El Rubio	41084	98	3408	2875.59
Salteras	41085	107	5530	1934.90
San Juan de Aznalfarache	41086	758	21416	3539.41
Sanlúcar la Mayor	41087	310	13808	2245.08
San Nicolás del Puerto	41088	7	596	1174.50
Santiponce	41089	376	8554	4395.60
El Saucejo	41090	130	4284	3034.55
Sevilla	41091	21276	688592	3089.78
Tocina	41092	175	9501	1841.91
Tomares	41093	533	25359	2101.82
Umbrete	41094	287	8894	3226.89
Utrera	41095	1776	50728	3501.03
Valencina de la Concepción	41096	200	7751	2580.31
Villamanrique de la Condesa	41097	74	4459	1659.56
Villanueva del Ariscal	41098	132	6610	1996.97
Villanueva del Río y Minas	41099	73	4858	1502.68
Villanueva de San Juan	41100	15	1120	1339.29
Villaverde del Río	41101	317	7818	4054.75
El Viso del Alcor	41102	733	19266	3804.63
Cañada Rosal	41901	62	3320	1867.47
Isla Mayor	41902	107	5839	1832.51
El Cuervo de Sevilla	41903	187	8610	2171.89
El Palmar de Troya	41904	81	2340	3461.54

