

1. Disposiciones generales

CONSEJERÍA DE SALUD Y FAMILIAS

Acuerdo de 26 de octubre de 2021, del Consejo de Gobierno, por el que se toma conocimiento del informe de la Consejería de Salud y Familias sobre la evolución de la pandemia del COVID-19 en la Comunidad Autónoma de Andalucía a fecha 26 de octubre de 2021.

La Organización Mundial de la Salud, OMS en adelante, declaró la emergencia en salud pública de importancia internacional y la pandemia global ante la situación del coronavirus COVID-19, con fechas 30 de enero y 11 de marzo de 2020, respectivamente.

Con motivo de la situación de emergencia de salud pública relacionada en el párrafo anterior, el Gobierno de la Nación ha acordado declarar en sendas ocasiones el estado de alarma en todo el territorio nacional mediante el Real Decreto 463/2020, de 14 de marzo, por el que se declara el estado de alarma para la gestión de la situación de crisis sanitaria ocasionada por el COVID-19, y el Real Decreto 926/2020, de 25 de octubre, por el que se declara el estado de alarma para contener la propagación de infecciones causadas por el SARS-CoV-2, con fundamento en las circunstancias extraordinarias y que constituyen una crisis sanitaria sin precedentes y de enorme magnitud.

En virtud del contexto referido en los anteriores párrafos, la Consejería de Salud y Familias lleva elaborando desde el mes de marzo de 2020 un informe semanal en el que se desglosan los datos principales sobre la evolución de la pandemia del COVID-19 en la Comunidad Autónoma de Andalucía actualizado a la fecha de las diferentes sesiones del Consejo de Gobierno, siendo el último de ellos de fecha 26 de octubre de 2021.

Por todo ello, teniendo en cuenta la situación de emergencia sanitaria declarada por la OMS y la repercusión que para la ciudadanía andaluza tiene el buen funcionamiento del Sistema Sanitario Público de Andalucía, así como la evolución actual de la pandemia, se considera oportuno y conveniente que el informe referido sea conocido por parte del Consejo de Gobierno.

En su virtud, de conformidad con el artículo 27.23 de la Ley 6/2006, de 24 de octubre, del Gobierno de la Comunidad Autónoma de Andalucía, a propuesta del Consejero de Salud y Familias, y previa deliberación, el Consejo de Gobierno, en su reunión del día 26 de octubre de 2021,

A C U E R D A

Tomar conocimiento del informe de la Consejería de Salud y Familias sobre la evolución de la pandemia del COVID-19 en la Comunidad Autónoma de Andalucía a fecha 26 de octubre de 2021.

Sevilla, 26 de octubre de 2021

JESÚS RAMÓN AGUIRRE MUÑOZ
Consejero de Salud y Familias

JUAN MANUEL MORENO BONILLA
Presidente de la Junta de Andalucía



CONSEJERÍA DE SALUD Y FAMILIAS

Dirección General de Salud Pública y Ordenación Farmacéutica

INFORME ALERTA COVID19 ANDALUCÍA



Servicio de Vigilancia y Salud Laboral.
26 octubre 2021



1

00200921





Dirección General de Salud Pública y Ordenación Farmacéutica

Nota metodológica: La definición de caso confirmado ha sufrido cambios a lo largo del tiempo. Desde el 15 de marzo la definición de caso para la declaración epidemiológica incluye: casos hospitalizados y casos de cualquier gravedad no hospitalizados que pertenezcan a personal sanitario, sociosanitario así como otros servicios esenciales y grupos vulnerables. A partir del 12 de abril se incluyen en los datos de casos confirmados los casos confirmados por test rápidos. A partir del 25 de septiembre se incluyen también como caso confirmado con infección activa, los casos diagnosticados por test rápido de antígeno. Estos últimos casos se presentan en este informe junto a los casos confirmados por PCR como casos confirmados por pruebas diagnósticas de infección activa (PDIA).

Los datos presentados en este informe están en continua revisión y ciertas oscilaciones diarias pueden deberse a procesos de depuración y consolidación de datos.

RESUMEN

Se resumen las principales características de los casos de COVID19 a día 2021-10-26.

Provincia	Confirmados	Confirmado PDIA	Confirmado serología	Confirmados fallecidos	Confirmados recuperados
Almería	70985	70672	313	929	69475
Cádiz	113200	112809	391	1618	110585
Córdoba	72952	72457	495	1091	71435
Granada	110081	109245	836	1876	107341
Huelva	45985	45782	203	418	44870
Jaén	64756	64196	560	1090	63416
Málaga	157484	155595	1889	1989	153807
Sevilla	177578	176746	832	2321	173474
Total	813021	807502	5519	11332	794403

- La incidencia acumulada para la Comunidad Autónoma de Andalucía es de: 9605.17 casos por 100.000 habitantes.
- La incidencia acumulada de casos confirmados PDIA en Andalucía es de: 9539.97 casos por 100.000 habitantes.
- La incidencia acumulada en los últimos 14 días por fecha de diagnóstico para la Comunidad Autónoma de Andalucía es de: 32.03 casos por 100.000 habitantes.
- La incidencia acumulada en los últimos 14 días por fecha de diagnóstico de casos confirmados por PDIA en Andalucía es de: 32.02 casos por 100.000 habitantes.
- Se han notificado 11332 fallecimientos, siendo la letalidad del 1.39%.





Dirección General de Salud Pública y Ordenación Farmacéutica

Incidencia acumulada en los últimos 14 días por fecha de diagnóstico. Casos confirmados totales y confirmados PDIA:

Provincia	Incidencia acumulada <14 días	Incidencia acumulada PDIA <14 días
Almería	61.13	61.13
Cádiz	17.60	17.60
Córdoba	30.06	30.06
Granada	29.05	29.05
Huelva	52.81	52.61
Jaén	29.14	29.14
Málaga	40.27	40.27
Sevilla	20.94	20.94
Andalucía	32.03	32.02

Tabla resumen de casos confirmados hospitalizados:

Provincia	Hospitalizados	UCI	Altas hospitalarias	Altas hospitalarias sin fallecimientos
Almería	4463	760	4044	3470
Cádiz	6720	688	5683	4477
Córdoba	5328	661	5181	4242
Granada	9196	1172	8649	7020
Huelva	2839	215	2527	2179
Jaén	5222	490	5177	4215
Málaga	10511	1013	9760	8043
Sevilla	12888	1255	11718	9726
Total	57167	6254	52739	43372

Tabla de casos confirmados fallecidos por grupo de edad y sexo:

Grupo de edad	Hombre	Mujer	Total	Porcentaje
[0,5)	1	1	2	0.0
[5,15)	1	0	1	0.0
[15,25)	18	11	29	0.3
[25,35)	30	21	51	0.5
[35,45)	72	39	111	1.0
[45,55)	280	110	390	3.4
[55,65)	784	324	1108	9.8
[65,75)	1428	621	2049	18.1
[75,120)	3780	3808	7588	67.0
Total	6394	4935	11329	100.1



Tabla de casos confirmados en profesionales sanitarios o socio-sanitarios por provincia:

Provincia	No sanitario en centro sanitario	No sanitario en centro sociosanitario	Sanitario en centro sanitario	Sanitario en centro sociosanitario	Sanitario en otro centro	Total	Fallecidos	Curados
Almería	76	154	875	188	131	1424	1	1417
Cádiz	181	237	1535	329	160	2442	6	2416
Córdoba	100	243	1047	342	48	1780	3	1739
Granada	389	601	2500	629	178	4297	7	4250
Huelva	70	91	580	102	42	885	0	853
Jaén	127	235	959	394	40	1755	5	1742
Málaga	368	436	2926	744	195	4669	2	4612
Sevilla	359	475	2486	636	186	4142	7	4072
Total	1670	2472	12908	3364	980	21394	31	21101

Tabla de casos confirmados por tipo de profesional sanitario o socio-sanitario:

Tipo de profesional	n	Porcentaje
NA	8001	37.4
Auxiliar de enfermería	3707	17.3
Enfermería	3462	16.2
Otros	3053	14.3
Medicina	2556	11.9
Celador/a	615	2.9
Total	21394	100.0

Tabla de casos confirmados institucionalizados y fallecidos institucionalizados:

Provincia	Residencias de mayores	Otro tipo de institución	Fallecidos Residencias de mayores	Fallecidos Otro tipo de institución
Almería	528	70	110	8
Cádiz	1255	93	320	5
Córdoba	1795	242	340	8
Granada	2118	470	396	30
Huelva	292	62	65	6
Jaén	1268	246	232	9
Málaga	1928	482	354	25
Sevilla	2473	370	446	24
Total	11657	2035	2263	115

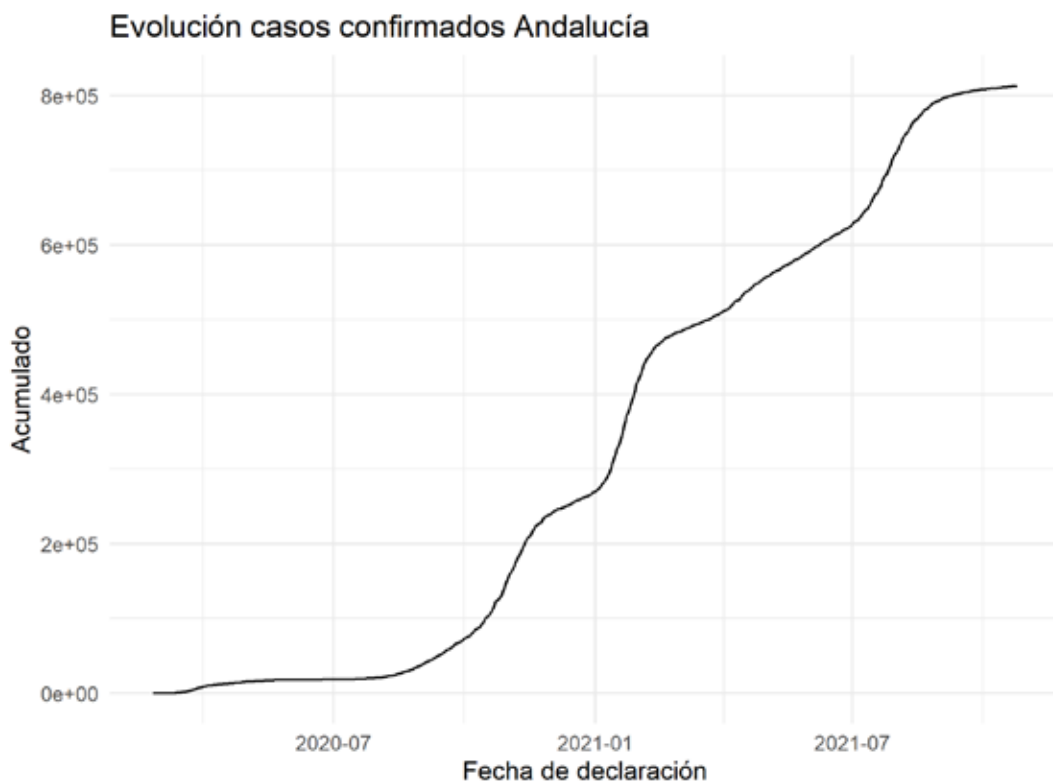


Dirección General de Salud Pública y Ordenación Farmacéutica

INFORME EPIDEMIOLÓGICO DE CASOS CONFIRMADOS

Tablas y gráficos de casos confirmados de coronavirus COVID-19 a fecha:

2021-10-26 : 813021

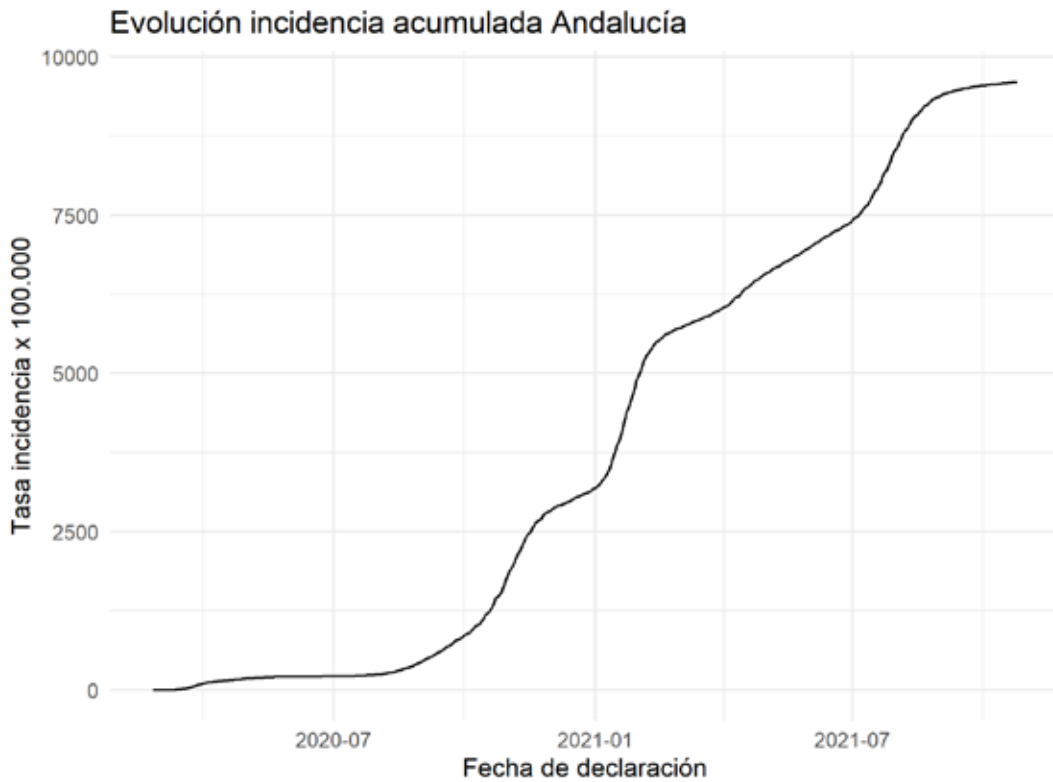


Fuente: Sistema de Vigilancia Epidemiológica de Andalucía (SVEA)





Dirección General de Salud Pública y Ordenación Farmacéutica



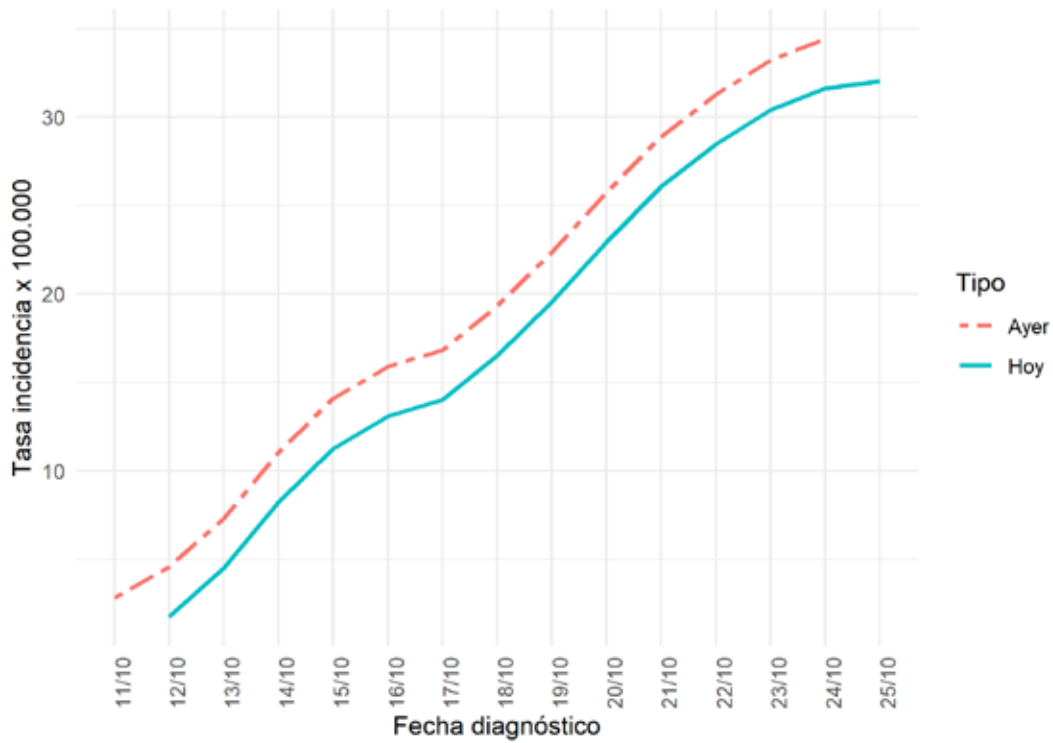
Fuente: Sistema de Vigilancia Epidemiológica de Andalucía (SVEA)





Dirección General de Salud Pública y Ordenación Farmacéutica

Evolución incidencia acumulada <14 días Andalucía



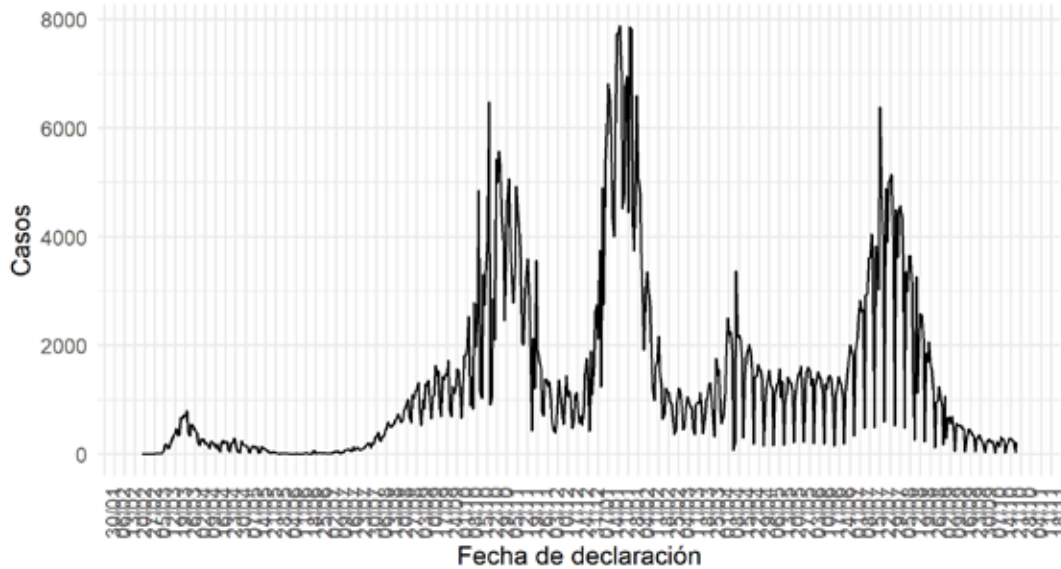
Fuente: Sistema de Vigilancia Epidemiológica de Andalucía (SVEA)





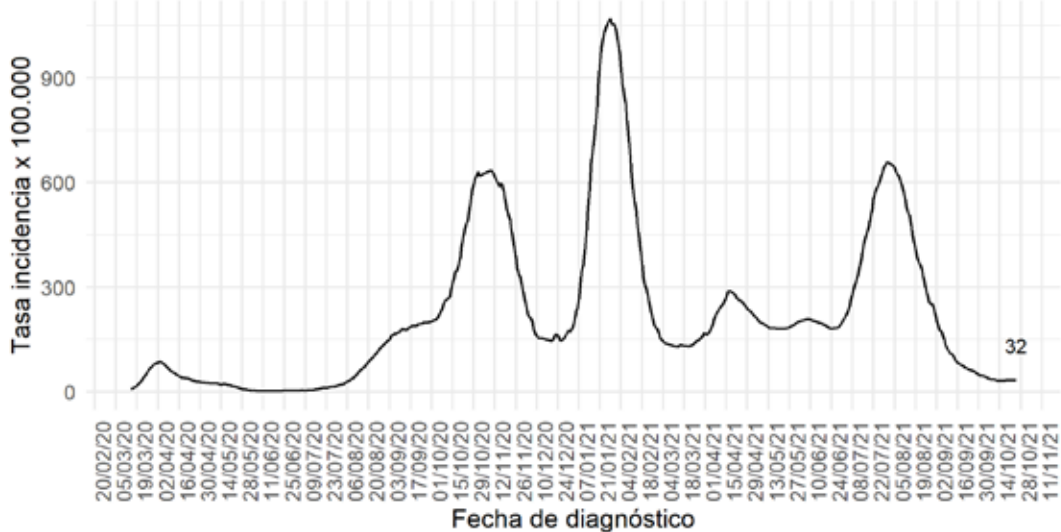
Dirección General de Salud Pública y Ordenación Farmacéutica

Evolución casos confirmados Andalucía



Fuente: Sistema de Vigilancia Epidemiológica de Andalucía (SVEA)

Evolución incidencia acumulada últimos 14 días de fecha diagnóstico Andalucía



Fuente: Sistema de Vigilancia Epidemiológica de Andalucía (SVEA)

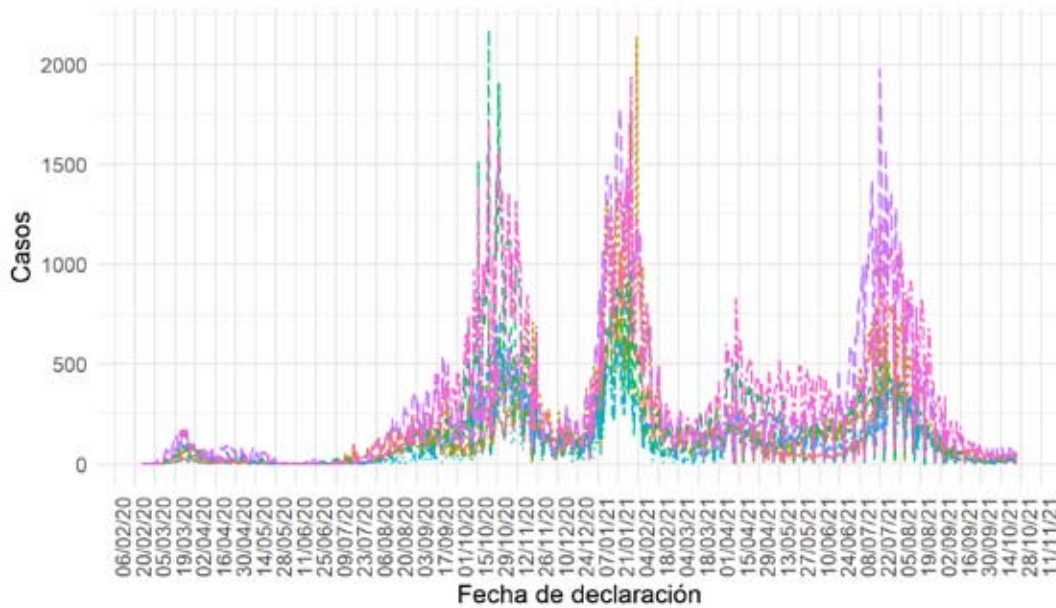




Dirección General de Salud Pública y Ordenación Farmacéutica

En las curvas epidemiológicas basadas en la fecha de declaración deben tomarse como provisionales al menos los 3 últimos días por la posibilidad de aparición de nuevos casos con retraso de notificación desde el resultado microbiológico positivo.

Evolución casos confirmados por provincia



Provincia — Almería — Córdoba — Huelva — Málaga
— Cádiz — Granada — Jaén — Sevilla

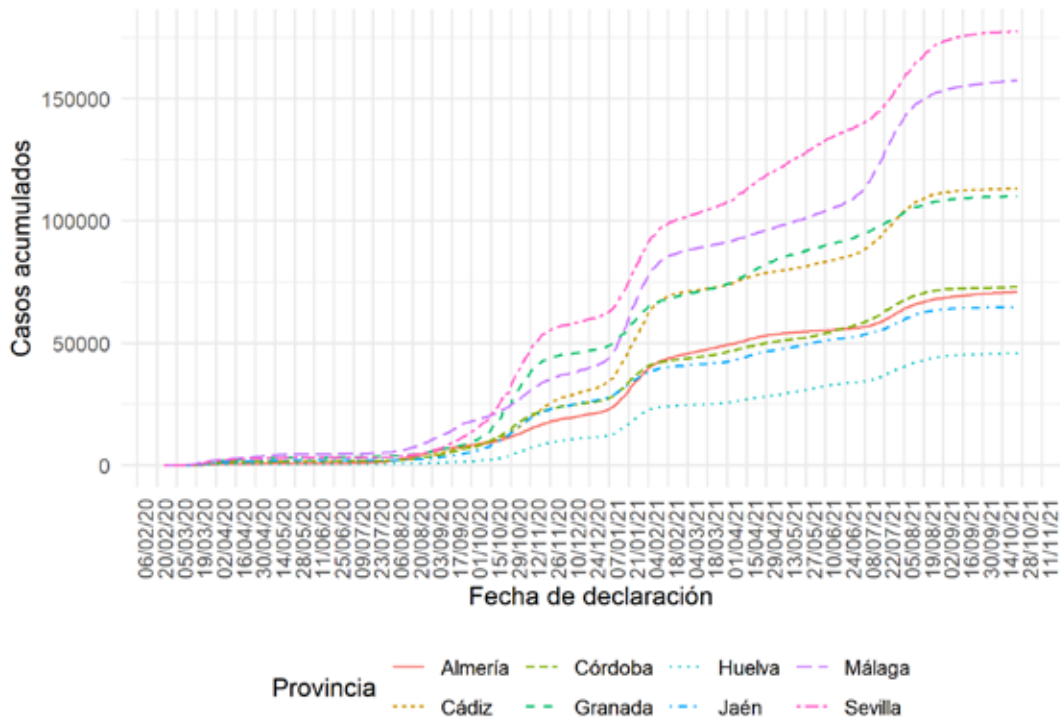
Fuente: Sistema de Vigilancia Epidemiológica de Andalucía (SVEA)





Dirección General de Salud Pública y Ordenación Farmacéutica

Evolución casos acumulados confirmados por provincia



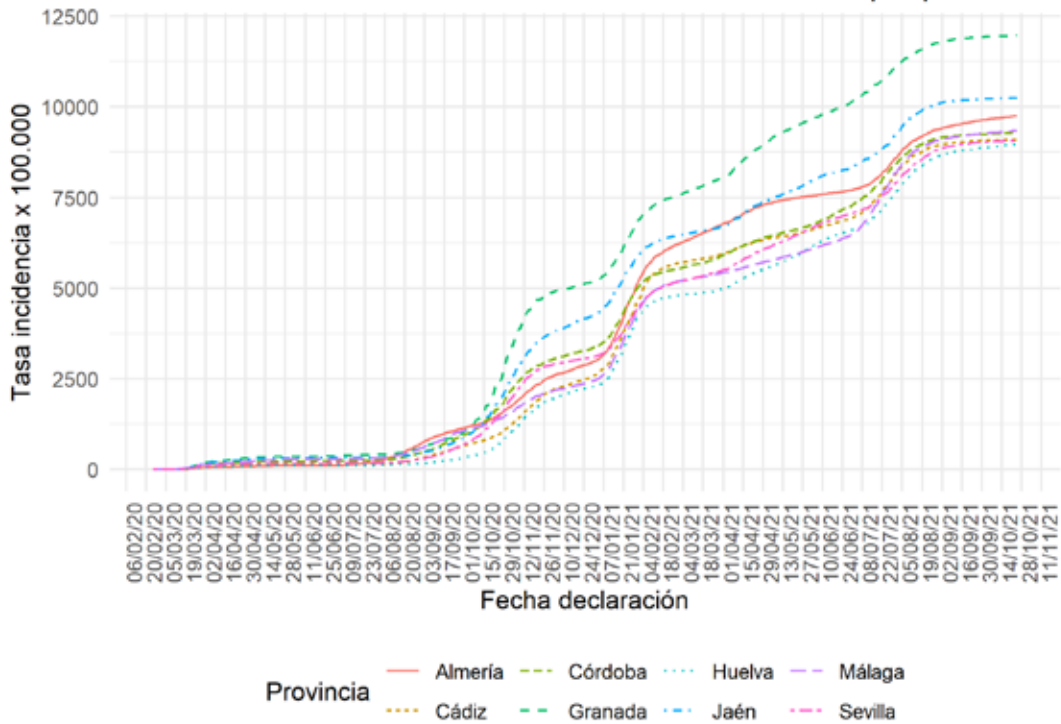
Fuente: Sistema de Vigilancia Epidemiológica de Andalucía (SVEA)





Dirección General de Salud Pública y Ordenación Farmacéutica

Evolución incidencia acumulada confirmados Andalucía por provincia



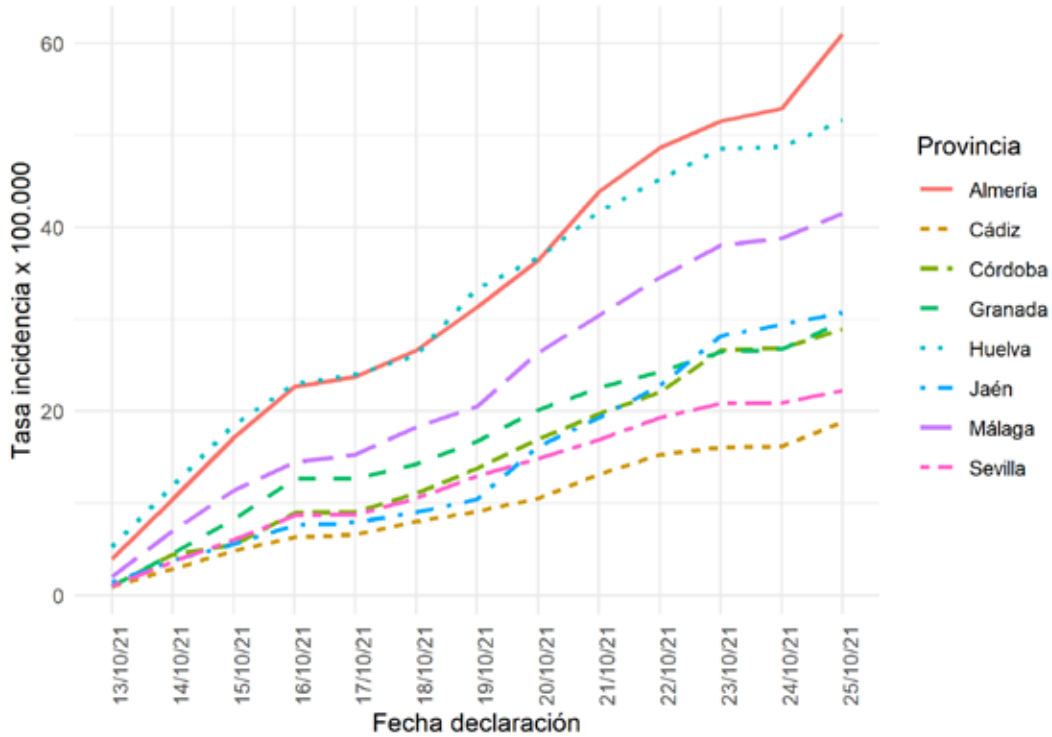
Fuente: Sistema de Vigilancia Epidemiológica de Andalucía (SVEA)





Dirección General de Salud Pública y Ordenación Farmacéutica

Evolución incidencia acumulada <14 días Andalucía por provincia



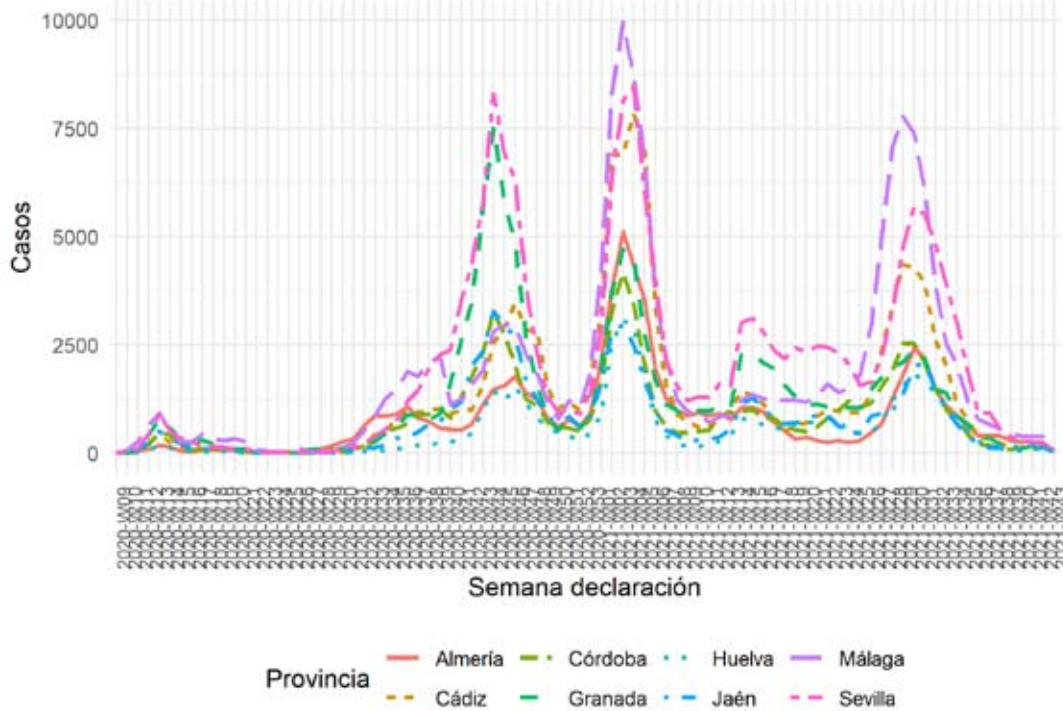
Fuente: Sistema de Vigilancia Epidemiológica de Andalucía (SVEA)





Dirección General de Salud Pública y Ordenación Farmacéutica

Evolución casos confirmados Andalucía por provincia

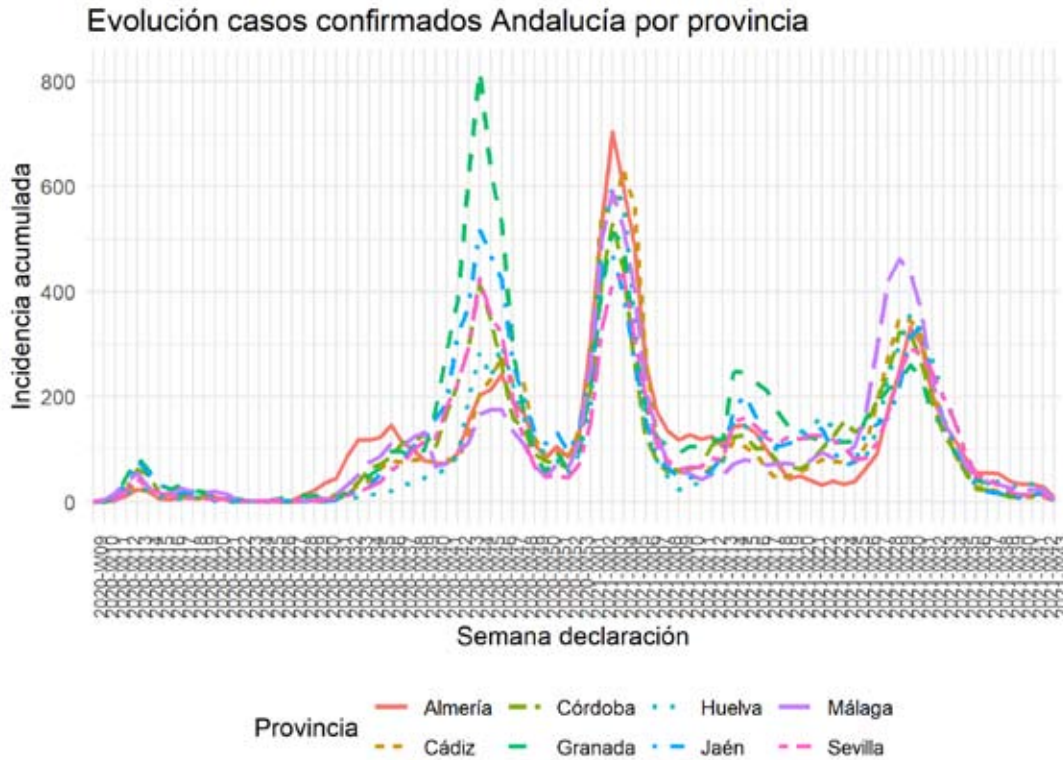


Fuente: Sistema de Vigilancia Epidemiológica de Andalucía (SVEA)





Dirección General de Salud Pública y Ordenación Farmacéutica



Fuente: Sistema de Vigilancia Epidemiológica de Andalucía (SVEA)

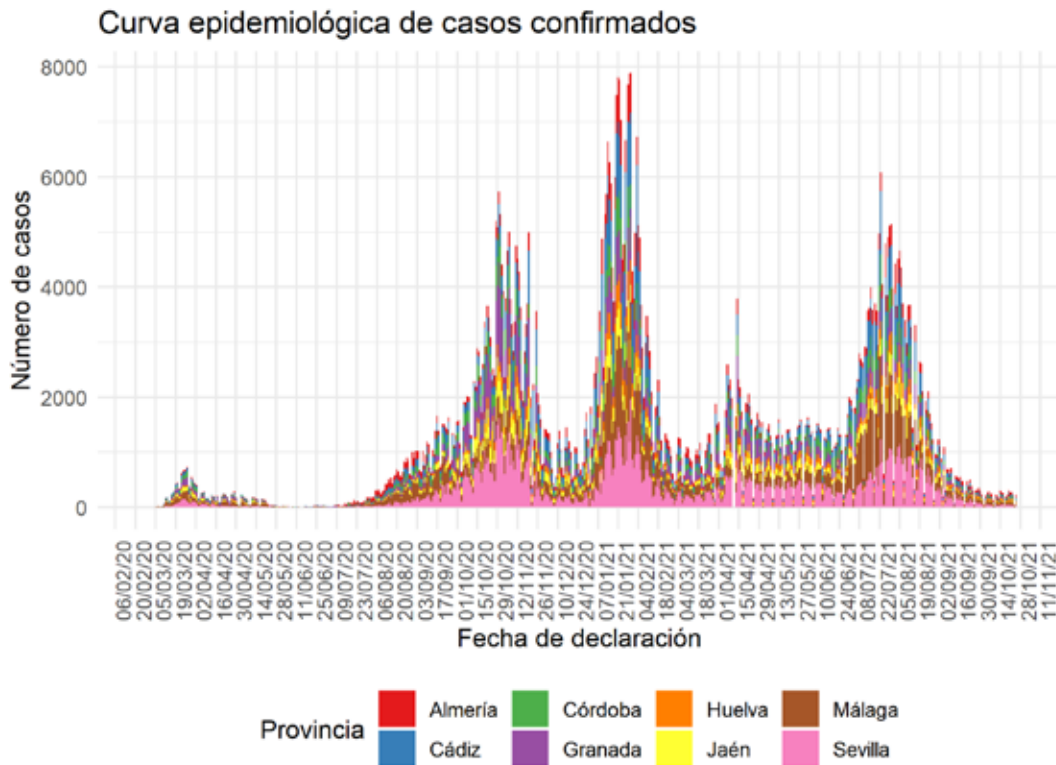




Dirección General de Salud Pública y Ordenación Farmacéutica

TABLAS Y GRÁFICOS DE CASOS CONFIRMADOS

Curvas epidemiológicas de casos confirmados:



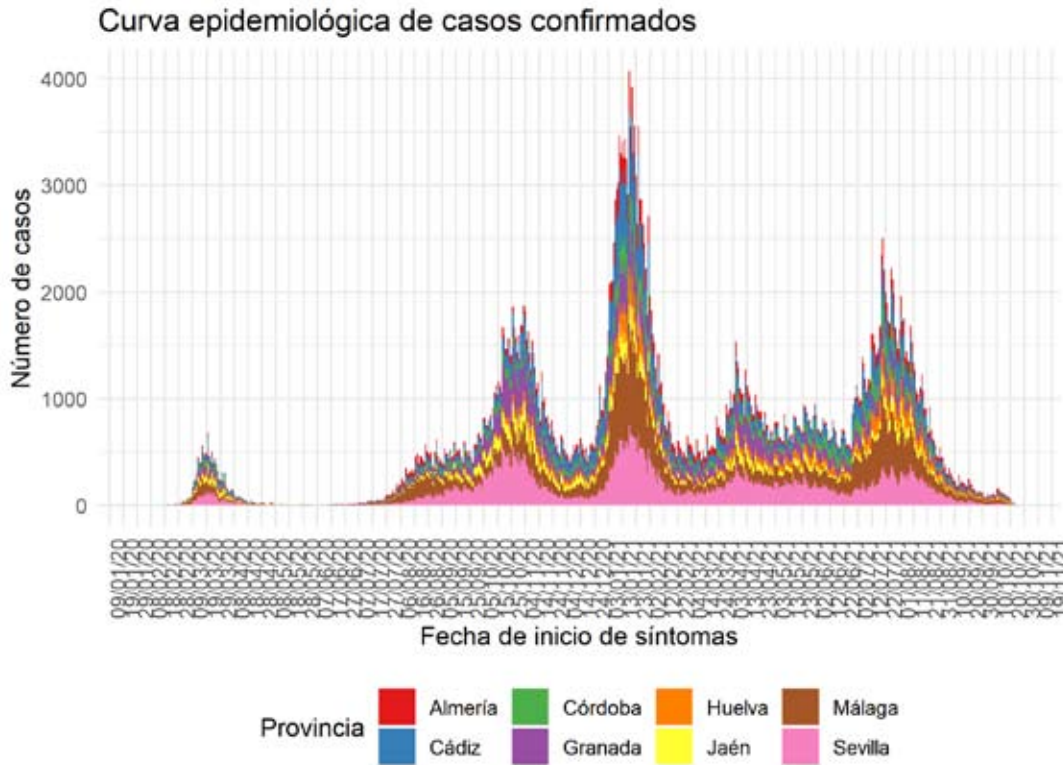
Fuente: Sistema de Vigilancia Epidemiológica de Andalucía (SVEA)

En las curvas epidemiológicas basadas en la fecha de declaración deben tomarse como provisionales al menos los 3 últimos días por la posibilidad de aparición de nuevos casos con retraso de notificación desde el resultado microbiológico positivo.





Dirección General de Salud Pública y Ordenación Farmacéutica



Fuente: Sistema de Vigilancia Epidemiológica de Andalucía (SVEA)

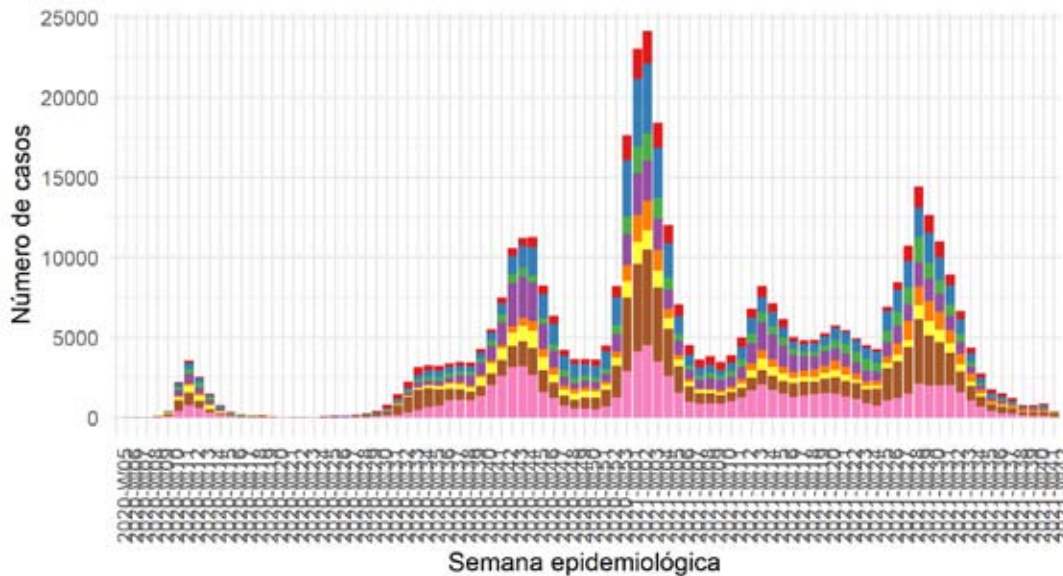




Dirección General de Salud Pública y Ordenación Farmacéutica

Curva epidemiológica de casos confirmados

Fecha de inicio de síntomas



Fuente: Sistema de Vigilancia Epidemiológica de Andalucía (SVEA)

En las curvas epidemiológicas basadas en la fecha de inicio de síntomas deben tomarse como provisionales al menos los 7 últimos días por la posibilidad de aparición de nuevos casos con retraso diagnóstico desde el inicio de síntomas.

Tabla de casos confirmados por provincia:

Provincia	n	Porcentaje
Almería	70985	8.7
Cádiz	113200	13.9
Córdoba	72952	9.0
Granada	110081	13.5
Huelva	45985	5.7
Jaén	64756	8.0
Málaga	157484	19.4
Sevilla	177578	21.8
Total	813021	100.0

Tabla de casos confirmados por distrito:

Distrito	n	Porcentaje
Sevilla	61643	7.6





Dirección General de Salud Pública y Ordenación Farmacéutica

Distrito	n	Porcentaje
Málaga	61298	7.6
Metropolitano de Granada	55143	6.8
Costa del Sol	54517	6.7
Bahía de Cádiz-La Janda	42506	5.2
Sevilla Sur	39301	4.8
Granada	34445	4.2
Almería	33313	4.1
Aljarafe	30902	3.8
Jerez-Costa Noroeste	30307	3.7
Córdoba	30090	3.7
Sevilla Norte	29131	3.6
Huelva-Costa	27358	3.4
Córdoba Sur	26059	3.2
Poniente de Almería	23492	2.9
Jaén	21530	2.7
Jaén Norte	18478	2.3
Sevilla Este	16541	2.0
Campo de Gibraltar Oeste	16171	2.0
Jaen Nordeste	16073	2.0
Valle del Guadalhorce	14508	1.8
Condado-Campiña	14380	1.8
Levante-Alto Almanzora	14158	1.7
Sierra de Cádiz	12552	1.5
Axarquía	11518	1.4
Campo de Gibraltar Este	11194	1.4
Granada Sur	10510	1.3
Granada Nordeste	9820	1.2
Guadalquivir	9633	1.2
La Vega	9454	1.2
Jaén Sur	8651	1.1
Córdoba Norte	7127	0.9
Serranía	5986	0.7
Sierra de Huelva-Andévalo Central	4092	0.5
Instituciones Penitenciarias	2	0.0
Total	811883	100.0



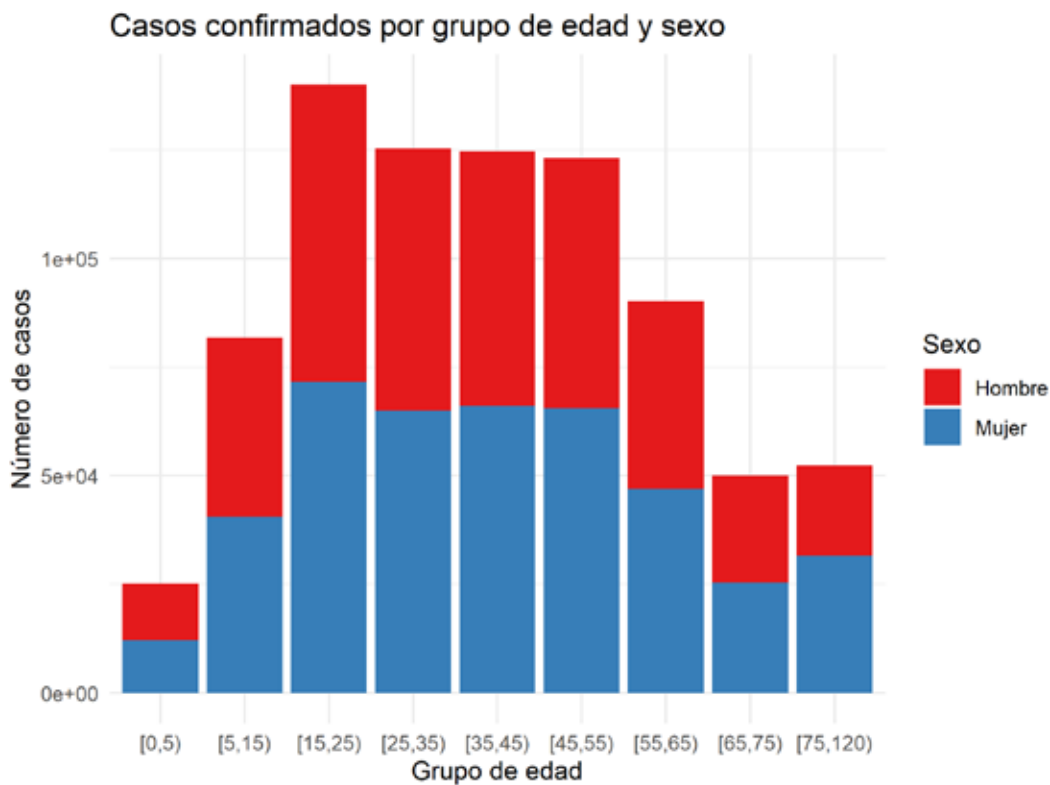


Dirección General de Salud Pública y Ordenación Farmacéutica

Tabla de casos confirmados por sexo:

Sexo	n	Porcentaje
Desconocido	38	0.0
Hombre	388036	47.7
Indeterminado	5	0.0
Mujer	424942	52.3
Total	813021	100.0

Gráficos de casos confirmados por grupo de edad y sexo:



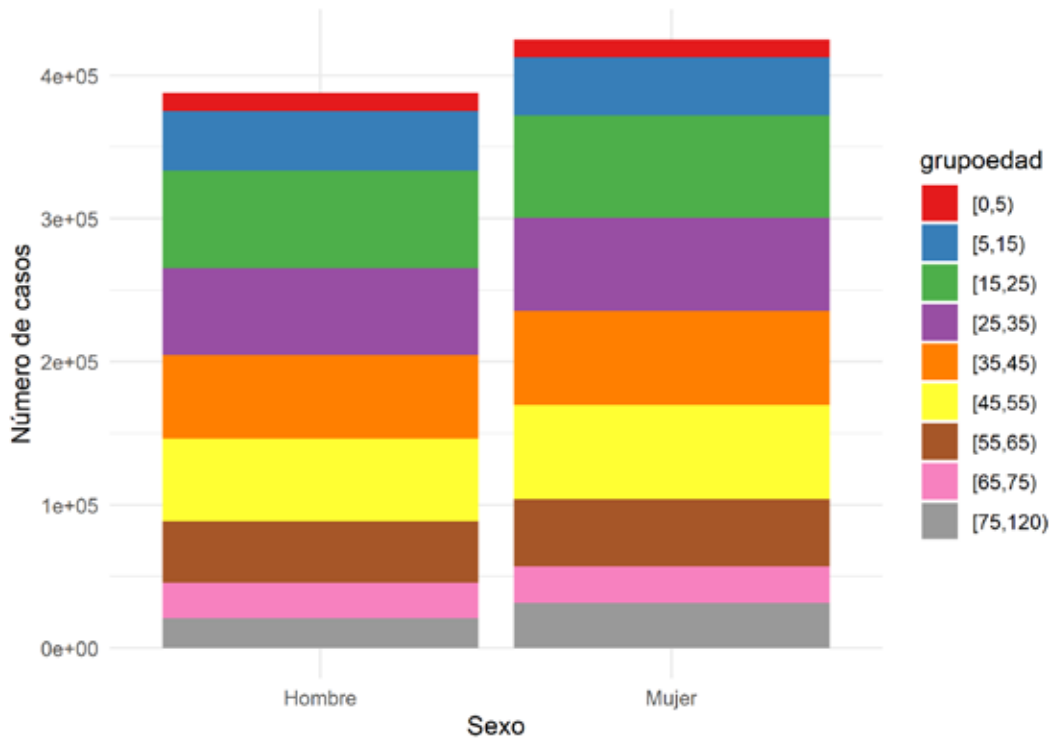
Fuente: Sistema de Vigilancia Epidemiológica de Andalucía (SVEA)





Dirección General de Salud Pública y Ordenación Farmacéutica

Casos confirmados por sexo y grupo de edad



Fuente: Sistema de Vigilancia Epidemiológica de Andalucía (SVEA)

Tabla de casos confirmados por grupo de edad y sexo:

Grupo de edad	Hombre	Mujer	Total
[0,5)	12874	12223	25097
[5,15)	41304	40474	81778
[15,25)	68345	71656	140001
[25,35)	60542	64903	125445
[35,45)	58648	66060	124708
[45,55)	57547	65524	123071
[55,65)	43166	47021	90187
[65,75)	24736	25356	50092
[75,120)	20718	31612	52330
Total	387880	424829	812709

Porcentaje de confirmados por grupo de edad y sexo:

Grupo de edad	Hombre	Mujer
[0,5)	3.3	2.9
[5,15)	10.6	9.5
[15,25)	17.6	16.9
[25,35)	15.6	15.3





Dirección General de Salud Pública y Ordenación Farmacéutica

Grupo de edad	Hombre	Mujer
[35,45)	15.1	15.5
[45,55)	14.8	15.4
[55,65)	11.1	11.1
[65,75)	6.4	6.0
[75,120)	5.3	7.4
Total	99.8	100.0

Tasas de incidencia x 100.000 habitantes por grupo de edad y sexo

Grupo de edad	Hombre	Mujer
[0,5)	6690.26	6732.06
[5,15)	8607.19	8924.02
[15,25)	14689.26	16386.68
[25,35)	11855.08	13103.59
[35,45)	8807.06	10076.50
[45,55)	8580.37	9732.12
[55,65)	7935.71	8274.95
[65,75)	6785.95	6215.68
[75,120)	7471.98	7507.31

Tabla de casos confirmados y edad media por sexo:

Sexo	n	Edad_media
Hombre	388036	38.12
Mujer	424942	39.61





Dirección General de Salud Pública y Ordenación Farmacéutica

Tabla de casos confirmados por caso importado:

Caso importado	n	Porcentaje
No	806771	99.2
Si	3986	0.5
No procede	1871	0.2
-	393	0.0
Total	813021	99.9

Tabla de casos importados por país del caso:

País del caso	n
* España	1219
No especificado	452
Marruecos	315
Portugal	259
Reino Unido	241
Francia	184
Gibraltar	138
Rumania	109
Argelia	100
Italia	87
Alemania	65
México	56
Africa	41
Países Bajos	40
Irlanda	36
Bélgica	31
Malta	30
Polonia	29
República Dominicana	29
Suiza	26
Estados Unidos de América	25
Turquía	25
Ucrania	23
Rusia	22
Senegal	22
Dinamarca	19
Bulgaria	18
República Checa	17
Emiratos Arabes Unidos	15
Brasil	14
Egipto	14
Francia Metropolitana	13
Colombia	12
Argentina	11
Bolivia	11
Cuba	10
Filipinas	10
Ecuador	9
Africa Norte	8
Bosnia-Herzegovina	8
Finlandia	8





Dirección General de Salud Pública y Ordenación Farmacéutica

País del caso	n
India	8
Suecia	8
Africa Oeste	7
Grecia	7
Paraguay	7
Armenia	6
Malí	6
Mauritania	6
Perú	6
Canadá	5
Honduras	5
Lituania	5
Nigeria	5
Chile	4
Costa Rica	4
Croacia	4
Georgia	4
Hungría	4
Namibia	4
Pakistán	4
Panamá	4
Yugoslavia	4
Andorra	3
Antillas Neerlandesas	3
Austria	3
Eslovaquia	3
Guinea	3
Serbia	3
Tanzania	3
Venezuela	3
China	2
Ghana	2
Guinea Ecuatorial	2
Irak	2
Líbano	2
Luxemburgo	2
Noruega	2
Uganda	2
Albania	1
América Latina y Caribe	1
Angola	1
Bangladesh	1
Bielorrusia	1
Costa de Marfil	1
El Salvador	1
Eslovenia	1
Estonia	1
Gambia	1
Guinea-Bissau	1
Islandia	1
Israel	1
Japón	1
Jordania	1





Dirección General de Salud Pública y Ordenación Farmacéutica

País del caso	n
Kenia	1
Mauricio	1
Mozambique	1
Nepal	1
Nicaragua	1
Níger	1
Polinesia Francesa	1
Seychelles	1
Siria	1
Sudafrica	1
Tailandia	1
Túnez	1
Uzbekistán	1
Total	3986

Tabla de casos confirmados por país de origen:

País de origen	n	Porcentaje
España	607164	74.68
-No Especificado-	140407	17.27
Marruecos	13493	1.66
Colombia	4961	0.61
Rumania	3906	0.48
Ecuador	3715	0.46
Argentina	3435	0.42
Venezuela	2757	0.34
Bolivia	2332	0.29
Reino Unido	2084	0.26
Paraguay	1792	0.22
NA	1768	0.22
Perú	1544	0.19
Italia	1365	0.17
Macedonia	1300	0.16
Ucrania	1270	0.16
Francia	1250	0.15
Nicaragua	1227	0.15
Brasil	1110	0.14
Senegal	971	0.12
Alemania	966	0.12
Honduras	963	0.12
Rusia	934	0.11
República Dominicana	820	0.10
Cuba	805	0.10
Argelia	508	0.06
China	504	0.06
Bulgaria	453	0.06
Mali	452	0.06
Bélgica	391	0.05
Chile	371	0.05
Uruguay	354	0.04
Países Bajos	350	0.04
México	347	0.04
Portugal	325	0.04



Dirección General de Salud Pública y Ordenación Farmacéutica

País de origen	n	Porcentaje
Nigeria	313	0.04
El Salvador	308	0.04
Estados Unidos de América	298	0.04
Polonia	295	0.04
Pakistán	291	0.04
Filipinas	266	0.03
Suiza	258	0.03
Suecia	244	0.03
Lituania	199	0.02
Finlandia	188	0.02
Guinea	178	0.02
Guinea-Bissau	166	0.02
Irlanda	165	0.02
India	163	0.02
Siria	155	0.02
Ghana	154	0.02
Dinamarca	144	0.02
Guatemala	131	0.02
Georgia	122	0.02
Gambia	117	0.01
Costa de Marfil	106	0.01
Armenia	102	0.01
Sahara Occidental	101	0.01
Noruega	95	0.01
Moldavia	84	0.01
Hungría	82	0.01
Eslovenia	76	0.01
Guinea Ecuatorial	75	0.01
Mauritania	71	0.01
Bangladesh	68	0.01
Camerún	66	0.01
Irán	60	0.01
Bielorrusia	48	0.01
República Checa	48	0.01
Turquía	47	0.01
Costa Rica	46	0.01
Panamá	45	0.01
Eslovaquia	44	0.01
Líbano	44	0.01
Canadá	41	0.01
Egipto	37	0.00
Estonia	36	0.00
Albania	35	0.00
Etiopía	35	0.00
Grecia	32	0.00
Túnez	32	0.00
Afganistán	31	0.00
Austria	30	0.00
Africa del Sur	29	0.00
Kazajistán	29	0.00
Andorra	28	0.00
Australia	27	0.00
Jordania	26	0.00





Dirección General de Salud Pública y Ordenación Farmacéutica

País de origen	n	Porcentaje
Letonia	26	0.00
Irak	25	0.00
Kenia	24	0.00
Croacia	22	0.00
Gibraltar	22	0.00
Japón	22	0.00
Burkina Fasso	21	0.00
Nepal	21	0.00
Israel	19	0.00
Palestina	19	0.00
Serbia	18	0.00
Vietnam	18	0.00
Angola	17	0.00
Congo	16	0.00
Bosnia-Herzegovina	15	0.00
Chipre	15	0.00
Sri Lanka	14	0.00
Sierra Leona	13	0.00
Arabia Saudita	12	0.00
Tailandia	12	0.00
Yemen	12	0.00
Yugoslavia	12	0.00
Azerbaiyán	11	0.00
Cabo Verde	11	0.00
Dominica	11	0.00
Haití	11	0.00
Luxemburgo	11	0.00
Pitcairn	10	0.00
Uzbekistán	10	0.00
Apátrida	9	0.00
Indonesia	9	0.00
RÚanda	9	0.00
Sudán	9	0.00
Benin	8	0.00
Emiratos Arabes Unidos	8	0.00
Martinica	8	0.00
Francia Metropolitana	7	0.00
República de Corea	7	0.00
Kuwait	6	0.00
Libia	6	0.00
Níger	6	0.00
Puerto Rico	6	0.00
Bahamas	5	0.00
Kirghizistan	5	0.00
Libéria	5	0.00
Macao	5	0.00
Mauricio	5	0.00
Mozambique	5	0.00
Nueva Zelanda	5	0.00
Omán	5	0.00
Qatar	5	0.00
Togo	5	0.00
Chad	4	0.00





Dirección General de Salud Pública y Ordenación Farmacéutica

País de origen	n	Porcentaje
Eritrea	4	0.00
Granada	4	0.00
Hong-Kong	4	0.00
República Centroafricana	4	0.00
Singapur	4	0.00
Tanzania	4	0.00
Zimbabwe	4	0.00
Aruba	3	0.00
Belice	3	0.00
Islandia	3	0.00
Papua Nueva Guinea	3	0.00
Vanuatu	3	0.00
Anguila	2	0.00
Bhután	2	0.00
Fidji	2	0.00
Gabón	2	0.00
Guadalupe	2	0.00
Jamaica	2	0.00
Malta	2	0.00
Mónaco	2	0.00
Montenegro	2	0.00
Nueva Caledonia	2	0.00
Taiwán	2	0.00
Trinidad y Tobago	2	0.00
Uganda	2	0.00
Vaticano, Santa Sede	2	0.00
Zambia	2	0.00
Antártida	1	0.00
Bahrein	1	0.00
Bermudas	1	0.00
Brunei Darussalam	1	0.00
Comoras	1	0.00
Georgia Sur y las I. Sandwysdisch	1	0.00
Groenlandia	1	0.00
Isla Bouvert	1	0.00
Islas Vírgenes Británicas	1	0.00
Laos	1	0.00
Madagascar	1	0.00
Mayotte	1	0.00
Micronesia	1	0.00
Namibia	1	0.00
Naurú	1	0.00
Palau	1	0.00
Polinesia Francesa	1	0.00
República Pop. Democ. de Corea	1	0.00
Seychelles	1	0.00
Somalia	1	0.00
Suriname	1	0.00



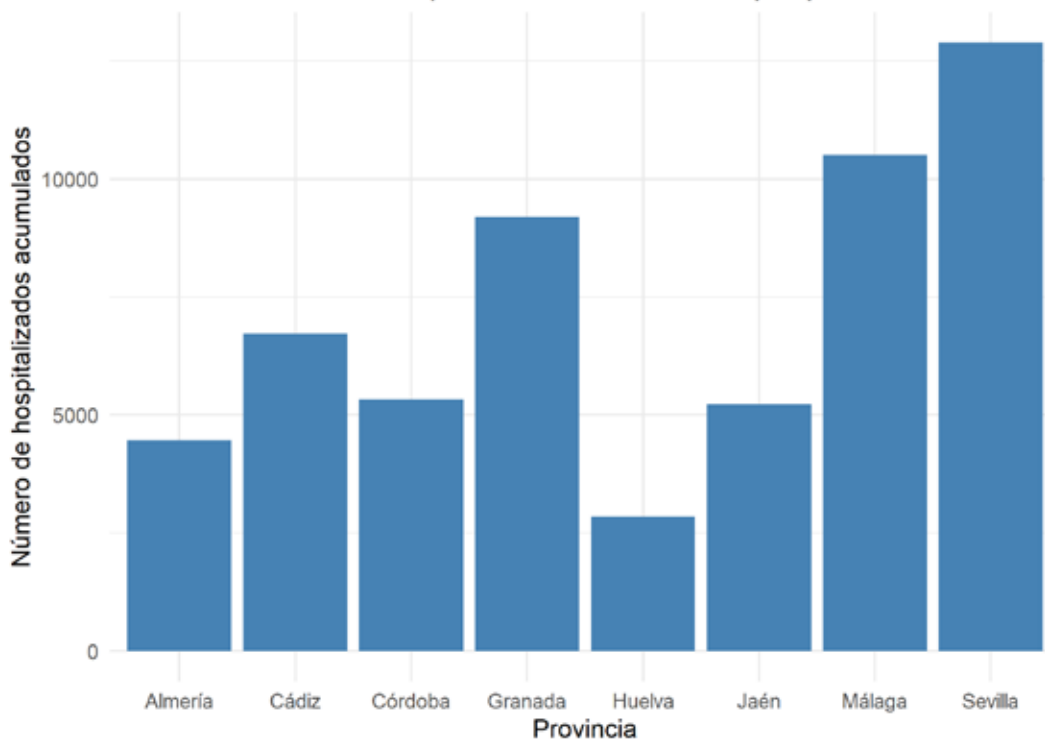
CARACTERÍSTICAS CLÍNICAS DE LOS CASOS CONFIRMADOS

HOSPITALIZACIÓN:

- Se han notificado 57167 casos confirmados hospitalizados, lo que supone un 7.03% del total de casos confirmados.

Casos confirmados con hospitalización	n	Porcentaje
No	755854	93
Sí	57167	7
Total	813021	100

Casos confirmados hospitalizados acumulados por provincia



Fuente: Sistema de Vigilancia Epidemiológica de Andalucía (SVEA)

Tablas de casos hospitalizados acumulados por provincia:

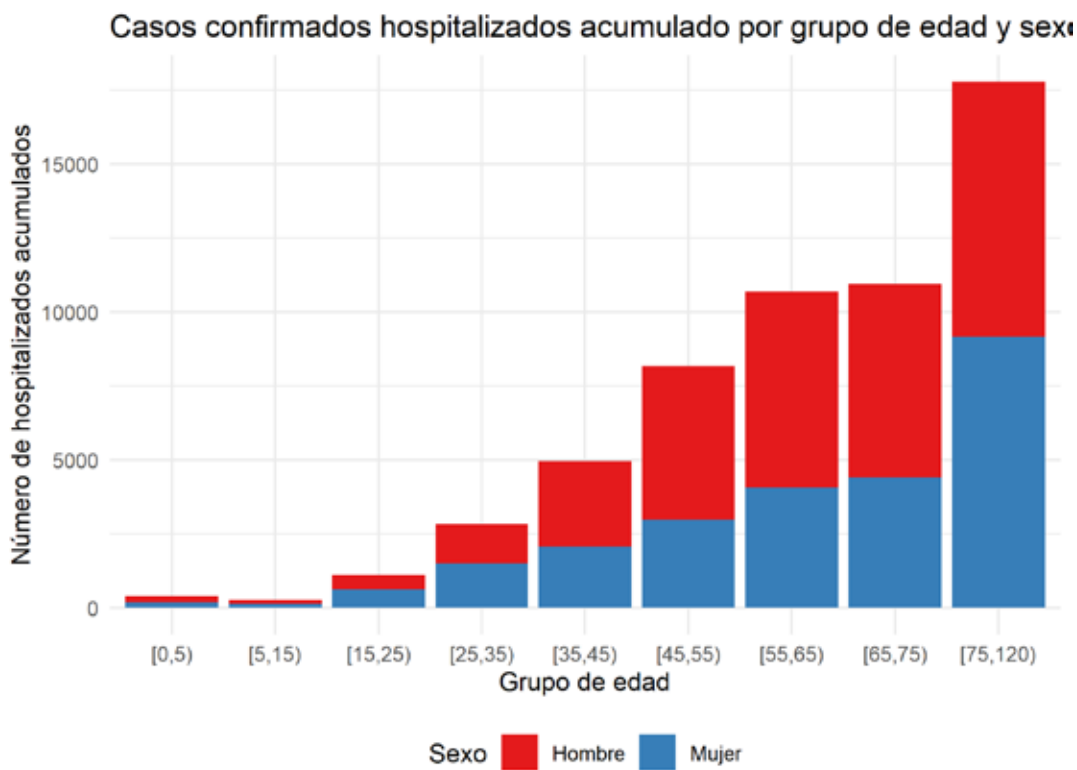
Provincia	n	Porcentaje
Almería	4463	7.8
Cádiz	6720	11.8
Córdoba	5328	9.3



Dirección General de Salud Pública y Ordenación Farmacéutica

Provincia	n	Porcentaje
Granada	9196	16.1
Huelva	2839	5.0
Jaén	5222	9.1
Málaga	10511	18.4
Sevilla	12888	22.5
Total	57167	100.0

Gráfico de casos confirmados hospitalizados acumulados por grupo de edad y sexo:



Fuente: Sistema de Vigilancia Epidemiológica de Andalucía (SVEA)

Tabla de casos acumulados hospitalizados por grupo de edad y sexo:

Grupo de edad	Hombre	Mujer	Total
[0,5)	217	179	396
[5,15)	134	123	257
[15,25)	490	628	1118
[25,35)	1332	1504	2836
[35,45)	2902	2068	4970
[45,55)	5185	2982	8167
[55,65)	6613	4071	10684
[65,75)	6540	4409	10949





Dirección General de Salud Pública y Ordenación Farmacéutica

Grupo de edad	Hombre	Mujer	Total
[75,120)	8615	9168	17783
Total	32028	25132	57160

Gráfico de casos confirmados hospitalizados en activo por provincia:

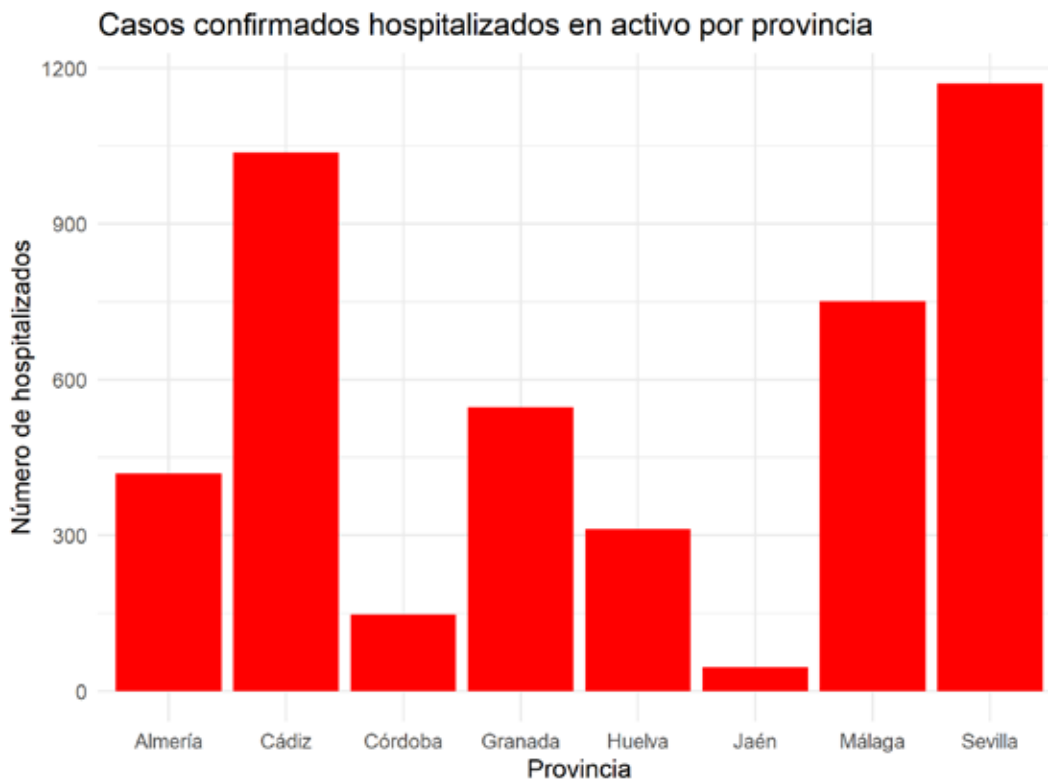
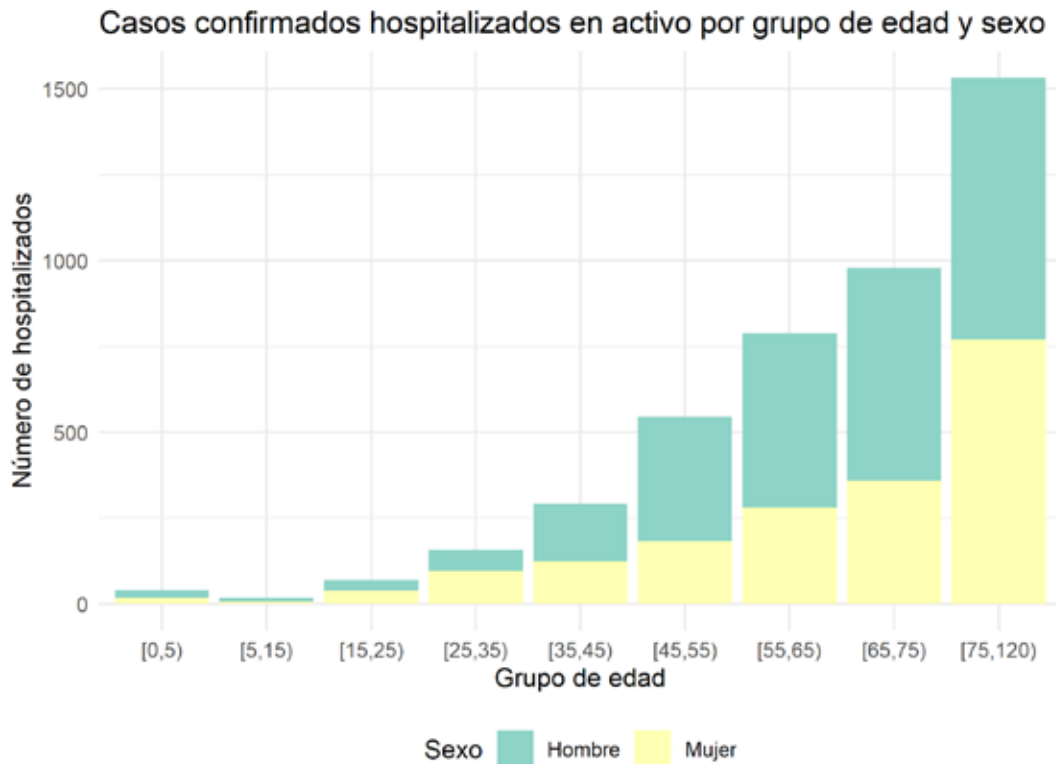


Tabla de casos confirmados hospitalizados en activo por provincia:

Provincia	n	Porcentaje
Almería	419	9.5
Cádiz	1037	23.4
Córdoba	147	3.3
Granada	547	12.4
Huelva	312	7.0
Jaén	45	1.0
Málaga	751	17.0
Sevilla	1170	26.4
Total	4428	100.0



Gráfico de casos confirmados hospitalizados en activo por grupo de edad y sexo:

Fuente: Sistema de Vigilancia Epidemiológica de Andalucía (SVEA)

Tabla de casos confirmados hospitalizados activos por grupo de edad y sexo:

Grupo de edad	Hombre	Mujer	Total
[0,5)	22	18	40
[5,15)	12	6	18
[15,25)	31	38	69
[25,35)	62	96	158
[35,45)	167	124	291
[45,55)	362	183	545
[55,65)	508	280	788
[65,75)	621	359	980
[75,120)	763	770	1533
Total	2548	1874	4422

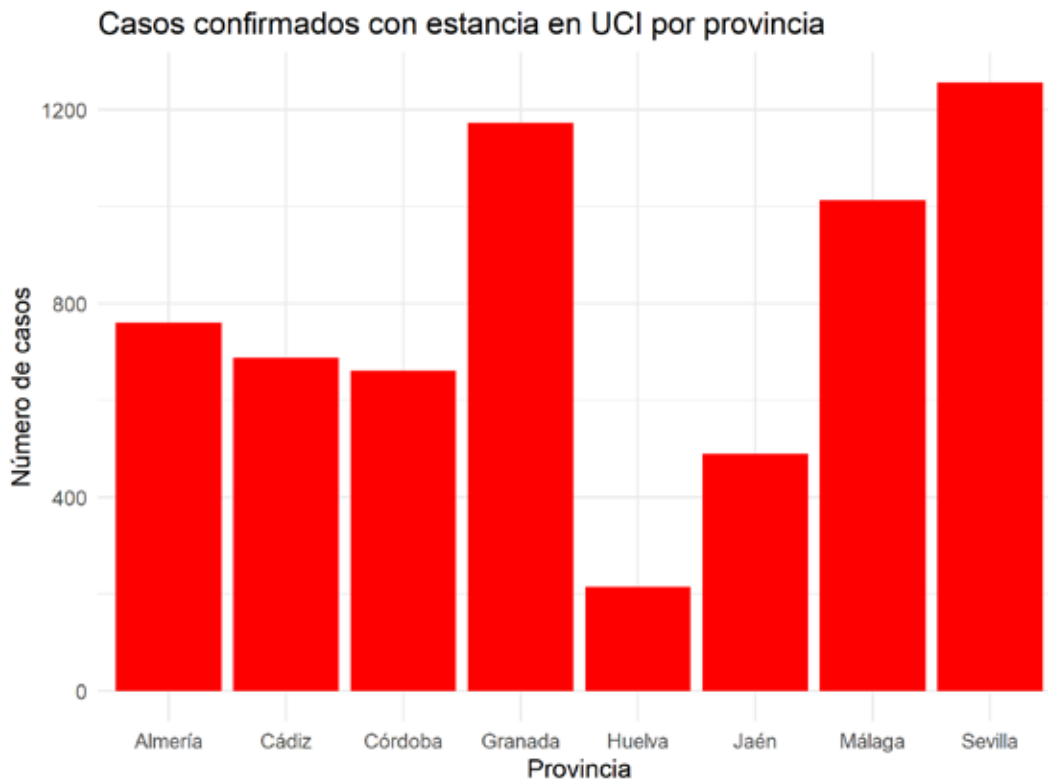


Dirección General de Salud Pública y Ordenación Farmacéutica

ESTANCIA EN UCI

- Se han notificado 6254 casos confirmados hospitalizados con estancia en UCI.

Gráfico de casos confirmados con estancia en UCI por provincia:



Fuente: Sistema de Vigilancia Epidemiológica de Andalucía (SVEA)

Tabla de casos confirmados con estancia en UCI por provincia:

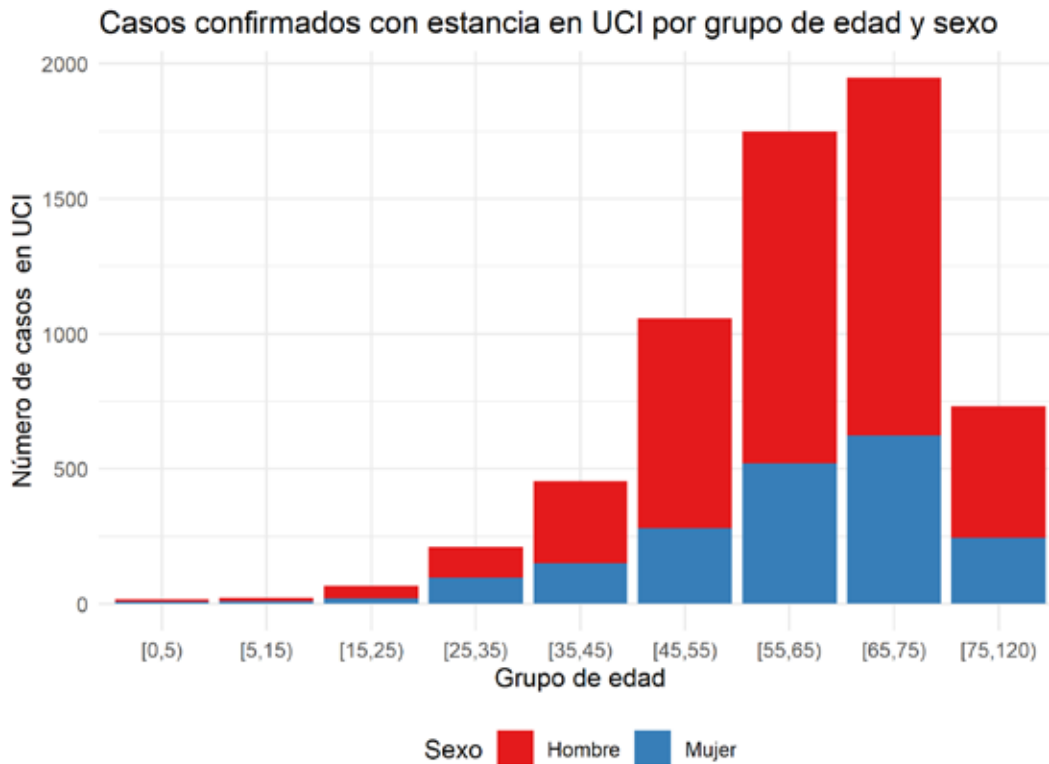
Provincia	n	Porcentaje
Almería	760	12.2
Cádiz	688	11.0
Córdoba	661	10.6
Granada	1172	18.7
Huelva	215	3.4
Jaén	490	7.8
Málaga	1013	16.2
Sevilla	1255	20.1
Total	6254	100.0





Dirección General de Salud Pública y Ordenación Farmacéutica

Gráfico de casos confirmados con estancia UCI por grupo de edad y sexo:



Fuente: Sistema de Vigilancia Epidemiológica de Andalucía (SVEA)

Tabla de casos con estancia en UCI por grupo edad y sexo

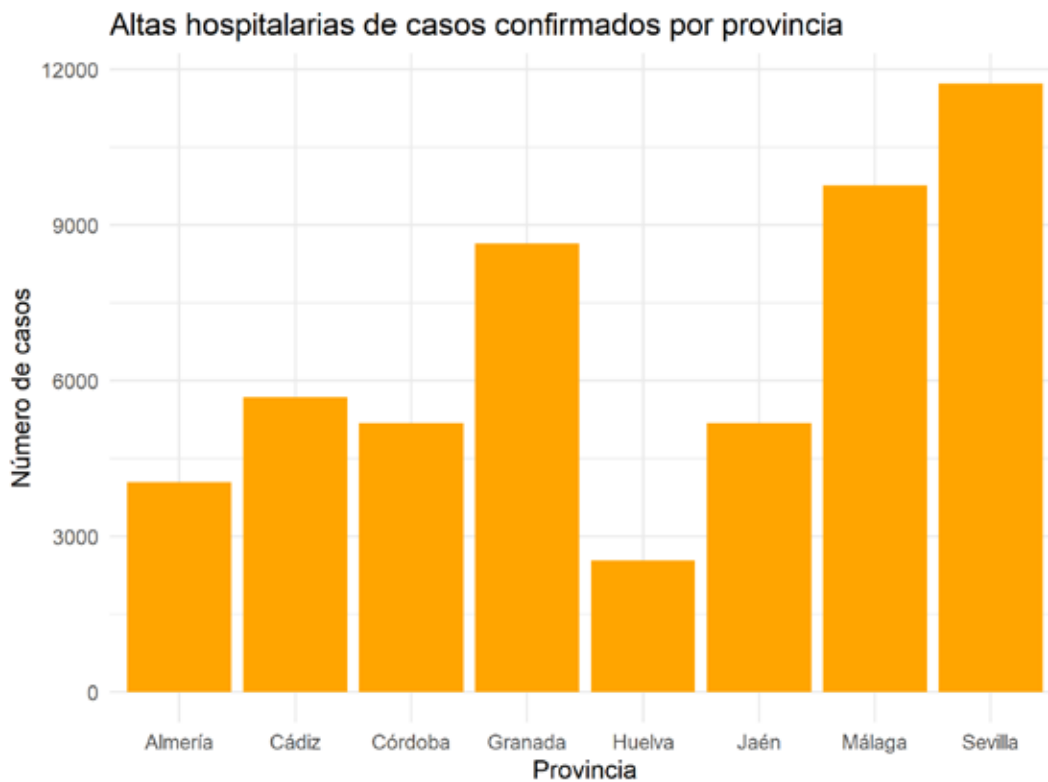
Grupo de edad	Hombre	Mujer	Total
[0,5)	10	7	17
[5,15)	12	10	22
[15,25)	48	20	68
[25,35)	114	96	210
[35,45)	301	152	453
[45,55)	776	280	1056
[55,65)	1229	520	1749
[65,75)	1324	624	1948
[75,120)	486	245	731
Total	4300	1954	6254



Dirección General de Salud Pública y Ordenación Farmacéutica

ALTAS HOSPITALARIAS DE CASOS CONFIRMADOS

Gráfico de altas hospitalarias por provincia:



Altas hospitalarias de casos confirmados por provincia:

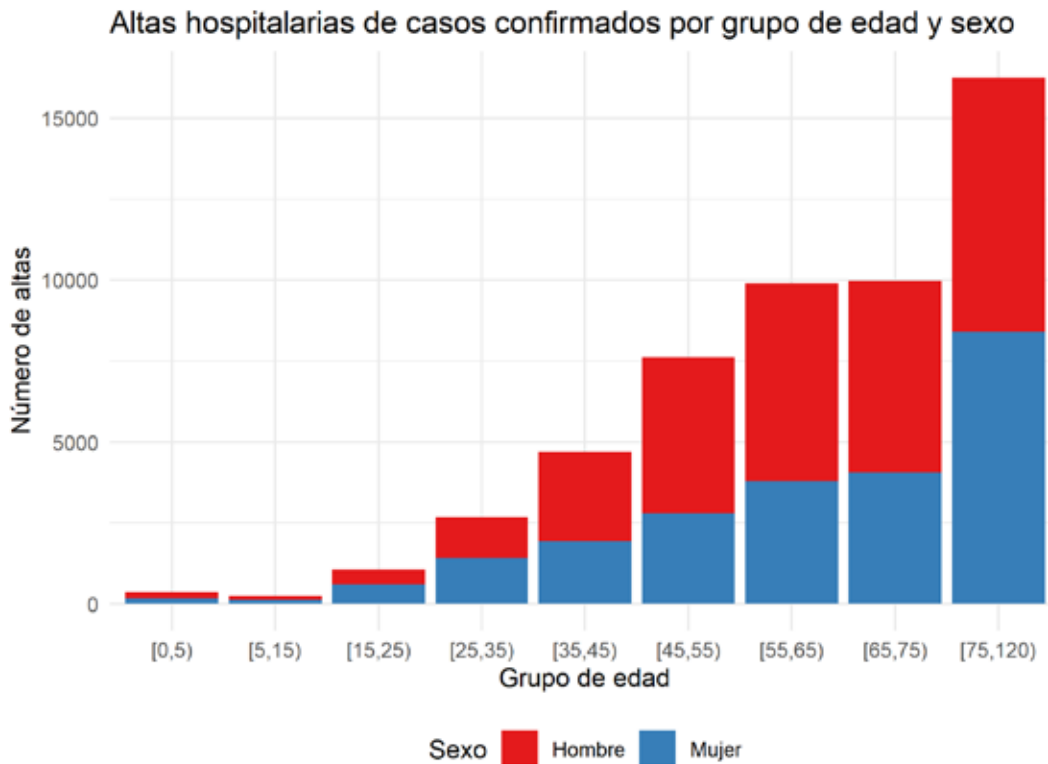
Provincia	n	Porcentaje
Almería	4044	7.7
Cádiz	5683	10.8
Córdoba	5181	9.8
Granada	8649	16.4
Huelva	2527	4.8
Jaén	5177	9.8
Málaga	9760	18.5
Sevilla	11718	22.2
Total	52739	100.0





Dirección General de Salud Pública y Ordenación Farmacéutica

Gráfico de casos confirmados con alta hospitalaria por grupo de edad y sexo:



Fuente: Sistema de Vigilancia Epidemiológica de Andalucía (SVEA)

Altas hospitalarias de casos confirmados por grupo de edad y sexo:

Grupo de edad	Hombre	Mujer	Total
[0,5)	195	161	356
[5,15)	122	117	239
[15,25)	459	590	1049
[25,35)	1270	1408	2678
[35,45)	2735	1944	4679
[45,55)	4823	2799	7622
[55,65)	6105	3791	9896
[65,75)	5919	4050	9969
[75,120)	7852	8398	16250
Total	29480	23258	52738

Altas hospitalarias de casos confirmados excluyendo fallecidos por provincia

Provincia	n	Porcentaje
Almería	3470	8.0
Cádiz	4477	10.3





Dirección General de Salud Pública y Ordenación Farmacéutica

Provincia	n	Porcentaje
Córdoba	4242	9.8
Granada	7020	16.2
Huelva	2179	5.0
Jaén	4215	9.7
Málaga	8043	18.5
Sevilla	9726	22.4
Total	43372	99.9

Altas hospitalarias de casos confirmados excluyendo fallecidos por grupo edad y sexo

Grupo de edad	Hombre	Mujer	Total
[0,5)	195	160	355
[5,15)	122	117	239
[15,25)	443	582	1025
[25,35)	1251	1391	2642
[35,45)	2673	1911	4584
[45,55)	4579	2702	7281
[55,65)	5420	3507	8927
[65,75)	4631	3504	8135
[75,120)	4645	5538	10183
Total	23959	19412	43371

EVOLUCIÓN DE LOS CASOS CONFIRMADOS

Evolución	n	Porcentaje
Curación sin secuelas	790397	97.2
Defunción	11332	1.4
Provisional-Favorable	4441	0.5
Curación con secuelas	4006	0.5
Desconocido	2492	0.3
Provisional-Desfavorable	353	0.0
Total	813021	99.9

CASOS CONFIRMADOS RECUPERADOS

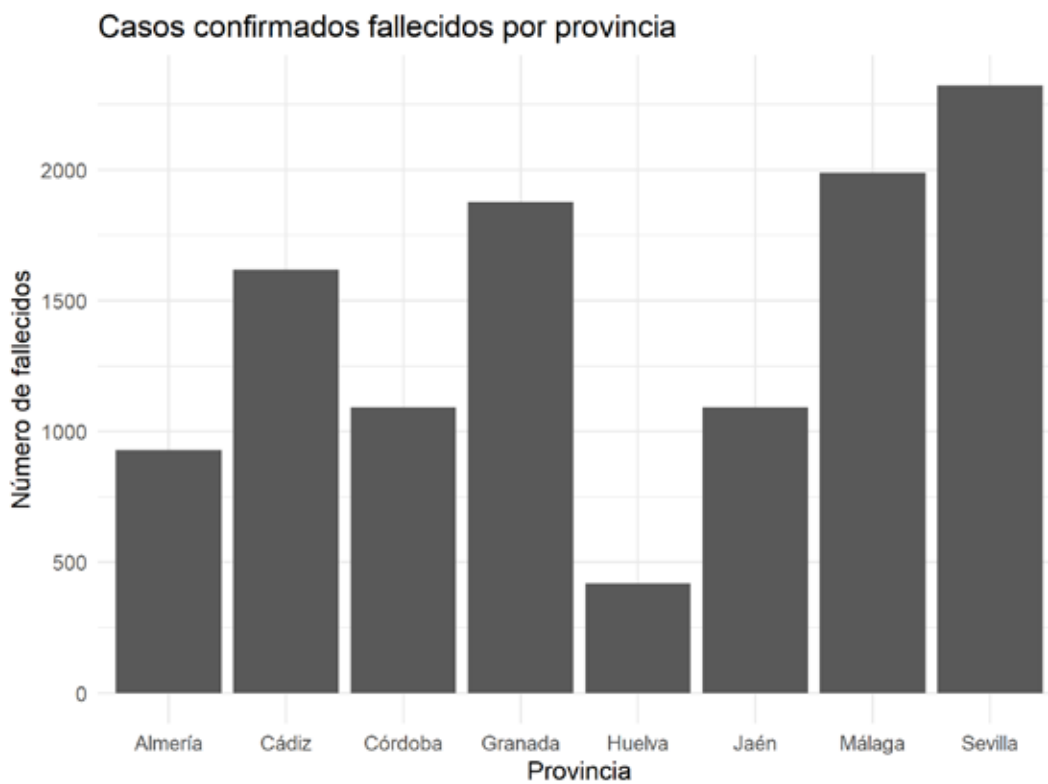
Provincia	n
Almería	69475
Cádiz	110585
Córdoba	71435
Granada	107341
Huelva	44870
Jaén	63416
Málaga	153807
Sevilla	173474
Total	794403



LETALIDAD

- Casos confirmados fallecidos: 11332
- Letalidad: 1.39 %

Gráfico de casos confirmados fallecidos por provincia



Fuente: Sistema de Vigilancia Epidemiológica de Andalucía (SVEA)

Tabla de casos confirmados fallecidos por provincia:

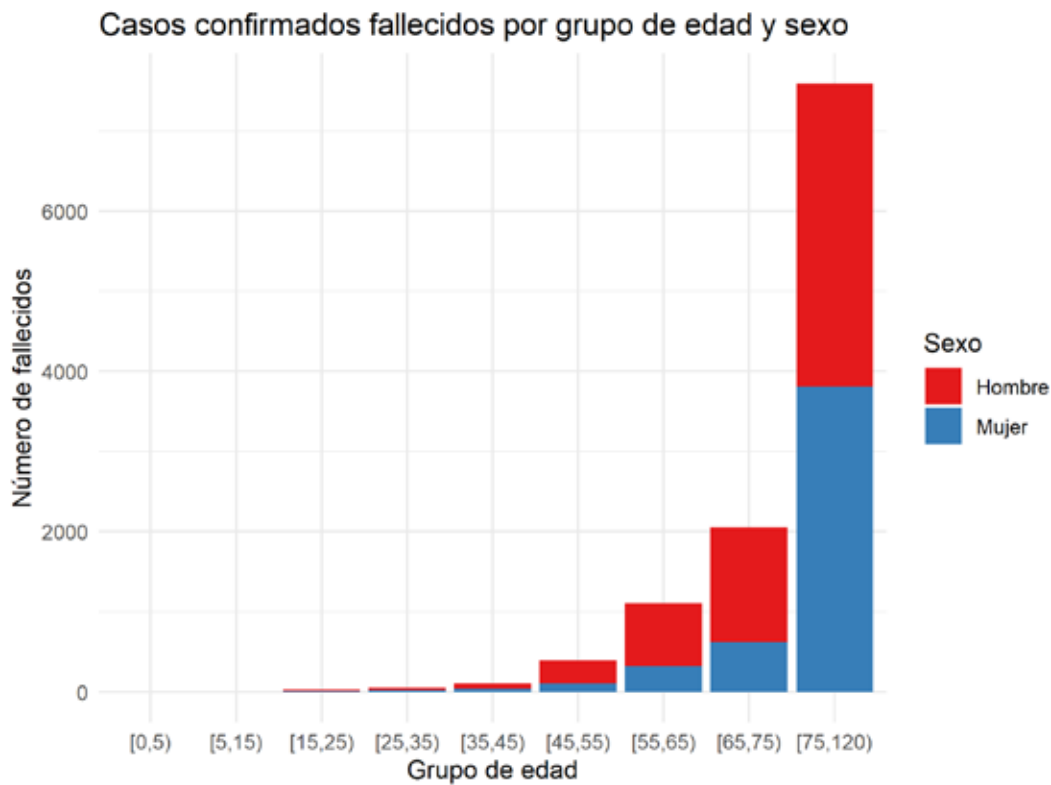
Provincia	n	Porcentaje
Almería	929	8.2
Cádiz	1618	14.3
Córdoba	1091	9.6
Granada	1876	16.6
Huelva	418	3.7
Jaén	1090	9.6
Málaga	1989	17.6
Sevilla	2321	20.5



Dirección General de Salud Pública y Ordenación Farmacéutica

Provincia	n	Porcentaje
Total	11332	100.1

Gráfico de casos confirmados fallecidos por grupo de edad y sexo



Fuente: Sistema de Vigilancia Epidemiológica de Andalucía (SVEA)

Tabla de casos confirmados fallecidos por grupo de edad y sexo:

Grupo de edad	Hombre	Mujer	Total
[0,5)	1	1	2
[5,15)	1	0	1
[15,25)	18	11	29
[25,35)	30	21	51
[35,45)	72	39	111
[45,55)	280	110	390
[55,65)	784	324	1108
[65,75)	1428	621	2049
[75,120)	3780	3808	7588
Total	6394	4935	11329



CASOS CONFIRMADOS INSTITUCIONALIZADOS

- Se han notificado 13692 casos confirmados institucionalizados.

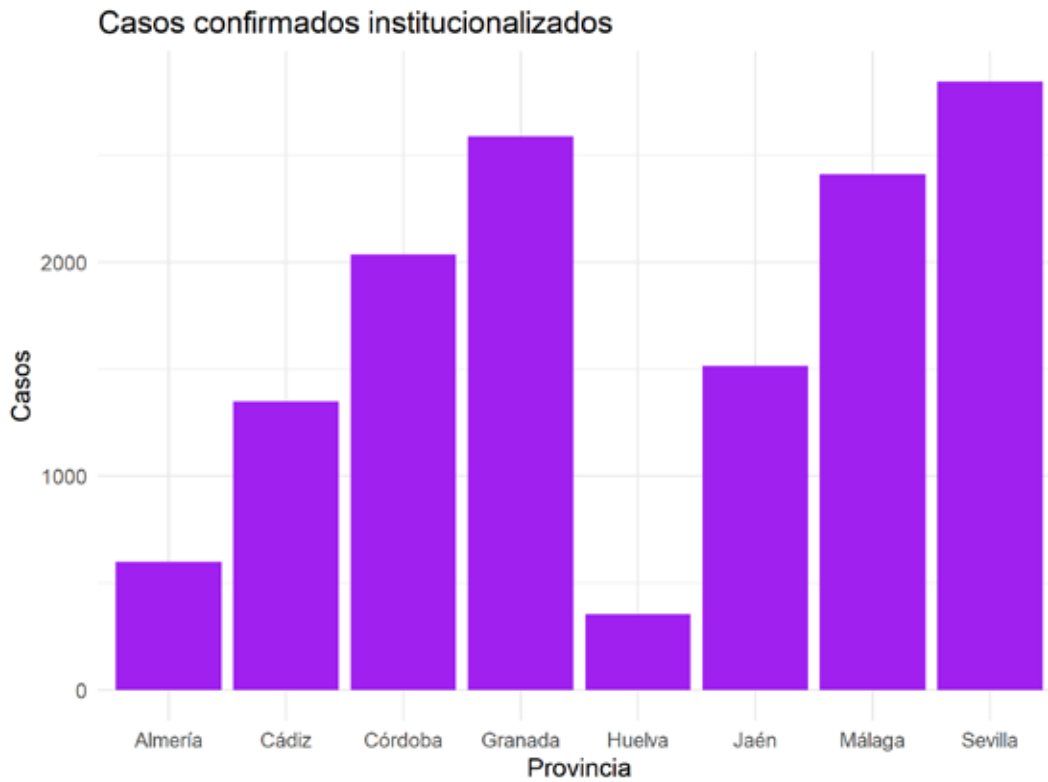
Tabla de casos confirmados institucionalizados y fallecidos institucionalizados:

Provincia	Residencias de mayores	Otro tipo de institución	Fallecidos Residencias de mayores	Fallecidos Otro tipo de institución
Almería	528	70	110	8
Cádiz	1255	93	320	5
Córdoba	1795	242	340	8
Granada	2118	470	396	30
Huelva	292	62	65	6
Jaén	1268	246	232	9
Málaga	1928	482	354	25
Sevilla	2473	370	446	24
Total	11657	2035	2263	115



Dirección General de Salud Pública y Ordenación Farmacéutica

Gráfico de casos confirmados institucionalizados por provincia:



Fuente: Sistema de Vigilancia Epidemiológica de Andalucía (SVEA)

Tabla de casos confirmados institucionalizados por provincia:

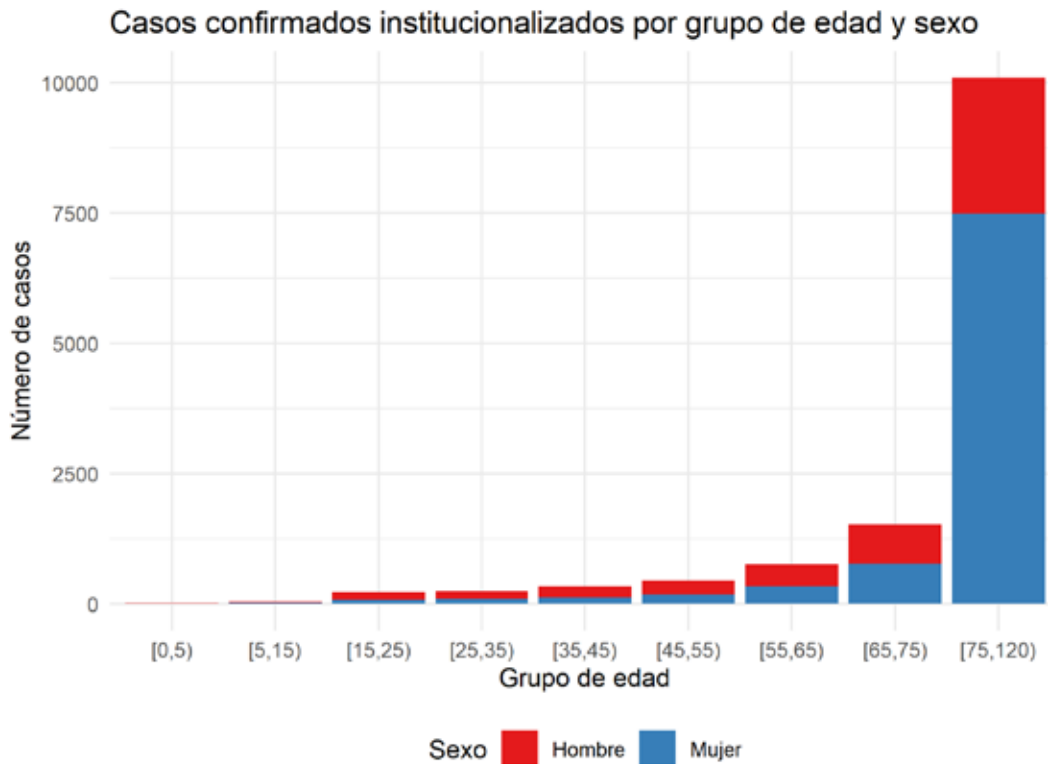
Provincia	n	Porcentaje
Almería	598	4.4
Cádiz	1348	9.8
Córdoba	2037	14.9
Granada	2588	18.9
Huelva	354	2.6
Jaén	1514	11.1
Málaga	2410	17.6
Sevilla	2843	20.8
Total	13692	100.1





Dirección General de Salud Pública y Ordenación Farmacéutica

Gráfico de casos confirmados institucionalizados por grupo de edad y sexo:



Fuente: Sistema de Vigilancia Epidemiológica de Andalucía (SVEA)

Tabla casos institucionalizados por grupo de edad y sexo:

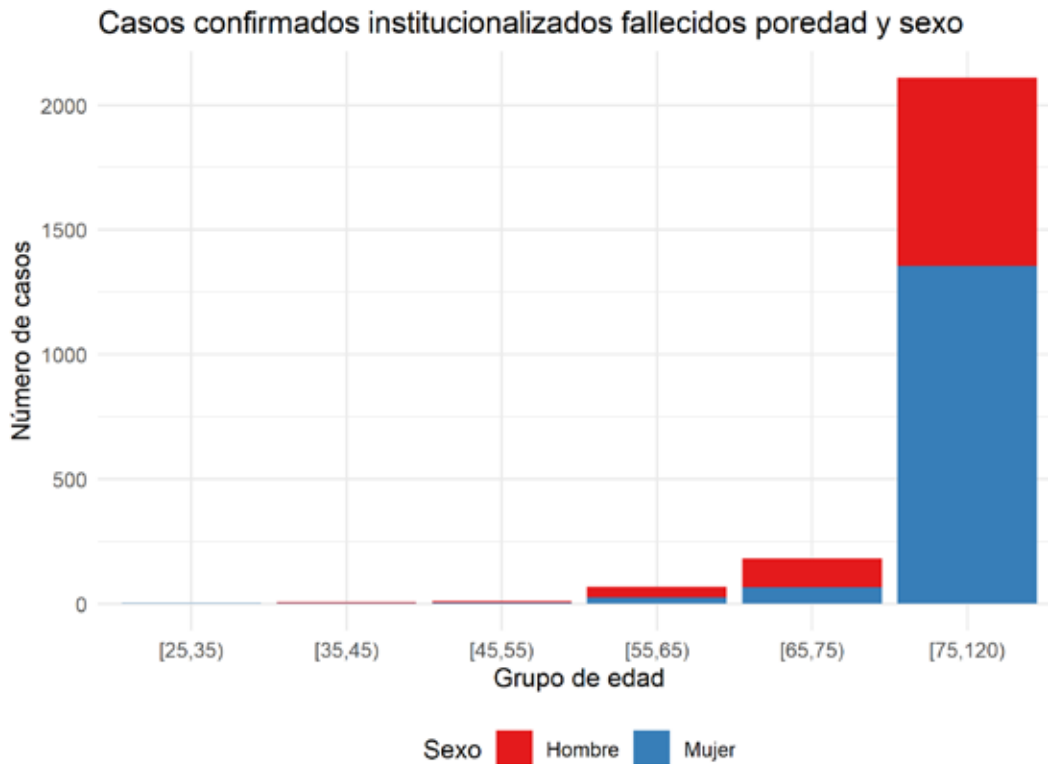
Grupo de edad	Hombre	Mujer	Total
[0,5)	7	2	9
[5,15)	18	22	40
[15,25)	154	72	226
[25,35)	150	97	247
[35,45)	212	125	337
[45,55)	263	183	446
[55,65)	425	341	766
[65,75)	752	773	1525
[75,120)	2607	7489	10096
Total	4588	9104	13692





Dirección General de Salud Pública y Ordenación Farmacéutica

Gráfico de casos confirmados institucionalizados fallecidos por grupo de edad y sexo:



Fuente: Sistema de Vigilancia Epidemiológica de Andalucía (SVEA)

Tabla de casos confirmados institucionalizados fallecidos por grupo de edad y sexo:

Grupo de edad	Hombre	Mujer	Total
[25,35)	0	1	1
[35,45)	6	1	7
[45,55)	7	4	11
[55,65)	42	26	68
[65,75)	115	66	181
[75,120)	756	1354	2110
Total	926	1452	2378





Dirección General de Salud Pública y Ordenación Farmacéutica

Gráfico de casos confirmados institucionalizados fallecidos por provincia:



Fuente: Sistema de Vigilancia Epidemiológica de Andalucía (SVEA)

Tabla de casos confirmados institucionalizados fallecidos por provincia:

Provincia	n	Porcentaje
Almería	118	5.0
Cádiz	325	13.7
Córdoba	348	14.6
Granada	426	17.9
Huelva	71	3.0
Jaén	241	10.1
Málaga	379	15.9
Sevilla	470	19.8
Total	2378	100.0



CASOS CONFIRMADOS EN PROFESIONALES SANITARIOS O SOCIO-SANITARIOS:

- Se han notificado 21394 casos confirmados en profesionales sanitarios o socio-sanitarios.

Tabla de casos confirmados en profesionales sanitarios o socio-sanitarios por provincia:

Provincia	No sanitario en centro sanitario	No sanitario en centro sociosanitario	Sanitario en centro sanitario	Sanitario en centro sociosanitario	Sanitario en otro centro	Total	Fallecidos	Curados
Almería	76	154	875	188	131	1424	1	1417
Cádiz	181	237	1535	329	160	2442	6	2416
Córdoba	100	243	1047	342	48	1780	3	1739
Granada	389	601	2500	629	178	4297	7	4250
Huelva	70	91	580	102	42	885	0	853
Jaén	127	235	959	394	40	1755	5	1742
Málaga	368	436	2926	744	195	4669	2	4612
Sevilla	359	475	2486	636	186	4142	7	4072
Total	1670	2472	12908	3364	980	21394	31	21101

Tabla de casos confirmados por tipo de profesional:

Tipo de profesional	n	Porcentaje
NA	8001	37.4
Auxiliar de enfermería	3707	17.3
Enfermería	3462	16.2
Otros	3053	14.3
Medicina	2556	11.9
Celador/a	615	2.9
Total	21394	100.0



Dirección General de Salud Pública y Ordenación Farmacéutica

Gráficos de casos confirmados en profesionales sanitarios o socio-sanitarios por provincia:



Fuente: Sistema de Vigilancia Epidemiológica de Andalucía (SVEA)

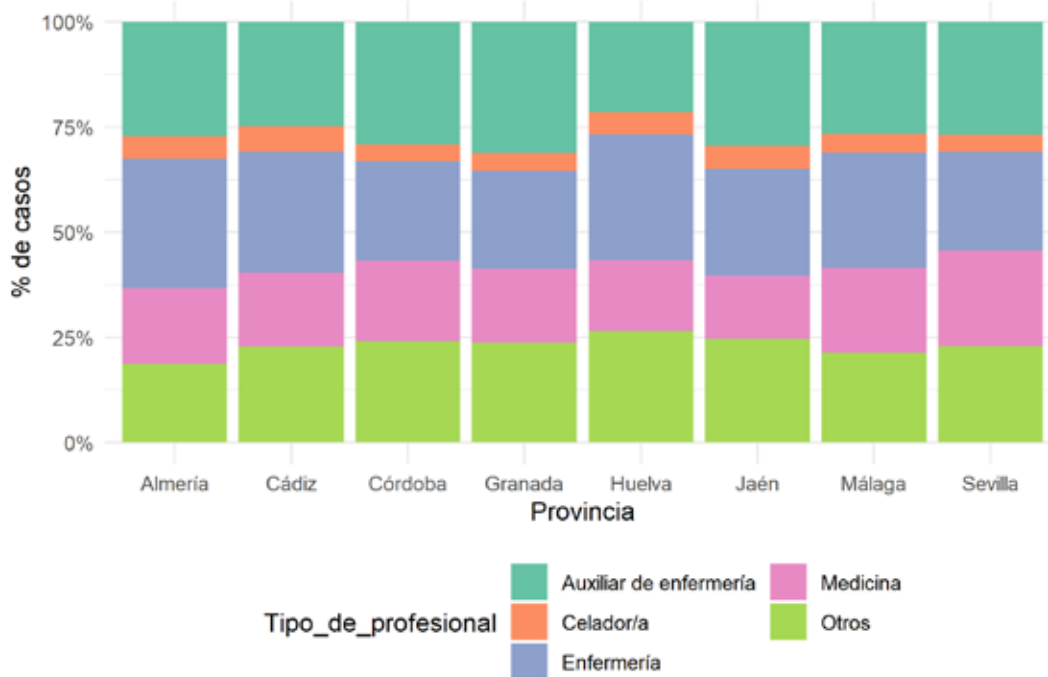




Dirección General de Salud Pública y Ordenación Farmacéutica

Casos confirmados en profesionales sanitarios o socio-sanitarios

Provincia y tipo de profesional



Fuente: Sistema de Vigilancia Epidemiológica de Andalucía (SVEA)

Casos confirmados en profesionales sanitario o socio-sanitario por provincia:

Provincia	n	Porcentaje
Almería	1424	6.7
Cádiz	2442	11.4
Córdoba	1780	8.3
Granada	4297	20.1
Huelva	885	4.1
Jaén	1755	8.2
Málaga	4669	21.8
Sevilla	4142	19.4
Total	21394	100.0



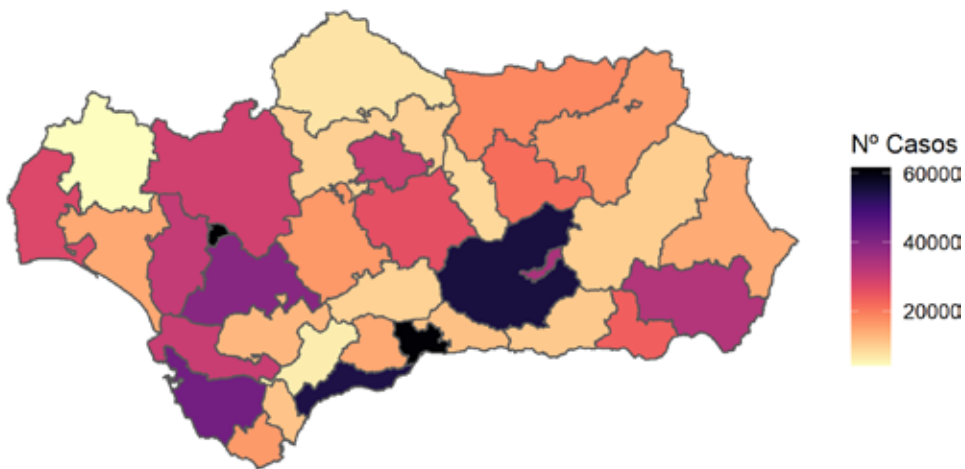


Dirección General de Salud Pública y Ordenación Farmacéutica

MAPAS

MAPA: Casos confirmados por distrito :

Distribución casos confirmados COVID-19 por Distrito



Fuente: Sistema de Vigilancia Epidemiológica de Andalucía (SVEA)



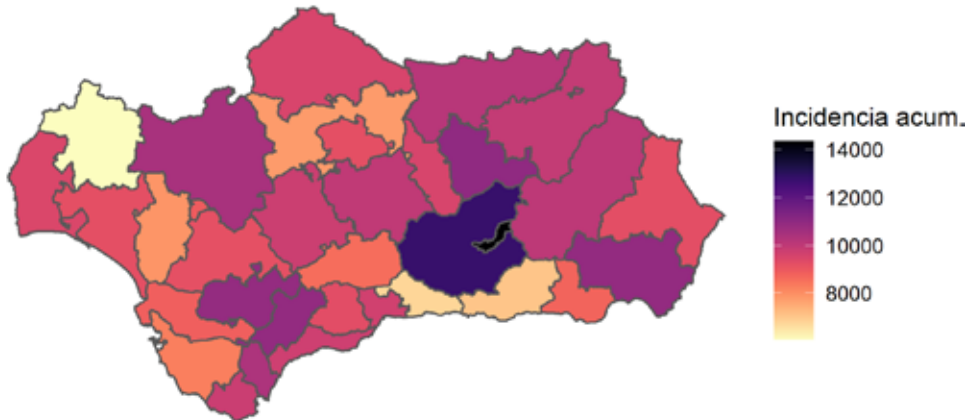


Dirección General de Salud Pública y Ordenación Farmacéutica

MAPA: Incidencia acumulada por distrito.

Distribución casos COVID-19 por Distrito

Incidencia acumulada x 100.000 habitantes



Fuente: Sistema de Vigilancia Epidemiológica de Andalucía (SVEA)

Provincia	Distrito	Casos	Poblacion	Incidencia_acumulada
Granada	Granada	34445	240363	14330.41
Granada	Metropolitano de Granada	55143	432102	12761.57
Jaén	Jaén	21530	196573	10952.67
Málaga	Serranía	5986	54999	10883.83
Almería	Almería	33313	306142	10881.55
Cádiz	Sierra de Cádiz	12552	115574	10860.57
Sevilla	Sevilla Norte	29131	278104	10474.86
Cádiz	Campo de Gibraltar Este	11194	107766	10387.32
Jaén	Jaén Norte	18478	182146	10144.61
Granada	Granada Nordeste	9820	97710	10050.15
Córdoba	Córdoba Sur	26059	260440	10005.76
Jaén	Jaen Nordeste	16073	161758	9936.45
Cádiz	Campo de Gibraltar Oeste	16171	165038	9798.35
Sevilla	Sevilla Este	16541	169255	9772.83
Málaga	Costa del Sol	54517	560785	9721.55
Málaga	Málaga	61298	633521	9675.76
Jaén	Jaén Sur	8651	90904	9516.63
Córdoba	Córdoba Norte	7127	74944	9509.77
Huelva	Huelva-Costa	27358	289548	9448.52
Málaga	Valle del	14508	156298	9282.27





Dirección General de Salud Pública y Ordenación Farmacéutica

Provincia	Distrito	Casos	Poblacion	Incidencia_acumulada
Almería	Guadalhorce	14158	153184	9242.48
	Levante-Alto			
Córdoba	Almanzora	30090	326039	9228.96
	Córdoba			
Huelva	Condado-Campiña	14380	156231	9204.32
Sevilla	Sevilla Sur	39301	428182	9178.57
Sevilla	Sevilla	61643	691395	8915.74
Cádiz	Jerez-Costa	30307	342287	8854.27
	Noroeste			
Almería	Poniente de Almería	23492	268619	8745.47
Málaga	La Vega	9454	110176	8580.82
Cádiz	Bahía de Cádiz-La Janda	42506	513384	8279.57
	Aljarafe			
Sevilla	Aljarafe	30902	390752	7908.34
Córdoba	Guadalquivir	9633	123667	7789.47
Granada	Granada Sur	10510	148993	7054.02
Málaga	Axarquía	11518	170141	6769.68
Huelva	Sierra de Huelva-Andévalo Central	4092	67391	6072.03
	Instituciones Penitenciarias			
Córdoba	Instituciones Penitenciarias	2	NA	NA

Tabla de casos por provincia e incidencia acumulada por 100.000 habitantes.

Provincia	Casos	Poblacion	Incidencia_acumulada
Granada	110081	919168	11976.16
Jaén	64756	631381	10256.25
Almería	70985	727945	9751.42
Málaga	157484	1685920	9341.13
Córdoba	72952	785090	9292.18
Cádiz	113200	1244049	9099.32
Sevilla	177578	1957688	9070.80
Huelva	45985	513170	8960.97



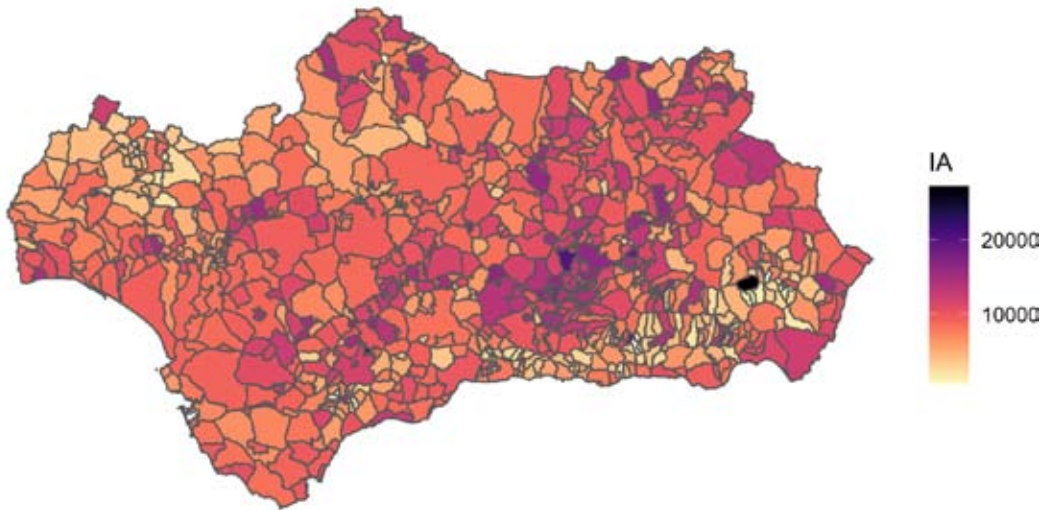


Dirección General de Salud Pública y Ordenación Farmacéutica

MAPA POR MUNICIPIO

Casos confirmados sin municipio: 5020

Distribución casos COVID-19 por municipio
Incidencia acumulada x 100.000 habitantes



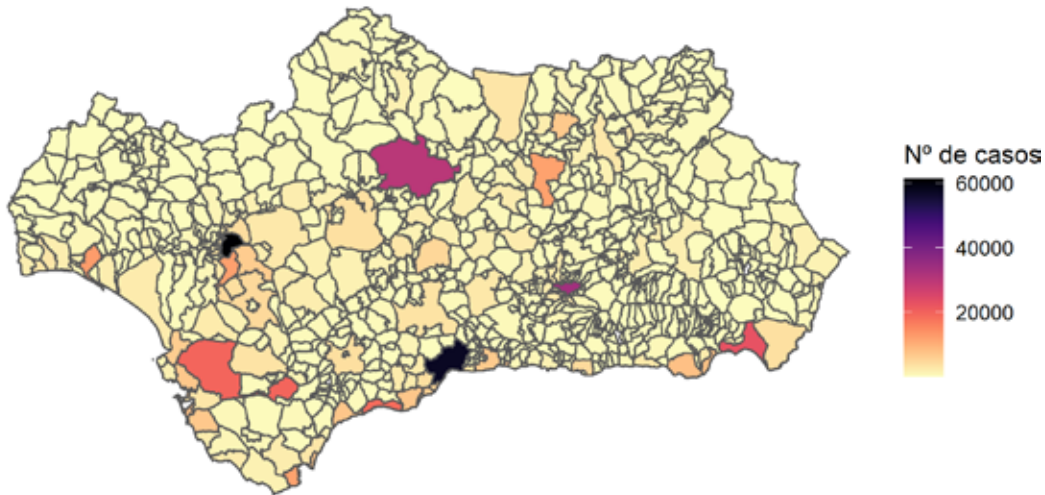
Fuente: Sistema de Vigilancia Epidemiológica de Andalucía (SVEA)





Dirección General de Salud Pública y Ordenación Farmacéutica

Distribución casos COVID-19 por municipio Casos confirmados



Fuente: Sistema de Vigilancia Epidemiológica de Andalucía (SVEA)

Tabla de casos por municipio e incidencia acumulada por 100.000 habitantes.

Municipio	CODIGOINE	Casos	poblacion	incidencia
Abla	04001	106	1248	8493.59
Abrucena	04002	87	1183	7354.18
Adra	04003	2648	25412	10420.27
Albanchez	04004	22	687	3202.33
Alboloduy	04005	23	609	3776.68
Albox	04006	1278	12083	10576.84
Alcolea	04007	37	844	4383.89
Alcóntar	04008	19	514	3696.50
Alcudia de Monteagud	04009	1	138	724.64
Alhabia	04010	56	677	8271.79
Alhama de Almería	04011	371	3691	10051.48
Alicún	04012	15	201	7462.69
Almería	04013	22787	201322	11318.68
Almócita	04014	10	176	5681.82
Alsodux	04015	2	125	1600.00
Antas	04016	496	3315	14962.29
Arboleas	04017	260	4624	5622.84





Dirección General de Salud Pública y Ordenación Farmacéutica

Municipio	CODIGOINE	Casos	poblacion	incidencia
Armuña de	04018	33	300	11000.00
Almanzora				
Bacares	04019	68	250	27200.00
Bayárcal	04020	25	312	8012.82
Bayarque	04021	7	216	3240.74
Bédar	04022	36	984	3658.54
Beires	04023	5	120	4166.67
Benahadux	04024	497	4481	11091.27
Benitagla	04026	0	58	0.00
Benizalón	04027	3	262	1145.04
Bentarique	04028	16	240	6666.67
Berja	04029	814	12563	6479.34
Canjáyar	04030	43	1189	3616.48
Cantoria	04031	192	3365	5705.79
Carboneras	04032	908	8105	11202.96
Castro de Filabres	04033	1	120	833.33
Cóbdar	04034	18	178	10112.36
Cuevas del	04035	1439	14455	9955.03
Almanzora				
Chercos	04036	9	298	3020.13
Chirivel	04037	176	1489	11820.01
Dalías	04038	226	4066	5558.29
Enix	04041	13	514	2529.18
Felix	04043	31	636	4874.21
Fines	04044	166	2104	7889.73
Fiñana	04045	283	1984	14264.11
Fondón	04046	20	994	2012.07
Gádor	04047	248	3034	8174.03
Los Gallardos	04048	299	2902	10303.24
Garrucha	04049	838	9520	8802.52
Gérgal	04050	52	1080	4814.81
Huécija	04051	27	486	5555.56
Huércal de Almería	04052	1780	17917	9934.70
Huércal-Overa	04053	1663	19432	8558.05
Íllar	04054	69	405	17037.04
Instinción	04055	58	448	12946.43
Laroya	04056	0	198	0.00
Láujar de Andarax	04057	115	1527	7531.11
Líjar	04058	24	394	6091.37
Lubrín	04059	58	1449	4002.76
Lucainena de las	04060	10	564	1773.05
Torres				
Lúcar	04061	72	760	9473.68
Macael	04062	397	5480	7244.53
María	04063	118	1230	9593.50
Mojácar	04064	701	6778	10342.28
Nacimiento	04065	18	496	3629.03
Níjar	04066	3865	31666	12205.52
Ohanes	04067	23	558	4121.86
Olula de Castro	04068	1	191	523.56
Olula del Río	04069	569	6256	9095.27
Oria	04070	133	2239	5940.15
Padules	04071	32	414	7729.47





Dirección General de Salud Pública y Ordenación Farmacéutica

Municipio	CODIGOINE	Casos	poblacion	incidencia
Partaloa	04072	39	1035	3768.12
Paterna del Río	04073	10	365	2739.73
Pechina	04074	424	4103	10333.90
Pulpí	04075	1047	10358	10108.13
Purchena	04076	87	1664	5228.37
Rágol	04077	22	303	7260.73
Rioja	04078	123	1453	8465.24
Roquetas de Mar	04079	7974	98433	8100.94
Santa Cruz de	04080	14	199	7035.18
Marchena				
Santa Fe de	04081	35	461	7592.19
Mondújar				
Senés	04082	10	289	3460.21
Serón	04083	129	2033	6345.30
Sierro	04084	20	379	5277.04
Somontín	04085	19	443	4288.94
Sorbas	04086	158	2436	6486.04
Suffí	04087	3	196	1530.61
Tabernas	04088	298	3717	8017.22
Taberno	04089	41	974	4209.45
Tahal	04090	9	336	2678.57
Terque	04091	36	365	9863.01
Tíjola	04092	350	3548	9864.71
Turre	04093	358	3781	9468.39
Turrillas	04094	12	248	4838.71
Uleila del Campo	04095	27	822	3284.67
Urrácal	04096	30	350	8571.43
Velefique	04097	3	230	1304.35
Vélez-Blanco	04098	146	1874	7790.82
Vélez-Rubio	04099	690	6546	10540.79
Vera	04100	1978	16996	11638.03
Viator	04101	651	5978	10889.93
Vícar	04102	2376	26899	8833.04
Zurgena	04103	182	2956	6156.97
Las Tres Villas	04901	13	565	2300.88
El Ejido	04902	8006	83758	9558.49
La Mojonera	04903	896	9191	9748.67
Balanegra	04904	292	3105	9404.19
Alcalá de los	11001	377	5226	7213.93
Gazules				
Alcalá del Valle	11002	759	5043	15050.57
Algar	11003	177	1428	12394.96
Algeciras	11004	11943	123078	9703.60
Algodonales	11005	478	5506	8681.44
Arcos de la Frontera	11006	3307	30818	10730.74
Barbate	11007	2368	22556	10498.32
Los Barrios	11008	2162	23777	9092.82
Benaocaz	11009	45	673	6686.48
Bornos	11010	874	7654	11418.87
El Bosque	11011	181	2137	8469.82
Cádiz	11012	8888	115439	7699.30
Castellar de la	11013	299	3057	9780.83
Frontera				





Dirección General de Salud Pública y Ordenación Farmacéutica

Municipio	CODIGOINE	Casos	poblacion	incidencia
Conil de la Frontera	11014	2241	22775	9839.74
Chiclana de la Frontera	11015	6985	85150	8203.17
Chipiona	11016	1303	19246	6770.24
Espera	11017	448	3869	11579.22
El Gastor	11018	190	1729	10989.01
Grazalema	11019	217	2013	10779.93
Jerez de la Frontera	11020	19710	213105	9248.96
Jimena de la Frontera	11021	548	6707	8170.57
La Línea de la Concepción	11022	6923	63630	10880.09
Medina Sidonia	11023	793	11773	6735.75
Olvera	11024	809	8062	10034.73
Paterna de Rivera	11025	541	5453	9921.14
Prado del Rey	11026	517	5590	9248.66
El Puerto de Santa María	11027	7116	88703	8022.28
Puerto Real	11028	2999	41700	7191.85
Puerto Serrano	11029	1031	6942	14851.63
Rota	11030	1837	29282	6273.48
San Fernando	11031	8221	95001	8653.59
Sanlúcar de Barrameda	11032	6291	69205	9090.38
San Roque	11033	2998	31571	9496.06
Setenil de las Bodegas	11034	291	2741	10616.56
Tarifa	11035	1542	18183	8480.45
Torre Alháuquime	11036	39	796	4899.50
Trebujena	11037	616	7016	8779.93
Ubrique	11038	1494	16605	8997.29
Vejer de la Frontera	11039	1049	12622	8310.89
Villaluenga del Rosario	11040	24	455	5274.73
Villamartín	11041	1526	12134	12576.23
Zahara	11042	44	1379	3190.72
Benalup-Casas Viejas	11901	664	6986	9504.72
San José del Valle	11902	404	4433	9113.47
San Martín del Tesorillo	11903	198	2801	7068.90
Adamuz	14001	308	4137	7445.01
Aguilar de la Frontera	14002	1458	13382	10895.23
Alcaracejos	14003	95	1470	6462.59
Almedinilla	14004	150	2370	6329.11
Almodóvar del Río	14005	703	7932	8862.83
Añora	14006	206	1530	13464.05
Baena	14007	1932	19045	10144.39
Belalcázar	14008	372	3235	11499.23
Belmez	14009	332	2921	11365.97
Benamejí	14010	733	4963	14769.29
Los Blázquez	14011	48	664	7228.92





Dirección General de Salud Pública y Ordenación Farmacéutica

Municipio	CODIGOINE	Casos	poblacion	incidencia
Bujalance	14012	652	7320	8907.10
Cabra	14013	1813	20347	8910.40
Cañete de las Torres	14014	202	2923	6910.71
Carcabuey	14015	131	2371	5525.09
Cardeña	14016	86	1471	5846.36
La Carlota	14017	984	14079	6989.13
El Carpio	14018	484	4363	11093.28
Castro del Río	14019	663	7767	8536.11
Conquista	14020	28	366	7650.27
Córdoba	14021	30079	326039	9225.58
Doña Mencía	14022	796	4615	17248.10
Dos Torres	14023	190	2394	7936.51
Encinas Reales	14024	169	2254	7497.78
Espejo	14025	209	3289	6354.52
Espiel	14026	130	2405	5405.41
Fernán-Núñez	14027	926	9651	9594.86
Fuente la Lancha	14028	16	342	4678.36
Fuente Obejuna	14029	297	4501	6598.53
Fuente Palmera	14030	610	9766	6246.16
Fuente-Tójar	14031	76	666	11411.41
La Granjuela	14032	65	439	14806.38
Guadalcázar	14033	78	1559	5003.21
El Guijo	14034	18	352	5113.64
Hinojosa del Duque	14035	664	6707	9900.10
Hornachuelos	14036	257	4480	5736.61
Iznájar	14037	262	4134	6337.69
Lucena	14038	5007	42733	11716.94
Luque	14039	334	2976	11223.12
Montalbán de Córdoba	14040	416	4467	9312.74
Montemayor	14041	374	3856	9699.17
Montilla	14042	2119	22739	9318.79
Montoro	14043	825	9293	8877.65
Monturque	14044	162	1943	8337.62
Moriles	14045	482	3701	13023.51
Nueva Carteya	14046	503	5341	9417.71
Obejo	14047	79	2008	3934.26
Palenciana	14048	151	1465	10307.17
Palma del Río	14049	1672	20928	7989.30
Pedro Abad	14050	426	2815	15133.21
Pedroche	14051	228	1482	15384.62
Peñarroya-Pueblonuevo	14052	1308	10561	12385.19
Posadas	14053	490	7318	6695.82
Pozoblanco	14054	1640	17204	9532.67
Priego de Córdoba	14055	1901	22367	8499.13
Puente Genil	14056	3038	29943	10145.94
La Rambla	14057	608	7529	8075.44
Rute	14058	1110	9898	11214.39
San Sebastián de los Ballesteros	14059	73	804	9079.60
Santaella	14060	382	4614	8279.15
Santa Eufemia	14061	93	743	12516.82





Dirección General de Salud Pública y Ordenación Farmacéutica

Municipio	CODIGOINE	Casos	poblacion	incidencia
Torrecaño	14062	101	1040	9711.54
Valenzuela	14063	52	1118	4651.16
Valsequillo	14064	51	348	14655.17
La Victoria	14065	121	2289	5286.15
Villa del Río	14066	742	7067	10499.50
Villafranca de Córdoba	14067	366	4860	7530.86
Villaharta	14068	40	621	6441.22
Villanueva de Córdoba	14069	786	8671	9064.70
Villanueva del Duque	14070	75	1448	5179.56
Villanueva del Rey	14071	106	1015	10443.35
Villarlalto	14072	14	1118	1252.24
Villaviciosa de Córdoba	14073	142	3200	4437.50
El Viso	14074	178	2517	7071.91
Zuheros	14075	60	635	9448.82
Fuente Carreteros	14901	56	1148	4878.05
La Guijarrosa	14902	92	1379	6671.50
Agrón	18001	36	260	13846.15
Alamedilla	18002	88	569	15465.73
Albolote	18003	2431	18962	12820.38
Albondón	18004	20	712	2808.99
Albuñán	18005	37	409	9046.45
Albuñol	18006	604	7353	8214.33
Albuñuelas	18007	80	802	9975.06
Aldeire	18010	74	630	11746.03
Alfacar	18011	844	5488	15379.01
Algarinejo	18012	406	2467	16457.24
Alhama de Granada	18013	591	5867	10073.29
Alhendín	18014	1047	9509	11010.62
Alicún de Ortega	18015	30	471	6369.43
Almegíjar	18016	11	337	3264.09
Almuñécar	18017	1600	25927	6171.17
Alquife	18018	45	580	7758.62
Arenas del Rey	18020	63	653	9647.78
Armillá	18021	2971	24340	12206.24
Atarfe	18022	2376	18960	12531.65
Baza	18023	1897	20430	9285.36
Beas de Granada	18024	96	980	9795.92
Beas de Guadix	18025	28	329	8510.64
Benalúa	18027	415	3310	12537.76
Benalúa de las Villas	18028	120	1054	11385.20
Benamaurel	18029	163	2260	7212.39
Bérbules	18030	26	712	3651.69
Bubión	18032	25	298	8389.26
Busquístar	18033	56	279	20071.68
Cacín	18034	22	568	3873.24
Cádiar	18035	53	1465	3617.75
Cájar	18036	603	5205	11585.01
Calicasas	18037	61	638	9561.13
Campotéjar	18038	122	1229	9926.77
Caniles	18039	283	4021	7038.05





Dirección General de Salud Pública y Ordenación Farmacéutica

Municipio	CODIGOINE	Casos	poblacion	incidencia
Cáñar	18040	11	377	2917.77
Capileira	18042	42	563	7460.04
Carataunas	18043	0	201	0.00
Cástaras	18044	0	235	0.00
Castilléjar	18045	116	1321	8781.23
Castil	18046	162	2020	8019.80
Cenes de la Vega	18047	924	8153	11333.25
Cijuela	18048	455	3415	13323.57
Cogollos de Guadix	18049	71	642	11059.19
Cogollos de la Vega	18050	319	2007	15894.37
Colomera	18051	263	1302	20199.69
Cortes de Baza	18053	100	1844	5422.99
Cortes y Graena	18054	55	982	5600.81
Cúllar	18056	269	4091	6575.41
Cúllar Vega	18057	939	7547	12442.03
Chauchina	18059	981	5552	17669.31
Chimeneas	18061	147	1251	11750.60
Churriana de la Vega	18062	2041	15689	13009.11
Darro	18063	233	1634	14259.49
Dehesas de Guadix	18064	60	422	14218.01
Dehesas Viejas	18065	50	688	7267.44
Deifontes	18066	333	2600	12807.69
Diezma	18067	60	764	7853.40
Dílar	18068	169	2092	8078.39
Dólar	18069	46	628	7324.84
Dúdar	18070	17	327	5198.78
Dúrcal	18071	832	7111	11700.18
Escúzar	18072	115	791	14538.56
Ferreira	18074	11	301	3654.49
Fonelas	18076	110	978	11247.44
Fornes	18077	55	556	9892.09
Freila	18078	77	939	8200.21
Fuente Vaqueros	18079	769	4384	17541.06
Galera	18082	84	1071	7843.14
Gobernador	18083	7	229	3056.77
Gójar	18084	609	5909	10306.31
Gor	18085	34	744	4569.89
Gorafe	18086	20	383	5221.93
Granada	18087	33424	233648	14305.28
Guadahortuna	18088	166	1872	8867.52
Guadix	18089	2234	18436	12117.60
Gualchos	18093	463	5190	8921.00
Güéjar Sierra	18094	312	2857	10920.55
Güevéjar	18095	250	2640	9469.70
Huélago	18096	76	401	18952.62
Huéneja	18097	83	1170	7094.02
Huésçar	18098	872	7195	12119.53
Huétor de Santillán	18099	217	1882	11530.29
Huétor Tájar	18100	1375	10399	13222.43
Huétor Vega	18101	1574	12035	13078.52
Íllora	18102	1409	10065	13999.01
Ítrabo	18103	39	991	3935.42
Iznalloz	18105	832	5120	16250.00





Dirección General de Salud Pública y Ordenación Farmacéutica

Municipio	CODIGOINE	Casos	poblacion	incidencia
Játar	18106	53	623	8507.22
Jayena	18107	102	1052	9695.82
Jérez del Marquesado	18108	77	955	8062.83
Jete	18109	18	927	1941.75
Jun	18111	514	3853	13340.25
Juñeres	18112	1	135	740.74
La Calahorra	18114	106	668	15868.26
Láchar	18115	519	3513	14773.70
Lanjarón	18116	209	3530	5920.68
Lanteira	18117	67	564	11879.43
Lecrín	18119	138	2156	6400.74
Lentegí	18120	18	333	5405.41
Lobras	18121	3	133	2255.64
Loja	18122	2810	20419	13761.69
Lugros	18123	19	310	6129.03
Lújar	18124	17	483	3519.67
La Malahá	18126	209	1784	11715.25
Maracena	18127	2870	22306	12866.49
Marchal	18128	29	414	7004.83
Moclín	18132	415	3622	11457.76
Molvízar	18133	164	2772	5916.31
Monachil	18134	910	8007	11365.06
Montefrío	18135	627	5313	11801.24
Montejicar	18136	240	2110	11374.41
Montillana	18137	138	1129	12223.21
Moraleda de Zafayona	18138	311	3117	9977.54
Motril	18140	4600	58460	7868.63
Murtas	18141	17	455	3736.26
Nigüelas	18143	116	1185	9789.03
Nívar	18144	110	1036	10617.76
Ogíjares	18145	1871	14348	13040.14
Orce	18146	86	1185	7257.38
Órgiva	18147	374	5784	6466.11
Otívar	18148	45	1011	4451.04
Villa de Otura	18149	737	6982	10555.71
Padul	18150	1133	8694	13031.98
Pampaneira	18151	13	317	4100.95
Pedro Martínez	18152	150	1138	13181.02
Peligros	18153	1885	11492	16402.71
La Peza	18154	87	1167	7455.01
Pinos Genil	18157	161	1490	10805.37
Pinos Puente	18158	1610	9894	16272.49
Píñar	18159	88	1103	7978.24
Polícar	18161	7	263	2661.60
Polopos	18162	77	1722	4471.54
Pórtugos	18163	36	368	9782.61
Puebla de Don Fadrique	18164	305	2238	13628.24
Pulianas	18165	806	5466	14745.70
Purullena	18167	279	2306	12098.87
Quéntar	18168	84	947	8870.12





Dirección General de Salud Pública y Ordenación Farmacéutica

Municipio	CODIGOINE	Casos	poblacion	incidencia
Rubite	18170	8	382	2094.24
Salar	18171	353	2621	13468.14
Salobreña	18173	679	12513	5426.36
Santa Cruz del Comercio	18174	79	531	14877.59
Santa Fe	18175	2098	15222	13782.68
Soportújar	18176	18	264	6818.18
Sorvilán	18177	40	527	7590.13
Torre-Cardela	18178	52	716	7262.57
Torvizcón	18179	31	625	4960.00
Trevélez	18180	62	736	8423.91
Turón	18181	6	232	2586.21
Ugíjar	18182	362	2517	14382.20
Válor	18183	26	677	3840.47
Vélez de Benaudalla	18184	174	2890	6020.76
Ventas de Huelma	18185	96	657	14611.87
Villanueva de las Torres	18187	33	562	5871.89
Villanueva Mesía	18188	252	2021	12469.07
Víznar	18189	109	993	10976.84
Zafarraya	18192	245	2120	11556.60
La Zubia	18193	2539	19330	13135.02
Zújar	18194	306	2544	12028.30
La Taha	18901	75	670	11194.03
El Valle	18902	68	907	7497.24
Nevada	18903	134	1072	12500.00
Alpujarra de la Sierra	18904	33	969	3405.57
Las Gabias	18905	2545	21543	11813.58
Los Guájares	18906	31	1053	2943.97
Valle del Zalabí	18907	188	2105	8931.12
Villamena	18908	122	934	13062.10
Morelábor	18909	62	572	10839.16
El Pinar	18910	38	865	4393.06
Vegas del Genil	18911	1235	11432	10803.01
Cuevas del Campo	18912	168	1744	9633.03
Zagra	18913	142	885	16045.20
Valderrubio	18914	281	2066	13601.16
Domingo Pérez de Granada	18915	104	878	11845.10
Torrenueva Costa	18916	122	2796	4363.38
Alájar	21001	34	759	4479.58
Aljaraque	21002	1643	21474	7651.11
El Almendro	21003	59	840	7023.81
Almonaster la Real	21004	87	1788	4865.77
Almonte	21005	2317	24507	9454.44
Alosno	21006	232	3933	5898.80
Aracena	21007	681	8255	8249.55
Aroche	21008	130	3054	4256.71
Arroyomolinos de León	21009	35	947	3695.88
Ayamonte	21010	2096	21104	9931.77
Beas	21011	360	4341	8293.02
Berrocal	21012	19	303	6270.63





Dirección General de Salud Pública y Ordenación Farmacéutica

Municipio	CODIGOINE	Casos	poblacion	incidencia
Bollullos Par del Condado	21013	1297	14387	9015.08
Bonares	21014	464	6060	7656.77
Cabezas Rubias	21015	52	706	7365.44
Cala	21016	36	1159	3106.13
Calañas	21017	243	2768	8778.90
El Campillo	21018	100	2024	4940.71
Campofrío	21019	22	713	3085.55
Cañaveral de León	21020	33	396	8333.33
Cartaya	21021	2056	20083	10237.51
Castaño del Robledo	21022	10	228	4385.96
El Cerro de Andévalo	21023	199	2327	8551.78
Corteconcepción	21024	46	536	8582.09
Cortegana	21025	291	4602	6323.34
Cortelazor	21026	17	299	5685.62
Cumbres de Enmedio	21027	1	51	1960.78
Cumbres de San Bartolomé	21028	13	376	3457.45
Cumbres Mayores	21029	136	1749	7775.87
Chucena	21030	203	2223	9131.80
Encinasola	21031	162	1310	12366.41
Escacena del Campo	21032	238	2287	10406.65
Fuenteheridos	21033	13	709	1833.57
Galaroza	21034	55	1382	3979.74
Gibraleón	21035	952	12737	7474.29
La Granada de Río-Tinto	21036	5	243	2057.61
El Granado	21037	40	532	7518.80
Higuera de la Sierra	21038	70	1291	5422.15
Hinojales	21039	2	330	606.06
Hinojos	21040	266	3961	6715.48
Huelva	21041	12666	143837	8805.80
Isla Cristina	21042	3146	21393	14705.74
Jabugo	21043	89	2260	3938.05
Lepe	21044	3038	27880	10896.70
Linares de la Sierra	21045	11	262	4198.47
Lucena del Puerto	21046	367	3261	11254.22
Manzanilla	21047	144	2118	6798.87
Los Marines	21048	15	399	3759.40
Minas de Riotinto	21049	179	3812	4695.70
Moguer	21050	1999	21867	9141.63
La Nava	21051	9	258	3488.37
Nerva	21052	251	5169	4855.87
Niebla	21053	366	4116	8892.13
La Palma del Condado	21054	1438	10801	13313.58
Palos de la Frontera	21055	1052	11742	8959.29
Paterna del Campo	21056	211	3457	6103.56
Paymogo	21057	85	1162	7314.97
Puebla de Guzmán	21058	174	3092	5627.43
Puerto Moral	21059	5	278	1798.56
Punta Umbría	21060	1281	15355	8342.56





Dirección General de Salud Pública y Ordenación Farmacéutica

Municipio	CODIGOINE	Casos	poblacion	incidencia
Rociana del Condado	21061	673	7939	8477.14
Rosal de la Frontera	21062	80	1697	4714.20
San Bartolomé de la Torre	21063	378	3761	10050.52
San Juan del Puerto	21064	762	9411	8096.91
Sanlúcar de Guadiana	21065	35	403	8684.86
San Silvestre de Guzmán	21066	25	614	4071.66
Santa Ana la Real	21067	22	475	4631.58
Santa Bárbara de Casa	21068	46	1043	4410.35
Santa Olalla del Cala	21069	137	2022	6775.47
Trigueros	21070	546	7862	6944.80
Valdelarco	21071	4	231	1731.60
Valverde del Camino	21072	867	12750	6800.00
Villablanca	21073	286	2885	9913.34
Villalba del Alcor	21074	503	3366	14943.55
Villanueva de las Cruces	21075	20	387	5167.96
Villanueva de los Castillejos	21076	210	2825	7433.63
Villarrasa	21077	234	2211	10583.45
Zalamea la Real	21078	119	3054	3896.53
Zufre	21079	20	796	2512.56
La Zarza-Perrunal	21902	47	1253	3751.00
Albanchez de Mágina	23001	35	1011	3461.92
Alcalá la Real	23002	2323	21709	10700.63
Alcaudete	23003	756	10483	7211.68
Aldeaquemada	23004	76	476	15966.39
Andújar	23005	3075	36615	8398.20
Arjona	23006	447	5515	8105.17
Arjonilla	23007	208	3571	5824.70
Arquillos	23008	167	1722	9698.03
Baeza	23009	1725	15791	10923.94
Bailén	23010	2247	17548	12804.88
Baños de la Encina	23011	277	2576	10753.11
Beas de Segura	23012	583	5100	11431.37
Begíjar	23014	276	3009	9172.48
Bélmez de la Moraleda	23015	137	1569	8731.68
Benatae	23016	30	445	6741.57
Cabra del Santo Cristo	23017	144	1782	8080.81
Cambil	23018	339	2683	12635.11
Campillo de Arenas	23019	236	1751	13478.01
Canena	23020	135	1814	7442.12
Carboneros	23021	27	591	4568.53
La Carolina	23024	1174	15160	7744.06
Castellar	23025	531	3292	16130.01
Castillo de Locubín	23026	444	4049	10965.67





Dirección General de Salud Pública y Ordenación Farmacéutica

Municipio	CODIGOINE	Casos	poblacion	incidencia
Cazalilla	23027	122	803	15193.03
Cazorla	23028	613	7352	8337.87
Chiclana de Segura	23029	55	955	5759.16
Chilluévar	23030	106	1410	7517.73
Escañuela	23031	54	944	5720.34
Espeluy	23032	49	620	7903.23
Frailas	23033	242	1585	15268.14
Fuensanta de Martos	23034	259	3038	8525.35
Fuerte del Rey	23035	175	1355	12915.13
Génave	23037	40	590	6779.66
La Guardia de Jaén	23038	552	4983	11077.66
Guarromán	23039	343	2739	12522.82
Lahiguera	23040	164	1686	9727.16
Higuera de Calatrava	23041	43	614	7003.26
Hinojares	23042	20	373	5361.93
Hornos	23043	51	594	8585.86
Huelma	23044	560	5744	9749.30
Huesa	23045	399	2490	16024.10
Ibros	23046	240	2827	8489.56
La Iruela	23047	171	1879	9100.59
Iznatoraf	23048	82	942	8704.88
Jabalquinto	23049	195	2017	9667.82
Jaén	23050	11891	112757	10545.69
Jamilena	23051	350	3271	10700.09
Jimena	23052	141	1269	11111.11
Jódar	23053	1529	11634	13142.51
Larva	23054	42	474	8860.76
Linares	23055	6881	57353	11997.63
Lopera	23056	455	3652	12458.93
Lupión	23057	60	820	7317.07
Mancha Real	23058	1106	11328	9763.42
Marmolejo	23059	438	6763	6476.42
Martos	23060	2178	24343	8947.13
Mengíbar	23061	1233	9997	12333.70
Montizón	23062	108	1689	6394.32
Navas de San Juan	23063	510	4528	11263.25
Noalejo	23064	206	1932	10662.53
Orcera	23065	266	1791	14852.04
Peal de Becerro	23066	410	5240	7824.43
Pegalajar	23067	294	2875	10226.09
Porcuna	23069	475	6156	7716.05
Pozo Alcón	23070	562	4731	11879.10
Puente de Génave	23071	159	2159	7364.52
La Puerta de Segura	23072	221	2234	9892.57
Quesada	23073	572	5196	11008.47
Rus	23074	209	3531	5919.00
Sabiote	23075	387	3886	9958.83
Santa Elena	23076	62	890	6966.29
Santiago de Calatrava	23077	24	675	3555.56
Santisteban del Puerto	23079	473	4463	10598.25
Santo Tomé	23080	210	2129	9863.79





Dirección General de Salud Pública y Ordenación Farmacéutica

Municipio	CODIGOINE	Casos	poblacion	incidencia
Segura de la Sierra	23081	232	1803	12867.44
Siles	23082	123	2220	5540.54
Sorihuela del Guadalimar	23084	79	1098	7194.90
Torreblascopedro	23085	292	2508	11642.74
Torredelcampo	23086	2261	14142	15987.84
Torredonjimeno	23087	1380	13632	10123.24
Torreperogil	23088	750	7222	10384.93
Torres	23090	95	1372	6924.20
Torres de Albánchez	23091	33	770	4285.71
Úbeda	23092	2858	34329	8325.32
Valdepeñas de Jaén	23093	369	3679	10029.90
Vilches	23094	363	4409	8233.16
Villacarrillo	23095	1185	10673	11102.78
Villanueva de la Reina	23096	228	3038	7504.94
Villanueva del Arzobispo	23097	869	8078	10757.61
Villardompardo	23098	71	968	7334.71
Los Villares	23099	755	6020	12541.53
Villarrodriago	23101	32	391	8184.14
Cárcheles	23901	83	1332	6231.23
Bedmar y Garcéz	23902	278	2633	10558.30
Villatorres	23903	374	4298	8701.72
Santiago-Pontones	23904	305	2911	10477.50
Arroyo del Ojanco	23905	308	2287	13467.42
Alameda	29001	668	5387	12400.22
Alcaucín	29002	148	2279	6494.08
Alfarnate	29003	109	1065	10234.74
Alfarnatejo	29004	32	364	8791.21
Algarrobo	29005	446	6556	6802.93
Algatocín	29006	74	814	9090.91
Alhaurín de la Torre	29007	3970	41170	9642.94
Alhaurín el Grande	29008	2328	25358	9180.53
Almáchar	29009	173	1817	9521.19
Almargen	29010	302	1947	15511.04
Almogía	29011	138	3792	3639.24
Álora	29012	1237	13112	9434.11
Alozaina	29013	140	2061	6792.82
Alpandeire	29014	18	263	6844.11
Antequera	29015	3482	41318	8427.32
Árchez	29016	20	385	5194.81
Archidona	29017	574	8168	7027.42
Ardales	29018	212	2506	8459.70
Arenas	29019	48	1177	4078.16
Arriate	29020	415	4082	10166.59
Atajate	29021	0	169	0.00
Benadalid	29022	3	233	1287.55
Benahavís	29023	485	7748	6259.68
Benalauría	29024	16	438	3652.97
Benalmádena	29025	6071	69144	8780.23
Benamargosa	29026	53	1535	3452.77
Benamocarra	29027	167	3046	5482.60





Dirección General de Salud Pública y Ordenación Farmacéutica

Municipio	CODIGOINE	Casos	poblacion	incidencia
Benaoján	29028	133	1453	9153.48
Benarrabá	29029	19	446	4260.09
El Borge	29030	81	922	8785.25
El Burgo	29031	91	1792	5078.12
Campillos	29032	739	8387	8811.26
Canillas de Aceituno	29033	46	1680	2738.10
Canillas de Albaida	29034	24	759	3162.06
Cañete la Real	29035	164	1633	10042.87
Carratraca	29036	34	740	4594.59
Cartajima	29037	15	242	6198.35
Cártama	29038	2378	26738	8893.71
Casabermeja	29039	282	3629	7770.74
Casarabonela	29040	129	2514	5131.26
Casares	29041	409	6883	5942.18
Coín	29042	2374	22673	10470.60
Colmenar	29043	249	3409	7304.19
Comares	29044	36	1330	2706.77
Cómpeta	29045	147	3967	3705.57
Cortes de la Frontera	29046	227	3065	7406.20
Cuevas Bajas	29047	66	1370	4817.52
Cuevas del Becerro	29048	386	1597	24170.32
Cuevas de San Marcos	29049	395	3601	10969.18
Cútar	29050	18	616	2922.08
Estepona	29051	7231	70228	10296.46
Faraján	29052	40	261	15325.67
Frigiliana	29053	117	3062	3821.03
Fuengirola	29054	6702	82837	8090.59
Fuente de Piedra	29055	165	2662	6198.35
Gaucín	29056	181	1589	11390.81
Genalguacil	29057	23	393	5852.42
Guaro	29058	189	2280	8289.47
Humilladero	29059	226	3297	6854.72
Igualeja	29060	47	752	6250.00
Istán	29061	130	1494	8701.47
Iznate	29062	27	907	2976.85
Jimera de Líbar	29063	24	379	6332.45
Jubrique	29064	33	523	6309.75
Júzcar	29065	9	214	4205.61
Macharaviaya	29066	9	513	1754.39
Málaga	29067	57318	578460	9908.72
Manilva	29068	1537	16439	9349.72
Marbella	29069	18710	147633	12673.32
Mijas	29070	7193	85397	8423.01
Moclinejo	29071	114	1251	9112.71
Mollina	29072	342	5276	6482.18
Monda	29073	274	2697	10159.44
Montejaque	29074	117	949	12328.77
Nerja	29075	1192	21144	5637.53
Ojén	29076	342	3816	8962.26
Parauta	29077	8	239	3347.28
Periana	29079	241	3089	7801.88
Pizarra	29080	848	9444	8979.25





Dirección General de Salud Pública y Ordenación Farmacéutica

Municipio	CODIGOINE	Casos	poblacion	incidencia
Pujerra	29081	4	308	1298.70
Rincón de la Victoria	29082	3401	48768	6973.84
Riogordo	29083	162	2723	5949.32
Ronda	29084	4001	33730	11861.84
Salares	29085	11	173	6358.38
Sayalonga	29086	101	1568	6441.33
Sedella	29087	10	576	1736.11
Sierra de Yeguas	29088	373	3318	11241.71
Teba	29089	518	3744	13835.47
Tolox	29090	126	2136	5898.88
Torrox	29091	750	17943	4179.90
Totalán	29092	27	737	3663.50
Valle de Abdalajís	29093	111	2502	4436.45
Vélez-Málaga	29094	6674	82365	8102.96
Villanueva de	29095	205	4148	4942.14
Algaidas				
Villanueva del	29096	256	3362	7614.52
Rosario				
Villanueva del	29097	518	5308	9758.85
Trabuco				
Villanueva de Tapia	29098	74	1460	5068.49
Víñuela	29099	78	2055	3795.62
Yunquera	29100	220	2869	7668.18
Torremolinos	29901	5611	69166	8112.37
Villanueva de la	29902	258	3288	7846.72
Concepción				
Montecorto	29903	34	586	5802.05
Serrato	29904	41	482	8506.22
Aguadulce	41001	130	2035	6388.21
Alanís	41002	143	1706	8382.18
Albaida del Aljarafe	41003	184	3201	5748.20
Alcalá de Guadaíra	41004	6524	75533	8637.28
Alcalá del Río	41005	1533	12186	12580.01
Alcolea del Río	41006	252	3347	7529.13
La Algaba	41007	2452	16503	14857.90
Algámitas	41008	198	1253	15802.08
Almadén de la Plata	41009	80	1307	6120.89
Almensilla	41010	353	6175	5716.60
Arahal	41011	2162	19533	11068.45
Aznalcázar	41012	413	4588	9001.74
Aznalcóllar	41013	297	6083	4882.46
Badolatosa	41014	344	3079	11172.46
Benacazón	41015	601	7222	8321.79
Bollullos de la	41016	687	10931	6284.88
Mitación				
Bormujos	41017	1777	22180	8011.72
Brenes	41018	1424	12501	11391.09
Burguillos	41019	652	6766	9636.42
Las Cabezas de San	41020	1536	16358	9389.90
Juan				
Camas	41021	2472	27560	8969.52
La Campana	41022	627	5238	11970.22
Cantillana	41023	1679	10736	15638.97





Dirección General de Salud Pública y Ordenación Farmacéutica

Municipio	CODIGOINE	Casos	poblacion	incidencia
Carmona	41024	2756	28834	9558.16
Carrión de los	41025	157	2547	6164.11
Céspedes				
Casariche	41026	795	5429	14643.58
Castilblanco de los	41027	416	4899	8491.53
Arroyos				
Castilleja de Guzmán	41028	274	2833	9671.73
Castilleja de la	41029	1189	17516	6788.08
Cuesta				
Castilleja del Campo	41030	40	640	6250.00
El Castillo de las	41031	112	1468	7629.43
Guardas				
Cazalla de la Sierra	41032	321	4684	6853.12
Constantina	41033	499	5864	8509.55
Coria del Río	41034	2800	30908	9059.14
Coripe	41035	74	1238	5977.38
El Coronil	41036	272	4717	5766.38
Los Corrales	41037	403	3938	10233.62
Dos Hermanas	41038	12099	135050	8958.90
Écija	41039	3803	39893	9533.00
Espartinas	41040	976	15824	6167.85
Estepa	41041	1413	12497	11306.71
Fuentes de	41042	690	7152	9647.65
Andalucía				
El Garrobo	41043	88	782	11253.20
Gelves	41044	743	10193	7289.32
Gerena	41045	538	7674	7010.69
Gilena	41046	503	3727	13496.11
Gines	41047	1006	13428	7491.81
Guadalcanal	41048	143	2608	5483.13
Guillena	41049	1168	12903	9052.16
Herrera	41050	637	6464	9854.58
Huévar del Aljarafe	41051	198	3060	6470.59
Lantejuela	41052	388	3846	10088.40
Lebrija	41053	2407	27578	8727.97
Lora de Estepa	41054	79	873	9049.26
Lora del Río	41055	2017	18630	10826.62
La Luisiana	41056	374	4578	8169.51
El Madroño	41057	6	287	2090.59
Mairena del Alcor	41058	2031	23698	8570.34
Mairena del Aljarafe	41059	3685	46555	7915.37
Marchena	41060	1717	19329	8883.03
Marinaleda	41061	258	2592	9953.70
Martín de la Jara	41062	341	2665	12795.50
Los Molares	41063	442	3518	12563.96
Montellano	41064	839	7053	11895.65
Morón de la Frontera	41065	2014	27633	7288.39
Las Navas de la	41066	50	1542	3242.54
Concepción				
Olivares	41067	733	9466	7743.50
Osuna	41068	1531	17621	8688.50
Los Palacios y	41069	3968	38548	10293.66
Villafranca				





Dirección General de Salud Pública y Ordenación Farmacéutica

Municipio	CODIGOINE	Casos	poblacion	incidencia
Palomares del Río	41070	591	8843	6683.25
Paradas	41071	626	6857	9129.36
Pedreira	41072	700	5158	13571.15
El Pedroso	41073	125	2009	6222.00
Peñaflor	41074	271	3639	7447.10
Pilas	41075	1473	13952	10557.63
Pruna	41076	237	2605	9097.89
La Puebla de Cazalla	41077	748	10932	6842.30
La Puebla de los Infantes	41078	175	2980	5872.48
La Puebla del Río	41079	1001	11920	8397.65
El Real de la Jara	41080	60	1494	4016.06
La Rinconada	41081	4210	39062	10777.74
La Roda de Andalucía	41082	355	4175	8502.99
El Ronquillo	41083	108	1377	7843.14
El Rubio	41084	279	3369	8281.39
Salteras	41085	323	5564	5805.18
San Juan de Aznalfarache	41086	1984	21774	9111.78
Sanlúcar la Mayor	41087	907	13943	6505.06
San Nicolás del Puerto	41088	46	596	7718.12
Santiponce	41089	923	8538	10810.49
El Saucejo	41090	483	4235	11404.96
Sevilla	41091	61232	691395	8856.30
Tocina	41092	937	9486	9877.71
Tomares	41093	1808	25455	7102.73
Umbrete	41094	734	9000	8155.56
Utrera	41095	4624	50962	9073.43
Valencina de la Concepción	41096	572	7776	7355.97
Villamanrique de la Condesa	41097	365	4477	8152.78
Villanueva del Ariscal	41098	467	6591	7085.42
Villanueva del Río y Minas	41099	543	4847	11202.81
Villanueva de San Juan	41100	59	1090	5412.84
Villaverde del Río	41101	1103	7842	14065.29
El Viso del Alcor	41102	2352	19324	12171.39
Cañada Rosal	41901	231	3325	6947.37
Isla Mayor	41902	493	5825	8463.52
El Cuervo de Sevilla	41903	899	8656	10385.86
El Palmar de Troya	41904	333	2343	14212.55

