



GRANADA

			<u>SUP. COMPROMETIDA</u>					
<u>APELLIDOS Y NOMBRE / RAZÓN SOCIAL</u>			<u>NIF</u>	<u>EXPEDIENTE</u>	<u>(ha)</u>			
LANJAROMAS SL.			B18680165	4041018	18.21			
<u>RESOLUCIÓN</u>								
ADMITIDO								
<u>IMPORTE POR ANUALIDAD</u>								
			<u>2015</u>	<u>2016</u>	<u>2017</u>	<u>2018</u>	<u>2019</u>	
IMPORTE MÁXIMO SUBVENCIONABLE			2.078,49 €	2.078,49 €	2.078,49 €	2.078,49 €	2.078,49 €	
IMPORTE MEDIO DE TRANSFERENCIA (€/ha)			114,14 €	114,14 €	114,14 €	114,14 €	114,14 €	
<u>RECINTOS COMPROMETIDOS</u>								
<u>REF.</u>	<u>REFERENCIA SIGPAC</u>	<u>CULTIVO DESCRIPCIÓN CULTIVO</u>	<u>S/R</u>	<u>PEND. MEDIA (%)</u>	<u>SUP. DEC. ADMIN. (ha)</u>	<u>SUP. CERT. (ha)</u>	<u>SUP. CAMPO (ha)</u>	<u>SUP. COMPROM. (ha)</u>
2348274	18-105-004-00002-027	101000 OLIVAR-SIN VARIEDAD	S	41,27	2,55	2,55		2,55
2348276	18-105-004-00095-024	101000 OLIVAR-SIN VARIEDAD	S	55,19	0,27	0,27		0,27
2348277	18-105-004-00002-025	101000 OLIVAR-SIN VARIEDAD	S	32,71	0,01	0,01		0,01
2348279	18-105-004-00002-038	101000 OLIVAR-SIN VARIEDAD	S	60,39	0,03	0,03		0,03
2348280	18-105-004-00002-036	101000 OLIVAR-SIN VARIEDAD	S	29,80	0,02	0,02		0,02
2348281	18-188-002-00004-002	101000 OLIVAR-SIN VARIEDAD	S	44,68	0,02	0,04		0,02
2348282	18-188-002-00005-007	101000 OLIVAR-SIN VARIEDAD	S	36,99	0,02	0,02		0,02
2348283	18-105-004-00763-001	101000 OLIVAR-SIN VARIEDAD	S	27,75	3,02	3,02		3,02
2348284	18-188-002-00003-002	101000 OLIVAR-SIN VARIEDAD	S	33,31	0,10	0,21		0,10
2348285	18-188-002-00007-002	101000 OLIVAR-SIN VARIEDAD	S	23,17	0,36	0,36		0,36
2348286	18-188-002-00005-003	101000 OLIVAR-SIN VARIEDAD	S	27,22	0,17	0,17		0,17
2348287	18-188-002-00006-002	101000 OLIVAR-SIN VARIEDAD	S	24,40	0,19	0,19		0,19
2348288	18-105-004-00003-001	101000 OLIVAR-SIN VARIEDAD	S	33,08	1,98	1,98		1,98
2348289	18-105-004-00002-057	101000 OLIVAR-SIN VARIEDAD	S	36,42	0,18	0,18		0,18
2348290	18-105-004-00002-056	101000 OLIVAR-SIN VARIEDAD	S	37,81	4,71	4,71		4,71
2348291	18-105-004-00002-041	101000 OLIVAR-SIN VARIEDAD	S	48,48	0,13	0,13		0,13
2348292	18-105-004-00002-058	101000 OLIVAR-SIN VARIEDAD	S	37,60	0,09	0,09		0,09
2348293	18-105-004-00002-048	101000 OLIVAR-SIN VARIEDAD	S	58,65	0,05	0,05		0,05
2348294	18-105-004-00002-040	101000 OLIVAR-SIN VARIEDAD	S	45,45	0,69	0,69		0,69
2348295	18-105-004-00002-033	101000 OLIVAR-SIN VARIEDAD	S	45,83	0,02	0,02		0,02
2348296	18-105-004-00002-046	101000 OLIVAR-SIN VARIEDAD	S	35,53	0,04	0,04		0,04
2348297	18-105-004-00002-068	101000 OLIVAR-SIN VARIEDAD	S	37,91	0,03	0,03		0,03
2348300	18-105-004-00002-070	101000 OLIVAR-SIN VARIEDAD	S	38,51	0,01	0,01		0,01
2348301	18-105-004-00002-059	101000 OLIVAR-SIN VARIEDAD	S	38,93	3,10	3,10		3,10
2348302	18-105-004-00002-055	101000 OLIVAR-SIN VARIEDAD	S	41,21	0,01	0,01		0,01
2348303	18-105-004-00002-067	101000 OLIVAR-SIN VARIEDAD	S	47,62	0,20	0,20		0,20
2348304	18-105-004-00002-077	101000 OLIVAR-SIN VARIEDAD	S	25,84	0,20	0,20		0,20
2348305	18-188-002-00005-006	101000 OLIVAR-SIN VARIEDAD	S	25,11	0,01	0,01		0,01

INCIDENCIAS

INCIDENCIA DESCRIPCIÓN

80403 Explotación no inscrita en SIPEA.

Ref:2348299 Recinto:18-105-004-00002-081 Cultivo:101000 OLIVAR-SIN VARIEDAD Secano



RESUMEN CRITERIOS DE SELECCIÓN**10.1.12 Agricultura de montaña con orientación ecológica en olivar****PUNTOS:** 10,00

	PUNTOS	
Solicitantes de la medida 11, específica para la conversión o mantenimiento en agricultura ecológica	3,00	S
Porcentaje de superficie determinada en zonas con limitaciones naturales u otras limitaciones específicas ubicadas en las zonas de montaña	4,00	100.0%
Porcentaje de superficie determinada situada en zonas RAMSAR	0,00	0.0%
Porcentaje de superficie determinada en zonas vulnerables a la contaminación por nitratos	0,00	0.0%
Mayor pendiente media	3,00	36.42%
Porcentaje de superficie determinada en Red Natura 2000	0,00	0.0%

DETALLE CRITERIOS DE SELECCIÓN**10.1.12 Agricultura de montaña con orientación ecológica en olivar****PUNTOS:** 10,00

Solicitantes de la medida 11, específica para la conversión o mantenimiento en agricultura ecológica	PUNTOS: 3,00	S
Porcentaje de superficie determinada en zonas con limitaciones naturales u otras limitaciones específicas ubicadas en las zonas de montaña	PUNTOS: 4,00	100.0%

<u>REF.</u>	<u>REFERENCIA SIGPAC</u>	<u>CULTIVO</u>	<u>DESCRIPCIÓN CULTIVO</u>	<u>S/R</u>	<u>SUP. COMPROM.</u> <u>(ha)</u>	<u>SUP. CUMPLE</u> <u>(ha)</u>
2348277	18-105-004-00002-025	101000	OLIVAR-SIN VARIEDAD	S	0,01	0,01
2348274	18-105-004-00002-027	101000	OLIVAR-SIN VARIEDAD	S	2,55	2,55
2348295	18-105-004-00002-033	101000	OLIVAR-SIN VARIEDAD	S	0,02	0,02
2348280	18-105-004-00002-036	101000	OLIVAR-SIN VARIEDAD	S	0,02	0,02
2348279	18-105-004-00002-038	101000	OLIVAR-SIN VARIEDAD	S	0,03	0,03
2348294	18-105-004-00002-040	101000	OLIVAR-SIN VARIEDAD	S	0,69	0,69
2348291	18-105-004-00002-041	101000	OLIVAR-SIN VARIEDAD	S	0,13	0,13
2348296	18-105-004-00002-046	101000	OLIVAR-SIN VARIEDAD	S	0,04	0,04
2348293	18-105-004-00002-048	101000	OLIVAR-SIN VARIEDAD	S	0,05	0,05
2348302	18-105-004-00002-055	101000	OLIVAR-SIN VARIEDAD	S	0,01	0,01
2348290	18-105-004-00002-056	101000	OLIVAR-SIN VARIEDAD	S	4,71	4,71
2348289	18-105-004-00002-057	101000	OLIVAR-SIN VARIEDAD	S	0,18	0,18
2348292	18-105-004-00002-058	101000	OLIVAR-SIN VARIEDAD	S	0,09	0,09
2348301	18-105-004-00002-059	101000	OLIVAR-SIN VARIEDAD	S	3,10	3,10
2348303	18-105-004-00002-067	101000	OLIVAR-SIN VARIEDAD	S	0,20	0,20
2348297	18-105-004-00002-068	101000	OLIVAR-SIN VARIEDAD	S	0,03	0,03
2348300	18-105-004-00002-070	101000	OLIVAR-SIN VARIEDAD	S	0,01	0,01
2348304	18-105-004-00002-077	101000	OLIVAR-SIN VARIEDAD	S	0,20	0,20
2348288	18-105-004-00003-001	101000	OLIVAR-SIN VARIEDAD	S	1,98	1,98
2348276	18-105-004-00095-024	101000	OLIVAR-SIN VARIEDAD	S	0,27	0,27
2348283	18-105-004-00763-001	101000	OLIVAR-SIN VARIEDAD	S	3,02	3,02
2348284	18-188-002-00003-002	101000	OLIVAR-SIN VARIEDAD	S	0,10	0,10
2348281	18-188-002-00004-002	101000	OLIVAR-SIN VARIEDAD	S	0,02	0,02
2348286	18-188-002-00005-003	101000	OLIVAR-SIN VARIEDAD	S	0,17	0,17
2348305	18-188-002-00005-006	101000	OLIVAR-SIN VARIEDAD	S	0,01	0,01
2348282	18-188-002-00005-007	101000	OLIVAR-SIN VARIEDAD	S	0,02	0,02
2348287	18-188-002-00006-002	101000	OLIVAR-SIN VARIEDAD	S	0,19	0,19
2348285	18-188-002-00007-002	101000	OLIVAR-SIN VARIEDAD	S	0,36	0,36

Porcentaje de superficie determinada situada en zonas RAMSAR**PUNTOS:** 0,00 0.0%

<u>REF.</u>	<u>REFERENCIA SIGPAC</u>	<u>CULTIVO</u>	<u>DESCRIPCIÓN CULTIVO</u>	<u>S/R</u>	<u>SUP. COMPROM.</u> <u>(ha)</u>	<u>SUP. CUMPLE</u> <u>(ha)</u>
2348277	18-105-004-00002-025	101000	OLIVAR-SIN VARIEDAD	S	0,01	0,00
2348274	18-105-004-00002-027	101000	OLIVAR-SIN VARIEDAD	S	2,55	0,00
2348295	18-105-004-00002-033	101000	OLIVAR-SIN VARIEDAD	S	0,02	0,00
2348280	18-105-004-00002-036	101000	OLIVAR-SIN VARIEDAD	S	0,02	0,00

<u>REF.</u>	<u>REFERENCIA SIGPAC</u>	<u>CULTIVO</u>	<u>DESCRIPCIÓN CULTIVO</u>	<u>S/R</u>	<u>SUP. COMPROM.</u> <u>(ha)</u>	<u>SUP. CUMPLE</u> <u>(ha)</u>
2348279	18-105-004-00002-038	101000	OLIVAR-SIN VARIEDAD	S	0,03	0,00
2348294	18-105-004-00002-040	101000	OLIVAR-SIN VARIEDAD	S	0,69	0,00
2348291	18-105-004-00002-041	101000	OLIVAR-SIN VARIEDAD	S	0,13	0,00
2348296	18-105-004-00002-046	101000	OLIVAR-SIN VARIEDAD	S	0,04	0,00
2348293	18-105-004-00002-048	101000	OLIVAR-SIN VARIEDAD	S	0,05	0,00
2348302	18-105-004-00002-055	101000	OLIVAR-SIN VARIEDAD	S	0,01	0,00
2348290	18-105-004-00002-056	101000	OLIVAR-SIN VARIEDAD	S	4,71	0,00
2348289	18-105-004-00002-057	101000	OLIVAR-SIN VARIEDAD	S	0,18	0,00
2348292	18-105-004-00002-058	101000	OLIVAR-SIN VARIEDAD	S	0,09	0,00
2348301	18-105-004-00002-059	101000	OLIVAR-SIN VARIEDAD	S	3,10	0,00
2348303	18-105-004-00002-067	101000	OLIVAR-SIN VARIEDAD	S	0,20	0,00
2348297	18-105-004-00002-068	101000	OLIVAR-SIN VARIEDAD	S	0,03	0,00
2348300	18-105-004-00002-070	101000	OLIVAR-SIN VARIEDAD	S	0,01	0,00
2348304	18-105-004-00002-077	101000	OLIVAR-SIN VARIEDAD	S	0,20	0,00
2348288	18-105-004-00003-001	101000	OLIVAR-SIN VARIEDAD	S	1,98	0,00
2348276	18-105-004-00095-024	101000	OLIVAR-SIN VARIEDAD	S	0,27	0,00
2348283	18-105-004-00763-001	101000	OLIVAR-SIN VARIEDAD	S	3,02	0,00
2348284	18-188-002-00003-002	101000	OLIVAR-SIN VARIEDAD	S	0,10	0,00
2348281	18-188-002-00004-002	101000	OLIVAR-SIN VARIEDAD	S	0,02	0,00
2348286	18-188-002-00005-003	101000	OLIVAR-SIN VARIEDAD	S	0,17	0,00
2348305	18-188-002-00005-006	101000	OLIVAR-SIN VARIEDAD	S	0,01	0,00
2348282	18-188-002-00005-007	101000	OLIVAR-SIN VARIEDAD	S	0,02	0,00
2348287	18-188-002-00006-002	101000	OLIVAR-SIN VARIEDAD	S	0,19	0,00
2348285	18-188-002-00007-002	101000	OLIVAR-SIN VARIEDAD	S	0,36	0,00

Porcentaje de superficie determinada en zonas vulnerables a la contaminación por nitratos

PUNTOS: 0,00 0.0%

<u>REF.</u>	<u>REFERENCIA SIGPAC</u>	<u>CULTIVO</u>	<u>DESCRIPCIÓN CULTIVO</u>	<u>S/R</u>	<u>SUP. COMPROM.</u> <u>(ha)</u>	<u>SUP. CUMPLE</u> <u>(ha)</u>
2348277	18-105-004-00002-025	101000	OLIVAR-SIN VARIEDAD	S	0,01	0,00
2348274	18-105-004-00002-027	101000	OLIVAR-SIN VARIEDAD	S	2,55	0,00
2348295	18-105-004-00002-033	101000	OLIVAR-SIN VARIEDAD	S	0,02	0,00
2348280	18-105-004-00002-036	101000	OLIVAR-SIN VARIEDAD	S	0,02	0,00
2348279	18-105-004-00002-038	101000	OLIVAR-SIN VARIEDAD	S	0,03	0,00
2348294	18-105-004-00002-040	101000	OLIVAR-SIN VARIEDAD	S	0,69	0,00
2348291	18-105-004-00002-041	101000	OLIVAR-SIN VARIEDAD	S	0,13	0,00
2348296	18-105-004-00002-046	101000	OLIVAR-SIN VARIEDAD	S	0,04	0,00
2348293	18-105-004-00002-048	101000	OLIVAR-SIN VARIEDAD	S	0,05	0,00
2348302	18-105-004-00002-055	101000	OLIVAR-SIN VARIEDAD	S	0,01	0,00
2348290	18-105-004-00002-056	101000	OLIVAR-SIN VARIEDAD	S	4,71	0,00
2348289	18-105-004-00002-057	101000	OLIVAR-SIN VARIEDAD	S	0,18	0,00
2348292	18-105-004-00002-058	101000	OLIVAR-SIN VARIEDAD	S	0,09	0,00
2348301	18-105-004-00002-059	101000	OLIVAR-SIN VARIEDAD	S	3,10	0,00
2348303	18-105-004-00002-067	101000	OLIVAR-SIN VARIEDAD	S	0,20	0,00
2348297	18-105-004-00002-068	101000	OLIVAR-SIN VARIEDAD	S	0,03	0,00
2348300	18-105-004-00002-070	101000	OLIVAR-SIN VARIEDAD	S	0,01	0,00
2348304	18-105-004-00002-077	101000	OLIVAR-SIN VARIEDAD	S	0,20	0,00
2348288	18-105-004-00003-001	101000	OLIVAR-SIN VARIEDAD	S	1,98	0,00
2348276	18-105-004-00095-024	101000	OLIVAR-SIN VARIEDAD	S	0,27	0,00
2348283	18-105-004-00763-001	101000	OLIVAR-SIN VARIEDAD	S	3,02	0,00
2348284	18-188-002-00003-002	101000	OLIVAR-SIN VARIEDAD	S	0,10	0,00
2348281	18-188-002-00004-002	101000	OLIVAR-SIN VARIEDAD	S	0,02	0,00
2348286	18-188-002-00005-003	101000	OLIVAR-SIN VARIEDAD	S	0,17	0,00
2348305	18-188-002-00005-006	101000	OLIVAR-SIN VARIEDAD	S	0,01	0,00
2348282	18-188-002-00005-007	101000	OLIVAR-SIN VARIEDAD	S	0,02	0,00
2348287	18-188-002-00006-002	101000	OLIVAR-SIN VARIEDAD	S	0,19	0,00

<u>REF.</u>	<u>REFERENCIA SIGPAC</u>	<u>CULTIVO</u>	<u>DESCRIPCIÓN CULTIVO</u>	<u>S/R</u>	<u>SUP. COMPROM.</u> <u>(ha)</u>	<u>SUP. CUMPLE</u> <u>(ha)</u>
2348285	18-188-002-00007-002	101000	OLIVAR-SIN VARIEDAD	S	0,36	0,00

Mayor pendiente media**PUNTOS:** 3,00 36.42%

<u>REF.</u>	<u>REFERENCIA SIGPAC</u>	<u>CULTIVO</u>	<u>DESCRIPCIÓN CULTIVO</u>	<u>S/R</u>	<u>PENDIENTE MEDIA (%)</u>	<u>SUP. COMPROM.</u> <u>(ha)</u>
2348277	18-105-004-00002-025	101000	OLIVAR-SIN VARIEDAD	S	32,71	0,01
2348274	18-105-004-00002-027	101000	OLIVAR-SIN VARIEDAD	S	41,27	2,55
2348295	18-105-004-00002-033	101000	OLIVAR-SIN VARIEDAD	S	45,83	0,02
2348280	18-105-004-00002-036	101000	OLIVAR-SIN VARIEDAD	S	29,80	0,02
2348279	18-105-004-00002-038	101000	OLIVAR-SIN VARIEDAD	S	60,39	0,03
2348294	18-105-004-00002-040	101000	OLIVAR-SIN VARIEDAD	S	45,45	0,69
2348291	18-105-004-00002-041	101000	OLIVAR-SIN VARIEDAD	S	48,48	0,13
2348296	18-105-004-00002-046	101000	OLIVAR-SIN VARIEDAD	S	35,53	0,04
2348293	18-105-004-00002-048	101000	OLIVAR-SIN VARIEDAD	S	58,65	0,05
2348302	18-105-004-00002-055	101000	OLIVAR-SIN VARIEDAD	S	41,21	0,01
2348290	18-105-004-00002-056	101000	OLIVAR-SIN VARIEDAD	S	37,81	4,71
2348289	18-105-004-00002-057	101000	OLIVAR-SIN VARIEDAD	S	36,42	0,18
2348292	18-105-004-00002-058	101000	OLIVAR-SIN VARIEDAD	S	37,60	0,09
2348301	18-105-004-00002-059	101000	OLIVAR-SIN VARIEDAD	S	38,93	3,10
2348303	18-105-004-00002-067	101000	OLIVAR-SIN VARIEDAD	S	47,62	0,20
2348297	18-105-004-00002-068	101000	OLIVAR-SIN VARIEDAD	S	37,91	0,03
2348300	18-105-004-00002-070	101000	OLIVAR-SIN VARIEDAD	S	38,51	0,01
2348304	18-105-004-00002-077	101000	OLIVAR-SIN VARIEDAD	S	25,84	0,20
2348288	18-105-004-00003-001	101000	OLIVAR-SIN VARIEDAD	S	33,08	1,98
2348276	18-105-004-00095-024	101000	OLIVAR-SIN VARIEDAD	S	55,19	0,27
2348283	18-105-004-00763-001	101000	OLIVAR-SIN VARIEDAD	S	27,75	3,02
2348284	18-188-002-00003-002	101000	OLIVAR-SIN VARIEDAD	S	33,31	0,10
2348281	18-188-002-00004-002	101000	OLIVAR-SIN VARIEDAD	S	44,68	0,02
2348286	18-188-002-00005-003	101000	OLIVAR-SIN VARIEDAD	S	27,22	0,17
2348305	18-188-002-00005-006	101000	OLIVAR-SIN VARIEDAD	S	25,11	0,01
2348282	18-188-002-00005-007	101000	OLIVAR-SIN VARIEDAD	S	36,99	0,02
2348287	18-188-002-00006-002	101000	OLIVAR-SIN VARIEDAD	S	24,40	0,19
2348285	18-188-002-00007-002	101000	OLIVAR-SIN VARIEDAD	S	23,17	0,36


Porcentaje de superficie determinada en Red Natura 2000**PUNTOS:** 0,00 0.0%

<u>REF.</u>	<u>REFERENCIA SIGPAC</u>	<u>CULTIVO</u>	<u>DESCRIPCIÓN CULTIVO</u>	<u>S/R</u>	<u>SUP. COMPROM.</u> <u>(ha)</u>	<u>SUP. CUMPLE</u> <u>(ha)</u>
2348277	18-105-004-00002-025	101000	OLIVAR-SIN VARIEDAD	S	0,01	0,00
2348274	18-105-004-00002-027	101000	OLIVAR-SIN VARIEDAD	S	2,55	0,00
2348295	18-105-004-00002-033	101000	OLIVAR-SIN VARIEDAD	S	0,02	0,00
2348280	18-105-004-00002-036	101000	OLIVAR-SIN VARIEDAD	S	0,02	0,00
2348279	18-105-004-00002-038	101000	OLIVAR-SIN VARIEDAD	S	0,03	0,00
2348294	18-105-004-00002-040	101000	OLIVAR-SIN VARIEDAD	S	0,69	0,00
2348291	18-105-004-00002-041	101000	OLIVAR-SIN VARIEDAD	S	0,13	0,00
2348296	18-105-004-00002-046	101000	OLIVAR-SIN VARIEDAD	S	0,04	0,00
2348293	18-105-004-00002-048	101000	OLIVAR-SIN VARIEDAD	S	0,05	0,00
2348302	18-105-004-00002-055	101000	OLIVAR-SIN VARIEDAD	S	0,01	0,00
2348290	18-105-004-00002-056	101000	OLIVAR-SIN VARIEDAD	S	4,71	0,00
2348289	18-105-004-00002-057	101000	OLIVAR-SIN VARIEDAD	S	0,18	0,00
2348292	18-105-004-00002-058	101000	OLIVAR-SIN VARIEDAD	S	0,09	0,00
2348301	18-105-004-00002-059	101000	OLIVAR-SIN VARIEDAD	S	3,10	0,00
2348303	18-105-004-00002-067	101000	OLIVAR-SIN VARIEDAD	S	0,20	0,00
2348297	18-105-004-00002-068	101000	OLIVAR-SIN VARIEDAD	S	0,03	0,00

<u>REF.</u>	<u>REFERENCIA SIGPAC</u>	<u>CULTIVO</u>	<u>DESCRIPCIÓN CULTIVO</u>	<u>S/R</u>	<u>SUP. COMPROM.</u> <u>(ha)</u>	<u>SUP. CUMPLE</u> <u>(ha)</u>
2348300	18-105-004-00002-070	101000	OLIVAR-SIN VARIEDAD	S	0,01	0,00
2348304	18-105-004-00002-077	101000	OLIVAR-SIN VARIEDAD	S	0,20	0,00
2348288	18-105-004-00003-001	101000	OLIVAR-SIN VARIEDAD	S	1,98	0,00
2348276	18-105-004-00095-024	101000	OLIVAR-SIN VARIEDAD	S	0,27	0,00
2348283	18-105-004-00763-001	101000	OLIVAR-SIN VARIEDAD	S	3,02	0,00
2348284	18-188-002-00003-002	101000	OLIVAR-SIN VARIEDAD	S	0,10	0,00
2348281	18-188-002-00004-002	101000	OLIVAR-SIN VARIEDAD	S	0,02	0,00
2348286	18-188-002-00005-003	101000	OLIVAR-SIN VARIEDAD	S	0,17	0,00
2348305	18-188-002-00005-006	101000	OLIVAR-SIN VARIEDAD	S	0,01	0,00
2348282	18-188-002-00005-007	101000	OLIVAR-SIN VARIEDAD	S	0,02	0,00
2348287	18-188-002-00006-002	101000	OLIVAR-SIN VARIEDAD	S	0,19	0,00
2348285	18-188-002-00007-002	101000	OLIVAR-SIN VARIEDAD	S	0,36	0,00

Sevilla, a 07 de septiembre de 2017

LA DIRECTORA GENERAL DE AYUDAS DIRECTAS Y DE MERCADOS



Ángeles Arquero Coloma





Operación 10.1.12: Agricultura de montaña con orientación ecológica en olivar

<u>INCIDENCIA</u>	<u>LITERAL DE INCIDENCIA</u>	<u>EFECTO</u>
1	Solicitud cuyo titular se encuentra entre los excluidos.(Real Decreto 1075/2014 de 19 de diciembre, art.7)	Informativo
55	Código de provincia de notificación incorrecto o en blanco.(Real Decreto 1075/2014 de 19 de diciembre, art.92)	Informativo
56	Código de municipio de notificación incorrecto o en blanco.(Real Decreto 1075/2014 de 19 de diciembre, art.92)	Informativo
60	Solicitante que no existe en la relación de cuentas bancarias válidas según el O.P.(Real Decreto 1075/2014 de 19 de diciembre)	Informativo
64	La cuenta bancaria declarada no existe para el CIF/NIF del solicitante en la relación de cuentas bancarias válidas según el O.P.(Real Decreto 1075/2014 de 19 de diciembre)	Informativo
82	No existe ningún socio completamente identificado.(Real Decreto 1075/2014 de 19 de diciembre, art.7)	No se considera el socio afectado por la incidencia para el cálculo de la modulación del pago
83	No existe el CIF/NIF del socio o existe y no es correcto.(Real Decreto 1075/2014 de 19 de diciembre, art.7)	No se considera el socio afectado por la incidencia para el cálculo de la modulación del pago
84	No existen nombre/razón social, primer apellido y segundo apellido del socio.(Real Decreto 1075/2014 de 19 de diciembre, art.7)	No se considera el socio afectado por la incidencia para el cálculo de la modulación del pago
86	El CIF/NIF del socio coincide con el CIF/NIF del solicitante.(Real Decreto 1075/2014 de 19 de diciembre, art.7)	No se considera el socio afectado por la incidencia para el cálculo de la modulación del pago
87	Solicitud en la que el socio se encuentra entre los excluidos (Real Decreto 1075/2014 de 19 de diciembre, art.7)	No se considera el socio afectado por la incidencia para el cálculo de la modulación del pago
201	No existe la provincia declarada en los recintos o existe y es un valor no admitido.(Real Decreto 1075/2014 de 19 de diciembre, art.92)	Recinto no admisible
208	Misma parcela agrícola en varios recintos con diferentes códigos de productos o variedades/especies/tipos o líneas de ayuda solicitadas o sistemas de explotación.(Real Decreto 1075/2014 de 19 de diciembre, art.3)	Recinto no admisible
210	Recinto perteneciente a otra Comunidad Autónoma.(Real Decreto 1075/2014 de 19 de diciembre, art.99)	Recinto no admisible
211	No existe código de municipio declarado en el recinto o existe y es un valor no admitido para la provincia.(Real Decreto 1075/2014 de 19 de diciembre, art.92)	Recinto no admisible
212	No existe código de agregado declarado en el recinto o existe y es un valor no admitido para el municipio.(Real Decreto 1075/2014 de 19 de diciembre, art.92)	Recinto no admisible
213	No existe código de zona declarado en el recinto o existe y es un valor no admitido para el agregado.(Real Decreto 1075/2014 de 19 de diciembre, art.92)	Recinto no admisible
214	No existe código de polígono declarado en el recinto o existe y es un valor no admitido para la zona.(Real Decreto 1075/2014 de 19 de diciembre, art.92)	Recinto no admisible
215	No existe código de parcela declarado en el recinto o existe y es un valor no admitido para el polígono.(Real Decreto 1075/2014 de 19 de diciembre, art.92)	Recinto no admisible
216	No existe código de recinto declarado o existe y es un valor no admitido para la parcela.(Real Decreto 1075/2014 de 19 de diciembre, art.92)	Recinto no admisible
218	La superficie total declarada sobre un mismo recinto en el conjunto de los expedientes, no puede superar la superficie total que el SIGPAC establece para ese recinto.	Ajusta superficie y penaliza por sobredeclaración
219	Superficie declarada sobre un mismo recinto, en un mismo expediente, mayor que la superficie total del recinto SIGPAC.	Ajusta superficie y penaliza por sobredeclaración
226	Recinto abandonado según SIGPAC por el que solicita alguna ayuda.(Real Decreto 1075/2014 de 19 de diciembre, art.12)	Recinto no admisible
240	Régimen de tenencia nulo o con un valor no admitido.(Real Decreto 1075/2014 de 19 de diciembre, art.92)	Recinto no admisible
242	Recinto declarado que se encuentra entre los recintos no declarables.(Real Decreto 1075/2014 de 19 de diciembre)	Recinto no admisible
252	Sistema de explotación nulo o con un valor no admitido.(Real Decreto 1075/2014 de 19 de diciembre, art.92)	Recinto no admisible
253	Recinto con valores no coherentes de superficies declarada y administrativa.(Real Decreto 1075/2014 de 19 de diciembre, art.92)	Recinto no admisible
7106	No indica en el impreso INFO_ADICIONAL-Reverso el Organismo de Control al que pertenece.(Orden de 26 de mayo de 2015, art.18)	Sin efecto en el pago
72112	Solicitante que marca en el DOC-Reverso que presenta Justificación sobre que se trata de una S. A.T. de producción, en el caso de que el solicitante sea una S.A.T., y a efecto del cálculo de la ayuda en función del número de socios, y el documento no se presenta o no es correcto. (Anexo VIII de la Orden de 26 de mayo de 2015)	Efecto en la Modulación
72127	Solicitante que, siendo SAT de Producción, no presenta el impreso de socios ni presenta Relación de comuneros/ socios que la componen, con sus respectivos NIF, o bien lo presenta y es erróneo. (Orden de 26 de mayo de 2015, art.18)	Efecto en la Modulación
80402	El solicitante no está inscrito en SIPEA como operador ecológico (anexo I, Orden 26 mayo 2015).	Exclusión expediente operación.
80403	Explotación no inscrita en SIPEA o con superficie certificada cero.(anexo I, Orden 26 mayo	Reducción por admisibilidad

<u>INCIDENCIA</u>	<u>LITERAL DE INCIDENCIA</u>	<u>EFECTO</u>
80404	Recinto declarado que no cumple en su totalidad con las normas de producción ecológica (anexo I, Orden 26 mayo 2015).	Reducción por admisibilidad
80405	Cultivo, variedad, regimen y/o uso del recinto SIGPAC no compatible con la operación (anexo III.I, Orden 26 mayo 2015)	Recinto no admisible
80406	Superficie admisible para la ayuda menor que la mínima requerida (anexo I, Orden 26 mayo 2015).	Titular no admisible al régimen
80407	Recinto incompatible por estar solicitado para otra submedida (anexo II, Orden 26 mayo 2015)	Recinto no admisible
80410	El solicitante se encuentra en situación de retirada de la certificación por su organismo de control (anexo I, Orden 26 mayo 2015).	Exclusión expediente operación.
80411	Pendiente media del recinto no supera el 20% (anexo I, Orden 26 mayo 2015).	Recinto no admisible
80412	La superficie resuelta para el grupo de pago no supera la mínima requerida	Recinto no admisible.

Sevilla, a 07 de septiembre de 2017

Jefe/a del Servicio de Ayudas de Medidas de Acompañamiento



Fdo.: Manuel Aguilar Reyes

