

RESOLUCIÓN DGADM/SGCIA/SAMA 27/07/2015 DE LA DIRECCIÓN GENERAL DE AYUDAS DIRECTAS Y DE MERCADOS RELATIVA A LA SOLICITUD ANUAL DE PAGO DE LA AYUDA AGROAMBIENTAL, SUBMEDIDA 3: AGRICULTURA ECOLÓGICA CAMPAÑA 2014

ANTECEDENTES DE HECHO

PRIMERO: La Resolución de 11 de febrero de 2014 de la Dirección General de Ayudas Directas y de Mercados, por la que se convocan para el año 2014 ayudas al amparo del Real Decreto 202/2012, de 23 de enero, y de la Orden de 7 de marzo de 2011, efectuó la convocatoria de las solicitudes anuales de pago para el año 2014, correspondiente entre otras a la Submedida 3: Agricultura ecológica al amparo del Reglamento (CE) n.º 1698/2005 del Consejo, del 20 de septiembre de 2005 relativo a la ayuda al desarrollo rural a través del Fondo Europeo Agrícola de Desarrollo Rural (FEADER).

Las personas que se relacionan en anexo adjunto de la presente resolución presentaron solicitud al amparo de lo dispuesto en el párrafo anterior.

SEGUNDO: Examinadas las solicitudes, se procedió a realizar el trámite de subsanación y/o mejora de acuerdo con lo dispuesto en el artículo 71 de la Ley 30/1992, de 26 de noviembre, al objeto de subsanar aquellas solicitudes que no reunían los requisitos exigidos en la normativa aplicable, y una vez practicado, las Delegaciones Territoriales de Agricultura, Pesca y Desarrollo Rural remitieron al Servicio de Ayudas de Medidas de Acompañamiento de la Dirección General de Ayudas Directas y de Mercados un informe en el que se relacionaban las solicitudes que habían superado el citado trámite, así como aquellas otras solicitudes que no habían subsanado las incidencias comunicadas.

TERCERO: Seguidamente la persona titular de la Dirección General de Ayudas Directas y de Mercados concedió un plazo de 10 días para que las personas afectadas por las incidencias detectadas con arreglo a la propuesta provisional de resolución, alegaran y presentaran la documentación pertinente, en los términos previstos en el artículo 84 de la Ley 30/1992, de 26 de noviembre.

CUARTO: Revisada la documentación, y realizadas las comunicaciones de los controles sobre el terreno efectuados en virtud de lo establecido en los artículos 4, 11, 12, 20, 24 y 25 del Reglamento (UE) n.º 65/2011, de la Comisión, de 27 de enero de 2011, por el que se establecen disposiciones de aplicación del Reglamento (CE) n.º 1698/2005 del Consejo en lo que respecta a la aplicación de los procedimientos de control y la condicionalidad en relación con las medidas de ayuda al desarrollo rural, una vez llevado a cabo el trámite de audiencia indicado en el antecedente tercero, se procedió a emitir la propuesta definitiva de resolución del Servicio de Ayudas Medidas de Acompañamiento de la Dirección General de Ayudas Directas y de Mercados relativa a la solicitud anual de pago de la ayuda agroambiental, Submedida 3: Agricultura ecológica, campaña 2014.

FUNDAMENTOS DE DERECHO

PRIMERO: En virtud del Decreto de la Presidenta 12/2015, de 17 de junio, de la Vicepresidencia y sobre reestructuración de Consejerías, del Decreto 38/2007, de 13 de Febrero, por el que se regula el Organismo Pagador y se designan el Organismo de Certificación y la Autoridad de Gestión de los Fondos Europeos Agrícolas en la Comunidad Autónoma de Andalucía, así como del Decreto 215/2015, de 14 de julio, por el que se establece la estructura orgánica de la Consejería de Agricultura, Pesca y Desarrollo Rural.



SEGUNDO: La Orden de 24 de marzo de 2011, por la que se aprueban en la Comunidad Autónoma de Andalucía las bases reguladoras para la concesión de subvenciones a las Submedidas Agroambientales en el marco del Programa del Desarrollo Rural de Andalucía 2007-2013, establece los requisitos relativos a los solicitantes, a las condiciones para acceder al pago y a los compromisos de cada Submedida Agroambiental, entre ellas la Submedida 3: Agricultura ecológica.

VISTOS; el Reglamento (CE) n.º 1698/2005 del Consejo, de 20 de septiembre de 2005, relativo a la ayuda al desarrollo rural a través del Fondo Europeo Agrícola de Desarrollo Rural (FEADER), el Reglamento (UE) n.º 65/2011 de la Comisión, de 27 de enero de 2011, por el que se establecen disposiciones de aplicación del Reglamento (CE) n.º 1698/2005 del Consejo en lo que respecta a la aplicación de los procedimientos de control y la condicionalidad en relación con las medidas de ayuda al desarrollo rural; la Orden de 24 de marzo de 2011, por la que aprueban en la Comunidad Autónoma de Andalucía las bases reguladoras para la concesión de subvenciones a las submedidas agroambientales en el marco del Programa del Desarrollo Rural de Andalucía 2007-2013; modificada por la Orden de 26 de enero de 2012 y por la Orden de 27 de diciembre de 2012; la Ley 38/2003, General de Subvenciones, de 17 de noviembre; el Decreto Legislativo 1/2010, de 2 de marzo, por el que se aprueba el Texto Refundido de la Ley General de la Hacienda Pública de la Junta de Andalucía; la Ley 30/1992, de 26 de noviembre, de Régimen Jurídico de las Administraciones Públicas y del Procedimiento Administrativo Común; y demás normativa aplicable en la materia.

RESUELVO

APROBAR las cuantías correspondientes a cada beneficiario, relativas a la solicitud anual de pago de la Ayuda Agroambiental Submedida 3: Agricultura ecológica, campaña 2014, a las personas que se relacionan en anexo adjunto de la presente resolución, formada por 2.909 expedientes, que empieza por ABAD PUERTAS INDALECIO con NIF 26981474J y termina en YBARRA SAINZ DE LA MAZA MARIA DEL con NIF 28691096E

Dar traslado de la presente resolución al Servicio Medidas de Acompañamiento, para su conocimiento. Publicarla de conformidad con el artículo 60 de la Ley 30/1992, de 26 de noviembre, indicando a la persona interesada que contra la misma que pone fin a la vía administrativa, puede interponer recurso potestativo de reposición en el plazo de un mes, contado a partir del día siguiente a aquel en que tenga lugar la publicación de la resolución, o interponer directamente el recurso contencioso-administrativo ante los órganos judiciales de este Orden, en el plazo de dos meses, contados desde el día siguiente a aquel en que tenga lugar la notificación de la resolución, todo ello de conformidad con lo establecido en los artículos 116 y 117 de la Ley 30/1992, de 26 de noviembre, de Régimen Jurídico de las Administraciones Públicas y del Procedimiento Administrativo Común, y el 46.1 de la Ley 29/1998, de 13 de julio, reguladora de la Jurisdicción Contencioso-Administrativa.

El/La Director/a General de Ayudas Directas y de Mercados
PS. La Secretaria General de Fondos Europeos Agrarios
(Artículo 4 del Decreto 215/2015, de 14 de julio, por el que se
establece la estructura orgánica de la Consejería de Agricultura,
Pesca y Desarrollo Rural, BOJA núm. 136 de 15 de julio)



Fdo. Concepción Cobo González



(Orden de 24 de marzo de 2011, BOJA N° 66 de 04 de ABRIL de 2011)

**RELACIÓN DE EXPEDIENTES INCLUIDOS EN RESOLUCIÓN DE
SOLICITUD ANUAL DE PAGO**

Dirección General de Fondos Agrarios

ALMERIA

<u>APELLIDOS Y NOMBRE / RAZÓN SOCIAL</u>	<u>NIF</u>	<u>EXPEDIENTE</u>	<u>ANUALIDAD DE PAGO</u>
ABAD PUERTAS INDALECIO	26981474J	1003833	7ª

Resumen de superficies

<u>GRUPO DE PAGO</u>	<u>SUPERFICIE (Hectáreas)</u>				<u>% Sobredeclaración (1)</u>
	<u>Declarada admisible</u>	<u>Comprometida</u>	<u>Declarada Reducida(3)</u>	<u>Resuelta</u>	
CITRICOS	1,19		1,01	1,01	0,00
TOTAL	1,19	1,01	1,01	1,01	

% PENALIZACIÓN

IMPORTE (Euros)

<u>Admisibilidad (2)</u>	<u>Presentación</u>		<u>Condicionabilidad</u>		<u>Calculado(4)</u>	<u>FEADER(EJE2)</u>	<u>MAGRAMA</u>	<u>CAPDER</u>	<u>Total</u>
	<u>tardía</u>	<u>Omisión declaración</u>							
0,00	0,00	0,00	0,00	Pago realizado		252,39	23,13	39,97	315,49
				A pagar		118,77	10,88	18,81	148,46
				TOTAL	463,95	371,16	34,01	58,78	463,95

RECINTOS

<u>REFERENCIA SIGPAC</u>	<u>CULTIVO</u>	<u>S/R</u>	<u>CONV.</u>	<u>GRUPO PAGO</u>	<u>Declarada admisible</u>	<u>SUPERFICIE (Hectáreas)</u>		
						<u>Conv. SIGPAC</u>	<u>Control C.(5)</u>	<u>Determinada</u>
04-078-008-00050-001	206000	R	NO	CITRICOS	0,18		0,16	0,16
04-078-008-00053-001	206000	R	NO	CITRICOS	0,55		0,55	0,55
04-078-008-00078-001	206000	R	NO	CITRICOS	0,46		0,46	0,46

INCIDENCIA DESCRIPCIÓN

73104 Recinto declarado que no cumple en su totalidad con las normas de producción ecológica (compromiso anexo 1, Orden 24 marzo 2011)
Recinto:04-078-008-00050-001 Cultivo:206000 NARANJO-SIN VARIEDAD Regadío Sup. Declarada:0,18 Sup. Certificada:0,16



1. Reducciones previstas por sobredeclaración, artículo 16 del Reglamento (UE) nº 65/2011

2. Resolución de 3 de agosto de 2012 de la Dirección General de Fondos Agrarios (BOJA nº 159, 14 de agosto de 2012)

3. Superficie declarada admisible tras el ajuste con la conversión SIGPAC para el grupo de pago de herbáceos.

Menor valor entre la superficie declarada admisible tras el ajuste con la conversión SIGPAC y la comprometida admisible para el resto de grupos de pago

4. Se calcula sobre la superficie declarada reducida

5. Superficie de cultivo válido para la ayuda determinada en campo para el grupo de pago de herbáceos.

Superficie de cultivo válido para la ayuda determinada en campo tras el ajuste con la superficie comprometida admisible para el resto de grupos de pago

* Ayuda cofinanciada a través del Plan de Reestructuración del Tabaco de Andalucía contemplado en el Programa de Desarrollo Rural de Andalucía (2007-2013)

<u>APELLIDOS Y NOMBRE / RAZÓN SOCIAL</u>	<u>NIF</u>	<u>EXPEDIENTE</u>	<u>ANUALIDAD DE PAGO</u>
AGRIVEL COMUNIDAD DE BIENES	E04634580	1006042	7ª

Resumen de superficies

<u>GRUPO DE PAGO</u>	<u>SUPERFICIE (Hectáreas)</u>				<u>% Sobredeclaración (1)</u>
	<u>Declarada admisible</u>	<u>Comprometida</u>	<u>Declarada Reducida(3)</u>	<u>Resuelta</u>	
FRUTALES DE SECANO	29,60		29,42	29,42	0,00
TOTAL	29,60	29,42	29,42	29,42	

% PENALIZACIÓN**IMPORTE (Euros)**

<u>Admisibilidad (2)</u>	<u>Presentación tardía</u>	<u>Omisión declaración</u>	<u>Condicionalidad</u>		<u>Calculado(4)</u>	<u>FEADER(EJE2)</u>	<u>MAGRAMA</u>	<u>CAPDER</u>	<u>Total</u>
0,00	0,00	0,00	0,00	Pago realizado		1.773,13	162,47	280,82	2.216,42
				A pagar		834,42	76,45	132,15	1.043,02
				TOTAL	3.259,44	2.607,55	238,92	412,97	3.259,44

RECINTOS

<u>REFERENCIA SIGPAC</u>	<u>CULTIVO S/R</u>	<u>CONV.</u>	<u>GRUPO PAGO</u>	<u>Declarada admisible</u>	<u>SUPERFICIE (Hectáreas)</u>		
				<u>Conv. SIGPAC</u>	<u>Control C.(5)</u>	<u>Determinada</u>	<u>Certificada</u>
04-037-039-00130-001	104000 S	NO	FRUTALES DE SECANO	4,08		4,08	4,08
04-037-039-00130-004	104000 S	NO	FRUTALES DE SECANO	0,08		0,08	0,08
04-037-039-00321-001	104000 S	NO	FRUTALES DE SECANO	0,20		0,20	0,20
04-037-040-00007-001	104000 S	NO	FRUTALES DE SECANO	7,21		7,21	7,21
04-037-040-00037-001	104000 S	NO	FRUTALES DE SECANO	8,40		8,40	8,40
04-037-040-00047-001	104000 S	NO	FRUTALES DE SECANO	9,63		9,63	9,63



1. Reducciones previstas por sobredeclaración, artículo 16 del Reglamento (UE) nº 65/2011

2. Resolución de 3 de agosto de 2012 de la Dirección General de Fondos Agrarios (BOJA nº 159, 14 de agosto de 2012)

3. Superficie declarada admisible tras el ajuste con la conversión SIGPAC para el grupo de pago de herbáceos.

Menor valor entre la superficie declarada admisible tras el ajuste con la conversión SIGPAC y la comprometida admisible para el resto de grupos de pago

4. Se calcula sobre la superficie declarada reducida

5. Superficie de cultivo válido para la ayuda determinada en campo para el grupo de pago de herbáceos.

Superficie de cultivo válido para la ayuda determinada en campo tras el ajuste con la superficie comprometida admisible para el resto de grupos de pago

* Ayuda cofinanciada a través del Plan de Reestructuración del Tabaco de Andalucía contemplado en el Programa de Desarrollo Rural de Andalucía (2007-2013)

<u>APellidos y nombre / RAZÓN SOCIAL</u>	<u>NIF</u>	<u>EXPEDIENTE</u>	<u>ANUALIDAD DE PAGO</u>
AGÜERA SAEZ JOSE	75201246D	1006747	6ª

Resumen de superficies

<u>GRUPO DE PAGO</u>	<u>SUPERFICIE (Hectáreas)</u>				<u>% Sobredeclaración (1)</u>
	<u>Declarada admisible</u>	<u>Comprometida</u>	<u>Declarada Reducida(3)</u>	<u>Resuelta</u>	
OLIVAR EN PENDIENTE	3,45		3,45	3,45	0,00
FRUTALES DE SECANO	17,57		17,55	17,55	0,00
TOTAL	21,02	21,03	21,00	21,00	

% PENALIZACIÓN**IMPORTE (Euros)**

<u>Admisibilidad (2)</u>	<u>Presentación tardía</u>	<u>Omisión declaración</u>	<u>Condicionalidad</u>		<u>Calculado(4)</u>	<u>FEADER(EJE2)</u>	<u>MAGRAMA</u>	<u>CAPDER</u>	<u>Total</u>
0,00	0,00	0,00	0,00	A pagar	3.094,46	2.475,57	226,82	392,07	3.094,46

RECINTOS

<u>REFERENCIA SIGPAC</u>	<u>CULTIVO</u>	<u>S/R</u>	<u>CONV.</u>	<u>GRUPO PAGO</u>	<u>SUPERFICIE (Hectáreas)</u>				
					<u>Declarada admisible</u>	<u>Conv. SIGPAC</u>	<u>Control C.(5)</u>	<u>Determinada</u>	<u>Certificada</u>
04-034-001-00061-005	104000	S	NO	FRUTALES DE SECANO	0,25	0,25	0,25	0,25	0,25
04-034-001-00061-011	104000	S	NO	FRUTALES DE SECANO	0,25		0,25	0,25	0,25
04-034-001-00062-003	104000	S	NO	FRUTALES DE SECANO	0,42		0,42	0,42	0,42
04-034-001-00062-004	101000	S	NO	OLIVAR EN PENDIENTE	0,03		0,03	0,03	0,03
04-034-001-00062-005	101000	S	NO	OLIVAR EN PENDIENTE	0,42		0,42	0,42	0,42
04-034-001-00062-006	101000	S	NO	OLIVAR EN PENDIENTE	0,24		0,24	0,24	0,24
04-034-003-00037-002	101000	S	NO	OLIVAR EN PENDIENTE	0,16		0,16	0,16	0,16
04-034-003-00037-003	101000	S	NO	OLIVAR EN PENDIENTE	0,17		0,17	0,17	0,17
04-034-003-00037-004	101000	S	NO	OLIVAR EN PENDIENTE	0,24		0,24	0,24	0,24
04-034-003-00037-005	101000	S	NO	OLIVAR EN PENDIENTE	0,28		0,28	0,28	0,28
04-034-003-00037-006	101000	S	NO	OLIVAR EN PENDIENTE	0,39		0,39	0,39	0,39
04-034-003-00037-007	101000	S	NO	OLIVAR EN PENDIENTE	0,52		0,52	0,52	0,52
04-034-003-00037-008	101000	S	NO	OLIVAR EN PENDIENTE	0,75		0,75	0,75	0,75
04-034-003-00037-015	101000	S	NO	OLIVAR EN PENDIENTE	0,02		0,02	0,02	0,02
04-034-003-00037-016	101000	S	NO	OLIVAR EN PENDIENTE	0,03		0,03	0,03	0,03
04-034-003-00037-017	101000	S	NO	OLIVAR EN PENDIENTE	0,04		0,04	0,04	0,04
04-034-003-00037-018	101000	S	NO	OLIVAR EN PENDIENTE	0,07		0,07	0,07	0,07
04-034-003-00037-019	101000	S	NO	OLIVAR EN PENDIENTE	0,09		0,09	0,09	0,09
04-034-003-00037-024	104000	S	NO	FRUTALES DE SECANO	0,18		0,18	0,18	0,18
04-034-003-00037-025	104000	S	NO	FRUTALES DE SECANO	0,32		0,32	0,32	0,32
04-034-003-00037-027	104000	S	NO	FRUTALES DE SECANO	0,52		0,52	0,52	0,52
04-034-003-00037-028	104000	S	NO	FRUTALES DE SECANO	0,52		0,52	0,52	0,52
04-034-003-00037-030	104000	S	NO	FRUTALES DE SECANO	1,33		1,32	1,32	1,33
04-034-003-00037-031	104000	S	NO	FRUTALES DE SECANO	5,83		5,82	5,82	5,83
04-034-003-00040-003	104000	S	NO	FRUTALES DE SECANO	0,90		0,90	0,90	0,90
04-034-006-00011-004	104000	S	NO	FRUTALES DE SECANO	0,35		0,35	0,35	0,35
04-034-006-00011-005	104000	S	NO	FRUTALES DE SECANO	5,06		5,06	5,06	5,06
04-034-006-00011-010	104000	S	NO	FRUTALES DE SECANO	1,35		1,35	1,35	1,35
04-034-006-00021-006	104000	S	NO	FRUTALES DE SECANO	0,29		0,29	0,29	0,29



1. Reducciones previstas por sobredeclaración, artículo 16 del Reglamento (UE) nº 65/2011

2. Resolución de 3 de agosto de 2012 de la Dirección General de Fondos Agrarios (BOJA nº 159, 14 de agosto de 2012)

3. Superficie declarada admisible tras el ajuste con la conversión SIGPAC para el grupo de pago de herbáceos.

Menor valor entre la superficie declarada admisible tras el ajuste con la conversión SIGPAC y la comprometida admisible para el resto de grupos de pago

4. Se calcula sobre la superficie declarada reducida

5. Superficie de cultivo válido para la ayuda determinada en campo para el grupo de pago de herbáceos.

Superficie de cultivo válido para la ayuda determinada en campo tras el ajuste con la superficie comprometida admisible para el resto de grupos de pago

* Ayuda cofinanciada a través del Plan de Reestructuración del Tabaco de Andalucía contemplado en el Programa de Desarrollo Rural de Andalucía (2007-2013)

<u>APELLIDOS Y NOMBRE / RAZÓN SOCIAL</u>	<u>NIF</u>	<u>EXPEDIENTE</u>	<u>ANUALIDAD DE PAGO</u>
AGUILERA LOSILLA JUAN VALENTIN	75211479F	1006743	4ª

Resumen de superficies

<u>GRUPO DE PAGO</u>	<u>SUPERFICIE (Hectáreas)</u>				<u>% Sobredeclaración (1)</u>
	<u>Declarada admisible</u>	<u>Comprometida</u>	<u>Declarada Reducida(3)</u>	<u>Resuelta</u>	
FRUTALES DE SECANO	16,58		16,36	16,36	0,00
TOTAL	16,58	16,36	16,36	16,36	

% PENALIZACIÓN**IMPORTE (Euros)**

<u>Admisibilidad (2)</u>	<u>Presentación tardía</u>	<u>Omisión declaración</u>	<u>Condicionalidad</u>		<u>Calculado(4)</u>	<u>FEADER(EJE2)</u>	<u>MAGRAMA</u>	<u>CAPDER</u>	<u>Total</u>
0,00	0,00	0,00	0,00	Pago realizado		986,01	90,34	156,16	1.232,51
				A pagar		464,01	42,51	73,49	580,01
				TOTAL	1.812,52	1.450,02	132,85	229,65	1.812,52

RECINTOS

<u>REFERENCIA SIGPAC</u>	<u>CULTIVO</u>	<u>S/R</u>	<u>CONV.</u>	<u>GRUPO PAGO</u>	<u>Declarada admisible</u>	<u>SUPERFICIE (Hectáreas)</u>		
						<u>Conv. SIGPAC</u>	<u>Control C.(5)</u>	<u>Determinada Certificada</u>
04-026-005-00115-005	104000	S	NO	FRUTALES DE SECANO	0,30		0,28	0,30
04-026-005-00115-006	104000	S	NO	FRUTALES DE SECANO	5,47		5,47	5,47
04-026-005-00115-007	104000	S	NO	FRUTALES DE SECANO	0,24		0,24	0,24
04-026-005-00118-001	104000	S	NO	FRUTALES DE SECANO	0,72		0,72	0,72
04-027-001-00196-001	104000	S	NO	FRUTALES DE SECANO	1,64		1,64	1,64
04-027-001-00197-001	104000	S	NO	FRUTALES DE SECANO	0,35		0,35	0,35
04-027-001-00198-001	104000	S	NO	FRUTALES DE SECANO	0,24		0,24	0,24
04-027-001-00199-001	104000	S	NO	FRUTALES DE SECANO	1,68		1,62	1,68
04-027-002-00003-006	104000	S	NO	FRUTALES DE SECANO	1,06		1,06	1,06
04-027-002-00004-001	104000	S	NO	FRUTALES DE SECANO	0,53		0,49	0,53
04-027-002-00005-001	104000	S	NO	FRUTALES DE SECANO	0,63		0,63	0,63
04-027-002-00007-002	104000	S	NO	FRUTALES DE SECANO	0,25		0,25	0,25
04-027-002-00008-002	104000	S	NO	FRUTALES DE SECANO	0,17		0,17	0,17
04-027-002-00009-002	104000	S	NO	FRUTALES DE SECANO	1,04		1,03	1,04
04-027-002-00010-001	104000	S	NO	FRUTALES DE SECANO	0,85		0,85	0,85
04-027-002-00013-002	104000	S	NO	FRUTALES DE SECANO	0,35		0,35	0,35
04-027-002-00015-002	104000	S	NO	FRUTALES DE SECANO	1,06		0,97	1,06



1. Reducciones previstas por sobredeclaración, artículo 16 del Reglamento (UE) nº 65/2011

2. Resolución de 3 de agosto de 2012 de la Dirección General de Fondos Agrarios (BOJA nº 159, 14 de agosto de 2012)

3. Superficie declarada admisible tras el ajuste con la conversión SIGPAC para el grupo de pago de herbáceos.

4. Menor valor entre la superficie declarada admisible tras el ajuste con la conversión SIGPAC y la comprometida admisible para el resto de grupos de pago

5. Se calcula sobre la superficie declarada reducida

6. Superficie de cultivo válido para la ayuda determinada en campo para el grupo de pago de herbáceos.

7. Superficie de cultivo válido para la ayuda determinada en campo tras el ajuste con la superficie comprometida admisible para el resto de grupos de pago

* Ayuda cofinanciada a través del Plan de Reestructuración del Tabaco de Andalucía contemplado en el Programa de Desarrollo Rural de Andalucía (2007-2013)

<u>APellidos y nombre / RAZÓN SOCIAL</u>	<u>NIF</u>	<u>EXPEDIENTE</u>	<u>ANUALIDAD DE PAGO</u>
ALEX BRUQUE JOSE GASPAR	27229928K	1007583	7ª

Resumen de superficies

<u>GRUPO DE PAGO</u>	<u>SUPERFICIE (Hectáreas)</u>				<u>% Sobredeclaración (1)</u>
	<u>Declarada admisible</u>	<u>Comprometida</u>	<u>Declarada Reducida(3)</u>	<u>Resuelta</u>	
CITRICOS	1,56		1,56	1,56	0,00
TOTAL	1,56	1,56	1,56	1,56	

% PENALIZACIÓN**IMPORTE (Euros)**

<u>Admisibilidad (2)</u>	<u>Presentación tardía</u>	<u>Omisión declaración</u>	<u>Condicionalidad</u>		<u>Calculado(4)</u>	<u>FEADER(EJE2)</u>	<u>MAGRAMA</u>	<u>CAPDER</u>	<u>Total</u>
0,00	0,00	0,00	0,00	Pago realizado		389,83	35,72	61,74	487,29
				A pagar		183,45	16,81	29,05	229,31
				TOTAL	716,60	573,28	52,53	90,79	716,60

RECINTOS

<u>REFERENCIA SIGPAC</u>	<u>CULTIVO</u>	<u>S/R</u>	<u>CONV.</u>	<u>GRUPO PAGO</u>	<u>SUPERFICIE (Hectáreas)</u>			
					<u>Declarada admisible</u>	<u>Conv. SIGPAC</u>	<u>Control C.(5)</u>	<u>Determinada Certificada</u>
04-055-006-00281-005	209000	S	NO	CITRICOS	0,74	0,74	0,74	0,75
04-055-007-00524-001	206000	S	NO	CITRICOS	0,16	0,16	0,16	0,16
04-055-007-00778-002	206000	S	NO	CITRICOS	0,32		0,32	0,32
04-055-007-00811-002	206000	S	NO	CITRICOS	0,25	0,25	0,25	0,25
04-055-007-00812-002	206000	S	NO	CITRICOS	0,01	0,01	0,01	0,01
04-055-007-00815-001	206000	S	NO	CITRICOS	0,03		0,03	0,03
04-055-007-00822-001	206000	R	NO	CITRICOS	0,04	0,04	0,04	0,04
04-055-007-00822-002	206000	S	NO	CITRICOS	0,01	0,01	0,01	0,01

INCIDENCIA DESCRIPCIÓN

73103	El recinto declarado no cumple con las normas de producción ecológica (compromiso anexo 1, Orden 24 marzo 2011) Recinto:04-055-006-00281-009 Cultivo:209000 MANDARINO-SIN VARIEDAD Secano
73105	Cultivo, variedad, régimen y/o uso del recinto SIGPAC no compatible con la submedida (anexo 9, Orden 24 marzo 2011) Recinto:04-055-006-00281-009 Cultivo:209000 MANDARINO-SIN VARIEDAD Secano Uso Sigpac:IM



1. Reducciones previstas por sobredeclaración, artículo 16 del Reglamento (UE) nº 65/2011

2. Resolución de 3 de agosto de 2012 de la Dirección General de Fondos Agrarios (BOJA nº 159, 14 de agosto de 2012)

3. Superficie declarada admisible tras el ajuste con la conversión SIGPAC para el grupo de pago de herbáceos.

Menor valor entre la superficie declarada admisible tras el ajuste con la conversión SIGPAC y la comprometida admisible para el resto de grupos de pago

4. Se calcula sobre la superficie declarada reducida

5. Superficie de cultivo válido para la ayuda determinada en campo para el grupo de pago de herbáceos.

Superficie de cultivo válido para la ayuda determinada en campo tras el ajuste con la superficie comprometida admisible para el resto de grupos de pago

* Ayuda cofinanciada a través del Plan de Reestructuración del Tabaco de Andalucía contemplado en el Programa de Desarrollo Rural de Andalucía (2007-2013)

<u>APELLIDOS Y NOMBRE / RAZÓN SOCIAL</u>	<u>NIF</u>	<u>EXPEDIENTE</u>	<u>ANUALIDAD DE PAGO</u>
ALIAGA MUÑOZ FRANCISCA	27263397W	1006096	7ª

Resumen de superficies

<u>GRUPO DE PAGO</u>	<u>SUPERFICIE (Hectáreas)</u>				<u>% Sobredeclaración (1)</u>
	<u>Declarada admisible</u>	<u>Comprometida</u>	<u>Declarada Reducida(3)</u>	<u>Resuelta</u>	
FRUTALES DE SECANO	9,43		8,56	8,56	0,00
TOTAL	9,43	8,56	8,56	8,56	

% PENALIZACIÓN**IMPORTE (Euros)**

<u>Admisibilidad (2)</u>	<u>Presentación tardía</u>	<u>Omisión declaración</u>	<u>Condicionalidad</u>	<u>Pago realizado</u>	<u>Calculado(4)</u>	<u>FEADER(EJE2)</u>	<u>MAGRAMA</u>	<u>CAPDER</u>	<u>Total</u>
20,00	0,00	0,00	0,00			412,73	37,81	65,36	515,90
				A pagar		194,23	17,80	30,76	242,79
				TOTAL		948,36	606,96	55,61	758,69

RECINTOS

<u>REFERENCIA SIGPAC</u>	<u>CULTIVO</u>	<u>S/R</u>	<u>CONV.</u>	<u>GRUPO PAGO</u>	<u>Declarada admisible</u>	<u>SUPERFICIE (Hectáreas)</u>		
						<u>Conv. SIGPAC</u>	<u>Control C.(5)</u>	<u>Determinada Certificada</u>
04-059-010-00547-004	104000	S	NO	FRUTALES DE SECANO	0,18		0,16	0,18
04-059-010-00547-005	104000	S	NO	FRUTALES DE SECANO	0,46		0,43	0,46
04-059-010-00588-003	104000	S	NO	FRUTALES DE SECANO	0,15		0,15	0,15
04-059-010-00592-010	104000	S	NO	FRUTALES DE SECANO	0,15		0,15	0,15
04-059-010-00592-011	104000	S	NO	FRUTALES DE SECANO	0,19		0,19	0,19
04-059-010-00592-012	104000	S	NO	FRUTALES DE SECANO	0,38		0,37	0,38
04-059-010-00592-028	104000	S	NO	FRUTALES DE SECANO	0,04		0,04	0,04
04-059-010-00592-030	104000	S	NO	FRUTALES DE SECANO	0,01		0,01	0,01
04-059-010-00592-032	104000	S	NO	FRUTALES DE SECANO	0,25		0,24	0,25
04-059-010-00605-010	104000	S	NO	FRUTALES DE SECANO	0,90		0,90	0,90
04-059-010-00605-011	104000	S	NO	FRUTALES DE SECANO	1,50		1,50	1,50
04-059-010-00605-017	104000	S	NO	FRUTALES DE SECANO	0,13		0,13	0,13
04-059-010-00605-018	104000	S	NO	FRUTALES DE SECANO	0,37		0,37	0,37
04-059-010-00605-019	104000	S	NO	FRUTALES DE SECANO	0,05		0,04	0,05
04-059-010-00674-002	104000	S	NO	FRUTALES DE SECANO	0,56		0,46	0,56
04-059-010-00677-001	104000	S	NO	FRUTALES DE SECANO	0,32		0,32	0,32
04-059-010-00708-002	104000	S	NO	FRUTALES DE SECANO	0,19		0,11	0,19
04-059-010-00708-003	104000	S	NO	FRUTALES DE SECANO	0,26		0,26	0,26
04-059-010-00709-001	104000	S	NO	FRUTALES DE SECANO	0,32		0,32	0,32
04-059-010-00717-001	104000	S	NO	FRUTALES DE SECANO	0,06		0,06	0,06
04-059-010-00717-006	104000	S	NO	FRUTALES DE SECANO	0,02		0,02	0,02
04-059-010-00723-005	104000	S	NO	FRUTALES DE SECANO	0,44		0,44	0,44
04-059-010-00724-003	104000	S	NO	FRUTALES DE SECANO	0,15		0,15	0,15
04-059-010-00724-004	104000	S	NO	FRUTALES DE SECANO	0,35		0,35	0,35
04-059-010-00724-006	104000	S	NO	FRUTALES DE SECANO	0,01		0,01	0,01
04-059-022-00447-002	104000	S	NO	FRUTALES DE SECANO	0,18		0,15	0,18
04-059-022-00479-003	104000	S	NO	FRUTALES DE SECANO	0,11		0,11	0,11
04-059-022-00479-004	104000	S	NO	FRUTALES DE SECANO	0,99		0,99	0,99
04-059-022-00482-001	104000	S	NO	FRUTALES DE SECANO	0,03		0,03	0,03
04-059-024-00513-001	104000	S		FRUTALES DE SECANO	0,10		0,10	0,00

INCIDENCIA DESCRIPCIÓN

73103	El recinto declarado no cumple con las normas de producción ecológica (compromiso anexo 1, Orden 24 marzo 2011) Recinto:04-059-024-00513-001 Cultivo:104000 ALMENDROS-SIN VARIEDAD Secano
73104	Recinto declarado que no cumple en su totalidad con las normas de producción ecológica (compromiso anexo 1, Orden 24 marzo 2011) Recinto:04-059-010-00588-004 Cultivo:104000 ALMENDROS-SIN VARIEDAD Secano Sup. Declarada:0,58 Sup. Certificada:0,57
73106	Recinto declarado no comprometido Recinto:04-059-010-00588-004 Cultivo:104000 ALMENDROS-SIN VARIEDAD Secano

<u>Id. Com</u>	<u>Compromiso</u>	<u>% admisibilidad</u>
C1_03	Cumplir con las normas de producción establecidas en el Reglamento (CE) nº 834/2007, del Consejo, de 28 de junio de 2007, que regula la producción ecológica.	20,00

1. Reducciones previstas por sobredeclaración, artículo 16 del Reglamento (UE) nº 65/2011

2. Resolución de 3 de agosto de 2012 de la Dirección General de Fondos Agrarios (BOJA nº 159, 14 de agosto de 2012)

3. Superficie declarada admisible tras el ajuste con la conversión SIGPAC para el grupo de pago de herbáceos.

4. Menor valor entre la superficie declarada admisible tras el ajuste con la conversión SIGPAC y la comprometida admisible para el resto de grupos de pago

5. Se calcula sobre la superficie declarada reducida

6. Superficie de cultivo válido para la ayuda determinada en campo para el grupo de pago de herbáceos.

7. Superficie de cultivo válido para la ayuda determinada en campo tras el ajuste con la superficie comprometida admisible para el resto de grupos de pago

* Ayuda cofinanciada a través del Plan de Reestructuración del Tabaco de Andalucía contemplado en el Programa de Desarrollo Rural de Andalucía (2007-2013)

<u>APELLIDOS Y NOMBRE / RAZÓN SOCIAL</u>	<u>NIF</u>	<u>EXPEDIENTE</u>	<u>ANUALIDAD DE PAGO</u>
ALIAGA TORRENTE PEDRO	23212203M	1005672	7ª

Resumen de superficies

<u>GRUPO DE PAGO</u>	<u>SUPERFICIE (Hectáreas)</u>				<u>% Sobredeclaración (1)</u>
	<u>Declarada admisible</u>	<u>Comprometida</u>	<u>Declarada Reducida(3)</u>	<u>Resuelta</u>	
OLIVAR EN PENDIENTE	0,31		0,30	0,30	0,00
OLIVAR	10,63		9,95	9,95	0,00
TOTAL	10,94	10,25	10,25	10,25	

% PENALIZACIÓN**IMPORTE (Euros)**

<u>Admisibilidad (2)</u>	<u>Presentación tardía</u>	<u>Omisión declaración</u>	<u>Condicionalidad</u>	<u>Pago realizado</u>	<u>Calculado(4)</u>	<u>FEADER(EJE2)</u>	<u>MAGRAMA</u>	<u>CAPDER</u>	<u>Total</u>
0,00	0,00	0,00	0,00			1.371,36	125,65	217,19	1.714,20
				A pagar		645,34	59,13	102,21	806,68
				TOTAL	2.520,88	2.016,70	184,78	319,40	2.520,88

RECINTOS

<u>REFERENCIA SIGPAC</u>	<u>CULTIVO</u>	<u>S/R</u>	<u>CONV.</u>	<u>GRUPO PAGO</u>	<u>Declarada admisible</u>	<u>SUPERFICIE (Hectáreas)</u>		
						<u>Conv. SIGPAC</u>	<u>Control C.(5)</u>	<u>Determinada Certificada</u>
04-098-078-00063-004	101000	S	NO	OLIVAR EN PENDIENTE	0,23		0,23	0,23
04-098-078-00063-005	101000	S	NO	OLIVAR	0,68		0,65	0,68
04-098-078-00063-006	101000	S	NO	OLIVAR EN PENDIENTE	0,06		0,06	0,06
04-098-078-00063-008	101000	S	NO	OLIVAR	3,62	3,65	3,62	3,62
04-098-078-00099-003	101000	S	NO	OLIVAR	0,39		0,33	0,39
04-098-080-00145-001	101000	S	NO	OLIVAR	2,51		2,51	2,51
04-098-080-00145-010	101000	S	NO	OLIVAR	1,16		1,16	1,16
04-098-080-00150-004	101000	S	NO	OLIVAR	0,02		0,02	0,02
04-098-080-00150-007	101000	S	NO	OLIVAR	0,03		0,03	0,03
04-098-080-00153-003	101000	S	NO	OLIVAR	0,25	0,25	0,25	0,27
04-098-080-00153-020	101000	S		OLIVAR	0,01	0,01	0,01	0,00
04-098-080-00154-004	101000	S	NO	OLIVAR	1,06		0,69	1,06
04-098-080-00154-010	101000	S	NO	OLIVAR EN PENDIENTE	0,02		0,02	0,02
04-098-080-00252-002	101000	S	NO	OLIVAR	0,90		0,88	0,90

INCIDENCIA DESCRIPCIÓN

73103 El recinto declarado no cumple con las normas de producción ecológica (compromiso anexo 1, Orden 24 marzo 2011)

Recinto:04-098-080-00153-019 Cultivo:101000 OLIVAR-SIN VARIEDAD Secano

Recinto:04-098-080-00153-020 Cultivo:101000 OLIVAR-SIN VARIEDAD Secano

73105 Cultivo, variedad, régimen y/o uso del recinto SIGPAC no compatible con la submedida (anexo 9, Orden 24 marzo 2011)

Recinto:04-098-080-00153-019 Cultivo:101000 OLIVAR-SIN VARIEDAD Secano Uso Sigpac:TA



1. Reducciones previstas por sobredeclaración, artículo 16 del Reglamento (UE) nº 65/2011

2. Resolución de 3 de agosto de 2012 de la Dirección General de Fondos Agrarios (BOJA nº 159, 14 de agosto de 2012)

3. Superficie declarada admisible tras el ajuste con la conversión SIGPAC para el grupo de pago de herbáceos.

Menor valor entre la superficie declarada admisible tras el ajuste con la conversión SIGPAC y la comprometida admisible para el resto de grupos de pago

4. Se calcula sobre la superficie declarada reducida

5. Superficie de cultivo válido para la ayuda determinada en campo para el grupo de pago de herbáceos.

Superficie de cultivo válido para la ayuda determinada en campo tras el ajuste con la superficie comprometida admisible para el resto de grupos de pago

* Ayuda cofinanciada a través del Plan de Reestructuración del Tabaco de Andalucía contemplado en el Programa de Desarrollo Rural de Andalucía (2007-2013)

<u>APELLIDOS Y NOMBRE / RAZÓN SOCIAL</u>	<u>NIF</u>	<u>EXPEDIENTE</u>	<u>ANUALIDAD DE PAGO</u>
ALMECIJA CANTON JOSE	27207215D	1006058	7ª

Resumen de superficies

<u>GRUPO DE PAGO</u>	<u>SUPERFICIE (Hectáreas)</u>				<u>% Sobredeclaración (1)</u>
	<u>Declarada admisible</u>	<u>Comprometida</u>	<u>Declarada Reducida(3)</u>	<u>Resuelta</u>	
CITRICOS	0,69		0,69	0,69	0,00
TOTAL	0,69	0,69	0,69	0,69	

% PENALIZACIÓN**IMPORTE (Euros)**

<u>Admisibilidad (2)</u>	<u>Presentación tardía</u>	<u>Omisión declaración</u>	<u>Condicionalidad</u>		<u>Calculado(4)</u>	<u>FEADER(EJE2)</u>	<u>MAGRAMA</u>	<u>CAPDER</u>	<u>Total</u>	
0,00	0,00	0,00	0,00	Pago realizado		172,43	15,80	27,30	215,53	
				A pagar		81,14	7,43	12,86	101,43	
				TOTAL		316,96	253,57	23,23	40,16	316,96

RECINTOS

<u>REFERENCIA SIGPAC</u>	<u>CULTIVO</u>	<u>S/R</u>	<u>CONV.</u>	<u>GRUPO PAGO</u>	<u>Declarada admisible</u>	<u>SUPERFICIE (Hectáreas)</u>			
					<u>Conv. SIGPAC</u>	<u>Control C.(5)</u>	<u>Determinada</u>	<u>Certificada</u>	
04-054-003-00032-001	206000	R	NO	CITRICOS	0,28		0,28	0,28	0,28
04-054-003-00178-001	206000	R	NO	CITRICOS	0,05		0,05	0,05	0,05
04-054-004-00282-001	206000	R	NO	CITRICOS	0,19		0,19	0,19	0,19
04-054-004-00289-001	206000	R	NO	CITRICOS	0,11		0,11	0,11	0,11
04-054-004-00291-001	206000	R	NO	CITRICOS	0,06		0,06	0,06	0,06

<u>APELLIDOS Y NOMBRE / RAZÓN SOCIAL</u>	<u>NIF</u>	<u>EXPEDIENTE</u>	<u>ANUALIDAD DE PAGO</u>
--	------------	-------------------	--------------------------

ALMECIJA CANTON JOSE	27229450A	1006872	7ª
----------------------	-----------	---------	----

Resumen de superficies

<u>GRUPO DE PAGO</u>	<u>SUPERFICIE (Hectáreas)</u>				<u>% Sobredeclaración (1)</u>
	<u>Declarada admisible</u>	<u>Comprometida</u>	<u>Declarada Reducida(3)</u>	<u>Resuelta</u>	
CITRICOS	0,74		0,74	0,74	0,00
TOTAL	0,74	0,74	0,74	0,74	

% PENALIZACIÓN**IMPORTE (Euros)**

<u>Admisibilidad (2)</u>	<u>Presentación tardía</u>	<u>Omisión declaración</u>	<u>Condicionalidad</u>		<u>Calculado(4)</u>	<u>FEADER(EJE2)</u>	<u>MAGRAMA</u>	<u>CAPDER</u>	<u>Total</u>	
0,00	0,00	0,00	0,00	Pago realizado		184,92	16,95	29,28	231,15	
				A pagar		87,02	7,97	13,79	108,78	
				TOTAL		339,93	271,94	24,92	43,07	339,93

RECINTOS

<u>REFERENCIA SIGPAC</u>	<u>CULTIVO</u>	<u>S/R</u>	<u>CONV.</u>	<u>GRUPO PAGO</u>	<u>Declarada admisible</u>	<u>SUPERFICIE (Hectáreas)</u>			
					<u>Conv. SIGPAC</u>	<u>Control C.(5)</u>	<u>Determinada</u>	<u>Certificada</u>	
04-054-003-00164-001	206000	R	NO	CITRICOS	0,05		0,05	0,05	0,05
04-054-003-00182-001	206000	R	NO	CITRICOS	0,05		0,05	0,05	0,05
04-054-004-00087-001	206000	R	NO	CITRICOS	0,31		0,31	0,31	0,31
04-054-004-00201-001	206000	R	NO	CITRICOS	0,33		0,33	0,33	0,33



1. Reducciones previstas por sobredeclaración, artículo 16 del Reglamento (UE) nº 65/2011

2. Resolución de 3 de agosto de 2012 de la Dirección General de Fondos Agrarios (BOJA nº 159, 14 de agosto de 2012)

3. Superficie declarada admisible tras el ajuste con la conversión SIGPAC para el grupo de pago de herbáceos.

4. Menor valor entre la superficie declarada admisible tras el ajuste con la conversión SIGPAC y la comprometida admisible para el resto de grupos de pago

5. Se calcula sobre la superficie declarada reducida

6. Superficie de cultivo válido para la ayuda determinada en campo para el grupo de pago de herbáceos.

7. Superficie de cultivo válido para la ayuda determinada en campo tras el ajuste con la superficie comprometida admisible para el resto de grupos de pago

* Ayuda cofinanciada a través del Plan de Reestructuración del Tabaco de Andalucía contemplado en el Programa de Desarrollo Rural de Andalucía (2007-2013)

<u>APELLIDOS Y NOMBRE / RAZÓN SOCIAL</u>	<u>NIF</u>	<u>EXPEDIENTE</u>	<u>ANUALIDAD DE PAGO</u>
ALMECIJA CANTON MARIA ISABEL	27216908L	1006882	6ª

Resumen de superficies

<u>GRUPO DE PAGO</u>	<u>SUPERFICIE (Hectáreas)</u>				<u>% Sobredeclaración (1)</u>
	<u>Declarada admisible</u>	<u>Comprometida</u>	<u>Declarada Reducida(3)</u>	<u>Resuelta</u>	
CITRICOS	0,87		0,85	0,85	0,00
TOTAL	0,87	0,86	0,85	0,85	

% PENALIZACIÓN**IMPORTE (Euros)**

<u>Admisibilidad (2)</u>	<u>Presentación tardía</u>	<u>Omisión declaración</u>	<u>Condicionalidad</u>		<u>Calculado(4)</u>	<u>FEADER(EJE2)</u>	<u>MAGRAMA</u>	<u>CAPDER</u>	<u>Total</u>
0,00	0,00	0,00	0,00	Pago realizado		212,41	19,46	33,64	265,51
				A pagar		99,96	9,16	15,83	124,95
				TOTAL	390,46	312,37	28,62	49,47	390,46

RECINTOS

<u>REFERENCIA SIGPAC</u>	<u>CULTIVO</u>	<u>S/R</u>	<u>CONV.</u>	<u>GRUPO PAGO</u>	<u>Declarada admisible</u>	<u>SUPERFICIE (Hectáreas)</u>			
					<u>Conv. SIGPAC</u>	<u>Control C.(5)</u>	<u>Determinada</u>	<u>Certificada</u>	
04-054-002-00089-001	206000	R	NO	CITRICOS	0,16			0,16	0,16
04-054-003-00074-001	206000	R	NO	CITRICOS	0,22	0,22		0,22	0,22
04-054-003-00239-001	206000	R	NO	CITRICOS	0,31	0,29		0,29	0,31
04-054-004-00277-003	206000	R	NO	CITRICOS	0,18			0,18	0,18

<u>APELLIDOS Y NOMBRE / RAZÓN SOCIAL</u>	<u>NIF</u>	<u>EXPEDIENTE</u>	<u>ANUALIDAD DE PAGO</u>
ALMECIJA CANTON PILAR	27196256K	1006883	6ª

Resumen de superficies

<u>GRUPO DE PAGO</u>	<u>SUPERFICIE (Hectáreas)</u>				<u>% Sobredeclaración (1)</u>
	<u>Declarada admisible</u>	<u>Comprometida</u>	<u>Declarada Reducida(3)</u>	<u>Resuelta</u>	
CITRICOS	1,10		1,10	1,10	0,00
TOTAL	1,10	1,10	1,10	1,10	

% PENALIZACIÓN**IMPORTE (Euros)**

<u>Admisibilidad (2)</u>	<u>Presentación tardía</u>	<u>Omisión declaración</u>	<u>Condicionalidad</u>		<u>Calculado(4)</u>	<u>FEADER(EJE2)</u>	<u>MAGRAMA</u>	<u>CAPDER</u>	<u>Total</u>
0,00	0,00	0,00	0,00	Pago realizado		274,88	25,19	43,53	343,60
				A pagar		129,36	11,85	20,49	161,70
				TOTAL	505,30	404,24	37,04	64,02	505,30

RECINTOS

<u>REFERENCIA SIGPAC</u>	<u>CULTIVO</u>	<u>S/R</u>	<u>CONV.</u>	<u>GRUPO PAGO</u>	<u>Declarada admisible</u>	<u>SUPERFICIE (Hectáreas)</u>			
					<u>Conv. SIGPAC</u>	<u>Control C.(5)</u>	<u>Determinada</u>	<u>Certificada</u>	
04-054-001-00243-002	206000	R	NO	CITRICOS	0,06			0,06	0,06
04-054-001-00243-003	206000	R	NO	CITRICOS	0,06			0,06	0,06
04-054-001-00243-004	206000	R	NO	CITRICOS	0,07			0,07	0,07
04-054-003-00045-001	206000	R	NO	CITRICOS	0,34			0,34	0,34
04-054-004-00041-001	206000	R	NO	CITRICOS	0,13			0,13	0,13
04-054-004-00187-001	206000	S	NO	CITRICOS	0,15			0,15	0,15
04-054-004-00232-001	206000	S	NO	CITRICOS	0,16			0,16	0,16
04-054-004-00272-001	206000	R	NO	CITRICOS	0,13			0,13	0,13

1. Reducciones previstas por sobredeclaración, artículo 16 del Reglamento (UE) nº 65/2011

2. Resolución de 3 de agosto de 2012 de la Dirección General de Fondos Agrarios (BOJA nº 159, 14 de agosto de 2012)

3. Superficie declarada admisible tras el ajuste con la conversión SIGPAC para el grupo de pago de herbáceos.

4. Menor valor entre la superficie declarada admisible tras el ajuste con la conversión SIGPAC y la comprometida admisible para el resto de grupos de pago

5. Se calcula sobre la superficie declarada reducida

6. Superficie de cultivo válido para la ayuda determinada en campo para el grupo de pago de herbáceos.

7. Superficie de cultivo válido para la ayuda determinada en campo tras el ajuste con la superficie comprometida admisible para el resto de grupos de pago

* Ayuda cofinanciada a través del Plan de Reestructuración del Tabaco de Andalucía contemplado en el Programa de Desarrollo Rural de Andalucía (2007-2013)

<u>APellidos y nombre / RAZÓN SOCIAL</u>	<u>NIF</u>	<u>EXPEDIENTE</u>	<u>ANUALIDAD DE PAGO</u>		
ALONSO ALONSO ESTEFANIA	27239178W	1007011	7ª		
Resumen de superficies					
GRUPO DE PAGO	SUPERFICIE (Hectáreas)				
	<u>Declarada admisible</u>	<u>Comprometida</u>	<u>Declarada Reducida(3)</u>	<u>Resuelta</u>	<u>% Sobredeclaración (1)</u>
FRUTALES DE SECANO	15,34		15,32	15,32	0,00
TOTAL	15,34	15,33	15,32	15,32	

<u>% PENALIZACIÓN</u>				<u>IMPORTE (Euros)</u>				
<u>Admisibilidad (2)</u>	<u>Presentación tardía</u>	<u>Omisión declaración</u>	<u>Condicionalidad</u>	<u>Calculado(4)</u>	<u>FEADER(EJE2)</u>	<u>MAGRAMA</u>	<u>CAPDER</u>	<u>Total</u>
0,00	0,00	0,00	0,00	Pago realizado	923,33	84,60	146,23	1.154,16
				A pagar	434,51	39,81	68,82	543,14
TOTAL				1.697,30	1.357,84	124,41	215,05	1.697,30

<u>REFERENCIA SIGPAC</u>	<u>CULTIVO S/R</u>	<u>CONV.</u>	<u>GRUPO PAGO</u>	<u>SUPERFICIE (Hectáreas)</u>				
				<u>Declarada admisible</u>	<u>Conv. SIGPAC</u>	<u>Control C.(5)</u>	<u>Determinada</u>	<u>Certificada</u>
04-006-002-00084-001	104000 S	NO	FRUTALES DE SECANO	5,63			5,63	5,63
04-006-002-00084-002	104000 S	NO	FRUTALES DE SECANO	1,93			1,93	1,93
04-006-002-00177-001	104000 S	NO	FRUTALES DE SECANO	6,31			6,29	6,31
04-089-021-00015-004	125000 S	NO	FRUTALES DE SECANO	1,32			1,32	1,32
04-089-022-00256-004	104000 S		FRUTALES DE SECANO	0,15	0,15		0,15	0,00

INCIDENCIA DESCRIPCIÓN

73103 El recinto declarado no cumple con las normas de producción ecológica (compromiso anexo 1, Orden 24 marzo 2011)
 Recinto:04-089-022-00256-004 Cultivo:104000 ALMENDROS-SIN VARIEDAD Secano



1. Reducciones previstas por sobredeclaración, artículo 16 del Reglamento (UE) nº 65/2011

2. Resolución de 3 de agosto de 2012 de la Dirección General de Fondos Agrarios (BOJA nº 159, 14 de agosto de 2012)

3. Superficie declarada admisible tras el ajuste con la conversión SIGPAC para el grupo de pago de herbáceos.

Menor valor entre la superficie declarada admisible tras el ajuste con la conversión SIGPAC y la comprometida admisible para el resto de grupos de pago

4. Se calcula sobre la superficie declarada reducida

5. Superficie de cultivo válido para la ayuda determinada en campo para el grupo de pago de herbáceos.

Superficie de cultivo válido para la ayuda determinada en campo tras el ajuste con la superficie comprometida admisible para el resto de grupos de pago

* Ayuda cofinanciada a través del Plan de Reestructuración del Tabaco de Andalucía contemplado en el Programa de Desarrollo Rural de Andalucía (2007-2013)

<u>APellidos y nombre / RAZÓN SOCIAL</u>	<u>NIF</u>	<u>EXPEDIENTE</u>	<u>ANUALIDAD DE PAGO</u>
ALONSO GRANADOS GERONIMA	75215323X	1007018	4ª

Resumen de superficies

<u>GRUPO DE PAGO</u>	<u>SUPERFICIE (Hectáreas)</u>				<u>% Sobredeclaración (1)</u>
	<u>Declarada admisible</u>	<u>Comprometida</u>	<u>Declarada Reducida(3)</u>	<u>Resuelta</u>	
FRUTALES DE SECANO	14,97		14,90	14,90	0,00
TOTAL	14,97	15,01	14,90	14,90	

% PENALIZACIÓN**IMPORTE (Euros)**

<u>Admisibilidad (2)</u>	<u>Presentación tardía</u>	<u>Omisión declaración</u>	<u>Condicionalidad</u>	<u>Pago realizado</u>	<u>Calculado(4)</u>	<u>FEADER(EJE2)</u>	<u>MAGRAMA</u>	<u>CAPDER</u>	<u>Total</u>
0,00	0,00	0,00	0,00			898,02	82,28	142,22	1.122,52
				A pagar		422,60	38,72	66,93	528,25
				TOTAL	1.650,77	1.320,62	121,00	209,15	1.650,77

RECINTOS

<u>REFERENCIA SIGPAC</u>	<u>CULTIVO</u>	<u>S/R</u>	<u>CONV.</u>	<u>GRUPO PAGO</u>	<u>Declarada admisible</u>	<u>Conv. SIGPAC</u>	<u>SUPERFICIE (Hectáreas)</u>	<u>Control C.(5)</u>	<u>Determinada</u>	<u>Certificada</u>
04-089-001-00042-001	104000	S	NO	FRUTALES DE SECANO	0,44			0,44	0,44	
04-089-001-00043-001	104000	S	NO	FRUTALES DE SECANO	0,27			0,27	0,27	
04-089-001-00163-001	104000	S	NO	FRUTALES DE SECANO	0,06			0,06	0,06	
04-089-001-00163-002	104000	S	NO	FRUTALES DE SECANO	0,07			0,07	0,07	
04-089-014-00051-013	104000	S	NO	FRUTALES DE SECANO	0,45	0,52		0,45	0,45	
04-089-014-00052-001	104000	S	NO	FRUTALES DE SECANO	0,18			0,18	0,18	
04-089-014-00053-001	104000	S	NO	FRUTALES DE SECANO	0,32	0,32		0,32	0,32	
04-089-014-00053-002	104000	S	NO	FRUTALES DE SECANO	0,09			0,09	0,09	
04-089-014-00054-001	104000	S	NO	FRUTALES DE SECANO	0,22	0,22		0,22	0,22	
04-089-014-00054-004	104000	S	NO	FRUTALES DE SECANO	0,03			0,03	0,03	
04-089-014-00054-005	104000	S	NO	FRUTALES DE SECANO	0,11			0,11	0,11	
04-089-014-00054-006	104000	S	NO	FRUTALES DE SECANO	0,04			0,04	0,04	
04-089-014-00071-003	104000	S	NO	FRUTALES DE SECANO	0,57	0,56		0,56	0,57	
04-089-014-00078-002	104000	S	NO	FRUTALES DE SECANO	0,13			0,13	0,13	
04-089-014-00080-001	104000	S	NO	FRUTALES DE SECANO	0,07			0,07	0,07	
04-089-014-00080-003	104000	S	NO	FRUTALES DE SECANO	0,39	0,39		0,39	0,39	
04-089-014-00081-003	104000	S	NO	FRUTALES DE SECANO	1,61			1,61	1,61	
04-089-014-00082-001	104000	S	NO	FRUTALES DE SECANO	0,39			0,39	0,39	
04-089-014-00083-003	104000	S	NO	FRUTALES DE SECANO	1,54	1,54		1,54	1,54	
04-089-014-00083-009	104000	S	NO	FRUTALES DE SECANO	0,06	0,06		0,06	0,06	
04-089-014-00084-002	104000	S	NO	FRUTALES DE SECANO	0,07			0,07	0,07	
04-089-014-00084-003	104000	S	NO	FRUTALES DE SECANO	0,52	0,53		0,52	0,52	
04-089-014-00085-001	104000	S	NO	FRUTALES DE SECANO	4,00	4,11		4,00	4,00	
04-089-014-00085-011	104000	S	NO	FRUTALES DE SECANO	0,31			0,31	0,31	
04-089-014-00086-002	104000	S	NO	FRUTALES DE SECANO	0,10	0,10		0,10	0,10	
04-089-014-00086-005	104000	S	NO	FRUTALES DE SECANO	0,71	0,70		0,70	0,71	
04-089-014-00088-003	104000	S	NO	FRUTALES DE SECANO	0,14	0,14		0,14	0,14	
04-089-014-00088-004	104000	S	NO	FRUTALES DE SECANO	0,15	0,15		0,15	0,15	
04-089-014-00088-005	104000	S	NO	FRUTALES DE SECANO	0,06			0,06	0,06	
04-089-014-00088-006	104000	S	NO	FRUTALES DE SECANO	0,05	0,05		0,05	0,05	
04-089-014-00090-002	104000	S	NO	FRUTALES DE SECANO	0,07	0,07		0,07	0,07	
04-089-014-00090-003	104000	S	NO	FRUTALES DE SECANO	0,08			0,08	0,08	
04-089-014-00091-007	104000	S	NO	FRUTALES DE SECANO	0,17	0,17		0,17	0,17	
04-099-024-00352-002	104000	S	NO	FRUTALES DE SECANO	0,15			0,15	0,15	
04-099-024-00353-001	104000	S	NO	FRUTALES DE SECANO	1,24			1,24	1,24	
04-099-024-00356-007	104000	S	NO	FRUTALES DE SECANO	0,06			0,06	0,06	

INCIDENCIA DESCRIPCIÓN

73105 Cultivo, variedad, régimen y/o uso del recinto SIGPAC no compatible con la submedida (anexo 9, Orden 24 marzo 2011)

Recinto:04-089-014-00083-001 Cultivo:104000 ALMENDROS-SIN VARIEDAD Secano Uso Sigpac:TA

73106 Recinto declarado no comprometido

Recinto:04-089-014-80002-001 Cultivo:104000 ALMENDROS-SIN VARIEDAD Secano

1. Reducciones previstas por sobredeclaración, artículo 16 del Reglamento (UE) nº 65/2011

2. Resolución de 3 de agosto de 2012 de la Dirección General de Fondos Agrarios (BOJA nº 159, 14 de agosto de 2012)

3. Superficie declarada admisible tras el ajuste con la conversión SIGPAC para el grupo de pago de herbáceos.

Menor valor entre la superficie declarada admisible tras el ajuste con la conversión SIGPAC y la comprometida admisible para el resto de grupos de pago

4. Se calcula sobre la superficie declarada reducida

5. Superficie de cultivo válido para la ayuda determinada en campo para el grupo de pago de herbáceos.

Superficie de cultivo válido para la ayuda determinada en campo tras el ajuste con la superficie comprometida admisible para el resto de grupos de pago

* Ayuda cofinanciada a través del Plan de Reestructuración del Tabaco de Andalucía contemplado en el Programa de Desarrollo Rural de Andalucía (2007-2013)

<u>APELLIDOS Y NOMBRE / RAZÓN SOCIAL</u>	<u>NIF</u>	<u>EXPEDIENTE</u>	<u>ANUALIDAD DE PAGO</u>
ALONSO MARTINEZ FRANCISCO	27249304P	1007175	7ª

Resumen de superficies

<u>GRUPO DE PAGO</u>	<u>SUPERFICIE (Hectáreas)</u>				<u>% Sobredeclaración (1)</u>
	<u>Declarada admisible</u>	<u>Comprometida</u>	<u>Declarada Reducida(3)</u>	<u>Resuelta</u>	
CITRICOS	1,88		1,63	1,63	0,00
TOTAL	1,88	1,63	1,63	1,63	

% PENALIZACIÓN**IMPORTE (Euros)**

<u>Admisibilidad (2)</u>	<u>Presentación tardía</u>	<u>Omisión declaración</u>	<u>Condicionalidad</u>		<u>Calculado(4)</u>	<u>FEADER(EJE2)</u>	<u>MAGRAMA</u>	<u>CAPDER</u>	<u>Total</u>	
0,00	0,00	0,00	0,00	Pago realizado		407,33	37,32	64,51	509,16	
				A pagar		191,68	17,56	30,36	239,60	
				TOTAL		748,76	599,01	54,88	94,87	748,76

RECINTOS

<u>REFERENCIA SIGPAC</u>	<u>CULTIVO</u>	<u>S/R</u>	<u>CONV.</u>	<u>GRUPO PAGO</u>	<u>Declarada admisible</u>	<u>SUPERFICIE (Hectáreas)</u>			
					<u>Conv. SIGPAC</u>	<u>Control C.(5)</u>	<u>Determinada</u>	<u>Certificada</u>	
04-010-004-00173-002	206000	R	NO	CITRICOS	0,04		0,04	0,04	0,04
04-011-007-00001-001	206000	R	NO	CITRICOS	0,20		0,20	0,20	0,20
04-011-007-00002-002	206000	R	NO	CITRICOS	0,13		0,13	0,13	0,13
04-011-007-00003-002	206000	R	NO	CITRICOS	0,10		0,10	0,10	0,10
04-011-007-00004-002	206000	R	NO	CITRICOS	0,13		0,13	0,13	0,13
04-011-007-00005-002	206000	R	NO	CITRICOS	0,25		0,25	0,25	0,25
04-011-007-00046-002	206000	R	NO	CITRICOS	0,19		0,19	0,19	0,19
04-011-008-00062-001	206000	R	NO	CITRICOS	0,84		0,84	0,84	0,84



1. Reducciones previstas por sobredeclaración, artículo 16 del Reglamento (UE) nº 65/2011

2. Resolución de 3 de agosto de 2012 de la Dirección General de Fondos Agrarios (BOJA nº 159, 14 de agosto de 2012)

3. Superficie declarada admisible tras el ajuste con la conversión SIGPAC para el grupo de pago de herbáceos.

Menor valor entre la superficie declarada admisible tras el ajuste con la conversión SIGPAC y la comprometida admisible para el resto de grupos de pago

4. Se calcula sobre la superficie declarada reducida

5. Superficie de cultivo válido para la ayuda determinada en campo para el grupo de pago de herbáceos.

Superficie de cultivo válido para la ayuda determinada en campo tras el ajuste con la superficie comprometida admisible para el resto de grupos de pago

* Ayuda cofinanciada a través del Plan de Reestructuración del Tabaco de Andalucía contemplado en el Programa de Desarrollo Rural de Andalucía (2007-2013)

<u>APELLIDOS Y NOMBRE / RAZÓN SOCIAL</u>	<u>NIF</u>	<u>EXPEDIENTE</u>	<u>ANUALIDAD DE PAGO</u>		
ALONSO SOTO JESUS MIGUEL	27257206K	1008481	7ª		
Resumen de superficies					
GRUPO DE PAGO	SUPERFICIE (Hectáreas)				
	<u>Declarada admisible</u>	<u>Comprometida</u>	<u>Declarada Reducida(3)</u>	<u>Resuelta</u>	<u>% Sobredeclaración (1)</u>
FRUTALES DE SECANO	26,41		26,40	26,40	0,00
TOTAL	26,41	26,40	26,40	26,40	

<u>% PENALIZACIÓN</u>				<u>IMPORTE (Euros)</u>				
<u>Admisibilidad (2)</u>	<u>Presentación tardía</u>	<u>Omisión declaración</u>	<u>Condicionalidad</u>	<u>Calculado(4)</u>	<u>FEADER(EJE2)</u>	<u>MAGRAMA</u>	<u>CAPDER</u>	<u>Total</u>
0,00	0,00	0,00	0,00	Pago realizado	1.591,13	145,79	251,98	1.988,90
				A pagar	748,77	68,61	118,58	935,96
TOTAL				2.924,86	2.339,90	214,40	370,56	2.924,86

RECINTOS

<u>REFERENCIA SIGPAC</u>	<u>CULTIVO</u>	<u>S/R</u>	<u>CONV.</u>	<u>GRUPO PAGO</u>	<u>SUPERFICIE (Hectáreas)</u>			
					<u>Declarada admisible</u>	<u>Conv. SIGPAC</u>	<u>Control C.(5)</u>	<u>Determinada Certificada</u>
04-006-037-00178-005	104000	S	NO	FRUTALES DE SECANO	0,42	0,42	0,42	0,42
04-053-001-00355-001	104000	S	NO	FRUTALES DE SECANO	0,75		0,75	0,75
04-053-001-00356-002	104000	S	NO	FRUTALES DE SECANO	0,97		0,97	0,97
04-053-015-00353-001	104000	S	NO	FRUTALES DE SECANO	0,44		0,43	0,44
04-099-015-00353-001	104000	S	NO	FRUTALES DE SECANO	1,84		1,84	1,84
04-099-015-00353-002	104000	S	NO	FRUTALES DE SECANO	2,12		2,12	2,12
04-099-016-00031-001	104000	S	NO	FRUTALES DE SECANO	0,56		0,56	0,56
04-099-016-00031-002	104000	S	NO	FRUTALES DE SECANO	1,12		1,12	1,12
04-099-016-00031-004	104000	S	NO	FRUTALES DE SECANO	0,25		0,25	0,25
04-099-016-00032-001	104000	S	NO	FRUTALES DE SECANO	0,31		0,31	0,31
04-099-016-00033-003	104000	S	NO	FRUTALES DE SECANO	5,40		5,40	5,40
04-099-016-00034-002	104000	S	NO	FRUTALES DE SECANO	1,60		1,60	1,60
04-099-016-00034-003	104000	S	NO	FRUTALES DE SECANO	1,81		1,81	1,81
04-099-017-00058-004	104000	S	NO	FRUTALES DE SECANO	7,06		7,06	7,06
04-099-017-00058-006	104000	S	NO	FRUTALES DE SECANO	1,76		1,76	1,76



1. Reducciones previstas por sobredeclaración, artículo 16 del Reglamento (UE) nº 65/2011

2. Resolución de 3 de agosto de 2012 de la Dirección General de Fondos Agrarios (BOJA nº 159, 14 de agosto de 2012)

3. Superficie declarada admisible tras el ajuste con la conversión SIGPAC para el grupo de pago de herbáceos.

Menor valor entre la superficie declarada admisible tras el ajuste con la conversión SIGPAC y la comprometida admisible para el resto de grupos de pago

4. Se calcula sobre la superficie declarada reducida

5. Superficie de cultivo válido para la ayuda determinada en campo para el grupo de pago de herbáceos.

Superficie de cultivo válido para la ayuda determinada en campo tras el ajuste con la superficie comprometida admisible para el resto de grupos de pago

* Ayuda cofinanciada a través del Plan de Reestructuración del Tabaco de Andalucía contemplado en el Programa de Desarrollo Rural de Andalucía (2007-2013)

<u>APELLIDOS Y NOMBRE / RAZÓN SOCIAL</u>	<u>NIF</u>	<u>EXPEDIENTE</u>	<u>ANUALIDAD DE PAGO</u>
ALVAREZ BAÑOS EVARISTO	75204898G	1005951	6ª

Resumen de superficies

<u>GRUPO DE PAGO</u>	<u>SUPERFICIE (Hectáreas)</u>				<u>% Sobredeclaración (1)</u>
	<u>Declarada admisible</u>	<u>Comprometida</u>	<u>Declarada Reducida(3)</u>	<u>Resuelta</u>	
FRUTALES DE SECANO	3,09		3,04	3,04	0,00
TOTAL	3,09	3,04	3,04	3,04	

% PENALIZACIÓN**IMPORTE (Euros)**

<u>Admisibilidad (2)</u>	<u>Presentación tardía</u>	<u>Omisión declaración</u>	<u>Condicionalidad</u>		<u>Calculado(4)</u>	<u>FEADER(EJE2)</u>	<u>MAGRAMA</u>	<u>CAPDER</u>	<u>Total</u>
0,00	0,00	0,00	0,00	Pago realizado		183,22	16,79	29,01	229,02
				A pagar		86,22	7,90	13,66	107,78
				TOTAL	336,80	269,44	24,69	42,67	336,80

RECINTOS

<u>REFERENCIA SIGPAC</u>	<u>CULTIVO</u>	<u>S/R</u>	<u>CONV.</u>	<u>GRUPO PAGO</u>	<u>Declarada admisible</u>	<u>SUPERFICIE (Hectáreas)</u>	<u>Conv. SIGPAC</u>	<u>Control C.(5)</u>	<u>Determinada</u>	<u>Certificada</u>
04-057-003-00152-001	104000	S	NO	FRUTALES DE SECANO	1,00			1,00	1,00	
04-057-003-00152-002	104000	S	NO	FRUTALES DE SECANO	0,19			0,19	0,19	
04-057-003-09028-002	104000	S	NO	FRUTALES DE SECANO	0,02			0,01	0,02	
04-057-004-00173-001	104000	S	NO	FRUTALES DE SECANO	1,32			1,30	1,32	
04-057-008-00075-003	104000	S	NO	FRUTALES DE SECANO	0,56			0,54	0,56	

<u>APELLIDOS Y NOMBRE / RAZÓN SOCIAL</u>	<u>NIF</u>	<u>EXPEDIENTE</u>	<u>ANUALIDAD DE PAGO</u>
ALVAREZ PUNGIN JOSE	27191811S	1006500	7ª

Resumen de superficies

<u>GRUPO DE PAGO</u>	<u>SUPERFICIE (Hectáreas)</u>				<u>% Sobredeclaración (1)</u>
	<u>Declarada admisible</u>	<u>Comprometida</u>	<u>Declarada Reducida(3)</u>	<u>Resuelta</u>	
CITRICOS	0,60		0,60	0,60	0,00
TOTAL	0,60	0,60	0,60	0,60	

% PENALIZACIÓN**IMPORTE (Euros)**

<u>Admisibilidad (2)</u>	<u>Presentación tardía</u>	<u>Omisión declaración</u>	<u>Condicionalidad</u>		<u>Calculado(4)</u>	<u>FEADER(EJE2)</u>	<u>MAGRAMA</u>	<u>CAPDER</u>	<u>Total</u>
0,00	0,00	0,00	0,00	Pago realizado		149,94	13,74	23,74	187,42
				A pagar		70,56	6,47	11,17	88,20
				TOTAL	275,62	220,50	20,21	34,91	275,62

RECINTOS

<u>REFERENCIA SIGPAC</u>	<u>CULTIVO</u>	<u>S/R</u>	<u>CONV.</u>	<u>GRUPO PAGO</u>	<u>Declarada admisible</u>	<u>SUPERFICIE (Hectáreas)</u>	<u>Conv. SIGPAC</u>	<u>Control C.(5)</u>	<u>Determinada</u>	<u>Certificada</u>
04-081-001-00156-001	206000	R	NO	CITRICOS	0,28			0,28	0,28	
04-081-001-00159-001	206000	R	NO	CITRICOS	0,03			0,03	0,03	
04-081-001-00160-001	206000	R	NO	CITRICOS	0,05			0,05	0,05	
04-081-001-00162-001	206000	R	NO	CITRICOS	0,07			0,07	0,07	
04-081-001-00265-001	206000	R	NO	CITRICOS	0,11			0,11	0,11	
04-081-001-00273-001	206000	R	NO	CITRICOS	0,06			0,06	0,06	

INCIDENCIA DESCRIPCIÓN

73105 Cultivo, variedad, régimen y/o uso del recinto SIGPAC no compatible con la submedida (anexo 9, Orden 24 marzo 2011)

Recinto:04-081-001-00273-002 Cultivo:206000 NARANJO-SIN VARIEDAD Regadío Uso Sigpac:TA

1. Reducciones previstas por sobredeclaración, artículo 16 del Reglamento (UE) nº 65/2011

2. Resolución de 3 de agosto de 2012 de la Dirección General de Fondos Agrarios (BOJA nº 159, 14 de agosto de 2012)

3. Superficie declarada admisible tras el ajuste con la conversión SIGPAC para el grupo de pago de herbáceos.

4. Menor valor entre la superficie declarada admisible tras el ajuste con la conversión SIGPAC y la comprometida admisible para el resto de grupos de pago

5. Se calcula sobre la superficie declarada reducida

6. Superficie de cultivo válido para la ayuda determinada en campo para el grupo de pago de herbáceos.

7. Superficie de cultivo válido para la ayuda determinada en campo tras el ajuste con la superficie comprometida admisible para el resto de grupos de pago

* Ayuda cofinanciada a través del Plan de Reestructuración del Tabaco de Andalucía contemplado en el Programa de Desarrollo Rural de Andalucía (2007-2013)

<u>APELLIDOS Y NOMBRE / RAZÓN SOCIAL</u>	<u>NIF</u>	<u>EXPEDIENTE</u>	<u>ANUALIDAD DE PAGO</u>
AMATE BURGOS ISABEL INMACULADA	34856126V	1000819	7ª

Resumen de superficies

<u>GRUPO DE PAGO</u>	<u>SUPERFICIE (Hectáreas)</u>				<u>% Sobredeclaración (1)</u>
	<u>Declarada admisible</u>	<u>Comprometida</u>	<u>Declarada Reducida(3)</u>	<u>Resuelta</u>	
CITRICOS	1,60		1,00	1,00	0,00
TOTAL	1,60	1,00	1,00	1,00	

% PENALIZACIÓN**IMPORTE (Euros)**

<u>Admisibilidad (2)</u>	<u>Presentación tardía</u>	<u>Omisión declaración</u>	<u>Condicionalidad</u>		<u>Calculado(4)</u>	<u>FEADER(EJE2)</u>	<u>MAGRAMA</u>	<u>CAPDER</u>	<u>Total</u>
0,00	0,00	0,00	0,00	Pago realizado		249,89	22,90	39,57	312,36
				A pagar		117,60	10,78	18,62	147,00
				TOTAL		459,36	367,49	58,19	459,36

RECINTOS

<u>REFERENCIA SIGPAC</u>	<u>CULTIVO</u>	<u>S/R</u>	<u>CONV.</u>	<u>GRUPO PAGO</u>	<u>Declarada admisible</u>	<u>SUPERFICIE (Hectáreas)</u>			
					<u>Conv. SIGPAC</u>	<u>Control C.(5)</u>	<u>Determinada</u>	<u>Certificada</u>	
04-011-003-00024-002	206000	S	NO	CITRICOS	0,24		0,24	0,24	
04-011-003-00027-002	206000	S	NO	CITRICOS	0,74		0,74	0,75	
04-080-001-00227-001	206000	S	NO	CITRICOS	0,62		0,62	0,63	

<u>APELLIDOS Y NOMBRE / RAZÓN SOCIAL</u>	<u>NIF</u>	<u>EXPEDIENTE</u>	<u>ANUALIDAD DE PAGO</u>
AMATE GARCIA MARIA CARMEN	27183561E	1008264	7ª

Resumen de superficies

<u>GRUPO DE PAGO</u>	<u>SUPERFICIE (Hectáreas)</u>				<u>% Sobredeclaración (1)</u>
	<u>Declarada admisible</u>	<u>Comprometida</u>	<u>Declarada Reducida(3)</u>	<u>Resuelta</u>	
CITRICOS	0,77		0,75	0,75	0,00
TOTAL	0,77	0,75	0,75	0,75	

% PENALIZACIÓN**IMPORTE (Euros)**

<u>Admisibilidad (2)</u>	<u>Presentación tardía</u>	<u>Omisión declaración</u>	<u>Condicionalidad</u>		<u>Calculado(4)</u>	<u>FEADER(EJE2)</u>	<u>MAGRAMA</u>	<u>CAPDER</u>	<u>Total</u>
0,00	0,00	0,00	0,00	Pago realizado		187,42	17,17	29,68	234,27
				A pagar		88,20	8,08	13,97	110,25
				TOTAL		344,52	275,62	43,65	344,52

RECINTOS

<u>REFERENCIA SIGPAC</u>	<u>CULTIVO</u>	<u>S/R</u>	<u>CONV.</u>	<u>GRUPO PAGO</u>	<u>Declarada admisible</u>	<u>SUPERFICIE (Hectáreas)</u>			
					<u>Conv. SIGPAC</u>	<u>Control C.(5)</u>	<u>Determinada</u>	<u>Certificada</u>	
04-047-002-00014-003	206000	R	NO	CITRICOS	0,73		0,73	0,73	
04-047-002-00014-003	209000	R	NO	CITRICOS	0,04		0,04	0,04	



1. Reducciones previstas por sobredeclaración, artículo 16 del Reglamento (UE) nº 65/2011

2. Resolución de 3 de agosto de 2012 de la Dirección General de Fondos Agrarios (BOJA nº 159, 14 de agosto de 2012)

3. Superficie declarada admisible tras el ajuste con la conversión SIGPAC para el grupo de pago de herbáceos.

4. Menor valor entre la superficie declarada admisible tras el ajuste con la conversión SIGPAC y la comprometida admisible para el resto de grupos de pago

5. Se calcula sobre la superficie declarada reducida

6. Superficie de cultivo válido para la ayuda determinada en campo para el grupo de pago de herbáceos.

7. Superficie de cultivo válido para la ayuda determinada en campo tras el ajuste con la superficie comprometida admisible para el resto de grupos de pago

* Ayuda cofinanciada a través del Plan de Reestructuración del Tabaco de Andalucía contemplado en el Programa de Desarrollo Rural de Andalucía (2007-2013)

<u>APellidos y nombre / RAZÓN SOCIAL</u>	<u>NIF</u>	<u>EXPEDIENTE</u>	<u>ANUALIDAD DE PAGO</u>
AMATE GIL CARMEN	27221971E	1006877	7ª

Resumen de superficies

<u>GRUPO DE PAGO</u>	<u>SUPERFICIE (Hectáreas)</u>				<u>% Sobredeclaración (1)</u>
	<u>Declarada admisible</u>	<u>Comprometida</u>	<u>Declarada Reducida(3)</u>	<u>Resuelta</u>	
CITRICOS	0,70		0,70	0,70	0,00
TOTAL	0,70	0,70	0,70	0,70	

% PENALIZACIÓN**IMPORTE (Euros)**

<u>Admisibilidad (2)</u>	<u>Presentación tardía</u>	<u>Omisión declaración</u>	<u>Condicionalidad</u>		<u>Calculado(4)</u>	<u>FEADER(EJE2)</u>	<u>MAGRAMA</u>	<u>CAPDER</u>	<u>Total</u>
0,00	0,00	0,00	0,00	Pago realizado		174,92	16,03	27,70	218,65
				A pagar		82,32	7,54	13,04	102,90
				TOTAL	321,55	257,24	23,57	40,74	321,55

RECINTOS

<u>REFERENCIA SIGPAC</u>	<u>CULTIVO S/R</u>	<u>CONV.</u>	<u>GRUPO PAGO</u>	<u>SUPERFICIE (Hectáreas)</u>			
				<u>Declarada admisible</u>	<u>Conv. SIGPAC</u>	<u>Control C.(5)</u>	<u>Determinada Certificada</u>
04-028-001-00020-002	206000 R	NO	CITRICOS	0,39			0,39
04-028-001-00020-006	206000 R	NO	CITRICOS	0,31			0,31



1. Reducciones previstas por sobredeclaración, artículo 16 del Reglamento (UE) nº 65/2011

2. Resolución de 3 de agosto de 2012 de la Dirección General de Fondos Agrarios (BOJA nº 159, 14 de agosto de 2012)

3. Superficie declarada admisible tras el ajuste con la conversión SIGPAC para el grupo de pago de herbáceos.

Menor valor entre la superficie declarada admisible tras el ajuste con la conversión SIGPAC y la comprometida admisible para el resto de grupos de pago

4. Se calcula sobre la superficie declarada reducida

5. Superficie de cultivo válido para la ayuda determinada en campo para el grupo de pago de herbáceos.

Superficie de cultivo válido para la ayuda determinada en campo tras el ajuste con la superficie comprometida admisible para el resto de grupos de pago

* Ayuda cofinanciada a través del Plan de Reestructuración del Tabaco de Andalucía contemplado en el Programa de Desarrollo Rural de Andalucía (2007-2013)

<u>APellidos y nombre / Razón social</u>	<u>NIF</u>	<u>EXPEDIENTE</u>	<u>ANUALIDAD DE PAGO</u>
AMIVESA S.L.	B04027645	1005317	4ª

Resumen de superficies

<u>GRUPO DE PAGO</u>	<u>SUPERFICIE (Hectáreas)</u>				<u>% Sobredeclaración (1)</u>
	<u>Declarada admisible</u>	<u>Comprometida</u>	<u>Declarada Reducida(3)</u>	<u>Resuelta</u>	
OLIVAR	26,50		25,86	25,86	0,00
OLIVAR EN PENDIENTE	8,42		8,12	8,12	0,00
FRUTALES DE REGADIO	3,07		3,00	3,00	0,00
FRUTALES DE SECANO	10,46		10,21	10,21	0,00
TOTAL	48,45	47,19	47,19	47,19	

Resumen de superficies

<u>GRUPO DE PAGO</u>	<u>SUPERFICIE (Hectáreas)</u>				<u>% Sobredeclaración (1)</u>
	<u>Declarada admisible</u>	<u>Comprometida</u>	<u>Declarada Reducida(3)</u>	<u>Resuelta</u>	
HERBACEOS	38,90		38,90	38,90	0,00
TOTAL	38,90		38,90	38,90	

% PENALIZACIÓN**IMPORTE (Euros)**

<u>Admisibilidad (2)</u>	<u>Presentación tardía</u>	<u>Omisión declaración</u>	<u>Condicionalidad</u>		<u>Calculado(4)</u>	<u>FEADER(EJE2)</u>	<u>MAGRAMA</u>	<u>CAPDER</u>	<u>Total</u>
0,00	0,00	0,00	0,00	A pagar	18.999,13	15.199,30	1.392,64	2.407,19	18.999,13

RECINTOS

<u>REFERENCIA SIGPAC</u>	<u>CULTIVO</u>	<u>S/R</u>	<u>CONV.</u>	<u>GRUPO PAGO</u>	<u>Declarada admisible</u>	<u>SUPERFICIE (Hectáreas)</u>		
						<u>Conv. SIGPAC</u>	<u>Control C.(5)</u>	<u>Determinada Certificada</u>
04-888-004-00129-004	1000	S	SI	HERBACEOS	3,80		3,80	3,80
04-888-004-00129-011	104000	S	SI	FRUTALES DE SECANO	0,39		0,39	0,39
04-888-006-00002-004	101000	S	SI	OLIVAR EN PENDIENTE	0,01		0,01	0,01
04-888-006-00002-014	104000	S	NO	FRUTALES DE SECANO	2,11		2,11	2,11
04-888-006-00010-005	5000	S	SI	HERBACEOS	0,08		0,08	0,08
04-888-006-00010-007	5000	S	SI	HERBACEOS	2,08		2,08	2,08
04-888-006-00012-009	5000	S	SI	HERBACEOS	18,60		18,60	18,60
04-888-006-00013-004	101000	S	NO	OLIVAR EN PENDIENTE	1,13		1,13	1,13
04-888-006-00014-001	101000	S	NO	OLIVAR	2,15		2,15	2,15
04-888-006-00015-001	101000	S	NO	OLIVAR	0,85		0,85	0,85
04-888-006-00017-001	101000	S	NO	OLIVAR	1,56		1,56	1,56
04-888-006-00018-004	5000	S	SI	HERBACEOS	1,26		1,26	1,26
04-888-006-00018-007	1000	S	SI	HERBACEOS	0,09		0,09	0,09
04-888-006-00018-009	101000	S	NO	OLIVAR	0,30		0,30	0,30
04-888-006-00018-011	101000	S	NO	OLIVAR	0,33		0,33	0,33
04-888-006-00018-012	101000	S	NO	OLIVAR	0,34		0,34	0,34
04-888-006-00018-014	101000	S	NO	OLIVAR	0,72		0,72	0,72
04-888-006-00018-015	104000	R	NO	FRUTALES DE REGADIO	3,07		3,07	3,07
04-888-006-00018-016	101000	S	NO	OLIVAR	0,69		0,69	0,69
04-888-006-00018-025	101000	S	NO	OLIVAR EN PENDIENTE	1,43		1,43	1,43
04-888-006-00018-032	5000	S	SI	HERBACEOS	0,95		0,95	0,95
04-888-006-00018-033	5000	S	SI	HERBACEOS	3,81		3,81	3,81
04-888-006-00023-001	101000	S	SI	OLIVAR	2,30		2,30	2,30
04-888-006-00028-004	104000	S	NO	FRUTALES DE SECANO	0,15		0,15	0,15
04-888-006-00028-005	104000	S	NO	FRUTALES DE SECANO	0,89		0,89	0,89
04-888-006-00028-006	104000	S	NO	FRUTALES DE SECANO	1,13		1,13	1,13
04-888-006-00028-016	1000	S	SI	HERBACEOS	4,20		4,20	4,20
04-888-006-00033-001	101000	S	NO	OLIVAR	1,26		1,26	1,26
04-888-006-00034-008	101000	S	NO	OLIVAR EN PENDIENTE	2,86		2,86	2,86
04-888-006-00045-002	104000	S	NO	FRUTALES DE SECANO	0,74		0,74	0,74
04-888-006-00045-008	101000	R	NO	OLIVAR	1,05		1,05	1,05
04-888-006-00046-001	104000	S	NO	FRUTALES DE SECANO	0,97		0,97	0,97
04-888-006-00046-003	101000	S	NO	OLIVAR	3,04		3,04	3,04
04-888-006-00049-002	101000	S	NO	OLIVAR EN PENDIENTE	0,95		0,95	0,95

1. Reducciones previstas por sobredeclaración, artículo 16 del Reglamento (UE) nº 65/2011

2. Resolución de 3 de agosto de 2012 de la Dirección General de Fondos Agrarios (BOJA nº 159, 14 de agosto de 2012)

3. Superficie declarada admisible tras el ajuste con la conversión SIGPAC para el grupo de pago de herbáceos.

4. Menor valor entre la superficie declarada admisible tras el ajuste con la conversión SIGPAC y la comprometida admisible para el resto de grupos de pago

5. Se calcula sobre la superficie declarada reducida

6. Superficie de cultivo válido para la ayuda determinada en campo para el grupo de pago de herbáceos.

7. Superficie de cultivo válido para la ayuda determinada en campo tras el ajuste con la superficie comprometida admisible para el resto de grupos de pago

* Ayuda cofinanciada a través del Plan de Reestructuración del Tabaco de Andalucía contemplado en el Programa de Desarrollo Rural de Andalucía (2007-2013)

RECINTOS

REFERENCIA SIGPAC	CULTIVO	S/R	CONV.	GRUPO PAGO	Declarada admisible	SUPERFICIE (Hectáreas)		
						Conv. SIGPAC	Control C.(5)	Determinada Certificada
04-088-006-00079-001	1000	S	SI	HERBACEOS	0,33		0,33	0,33
04-088-006-00079-002	1000	S	SI	HERBACEOS	0,80		0,80	0,80
04-088-006-00079-003	1000	S	SI	HERBACEOS	0,21		0,21	0,21
04-088-006-00079-004	1000	S	SI	HERBACEOS	0,24		0,24	0,24
04-088-006-00079-005	1000	S	SI	HERBACEOS	0,07		0,07	0,07
04-088-006-00079-006	1000	S	SI	HERBACEOS	0,08		0,08	0,08
04-088-006-00079-007	1000	S	SI	HERBACEOS	0,10		0,10	0,10
04-088-006-00080-004	1000	S	SI	HERBACEOS	0,64		0,64	1,27
04-088-006-00080-005	5000	S	SI	HERBACEOS	1,56		1,56	1,56
04-088-006-00082-002	101000	R	NO	OLIVAR	0,69		0,69	0,69
04-088-006-00132-006	104000	S	NO	FRUTALES DE SECANO	0,24		0,24	0,24
04-088-006-00132-007	104000	S	NO	FRUTALES DE SECANO	0,49		0,49	0,49
04-088-006-00132-008	104000	S	NO	FRUTALES DE SECANO	0,85		0,85	0,85
04-088-006-00132-009	104000	S	NO	FRUTALES DE SECANO	2,50		2,50	2,50
04-088-006-00132-013	101000	S	SI	OLIVAR EN PENDIENTE	0,08		0,08	0,08
04-088-006-00132-015	101000	S	SI	OLIVAR EN PENDIENTE	0,30		0,30	0,30
04-088-007-00010-001	101000	R	NO	OLIVAR	6,60		6,60	6,60
04-088-007-00021-001	101000	R	NO	OLIVAR	2,25		2,25	2,25
04-088-007-00022-003	101000	R	NO	OLIVAR	1,30		1,30	1,30
04-088-007-00025-001	101000	R	NO	OLIVAR	1,07		1,07	1,07
04-090-021-00046-020	101000	S	SI	OLIVAR EN PENDIENTE	0,04		0,04	0,04
04-090-021-00046-022	101000	S	SI	OLIVAR EN PENDIENTE	0,02		0,02	0,02
04-090-021-00046-031	101000	S	SI	OLIVAR EN PENDIENTE	0,90		0,86	0,90
04-090-021-00046-051	101000	S	SI	OLIVAR EN PENDIENTE	0,33		0,29	0,33
04-090-021-00046-084	101000	S	SI	OLIVAR EN PENDIENTE	0,17		0,17	0,17
04-090-021-00046-088	101000	S	SI	OLIVAR EN PENDIENTE	0,20		0,18	0,20

APELLIDOS Y NOMBRE / RAZÓN SOCIAL

ANDREO RODRIGUEZ ROQUE

NIF

23202135B

EXPEDIENTE

1006962

ANUALIDAD DE PAGO

7ª

Resumen de superficies

GRUPO DE PAGO	Declarada admisible	SUPERFICIE (Hectáreas)			% Sobredeclaración (1)
		Comprometida	Declarada Reducida(3)	Resuelta	
FRUTALES DE SECANO	6,64		6,52	6,52	0,00
TOTAL	6,64	6,52	6,52	6,52	

% PENALIZACIÓN**IMPORTE (Euros)**

Admisibilidad (2)	Presentación		Omisión declaración	Condicionalidad	Calculado(4)	FEADER(EJE2)	MAGRAMA	CAPDER	Total	
	tardía	0,00								
0,00	0,00	0,00	0,00	0,00	Pago realizado	392,96	36,01	62,23	491,20	
					A pagar	184,92	16,94	29,29	231,15	
					TOTAL	722,35	577,88	52,95	91,52	722,35

RECINTOS

REFERENCIA SIGPAC	CULTIVO	S/R	CONV.	GRUPO PAGO	Declarada admisible	SUPERFICIE (Hectáreas)		
						Conv. SIGPAC	Control C.(5)	Determinada Certificada
04-099-045-00126-003	104000	S	NO	FRUTALES DE SECANO	4,75		4,75	4,75
04-099-045-00126-006	104000	S	NO	FRUTALES DE SECANO	1,89		1,89	1,89

1. Reducciones previstas por sobredeclaración, artículo 16 del Reglamento (UE) nº 65/2011

2. Resolución de 3 de agosto de 2012 de la Dirección General de Fondos Agrarios (BOJA nº 159, 14 de agosto de 2012)

3. Superficie declarada admisible tras el ajuste con la conversión SIGPAC para el grupo de pago de herbáceos.

4. Menor valor entre la superficie declarada admisible tras el ajuste con la conversión SIGPAC y la comprometida admisible para el resto de grupos de pago

5. Se calcula sobre la superficie declarada reducida

6. Superficie de cultivo válido para la ayuda determinada en campo para el grupo de pago de herbáceos.

7. Superficie de cultivo válido para la ayuda determinada en campo tras el ajuste con la superficie comprometida admisible para el resto de grupos de pago

* Ayuda cofinanciada a través del Plan de Reestructuración del Tabaco de Andalucía contemplado en el Programa de Desarrollo Rural de Andalucía (2007-2013)

<u>APELLIDOS Y NOMBRE / RAZÓN SOCIAL</u>	<u>NIF</u>	<u>EXPEDIENTE</u>	<u>ANUALIDAD DE PAGO</u>
ANICETO ARTERO MARIA CARMEN	23255703N	1000271	7ª

Resumen de superficies

<u>GRUPO DE PAGO</u>	<u>SUPERFICIE (Hectáreas)</u>				<u>% Sobredeclaración (1)</u>
	<u>Declarada admisible</u>	<u>Comprometida</u>	<u>Declarada Reducida(3)</u>	<u>Resuelta</u>	
FRUTALES DE SECANO	4,25		4,25	4,25	0,00
TOTAL	4,25	4,25	4,25	4,25	

% PENALIZACIÓN**IMPORTE (Euros)**

<u>Admisibilidad (2)</u>	<u>Presentación tardía</u>	<u>Omisión declaración</u>	<u>Condicionabilidad</u>		<u>Calculado(4)</u>	<u>FEADER(EJE2)</u>	<u>MAGRAMA</u>	<u>CAPDER</u>	<u>Total</u>
0,00	0,00	0,00	0,00	Pago realizado		256,15	23,47	40,56	320,18
				A pagar		120,54	11,04	19,10	150,68
				TOTAL	470,86	376,69	34,51	59,66	470,86

RECINTOS

<u>REFERENCIA SIGPAC</u>	<u>CULTIVO</u>	<u>S/R</u>	<u>CONV.</u>	<u>GRUPO PAGO</u>	<u>Declarada admisible</u>	<u>SUPERFICIE (Hectáreas)</u>		
						<u>Conv. SIGPAC</u>	<u>Control C.(5)</u>	<u>Determinada Certificada</u>
04-053-001-00436-001	104000	S	NO	FRUTALES DE SECANO	0,42		0,42	0,42
04-053-002-00172-001	104000	S	NO	FRUTALES DE SECANO	0,35		0,35	0,35
04-053-002-00178-002	104000	S	NO	FRUTALES DE SECANO	0,41		0,41	0,41
04-053-002-00181-002	104000	S	NO	FRUTALES DE SECANO	1,43		1,43	1,43
04-053-002-00181-005	104000	S	NO	FRUTALES DE SECANO	0,11		0,11	0,11
04-053-002-00189-006	104000	S	NO	FRUTALES DE SECANO	0,72		0,72	0,72
04-053-002-00189-007	104000	S	NO	FRUTALES DE SECANO	0,21	0,38	0,21	0,21
04-053-065-00026-002	104000	S	NO	FRUTALES DE SECANO	0,35		0,35	0,35
04-053-065-00026-004	104000	S	NO	FRUTALES DE SECANO	0,25		0,25	0,25

<u>APELLIDOS Y NOMBRE / RAZÓN SOCIAL</u>	<u>NIF</u>	<u>EXPEDIENTE</u>	<u>ANUALIDAD DE PAGO</u>
ARAN GUIRAO ANGELINA	75212811M	1000456	7ª

Resumen de superficies

<u>GRUPO DE PAGO</u>	<u>SUPERFICIE (Hectáreas)</u>				<u>% Sobredeclaración (1)</u>
	<u>Declarada admisible</u>	<u>Comprometida</u>	<u>Declarada Reducida(3)</u>	<u>Resuelta</u>	
FRUTALES DE SECANO	5,41		5,32	5,32	0,00
TOTAL	5,41	5,32	5,32	5,32	

% PENALIZACIÓN**IMPORTE (Euros)**

<u>Admisibilidad (2)</u>	<u>Presentación tardía</u>	<u>Omisión declaración</u>	<u>Condicionabilidad</u>		<u>Calculado(4)</u>	<u>FEADER(EJE2)</u>	<u>MAGRAMA</u>	<u>CAPDER</u>	<u>Total</u>
0,00	0,00	0,00	0,00	Pago realizado		320,63	29,38	50,78	400,79
				A pagar		150,89	13,83	23,89	188,61
				TOTAL	589,40	471,52	43,21	74,67	589,40

RECINTOS

<u>REFERENCIA SIGPAC</u>	<u>CULTIVO</u>	<u>S/R</u>	<u>CONV.</u>	<u>GRUPO PAGO</u>	<u>Declarada admisible</u>	<u>SUPERFICIE (Hectáreas)</u>		
						<u>Conv. SIGPAC</u>	<u>Control C.(5)</u>	<u>Determinada Certificada</u>
04-070-002-00342-002	104000	S	NO	FRUTALES DE SECANO	0,57		0,57	0,57
04-070-002-00356-001	104000	S	NO	FRUTALES DE SECANO	1,57		1,57	1,57
04-070-002-00357-002	104000	S	NO	FRUTALES DE SECANO	0,45		0,42	0,45
04-070-002-00357-003	104000	S	NO	FRUTALES DE SECANO	1,14		1,14	1,14
04-070-003-00031-001	104000	S	NO	FRUTALES DE SECANO	0,21		0,21	0,21
04-070-003-00416-001	104000	S	NO	FRUTALES DE SECANO	1,07		1,07	1,07
04-070-011-00242-001	104000	S	NO	FRUTALES DE SECANO	0,40		0,40	0,40

1. Reducciones previstas por sobredeclaración, artículo 16 del Reglamento (UE) nº 65/2011

2. Resolución de 3 de agosto de 2012 de la Dirección General de Fondos Agrarios (BOJA nº 159, 14 de agosto de 2012)

3. Superficie declarada admisible tras el ajuste con la conversión SIGPAC para el grupo de pago de herbáceos.

* Menor valor entre la superficie declarada admisible tras el ajuste con la conversión SIGPAC y la comprometida admisible para el resto de grupos de pago

4. Se calcula sobre la superficie declarada reducida

5. Superficie de cultivo válido para la ayuda determinada en campo para el grupo de pago de herbáceos.

* Superficie de cultivo válido para la ayuda determinada en campo tras el ajuste con la superficie comprometida admisible para el resto de grupos de pago

* Ayuda cofinanciada a través del Plan de Reestructuración del Tabaco de Andalucía contemplado en el Programa de Desarrollo Rural de Andalucía (2007-2013)

<u>APELLIDOS Y NOMBRE / RAZÓN SOCIAL</u>	<u>NIF</u>	<u>EXPEDIENTE</u>	<u>ANUALIDAD DE PAGO</u>
ARAN NAVARRO BARTOLOME	75212863B	1000680	7ª

Resumen de superficies

<u>GRUPO DE PAGO</u>	<u>SUPERFICIE (Hectáreas)</u>				<u>% Sobredeclaración (1)</u>
	<u>Declarada admisible</u>	<u>Comprometida</u>	<u>Declarada Reducida(3)</u>	<u>Resuelta</u>	
FRUTALES DE SECANO	35,71		33,02	33,02	0,00
TOTAL	35,71	34,09	33,02	33,02	

% PENALIZACIÓN**IMPORTE (Euros)**

<u>Admisibilidad (2)</u>	<u>Presentación tardía</u>	<u>Omisión declaración</u>	<u>Condicionalidad</u>		<u>Calculado(4)</u>	<u>FEADER(EJE2)</u>	<u>MAGRAMA</u>	<u>CAPDER</u>	<u>Total</u>
0,00	0,00	0,00	0,00	Pago realizado		1.990,11	182,34	315,19	2.487,64
				A pagar		936,52	85,81	148,32	1.170,65
				TOTAL	3.658,29	2.926,63	268,15	463,51	3.658,29

RECINTOS

<u>REFERENCIA SIGPAC</u>	<u>CULTIVO</u>	<u>S/R</u>	<u>CONV.</u>	<u>GRUPO PAGO</u>	<u>Declarada admisible</u>	<u>SUPERFICIE (Hectáreas)</u>		
						<u>Conv. SIGPAC</u>	<u>Control C.(5)</u>	<u>Determinada Certificada</u>
04-037-014-00022-003	104000	S	NO	FRUTALES DE SECANO	2,71		2,71	2,71
04-037-014-00023-001	104000	S	NO	FRUTALES DE SECANO	0,65		0,65	0,65
04-037-014-00036-001	104000	S	NO	FRUTALES DE SECANO	0,84		0,81	0,84
04-037-016-00104-001	104000	S	NO	FRUTALES DE SECANO	1,27		1,27	1,27
04-070-003-00102-001	104000	S	NO	FRUTALES DE SECANO	0,66		0,66	0,66
04-070-003-00121-003	104000	S	NO	FRUTALES DE SECANO	2,22		2,22	2,22
04-070-003-00125-002	104000	S	NO	FRUTALES DE SECANO	0,32		0,31	0,32
04-070-003-00126-001	104000	S	NO	FRUTALES DE SECANO	0,16		0,16	0,16
04-070-003-00130-004	104000	S	NO	FRUTALES DE SECANO	0,77		0,65	0,77
04-070-003-00145-001	104000	S	NO	FRUTALES DE SECANO	1,06		1,06	1,06
04-070-003-00149-001	104000	S	NO	FRUTALES DE SECANO	0,52		0,52	0,52
04-070-003-00158-001	104000	S	NO	FRUTALES DE SECANO	0,56		0,56	0,56
04-070-003-00159-001	104000	S	NO	FRUTALES DE SECANO	0,67		0,67	0,67
04-070-003-00161-001	104000	S	NO	FRUTALES DE SECANO	1,73		1,73	1,73
04-070-003-00189-001	104000	S	NO	FRUTALES DE SECANO	0,70		0,70	0,70
04-070-003-00190-001	104000	S	NO	FRUTALES DE SECANO	0,44		0,44	0,44
04-070-003-00243-001	104000	S	NO	FRUTALES DE SECANO	2,08		2,06	2,08
04-070-003-00355-002	104000	S	NO	FRUTALES DE SECANO	1,07		1,05	1,07
04-070-003-00438-001	104000	S	NO	FRUTALES DE SECANO	2,35		2,35	2,35
04-070-003-00442-001	104000	S	NO	FRUTALES DE SECANO	1,95		1,95	1,95
04-070-003-00443-001	104000	S	NO	FRUTALES DE SECANO	1,15		1,15	1,15
04-070-003-00447-001	104000	S	NO	FRUTALES DE SECANO	0,99		0,99	0,99
04-070-004-00003-001	104000	S	NO	FRUTALES DE SECANO	0,65		0,65	0,65
04-070-004-00016-001	104000	S	NO	FRUTALES DE SECANO	2,68		2,67	2,68
04-070-004-00080-001	104000	S	NO	FRUTALES DE SECANO	0,35		0,35	0,35
04-070-004-00087-001	104000	S	NO	FRUTALES DE SECANO	0,59		0,59	0,59
04-070-011-00215-002	104000	S	NO	FRUTALES DE SECANO	0,73		0,73	0,73
04-070-012-00013-002	104000	S	NO	FRUTALES DE SECANO	1,31		1,31	1,31
04-070-012-00021-001	104000	S	NO	FRUTALES DE SECANO	2,06		2,05	2,06

INCIDENCIA DESCRIPCIÓN

73106	Recinto declarado no comprometido
Recinto:04-037-014-00024-001	Cultivo:104000 ALMENDROS-SIN VARIEDAD Secano
Recinto:04-070-003-00351-003	Cultivo:104000 ALMENDROS-SIN VARIEDAD Secano
Recinto:04-070-003-00441-001	Cultivo:104000 ALMENDROS-SIN VARIEDAD Secano

1. Reducciones previstas por sobredeclaración, artículo 16 del Reglamento (UE) nº 65/2011

2. Resolución de 3 de agosto de 2012 de la Dirección General de Fondos Agrarios (BOJA nº 159, 14 de agosto de 2012)

3. Superficie declarada admisible tras el ajuste con la conversión SIGPAC para el grupo de pago de herbáceos.

4. Menor valor entre la superficie declarada admisible tras el ajuste con la conversión SIGPAC y la comprometida admisible para el resto de grupos de pago

5. Se calcula sobre la superficie declarada reducida

6. Superficie de cultivo válido para la ayuda determinada en campo para el grupo de pago de herbáceos.

7. Superficie de cultivo válido para la ayuda determinada en campo tras el ajuste con la superficie comprometida admisible para el resto de grupos de pago

* Ayuda cofinanciada a través del Plan de Reestructuración del Tabaco de Andalucía contemplado en el Programa de Desarrollo Rural de Andalucía (2007-2013)

<u>APELLIDOS Y NOMBRE / RAZÓN SOCIAL</u>	<u>NIF</u>	<u>EXPEDIENTE</u>	<u>ANUALIDAD DE PAGO</u>
ARAN NAVARRO PABLO	75203594B	1004394	7ª

Resumen de superficies

<u>GRUPO DE PAGO</u>	<u>SUPERFICIE (Hectáreas)</u>				<u>% Sobredeclaración (1)</u>
	<u>Declarada admisible</u>	<u>Comprometida</u>	<u>Declarada Reducida(3)</u>	<u>Resuelta</u>	
FRUTALES DE SECANO	43,47		42,49	42,49	0,00
TOTAL	43,47	42,49	42,49	42,49	

% PENALIZACIÓN**IMPORTE (Euros)**

<u>Admisibilidad (2)</u>	<u>Presentación tardía</u>	<u>Omisión declaración</u>	<u>Condicionalidad</u>		<u>Calculado(4)</u>	<u>FEADER(EJE2)</u>	<u>MAGRAMA</u>	<u>CAPDER</u>	<u>Total</u>
0,00	0,00	0,00	0,00	Pago realizado		2.500,84	229,14	396,06	3.126,04
				A pagar		1.176,86	107,83	186,39	1.471,08
				TOTAL	4.597,12	3.677,70	336,97	582,45	4.597,12

RECINTOS

<u>REFERENCIA SIGPAC</u>	<u>CULTIVO</u>	<u>S/R</u>	<u>CONV.</u>	<u>GRUPO PAGO</u>	<u>Declarada admisible</u>	<u>SUPERFICIE (Hectáreas)</u>		
						<u>Conv. SIGPAC</u>	<u>Control C.(5)</u>	<u>Determinada Certificada</u>
04-037-009-00084-001	104000	S	NO	FRUTALES DE SECANO	0,17		0,17	0,17
04-037-009-00085-001	104000	S	NO	FRUTALES DE SECANO	0,26		0,26	0,26
04-037-015-00022-001	104000	S	NO	FRUTALES DE SECANO	1,51		1,51	1,51
04-037-016-00055-007	104000	S	NO	FRUTALES DE SECANO	0,27		0,27	0,27
04-037-016-00058-006	104000	S	NO	FRUTALES DE SECANO	5,17		5,17	5,17
04-037-016-00149-008	104000	S	NO	FRUTALES DE SECANO	0,64		0,64	0,64
04-037-016-00165-002	104000	S	NO	FRUTALES DE SECANO	5,28		5,28	5,28
04-037-017-00007-001	104000	S	NO	FRUTALES DE SECANO	4,71		4,71	4,74
04-037-017-00036-001	104000	S	NO	FRUTALES DE SECANO	1,14		1,14	1,14
04-037-017-00036-003	104000	S	NO	FRUTALES DE SECANO	0,19		0,19	0,19
04-037-061-00050-001	104000	S	NO	FRUTALES DE SECANO	7,73		7,73	7,73
04-037-062-00006-001	104000	S	NO	FRUTALES DE SECANO	4,00		4,00	4,02
04-037-062-00006-002	104000	S	NO	FRUTALES DE SECANO	0,04		0,04	0,04
04-070-003-00247-001	104000	S	NO	FRUTALES DE SECANO	0,74		0,74	0,74
04-070-003-00300-001	104000	S	NO	FRUTALES DE SECANO	0,66		0,66	0,66
04-070-003-00327-001	104000	S	NO	FRUTALES DE SECANO	1,39		1,37	1,39
04-070-003-00333-001	104000	S	NO	FRUTALES DE SECANO	0,61		0,61	0,61
04-070-003-00334-002	104000	S	NO	FRUTALES DE SECANO	0,88		0,88	0,88
04-070-003-00334-006	104000	S	NO	FRUTALES DE SECANO	0,35		0,35	0,35
04-070-004-00008-001	104000	S	NO	FRUTALES DE SECANO	2,26		2,26	2,26
04-070-004-00085-001	104000	S	NO	FRUTALES DE SECANO	0,43		0,43	0,43
04-070-004-00088-001	104000	S	NO	FRUTALES DE SECANO	0,43		0,43	0,43
04-070-011-00184-003	104000	S	NO	FRUTALES DE SECANO	0,09		0,09	0,09
04-070-011-00184-004	104000	S	NO	FRUTALES DE SECANO	0,94		0,94	0,94
04-070-012-00012-003	104000	S	NO	FRUTALES DE SECANO	1,72		1,72	1,72
04-070-012-00015-004	104000	S	NO	FRUTALES DE SECANO	1,81		1,81	1,96
04-070-012-00015-010	104000	S	NO	FRUTALES DE SECANO	0,05		0,05	0,05



1. Reducciones previstas por sobredeclaración, artículo 16 del Reglamento (UE) nº 65/2011

2. Resolución de 3 de agosto de 2012 de la Dirección General de Fondos Agrarios (BOJA nº 159, 14 de agosto de 2012)

3. Superficie declarada admisible tras el ajuste con la conversión SIGPAC para el grupo de pago de herbáceos.

4. Menor valor entre la superficie declarada admisible tras el ajuste con la conversión SIGPAC y la comprometida admisible para el resto de grupos de pago

5. Se calcula sobre la superficie declarada reducida

6. Superficie de cultivo válido para la ayuda determinada en campo para el grupo de pago de herbáceos.

7. Superficie de cultivo válido para la ayuda determinada en campo tras el ajuste con la superficie comprometida admisible para el resto de grupos de pago

* Ayuda cofinanciada a través del Plan de Reestructuración del Tabaco de Andalucía contemplado en el Programa de Desarrollo Rural de Andalucía (2007-2013)

<u>APELLIDOS Y NOMBRE / RAZÓN SOCIAL</u>	<u>NIF</u>	<u>EXPEDIENTE</u>	<u>ANUALIDAD DE PAGO</u>
ARAN PEREZ PABLO	27515625N	1007572	7ª

Resumen de superficies

<u>GRUPO DE PAGO</u>	<u>SUPERFICIE (Hectáreas)</u>				<u>% Sobredeclaración (1)</u>
	<u>Declarada admisible</u>	<u>Comprometida</u>	<u>Declarada Reducida(3)</u>	<u>Resuelta</u>	
FRUTALES DE SECANO	20,41		20,36	20,36	0,00
TOTAL	20,41	20,36	20,36	20,36	

% PENALIZACIÓN**IMPORTE (Euros)**

<u>Admisibilidad (2)</u>	<u>Presentación tardía</u>	<u>Omisión declaración</u>	<u>Condicionalidad</u>		<u>Calculado(4)</u>	<u>FEADER(EJE2)</u>	<u>MAGRAMA</u>	<u>CAPDER</u>	<u>Total</u>
0,00	0,00	0,00	0,00	Pago realizado		1.227,09	112,43	194,34	1.533,86
				A pagar		577,46	52,91	91,45	721,82
				TOTAL	2.255,68	1.804,55	165,34	285,79	2.255,68

RECINTOS

<u>REFERENCIA SIGPAC</u>	<u>CULTIVO</u>	<u>S/R</u>	<u>CONV.</u>	<u>GRUPO PAGO</u>	<u>Declarada admisible</u>	<u>SUPERFICIE (Hectáreas)</u>		
						<u>Conv. SIGPAC</u>	<u>Control C.(5)</u>	<u>Determinada Certificada</u>
04-037-015-00017-003	104000	S	NO	FRUTALES DE SECANO	10,09		10,04	10,09
04-037-015-00053-001	104000	S	NO	FRUTALES DE SECANO	6,37		6,37	6,37
04-037-015-00053-002	104000	S	NO	FRUTALES DE SECANO	0,06		0,06	0,06
04-037-015-00085-001	104000	S	NO	FRUTALES DE SECANO	3,70		3,70	3,70
04-037-016-00006-001	104000	S	NO	FRUTALES DE SECANO	0,19		0,19	0,19

<u>APELLIDOS Y NOMBRE / RAZÓN SOCIAL</u>	<u>NIF</u>	<u>EXPEDIENTE</u>	<u>ANUALIDAD DE PAGO</u>
ARANEGA MOLINA JUANA MARIA	75208297E	1008836	7ª

Resumen de superficies

<u>GRUPO DE PAGO</u>	<u>SUPERFICIE (Hectáreas)</u>				<u>% Sobredeclaración (1)</u>
	<u>Declarada admisible</u>	<u>Comprometida</u>	<u>Declarada Reducida(3)</u>	<u>Resuelta</u>	
FRUTALES DE SECANO	7,29		6,33	6,33	0,00
TOTAL	7,29	6,33	6,33	6,33	

% PENALIZACIÓN**IMPORTE (Euros)**

<u>Admisibilidad (2)</u>	<u>Presentación tardía</u>	<u>Omisión declaración</u>	<u>Condicionalidad</u>		<u>Calculado(4)</u>	<u>FEADER(EJE2)</u>	<u>MAGRAMA</u>	<u>CAPDER</u>	<u>Total</u>
0,00	0,00	0,00	0,00	Pago realizado		381,51	34,96	60,41	476,88
				A pagar		179,54	16,45	28,43	224,42
				TOTAL	701,30	561,05	51,41	88,84	701,30

RECINTOS

<u>REFERENCIA SIGPAC</u>	<u>CULTIVO</u>	<u>S/R</u>	<u>CONV.</u>	<u>GRUPO PAGO</u>	<u>Declarada admisible</u>	<u>SUPERFICIE (Hectáreas)</u>		
						<u>Conv. SIGPAC</u>	<u>Control C.(5)</u>	<u>Determinada Certificada</u>
04-099-017-00231-009	104000	S	NO	FRUTALES DE SECANO	2,89		1,95	2,89
04-099-018-00003-002	104000	S	NO	FRUTALES DE SECANO	4,06		4,06	4,06
04-099-018-00003-009	104000	S	NO	FRUTALES DE SECANO	0,01		0,01	0,01
04-099-018-00003-011	104000	S	NO	FRUTALES DE SECANO	0,33		0,33	0,33



1. Reducciones previstas por sobredeclaración, artículo 16 del Reglamento (UE) nº 65/2011

2. Resolución de 3 de agosto de 2012 de la Dirección General de Fondos Agrarios (BOJA nº 159, 14 de agosto de 2012)

3. Superficie declarada admisible tras el ajuste con la conversión SIGPAC para el grupo de pago de herbáceos.

4. Menor valor entre la superficie declarada admisible tras el ajuste con la conversión SIGPAC y la comprometida admisible para el resto de grupos de pago

5. Se calcula sobre la superficie declarada reducida

6. Superficie de cultivo válido para la ayuda determinada en campo para el grupo de pago de herbáceos.

7. Superficie de cultivo válido para la ayuda determinada en campo tras el ajuste con la superficie comprometida admisible para el resto de grupos de pago

* Ayuda cofinanciada a través del Plan de Reestructuración del Tabaco de Andalucía contemplado en el Programa de Desarrollo Rural de Andalucía (2007-2013)

<u>APELLIDOS Y NOMBRE / RAZÓN SOCIAL</u>	<u>NIF</u>	<u>EXPEDIENTE</u>	<u>ANUALIDAD DE PAGO</u>
ARCOS CANTON DOLORES	26987375A	1000322	7ª

Resumen de superficies

<u>GRUPO DE PAGO</u>	<u>SUPERFICIE (Hectáreas)</u>				<u>% Sobredeclaración (1)</u>
	<u>Declarada admisible</u>	<u>Comprometida</u>	<u>Declarada Reducida(3)</u>	<u>Resuelta</u>	
CITRICOS	0,57		0,57	0,57	0,00
TOTAL	0,57	0,57	0,57	0,57	

% PENALIZACIÓN**IMPORTE (Euros)**

<u>Admisibilidad (2)</u>	<u>Presentación tardía</u>	<u>Omisión declaración</u>	<u>Condicionalidad</u>		<u>Calculado(4)</u>	<u>FEADER(EJE2)</u>	<u>MAGRAMA</u>	<u>CAPDER</u>	<u>Total</u>
0,00	0,00	0,00	0,00	Pago realizado		142,44	13,05	22,56	178,05
				A pagar		67,03	6,14	10,62	83,79
				TOTAL	261,84	209,47	19,19	33,18	261,84

RECINTOS

<u>REFERENCIA SIGPAC</u>	<u>CULTIVO</u>	<u>S/R</u>	<u>CONV.</u>	<u>GRUPO PAGO</u>	<u>Declarada admisible</u>	<u>SUPERFICIE (Hectáreas)</u>		
						<u>Conv. SIGPAC</u>	<u>Control C.(5)</u>	<u>Determinada Certificada</u>
04-081-001-00264-001	206000	S	NO	CITRICOS	0,24		0,24	0,24
04-081-001-00269-001	206000	S	NO	CITRICOS	0,10		0,10	0,10
04-081-001-00270-001	206000	S	NO	CITRICOS	0,11		0,11	0,11
04-081-015-00029-001	206000	S	NO	CITRICOS	0,12		0,12	0,12

<u>APELLIDOS Y NOMBRE / RAZÓN SOCIAL</u>	<u>NIF</u>	<u>EXPEDIENTE</u>	<u>ANUALIDAD DE PAGO</u>
ARRES TORRES PEDRO MANUEL	23220254Y	1002643	4ª

Resumen de superficies

<u>GRUPO DE PAGO</u>	<u>SUPERFICIE (Hectáreas)</u>				<u>% Sobredeclaración (1)</u>
	<u>Declarada admisible</u>	<u>Comprometida</u>	<u>Declarada Reducida(3)</u>	<u>Resuelta</u>	
HERBACEOS	13,11		7,00	7,00	0,00
TOTAL	13,11		7,00	7,00	

% PENALIZACIÓN**IMPORTE (Euros)**

<u>Admisibilidad (2)</u>	<u>Presentación tardía</u>	<u>Omisión declaración</u>	<u>Condicionalidad</u>		<u>Calculado(4)</u>	<u>FEADER(EJE2)</u>	<u>MAGRAMA</u>	<u>CAPDER</u>	<u>Total</u>
0,00	0,00	0,00	1,00	A pagar	1.157,31	916,59	83,98	145,17	1.145,74

RECINTOS

<u>REFERENCIA SIGPAC</u>	<u>CULTIVO</u>	<u>S/R</u>	<u>CONV.</u>	<u>GRUPO PAGO</u>	<u>Declarada admisible</u>	<u>SUPERFICIE (Hectáreas)</u>		
						<u>Conv. SIGPAC</u>	<u>Control C.(5)</u>	<u>Determinada Certificada</u>
04-063-016-00021-002	8000	S	NO	HERBACEOS	13,11		7,00	13,11



1. Reducciones previstas por sobredeclaración, artículo 16 del Reglamento (UE) nº 65/2011

2. Resolución de 3 de agosto de 2012 de la Dirección General de Fondos Agrarios (BOJA nº 159, 14 de agosto de 2012)

3. Superficie declarada admisible tras el ajuste con la conversión SIGPAC para el grupo de pago de herbáceos.

4. Menor valor entre la superficie declarada admisible tras el ajuste con la conversión SIGPAC y la comprometida admisible para el resto de grupos de pago

5. Se calcula sobre la superficie declarada reducida

6. Superficie de cultivo válido para la ayuda determinada en campo para el grupo de pago de herbáceos.

7. Superficie de cultivo válido para la ayuda determinada en campo tras el ajuste con la superficie comprometida admisible para el resto de grupos de pago

* Ayuda cofinanciada a través del Plan de Reestructuración del Tabaco de Andalucía contemplado en el Programa de Desarrollo Rural de Andalucía (2007-2013)

<u>APELLIDOS Y NOMBRE / RAZÓN SOCIAL</u>	<u>NIF</u>	<u>EXPEDIENTE</u>	<u>ANUALIDAD DE PAGO</u>
ARTERO ARTERO ISABEL	23193693X	1001150	4ª

Resumen de superficies

<u>GRUPO DE PAGO</u>	<u>SUPERFICIE (Hectáreas)</u>				<u>% Sobredeclaración (1)</u>
	<u>Declarada admisible</u>	<u>Comprometida</u>	<u>Declarada Reducida(3)</u>	<u>Resuelta</u>	
FRUTALES DE SECANO	20,58		20,58	20,58	0,00
TOTAL	20,58	20,58	20,58	20,58	

% PENALIZACIÓN**IMPORTE (Euros)**

<u>Admisibilidad (2)</u>	<u>Presentación tardía</u>	<u>Omisión declaración</u>	<u>Condicionalidad</u>		<u>Calculado(4)</u>	<u>FEADER(EJE2)</u>	<u>MAGRAMA</u>	<u>CAPDER</u>	<u>Total</u>
0,00	0,00	0,00	0,00	Pago realizado		1.240,35	113,65	196,44	1.550,44
				A pagar		583,70	53,48	92,44	729,62
				TOTAL	2.280,06	1.824,05	167,13	288,88	2.280,06

RECINTOS

<u>REFERENCIA SIGPAC</u>	<u>CULTIVO</u>	<u>S/R</u>	<u>CONV.</u>	<u>GRUPO PAGO</u>	<u>Declarada admisible</u>	<u>SUPERFICIE (Hectáreas)</u>		
					<u>Conv. SIGPAC</u>	<u>Control C.(5)</u>	<u>Determinada</u>	<u>Certificada</u>
04-099-015-00513-001	104000	S	NO	FRUTALES DE SECANO	5,58		5,58	5,58
04-099-015-00515-004	104000	S	NO	FRUTALES DE SECANO	2,07		2,07	2,07
04-099-015-00579-002	104000	S	NO	FRUTALES DE SECANO	0,09		0,09	0,09
04-099-015-00596-002	104000	S	NO	FRUTALES DE SECANO	9,39		9,39	9,39
04-099-015-00598-001	104000	S	NO	FRUTALES DE SECANO	3,15		3,15	3,15
04-099-046-00287-004	104000	S	NO	FRUTALES DE SECANO	0,30		0,30	0,30

<u>APELLIDOS Y NOMBRE / RAZÓN SOCIAL</u>	<u>NIF</u>	<u>EXPEDIENTE</u>	<u>ANUALIDAD DE PAGO</u>
ARTES MERCADER MARIA	27089969V	1007485	4ª

Resumen de superficies

<u>GRUPO DE PAGO</u>	<u>SUPERFICIE (Hectáreas)</u>				<u>% Sobredeclaración (1)</u>
	<u>Declarada admisible</u>	<u>Comprometida</u>	<u>Declarada Reducida(3)</u>	<u>Resuelta</u>	
CITRICOS	0,90		0,89	0,89	0,00
TOTAL	0,90	0,89	0,89	0,89	

% PENALIZACIÓN**IMPORTE (Euros)**

<u>Admisibilidad (2)</u>	<u>Presentación tardía</u>	<u>Omisión declaración</u>	<u>Condicionalidad</u>		<u>Calculado(4)</u>	<u>FEADER(EJE2)</u>	<u>MAGRAMA</u>	<u>CAPDER</u>	<u>Total</u>
0,00	0,00	0,00	0,00	Pago realizado		222,40	20,38	35,22	278,00
				A pagar		104,66	9,59	16,58	130,83
				TOTAL	408,83	327,06	29,97	51,80	408,83

RECINTOS

<u>REFERENCIA SIGPAC</u>	<u>CULTIVO</u>	<u>S/R</u>	<u>CONV.</u>	<u>GRUPO PAGO</u>	<u>Declarada admisible</u>	<u>SUPERFICIE (Hectáreas)</u>		
					<u>Conv. SIGPAC</u>	<u>Control C.(5)</u>	<u>Determinada</u>	<u>Certificada</u>
04-011-001-00111-001	206000	S	NO	CITRICOS	0,52		0,51	0,52
04-011-001-00129-004	206000	R	NO	CITRICOS	0,06		0,06	0,06
04-011-001-00129-006	206000	R	NO	CITRICOS	0,32		0,32	0,32



1. Reducciones previstas por sobredeclaración, artículo 16 del Reglamento (UE) nº 65/2011

2. Resolución de 3 de agosto de 2012 de la Dirección General de Fondos Agrarios (BOJA nº 159, 14 de agosto de 2012)

3. Superficie declarada admisible tras el ajuste con la conversión SIGPAC para el grupo de pago de herbáceos.

4. Menor valor entre la superficie declarada admisible tras el ajuste con la conversión SIGPAC y la comprometida admisible para el resto de grupos de pago

5. Se calcula sobre la superficie declarada reducida

6. Superficie de cultivo válido para la ayuda determinada en campo para el grupo de pago de herbáceos.

7. Superficie de cultivo válido para la ayuda determinada en campo tras el ajuste con la superficie comprometida admisible para el resto de grupos de pago

* Ayuda cofinanciada a través del Plan de Reestructuración del Tabaco de Andalucía contemplado en el Programa de Desarrollo Rural de Andalucía (2007-2013)

<u>APELLIDOS Y NOMBRE / RAZÓN SOCIAL</u>	<u>NIF</u>	<u>EXPEDIENTE</u>	<u>ANUALIDAD DE PAGO</u>
AYUNTAMIENTO DE BENTARIQUE	P0402800G	1006038	6ª

Resumen de superficies

<u>GRUPO DE PAGO</u>	<u>SUPERFICIE (Hectáreas)</u>				<u>% Sobredeclaración (1)</u>
	<u>Declarada admisible</u>	<u>Comprometida</u>	<u>Declarada Reducida(3)</u>	<u>Resuelta</u>	
CITRICOS	1,98		1,92	1,92	0,00
TOTAL	1,98	1,95	1,92	1,92	

% PENALIZACIÓN**IMPORTE (Euros)**

<u>Admisibilidad (2)</u>	<u>Presentación tardía</u>	<u>Omisión declaración</u>	<u>Condicionalidad</u>		<u>Calculado(4)</u>	<u>FEADER(EJE2)</u>	<u>MAGRAMA</u>	<u>CAPDER</u>	<u>Total</u>
0,00	0,00	0,00	0,00	A pagar	881,97	705,58	64,65	111,74	881,97

RECINTOS

<u>REFERENCIA SIGPAC</u>	<u>CULTIVO</u>	<u>S/R</u>	<u>CONV.</u>	<u>GRUPO PAGO</u>	<u>Declarada</u>	<u>SUPERFICIE (Hectáreas)</u>			
					<u>admisible</u>	<u>Conv. SIGPAC</u>	<u>Control C.(5)</u>	<u>Determinada</u>	<u>Certificada</u>
04-028-003-00054-002	206000	S	NO	CITRICOS	0,45	0,44		0,44	0,45
04-028-006-00042-001	206000	R	NO	CITRICOS	0,33			0,33	0,33
04-028-006-00045-011	206000	S	NO	CITRICOS	0,13			0,13	0,13
04-028-006-00045-012	206000	S	NO	CITRICOS	0,23	0,23		0,23	0,23
04-028-006-00045-018	206000	S	NO	CITRICOS	0,18	0,17		0,17	0,18
04-028-006-00045-022	206000	S	NO	CITRICOS	0,08			0,08	0,08
04-028-006-00045-023	206000	S	NO	CITRICOS	0,14	0,13		0,13	0,14
04-028-006-00045-024	206000	S	NO	CITRICOS	0,11			0,11	0,11
04-028-006-00045-025	206000	S	NO	CITRICOS	0,17			0,17	0,17
04-028-006-00045-027	206000	S	NO	CITRICOS	0,06			0,03	0,06
04-028-006-00047-001	206000	R	NO	CITRICOS	0,10			0,10	0,10



1. Reducciones previstas por sobredeclaración, artículo 16 del Reglamento (UE) nº 65/2011

2. Resolución de 3 de agosto de 2012 de la Dirección General de Fondos Agrarios (BOJA nº 159, 14 de agosto de 2012)

3. Superficie declarada admisible tras el ajuste con la conversión SIGPAC para el grupo de pago de herbáceos.

Menor valor entre la superficie declarada admisible tras el ajuste con la conversión SIGPAC y la comprometida admisible para el resto de grupos de pago

4. Se calcula sobre la superficie declarada reducida

5. Superficie de cultivo válido para la ayuda determinada en campo para el grupo de pago de herbáceos.

Superficie de cultivo válido para la ayuda determinada en campo tras el ajuste con la superficie comprometida admisible para el resto de grupos de pago

* Ayuda cofinanciada a través del Plan de Reestructuración del Tabaco de Andalucía contemplado en el Programa de Desarrollo Rural de Andalucía (2007-2013)

<u>APellidos y nombre / RAZÓN SOCIAL</u>	<u>NIF</u>	<u>EXPEDIENTE</u>	<u>ANUALIDAD DE PAGO</u>
AZNAR MARTINEZ FRANCISCO	23189236S	1007006	7ª

Resumen de superficies

<u>GRUPO DE PAGO</u>	<u>SUPERFICIE (Hectáreas)</u>				<u>% Sobredeclaración (1)</u>
	<u>Declarada admisible</u>	<u>Comprometida</u>	<u>Declarada Reducida(3)</u>	<u>Resuelta</u>	
FRUTALES DE SECANO	27,96		27,93	27,93	0,00
OLIVAR EN PENDIENTE	1,17		1,14	1,14	0,00
OLIVAR	0,06		0,06	0,06	0,00
TOTAL	29,19	30,13	29,13	29,13	

% PENALIZACIÓN**IMPORTE (Euros)**

<u>Admisibilidad (2)</u>	<u>Presentación tardía</u>	<u>Omisión declaración</u>	<u>Condicionalidad</u>		<u>Calculado(4)</u>	<u>FEADER(EJE2)</u>	<u>MAGRAMA</u>	<u>CAPDER</u>	<u>Total</u>
0,00	0,00	0,00	0,00	A pagar	3.488,99	2.791,19	255,74	442,06	3.488,99

RECINTOS

<u>REFERENCIA SIGPAC</u>	<u>CULTIVO</u>	<u>S/R</u>	<u>CONV.</u>	<u>GRUPO PAGO</u>	<u>Declarada</u>	<u>SUPERFICIE (Hectáreas)</u>			
					<u>admisible</u>	<u>Conv. SIGPAC</u>	<u>Control C.(5)</u>	<u>Determinada</u>	<u>Certificada</u>
04-053-004-00004-021	101000	S	NO	OLIVAR EN PENDIENTE	0,02			0,02	0,02
04-053-004-00004-022	101000	S	NO	OLIVAR EN PENDIENTE	0,02			0,02	0,02
04-053-004-00004-023	101000	S	NO	OLIVAR EN PENDIENTE	0,02			0,02	0,02
04-053-004-00004-024	101000	S	NO	OLIVAR EN PENDIENTE	0,03			0,03	0,03
04-053-004-00004-025	101000	S	NO	OLIVAR EN PENDIENTE	0,05			0,05	0,05
04-053-004-00004-026	101000	S	NO	OLIVAR EN PENDIENTE	0,08			0,08	0,08
04-053-004-00004-027	101000	S	NO	OLIVAR EN PENDIENTE	0,08			0,08	0,08
04-053-004-00004-031	101000	S	NO	OLIVAR EN PENDIENTE	0,17			0,17	0,17
04-053-004-00004-034	104000	S	NO	FRUTALES DE SECANO	12,21			12,20	12,21
04-053-004-00005-007	104000	S	NO	FRUTALES DE SECANO	0,35			0,35	0,47
04-053-004-00005-008	104000	S	NO	FRUTALES DE SECANO	0,94			0,94	0,94
04-053-004-00005-009	104000	S	NO	FRUTALES DE SECANO	0,59			0,59	0,88
04-053-004-00005-010	104000	S	NO	FRUTALES DE SECANO	2,30			2,30	2,49
04-053-004-00005-012	101000	S	NO	OLIVAR	0,03			0,03	0,03
04-053-004-00005-014	101000	S	NO	OLIVAR EN PENDIENTE	0,01			0,01	0,01
04-053-004-00005-015	101000	S	NO	OLIVAR EN PENDIENTE	0,01			0,01	0,01
04-053-004-00005-017	101000	S	NO	OLIVAR	0,03			0,03	0,03
04-053-004-00005-018	101000	S	NO	OLIVAR EN PENDIENTE	0,05			0,03	0,05
04-053-004-00005-021	104000	S	NO	FRUTALES DE SECANO	1,29			1,29	1,29
04-053-004-00006-002	104000	S	NO	FRUTALES DE SECANO	0,20			0,20	0,20
04-053-004-00006-006	104000	S	NO	FRUTALES DE SECANO	5,05			5,04	5,05
04-053-004-00006-012	101000	S	NO	OLIVAR EN PENDIENTE	0,03			0,03	0,03
04-053-004-00006-013	101000	S	NO	OLIVAR EN PENDIENTE	0,04			0,03	0,04
04-053-007-00008-001	104000	S	NO	FRUTALES DE SECANO	1,02			1,02	1,12
04-053-007-00008-005	101000	S	NO	OLIVAR EN PENDIENTE	0,02			0,02	0,02
04-053-007-00008-006	104000	S	NO	FRUTALES DE SECANO	0,20			0,20	0,20
04-053-007-00016-003	104000	S	NO	FRUTALES DE SECANO	0,26			0,25	0,26
04-053-007-00016-004	104000	S	NO	FRUTALES DE SECANO	3,55			3,55	3,87
04-053-007-00016-005	101000	S	NO	OLIVAR EN PENDIENTE	0,09			0,09	0,09
04-053-007-00016-011	101000	S	NO	OLIVAR EN PENDIENTE	0,02			0,02	0,02
04-053-007-00016-012	101000	S	NO	OLIVAR EN PENDIENTE	0,03			0,03	0,03
04-053-007-00016-013	101000	S	NO	OLIVAR EN PENDIENTE	0,05			0,05	0,05
04-053-007-00016-015	101000	S	NO	OLIVAR EN PENDIENTE	0,11			0,11	0,11
04-053-007-00016-016	101000	S	NO	OLIVAR EN PENDIENTE	0,24			0,24	0,24

1. Reducciones previstas por sobredeclaración, artículo 16 del Reglamento (UE) nº 65/2011

2. Resolución de 3 de agosto de 2012 de la Dirección General de Fondos Agrarios (BOJA nº 159, 14 de agosto de 2012)

3. Superficie declarada admisible tras el ajuste con la conversión SIGPAC para el grupo de pago de herbáceos.

Menor valor entre la superficie declarada admisible tras el ajuste con la conversión SIGPAC y la comprometida admisible para el resto de grupos de pago

4. Se calcula sobre la superficie declarada reducida

5. Superficie de cultivo válido para la ayuda determinada en campo para el grupo de pago de herbáceos.

Superficie de cultivo válido para la ayuda determinada en campo tras el ajuste con la superficie comprometida admisible para el resto de grupos de pago

* Ayuda cofinanciada a través del Plan de Reestructuración del Tabaco de Andalucía contemplado en el Programa de Desarrollo Rural de Andalucía (2007-2013)

<u>APELLIDOS Y NOMBRE / RAZÓN SOCIAL</u>	<u>NIF</u>	<u>EXPEDIENTE</u>	<u>ANUALIDAD DE PAGO</u>		
BARNES MARTINEZ ESTEBAN	46303198N	1007690	7ª		
Resumen de superficies					
GRUPO DE PAGO	SUPERFICIE (Hectáreas)				
	<u>Declarada admisible</u>	<u>Comprometida</u>	<u>Declarada Reducida(3)</u>	<u>Resuelta</u>	<u>% Sobredeclaración (1)</u>
FRUTALES DE SECANO	46,62		45,64	45,64	0,00
TOTAL	46,62	45,64	45,64	45,64	

<u>% PENALIZACIÓN</u>				<u>IMPORTE (Euros)</u>				
<u>Admisibilidad (2)</u>	<u>Presentación tardía</u>	<u>Omisión declaración</u>	<u>Condicionalidad</u>	<u>Calculado(4)</u>	<u>FEADER(EJE2)</u>	<u>MAGRAMA</u>	<u>CAPDER</u>	<u>Total</u>
0,00	0,00	0,00	0,00	Pago realizado	2.614,74	239,58	414,11	3.268,43
				A pagar	1.230,46	112,74	194,88	1.538,08
TOTAL				4.806,51	3.845,20	352,32	608,99	4.806,51

RECINTOS

<u>REFERENCIA SIGPAC</u>	<u>CULTIVO</u>	<u>S/R</u>	<u>CONV.</u>	<u>GRUPO PAGO</u>	<u>Declarada admisible</u>	<u>SUPERFICIE (Hectáreas)</u>		
					<u>Conv. SIGPAC</u>	<u>Control C.(5)</u>	<u>Determinada</u>	<u>Certificada</u>
04-037-016-00059-001	104000	S	NO	FRUTALES DE SECANO	16,37		16,25	16,38
04-037-016-00105-001	104000	S	NO	FRUTALES DE SECANO	3,81		3,81	3,81
04-037-016-00189-001	104000	S	NO	FRUTALES DE SECANO	2,15		2,15	2,15
04-037-017-00005-003	104000	S	NO	FRUTALES DE SECANO	1,59		1,59	1,59
04-037-017-00014-001	104000	S	NO	FRUTALES DE SECANO	5,08		5,08	5,08
04-037-017-00014-003	104000	S	NO	FRUTALES DE SECANO	2,60		2,60	2,60
04-070-012-00390-003	104000	S	NO	FRUTALES DE SECANO	5,26		4,65	5,26
04-070-024-00172-002	104000	S	NO	FRUTALES DE SECANO	2,62		2,60	2,60
04-070-033-00200-001	104000	S	NO	FRUTALES DE SECANO	3,09		3,09	3,09
04-070-033-00200-007	104000	S	NO	FRUTALES DE SECANO	0,65		0,65	0,65
04-070-033-00250-002	104000	S	NO	FRUTALES DE SECANO	1,26		1,25	1,26
04-070-033-00250-005	104000	S	NO	FRUTALES DE SECANO	2,14		1,96	2,14

INCIDENCIA DESCRIPCIÓN

73104 Recinto declarado que no cumple en su totalidad con las normas de producción ecológica (compromiso anexo 1, Orden 24 marzo 2011)
 Recinto:04-070-024-00172-002 Cultivo:104000 ALMENDROS-SIN VARIEDAD Secano Sup. Declarada:2,62 Sup. Certificada:2,6



1. Reducciones previstas por sobredeclaración, artículo 16 del Reglamento (UE) nº 65/2011

2. Resolución de 3 de agosto de 2012 de la Dirección General de Fondos Agrarios (BOJA nº 159, 14 de agosto de 2012)

3. Superficie declarada admisible tras el ajuste con la conversión SIGPAC para el grupo de pago de herbáceos.

Menor valor entre la superficie declarada admisible tras el ajuste con la conversión SIGPAC y la comprometida admisible para el resto de grupos de pago

4. Se calcula sobre la superficie declarada reducida

5. Superficie de cultivo válido para la ayuda determinada en campo para el grupo de pago de herbáceos.

Superficie de cultivo válido para la ayuda determinada en campo tras el ajuste con la superficie comprometida admisible para el resto de grupos de pago

* Ayuda cofinanciada a través del Plan de Reestructuración del Tabaco de Andalucía contemplado en el Programa de Desarrollo Rural de Andalucía (2007-2013)

<u>APELLIDOS Y NOMBRE / RAZÓN SOCIAL</u>	<u>NIF</u>	<u>EXPEDIENTE</u>	<u>ANUALIDAD DE PAGO</u>
BARRIONUEVO MARTIN GABRIEL	27203483A	1001763	6ª

Resumen de superficies

<u>GRUPO DE PAGO</u>	<u>SUPERFICIE (Hectáreas)</u>				<u>% Sobredeclaración (1)</u>
	<u>Declarada admisible</u>	<u>Comprometida</u>	<u>Declarada Reducida(3)</u>	<u>Resuelta</u>	
FRUTALES DE SECANO	14,27		13,84	13,84	0,00
TOTAL	14,27	13,84	13,84	13,84	

% PENALIZACIÓN**IMPORTE (Euros)**

<u>Admisibilidad (2)</u>	<u>Presentación tardía</u>	<u>Omisión declaración</u>	<u>Condicionalidad</u>		<u>Calculado(4)</u>	<u>FEADER(EJE2)</u>	<u>MAGRAMA</u>	<u>CAPDER</u>	<u>Total</u>
0,00	0,00	0,00	0,00	Pago realizado		834,13	76,43	132,10	1.042,66
				A pagar		392,54	35,97	62,16	490,67
				TOTAL	1.533,33	1.226,67	112,40	194,26	1.533,33

RECINTOS

<u>REFERENCIA SIGPAC</u>	<u>CULTIVO S/R</u>	<u>CONV.</u>	<u>GRUPO PAGO</u>	<u>Declarada admisible</u>	<u>SUPERFICIE (Hectáreas)</u>	<u>Conv. SIGPAC</u>	<u>Control C.(5)</u>	<u>Determinada</u>	<u>Certificada</u>
04-046-002-00038-005	104000 S	NO	FRUTALES DE SECANO	3,84				3,81	3,86
04-046-002-00038-014	104000 S	NO	FRUTALES DE SECANO	10,43				10,03	10,33

INCIDENCIA DESCRIPCIÓN

73104 Recinto declarado que no cumple en su totalidad con las normas de producción ecológica (compromiso anexo 1, Orden 24 marzo 2011)
 Recinto:04-046-002-00038-014 Cultivo:104000 ALMENDROS-SIN VARIEDAD Secano Sup. Declarada:10,43 Sup. Certificada:10,33

<u>APELLIDOS Y NOMBRE / RAZÓN SOCIAL</u>	<u>NIF</u>	<u>EXPEDIENTE</u>	<u>ANUALIDAD DE PAGO</u>
BAUTISTA ALCAINA PEDRO JOSE	75222605R	1001348	4ª

Resumen de superficies

<u>GRUPO DE PAGO</u>	<u>SUPERFICIE (Hectáreas)</u>				<u>% Sobredeclaración (1)</u>
	<u>Declarada admisible</u>	<u>Comprometida</u>	<u>Declarada Reducida(3)</u>	<u>Resuelta</u>	
FRUTALES DE SECANO	20,70		20,70	20,70	0,00
TOTAL	20,70	21,38	20,70	20,70	

% PENALIZACIÓN**IMPORTE (Euros)**

<u>Admisibilidad (2)</u>	<u>Presentación tardía</u>	<u>Omisión declaración</u>	<u>Condicionalidad</u>		<u>Calculado(4)</u>	<u>FEADER(EJE2)</u>	<u>MAGRAMA</u>	<u>CAPDER</u>	<u>Total</u>
0,00	0,00	0,00	0,00	A pagar	2.293,35	1.834,68	168,10	290,57	2.293,35

RECINTOS

<u>REFERENCIA SIGPAC</u>	<u>CULTIVO S/R</u>	<u>CONV.</u>	<u>GRUPO PAGO</u>	<u>Declarada admisible</u>	<u>SUPERFICIE (Hectáreas)</u>	<u>Conv. SIGPAC</u>	<u>Control C.(5)</u>	<u>Determinada</u>	<u>Certificada</u>
04-099-023-00051-001	104000 S	NO	FRUTALES DE SECANO	2,15				2,15	2,15
04-099-023-00075-003	104000 S	NO	FRUTALES DE SECANO	3,59	4,27			3,59	3,94
04-099-050-00293-002	104000 S	NO	FRUTALES DE SECANO	14,96				14,96	14,96



1. Reducciones previstas por sobredeclaración, artículo 16 del Reglamento (UE) nº 65/2011

2. Resolución de 3 de agosto de 2012 de la Dirección General de Fondos Agrarios (BOJA nº 159, 14 de agosto de 2012)

3. Superficie declarada admisible tras el ajuste con la conversión SIGPAC para el grupo de pago de herbáceos.

4. Menor valor entre la superficie declarada admisible tras el ajuste con la conversión SIGPAC y la comprometida admisible para el resto de grupos de pago

5. Se calcula sobre la superficie declarada reducida

6. Superficie de cultivo válido para la ayuda determinada en campo para el grupo de pago de herbáceos.

7. Superficie de cultivo válido para la ayuda determinada en campo tras el ajuste con la superficie comprometida admisible para el resto de grupos de pago

* Ayuda cofinanciada a través del Plan de Reestructuración del Tabaco de Andalucía contemplado en el Programa de Desarrollo Rural de Andalucía (2007-2013)

<u>APELLIDOS Y NOMBRE / RAZÓN SOCIAL</u>	<u>NIF</u>	<u>EXPEDIENTE</u>	<u>ANUALIDAD DE PAGO</u>
BAUTISTA GARCIA JUAN	27170333L	1006849	7ª

Resumen de superficies

<u>GRUPO DE PAGO</u>	<u>SUPERFICIE (Hectáreas)</u>				<u>% Sobredeclaración (1)</u>
	<u>Declarada admisible</u>	<u>Comprometida</u>	<u>Declarada Reducida(3)</u>	<u>Resuelta</u>	
FRUTALES DE SECANO	44,59		44,59	44,59	0,00
TOTAL	44,59	45,02	44,59	44,59	

% PENALIZACIÓN**IMPORTE (Euros)**

<u>Admisibilidad (2)</u>	<u>Presentación tardía</u>	<u>Omisión declaración</u>	<u>Condicionalidad</u>		<u>Calculado(4)</u>	<u>FEADER(EJE2)</u>	<u>MAGRAMA</u>	<u>CAPDER</u>	<u>Total</u>
0,00	0,00	0,00	0,00	Pago realizado		2.576,78	236,10	408,09	3.220,97
				A pagar		1.212,60	111,10	192,05	1.515,75
				TOTAL	4.736,72	3.789,38	347,20	600,14	4.736,72

RECINTOS

<u>REFERENCIA SIGPAC</u>	<u>CULTIVO</u>	<u>S/R</u>	<u>CONV.</u>	<u>GRUPO PAGO</u>	<u>Declarada admisible</u>	<u>Conv. SIGPAC</u>	<u>SUPERFICIE (Hectáreas)</u>	<u>Control C.(5)</u>	<u>Determinada</u>	<u>Certificada</u>
04-061-008-00013-011	104000	S	NO	FRUTALES DE SECANO	4,75			4,75	4,75	
04-061-008-00013-012	104000	S	NO	FRUTALES DE SECANO	39,84			39,84	39,84	

<u>APELLIDOS Y NOMBRE / RAZÓN SOCIAL</u>	<u>NIF</u>	<u>EXPEDIENTE</u>	<u>ANUALIDAD DE PAGO</u>
BELMONTE MARTINEZ AMALIA	23212632C	1008114	7ª

Resumen de superficies

<u>GRUPO DE PAGO</u>	<u>SUPERFICIE (Hectáreas)</u>				<u>% Sobredeclaración (1)</u>
	<u>Declarada admisible</u>	<u>Comprometida</u>	<u>Declarada Reducida(3)</u>	<u>Resuelta</u>	
FRUTALES DE SECANO	11,78		11,78	11,78	0,00
TOTAL	11,78	11,81	11,78	11,78	

% PENALIZACIÓN**IMPORTE (Euros)**

<u>Admisibilidad (2)</u>	<u>Presentación tardía</u>	<u>Omisión declaración</u>	<u>Condicionalidad</u>		<u>Calculado(4)</u>	<u>FEADER(EJE2)</u>	<u>MAGRAMA</u>	<u>CAPDER</u>	<u>Total</u>
0,00	0,00	0,00	0,00	Pago realizado		709,98	65,05	112,44	887,47
				A pagar		334,11	30,61	52,92	417,64
				TOTAL	1.305,11	1.044,09	95,66	165,36	1.305,11

RECINTOS

<u>REFERENCIA SIGPAC</u>	<u>CULTIVO</u>	<u>S/R</u>	<u>CONV.</u>	<u>GRUPO PAGO</u>	<u>Declarada admisible</u>	<u>Conv. SIGPAC</u>	<u>SUPERFICIE (Hectáreas)</u>	<u>Control C.(5)</u>	<u>Determinada</u>	<u>Certificada</u>
04-063-046-00097-001	104000	S	NO	FRUTALES DE SECANO	0,82			0,82	0,82	
04-063-047-00015-001	104000	S	NO	FRUTALES DE SECANO	1,32			1,32	1,32	
04-063-047-00016-001	104000	S	NO	FRUTALES DE SECANO	0,22			0,22	0,22	
04-063-047-00022-001	104000	S	NO	FRUTALES DE SECANO	1,55			1,55	1,55	
04-063-047-00023-001	104000	S	NO	FRUTALES DE SECANO	3,29			3,29	3,29	
04-063-047-00031-001	104000	S	NO	FRUTALES DE SECANO	0,36			0,36	0,36	
04-063-048-00216-001	104000	S	NO	FRUTALES DE SECANO	4,22	4,22		4,22	4,22	



1. Reducciones previstas por sobredeclaración, artículo 16 del Reglamento (UE) nº 65/2011

2. Resolución de 3 de agosto de 2012 de la Dirección General de Fondos Agrarios (BOJA nº 159, 14 de agosto de 2012)

3. Superficie declarada admisible tras el ajuste con la conversión SIGPAC para el grupo de pago de herbáceos.

4. Menor valor entre la superficie declarada admisible tras el ajuste con la conversión SIGPAC y la comprometida admisible para el resto de grupos de pago

5. Se calcula sobre la superficie declarada reducida

6. Superficie de cultivo válido para la ayuda determinada en campo para el grupo de pago de herbáceos.

7. Superficie de cultivo válido para la ayuda determinada en campo tras el ajuste con la superficie comprometida admisible para el resto de grupos de pago

* Ayuda cofinanciada a través del Plan de Reestructuración del Tabaco de Andalucía contemplado en el Programa de Desarrollo Rural de Andalucía (2007-2013)

<u>APELLIDOS Y NOMBRE / RAZÓN SOCIAL</u>	<u>NIF</u>	<u>EXPEDIENTE</u>	<u>ANUALIDAD DE PAGO</u>
BELMONTE MARTINEZ JOSEFA	23215849V	1001922	7ª

Resumen de superficies

<u>GRUPO DE PAGO</u>	<u>SUPERFICIE (Hectáreas)</u>				<u>% Sobredeclaración (1)</u>
	<u>Declarada admisible</u>	<u>Comprometida</u>	<u>Declarada Reducida(3)</u>	<u>Resuelta</u>	
FRUTALES DE SECANO	3,60		3,60	3,60	0,00
TOTAL	3,60	3,61	3,60	3,60	

% PENALIZACIÓN**IMPORTE (Euros)**

<u>Admisibilidad (2)</u>	<u>Presentación tardía</u>	<u>Omisión declaración</u>	<u>Condicionalidad</u>		<u>Calculado(4)</u>	<u>FEADER(EJE2)</u>	<u>MAGRAMA</u>	<u>CAPDER</u>	<u>Total</u>
0,00	0,00	0,00	0,00	Pago realizado		216,97	19,88	34,36	271,21
				A pagar		102,10	9,36	16,17	127,63
				TOTAL	398,84	319,07	29,24	50,53	398,84

RECINTOS

<u>REFERENCIA SIGPAC</u>	<u>CULTIVO</u>	<u>S/R</u>	<u>CONV.</u>	<u>GRUPO PAGO</u>	<u>Declarada admisible</u>	<u>Conv. SIGPAC</u>	<u>SUPERFICIE (Hectáreas)</u>	<u>Control C.(5)</u>	<u>Determinada</u>	<u>Certificada</u>
04-063-044-00026-001	104000	S	NO	FRUTALES DE SECANO	3,12	3,12		3,12	3,12	
04-063-044-00033-004	104000	S	NO	FRUTALES DE SECANO	0,48			0,48	0,48	

<u>APELLIDOS Y NOMBRE / RAZÓN SOCIAL</u>	<u>NIF</u>	<u>EXPEDIENTE</u>	<u>ANUALIDAD DE PAGO</u>
BENITEZ BENITEZ JOSE MARIA	23202314Y	1000509	6ª

Resumen de superficies

<u>GRUPO DE PAGO</u>	<u>SUPERFICIE (Hectáreas)</u>				<u>% Sobredeclaración (1)</u>
	<u>Declarada admisible</u>	<u>Comprometida</u>	<u>Declarada Reducida(3)</u>	<u>Resuelta</u>	
FRUTALES DE SECANO	11,00		10,90	10,90	0,00
TOTAL	11,00	10,90	10,90	10,90	

% PENALIZACIÓN**IMPORTE (Euros)**

<u>Admisibilidad (2)</u>	<u>Presentación tardía</u>	<u>Omisión declaración</u>	<u>Condicionalidad</u>		<u>Calculado(4)</u>	<u>FEADER(EJE2)</u>	<u>MAGRAMA</u>	<u>CAPDER</u>	<u>Total</u>
0,00	0,00	0,00	0,00	Pago realizado		656,94	60,19	104,04	821,17
				A pagar		309,15	28,33	48,96	386,44
				TOTAL	1.207,61	966,09	88,52	153,00	1.207,61

RECINTOS

<u>REFERENCIA SIGPAC</u>	<u>CULTIVO</u>	<u>S/R</u>	<u>CONV.</u>	<u>GRUPO PAGO</u>	<u>Declarada admisible</u>	<u>Conv. SIGPAC</u>	<u>SUPERFICIE (Hectáreas)</u>	<u>Control C.(5)</u>	<u>Determinada</u>	<u>Certificada</u>
04-099-012-00113-027	104000	S	NO	FRUTALES DE SECANO	0,58			0,58	0,58	
04-099-012-00113-028	104000	S	NO	FRUTALES DE SECANO	8,10			8,10	8,10	
04-099-012-00113-035	104000	S	NO	FRUTALES DE SECANO	0,61			0,61	0,61	
04-099-012-00113-040	104000	S	NO	FRUTALES DE SECANO	0,53			0,53	0,53	
04-099-012-00337-001	104000	S	NO	FRUTALES DE SECANO	0,31			0,31	0,31	
04-099-012-00371-001	104000	S	NO	FRUTALES DE SECANO	0,25			0,25	0,25	
04-099-012-00379-003	104000	S	NO	FRUTALES DE SECANO	0,52			0,52	0,52	

INCIDENCIA DESCRIPCIÓN

73106 Recinto declarado no comprometido
 Recinto:04-099-012-00113-026 Cultivo:104000 ALMENDROS-SIN VARIEDAD Secano

1. Reducciones previstas por sobredeclaración, artículo 16 del Reglamento (UE) nº 65/2011

2. Resolución de 3 de agosto de 2012 de la Dirección General de Fondos Agrarios (BOJA nº 159, 14 de agosto de 2012)

3. Superficie declarada admisible tras el ajuste con la conversión SIGPAC para el grupo de pago de herbáceos.

Menor valor entre la superficie declarada admisible tras el ajuste con la conversión SIGPAC y la comprometida admisible para el resto de grupos de pago

4. Se calcula sobre la superficie declarada reducida

5. Superficie de cultivo válido para la ayuda determinada en campo para el grupo de pago de herbáceos.

Superficie de cultivo válido para la ayuda determinada en campo tras el ajuste con la superficie comprometida admisible para el resto de grupos de pago

* Ayuda cofinanciada a través del Plan de Reestructuración del Tabaco de Andalucía contemplado en el Programa de Desarrollo Rural de Andalucía (2007-2013)

<u>APELLIDOS Y NOMBRE / RAZÓN SOCIAL</u>	<u>NIF</u>	<u>EXPEDIENTE</u>	<u>ANUALIDAD DE PAGO</u>
BENITEZ BENITEZ JUAN	27204732X	1003608	6ª

Resumen de superficies

<u>GRUPO DE PAGO</u>	<u>SUPERFICIE (Hectáreas)</u>				<u>% Sobredeclaración (1)</u>
	<u>Declarada admisible</u>	<u>Comprometida</u>	<u>Declarada Reducida(3)</u>	<u>Resuelta</u>	
FRUTALES DE SECANO	18,78		18,51	18,51	0,00
TOTAL	18,78	18,51	18,51	18,51	

% PENALIZACIÓN**IMPORTE (Euros)**

<u>Admisibilidad (2)</u>	<u>Presentación tardía</u>	<u>Omisión declaración</u>	<u>Condicionalidad</u>		<u>Calculado(4)</u>	<u>FEADER(EJE2)</u>	<u>MAGRAMA</u>	<u>CAPDER</u>	<u>Total</u>
0,00	0,00	0,00	0,00	A pagar	2.050,72	1.640,58	150,32	259,82	2.050,72

RECINTOS

<u>REFERENCIA SIGPAC</u>	<u>CULTIVO</u>	<u>S/R</u>	<u>CONV.</u>	<u>GRUPO PAGO</u>	<u>Declarada</u>	<u>SUPERFICIE (Hectáreas)</u>			
					<u>admisible</u>	<u>Conv. SIGPAC</u>	<u>Control C.(5)</u>	<u>Determinada</u>	<u>Certificada</u>
04-053-003-00073-001	104000	S	NO	FRUTALES DE SECANO	0,22		0,22	0,22	0,22
04-053-003-00074-001	104000	S	NO	FRUTALES DE SECANO	0,52		0,51	0,51	0,52
04-053-003-00490-001	104000	S	NO	FRUTALES DE SECANO	0,23		0,23	0,23	0,23
04-099-012-00184-009	104000	S	NO	FRUTALES DE SECANO	4,51		4,47	4,47	4,51
04-099-012-00184-010	104000	S	NO	FRUTALES DE SECANO	10,57		10,35	10,35	10,57
04-099-012-00439-003	104000	S	NO	FRUTALES DE SECANO	1,77		1,77	1,77	1,77
04-099-013-00041-001	104000	S	NO	FRUTALES DE SECANO	0,96		0,96	0,96	0,96



1. Reducciones previstas por sobredeclaración, artículo 16 del Reglamento (UE) nº 65/2011

2. Resolución de 3 de agosto de 2012 de la Dirección General de Fondos Agrarios (BOJA nº 159, 14 de agosto de 2012)

3. Superficie declarada admisible tras el ajuste con la conversión SIGPAC para el grupo de pago de herbáceos.

Menor valor entre la superficie declarada admisible tras el ajuste con la conversión SIGPAC y la comprometida admisible para el resto de grupos de pago

4. Se calcula sobre la superficie declarada reducida

5. Superficie de cultivo válido para la ayuda determinada en campo para el grupo de pago de herbáceos.

Superficie de cultivo válido para la ayuda determinada en campo tras el ajuste con la superficie comprometida admisible para el resto de grupos de pago

* Ayuda cofinanciada a través del Plan de Reestructuración del Tabaco de Andalucía contemplado en el Programa de Desarrollo Rural de Andalucía (2007-2013)

<u>APellidos y nombre / RAZÓN SOCIAL</u>	<u>NIF</u>	<u>EXPEDIENTE</u>	<u>ANUALIDAD DE PAGO</u>			
BENITEZ BENITEZ ROSA	23219225N	1004677	4ª			
Resumen de superficies						
		SUPERFICIE (Hectáreas)				
GRUPO DE PAGO		<u>Declarada admisible</u>	<u>Comprometida</u>	<u>Declarada Reducida(3)</u>	<u>Resuelta</u>	<u>% Sobredeclaración (1)</u>
FRUTALES DE SECANO		13,87		13,86	13,86	0,00
TOTAL		13,87	13,87	13,86	13,86	

% PENALIZACIÓN				IMPORTE (Euros)				
<u>Admisibilidad (2)</u>	<u>Presentación tardía</u>	<u>Omisión declaración</u>	<u>Condicionalidad</u>	<u>Calculado(4)</u>	<u>FEADER(EJE2)</u>	<u>MAGRAMA</u>	<u>CAPDER</u>	<u>Total</u>
0,00	0,00	0,00	0,00	Pago realizado	835,34	76,54	132,29	1.044,17
				A pagar	393,10	36,02	62,26	491,38
TOTAL				1.535,55	1.228,44	112,56	194,55	1.535,55

RECINTOS					SUPERFICIE (Hectáreas)				
<u>REFERENCIA SIGPAC</u>	<u>CULTIVO</u>	<u>S/R</u>	<u>CONV.</u>	<u>GRUPO PAGO</u>	<u>Declarada admisible</u>	<u>Conv. SIGPAC</u>	<u>Control C.(5)</u>	<u>Determinada</u>	<u>Certificada</u>
04-053-003-00067-001	104000	S	NO	FRUTALES DE SECANO	0,52			0,52	0,52
04-053-003-00069-001	104000	S	NO	FRUTALES DE SECANO	1,06			1,06	1,06
04-053-003-00072-001	104000	S	NO	FRUTALES DE SECANO	0,11			0,11	0,11
04-099-012-00114-001	104000	S	NO	FRUTALES DE SECANO	1,49			1,49	1,49
04-099-012-00115-001	104000	S	NO	FRUTALES DE SECANO	6,78			6,78	6,79
04-099-012-00367-001	104000	S	NO	FRUTALES DE SECANO	1,63			1,63	1,63
04-099-012-00368-002	104000	S	NO	FRUTALES DE SECANO	1,20			1,20	1,20
04-099-012-00370-002	104000	S	NO	FRUTALES DE SECANO	0,84			0,84	0,84
04-099-012-00372-001	104000	S	NO	FRUTALES DE SECANO	0,24			0,23	0,23

INCIDENCIA DESCRIPCIÓN

73104 Recinto declarado que no cumple en su totalidad con las normas de producción ecológica (compromiso anexo 1, Orden 24 marzo 2011)
 Recinto:04-099-012-00372-001 Cultivo:104000 ALMENDROS-SIN VARIEDAD Secano Sup. Declarada:0,24 Sup. Certificada:0,23



1. Reducciones previstas por sobredeclaración, artículo 16 del Reglamento (UE) nº 65/2011

2. Resolución de 3 de agosto de 2012 de la Dirección General de Fondos Agrarios (BOJA nº 159, 14 de agosto de 2012)

3. Superficie declarada admisible tras el ajuste con la conversión SIGPAC para el grupo de pago de herbáceos.

Menor valor entre la superficie declarada admisible tras el ajuste con la conversión SIGPAC y la comprometida admisible para el resto de grupos de pago

4. Se calcula sobre la superficie declarada reducida

5. Superficie de cultivo válido para la ayuda determinada en campo para el grupo de pago de herbáceos.

Superficie de cultivo válido para la ayuda determinada en campo tras el ajuste con la superficie comprometida admisible para el resto de grupos de pago

* Ayuda cofinanciada a través del Plan de Reestructuración del Tabaco de Andalucía contemplado en el Programa de Desarrollo Rural de Andalucía (2007-2013)

<u>APELLIDOS Y NOMBRE / RAZÓN SOCIAL</u>	<u>NIF</u>	<u>EXPEDIENTE</u>	<u>ANUALIDAD DE PAGO</u>		
BENITEZ PARRA CATALINA	23226809Y	1007918	7ª		
Resumen de superficies					
GRUPO DE PAGO	SUPERFICIE (Hectáreas)				
	<u>Declarada admisible</u>	<u>Comprometida</u>	<u>Declarada Reducida(3)</u>	<u>Resuelta</u>	<u>% Sobredeclaración (1)</u>
FRUTALES DE SECANO	14,06		13,36	13,36	0,00
TOTAL	14,06	13,36	13,36	13,36	

<u>% PENALIZACIÓN</u>				<u>IMPORTE (Euros)</u>				
<u>Admisibilidad (2)</u>	<u>Presentación tardía</u>	<u>Omisión declaración</u>	<u>Condicionalidad</u>	<u>Calculado(4)</u>	<u>FEADER(EJE2)</u>	<u>MAGRAMA</u>	<u>CAPDER</u>	<u>Total</u>
0,00	0,00	0,00	0,00	Pago realizado	805,20	73,77	127,53	1.006,50
				A pagar	378,92	34,72	60,01	473,65
TOTAL				1.480,15	1.184,12	108,49	187,54	1.480,15

RECINTOS

<u>REFERENCIA SIGPAC</u>	<u>CULTIVO</u>	<u>S/R</u>	<u>CONV.</u>	<u>GRUPO PAGO</u>	<u>Declarada</u>	<u>SUPERFICIE (Hectáreas)</u>			
					<u>admisible</u>	<u>Conv. SIGPAC</u>	<u>Control C.(5)</u>	<u>Determinada</u>	<u>Certificada</u>
04-099-012-00187-001	104000	S	NO	FRUTALES DE SECANO	2,58			2,58	2,58
04-099-012-00191-001	104000	S	NO	FRUTALES DE SECANO	0,09			0,09	0,09
04-099-012-00195-001	104000	S	NO	FRUTALES DE SECANO	0,17			0,17	0,17
04-099-012-00211-001	104000	S	NO	FRUTALES DE SECANO	0,35			0,35	0,35
04-099-012-00212-003	104000	S	NO	FRUTALES DE SECANO	0,56			0,56	0,56
04-099-012-00229-001	104000	S	NO	FRUTALES DE SECANO	0,52			0,52	0,52
04-099-012-00396-001	104000	S	NO	FRUTALES DE SECANO	0,99			0,99	0,99
04-099-012-00430-001	104000	S	NO	FRUTALES DE SECANO	0,37			0,37	0,37
04-099-013-00036-001	104000	S	NO	FRUTALES DE SECANO	2,47			2,47	2,47
04-099-013-00037-001	104000	S	NO	FRUTALES DE SECANO	0,35			0,35	0,35
04-099-013-00126-001	104000	S	NO	FRUTALES DE SECANO	0,42			0,42	0,42
04-099-013-00151-001	104000	S	NO	FRUTALES DE SECANO	0,30			0,30	0,30
04-099-013-00170-001	104000	S	NO	FRUTALES DE SECANO	4,66			4,66	4,66
04-099-013-00179-002	104000	S	NO	FRUTALES DE SECANO	0,09			0,09	0,09
04-099-013-00181-001	104000	S	NO	FRUTALES DE SECANO	0,14			0,14	0,14



1. Reducciones previstas por sobredeclaración, artículo 16 del Reglamento (UE) nº 65/2011

2. Resolución de 3 de agosto de 2012 de la Dirección General de Fondos Agrarios (BOJA nº 159, 14 de agosto de 2012)

3. Superficie declarada admisible tras el ajuste con la conversión SIGPAC para el grupo de pago de herbáceos.

Menor valor entre la superficie declarada admisible tras el ajuste con la conversión SIGPAC y la comprometida admisible para el resto de grupos de pago

4. Se calcula sobre la superficie declarada reducida

5. Superficie de cultivo válido para la ayuda determinada en campo para el grupo de pago de herbáceos.

Superficie de cultivo válido para la ayuda determinada en campo tras el ajuste con la superficie comprometida admisible para el resto de grupos de pago

* Ayuda cofinanciada a través del Plan de Reestructuración del Tabaco de Andalucía contemplado en el Programa de Desarrollo Rural de Andalucía (2007-2013)

<u>APellidos y nombre / RAZÓN SOCIAL</u>	<u>NIF</u>	<u>EXPEDIENTE</u>	<u>ANUALIDAD DE PAGO</u>
BENITEZ PEREZ MARIA	23176650X	1002385	6ª

Resumen de superficies

<u>GRUPO DE PAGO</u>	<u>SUPERFICIE (Hectáreas)</u>				<u>% Sobredeclaración (1)</u>
	<u>Declarada admisible</u>	<u>Comprometida</u>	<u>Declarada Reducida(3)</u>	<u>Resuelta</u>	
FRUTALES DE SECANO	3,91		3,19	3,19	0,00
TOTAL	3,91	3,19	3,19	3,19	

% PENALIZACIÓN**IMPORTE (Euros)**

<u>Admisibilidad (2)</u>	<u>Presentación tardía</u>	<u>Omisión declaración</u>	<u>Condicionalidad</u>		<u>Calculado(4)</u>	<u>FEADER(EJE2)</u>	<u>MAGRAMA</u>	<u>CAPDER</u>	<u>Total</u>
0,00	0,00	0,00	0,00	Pago realizado		192,26	17,62	30,45	240,33
				A pagar		90,47	8,29	14,33	113,09
				TOTAL	353,42	282,73	25,91	44,78	353,42

RECINTOS

<u>REFERENCIA SIGPAC</u>	<u>CULTIVO S/R</u>	<u>CONV.</u>	<u>GRUPO PAGO</u>	<u>Declarada admisible</u>	<u>SUPERFICIE (Hectáreas)</u>		
				<u>Conv. SIGPAC</u>	<u>Control C.(5)</u>	<u>Determinada</u>	<u>Certificada</u>
04-099-022-00246-001	104000 S	NO	FRUTALES DE SECANO	2,55		2,02	2,55
04-099-022-00246-002	104000 S	NO	FRUTALES DE SECANO	0,11		0,08	0,11
04-099-022-00581-001	104000 S	NO	FRUTALES DE SECANO	0,90		0,77	0,90
04-099-022-00698-001	104000 S	NO	FRUTALES DE SECANO	0,35		0,32	0,35



1. Reducciones previstas por sobredeclaración, artículo 16 del Reglamento (UE) nº 65/2011

2. Resolución de 3 de agosto de 2012 de la Dirección General de Fondos Agrarios (BOJA nº 159, 14 de agosto de 2012)

3. Superficie declarada admisible tras el ajuste con la conversión SIGPAC para el grupo de pago de herbáceos.

4. Menor valor entre la superficie declarada admisible tras el ajuste con la conversión SIGPAC y la comprometida admisible para el resto de grupos de pago

5. Se calcula sobre la superficie declarada reducida

6. Superficie de cultivo válido para la ayuda determinada en campo para el grupo de pago de herbáceos.

7. Superficie de cultivo válido para la ayuda determinada en campo tras el ajuste con la superficie comprometida admisible para el resto de grupos de pago

* Ayuda cofinanciada a través del Plan de Reestructuración del Tabaco de Andalucía contemplado en el Programa de Desarrollo Rural de Andalucía (2007-2013)

<u>APELLIDOS Y NOMBRE / RAZÓN SOCIAL</u>	<u>NIF</u>	<u>EXPEDIENTE</u>	<u>ANUALIDAD DE PAGO</u>
BENITEZ SANCHEZ JUAN	23205536P	1007920	6ª

Resumen de superficies

<u>GRUPO DE PAGO</u>	<u>SUPERFICIE (Hectáreas)</u>				<u>% Sobredeclaración (1)</u>
	<u>Declarada admisible</u>	<u>Comprometida</u>	<u>Declarada Reducida(3)</u>	<u>Resuelta</u>	
FRUTALES DE SECANO	45,04		44,88	44,88	0,00
TOTAL	45,04	44,88	44,88	44,88	

% PENALIZACIÓN**IMPORTE (Euros)**

<u>Admisibilidad (2)</u>	<u>Presentación tardía</u>	<u>Omisión declaración</u>	<u>Condicionalidad</u>		<u>Calculado(4)</u>	<u>FEADER(EJE2)</u>	<u>MAGRAMA</u>	<u>CAPDER</u>	<u>Total</u>
30,00	0,00	0,00	0,00	A pagar	4.755,99	2.663,36	244,03	421,81	3.329,20

RECINTOS

<u>REFERENCIA SIGPAC</u>	<u>CULTIVO</u>	<u>S/R</u>	<u>CONV.</u>	<u>GRUPO PAGO</u>	<u>SUPERFICIE (Hectáreas)</u>				
					<u>Declarada admisible</u>	<u>Conv. SIGPAC</u>	<u>Control C.(5)</u>	<u>Determinada Certificada</u>	
04-053-003-00064-004	104000	S	NO	FRUTALES DE SECANO	3,24		3,23	3,23	3,24
04-053-003-00071-001	104000	S	NO	FRUTALES DE SECANO	2,74		2,74	2,74	2,74
04-053-003-00072-001	104000	S	NO	FRUTALES DE SECANO	0,16		0,16	0,16	0,16
04-053-003-00075-001	104000	S	NO	FRUTALES DE SECANO	0,14		0,14	0,14	0,14
04-053-003-00076-001	104000	S	NO	FRUTALES DE SECANO	0,04		0,04	0,04	0,04
04-053-004-00002-001	104000	S	NO	FRUTALES DE SECANO	4,24		4,16	4,24	4,24
04-099-012-00018-001	104000	S	NO	FRUTALES DE SECANO	0,27		0,27	0,27	0,27
04-099-012-00105-002	104000	S	NO	FRUTALES DE SECANO	0,19		0,18	0,18	0,19
04-099-012-00106-001	104000	S	NO	FRUTALES DE SECANO	4,26		4,20	4,20	4,26
04-099-012-00106-006	104000	S	NO	FRUTALES DE SECANO	3,45		3,02	3,38	3,45
04-099-012-00239-002	104000	S	NO	FRUTALES DE SECANO	0,76		0,76	0,76	0,76
04-099-012-00248-002	104000	S	NO	FRUTALES DE SECANO	1,91		1,91	1,91	1,91
04-099-012-00257-002	104000	S	NO	FRUTALES DE SECANO	0,35		0,35	0,35	0,35
04-099-012-00259-001	104000	S	NO	FRUTALES DE SECANO	0,95		0,95	0,95	0,95
04-099-012-00261-001	104000	S	NO	FRUTALES DE SECANO	1,74		1,74	1,74	1,74
04-099-012-00263-002	104000	S	NO	FRUTALES DE SECANO	0,66		0,66	0,66	0,66
04-099-012-00384-001	104000	S	NO	FRUTALES DE SECANO	0,23		0,23	0,23	0,23
04-099-012-00384-002	104000	S	NO	FRUTALES DE SECANO	0,27		0,27	0,27	0,27
04-099-012-00398-001	104000	S	NO	FRUTALES DE SECANO	1,58		1,58	1,58	1,58
04-099-012-00399-001	104000	S	NO	FRUTALES DE SECANO	0,38		0,38	0,38	0,38
04-099-012-00399-002	104000	S	NO	FRUTALES DE SECANO	0,61		0,61	0,61	0,61
04-099-012-00401-001	104000	S	NO	FRUTALES DE SECANO	0,22		0,22	0,22	0,22
04-099-012-00424-001	104000	S	NO	FRUTALES DE SECANO	0,80		0,80	0,80	0,80
04-099-013-00032-001	104000	S	NO	FRUTALES DE SECANO	2,94		2,94	2,94	2,94
04-099-013-00053-002	104000	S	NO	FRUTALES DE SECANO	0,90		0,90	0,90	0,90
04-099-013-00116-001	104000	S	NO	FRUTALES DE SECANO	0,31		0,31	0,31	0,31
04-099-013-00120-001	104000	S	NO	FRUTALES DE SECANO	0,43		0,43	0,43	0,43
04-099-013-00138-001	104000	S	NO	FRUTALES DE SECANO	0,05		0,05	0,05	0,05
04-099-013-00140-001	104000	S	NO	FRUTALES DE SECANO	0,32		0,32	0,32	0,32
04-099-013-00141-001	104000	S	NO	FRUTALES DE SECANO	5,88		5,41	5,88	5,88
04-099-013-00142-001	104000	S	NO	FRUTALES DE SECANO	0,53		0,53	0,53	0,53
04-099-013-00156-001	104000	S	NO	FRUTALES DE SECANO	0,26		0,26	0,26	0,26
04-099-013-00158-001	104000	S	NO	FRUTALES DE SECANO	0,22		0,22	0,22	0,22
04-099-013-00159-001	104000	S	NO	FRUTALES DE SECANO	0,19		0,19	0,19	0,19
04-099-013-00160-001	104000	S	NO	FRUTALES DE SECANO	1,90		1,90	1,90	1,90
04-099-013-00162-001	104000	S	NO	FRUTALES DE SECANO	1,12		1,12	1,12	1,12
04-099-013-00163-001	104000	S	NO	FRUTALES DE SECANO	0,04		0,04	0,04	0,04
04-099-013-00164-001	104000	S	NO	FRUTALES DE SECANO	0,04		0,04	0,04	0,04
04-099-013-00184-001	104000	S	NO	FRUTALES DE SECANO	0,72		0,72	0,72	0,72

<u>Id. Com</u>	<u>Compromiso</u>	<u>% admisibilidad</u>
C4	Cultivo solicitado distinto al determinado	10,00

1. Reducciones previstas por sobredeclaración, artículo 16 del Reglamento (UE) nº 65/2011

2. Resolución de 3 de agosto de 2012 de la Dirección General de Fondos Agrarios (BOJA nº 159, 14 de agosto de 2012)

3. Superficie declarada admisible tras el ajuste con la conversión SIGPAC para el grupo de pago de herbáceos.

Menor valor entre la superficie declarada admisible tras el ajuste con la conversión SIGPAC y la comprometida admisible para el resto de grupos de pago

4. Se calcula sobre la superficie declarada reducida

5. Superficie de cultivo válido para la ayuda determinada en campo para el grupo de pago de herbáceos.

Superficie de cultivo válido para la ayuda determinada en campo tras el ajuste con la superficie comprometida admisible para el resto de grupos de pago

* Ayuda cofinanciada a través del Plan de Reestructuración del Tabaco de Andalucía contemplado en el Programa de Desarrollo Rural de Andalucía (2007-2013)

<u>Id. Com</u>	<u>Compromiso</u>	<u>% admisibilidad</u>
C4_03	En cultivos leñosos, el suelo de las calles no debe ser alterado entre el 1 de septiembre y el 15 de marzo, dejando crecer la cubierta vegetal.	20,00

<u>APELLIDOS Y NOMBRE / RAZÓN SOCIAL</u>	<u>NIF</u>	<u>EXPEDIENTE</u>	<u>ANUALIDAD DE PAGO</u>
BERBEL FABREGA FILOMENA	75207884T	1007137	4ª

Resumen de superficies

<u>GRUPO DE PAGO</u>	<u>SUPERFICIE (Hectáreas)</u>				<u>% Sobredeclaración (1)</u>
	<u>Declarada admisible</u>	<u>Comprometida</u>	<u>Declarada Reducida(3)</u>	<u>Resuelta</u>	
FRUTALES DE SECANO	11,87		11,04	11,04	0,00
TOTAL	11,87	11,04	11,04	11,04	

% PENALIZACIÓN**IMPORTE (Euros)**

<u>Admisibilidad (2)</u>	<u>Presentación tardía</u>	<u>Omisión declaración</u>	<u>Condicionabilidad</u>		<u>Calculado(4)</u>	<u>FEADER(EJE2)</u>	<u>MAGRAMA</u>	<u>CAPDER</u>	<u>Total</u>
0,00	0,00	0,00	0,00	Pago realizado		665,38	60,96	105,38	831,72
				A pagar		313,12	28,69	49,59	391,40
				TOTAL	1.223,12	978,50	89,65	154,97	1.223,12

RECINTOS

<u>REFERENCIA SIGPAC</u>	<u>CULTIVO</u>	<u>S/R</u>	<u>CONV.</u>	<u>GRUPO PAGO</u>	<u>SUPERFICIE (Hectáreas)</u>			
					<u>Declarada admisible</u>	<u>Conv. SIGPAC</u>	<u>Control C.(5)</u>	<u>Determinada Certificada</u>
04-006-013-00296-004	104000	S	NO	FRUTALES DE SECANO	0,38		0,38	0,38
04-006-013-00297-008	104000	S	NO	FRUTALES DE SECANO	0,20		0,20	0,20
04-006-013-00297-009	104000	S	NO	FRUTALES DE SECANO	0,41	0,40	0,40	0,41
04-006-013-00298-003	104000	S	NO	FRUTALES DE SECANO	0,07	0,07	0,07	0,07
04-006-013-00303-006	104000	S	NO	FRUTALES DE SECANO	0,39		0,38	0,39
04-006-013-00303-007	104000	S	NO	FRUTALES DE SECANO	0,08		0,07	0,08
04-006-013-00303-010	104000	S	NO	FRUTALES DE SECANO	0,07		0,05	0,07
04-006-013-00307-002	104000	S	NO	FRUTALES DE SECANO	0,17		0,16	0,17
04-006-013-00313-019	104000	S	NO	FRUTALES DE SECANO	0,40		0,40	0,40
04-006-013-00315-010	104000	S	NO	FRUTALES DE SECANO	0,25		0,25	0,25
04-006-013-00315-042	104000	S	NO	FRUTALES DE SECANO	0,22		0,20	0,22
04-006-014-00010-003	104000	S	NO	FRUTALES DE SECANO	0,34	0,34	0,34	0,34
04-006-017-00090-002	104000	S	NO	FRUTALES DE SECANO	0,47		0,47	0,47
04-006-017-00090-004	104000	S	NO	FRUTALES DE SECANO	0,06		0,06	0,06
04-006-017-00100-005	104000	S	NO	FRUTALES DE SECANO	0,68		0,67	0,68
04-006-017-00100-006	104000	S	NO	FRUTALES DE SECANO	0,20		0,20	0,20
04-006-017-00100-007	104000	S	NO	FRUTALES DE SECANO	0,38		0,37	0,38
04-006-017-00100-035	104000	S	NO	FRUTALES DE SECANO	0,05		0,05	0,05
04-006-017-00100-038	104000	S	NO	FRUTALES DE SECANO	0,47		0,45	0,47
04-006-017-00100-041	104000	S	NO	FRUTALES DE SECANO	0,02	0,02	0,02	0,02
04-006-017-00100-045	104000	S	NO	FRUTALES DE SECANO	0,04		0,04	0,04
04-006-019-00058-001	104000	S	NO	FRUTALES DE SECANO	0,33	0,33	0,33	0,34
04-006-022-00114-001	104000	S	NO	FRUTALES DE SECANO	0,80		0,80	0,80
04-006-025-00245-001	104000	S	NO	FRUTALES DE SECANO	1,39	1,39	1,39	1,40
04-006-026-00163-004	104000	S	NO	FRUTALES DE SECANO	0,79	0,79	0,79	0,80
04-006-026-00163-008	104000	S	NO	FRUTALES DE SECANO	1,09	1,11	1,09	1,09
04-006-026-00163-011	104000	S	NO	FRUTALES DE SECANO	0,56	0,57	0,56	0,56
04-006-026-00163-015	104000	S	NO	FRUTALES DE SECANO	0,51	0,53	0,51	0,51
04-006-028-00281-006	104000	S	NO	FRUTALES DE SECANO	1,05	1,05	1,05	1,05

1. Reducciones previstas por sobredeclaración, artículo 16 del Reglamento (UE) nº 65/2011

2. Resolución de 3 de agosto de 2012 de la Dirección General de Fondos Agrarios (BOJA nº 159, 14 de agosto de 2012)

3. Superficie declarada admisible tras el ajuste con la conversión SIGPAC para el grupo de pago de herbáceos.

Menor valor entre la superficie declarada admisible tras el ajuste con la conversión SIGPAC y la comprometida admisible para el resto de grupos de pago

4. Se calcula sobre la superficie declarada reducida

5. Superficie de cultivo válido para la ayuda determinada en campo para el grupo de pago de herbáceos.

Superficie de cultivo válido para la ayuda determinada en campo tras el ajuste con la superficie comprometida admisible para el resto de grupos de pago

* Ayuda cofinanciada a través del Plan de Reestructuración del Tabaco de Andalucía contemplado en el Programa de Desarrollo Rural de Andalucía (2007-2013)

<u>APELLIDOS Y NOMBRE / RAZÓN SOCIAL</u>	<u>NIF</u>	<u>EXPEDIENTE</u>	<u>ANUALIDAD DE PAGO</u>
BERNABE MUÑOZ ISABEL	75208232A	1007159	7ª

Resumen de superficies

<u>GRUPO DE PAGO</u>	<u>SUPERFICIE (Hectáreas)</u>				<u>% Sobredeclaración (1)</u>
	<u>Declarada admisible</u>	<u>Comprometida</u>	<u>Declarada Reducida(3)</u>	<u>Resuelta</u>	
FRUTALES DE SECANO	9,04		8,77	8,77	0,00
TOTAL	9,04	8,78	8,77	8,77	

% PENALIZACIÓN**IMPORTE (Euros)**

<u>Admisibilidad (2)</u>	<u>Presentación tardía</u>	<u>Omisión declaración</u>	<u>Condicionalidad</u>		<u>Calculado(4)</u>	<u>FEADER(EJE2)</u>	<u>MAGRAMA</u>	<u>CAPDER</u>	<u>Total</u>	
0,00	0,00	0,00	0,00	Pago realizado		528,56	48,43	83,72	660,71	
				A pagar		248,74	22,79	39,39	310,92	
				TOTAL		971,63	777,30	71,22	123,11	971,63

RECINTOS

<u>REFERENCIA SIGPAC</u>	<u>CULTIVO</u>	<u>S/R</u>	<u>CONV.</u>	<u>GRUPO PAGO</u>	<u>Declarada admisible</u>	<u>SUPERFICIE (Hectáreas)</u>		
						<u>Conv. SIGPAC</u>	<u>Control C.(5)</u>	<u>Determinada Certificada</u>
04-059-005-00187-002	104000	S	NO	FRUTALES DE SECANO	0,98		0,97	0,98
04-059-005-00213-005	104000	S	NO	FRUTALES DE SECANO	0,49		0,49	0,49
04-059-007-00056-001	104000	S	NO	FRUTALES DE SECANO	0,51		0,50	0,51
04-059-007-00073-001	104000	S	NO	FRUTALES DE SECANO	1,84		1,84	1,84
04-059-007-00094-003	104000	S	NO	FRUTALES DE SECANO	0,26		0,26	0,26
04-059-008-00024-003	104000	S	NO	FRUTALES DE SECANO	0,83		0,83	0,89
04-059-008-00072-001	104000	S	NO	FRUTALES DE SECANO	0,22		0,21	0,22
04-059-008-00072-002	104000	S	NO	FRUTALES DE SECANO	1,54		1,41	1,54
04-059-008-00072-018	104000	S	NO	FRUTALES DE SECANO	0,35		0,32	0,35
04-059-008-00080-003	104000	S	NO	FRUTALES DE SECANO	1,19		1,14	1,19
04-059-009-00339-001	104000	S	NO	FRUTALES DE SECANO	0,24		0,22	0,24
04-059-009-00339-002	104000	S	NO	FRUTALES DE SECANO	0,28		0,27	0,28
04-059-009-00339-003	104000	S	NO	FRUTALES DE SECANO	0,31		0,31	0,31

INCIDENCIA DESCRIPCIÓN

73103	El recinto declarado no cumple con las normas de producción ecológica (compromiso anexo 1, Orden 24 marzo 2011) Recinto:04-059-005-00213-009 Cultivo:60005 PASTOS PERMANENTES DE 5 O MAS AÑOS-PASTIZALES Secano
73105	Cultivo, variedad, régimen y/o uso del recinto SIGPAC no compatible con la submedida (anexo 9, Orden 24 marzo 2011) Recinto:04-059-005-00213-009 Cultivo:60005 PASTOS PERMANENTES DE 5 O MAS AÑOS-PASTIZALES Secano Uso Sigpac:PS



1. Reducciones previstas por sobredeclaración, artículo 16 del Reglamento (UE) nº 65/2011

2. Resolución de 3 de agosto de 2012 de la Dirección General de Fondos Agrarios (BOJA nº 159, 14 de agosto de 2012)

3. Superficie declarada admisible tras el ajuste con la conversión SIGPAC para el grupo de pago de herbáceos.

4. Menor valor entre la superficie declarada admisible tras el ajuste con la conversión SIGPAC y la comprometida admisible para el resto de grupos de pago

5. Se calcula sobre la superficie declarada reducida

6. Superficie de cultivo válido para la ayuda determinada en campo para el grupo de pago de herbáceos.

7. Superficie de cultivo válido para la ayuda determinada en campo tras el ajuste con la superficie comprometida admisible para el resto de grupos de pago

* Ayuda cofinanciada a través del Plan de Reestructuración del Tabaco de Andalucía contemplado en el Programa de Desarrollo Rural de Andalucía (2007-2013)

<u>APELLIDOS Y NOMBRE / RAZÓN SOCIAL</u>	<u>NIF</u>	<u>EXPEDIENTE</u>	<u>ANUALIDAD DE PAGO</u>
BIO CRISARA CB	E04478285	1006141	7ª

Resumen de superficies

<u>GRUPO DE PAGO</u>	<u>SUPERFICIE (Hectáreas)</u>				<u>% Sobredeclaración (1)</u>
	<u>Declarada admisible</u>	<u>Comprometida</u>	<u>Declarada Reducida(3)</u>	<u>Resuelta</u>	
FRUTALES DE SECANO	35,11		34,77	34,77	0,00
TOTAL	35,11	34,77	34,77	34,77	

% PENALIZACIÓN**IMPORTE (Euros)**

<u>Admisibilidad (2)</u>	<u>Presentación tardía</u>	<u>Omisión declaración</u>	<u>Condicionalidad</u>		<u>Calculado(4)</u>	<u>FEADER(EJE2)</u>	<u>MAGRAMA</u>	<u>CAPDER</u>	<u>Total</u>
0,00	0,00	0,00	0,00	Pago realizado		2.095,58	192,00	331,90	2.619,48
				A pagar		986,15	90,36	156,18	1.232,69
				TOTAL	3.852,17	3.081,73	282,36	488,08	3.852,17

RECINTOS

<u>REFERENCIA SIGPAC</u>	<u>CULTIVO</u>	<u>S/R</u>	<u>CONV.</u>	<u>GRUPO PAGO</u>	<u>Declarada admisible</u>	<u>SUPERFICIE (Hectáreas)</u>		
						<u>Conv. SIGPAC</u>	<u>Control C.(5)</u>	<u>Determinada Certificada</u>
04-037-039-00030-001	104000	S	NO	FRUTALES DE SECANO	11,06		11,06	11,06
04-037-039-00072-001	104000	S	NO	FRUTALES DE SECANO	0,67		0,67	0,67
04-037-039-00114-001	104000	S	NO	FRUTALES DE SECANO	4,43		4,43	4,43
04-037-039-00346-002	104000	S	NO	FRUTALES DE SECANO	1,92		1,92	1,92
04-037-042-00016-003	104000	S	NO	FRUTALES DE SECANO	1,12		1,12	1,12
04-037-043-00043-001	104000	S	NO	FRUTALES DE SECANO	1,50		1,50	1,50
04-037-045-00003-001	104000	S	NO	FRUTALES DE SECANO	0,32		0,32	0,32
04-037-053-00001-002	104000	S	NO	FRUTALES DE SECANO	1,12		1,12	1,12
04-037-053-00001-004	104000	S	NO	FRUTALES DE SECANO	0,09		0,09	0,09
04-037-059-00020-001	104000	S	NO	FRUTALES DE SECANO	2,40		2,40	2,40
04-037-059-00027-001	104000	S	NO	FRUTALES DE SECANO	2,57		2,57	2,57
04-037-059-00027-004	104000	S	NO	FRUTALES DE SECANO	0,15		0,15	0,15
04-037-059-00028-002	104000	S	NO	FRUTALES DE SECANO	1,35		1,35	1,35
04-037-059-00029-004	104000	S	NO	FRUTALES DE SECANO	1,81		1,81	1,81
04-037-059-00038-001	104000	S	NO	FRUTALES DE SECANO	1,79		1,79	1,79
04-037-059-00039-001	104000	S	NO	FRUTALES DE SECANO	2,81		2,81	2,81



1. Reducciones previstas por sobredeclaración, artículo 16 del Reglamento (UE) nº 65/2011

2. Resolución de 3 de agosto de 2012 de la Dirección General de Fondos Agrarios (BOJA nº 159, 14 de agosto de 2012)

3. Superficie declarada admisible tras el ajuste con la conversión SIGPAC para el grupo de pago de herbáceos.

Menor valor entre la superficie declarada admisible tras el ajuste con la conversión SIGPAC y la comprometida admisible para el resto de grupos de pago

4. Se calcula sobre la superficie declarada reducida

5. Superficie de cultivo válido para la ayuda determinada en campo para el grupo de pago de herbáceos.

Superficie de cultivo válido para la ayuda determinada en campo tras el ajuste con la superficie comprometida admisible para el resto de grupos de pago

* Ayuda cofinanciada a través del Plan de Reestructuración del Tabaco de Andalucía contemplado en el Programa de Desarrollo Rural de Andalucía (2007-2013)

<u>APELLIDOS Y NOMBRE / RAZÓN SOCIAL</u>	<u>NIF</u>	<u>EXPEDIENTE</u>	<u>ANUALIDAD DE PAGO</u>
BIO SOL PORTOCARRERO S.L.	B04376950	1005739	7ª

Resumen de superficies

<u>GRUPO DE PAGO</u>	<u>SUPERFICIE (Hectáreas)</u>				<u>% Sobredeclaración (1)</u>
	<u>Declarada admisible</u>	<u>Comprometida</u>	<u>Declarada Reducida(3)</u>	<u>Resuelta</u>	
HORTICOLAS	2,85		2,44	2,44	0,00
TOTAL	2,85	2,44	2,44	2,44	

% PENALIZACIÓN**IMPORTE (Euros)**

<u>Admisibilidad (2)</u>	<u>Presentación tardía</u>	<u>Omisión declaración</u>	<u>Condicionalidad</u>		<u>Calculado(4)</u>	<u>FEADER(EJE2)</u>	<u>MAGRAMA</u>	<u>CAPDER</u>	<u>Total</u>
0,00	0,00	0,00	0,00	A pagar	1.317,60	1.054,08	96,58	166,94	1.317,60

RECINTOS

<u>REFERENCIA SIGPAC</u>	<u>CULTIVO</u>	<u>S/R</u>	<u>CONV.</u>	<u>GRUPO PAGO</u>	<u>Declarada admisible</u>	<u>SUPERFICIE (Hectáreas)</u>			
					<u>Conv. SIGPAC</u>	<u>Control C.(5)</u>	<u>Determinada</u>	<u>Certificada</u>	
04-066-056-00077-008	197100	R	NO	HORTICOLAS	1,44		1,44	1,44	1,44
04-066-056-00080-003	197100	R	NO	HORTICOLAS	0,07		0,07	0,07	0,07
04-066-056-00083-004	197100	R	NO	HORTICOLAS	0,77		0,77	0,77	0,77
04-066-056-00083-006	197100	R	NO	HORTICOLAS	0,16		0,16	0,16	0,16

INCIDENCIA DESCRIPCIÓN

73106	Recinto declarado no comprometido
	Recinto:04-066-056-00077-002 Cultivo:197100 TOMATE-HORTALIZAS BAJO PLÁSTICO Regadío
	Recinto:04-066-056-00080-005 Cultivo:197100 TOMATE-HORTALIZAS BAJO PLÁSTICO Regadío

<u>APELLIDOS Y NOMBRE / RAZÓN SOCIAL</u>	<u>NIF</u>	<u>EXPEDIENTE</u>	<u>ANUALIDAD DE PAGO</u>
BLESA RODRIGUEZ MARIBEL	23285231P	1001223	7ª

Resumen de superficies

<u>GRUPO DE PAGO</u>	<u>SUPERFICIE (Hectáreas)</u>				<u>% Sobredeclaración (1)</u>
	<u>Declarada admisible</u>	<u>Comprometida</u>	<u>Declarada Reducida(3)</u>	<u>Resuelta</u>	
CITRICOS	0,66		0,66	0,66	0,00
TOTAL	0,66	0,66	0,66	0,66	

% PENALIZACIÓN**IMPORTE (Euros)**

<u>Admisibilidad (2)</u>	<u>Presentación tardía</u>	<u>Omisión declaración</u>	<u>Condicionalidad</u>		<u>Calculado(4)</u>	<u>FEADER(EJE2)</u>	<u>MAGRAMA</u>	<u>CAPDER</u>	<u>Total</u>
0,00	0,00	0,00	0,00	A pagar	303,18	242,54	22,22	38,42	303,18

RECINTOS

<u>REFERENCIA SIGPAC</u>	<u>CULTIVO</u>	<u>S/R</u>	<u>CONV.</u>	<u>GRUPO PAGO</u>	<u>Declarada admisible</u>	<u>SUPERFICIE (Hectáreas)</u>			
					<u>Conv. SIGPAC</u>	<u>Control C.(5)</u>	<u>Determinada</u>	<u>Certificada</u>	
04-017-005-00495-003	207000	R	NO	CITRICOS	0,27		0,27	0,27	0,27
04-017-009-00280-001	206000	S	NO	CITRICOS	0,08		0,08	0,08	0,08
04-031-028-00029-001	207000	R	NO	CITRICOS	0,31		0,31	0,31	0,31



1. Reducciones previstas por sobredeclaración, artículo 16 del Reglamento (UE) nº 65/2011

2. Resolución de 3 de agosto de 2012 de la Dirección General de Fondos Agrarios (BOJA nº 159, 14 de agosto de 2012)

3. Superficie declarada admisible tras el ajuste con la conversión SIGPAC para el grupo de pago de herbáceos.

4. Menor valor entre la superficie declarada admisible tras el ajuste con la conversión SIGPAC y la comprometida admisible para el resto de grupos de pago

5. Se calcula sobre la superficie declarada reducida

6. Superficie de cultivo válido para la ayuda determinada en campo para el grupo de pago de herbáceos.

7. Superficie de cultivo válido para la ayuda determinada en campo tras el ajuste con la superficie comprometida admisible para el resto de grupos de pago

* Ayuda cofinanciada a través del Plan de Reestructuración del Tabaco de Andalucía contemplado en el Programa de Desarrollo Rural de Andalucía (2007-2013)

<u>APellidos y nombre / RAZÓN SOCIAL</u>	<u>NIF</u>	<u>EXPEDIENTE</u>	<u>ANUALIDAD DE PAGO</u>
BODEGA EL CORTIJO DE LA VIEJA	B04400149	1005850	7ª

Resumen de superficies

<u>GRUPO DE PAGO</u>	<u>SUPERFICIE (Hectáreas)</u>				<u>% Sobredeclaración (1)</u>
	<u>Declarada admisible</u>	<u>Comprometida</u>	<u>Declarada Reducida(3)</u>	<u>Resuelta</u>	
VIÑEDO VINIFICACION	26,91		26,11	26,11	0,00
TOTAL	26,91	26,11	26,11	26,11	

% PENALIZACIÓN**IMPORTE (Euros)**

<u>Admisibilidad (2)</u>	<u>Presentación tardía</u>	<u>Omisión declaración</u>	<u>Condicionalidad</u>		<u>Calculado(4)</u>	<u>FEADER(EJE2)</u>	<u>MAGRAMA</u>	<u>CAPDER</u>	<u>Total</u>
50,00	0,00	0,00	0,00	Pago realizado		1.471,37	134,82	233,03	1.839,22
				A pagar		692,41	63,44	109,66	865,51
				TOTAL	5.409,47	2.163,78	198,26	342,69	2.704,73

RECINTOS

<u>REFERENCIA SIGPAC</u>	<u>CULTIVO</u>	<u>S/R</u>	<u>CONV.</u>	<u>GRUPO PAGO</u>	<u>Declarada admisible</u>	<u>SUPERFICIE (Hectáreas)</u>		
						<u>Conv. SIGPAC</u>	<u>Control C.(5)</u>	<u>Determinada Certificada</u>
04-007-005-00231-001	102000	S	NO	VIÑEDO VINIFICACION	0,43		0,43	0,43
04-007-007-00006-011	102000	S	NO	VIÑEDO VINIFICACION	2,63		2,57	2,63
04-007-007-00007-003	102000	S	NO	VIÑEDO VINIFICACION	7,05		7,04	7,05
04-007-007-00007-018	102000	S	NO	VIÑEDO VINIFICACION	1,00		1,00	1,00
04-007-007-00008-001	102000	S	NO	VIÑEDO VINIFICACION	6,67		6,65	1,63
04-007-007-00008-015	102000	S	NO	VIÑEDO VINIFICACION	0,90		0,75	0,90
04-007-007-00008-017	102000	S	NO	VIÑEDO VINIFICACION	1,08		1,08	1,08
04-007-007-00096-003	102000	S	NO	VIÑEDO VINIFICACION	4,13		3,85	4,11
04-007-007-00097-003	102000	S	NO	VIÑEDO VINIFICACION	3,02		2,74	3,02

INCIDENCIA DESCRIPCIÓN

73104 Recinto declarado que no cumple en su totalidad con las normas de producción ecológica (compromiso anexo 1, Orden 24 marzo 2011)

Recinto:04-007-007-00008-001 Cultivo:102000 VIÑEDO VINIFICACIÓN-COSECHADO Secano Sup. Declarada:6,67 Sup. Certificada:1,63

Recinto:04-007-007-00096-003 Cultivo:102000 VIÑEDO VINIFICACIÓN-COSECHADO Secano Sup. Declarada:4,13 Sup. Certificada:4,11

<u>Id. Com</u>	<u>Compromiso</u>	<u>% admisibilidad</u>
C1_03	Cumplir con las normas de producción establecidas en el Reglamento (CE) nº 834/2007, del Consejo, de 28 de junio de 2007, que regula la producción ecológica.	50,00



1. Reducciones previstas por sobredeclaración, artículo 16 del Reglamento (UE) nº 65/2011

2. Resolución de 3 de agosto de 2012 de la Dirección General de Fondos Agrarios (BOJA nº 159, 14 de agosto de 2012)

3. Superficie declarada admisible tras el ajuste con la conversión SIGPAC para el grupo de pago de herbáceos.

Menor valor entre la superficie declarada admisible tras el ajuste con la conversión SIGPAC y la comprometida admisible para el resto de grupos de pago

4. Se calcula sobre la superficie declarada reducida

5. Superficie de cultivo válido para la ayuda determinada en campo para el grupo de pago de herbáceos.

Superficie de cultivo válido para la ayuda determinada en campo tras el ajuste con la superficie comprometida admisible para el resto de grupos de pago

* Ayuda cofinanciada a través del Plan de Reestructuración del Tabaco de Andalucía contemplado en el Programa de Desarrollo Rural de Andalucía (2007-2013)

<u>APellidos y nombre / RAZÓN SOCIAL</u>	<u>NIF</u>	<u>EXPEDIENTE</u>	<u>ANUALIDAD DE PAGO</u>
BONACHELA PEREZ PATRICIO	75198342A	1000681	7ª

Resumen de superficies

<u>GRUPO DE PAGO</u>	<u>SUPERFICIE (Hectáreas)</u>				<u>% Sobredeclaración (1)</u>
	<u>Declarada admisible</u>	<u>Comprometida</u>	<u>Declarada Reducida(3)</u>	<u>Resuelta</u>	
FRUTALES DE SECANO	3,23		3,23	3,23	0,00
TOTAL	3,23	3,25	3,23	3,23	

% PENALIZACIÓN**IMPORTE (Euros)**

<u>Admisibilidad (2)</u>	<u>Presentación tardía</u>	<u>Omisión declaración</u>	<u>Condicionalidad</u>		<u>Calculado(4)</u>	<u>FEADER(EJE2)</u>	<u>MAGRAMA</u>	<u>CAPDER</u>	<u>Total</u>
0,00	0,00	0,00	0,00	Pago realizado		194,67	17,84	30,83	243,34
				A pagar		91,61	8,39	14,51	114,51
				TOTAL	357,85	286,28	26,23	45,34	357,85

RECINTOS

<u>REFERENCIA SIGPAC</u>	<u>CULTIVO S/R</u>	<u>CONV.</u>	<u>GRUPO PAGO</u>	<u>SUPERFICIE (Hectáreas)</u>			
				<u>Declarada admisible</u>	<u>Conv. SIGPAC</u>	<u>Control C.(5)</u>	<u>Determinada Certificada</u>
04-008-005-00141-001	104000 S	NO	FRUTALES DE SECANO	1,85		1,85	1,85
04-008-008-00044-001	104000 S	NO	FRUTALES DE SECANO	1,31		1,31	1,31
04-008-008-00055-002	104000 S	NO	FRUTALES DE SECANO	0,07		0,07	0,07



1. Reducciones previstas por sobredeclaración, artículo 16 del Reglamento (UE) nº 65/2011

2. Resolución de 3 de agosto de 2012 de la Dirección General de Fondos Agrarios (BOJA nº 159, 14 de agosto de 2012)

3. Superficie declarada admisible tras el ajuste con la conversión SIGPAC para el grupo de pago de herbáceos.

4. Menor valor entre la superficie declarada admisible tras el ajuste con la conversión SIGPAC y la comprometida admisible para el resto de grupos de pago

5. Se calcula sobre la superficie declarada reducida

6. Superficie de cultivo válido para la ayuda determinada en campo para el grupo de pago de herbáceos.

7. Superficie de cultivo válido para la ayuda determinada en campo tras el ajuste con la superficie comprometida admisible para el resto de grupos de pago

* Ayuda cofinanciada a través del Plan de Reestructuración del Tabaco de Andalucía contemplado en el Programa de Desarrollo Rural de Andalucía (2007-2013)

<u>APELLIDOS Y NOMBRE / RAZÓN SOCIAL</u>	<u>NIF</u>	<u>EXPEDIENTE</u>	<u>ANUALIDAD DE PAGO</u>
BONILLO GALLEGOS MAGDALENA	75201146R	1006222	7ª

Resumen de superficies

<u>GRUPO DE PAGO</u>	<u>SUPERFICIE (Hectáreas)</u>				<u>% Sobredeclaración (1)</u>
	<u>Declarada admisible</u>	<u>Comprometida</u>	<u>Declarada Reducida(3)</u>	<u>Resuelta</u>	
CITRICOS	2,29		1,91	1,91	0,00
TOTAL	2,29	1,91	1,91	1,91	

% PENALIZACIÓN**IMPORTE (Euros)**

<u>Admisibilidad (2)</u>	<u>Presentación tardía</u>	<u>Omisión declaración</u>	<u>Condicionalidad</u>		<u>Calculado(4)</u>	<u>FEADER(EJE2)</u>	<u>MAGRAMA</u>	<u>CAPDER</u>	<u>Total</u>
0,00	0,00	0,00	0,00	Pago realizado		381,83	34,99	60,47	477,29
				A pagar		320,07	29,33	50,69	400,09
				TOTAL	877,38	701,90	64,32	111,16	877,38

RECINTOS

<u>REFERENCIA SIGPAC</u>	<u>CULTIVO</u>	<u>S/R</u>	<u>CONV.</u>	<u>GRUPO PAGO</u>	<u>Declarada admisible</u>	<u>SUPERFICIE (Hectáreas)</u>			
					<u>Conv. SIGPAC</u>	<u>Control C.(5)</u>	<u>Determinada</u>	<u>Certificada</u>	
04-017-006-00344-001	207000	R	NO	CITRICOS	0,22			0,22	0,22
04-017-006-00345-001	207000	R	NO	CITRICOS	0,20			0,20	0,20
04-017-006-00364-002	207000	R	NO	CITRICOS	0,09			0,09	0,09
04-017-006-00366-001	207000	R	NO	CITRICOS	0,06			0,06	0,06
04-017-007-00284-002	207000	R	NO	CITRICOS	0,09			0,09	0,09
04-017-007-00285-002	207000	R	NO	CITRICOS	0,05	0,04		0,04	0,05
04-017-007-00289-002	207000	R	NO	CITRICOS	0,08			0,08	0,08
04-017-009-00169-001	206000	R	NO	CITRICOS	0,01	0,01		0,01	0,01
04-017-009-00175-001	206000	R	NO	CITRICOS	0,28	0,28		0,28	0,28
04-031-022-00183-001	207000	R	NO	CITRICOS	0,32			0,32	0,32
04-031-028-00059-001	207000	R	NO	CITRICOS	0,36			0,36	0,36
04-031-028-00060-001	207000	R	NO	CITRICOS	0,16			0,16	0,16

INCIDENCIA DESCRIPCIÓN

73106	Recinto declarado no comprometido
	Recinto:04-017-006-00283-001 Cultivo:207000 LIMONERO-SIN VARIEDAD Regadío
	Recinto:04-017-009-00199-001 Cultivo:207000 LIMONERO-SIN VARIEDAD Regadío



1. Reducciones previstas por sobredeclaración, artículo 16 del Reglamento (UE) nº 65/2011

2. Resolución de 3 de agosto de 2012 de la Dirección General de Fondos Agrarios (BOJA nº 159, 14 de agosto de 2012)

3. Superficie declarada admisible tras el ajuste con la conversión SIGPAC para el grupo de pago de herbáceos.

Menor valor entre la superficie declarada admisible tras el ajuste con la conversión SIGPAC y la comprometida admisible para el resto de grupos de pago

4. Se calcula sobre la superficie declarada reducida

5. Superficie de cultivo válido para la ayuda determinada en campo para el grupo de pago de herbáceos.

Superficie de cultivo válido para la ayuda determinada en campo tras el ajuste con la superficie comprometida admisible para el resto de grupos de pago

* Ayuda cofinanciada a través del Plan de Reestructuración del Tabaco de Andalucía contemplado en el Programa de Desarrollo Rural de Andalucía (2007-2013)

<u>APELLIDOS Y NOMBRE / RAZÓN SOCIAL</u>	<u>NIF</u>	<u>EXPEDIENTE</u>	<u>ANUALIDAD DE PAGO</u>
BONILLO MELLADO MARTIN	27134305D	1007107	7ª

Resumen de superficies

<u>GRUPO DE PAGO</u>	<u>SUPERFICIE (Hectáreas)</u>				<u>% Sobredeclaración (1)</u>
	<u>Declarada admisible</u>	<u>Comprometida</u>	<u>Declarada Reducida(3)</u>	<u>Resuelta</u>	
CITRICOS	0,67		0,65	0,65	0,00
TOTAL	0,67	0,65	0,65	0,65	

% PENALIZACIÓN**IMPORTE (Euros)**

<u>Admisibilidad (2)</u>	<u>Presentación tardía</u>	<u>Omisión declaración</u>	<u>Condicionalidad</u>		<u>Calculado(4)</u>	<u>FEADER(EJE2)</u>	<u>MAGRAMA</u>	<u>CAPDER</u>	<u>Total</u>
0,00	0,00	0,00	0,00	A pagar	298,58	238,86	21,89	37,83	298,58

RECINTOS

<u>REFERENCIA SIGPAC</u>	<u>CULTIVO</u>	<u>S/R</u>	<u>CONV.</u>	<u>GRUPO PAGO</u>	<u>SUPERFICIE (Hectáreas)</u>				
					<u>Declarada admisible</u>	<u>Conv. SIGPAC</u>	<u>Control C.(5)</u>	<u>Determinada Certificada</u>	
04-017-005-00152-001	207000	R	NO	CITRICOS	0,09			0,09	0,09
04-031-022-00182-001	207000	R	NO	CITRICOS	0,35	0,36		0,35	0,35
04-031-023-00292-001	206000	R	NO	CITRICOS	0,23			0,23	0,23

<u>APELLIDOS Y NOMBRE / RAZÓN SOCIAL</u>	<u>NIF</u>	<u>EXPEDIENTE</u>	<u>ANUALIDAD DE PAGO</u>
CABRERA GUIRAO FRANCISCO	75222566P	1000439	7ª

Resumen de superficies

<u>GRUPO DE PAGO</u>	<u>SUPERFICIE (Hectáreas)</u>				<u>% Sobredeclaración (1)</u>
	<u>Declarada admisible</u>	<u>Comprometida</u>	<u>Declarada Reducida(3)</u>	<u>Resuelta</u>	
FRUTALES DE SECANO	15,09		15,09	15,09	0,00
TOTAL	15,09	15,09	15,09	15,09	

% PENALIZACIÓN**IMPORTE (Euros)**

<u>Admisibilidad (2)</u>	<u>Presentación tardía</u>	<u>Omisión declaración</u>	<u>Condicionalidad</u>		<u>Calculado(4)</u>	<u>FEADER(EJE2)</u>	<u>MAGRAMA</u>	<u>CAPDER</u>	<u>Total</u>
0,00	0,00	0,00	0,00	Pago realizado		909,47	83,33	144,04	1.136,84
				A pagar		427,98	39,21	67,79	534,98
				TOTAL	1.671,82	1.337,45	122,54	211,83	1.671,82

RECINTOS

<u>REFERENCIA SIGPAC</u>	<u>CULTIVO</u>	<u>S/R</u>	<u>CONV.</u>	<u>GRUPO PAGO</u>	<u>SUPERFICIE (Hectáreas)</u>				
					<u>Declarada admisible</u>	<u>Conv. SIGPAC</u>	<u>Control C.(5)</u>	<u>Determinada Certificada</u>	
04-099-035-00361-001	104000	S	NO	FRUTALES DE SECANO	0,47			0,47	0,50
04-099-035-00362-001	104000	S	NO	FRUTALES DE SECANO	0,69			0,69	0,69
04-099-035-00373-001	104000	S	NO	FRUTALES DE SECANO	0,51			0,51	0,51
04-099-035-00373-002	104000	S	NO	FRUTALES DE SECANO	7,28			7,28	7,28
04-099-035-00387-001	104000	S	NO	FRUTALES DE SECANO	0,92			0,92	0,92
04-099-035-00400-001	104000	S	NO	FRUTALES DE SECANO	2,76			2,76	2,76
04-099-035-00400-003	104000	S	NO	FRUTALES DE SECANO	1,18			1,18	1,18
04-099-035-00510-001	104000	S	NO	FRUTALES DE SECANO	0,64			0,64	0,64
04-099-035-00651-002	104000	S	NO	FRUTALES DE SECANO	0,64			0,64	0,64

1. Reducciones previstas por sobredeclaración, artículo 16 del Reglamento (UE) nº 65/2011

2. Resolución de 3 de agosto de 2012 de la Dirección General de Fondos Agrarios (BOJA nº 159, 14 de agosto de 2012)

3. Superficie declarada admisible tras el ajuste con la conversión SIGPAC para el grupo de pago de herbáceos.

4. Menor valor entre la superficie declarada admisible tras el ajuste con la conversión SIGPAC y la comprometida admisible para el resto de grupos de pago

5. Se calcula sobre la superficie declarada reducida

6. Superficie de cultivo válido para la ayuda determinada en campo para el grupo de pago de herbáceos.

7. Superficie de cultivo válido para la ayuda determinada en campo tras el ajuste con la superficie comprometida admisible para el resto de grupos de pago

* Ayuda cofinanciada a través del Plan de Reestructuración del Tabaco de Andalucía contemplado en el Programa de Desarrollo Rural de Andalucía (2007-2013)

<u>APELLIDOS Y NOMBRE / RAZÓN SOCIAL</u>	<u>NIF</u>	<u>EXPEDIENTE</u>	<u>ANUALIDAD DE PAGO</u>
CABRERA JORDAN JUAN JOSE	23206910W	1003694	6ª

Resumen de superficies

<u>GRUPO DE PAGO</u>	<u>SUPERFICIE (Hectáreas)</u>				<u>% Sobredeclaración (1)</u>
	<u>Declarada admisible</u>	<u>Comprometida</u>	<u>Declarada Reducida(3)</u>	<u>Resuelta</u>	
OLIVAR EN PENDIENTE	1,60		1,42	1,42	0,00
TOTAL	1,60	1,42	1,42	1,42	

% PENALIZACIÓN**IMPORTE (Euros)**

<u>Admisibilidad (2)</u>	<u>Presentación tardía</u>	<u>Omisión declaración</u>	<u>Condicionalidad</u>		<u>Calculado(4)</u>	<u>FEADER(EJE2)</u>	<u>MAGRAMA</u>	<u>CAPDER</u>	<u>Total</u>
0,00	0,00	0,00	0,00	Pago realizado		257,52	23,60	40,77	321,89
				A pagar		121,18	11,10	19,20	151,48
				TOTAL	473,37	378,70	34,70	59,97	473,37

RECINTOS

<u>REFERENCIA SIGPAC</u>	<u>CULTIVO</u>	<u>S/R</u>	<u>CONV.</u>	<u>GRUPO PAGO</u>	<u>SUPERFICIE (Hectáreas)</u>			
					<u>Declarada admisible</u>	<u>Conv. SIGPAC</u>	<u>Control C.(5)</u>	<u>Determinada Certificada</u>
04-099-005-00205-001	101000	R	NO	OLIVAR EN PENDIENTE	0,68		0,60	0,68
04-099-005-00206-001	101000	R	NO	OLIVAR EN PENDIENTE	0,16		0,10	0,16
04-099-005-00278-004	101000	R	NO	OLIVAR EN PENDIENTE	0,52		0,51	0,52
04-099-005-00278-005	101000	R	NO	OLIVAR EN PENDIENTE	0,24	0,21	0,21	0,24

<u>APELLIDOS Y NOMBRE / RAZÓN SOCIAL</u>	<u>NIF</u>	<u>EXPEDIENTE</u>	<u>ANUALIDAD DE PAGO</u>
CABRERA ROS ANGELA	75188986P	1008789	7ª

Resumen de superficies

<u>GRUPO DE PAGO</u>	<u>SUPERFICIE (Hectáreas)</u>				<u>% Sobredeclaración (1)</u>
	<u>Declarada admisible</u>	<u>Comprometida</u>	<u>Declarada Reducida(3)</u>	<u>Resuelta</u>	
FRUTALES DE SECANO	9,68		9,63	9,63	0,00
TOTAL	9,68	9,63	9,63	9,63	

% PENALIZACIÓN**IMPORTE (Euros)**

<u>Admisibilidad (2)</u>	<u>Presentación tardía</u>	<u>Omisión declaración</u>	<u>Condicionalidad</u>		<u>Calculado(4)</u>	<u>FEADER(EJE2)</u>	<u>MAGRAMA</u>	<u>CAPDER</u>	<u>Total</u>
0,00	0,00	0,00	0,00	Pago realizado		580,40	53,18	91,92	725,50
				A pagar		273,13	25,03	43,25	341,41
				TOTAL	1.066,91	853,53	78,21	135,17	1.066,91

RECINTOS

<u>REFERENCIA SIGPAC</u>	<u>CULTIVO</u>	<u>S/R</u>	<u>CONV.</u>	<u>GRUPO PAGO</u>	<u>SUPERFICIE (Hectáreas)</u>			
					<u>Declarada admisible</u>	<u>Conv. SIGPAC</u>	<u>Control C.(5)</u>	<u>Determinada Certificada</u>
04-098-017-00135-002	104000	S	NO	FRUTALES DE SECANO	0,29		0,29	0,29
04-098-017-00135-003	104000	S	NO	FRUTALES DE SECANO	0,30		0,30	0,30
04-098-017-00135-004	104000	S	NO	FRUTALES DE SECANO	0,52		0,52	0,52
04-098-017-00135-005	104000	S	NO	FRUTALES DE SECANO	5,49		5,48	5,49
04-098-017-00429-001	104000	S	NO	FRUTALES DE SECANO	2,15		2,11	2,15
04-098-017-00431-001	104000	S	NO	FRUTALES DE SECANO	0,93		0,93	0,93



1. Reducciones previstas por sobredeclaración, artículo 16 del Reglamento (UE) nº 65/2011

2. Resolución de 3 de agosto de 2012 de la Dirección General de Fondos Agrarios (BOJA nº 159, 14 de agosto de 2012)

3. Superficie declarada admisible tras el ajuste con la conversión SIGPAC para el grupo de pago de herbáceos.

4. Menor valor entre la superficie declarada admisible tras el ajuste con la conversión SIGPAC y la comprometida admisible para el resto de grupos de pago

5. Se calcula sobre la superficie declarada reducida

6. Superficie de cultivo válido para la ayuda determinada en campo para el grupo de pago de herbáceos.

7. Superficie de cultivo válido para la ayuda determinada en campo tras el ajuste con la superficie comprometida admisible para el resto de grupos de pago

* Ayuda cofinanciada a través del Plan de Reestructuración del Tabaco de Andalucía contemplado en el Programa de Desarrollo Rural de Andalucía (2007-2013)

<u>APELLIDOS Y NOMBRE / RAZÓN SOCIAL</u>	<u>NIF</u>	<u>EXPEDIENTE</u>	<u>ANUALIDAD DE PAGO</u>			
CALVACHE GARCIA RAMON	37621803J	1005917	7ª			
Resumen de superficies						
		SUPERFICIE (Hectáreas)				
GRUPO DE PAGO		<u>Declarada admisible</u>	<u>Comprometida</u>	<u>Declarada Reducida(3)</u>	<u>Resuelta</u>	<u>% Sobredeclaración (1)</u>
CITRICOS		14,70		14,59	14,59	0,00
TOTAL		14,70	14,62	14,59	14,59	

% PENALIZACIÓN				IMPORTE (Euros)					
<u>Admisibilidad (2)</u>	<u>Presentación tardía</u>	<u>Omisión declaración</u>	<u>Condicionalidad</u>	<u>Calculado(4)</u>	<u>FEADER(EJE2)</u>	<u>MAGRAMA</u>	<u>CAPDER</u>	<u>Total</u>	
0,00	0,00	0,00	0,00	A pagar	6.702,06	5.361,65	491,26	849,15	6.702,06

RECINTOS

<u>REFERENCIA SIGPAC</u>	<u>CULTIVO</u>	<u>S/R</u>	<u>CONV.</u>	<u>GRUPO PAGO</u>	<u>Declarada admisible</u>	<u>SUPERFICIE (Hectáreas)</u>			
						<u>Conv. SIGPAC</u>	<u>Control C.(5)</u>	<u>Determinada</u>	<u>Certificada</u>
04-011-003-00033-003	206000	R	NO	CITRICOS	1,37		1,35	1,35	1,37
04-011-003-00034-003	206000	R	NO	CITRICOS	0,23		0,23	0,23	0,23
04-011-003-00035-002	206000	R	NO	CITRICOS	6,03	6,03	6,03	6,03	6,03
04-011-004-00038-001	206000	R	NO	CITRICOS	1,30		1,30	1,30	1,30
04-011-004-00038-001	207000	R	NO	CITRICOS	0,29		0,29	0,29	0,29
04-011-004-00038-001	209000	R	NO	CITRICOS	0,54		0,54	0,54	0,54
04-011-004-00038-002	206000	R	NO	CITRICOS	1,24		1,24	1,24	1,24
04-011-004-00038-002	209000	R	NO	CITRICOS	2,80		2,80	2,80	2,80
04-011-004-00039-002	209000	R	NO	CITRICOS	0,27		0,26	0,26	0,27
04-011-004-00042-002	209000	R	NO	CITRICOS	0,37		0,33	0,33	0,37
04-011-004-00043-005	206000	R	NO	CITRICOS	0,18		0,17	0,17	0,18
04-011-004-00043-006	209000	R	NO	CITRICOS	0,01		0,01	0,01	0,01
04-011-004-00086-001	206000	R	NO	CITRICOS	0,07		0,04	0,04	0,07



1. Reducciones previstas por sobredeclaración, artículo 16 del Reglamento (UE) nº 65/2011

2. Resolución de 3 de agosto de 2012 de la Dirección General de Fondos Agrarios (BOJA nº 159, 14 de agosto de 2012)

3. Superficie declarada admisible tras el ajuste con la conversión SIGPAC para el grupo de pago de herbáceos.

Menor valor entre la superficie declarada admisible tras el ajuste con la conversión SIGPAC y la comprometida admisible para el resto de grupos de pago

4. Se calcula sobre la superficie declarada reducida

5. Superficie de cultivo válido para la ayuda determinada en campo para el grupo de pago de herbáceos.

Superficie de cultivo válido para la ayuda determinada en campo tras el ajuste con la superficie comprometida admisible para el resto de grupos de pago

* Ayuda cofinanciada a través del Plan de Reestructuración del Tabaco de Andalucía contemplado en el Programa de Desarrollo Rural de Andalucía (2007-2013)

<u>APELLIDOS Y NOMBRE / RAZÓN SOCIAL</u>	<u>NIF</u>	<u>EXPEDIENTE</u>	<u>ANUALIDAD DE PAGO</u>
CALVO CAÑAMON GLORIA	01514411E	1004256	4ª

Resumen de superficies

<u>GRUPO DE PAGO</u>	<u>SUPERFICIE (Hectáreas)</u>				<u>% Sobredeclaración (1)</u>
	<u>Declarada admisible</u>	<u>Comprometida</u>	<u>Declarada Reducida(3)</u>	<u>Resuelta</u>	
OLIVAR	1,51		1,50	1,50	0,00
CITRICOS	1,85		1,84	1,84	0,00
TOTAL	3,36	3,34	3,34	3,34	

% PENALIZACIÓN**IMPORTE (Euros)**

<u>Admisibilidad (2)</u>	<u>Presentación tardía</u>	<u>Omisión declaración</u>	<u>Condicionalidad</u>		<u>Calculado(4)</u>	<u>FEADER(EJE2)</u>	<u>MAGRAMA</u>	<u>CAPDER</u>	<u>Total</u>
0,00	0,00	0,00	0,00	Pago realizado		658,19	60,31	104,24	822,74
				A pagar		309,74	28,38	49,05	387,17
				TOTAL	1.209,91	967,93	88,69	153,29	1.209,91

RECINTOS

<u>REFERENCIA SIGPAC</u>	<u>CULTIVO</u>	<u>S/R</u>	<u>CONV.</u>	<u>GRUPO PAGO</u>	<u>Declarada admisible</u>	<u>SUPERFICIE (Hectáreas)</u>			
					<u>Conv. SIGPAC</u>	<u>Control C.(5)</u>	<u>Determinada</u>	<u>Certificada</u>	
04-074-008-00104-002	101000	R	NO	OLIVAR	1,51			1,51	1,51
04-074-008-00104-015	206000	R	NO	CITRICOS	1,19			1,19	1,19
04-074-008-00104-015	209000	R	NO	CITRICOS	0,11			0,11	0,11
04-074-008-00104-016	206000	R	NO	CITRICOS	0,51			0,51	0,51
04-074-008-00104-016	209000	R	NO	CITRICOS	0,04			0,04	0,04



1. Reducciones previstas por sobredeclaración, artículo 16 del Reglamento (UE) nº 65/2011

2. Resolución de 3 de agosto de 2012 de la Dirección General de Fondos Agrarios (BOJA nº 159, 14 de agosto de 2012)

3. Superficie declarada admisible tras el ajuste con la conversión SIGPAC para el grupo de pago de herbáceos.

4. Menor valor entre la superficie declarada admisible tras el ajuste con la conversión SIGPAC y la comprometida admisible para el resto de grupos de pago

5. Se calcula sobre la superficie declarada reducida

6. Superficie de cultivo válido para la ayuda determinada en campo para el grupo de pago de herbáceos.

7. Superficie de cultivo válido para la ayuda determinada en campo tras el ajuste con la superficie comprometida admisible para el resto de grupos de pago

* Ayuda cofinanciada a través del Plan de Reestructuración del Tabaco de Andalucía contemplado en el Programa de Desarrollo Rural de Andalucía (2007-2013)

<u>APELLIDOS Y NOMBRE / RAZÓN SOCIAL</u>	<u>NIF</u>	<u>EXPEDIENTE</u>	<u>ANUALIDAD DE PAGO</u>
CAMACHO FERRI MARIA	75195657D	1002171	6ª

Resumen de superficies

<u>GRUPO DE PAGO</u>	<u>SUPERFICIE (Hectáreas)</u>				<u>% Sobredeclaración (1)</u>
	<u>Declarada admisible</u>	<u>Comprometida</u>	<u>Declarada Reducida(3)</u>	<u>Resuelta</u>	
FRUTALES DE SECANO	4,50		4,29	4,29	0,00
TOTAL	4,50	4,29	4,29	4,29	

% PENALIZACIÓN**IMPORTE (Euros)**

<u>Admisibilidad (2)</u>	<u>Presentación tardía</u>	<u>Omisión declaración</u>	<u>Condicionalidad</u>		<u>Calculado(4)</u>	<u>FEADER(EJE2)</u>	<u>MAGRAMA</u>	<u>CAPDER</u>	<u>Total</u>
20,00	0,00	0,00	0,00	Pago realizado		206,84	18,95	32,77	258,56
				A pagar		97,34	8,92	15,41	121,67
				TOTAL		475,29	304,18	27,87	380,23

RECINTOS

<u>REFERENCIA SIGPAC</u>	<u>CULTIVO</u>	<u>S/R</u>	<u>CONV.</u>	<u>GRUPO PAGO</u>	<u>SUPERFICIE (Hectáreas)</u>			
					<u>Declarada admisible</u>	<u>Conv. SIGPAC</u>	<u>Control C.(5)</u>	<u>Determinada Certificada</u>
04-059-005-00217-006	104000	S		FRUTALES DE SECANO	0,06		0,06	0,00
04-059-005-00217-011	104000	S	NO	FRUTALES DE SECANO	0,13		0,12	0,13
04-059-005-00217-012	104000	S	NO	FRUTALES DE SECANO	0,97		0,96	0,97
04-059-005-00217-013	104000	S		FRUTALES DE SECANO	0,16		0,15	0,00
04-059-010-00160-002	104000	S	NO	FRUTALES DE SECANO	0,42		0,42	0,42
04-059-010-00165-002	104000	S	NO	FRUTALES DE SECANO	0,17		0,16	0,17
04-059-010-00165-005	104000	S	NO	FRUTALES DE SECANO	0,06		0,06	0,06
04-059-010-00166-004	104000	S	NO	FRUTALES DE SECANO	0,08		0,08	0,08
04-059-010-00452-001	104000	S	NO	FRUTALES DE SECANO	0,36		0,36	0,36
04-059-010-01140-002	104000	S	NO	FRUTALES DE SECANO	1,24		1,23	1,24
04-059-012-00183-002	104000	S	NO	FRUTALES DE SECANO	0,22		0,21	0,22
04-059-013-00400-001	104000	S	NO	FRUTALES DE SECANO	0,63		0,63	0,63

INCIDENCIA DESCRIPCIÓN

73103 El recinto declarado no cumple con las normas de producción ecológica (compromiso anexo 1, Orden 24 marzo 2011)
 Recinto:04-059-005-00217-006 Cultivo:104000 ALMENDROS-SIN VARIEDAD Secano
 Recinto:04-059-005-00217-013 Cultivo:104000 ALMENDROS-SIN VARIEDAD Secano

<u>Id. Com</u>	<u>Compromiso</u>	<u>% admisibilidad</u>
C1_03	Cumplir con las normas de producción establecidas en el Reglamento (CE) nº 834/2007, del Consejo, de 28 de junio de 2007, que regula la producción ecológica.	20,00



1. Reducciones previstas por sobredeclaración, artículo 16 del Reglamento (UE) nº 65/2011

2. Resolución de 3 de agosto de 2012 de la Dirección General de Fondos Agrarios (BOJA nº 159, 14 de agosto de 2012)

3. Superficie declarada admisible tras el ajuste con la conversión SIGPAC para el grupo de pago de herbáceos.

Menor valor entre la superficie declarada admisible tras el ajuste con la conversión SIGPAC y la comprometida admisible para el resto de grupos de pago

4. Se calcula sobre la superficie declarada reducida

5. Superficie de cultivo válido para la ayuda determinada en campo para el grupo de pago de herbáceos.

Superficie de cultivo válido para la ayuda determinada en campo tras el ajuste con la superficie comprometida admisible para el resto de grupos de pago

* Ayuda cofinanciada a través del Plan de Reestructuración del Tabaco de Andalucía contemplado en el Programa de Desarrollo Rural de Andalucía (2007-2013)

<u>APellidos y nombre / RAZÓN SOCIAL</u>	<u>NIF</u>	<u>EXPEDIENTE</u>	<u>ANUALIDAD DE PAGO</u>
CAMACHO GAZQUEZ JUAN	27450431T	1002763	7ª

Resumen de superficies

<u>GRUPO DE PAGO</u>	<u>SUPERFICIE (Hectáreas)</u>				<u>% Sobredeclaración (1)</u>
	<u>Declarada admisible</u>	<u>Comprometida</u>	<u>Declarada Reducida(3)</u>	<u>Resuelta</u>	
FRUTALES DE SECANO	35,34		35,34	35,34	0,00
OLIVAR EN PENDIENTE	4,35		4,34	4,34	0,00
OLIVAR	0,17		0,17	0,17	0,00
TOTAL	39,86	39,85	39,85	39,85	

% PENALIZACIÓN**IMPORTE (Euros)**

<u>Admisibilidad (2)</u>	<u>Presentación tardía</u>	<u>Omisión declaración</u>	<u>Condicionabilidad</u>	<u>Pago realizado</u>	<u>Calculado(4)</u>	<u>FEADER(EJE2)</u>	<u>MAGRAMA</u>	<u>CAPDER</u>	<u>Total</u>
0,00	0,00	0,00	0,00			2.939,48	269,33	465,54	3.674,35
				A pagar		1.383,29	126,74	219,08	1.729,11
				TOTAL	5.403,46	4.322,77	396,07	684,62	5.403,46

RECINTOS

<u>REFERENCIA SIGPAC</u>	<u>CULTIVO</u>	<u>S/R</u>	<u>CONV.</u>	<u>GRUPO PAGO</u>	<u>Declarada</u>	<u>SUPERFICIE (Hectáreas)</u>			
					<u>admisible</u>	<u>Conv. SIGPAC</u>	<u>Control C.(5)</u>	<u>Determinada</u>	<u>Certificada</u>
04-099-010-00025-001	101000	S	NO	OLIVAR EN PENDIENTE	0,50			0,50	0,50
04-099-010-00025-003	104000	S	NO	FRUTALES DE SECANO	3,60			3,60	3,60
04-099-010-00025-004	104000	S	NO	FRUTALES DE SECANO	18,27			18,27	18,27
04-099-010-00025-014	101000	S	NO	OLIVAR EN PENDIENTE	0,03			0,03	0,03
04-099-010-00025-015	101000	S	NO	OLIVAR EN PENDIENTE	0,35			0,35	0,35
04-099-010-00029-003	104000	S	NO	FRUTALES DE SECANO	4,06			4,06	4,06
04-099-010-00029-005	101000	S	NO	OLIVAR EN PENDIENTE	0,13			0,13	0,13
04-099-010-00029-006	101000	S	NO	OLIVAR EN PENDIENTE	2,15			2,15	2,15
04-099-010-00029-007	101000	S	NO	OLIVAR EN PENDIENTE	0,10			0,09	0,10
04-099-010-00029-008	101000	S	NO	OLIVAR EN PENDIENTE	0,23			0,23	0,23
04-099-010-00029-009	101000	S	NO	OLIVAR EN PENDIENTE	0,16			0,16	0,16
04-099-010-00029-010	101000	S	NO	OLIVAR EN PENDIENTE	0,08			0,08	0,08
04-099-010-00048-001	104000	S	NO	FRUTALES DE SECANO	0,79			0,79	0,79
04-099-010-00054-001	101000	S	NO	OLIVAR EN PENDIENTE	0,03			0,03	0,03
04-099-010-90010-001	101000	S	NO	OLIVAR EN PENDIENTE	0,10			0,10	0,10
04-099-010-90010-003	104000	S	NO	FRUTALES DE SECANO	0,03			0,03	0,03
04-099-045-00017-001	101000	S	NO	OLIVAR EN PENDIENTE	0,03			0,03	0,03
04-099-045-00017-010	101000	S	NO	OLIVAR EN PENDIENTE	0,03			0,03	0,03
04-099-045-00017-011	101000	S	NO	OLIVAR	0,04			0,04	0,04
04-099-045-00017-012	101000	S	NO	OLIVAR EN PENDIENTE	0,05			0,05	0,05
04-099-045-00017-013	101000	S	NO	OLIVAR EN PENDIENTE	0,03			0,03	0,03
04-099-045-00017-014	101000	S	NO	OLIVAR EN PENDIENTE	0,07			0,07	0,07
04-099-045-00017-015	101000	S	NO	OLIVAR EN PENDIENTE	0,09			0,09	0,09
04-099-045-00017-017	101000	S	NO	OLIVAR	0,13			0,13	0,13
04-099-045-00017-019	101000	S	NO	OLIVAR EN PENDIENTE	0,02			0,02	0,02
04-099-045-00017-022	101000	S	NO	OLIVAR EN PENDIENTE	0,03			0,03	0,03
04-099-045-00017-024	101000	S	NO	OLIVAR EN PENDIENTE	0,01			0,01	0,01
04-099-045-00017-025	101000	S	NO	OLIVAR EN PENDIENTE	0,01			0,01	0,01
04-099-045-00178-001	104000	S	NO	FRUTALES DE SECANO	0,25			0,25	0,25
04-099-045-00178-002	101000	S	NO	OLIVAR EN PENDIENTE	0,03			0,03	0,03
04-099-045-00178-003	101000	S	NO	OLIVAR EN PENDIENTE	0,09			0,09	0,09
04-099-045-00178-007	104000	S	NO	FRUTALES DE SECANO	2,64			2,64	2,64
04-099-045-00211-009	104000	S	NO	FRUTALES DE SECANO	2,92			2,92	2,92
04-099-045-00211-013	104000	S	NO	FRUTALES DE SECANO	2,17			2,17	2,17
04-099-045-00211-015	104000	S	NO	FRUTALES DE SECANO	0,60			0,60	0,60
04-099-045-00211-018	104000	S	NO	FRUTALES DE SECANO	0,01			0,01	0,01

1. Reducciones previstas por sobredeclaración, artículo 16 del Reglamento (UE) nº 65/2011

2. Resolución de 3 de agosto de 2012 de la Dirección General de Fondos Agrarios (BOJA nº 159, 14 de agosto de 2012)

3. Superficie declarada admisible tras el ajuste con la conversión SIGPAC para el grupo de pago de herbáceos.

Menor valor entre la superficie declarada admisible tras el ajuste con la conversión SIGPAC y la comprometida admisible para el resto de grupos de pago

4. Se calcula sobre la superficie declarada reducida

5. Superficie de cultivo válido para la ayuda determinada en campo para el grupo de pago de herbáceos.

Superficie de cultivo válido para la ayuda determinada en campo tras el ajuste con la superficie comprometida admisible para el resto de grupos de pago

* Ayuda cofinanciada a través del Plan de Reestructuración del Tabaco de Andalucía contemplado en el Programa de Desarrollo Rural de Andalucía (2007-2013)

<u>APELLIDOS Y NOMBRE / RAZÓN SOCIAL</u>	<u>NIF</u>	<u>EXPEDIENTE</u>	<u>ANUALIDAD DE PAGO</u>
CAMACHO GEA ELISEO	23228747N	1002081	4ª

Resumen de superficies

<u>GRUPO DE PAGO</u>	<u>SUPERFICIE (Hectáreas)</u>				<u>% Sobredeclaración (1)</u>
	<u>Declarada admisible</u>	<u>Comprometida</u>	<u>Declarada Reducida(3)</u>	<u>Resuelta</u>	
FRUTALES DE SECANO	8,85		8,78	8,78	0,00
TOTAL	8,85	8,78	8,78	8,78	

% PENALIZACIÓN**IMPORTE (Euros)**

<u>Admisibilidad (2)</u>	<u>Presentación tardía</u>	<u>Omisión declaración</u>	<u>Condicionalidad</u>		<u>Calculado(4)</u>	<u>FEADER(EJE2)</u>	<u>MAGRAMA</u>	<u>CAPDER</u>	<u>Total</u>
0,00	0,00	0,00	0,00	Pago realizado		529,17	48,48	83,81	661,46
				A pagar		249,02	22,82	39,44	311,28
				TOTAL		972,74	778,19	71,30	972,74

RECINTOS

<u>REFERENCIA SIGPAC</u>	<u>CULTIVO</u>	<u>S/R</u>	<u>CONV.</u>	<u>GRUPO PAGO</u>	<u>Declarada admisible</u>	<u>Conv. SIGPAC</u>	<u>SUPERFICIE (Hectáreas)</u>	<u>Control C.(5)</u>	<u>Determinada</u>	<u>Certificada</u>
04-099-014-00081-005	104000	S	NO	FRUTALES DE SECANO	2,85				2,85	2,93
04-099-014-00081-011	104000	S	NO	FRUTALES DE SECANO	0,01				0,01	0,01
04-099-014-00104-004	104000	S	NO	FRUTALES DE SECANO	4,00				4,00	4,00
04-099-014-00104-009	104000	S	NO	FRUTALES DE SECANO	0,07				0,07	0,07
04-099-014-00160-006	104000	S	NO	FRUTALES DE SECANO	1,85				1,78	1,85
04-099-014-00161-003	104000	S	NO	FRUTALES DE SECANO	0,07				0,07	0,07

<u>APELLIDOS Y NOMBRE / RAZÓN SOCIAL</u>	<u>NIF</u>	<u>EXPEDIENTE</u>	<u>ANUALIDAD DE PAGO</u>
CAMACHO LOPEZ MARIA DOLORES	75208436T	1001412	4ª

Resumen de superficies

<u>GRUPO DE PAGO</u>	<u>SUPERFICIE (Hectáreas)</u>				<u>% Sobredeclaración (1)</u>
	<u>Declarada admisible</u>	<u>Comprometida</u>	<u>Declarada Reducida(3)</u>	<u>Resuelta</u>	
FRUTALES DE SECANO	20,34		20,34	20,34	0,00
TOTAL	20,34	20,35	20,34	20,34	

% PENALIZACIÓN**IMPORTE (Euros)**

<u>Admisibilidad (2)</u>	<u>Presentación tardía</u>	<u>Omisión declaración</u>	<u>Condicionalidad</u>		<u>Calculado(4)</u>	<u>FEADER(EJE2)</u>	<u>MAGRAMA</u>	<u>CAPDER</u>	<u>Total</u>
0,00	0,00	0,00	0,00	A pagar	2.253,47	1.802,78	165,18	285,51	2.253,47

RECINTOS

<u>REFERENCIA SIGPAC</u>	<u>CULTIVO</u>	<u>S/R</u>	<u>CONV.</u>	<u>GRUPO PAGO</u>	<u>Declarada admisible</u>	<u>Conv. SIGPAC</u>	<u>SUPERFICIE (Hectáreas)</u>	<u>Control C.(5)</u>	<u>Determinada</u>	<u>Certificada</u>
04-099-010-00024-001	104000	S	NO	FRUTALES DE SECANO	5,38				5,38	5,38
04-099-015-00561-002	104000	S	NO	FRUTALES DE SECANO	7,73				7,73	7,73
04-099-015-00562-001	104000	S	NO	FRUTALES DE SECANO	3,61				3,61	3,61
04-099-050-00145-002	104000	S	NO	FRUTALES DE SECANO	3,62				3,62	3,62



1. Reducciones previstas por sobredeclaración, artículo 16 del Reglamento (UE) nº 65/2011

2. Resolución de 3 de agosto de 2012 de la Dirección General de Fondos Agrarios (BOJA nº 159, 14 de agosto de 2012)

3. Superficie declarada admisible tras el ajuste con la conversión SIGPAC para el grupo de pago de herbáceos.

4. Menor valor entre la superficie declarada admisible tras el ajuste con la conversión SIGPAC y la comprometida admisible para el resto de grupos de pago

5. Se calcula sobre la superficie declarada reducida

6. Superficie de cultivo válido para la ayuda determinada en campo para el grupo de pago de herbáceos.

7. Superficie de cultivo válido para la ayuda determinada en campo tras el ajuste con la superficie comprometida admisible para el resto de grupos de pago

* Ayuda cofinanciada a través del Plan de Reestructuración del Tabaco de Andalucía contemplado en el Programa de Desarrollo Rural de Andalucía (2007-2013)

<u>APELLIDOS Y NOMBRE / RAZÓN SOCIAL</u>	<u>NIF</u>	<u>EXPEDIENTE</u>	<u>ANUALIDAD DE PAGO</u>
CAMPOS BERENGUEL LUIS VICENTE	27256718Q	1008182	7ª

Resumen de superficies

<u>GRUPO DE PAGO</u>	<u>SUPERFICIE (Hectáreas)</u>				<u>% Sobredeclaración (1)</u>
	<u>Declarada admisible</u>	<u>Comprometida</u>	<u>Declarada Reducida(3)</u>	<u>Resuelta</u>	
CITRICOS	1,75		1,75	1,75	0,00
TOTAL	1,75	1,79	1,75	1,75	

% PENALIZACIÓN**IMPORTE (Euros)**

<u>Admisibilidad (2)</u>	<u>Presentación tardía</u>	<u>Omisión declaración</u>	<u>Condicionalidad</u>		<u>Calculado(4)</u>	<u>FEADER(EJE2)</u>	<u>MAGRAMA</u>	<u>CAPDER</u>	<u>Total</u>	
0,00	0,00	0,00	0,00	Pago realizado		437,31	40,07	69,26	546,64	
				A pagar		205,79	18,86	32,59	257,24	
				TOTAL		803,88	643,10	58,93	101,85	803,88

RECINTOS

<u>REFERENCIA SIGPAC</u>	<u>CULTIVO</u>	<u>S/R</u>	<u>CONV.</u>	<u>GRUPO PAGO</u>	<u>Declarada</u>	<u>SUPERFICIE (Hectáreas)</u>			
					<u>admisible</u>	<u>Conv. SIGPAC</u>	<u>Control C.(5)</u>	<u>Determinada</u>	<u>Certificada</u>
04-054-003-00193-001	206000	R	NO	CITRICOS	0,20			0,20	0,20
04-054-003-00201-001	206000	R	NO	CITRICOS	0,11			0,11	0,11
04-054-003-00206-001	206000	R	NO	CITRICOS	0,47	0,50		0,47	0,48
04-054-003-00212-001	206000	R	NO	CITRICOS	0,17	0,17		0,17	0,17
04-054-004-00005-001	206000	R	NO	CITRICOS	0,07	0,07		0,07	0,07
04-054-004-00114-001	206000	R	NO	CITRICOS	0,10			0,10	0,10
04-054-004-00131-001	206000	R	NO	CITRICOS	0,10			0,10	0,10
04-054-004-00243-001	206000	R	NO	CITRICOS	0,14			0,14	0,14
04-054-005-00095-001	206000	R	NO	CITRICOS	0,15			0,15	0,15
04-054-007-00043-002	206000	R	NO	CITRICOS	0,05			0,05	0,05
04-054-007-00160-001	206000	S	NO	CITRICOS	0,19	0,19		0,19	0,19

INCIDENCIA DESCRIPCIÓN

73105 Cultivo, variedad, régimen y/o uso del recinto SIGPAC no compatible con la submedida (anexo 9, Orden 24 marzo 2011)
 Recinto:04-054-007-00160-004 Cultivo:206000 NARANJO-SIN VARIEDAD Secano Uso Sigpac:CA



1. Reducciones previstas por sobredeclaración, artículo 16 del Reglamento (UE) nº 65/2011

2. Resolución de 3 de agosto de 2012 de la Dirección General de Fondos Agrarios (BOJA nº 159, 14 de agosto de 2012)

3. Superficie declarada admisible tras el ajuste con la conversión SIGPAC para el grupo de pago de herbáceos.

Menor valor entre la superficie declarada admisible tras el ajuste con la conversión SIGPAC y la comprometida admisible para el resto de grupos de pago

4. Se calcula sobre la superficie declarada reducida

5. Superficie de cultivo válido para la ayuda determinada en campo para el grupo de pago de herbáceos.

Superficie de cultivo válido para la ayuda determinada en campo tras el ajuste con la superficie comprometida admisible para el resto de grupos de pago

* Ayuda cofinanciada a través del Plan de Reestructuración del Tabaco de Andalucía contemplado en el Programa de Desarrollo Rural de Andalucía (2007-2013)

<u>APELLIDOS Y NOMBRE / RAZÓN SOCIAL</u>	<u>NIF</u>	<u>EXPEDIENTE</u>	<u>ANUALIDAD DE PAGO</u>
CAMPOS CONTRERAS JUAN	27232482E	1004420	7ª

Resumen de superficies

<u>GRUPO DE PAGO</u>	<u>SUPERFICIE (Hectáreas)</u>				<u>% Sobredeclaración (1)</u>
	<u>Declarada admisible</u>	<u>Comprometida</u>	<u>Declarada Reducida(3)</u>	<u>Resuelta</u>	
FRUTALES DE SECANO	10,35		10,26	10,26	0,00
TOTAL	10,35	10,26	10,26	10,26	

% PENALIZACIÓN**IMPORTE (Euros)**

<u>Admisibilidad (2)</u>	<u>Presentación tardía</u>	<u>Omisión declaración</u>	<u>Condicionalidad</u>		<u>Calculado(4)</u>	<u>FEADER(EJE2)</u>	<u>MAGRAMA</u>	<u>CAPDER</u>	<u>Total</u>
0,00	0,00	0,00	0,00	Pago realizado		618,37	56,66	97,93	772,96
				A pagar		291,00	26,66	46,09	363,75
				TOTAL	1.136,71	909,37	83,32	144,02	1.136,71

RECINTOS

<u>REFERENCIA SIGPAC</u>	<u>CULTIVO</u>	<u>S/R</u>	<u>CONV.</u>	<u>GRUPO PAGO</u>	<u>Declarada admisible</u>	<u>SUPERFICIE (Hectáreas)</u>		
					<u>Conv. SIGPAC</u>	<u>Control C.(5)</u>	<u>Determinada</u>	<u>Certificada</u>
04-086-044-00146-001	104000	S	NO	FRUTALES DE SECANO	1,70		1,70	1,70
04-086-044-00159-002	104000	S	NO	FRUTALES DE SECANO	3,87		3,85	3,87
04-086-044-00231-018	104000	S	NO	FRUTALES DE SECANO	3,66		3,59	3,66
04-086-062-00263-001	104000	S	NO	FRUTALES DE SECANO	1,12		1,12	1,12

<u>APELLIDOS Y NOMBRE / RAZÓN SOCIAL</u>	<u>NIF</u>	<u>EXPEDIENTE</u>	<u>ANUALIDAD DE PAGO</u>
CAMPOY MASEGOSA JOSEFA	75212882F	1001298	7ª

Resumen de superficies

<u>GRUPO DE PAGO</u>	<u>SUPERFICIE (Hectáreas)</u>				<u>% Sobredeclaración (1)</u>
	<u>Declarada admisible</u>	<u>Comprometida</u>	<u>Declarada Reducida(3)</u>	<u>Resuelta</u>	
FRUTALES DE SECANO	49,27		47,96	47,96	0,00
TOTAL	49,27	47,96	47,96	47,96	

% PENALIZACIÓN**IMPORTE (Euros)**

<u>Admisibilidad (2)</u>	<u>Presentación tardía</u>	<u>Omisión declaración</u>	<u>Condicionalidad</u>		<u>Calculado(4)</u>	<u>FEADER(EJE2)</u>	<u>MAGRAMA</u>	<u>CAPDER</u>	<u>Total</u>
0,00	0,00	0,00	0,00	Pago realizado		2.698,63	247,26	427,41	3.373,30
				A pagar		1.269,94	116,36	201,13	1.587,43
				TOTAL	4.960,73	3.968,57	363,62	628,54	4.960,73

RECINTOS

<u>REFERENCIA SIGPAC</u>	<u>CULTIVO</u>	<u>S/R</u>	<u>CONV.</u>	<u>GRUPO PAGO</u>	<u>Declarada admisible</u>	<u>SUPERFICIE (Hectáreas)</u>		
					<u>Conv. SIGPAC</u>	<u>Control C.(5)</u>	<u>Determinada</u>	<u>Certificada</u>
04-037-017-00012-003	104000	S	NO	FRUTALES DE SECANO	1,28		1,28	1,28
04-037-018-00011-004	104000	S	NO	FRUTALES DE SECANO	1,98		1,96	1,98
04-037-018-00011-005	104000	S	NO	FRUTALES DE SECANO	0,02		0,02	0,02
04-037-018-00011-008	104000	S	NO	FRUTALES DE SECANO	0,14		0,14	0,14
04-037-018-00024-003	104000	S	NO	FRUTALES DE SECANO	23,38		23,38	23,38
04-037-018-00024-004	104000	S	NO	FRUTALES DE SECANO	5,76		5,76	5,76
04-037-018-00025-001	104000	S	NO	FRUTALES DE SECANO	14,64		14,31	14,64
04-037-019-00022-007	104000	S	NO	FRUTALES DE SECANO	2,00		1,85	2,00
04-037-019-00022-008	104000	S	NO	FRUTALES DE SECANO	0,07		0,07	0,07

1. Reducciones previstas por sobredeclaración, artículo 16 del Reglamento (UE) nº 65/2011

2. Resolución de 3 de agosto de 2012 de la Dirección General de Fondos Agrarios (BOJA nº 159, 14 de agosto de 2012)

3. Superficie declarada admisible tras el ajuste con la conversión SIGPAC para el grupo de pago de herbáceos.

4. Menor valor entre la superficie declarada admisible tras el ajuste con la conversión SIGPAC y la comprometida admisible para el resto de grupos de pago

5. Se calcula sobre la superficie declarada reducida

6. Superficie de cultivo válido para la ayuda determinada en campo para el grupo de pago de herbáceos.

7. Superficie de cultivo válido para la ayuda determinada en campo tras el ajuste con la superficie comprometida admisible para el resto de grupos de pago

* Ayuda cofinanciada a través del Plan de Reestructuración del Tabaco de Andalucía contemplado en el Programa de Desarrollo Rural de Andalucía (2007-2013)

<u>APELLIDOS Y NOMBRE / RAZÓN SOCIAL</u>	<u>NIF</u>	<u>EXPEDIENTE</u>	<u>ANUALIDAD DE PAGO</u>
CAMPRA MADRID JESUS	27530888A	1004457	7ª

Resumen de superficies

<u>GRUPO DE PAGO</u>	<u>SUPERFICIE (Hectáreas)</u>				<u>% Sobredeclaración (1)</u>
	<u>Declarada admisible</u>	<u>Comprometida</u>	<u>Declarada Reducida(3)</u>	<u>Resuelta</u>	
FRUTALES DE SECANO	15,99		13,10	13,10	0,00
TOTAL	15,99	13,10	13,10	13,10	

% PENALIZACIÓN**IMPORTE (Euros)**

<u>Admisibilidad (2)</u>	<u>Presentación tardía</u>	<u>Omisión declaración</u>	<u>Condicionalidad</u>		<u>Calculado(4)</u>	<u>FEADER(EJE2)</u>	<u>MAGRAMA</u>	<u>CAPDER</u>	<u>Total</u>
0,00	0,00	0,00	0,00	Pago realizado		789,53	72,34	125,05	986,92
				A pagar		371,54	34,04	58,85	464,43
				TOTAL	1.451,35	1.161,07	106,38	183,90	1.451,35

RECINTOS

<u>REFERENCIA SIGPAC</u>	<u>CULTIVO</u>	<u>S/R</u>	<u>CONV.</u>	<u>GRUPO PAGO</u>	<u>Declarada admisible</u>	<u>Conv. SIGPAC</u>	<u>SUPERFICIE (Hectáreas)</u>	<u>Control C.(5)</u>	<u>Determinada</u>	<u>Certificada</u>
04-066-001-00001-004	104000	S	NO	FRUTALES DE SECANO	4,44			4,39	4,44	
04-066-001-00001-012	104000	S	NO	FRUTALES DE SECANO	0,04			0,04	0,04	
04-066-001-00037-040	104000	S	NO	FRUTALES DE SECANO	1,21			1,15	1,21	
04-066-002-00001-002	104000	S	NO	FRUTALES DE SECANO	2,73			2,51	2,73	
04-094-011-00075-002	104000	S	NO	FRUTALES DE SECANO	0,26			0,26	0,26	
04-094-011-00075-004	104000	S	NO	FRUTALES DE SECANO	3,48			2,07	3,48	
04-094-011-00077-002	104000	S	NO	FRUTALES DE SECANO	3,83			2,68	3,83	

<u>APELLIDOS Y NOMBRE / RAZÓN SOCIAL</u>	<u>NIF</u>	<u>EXPEDIENTE</u>	<u>ANUALIDAD DE PAGO</u>
CANTON DE ANDRES AUREA	27171168A	1008225	7ª

Resumen de superficies

<u>GRUPO DE PAGO</u>	<u>SUPERFICIE (Hectáreas)</u>				<u>% Sobredeclaración (1)</u>
	<u>Declarada admisible</u>	<u>Comprometida</u>	<u>Declarada Reducida(3)</u>	<u>Resuelta</u>	
CITRICOS	1,21		1,20	1,20	0,00
TOTAL	1,21	1,20	1,20	1,20	

% PENALIZACIÓN**IMPORTE (Euros)**

<u>Admisibilidad (2)</u>	<u>Presentación tardía</u>	<u>Omisión declaración</u>	<u>Condicionalidad</u>		<u>Calculado(4)</u>	<u>FEADER(EJE2)</u>	<u>MAGRAMA</u>	<u>CAPDER</u>	<u>Total</u>
0,00	0,00	0,00	0,00	Pago realizado		299,87	27,48	47,49	374,84
				A pagar		141,11	12,93	22,35	176,39
				TOTAL	551,23	440,98	40,41	69,84	551,23

RECINTOS

<u>REFERENCIA SIGPAC</u>	<u>CULTIVO</u>	<u>S/R</u>	<u>CONV.</u>	<u>GRUPO PAGO</u>	<u>Declarada admisible</u>	<u>Conv. SIGPAC</u>	<u>SUPERFICIE (Hectáreas)</u>	<u>Control C.(5)</u>	<u>Determinada</u>	<u>Certificada</u>
04-010-004-00049-003	206000	R	NO	CITRICOS	0,62			0,62	0,62	
04-011-007-00072-002	206000	R	NO	CITRICOS	0,04			0,04	0,04	
04-011-007-00074-002	206000	R	NO	CITRICOS	0,09			0,09	0,09	
04-011-007-00109-001	206000	R	NO	CITRICOS	0,09			0,08	0,09	
04-011-007-00120-001	206000	R	NO	CITRICOS	0,08			0,08	0,08	
04-081-001-00096-001	206000	R	NO	CITRICOS	0,29			0,29	0,29	

1. Reducciones previstas por sobredeclaración, artículo 16 del Reglamento (UE) nº 65/2011

2. Resolución de 3 de agosto de 2012 de la Dirección General de Fondos Agrarios (BOJA nº 159, 14 de agosto de 2012)

3. Superficie declarada admisible tras el ajuste con la conversión SIGPAC para el grupo de pago de herbáceos.

4. Menor valor entre la superficie declarada admisible tras el ajuste con la conversión SIGPAC y la comprometida admisible para el resto de grupos de pago

5. Se calcula sobre la superficie declarada reducida

6. Superficie de cultivo válido para la ayuda determinada en campo para el grupo de pago de herbáceos.

7. Superficie de cultivo válido para la ayuda determinada en campo tras el ajuste con la superficie comprometida admisible para el resto de grupos de pago

* Ayuda cofinanciada a través del Plan de Reestructuración del Tabaco de Andalucía contemplado en el Programa de Desarrollo Rural de Andalucía (2007-2013)

<u>APELLIDOS Y NOMBRE / RAZÓN SOCIAL</u>	<u>NIF</u>	<u>EXPEDIENTE</u>	<u>ANUALIDAD DE PAGO</u>
CAÑIZARES SALDAÑA DOMINGO	27191919P	1006506	7ª

Resumen de superficies

<u>GRUPO DE PAGO</u>	<u>SUPERFICIE (Hectáreas)</u>				<u>% Sobredeclaración (1)</u>
	<u>Declarada admisible</u>	<u>Comprometida</u>	<u>Declarada Reducida(3)</u>	<u>Resuelta</u>	
CITRICOS	0,74		0,72	0,72	0,00
TOTAL	0,74	0,72	0,72	0,72	

% PENALIZACIÓN**IMPORTE (Euros)**

<u>Admisibilidad (2)</u>	<u>Presentación tardía</u>	<u>Omisión declaración</u>	<u>Condicionalidad</u>		<u>Calculado(4)</u>	<u>FEADER(EJE2)</u>	<u>MAGRAMA</u>	<u>CAPDER</u>	<u>Total</u>
0,00	0,00	0,00	0,00	Pago realizado		179,92	16,48	28,50	224,90
				A pagar		84,67	7,76	13,41	105,84
				TOTAL	330,74	264,59	24,24	41,91	330,74

RECINTOS

<u>REFERENCIA SIGPAC</u>	<u>CULTIVO S/R</u>	<u>CONV.</u>	<u>GRUPO PAGO</u>	<u>Declarada admisible</u>	<u>SUPERFICIE (Hectáreas)</u>			
				<u>Conv. SIGPAC</u>	<u>Control C.(5)</u>	<u>Determinada</u>	<u>Certificada</u>	
04-047-021-00044-001	206000 R	NO	CITRICOS	0,32			0,31	0,32
04-047-021-00047-001	206000 R	NO	CITRICOS	0,20			0,20	0,20
04-047-022-00031-001	206000 R	NO	CITRICOS	0,22			0,21	0,22



1. Reducciones previstas por sobredeclaración, artículo 16 del Reglamento (UE) nº 65/2011

2. Resolución de 3 de agosto de 2012 de la Dirección General de Fondos Agrarios (BOJA nº 159, 14 de agosto de 2012)

3. Superficie declarada admisible tras el ajuste con la conversión SIGPAC para el grupo de pago de herbáceos.

4. Menor valor entre la superficie declarada admisible tras el ajuste con la conversión SIGPAC y la comprometida admisible para el resto de grupos de pago

5. Se calcula sobre la superficie declarada reducida

6. Superficie de cultivo válido para la ayuda determinada en campo para el grupo de pago de herbáceos.

7. Superficie de cultivo válido para la ayuda determinada en campo tras el ajuste con la superficie comprometida admisible para el resto de grupos de pago

* Ayuda cofinanciada a través del Plan de Reestructuración del Tabaco de Andalucía contemplado en el Programa de Desarrollo Rural de Andalucía (2007-2013)

<u>APellidos y nombre / RAZÓN SOCIAL</u>	<u>NIF</u>	<u>EXPEDIENTE</u>	<u>ANUALIDAD DE PAGO</u>
CAPARROS MIRON GINES	75182954W	1008084	7ª

Resumen de superficies

<u>GRUPO DE PAGO</u>	<u>SUPERFICIE (Hectáreas)</u>				<u>% Sobredeclaración (1)</u>
	<u>Declarada admisible</u>	<u>Comprometida</u>	<u>Declarada Reducida(3)</u>	<u>Resuelta</u>	
OLIVAR	0,29		0,25	0,25	0,00
FRUTALES DE SECANO	38,79		37,46	37,46	0,00
OLIVAR EN PENDIENTE	4,70		4,53	4,53	0,00
TOTAL	43,78	42,24	42,24	42,24	

% PENALIZACIÓN**IMPORTE (Euros)**

<u>Admisibilidad (2)</u>	<u>Presentación tardía</u>	<u>Omisión declaración</u>	<u>Condicionabilidad</u>	<u>Pago realizado</u>	<u>Calculado(4)</u>	<u>FEADER(EJE2)</u>	<u>MAGRAMA</u>	<u>CAPDER</u>	<u>Total</u>
0,00	0,00	0,00	0,00			3.112,00	285,14	492,86	3.890,00
				A pagar		1.464,47	134,18	231,94	1.830,59
				TOTAL	5.720,59	4.576,47	419,32	724,80	5.720,59

RECINTOS

<u>REFERENCIA SIGPAC</u>	<u>CULTIVO</u>	<u>S/R</u>	<u>CONV.</u>	<u>GRUPO PAGO</u>	<u>Declarada admisible</u>	<u>SUPERFICIE (Hectáreas)</u>			
					<u>Conv. SIGPAC</u>	<u>Control C.(5)</u>	<u>Determinada</u>	<u>Certificada</u>	
04-070-029-00021-003	101000	S	NO	OLIVAR EN PENDIENTE	0,03			0,03	0,03
04-070-029-00021-004	101000	S	NO	OLIVAR EN PENDIENTE	0,04			0,04	0,04
04-070-029-00021-005	104000	S	NO	FRUTALES DE SECANO	1,00			0,89	1,00
04-070-029-00023-004	104000	S	NO	FRUTALES DE SECANO	0,39			0,39	0,39
04-070-029-00023-005	101000	S	NO	OLIVAR EN PENDIENTE	0,97			0,97	1,04
04-070-029-00023-006	101000	S	NO	OLIVAR EN PENDIENTE	0,03			0,03	0,03
04-070-029-00023-009	104000	S	NO	FRUTALES DE SECANO	0,36			0,36	0,36
04-070-030-00015-005	101000	S	NO	OLIVAR EN PENDIENTE	0,04			0,04	0,04
04-070-030-00015-007	101000	S	NO	OLIVAR EN PENDIENTE	0,04			0,04	0,04
04-070-030-00015-008	101000	S	NO	OLIVAR EN PENDIENTE	0,03			0,03	0,03
04-070-030-00015-009	101000	S	NO	OLIVAR EN PENDIENTE	0,08			0,08	0,08
04-070-030-00015-026	104000	S	NO	FRUTALES DE SECANO	9,34	9,34		9,34	9,34
04-070-030-00015-032	101000	S	NO	OLIVAR EN PENDIENTE	0,09			0,09	0,09
04-070-030-00015-033	101000	S	NO	OLIVAR EN PENDIENTE	0,23	0,23		0,23	0,23
04-070-030-00015-034	104000	S	NO	FRUTALES DE SECANO	0,05	0,05		0,05	0,05
04-070-030-00015-036	101000	S	NO	OLIVAR EN PENDIENTE	0,04			0,04	0,04
04-070-030-00015-037	101000	S	NO	OLIVAR EN PENDIENTE	0,07	0,07		0,07	0,07
04-070-030-00015-039	101000	S	NO	OLIVAR EN PENDIENTE	0,03			0,03	0,03
04-070-030-00015-042	101000	S	NO	OLIVAR EN PENDIENTE	0,04			0,04	0,04
04-070-030-00015-044	101000	S	NO	OLIVAR EN PENDIENTE	0,25	0,25		0,25	0,25
04-070-030-00015-045	101000	S	NO	OLIVAR EN PENDIENTE	0,18			0,18	0,18
04-070-030-00015-046	101000	S	NO	OLIVAR EN PENDIENTE	0,36	0,34		0,34	0,36
04-070-030-00015-047	101000	S	NO	OLIVAR EN PENDIENTE	0,42	0,42		0,42	0,42
04-070-030-00015-048	101000	S	NO	OLIVAR EN PENDIENTE	0,11	0,11		0,11	0,11
04-070-030-00015-049	101000	S	NO	OLIVAR EN PENDIENTE	0,66			0,66	0,66
04-070-030-00015-052	101000	S	NO	OLIVAR EN PENDIENTE	0,05			0,05	0,05
04-070-030-00015-061	101000	S	NO	OLIVAR EN PENDIENTE	0,06			0,06	0,06
04-070-030-00015-066	101000	S	NO	OLIVAR EN PENDIENTE	0,11	0,11		0,11	0,11
04-070-030-00015-069	101000	S	NO	OLIVAR EN PENDIENTE	0,09			0,09	0,09
04-070-030-00015-070	101000	S	NO	OLIVAR EN PENDIENTE	0,08			0,08	0,08
04-070-030-00015-071	101000	S	NO	OLIVAR EN PENDIENTE	0,01			0,01	0,01
04-070-030-00015-072	101000	S	NO	OLIVAR EN PENDIENTE	0,06			0,06	0,06
04-070-030-00015-073	101000	S	NO	OLIVAR EN PENDIENTE	0,03			0,03	0,03
04-070-030-00015-074	104000	S	NO	FRUTALES DE SECANO	7,69	7,69		7,69	7,69
04-070-030-00015-075	104000	S	NO	FRUTALES DE SECANO	5,89			5,89	5,89
04-070-030-00015-076	104000	S	NO	FRUTALES DE SECANO	5,70			5,70	5,79
04-070-030-00015-077	104000	S	NO	FRUTALES DE SECANO	4,66			4,66	4,66
04-070-030-00015-078	104000	S	NO	FRUTALES DE SECANO	3,47			3,47	3,47
04-070-030-00015-081	104000	S	NO	FRUTALES DE SECANO	0,13			0,13	0,13

1. Reducciones previstas por sobredeclaración, artículo 16 del Reglamento (UE) nº 65/2011

2. Resolución de 3 de agosto de 2012 de la Dirección General de Fondos Agrarios (BOJA nº 159, 14 de agosto de 2012)

3. Superficie declarada admisible tras el ajuste con la conversión SIGPAC para el grupo de pago de herbáceos.

4. Menor valor entre la superficie declarada admisible tras el ajuste con la conversión SIGPAC y la comprometida admisible para el resto de grupos de pago

5. Se calcula sobre la superficie declarada reducida

6. Superficie de cultivo válido para la ayuda determinada en campo para el grupo de pago de herbáceos.

7. Superficie de cultivo válido para la ayuda determinada en campo tras el ajuste con la superficie comprometida admisible para el resto de grupos de pago

* Ayuda cofinanciada a través del Plan de Reestructuración del Tabaco de Andalucía contemplado en el Programa de Desarrollo Rural de Andalucía (2007-2013)

RECINTOS

REFERENCIA SIGPAC	CULTIVO	S/R	CONV.	GRUPO PAGO	Declarada admisible	SUPERFICIE (Hectáreas)		
						Conv. SIGPAC	Control C.(5)	Determinada Certificada
04-070-030-00015-082	101000	S	NO	OLIVAR EN PENDIENTE	0,05		0,05	0,05
04-070-030-00015-084	101000	S	NO	OLIVAR EN PENDIENTE	0,09		0,09	0,09
04-070-030-00015-085	101000	S	NO	OLIVAR EN PENDIENTE	0,19	0,19	0,19	0,19
04-070-030-00015-088	101000	S	NO	OLIVAR EN PENDIENTE	0,01		0,01	0,01
04-070-033-00079-001	101000	R	NO	OLIVAR EN PENDIENTE	0,09		0,09	0,09
04-070-038-00046-003	101000	R	NO	OLIVAR EN PENDIENTE	0,04		0,02	0,04
04-070-038-00054-001	101000	R	NO	OLIVAR	0,29		0,26	0,29

INCIDENCIA DESCRIPCIÓN

73106 Recinto declarado no comprometido
 Recinto:04-070-029-00023-003 Cultivo:104000 ALMENDROS-SIN VARIEDAD Secano

APELLIDOS Y NOMBRE / RAZÓN SOCIAL

CAPEL PEREZ JOSE FRANCISCO

NIF

34856065W

EXPEDIENTE

1004906

ANUALIDAD DE PAGO

7ª

Resumen de superficies

GRUPO DE PAGO	SUPERFICIE (Hectáreas)				% Sobredeclaración (1)
	Declarada admisible	Comprometida	Declarada Reducida(3)	Resuelta	
HORTICOLAS	2,01		2,00	2,00	0,00
TOTAL	2,01	2,00	2,00	2,00	

% PENALIZACIÓN**IMPORTE (Euros)**

Admisibilidad (2)	Presentación tardía	Omisión declaración	Condicionalidad		Calculado(4)	FEADER(EJE2)	MAGRAMA	CAPDER	Total
0,00	0,00	0,00	0,00	Pago realizado		587,52	53,83	93,05	734,40
				A pagar		276,48	25,33	43,79	345,60
				TOTAL	1.080,00	864,00	79,16	136,84	1.080,00

RECINTOS

REFERENCIA SIGPAC	CULTIVO	S/R	CONV.	GRUPO PAGO	Declarada admisible	SUPERFICIE (Hectáreas)		
						Conv. SIGPAC	Control C.(5)	Determinada Certificada
04-066-189-00054-001	197100	R	NO	HORTICOLAS	2,01		2,00	2,00

INCIDENCIA DESCRIPCIÓN

73104 Recinto declarado que no cumple en su totalidad con las normas de producción ecológica (compromiso anexo 1, Orden 24 marzo 2011)
 Recinto:04-066-189-00054-001 Cultivo:197100 TOMATE-HORTALIZAS BAJO PLÁSTICO Regadío Sup. Declarada:2,01 Sup. Certificada:2



1. Reducciones previstas por sobredeclaración, artículo 16 del Reglamento (UE) nº 65/2011

2. Resolución de 3 de agosto de 2012 de la Dirección General de Fondos Agrarios (BOJA nº 159, 14 de agosto de 2012)

3. Superficie declarada admisible tras el ajuste con la conversión SIGPAC para el grupo de pago de herbáceos.

4. Menor valor entre la superficie declarada admisible tras el ajuste con la conversión SIGPAC y la comprometida admisible para el resto de grupos de pago

5. Se calcula sobre la superficie declarada reducida

6. Superficie de cultivo válido para la ayuda determinada en campo para el grupo de pago de herbáceos.

7. Superficie de cultivo válido para la ayuda determinada en campo tras el ajuste con la superficie comprometida admisible para el resto de grupos de pago

* Ayuda cofinanciada a través del Plan de Reestructuración del Tabaco de Andalucía contemplado en el Programa de Desarrollo Rural de Andalucía (2007-2013)

<u>APELLIDOS Y NOMBRE / RAZÓN SOCIAL</u>	<u>NIF</u>	<u>EXPEDIENTE</u>	<u>ANUALIDAD DE PAGO</u>
CARMONA GIMENEZ FRANCISCA	34842313G	1004980	7ª

Resumen de superficies

<u>GRUPO DE PAGO</u>	<u>SUPERFICIE (Hectáreas)</u>				<u>% Sobredeclaración (1)</u>
	<u>Declarada admisible</u>	<u>Comprometida</u>	<u>Declarada Reducida(3)</u>	<u>Resuelta</u>	
HORTICOLAS	2,75		2,68	2,68	0,00
TOTAL	2,75	2,68	2,68	2,68	

% PENALIZACIÓN**IMPORTE (Euros)**

<u>Admisibilidad (2)</u>	<u>Presentación tardía</u>	<u>Omisión declaración</u>	<u>Condicionalidad</u>		<u>Calculado(4)</u>	<u>FEADER(EJE2)</u>	<u>MAGRAMA</u>	<u>CAPDER</u>	<u>Total</u>
0,00	0,00	0,00	0,00	Pago realizado		787,28	72,13	124,69	984,10
				A pagar		370,48	33,95	58,67	463,10
				TOTAL	1.447,20	1.157,76	106,08	183,36	1.447,20

RECINTOS

<u>REFERENCIA SIGPAC</u>	<u>CULTIVO S/R</u>	<u>CONV.</u>	<u>GRUPO PAGO</u>	<u>SUPERFICIE (Hectáreas)</u>			
				<u>Declarada admisible</u>	<u>Conv. SIGPAC</u>	<u>Control C.(5)</u>	<u>Determinada Certificada</u>
04-066-096-00030-001	156100 R	NO	HORTICOLAS	1,35		1,33	1,32
04-066-096-00037-006	197100 R	NO	HORTICOLAS	1,40		1,38	2,62

INCIDENCIA DESCRIPCIÓN

73104 Recinto declarado que no cumple en su totalidad con las normas de producción ecológica (compromiso anexo 1, Orden 24 marzo 2011)
 Recinto:04-066-096-00030-001 Cultivo:156100 SANDIA-HORTALIZAS BAJO PLÁSTICO Regadío Sup. Declarada:1,35 Sup. Certificada:1,32



1. Reducciones previstas por sobredeclaración, artículo 16 del Reglamento (UE) nº 65/2011

2. Resolución de 3 de agosto de 2012 de la Dirección General de Fondos Agrarios (BOJA nº 159, 14 de agosto de 2012)

3. Superficie declarada admisible tras el ajuste con la conversión SIGPAC para el grupo de pago de herbáceos.

Menor valor entre la superficie declarada admisible tras el ajuste con la conversión SIGPAC y la comprometida admisible para el resto de grupos de pago

4. Se calcula sobre la superficie declarada reducida

5. Superficie de cultivo válido para la ayuda determinada en campo para el grupo de pago de herbáceos.

Superficie de cultivo válido para la ayuda determinada en campo tras el ajuste con la superficie comprometida admisible para el resto de grupos de pago

* Ayuda cofinanciada a través del Plan de Reestructuración del Tabaco de Andalucía contemplado en el Programa de Desarrollo Rural de Andalucía (2007-2013)

<u>APELLIDOS Y NOMBRE / RAZÓN SOCIAL</u>	<u>NIF</u>	<u>EXPEDIENTE</u>	<u>ANUALIDAD DE PAGO</u>			
CARRASCO CABRERA MARIA	23178110K	1008600	7ª			
Resumen de superficies						
			SUPERFICIE (Hectáreas)			
GRUPO DE PAGO		<u>Declarada admisible</u>	<u>Comprometida</u>	<u>Declarada Reducida(3)</u>	<u>Resuelta</u>	<u>% Sobredeclaración (1)</u>
FRUTALES DE SECANO		24,61		21,08	21,08	0,00
TOTAL		24,61	21,08	21,08	21,08	

% PENALIZACIÓN				IMPORTE (Euros)					
<u>Admisibilidad (2)</u>	<u>Presentación tardía</u>	<u>Omisión declaración</u>	<u>Condicionalidad</u>		<u>Calculado(4)</u>	<u>FEADER(EJE2)</u>	<u>MAGRAMA</u>	<u>CAPDER</u>	<u>Total</u>
0,00	0,00	0,00	0,00	A pagar	2.335,45	1.868,36	171,19	295,90	2.335,45

RECINTOS

<u>REFERENCIA SIGPAC</u>	<u>CULTIVO</u>	<u>S/R</u>	<u>CONV.</u>	<u>GRUPO PAGO</u>	<u>Declarada admisible</u>	<u>SUPERFICIE (Hectáreas)</u>			
						<u>Conv. SIGPAC</u>	<u>Control C.(5)</u>	<u>Determinada</u>	<u>Certificada</u>
04-099-017-00278-001	104000	S	NO	FRUTALES DE SECANO	0,18		0,17	0,17	0,18
04-099-017-00279-001	104000	S	NO	FRUTALES DE SECANO	2,56		2,56	2,56	2,56
04-099-017-00280-001	104000	S	NO	FRUTALES DE SECANO	0,84		0,84	0,84	0,84
04-099-022-00035-002	104000	S	NO	FRUTALES DE SECANO	3,69		3,69	3,69	3,69
04-099-022-00035-004	104000	S	NO	FRUTALES DE SECANO	0,38		0,38	0,38	0,38
04-099-022-00043-010	104000	S	NO	FRUTALES DE SECANO	12,96	10,60	10,60	10,60	13,18
04-099-022-00043-029	104000	S	NO	FRUTALES DE SECANO	0,13		0,13	0,13	0,13
04-099-022-00043-030	104000	S	NO	FRUTALES DE SECANO	0,90		0,90	0,90	0,90
04-099-022-00046-022	104000	S	NO	FRUTALES DE SECANO	0,27		0,27	0,27	0,27
04-099-022-00249-001	104000	S	NO	FRUTALES DE SECANO	0,36		0,36	0,36	0,36
04-099-022-00584-001	104000	S	NO	FRUTALES DE SECANO	0,66		0,39	0,39	0,66
04-099-022-00584-002	104000	S	NO	FRUTALES DE SECANO	0,84		0,84	0,84	0,84
04-099-022-00700-001	104000	S	NO	FRUTALES DE SECANO	0,10		0,09	0,09	0,10
04-099-023-00091-001	104000	S	NO	FRUTALES DE SECANO	0,74		0,72	0,72	0,74



1. Reducciones previstas por sobredeclaración, artículo 16 del Reglamento (UE) nº 65/2011

2. Resolución de 3 de agosto de 2012 de la Dirección General de Fondos Agrarios (BOJA nº 159, 14 de agosto de 2012)

3. Superficie declarada admisible tras el ajuste con la conversión SIGPAC para el grupo de pago de herbáceos.

Menor valor entre la superficie declarada admisible tras el ajuste con la conversión SIGPAC y la comprometida admisible para el resto de grupos de pago

4. Se calcula sobre la superficie declarada reducida

5. Superficie de cultivo válido para la ayuda determinada en campo para el grupo de pago de herbáceos.

Superficie de cultivo válido para la ayuda determinada en campo tras el ajuste con la superficie comprometida admisible para el resto de grupos de pago

* Ayuda cofinanciada a través del Plan de Reestructuración del Tabaco de Andalucía contemplado en el Programa de Desarrollo Rural de Andalucía (2007-2013)

<u>APELLIDOS Y NOMBRE / RAZÓN SOCIAL</u>	<u>NIF</u>	<u>EXPEDIENTE</u>	<u>ANUALIDAD DE PAGO</u>
CARRICONDO CARRICONDO JUAN JESUS	74650578F	1007270	4ª

Resumen de superficies

<u>GRUPO DE PAGO</u>	<u>SUPERFICIE (Hectáreas)</u>				<u>% Sobredeclaración (1)</u>
	<u>Declarada admisible</u>	<u>Comprometida</u>	<u>Declarada Reducida(3)</u>	<u>Resuelta</u>	
FRUTALES DE SECANO	61,32		59,64	59,64	0,00
TOTAL	61,32	59,64	59,64	59,64	

Resumen de superficies

<u>GRUPO DE PAGO</u>	<u>SUPERFICIE (Hectáreas)</u>				<u>% Sobredeclaración (1)</u>
	<u>Declarada admisible</u>	<u>Comprometida</u>	<u>Declarada Reducida(3)</u>	<u>Resuelta</u>	
HERBACEOS	11,63		11,63	11,63	0,00
TOTAL	11,63		11,63	11,63	

% PENALIZACIÓN**IMPORTE (Euros)**

<u>Admisibilidad (2)</u>	<u>Presentación tardía</u>	<u>Omisión declaración</u>	<u>Condicionabilidad</u>	<u>Pago realizado</u>	<u>Calculado(4)</u>	<u>FEADER(EJE2)</u>	<u>MAGRAMA</u>	<u>CAPDER</u>	<u>Total</u>
0,00	0,00	0,00	0,00			4.167,01	381,80	659,95	5.208,76
				A pagar		1.960,94	179,67	310,57	2.451,18
				TOTAL	7.659,94	6.127,95	561,47	970,52	7.659,94

RECINTOS

<u>REFERENCIA SIGPAC</u>	<u>CULTIVO</u>	<u>S/R</u>	<u>CONV.</u>	<u>GRUPO PAGO</u>	<u>Declarada admisible</u>	<u>SUPERFICIE (Hectáreas)</u>		
					<u>Conv. SIGPAC</u>	<u>Control C.(5)</u>	<u>Determinada</u>	<u>Certificada</u>
04-037-039-00078-001	104000	S	NO	FRUTALES DE SECANO	1,65		1,65	1,65
04-037-039-00079-003	5000	S	NO	HERBACEOS	0,27		0,27	0,27
04-037-039-00080-001	5000	S	NO	HERBACEOS	0,20		0,20	0,20
04-037-039-00080-004	104000	S	NO	FRUTALES DE SECANO	1,19		1,19	1,19
04-037-039-00081-002	104000	S	NO	FRUTALES DE SECANO	0,87		0,87	0,87
04-037-039-00082-002	104000	S	NO	FRUTALES DE SECANO	1,04		1,04	1,04
04-037-039-00083-002	104000	S	NO	FRUTALES DE SECANO	2,56		2,56	2,56
04-037-039-00084-001	104000	S	NO	FRUTALES DE SECANO	1,69		1,69	1,69
04-037-039-00085-001	104000	S	NO	FRUTALES DE SECANO	0,87		0,87	0,87
04-037-039-00085-002	104000	S	NO	FRUTALES DE SECANO	0,62		0,62	0,62
04-037-039-00085-004	104000	S	NO	FRUTALES DE SECANO	0,22		0,22	0,22
04-037-039-00088-001	5000	S	NO	HERBACEOS	3,80		3,80	3,80
04-037-039-00099-001	104000	S	NO	FRUTALES DE SECANO	0,22		0,22	0,22
04-037-039-00108-002	5000	S	NO	HERBACEOS	3,39		3,39	3,39
04-037-039-00297-002	53000	S	NO	HERBACEOS	1,02		1,02	1,02
04-037-039-00297-006	104000	S	NO	FRUTALES DE SECANO	4,43		4,43	4,43
04-037-039-00297-009	104000	S	NO	FRUTALES DE SECANO	0,66		0,66	0,66
04-037-039-00297-010	104000	S	NO	FRUTALES DE SECANO	5,35		5,35	5,35
04-037-039-00297-012	104000	S	NO	FRUTALES DE SECANO	13,55		13,55	13,55
04-037-039-00297-015	104000	S	NO	FRUTALES DE SECANO	1,26		1,26	1,26
04-037-039-00297-028	104000	S	NO	FRUTALES DE SECANO	0,23		0,23	0,23
04-037-039-00297-029	104000	S	NO	FRUTALES DE SECANO	0,04		0,04	0,04
04-037-039-00297-043	104000	S	NO	FRUTALES DE SECANO	2,66		2,66	2,66
04-037-039-00349-001	104000	S	NO	FRUTALES DE SECANO	0,18		0,18	0,18
04-037-039-00349-002	104000	S	NO	FRUTALES DE SECANO	0,01		0,01	0,01
04-037-039-00351-001	104000	S	NO	FRUTALES DE SECANO	0,42		0,42	0,42
04-037-039-00385-001	104000	S	NO	FRUTALES DE SECANO	2,37		2,37	2,37
04-037-039-00387-001	104000	S	NO	FRUTALES DE SECANO	6,32		6,32	6,32
04-037-040-00015-007	104000	S	NO	FRUTALES DE SECANO	5,69		5,69	5,69
04-037-040-00015-009	104000	S	NO	FRUTALES DE SECANO	3,06		3,06	3,06
04-037-040-00015-010	5000	S	NO	HERBACEOS	0,39		0,39	0,39
04-037-040-00015-010	53000	S	NO	HERBACEOS	1,87		1,87	1,87
04-037-040-00015-014	104000	S	NO	FRUTALES DE SECANO	3,53	3,31	3,31	3,53
04-037-040-00016-002	5000	S	NO	HERBACEOS	0,69		0,69	0,69
04-037-040-00016-005	104000	S	NO	FRUTALES DE SECANO	0,17		0,17	0,17

1. Reducciones previstas por sobredeclaración, artículo 16 del Reglamento (UE) nº 65/2011

2. Resolución de 3 de agosto de 2012 de la Dirección General de Fondos Agrarios (BOJA nº 159, 14 de agosto de 2012)

3. Superficie declarada admisible tras el ajuste con la conversión SIGPAC para el grupo de pago de herbáceos.

4. Menor valor entre la superficie declarada admisible tras el ajuste con la conversión SIGPAC y la comprometida admisible para el resto de grupos de pago

5. Se calcula sobre la superficie declarada reducida

6. Superficie de cultivo válido para la ayuda determinada en campo para el grupo de pago de herbáceos.

7. Superficie de cultivo válido para la ayuda determinada en campo tras el ajuste con la superficie comprometida admisible para el resto de grupos de pago

* Ayuda cofinanciada a través del Plan de Reestructuración del Tabaco de Andalucía contemplado en el Programa de Desarrollo Rural de Andalucía (2007-2013)

RECINTOS

REFERENCIA SIGPAC	CULTIVO	S/R	CONV.	GRUPO PAGO	Declarada admisible	SUPERFICIE (Hectáreas)		
						Conv. SIGPAC	Control C.(5)	Determinada Certificada
04-037-040-00043-001	104000	S	NO	FRUTALES DE SECANO	0,08		0,08	0,08

INCIDENCIA DESCRIPCIÓN

73106 Recinto declarado no comprometido
 Recinto:04-037-039-00297-017 Cultivo:104000 ALMENDROS-SIN VARIEDAD Secano

APELLIDOS Y NOMBRE / RAZÓN SOCIAL	NIF	EXPEDIENTE	ANUALIDAD DE PAGO
CARRICONDO CARRION RAMONA	27234497J	1005411	7ª

Resumen de superficies

GRUPO DE PAGO	SUPERFICIE (Hectáreas)				% Sobredeclaración (1)
	Declarada admisible	Comprometida	Declarada Reducida(3)	Resuelta	
FRUTALES DE SECANO	11,84		11,82	11,82	0,00
TOTAL	11,84	11,82	11,82	11,82	

% PENALIZACIÓN**IMPORTE (Euros)**

Admisibilidad (2)	Presentación tardía	Omisión declaración	Condicionalidad	Pagado realizado	Calculado(4)	FEADER(EJE2)	MAGRAMA	CAPDER	Total
0,00	0,00	0,00	0,00			712,39	65,27	112,83	890,49
				A pagar		335,24	30,72	53,09	419,05
				TOTAL	1.309,54	1.047,63	95,99	165,92	1.309,54

RECINTOS

REFERENCIA SIGPAC	CULTIVO	S/R	CONV.	GRUPO PAGO	Declarada admisible	SUPERFICIE (Hectáreas)		
						Conv. SIGPAC	Control C.(5)	Determinada Certificada
04-070-030-00051-001	104000	S	NO	FRUTALES DE SECANO	4,49		4,48	4,49
04-070-030-00052-001	104000	S	NO	FRUTALES DE SECANO	3,41		3,41	3,41
04-070-030-00053-001	104000	S	NO	FRUTALES DE SECANO	3,94		3,94	3,94



1. Reducciones previstas por sobredeclaración, artículo 16 del Reglamento (UE) nº 65/2011

2. Resolución de 3 de agosto de 2012 de la Dirección General de Fondos Agrarios (BOJA nº 159, 14 de agosto de 2012)

3. Superficie declarada admisible tras el ajuste con la conversión SIGPAC para el grupo de pago de herbáceos.

Menor valor entre la superficie declarada admisible tras el ajuste con la conversión SIGPAC y la comprometida admisible para el resto de grupos de pago

4. Se calcula sobre la superficie declarada reducida

5. Superficie de cultivo válido para la ayuda determinada en campo para el grupo de pago de herbáceos.

Superficie de cultivo válido para la ayuda determinada en campo tras el ajuste con la superficie comprometida admisible para el resto de grupos de pago

* Ayuda cofinanciada a través del Plan de Reestructuración del Tabaco de Andalucía contemplado en el Programa de Desarrollo Rural de Andalucía (2007-2013)

<u>APELLIDOS Y NOMBRE / RAZÓN SOCIAL</u>	<u>NIF</u>	<u>EXPEDIENTE</u>	<u>ANUALIDAD DE PAGO</u>
CARRICONDO MARTINEZ ANGEL DAMIAN	52523285W	1001863	7ª

Resumen de superficies

<u>GRUPO DE PAGO</u>	<u>SUPERFICIE (Hectáreas)</u>				<u>% Sobredeclaración (1)</u>
	<u>Declarada admisible</u>	<u>Comprometida</u>	<u>Declarada Reducida(3)</u>	<u>Resuelta</u>	
FRUTALES DE SECANO	22,46		22,45	22,45	0,00
TOTAL	22,46	22,45	22,45	22,45	

% PENALIZACIÓN**IMPORTE (Euros)**

<u>Admisibilidad (2)</u>	<u>Presentación tardía</u>	<u>Omisión declaración</u>	<u>Condicionalidad</u>		<u>Calculado(4)</u>	<u>FEADER(EJE2)</u>	<u>MAGRAMA</u>	<u>CAPDER</u>	<u>Total</u>
0,00	0,00	0,00	0,00	Pago realizado		1.353,06	123,97	214,29	1.691,32
				A pagar		636,74	58,34	100,84	795,92
				TOTAL	2.487,24	1.989,80	182,31	315,13	2.487,24

RECINTOS

<u>REFERENCIA SIGPAC</u>	<u>CULTIVO</u>	<u>S/R</u>	<u>CONV.</u>	<u>GRUPO PAGO</u>	<u>Declarada admisible</u>	<u>SUPERFICIE (Hectáreas)</u>			
					<u>Conv. SIGPAC</u>	<u>Control C.(5)</u>	<u>Determinada</u>	<u>Certificada</u>	
04-037-028-00002-001	104000	S	NO	FRUTALES DE SECANO	6,91			6,91	6,91
04-037-028-00002-003	104000	S	NO	FRUTALES DE SECANO	0,75			0,75	0,75
04-037-028-00003-001	104000	S	NO	FRUTALES DE SECANO	5,56			5,56	5,56
04-037-028-00015-001	104000	S	NO	FRUTALES DE SECANO	1,21			1,21	1,21
04-037-028-00018-001	104000	S	NO	FRUTALES DE SECANO	6,32			6,31	6,32
04-037-030-00020-002	104000	S	NO	FRUTALES DE SECANO	0,29			0,29	0,29
04-037-030-00020-004	104000	S	NO	FRUTALES DE SECANO	1,42			1,42	1,42

<u>APELLIDOS Y NOMBRE / RAZÓN SOCIAL</u>	<u>NIF</u>	<u>EXPEDIENTE</u>	<u>ANUALIDAD DE PAGO</u>
CARRICONDO MARTINEZ ANTONIO	23223600V	1004723	7ª

Resumen de superficies

<u>GRUPO DE PAGO</u>	<u>SUPERFICIE (Hectáreas)</u>				<u>% Sobredeclaración (1)</u>
	<u>Declarada admisible</u>	<u>Comprometida</u>	<u>Declarada Reducida(3)</u>	<u>Resuelta</u>	
FRUTALES DE SECANO	36,30		36,20	36,20	0,00
TOTAL	36,30	36,20	36,20	36,20	

% PENALIZACIÓN**IMPORTE (Euros)**

<u>Admisibilidad (2)</u>	<u>Presentación tardía</u>	<u>Omisión declaración</u>	<u>Condicionalidad</u>		<u>Calculado(4)</u>	<u>FEADER(EJE2)</u>	<u>MAGRAMA</u>	<u>CAPDER</u>	<u>Total</u>
0,00	0,00	0,00	0,00	Pago realizado		2.181,77	199,91	345,53	2.727,21
				A pagar		1.026,71	94,07	162,61	1.283,39
				TOTAL	4.010,60	3.208,48	293,98	508,14	4.010,60

RECINTOS

<u>REFERENCIA SIGPAC</u>	<u>CULTIVO</u>	<u>S/R</u>	<u>CONV.</u>	<u>GRUPO PAGO</u>	<u>Declarada admisible</u>	<u>SUPERFICIE (Hectáreas)</u>			
					<u>Conv. SIGPAC</u>	<u>Control C.(5)</u>	<u>Determinada</u>	<u>Certificada</u>	
04-037-022-00016-001	104000	S	NO	FRUTALES DE SECANO	12,53			12,53	12,53
04-037-022-00017-001	104000	S	NO	FRUTALES DE SECANO	10,36			10,36	10,36
04-037-022-00029-003	104000	S	NO	FRUTALES DE SECANO	13,41			13,41	13,41



1. Reducciones previstas por sobredeclaración, artículo 16 del Reglamento (UE) nº 65/2011

2. Resolución de 3 de agosto de 2012 de la Dirección General de Fondos Agrarios (BOJA nº 159, 14 de agosto de 2012)

3. Superficie declarada admisible tras el ajuste con la conversión SIGPAC para el grupo de pago de herbáceos.

4. Menor valor entre la superficie declarada admisible tras el ajuste con la conversión SIGPAC y la comprometida admisible para el resto de grupos de pago

5. Se calcula sobre la superficie declarada reducida

6. Superficie de cultivo válido para la ayuda determinada en campo para el grupo de pago de herbáceos.

7. Superficie de cultivo válido para la ayuda determinada en campo tras el ajuste con la superficie comprometida admisible para el resto de grupos de pago

* Ayuda cofinanciada a través del Plan de Reestructuración del Tabaco de Andalucía contemplado en el Programa de Desarrollo Rural de Andalucía (2007-2013)

<u>APELLIDOS Y NOMBRE / RAZÓN SOCIAL</u>	<u>NIF</u>	<u>EXPEDIENTE</u>	<u>ANUALIDAD DE PAGO</u>
CARRICONDO MARTINEZ DIEGO JESUS	75223206G	1005709	7ª

Resumen de superficies

<u>GRUPO DE PAGO</u>	<u>SUPERFICIE (Hectáreas)</u>				<u>% Sobredeclaración (1)</u>
	<u>Declarada admisible</u>	<u>Comprometida</u>	<u>Declarada Reducida(3)</u>	<u>Resuelta</u>	
FRUTALES DE SECANO	30,59		30,56	30,56	0,00
TOTAL	30,59	30,56	30,56	30,56	

% PENALIZACIÓN**IMPORTE (Euros)**

<u>Admisibilidad (2)</u>	<u>Presentación tardía</u>	<u>Omisión declaración</u>	<u>Condicionalidad</u>		<u>Calculado(4)</u>	<u>FEADER(EJE2)</u>	<u>MAGRAMA</u>	<u>CAPDER</u>	<u>Total</u>
0,00	0,00	0,00	0,00	Pago realizado		1.841,84	168,76	291,70	2.302,30
				A pagar		866,75	79,42	137,27	1.083,44
				TOTAL	3.385,74	2.708,59	248,18	428,97	3.385,74

RECINTOS

<u>REFERENCIA SIGPAC</u>	<u>CULTIVO</u>	<u>S/R</u>	<u>CONV.</u>	<u>GRUPO PAGO</u>	<u>Declarada admisible</u>	<u>SUPERFICIE (Hectáreas)</u>		
					<u>Conv. SIGPAC</u>	<u>Control C.(5)</u>	<u>Determinada</u>	<u>Certificada</u>
04-037-034-00048-001	104000	S	NO	FRUTALES DE SECANO	0,57		0,56	0,57
04-037-036-00219-001	104000	S	NO	FRUTALES DE SECANO	0,23		0,23	0,23
04-037-038-00058-001	104000	S	NO	FRUTALES DE SECANO	2,86		2,86	5,78
04-037-039-00229-001	104000	S	NO	FRUTALES DE SECANO	2,01		2,00	2,01
04-037-063-00016-001	104000	S	NO	FRUTALES DE SECANO	10,39		10,38	10,39
04-037-064-00044-001	104000	S	NO	FRUTALES DE SECANO	0,34		0,34	0,34
04-037-064-00082-002	104000	S	NO	FRUTALES DE SECANO	14,19		14,19	14,19

<u>APELLIDOS Y NOMBRE / RAZÓN SOCIAL</u>	<u>NIF</u>	<u>EXPEDIENTE</u>	<u>ANUALIDAD DE PAGO</u>
CARRICONDO MARTINEZ JOSE	75195892Z	1002169	7ª

Resumen de superficies

<u>GRUPO DE PAGO</u>	<u>SUPERFICIE (Hectáreas)</u>				<u>% Sobredeclaración (1)</u>
	<u>Declarada admisible</u>	<u>Comprometida</u>	<u>Declarada Reducida(3)</u>	<u>Resuelta</u>	
FRUTALES DE SECANO	1,81		1,81	1,81	0,00
TOTAL	1,81	1,81	1,81	1,81	

% PENALIZACIÓN**IMPORTE (Euros)**

<u>Admisibilidad (2)</u>	<u>Presentación tardía</u>	<u>Omisión declaración</u>	<u>Condicionalidad</u>		<u>Calculado(4)</u>	<u>FEADER(EJE2)</u>	<u>MAGRAMA</u>	<u>CAPDER</u>	<u>Total</u>
0,00	0,00	0,00	0,00	Pago realizado		109,09	10,00	17,27	136,36
				A pagar		51,34	4,70	8,13	64,17
				TOTAL	200,53	160,43	14,70	25,40	200,53

RECINTOS

<u>REFERENCIA SIGPAC</u>	<u>CULTIVO</u>	<u>S/R</u>	<u>CONV.</u>	<u>GRUPO PAGO</u>	<u>Declarada admisible</u>	<u>SUPERFICIE (Hectáreas)</u>		
					<u>Conv. SIGPAC</u>	<u>Control C.(5)</u>	<u>Determinada</u>	<u>Certificada</u>
04-037-034-00031-001	104000	S	NO	FRUTALES DE SECANO	1,81		1,81	1,81



1. Reducciones previstas por sobredeclaración, artículo 16 del Reglamento (UE) nº 65/2011

2. Resolución de 3 de agosto de 2012 de la Dirección General de Fondos Agrarios (BOJA nº 159, 14 de agosto de 2012)

3. Superficie declarada admisible tras el ajuste con la conversión SIGPAC para el grupo de pago de herbáceos.

4. Menor valor entre la superficie declarada admisible tras el ajuste con la conversión SIGPAC y la comprometida admisible para el resto de grupos de pago

5. Se calcula sobre la superficie declarada reducida

6. Superficie de cultivo válido para la ayuda determinada en campo para el grupo de pago de herbáceos.

7. Superficie de cultivo válido para la ayuda determinada en campo tras el ajuste con la superficie comprometida admisible para el resto de grupos de pago

* Ayuda cofinanciada a través del Plan de Reestructuración del Tabaco de Andalucía contemplado en el Programa de Desarrollo Rural de Andalucía (2007-2013)

<u>APELLIDOS Y NOMBRE / RAZÓN SOCIAL</u>	<u>NIF</u>	<u>EXPEDIENTE</u>	<u>ANUALIDAD DE PAGO</u>
CARRICONDO MARTINEZ JOSE RAUL	45598168R	1007453	7ª

Resumen de superficies

<u>GRUPO DE PAGO</u>	<u>SUPERFICIE (Hectáreas)</u>				<u>% Sobredeclaración (1)</u>
	<u>Declarada admisible</u>	<u>Comprometida</u>	<u>Declarada Reducida(3)</u>	<u>Resuelta</u>	
FRUTALES DE SECANO	9,80		9,71	9,71	0,00
TOTAL	9,80	9,74	9,71	9,71	

% PENALIZACIÓN**IMPORTE (Euros)**

<u>Admisibilidad (2)</u>	<u>Presentación tardía</u>	<u>Omisión declaración</u>	<u>Condicionalidad</u>		<u>Calculado(4)</u>	<u>FEADER(EJE2)</u>	<u>MAGRAMA</u>	<u>CAPDER</u>	<u>Total</u>
0,00	0,00	0,00	0,00	A pagar	1.075,77	860,62	78,85	136,30	1.075,77

RECINTOS

<u>REFERENCIA SIGPAC</u>	<u>CULTIVO</u>	<u>S/R</u>	<u>CONV.</u>	<u>GRUPO PAGO</u>	<u>Declarada admisible</u>	<u>SUPERFICIE (Hectáreas)</u>		
						<u>Conv. SIGPAC</u>	<u>Control C.(5)</u>	<u>Determinada Certificada</u>
04-070-036-00055-002	104000	S	NO	FRUTALES DE SECANO	1,16		1,16	1,16
04-070-036-00070-001	104000	S	NO	FRUTALES DE SECANO	0,22		0,22	0,22
04-070-036-00075-002	104000	S	NO	FRUTALES DE SECANO	1,96		1,96	1,99
04-070-036-00075-003	104000	S	NO	FRUTALES DE SECANO	0,66		0,66	0,66
04-070-036-00086-001	104000	S	NO	FRUTALES DE SECANO	0,48		0,48	0,48
04-070-036-00088-005	104000	S	NO	FRUTALES DE SECANO	0,90		0,90	0,90
04-070-036-00088-006	104000	S	NO	FRUTALES DE SECANO	3,94		3,85	3,94
04-070-036-00095-002	104000	S	NO	FRUTALES DE SECANO	0,48		0,48	0,48



1. Reducciones previstas por sobredeclaración, artículo 16 del Reglamento (UE) nº 65/2011

2. Resolución de 3 de agosto de 2012 de la Dirección General de Fondos Agrarios (BOJA nº 159, 14 de agosto de 2012)

3. Superficie declarada admisible tras el ajuste con la conversión SIGPAC para el grupo de pago de herbáceos.

Menor valor entre la superficie declarada admisible tras el ajuste con la conversión SIGPAC y la comprometida admisible para el resto de grupos de pago

4. Se calcula sobre la superficie declarada reducida

5. Superficie de cultivo válido para la ayuda determinada en campo para el grupo de pago de herbáceos.

Superficie de cultivo válido para la ayuda determinada en campo tras el ajuste con la superficie comprometida admisible para el resto de grupos de pago

* Ayuda cofinanciada a través del Plan de Reestructuración del Tabaco de Andalucía contemplado en el Programa de Desarrollo Rural de Andalucía (2007-2013)

<u>APellidos y nombre / RAZÓN SOCIAL</u>	<u>NIF</u>	<u>EXPEDIENTE</u>	<u>ANUALIDAD DE PAGO</u>
CARRICONDO NAVARRO JUAN	27080226A	1007674	7ª

Resumen de superficies

<u>GRUPO DE PAGO</u>	<u>SUPERFICIE (Hectáreas)</u>				<u>% Sobredeclaración (1)</u>
	<u>Declarada admisible</u>	<u>Comprometida</u>	<u>Declarada Reducida(3)</u>	<u>Resuelta</u>	
FRUTALES DE SECANO	27,97		27,93	27,93	0,00
TOTAL	27,97	28,23	27,93	27,93	

Resumen de superficies

<u>GRUPO DE PAGO</u>	<u>SUPERFICIE (Hectáreas)</u>				<u>% Sobredeclaración (1)</u>
	<u>Declarada admisible</u>	<u>Comprometida</u>	<u>Declarada Reducida(3)</u>	<u>Resuelta</u>	
HERBACEOS	26,81		26,53	26,53	0,00
TOTAL	26,81		26,53	26,53	

% PENALIZACIÓN**IMPORTE (Euros)**

<u>Admisibilidad (2)</u>	<u>Presentación tardía</u>	<u>Omisión declaración</u>	<u>Condicionalidad</u>		<u>Calculado(4)</u>	<u>FEADER(EJE2)</u>	<u>MAGRAMA</u>	<u>CAPDER</u>	<u>Total</u>
0,00	0,00	0,00	0,00	A pagar	7.480,57	5.984,46	548,33	947,78	7.480,57

RECINTOS

<u>REFERENCIA SIGPAC</u>	<u>CULTIVO</u>	<u>S/R</u>	<u>CONV.</u>	<u>GRUPO PAGO</u>	<u>Declarada admisible</u>	<u>SUPERFICIE (Hectáreas)</u>	
						<u>Conv. SIGPAC</u>	<u>Control C.(5) Determinada Certificada</u>
04-037-031-00017-001	104000	S	NO	FRUTALES DE SECANO	1,77		1,73 1,77
04-037-031-00021-002	104000	S	NO	FRUTALES DE SECANO	2,15		2,15 2,15
04-037-031-00037-001	104000	S	NO	FRUTALES DE SECANO	2,60		2,60 2,60
04-037-034-00028-001	104000	S	NO	FRUTALES DE SECANO	0,82		0,82 0,82
04-037-034-00143-001	104000	S	NO	FRUTALES DE SECANO	0,95		0,95 0,95
04-037-034-00163-001	104000	S	NO	FRUTALES DE SECANO	1,24		1,24 1,24
04-037-044-00062-002	1000	S	NO	HERBACEOS	4,85		4,85 4,85
04-037-044-00062-003	104000	S	NO	FRUTALES DE SECANO	1,50		1,50 1,50
04-037-044-00073-001	104000	S	NO	FRUTALES DE SECANO	0,74		0,74 0,74
04-037-061-00048-001	1000	S	NO	HERBACEOS	9,40		9,23 9,40
04-061-008-00006-005	53000	S	NO	HERBACEOS	2,39		2,39 2,39
04-061-008-00006-006	104000	S	NO	FRUTALES DE SECANO	11,09		11,09 11,09
04-061-008-00006-019	53000	S	NO	HERBACEOS	3,80		3,69 3,80
04-061-008-00006-020	104000	S	NO	FRUTALES DE SECANO	2,35		2,35 2,35
04-061-008-00006-022	5000	S	NO	HERBACEOS	4,37		4,37 4,37
04-070-006-00012-001	104000	S	NO	FRUTALES DE SECANO	0,91		0,91 0,91
04-070-015-00016-001	104000	S	NO	FRUTALES DE SECANO	1,85		1,85 1,85
04-085-001-00044-001	5000	S	NO	HERBACEOS	2,00		2,00 2,00



1. Reducciones previstas por sobredeclaración, artículo 16 del Reglamento (UE) nº 65/2011

2. Resolución de 3 de agosto de 2012 de la Dirección General de Fondos Agrarios (BOJA nº 159, 14 de agosto de 2012)

3. Superficie declarada admisible tras el ajuste con la conversión SIGPAC para el grupo de pago de herbáceos.

Menor valor entre la superficie declarada admisible tras el ajuste con la conversión SIGPAC y la comprometida admisible para el resto de grupos de pago

4. Se calcula sobre la superficie declarada reducida

5. Superficie de cultivo válido para la ayuda determinada en campo para el grupo de pago de herbáceos.

Superficie de cultivo válido para la ayuda determinada en campo tras el ajuste con la superficie comprometida admisible para el resto de grupos de pago

* Ayuda cofinanciada a través del Plan de Reestructuración del Tabaco de Andalucía contemplado en el Programa de Desarrollo Rural de Andalucía (2007-2013)

<u>APELLIDOS Y NOMBRE / RAZÓN SOCIAL</u>	<u>NIF</u>	<u>EXPEDIENTE</u>	<u>ANUALIDAD DE PAGO</u>
CARRICONDO RECHE JUAN	27146385Z	1007272	4ª

Resumen de superficies

<u>GRUPO DE PAGO</u>	<u>SUPERFICIE (Hectáreas)</u>				<u>% Sobredeclaración (1)</u>
	<u>Declarada admisible</u>	<u>Comprometida</u>	<u>Declarada Reducida(3)</u>	<u>Resuelta</u>	
FRUTALES DE SECANO	37,37		37,26	37,26	0,00
TOTAL	37,37	37,26	37,26	37,26	

% PENALIZACIÓN**IMPORTE (Euros)**

<u>Admisibilidad (2)</u>	<u>Presentación tardía</u>	<u>Omisión declaración</u>	<u>Condicionalidad</u>		<u>Calculado(4)</u>	<u>FEADER(EJE2)</u>	<u>MAGRAMA</u>	<u>CAPDER</u>	<u>Total</u>
0,00	0,00	0,00	0,00	Pago realizado		2.245,65	205,76	355,66	2.807,07
				A pagar		1.056,78	96,83	167,36	1.320,97
				TOTAL	4.128,04	3.302,43	302,59	523,02	4.128,04

RECINTOS

<u>REFERENCIA SIGPAC</u>	<u>CULTIVO</u>	<u>S/R</u>	<u>CONV.</u>	<u>GRUPO PAGO</u>	<u>Declarada admisible</u>	<u>SUPERFICIE (Hectáreas)</u>		
					<u>Conv. SIGPAC</u>	<u>Control C.(5)</u>	<u>Determinada</u>	<u>Certificada</u>
04-037-026-00017-002	104000	S	NO	FRUTALES DE SECANO	3,82		3,82	3,82
04-037-027-00005-002	104000	S	NO	FRUTALES DE SECANO	0,75		0,75	0,75
04-037-027-00006-002	104000	S	NO	FRUTALES DE SECANO	1,53		1,53	1,53
04-037-029-00009-001	104000	S	NO	FRUTALES DE SECANO	0,94		0,88	0,94
04-037-039-00086-001	104000	S	NO	FRUTALES DE SECANO	1,87		1,87	1,87
04-037-039-00087-001	104000	S	NO	FRUTALES DE SECANO	1,75		1,75	1,75
04-037-039-00091-001	104000	S	NO	FRUTALES DE SECANO	1,65		1,65	1,65
04-037-039-00298-002	104000	S	NO	FRUTALES DE SECANO	4,78		4,78	4,78
04-037-039-00298-005	104000	S	NO	FRUTALES DE SECANO	0,89		0,89	0,89
04-037-040-00015-007	104000	S	NO	FRUTALES DE SECANO	5,24		5,21	5,21
04-037-044-00110-002	104000	S	NO	FRUTALES DE SECANO	12,82		12,80	12,82
04-037-064-00026-004	104000	S	NO	FRUTALES DE SECANO	1,10		1,10	1,10
04-037-064-00048-002	104000	S	NO	FRUTALES DE SECANO	0,23		0,23	0,23

INCIDENCIA DESCRIPCIÓN

- 73103 El recinto declarado no cumple con las normas de producción ecológica (compromiso anexo 1, Orden 24 marzo 2011)
 Recinto:04-037-027-00005-001 Cultivo:53000 YEROS-SIN VARIEDAD Secano
 Recinto:04-037-027-00006-001 Cultivo:5000 CEBADA-SIN VARIEDAD Secano
 Recinto:04-037-044-00110-001 Cultivo:1000 TRIGO BLANDO-SIN VARIEDAD Secano
 Recinto:04-037-064-00026-002 Cultivo:53000 YEROS-SIN VARIEDAD Secano
 Recinto:04-037-064-00048-001 Cultivo:5000 CEBADA-SIN VARIEDAD Secano
- 73104 Recinto declarado que no cumple en su totalidad con las normas de producción ecológica (compromiso anexo 1, Orden 24 marzo 2011)
 Recinto:04-037-040-00015-007 Cultivo:104000 ALMENDROS-SIN VARIEDAD Secano Sup. Declarada:5,24 Sup. Certificada:5,21
- 73106 Recinto declarado no comprometido
 Recinto:04-037-027-00005-001 Cultivo:53000 YEROS-SIN VARIEDAD Secano
 Recinto:04-037-027-00006-001 Cultivo:5000 CEBADA-SIN VARIEDAD Secano
 Recinto:04-037-064-00026-002 Cultivo:53000 YEROS-SIN VARIEDAD Secano
 Recinto:04-037-064-00048-001 Cultivo:5000 CEBADA-SIN VARIEDAD Secano
- 73107 Superficie resuelta para el grupo de pago menor que la mínima requerida
 Grupo de Pago:HERBACEOS
- 73122 Recinto afectado por el requisito del cumplimiento de la superficie mínima para el grupo de pago (requisito anexo 1, Orden 24 marzo 2011)
 Recinto:04-037-027-00005-001 Cultivo:53000 YEROS-SIN VARIEDAD Secano Sup. Determinada:0 Sup. Declarada:0,75
 Recinto:04-037-027-00006-001 Cultivo:5000 CEBADA-SIN VARIEDAD Secano Sup. Determinada:0 Sup. Declarada:8,6
 Recinto:04-037-044-00110-001 Cultivo:1000 TRIGO BLANDO-SIN VARIEDAD Secano Sup. Determinada:0,2 Sup. Declarada:15,19
 Recinto:04-037-064-00026-002 Cultivo:53000 YEROS-SIN VARIEDAD Secano Sup. Determinada:0 Sup. Declarada:7,37
 Recinto:04-037-064-00048-001 Cultivo:5000 CEBADA-SIN VARIEDAD Secano Sup. Determinada:0 Sup. Declarada:0,36

1. Reducciones previstas por sobredeclaración, artículo 16 del Reglamento (UE) nº 65/2011

2. Resolución de 3 de agosto de 2012 de la Dirección General de Fondos Agrarios (BOJA nº 159, 14 de agosto de 2012)

3. Superficie declarada admisible tras el ajuste con la conversión SIGPAC para el grupo de pago de herbáceos.

4. Menor valor entre la superficie declarada admisible tras el ajuste con la conversión SIGPAC y la comprometida admisible para el resto de grupos de pago

5. Se calcula sobre la superficie declarada reducida

6. Superficie de cultivo válido para la ayuda determinada en campo para el grupo de pago de herbáceos.

7. Superficie de cultivo válido para la ayuda determinada en campo tras el ajuste con la superficie comprometida admisible para el resto de grupos de pago

* Ayuda cofinanciada a través del Plan de Reestructuración del Tabaco de Andalucía contemplado en el Programa de Desarrollo Rural de Andalucía (2007-2013)

<u>APELLIDOS Y NOMBRE / RAZÓN SOCIAL</u>	<u>NIF</u>	<u>EXPEDIENTE</u>	<u>ANUALIDAD DE PAGO</u>
CARRICONDO RECHE PEDRO JOSE	23193184F	1006009	7ª

Resumen de superficies

<u>GRUPO DE PAGO</u>	<u>SUPERFICIE (Hectáreas)</u>			<u>% Sobredeclaración (1)</u>
	<u>Declarada admisible</u>	<u>Declarada Reducida(3)</u>	<u>Resuelta</u>	
HERBACEOS	26,22	26,22	26,22	0,00
TOTAL	26,22	26,22	26,22	

% PENALIZACIÓN**IMPORTE (Euros)**

<u>Admisibilidad (2)</u>	<u>Presentación tardía</u>	<u>Omisión declaración</u>	<u>Condicionalidad</u>		<u>Calculado(4)</u>	<u>FEADER(EJE2)</u>	<u>MAGRAMA</u>	<u>CAPDER</u>	<u>Total</u>
0,00	0,00	0,00	0,00	Pago realizado		2.358,21	216,07	373,49	2.947,77
				A pagar		1.109,74	101,68	175,76	1.387,18
				TOTAL	4.334,95	3.467,95	317,75	549,25	4.334,95

RECINTOS

<u>REFERENCIA SIGPAC</u>	<u>CULTIVO</u>	<u>S/R</u>	<u>CONV.</u>	<u>GRUPO PAGO</u>	<u>Declarada admisible</u>	<u>SUPERFICIE (Hectáreas)</u>			
					<u>Conv. SIGPAC</u>	<u>Control C.(5)</u>	<u>Determinada</u>	<u>Certificada</u>	
04-037-027-00008-002	5000	S	NO	HERBACEOS	7,13			7,13	7,13
04-037-064-00013-001	5000	S	NO	HERBACEOS	11,43			11,43	11,43
04-037-064-00013-001	53000	S	NO	HERBACEOS	7,01			7,01	7,01
04-037-064-00068-001	5000	S	NO	HERBACEOS	0,65			0,65	0,65

<u>APELLIDOS Y NOMBRE / RAZÓN SOCIAL</u>	<u>NIF</u>	<u>EXPEDIENTE</u>	<u>ANUALIDAD DE PAGO</u>
CARRILLO BALLESTA GINES	75206561B	1008797	7ª

Resumen de superficies

<u>GRUPO DE PAGO</u>	<u>SUPERFICIE (Hectáreas)</u>			<u>% Sobredeclaración (1)</u>
	<u>Declarada admisible</u>	<u>Comprometida</u>	<u>Declarada Reducida(3)</u>	
FRUTALES DE SECANO	49,45	49,74	49,39	0,00
TOTAL	49,45	49,74	49,39	

% PENALIZACIÓN**IMPORTE (Euros)**

<u>Admisibilidad (2)</u>	<u>Presentación tardía</u>	<u>Omisión declaración</u>	<u>Condicionalidad</u>		<u>Calculado(4)</u>	<u>FEADER(EJE2)</u>	<u>MAGRAMA</u>	<u>CAPDER</u>	<u>Total</u>
0,00	0,00	0,00	0,00	Pago realizado		2.750,35	252,00	435,59	3.437,94
				A pagar		1.294,28	118,59	204,98	1.617,85
				TOTAL	5.055,79	4.044,63	370,59	640,57	5.055,79

RECINTOS

<u>REFERENCIA SIGPAC</u>	<u>CULTIVO</u>	<u>S/R</u>	<u>CONV.</u>	<u>GRUPO PAGO</u>	<u>Declarada admisible</u>	<u>SUPERFICIE (Hectáreas)</u>			
					<u>Conv. SIGPAC</u>	<u>Control C.(5)</u>	<u>Determinada</u>	<u>Certificada</u>	
04-099-019-00001-001	104000	S	NO	FRUTALES DE SECANO	3,82			3,82	3,82
04-099-019-00003-001	104000	S	NO	FRUTALES DE SECANO	1,25			1,25	1,25
04-099-019-00007-002	104000	S	NO	FRUTALES DE SECANO	0,49			0,49	0,49
04-099-019-00014-001	104000	S	NO	FRUTALES DE SECANO	16,99			16,99	16,99
04-099-019-00022-001	104000	S	NO	FRUTALES DE SECANO	4,53			4,53	4,53
04-099-022-00594-009	104000	S	NO	FRUTALES DE SECANO	17,87			17,87	24,56
04-099-022-00620-001	104000	S	NO	FRUTALES DE SECANO	4,50			4,44	4,50

1. Reducciones previstas por sobredeclaración, artículo 16 del Reglamento (UE) nº 65/2011

2. Resolución de 3 de agosto de 2012 de la Dirección General de Fondos Agrarios (BOJA nº 159, 14 de agosto de 2012)

3. Superficie declarada admisible tras el ajuste con la conversión SIGPAC para el grupo de pago de herbáceos.

4. Menor valor entre la superficie declarada admisible tras el ajuste con la conversión SIGPAC y la comprometida admisible para el resto de grupos de pago

5. Se calcula sobre la superficie declarada reducida

6. Superficie de cultivo válido para la ayuda determinada en campo para el grupo de pago de herbáceos.

7. Superficie de cultivo válido para la ayuda determinada en campo tras el ajuste con la superficie comprometida admisible para el resto de grupos de pago

* Ayuda cofinanciada a través del Plan de Reestructuración del Tabaco de Andalucía contemplado en el Programa de Desarrollo Rural de Andalucía (2007-2013)

<u>APELLIDOS Y NOMBRE / RAZÓN SOCIAL</u>	<u>NIF</u>	<u>EXPEDIENTE</u>	<u>ANUALIDAD DE PAGO</u>
CARRILLO CARO GERTRUDIS	27235953C	1008778	7ª

Resumen de superficies

<u>GRUPO DE PAGO</u>	<u>SUPERFICIE (Hectáreas)</u>				<u>% Sobredeclaración (1)</u>
	<u>Declarada admisible</u>	<u>Comprometida</u>	<u>Declarada Reducida(3)</u>	<u>Resuelta</u>	
FRUTALES DE SECANO	2,46		2,45	2,45	0,00
TOTAL	2,46	2,45	2,45	2,45	

% PENALIZACIÓN**IMPORTE (Euros)**

<u>Admisibilidad (2)</u>	<u>Presentación tardía</u>	<u>Omisión declaración</u>	<u>Condicionalidad</u>		<u>Calculado(4)</u>	<u>FEADER(EJE2)</u>	<u>MAGRAMA</u>	<u>CAPDER</u>	<u>Total</u>
0,00	0,00	0,00	0,00	Pago realizado		147,66	13,53	23,39	184,58
				A pagar		69,49	6,37	11,00	86,86
				TOTAL	271,44	217,15	19,90	34,39	271,44

RECINTOS

<u>REFERENCIA SIGPAC</u>	<u>CULTIVO</u>	<u>S/R</u>	<u>CONV.</u>	<u>GRUPO PAGO</u>	<u>Declarada admisible</u>	<u>Conv. SIGPAC</u>	<u>Control C.(5)</u>	<u>Determinada</u>	<u>Certificada</u>
04-099-030-00947-001	104000	S	NO	FRUTALES DE SECANO	0,17			0,17	0,17
04-099-030-00953-003	104000	S	NO	FRUTALES DE SECANO	2,29			2,28	2,29

<u>APELLIDOS Y NOMBRE / RAZÓN SOCIAL</u>	<u>NIF</u>	<u>EXPEDIENTE</u>	<u>ANUALIDAD DE PAGO</u>
CARRILLO MARTINEZ ESTHER	52512844A	1001078	7ª

Resumen de superficies

<u>GRUPO DE PAGO</u>	<u>SUPERFICIE (Hectáreas)</u>				<u>% Sobredeclaración (1)</u>
	<u>Declarada admisible</u>	<u>Comprometida</u>	<u>Declarada Reducida(3)</u>	<u>Resuelta</u>	
FRUTALES DE SECANO	4,51		4,51	4,51	0,00
TOTAL	4,51	4,51	4,51	4,51	

% PENALIZACIÓN**IMPORTE (Euros)**

<u>Admisibilidad (2)</u>	<u>Presentación tardía</u>	<u>Omisión declaración</u>	<u>Condicionalidad</u>		<u>Calculado(4)</u>	<u>FEADER(EJE2)</u>	<u>MAGRAMA</u>	<u>CAPDER</u>	<u>Total</u>
0,00	0,00	0,00	0,00	Pago realizado		271,82	24,91	43,04	339,77
				A pagar		127,91	11,72	20,26	159,89
				TOTAL	499,66	399,73	36,63	63,30	499,66

RECINTOS

<u>REFERENCIA SIGPAC</u>	<u>CULTIVO</u>	<u>S/R</u>	<u>CONV.</u>	<u>GRUPO PAGO</u>	<u>Declarada admisible</u>	<u>Conv. SIGPAC</u>	<u>Control C.(5)</u>	<u>Determinada</u>	<u>Certificada</u>
04-021-002-00074-001	104000	S	NO	FRUTALES DE SECANO	0,98			0,98	0,98
04-021-002-00074-002	104000	S	NO	FRUTALES DE SECANO	0,09			0,09	0,09
04-021-002-00077-008	104000	S	NO	FRUTALES DE SECANO	3,44			3,44	3,44



1. Reducciones previstas por sobredeclaración, artículo 16 del Reglamento (UE) nº 65/2011

2. Resolución de 3 de agosto de 2012 de la Dirección General de Fondos Agrarios (BOJA nº 159, 14 de agosto de 2012)

3. Superficie declarada admisible tras el ajuste con la conversión SIGPAC para el grupo de pago de herbáceos.

* Menor valor entre la superficie declarada admisible tras el ajuste con la conversión SIGPAC y la comprometida admisible para el resto de grupos de pago

4. Se calcula sobre la superficie declarada reducida

5. Superficie de cultivo válido para la ayuda determinada en campo para el grupo de pago de herbáceos.

* Superficie de cultivo válido para la ayuda determinada en campo tras el ajuste con la superficie comprometida admisible para el resto de grupos de pago

* Ayuda cofinanciada a través del Plan de Reestructuración del Tabaco de Andalucía contemplado en el Programa de Desarrollo Rural de Andalucía (2007-2013)

<u>APELLIDOS Y NOMBRE / RAZÓN SOCIAL</u>	<u>NIF</u>	<u>EXPEDIENTE</u>	<u>ANUALIDAD DE PAGO</u>
CARRILLO SANCHEZ ROSA MARIA	23274806W	1000720	7ª

Resumen de superficies

<u>GRUPO DE PAGO</u>	<u>SUPERFICIE (Hectáreas)</u>				<u>% Sobredeclaración (1)</u>
	<u>Declarada admisible</u>	<u>Comprometida</u>	<u>Declarada Reducida(3)</u>	<u>Resuelta</u>	
FRUTALES DE SECANO	22,03		22,03	22,03	0,00
VIÑEDO VINIFICACION	1,53		1,33	1,33	0,00
TOTAL	23,56	23,36	23,36	23,36	

% PENALIZACIÓN**IMPORTE (Euros)**

<u>Admisibilidad (2)</u>	<u>Presentación tardía</u>	<u>Omisión declaración</u>	<u>Condicionalidad</u>		<u>Calculado(4)</u>	<u>FEADER(EJE2)</u>	<u>MAGRAMA</u>	<u>CAPDER</u>	<u>Total</u>
0,00	0,00	0,00	0,00	Pago realizado		1.477,64	135,39	234,02	1.847,05
				A pagar		695,36	63,71	110,13	869,20
				TOTAL	2.716,25	2.173,00	199,10	344,15	2.716,25

RECINTOS

<u>REFERENCIA SIGPAC</u>	<u>CULTIVO</u>	<u>S/R</u>	<u>CONV.</u>	<u>GRUPO PAGO</u>	<u>Declarada admisible</u>	<u>SUPERFICIE (Hectáreas)</u>		
					<u>Conv. SIGPAC</u>	<u>Control C.(5)</u>	<u>Determinada</u>	<u>Certificada</u>
04-099-014-00153-001	104000	S	NO	FRUTALES DE SECANO	3,52		3,52	3,52
04-099-015-00018-001	102000	S	NO	VIÑEDO VINIFICACION	1,53		1,33	1,53
04-099-015-00018-002	104000	S	NO	FRUTALES DE SECANO	10,03		10,03	10,03
04-099-015-00584-001	104000	S	NO	FRUTALES DE SECANO	8,48		8,48	8,48

<u>APELLIDOS Y NOMBRE / RAZÓN SOCIAL</u>	<u>NIF</u>	<u>EXPEDIENTE</u>	<u>ANUALIDAD DE PAGO</u>
CARRION BERNABE JUAN	27010421A	1002120	7ª

Resumen de superficies

<u>GRUPO DE PAGO</u>	<u>SUPERFICIE (Hectáreas)</u>				<u>% Sobredeclaración (1)</u>
	<u>Declarada admisible</u>	<u>Comprometida</u>	<u>Declarada Reducida(3)</u>	<u>Resuelta</u>	
FRUTALES DE SECANO	5,91		5,76	5,76	0,00
TOTAL	5,91	5,76	5,76	5,76	

% PENALIZACIÓN**IMPORTE (Euros)**

<u>Admisibilidad (2)</u>	<u>Presentación tardía</u>	<u>Omisión declaración</u>	<u>Condicionalidad</u>		<u>Calculado(4)</u>	<u>FEADER(EJE2)</u>	<u>MAGRAMA</u>	<u>CAPDER</u>	<u>Total</u>
0,00	0,00	0,00	0,00	A pagar	638,15	510,52	46,78	80,85	638,15

RECINTOS

<u>REFERENCIA SIGPAC</u>	<u>CULTIVO</u>	<u>S/R</u>	<u>CONV.</u>	<u>GRUPO PAGO</u>	<u>Declarada admisible</u>	<u>SUPERFICIE (Hectáreas)</u>		
					<u>Conv. SIGPAC</u>	<u>Control C.(5)</u>	<u>Determinada</u>	<u>Certificada</u>
04-059-005-00340-002	104000	S	NO	FRUTALES DE SECANO	0,17		0,17	0,17
04-059-005-00355-010	104000	S	NO	FRUTALES DE SECANO	1,94		1,87	1,94
04-059-005-00359-001	104000	S	NO	FRUTALES DE SECANO	1,23		1,17	1,23
04-059-009-00187-001	104000	S	NO	FRUTALES DE SECANO	0,43		0,43	0,43
04-059-009-00190-001	104000	S	NO	FRUTALES DE SECANO	0,58		0,57	0,57
04-059-009-00204-003	104000	S	NO	FRUTALES DE SECANO	0,18		0,18	0,18
04-059-009-00266-003	104000	S	NO	FRUTALES DE SECANO	0,56		0,55	0,56
04-059-009-00309-001	104000	S	NO	FRUTALES DE SECANO	0,82		0,82	0,82

INCIDENCIA DESCRIPCIÓN

73104 Recinto declarado que no cumple en su totalidad con las normas de producción ecológica (compromiso anexo 1, Orden 24 marzo 2011)
 Recinto:04-059-009-00190-001 Cultivo:104000 ALMENDROS-SIN VARIEDAD Secano Sup. Declarada:0,58 Sup. Certificada:0,57

1. Reducciones previstas por sobredeclaración, artículo 16 del Reglamento (UE) nº 65/2011

2. Resolución de 3 de agosto de 2012 de la Dirección General de Fondos Agrarios (BOJA nº 159, 14 de agosto de 2012)

3. Superficie declarada admisible tras el ajuste con la conversión SIGPAC para el grupo de pago de herbáceos.

4. Menor valor entre la superficie declarada admisible tras el ajuste con la conversión SIGPAC y la comprometida admisible para el resto de grupos de pago

5. Se calcula sobre la superficie declarada reducida

6. Superficie de cultivo válido para la ayuda determinada en campo para el grupo de pago de herbáceos.

7. Superficie de cultivo válido para la ayuda determinada en campo tras el ajuste con la superficie comprometida admisible para el resto de grupos de pago

* Ayuda cofinanciada a través del Plan de Reestructuración del Tabaco de Andalucía contemplado en el Programa de Desarrollo Rural de Andalucía (2007-2013)

<u>APELLIDOS Y NOMBRE / RAZÓN SOCIAL</u>	<u>NIF</u>	<u>EXPEDIENTE</u>	<u>ANUALIDAD DE PAGO</u>
CARRION GUIJARRO JUAN MIGUEL	75232490L	1005300	4ª

Resumen de superficies

<u>GRUPO DE PAGO</u>	<u>SUPERFICIE (Hectáreas)</u>				<u>% Sobredeclaración (1)</u>
	<u>Declarada admisible</u>	<u>Comprometida</u>	<u>Declarada Reducida(3)</u>	<u>Resuelta</u>	
FRUTALES DE SECANO	4,83		4,71	4,71	0,00
TOTAL	4,83	4,71	4,71	4,71	

% PENALIZACIÓN**IMPORTE (Euros)**

<u>Admisibilidad (2)</u>	<u>Presentación tardía</u>	<u>Omisión declaración</u>	<u>Condicionalidad</u>		<u>Calculado(4)</u>	<u>FEADER(EJE2)</u>	<u>MAGRAMA</u>	<u>CAPDER</u>	<u>Total</u>
0,00	0,00	0,00	0,00	Pago realizado		283,87	26,01	44,96	354,84
				A pagar		133,58	12,24	21,16	166,98
				TOTAL	521,82	417,45	38,25	66,12	521,82

RECINTOS

<u>REFERENCIA SIGPAC</u>	<u>CULTIVO</u>	<u>S/R</u>	<u>CONV.</u>	<u>GRUPO PAGO</u>	<u>Declarada admisible</u>	<u>Conv. SIGPAC</u>	<u>Control C.(5)</u>	<u>Determinada</u>	<u>Certificada</u>
04-070-036-00001-002	104000	S	NO	FRUTALES DE SECANO	1,51			1,46	1,51
04-070-036-00001-003	104000	S	NO	FRUTALES DE SECANO	1,98			1,93	1,98
04-070-036-00001-004	104000	S	NO	FRUTALES DE SECANO	1,34			1,32	1,34

<u>APELLIDOS Y NOMBRE / RAZÓN SOCIAL</u>	<u>NIF</u>	<u>EXPEDIENTE</u>	<u>ANUALIDAD DE PAGO</u>
CASAS TORRES ANA DEL CARMEN	75188635W	1001878	6ª

Resumen de superficies

<u>GRUPO DE PAGO</u>	<u>SUPERFICIE (Hectáreas)</u>				<u>% Sobredeclaración (1)</u>
	<u>Declarada admisible</u>	<u>Comprometida</u>	<u>Declarada Reducida(3)</u>	<u>Resuelta</u>	
CITRICOS	0,68		0,68	0,68	0,00
TOTAL	0,68	0,69	0,68	0,68	

% PENALIZACIÓN**IMPORTE (Euros)**

<u>Admisibilidad (2)</u>	<u>Presentación tardía</u>	<u>Omisión declaración</u>	<u>Condicionalidad</u>		<u>Calculado(4)</u>	<u>FEADER(EJE2)</u>	<u>MAGRAMA</u>	<u>CAPDER</u>	<u>Total</u>
0,00	0,00	0,00	0,00	Pago realizado		169,93	15,57	26,90	212,40
				A pagar		79,97	7,33	12,66	99,96
				TOTAL	312,36	249,90	22,90	39,56	312,36

RECINTOS

<u>REFERENCIA SIGPAC</u>	<u>CULTIVO</u>	<u>S/R</u>	<u>CONV.</u>	<u>GRUPO PAGO</u>	<u>Declarada admisible</u>	<u>Conv. SIGPAC</u>	<u>Control C.(5)</u>	<u>Determinada</u>	<u>Certificada</u>
04-054-003-00088-001	206000	R	NO	CITRICOS	0,08			0,08	0,08
04-054-004-00162-001	206000	R	NO	CITRICOS	0,25	0,25		0,25	0,25
04-054-004-00292-001	206000	R	NO	CITRICOS	0,35	0,35		0,35	0,35



1. Reducciones previstas por sobredeclaración, artículo 16 del Reglamento (UE) nº 65/2011

2. Resolución de 3 de agosto de 2012 de la Dirección General de Fondos Agrarios (BOJA nº 159, 14 de agosto de 2012)

3. Superficie declarada admisible tras el ajuste con la conversión SIGPAC para el grupo de pago de herbáceos.

4. Menor valor entre la superficie declarada admisible tras el ajuste con la conversión SIGPAC y la comprometida admisible para el resto de grupos de pago

5. Se calcula sobre la superficie declarada reducida

6. Superficie de cultivo válido para la ayuda determinada en campo para el grupo de pago de herbáceos.

7. Superficie de cultivo válido para la ayuda determinada en campo tras el ajuste con la superficie comprometida admisible para el resto de grupos de pago

* Ayuda cofinanciada a través del Plan de Reestructuración del Tabaco de Andalucía contemplado en el Programa de Desarrollo Rural de Andalucía (2007-2013)

<u>APELLIDOS Y NOMBRE / RAZÓN SOCIAL</u>	<u>NIF</u>	<u>EXPEDIENTE</u>	<u>ANUALIDAD DE PAGO</u>
CASTAÑO CANO ANTONIO	75213686Y	1005142	4ª

Resumen de superficies

<u>GRUPO DE PAGO</u>	<u>SUPERFICIE (Hectáreas)</u>				<u>% Sobredeclaración (1)</u>
	<u>Declarada admisible</u>	<u>Comprometida</u>	<u>Declarada Reducida(3)</u>	<u>Resuelta</u>	
FRUTALES DE SECANO	3,47		3,44	3,44	0,00
TOTAL	3,47	3,44	3,44	3,44	

% PENALIZACIÓN**IMPORTE (Euros)**

<u>Admisibilidad (2)</u>	<u>Presentación tardía</u>	<u>Omisión declaración</u>	<u>Condicionalidad</u>		<u>Calculado(4)</u>	<u>FEADER(EJE2)</u>	<u>MAGRAMA</u>	<u>CAPDER</u>	<u>Total</u>
0,00	0,00	0,00	0,00	Pago realizado		207,33	19,00	32,83	259,16
				A pagar		97,57	8,94	15,45	121,96
				TOTAL	381,12	304,90	27,94	48,28	381,12

RECINTOS

<u>REFERENCIA SIGPAC</u>	<u>CULTIVO</u>	<u>S/R</u>	<u>CONV.</u>	<u>GRUPO PAGO</u>	<u>Declarada admisible</u>	<u>SUPERFICIE (Hectáreas)</u>			
					<u>Conv. SIGPAC</u>	<u>Control C.(5)</u>	<u>Determinada</u>	<u>Certificada</u>	
04-083-012-00216-001	104000	S	NO	FRUTALES DE SECANO	0,59			0,59	0,59
04-083-012-00291-001	104000	S	NO	FRUTALES DE SECANO	0,68			0,68	0,68
04-083-012-00291-004	104000	S	NO	FRUTALES DE SECANO	0,01			0,01	0,01
04-083-012-00291-006	104000	S	NO	FRUTALES DE SECANO	0,52			0,52	0,52
04-083-012-00298-002	104000	S	NO	FRUTALES DE SECANO	1,67			1,67	1,67



1. Reducciones previstas por sobredeclaración, artículo 16 del Reglamento (UE) nº 65/2011

2. Resolución de 3 de agosto de 2012 de la Dirección General de Fondos Agrarios (BOJA nº 159, 14 de agosto de 2012)

3. Superficie declarada admisible tras el ajuste con la conversión SIGPAC para el grupo de pago de herbáceos.

Menor valor entre la superficie declarada admisible tras el ajuste con la conversión SIGPAC y la comprometida admisible para el resto de grupos de pago

4. Se calcula sobre la superficie declarada reducida

5. Superficie de cultivo válido para la ayuda determinada en campo para el grupo de pago de herbáceos.

Superficie de cultivo válido para la ayuda determinada en campo tras el ajuste con la superficie comprometida admisible para el resto de grupos de pago

* Ayuda cofinanciada a través del Plan de Reestructuración del Tabaco de Andalucía contemplado en el Programa de Desarrollo Rural de Andalucía (2007-2013)

<u>APELLIDOS Y NOMBRE / RAZÓN SOCIAL</u>	<u>NIF</u>	<u>EXPEDIENTE</u>	<u>ANUALIDAD DE PAGO</u>			
CASTAÑO GARCIA JUAN	52516541C	1006580	7ª			
Resumen de superficies						
		SUPERFICIE (Hectáreas)				
GRUPO DE PAGO		<u>Declarada admisible</u>	<u>Comprometida</u>	<u>Declarada Reducida(3)</u>	<u>Resuelta</u>	<u>% Sobredeclaración (1)</u>
FRUTALES DE SECANO		18,55		16,02	16,02	0,00
TOTAL		18,55	16,02	16,02	16,02	

% PENALIZACIÓN				IMPORTE (Euros)				
<u>Admisibilidad (2)</u>	<u>Presentación tardía</u>	<u>Omisión declaración</u>	<u>Condicionalidad</u>	<u>Calculado(4)</u>	<u>FEADER(EJE2)</u>	<u>MAGRAMA</u>	<u>CAPDER</u>	<u>Total</u>
0,00	0,00	0,00	0,00	Pago realizado	965,53	88,47	152,90	1.206,90
				A pagar	454,37	41,63	71,96	567,96
TOTAL				1.774,86	1.419,90	130,10	224,86	1.774,86

RECINTOS

<u>REFERENCIA SIGPAC</u>	<u>CULTIVO</u>	<u>S/R</u>	<u>CONV.</u>	<u>GRUPO PAGO</u>	<u>Declarada admisible</u>	<u>SUPERFICIE (Hectáreas)</u>		
						<u>Conv. SIGPAC</u>	<u>Control C.(5)</u>	<u>Determinada</u>
04-083-010-00067-002	104000	S	NO	FRUTALES DE SECANO	1,45		1,45	1,45
04-083-010-00085-001	104000	S	NO	FRUTALES DE SECANO	1,81		1,81	1,81
04-083-012-00012-001	104000	S	NO	FRUTALES DE SECANO	0,37		0,35	0,37
04-083-012-00056-001	104000	S	NO	FRUTALES DE SECANO	2,31		2,24	2,31
04-083-012-00072-001	104000	S	NO	FRUTALES DE SECANO	2,02		0,05	2,02
04-083-012-00097-001	104000	S	NO	FRUTALES DE SECANO	2,24		2,23	2,24
04-083-012-00102-002	104000	S	NO	FRUTALES DE SECANO	0,26		0,26	0,26
04-083-012-00103-001	104000	S	NO	FRUTALES DE SECANO	0,67		0,67	0,67
04-083-012-00159-001	104000	S	NO	FRUTALES DE SECANO	0,12		0,12	0,12
04-083-012-00163-016	104000	S	NO	FRUTALES DE SECANO	0,75		0,74	0,75
04-083-012-00163-017	104000	S	NO	FRUTALES DE SECANO	0,35		0,35	0,35
04-083-012-00170-001	104000	S	NO	FRUTALES DE SECANO	2,55		2,55	2,55
04-083-012-00170-002	104000	S	NO	FRUTALES DE SECANO	3,40		3,40	3,40
04-083-023-00069-001	104000	S	NO	FRUTALES DE SECANO	0,25		0,25	0,25



1. Reducciones previstas por sobredeclaración, artículo 16 del Reglamento (UE) nº 65/2011

2. Resolución de 3 de agosto de 2012 de la Dirección General de Fondos Agrarios (BOJA nº 159, 14 de agosto de 2012)

3. Superficie declarada admisible tras el ajuste con la conversión SIGPAC para el grupo de pago de herbáceos.

Menor valor entre la superficie declarada admisible tras el ajuste con la conversión SIGPAC y la comprometida admisible para el resto de grupos de pago

4. Se calcula sobre la superficie declarada reducida

5. Superficie de cultivo válido para la ayuda determinada en campo para el grupo de pago de herbáceos.

Superficie de cultivo válido para la ayuda determinada en campo tras el ajuste con la superficie comprometida admisible para el resto de grupos de pago

* Ayuda cofinanciada a través del Plan de Reestructuración del Tabaco de Andalucía contemplado en el Programa de Desarrollo Rural de Andalucía (2007-2013)

<u>APELLIDOS Y NOMBRE / RAZÓN SOCIAL</u>	<u>NIF</u>	<u>EXPEDIENTE</u>	<u>ANUALIDAD DE PAGO</u>
CASTAÑO ORTIGOSA FRANCISCO	52519553L	1007235	7ª

Resumen de superficies

<u>GRUPO DE PAGO</u>	<u>SUPERFICIE (Hectáreas)</u>				<u>% Sobredeclaración (1)</u>
	<u>Declarada admisible</u>	<u>Comprometida</u>	<u>Declarada Reducida(3)</u>	<u>Resuelta</u>	
FRUTALES DE SECANO	5,89		5,87	5,87	0,00
TOTAL	5,89	5,87	5,87	5,87	

% PENALIZACIÓN**IMPORTE (Euros)**

<u>Admisibilidad (2)</u>	<u>Presentación tardía</u>	<u>Omisión declaración</u>	<u>Condicionalidad</u>		<u>Calculado(4)</u>	<u>FEADER(EJE2)</u>	<u>MAGRAMA</u>	<u>CAPDER</u>	<u>Total</u>
0,00	0,00	0,00	0,00	Pago realizado		353,78	32,42	56,03	442,23
				A pagar		166,49	15,25	26,37	208,11
				TOTAL	650,34	520,27	47,67	82,40	650,34

RECINTOS

<u>REFERENCIA SIGPAC</u>	<u>CULTIVO</u>	<u>S/R</u>	<u>CONV.</u>	<u>GRUPO PAGO</u>	<u>Declarada admisible</u>	<u>Conv. SIGPAC</u>	<u>Control C.(5)</u>	<u>Determinada</u>	<u>Certificada</u>
04-083-002-00058-001	104000	S	NO	FRUTALES DE SECANO	2,62			2,60	2,62
04-083-011-00097-002	104000	S	NO	FRUTALES DE SECANO	1,97			1,97	1,97
04-083-011-00098-002	104000	S	NO	FRUTALES DE SECANO	1,30			1,30	1,30

<u>APELLIDOS Y NOMBRE / RAZÓN SOCIAL</u>	<u>NIF</u>	<u>EXPEDIENTE</u>	<u>ANUALIDAD DE PAGO</u>
CASTAÑO PEREZ JULIO ROGELIO	27202335M	1001384	4ª

Resumen de superficies

<u>GRUPO DE PAGO</u>	<u>SUPERFICIE (Hectáreas)</u>				<u>% Sobredeclaración (1)</u>
	<u>Declarada admisible</u>	<u>Comprometida</u>	<u>Declarada Reducida(3)</u>	<u>Resuelta</u>	
FRUTALES DE SECANO	8,56		7,82	7,82	0,00
TOTAL	8,56	7,85	7,82	7,82	

% PENALIZACIÓN**IMPORTE (Euros)**

<u>Admisibilidad (2)</u>	<u>Presentación tardía</u>	<u>Omisión declaración</u>	<u>Condicionalidad</u>		<u>Calculado(4)</u>	<u>FEADER(EJE2)</u>	<u>MAGRAMA</u>	<u>CAPDER</u>	<u>Total</u>
0,00	0,00	0,00	0,00	Pago realizado		471,31	43,19	74,64	589,14
				A pagar		221,79	20,32	35,13	277,24
				TOTAL	866,38	693,10	63,51	109,77	866,38

RECINTOS

<u>REFERENCIA SIGPAC</u>	<u>CULTIVO</u>	<u>S/R</u>	<u>CONV.</u>	<u>GRUPO PAGO</u>	<u>Declarada admisible</u>	<u>Conv. SIGPAC</u>	<u>Control C.(5)</u>	<u>Determinada</u>	<u>Certificada</u>
04-083-001-00066-003	104000	S	SI	FRUTALES DE SECANO	1,52			0,78	1,52
04-083-001-00098-002	104000	S	SI	FRUTALES DE SECANO	1,76			1,76	1,76
04-083-001-00117-003	104000	S	SI	FRUTALES DE SECANO	0,54	0,54		0,54	0,54
04-083-001-00123-003	104000	S	SI	FRUTALES DE SECANO	0,44	0,44		0,44	0,44
04-083-001-00188-002	104000	S	SI	FRUTALES DE SECANO	0,52			0,52	0,52
04-083-005-00032-001	104000	S	SI	FRUTALES DE SECANO	1,76			1,76	1,76
04-083-005-00044-002	104000	S	SI	FRUTALES DE SECANO	0,87			0,87	0,87
04-083-005-00045-001	104000	S	SI	FRUTALES DE SECANO	1,15			1,15	1,15

1. Reducciones previstas por sobredeclaración, artículo 16 del Reglamento (UE) nº 65/2011

2. Resolución de 3 de agosto de 2012 de la Dirección General de Fondos Agrarios (BOJA nº 159, 14 de agosto de 2012)

3. Superficie declarada admisible tras el ajuste con la conversión SIGPAC para el grupo de pago de herbáceos.

4. Menor valor entre la superficie declarada admisible tras el ajuste con la conversión SIGPAC y la comprometida admisible para el resto de grupos de pago

5. Se calcula sobre la superficie declarada reducida

6. Superficie de cultivo válido para la ayuda determinada en campo para el grupo de pago de herbáceos.

7. Superficie de cultivo válido para la ayuda determinada en campo tras el ajuste con la superficie comprometida admisible para el resto de grupos de pago

* Ayuda cofinanciada a través del Plan de Reestructuración del Tabaco de Andalucía contemplado en el Programa de Desarrollo Rural de Andalucía (2007-2013)

<u>APELLIDOS Y NOMBRE / RAZÓN SOCIAL</u>	<u>NIF</u>	<u>EXPEDIENTE</u>	<u>ANUALIDAD DE PAGO</u>
CASTILLO MARTINEZ CECILIO	27199125S	1007240	6ª

Resumen de superficies

<u>GRUPO DE PAGO</u>	<u>SUPERFICIE (Hectáreas)</u>				<u>% Sobredeclaración (1)</u>
	<u>Declarada admisible</u>	<u>Comprometida</u>	<u>Declarada Reducida(3)</u>	<u>Resuelta</u>	
FRUTALES DE SECANO	8,88		8,44	8,44	0,00
TOTAL	8,88	8,44	8,44	8,44	

% PENALIZACIÓN**IMPORTE (Euros)**

<u>Admisibilidad (2)</u>	<u>Presentación tardía</u>	<u>Omisión declaración</u>	<u>Condicionalidad</u>		<u>Calculado(4)</u>	<u>FEADER(EJE2)</u>	<u>MAGRAMA</u>	<u>CAPDER</u>	<u>Total</u>
0,00	0,00	0,00	0,00	A pagar	935,07	748,06	68,54	118,47	935,07

RECINTOS

<u>REFERENCIA SIGPAC</u>	<u>CULTIVO S/R</u>	<u>CONV.</u>	<u>GRUPO PAGO</u>	<u>SUPERFICIE (Hectáreas)</u>				
				<u>Declarada admisible</u>	<u>Conv. SIGPAC</u>	<u>Control C.(5)</u>	<u>Determinada Certificada</u>	
04-061-007-00016-006	104000	S	NO	FRUTALES DE SECANO	7,04	6,60	6,60	7,04
04-061-009-00016-003	104000	S	NO	FRUTALES DE SECANO	0,32	0,32	0,32	0,32
04-061-009-00016-004	104000	S	NO	FRUTALES DE SECANO	0,94	0,94	0,94	0,94
04-061-009-00016-007	104000	S	NO	FRUTALES DE SECANO	0,27	0,27	0,27	0,27
04-061-009-00016-009	104000	S	NO	FRUTALES DE SECANO	0,31	0,31	0,31	0,31

<u>APELLIDOS Y NOMBRE / RAZÓN SOCIAL</u>	<u>NIF</u>	<u>EXPEDIENTE</u>	<u>ANUALIDAD DE PAGO</u>
CASTILLO PEREZ CARMEN	34846603Q	1004700	7ª

Resumen de superficies

<u>GRUPO DE PAGO</u>	<u>SUPERFICIE (Hectáreas)</u>				<u>% Sobredeclaración (1)</u>
	<u>Declarada admisible</u>	<u>Comprometida</u>	<u>Declarada Reducida(3)</u>	<u>Resuelta</u>	
CITRICOS	1,35		1,35	1,35	0,00
TOTAL	1,35	1,35	1,35	1,35	

% PENALIZACIÓN**IMPORTE (Euros)**

<u>Admisibilidad (2)</u>	<u>Presentación tardía</u>	<u>Omisión declaración</u>	<u>Condicionalidad</u>		<u>Calculado(4)</u>	<u>FEADER(EJE2)</u>	<u>MAGRAMA</u>	<u>CAPDER</u>	<u>Total</u>
20,00	0,00	0,00	0,00	Pago realizado		269,89	24,72	42,75	337,36
				A pagar		127,00	11,64	20,11	158,75
				TOTAL	620,14	396,89	36,36	62,86	496,11

RECINTOS

<u>REFERENCIA SIGPAC</u>	<u>CULTIVO S/R</u>	<u>CONV.</u>	<u>GRUPO PAGO</u>	<u>SUPERFICIE (Hectáreas)</u>				
				<u>Declarada admisible</u>	<u>Conv. SIGPAC</u>	<u>Control C.(5)</u>	<u>Determinada Certificada</u>	
04-024-003-00026-001	206000	R	NO	CITRICOS	1,30		1,30	1,20
04-024-003-00026-001	207000	R	NO	CITRICOS	0,05		0,05	0,05

INCIDENCIA DESCRIPCIÓN

73104 Recinto declarado que no cumple en su totalidad con las normas de producción ecológica (compromiso anexo 1, Orden 24 marzo 2011)
 Recinto:04-024-003-00026-001 Cultivo:206000 NARANJO-SIN VARIEDAD Regadío Sup. Declarada:1,3 Sup. Certificada:1,2

<u>Id. Com</u>	<u>Compromiso</u>	<u>% admisibilidad</u>
C1_03	Cumplir con las normas de producción establecidas en el Reglamento (CE) nº 834/2007, del Consejo, de 28 de junio de 2007, que regula la producción ecológica.	20,00

1. Reducciones previstas por sobredeclaración, artículo 16 del Reglamento (UE) nº 65/2011

2. Resolución de 3 de agosto de 2012 de la Dirección General de Fondos Agrarios (BOJA nº 159, 14 de agosto de 2012)

3. Superficie declarada admisible tras el ajuste con la conversión SIGPAC para el grupo de pago de herbáceos.

4. Menor valor entre la superficie declarada admisible tras el ajuste con la conversión SIGPAC y la comprometida admisible para el resto de grupos de pago

5. Se calcula sobre la superficie declarada reducida

6. Superficie de cultivo válido para la ayuda determinada en campo para el grupo de pago de herbáceos.

7. Superficie de cultivo válido para la ayuda determinada en campo tras el ajuste con la superficie comprometida admisible para el resto de grupos de pago

* Ayuda cofinanciada a través del Plan de Reestructuración del Tabaco de Andalucía contemplado en el Programa de Desarrollo Rural de Andalucía (2007-2013)

<u>APELLIDOS Y NOMBRE / RAZÓN SOCIAL</u>	<u>NIF</u>	<u>EXPEDIENTE</u>	<u>ANUALIDAD DE PAGO</u>
CASTILLO SANCHEZ JOSE MIGUEL	34859729D	1004802	4ª

Resumen de superficies

<u>GRUPO DE PAGO</u>	<u>SUPERFICIE (Hectáreas)</u>				<u>% Sobredeclaración (1)</u>
	<u>Declarada admisible</u>	<u>Comprometida</u>	<u>Declarada Reducida(3)</u>	<u>Resuelta</u>	
HORTICOLAS	1,40		1,40	1,40	0,00
TOTAL	1,40	1,40	1,40	1,40	

% PENALIZACIÓN**IMPORTE (Euros)**

<u>Admisibilidad (2)</u>	<u>Presentación tardía</u>	<u>Omisión declaración</u>	<u>Condicionalidad</u>		<u>Calculado(4)</u>	<u>FEADER(EJE2)</u>	<u>MAGRAMA</u>	<u>CAPDER</u>	<u>Total</u>
10,00	0,00	0,00	0,00	Pago realizado		370,14	33,91	58,62	462,67
				A pagar		174,18	15,96	27,59	217,73
				TOTAL	756,00	544,32	49,87	86,21	680,40

RECINTOS

<u>REFERENCIA SIGPAC</u>	<u>CULTIVO S/R</u>	<u>CONV.</u>	<u>GRUPO PAGO</u>	<u>Declarada admisible</u>	<u>SUPERFICIE (Hectáreas)</u>	<u>Conv. SIGPAC</u>	<u>Control C.(5)</u>	<u>Determinada</u>	<u>Certificada</u>
04-900-031-00068-002	197100	R	NO	HORTICOLAS	1,40			1,40	1,30

INCIDENCIA DESCRIPCIÓN

73104 Recinto declarado que no cumple en su totalidad con las normas de producción ecológica (compromiso anexo 1, Orden 24 marzo 2011)
 Recinto:04-900-031-00068-002 Cultivo:197100 TOMATE-HORTALIZAS BAJO PLÁSTICO Regadío Sup. Declarada:1,4 Sup. Certificada:1,3

<u>Id. Com</u>	<u>Compromiso</u>	<u>% admisibilidad</u>
C1_03	Cumplir con las normas de producción establecidas en el Reglamento (CE) nº 834/2007, del Consejo, de 28 de junio de 2007, que regula la producción ecológica.	10,00

<u>APELLIDOS Y NOMBRE / RAZÓN SOCIAL</u>	<u>NIF</u>	<u>EXPEDIENTE</u>	<u>ANUALIDAD DE PAGO</u>
CASTRO MONTESINO MARIA	27264377Q	1007194	7ª

Resumen de superficies

<u>GRUPO DE PAGO</u>	<u>SUPERFICIE (Hectáreas)</u>				<u>% Sobredeclaración (1)</u>
	<u>Declarada admisible</u>	<u>Comprometida</u>	<u>Declarada Reducida(3)</u>	<u>Resuelta</u>	
CITRICOS	0,96		0,87	0,87	0,00
TOTAL	0,96	0,87	0,87	0,87	

% PENALIZACIÓN**IMPORTE (Euros)**

<u>Admisibilidad (2)</u>	<u>Presentación tardía</u>	<u>Omisión declaración</u>	<u>Condicionalidad</u>		<u>Calculado(4)</u>	<u>FEADER(EJE2)</u>	<u>MAGRAMA</u>	<u>CAPDER</u>	<u>Total</u>
0,00	0,00	0,00	0,00	Pago realizado		108,70	9,96	17,22	135,88
				A pagar		211,01	19,33	33,42	263,76
				TOTAL	399,64	319,71	29,29	50,64	399,64

RECINTOS

<u>REFERENCIA SIGPAC</u>	<u>CULTIVO S/R</u>	<u>CONV.</u>	<u>GRUPO PAGO</u>	<u>Declarada admisible</u>	<u>SUPERFICIE (Hectáreas)</u>	<u>Conv. SIGPAC</u>	<u>Control C.(5)</u>	<u>Determinada</u>	<u>Certificada</u>
04-010-005-00046-001	206000	R	NO	CITRICOS	0,21			0,21	0,21
04-081-001-00222-001	206000	R	NO	CITRICOS	0,21			0,20	0,21
04-081-001-00224-001	206000	R	NO	CITRICOS	0,46	0,46		0,46	0,46

INCIDENCIA DESCRIPCIÓN

73106 Recinto declarado no comprometido
 Recinto:04-081-015-00021-001 Cultivo:206000 NARANJO-SIN VARIEDAD Regadío

1. Reducciones previstas por sobredeclaración, artículo 16 del Reglamento (UE) nº 65/2011

2. Resolución de 3 de agosto de 2012 de la Dirección General de Fondos Agrarios (BOJA nº 159, 14 de agosto de 2012)

3. Superficie declarada admisible tras el ajuste con la conversión SIGPAC para el grupo de pago de herbáceos.

4. Menor valor entre la superficie declarada admisible tras el ajuste con la conversión SIGPAC y la comprometida admisible para el resto de grupos de pago

5. Se calcula sobre la superficie declarada reducida

6. Superficie de cultivo válido para la ayuda determinada en campo para el grupo de pago de herbáceos.

7. Superficie de cultivo válido para la ayuda determinada en campo tras el ajuste con la superficie comprometida admisible para el resto de grupos de pago

* Ayuda cofinanciada a través del Plan de Reestructuración del Tabaco de Andalucía contemplado en el Programa de Desarrollo Rural de Andalucía (2007-2013)

<u>APELLIDOS Y NOMBRE / RAZÓN SOCIAL</u>	<u>NIF</u>	<u>EXPEDIENTE</u>	<u>ANUALIDAD DE PAGO</u>
CASTRO MONTESINOS MARIANO	27228367R	1005906	7ª

Resumen de superficies

<u>GRUPO DE PAGO</u>	<u>SUPERFICIE (Hectáreas)</u>				<u>% Sobredeclaración (1)</u>
	<u>Declarada admisible</u>	<u>Comprometida</u>	<u>Declarada Reducida(3)</u>	<u>Resuelta</u>	
CITRICOS	0,73		0,71	0,71	0,00
TOTAL	0,73	0,71	0,71	0,71	

% PENALIZACIÓN**IMPORTE (Euros)**

<u>Admisibilidad (2)</u>	<u>Presentación tardía</u>	<u>Omisión declaración</u>	<u>Condicionalidad</u>		<u>Calculado(4)</u>	<u>FEADER(EJE2)</u>	<u>MAGRAMA</u>	<u>CAPDER</u>	<u>Total</u>
0,00	0,00	0,00	0,00	Pago realizado		159,68	14,63	25,29	199,60
				A pagar		101,24	9,28	16,03	126,55
				TOTAL	326,15	260,92	23,91	41,32	326,15

RECINTOS

<u>REFERENCIA SIGPAC</u>	<u>CULTIVO S/R</u>	<u>CONV.</u>	<u>GRUPO PAGO</u>	<u>Declarada admisible</u>	<u>SUPERFICIE (Hectáreas)</u>			
				<u>Conv. SIGPAC</u>	<u>Control C.(5)</u>	<u>Determinada</u>	<u>Certificada</u>	
04-081-001-00221-001	206000 R	NO	CITRICOS	0,18			0,18	0,18
04-081-001-00230-001	206000 R	NO	CITRICOS	0,50	0,50		0,50	0,50
04-081-001-00232-001	206000 R	NO	CITRICOS	0,05			0,05	0,05



1. Reducciones previstas por sobredeclaración, artículo 16 del Reglamento (UE) nº 65/2011

2. Resolución de 3 de agosto de 2012 de la Dirección General de Fondos Agrarios (BOJA nº 159, 14 de agosto de 2012)

3. Superficie declarada admisible tras el ajuste con la conversión SIGPAC para el grupo de pago de herbáceos.

4. Menor valor entre la superficie declarada admisible tras el ajuste con la conversión SIGPAC y la comprometida admisible para el resto de grupos de pago

5. Se calcula sobre la superficie declarada reducida

6. Superficie de cultivo válido para la ayuda determinada en campo para el grupo de pago de herbáceos.

7. Superficie de cultivo válido para la ayuda determinada en campo tras el ajuste con la superficie comprometida admisible para el resto de grupos de pago

* Ayuda cofinanciada a través del Plan de Reestructuración del Tabaco de Andalucía contemplado en el Programa de Desarrollo Rural de Andalucía (2007-2013)

<u>APELLIDOS Y NOMBRE / RAZÓN SOCIAL</u>	<u>NIF</u>	<u>EXPEDIENTE</u>	<u>ANUALIDAD DE PAGO</u>
CAYUELA GIL FRANCISCO	23208732F	1004975	7ª

Resumen de superficies

<u>GRUPO DE PAGO</u>	<u>SUPERFICIE (Hectáreas)</u>				<u>% Sobredeclaración (1)</u>
	<u>Declarada admisible</u>	<u>Comprometida</u>	<u>Declarada Reducida(3)</u>	<u>Resuelta</u>	
FRUTALES DE SECANO	2,82		2,82	2,82	0,00
TOTAL	2,82	2,82	2,82	2,82	

Resumen de superficies

<u>GRUPO DE PAGO</u>	<u>SUPERFICIE (Hectáreas)</u>				<u>% Sobredeclaración (1)</u>
	<u>Declarada admisible</u>	<u>Comprometida</u>	<u>Declarada Reducida(3)</u>	<u>Resuelta</u>	
HERBACEOS	15,22		15,18	15,18	0,00
TOTAL	15,22		15,18	15,18	

% PENALIZACIÓN**IMPORTE (Euros)**

<u>Admisibilidad (2)</u>	<u>Presentación tardía</u>	<u>Omisión declaración</u>	<u>Condicionalidad</u>		<u>Calculado(4)</u>	<u>FEADER(EJE2)</u>	<u>MAGRAMA</u>	<u>CAPDER</u>	<u>Total</u>
0,00	0,00	0,00	0,00	A pagar	2.822,14	2.257,71	206,86	357,57	2.822,14

RECINTOS

<u>REFERENCIA SIGPAC</u>	<u>CULTIVO</u>	<u>S/R</u>	<u>CONV.</u>	<u>GRUPO PAGO</u>	<u>Declarada admisible</u>	<u>SUPERFICIE (Hectáreas)</u>		
						<u>Conv. SIGPAC</u>	<u>Control C.(5)</u>	<u>Determinada Certificada</u>
04-037-010-00005-001	8000	S	NO	HERBACEOS	0,01		0,01	0,01
04-037-010-00008-001	104000	S	NO	FRUTALES DE SECANO	0,01		0,01	0,01
04-037-010-00008-002	5000	S	NO	HERBACEOS	0,48		0,48	0,48
04-037-010-00010-005	104000	S	NO	FRUTALES DE SECANO	0,01		0,01	0,01
04-037-010-00010-006	104000	S	NO	FRUTALES DE SECANO	0,07		0,07	0,07
04-037-010-00010-007	104000	S	NO	FRUTALES DE SECANO	0,08		0,08	0,08
04-037-010-00010-008	104000	S	NO	FRUTALES DE SECANO	0,02		0,02	0,02
04-037-010-00051-004	8000	S	NO	HERBACEOS	0,79		0,77	0,79
04-099-030-00804-001	5000	S	NO	HERBACEOS	7,64		7,64	7,64
04-099-030-00810-001	8000	S	NO	HERBACEOS	5,68		5,66	5,68
04-099-035-00024-003	104000	S	NO	FRUTALES DE SECANO	0,07		0,07	0,07
04-099-035-00027-001	8000	S	NO	HERBACEOS	0,13		0,13	0,13
04-099-035-00029-001	104000	S	NO	FRUTALES DE SECANO	0,44		0,44	0,44
04-099-035-00031-003	104000	S	NO	FRUTALES DE SECANO	0,36		0,36	0,36
04-099-035-00032-001	104000	S	NO	FRUTALES DE SECANO	1,76		1,76	1,76
04-099-036-00045-001	8000	R	NO	HERBACEOS	0,17		0,17	0,17
04-099-036-00047-002	1000	R	NO	HERBACEOS	0,19		0,19	0,19
04-099-036-00050-001	8000	R	NO	HERBACEOS	0,13		0,13	0,13

INCIDENCIA DESCRIPCIÓN

73104 Recinto declarado que no cumple en su totalidad con las normas de producción ecológica (compromiso anexo 1, Orden 24 marzo 2011)

Recinto:04-037-010-00006-001 Cultivo:104000 ALMENDROS-SIN VARIEDAD Secano Sup. Declarada:1,15 Sup. Certificada:0,58

73105 Cultivo, variedad, régimen y/o uso del recinto SIGPAC no compatible con la submedida (anexo 9, Orden 24 marzo 2011)

Recinto:04-037-010-00006-001 Cultivo:104000 ALMENDROS-SIN VARIEDAD Secano Uso Sigpac:TA



1. Reducciones previstas por sobredeclaración, artículo 16 del Reglamento (UE) nº 65/2011

2. Resolución de 3 de agosto de 2012 de la Dirección General de Fondos Agrarios (BOJA nº 159, 14 de agosto de 2012)

3. Superficie declarada admisible tras el ajuste con la conversión SIGPAC para el grupo de pago de herbáceos.

Menor valor entre la superficie declarada admisible tras el ajuste con la conversión SIGPAC y la comprometida admisible para el resto de grupos de pago

4. Se calcula sobre la superficie declarada reducida

5. Superficie de cultivo válido para la ayuda determinada en campo para el grupo de pago de herbáceos.

Superficie de cultivo válido para la ayuda determinada en campo tras el ajuste con la superficie comprometida admisible para el resto de grupos de pago

* Ayuda cofinanciada a través del Plan de Reestructuración del Tabaco de Andalucía contemplado en el Programa de Desarrollo Rural de Andalucía (2007-2013)

<u>APELLIDOS Y NOMBRE / RAZÓN SOCIAL</u>	<u>NIF</u>	<u>EXPEDIENTE</u>	<u>ANUALIDAD DE PAGO</u>		
CAYUELA RAMON JOAQUIN	23211589N	1005806	4ª		
Resumen de superficies					
GRUPO DE PAGO	SUPERFICIE (Hectáreas)				
	<u>Declarada admisible</u>	<u>Comprometida</u>	<u>Declarada Reducida(3)</u>	<u>Resuelta</u>	<u>% Sobredeclaración (1)</u>
FRUTALES DE SECANO	50,24		43,81	43,81	0,00
TOTAL	50,24	43,81	43,81	43,81	

<u>% PENALIZACIÓN</u>				<u>IMPORTE (Euros)</u>				
<u>Admisibilidad (2)</u>	<u>Presentación tardía</u>	<u>Omisión declaración</u>	<u>Condicionalidad</u>	<u>Calculado(4)</u>	<u>FEADER(EJE2)</u>	<u>MAGRAMA</u>	<u>CAPDER</u>	<u>Total</u>
0,00	0,00	0,00	0,00	Pago realizado	2.548,57	233,51	403,63	3.185,71
				A pagar	1.199,33	109,89	189,94	1.499,16
TOTAL				4.684,87	3.747,90	343,40	593,57	4.684,87

RECINTOS

<u>REFERENCIA SIGPAC</u>	<u>CULTIVO</u>	<u>S/R</u>	<u>CONV.</u>	<u>GRUPO PAGO</u>	<u>Declarada admisible</u>	<u>SUPERFICIE (Hectáreas)</u>		
					<u>Conv. SIGPAC</u>	<u>Control C.(5)</u>	<u>Determinada</u>	<u>Certificada</u>
04-037-009-00034-001	104000	S	NO	FRUTALES DE SECANO	6,63		6,63	6,63
04-037-009-00049-001	104000	S	NO	FRUTALES DE SECANO	1,40		1,40	1,40
04-037-009-00071-001	104000	S	NO	FRUTALES DE SECANO	2,20		2,20	2,20
04-037-009-00072-003	104000	S	NO	FRUTALES DE SECANO	7,50		7,50	7,50
04-037-009-00119-001	104000	S	NO	FRUTALES DE SECANO	4,12		4,12	4,12
04-037-009-00156-001	104000	S	NO	FRUTALES DE SECANO	3,42		3,42	3,42
04-037-009-00170-001	104000	S	NO	FRUTALES DE SECANO	3,09		3,09	3,09
04-037-009-00172-001	104000	S	NO	FRUTALES DE SECANO	1,57		1,57	1,57
04-037-009-00173-001	104000	S	NO	FRUTALES DE SECANO	0,11		0,11	0,11
04-037-009-00200-001	104000	S	NO	FRUTALES DE SECANO	0,13		0,13	0,13
04-037-009-00201-001	104000	S	NO	FRUTALES DE SECANO	0,56		0,56	0,56
04-037-009-00224-001	104000	S	NO	FRUTALES DE SECANO	2,48		2,48	2,48
04-037-015-00028-001	104000	S	NO	FRUTALES DE SECANO	1,24		1,24	1,24
04-037-015-00030-001	104000	S	NO	FRUTALES DE SECANO	0,46		0,46	0,46
04-037-015-00044-002	104000	S	NO	FRUTALES DE SECANO	0,46		0,46	0,46
04-037-015-00064-001	104000	S	NO	FRUTALES DE SECANO	1,18		1,18	1,18
04-037-016-00020-001	104000	S	NO	FRUTALES DE SECANO	0,21		0,21	0,21
04-037-016-00203-001	104000	S	NO	FRUTALES DE SECANO	0,22		0,22	0,22
04-070-005-00059-001	104000	S	NO	FRUTALES DE SECANO	1,86		1,86	1,86
04-070-014-00024-002	104000	S	NO	FRUTALES DE SECANO	7,98		7,98	7,98
04-070-014-00025-002	104000	S	NO	FRUTALES DE SECANO	0,16		0,16	0,16
04-070-014-00025-004	104000	S	NO	FRUTALES DE SECANO	2,05		2,05	2,05
04-070-014-00025-005	104000	S	NO	FRUTALES DE SECANO	0,05		0,05	0,05
04-070-014-00029-002	104000	S	NO	FRUTALES DE SECANO	1,16		1,16	1,16



1. Reducciones previstas por sobredeclaración, artículo 16 del Reglamento (UE) nº 65/2011

2. Resolución de 3 de agosto de 2012 de la Dirección General de Fondos Agrarios (BOJA nº 159, 14 de agosto de 2012)

3. Superficie declarada admisible tras el ajuste con la conversión SIGPAC para el grupo de pago de herbáceos.

Menor valor entre la superficie declarada admisible tras el ajuste con la conversión SIGPAC y la comprometida admisible para el resto de grupos de pago

4. Se calcula sobre la superficie declarada reducida

5. Superficie de cultivo válido para la ayuda determinada en campo para el grupo de pago de herbáceos.

Superficie de cultivo válido para la ayuda determinada en campo tras el ajuste con la superficie comprometida admisible para el resto de grupos de pago

* Ayuda cofinanciada a través del Plan de Reestructuración del Tabaco de Andalucía contemplado en el Programa de Desarrollo Rural de Andalucía (2007-2013)

<u>APellidos y nombre / RAZÓN SOCIAL</u>	<u>NIF</u>	<u>EXPEDIENTE</u>	<u>ANUALIDAD DE PAGO</u>
CAYUELA SIMON ISABEL	75255508Z	1005741	6ª

Resumen de superficies

<u>GRUPO DE PAGO</u>	<u>SUPERFICIE (Hectáreas)</u>				<u>% Sobredeclaración (1)</u>
	<u>Declarada admisible</u>	<u>Comprometida</u>	<u>Declarada Reducida(3)</u>	<u>Resuelta</u>	
HORTICOLAS	1,56		1,56	1,56	0,00
TOTAL	1,56	1,56	1,56	1,56	

% PENALIZACIÓN**IMPORTE (Euros)**

<u>Admisibilidad (2)</u>	<u>Presentación tardía</u>	<u>Omisión declaración</u>	<u>Condicionalidad</u>		<u>Calculado(4)</u>	<u>FEADER(EJE2)</u>	<u>MAGRAMA</u>	<u>CAPDER</u>	<u>Total</u>
20,00	0,00	0,00	0,00	Pago realizado		366,62	33,59	58,05	458,26
				A pagar		172,53	15,81	27,32	215,66
				TOTAL		842,40	539,15	49,40	673,92

RECINTOS

<u>REFERENCIA SIGPAC</u>	<u>CULTIVO S/R</u>	<u>CONV.</u>	<u>GRUPO PAGO</u>	<u>Declarada admisible</u>	<u>SUPERFICIE (Hectáreas)</u>	<u>Conv. SIGPAC</u>	<u>Control C.(5)</u>	<u>Determinada</u>	<u>Certificada</u>
04-066-075-00001-004	197100	R	NO	HORTICOLAS	1,56			1,56	1,50

INCIDENCIA DESCRIPCIÓN

73104 Recinto declarado que no cumple en su totalidad con las normas de producción ecológica (compromiso anexo 1, Orden 24 marzo 2011)
 Recinto:04-066-075-00001-004 Cultivo:197100 TOMATE-HORTALIZAS BAJO PLÁSTICO Regadío Sup. Declarada:1,56 Sup. Certificada:1,5

<u>Id. Com</u>	<u>Compromiso</u>	<u>% admisibilidad</u>
C1_03	Cumplir con las normas de producción establecidas en el Reglamento (CE) nº 834/2007, del Consejo, de 28 de junio de 2007, que regula la producción ecológica.	20,00

<u>APellidos y nombre / RAZÓN SOCIAL</u>	<u>NIF</u>	<u>EXPEDIENTE</u>	<u>ANUALIDAD DE PAGO</u>
CAZORLA GALLEGOS MARIA	75175091M	1007117	6ª

Resumen de superficies

<u>GRUPO DE PAGO</u>	<u>SUPERFICIE (Hectáreas)</u>				<u>% Sobredeclaración (1)</u>
	<u>Declarada admisible</u>	<u>Comprometida</u>	<u>Declarada Reducida(3)</u>	<u>Resuelta</u>	
CITRICOS	0,71		0,69	0,69	0,00
TOTAL	0,71	0,70	0,69	0,69	

% PENALIZACIÓN**IMPORTE (Euros)**

<u>Admisibilidad (2)</u>	<u>Presentación tardía</u>	<u>Omisión declaración</u>	<u>Condicionalidad</u>		<u>Calculado(4)</u>	<u>FEADER(EJE2)</u>	<u>MAGRAMA</u>	<u>CAPDER</u>	<u>Total</u>
0,00	0,00	0,00	0,00	A pagar		316,96	253,57	23,23	316,96

RECINTOS

<u>REFERENCIA SIGPAC</u>	<u>CULTIVO S/R</u>	<u>CONV.</u>	<u>GRUPO PAGO</u>	<u>Declarada admisible</u>	<u>SUPERFICIE (Hectáreas)</u>	<u>Conv. SIGPAC</u>	<u>Control C.(5)</u>	<u>Determinada</u>	<u>Certificada</u>
04-017-009-00090-001	206000	R	NO	CITRICOS	0,11			0,10	0,11
04-017-009-00116-001	206000	R	NO	CITRICOS	0,13			0,13	0,13
04-017-010-00108-001	207000	R	NO	CITRICOS	0,11			0,10	0,11
04-031-023-00091-001	207000	R	NO	CITRICOS	0,24			0,24	0,24
04-031-028-00134-002	207000	R	NO	CITRICOS	0,12			0,12	0,12



1. Reducciones previstas por sobredeclaración, artículo 16 del Reglamento (UE) nº 65/2011

2. Resolución de 3 de agosto de 2012 de la Dirección General de Fondos Agrarios (BOJA nº 159, 14 de agosto de 2012)

3. Superficie declarada admisible tras el ajuste con la conversión SIGPAC para el grupo de pago de herbáceos.

4. Menor valor entre la superficie declarada admisible tras el ajuste con la conversión SIGPAC y la comprometida admisible para el resto de grupos de pago

5. Se calcula sobre la superficie declarada reducida

6. Superficie de cultivo válido para la ayuda determinada en campo para el grupo de pago de herbáceos.

7. Superficie de cultivo válido para la ayuda determinada en campo tras el ajuste con la superficie comprometida admisible para el resto de grupos de pago

* Ayuda cofinanciada a través del Plan de Reestructuración del Tabaco de Andalucía contemplado en el Programa de Desarrollo Rural de Andalucía (2007-2013)

<u>APELLIDOS Y NOMBRE / RAZÓN SOCIAL</u>	<u>NIF</u>	<u>EXPEDIENTE</u>	<u>ANUALIDAD DE PAGO</u>
CELDRAN MOLINA MARIA DEL CARMEN	23254798G	1000989	4ª

Resumen de superficies

<u>GRUPO DE PAGO</u>	<u>SUPERFICIE (Hectáreas)</u>				<u>% Sobredeclaración (1)</u>
	<u>Declarada admisible</u>	<u>Comprometida</u>	<u>Declarada Reducida(3)</u>	<u>Resuelta</u>	
FRUTALES DE SECANO	30,23		30,23	30,23	0,00
TOTAL	30,23	30,23	30,23	30,23	

% PENALIZACIÓN**IMPORTE (Euros)**

<u>Admisibilidad (2)</u>	<u>Presentación tardía</u>	<u>Omisión declaración</u>	<u>Condicionalidad</u>		<u>Calculado(4)</u>	<u>FEADER(EJE2)</u>	<u>MAGRAMA</u>	<u>CAPDER</u>	<u>Total</u>
0,00	0,00	0,00	0,00	Pago realizado		1.821,95	166,93	288,56	2.277,44
				A pagar		857,39	78,56	135,79	1.071,74
				TOTAL	3.349,18	2.679,34	245,49	424,35	3.349,18

RECINTOS

<u>REFERENCIA SIGPAC</u>	<u>CULTIVO</u>	<u>S/R</u>	<u>CONV.</u>	<u>GRUPO PAGO</u>	<u>Declarada admisible</u>	<u>SUPERFICIE (Hectáreas)</u>			
					<u>Conv. SIGPAC</u>	<u>Control C.(5)</u>	<u>Determinada</u>	<u>Certificada</u>	
04-099-030-00528-001	104000	S	NO	FRUTALES DE SECANO	2,38			2,38	2,38
04-099-030-00529-001	104000	S	NO	FRUTALES DE SECANO	1,90			1,90	1,90
04-099-030-00561-001	104000	S	NO	FRUTALES DE SECANO	1,85			1,85	1,85
04-099-030-00868-004	104000	S	NO	FRUTALES DE SECANO	5,13			5,13	5,13
04-099-030-00868-006	104000	S	NO	FRUTALES DE SECANO	2,98			2,98	2,98
04-099-030-00869-002	104000	S	NO	FRUTALES DE SECANO	6,80			6,80	6,80
04-099-030-00870-001	104000	S	NO	FRUTALES DE SECANO	5,43			5,43	5,43
04-099-030-00870-002	104000	S	NO	FRUTALES DE SECANO	0,08			0,08	0,08
04-099-030-00871-001	104000	S	NO	FRUTALES DE SECANO	2,68			2,68	2,68
04-099-030-00871-003	104000	S	NO	FRUTALES DE SECANO	1,00			1,00	1,00

<u>APELLIDOS Y NOMBRE / RAZÓN SOCIAL</u>	<u>NIF</u>	<u>EXPEDIENTE</u>	<u>ANUALIDAD DE PAGO</u>
CERVILLA GALDEANO JUAN LUIS	23800594X	1008607	7ª

Resumen de superficies

<u>GRUPO DE PAGO</u>	<u>SUPERFICIE (Hectáreas)</u>				<u>% Sobredeclaración (1)</u>
	<u>Declarada admisible</u>	<u>Comprometida</u>	<u>Declarada Reducida(3)</u>	<u>Resuelta</u>	
HORTICOLAS	2,54		2,23	2,23	0,00
TOTAL	2,54	2,23	2,23	2,23	

% PENALIZACIÓN**IMPORTE (Euros)**

<u>Admisibilidad (2)</u>	<u>Presentación tardía</u>	<u>Omisión declaración</u>	<u>Condicionalidad</u>		<u>Calculado(4)</u>	<u>FEADER(EJE2)</u>	<u>MAGRAMA</u>	<u>CAPDER</u>	<u>Total</u>
0,00	0,00	0,00	0,00	Pago realizado		655,08	60,02	103,76	818,86
				A pagar		308,27	28,25	48,82	385,34
				TOTAL	1.204,20	963,35	88,27	152,58	1.204,20

RECINTOS

<u>REFERENCIA SIGPAC</u>	<u>CULTIVO</u>	<u>S/R</u>	<u>CONV.</u>	<u>GRUPO PAGO</u>	<u>Declarada admisible</u>	<u>SUPERFICIE (Hectáreas)</u>			
					<u>Conv. SIGPAC</u>	<u>Control C.(5)</u>	<u>Determinada</u>	<u>Certificada</u>	
04-074-012-00203-002	165100	R	NO	HORTICOLAS	1,60			1,38	1,60
04-074-012-00250-005	197100	R	NO	HORTICOLAS	0,94			0,85	0,94

1. Reducciones previstas por sobredeclaración, artículo 16 del Reglamento (UE) nº 65/2011

2. Resolución de 3 de agosto de 2012 de la Dirección General de Fondos Agrarios (BOJA nº 159, 14 de agosto de 2012)

3. Superficie declarada admisible tras el ajuste con la conversión SIGPAC para el grupo de pago de herbáceos.

Menor valor entre la superficie declarada admisible tras el ajuste con la conversión SIGPAC y la comprometida admisible para el resto de grupos de pago

4. Se calcula sobre la superficie declarada reducida

5. Superficie de cultivo válido para la ayuda determinada en campo para el grupo de pago de herbáceos.

Superficie de cultivo válido para la ayuda determinada en campo tras el ajuste con la superficie comprometida admisible para el resto de grupos de pago

* Ayuda cofinanciada a través del Plan de Reestructuración del Tabaco de Andalucía contemplado en el Programa de Desarrollo Rural de Andalucía (2007-2013)

<u>APELLIDOS Y NOMBRE / RAZÓN SOCIAL</u>	<u>NIF</u>	<u>EXPEDIENTE</u>	<u>ANUALIDAD DE PAGO</u>
CHACON SANCHEZ PEDRO FELIPE	31172889T	1004354	4ª

Resumen de superficies

<u>GRUPO DE PAGO</u>	<u>SUPERFICIE (Hectáreas)</u>				<u>% Sobredeclaración (1)</u>
	<u>Declarada admisible</u>	<u>Comprometida</u>	<u>Declarada Reducida(3)</u>	<u>Resuelta</u>	
FRUTALES DE SECANO	38,82		38,81	38,81	0,00
TOTAL	38,82	38,81	38,81	38,81	

% PENALIZACIÓN**IMPORTE (Euros)**

<u>Admisibilidad (2)</u>	<u>Presentación tardía</u>	<u>Omisión declaración</u>	<u>Condicionalidad</u>		<u>Calculado(4)</u>	<u>FEADER(EJE2)</u>	<u>MAGRAMA</u>	<u>CAPDER</u>	<u>Total</u>
0,00	0,00	0,00	0,00	Pago realizado		2.339,07	214,32	370,45	2.923,84
				A pagar		1.100,74	100,85	174,33	1.375,92
				TOTAL	4.299,76	3.439,81	315,17	544,78	4.299,76

RECINTOS

<u>REFERENCIA SIGPAC</u>	<u>CULTIVO</u>	<u>S/R</u>	<u>CONV.</u>	<u>GRUPO PAGO</u>	<u>Declarada admisible</u>	<u>SUPERFICIE (Hectáreas)</u>		
					<u>Conv. SIGPAC</u>	<u>Control C.(5)</u>	<u>Determinada</u>	<u>Certificada</u>
04-070-002-00345-001	104000	S	NO	FRUTALES DE SECANO	3,04		3,04	3,04
04-070-003-00036-001	104000	S	NO	FRUTALES DE SECANO	1,71		1,71	1,71
04-070-003-00036-003	104000	S	NO	FRUTALES DE SECANO	1,15		1,15	1,15
04-070-003-00050-001	104000	S	NO	FRUTALES DE SECANO	27,50		27,49	27,50
04-070-026-00056-002	104000	S	NO	FRUTALES DE SECANO	3,52		3,52	3,52
04-070-026-00064-001	104000	S	NO	FRUTALES DE SECANO	1,90		1,90	1,90

<u>APELLIDOS Y NOMBRE / RAZÓN SOCIAL</u>	<u>NIF</u>	<u>EXPEDIENTE</u>	<u>ANUALIDAD DE PAGO</u>
CHECA CASTAÑO REMEDIOS	27138674P	1004302	7ª

Resumen de superficies

<u>GRUPO DE PAGO</u>	<u>SUPERFICIE (Hectáreas)</u>				<u>% Sobredeclaración (1)</u>
	<u>Declarada admisible</u>	<u>Comprometida</u>	<u>Declarada Reducida(3)</u>	<u>Resuelta</u>	
FRUTALES DE SECANO	21,99		20,88	20,88	0,00
TOTAL	21,99	20,88	20,88	20,88	

% PENALIZACIÓN**IMPORTE (Euros)**

<u>Admisibilidad (2)</u>	<u>Presentación tardía</u>	<u>Omisión declaración</u>	<u>Condicionalidad</u>		<u>Calculado(4)</u>	<u>FEADER(EJE2)</u>	<u>MAGRAMA</u>	<u>CAPDER</u>	<u>Total</u>
0,00	0,00	0,00	0,00	Pago realizado		1.259,76	115,42	199,52	1.574,70
				A pagar		592,83	54,32	93,89	741,04
				TOTAL	2.315,74	1.852,59	169,74	293,41	2.315,74

RECINTOS

<u>REFERENCIA SIGPAC</u>	<u>CULTIVO</u>	<u>S/R</u>	<u>CONV.</u>	<u>GRUPO PAGO</u>	<u>Declarada admisible</u>	<u>SUPERFICIE (Hectáreas)</u>		
					<u>Conv. SIGPAC</u>	<u>Control C.(5)</u>	<u>Determinada</u>	<u>Certificada</u>
04-083-002-00077-001	104000	S	NO	FRUTALES DE SECANO	2,90		2,87	2,90
04-083-004-00110-003	104000	S	NO	FRUTALES DE SECANO	0,47		0,46	0,47
04-083-004-00189-003	104000	S	NO	FRUTALES DE SECANO	3,74		3,74	3,74
04-083-004-00189-004	104000	S	NO	FRUTALES DE SECANO	6,01		6,00	6,01
04-083-004-00190-001	104000	S	NO	FRUTALES DE SECANO	2,92		2,00	2,92
04-083-004-00193-001	104000	S	NO	FRUTALES DE SECANO	1,13		1,13	1,13
04-083-004-00193-002	104000	S	NO	FRUTALES DE SECANO	0,85		0,85	0,85
04-083-004-00205-003	104000	S	NO	FRUTALES DE SECANO	3,77		3,76	3,77
04-083-004-00205-007	104000	S	SI	FRUTALES DE SECANO	0,15		0,15	0,15
04-083-004-00205-008	104000	S	SI	FRUTALES DE SECANO	0,05		0,05	0,05

1. Reducciones previstas por sobredeclaración, artículo 16 del Reglamento (UE) nº 65/2011

2. Resolución de 3 de agosto de 2012 de la Dirección General de Fondos Agrarios (BOJA nº 159, 14 de agosto de 2012)

3. Superficie declarada admisible tras el ajuste con la conversión SIGPAC para el grupo de pago de herbáceos.

4. Menor valor entre la superficie declarada admisible tras el ajuste con la conversión SIGPAC y la comprometida admisible para el resto de grupos de pago

5. Se calcula sobre la superficie declarada reducida

6. Superficie de cultivo válido para la ayuda determinada en campo para el grupo de pago de herbáceos.

7. Superficie de cultivo válido para la ayuda determinada en campo tras el ajuste con la superficie comprometida admisible para el resto de grupos de pago

* Ayuda cofinanciada a través del Plan de Reestructuración del Tabaco de Andalucía contemplado en el Programa de Desarrollo Rural de Andalucía (2007-2013)

<u>APELLIDOS Y NOMBRE / RAZÓN SOCIAL</u>	<u>NIF</u>	<u>EXPEDIENTE</u>	<u>ANUALIDAD DE PAGO</u>
COLOMERA ORTEGA MANUELA	27234495B	1004845	7ª

Resumen de superficies

<u>GRUPO DE PAGO</u>	<u>SUPERFICIE (Hectáreas)</u>				<u>% Sobredeclaración (1)</u>
	<u>Declarada admisible</u>	<u>Comprometida</u>	<u>Declarada Reducida(3)</u>	<u>Resuelta</u>	
CITRICOS	1,01		1,01	1,01	0,00
TOTAL	1,01	1,01	1,01	1,01	

% PENALIZACIÓN**IMPORTE (Euros)**

<u>Admisibilidad (2)</u>	<u>Presentación tardía</u>	<u>Omisión declaración</u>	<u>Condicionalidad</u>		<u>Calculado(4)</u>	<u>FEADER(EJE2)</u>	<u>MAGRAMA</u>	<u>CAPDER</u>	<u>Total</u>
0,00	0,00	0,00	0,00	Pago realizado		252,39	23,13	39,97	315,49
				A pagar		118,77	10,88	18,81	148,46
				TOTAL	463,95	371,16	34,01	58,78	463,95

RECINTOS

<u>REFERENCIA SIGPAC</u>	<u>CULTIVO</u>	<u>S/R</u>	<u>CONV.</u>	<u>GRUPO PAGO</u>	<u>Declarada admisible</u>	<u>SUPERFICIE (Hectáreas)</u>	<u>Conv. SIGPAC</u>	<u>Control C.(5)</u>	<u>Determinada</u>	<u>Certificada</u>
04-081-010-00085-001	206000	R	NO	CITRICOS	1,01			1,01		1,01

<u>APELLIDOS Y NOMBRE / RAZÓN SOCIAL</u>	<u>NIF</u>	<u>EXPEDIENTE</u>	<u>ANUALIDAD DE PAGO</u>
COLOMINA GUIL ANA MARIA	75223652J	1001419	7ª

Resumen de superficies

<u>GRUPO DE PAGO</u>	<u>SUPERFICIE (Hectáreas)</u>				<u>% Sobredeclaración (1)</u>
	<u>Declarada admisible</u>	<u>Comprometida</u>	<u>Declarada Reducida(3)</u>	<u>Resuelta</u>	
CITRICOS	0,93		0,89	0,89	0,00
TOTAL	0,93	0,89	0,89	0,89	

% PENALIZACIÓN**IMPORTE (Euros)**

<u>Admisibilidad (2)</u>	<u>Presentación tardía</u>	<u>Omisión declaración</u>	<u>Condicionalidad</u>		<u>Calculado(4)</u>	<u>FEADER(EJE2)</u>	<u>MAGRAMA</u>	<u>CAPDER</u>	<u>Total</u>
0,00	0,00	0,00	0,00	Pago realizado		222,40	20,38	35,22	278,00
				A pagar		104,66	9,59	16,58	130,83
				TOTAL	408,83	327,06	29,97	51,80	408,83

RECINTOS

<u>REFERENCIA SIGPAC</u>	<u>CULTIVO</u>	<u>S/R</u>	<u>CONV.</u>	<u>GRUPO PAGO</u>	<u>Declarada admisible</u>	<u>SUPERFICIE (Hectáreas)</u>	<u>Conv. SIGPAC</u>	<u>Control C.(5)</u>	<u>Determinada</u>	<u>Certificada</u>
04-054-003-00116-002	206000	R	NO	CITRICOS	0,54		0,53		0,53	0,54
04-054-003-00244-001	206000	R	NO	CITRICOS	0,02				0,02	0,02
04-054-004-00052-001	206000	R	NO	CITRICOS	0,01				0,01	0,01
04-054-004-00208-001	206000	R	NO	CITRICOS	0,10				0,10	0,10
04-054-005-00002-001	206000	R	NO	CITRICOS	0,09		0,08		0,08	0,09
04-054-006-00005-001	206000	R	NO	CITRICOS	0,17				0,17	0,17



1. Reducciones previstas por sobredeclaración, artículo 16 del Reglamento (UE) nº 65/2011

2. Resolución de 3 de agosto de 2012 de la Dirección General de Fondos Agrarios (BOJA nº 159, 14 de agosto de 2012)

3. Superficie declarada admisible tras el ajuste con la conversión SIGPAC para el grupo de pago de herbáceos.

4. Menor valor entre la superficie declarada admisible tras el ajuste con la conversión SIGPAC y la comprometida admisible para el resto de grupos de pago

5. Se calcula sobre la superficie declarada reducida

6. Superficie de cultivo válido para la ayuda determinada en campo para el grupo de pago de herbáceos.

7. Superficie de cultivo válido para la ayuda determinada en campo tras el ajuste con la superficie comprometida admisible para el resto de grupos de pago

* Ayuda cofinanciada a través del Plan de Reestructuración del Tabaco de Andalucía contemplado en el Programa de Desarrollo Rural de Andalucía (2007-2013)

<u>APELLIDOS Y NOMBRE / RAZÓN SOCIAL</u>	<u>NIF</u>	<u>EXPEDIENTE</u>	<u>ANUALIDAD DE PAGO</u>
COLOMINA MILAN RAMON JESUS	34857202N	1002574	7ª

Resumen de superficies

<u>GRUPO DE PAGO</u>	<u>SUPERFICIE (Hectáreas)</u>				<u>% Sobredeclaración (1)</u>
	<u>Declarada admisible</u>	<u>Comprometida</u>	<u>Declarada Reducida(3)</u>	<u>Resuelta</u>	
CITRICOS	1,01		0,96	0,96	0,00
TOTAL	1,01	0,98	0,96	0,96	

% PENALIZACIÓN**IMPORTE (Euros)**

<u>Admisibilidad (2)</u>	<u>Presentación tardía</u>	<u>Omisión declaración</u>	<u>Condicionalidad</u>		<u>Calculado(4)</u>	<u>FEADER(EJE2)</u>	<u>MAGRAMA</u>	<u>CAPDER</u>	<u>Total</u>
10,00	0,00	0,00	0,00	Pago realizado		215,91	19,78	34,19	269,88
				A pagar		101,61	9,31	16,09	127,01
				TOTAL		440,99	317,52	29,09	396,89

RECINTOS

<u>REFERENCIA SIGPAC</u>	<u>CULTIVO</u>	<u>S/R</u>	<u>CONV.</u>	<u>GRUPO PAGO</u>	<u>SUPERFICIE (Hectáreas)</u>			
					<u>Declarada admisible</u>	<u>Conv. SIGPAC</u>	<u>Control C.(5)</u>	<u>Determinada Certificada</u>
04-055-005-00128-001	206000	S	NO	CITRICOS	0,14	0,14	0,14	0,14
04-055-005-00138-002	206000	S	NO	CITRICOS	0,17	0,17	0,17	0,16
04-055-005-00139-003	206000	S	NO	CITRICOS	0,02		0,02	0,02
04-055-005-00140-001	206000	S	NO	CITRICOS	0,02	0,02	0,02	0,02
04-055-005-00157-001	206000	S	NO	CITRICOS	0,45		0,45	0,45
04-055-005-00164-001	206000	S		CITRICOS	0,01	0,01	0,01	0,00
04-055-005-00165-002	206000	S	NO	CITRICOS	0,11	0,11	0,11	0,11
04-055-007-00064-001	206000	S	NO	CITRICOS	0,05	0,04	0,04	0,04

INCIDENCIA DESCRIPCIÓN

73103	El recinto declarado no cumple con las normas de producción ecológica (compromiso anexo 1, Orden 24 marzo 2011) Recinto:04-055-005-00164-001 Cultivo:206000 NARANJO-SIN VARIEDAD Secano Recinto:04-055-007-00055-002 Cultivo:206000 NARANJO-SIN VARIEDAD Secano
73104	Recinto declarado que no cumple en su totalidad con las normas de producción ecológica (compromiso anexo 1, Orden 24 marzo 2011) Recinto:04-055-005-00138-002 Cultivo:206000 NARANJO-SIN VARIEDAD Secano Sup. Declarada:0,17 Sup. Certificada:0,16 Recinto:04-055-007-00064-001 Cultivo:206000 NARANJO-SIN VARIEDAD Secano Sup. Declarada:0,05 Sup. Certificada:0,04
73106	Recinto declarado no comprometido Recinto:04-055-007-00055-002 Cultivo:206000 NARANJO-SIN VARIEDAD Secano

<u>Id. Com</u>	<u>Compromiso</u>	<u>% admisibilidad</u>
C1_03	Cumplir con las normas de producción establecidas en el Reglamento (CE) nº 834/2007, del Consejo, de 28 de junio de 2007, que regula la producción ecológica.	10,00



1. Reducciones previstas por sobredeclaración, artículo 16 del Reglamento (UE) nº 65/2011

2. Resolución de 3 de agosto de 2012 de la Dirección General de Fondos Agrarios (BOJA nº 159, 14 de agosto de 2012)

3. Superficie declarada admisible tras el ajuste con la conversión SIGPAC para el grupo de pago de herbáceos.

Menor valor entre la superficie declarada admisible tras el ajuste con la conversión SIGPAC y la comprometida admisible para el resto de grupos de pago

4. Se calcula sobre la superficie declarada reducida

5. Superficie de cultivo válido para la ayuda determinada en campo para el grupo de pago de herbáceos.

Superficie de cultivo válido para la ayuda determinada en campo tras el ajuste con la superficie comprometida admisible para el resto de grupos de pago

* Ayuda cofinanciada a través del Plan de Reestructuración del Tabaco de Andalucía contemplado en el Programa de Desarrollo Rural de Andalucía (2007-2013)

<u>APELLIDOS Y NOMBRE / RAZÓN SOCIAL</u>	<u>NIF</u>	<u>EXPEDIENTE</u>	<u>ANUALIDAD DE PAGO</u>
CORRAL FERNANDEZ JOSE	75209040Y	1007290	7ª

Resumen de superficies

<u>GRUPO DE PAGO</u>	<u>SUPERFICIE (Hectáreas)</u>				<u>% Sobredeclaración (1)</u>
	<u>Declarada admisible</u>	<u>Comprometida</u>	<u>Declarada Reducida(3)</u>	<u>Resuelta</u>	
FRUTALES DE SECANO	16,52		16,52	16,52	0,00
TOTAL	16,52	16,52	16,52	16,52	

% PENALIZACIÓN**IMPORTE (Euros)**

<u>Admisibilidad (2)</u>	<u>Presentación tardía</u>	<u>Omisión declaración</u>	<u>Condicionalidad</u>		<u>Calculado(4)</u>	<u>FEADER(EJE2)</u>	<u>MAGRAMA</u>	<u>CAPDER</u>	<u>Total</u>
0,00	0,00	0,00	0,00	Pago realizado		995,66	91,23	157,68	1.244,57
				A pagar		468,54	42,93	74,21	585,68
				TOTAL	1.830,25	1.464,20	134,16	231,89	1.830,25

RECINTOS

<u>REFERENCIA SIGPAC</u>	<u>CULTIVO</u>	<u>S/R</u>	<u>CONV.</u>	<u>GRUPO PAGO</u>	<u>Declarada admisible</u>	<u>Conv. SIGPAC</u>	<u>Control C.(5)</u>	<u>Determinada</u>	<u>Certificada</u>
04-092-015-00099-001	104000	S	NO	FRUTALES DE SECANO	2,86			2,86	2,86
04-092-015-00251-004	104000	S	NO	FRUTALES DE SECANO	0,89			0,89	0,89
04-092-015-00251-005	104000	S	NO	FRUTALES DE SECANO	12,77			12,77	12,77

<u>APELLIDOS Y NOMBRE / RAZÓN SOCIAL</u>	<u>NIF</u>	<u>EXPEDIENTE</u>	<u>ANUALIDAD DE PAGO</u>
CORTES GARCIA MAGDALENA	27224400J	1006273	7ª

Resumen de superficies

<u>GRUPO DE PAGO</u>	<u>SUPERFICIE (Hectáreas)</u>				<u>% Sobredeclaración (1)</u>
	<u>Declarada admisible</u>	<u>Comprometida</u>	<u>Declarada Reducida(3)</u>	<u>Resuelta</u>	
CITRICOS	1,76		1,70	1,70	0,00
TOTAL	1,76	1,70	1,70	1,70	

% PENALIZACIÓN**IMPORTE (Euros)**

<u>Admisibilidad (2)</u>	<u>Presentación tardía</u>	<u>Omisión declaración</u>	<u>Condicionalidad</u>		<u>Calculado(4)</u>	<u>FEADER(EJE2)</u>	<u>MAGRAMA</u>	<u>CAPDER</u>	<u>Total</u>
0,00	0,00	0,00	0,00	Pago realizado		424,82	38,92	67,28	531,02
				A pagar		199,91	18,32	31,66	249,89
				TOTAL	780,91	624,73	57,24	98,94	780,91

RECINTOS

<u>REFERENCIA SIGPAC</u>	<u>CULTIVO</u>	<u>S/R</u>	<u>CONV.</u>	<u>GRUPO PAGO</u>	<u>Declarada admisible</u>	<u>Conv. SIGPAC</u>	<u>Control C.(5)</u>	<u>Determinada</u>	<u>Certificada</u>
04-024-002-00070-002	206000	R	NO	CITRICOS	0,03			0,03	0,03
04-024-002-00070-003	206000	R	NO	CITRICOS	0,13			0,13	0,13
04-024-002-00070-008	206000	R	NO	CITRICOS	0,03			0,02	0,03
04-024-002-00082-001	206000	R	NO	CITRICOS	1,51			1,46	1,51
04-024-002-00082-004	206000	R	NO	CITRICOS	0,03			0,03	0,03
04-024-002-00082-005	206000	R	NO	CITRICOS	0,03			0,03	0,03



1. Reducciones previstas por sobredeclaración, artículo 16 del Reglamento (UE) nº 65/2011

2. Resolución de 3 de agosto de 2012 de la Dirección General de Fondos Agrarios (BOJA nº 159, 14 de agosto de 2012)

3. Superficie declarada admisible tras el ajuste con la conversión SIGPAC para el grupo de pago de herbáceos.

4. Menor valor entre la superficie declarada admisible tras el ajuste con la conversión SIGPAC y la comprometida admisible para el resto de grupos de pago

5. Se calcula sobre la superficie declarada reducida

6. Superficie de cultivo válido para la ayuda determinada en campo para el grupo de pago de herbáceos.

7. Superficie de cultivo válido para la ayuda determinada en campo tras el ajuste con la superficie comprometida admisible para el resto de grupos de pago

* Ayuda cofinanciada a través del Plan de Reestructuración del Tabaco de Andalucía contemplado en el Programa de Desarrollo Rural de Andalucía (2007-2013)

<u>APELLIDOS Y NOMBRE / RAZÓN SOCIAL</u>	<u>NIF</u>	<u>EXPEDIENTE</u>	<u>ANUALIDAD DE PAGO</u>
CORTES SOLBAS JOSE LUIS	27266143B	1005701	7ª

Resumen de superficies

<u>GRUPO DE PAGO</u>	<u>SUPERFICIE (Hectáreas)</u>				<u>% Sobredeclaración (1)</u>
	<u>Declarada admisible</u>	<u>Comprometida</u>	<u>Declarada Reducida(3)</u>	<u>Resuelta</u>	
CITRICOS	0,69		0,56	0,56	0,00
TOTAL	0,69	0,56	0,56	0,56	

% PENALIZACIÓN**IMPORTE (Euros)**

<u>Admisibilidad (2)</u>	<u>Presentación tardía</u>	<u>Omisión declaración</u>	<u>Condicionalidad</u>		<u>Calculado(4)</u>	<u>FEADER(EJE2)</u>	<u>MAGRAMA</u>	<u>CAPDER</u>	<u>Total</u>
0,00	0,00	0,00	0,00	Pago realizado		139,94	12,82	22,16	174,92
				A pagar		65,86	6,03	10,43	82,32
				TOTAL	257,24	205,80	18,85	32,59	257,24

RECINTOS

<u>REFERENCIA SIGPAC</u>	<u>CULTIVO S/R</u>	<u>CONV.</u>	<u>GRUPO PAGO</u>	<u>SUPERFICIE (Hectáreas)</u>			
				<u>Declarada admisible</u>	<u>Conv. SIGPAC</u>	<u>Control C.(5)</u>	<u>Determinada Certificada</u>
04-091-008-00061-001	206000 R	NO	CITRICOS	0,29		0,29	0,29
04-091-009-00020-001	206000 R	NO	CITRICOS	0,27		0,27	0,27

INCIDENCIA DESCRIPCIÓN

73106 Recinto declarado no comprometido
 Recinto:04-091-007-00176-001 Cultivo:206000 NARANJO-SIN VARIEDAD Secano



1. Reducciones previstas por sobredeclaración, artículo 16 del Reglamento (UE) nº 65/2011

2. Resolución de 3 de agosto de 2012 de la Dirección General de Fondos Agrarios (BOJA nº 159, 14 de agosto de 2012)

3. Superficie declarada admisible tras el ajuste con la conversión SIGPAC para el grupo de pago de herbáceos.

Menor valor entre la superficie declarada admisible tras el ajuste con la conversión SIGPAC y la comprometida admisible para el resto de grupos de pago

4. Se calcula sobre la superficie declarada reducida

5. Superficie de cultivo válido para la ayuda determinada en campo para el grupo de pago de herbáceos.

Superficie de cultivo válido para la ayuda determinada en campo tras el ajuste con la superficie comprometida admisible para el resto de grupos de pago

* Ayuda cofinanciada a través del Plan de Reestructuración del Tabaco de Andalucía contemplado en el Programa de Desarrollo Rural de Andalucía (2007-2013)

<u>APellidos y nombre / RAZÓN SOCIAL</u>	<u>NIF</u>	<u>EXPEDIENTE</u>	<u>ANUALIDAD DE PAGO</u>
COSENSA COMERCIAL, S.A.	A28263614	1008676	7ª

Resumen de superficies

<u>GRUPO DE PAGO</u>	<u>SUPERFICIE (Hectáreas)</u>				<u>% Sobredeclaración (1)</u>
	<u>Declarada admisible</u>	<u>Comprometida</u>	<u>Declarada Reducida(3)</u>	<u>Resuelta</u>	
OLIVAR	26,96		23,43	23,43	0,00
OLIVAR EN PENDIENTE	1,57		1,56	1,56	0,00
TOTAL	28,53	24,99	24,99	24,99	

% PENALIZACIÓN**IMPORTE (Euros)**

<u>Admisibilidad (2)</u>	<u>Presentación tardía</u>	<u>Omisión declaración</u>	<u>Condicionalidad</u>	<u>Pago realizado</u>	<u>Calculado(4)</u>	<u>FEADER(EJE2)</u>	<u>MAGRAMA</u>	<u>CAPDER</u>	<u>Total</u>
0,00	0,00	0,00	0,00			3.383,54	310,02	535,87	4.229,43
				A pagar		1.592,26	145,89	252,17	1.990,32
				TOTAL	6.219,75	4.975,80	455,91	788,04	6.219,75

RECINTOS

<u>REFERENCIA SIGPAC</u>	<u>CULTIVO</u>	<u>S/R</u>	<u>CONV.</u>	<u>GRUPO PAGO</u>	<u>Declarada admisible</u>	<u>SUPERFICIE (Hectáreas)</u>			
					<u>Conv. SIGPAC</u>	<u>Control C.(5)</u>	<u>Determinada</u>	<u>Certificada</u>	
04-900-022-00001-014	101000	R	NO	OLIVAR EN PENDIENTE	1,54			1,54	1,54
04-900-022-00001-021	101000	R	NO	OLIVAR	2,36			2,36	2,36
04-900-022-00001-022	101000	R	NO	OLIVAR	2,63			0,63	2,63
04-900-022-00008-001	101000	R	NO	OLIVAR	0,98			0,20	0,98
04-900-022-00008-002	101000	R	NO	OLIVAR	4,80			4,63	4,80
04-900-022-00008-005	101000	R	NO	OLIVAR	4,75			4,75	4,75
04-900-022-00008-007	101000	R	NO	OLIVAR	1,72			1,72	1,72
04-900-022-00008-008	101000	R	NO	OLIVAR	0,18			0,18	0,18
04-900-022-00008-012	101000	R	NO	OLIVAR	0,23			0,22	0,23
04-900-022-00008-024	101000	R	NO	OLIVAR	0,30			0,29	0,30
04-900-022-00008-030	101000	R	NO	OLIVAR	2,55			2,55	2,55
04-900-022-00008-031	101000	R	NO	OLIVAR	3,75			3,73	3,75
04-900-022-00008-033	101000	R	NO	OLIVAR	2,14			2,14	2,14
04-900-022-00008-035	101000	R	NO	OLIVAR	0,01			0,01	0,01
04-900-022-00008-039	101000	R	NO	OLIVAR EN PENDIENTE	0,02			0,02	0,02
04-900-022-00008-043	101000	R	NO	OLIVAR	0,01			0,01	0,01
04-900-022-00008-044	101000	R	NO	OLIVAR	0,01			0,01	0,01
04-900-022-00008-055	101000	S	NO	OLIVAR	0,02			0,02	0,02

INCIDENCIA DESCRIPCIÓN

73106	Recinto declarado no comprometido
Recinto:04-900-022-00008-045	Cultivo:101000 OLIVAR-SIN VARIEDAD Regadío
Recinto:04-900-022-00008-046	Cultivo:101000 OLIVAR-SIN VARIEDAD Regadío
Recinto:04-900-022-00008-048	Cultivo:101000 OLIVAR-SIN VARIEDAD Regadío
Recinto:04-900-022-00008-049	Cultivo:101000 OLIVAR-SIN VARIEDAD Regadío
Recinto:04-900-022-00008-050	Cultivo:101000 OLIVAR-SIN VARIEDAD Regadío
Recinto:04-900-022-00008-051	Cultivo:101000 OLIVAR-SIN VARIEDAD Regadío



1. Reducciones previstas por sobredeclaración, artículo 16 del Reglamento (UE) nº 65/2011

2. Resolución de 3 de agosto de 2012 de la Dirección General de Fondos Agrarios (BOJA nº 159, 14 de agosto de 2012)

3. Superficie declarada admisible tras el ajuste con la conversión SIGPAC para el grupo de pago de herbáceos.

4. Menor valor entre la superficie declarada admisible tras el ajuste con la conversión SIGPAC y la comprometida admisible para el resto de grupos de pago

5. Se calcula sobre la superficie declarada reducida

6. Superficie de cultivo válido para la ayuda determinada en campo para el grupo de pago de herbáceos.

7. Superficie de cultivo válido para la ayuda determinada en campo tras el ajuste con la superficie comprometida admisible para el resto de grupos de pago

* Ayuda cofinanciada a través del Plan de Reestructuración del Tabaco de Andalucía contemplado en el Programa de Desarrollo Rural de Andalucía (2007-2013)

<u>APELLIDOS Y NOMBRE / RAZÓN SOCIAL</u>	<u>NIF</u>	<u>EXPEDIENTE</u>	<u>ANUALIDAD DE PAGO</u>
CRUZ RAMON JOSE FELIPE	45591585L	1005744	6ª

Resumen de superficies

<u>GRUPO DE PAGO</u>	<u>SUPERFICIE (Hectáreas)</u>				<u>% Sobredeclaración (1)</u>
	<u>Declarada admisible</u>	<u>Comprometida</u>	<u>Declarada Reducida(3)</u>	<u>Resuelta</u>	
HORTICOLAS	1,86		1,83	1,83	0,00
TOTAL	1,86	1,83	1,83	1,83	

% PENALIZACIÓN**IMPORTE (Euros)**

<u>Admisibilidad (2)</u>	<u>Presentación tardía</u>	<u>Omisión declaración</u>	<u>Condicionalidad</u>		<u>Calculado(4)</u>	<u>FEADER(EJE2)</u>	<u>MAGRAMA</u>	<u>CAPDER</u>	<u>Total</u>
0,00	0,00	0,00	0,00	A pagar	988,20	790,56	72,44	125,20	988,20

RECINTOS

<u>REFERENCIA SIGPAC</u>	<u>CULTIVO</u>	<u>S/R</u>	<u>CONV.</u>	<u>GRUPO PAGO</u>	<u>SUPERFICIE (Hectáreas)</u>				
					<u>Declarada admisible</u>	<u>Conv. SIGPAC</u>	<u>Control C.(5)</u>	<u>Determinada Certificada</u>	
04-066-040-00040-002	197100	R	NO	HORTICOLAS	0,06			0,06	0,06
04-066-040-00042-003	197100	R	NO	HORTICOLAS	1,07			1,04	1,07
04-066-040-00042-004	197100	R	NO	HORTICOLAS	0,73			0,73	0,73

<u>APELLIDOS Y NOMBRE / RAZÓN SOCIAL</u>	<u>NIF</u>	<u>EXPEDIENTE</u>	<u>ANUALIDAD DE PAGO</u>
DE CASTRO ESPINAR JUAN MATIAS	27076299D	1003241	7ª

Resumen de superficies

<u>GRUPO DE PAGO</u>	<u>SUPERFICIE (Hectáreas)</u>				<u>% Sobredeclaración (1)</u>
	<u>Declarada admisible</u>	<u>Comprometida</u>	<u>Declarada Reducida(3)</u>	<u>Resuelta</u>	
CITRICOS	1,28		1,28	1,28	0,00
TOTAL	1,28	1,36	1,28	1,28	

% PENALIZACIÓN**IMPORTE (Euros)**

<u>Admisibilidad (2)</u>	<u>Presentación tardía</u>	<u>Omisión declaración</u>	<u>Condicionalidad</u>		<u>Calculado(4)</u>	<u>FEADER(EJE2)</u>	<u>MAGRAMA</u>	<u>CAPDER</u>	<u>Total</u>
0,00	0,00	0,00	0,00	Pago realizado		319,86	29,31	50,66	399,83
				A pagar		150,52	13,79	23,84	188,15
				TOTAL	587,98	470,38	43,10	74,50	587,98

RECINTOS

<u>REFERENCIA SIGPAC</u>	<u>CULTIVO</u>	<u>S/R</u>	<u>CONV.</u>	<u>GRUPO PAGO</u>	<u>SUPERFICIE (Hectáreas)</u>				
					<u>Declarada admisible</u>	<u>Conv. SIGPAC</u>	<u>Control C.(5)</u>	<u>Determinada Certificada</u>	
04-081-001-00198-001	206000	R	NO	CITRICOS	0,14			0,14	0,14
04-081-001-00199-001	206000	R	NO	CITRICOS	0,32			0,32	0,32
04-081-001-00203-001	206000	R	NO	CITRICOS	0,01			0,01	0,01
04-081-001-00204-001	206000	R	NO	CITRICOS	0,01			0,01	0,01
04-081-001-00206-001	206000	R	NO	CITRICOS	0,07			0,07	0,07
04-081-001-00208-001	206000	R	NO	CITRICOS	0,04			0,04	0,04
04-081-001-00211-001	206000	R	NO	CITRICOS	0,15			0,15	0,15
04-081-001-00213-001	206000	R	NO	CITRICOS	0,02			0,02	0,02
04-081-001-00214-001	206000	R	NO	CITRICOS	0,07			0,07	0,07
04-081-001-00215-001	206000	R	NO	CITRICOS	0,03			0,03	0,03
04-081-015-00012-001	206000	R	NO	CITRICOS	0,10			0,10	0,10
04-081-015-00013-001	206000	R	NO	CITRICOS	0,23			0,23	0,23
04-081-015-00022-001	206000	R	NO	CITRICOS	0,09			0,09	0,09

1. Reducciones previstas por sobredeclaración, artículo 16 del Reglamento (UE) nº 65/2011

2. Resolución de 3 de agosto de 2012 de la Dirección General de Fondos Agrarios (BOJA nº 159, 14 de agosto de 2012)

3. Superficie declarada admisible tras el ajuste con la conversión SIGPAC para el grupo de pago de herbáceos.

Menor valor entre la superficie declarada admisible tras el ajuste con la conversión SIGPAC y la comprometida admisible para el resto de grupos de pago

4. Se calcula sobre la superficie declarada reducida

5. Superficie de cultivo válido para la ayuda determinada en campo para el grupo de pago de herbáceos.

Superficie de cultivo válido para la ayuda determinada en campo tras el ajuste con la superficie comprometida admisible para el resto de grupos de pago

* Ayuda cofinanciada a través del Plan de Reestructuración del Tabaco de Andalucía contemplado en el Programa de Desarrollo Rural de Andalucía (2007-2013)

<u>APELLIDOS Y NOMBRE / RAZÓN SOCIAL</u>	<u>NIF</u>	<u>EXPEDIENTE</u>	<u>ANUALIDAD DE PAGO</u>
DEHESA DE CAÑIZARES SL	B82135807	1000620	6ª

Resumen de superficies

<u>GRUPO DE PAGO</u>	<u>SUPERFICIE (Hectáreas)</u>				<u>% Sobredeclaración (1)</u>
	<u>Declarada admisible</u>	<u>Comprometida</u>	<u>Declarada Reducida(3)</u>	<u>Resuelta</u>	
CITRICOS	0,50		0,50	0,50	0,00
TOTAL	0,50	0,50	0,50	0,50	

% PENALIZACIÓN**IMPORTE (Euros)**

<u>Admisibilidad (2)</u>	<u>Presentación tardía</u>	<u>Omisión declaración</u>	<u>Condicionalidad</u>		<u>Calculado(4)</u>	<u>FEADER(EJE2)</u>	<u>MAGRAMA</u>	<u>CAPDER</u>	<u>Total</u>
0,00	0,00	0,00	0,00	A pagar	229,68	183,74	16,84	29,10	229,68

RECINTOS

<u>REFERENCIA SIGPAC</u>	<u>CULTIVO</u>	<u>S/R</u>	<u>CONV.</u>	<u>GRUPO PAGO</u>	<u>Declarada admisible</u>	<u>SUPERFICIE (Hectáreas)</u>			
					<u>Conv. SIGPAC</u>	<u>Control C.(5)</u>	<u>Determinada</u>	<u>Certificada</u>	
04-028-004-00008-003	206000	R	NO	CITRICOS	0,27			0,27	0,28
04-028-004-00008-003	207000	R	NO	CITRICOS	0,07			0,07	0,08
04-028-004-00008-004	206000	R	NO	CITRICOS	0,16			0,16	0,16

<u>APELLIDOS Y NOMBRE / RAZÓN SOCIAL</u>	<u>NIF</u>	<u>EXPEDIENTE</u>	<u>ANUALIDAD DE PAGO</u>
DIAZ COMPANI MARIA DE LA TRINIDAD	75198937T	1007592	7ª

Resumen de superficies

<u>GRUPO DE PAGO</u>	<u>SUPERFICIE (Hectáreas)</u>				<u>% Sobredeclaración (1)</u>
	<u>Declarada admisible</u>	<u>Comprometida</u>	<u>Declarada Reducida(3)</u>	<u>Resuelta</u>	
CITRICOS	1,21		1,21	1,21	0,00
TOTAL	1,21	1,22	1,21	1,21	

% PENALIZACIÓN**IMPORTE (Euros)**

<u>Admisibilidad (2)</u>	<u>Presentación tardía</u>	<u>Omisión declaración</u>	<u>Condicionalidad</u>		<u>Calculado(4)</u>	<u>FEADER(EJE2)</u>	<u>MAGRAMA</u>	<u>CAPDER</u>	<u>Total</u>
0,00	0,00	0,00	0,00	Pago realizado		302,37	27,70	47,89	377,96
				A pagar		142,30	13,04	22,53	177,87
				TOTAL	555,83	444,67	40,74	70,42	555,83

RECINTOS

<u>REFERENCIA SIGPAC</u>	<u>CULTIVO</u>	<u>S/R</u>	<u>CONV.</u>	<u>GRUPO PAGO</u>	<u>Declarada admisible</u>	<u>SUPERFICIE (Hectáreas)</u>			
					<u>Conv. SIGPAC</u>	<u>Control C.(5)</u>	<u>Determinada</u>	<u>Certificada</u>	
04-010-004-00049-003	206000	R	NO	CITRICOS	0,61			0,61	0,62
04-010-004-00050-001	206000	R	NO	CITRICOS	0,22			0,22	0,22
04-011-007-00134-001	206000	R	NO	CITRICOS	0,11			0,11	0,11
04-081-001-00097-001	206000	R	NO	CITRICOS	0,27			0,27	0,27



1. Reducciones previstas por sobredeclaración, artículo 16 del Reglamento (UE) nº 65/2011

2. Resolución de 3 de agosto de 2012 de la Dirección General de Fondos Agrarios (BOJA nº 159, 14 de agosto de 2012)

3. Superficie declarada admisible tras el ajuste con la conversión SIGPAC para el grupo de pago de herbáceos.

4. Menor valor entre la superficie declarada admisible tras el ajuste con la conversión SIGPAC y la comprometida admisible para el resto de grupos de pago

5. Se calcula sobre la superficie declarada reducida

6. Superficie de cultivo válido para la ayuda determinada en campo para el grupo de pago de herbáceos.

7. Superficie de cultivo válido para la ayuda determinada en campo tras el ajuste con la superficie comprometida admisible para el resto de grupos de pago

* Ayuda cofinanciada a través del Plan de Reestructuración del Tabaco de Andalucía contemplado en el Programa de Desarrollo Rural de Andalucía (2007-2013)

<u>APellidos y nombre / RAZÓN SOCIAL</u>	<u>NIF</u>	<u>EXPEDIENTE</u>	<u>ANUALIDAD DE PAGO</u>		
DIÁZ MOTOS ROSA	23214810J	1001392	7ª		
Resumen de superficies					
		SUPERFICIE (Hectáreas)			
GRUPO DE PAGO		<u>Declarada admisible</u>	<u>Declarada Reducida(3)</u>	<u>Resuelta</u>	<u>% Sobredeclaración (1)</u>
HERBACEOS		62,74	62,34	62,34	0,00
TOTAL		62,74	62,34	62,34	

<u>% PENALIZACIÓN</u>				<u>IMPORTE (Euros)</u>					
<u>Admisibilidad (2)</u>	<u>Presentación tardía</u>	<u>Omisión declaración</u>	<u>Condicionalidad</u>		<u>Calculado(4)</u>	<u>FEADER(EJE2)</u>	<u>MAGRAMA</u>	<u>CAPDER</u>	<u>Total</u>
50,00	0,00	0,00	0,00	A pagar	10.306,67	4.122,67	377,74	652,93	5.153,34

RECINTOS

<u>REFERENCIA SIGPAC</u>	<u>CULTIVO</u>	<u>S/R</u>	<u>CONV.</u>	<u>GRUPO PAGO</u>	<u>SUPERFICIE (Hectáreas)</u>				
					<u>Declarada admisible</u>	<u>Conv. SIGPAC</u>	<u>Control C.(5)</u>	<u>Determinada Certificada</u>	
04-063-005-00055-001	1000	S		HERBACEOS	4,60			4,60	0,00
04-063-005-00079-001	1000	S	NO	HERBACEOS	2,89			2,89	2,89
04-063-021-00041-002	1000	S	NO	HERBACEOS	7,05	14,53		7,05	7,05
04-063-021-00041-002	52000	S	NO	HERBACEOS	7,37	14,53		7,37	7,50
04-063-022-00010-003	1000	S	NO	HERBACEOS	12,50	12,50		12,50	12,50
04-063-022-00048-001	52000	S	NO	HERBACEOS	4,58			4,58	4,58
04-063-023-00116-001	1000	S	NO	HERBACEOS	1,94			1,94	1,94
04-063-023-00116-003	52000	S		HERBACEOS	0,07			0,07	0,00
04-063-023-00167-001	1000	S	NO	HERBACEOS	1,22			1,22	1,22
04-098-045-00042-003	52000	S	NO	HERBACEOS	4,37			4,37	4,37
04-098-047-00046-001	1000	S		HERBACEOS	9,04			9,04	0,00
04-098-110-00012-001	8000	S	NO	HERBACEOS	1,18			1,18	1,18
04-098-110-00059-001	8000	S	NO	HERBACEOS	4,50			4,10	4,10
04-098-110-00077-001	8000	S	NO	HERBACEOS	1,43			1,43	1,43

INCIDENCIA DESCRIPCIÓN

73103	El recinto declarado no cumple con las normas de producción ecológica (compromiso anexo 1, Orden 24 marzo 2011) Recinto:04-063-005-00055-001 Cultivo:1000 TRIGO BLANDO-SIN VARIEDAD Secano Recinto:04-063-023-00116-003 Cultivo:52000 VEZA-SIN VARIEDAD Secano Recinto:04-098-047-00046-001 Cultivo:1000 TRIGO BLANDO-SIN VARIEDAD Secano
73104	Recinto declarado que no cumple en su totalidad con las normas de producción ecológica (compromiso anexo 1, Orden 24 marzo 2011) Recinto:04-098-110-00059-001 Cultivo:8000 AVENA-SIN VARIEDAD Secano Sup. Declarada:4,5 Sup. Certificada:4,1

<u>Id. Com</u>	<u>Compromiso</u>	<u>% admisibilidad</u>
C1_03	Cumplir con las normas de producción establecidas en el Reglamento (CE) nº 834/2007, del Consejo, de 28 de junio de 2007, que regula la producción ecológica.	50,00



1. Reducciones previstas por sobredeclaración, artículo 16 del Reglamento (UE) nº 65/2011

2. Resolución de 3 de agosto de 2012 de la Dirección General de Fondos Agrarios (BOJA nº 159, 14 de agosto de 2012)

3. Superficie declarada admisible tras el ajuste con la conversión SIGPAC para el grupo de pago de herbáceos.

4. Menor valor entre la superficie declarada admisible tras el ajuste con la conversión SIGPAC y la comprometida admisible para el resto de grupos de pago

5. Se calcula sobre la superficie declarada reducida

6. Superficie de cultivo válido para la ayuda determinada en campo para el grupo de pago de herbáceos.

7. Superficie de cultivo válido para la ayuda determinada en campo tras el ajuste con la superficie comprometida admisible para el resto de grupos de pago

* Ayuda cofinanciada a través del Plan de Reestructuración del Tabaco de Andalucía contemplado en el Programa de Desarrollo Rural de Andalucía (2007-2013)

<u>APELLIDOS Y NOMBRE / RAZÓN SOCIAL</u>	<u>NIF</u>	<u>EXPEDIENTE</u>	<u>ANUALIDAD DE PAGO</u>
DOMINGUEZ CAZORLA MARIA DOLORES	37771511Z	1007088	7ª

Resumen de superficies

<u>GRUPO DE PAGO</u>	<u>SUPERFICIE (Hectáreas)</u>				<u>% Sobredeclaración (1)</u>
	<u>Declarada admisible</u>	<u>Comprometida</u>	<u>Declarada Reducida(3)</u>	<u>Resuelta</u>	
CITRICOS	1,00		1,00	1,00	0,00
TOTAL	1,00	1,00	1,00	1,00	

% PENALIZACIÓN**IMPORTE (Euros)**

<u>Admisibilidad (2)</u>	<u>Presentación tardía</u>	<u>Omisión declaración</u>	<u>Condicionalidad</u>		<u>Calculado(4)</u>	<u>FEADER(EJE2)</u>	<u>MAGRAMA</u>	<u>CAPDER</u>	<u>Total</u>
0,00	0,00	0,00	0,00	Pago realizado		249,89	22,90	39,57	312,36
				A pagar		117,60	10,78	18,62	147,00
				TOTAL		459,36	367,49	33,68	459,36

RECINTOS

<u>REFERENCIA SIGPAC</u>	<u>CULTIVO</u>	<u>S/R</u>	<u>CONV.</u>	<u>GRUPO PAGO</u>	<u>Declarada admisible</u>	<u>SUPERFICIE (Hectáreas)</u>			
					<u>Conv. SIGPAC</u>	<u>Control C.(5)</u>	<u>Determinada</u>	<u>Certificada</u>	
04-031-009-00046-002	207000	S	NO	CITRICOS	0,56			0,56	0,56
04-031-023-00324-001	207000	S	NO	CITRICOS	0,18			0,18	0,18
04-031-023-00330-001	207000	S	NO	CITRICOS	0,18			0,18	0,18
04-031-023-00333-001	207000	S	NO	CITRICOS	0,08			0,08	0,08



1. Reducciones previstas por sobredeclaración, artículo 16 del Reglamento (UE) nº 65/2011

2. Resolución de 3 de agosto de 2012 de la Dirección General de Fondos Agrarios (BOJA nº 159, 14 de agosto de 2012)

3. Superficie declarada admisible tras el ajuste con la conversión SIGPAC para el grupo de pago de herbáceos.

4. Menor valor entre la superficie declarada admisible tras el ajuste con la conversión SIGPAC y la comprometida admisible para el resto de grupos de pago

5. Se calcula sobre la superficie declarada reducida

6. Superficie de cultivo válido para la ayuda determinada en campo para el grupo de pago de herbáceos.

7. Superficie de cultivo válido para la ayuda determinada en campo tras el ajuste con la superficie comprometida admisible para el resto de grupos de pago

* Ayuda cofinanciada a través del Plan de Reestructuración del Tabaco de Andalucía contemplado en el Programa de Desarrollo Rural de Andalucía (2007-2013)

<u>APELLIDOS Y NOMBRE / RAZÓN SOCIAL</u>	<u>NIF</u>	<u>EXPEDIENTE</u>	<u>ANUALIDAD DE PAGO</u>
ECOCHIRIVEL CB	E04622650	1006150	7ª

Resumen de superficies

<u>GRUPO DE PAGO</u>	<u>SUPERFICIE (Hectáreas)</u>				<u>% Sobredeclaración (1)</u>
	<u>Declarada admisible</u>	<u>Comprometida</u>	<u>Declarada Reducida(3)</u>	<u>Resuelta</u>	
FRUTALES DE SECANO	68,95		68,95	68,95	0,00
TOTAL	68,95	68,96	68,95	68,95	

% PENALIZACIÓN**IMPORTE (Euros)**

<u>Admisibilidad (2)</u>	<u>Presentación tardía</u>	<u>Omisión declaración</u>	<u>Condicionalidad</u>		<u>Calculado(4)</u>	<u>FEADER(EJE2)</u>	<u>MAGRAMA</u>	<u>CAPDER</u>	<u>Total</u>
0,00	0,00	0,00	0,00	Pago realizado		3.457,68	316,81	547,60	4.322,09
				A pagar		1.627,14	149,09	257,70	2.033,93
				TOTAL	6.356,02	5.084,82	465,90	805,30	6.356,02

RECINTOS

<u>REFERENCIA SIGPAC</u>	<u>CULTIVO</u>	<u>S/R</u>	<u>CONV.</u>	<u>GRUPO PAGO</u>	<u>Declarada admisible</u>	<u>SUPERFICIE (Hectáreas)</u>		
						<u>Conv. SIGPAC</u>	<u>Control C.(5)</u>	<u>Determinada Certificada</u>
04-037-007-00202-003	104000	S	NO	FRUTALES DE SECANO	1,99		1,99	1,99
04-037-007-00202-006	104000	S	NO	FRUTALES DE SECANO	0,65		0,65	0,65
04-037-007-00202-007	104000	S	NO	FRUTALES DE SECANO	3,04		3,04	3,04
04-037-007-00239-002	104000	S	NO	FRUTALES DE SECANO	0,33		0,33	0,33
04-037-007-00240-002	104000	S	NO	FRUTALES DE SECANO	0,16		0,16	0,16
04-037-007-00241-001	104000	S	NO	FRUTALES DE SECANO	0,21		0,21	0,21
04-037-007-00242-001	104000	S	NO	FRUTALES DE SECANO	1,77		1,77	1,77
04-037-007-00242-009	104000	S	NO	FRUTALES DE SECANO	2,31		2,31	2,40
04-037-007-00242-013	104000	S	NO	FRUTALES DE SECANO	2,12	2,12	2,12	2,13
04-037-007-00242-014	104000	S	NO	FRUTALES DE SECANO	0,84		0,84	0,83
04-037-007-00242-019	104000	S	NO	FRUTALES DE SECANO	0,09		0,09	0,09
04-037-007-00248-001	104000	S	NO	FRUTALES DE SECANO	1,04		1,04	1,04
04-037-007-00248-007	104000	S	NO	FRUTALES DE SECANO	3,63		3,63	3,63
04-037-007-00250-001	104000	S	NO	FRUTALES DE SECANO	1,54		1,54	1,54
04-037-007-00254-001	104000	S	NO	FRUTALES DE SECANO	1,99		1,99	1,99
04-037-039-00169-001	104000	S	NO	FRUTALES DE SECANO	0,16		0,16	0,16
04-037-039-00376-003	104000	S	NO	FRUTALES DE SECANO	21,65		21,65	21,65
04-037-043-00014-001	104000	S	NO	FRUTALES DE SECANO	0,76		0,76	0,76
04-037-043-00015-001	104000	S	NO	FRUTALES DE SECANO	2,12		2,12	2,12
04-037-043-00016-001	104000	S	NO	FRUTALES DE SECANO	0,48		0,48	0,48
04-037-043-00017-001	104000	S	NO	FRUTALES DE SECANO	3,64		3,64	3,64
04-037-043-00018-001	104000	S	NO	FRUTALES DE SECANO	1,36		1,36	1,36
04-037-045-00017-001	104000	S	NO	FRUTALES DE SECANO	1,26		1,26	1,26
04-037-057-00001-001	104000	S	NO	FRUTALES DE SECANO	0,39		0,39	0,39
04-037-057-00022-002	104000	S	NO	FRUTALES DE SECANO	0,19		0,19	0,19
04-037-057-00023-002	104000	S	NO	FRUTALES DE SECANO	1,47		1,47	1,47
04-037-059-00009-001	104000	S	NO	FRUTALES DE SECANO	3,31		3,31	3,31
04-037-059-00019-001	104000	S	NO	FRUTALES DE SECANO	4,96		4,96	4,96
04-037-059-00031-001	104000	S	NO	FRUTALES DE SECANO	1,36		1,36	1,36
04-037-059-00035-001	104000	S	NO	FRUTALES DE SECANO	0,57		0,57	0,57
04-037-059-00045-001	104000	S	NO	FRUTALES DE SECANO	1,84		1,84	1,84
04-037-060-00116-001	104000	S	NO	FRUTALES DE SECANO	1,72		1,72	1,72

INCIDENCIA DESCRIPCIÓN

73104 Recinto declarado que no cumple en su totalidad con las normas de producción ecológica (compromiso anexo 1, Orden 24 marzo 2011)
 Recinto:04-037-007-00242-014 Cultivo:104000 ALMENDROS-SIN VARIEDAD Secano Sup. Declarada:0,84 Sup. Certificada:0,83

1. Reducciones previstas por sobredeclaración, artículo 16 del Reglamento (UE) nº 65/2011

2. Resolución de 3 de agosto de 2012 de la Dirección General de Fondos Agrarios (BOJA nº 159, 14 de agosto de 2012)

3. Superficie declarada admisible tras el ajuste con la conversión SIGPAC para el grupo de pago de herbáceos.

4. Menor valor entre la superficie declarada admisible tras el ajuste con la conversión SIGPAC y la comprometida admisible para el resto de grupos de pago

5. Se calcula sobre la superficie declarada reducida

6. Superficie de cultivo válido para la ayuda determinada en campo para el grupo de pago de herbáceos.

7. Superficie de cultivo válido para la ayuda determinada en campo tras el ajuste con la superficie comprometida admisible para el resto de grupos de pago

* Ayuda cofinanciada a través del Plan de Reestructuración del Tabaco de Andalucía contemplado en el Programa de Desarrollo Rural de Andalucía (2007-2013)

<u>APELLIDOS Y NOMBRE / RAZÓN SOCIAL</u>	<u>NIF</u>	<u>EXPEDIENTE</u>	<u>ANUALIDAD DE PAGO</u>			
ELVIRA LOPEZ FRANCISCO	23222704H	1006986	7ª			
Resumen de superficies						
		SUPERFICIE (Hectáreas)				
GRUPO DE PAGO		<u>Declarada admisible</u>	<u>Comprometida</u>	<u>Declarada Reducida(3)</u>	<u>Resuelta</u>	<u>% Sobredeclaración (1)</u>
FRUTALES DE SECANO		7,89		7,64	7,64	0,00
TOTAL		7,89	7,65	7,64	7,64	

% PENALIZACIÓN				IMPORTE (Euros)				
<u>Admisibilidad (2)</u>	<u>Presentación tardía</u>	<u>Omisión declaración</u>	<u>Condicionalidad</u>	<u>Calculado(4)</u>	<u>FEADER(EJE2)</u>	<u>MAGRAMA</u>	<u>CAPDER</u>	<u>Total</u>
0,00	0,00	0,00	0,00	Pago realizado	460,46	42,19	72,93	575,58
				A pagar	216,69	19,85	34,32	270,86
TOTAL				846,44	677,15	62,04	107,25	846,44

RECINTOS

<u>REFERENCIA SIGPAC</u>	<u>CULTIVO</u>	<u>S/R</u>	<u>CONV.</u>	<u>GRUPO PAGO</u>	<u>Declarada admisible</u>	<u>SUPERFICIE (Hectáreas)</u>		
					<u>Conv. SIGPAC</u>	<u>Control C.(5)</u>	<u>Determinada</u>	<u>Certificada</u>
04-099-013-00188-003	104000	S	NO	FRUTALES DE SECANO	0,45		0,45	0,46
04-099-015-00069-003	104000	S	NO	FRUTALES DE SECANO	1,65		1,50	1,65
04-099-015-00070-001	104000	S	NO	FRUTALES DE SECANO	0,26		0,26	0,26
04-099-015-00072-001	104000	S	NO	FRUTALES DE SECANO	0,11		0,11	0,11
04-099-015-00073-001	104000	S	NO	FRUTALES DE SECANO	0,27		0,27	0,27
04-099-015-00074-001	104000	S	NO	FRUTALES DE SECANO	0,33		0,33	0,33
04-099-015-00084-003	104000	S	NO	FRUTALES DE SECANO	0,57		0,57	0,57
04-099-015-00084-005	104000	S	NO	FRUTALES DE SECANO	1,33		1,33	1,33
04-099-015-00136-002	104000	S	NO	FRUTALES DE SECANO	1,50		1,50	1,50
04-099-015-00523-001	104000	S	NO	FRUTALES DE SECANO	1,03		0,99	1,03
04-099-015-00593-001	104000	S	NO	FRUTALES DE SECANO	0,39		0,33	0,39



1. Reducciones previstas por sobredeclaración, artículo 16 del Reglamento (UE) nº 65/2011

2. Resolución de 3 de agosto de 2012 de la Dirección General de Fondos Agrarios (BOJA nº 159, 14 de agosto de 2012)

3. Superficie declarada admisible tras el ajuste con la conversión SIGPAC para el grupo de pago de herbáceos.

Menor valor entre la superficie declarada admisible tras el ajuste con la conversión SIGPAC y la comprometida admisible para el resto de grupos de pago

4. Se calcula sobre la superficie declarada reducida

5. Superficie de cultivo válido para la ayuda determinada en campo para el grupo de pago de herbáceos.

Superficie de cultivo válido para la ayuda determinada en campo tras el ajuste con la superficie comprometida admisible para el resto de grupos de pago

* Ayuda cofinanciada a través del Plan de Reestructuración del Tabaco de Andalucía contemplado en el Programa de Desarrollo Rural de Andalucía (2007-2013)

<u>APELLIDOS Y NOMBRE / RAZÓN SOCIAL</u>	<u>NIF</u>	<u>EXPEDIENTE</u>	<u>ANUALIDAD DE PAGO</u>			
ELVIRA MARTINEZ ISABEL	27493545N	1007040	7ª			
Resumen de superficies						
		SUPERFICIE (Hectáreas)				
GRUPO DE PAGO		<u>Declarada admisible</u>	<u>Comprometida</u>	<u>Declarada Reducida(3)</u>	<u>Resuelta</u>	<u>% Sobredeclaración (1)</u>
FRUTALES DE SECANO		8,44		8,08	8,08	0,00
TOTAL		8,44	8,08	8,08	8,08	

% PENALIZACIÓN				IMPORTE (Euros)				
<u>Admisibilidad (2)</u>	<u>Presentación tardía</u>	<u>Omisión declaración</u>	<u>Condicionalidad</u>	<u>Calculado(4)</u>	<u>FEADER(EJE2)</u>	<u>MAGRAMA</u>	<u>CAPDER</u>	<u>Total</u>
0,00	0,00	0,00	0,00	Pago realizado	486,98	44,62	77,12	608,72
				A pagar	229,17	21,00	36,29	286,46
TOTAL				895,18	716,15	65,62	113,41	895,18

RECINTOS

<u>REFERENCIA SIGPAC</u>	<u>CULTIVO</u>	<u>S/R</u>	<u>CONV.</u>	<u>GRUPO PAGO</u>	<u>Declarada</u>	<u>SUPERFICIE (Hectáreas)</u>			
					<u>admisible</u>	<u>Conv. SIGPAC</u>	<u>Control C.(5)</u>	<u>Determinada</u>	<u>Certificada</u>
04-099-013-00060-003	104000	S	NO	FRUTALES DE SECANO	2,36			2,36	2,36
04-099-013-00068-001	104000	S	NO	FRUTALES DE SECANO	0,71			0,71	0,71
04-099-013-00070-001	104000	S	NO	FRUTALES DE SECANO	0,68			0,68	0,68
04-099-013-00070-004	104000	S	NO	FRUTALES DE SECANO	0,71			0,70	0,71
04-099-013-00075-001	104000	S	NO	FRUTALES DE SECANO	0,36			0,36	0,36
04-099-013-00121-002	104000	S	NO	FRUTALES DE SECANO	0,25			0,25	0,25
04-099-013-00189-003	104000	S	NO	FRUTALES DE SECANO	0,77			0,77	0,78
04-099-015-00051-001	104000	S	NO	FRUTALES DE SECANO	0,75			0,74	0,75
04-099-015-00124-002	104000	S	NO	FRUTALES DE SECANO	0,48			0,48	0,48
04-099-015-00133-001	104000	S	NO	FRUTALES DE SECANO	0,78			0,78	0,78
04-099-015-00134-001	104000	S	NO	FRUTALES DE SECANO	0,59			0,53	0,59



1. Reducciones previstas por sobredeclaración, artículo 16 del Reglamento (UE) nº 65/2011

2. Resolución de 3 de agosto de 2012 de la Dirección General de Fondos Agrarios (BOJA nº 159, 14 de agosto de 2012)

3. Superficie declarada admisible tras el ajuste con la conversión SIGPAC para el grupo de pago de herbáceos.

Menor valor entre la superficie declarada admisible tras el ajuste con la conversión SIGPAC y la comprometida admisible para el resto de grupos de pago

4. Se calcula sobre la superficie declarada reducida

5. Superficie de cultivo válido para la ayuda determinada en campo para el grupo de pago de herbáceos.

Superficie de cultivo válido para la ayuda determinada en campo tras el ajuste con la superficie comprometida admisible para el resto de grupos de pago

* Ayuda cofinanciada a través del Plan de Reestructuración del Tabaco de Andalucía contemplado en el Programa de Desarrollo Rural de Andalucía (2007-2013)

<u>APELLIDOS Y NOMBRE / RAZÓN SOCIAL</u>	<u>NIF</u>	<u>EXPEDIENTE</u>	<u>ANUALIDAD DE PAGO</u>		
EMORIA, SLL	B04569125	1005349	7ª		
Resumen de superficies					
GRUPO DE PAGO	SUPERFICIE (Hectáreas)				
	<u>Declarada admisible</u>	<u>Comprometida</u>	<u>Declarada Reducida(3)</u>	<u>Resuelta</u>	<u>% Sobredeclaración (1)</u>
FRUTALES DE SECANO	10,61		10,51	10,51	0,00
TOTAL	10,61	10,51	10,51	10,51	

<u>% PENALIZACIÓN</u>				<u>IMPORTE (Euros)</u>				
<u>Admisibilidad (2)</u>	<u>Presentación tardía</u>	<u>Omisión declaración</u>	<u>Condicionalidad</u>	<u>Calculado(4)</u>	<u>FEADER(EJE2)</u>	<u>MAGRAMA</u>	<u>CAPDER</u>	<u>Total</u>
0,00	0,00	0,00	0,00	Pago realizado	633,43	58,04	100,32	791,79
				A pagar	298,09	27,31	47,21	372,61
TOTAL				1.164,40	931,52	85,35	147,53	1.164,40

RECINTOS

<u>REFERENCIA SIGPAC</u>	<u>CULTIVO</u>	<u>S/R</u>	<u>CONV.</u>	<u>GRUPO PAGO</u>	<u>Declarada</u>	<u>SUPERFICIE (Hectáreas)</u>			
					<u>admisible</u>	<u>Conv. SIGPAC</u>	<u>Control C.(5)</u>	<u>Determinada</u>	<u>Certificada</u>
04-037-061-00022-001	104000	S	NO	FRUTALES DE SECANO	0,87			0,87	0,87
04-070-020-00099-008	104000	S	NO	FRUTALES DE SECANO	0,48			0,48	0,48
04-070-020-00104-001	104000	S	NO	FRUTALES DE SECANO	0,11			0,10	0,11
04-070-020-00106-001	104000	S	NO	FRUTALES DE SECANO	0,16			0,16	0,16
04-070-020-00117-003	104000	S	NO	FRUTALES DE SECANO	0,07			0,07	0,07
04-070-020-00117-004	104000	S	NO	FRUTALES DE SECANO	0,76			0,75	0,76
04-070-024-00069-001	104000	S	NO	FRUTALES DE SECANO	1,49			1,49	1,49
04-070-027-00008-003	104000	S	NO	FRUTALES DE SECANO	0,10			0,09	0,10
04-070-027-00009-002	104000	S	NO	FRUTALES DE SECANO	0,15			0,12	0,15
04-070-027-00055-002	104000	S	NO	FRUTALES DE SECANO	0,79			0,77	0,79
04-070-030-00024-008	104000	S	NO	FRUTALES DE SECANO	2,53			2,53	2,53
04-070-030-00024-009	104000	S	NO	FRUTALES DE SECANO	0,51			0,51	0,51
04-070-030-00024-012	104000	S	NO	FRUTALES DE SECANO	2,11			2,11	2,11
04-070-030-00071-003	104000	S	NO	FRUTALES DE SECANO	0,48			0,46	0,48



1. Reducciones previstas por sobredeclaración, artículo 16 del Reglamento (UE) nº 65/2011

2. Resolución de 3 de agosto de 2012 de la Dirección General de Fondos Agrarios (BOJA nº 159, 14 de agosto de 2012)

3. Superficie declarada admisible tras el ajuste con la conversión SIGPAC para el grupo de pago de herbáceos.

Menor valor entre la superficie declarada admisible tras el ajuste con la conversión SIGPAC y la comprometida admisible para el resto de grupos de pago

4. Se calcula sobre la superficie declarada reducida

5. Superficie de cultivo válido para la ayuda determinada en campo para el grupo de pago de herbáceos.

Superficie de cultivo válido para la ayuda determinada en campo tras el ajuste con la superficie comprometida admisible para el resto de grupos de pago

* Ayuda cofinanciada a través del Plan de Reestructuración del Tabaco de Andalucía contemplado en el Programa de Desarrollo Rural de Andalucía (2007-2013)

<u>APELLIDOS Y NOMBRE / RAZÓN SOCIAL</u>	<u>NIF</u>	<u>EXPEDIENTE</u>	<u>ANUALIDAD DE PAGO</u>			
ENJUMA S.L.	B04386348	1003885	7ª			
Resumen de superficies						
		SUPERFICIE (Hectáreas)				
GRUPO DE PAGO		<u>Declarada admisible</u>	<u>Comprometida</u>	<u>Declarada Reducida(3)</u>	<u>Resuelta</u>	<u>% Sobredeclaración (1)</u>
CITRICOS		0,53		0,53	0,53	0,00
TOTAL		0,53	0,53	0,53	0,53	

<u>% PENALIZACIÓN</u>				<u>IMPORTE (Euros)</u>					
<u>Admisibilidad (2)</u>	<u>Presentación tardía</u>	<u>Omisión declaración</u>	<u>Condicionalidad</u>	<u>Calculado(4)</u>	<u>FEADER(EJE2)</u>	<u>MAGRAMA</u>	<u>CAPDER</u>	<u>Total</u>	
0,00	0,00	0,00	0,00	A pagar	243,46	194,77	17,85	30,84	243,46

RECINTOS

<u>REFERENCIA SIGPAC</u>	<u>CULTIVO</u>	<u>S/R</u>	<u>CONV.</u>	<u>GRUPO PAGO</u>	<u>Declarada admisible</u>	<u>SUPERFICIE (Hectáreas)</u>			
						<u>Conv. SIGPAC</u>	<u>Control C.(5)</u>	<u>Determinada</u>	<u>Certificada</u>
04-077-005-00796-003	206000	R	NO	CITRICOS	0,20			0,20	0,20
04-077-005-00796-003	207000	R	NO	CITRICOS	0,08			0,08	0,08
04-077-005-00908-002	207000	S	NO	CITRICOS	0,16			0,16	0,16
04-077-005-00908-009	207000	S	NO	CITRICOS	0,09			0,09	0,09

<u>APELLIDOS Y NOMBRE / RAZÓN SOCIAL</u>	<u>NIF</u>	<u>EXPEDIENTE</u>	<u>ANUALIDAD DE PAGO</u>					
ENRIQUEZ LOPEZ FRANCISCO REYES	75198946D	1006091	7ª					
Resumen de superficies								
		SUPERFICIE (Hectáreas)						
GRUPO DE PAGO		<u>Declarada admisible</u>	<u>Comprometida</u>	<u>Declarada Reducida(3)</u>	<u>Resuelta</u>	<u>% Sobredeclaración (1)</u>		
CITRICOS		1,81		1,57	1,57	0,00		
TOTAL		1,81	1,57	1,57	1,57			
% PENALIZACIÓN								
IMPORTE (Euros)								
<u>Admisibilidad (2)</u>	<u>Presentación tardía</u>	<u>Omisión declaración</u>	<u>Condicionalidad</u>	<u>Calculado(4)</u>	<u>FEADER(EJE2)</u>	<u>MAGRAMA</u>	<u>CAPDER</u>	<u>Total</u>
0,00	0,00	0,00	0,00	Pago realizado	392,33	35,94	62,15	490,42
				A pagar	184,62	16,92	29,24	230,78
				TOTAL	721,20	576,95	91,39	721,20

RECINTOS

<u>REFERENCIA SIGPAC</u>	<u>CULTIVO</u>	<u>S/R</u>	<u>CONV.</u>	<u>GRUPO PAGO</u>	<u>Declarada admisible</u>	<u>SUPERFICIE (Hectáreas)</u>			
						<u>Conv. SIGPAC</u>	<u>Control C.(5)</u>	<u>Determinada</u>	<u>Certificada</u>
04-011-004-00046-001	206000	R	NO	CITRICOS	0,18			0,18	0,18
04-011-004-00050-001	206000	R	NO	CITRICOS	0,18			0,18	0,18
04-011-004-00053-001	206000	R	NO	CITRICOS	0,28			0,28	0,28
04-011-004-00077-002	206000	R	NO	CITRICOS	0,07			0,04	0,07
04-011-007-00139-001	206000	R	NO	CITRICOS	0,14			0,14	0,14
04-011-007-00141-001	206000	R	NO	CITRICOS	0,11			0,11	0,11
04-011-007-00143-001	206000	R	NO	CITRICOS	0,21			0,20	0,21
04-011-008-00077-001	206000	R	NO	CITRICOS	0,07			0,07	0,07
04-011-008-00078-001	206000	R	NO	CITRICOS	0,13			0,13	0,13
04-011-008-00081-001	206000	R	NO	CITRICOS	0,25			0,25	0,25

INCIDENCIA DESCRIPCIÓN

73106 Recinto declarado no comprometido
 Recinto:04-011-004-00051-001 Cultivo:206000 NARANJO-SIN VARIEDAD Regadío

1. Reducciones previstas por sobredeclaración, artículo 16 del Reglamento (UE) nº 65/2011

2. Resolución de 3 de agosto de 2012 de la Dirección General de Fondos Agrarios (BOJA nº 159, 14 de agosto de 2012)

3. Superficie declarada admisible tras el ajuste con la conversión SIGPAC para el grupo de pago de herbáceos.

4. Menor valor entre la superficie declarada admisible tras el ajuste con la conversión SIGPAC y la comprometida admisible para el resto de grupos de pago

5. Se calcula sobre la superficie declarada reducida

6. Superficie de cultivo válido para la ayuda determinada en campo para el grupo de pago de herbáceos.

7. Superficie de cultivo válido para la ayuda determinada en campo tras el ajuste con la superficie comprometida admisible para el resto de grupos de pago

* Ayuda cofinanciada a través del Plan de Reestructuración del Tabaco de Andalucía contemplado en el Programa de Desarrollo Rural de Andalucía (2007-2013)

<u>APELLIDOS Y NOMBRE / RAZÓN SOCIAL</u>	<u>NIF</u>	<u>EXPEDIENTE</u>	<u>ANUALIDAD DE PAGO</u>
ESCAMEZ MARTINEZ MANUEL JESUS	27230668W	1003555	7ª

Resumen de superficies

<u>GRUPO DE PAGO</u>	<u>SUPERFICIE (Hectáreas)</u>				<u>% Sobredeclaración (1)</u>
	<u>Declarada admisible</u>	<u>Comprometida</u>	<u>Declarada Reducida(3)</u>	<u>Resuelta</u>	
CITRICOS	2,75		2,71	2,71	0,00
TOTAL	2,75	2,71	2,71	2,71	

% PENALIZACIÓN**IMPORTE (Euros)**

<u>Admisibilidad (2)</u>	<u>Presentación tardía</u>	<u>Omisión declaración</u>	<u>Condicionabilidad</u>		<u>Calculado(4)</u>	<u>FEADER(EJE2)</u>	<u>MAGRAMA</u>	<u>CAPDER</u>	<u>Total</u>
0,00	0,00	0,00	0,00	Pago realizado		677,21	62,05	107,25	846,51
				A pagar		318,69	29,20	50,47	398,36
				TOTAL	1.244,87	995,90	91,25	157,72	1.244,87

RECINTOS

<u>REFERENCIA SIGPAC</u>	<u>CULTIVO</u>	<u>S/R</u>	<u>CONV.</u>	<u>GRUPO PAGO</u>	<u>Declarada admisible</u>	<u>SUPERFICIE (Hectáreas)</u>	<u>Conv. SIGPAC</u>	<u>Control C.(5)</u>	<u>Determinada</u>	<u>Certificada</u>
04-024-002-00107-001	206000	R	NO	CITRICOS	0,93			0,91	0,93	
04-024-002-00110-001	206000	R	NO	CITRICOS	0,63			0,63	0,63	
04-024-002-00116-001	206000	R	NO	CITRICOS	0,88			0,87	0,88	
04-074-008-00001-001	206000	R	NO	CITRICOS	0,31			0,30	0,31	

<u>APELLIDOS Y NOMBRE / RAZÓN SOCIAL</u>	<u>NIF</u>	<u>EXPEDIENTE</u>	<u>ANUALIDAD DE PAGO</u>
ESPINOSA LABELLA MARIA DEL PILAR	27200309A	1005818	7ª

Resumen de superficies

<u>GRUPO DE PAGO</u>	<u>SUPERFICIE (Hectáreas)</u>				<u>% Sobredeclaración (1)</u>
	<u>Declarada admisible</u>	<u>Comprometida</u>	<u>Declarada Reducida(3)</u>	<u>Resuelta</u>	
OLIVAR EN PENDIENTE	3,42		3,36	3,36	0,00
TOTAL	3,42	3,36	3,36	3,36	

% PENALIZACIÓN**IMPORTE (Euros)**

<u>Admisibilidad (2)</u>	<u>Presentación tardía</u>	<u>Omisión declaración</u>	<u>Condicionabilidad</u>		<u>Calculado(4)</u>	<u>FEADER(EJE2)</u>	<u>MAGRAMA</u>	<u>CAPDER</u>	<u>Total</u>
0,00	0,00	0,00	0,00	Pago realizado		609,33	55,83	96,50	761,66
				A pagar		286,74	26,27	45,42	358,43
				TOTAL	1.120,09	896,07	82,10	141,92	1.120,09

RECINTOS

<u>REFERENCIA SIGPAC</u>	<u>CULTIVO</u>	<u>S/R</u>	<u>CONV.</u>	<u>GRUPO PAGO</u>	<u>Declarada admisible</u>	<u>SUPERFICIE (Hectáreas)</u>	<u>Conv. SIGPAC</u>	<u>Control C.(5)</u>	<u>Determinada</u>	<u>Certificada</u>
04-104-009-00272-001	101000	S	NO	OLIVAR EN PENDIENTE	2,30			2,25	2,30	
04-104-009-00293-002	101000	S	NO	OLIVAR EN PENDIENTE	0,68			0,68	0,68	
18-059-027-00022-004	101000	R	NO	OLIVAR EN PENDIENTE	0,02			0,02	0,02	
18-059-027-00022-005	101000	R	NO	OLIVAR EN PENDIENTE	0,16			0,16	0,16	
18-059-027-00022-006	101000	R	NO	OLIVAR EN PENDIENTE	0,26			0,25	0,26	



1. Reducciones previstas por sobredeclaración, artículo 16 del Reglamento (UE) nº 65/2011

2. Resolución de 3 de agosto de 2012 de la Dirección General de Fondos Agrarios (BOJA nº 159, 14 de agosto de 2012)

3. Superficie declarada admisible tras el ajuste con la conversión SIGPAC para el grupo de pago de herbáceos.

4. Menor valor entre la superficie declarada admisible tras el ajuste con la conversión SIGPAC y la comprometida admisible para el resto de grupos de pago

5. Se calcula sobre la superficie declarada reducida

6. Superficie de cultivo válido para la ayuda determinada en campo para el grupo de pago de herbáceos.

7. Superficie de cultivo válido para la ayuda determinada en campo tras el ajuste con la superficie comprometida admisible para el resto de grupos de pago

* Ayuda cofinanciada a través del Plan de Reestructuración del Tabaco de Andalucía contemplado en el Programa de Desarrollo Rural de Andalucía (2007-2013)

<u>APELLIDOS Y NOMBRE / RAZÓN SOCIAL</u>	<u>NIF</u>	<u>EXPEDIENTE</u>	<u>ANUALIDAD DE PAGO</u>
ESPINOSA LABELLA MARIA JOSE	27215190A	1003788	7ª

Resumen de superficies

<u>GRUPO DE PAGO</u>	<u>SUPERFICIE (Hectáreas)</u>				<u>% Sobredeclaración (1)</u>
	<u>Declarada admisible</u>	<u>Comprometida</u>	<u>Declarada Reducida(3)</u>	<u>Resuelta</u>	
OLIVAR EN PENDIENTE	2,82		2,76	2,76	0,00
TOTAL	2,82	2,76	2,76	2,76	

% PENALIZACIÓN**IMPORTE (Euros)**

<u>Admisibilidad (2)</u>	<u>Presentación tardía</u>	<u>Omisión declaración</u>	<u>Condicionalidad</u>		<u>Calculado(4)</u>	<u>FEADER(EJE2)</u>	<u>MAGRAMA</u>	<u>CAPDER</u>	<u>Total</u>
0,00	0,00	0,00	0,00	Pago realizado		500,52	45,86	79,27	625,65
				A pagar		235,54	21,58	37,30	294,42
				TOTAL		920,07	736,06	67,44	920,07

RECINTOS

<u>REFERENCIA SIGPAC</u>	<u>CULTIVO</u>	<u>S/R</u>	<u>CONV.</u>	<u>GRUPO PAGO</u>	<u>Declarada admisible</u>	<u>Conv. SIGPAC</u>	<u>SUPERFICIE (Hectáreas)</u>	<u>Control C.(5)</u>	<u>Determinada</u>	<u>Certificada</u>
04-104-009-00276-001	101000	S	NO	OLIVAR EN PENDIENTE	2,30			2,26	2,30	
04-104-009-00291-002	101000	S	NO	OLIVAR EN PENDIENTE	0,52			0,50	0,52	

<u>APELLIDOS Y NOMBRE / RAZÓN SOCIAL</u>	<u>NIF</u>	<u>EXPEDIENTE</u>	<u>ANUALIDAD DE PAGO</u>
EXPLOTACIONES AGRARIAS LOS	E18558064	1008311	6ª

Resumen de superficies

<u>GRUPO DE PAGO</u>	<u>SUPERFICIE (Hectáreas)</u>				<u>% Sobredeclaración (1)</u>
	<u>Declarada admisible</u>	<u>Comprometida</u>	<u>Declarada Reducida(3)</u>	<u>Resuelta</u>	
FRUTALES DE SECANO	33,32		32,18	32,18	0,00
TOTAL	33,32	32,18	32,18	32,18	

% PENALIZACIÓN**IMPORTE (Euros)**

<u>Admisibilidad (2)</u>	<u>Presentación tardía</u>	<u>Omisión declaración</u>	<u>Condicionalidad</u>		<u>Calculado(4)</u>	<u>FEADER(EJE2)</u>	<u>MAGRAMA</u>	<u>CAPDER</u>	<u>Total</u>
0,00	0,00	0,00	0,00	A pagar	3.565,22	2.852,18	261,33	451,71	3.565,22

RECINTOS

<u>REFERENCIA SIGPAC</u>	<u>CULTIVO</u>	<u>S/R</u>	<u>CONV.</u>	<u>GRUPO PAGO</u>	<u>Declarada admisible</u>	<u>Conv. SIGPAC</u>	<u>SUPERFICIE (Hectáreas)</u>	<u>Control C.(5)</u>	<u>Determinada</u>	<u>Certificada</u>
04-070-001-00012-002	104000	S	NO	FRUTALES DE SECANO	1,72		1,74	1,72	1,74	
04-070-001-00012-005	104000	S	NO	FRUTALES DE SECANO	0,47		7,71	0,47	0,94	
04-070-001-00012-026	104000	S	NO	FRUTALES DE SECANO	8,37		7,94	7,94	8,37	
04-070-001-00014-001	104000	S	NO	FRUTALES DE SECANO	3,96			3,96	3,96	
04-070-001-00015-001	104000	S	NO	FRUTALES DE SECANO	2,14			2,14	2,14	
04-070-001-00021-003	104000	S	NO	FRUTALES DE SECANO	7,70			7,70	15,40	
04-070-001-00021-007	104000	S	NO	FRUTALES DE SECANO	1,29			1,29	1,29	
04-070-001-00021-008	104000	S	NO	FRUTALES DE SECANO	3,63			3,63	3,63	
04-070-001-00021-009	104000	S	NO	FRUTALES DE SECANO	4,04			4,04	4,04	



1. Reducciones previstas por sobredeclaración, artículo 16 del Reglamento (UE) nº 65/2011

2. Resolución de 3 de agosto de 2012 de la Dirección General de Fondos Agrarios (BOJA nº 159, 14 de agosto de 2012)

3. Superficie declarada admisible tras el ajuste con la conversión SIGPAC para el grupo de pago de herbáceos.

4. Menor valor entre la superficie declarada admisible tras el ajuste con la conversión SIGPAC y la comprometida admisible para el resto de grupos de pago

5. Se calcula sobre la superficie declarada reducida

6. Superficie de cultivo válido para la ayuda determinada en campo para el grupo de pago de herbáceos.

7. Superficie de cultivo válido para la ayuda determinada en campo tras el ajuste con la superficie comprometida admisible para el resto de grupos de pago

* Ayuda cofinanciada a través del Plan de Reestructuración del Tabaco de Andalucía contemplado en el Programa de Desarrollo Rural de Andalucía (2007-2013)

<u>APELLIDOS Y NOMBRE / RAZÓN SOCIAL</u>	<u>NIF</u>	<u>EXPEDIENTE</u>	<u>ANUALIDAD DE PAGO</u>
EXPLOTACIONES AGRICOLAS PEREZ	E04675781	1006025	7ª

Resumen de superficies

<u>GRUPO DE PAGO</u>	<u>SUPERFICIE (Hectáreas)</u>				<u>% Sobredeclaración (1)</u>
	<u>Declarada admisible</u>	<u>Comprometida</u>	<u>Declarada Reducida(3)</u>	<u>Resuelta</u>	
FRUTALES DE SECANO	5,54		3,79	3,79	0,00
TOTAL	5,54	3,79	3,79	3,79	

% PENALIZACIÓN**IMPORTE (Euros)**

<u>Admisibilidad (2)</u>	<u>Presentación tardía</u>	<u>Omisión declaración</u>	<u>Condicionalidad</u>		<u>Calculado(4)</u>	<u>FEADER(EJE2)</u>	<u>MAGRAMA</u>	<u>CAPDER</u>	<u>Total</u>
0,00	0,00	0,00	0,00	Pago realizado		228,42	20,93	36,18	285,53
				A pagar		107,49	9,85	17,02	134,36
				TOTAL	419,89	335,91	30,78	53,20	419,89

RECINTOS

<u>REFERENCIA SIGPAC</u>	<u>CULTIVO</u>	<u>S/R</u>	<u>CONV.</u>	<u>GRUPO PAGO</u>	<u>Declarada admisible</u>	<u>SUPERFICIE (Hectáreas)</u>		
						<u>Conv. SIGPAC</u>	<u>Control C.(5)</u>	<u>Determinada Certificada</u>
04-070-031-00058-001	104000	S	NO	FRUTALES DE SECANO	2,49		2,49	2,49
04-070-032-00087-001	104000	S	NO	FRUTALES DE SECANO	1,21		1,21	1,21
04-070-032-00088-001	104000	S	NO	FRUTALES DE SECANO	1,11		1,11	1,11
04-070-032-00157-001	104000	S	NO	FRUTALES DE SECANO	0,64		0,64	0,64
04-070-038-00027-002	104000	S	NO	FRUTALES DE SECANO	0,09		0,09	0,09

1. Reducciones previstas por sobredeclaración, artículo 16 del Reglamento (UE) nº 65/2011

2. Resolución de 3 de agosto de 2012 de la Dirección General de Fondos Agrarios (BOJA nº 159, 14 de agosto de 2012)

3. Superficie declarada admisible tras el ajuste con la conversión SIGPAC para el grupo de pago de herbáceos.

Menor valor entre la superficie declarada admisible tras el ajuste con la conversión SIGPAC y la comprometida admisible para el resto de grupos de pago

4. Se calcula sobre la superficie declarada reducida

5. Superficie de cultivo válido para la ayuda determinada en campo para el grupo de pago de herbáceos.

Superficie de cultivo válido para la ayuda determinada en campo tras el ajuste con la superficie comprometida admisible para el resto de grupos de pago

* Ayuda cofinanciada a través del Plan de Reestructuración del Tabaco de Andalucía contemplado en el Programa de Desarrollo Rural de Andalucía (2007-2013)



<u>APELLIDOS Y NOMBRE / RAZÓN SOCIAL</u>	<u>NIF</u>	<u>EXPEDIENTE</u>	<u>ANUALIDAD DE PAGO</u>
FAURA-RIO CLARO C.B.	E18735415	1003851	6ª

Resumen de superficies

<u>GRUPO DE PAGO</u>	<u>SUPERFICIE (Hectáreas)</u>				<u>% Sobredeclaración (1)</u>
	<u>Declarada admisible</u>	<u>Comprometida</u>	<u>Declarada Reducida(3)</u>	<u>Resuelta</u>	
FRUTALES DE SECANO	23,39		23,31	23,31	0,00
TOTAL	23,39	23,31	23,31	23,31	

% PENALIZACIÓN**IMPORTE (Euros)**

<u>Admisibilidad (2)</u>	<u>Presentación tardía</u>	<u>Omisión declaración</u>	<u>Condicionalidad</u>		<u>Calculado(4)</u>	<u>FEADER(EJE2)</u>	<u>MAGRAMA</u>	<u>CAPDER</u>	<u>Total</u>
0,00	0,00	0,00	0,00	Pago realizado		1.404,89	128,72	222,50	1.756,11
				A pagar		661,12	60,58	104,70	826,40
				TOTAL	2.582,51	2.066,01	189,30	327,20	2.582,51

RECINTOS

<u>REFERENCIA SIGPAC</u>	<u>CULTIVO</u>	<u>S/R</u>	<u>CONV.</u>	<u>GRUPO PAGO</u>	<u>Declarada admisible</u>	<u>SUPERFICIE (Hectáreas)</u>		
					<u>Conv. SIGPAC</u>	<u>Control C.(5)</u>	<u>Determinada</u>	<u>Certificada</u>
04-098-033-00005-002	104000	S	NO	FRUTALES DE SECANO	0,36		0,36	0,36
04-098-033-00005-003	104000	S	NO	FRUTALES DE SECANO	0,97		0,97	0,97
04-098-033-00006-002	104000	S	NO	FRUTALES DE SECANO	0,41		0,41	0,41
04-098-033-00009-002	104000	S	NO	FRUTALES DE SECANO	0,42		0,41	0,42
04-098-033-00010-003	104000	S	NO	FRUTALES DE SECANO	0,15		0,15	0,15
04-098-034-00052-002	104000	S	NO	FRUTALES DE SECANO	2,87		2,87	2,87
04-098-034-00062-003	104000	S	NO	FRUTALES DE SECANO	1,52		1,51	1,52
04-098-034-00062-006	104000	S	NO	FRUTALES DE SECANO	1,55		1,54	1,55
04-098-034-00064-004	104000	S	NO	FRUTALES DE SECANO	0,10		0,10	0,10
04-098-034-00064-005	104000	S	NO	FRUTALES DE SECANO	0,33		0,33	0,33
04-098-034-00065-002	104000	S	NO	FRUTALES DE SECANO	1,29		1,29	1,29
04-098-034-00066-002	104000	S	NO	FRUTALES DE SECANO	0,24	0,20	0,20	0,20
04-098-034-00067-004	104000	S	NO	FRUTALES DE SECANO	0,32		0,32	0,32
04-098-034-00067-005	104000	S	NO	FRUTALES DE SECANO	3,08		3,08	3,08
04-098-034-00067-006	104000	S	NO	FRUTALES DE SECANO	1,71		1,71	1,71
04-098-035-00066-001	104000	S	NO	FRUTALES DE SECANO	4,65		4,65	4,65
04-098-035-00067-003	104000	S	NO	FRUTALES DE SECANO	0,45		0,45	0,45
04-098-035-00069-001	104000	S	NO	FRUTALES DE SECANO	2,78		2,78	2,78
04-098-035-00069-005	104000	S	NO	FRUTALES DE SECANO	0,19		0,18	0,19

INCIDENCIA DESCRIPCIÓN

73104 Recinto declarado que no cumple en su totalidad con las normas de producción ecológica (compromiso anexo 1, Orden 24 marzo 2011)
 Recinto:04-098-034-00066-002 Cultivo:104000 ALMENDROS-SIN VARIEDAD Secano Sup. Declarada:0,24 Sup. Certificada:0,2



1. Reducciones previstas por sobredeclaración, artículo 16 del Reglamento (UE) nº 65/2011

2. Resolución de 3 de agosto de 2012 de la Dirección General de Fondos Agrarios (BOJA nº 159, 14 de agosto de 2012)

3. Superficie declarada admisible tras el ajuste con la conversión SIGPAC para el grupo de pago de herbáceos.

Menor valor entre la superficie declarada admisible tras el ajuste con la conversión SIGPAC y la comprometida admisible para el resto de grupos de pago

4. Se calcula sobre la superficie declarada reducida

5. Superficie de cultivo válido para la ayuda determinada en campo para el grupo de pago de herbáceos.

Superficie de cultivo válido para la ayuda determinada en campo tras el ajuste con la superficie comprometida admisible para el resto de grupos de pago

* Ayuda cofinanciada a través del Plan de Reestructuración del Tabaco de Andalucía contemplado en el Programa de Desarrollo Rural de Andalucía (2007-2013)

<u>APELLIDOS Y NOMBRE / RAZÓN SOCIAL</u>	<u>NIF</u>	<u>EXPEDIENTE</u>	<u>ANUALIDAD DE PAGO</u>
FERNANDEZ ABAD ADORACION	27196016B	1000935	7ª

Resumen de superficies

<u>GRUPO DE PAGO</u>	<u>SUPERFICIE (Hectáreas)</u>				<u>% Sobredeclaración (1)</u>
	<u>Declarada admisible</u>	<u>Comprometida</u>	<u>Declarada Reducida(3)</u>	<u>Resuelta</u>	
CITRICOS	0,50		0,50	0,50	0,00
TOTAL	0,50	0,50	0,50	0,50	

% PENALIZACIÓN**IMPORTE (Euros)**

<u>Admisibilidad (2)</u>	<u>Presentación tardía</u>	<u>Omisión declaración</u>	<u>Condicionalidad</u>		<u>Calculado(4)</u>	<u>FEADER(EJE2)</u>	<u>MAGRAMA</u>	<u>CAPDER</u>	<u>Total</u>
0,00	0,00	0,00	0,00	Pago realizado		124,94	11,45	19,79	156,18
				A pagar		58,80	5,39	9,31	73,50
				TOTAL	229,68	183,74	16,84	29,10	229,68

RECINTOS

<u>REFERENCIA SIGPAC</u>	<u>CULTIVO S/R</u>	<u>CONV.</u>	<u>GRUPO PAGO</u>	<u>Declarada admisible</u>	<u>SUPERFICIE (Hectáreas)</u>			
				<u>Conv. SIGPAC</u>	<u>Control C.(5)</u>	<u>Determinada</u>	<u>Certificada</u>	
04-054-003-00009-001	206000 R	NO	CITRICOS	0,19			0,19	0,19
04-054-005-00074-001	206000 R	NO	CITRICOS	0,22			0,22	0,22
04-054-006-00056-001	206000 R	NO	CITRICOS	0,09			0,09	0,09



1. Reducciones previstas por sobredeclaración, artículo 16 del Reglamento (UE) nº 65/2011

2. Resolución de 3 de agosto de 2012 de la Dirección General de Fondos Agrarios (BOJA nº 159, 14 de agosto de 2012)

3. Superficie declarada admisible tras el ajuste con la conversión SIGPAC para el grupo de pago de herbáceos.

4. Menor valor entre la superficie declarada admisible tras el ajuste con la conversión SIGPAC y la comprometida admisible para el resto de grupos de pago

5. Se calcula sobre la superficie declarada reducida

6. Superficie de cultivo válido para la ayuda determinada en campo para el grupo de pago de herbáceos.

7. Superficie de cultivo válido para la ayuda determinada en campo tras el ajuste con la superficie comprometida admisible para el resto de grupos de pago

* Ayuda cofinanciada a través del Plan de Reestructuración del Tabaco de Andalucía contemplado en el Programa de Desarrollo Rural de Andalucía (2007-2013)

<u>APELLIDOS Y NOMBRE / RAZÓN SOCIAL</u>	<u>NIF</u>	<u>EXPEDIENTE</u>	<u>ANUALIDAD DE PAGO</u>
FERNANDEZ ABAD MARIA ANGELES	27195987M	1006056	4ª

Resumen de superficies

<u>GRUPO DE PAGO</u>	<u>SUPERFICIE (Hectáreas)</u>				<u>% Sobredeclaración (1)</u>
	<u>Declarada admisible</u>	<u>Comprometida</u>	<u>Declarada Reducida(3)</u>	<u>Resuelta</u>	
CITRICOS	0,66		0,64	0,64	0,00
TOTAL	0,66	0,68	0,64	0,64	

% PENALIZACIÓN**IMPORTE (Euros)**

<u>Admisibilidad (2)</u>	<u>Presentación tardía</u>	<u>Omisión declaración</u>	<u>Condicionalidad</u>		<u>Calculado(4)</u>	<u>FEADER(EJE2)</u>	<u>MAGRAMA</u>	<u>CAPDER</u>	<u>Total</u>
20,00	0,00	0,00	0,00	Pago realizado		127,94	11,72	20,27	159,93
				A pagar		60,21	5,52	9,53	75,26
				TOTAL		293,99	188,15	17,24	235,19

RECINTOS

<u>REFERENCIA SIGPAC</u>	<u>CULTIVO</u>	<u>S/R</u>	<u>CONV.</u>	<u>GRUPO PAGO</u>	<u>Declarada</u>	<u>SUPERFICIE (Hectáreas)</u>			
					<u>admisible</u>	<u>Conv. SIGPAC</u>	<u>Control C.(5)</u>	<u>Determinada</u>	<u>Certificada</u>
04-054-003-00025-001	206000	R	NO	CITRICOS	0,24			0,24	0,24
04-054-003-00078-002	206000	R	NO	CITRICOS	0,07	0,06		0,06	0,07
04-054-003-00086-001	206000	R	NO	CITRICOS	0,03			0,03	0,03
04-054-003-00177-002	206000	S	NO	CITRICOS	0,06	0,06		0,06	0,06
04-054-003-00183-001	206000	R	NO	CITRICOS	0,07			0,07	0,07
04-054-003-00224-001	206000	R	NO	CITRICOS	0,08			0,08	0,08
04-054-006-00083-002	206000	S	NO	CITRICOS	0,08	0,08		0,08	0,08
04-054-006-00085-005	206000	R		CITRICOS	0,03	0,02		0,02	0,00

INCIDENCIA DESCRIPCIÓN

73103	El recinto declarado no cumple con las normas de producción ecológica (compromiso anexo 1, Orden 24 marzo 2011) Recinto:04-054-006-00085-004 Cultivo:206000 NARANJO-SIN VARIEDAD Secano Recinto:04-054-006-00085-005 Cultivo:206000 NARANJO-SIN VARIEDAD Regadío
73105	Cultivo, variedad, régimen y/o uso del recinto SIGPAC no compatible con la submedida (anexo 9, Orden 24 marzo 2011) Recinto:04-054-006-00085-004 Cultivo:206000 NARANJO-SIN VARIEDAD Secano Uso Sigpac:TA

<u>Id. Com</u>	<u>Compromiso</u>	<u>% admisibilidad</u>
C1_03	Cumplir con las normas de producción establecidas en el Reglamento (CE) nº 834/2007, del Consejo, de 28 de junio de 2007, que regula la producción ecológica.	20,00



1. Reducciones previstas por sobredeclaración, artículo 16 del Reglamento (UE) nº 65/2011

2. Resolución de 3 de agosto de 2012 de la Dirección General de Fondos Agrarios (BOJA nº 159, 14 de agosto de 2012)

3. Superficie declarada admisible tras el ajuste con la conversión SIGPAC para el grupo de pago de herbáceos.

Menor valor entre la superficie declarada admisible tras el ajuste con la conversión SIGPAC y la comprometida admisible para el resto de grupos de pago

4. Se calcula sobre la superficie declarada reducida

5. Superficie de cultivo válido para la ayuda determinada en campo para el grupo de pago de herbáceos.

Superficie de cultivo válido para la ayuda determinada en campo tras el ajuste con la superficie comprometida admisible para el resto de grupos de pago

* Ayuda cofinanciada a través del Plan de Reestructuración del Tabaco de Andalucía contemplado en el Programa de Desarrollo Rural de Andalucía (2007-2013)

<u>APELLIDOS Y NOMBRE / RAZÓN SOCIAL</u>	<u>NIF</u>	<u>EXPEDIENTE</u>	<u>ANUALIDAD DE PAGO</u>
FERNANDEZ AIS MANUEL	27206603H	1005611	6ª

Resumen de superficies

<u>GRUPO DE PAGO</u>	<u>SUPERFICIE (Hectáreas)</u>				<u>% Sobredeclaración (1)</u>
	<u>Declarada admisible</u>	<u>Comprometida</u>	<u>Declarada Reducida(3)</u>	<u>Resuelta</u>	
FRUTALES DE SECANO	31,31		27,05	27,05	0,00
TOTAL	31,31	27,08	27,05	27,05	

% PENALIZACIÓN**IMPORTE (Euros)**

<u>Admisibilidad (2)</u>	<u>Presentación tardía</u>	<u>Omisión declaración</u>	<u>Condicionalidad</u>		<u>Calculado(4)</u>	<u>FEADER(EJE2)</u>	<u>MAGRAMA</u>	<u>CAPDER</u>	<u>Total</u>
0,00	0,00	0,00	0,00	Pago realizado		1.630,30	149,38	258,19	2.037,87
				A pagar		767,20	70,29	121,51	959,00
				TOTAL	2.996,87	2.397,50	219,67	379,70	2.996,87

RECINTOS

<u>REFERENCIA SIGPAC</u>	<u>CULTIVO</u>	<u>S/R</u>	<u>CONV.</u>	<u>GRUPO PAGO</u>	<u>SUPERFICIE (Hectáreas)</u>				
					<u>Declarada admisible</u>	<u>Conv. SIGPAC</u>	<u>Control C.(5)</u>	<u>Determinada Certificada</u>	
04-061-008-00018-001	104000	S	NO	FRUTALES DE SECANO	1,83			1,81	1,83
04-061-008-00033-001	104000	S	NO	FRUTALES DE SECANO	1,25			1,25	1,25
04-061-008-00042-001	104000	S	NO	FRUTALES DE SECANO	1,02	1,02		1,02	1,02
04-070-008-00029-001	104000	S	NO	FRUTALES DE SECANO	2,76			2,74	2,76
04-070-008-00040-001	104000	S	NO	FRUTALES DE SECANO	2,09			2,09	2,09
04-070-008-00063-002	104000	S	NO	FRUTALES DE SECANO	9,90	9,89		9,89	9,90
04-070-017-00057-001	104000	S	NO	FRUTALES DE SECANO	0,57			0,57	0,57
04-070-042-00137-001	104000	S	NO	FRUTALES DE SECANO	0,40			0,40	0,40
04-070-042-00140-001	104000	S	NO	FRUTALES DE SECANO	1,90			1,90	1,90
04-070-042-00145-001	104000	S	NO	FRUTALES DE SECANO	0,66	0,66		0,66	0,66
04-070-042-00230-003	104000	S	NO	FRUTALES DE SECANO	7,61			3,40	3,40
04-070-042-00233-001	104000	S	NO	FRUTALES DE SECANO	1,32			1,32	1,32

INCIDENCIA DESCRIPCIÓN

73104 Recinto declarado que no cumple en su totalidad con las normas de producción ecológica (compromiso anexo 1, Orden 24 marzo 2011)
 Recinto:04-070-042-00230-003 Cultivo:104000 ALMENDROS-SIN VARIEDAD Secano Sup. Declarada:7,61 Sup. Certificada:3,4



1. Reducciones previstas por sobredeclaración, artículo 16 del Reglamento (UE) nº 65/2011

2. Resolución de 3 de agosto de 2012 de la Dirección General de Fondos Agrarios (BOJA nº 159, 14 de agosto de 2012)

3. Superficie declarada admisible tras el ajuste con la conversión SIGPAC para el grupo de pago de herbáceos.

Menor valor entre la superficie declarada admisible tras el ajuste con la conversión SIGPAC y la comprometida admisible para el resto de grupos de pago

4. Se calcula sobre la superficie declarada reducida

5. Superficie de cultivo válido para la ayuda determinada en campo para el grupo de pago de herbáceos.

Superficie de cultivo válido para la ayuda determinada en campo tras el ajuste con la superficie comprometida admisible para el resto de grupos de pago

* Ayuda cofinanciada a través del Plan de Reestructuración del Tabaco de Andalucía contemplado en el Programa de Desarrollo Rural de Andalucía (2007-2013)

<u>APELLIDOS Y NOMBRE / RAZÓN SOCIAL</u>	<u>NIF</u>	<u>EXPEDIENTE</u>	<u>ANUALIDAD DE PAGO</u>
FERNANDEZ FERNANDEZ MIGUEL	27243471V	1001322	7ª

Resumen de superficies

<u>GRUPO DE PAGO</u>	<u>SUPERFICIE (Hectáreas)</u>				<u>% Sobredeclaración (1)</u>
	<u>Declarada admisible</u>	<u>Comprometida</u>	<u>Declarada Reducida(3)</u>	<u>Resuelta</u>	
FRUTALES DE SECANO	8,99		8,92	8,92	0,00
TOTAL	8,99	9,00	8,92	8,92	

% PENALIZACIÓN**IMPORTE (Euros)**

<u>Admisibilidad (2)</u>	<u>Presentación tardía</u>	<u>Omisión declaración</u>	<u>Condicionalidad</u>		<u>Calculado(4)</u>	<u>FEADER(EJE2)</u>	<u>MAGRAMA</u>	<u>CAPDER</u>	<u>Total</u>	
0,00	0,00	0,00	0,00	Pago realizado		537,61	49,26	85,14	672,01	
				A pagar		252,99	23,18	40,07	316,24	
				TOTAL		988,25	790,60	72,44	125,21	988,25

RECINTOS

<u>REFERENCIA SIGPAC</u>	<u>CULTIVO</u>	<u>S/R</u>	<u>CONV.</u>	<u>GRUPO PAGO</u>	<u>Declarada admisible</u>	<u>Conv. SIGPAC</u>	<u>SUPERFICIE (Hectáreas)</u> <u>Control C.(5)</u>	<u>Determinada</u>	<u>Certificada</u>
04-006-035-00076-002	104000	S	NO	FRUTALES DE SECANO	0,70			0,70	0,70
04-006-035-00082-010	104000	S	NO	FRUTALES DE SECANO	0,34			0,34	0,34
04-006-035-00082-011	104000	S	NO	FRUTALES DE SECANO	0,30			0,30	0,30
04-006-035-00082-012	104000	S	NO	FRUTALES DE SECANO	3,19	3,15		3,15	3,19
04-006-035-00082-021	104000	S	NO	FRUTALES DE SECANO	0,11			0,11	0,11
04-006-035-00082-023	104000	S	NO	FRUTALES DE SECANO	0,28			0,28	0,28
04-006-035-00173-002	104000	S	NO	FRUTALES DE SECANO	0,35			0,35	0,35
04-006-035-00185-004	104000	S	NO	FRUTALES DE SECANO	0,33			0,33	0,33
04-006-035-00285-001	104000	S	NO	FRUTALES DE SECANO	0,55			0,55	0,55
04-006-035-00285-002	104000	S	NO	FRUTALES DE SECANO	1,86	1,86		1,86	1,86
04-006-035-00285-019	104000	S	NO	FRUTALES DE SECANO	0,28			0,28	0,28
04-006-035-00291-002	104000	S	NO	FRUTALES DE SECANO	0,68			0,67	0,68

INCIDENCIA DESCRIPCIÓN

73106 Recinto declarado no comprometido
 Recinto:04-006-035-00185-008 Cultivo:104000 ALMENDROS-SIN VARIEDAD Secano

<u>APELLIDOS Y NOMBRE / RAZÓN SOCIAL</u>	<u>NIF</u>	<u>EXPEDIENTE</u>	<u>ANUALIDAD DE PAGO</u>
FERNANDEZ FUNES MIGUEL ANTONIO	00864502R	1005276	7ª

Resumen de superficies

<u>GRUPO DE PAGO</u>	<u>SUPERFICIE (Hectáreas)</u>				<u>% Sobredeclaración (1)</u>
	<u>Declarada admisible</u>	<u>Comprometida</u>	<u>Declarada Reducida(3)</u>	<u>Resuelta</u>	
FRUTALES DE SECANO	32,96		32,92	32,92	0,00
TOTAL	32,96	32,92	32,92	32,92	

% PENALIZACIÓN**IMPORTE (Euros)**

<u>Admisibilidad (2)</u>	<u>Presentación tardía</u>	<u>Omisión declaración</u>	<u>Condicionalidad</u>		<u>Calculado(4)</u>	<u>FEADER(EJE2)</u>	<u>MAGRAMA</u>	<u>CAPDER</u>	<u>Total</u>	
0,00	0,00	0,00	0,00	Pago realizado		1.984,08	181,79	314,23	2.480,10	
				A pagar		933,69	85,55	147,87	1.167,11	
				TOTAL		3.647,21	2.917,77	267,34	462,10	3.647,21

RECINTOS

<u>REFERENCIA SIGPAC</u>	<u>CULTIVO</u>	<u>S/R</u>	<u>CONV.</u>	<u>GRUPO PAGO</u>	<u>Declarada admisible</u>	<u>Conv. SIGPAC</u>	<u>SUPERFICIE (Hectáreas)</u> <u>Control C.(5)</u>	<u>Determinada</u>	<u>Certificada</u>
04-099-010-00022-015	104000	S	NO	FRUTALES DE SECANO	28,66			28,64	28,66
04-099-010-00022-016	104000	S	NO	FRUTALES DE SECANO	4,30			4,28	4,30

1. Reducciones previstas por sobredeclaración, artículo 16 del Reglamento (UE) nº 65/2011

2. Resolución de 3 de agosto de 2012 de la Dirección General de Fondos Agrarios (BOJA nº 159, 14 de agosto de 2012)

3. Superficie declarada admisible tras el ajuste con la conversión SIGPAC para el grupo de pago de herbáceos.

4. Menor valor entre la superficie declarada admisible tras el ajuste con la conversión SIGPAC y la comprometida admisible para el resto de grupos de pago

5. Se calcula sobre la superficie declarada reducida

6. Superficie de cultivo válido para la ayuda determinada en campo para el grupo de pago de herbáceos.

7. Superficie de cultivo válido para la ayuda determinada en campo tras el ajuste con la superficie comprometida admisible para el resto de grupos de pago

* Ayuda cofinanciada a través del Plan de Reestructuración del Tabaco de Andalucía contemplado en el Programa de Desarrollo Rural de Andalucía (2007-2013)

<u>APELLIDOS Y NOMBRE / RAZÓN SOCIAL</u>	<u>NIF</u>	<u>EXPEDIENTE</u>	<u>ANUALIDAD DE PAGO</u>			
FERNANDEZ GOMEZ ANTONIA	75188785Z	1003972	7ª			
Resumen de superficies						
		SUPERFICIE (Hectáreas)				
GRUPO DE PAGO		<u>Declarada admisible</u>	<u>Comprometida</u>	<u>Declarada Reducida(3)</u>	<u>Resuelta</u>	<u>% Sobredeclaración (1)</u>
FRUTALES DE SECANO		29,47		29,41	29,41	0,00
TOTAL		29,47	29,41	29,41	29,41	

% PENALIZACIÓN				IMPORTE (Euros)				
<u>Admisibilidad (2)</u>	<u>Presentación tardía</u>	<u>Omisión declaración</u>	<u>Condicionalidad</u>	<u>Calculado(4)</u>	<u>FEADER(EJE2)</u>	<u>MAGRAMA</u>	<u>CAPDER</u>	<u>Total</u>
0,00	0,00	0,00	0,00	Pago realizado	1.772,53	162,41	280,72	2.215,66
				A pagar	834,14	76,43	132,10	1.042,67
TOTAL				3.258,33	2.606,67	238,84	412,82	3.258,33

RECINTOS

<u>REFERENCIA SIGPAC</u>	<u>CULTIVO S/R</u>	<u>CONV.</u>	<u>GRUPO PAGO</u>	<u>Declarada admisible</u>	<u>SUPERFICIE (Hectáreas)</u>		
				<u>Conv. SIGPAC</u>	<u>Control C.(5)</u>	<u>Determinada</u>	<u>Certificada</u>
04-063-031-00004-001	104000 S	NO	FRUTALES DE SECANO	0,92		0,92	0,92
04-063-032-00001-001	104000 S	NO	FRUTALES DE SECANO	21,13		21,13	21,13
04-063-036-00038-001	104000 S	NO	FRUTALES DE SECANO	2,87		2,87	2,87
04-063-038-00011-002	104000 S	NO	FRUTALES DE SECANO	4,55		4,49	4,55



1. Reducciones previstas por sobredeclaración, artículo 16 del Reglamento (UE) nº 65/2011

2. Resolución de 3 de agosto de 2012 de la Dirección General de Fondos Agrarios (BOJA nº 159, 14 de agosto de 2012)

3. Superficie declarada admisible tras el ajuste con la conversión SIGPAC para el grupo de pago de herbáceos.

Menor valor entre la superficie declarada admisible tras el ajuste con la conversión SIGPAC y la comprometida admisible para el resto de grupos de pago

4. Se calcula sobre la superficie declarada reducida

5. Superficie de cultivo válido para la ayuda determinada en campo para el grupo de pago de herbáceos.

Superficie de cultivo válido para la ayuda determinada en campo tras el ajuste con la superficie comprometida admisible para el resto de grupos de pago

* Ayuda cofinanciada a través del Plan de Reestructuración del Tabaco de Andalucía contemplado en el Programa de Desarrollo Rural de Andalucía (2007-2013)

<u>APellidos y nombre / RAZÓN SOCIAL</u>	<u>NIF</u>	<u>EXPEDIENTE</u>	<u>ANUALIDAD DE PAGO</u>
FERNANDEZ GONZALEZ PEDRO	75172848Q	1001904	7ª

Resumen de superficies

<u>GRUPO DE PAGO</u>	<u>SUPERFICIE (Hectáreas)</u>				<u>% Sobredeclaración (1)</u>
	<u>Declarada admisible</u>	<u>Comprometida</u>	<u>Declarada Reducida(3)</u>	<u>Resuelta</u>	
FRUTALES DE SECANO	2,96		2,39	2,39	0,00
TOTAL	2,96	2,39	2,39	2,39	

% PENALIZACIÓN**IMPORTE (Euros)**

<u>Admisibilidad (2)</u>	<u>Presentación tardía</u>	<u>Omisión declaración</u>	<u>Condicionalidad</u>		<u>Calculado(4)</u>	<u>FEADER(EJE2)</u>	<u>MAGRAMA</u>	<u>CAPDER</u>	<u>Total</u>
20,00	0,00	0,00	0,00	Pago realizado		115,23	10,56	18,26	144,05
				A pagar		54,22	4,97	8,59	67,78
				TOTAL		264,79	169,45	15,53	211,83

RECINTOS

<u>REFERENCIA SIGPAC</u>	<u>CULTIVO</u>	<u>S/R</u>	<u>CONV.</u>	<u>GRUPO PAGO</u>	<u>SUPERFICIE (Hectáreas)</u>			
					<u>Declarada admisible</u>	<u>Conv. SIGPAC</u>	<u>Control C.(5)</u>	<u>Determinada Certificada</u>
04-062-010-00245-001	104000	S	NO	FRUTALES DE SECANO	0,12		0,11	0,11
04-062-012-00127-001	104000	S	NO	FRUTALES DE SECANO	0,19		0,19	0,19
04-062-012-00235-003	104000	S		FRUTALES DE SECANO	0,42		0,19	0,00
04-062-012-00236-001	104000	S	NO	FRUTALES DE SECANO	0,29		0,27	0,27
04-062-012-00238-007	104000	S	NO	FRUTALES DE SECANO	0,12		0,12	0,12
04-062-012-00238-008	104000	S	NO	FRUTALES DE SECANO	0,66		0,60	0,66
04-062-012-00238-010	104000	S	NO	FRUTALES DE SECANO	0,52		0,45	0,52
04-062-012-00245-001	104000	S	NO	FRUTALES DE SECANO	0,12		0,12	0,12
04-090-011-00007-001	104000	S	NO	FRUTALES DE SECANO	0,41		0,41	0,41

INCIDENCIA DESCRIPCIÓN

73103	El recinto declarado no cumple con las normas de producción ecológica (compromiso anexo 1, Orden 24 marzo 2011)							
	Recinto:04-062-012-00128-001 Cultivo:104000 ALMENDROS-SIN VARIEDAD Secano							
	Recinto:04-062-012-00128-005 Cultivo:104000 ALMENDROS-SIN VARIEDAD Secano							
	Recinto:04-062-012-00235-003 Cultivo:104000 ALMENDROS-SIN VARIEDAD Secano							
73104	Recinto declarado que no cumple en su totalidad con las normas de producción ecológica (compromiso anexo 1, Orden 24 marzo 2011)							
	Recinto:04-062-010-00245-001 Cultivo:104000 ALMENDROS-SIN VARIEDAD Secano Sup. Declarada:0,12 Sup. Certificada:0,11							
	Recinto:04-062-012-00236-001 Cultivo:104000 ALMENDROS-SIN VARIEDAD Secano Sup. Declarada:0,29 Sup. Certificada:0,27							
73106	Recinto declarado no comprometido							
	Recinto:04-062-012-00128-001 Cultivo:104000 ALMENDROS-SIN VARIEDAD Secano							
	Recinto:04-062-012-00128-005 Cultivo:104000 ALMENDROS-SIN VARIEDAD Secano							

<u>Id. Com</u>	<u>Compromiso</u>	<u>% admisibilidad</u>
C1_03	Cumplir con las normas de producción establecidas en el Reglamento (CE) nº 834/2007, del Consejo, de 28 de junio de 2007, que regula la producción ecológica.	20,00



1. Reducciones previstas por sobredeclaración, artículo 16 del Reglamento (UE) nº 65/2011

2. Resolución de 3 de agosto de 2012 de la Dirección General de Fondos Agrarios (BOJA nº 159, 14 de agosto de 2012)

3. Superficie declarada admisible tras el ajuste con la conversión SIGPAC para el grupo de pago de herbáceos.

4. Menor valor entre la superficie declarada admisible tras el ajuste con la conversión SIGPAC y la comprometida admisible para el resto de grupos de pago

5. Se calcula sobre la superficie declarada reducida

6. Superficie de cultivo válido para la ayuda determinada en campo para el grupo de pago de herbáceos.

7. Superficie de cultivo válido para la ayuda determinada en campo tras el ajuste con la superficie comprometida admisible para el resto de grupos de pago

* Ayuda cofinanciada a través del Plan de Reestructuración del Tabaco de Andalucía contemplado en el Programa de Desarrollo Rural de Andalucía (2007-2013)

<u>APELLIDOS Y NOMBRE / RAZÓN SOCIAL</u>	<u>NIF</u>	<u>EXPEDIENTE</u>	<u>ANUALIDAD DE PAGO</u>
FERNANDEZ MARTINEZ ALVARO	52518527M	1003290	4ª

Resumen de superficies

<u>GRUPO DE PAGO</u>	<u>SUPERFICIE (Hectáreas)</u>				<u>% Sobredeclaración (1)</u>
	<u>Declarada admisible</u>	<u>Comprometida</u>	<u>Declarada Reducida(3)</u>	<u>Resuelta</u>	
FRUTALES DE SECANO	15,92		15,92	15,92	0,00
TOTAL	15,92	16,10	15,92	15,92	

% PENALIZACIÓN**IMPORTE (Euros)**

<u>Admisibilidad (2)</u>	<u>Presentación tardía</u>	<u>Omisión declaración</u>	<u>Condicionalidad</u>		<u>Calculado(4)</u>	<u>FEADER(EJE2)</u>	<u>MAGRAMA</u>	<u>CAPDER</u>	<u>Total</u>
0,00	0,00	0,00	0,00	Pago realizado		959,49	87,92	151,96	1.199,37
				A pagar		451,53	41,37	71,51	564,41
				TOTAL	1.763,78	1.411,02	129,29	223,47	1.763,78

RECINTOS

<u>REFERENCIA SIGPAC</u>	<u>CULTIVO</u>	<u>S/R</u>	<u>CONV.</u>	<u>GRUPO PAGO</u>	<u>Declarada admisible</u>	<u>SUPERFICIE (Hectáreas)</u>			
					<u>Conv. SIGPAC</u>	<u>Control C.(5)</u>	<u>Determinada</u>	<u>Certificada</u>	
04-037-029-00071-001	104000	S	NO	FRUTALES DE SECANO	3,49			3,49	3,49
04-037-029-00074-002	104000	S	NO	FRUTALES DE SECANO	2,97			2,97	2,97
04-037-029-00074-004	104000	S	NO	FRUTALES DE SECANO	5,21			5,21	5,21
04-037-031-00020-001	104000	S	NO	FRUTALES DE SECANO	0,95			0,95	0,96
04-037-032-00021-002	104000	S	NO	FRUTALES DE SECANO	3,30	3,30		3,30	3,30



1. Reducciones previstas por sobredeclaración, artículo 16 del Reglamento (UE) nº 65/2011

2. Resolución de 3 de agosto de 2012 de la Dirección General de Fondos Agrarios (BOJA nº 159, 14 de agosto de 2012)

3. Superficie declarada admisible tras el ajuste con la conversión SIGPAC para el grupo de pago de herbáceos.

Menor valor entre la superficie declarada admisible tras el ajuste con la conversión SIGPAC y la comprometida admisible para el resto de grupos de pago

4. Se calcula sobre la superficie declarada reducida

5. Superficie de cultivo válido para la ayuda determinada en campo para el grupo de pago de herbáceos.

Superficie de cultivo válido para la ayuda determinada en campo tras el ajuste con la superficie comprometida admisible para el resto de grupos de pago

* Ayuda cofinanciada a través del Plan de Reestructuración del Tabaco de Andalucía contemplado en el Programa de Desarrollo Rural de Andalucía (2007-2013)

<u>APELLIDOS Y NOMBRE / RAZÓN SOCIAL</u>	<u>NIF</u>	<u>EXPEDIENTE</u>	<u>ANUALIDAD DE PAGO</u>
FERNANDEZ MARTINEZ ANTONIO	75217058C	1006909	4ª

Resumen de superficies

<u>GRUPO DE PAGO</u>	<u>SUPERFICIE (Hectáreas)</u>				<u>% Sobredeclaración (1)</u>
	<u>Declarada admisible</u>	<u>Comprometida</u>	<u>Declarada Reducida(3)</u>	<u>Resuelta</u>	
FRUTALES DE SECANO	41,80		40,35	40,35	0,00
TOTAL	41,80	40,35	40,35	40,35	

% PENALIZACIÓN**IMPORTE (Euros)**

<u>Admisibilidad (2)</u>	<u>Presentación tardía</u>	<u>Omisión declaración</u>	<u>Condicionalidad</u>		<u>Calculado(4)</u>	<u>FEADER(EJE2)</u>	<u>MAGRAMA</u>	<u>CAPDER</u>	<u>Total</u>
0,00	0,00	0,00	0,00	Pago realizado		2.423,45	222,05	383,81	3.029,31
				A pagar		1.140,45	104,49	180,62	1.425,56
				TOTAL	4.454,87	3.563,90	326,54	564,43	4.454,87

RECINTOS

<u>REFERENCIA SIGPAC</u>	<u>CULTIVO</u>	<u>S/R</u>	<u>CONV.</u>	<u>GRUPO PAGO</u>	<u>Declarada</u>	<u>SUPERFICIE (Hectáreas)</u>			
					<u>admisible</u>	<u>Conv. SIGPAC</u>	<u>Control C.(5)</u>	<u>Determinada</u>	<u>Certificada</u>
04-037-029-00018-001	104000	S	NO	FRUTALES DE SECANO	0,19			0,19	0,19
04-037-029-00046-002	104000	S	NO	FRUTALES DE SECANO	10,80			10,80	10,80
04-037-029-00065-002	104000	S	NO	FRUTALES DE SECANO	12,31			12,31	12,31
04-037-029-00079-001	104000	S	NO	FRUTALES DE SECANO	0,84			0,84	0,84
04-037-029-00080-001	104000	S	NO	FRUTALES DE SECANO	0,92			0,92	0,92
04-037-029-00116-001	104000	S	NO	FRUTALES DE SECANO	0,23			0,23	0,23
04-037-031-00009-001	104000	S	NO	FRUTALES DE SECANO	1,63			1,63	1,63
04-037-032-00008-001	104000	S	NO	FRUTALES DE SECANO	1,82			1,82	1,82
04-037-034-00034-001	104000	S	NO	FRUTALES DE SECANO	2,19			2,19	2,19
04-037-034-00126-001	104000	S	NO	FRUTALES DE SECANO	1,02			1,02	1,02
04-037-039-00056-001	104000	S	NO	FRUTALES DE SECANO	2,83			2,83	2,83
18-057-034-00342-001	104000	S	NO	FRUTALES DE SECANO	5,57			5,57	5,57

INCIDENCIA DESCRIPCIÓN

73106	Recinto declarado no comprometido
	Recinto:04-037-039-00192-001 Cultivo:104000 ALMENDROS-SIN VARIEDAD Secano
	Recinto:04-037-039-00389-001 Cultivo:104000 ALMENDROS-SIN VARIEDAD Secano



1. Reducciones previstas por sobredeclaración, artículo 16 del Reglamento (UE) nº 65/2011

2. Resolución de 3 de agosto de 2012 de la Dirección General de Fondos Agrarios (BOJA nº 159, 14 de agosto de 2012)

3. Superficie declarada admisible tras el ajuste con la conversión SIGPAC para el grupo de pago de herbáceos.

Menor valor entre la superficie declarada admisible tras el ajuste con la conversión SIGPAC y la comprometida admisible para el resto de grupos de pago

4. Se calcula sobre la superficie declarada reducida

5. Superficie de cultivo válido para la ayuda determinada en campo para el grupo de pago de herbáceos.

Superficie de cultivo válido para la ayuda determinada en campo tras el ajuste con la superficie comprometida admisible para el resto de grupos de pago

* Ayuda cofinanciada a través del Plan de Reestructuración del Tabaco de Andalucía contemplado en el Programa de Desarrollo Rural de Andalucía (2007-2013)

<u>APELLIDOS Y NOMBRE / RAZÓN SOCIAL</u>	<u>NIF</u>	<u>EXPEDIENTE</u>	<u>ANUALIDAD DE PAGO</u>
FERNANDEZ MARTINEZ JUAN PEDRO	27224823E	1007402	7ª

Resumen de superficies

<u>GRUPO DE PAGO</u>	<u>SUPERFICIE (Hectáreas)</u>				<u>% Sobredeclaración (1)</u>
	<u>Declarada admisible</u>	<u>Comprometida</u>	<u>Declarada Reducida(3)</u>	<u>Resuelta</u>	
FRUTALES DE SECANO	8,39		7,63	7,63	0,00
TOTAL	8,39	7,63	7,63	7,63	

% PENALIZACIÓN**IMPORTE (Euros)**

<u>Admisibilidad (2)</u>	<u>Presentación tardía</u>	<u>Omisión declaración</u>	<u>Condicionalidad</u>		<u>Calculado(4)</u>	<u>FEADER(EJE2)</u>	<u>MAGRAMA</u>	<u>CAPDER</u>	<u>Total</u>
0,00	0,00	0,00	0,00	Pago realizado		459,86	42,13	72,83	574,82
				A pagar		216,41	19,83	34,27	270,51
				TOTAL	845,33	676,27	61,96	107,10	845,33

RECINTOS

<u>REFERENCIA SIGPAC</u>	<u>CULTIVO</u>	<u>S/R</u>	<u>CONV.</u>	<u>GRUPO PAGO</u>	<u>Declarada admisible</u>	<u>SUPERFICIE (Hectáreas)</u>		
						<u>Conv. SIGPAC</u>	<u>Control C.(5)</u>	<u>Determinada Certificada</u>
04-070-011-00324-001	104000	S	NO	FRUTALES DE SECANO	0,39		0,39	0,39
04-070-024-00341-002	104000	S	NO	FRUTALES DE SECANO	0,66		0,63	0,66
04-070-024-00344-003	104000	S	NO	FRUTALES DE SECANO	1,23		1,17	1,23
04-070-024-00344-014	104000	S	NO	FRUTALES DE SECANO	0,02		0,01	0,02
04-070-024-00344-015	104000	S	NO	FRUTALES DE SECANO	0,02		0,01	0,02
04-070-024-00345-003	104000	S	NO	FRUTALES DE SECANO	0,62		0,62	0,62
04-070-031-00112-001	104000	S	NO	FRUTALES DE SECANO	0,30		0,30	0,30
04-070-031-00118-001	104000	S	NO	FRUTALES DE SECANO	1,11		1,11	1,43
04-070-031-00120-001	104000	S	NO	FRUTALES DE SECANO	0,39		0,39	0,68
04-070-031-00122-015	104000	S	NO	FRUTALES DE SECANO	2,32	2,35	2,32	2,39
04-070-037-00021-002	104000	S	NO	FRUTALES DE SECANO	0,10		0,10	0,10
04-070-037-00028-001	104000	S	NO	FRUTALES DE SECANO	0,69		0,69	0,69
04-070-037-00030-002	104000	S	NO	FRUTALES DE SECANO	0,39		0,39	0,46
04-070-037-00046-008	104000	S	NO	FRUTALES DE SECANO	0,15		0,15	0,15



1. Reducciones previstas por sobredeclaración, artículo 16 del Reglamento (UE) nº 65/2011

2. Resolución de 3 de agosto de 2012 de la Dirección General de Fondos Agrarios (BOJA nº 159, 14 de agosto de 2012)

3. Superficie declarada admisible tras el ajuste con la conversión SIGPAC para el grupo de pago de herbáceos.

Menor valor entre la superficie declarada admisible tras el ajuste con la conversión SIGPAC y la comprometida admisible para el resto de grupos de pago

4. Se calcula sobre la superficie declarada reducida

5. Superficie de cultivo válido para la ayuda determinada en campo para el grupo de pago de herbáceos.

Superficie de cultivo válido para la ayuda determinada en campo tras el ajuste con la superficie comprometida admisible para el resto de grupos de pago

* Ayuda cofinanciada a través del Plan de Reestructuración del Tabaco de Andalucía contemplado en el Programa de Desarrollo Rural de Andalucía (2007-2013)

<u>APELLIDOS Y NOMBRE / RAZÓN SOCIAL</u>	<u>NIF</u>	<u>EXPEDIENTE</u>	<u>ANUALIDAD DE PAGO</u>
FERNANDEZ MARTINEZ MIGUEL	27130429C	1000067	6ª

Resumen de superficies

<u>GRUPO DE PAGO</u>	<u>SUPERFICIE (Hectáreas)</u>				<u>% Sobredeclaración (1)</u>
	<u>Declarada admisible</u>	<u>Comprometida</u>	<u>Declarada Reducida(3)</u>	<u>Resuelta</u>	
FRUTALES DE SECANO	14,77		14,77	14,77	0,00
TOTAL	14,77	14,78	14,77	14,77	

% PENALIZACIÓN**IMPORTE (Euros)**

<u>Admisibilidad (2)</u>	<u>Presentación tardía</u>	<u>Omisión declaración</u>	<u>Condicionalidad</u>		<u>Calculado(4)</u>	<u>FEADER(EJE2)</u>	<u>MAGRAMA</u>	<u>CAPDER</u>	<u>Total</u>
0,00	0,00	0,00	0,00	Pago realizado		890,19	81,57	140,97	1.112,73
				A pagar		418,91	38,38	66,35	523,64
				TOTAL	1.636,37	1.309,10	119,95	207,32	1.636,37

RECINTOS

<u>REFERENCIA SIGPAC</u>	<u>CULTIVO</u>	<u>S/R</u>	<u>CONV.</u>	<u>GRUPO PAGO</u>	<u>Declarada admisible</u>	<u>SUPERFICIE (Hectáreas)</u>			
					<u>Conv. SIGPAC</u>	<u>Control C.(5)</u>	<u>Determinada</u>	<u>Certificada</u>	
04-089-002-00198-004	104000	S	NO	FRUTALES DE SECANO	3,88	3,88		3,88	3,88
04-089-002-00198-011	104000	S	NO	FRUTALES DE SECANO	0,01			0,01	0,01
04-089-002-00199-002	104000	S	NO	FRUTALES DE SECANO	0,31	0,31		0,31	0,31
04-089-002-00199-005	104000	S	NO	FRUTALES DE SECANO	0,07			0,07	0,07
04-089-002-00200-001	104000	S	NO	FRUTALES DE SECANO	0,65			0,65	0,65
04-089-002-00257-001	104000	S	NO	FRUTALES DE SECANO	1,47	1,47		1,47	1,47
04-089-002-00279-001	104000	S	NO	FRUTALES DE SECANO	4,03	4,03		4,03	4,03
04-089-002-00360-001	104000	S	NO	FRUTALES DE SECANO	0,69	0,69		0,69	0,69
04-089-002-00410-002	104000	S	NO	FRUTALES DE SECANO	0,30			0,30	0,30
04-089-002-00415-002	104000	S	NO	FRUTALES DE SECANO	2,59			2,59	2,59
04-089-002-00415-004	104000	S	NO	FRUTALES DE SECANO	0,77			0,77	0,77

<u>APELLIDOS Y NOMBRE / RAZÓN SOCIAL</u>	<u>NIF</u>	<u>EXPEDIENTE</u>	<u>ANUALIDAD DE PAGO</u>
FERNANDEZ MECA JOSE MANUEL	45582573T	1006739	4ª

Resumen de superficies

<u>GRUPO DE PAGO</u>	<u>SUPERFICIE (Hectáreas)</u>				<u>% Sobredeclaración (1)</u>
	<u>Declarada admisible</u>	<u>Comprometida</u>	<u>Declarada Reducida(3)</u>	<u>Resuelta</u>	
HORTICOLAS	1,68		1,68	1,68	0,00
TOTAL	1,68	1,68	1,68	1,68	

% PENALIZACIÓN**IMPORTE (Euros)**

<u>Admisibilidad (2)</u>	<u>Presentación tardía</u>	<u>Omisión declaración</u>	<u>Condicionalidad</u>		<u>Calculado(4)</u>	<u>FEADER(EJE2)</u>	<u>MAGRAMA</u>	<u>CAPDER</u>	<u>Total</u>
0,00	0,00	0,00	0,00	Pago realizado		493,52	45,22	78,16	616,90
				A pagar		232,24	21,28	36,78	290,30
				TOTAL	907,20	725,76	66,50	114,94	907,20

RECINTOS

<u>REFERENCIA SIGPAC</u>	<u>CULTIVO</u>	<u>S/R</u>	<u>CONV.</u>	<u>GRUPO PAGO</u>	<u>Declarada admisible</u>	<u>SUPERFICIE (Hectáreas)</u>			
					<u>Conv. SIGPAC</u>	<u>Control C.(5)</u>	<u>Determinada</u>	<u>Certificada</u>	
04-066-199-00025-003	197100	R	NO	HORTICOLAS	0,85			0,85	0,85
04-066-199-00025-004	197100	R	NO	HORTICOLAS	0,83			0,83	0,83

1. Reducciones previstas por sobredeclaración, artículo 16 del Reglamento (UE) nº 65/2011

2. Resolución de 3 de agosto de 2012 de la Dirección General de Fondos Agrarios (BOJA nº 159, 14 de agosto de 2012)

3. Superficie declarada admisible tras el ajuste con la conversión SIGPAC para el grupo de pago de herbáceos.

4. Menor valor entre la superficie declarada admisible tras el ajuste con la conversión SIGPAC y la comprometida admisible para el resto de grupos de pago

5. Se calcula sobre la superficie declarada reducida

6. Superficie de cultivo válido para la ayuda determinada en campo para el grupo de pago de herbáceos.

7. Superficie de cultivo válido para la ayuda determinada en campo tras el ajuste con la superficie comprometida admisible para el resto de grupos de pago

* Ayuda cofinanciada a través del Plan de Reestructuración del Tabaco de Andalucía contemplado en el Programa de Desarrollo Rural de Andalucía (2007-2013)

<u>APELLIDOS Y NOMBRE / RAZÓN SOCIAL</u>	<u>NIF</u>	<u>EXPEDIENTE</u>	<u>ANUALIDAD DE PAGO</u>
FERNANDEZ MEDINA FRANCISCO JAVIER	45253324L	1000827	4ª

Resumen de superficies

<u>GRUPO DE PAGO</u>	<u>SUPERFICIE (Hectáreas)</u>				<u>% Sobredeclaración (1)</u>
	<u>Declarada admisible</u>	<u>Comprometida</u>	<u>Declarada Reducida(3)</u>	<u>Resuelta</u>	
FRUTALES DE SECANO	4,78		4,78	4,78	0,00
TOTAL	4,78	4,78	4,78	4,78	

% PENALIZACIÓN**IMPORTE (Euros)**

<u>Admisibilidad (2)</u>	<u>Presentación tardía</u>	<u>Omisión declaración</u>	<u>Condicionalidad</u>		<u>Calculado(4)</u>	<u>FEADER(EJE2)</u>	<u>MAGRAMA</u>	<u>CAPDER</u>	<u>Total</u>
0,00	0,00	0,00	0,00	Pago realizado		288,09	26,40	45,62	360,11
				A pagar		135,58	12,42	21,47	169,47
				TOTAL	529,58	423,67	38,82	67,09	529,58

RECINTOS

<u>REFERENCIA SIGPAC</u>	<u>CULTIVO</u>	<u>S/R</u>	<u>CONV.</u>	<u>GRUPO PAGO</u>	<u>Declarada admisible</u>	<u>Conv. SIGPAC</u>	<u>Control C.(5)</u>	<u>Determinada</u>	<u>Certificada</u>
04-090-019-00005-001	104000	S	NO	FRUTALES DE SECANO	2,04			2,04	2,04
04-090-020-00074-001	104000	S	NO	FRUTALES DE SECANO	2,74			2,74	2,74

<u>APELLIDOS Y NOMBRE / RAZÓN SOCIAL</u>	<u>NIF</u>	<u>EXPEDIENTE</u>	<u>ANUALIDAD DE PAGO</u>
FERNANDEZ PEDROSA JOSE SANTIAGO	23205069R	1006831	7ª

Resumen de superficies

<u>GRUPO DE PAGO</u>	<u>SUPERFICIE (Hectáreas)</u>				<u>% Sobredeclaración (1)</u>
	<u>Declarada admisible</u>	<u>Comprometida</u>	<u>Declarada Reducida(3)</u>	<u>Resuelta</u>	
FRUTALES DE SECANO	5,30		5,22	5,22	0,00
TOTAL	5,30	5,39	5,22	5,22	

% PENALIZACIÓN**IMPORTE (Euros)**

<u>Admisibilidad (2)</u>	<u>Presentación tardía</u>	<u>Omisión declaración</u>	<u>Condicionalidad</u>		<u>Calculado(4)</u>	<u>FEADER(EJE2)</u>	<u>MAGRAMA</u>	<u>CAPDER</u>	<u>Total</u>
0,00	0,00	0,00	0,00	Pago realizado		314,61	28,83	49,82	393,26
				A pagar		148,05	13,56	23,45	185,06
				TOTAL	578,32	462,66	42,39	73,27	578,32

RECINTOS

<u>REFERENCIA SIGPAC</u>	<u>CULTIVO</u>	<u>S/R</u>	<u>CONV.</u>	<u>GRUPO PAGO</u>	<u>Declarada admisible</u>	<u>Conv. SIGPAC</u>	<u>Control C.(5)</u>	<u>Determinada</u>	<u>Certificada</u>
04-070-016-00093-002	104000	S	NO	FRUTALES DE SECANO	0,69			0,64	0,69
04-070-016-00093-004	104000	S	NO	FRUTALES DE SECANO	1,07			1,07	1,09
04-070-016-00094-001	104000	S	NO	FRUTALES DE SECANO	0,57			0,54	0,57
04-070-042-00130-001	104000	S	NO	FRUTALES DE SECANO	2,97			2,97	3,16



1. Reducciones previstas por sobredeclaración, artículo 16 del Reglamento (UE) nº 65/2011

2. Resolución de 3 de agosto de 2012 de la Dirección General de Fondos Agrarios (BOJA nº 159, 14 de agosto de 2012)

3. Superficie declarada admisible tras el ajuste con la conversión SIGPAC para el grupo de pago de herbáceos.

4. Menor valor entre la superficie declarada admisible tras el ajuste con la conversión SIGPAC y la comprometida admisible para el resto de grupos de pago

5. Se calcula sobre la superficie declarada reducida

6. Superficie de cultivo válido para la ayuda determinada en campo para el grupo de pago de herbáceos.

7. Superficie de cultivo válido para la ayuda determinada en campo tras el ajuste con la superficie comprometida admisible para el resto de grupos de pago

* Ayuda cofinanciada a través del Plan de Reestructuración del Tabaco de Andalucía contemplado en el Programa de Desarrollo Rural de Andalucía (2007-2013)

<u>APELLIDOS Y NOMBRE / RAZÓN SOCIAL</u>	<u>NIF</u>	<u>EXPEDIENTE</u>	<u>ANUALIDAD DE PAGO</u>
FERNANDEZ RAMOS MARIA FRANCISCA	27535119W	1002090	7ª

Resumen de superficies

<u>GRUPO DE PAGO</u>	<u>SUPERFICIE (Hectáreas)</u>				<u>% Sobredeclaración (1)</u>
	<u>Declarada admisible</u>	<u>Comprometida</u>	<u>Declarada Reducida(3)</u>	<u>Resuelta</u>	
FRUTALES DE SECANO	5,99		5,99	5,99	0,00
OLIVAR	2,77		1,92	1,92	0,00
OLIVAR EN PENDIENTE	1,52		1,36	1,36	0,00
TOTAL	10,28	9,27	9,27	9,27	

% PENALIZACIÓN**IMPORTE (Euros)**

<u>Admisibilidad (2)</u>	<u>Presentación tardía</u>	<u>Omisión declaración</u>	<u>Condicionabilidad</u>		<u>Calculado(4)</u>	<u>FEADER(EJE2)</u>	<u>MAGRAMA</u>	<u>CAPDER</u>	<u>Total</u>
0,00	0,00	0,00	0,00	Pago realizado		861,74	78,95	136,48	1.077,17
				A pagar		405,53	37,16	64,22	506,91
				TOTAL	1.584,08	1.267,27	116,11	200,70	1.584,08

RECINTOS

<u>REFERENCIA SIGPAC</u>	<u>CULTIVO</u>	<u>S/R</u>	<u>CONV.</u>	<u>GRUPO PAGO</u>	<u>Declarada admisible</u>	<u>SUPERFICIE (Hectáreas)</u>			
					<u>Conv. SIGPAC</u>	<u>Control C.(5)</u>	<u>Determinada</u>	<u>Certificada</u>	
04-086-002-00022-002	104000	S	NO	FRUTALES DE SECANO	0,07		0,07	0,07	0,07
04-086-002-00022-003	104000	S	NO	FRUTALES DE SECANO	2,71		2,71	2,71	2,71
04-086-002-00022-010	101000	S	NO	OLIVAR	0,02		0,02	0,02	0,02
04-086-002-00022-019	101000	S	NO	OLIVAR	0,14		0,14	0,14	0,14
04-086-002-00022-020	101000	S	NO	OLIVAR EN PENDIENTE	1,52		1,36	1,52	1,52
04-086-002-00022-021	101000	S	NO	OLIVAR	2,22		1,74	2,22	2,22
04-086-002-00022-031	101000	S	NO	OLIVAR	0,39		0,02	0,39	0,39
04-086-002-00023-001	104000	S	NO	FRUTALES DE SECANO	3,21		3,21	3,21	3,21

<u>APELLIDOS Y NOMBRE / RAZÓN SOCIAL</u>	<u>NIF</u>	<u>EXPEDIENTE</u>	<u>ANUALIDAD DE PAGO</u>
FERNANDEZ ROMERO MANUEL ANGEL	78037713R	1006736	4ª

Resumen de superficies

<u>GRUPO DE PAGO</u>	<u>SUPERFICIE (Hectáreas)</u>				<u>% Sobredeclaración (1)</u>
	<u>Declarada admisible</u>	<u>Comprometida</u>	<u>Declarada Reducida(3)</u>	<u>Resuelta</u>	
HORTICOLAS	3,25		2,62	2,62	0,00
TOTAL	3,25	2,62	2,62	2,62	

% PENALIZACIÓN**IMPORTE (Euros)**

<u>Admisibilidad (2)</u>	<u>Presentación tardía</u>	<u>Omisión declaración</u>	<u>Condicionabilidad</u>		<u>Calculado(4)</u>	<u>FEADER(EJE2)</u>	<u>MAGRAMA</u>	<u>CAPDER</u>	<u>Total</u>
0,00	0,00	0,00	0,00	Pago realizado		769,65	70,52	121,89	962,06
				A pagar		362,19	33,19	57,36	452,74
				TOTAL	1.414,80	1.131,84	103,71	179,25	1.414,80

RECINTOS

<u>REFERENCIA SIGPAC</u>	<u>CULTIVO</u>	<u>S/R</u>	<u>CONV.</u>	<u>GRUPO PAGO</u>	<u>Declarada admisible</u>	<u>SUPERFICIE (Hectáreas)</u>			
					<u>Conv. SIGPAC</u>	<u>Control C.(5)</u>	<u>Determinada</u>	<u>Certificada</u>	
04-066-202-00008-001	156100	R	NO	HORTICOLAS	1,60		1,60	1,65	1,65
04-066-202-00008-001	197100	R	NO	HORTICOLAS	1,65		1,65	3,25	3,25

1. Reducciones previstas por sobredeclaración, artículo 16 del Reglamento (UE) nº 65/2011

2. Resolución de 3 de agosto de 2012 de la Dirección General de Fondos Agrarios (BOJA nº 159, 14 de agosto de 2012)

3. Superficie declarada admisible tras el ajuste con la conversión SIGPAC para el grupo de pago de herbáceos.

4. Menor valor entre la superficie declarada admisible tras el ajuste con la conversión SIGPAC y la comprometida admisible para el resto de grupos de pago

5. Se calcula sobre la superficie declarada reducida

6. Superficie de cultivo válido para la ayuda determinada en campo para el grupo de pago de herbáceos.

7. Superficie de cultivo válido para la ayuda determinada en campo tras el ajuste con la superficie comprometida admisible para el resto de grupos de pago

* Ayuda cofinanciada a través del Plan de Reestructuración del Tabaco de Andalucía contemplado en el Programa de Desarrollo Rural de Andalucía (2007-2013)

<u>APELLIDOS Y NOMBRE / RAZÓN SOCIAL</u>	<u>NIF</u>	<u>EXPEDIENTE</u>	<u>ANUALIDAD DE PAGO</u>			
FERNANDEZ SOLA BLAS	23228824C	1000426	7ª			
Resumen de superficies						
		SUPERFICIE (Hectáreas)				
GRUPO DE PAGO		<u>Declarada admisible</u>	<u>Comprometida</u>	<u>Declarada Reducida(3)</u>	<u>Resuelta</u>	<u>% Sobredeclaración (1)</u>
FRUTALES DE SECANO		12,90		12,73	12,73	0,00
TOTAL		12,90	12,73	12,73	12,73	

% PENALIZACIÓN				IMPORTE (Euros)				
<u>Admisibilidad (2)</u>	<u>Presentación tardía</u>	<u>Omisión declaración</u>	<u>Condicionalidad</u>	<u>Calculado(4)</u>	<u>FEADER(EJE2)</u>	<u>MAGRAMA</u>	<u>CAPDER</u>	<u>Total</u>
0,00	0,00	0,00	0,00	Pago realizado	767,24	70,30	121,50	959,04
				A pagar	361,06	33,08	57,18	451,32
TOTAL				1.410,36	1.128,30	103,38	178,68	1.410,36

RECINTOS

<u>REFERENCIA SIGPAC</u>	<u>CULTIVO</u>	<u>S/R</u>	<u>CONV.</u>	<u>GRUPO PAGO</u>	<u>Declarada admisible</u>	<u>SUPERFICIE (Hectáreas)</u>		
					<u>Conv. SIGPAC</u>	<u>Control C.(5)</u>	<u>Determinada</u>	<u>Certificada</u>
04-037-007-00329-001	104000	S	NO	FRUTALES DE SECANO	5,63		5,63	5,63
04-070-003-00103-001	104000	S	NO	FRUTALES DE SECANO	0,63		0,63	0,63
04-070-003-00148-001	104000	S	NO	FRUTALES DE SECANO	0,47		0,47	0,47
04-070-003-00176-001	104000	S	NO	FRUTALES DE SECANO	0,18		0,18	0,18
04-070-003-00184-001	104000	S	NO	FRUTALES DE SECANO	0,36		0,36	0,36
04-099-030-00874-001	104000	S	NO	FRUTALES DE SECANO	1,06		1,06	1,06
04-099-030-00876-001	104000	S	NO	FRUTALES DE SECANO	2,12		2,12	2,12
04-099-030-00877-001	104000	S	NO	FRUTALES DE SECANO	2,45		2,45	2,45



1. Reducciones previstas por sobredeclaración, artículo 16 del Reglamento (UE) nº 65/2011

2. Resolución de 3 de agosto de 2012 de la Dirección General de Fondos Agrarios (BOJA nº 159, 14 de agosto de 2012)

3. Superficie declarada admisible tras el ajuste con la conversión SIGPAC para el grupo de pago de herbáceos.

Menor valor entre la superficie declarada admisible tras el ajuste con la conversión SIGPAC y la comprometida admisible para el resto de grupos de pago

4. Se calcula sobre la superficie declarada reducida

5. Superficie de cultivo válido para la ayuda determinada en campo para el grupo de pago de herbáceos.

Superficie de cultivo válido para la ayuda determinada en campo tras el ajuste con la superficie comprometida admisible para el resto de grupos de pago

* Ayuda cofinanciada a través del Plan de Reestructuración del Tabaco de Andalucía contemplado en el Programa de Desarrollo Rural de Andalucía (2007-2013)

<u>APellidos y nombre / RAZÓN SOCIAL</u>	<u>NIF</u>	<u>EXPEDIENTE</u>	<u>ANUALIDAD DE PAGO</u>
FERNANDEZ SOLA SEBASTIAN	75223182A	1003483	7ª

Resumen de superficies

<u>GRUPO DE PAGO</u>	<u>SUPERFICIE (Hectáreas)</u>				<u>% Sobredeclaración (1)</u>
	<u>Declarada admisible</u>	<u>Comprometida</u>	<u>Declarada Reducida(3)</u>	<u>Resuelta</u>	
FRUTALES DE SECANO	17,30		17,13	17,13	0,00
TOTAL	17,30	17,13	17,13	17,13	

Resumen de superficies

<u>GRUPO DE PAGO</u>	<u>SUPERFICIE (Hectáreas)</u>				<u>% Sobredeclaración (1)</u>
	<u>Declarada admisible</u>	<u>Comprometida</u>	<u>Declarada Reducida(3)</u>	<u>Resuelta</u>	
HERBACEOS	15,72		15,72	15,72	0,00
TOTAL	15,72		15,72	15,72	

% PENALIZACIÓN**IMPORTE (Euros)**

<u>Admisibilidad (2)</u>	<u>Presentación tardía</u>	<u>Omisión declaración</u>	<u>Condicionalidad</u>		<u>Calculado(4)</u>	<u>FEADER(EJE2)</u>	<u>MAGRAMA</u>	<u>CAPDER</u>	<u>Total</u>
0,00	0,00	0,00	0,00	A pagar	4.496,82	3.597,46	329,62	569,74	4.496,82

RECINTOS

<u>REFERENCIA SIGPAC</u>	<u>CULTIVO</u>	<u>S/R</u>	<u>CONV.</u>	<u>GRUPO PAGO</u>	<u>Declarada admisible</u>	<u>SUPERFICIE (Hectáreas)</u>		
						<u>Conv. SIGPAC</u>	<u>Control C.(5)</u>	<u>Determinada Certificada</u>
04-037-021-00020-001	5000	S	NO	HERBACEOS	2,01		2,01	2,01
04-037-021-00020-001	52000	S	NO	HERBACEOS	5,76		5,76	5,76
04-037-022-00007-001	5000	S	NO	HERBACEOS	1,31		1,31	1,31
04-037-022-00008-001	5000	S	NO	HERBACEOS	0,25		0,25	0,25
04-037-022-00013-001	104000	S	NO	FRUTALES DE SECANO	6,75		6,75	6,75
04-037-022-00028-001	5000	S	NO	HERBACEOS	2,09		2,09	2,09
04-037-039-00050-001	104000	S	NO	FRUTALES DE SECANO	2,69		2,69	2,69
04-037-039-00053-001	104000	S	NO	FRUTALES DE SECANO	2,17		2,17	2,17
04-037-039-00312-001	5000	S	NO	HERBACEOS	1,78		1,78	1,78
04-037-039-00312-008	104000	S	NO	FRUTALES DE SECANO	0,17		0,17	0,17
04-037-041-00059-001	104000	S	NO	FRUTALES DE SECANO	4,80		4,80	4,80
04-037-043-00069-001	5000	S	NO	HERBACEOS	2,52		2,52	2,52
04-037-058-00155-003	104000	S	NO	FRUTALES DE SECANO	0,72		0,72	0,72

1. Reducciones previstas por sobredeclaración, artículo 16 del Reglamento (UE) nº 65/2011

2. Resolución de 3 de agosto de 2012 de la Dirección General de Fondos Agrarios (BOJA nº 159, 14 de agosto de 2012)

3. Superficie declarada admisible tras el ajuste con la conversión SIGPAC para el grupo de pago de herbáceos.

4. Menor valor entre la superficie declarada admisible tras el ajuste con la conversión SIGPAC y la comprometida admisible para el resto de grupos de pago

5. Se calcula sobre la superficie declarada reducida

6. Superficie de cultivo válido para la ayuda determinada en campo para el grupo de pago de herbáceos.

7. Superficie de cultivo válido para la ayuda determinada en campo tras el ajuste con la superficie comprometida admisible para el resto de grupos de pago

* Ayuda cofinanciada a través del Plan de Reestructuración del Tabaco de Andalucía contemplado en el Programa de Desarrollo Rural de Andalucía (2007-2013)

<u>APELLIDOS Y NOMBRE / RAZÓN SOCIAL</u>	<u>NIF</u>	<u>EXPEDIENTE</u>	<u>ANUALIDAD DE PAGO</u>
FERNANDEZ TORRES ANTONIO	27232561D	1006723	7ª

Resumen de superficies

<u>GRUPO DE PAGO</u>	<u>SUPERFICIE (Hectáreas)</u>				<u>% Sobredeclaración (1)</u>
	<u>Declarada admisible</u>	<u>Comprometida</u>	<u>Declarada Reducida(3)</u>	<u>Resuelta</u>	
CITRICOS	0,88		0,87	0,87	0,00
TOTAL	0,88	0,87	0,87	0,87	

% PENALIZACIÓN**IMPORTE (Euros)**

<u>Admisibilidad (2)</u>	<u>Presentación tardía</u>	<u>Omisión declaración</u>	<u>Condicionalidad</u>		<u>Calculado(4)</u>	<u>FEADER(EJE2)</u>	<u>MAGRAMA</u>	<u>CAPDER</u>	<u>Total</u>
0,00	0,00	0,00	0,00	Pago realizado		217,40	19,92	34,44	271,76
				A pagar		102,30	9,37	16,21	127,88
				TOTAL	399,64	319,70	29,29	50,65	399,64

RECINTOS

<u>REFERENCIA SIGPAC</u>	<u>CULTIVO</u>	<u>S/R</u>	<u>CONV.</u>	<u>GRUPO PAGO</u>	<u>Declarada admisible</u>	<u>SUPERFICIE (Hectáreas)</u>	<u>Conv. SIGPAC</u>	<u>Control C.(5)</u>	<u>Determinada</u>	<u>Certificada</u>
04-076-009-00031-001	206000	S	NO	CITRICOS	0,88			0,87	0,88	

<u>APELLIDOS Y NOMBRE / RAZÓN SOCIAL</u>	<u>NIF</u>	<u>EXPEDIENTE</u>	<u>ANUALIDAD DE PAGO</u>
FERRI RODRIGUEZ JOAQUINA	27204287W	1003006	7ª

Resumen de superficies

<u>GRUPO DE PAGO</u>	<u>SUPERFICIE (Hectáreas)</u>				<u>% Sobredeclaración (1)</u>
	<u>Declarada admisible</u>	<u>Comprometida</u>	<u>Declarada Reducida(3)</u>	<u>Resuelta</u>	
FRUTALES DE SECANO	2,39		2,37	2,37	0,00
TOTAL	2,39	2,37	2,37	2,37	

% PENALIZACIÓN**IMPORTE (Euros)**

<u>Admisibilidad (2)</u>	<u>Presentación tardía</u>	<u>Omisión declaración</u>	<u>Condicionalidad</u>		<u>Calculado(4)</u>	<u>FEADER(EJE2)</u>	<u>MAGRAMA</u>	<u>CAPDER</u>	<u>Total</u>
0,00	0,00	0,00	0,00	Pago realizado		142,84	13,09	22,62	178,55
				A pagar		67,22	6,16	10,64	84,02
				TOTAL	262,57	210,06	19,25	33,26	262,57

RECINTOS

<u>REFERENCIA SIGPAC</u>	<u>CULTIVO</u>	<u>S/R</u>	<u>CONV.</u>	<u>GRUPO PAGO</u>	<u>Declarada admisible</u>	<u>SUPERFICIE (Hectáreas)</u>	<u>Conv. SIGPAC</u>	<u>Control C.(5)</u>	<u>Determinada</u>	<u>Certificada</u>
04-059-023-00339-001	104000	S	NO	FRUTALES DE SECANO	0,22			0,22	0,22	
04-059-028-00248-001	104000	S	NO	FRUTALES DE SECANO	0,80			0,79	0,80	
04-059-028-00248-002	104000	S	NO	FRUTALES DE SECANO	1,37			1,36	1,37	



1. Reducciones previstas por sobredeclaración, artículo 16 del Reglamento (UE) nº 65/2011

2. Resolución de 3 de agosto de 2012 de la Dirección General de Fondos Agrarios (BOJA nº 159, 14 de agosto de 2012)

3. Superficie declarada admisible tras el ajuste con la conversión SIGPAC para el grupo de pago de herbáceos.

4. Menor valor entre la superficie declarada admisible tras el ajuste con la conversión SIGPAC y la comprometida admisible para el resto de grupos de pago

5. Se calcula sobre la superficie declarada reducida

6. Superficie de cultivo válido para la ayuda determinada en campo para el grupo de pago de herbáceos.

7. Superficie de cultivo válido para la ayuda determinada en campo tras el ajuste con la superficie comprometida admisible para el resto de grupos de pago

* Ayuda cofinanciada a través del Plan de Reestructuración del Tabaco de Andalucía contemplado en el Programa de Desarrollo Rural de Andalucía (2007-2013)

<u>APELLIDOS Y NOMBRE / RAZÓN SOCIAL</u>	<u>NIF</u>	<u>EXPEDIENTE</u>	<u>ANUALIDAD DE PAGO</u>
FLORES ALONSO JOSE ANTONIO	75208825K	1003655	6ª

Resumen de superficies

<u>GRUPO DE PAGO</u>	<u>SUPERFICIE (Hectáreas)</u>				<u>% Sobredeclaración (1)</u>
	<u>Declarada admisible</u>	<u>Comprometida</u>	<u>Declarada Reducida(3)</u>	<u>Resuelta</u>	
CITRICOS	1,00		0,99	0,99	0,00
TOTAL	1,00	0,99	0,99	0,99	

% PENALIZACIÓN**IMPORTE (Euros)**

<u>Admisibilidad (2)</u>	<u>Presentación tardía</u>	<u>Omisión declaración</u>	<u>Condicionalidad</u>		<u>Calculado(4)</u>	<u>FEADER(EJE2)</u>	<u>MAGRAMA</u>	<u>CAPDER</u>	<u>Total</u>
0,00	0,00	0,00	0,00	Pago realizado		247,40	22,66	39,18	309,24
				A pagar		116,42	10,67	18,44	145,53
				TOTAL	454,77	363,82	33,33	57,62	454,77

RECINTOS

<u>REFERENCIA SIGPAC</u>	<u>CULTIVO</u>	<u>S/R</u>	<u>CONV.</u>	<u>GRUPO PAGO</u>	<u>Declarada admisible</u>	<u>SUPERFICIE (Hectáreas)</u>	<u>Conv. SIGPAC</u>	<u>Control C.(5)</u>	<u>Determinada</u>	<u>Certificada</u>
04-048-002-00005-001	206000	R	NO	CITRICOS	1,00			0,99		1,00

<u>APELLIDOS Y NOMBRE / RAZÓN SOCIAL</u>	<u>NIF</u>	<u>EXPEDIENTE</u>	<u>ANUALIDAD DE PAGO</u>
FLORES ARROCHA PEDRO	27333588C	1007365	7ª

Resumen de superficies

<u>GRUPO DE PAGO</u>	<u>SUPERFICIE (Hectáreas)</u>				<u>% Sobredeclaración (1)</u>
	<u>Declarada admisible</u>	<u>Comprometida</u>	<u>Declarada Reducida(3)</u>	<u>Resuelta</u>	
FRUTALES DE SECANO	117,05		116,78	116,78	0,00
TOTAL	117,05	116,78	116,78	116,78	

% PENALIZACIÓN**IMPORTE (Euros)**

<u>Admisibilidad (2)</u>	<u>Presentación tardía</u>	<u>Omisión declaración</u>	<u>Condicionalidad</u>		<u>Calculado(4)</u>	<u>FEADER(EJE2)</u>	<u>MAGRAMA</u>	<u>CAPDER</u>	<u>Total</u>
0,00	0,00	0,00	0,00	Pago realizado		4.522,29	414,35	716,21	5.652,85
				A pagar		2.128,14	194,99	337,04	2.660,17
				TOTAL	8.313,02	6.650,43	609,34	1.053,25	8.313,02

RECINTOS

<u>REFERENCIA SIGPAC</u>	<u>CULTIVO</u>	<u>S/R</u>	<u>CONV.</u>	<u>GRUPO PAGO</u>	<u>Declarada admisible</u>	<u>SUPERFICIE (Hectáreas)</u>	<u>Conv. SIGPAC</u>	<u>Control C.(5)</u>	<u>Determinada</u>	<u>Certificada</u>
04-061-007-00006-001	104000	S	NO	FRUTALES DE SECANO	22,04		24,51	22,04		22,04
04-061-007-00006-003	104000	S	NO	FRUTALES DE SECANO	3,79			3,79		3,79
04-061-007-00006-020	104000	S	NO	FRUTALES DE SECANO	1,44			1,44		1,44
04-061-007-00006-024	104000	S	NO	FRUTALES DE SECANO	10,45			10,45		10,45
04-061-007-00006-028	104000	S	NO	FRUTALES DE SECANO	0,44	1,13		0,44		0,44
04-061-007-00006-031	104000	S	NO	FRUTALES DE SECANO	0,05			0,05		0,05
04-061-007-00013-002	104000	S	NO	FRUTALES DE SECANO	33,33			33,33		33,33
04-061-007-00013-007	104000	S	NO	FRUTALES DE SECANO	4,71			4,71		4,71
04-061-007-00013-011	104000	S	NO	FRUTALES DE SECANO	0,30			0,30		0,30
04-061-008-00038-001	104000	S	NO	FRUTALES DE SECANO	1,56			1,56		1,56
04-061-008-00038-002	104000	S	NO	FRUTALES DE SECANO	1,64			1,64		1,64
04-061-008-00038-004	104000	S	NO	FRUTALES DE SECANO	0,50			0,50		0,50
04-061-008-00038-005	104000	S	NO	FRUTALES DE SECANO	1,66			1,66		1,66
04-061-008-00038-006	104000	S	NO	FRUTALES DE SECANO	9,63			9,63		9,63
04-061-008-00038-007	104000	S	NO	FRUTALES DE SECANO	25,51			25,24		25,51

1. Reducciones previstas por sobredeclaración, artículo 16 del Reglamento (UE) nº 65/2011

2. Resolución de 3 de agosto de 2012 de la Dirección General de Fondos Agrarios (BOJA nº 159, 14 de agosto de 2012)

3. Superficie declarada admisible tras el ajuste con la conversión SIGPAC para el grupo de pago de herbáceos.

Menor valor entre la superficie declarada admisible tras el ajuste con la conversión SIGPAC y la comprometida admisible para el resto de grupos de pago

4. Se calcula sobre la superficie declarada reducida

5. Superficie de cultivo válido para la ayuda determinada en campo para el grupo de pago de herbáceos.

Superficie de cultivo válido para la ayuda determinada en campo tras el ajuste con la superficie comprometida admisible para el resto de grupos de pago

* Ayuda cofinanciada a través del Plan de Reestructuración del Tabaco de Andalucía contemplado en el Programa de Desarrollo Rural de Andalucía (2007-2013)

<u>APELLIDOS Y NOMBRE / RAZÓN SOCIAL</u>	<u>NIF</u>	<u>EXPEDIENTE</u>	<u>ANUALIDAD DE PAGO</u>
FRANCO GARCIA ANTONIO	27096249H	1005964	6ª

Resumen de superficies

<u>GRUPO DE PAGO</u>	<u>SUPERFICIE (Hectáreas)</u>				<u>% Sobredeclaración (1)</u>
	<u>Declarada admisible</u>	<u>Comprometida</u>	<u>Declarada Reducida(3)</u>	<u>Resuelta</u>	
CITRICOS	10,77		9,66	9,66	0,00
TOTAL	10,77	9,66	9,66	9,66	

% PENALIZACIÓN**IMPORTE (Euros)**

<u>Admisibilidad (2)</u>	<u>Presentación tardía</u>	<u>Omisión declaración</u>	<u>Condicionalidad</u>		<u>Calculado(4)</u>	<u>FEADER(EJE2)</u>	<u>MAGRAMA</u>	<u>CAPDER</u>	<u>Total</u>
0,00	0,00	0,00	0,00	Pago realizado		2.413,96	221,18	382,31	3.017,45
				A pagar		1.135,98	104,08	179,91	1.419,97
				TOTAL	4.437,42	3.549,94	325,26	562,22	4.437,42

RECINTOS

<u>REFERENCIA SIGPAC</u>	<u>CULTIVO</u>	<u>S/R</u>	<u>CONV.</u>	<u>GRUPO PAGO</u>	<u>Declarada admisible</u>	<u>SUPERFICIE (Hectáreas)</u>			
					<u>Conv. SIGPAC</u>	<u>Control C.(5)</u>	<u>Determinada</u>	<u>Certificada</u>	
04-076-009-00290-005	206000	S	NO	CITRICOS	1,40			1,40	1,40
04-076-009-00290-006	206000	S	NO	CITRICOS	3,90	3,90		3,90	3,90
04-076-009-00290-007	206000	S	NO	CITRICOS	4,97			4,97	4,97
04-076-009-00290-009	206000	S	NO	CITRICOS	0,39			0,39	0,39
04-076-009-00290-010	206000	S	NO	CITRICOS	0,11			0,11	0,11



1. Reducciones previstas por sobredeclaración, artículo 16 del Reglamento (UE) nº 65/2011

2. Resolución de 3 de agosto de 2012 de la Dirección General de Fondos Agrarios (BOJA nº 159, 14 de agosto de 2012)

3. Superficie declarada admisible tras el ajuste con la conversión SIGPAC para el grupo de pago de herbáceos.

Menor valor entre la superficie declarada admisible tras el ajuste con la conversión SIGPAC y la comprometida admisible para el resto de grupos de pago

4. Se calcula sobre la superficie declarada reducida

5. Superficie de cultivo válido para la ayuda determinada en campo para el grupo de pago de herbáceos.

Superficie de cultivo válido para la ayuda determinada en campo tras el ajuste con la superficie comprometida admisible para el resto de grupos de pago

* Ayuda cofinanciada a través del Plan de Reestructuración del Tabaco de Andalucía contemplado en el Programa de Desarrollo Rural de Andalucía (2007-2013)

<u>APELLIDOS Y NOMBRE / RAZÓN SOCIAL</u>	<u>NIF</u>	<u>EXPEDIENTE</u>	<u>ANUALIDAD DE PAGO</u>
GALERA JIMENEZ FRANCISCO	27213655D	1007367	7ª

Resumen de superficies

<u>GRUPO DE PAGO</u>	<u>SUPERFICIE (Hectáreas)</u>				<u>% Sobredeclaración (1)</u>
	<u>Declarada admisible</u>	<u>Comprometida</u>	<u>Declarada Reducida(3)</u>	<u>Resuelta</u>	
FRUTALES DE SECANO	61,91		61,61	61,61	0,00
TOTAL	61,91	61,62	61,61	61,61	

% PENALIZACIÓN**IMPORTE (Euros)**

<u>Admisibilidad (2)</u>	<u>Presentación tardía</u>	<u>Omisión declaración</u>	<u>Condicionalidad</u>		<u>Calculado(4)</u>	<u>FEADER(EJE2)</u>	<u>MAGRAMA</u>	<u>CAPDER</u>	<u>Total</u>
0,00	0,00	0,00	0,00	Pago realizado		3.192,25	292,49	505,57	3.990,31
				A pagar		1.502,23	137,64	237,92	1.877,79
				TOTAL	5.868,10	4.694,48	430,13	743,49	5.868,10

RECINTOS

<u>REFERENCIA SIGPAC</u>	<u>CULTIVO</u>	<u>S/R</u>	<u>CONV.</u>	<u>GRUPO PAGO</u>	<u>Declarada admisible</u>	<u>SUPERFICIE (Hectáreas)</u>			
					<u>Conv. SIGPAC</u>	<u>Control C.(5)</u>	<u>Determinada</u>	<u>Certificada</u>	
04-006-010-00029-017	104000	S	NO	FRUTALES DE SECANO	0,17	0,17		0,17	0,17
04-006-010-00029-018	104000	S	NO	FRUTALES DE SECANO	3,09			3,09	3,09
04-006-010-00029-019	104000	S	NO	FRUTALES DE SECANO	14,81	14,82		14,81	14,81
04-006-010-00029-022	104000	S	NO	FRUTALES DE SECANO	5,87			5,87	5,87
04-006-010-00053-001	104000	S	NO	FRUTALES DE SECANO	2,97	2,97		2,97	2,97
04-006-010-00060-001	104000	S	NO	FRUTALES DE SECANO	0,28			0,28	0,28
04-006-011-00120-019	104000	S	NO	FRUTALES DE SECANO	0,13	0,13		0,13	0,13
04-006-011-00120-021	104000	S	NO	FRUTALES DE SECANO	17,39	17,28		17,28	17,39
04-006-011-00120-027	104000	S	NO	FRUTALES DE SECANO	2,74	2,72		2,72	2,74
04-006-011-00121-005	104000	S	NO	FRUTALES DE SECANO	0,16			0,16	0,16
04-006-011-00121-006	104000	S	NO	FRUTALES DE SECANO	0,86			0,85	0,86
04-006-011-00121-007	104000	S	NO	FRUTALES DE SECANO	0,09			0,09	0,09
04-006-011-00123-004	104000	S	NO	FRUTALES DE SECANO	0,22	0,21		0,21	0,22
04-006-011-00124-002	104000	S	NO	FRUTALES DE SECANO	0,63			0,61	0,63
04-006-011-00190-005	104000	S	NO	FRUTALES DE SECANO	0,10			0,10	0,10
04-006-011-00190-006	104000	S	NO	FRUTALES DE SECANO	1,83			1,83	1,83
04-006-011-00190-008	104000	S	NO	FRUTALES DE SECANO	0,25			0,25	0,25
04-006-013-00023-001	104000	S	NO	FRUTALES DE SECANO	1,53	1,53		1,53	1,53
04-037-009-00155-001	104000	S	NO	FRUTALES DE SECANO	2,77			2,77	2,77
04-037-013-00056-001	104000	S	NO	FRUTALES DE SECANO	1,28			1,15	1,28
04-037-015-00033-001	104000	S	NO	FRUTALES DE SECANO	0,32			0,32	0,32
04-037-015-00059-002	104000	S	NO	FRUTALES DE SECANO	2,04			2,04	2,04
04-037-016-00099-001	104000	S	NO	FRUTALES DE SECANO	2,38			2,38	2,38



1. Reducciones previstas por sobredeclaración, artículo 16 del Reglamento (UE) nº 65/2011

2. Resolución de 3 de agosto de 2012 de la Dirección General de Fondos Agrarios (BOJA nº 159, 14 de agosto de 2012)

3. Superficie declarada admisible tras el ajuste con la conversión SIGPAC para el grupo de pago de herbáceos.

Menor valor entre la superficie declarada admisible tras el ajuste con la conversión SIGPAC y la comprometida admisible para el resto de grupos de pago

4. Se calcula sobre la superficie declarada reducida

5. Superficie de cultivo válido para la ayuda determinada en campo para el grupo de pago de herbáceos.

Superficie de cultivo válido para la ayuda determinada en campo tras el ajuste con la superficie comprometida admisible para el resto de grupos de pago

* Ayuda cofinanciada a través del Plan de Reestructuración del Tabaco de Andalucía contemplado en el Programa de Desarrollo Rural de Andalucía (2007-2013)

<u>APELLIDOS Y NOMBRE / RAZÓN SOCIAL</u>	<u>NIF</u>	<u>EXPEDIENTE</u>	<u>ANUALIDAD DE PAGO</u>
GALERA LOPEZ FRANCISCA	27216258J	1008815	6ª

Resumen de superficies

<u>GRUPO DE PAGO</u>	<u>SUPERFICIE (Hectáreas)</u>				<u>% Sobredeclaración (1)</u>
	<u>Declarada admisible</u>	<u>Comprometida</u>	<u>Declarada Reducida(3)</u>	<u>Resuelta</u>	
FRUTALES DE SECANO	11,00		10,92	10,92	0,00
TOTAL	11,00	11,13	10,92	10,92	

% PENALIZACIÓN**IMPORTE (Euros)**

<u>Admisibilidad (2)</u>	<u>Presentación tardía</u>	<u>Omisión declaración</u>	<u>Condicionalidad</u>		<u>Calculado(4)</u>	<u>FEADER(EJE2)</u>	<u>MAGRAMA</u>	<u>CAPDER</u>	<u>Total</u>
0,00	0,00	0,00	0,00	Pago realizado		658,14	60,30	104,24	822,68
				A pagar		309,72	28,38	49,05	387,15
				TOTAL	1.209,83	967,86	88,68	153,29	1.209,83

RECINTOS

<u>REFERENCIA SIGPAC</u>	<u>CULTIVO</u>	<u>S/R</u>	<u>CONV.</u>	<u>GRUPO PAGO</u>	<u>Declarada admisible</u>	<u>SUPERFICIE (Hectáreas)</u>			
					<u>Conv. SIGPAC</u>	<u>Control C.(5)</u>	<u>Determinada</u>	<u>Certificada</u>	
04-099-018-00020-002	104000	S	NO	FRUTALES DE SECANO	2,68			2,68	2,68
04-099-019-00020-002	104000	S	NO	FRUTALES DE SECANO	0,18			0,18	0,39
04-099-019-00020-003	104000	S	NO	FRUTALES DE SECANO	1,60			1,60	1,60
04-099-019-00020-004	104000	S	NO	FRUTALES DE SECANO	4,05			4,05	4,05
04-099-019-00021-001	104000	S	NO	FRUTALES DE SECANO	2,49			2,41	2,49

<u>APELLIDOS Y NOMBRE / RAZÓN SOCIAL</u>	<u>NIF</u>	<u>EXPEDIENTE</u>	<u>ANUALIDAD DE PAGO</u>
GALERA MARTINEZ FRANCISCO	75208010B	1007368	4ª

Resumen de superficies

<u>GRUPO DE PAGO</u>	<u>SUPERFICIE (Hectáreas)</u>				<u>% Sobredeclaración (1)</u>
	<u>Declarada admisible</u>	<u>Comprometida</u>	<u>Declarada Reducida(3)</u>	<u>Resuelta</u>	
FRUTALES DE SECANO	14,50		14,47	14,47	0,00
TOTAL	14,50	14,62	14,47	14,47	

% PENALIZACIÓN**IMPORTE (Euros)**

<u>Admisibilidad (2)</u>	<u>Presentación tardía</u>	<u>Omisión declaración</u>	<u>Condicionalidad</u>		<u>Calculado(4)</u>	<u>FEADER(EJE2)</u>	<u>MAGRAMA</u>	<u>CAPDER</u>	<u>Total</u>
0,00	0,00	0,00	0,00	A pagar	1.603,13	1.282,50	117,51	203,12	1.603,13

RECINTOS

<u>REFERENCIA SIGPAC</u>	<u>CULTIVO</u>	<u>S/R</u>	<u>CONV.</u>	<u>GRUPO PAGO</u>	<u>Declarada admisible</u>	<u>SUPERFICIE (Hectáreas)</u>			
					<u>Conv. SIGPAC</u>	<u>Control C.(5)</u>	<u>Determinada</u>	<u>Certificada</u>	
04-006-001-00044-008	104000	S	NO	FRUTALES DE SECANO	2,51	2,53		2,51	2,55
04-006-001-00044-009	104000	S	NO	FRUTALES DE SECANO	2,84	2,82		2,82	2,86
04-006-001-00044-010	104000	S	NO	FRUTALES DE SECANO	1,01			1,01	1,01
04-006-001-00044-012	104000	S	NO	FRUTALES DE SECANO	0,58	0,59		0,58	0,59
04-006-001-00044-013	104000	S	NO	FRUTALES DE SECANO	0,23			0,23	0,23
04-006-001-00045-010	104000	S	NO	FRUTALES DE SECANO	5,70	5,80		5,70	5,70
04-006-001-00083-001	104000	S	NO	FRUTALES DE SECANO	0,73	0,72		0,72	0,73
04-006-001-00092-001	104000	S	NO	FRUTALES DE SECANO	0,90	0,91		0,90	0,91

1. Reducciones previstas por sobredeclaración, artículo 16 del Reglamento (UE) nº 65/2011

2. Resolución de 3 de agosto de 2012 de la Dirección General de Fondos Agrarios (BOJA nº 159, 14 de agosto de 2012)

3. Superficie declarada admisible tras el ajuste con la conversión SIGPAC para el grupo de pago de herbáceos.

4. Menor valor entre la superficie declarada admisible tras el ajuste con la conversión SIGPAC y la comprometida admisible para el resto de grupos de pago

5. Se calcula sobre la superficie declarada reducida

6. Superficie de cultivo válido para la ayuda determinada en campo para el grupo de pago de herbáceos.

7. Superficie de cultivo válido para la ayuda determinada en campo tras el ajuste con la superficie comprometida admisible para el resto de grupos de pago

* Ayuda cofinanciada a través del Plan de Reestructuración del Tabaco de Andalucía contemplado en el Programa de Desarrollo Rural de Andalucía (2007-2013)

<u>APELLIDOS Y NOMBRE / RAZÓN SOCIAL</u>	<u>NIF</u>	<u>EXPEDIENTE</u>	<u>ANUALIDAD DE PAGO</u>
GALERA MASEGOSA ENCARNACION	45714119D	1006384	7ª

Resumen de superficies

<u>GRUPO DE PAGO</u>	<u>SUPERFICIE (Hectáreas)</u>				<u>% Sobredeclaración (1)</u>
	<u>Declarada admisible</u>	<u>Comprometida</u>	<u>Declarada Reducida(3)</u>	<u>Resuelta</u>	
FRUTALES DE SECANO	1,21		1,21	1,21	0,00
CITRICOS	12,42		10,50	10,50	0,00
TOTAL	13,63	11,77	11,71	11,71	

% PENALIZACIÓN**IMPORTE (Euros)**

<u>Admisibilidad (2)</u>	<u>Presentación tardía</u>	<u>Omisión declaración</u>	<u>Condicionalidad</u>	<u>Pago realizado</u>	<u>Calculado(4)</u>	<u>FEADER(EJE2)</u>	<u>MAGRAMA</u>	<u>CAPDER</u>	<u>Total</u>
20,00	0,00	0,00	0,00			2.157,44	197,68	341,67	2.696,79
				A pagar		1.015,26	93,02	160,80	1.269,08
				TOTAL	4.957,34	3.172,70	290,70	502,47	3.965,87

RECINTOS

<u>REFERENCIA SIGPAC</u>	<u>CULTIVO</u>	<u>S/R</u>	<u>CONV.</u>	<u>GRUPO PAGO</u>	<u>Declarada</u>	<u>SUPERFICIE (Hectáreas)</u>			
					<u>admisible</u>	<u>Conv. SIGPAC</u>	<u>Control C.(5)</u>	<u>Determinada</u>	<u>Certificada</u>
04-017-009-00151-001	206000	R	NO	CITRICOS	0,08		0,08	0,08	0,08
04-031-011-00033-003	206000	R	NO	CITRICOS	0,14			0,14	0,14
04-031-011-00047-001	206000	R	NO	CITRICOS	0,12			0,12	0,12
04-031-011-00050-001	206000	R	NO	CITRICOS	0,23			0,23	0,23
04-031-011-00052-001	206000	R	NO	CITRICOS	0,23			0,23	0,23
04-031-011-00063-001	206000	R	NO	CITRICOS	0,38			0,38	0,38
04-031-011-00066-001	206000	R	NO	CITRICOS	0,15			0,15	0,15
04-031-011-00109-001	206000	R		CITRICOS	0,25			0,25	0,00
04-031-011-00113-001	206000	R	NO	CITRICOS	0,21			0,21	0,21
04-031-011-00115-001	206000	R	NO	CITRICOS	0,08	0,07		0,07	0,08
04-031-011-00157-001	206000	R	NO	CITRICOS	0,22			0,22	0,22
04-031-011-00236-001	206000	S	NO	CITRICOS	0,11			0,11	0,11
04-031-011-00237-001	206000	R	NO	CITRICOS	0,08			0,08	0,08
04-031-011-00238-001	206000	R	NO	CITRICOS	0,10	0,10		0,10	0,10
04-031-011-00286-002	207000	R	NO	CITRICOS	0,18	0,17		0,17	0,18
04-031-012-00034-001	206000	R	NO	CITRICOS	0,31			0,31	0,31
04-031-012-00035-001	206000	R	NO	CITRICOS	0,50	0,50		0,50	0,50
04-031-014-00055-006	206000	R		CITRICOS	0,01	0,01		0,01	0,00
04-031-014-00058-001	206000	R	NO	CITRICOS	0,27	0,27		0,27	0,27
04-031-014-00067-001	206000	S	NO	CITRICOS	0,09			0,09	0,09
04-031-014-00218-001	206000	R	NO	CITRICOS	0,36			0,36	0,36
04-031-016-00021-001	206000	R	NO	CITRICOS	0,10	0,10		0,10	0,10
04-031-016-00072-002	206000	R	NO	CITRICOS	0,12			0,12	0,12
04-031-016-00074-001	206000	R	NO	CITRICOS	0,19			0,19	0,19
04-031-017-00019-001	206000	R	NO	CITRICOS	0,13			0,13	0,13
04-031-017-00020-017	206000	S	NO	CITRICOS	2,28	0,83		0,83	2,40
04-031-017-00020-019	206000	S	NO	CITRICOS	0,32	0,53		0,32	0,53
04-031-017-00033-001	206000	R	NO	CITRICOS	0,40	0,40		0,40	0,40
04-031-017-00035-001	206000	R	NO	CITRICOS	0,11			0,11	0,11
04-031-018-00039-001	207000	R	NO	CITRICOS	0,11	0,11		0,11	0,11
04-031-018-00042-001	207000	S	NO	CITRICOS	0,39			0,39	0,39
04-031-018-00052-002	207000	R	NO	CITRICOS	0,20			0,20	0,20
04-031-018-00053-001	206000	R	NO	CITRICOS	0,12			0,12	0,12
04-031-018-00055-001	206000	R	NO	CITRICOS	0,28			0,28	0,28
04-031-018-00076-001	206000	R	NO	CITRICOS	0,13	0,13		0,13	0,13
04-031-018-00077-001	207000	R	NO	CITRICOS	0,11	0,11		0,11	0,11
04-031-019-00024-001	207000	R	NO	CITRICOS	0,08			0,08	0,08
04-031-019-00086-001	206000	R	NO	CITRICOS	0,21			0,21	0,21
04-031-019-00103-001	206000	R	NO	CITRICOS	0,20			0,20	0,20
04-031-019-00104-001	206000	R	NO	CITRICOS	0,11			0,11	0,11

1. Reducciones previstas por sobredeclaración, artículo 16 del Reglamento (UE) nº 65/2011

2. Resolución de 3 de agosto de 2012 de la Dirección General de Fondos Agrarios (BOJA nº 159, 14 de agosto de 2012)

3. Superficie declarada admisible tras el ajuste con la conversión SIGPAC para el grupo de pago de herbáceos.

4. Menor valor entre la superficie declarada admisible tras el ajuste con la conversión SIGPAC y la comprometida admisible para el resto de grupos de pago

5. Se calcula sobre la superficie declarada reducida

6. Superficie de cultivo válido para la ayuda determinada en campo para el grupo de pago de herbáceos.

7. Superficie de cultivo válido para la ayuda determinada en campo tras el ajuste con la superficie comprometida admisible para el resto de grupos de pago

* Ayuda cofinanciada a través del Plan de Reestructuración del Tabaco de Andalucía contemplado en el Programa de Desarrollo Rural de Andalucía (2007-2013)

RECINTOS

REFERENCIA SIGPAC	CULTIVO	S/R	CONV.	GRUPO PAGO	Declarada admisible	SUPERFICIE (Hectáreas)		
						Conv. SIGPAC	Control C.(5)	Determinada Certificada
04-031-019-00104-003	206000	R	NO	CITRICOS	0,03		0,03	0,03
04-031-019-00106-001	207000	R	NO	CITRICOS	0,26	0,26	0,26	0,26
04-031-019-00107-003	206000	R	NO	CITRICOS	0,12		0,12	0,12
04-031-019-00107-004	206000	R	NO	CITRICOS	0,24		0,23	0,24
04-031-019-00111-001	206000	R	NO	CITRICOS	0,16	0,17	0,16	0,16
04-031-019-00113-001	206000	R	NO	CITRICOS	0,23	0,23	0,23	0,24
04-031-019-00115-001	207000	R	NO	CITRICOS	0,12		0,12	0,12
04-031-019-00120-001	206000	R	NO	CITRICOS	0,22		0,22	0,22
04-031-019-00133-001	206000	R	NO	CITRICOS	0,80	0,80	0,80	0,80
04-031-019-00135-001	104000	S	NO	FRUTALES DE SECANO	0,35	0,35	0,35	0,35
04-031-019-00140-001	104000	S	NO	FRUTALES DE SECANO	0,86		0,86	0,86
04-031-030-00154-002	206000	R	NO	CITRICOS	0,09		0,09	0,09
04-031-030-00206-001	207000	R	NO	CITRICOS	0,03		0,02	0,03

INCIDENCIA DESCRIPCIÓN

73103 El recinto declarado no cumple con las normas de producción ecológica (compromiso anexo 1, Orden 24 marzo 2011)

Recinto:04-031-011-00109-001 Cultivo:206000 NARANJO-SIN VARIEDAD Regadío

Recinto:04-031-014-00055-006 Cultivo:206000 NARANJO-SIN VARIEDAD Regadío

73106 Recinto declarado no comprometido

Recinto:04-031-016-00051-002 Cultivo:206000 NARANJO-SIN VARIEDAD Regadío

Recinto:04-031-018-00034-001 Cultivo:206000 NARANJO-SIN VARIEDAD Regadío

Id. Com	Compromiso	% admisibilidad
C1_03	Cumplir con las normas de producción establecidas en el Reglamento (CE) nº 834/2007, del Consejo, de 28 de junio de 2007, que regula la producción ecológica.	20,00



1. Reducciones previstas por sobredeclaración, artículo 16 del Reglamento (UE) nº 65/2011

2. Resolución de 3 de agosto de 2012 de la Dirección General de Fondos Agrarios (BOJA nº 159, 14 de agosto de 2012)

3. Superficie declarada admisible tras el ajuste con la conversión SIGPAC para el grupo de pago de herbáceos.

Menor valor entre la superficie declarada admisible tras el ajuste con la conversión SIGPAC y la comprometida admisible para el resto de grupos de pago

4. Se calcula sobre la superficie declarada reducida

5. Superficie de cultivo válido para la ayuda determinada en campo para el grupo de pago de herbáceos.

Superficie de cultivo válido para la ayuda determinada en campo tras el ajuste con la superficie comprometida admisible para el resto de grupos de pago

* Ayuda cofinanciada a través del Plan de Reestructuración del Tabaco de Andalucía contemplado en el Programa de Desarrollo Rural de Andalucía (2007-2013)

<u>APellidos y nombre / RAZÓN SOCIAL</u>	<u>NIF</u>	<u>EXPEDIENTE</u>	<u>ANUALIDAD DE PAGO</u>
GALERA MORALES LUCAS	27507366X	1008735	4ª

Resumen de superficies

<u>GRUPO DE PAGO</u>	<u>SUPERFICIE (Hectáreas)</u>			<u>% Sobredeclaración (1)</u>
	<u>Declarada admisible</u>	<u>Declarada Reducida(3)</u>	<u>Resuelta</u>	
HERBACEOS	17,63	17,58	17,58	0,00
TOTAL	17,63	17,58	17,58	

% PENALIZACIÓN**IMPORTE (Euros)**

<u>Admisibilidad (2)</u>	<u>Presentación tardía</u>	<u>Omisión declaración</u>	<u>Condicionalidad</u>		<u>Calculado(4)</u>	<u>FEADER(EJE2)</u>	<u>MAGRAMA</u>	<u>CAPDER</u>	<u>Total</u>
0,00	0,00	0,00	0,00	Pago realizado		1.581,14	144,87	250,41	1.976,42
				A pagar		744,06	68,17	117,85	930,08
				TOTAL	2.906,50	2.325,20	213,04	368,26	2.906,50

RECINTOS

<u>REFERENCIA SIGPAC</u>	<u>CULTIVO</u>	<u>S/R</u>	<u>CONV.</u>	<u>GRUPO PAGO</u>	<u>Declarada admisible</u>	<u>SUPERFICIE (Hectáreas)</u>			
					<u>Conv. SIGPAC</u>	<u>Control C.(5)</u>	<u>Determinada</u>	<u>Certificada</u>	
04-063-043-00016-001	5000	S	NO	HERBACEOS	3,60			3,60	3,60
04-063-043-00030-007	5000	S	NO	HERBACEOS	6,80			6,80	6,80
04-063-045-00021-001	5000	S	NO	HERBACEOS	0,06			0,06	0,06
04-063-045-00022-001	5000	S	NO	HERBACEOS	0,03			0,03	0,03
04-063-045-00022-004	52000	S	NO	HERBACEOS	1,33			1,33	1,33
04-063-046-00149-001	52000	S	NO	HERBACEOS	2,44			2,44	2,44
04-063-046-00150-002	52000	S	NO	HERBACEOS	3,13	3,49		3,13	3,13
04-063-046-00150-007	52000	S	NO	HERBACEOS	0,19	0,19		0,19	0,19

INCIDENCIA DESCRIPCIÓN

73103 El recinto declarado no cumple con las normas de producción ecológica (compromiso anexo 1, Orden 24 marzo 2011)

Recinto:04-063-046-00149-005 Cultivo:52000 VEZA-SIN VARIEDAD Secano

73106 Recinto declarado no comprometido

Recinto:04-063-046-00149-005 Cultivo:52000 VEZA-SIN VARIEDAD Secano



1. Reducciones previstas por sobredeclaración, artículo 16 del Reglamento (UE) nº 65/2011

2. Resolución de 3 de agosto de 2012 de la Dirección General de Fondos Agrarios (BOJA nº 159, 14 de agosto de 2012)

3. Superficie declarada admisible tras el ajuste con la conversión SIGPAC para el grupo de pago de herbáceos.

Menor valor entre la superficie declarada admisible tras el ajuste con la conversión SIGPAC y la comprometida admisible para el resto de grupos de pago

4. Se calcula sobre la superficie declarada reducida

5. Superficie de cultivo válido para la ayuda determinada en campo para el grupo de pago de herbáceos.

Superficie de cultivo válido para la ayuda determinada en campo tras el ajuste con la superficie comprometida admisible para el resto de grupos de pago

* Ayuda cofinanciada a través del Plan de Reestructuración del Tabaco de Andalucía contemplado en el Programa de Desarrollo Rural de Andalucía (2007-2013)

<u>APELLIDOS Y NOMBRE / RAZÓN SOCIAL</u>	<u>NIF</u>	<u>EXPEDIENTE</u>	<u>ANUALIDAD DE PAGO</u>
GALERA MORENO JOSE LUIS	27495255C	1003237	7ª

Resumen de superficies

<u>GRUPO DE PAGO</u>	<u>SUPERFICIE (Hectáreas)</u>				<u>% Sobredeclaración (1)</u>
	<u>Declarada admisible</u>	<u>Comprometida</u>	<u>Declarada Reducida(3)</u>	<u>Resuelta</u>	
CITRICOS	2,84		2,53	2,53	0,00
TOTAL	2,84	2,53	2,53	2,53	

% PENALIZACIÓN**IMPORTE (Euros)**

<u>Admisibilidad (2)</u>	<u>Presentación tardía</u>	<u>Omisión declaración</u>	<u>Condicionalidad</u>		<u>Calculado(4)</u>	<u>FEADER(EJE2)</u>	<u>MAGRAMA</u>	<u>CAPDER</u>	<u>Total</u>
0,00	0,00	0,00	0,00	Pago realizado		632,22	57,93	100,13	790,28
				A pagar		297,52	27,26	47,12	371,90
				TOTAL	1.162,18	929,74	85,19	147,25	1.162,18

RECINTOS

<u>REFERENCIA SIGPAC</u>	<u>CULTIVO</u>	<u>S/R</u>	<u>CONV.</u>	<u>GRUPO PAGO</u>	<u>Declarada admisible</u>	<u>SUPERFICIE (Hectáreas)</u>		
					<u>Conv. SIGPAC</u>	<u>Control C.(5)</u>	<u>Determinada</u>	<u>Certificada</u>
04-047-023-00014-001	206000	R	NO	CITRICOS	0,08		0,06	0,08
04-047-023-00023-001	206000	R	NO	CITRICOS	0,72		0,72	0,72
04-081-011-00081-001	206000	R	NO	CITRICOS	0,04		0,04	0,04
04-081-011-00082-002	206000	R	NO	CITRICOS	0,77		0,76	0,77
04-081-011-00082-003	206000	R	NO	CITRICOS	0,10		0,10	0,10
04-081-011-00082-004	206000	R	NO	CITRICOS	0,06		0,06	0,06
04-081-011-00083-002	209000	R	NO	CITRICOS	0,04		0,04	0,04
04-081-011-00083-004	206000	R	NO	CITRICOS	0,82		0,81	0,82
04-081-011-00083-005	206000	R	NO	CITRICOS	0,08		0,08	0,08
04-081-011-00083-006	206000	R	NO	CITRICOS	0,13		0,13	0,13



1. Reducciones previstas por sobredeclaración, artículo 16 del Reglamento (UE) nº 65/2011

2. Resolución de 3 de agosto de 2012 de la Dirección General de Fondos Agrarios (BOJA nº 159, 14 de agosto de 2012)

3. Superficie declarada admisible tras el ajuste con la conversión SIGPAC para el grupo de pago de herbáceos.

Menor valor entre la superficie declarada admisible tras el ajuste con la conversión SIGPAC y la comprometida admisible para el resto de grupos de pago

4. Se calcula sobre la superficie declarada reducida

5. Superficie de cultivo válido para la ayuda determinada en campo para el grupo de pago de herbáceos.

Superficie de cultivo válido para la ayuda determinada en campo tras el ajuste con la superficie comprometida admisible para el resto de grupos de pago

* Ayuda cofinanciada a través del Plan de Reestructuración del Tabaco de Andalucía contemplado en el Programa de Desarrollo Rural de Andalucía (2007-2013)

<u>APELLIDOS Y NOMBRE / RAZÓN SOCIAL</u>	<u>NIF</u>	<u>EXPEDIENTE</u>	<u>ANUALIDAD DE PAGO</u>
GALERA MURCIA CRISTINO	27153528G	1008774	7ª

Resumen de superficies

<u>GRUPO DE PAGO</u>	<u>SUPERFICIE (Hectáreas)</u>				<u>% Sobredeclaración (1)</u>
	<u>Declarada admisible</u>	<u>Comprometida</u>	<u>Declarada Reducida(3)</u>	<u>Resuelta</u>	
FRUTALES DE SECANO	29,21		28,40	28,40	0,00
TOTAL	29,21	28,40	28,40	28,40	

% PENALIZACIÓN**IMPORTE (Euros)**

<u>Admisibilidad (2)</u>	<u>Presentación tardía</u>	<u>Omisión declaración</u>	<u>Condicionalidad</u>		<u>Calculado(4)</u>	<u>FEADER(EJE2)</u>	<u>MAGRAMA</u>	<u>CAPDER</u>	<u>Total</u>
0,00	0,00	0,00	0,00	Pago realizado		1.711,66	156,83	271,09	2.139,58
				A pagar		805,49	73,80	127,57	1.006,86
				TOTAL	3.146,44	2.517,15	230,63	398,66	3.146,44

RECINTOS

<u>REFERENCIA SIGPAC</u>	<u>CULTIVO</u>	<u>S/R</u>	<u>CONV.</u>	<u>GRUPO PAGO</u>	<u>Declarada admisible</u>	<u>SUPERFICIE (Hectáreas)</u>			
					<u>Conv. SIGPAC</u>	<u>Control C.(5)</u>	<u>Determinada</u>	<u>Certificada</u>	
04-037-033-00108-001	104000	S	NO	FRUTALES DE SECANO	1,94		1,94	0,97	
04-037-039-00007-002	104000	S	NO	FRUTALES DE SECANO	24,19	25,09	24,19	24,19	24,19
04-037-039-00007-016	104000	S	NO	FRUTALES DE SECANO	0,66		0,66	0,65	
04-037-039-00007-018	104000	S	NO	FRUTALES DE SECANO	0,63		0,63	0,62	
04-037-039-00016-001	104000	S	NO	FRUTALES DE SECANO	0,97		0,96	0,96	
18-057-013-00096-001	104000	S	NO	FRUTALES DE SECANO	0,82		0,82	0,82	

INCIDENCIA DESCRIPCIÓN

73104	Recinto declarado que no cumple en su totalidad con las normas de producción ecológica (compromiso anexo 1, Orden 24 marzo 2011)								
	Recinto:04-037-033-00108-001	Cultivo:104000	ALMENDROS-SIN VARIEDAD	Secano	Sup. Declarada:1,94	Sup. Certificada:0,97			
	Recinto:04-037-039-00007-016	Cultivo:104000	ALMENDROS-SIN VARIEDAD	Secano	Sup. Declarada:0,66	Sup. Certificada:0,65			
	Recinto:04-037-039-00007-018	Cultivo:104000	ALMENDROS-SIN VARIEDAD	Secano	Sup. Declarada:0,63	Sup. Certificada:0,62			
	Recinto:04-037-039-00016-001	Cultivo:104000	ALMENDROS-SIN VARIEDAD	Secano	Sup. Declarada:0,97	Sup. Certificada:0,96			

<u>APELLIDOS Y NOMBRE / RAZÓN SOCIAL</u>	<u>NIF</u>	<u>EXPEDIENTE</u>	<u>ANUALIDAD DE PAGO</u>
GALERA RECHE PEDRO JOSE	75208483R	1002758	6ª

Resumen de superficies

<u>GRUPO DE PAGO</u>	<u>SUPERFICIE (Hectáreas)</u>				<u>% Sobredeclaración (1)</u>
	<u>Declarada admisible</u>	<u>Comprometida</u>	<u>Declarada Reducida(3)</u>	<u>Resuelta</u>	
FRUTALES DE SECANO	19,95		19,44	19,44	0,00
TOTAL	19,95	19,44	19,44	19,44	

% PENALIZACIÓN**IMPORTE (Euros)**

<u>Admisibilidad (2)</u>	<u>Presentación tardía</u>	<u>Omisión declaración</u>	<u>Condicionalidad</u>		<u>Calculado(4)</u>	<u>FEADER(EJE2)</u>	<u>MAGRAMA</u>	<u>CAPDER</u>	<u>Total</u>
0,00	0,00	0,00	0,00	A pagar	2.153,76	1.723,01	157,87	272,88	2.153,76

RECINTOS

<u>REFERENCIA SIGPAC</u>	<u>CULTIVO</u>	<u>S/R</u>	<u>CONV.</u>	<u>GRUPO PAGO</u>	<u>Declarada admisible</u>	<u>SUPERFICIE (Hectáreas)</u>			
					<u>Conv. SIGPAC</u>	<u>Control C.(5)</u>	<u>Determinada</u>	<u>Certificada</u>	
04-070-042-00045-003	104000	S	NO	FRUTALES DE SECANO	0,55		0,55	0,55	
04-070-042-00045-005	104000	S	NO	FRUTALES DE SECANO	18,02	17,99	17,99	18,02	18,02
04-070-042-00045-021	104000	S	NO	FRUTALES DE SECANO	1,38		1,38	1,38	

1. Reducciones previstas por sobredeclaración, artículo 16 del Reglamento (UE) nº 65/2011

2. Resolución de 3 de agosto de 2012 de la Dirección General de Fondos Agrarios (BOJA nº 159, 14 de agosto de 2012)

3. Superficie declarada admisible tras el ajuste con la conversión SIGPAC para el grupo de pago de herbáceos.

4. Menor valor entre la superficie declarada admisible tras el ajuste con la conversión SIGPAC y la comprometida admisible para el resto de grupos de pago

5. Se calcula sobre la superficie declarada reducida

6. Superficie de cultivo válido para la ayuda determinada en campo para el grupo de pago de herbáceos.

7. Superficie de cultivo válido para la ayuda determinada en campo tras el ajuste con la superficie comprometida admisible para el resto de grupos de pago

* Ayuda cofinanciada a través del Plan de Reestructuración del Tabaco de Andalucía contemplado en el Programa de Desarrollo Rural de Andalucía (2007-2013)

<u>APELLIDOS Y NOMBRE / RAZÓN SOCIAL</u>	<u>NIF</u>	<u>EXPEDIENTE</u>	<u>ANUALIDAD DE PAGO</u>
GALERA SANCHEZ FRANCISCA	27515530D	1008825	7ª

Resumen de superficies

<u>GRUPO DE PAGO</u>	<u>SUPERFICIE (Hectáreas)</u>				<u>% Sobredeclaración (1)</u>
	<u>Declarada admisible</u>	<u>Comprometida</u>	<u>Declarada Reducida(3)</u>	<u>Resuelta</u>	
FRUTALES DE SECANO	13,06		12,74	12,74	0,00
TOTAL	13,06	12,84	12,74	12,74	

% PENALIZACIÓN**IMPORTE (Euros)**

<u>Admisibilidad (2)</u>	<u>Presentación tardía</u>	<u>Omisión declaración</u>	<u>Condicionalidad</u>		<u>Calculado(4)</u>	<u>FEADER(EJE2)</u>	<u>MAGRAMA</u>	<u>CAPDER</u>	<u>Total</u>
0,00	0,00	0,00	0,00	Pago realizado		767,84	70,35	121,60	959,79
				A pagar		361,34	33,11	57,22	451,67
				TOTAL	1.411,46	1.129,18	103,46	178,82	1.411,46

RECINTOS

<u>REFERENCIA SIGPAC</u>	<u>CULTIVO</u>	<u>S/R</u>	<u>CONV.</u>	<u>GRUPO PAGO</u>	<u>Declarada admisible</u>	<u>SUPERFICIE (Hectáreas)</u>			
					<u>Conv. SIGPAC</u>	<u>Control C.(5)</u>	<u>Determinada</u>	<u>Certificada</u>	
04-099-016-00105-001	104000	S	NO	FRUTALES DE SECANO	0,53			0,53	0,53
04-099-016-00123-004	104000	S	NO	FRUTALES DE SECANO	6,34			6,03	6,34
04-099-016-00195-001	104000	S	NO	FRUTALES DE SECANO	0,92			0,92	0,92
04-099-022-00097-002	104000	S	NO	FRUTALES DE SECANO	0,82			0,81	0,82
04-099-022-00101-001	104000	S	NO	FRUTALES DE SECANO	0,30			0,30	0,30
04-099-022-00629-001	104000	S	NO	FRUTALES DE SECANO	0,42			0,42	0,42
04-099-049-00019-002	104000	S	NO	FRUTALES DE SECANO	0,91			0,91	0,91
04-099-049-00019-003	104000	S	NO	FRUTALES DE SECANO	0,19			0,19	0,19
04-099-049-00022-001	104000	S	NO	FRUTALES DE SECANO	1,01			1,01	1,01
04-099-049-00024-005	104000	S	NO	FRUTALES DE SECANO	1,01			1,01	1,11
04-099-049-00024-007	104000	S	NO	FRUTALES DE SECANO	0,61			0,61	0,61

<u>APELLIDOS Y NOMBRE / RAZÓN SOCIAL</u>	<u>NIF</u>	<u>EXPEDIENTE</u>	<u>ANUALIDAD DE PAGO</u>
GALERA SANCHEZ JOSE ANTONIO	52527662D	1006054	7ª

Resumen de superficies

<u>GRUPO DE PAGO</u>	<u>SUPERFICIE (Hectáreas)</u>				<u>% Sobredeclaración (1)</u>
	<u>Declarada admisible</u>	<u>Comprometida</u>	<u>Declarada Reducida(3)</u>	<u>Resuelta</u>	
FRUTALES DE SECANO	21,72		21,72	21,72	0,00
TOTAL	21,72	21,72	21,72	21,72	

% PENALIZACIÓN**IMPORTE (Euros)**

<u>Admisibilidad (2)</u>	<u>Presentación tardía</u>	<u>Omisión declaración</u>	<u>Condicionalidad</u>		<u>Calculado(4)</u>	<u>FEADER(EJE2)</u>	<u>MAGRAMA</u>	<u>CAPDER</u>	<u>Total</u>
0,00	0,00	0,00	0,00	A pagar	2.406,36	1.925,09	176,39	304,88	2.406,36

RECINTOS

<u>REFERENCIA SIGPAC</u>	<u>CULTIVO</u>	<u>S/R</u>	<u>CONV.</u>	<u>GRUPO PAGO</u>	<u>Declarada admisible</u>	<u>SUPERFICIE (Hectáreas)</u>			
					<u>Conv. SIGPAC</u>	<u>Control C.(5)</u>	<u>Determinada</u>	<u>Certificada</u>	
04-070-002-00256-001	104000	S	NO	FRUTALES DE SECANO	18,91			18,91	18,91
04-070-002-00256-006	104000	S	NO	FRUTALES DE SECANO	1,10			1,10	1,10
04-070-002-00258-003	104000	S	NO	FRUTALES DE SECANO	1,06			1,06	1,06
04-070-002-00258-006	104000	S	NO	FRUTALES DE SECANO	0,65			0,65	0,65

1. Reducciones previstas por sobredeclaración, artículo 16 del Reglamento (UE) nº 65/2011

2. Resolución de 3 de agosto de 2012 de la Dirección General de Fondos Agrarios (BOJA nº 159, 14 de agosto de 2012)

3. Superficie declarada admisible tras el ajuste con la conversión SIGPAC para el grupo de pago de herbáceos.

* Menor valor entre la superficie declarada admisible tras el ajuste con la conversión SIGPAC y la comprometida admisible para el resto de grupos de pago

4. Se calcula sobre la superficie declarada reducida

5. Superficie de cultivo válido para la ayuda determinada en campo para el grupo de pago de herbáceos.

* Superficie de cultivo válido para la ayuda determinada en campo tras el ajuste con la superficie comprometida admisible para el resto de grupos de pago

* Ayuda cofinanciada a través del Plan de Reestructuración del Tabaco de Andalucía contemplado en el Programa de Desarrollo Rural de Andalucía (2007-2013)

<u>APELLIDOS Y NOMBRE / RAZÓN SOCIAL</u>	<u>NIF</u>	<u>EXPEDIENTE</u>	<u>ANUALIDAD DE PAGO</u>
GALERA SANCHEZ LUCIA	23214697S	1007940	7ª

Resumen de superficies

<u>GRUPO DE PAGO</u>	<u>SUPERFICIE (Hectáreas)</u>				<u>% Sobredeclaración (1)</u>
	<u>Declarada admisible</u>	<u>Comprometida</u>	<u>Declarada Reducida(3)</u>	<u>Resuelta</u>	
FRUTALES DE SECANO	22,32		22,07	22,07	0,00
TOTAL	22,32	22,07	22,07	22,07	

% PENALIZACIÓN**IMPORTE (Euros)**

<u>Admisibilidad (2)</u>	<u>Presentación tardía</u>	<u>Omisión declaración</u>	<u>Condicionalidad</u>		<u>Calculado(4)</u>	<u>FEADER(EJE2)</u>	<u>MAGRAMA</u>	<u>CAPDER</u>	<u>Total</u>
20,00	0,00	0,00	0,00	Pago realizado		1.064,13	97,50	168,53	1.330,16
				A pagar		500,76	45,88	79,31	625,95
				TOTAL	2.445,14	1.564,89	143,38	247,84	1.956,11

RECINTOS

<u>REFERENCIA SIGPAC</u>	<u>CULTIVO</u>	<u>S/R</u>	<u>CONV.</u>	<u>GRUPO PAGO</u>	<u>Declarada admisible</u>	<u>SUPERFICIE (Hectáreas)</u>		
						<u>Conv. SIGPAC</u>	<u>Control C.(5)</u>	<u>Determinada Certificada</u>
04-037-007-00272-001	104000	S	NO	FRUTALES DE SECANO	2,05		2,05	2,05
04-037-007-00273-001	104000	S	NO	FRUTALES DE SECANO	0,52		0,52	0,52
04-037-007-00336-001	104000	S	NO	FRUTALES DE SECANO	0,83		0,83	0,83
04-037-007-00364-001	104000	S	NO	FRUTALES DE SECANO	1,13		1,13	1,13
04-037-007-00367-001	104000	S	NO	FRUTALES DE SECANO	3,19		3,19	3,19
04-037-007-00370-001	104000	S	NO	FRUTALES DE SECANO	0,80		0,80	0,80
04-037-007-00373-001	104000	S	NO	FRUTALES DE SECANO	0,77		0,77	0,77
04-037-007-00373-004	104000	S		FRUTALES DE SECANO	0,49		0,49	0,00
04-037-009-00157-001	104000	S	NO	FRUTALES DE SECANO	0,71		0,71	0,71
04-037-009-00160-001	104000	S	NO	FRUTALES DE SECANO	1,94		1,94	1,94
04-037-010-00022-001	104000	S	NO	FRUTALES DE SECANO	0,83		0,83	0,83
04-037-010-00065-002	104000	S	NO	FRUTALES DE SECANO	0,25		0,25	0,25
04-037-010-00067-001	104000	S	NO	FRUTALES DE SECANO	0,20		0,20	0,20
04-070-002-00193-001	104000	S	NO	FRUTALES DE SECANO	1,77		1,77	1,77
04-070-002-00193-003	104000	S	NO	FRUTALES DE SECANO	0,15		0,15	0,15
04-070-004-00130-001	104000	S	NO	FRUTALES DE SECANO	1,40		1,40	1,40
04-070-004-00143-001	104000	S	NO	FRUTALES DE SECANO	1,33		1,16	1,33
04-070-004-00304-001	104000	S	NO	FRUTALES DE SECANO	0,77		0,77	0,77
04-070-004-00385-001	104000	S	NO	FRUTALES DE SECANO	0,18		0,18	0,18
04-070-012-00001-001	104000	S	NO	FRUTALES DE SECANO	1,29		1,29	1,29
04-072-004-00029-002	104000	S	NO	FRUTALES DE SECANO	1,72		1,67	1,72

INCIDENCIA DESCRIPCIÓN

73103 El recinto declarado no cumple con las normas de producción ecológica (compromiso anexo 1, Orden 24 marzo 2011)

Recinto:04-037-007-00373-004 Cultivo:104000 ALMENDROS-SIN VARIEDAD Secano

<u>Id. Com</u>	<u>Compromiso</u>	<u>% admisibilidad</u>
C1_03	Cumplir con las normas de producción establecidas en el Reglamento (CE) nº 834/2007, del Consejo, de 28 de junio de 2007, que regula la producción ecológica.	20,00



1. Reducciones previstas por sobredeclaración, artículo 16 del Reglamento (UE) nº 65/2011

2. Resolución de 3 de agosto de 2012 de la Dirección General de Fondos Agrarios (BOJA nº 159, 14 de agosto de 2012)

3. Superficie declarada admisible tras el ajuste con la conversión SIGPAC para el grupo de pago de herbáceos.

Menor valor entre la superficie declarada admisible tras el ajuste con la conversión SIGPAC y la comprometida admisible para el resto de grupos de pago

4. Se calcula sobre la superficie declarada reducida

5. Superficie de cultivo válido para la ayuda determinada en campo para el grupo de pago de herbáceos.

Superficie de cultivo válido para la ayuda determinada en campo tras el ajuste con la superficie comprometida admisible para el resto de grupos de pago

* Ayuda cofinanciada a través del Plan de Reestructuración del Tabaco de Andalucía contemplado en el Programa de Desarrollo Rural de Andalucía (2007-2013)

<u>APELLIDOS Y NOMBRE / RAZÓN SOCIAL</u>	<u>NIF</u>	<u>EXPEDIENTE</u>	<u>ANUALIDAD DE PAGO</u>
GALLARDO SANCHEZ MARIA DEL	23249873R	1006817	6ª

Resumen de superficies

<u>GRUPO DE PAGO</u>	<u>SUPERFICIE (Hectáreas)</u>				<u>% Sobredeclaración (1)</u>
	<u>Declarada admisible</u>	<u>Comprometida</u>	<u>Declarada Reducida(3)</u>	<u>Resuelta</u>	
FRUTALES DE SECANO	8,26		8,26	8,26	0,00
TOTAL	8,26	8,26	8,26	8,26	

% PENALIZACIÓN**IMPORTE (Euros)**

<u>Admisibilidad (2)</u>	<u>Presentación tardía</u>	<u>Omisión declaración</u>	<u>Condicionalidad</u>		<u>Calculado(4)</u>	<u>FEADER(EJE2)</u>	<u>MAGRAMA</u>	<u>CAPDER</u>	<u>Total</u>
0,00	0,00	0,00	0,00	Pago realizado		497,83	45,61	78,85	622,29
				A pagar		234,27	21,47	37,10	292,84
				TOTAL	915,13	732,10	67,08	115,95	915,13

RECINTOS

<u>REFERENCIA SIGPAC</u>	<u>CULTIVO S/R</u>	<u>CONV.</u>	<u>GRUPO PAGO</u>	<u>SUPERFICIE (Hectáreas)</u>			
				<u>Declarada admisible</u>	<u>Conv. SIGPAC</u>	<u>Control C.(5)</u>	<u>Determinada Certificada</u>
04-099-046-00176-002	104000 S	NO	FRUTALES DE SECANO	3,07		3,07	3,07
04-099-046-00186-002	104000 S	NO	FRUTALES DE SECANO	3,03		3,03	3,03
04-099-046-00187-001	104000 S	NO	FRUTALES DE SECANO	0,31		0,31	0,31
04-099-046-00272-001	104000 S	NO	FRUTALES DE SECANO	1,85		1,85	1,85

<u>APELLIDOS Y NOMBRE / RAZÓN SOCIAL</u>	<u>NIF</u>	<u>EXPEDIENTE</u>	<u>ANUALIDAD DE PAGO</u>
GALLEGO PARRA BLAS JESUS	23288359P	1003950	7ª

Resumen de superficies

<u>GRUPO DE PAGO</u>	<u>SUPERFICIE (Hectáreas)</u>				<u>% Sobredeclaración (1)</u>
	<u>Declarada admisible</u>	<u>Comprometida</u>	<u>Declarada Reducida(3)</u>	<u>Resuelta</u>	
CITRICOS	1,82		1,71	1,71	0,00
TOTAL	1,82	1,71	1,71	1,71	

% PENALIZACIÓN**IMPORTE (Euros)**

<u>Admisibilidad (2)</u>	<u>Presentación tardía</u>	<u>Omisión declaración</u>	<u>Condicionalidad</u>		<u>Calculado(4)</u>	<u>FEADER(EJE2)</u>	<u>MAGRAMA</u>	<u>CAPDER</u>	<u>Total</u>
0,00	0,00	0,00	0,00	Pago realizado		427,32	39,15	67,68	534,15
				A pagar		201,09	18,42	31,85	251,36
				TOTAL	785,51	628,41	57,57	99,53	785,51

RECINTOS

<u>REFERENCIA SIGPAC</u>	<u>CULTIVO S/R</u>	<u>CONV.</u>	<u>GRUPO PAGO</u>	<u>SUPERFICIE (Hectáreas)</u>			
				<u>Declarada admisible</u>	<u>Conv. SIGPAC</u>	<u>Control C.(5)</u>	<u>Determinada Certificada</u>
04-053-034-00651-001	209000 S	NO	CITRICOS	0,20		0,20	0,20
04-053-034-00652-001	209000 S	NO	CITRICOS	1,33		1,32	1,33
04-053-034-00653-001	209000 S	NO	CITRICOS	0,10		0,10	0,10
04-053-034-00704-002	209000 S	NO	CITRICOS	0,09		0,09	0,09

INCIDENCIA DESCRIPCIÓN

73106 Recinto declarado no comprometido
 Recinto:04-053-034-00657-001 Cultivo:209000 MANDARINO-SIN VARIEDAD Secano

1. Reducciones previstas por sobredeclaración, artículo 16 del Reglamento (UE) nº 65/2011

2. Resolución de 3 de agosto de 2012 de la Dirección General de Fondos Agrarios (BOJA nº 159, 14 de agosto de 2012)

3. Superficie declarada admisible tras el ajuste con la conversión SIGPAC para el grupo de pago de herbáceos.

4. Menor valor entre la superficie declarada admisible tras el ajuste con la conversión SIGPAC y la comprometida admisible para el resto de grupos de pago

5. Se calcula sobre la superficie declarada reducida

6. Superficie de cultivo válido para la ayuda determinada en campo para el grupo de pago de herbáceos.

7. Superficie de cultivo válido para la ayuda determinada en campo tras el ajuste con la superficie comprometida admisible para el resto de grupos de pago

* Ayuda cofinanciada a través del Plan de Reestructuración del Tabaco de Andalucía contemplado en el Programa de Desarrollo Rural de Andalucía (2007-2013)

<u>APELLIDOS Y NOMBRE / RAZÓN SOCIAL</u>	<u>NIF</u>	<u>EXPEDIENTE</u>	<u>ANUALIDAD DE PAGO</u>
GALLEGO PARRA ROSA	23261855T	1003949	7ª

Resumen de superficies

<u>GRUPO DE PAGO</u>	<u>SUPERFICIE (Hectáreas)</u>				<u>% Sobredeclaración (1)</u>
	<u>Declarada admisible</u>	<u>Comprometida</u>	<u>Declarada Reducida(3)</u>	<u>Resuelta</u>	
CITRICOS	1,49		1,47	1,47	0,00
TOTAL	1,49	1,47	1,47	1,47	

% PENALIZACIÓN**IMPORTE (Euros)**

<u>Admisibilidad (2)</u>	<u>Presentación tardía</u>	<u>Omisión declaración</u>	<u>Condicionalidad</u>		<u>Calculado(4)</u>	<u>FEADER(EJE2)</u>	<u>MAGRAMA</u>	<u>CAPDER</u>	<u>Total</u>
0,00	0,00	0,00	0,00	Pago realizado		330,60	30,29	52,37	413,26
				A pagar		209,60	19,20	33,20	262,00
				TOTAL		675,26	540,20	49,49	675,26

RECINTOS

<u>REFERENCIA SIGPAC</u>	<u>CULTIVO</u>	<u>S/R</u>	<u>CONV.</u>	<u>GRUPO PAGO</u>	<u>Declarada admisible</u>	<u>SUPERFICIE (Hectáreas)</u>	<u>Conv. SIGPAC</u>	<u>Control C.(5)</u>	<u>Determinada</u>	<u>Certificada</u>
04-053-034-00641-001	209000	S	NO	CITRICOS	0,10			0,08	0,10	
04-053-034-00642-004	209000	S	NO	CITRICOS	0,82			0,82	0,82	
04-053-034-00642-007	209000	S	NO	CITRICOS	0,57			0,57	0,56	

INCIDENCIA DESCRIPCIÓN

73104 Recinto declarado que no cumple en su totalidad con las normas de producción ecológica (compromiso anexo 1, Orden 24 marzo 2011)
 Recinto:04-053-034-00642-007 Cultivo:209000 MANDARINO-SIN VARIEDAD Secano Sup. Declarada:0,57 Sup. Certificada:0,56

<u>APELLIDOS Y NOMBRE / RAZÓN SOCIAL</u>	<u>NIF</u>	<u>EXPEDIENTE</u>	<u>ANUALIDAD DE PAGO</u>
GALLEGOS MELLADO ALONSO JOSE	27192292J	1007114	7ª

Resumen de superficies

<u>GRUPO DE PAGO</u>	<u>SUPERFICIE (Hectáreas)</u>				<u>% Sobredeclaración (1)</u>
	<u>Declarada admisible</u>	<u>Comprometida</u>	<u>Declarada Reducida(3)</u>	<u>Resuelta</u>	
CITRICOS	0,62		0,62	0,62	0,00
TOTAL	0,62	0,62	0,62	0,62	

% PENALIZACIÓN**IMPORTE (Euros)**

<u>Admisibilidad (2)</u>	<u>Presentación tardía</u>	<u>Omisión declaración</u>	<u>Condicionalidad</u>		<u>Calculado(4)</u>	<u>FEADER(EJE2)</u>	<u>MAGRAMA</u>	<u>CAPDER</u>	<u>Total</u>
0,00	0,00	0,00	0,00	Pago realizado		154,93	14,20	24,53	193,66
				A pagar		72,91	6,68	11,55	91,14
				TOTAL		284,80	227,84	20,88	284,80

RECINTOS

<u>REFERENCIA SIGPAC</u>	<u>CULTIVO</u>	<u>S/R</u>	<u>CONV.</u>	<u>GRUPO PAGO</u>	<u>Declarada admisible</u>	<u>SUPERFICIE (Hectáreas)</u>	<u>Conv. SIGPAC</u>	<u>Control C.(5)</u>	<u>Determinada</u>	<u>Certificada</u>
04-017-006-00284-001	206000	R	NO	CITRICOS	0,13			0,13	0,13	
04-017-006-00311-001	206000	R	NO	CITRICOS	0,14			0,14	0,14	
04-017-006-00312-001	206000	R	NO	CITRICOS	0,02			0,02	0,02	
04-017-007-00069-001	206000	R	NO	CITRICOS	0,08			0,08	0,08	
04-017-007-00070-001	206000	R	NO	CITRICOS	0,11			0,11	0,11	
04-017-007-00071-001	207000	R	NO	CITRICOS	0,14			0,14	0,14	

1. Reducciones previstas por sobredeclaración, artículo 16 del Reglamento (UE) nº 65/2011

2. Resolución de 3 de agosto de 2012 de la Dirección General de Fondos Agrarios (BOJA nº 159, 14 de agosto de 2012)

3. Superficie declarada admisible tras el ajuste con la conversión SIGPAC para el grupo de pago de herbáceos.

4. Menor valor entre la superficie declarada admisible tras el ajuste con la conversión SIGPAC y la comprometida admisible para el resto de grupos de pago

5. Se calcula sobre la superficie declarada reducida

6. Superficie de cultivo válido para la ayuda determinada en campo para el grupo de pago de herbáceos.

7. Superficie de cultivo válido para la ayuda determinada en campo tras el ajuste con la superficie comprometida admisible para el resto de grupos de pago

* Ayuda cofinanciada a través del Plan de Reestructuración del Tabaco de Andalucía contemplado en el Programa de Desarrollo Rural de Andalucía (2007-2013)

<u>APELLIDOS Y NOMBRE / RAZÓN SOCIAL</u>	<u>NIF</u>	<u>EXPEDIENTE</u>	<u>ANUALIDAD DE PAGO</u>
GARCIA AGUILAR ENCARNACION	27175338X	1003225	7ª

Resumen de superficies

<u>GRUPO DE PAGO</u>	<u>SUPERFICIE (Hectáreas)</u>				<u>% Sobredeclaración (1)</u>
	<u>Declarada admisible</u>	<u>Comprometida</u>	<u>Declarada Reducida(3)</u>	<u>Resuelta</u>	
CITRICOS	1,22		1,22	1,22	0,00
TOTAL	1,22	1,22	1,22	1,22	

% PENALIZACIÓN**IMPORTE (Euros)**

<u>Admisibilidad (2)</u>	<u>Presentación tardía</u>	<u>Omisión declaración</u>	<u>Condicionalidad</u>		<u>Calculado(4)</u>	<u>FEADER(EJE2)</u>	<u>MAGRAMA</u>	<u>CAPDER</u>	<u>Total</u>
0,00	0,00	0,00	0,00	Pago realizado		304,87	27,93	48,29	381,09
				A pagar		143,46	13,14	22,73	179,33
				TOTAL	560,42	448,33	41,07	71,02	560,42

RECINTOS

<u>REFERENCIA SIGPAC</u>	<u>CULTIVO</u>	<u>S/R</u>	<u>CONV.</u>	<u>GRUPO PAGO</u>	<u>Declarada admisible</u>	<u>SUPERFICIE (Hectáreas)</u>	<u>Conv. SIGPAC</u>	<u>Control C.(5)</u>	<u>Determinada</u>	<u>Certificada</u>
04-047-002-00015-004	206000	R	NO	CITRICOS	1,22			1,22		1,22

<u>APELLIDOS Y NOMBRE / RAZÓN SOCIAL</u>	<u>NIF</u>	<u>EXPEDIENTE</u>	<u>ANUALIDAD DE PAGO</u>
GARCIA AGUILAR PURIFICACION	27163683Q	1007180	6ª

Resumen de superficies

<u>GRUPO DE PAGO</u>	<u>SUPERFICIE (Hectáreas)</u>				<u>% Sobredeclaración (1)</u>
	<u>Declarada admisible</u>	<u>Comprometida</u>	<u>Declarada Reducida(3)</u>	<u>Resuelta</u>	
CITRICOS	1,18		1,18	1,18	0,00
TOTAL	1,18	1,18	1,18	1,18	

% PENALIZACIÓN**IMPORTE (Euros)**

<u>Admisibilidad (2)</u>	<u>Presentación tardía</u>	<u>Omisión declaración</u>	<u>Condicionalidad</u>		<u>Calculado(4)</u>	<u>FEADER(EJE2)</u>	<u>MAGRAMA</u>	<u>CAPDER</u>	<u>Total</u>
0,00	0,00	0,00	0,00	Pago realizado		294,87	27,02	46,70	368,59
				A pagar		138,76	12,71	21,98	173,45
				TOTAL	542,04	433,63	39,73	68,68	542,04

RECINTOS

<u>REFERENCIA SIGPAC</u>	<u>CULTIVO</u>	<u>S/R</u>	<u>CONV.</u>	<u>GRUPO PAGO</u>	<u>Declarada admisible</u>	<u>SUPERFICIE (Hectáreas)</u>	<u>Conv. SIGPAC</u>	<u>Control C.(5)</u>	<u>Determinada</u>	<u>Certificada</u>
04-078-008-00112-003	206000	R	NO	CITRICOS	0,06			0,06		0,06
04-078-008-00112-004	209000	R	NO	CITRICOS	0,30			0,30		0,30
04-078-008-00112-006	206000	R	NO	CITRICOS	0,82			0,82		0,82



1. Reducciones previstas por sobredeclaración, artículo 16 del Reglamento (UE) nº 65/2011

2. Resolución de 3 de agosto de 2012 de la Dirección General de Fondos Agrarios (BOJA nº 159, 14 de agosto de 2012)

3. Superficie declarada admisible tras el ajuste con la conversión SIGPAC para el grupo de pago de herbáceos.

4. Menor valor entre la superficie declarada admisible tras el ajuste con la conversión SIGPAC y la comprometida admisible para el resto de grupos de pago

5. Se calcula sobre la superficie declarada reducida

6. Superficie de cultivo válido para la ayuda determinada en campo para el grupo de pago de herbáceos.

7. Superficie de cultivo válido para la ayuda determinada en campo tras el ajuste con la superficie comprometida admisible para el resto de grupos de pago

* Ayuda cofinanciada a través del Plan de Reestructuración del Tabaco de Andalucía contemplado en el Programa de Desarrollo Rural de Andalucía (2007-2013)

<u>APELLIDOS Y NOMBRE / RAZÓN SOCIAL</u>	<u>NIF</u>	<u>EXPEDIENTE</u>	<u>ANUALIDAD DE PAGO</u>
GARCIA ANDRES EDUARDO JOSE	27206660Y	1003875	7ª

Resumen de superficies

<u>GRUPO DE PAGO</u>	<u>SUPERFICIE (Hectáreas)</u>				<u>% Sobredeclaración (1)</u>
	<u>Declarada admisible</u>	<u>Comprometida</u>	<u>Declarada Reducida(3)</u>	<u>Resuelta</u>	
CITRICOS	1,14		1,01	1,01	0,00
TOTAL	1,14	1,01	1,01	1,01	

% PENALIZACIÓN**IMPORTE (Euros)**

<u>Admisibilidad (2)</u>	<u>Presentación tardía</u>	<u>Omisión declaración</u>	<u>Condicionalidad</u>		<u>Calculado(4)</u>	<u>FEADER(EJE2)</u>	<u>MAGRAMA</u>	<u>CAPDER</u>	<u>Total</u>	
0,00	0,00	0,00	0,00	Pago realizado		252,39	23,13	39,97	315,49	
				A pagar		118,77	10,88	18,81	148,46	
				TOTAL		463,95	371,16	34,01	58,78	463,95

RECINTOS

<u>REFERENCIA SIGPAC</u>	<u>CULTIVO</u>	<u>S/R</u>	<u>CONV.</u>	<u>GRUPO PAGO</u>	<u>Declarada</u>	<u>SUPERFICIE (Hectáreas)</u>			
					<u>admisible</u>	<u>Conv. SIGPAC</u>	<u>Control C.(5)</u>	<u>Determinada</u>	<u>Certificada</u>
04-028-001-00034-001	206000	R	NO	CITRICOS	0,18	0,17		0,17	0,17
04-028-001-00039-002	206000	R	NO	CITRICOS	0,04	0,04		0,04	0,04
04-028-001-00039-003	206000	R	NO	CITRICOS	0,01			0,01	0,01
04-028-001-00102-001	206000	R	NO	CITRICOS	0,08			0,08	0,08
04-028-008-00116-001	206000	R	NO	CITRICOS	0,34			0,34	0,34
04-028-008-00130-001	206000	R	NO	CITRICOS	0,22			0,22	0,22
04-028-008-00131-001	206000	S	NO	CITRICOS	0,27	0,27		0,27	0,27

INCIDENCIA DESCRIPCIÓN

73104 Recinto declarado que no cumple en su totalidad con las normas de producción ecológica (compromiso anexo 1, Orden 24 marzo 2011)
 Recinto:04-028-001-00034-001 Cultivo:206000 NARANJO-SIN VARIEDAD Regadío Sup. Declarada:0,18 Sup. Certificada:0,17



1. Reducciones previstas por sobredeclaración, artículo 16 del Reglamento (UE) nº 65/2011

2. Resolución de 3 de agosto de 2012 de la Dirección General de Fondos Agrarios (BOJA nº 159, 14 de agosto de 2012)

3. Superficie declarada admisible tras el ajuste con la conversión SIGPAC para el grupo de pago de herbáceos.

Menor valor entre la superficie declarada admisible tras el ajuste con la conversión SIGPAC y la comprometida admisible para el resto de grupos de pago

4. Se calcula sobre la superficie declarada reducida

5. Superficie de cultivo válido para la ayuda determinada en campo para el grupo de pago de herbáceos.

Superficie de cultivo válido para la ayuda determinada en campo tras el ajuste con la superficie comprometida admisible para el resto de grupos de pago

* Ayuda cofinanciada a través del Plan de Reestructuración del Tabaco de Andalucía contemplado en el Programa de Desarrollo Rural de Andalucía (2007-2013)

<u>APELLIDOS Y NOMBRE / RAZÓN SOCIAL</u>	<u>NIF</u>	<u>EXPEDIENTE</u>	<u>ANUALIDAD DE PAGO</u>
GARCIA ARAN JOSE	45584685L	1007216	7ª

Resumen de superficies

<u>GRUPO DE PAGO</u>	<u>SUPERFICIE (Hectáreas)</u>				<u>% Sobredeclaración (1)</u>
	<u>Declarada admisible</u>	<u>Comprometida</u>	<u>Declarada Reducida(3)</u>	<u>Resuelta</u>	
FRUTALES DE SECANO	10,16		10,16	10,16	0,00
TOTAL	10,16	11,60	10,16	10,16	

% PENALIZACIÓN**IMPORTE (Euros)**

<u>Admisibilidad (2)</u>	<u>Presentación tardía</u>	<u>Omisión declaración</u>	<u>Condicionalidad</u>		<u>Calculado(4)</u>	<u>FEADER(EJE2)</u>	<u>MAGRAMA</u>	<u>CAPDER</u>	<u>Total</u>
0,00	0,00	0,00	0,00	Pago realizado		612,34	56,11	96,98	765,43
				A pagar		288,16	26,40	45,64	360,20
				TOTAL	1.125,63	900,50	82,51	142,62	1.125,63

RECINTOS

<u>REFERENCIA SIGPAC</u>	<u>CULTIVO</u>	<u>S/R</u>	<u>CONV.</u>	<u>GRUPO PAGO</u>	<u>Declarada admisible</u>	<u>Conv. SIGPAC</u>	<u>SUPERFICIE (Hectáreas)</u> <u>Control C.(5)</u>	<u>Determinada</u>	<u>Certificada</u>
04-070-003-00419-001	104000	S	NO	FRUTALES DE SECANO	1,42			1,42	1,42
04-070-003-00459-001	104000	S	NO	FRUTALES DE SECANO	3,92			3,92	3,92
04-070-003-00469-001	104000	S	NO	FRUTALES DE SECANO	0,90			0,90	0,99
04-070-003-00471-001	104000	S	NO	FRUTALES DE SECANO	1,40			1,40	1,40
04-070-011-00189-001	104000	S	NO	FRUTALES DE SECANO	0,49			0,49	0,49
04-070-011-00195-001	104000	S	NO	FRUTALES DE SECANO	0,23			0,23	1,63
04-070-011-00234-003	104000	S	NO	FRUTALES DE SECANO	1,31			1,31	1,31
04-070-011-00234-009	104000	S	NO	FRUTALES DE SECANO	0,25			0,25	0,25
04-070-011-00234-014	104000	S	NO	FRUTALES DE SECANO	0,23	0,23		0,23	0,23
04-070-011-00234-024	104000	S	NO	FRUTALES DE SECANO	0,01	0,01		0,01	0,01

<u>APELLIDOS Y NOMBRE / RAZÓN SOCIAL</u>	<u>NIF</u>	<u>EXPEDIENTE</u>	<u>ANUALIDAD DE PAGO</u>
GARCIA ASENSIO ROSA MARIA	23248688N	1006997	4ª

Resumen de superficies

<u>GRUPO DE PAGO</u>	<u>SUPERFICIE (Hectáreas)</u>				<u>% Sobredeclaración (1)</u>
	<u>Declarada admisible</u>	<u>Comprometida</u>	<u>Declarada Reducida(3)</u>	<u>Resuelta</u>	
FRUTALES DE SECANO	3,58		3,57	3,57	0,00
TOTAL	3,58	3,57	3,57	3,57	

% PENALIZACIÓN**IMPORTE (Euros)**

<u>Admisibilidad (2)</u>	<u>Presentación tardía</u>	<u>Omisión declaración</u>	<u>Condicionalidad</u>		<u>Calculado(4)</u>	<u>FEADER(EJE2)</u>	<u>MAGRAMA</u>	<u>CAPDER</u>	<u>Total</u>
0,00	0,00	0,00	0,00	Pago realizado		215,17	19,71	34,07	268,95
				A pagar		101,26	9,28	16,03	126,57
				TOTAL	395,52	316,43	28,99	50,10	395,52

RECINTOS

<u>REFERENCIA SIGPAC</u>	<u>CULTIVO</u>	<u>S/R</u>	<u>CONV.</u>	<u>GRUPO PAGO</u>	<u>Declarada admisible</u>	<u>Conv. SIGPAC</u>	<u>SUPERFICIE (Hectáreas)</u> <u>Control C.(5)</u>	<u>Determinada</u>	<u>Certificada</u>
04-053-066-00215-001	104000	S	NO	FRUTALES DE SECANO	0,85			0,85	0,85
04-053-066-00225-003	104000	S	NO	FRUTALES DE SECANO	0,13			0,13	0,13
04-053-067-00043-001	104000	S	NO	FRUTALES DE SECANO	2,60			2,59	2,60

1. Reducciones previstas por sobredeclaración, artículo 16 del Reglamento (UE) nº 65/2011

2. Resolución de 3 de agosto de 2012 de la Dirección General de Fondos Agrarios (BOJA nº 159, 14 de agosto de 2012)

3. Superficie declarada admisible tras el ajuste con la conversión SIGPAC para el grupo de pago de herbáceos.

4. Menor valor entre la superficie declarada admisible tras el ajuste con la conversión SIGPAC y la comprometida admisible para el resto de grupos de pago

5. Se calcula sobre la superficie declarada reducida

6. Superficie de cultivo válido para la ayuda determinada en campo para el grupo de pago de herbáceos.

7. Superficie de cultivo válido para la ayuda determinada en campo tras el ajuste con la superficie comprometida admisible para el resto de grupos de pago

* Ayuda cofinanciada a través del Plan de Reestructuración del Tabaco de Andalucía contemplado en el Programa de Desarrollo Rural de Andalucía (2007-2013)

<u>APELLIDOS Y NOMBRE / RAZÓN SOCIAL</u>	<u>NIF</u>	<u>EXPEDIENTE</u>	<u>ANUALIDAD DE PAGO</u>
GARCIA CABRERA FRANCISCA	23215775N	1008089	7ª

Resumen de superficies

<u>GRUPO DE PAGO</u>	<u>SUPERFICIE (Hectáreas)</u>				<u>% Sobredeclaración (1)</u>
	<u>Declarada admisible</u>	<u>Comprometida</u>	<u>Declarada Reducida(3)</u>	<u>Resuelta</u>	
FRUTALES DE SECANO	19,79		19,79	19,79	0,00
TOTAL	19,79	19,79	19,79	19,79	

% PENALIZACIÓN**IMPORTE (Euros)**

<u>Admisibilidad (2)</u>	<u>Presentación tardía</u>	<u>Omisión declaración</u>	<u>Condicionalidad</u>		<u>Calculado(4)</u>	<u>FEADER(EJE2)</u>	<u>MAGRAMA</u>	<u>CAPDER</u>	<u>Total</u>
0,00	0,00	0,00	0,00	Pago realizado		1.192,73	109,28	188,91	1.490,92
				A pagar		561,29	51,43	88,89	701,61
				TOTAL	2.192,53	1.754,02	160,71	277,80	2.192,53

RECINTOS

<u>REFERENCIA SIGPAC</u>	<u>CULTIVO</u>	<u>S/R</u>	<u>CONV.</u>	<u>GRUPO PAGO</u>	<u>Declarada admisible</u>	<u>SUPERFICIE (Hectáreas)</u>			
					<u>Conv. SIGPAC</u>	<u>Control C.(5)</u>	<u>Determinada</u>	<u>Certificada</u>	
04-099-045-00035-005	104000	S	NO	FRUTALES DE SECANO	17,84			17,84	17,84
04-099-045-00035-027	104000	S	NO	FRUTALES DE SECANO	1,75			1,75	1,75
04-099-045-00035-030	104000	S	NO	FRUTALES DE SECANO	0,20			0,20	0,20

<u>APELLIDOS Y NOMBRE / RAZÓN SOCIAL</u>	<u>NIF</u>	<u>EXPEDIENTE</u>	<u>ANUALIDAD DE PAGO</u>
GARCIA CASTELLON ANTONIO	23185993S	1006390	7ª

Resumen de superficies

<u>GRUPO DE PAGO</u>	<u>SUPERFICIE (Hectáreas)</u>				<u>% Sobredeclaración (1)</u>
	<u>Declarada admisible</u>	<u>Comprometida</u>	<u>Declarada Reducida(3)</u>	<u>Resuelta</u>	
CITRICOS	1,73		1,71	1,71	0,00
TOTAL	1,73	1,71	1,71	1,71	

% PENALIZACIÓN**IMPORTE (Euros)**

<u>Admisibilidad (2)</u>	<u>Presentación tardía</u>	<u>Omisión declaración</u>	<u>Condicionalidad</u>		<u>Calculado(4)</u>	<u>FEADER(EJE2)</u>	<u>MAGRAMA</u>	<u>CAPDER</u>	<u>Total</u>
0,00	0,00	0,00	0,00	A pagar	785,51	628,41	57,58	99,52	785,51

RECINTOS

<u>REFERENCIA SIGPAC</u>	<u>CULTIVO</u>	<u>S/R</u>	<u>CONV.</u>	<u>GRUPO PAGO</u>	<u>Declarada admisible</u>	<u>SUPERFICIE (Hectáreas)</u>			
					<u>Conv. SIGPAC</u>	<u>Control C.(5)</u>	<u>Determinada</u>	<u>Certificada</u>	
04-053-035-00166-001	206000	R	NO	CITRICOS	0,26			0,26	0,26
04-053-035-00167-001	207000	R	NO	CITRICOS	0,07			0,06	0,07
04-053-035-00168-001	206000	R	NO	CITRICOS	0,69			0,68	0,69
04-053-035-00168-002	206000	R	NO	CITRICOS	0,10			0,10	0,10
04-053-035-00171-001	206000	R	NO	CITRICOS	0,48			0,48	0,48
04-053-035-00189-001	206000	S	NO	CITRICOS	0,13			0,13	0,13



1. Reducciones previstas por sobredeclaración, artículo 16 del Reglamento (UE) nº 65/2011

2. Resolución de 3 de agosto de 2012 de la Dirección General de Fondos Agrarios (BOJA nº 159, 14 de agosto de 2012)

3. Superficie declarada admisible tras el ajuste con la conversión SIGPAC para el grupo de pago de herbáceos.

4. Menor valor entre la superficie declarada admisible tras el ajuste con la conversión SIGPAC y la comprometida admisible para el resto de grupos de pago

5. Se calcula sobre la superficie declarada reducida

6. Superficie de cultivo válido para la ayuda determinada en campo para el grupo de pago de herbáceos.

7. Superficie de cultivo válido para la ayuda determinada en campo tras el ajuste con la superficie comprometida admisible para el resto de grupos de pago

* Ayuda cofinanciada a través del Plan de Reestructuración del Tabaco de Andalucía contemplado en el Programa de Desarrollo Rural de Andalucía (2007-2013)

<u>APellidos y nombre / Razón social</u>	<u>NIF</u>	<u>EXPEDIENTE</u>	<u>ANUALIDAD DE PAGO</u>
GARCIA CASTILLO FELIPE JOSE	75225973B	1001653	4ª

Resumen de superficies

<u>GRUPO DE PAGO</u>	<u>SUPERFICIE (Hectáreas)</u>				<u>% Sobredeclaración (1)</u>
	<u>Declarada admisible</u>	<u>Comprometida</u>	<u>Declarada Reducida(3)</u>	<u>Resuelta</u>	
FRUTALES DE SECANO	9,20		9,20	9,20	0,00
TOTAL	9,20	9,20	9,20	9,20	

% PENALIZACIÓN**IMPORTE (Euros)**

<u>Admisibilidad (2)</u>	<u>Presentación tardía</u>	<u>Omisión declaración</u>	<u>Condicionalidad</u>		<u>Calculado(4)</u>	<u>FEADER(EJE2)</u>	<u>MAGRAMA</u>	<u>CAPDER</u>	<u>Total</u>
0,00	0,00	0,00	0,00	Pago realizado		554,49	50,80	87,81	693,10
				A pagar		260,94	23,91	41,32	326,17
				TOTAL	1.019,27	815,43	74,71	129,13	1.019,27

RECINTOS

<u>REFERENCIA SIGPAC</u>	<u>CULTIVO S/R</u>	<u>CONV.</u>	<u>GRUPO PAGO</u>	<u>Declarada admisible</u>	<u>SUPERFICIE (Hectáreas)</u>	<u>Conv. SIGPAC Control C.(5)</u>	<u>Determinada</u>	<u>Certificada</u>
04-070-017-00161-001	104000 S	NO	FRUTALES DE SECANO	9,20		9,20		9,20

<u>APellidos y nombre / Razón social</u>	<u>NIF</u>	<u>EXPEDIENTE</u>	<u>ANUALIDAD DE PAGO</u>
GARCIA CRESPO SILVIA	75721051Z	1005175	6ª

Resumen de superficies

<u>GRUPO DE PAGO</u>	<u>SUPERFICIE (Hectáreas)</u>				<u>% Sobredeclaración (1)</u>
	<u>Declarada admisible</u>	<u>Comprometida</u>	<u>Declarada Reducida(3)</u>	<u>Resuelta</u>	
HORTICOLAS	2,55		2,50	2,50	0,00
TOTAL	2,55	2,50	2,50	2,50	

% PENALIZACIÓN**IMPORTE (Euros)**

<u>Admisibilidad (2)</u>	<u>Presentación tardía</u>	<u>Omisión declaración</u>	<u>Condicionalidad</u>		<u>Calculado(4)</u>	<u>FEADER(EJE2)</u>	<u>MAGRAMA</u>	<u>CAPDER</u>	<u>Total</u>
0,00	0,00	0,00	0,00	Pago realizado		734,40	67,29	116,31	918,00
				A pagar		345,60	31,67	54,73	432,00
				TOTAL	1.350,00	1.080,00	98,96	171,04	1.350,00

RECINTOS

<u>REFERENCIA SIGPAC</u>	<u>CULTIVO S/R</u>	<u>CONV.</u>	<u>GRUPO PAGO</u>	<u>Declarada admisible</u>	<u>SUPERFICIE (Hectáreas)</u>	<u>Conv. SIGPAC Control C.(5)</u>	<u>Determinada</u>	<u>Certificada</u>
04-066-080-00014-004	156100 R	NO	HORTICOLAS	2,55		2,50		2,56



1. Reducciones previstas por sobredeclaración, artículo 16 del Reglamento (UE) nº 65/2011

2. Resolución de 3 de agosto de 2012 de la Dirección General de Fondos Agrarios (BOJA nº 159, 14 de agosto de 2012)

3. Superficie declarada admisible tras el ajuste con la conversión SIGPAC para el grupo de pago de herbáceos.

4. Menor valor entre la superficie declarada admisible tras el ajuste con la conversión SIGPAC y la comprometida admisible para el resto de grupos de pago

5. Se calcula sobre la superficie declarada reducida

6. Superficie de cultivo válido para la ayuda determinada en campo para el grupo de pago de herbáceos.

7. Superficie de cultivo válido para la ayuda determinada en campo tras el ajuste con la superficie comprometida admisible para el resto de grupos de pago

* Ayuda cofinanciada a través del Plan de Reestructuración del Tabaco de Andalucía contemplado en el Programa de Desarrollo Rural de Andalucía (2007-2013)

<u>APELLIDOS Y NOMBRE / RAZÓN SOCIAL</u>	<u>NIF</u>	<u>EXPEDIENTE</u>	<u>ANUALIDAD DE PAGO</u>
GARCIA DE LA CASA EMILIA	27118705A	1008313	6ª

Resumen de superficies

<u>GRUPO DE PAGO</u>	<u>SUPERFICIE (Hectáreas)</u>				<u>% Sobredeclaración (1)</u>
	<u>Declarada admisible</u>	<u>Comprometida</u>	<u>Declarada Reducida(3)</u>	<u>Resuelta</u>	
CITRICOS	0,88		0,88	0,88	0,00
TOTAL	0,88	0,88	0,88	0,88	

% PENALIZACIÓN**IMPORTE (Euros)**

<u>Admisibilidad (2)</u>	<u>Presentación tardía</u>	<u>Omisión declaración</u>	<u>Condicionalidad</u>		<u>Calculado(4)</u>	<u>FEADER(EJE2)</u>	<u>MAGRAMA</u>	<u>CAPDER</u>	<u>Total</u>
0,00	0,00	0,00	0,00	Pago realizado		219,91	20,15	34,82	274,88
				A pagar		103,49	9,48	16,39	129,36
				TOTAL	404,24	323,40	29,63	51,21	404,24

RECINTOS

<u>REFERENCIA SIGPAC</u>	<u>CULTIVO</u>	<u>S/R</u>	<u>CONV.</u>	<u>GRUPO PAGO</u>	<u>Declarada admisible</u>	<u>SUPERFICIE (Hectáreas)</u>			
					<u>Conv. SIGPAC</u>	<u>Control C.(5)</u>	<u>Determinada</u>	<u>Certificada</u>	
04-028-001-00068-001	206000	R	NO	CITRICOS	0,08	0,08		0,08	0,08
04-028-008-00109-001	206000	R	NO	CITRICOS	0,09			0,09	0,09
04-028-008-00118-001	206000	R	NO	CITRICOS	0,47			0,47	0,47
04-028-008-00124-003	206000	R	NO	CITRICOS	0,23			0,23	0,23
04-028-008-00124-004	206000	R	NO	CITRICOS	0,01			0,01	0,01

<u>APELLIDOS Y NOMBRE / RAZÓN SOCIAL</u>	<u>NIF</u>	<u>EXPEDIENTE</u>	<u>ANUALIDAD DE PAGO</u>
GARCIA DOMINGUEZ BALTASAR	23159279G	1000682	7ª

Resumen de superficies

<u>GRUPO DE PAGO</u>	<u>SUPERFICIE (Hectáreas)</u>				<u>% Sobredeclaración (1)</u>
	<u>Declarada admisible</u>	<u>Comprometida</u>	<u>Declarada Reducida(3)</u>	<u>Resuelta</u>	
CITRICOS	0,89		0,76	0,76	0,00
TOTAL	0,89	0,76	0,76	0,76	

% PENALIZACIÓN**IMPORTE (Euros)**

<u>Admisibilidad (2)</u>	<u>Presentación tardía</u>	<u>Omisión declaración</u>	<u>Condicionalidad</u>		<u>Calculado(4)</u>	<u>FEADER(EJE2)</u>	<u>MAGRAMA</u>	<u>CAPDER</u>	<u>Total</u>
0,00	0,00	0,00	0,00	Pago realizado		189,92	17,40	30,07	237,39
				A pagar		89,38	8,19	14,15	111,72
				TOTAL	349,11	279,30	25,59	44,22	349,11

RECINTOS

<u>REFERENCIA SIGPAC</u>	<u>CULTIVO</u>	<u>S/R</u>	<u>CONV.</u>	<u>GRUPO PAGO</u>	<u>Declarada admisible</u>	<u>SUPERFICIE (Hectáreas)</u>			
					<u>Conv. SIGPAC</u>	<u>Control C.(5)</u>	<u>Determinada</u>	<u>Certificada</u>	
04-103-005-00003-001	206000	R	NO	CITRICOS	0,13			0,13	0,13
04-103-005-00037-001	206000	S	NO	CITRICOS	0,31	0,30		0,30	0,31
04-103-005-00169-001	206000	S	NO	CITRICOS	0,19	0,19		0,19	0,19
04-103-005-00223-001	206000	S	NO	CITRICOS	0,12			0,12	0,12
04-103-005-00538-001	206000	R	NO	CITRICOS	0,14	0,14		0,14	0,14



1. Reducciones previstas por sobredeclaración, artículo 16 del Reglamento (UE) nº 65/2011

2. Resolución de 3 de agosto de 2012 de la Dirección General de Fondos Agrarios (BOJA nº 159, 14 de agosto de 2012)

3. Superficie declarada admisible tras el ajuste con la conversión SIGPAC para el grupo de pago de herbáceos.

4. Menor valor entre la superficie declarada admisible tras el ajuste con la conversión SIGPAC y la comprometida admisible para el resto de grupos de pago

5. Se calcula sobre la superficie declarada reducida

6. Superficie de cultivo válido para la ayuda determinada en campo para el grupo de pago de herbáceos.

7. Superficie de cultivo válido para la ayuda determinada en campo tras el ajuste con la superficie comprometida admisible para el resto de grupos de pago

* Ayuda cofinanciada a través del Plan de Reestructuración del Tabaco de Andalucía contemplado en el Programa de Desarrollo Rural de Andalucía (2007-2013)

<u>APellidos y nombre / RAZÓN SOCIAL</u>	<u>NIF</u>	<u>EXPEDIENTE</u>	<u>ANUALIDAD DE PAGO</u>
GARCIA EGEA MIGUEL	23155560B	1001705	7ª

Resumen de superficies

<u>GRUPO DE PAGO</u>	<u>SUPERFICIE (Hectáreas)</u>				<u>% Sobredeclaración (1)</u>
	<u>Declarada admisible</u>	<u>Comprometida</u>	<u>Declarada Reducida(3)</u>	<u>Resuelta</u>	
CITRICOS	0,98		0,69	0,69	0,00
TOTAL	0,98	0,69	0,69	0,69	

% PENALIZACIÓN**IMPORTE (Euros)**

<u>Admisibilidad (2)</u>	<u>Presentación tardía</u>	<u>Omisión declaración</u>	<u>Condicionalidad</u>		<u>Calculado(4)</u>	<u>FEADER(EJE2)</u>	<u>MAGRAMA</u>	<u>CAPDER</u>	<u>Total</u>
0,00	0,00	0,00	0,00	Pago realizado		172,43	15,80	27,30	215,53
				A pagar		81,14	7,43	12,86	101,43
				TOTAL		316,96	253,57	23,23	316,96

RECINTOS

<u>REFERENCIA SIGPAC</u>	<u>CULTIVO</u>	<u>S/R</u>	<u>CONV.</u>	<u>GRUPO PAGO</u>	<u>SUPERFICIE (Hectáreas)</u>			
					<u>Declarada admisible</u>	<u>Conv. SIGPAC</u>	<u>Control C.(5)</u>	<u>Determinada Certificada</u>
04-103-005-00002-001	206000	R	NO	CITRICOS	0,10		0,10	0,10
04-103-005-00002-001	209000	R	NO	CITRICOS	0,10		0,10	0,10
04-103-005-00003-001	206000	R	NO	CITRICOS	0,13		0,13	0,13
04-103-005-00127-001	206000	R	NO	CITRICOS	0,08		0,08	0,08
04-103-005-00128-001	206000	R	NO	CITRICOS	0,09		0,09	0,09
04-103-005-00133-001	206000	R	NO	CITRICOS	0,38	0,10	0,10	0,12
04-103-005-00288-001	206000	R		CITRICOS	0,01	0,01	0,01	0,00
04-103-005-00289-001	206000	R	NO	CITRICOS	0,09	0,09	0,09	0,09

INCIDENCIA DESCRIPCIÓN

73103	El recinto declarado no cumple con las normas de producción ecológica (compromiso anexo 1, Orden 24 marzo 2011) Recinto:04-103-005-00288-001 Cultivo:206000 NARANJO-SIN VARIEDAD Regadío
73104	Recinto declarado que no cumple en su totalidad con las normas de producción ecológica (compromiso anexo 1, Orden 24 marzo 2011) Recinto:04-103-005-00133-001 Cultivo:206000 NARANJO-SIN VARIEDAD Regadío Sup. Declarada:0,38 Sup. Certificada:0,12



1. Reducciones previstas por sobredeclaración, artículo 16 del Reglamento (UE) nº 65/2011

2. Resolución de 3 de agosto de 2012 de la Dirección General de Fondos Agrarios (BOJA nº 159, 14 de agosto de 2012)

3. Superficie declarada admisible tras el ajuste con la conversión SIGPAC para el grupo de pago de herbáceos.

Menor valor entre la superficie declarada admisible tras el ajuste con la conversión SIGPAC y la comprometida admisible para el resto de grupos de pago

4. Se calcula sobre la superficie declarada reducida

5. Superficie de cultivo válido para la ayuda determinada en campo para el grupo de pago de herbáceos.

Superficie de cultivo válido para la ayuda determinada en campo tras el ajuste con la superficie comprometida admisible para el resto de grupos de pago

* Ayuda cofinanciada a través del Plan de Reestructuración del Tabaco de Andalucía contemplado en el Programa de Desarrollo Rural de Andalucía (2007-2013)

<u>APELLIDOS Y NOMBRE / RAZÓN SOCIAL</u>	<u>NIF</u>	<u>EXPEDIENTE</u>	<u>ANUALIDAD DE PAGO</u>
GARCIA GIL BELEN CRISTOBALINA	27510299E	1007578	7ª

Resumen de superficies

<u>GRUPO DE PAGO</u>	<u>SUPERFICIE (Hectáreas)</u>				<u>% Sobredeclaración (1)</u>
	<u>Declarada admisible</u>	<u>Comprometida</u>	<u>Declarada Reducida(3)</u>	<u>Resuelta</u>	
CITRICOS	3,49		3,49	3,49	0,00
TOTAL	3,49	3,49	3,49	3,49	

% PENALIZACIÓN**IMPORTE (Euros)**

<u>Admisibilidad (2)</u>	<u>Presentación tardía</u>	<u>Omisión declaración</u>	<u>Condicionalidad</u>		<u>Calculado(4)</u>	<u>FEADER(EJE2)</u>	<u>MAGRAMA</u>	<u>CAPDER</u>	<u>Total</u>
0,00	0,00	0,00	0,00	Pago realizado		872,13	79,91	138,12	1.090,16
				A pagar		410,41	37,60	65,00	513,01
				TOTAL	1.603,17	1.282,54	117,51	203,12	1.603,17

RECINTOS

<u>REFERENCIA SIGPAC</u>	<u>CULTIVO</u>	<u>S/R</u>	<u>CONV.</u>	<u>GRUPO PAGO</u>	<u>Declarada admisible</u>	<u>SUPERFICIE (Hectáreas)</u>			
					<u>Conv. SIGPAC</u>	<u>Control C.(5)</u>	<u>Determinada</u>	<u>Certificada</u>	
04-081-001-00172-001	206000	R	NO	CITRICOS	0,68			0,68	0,68
04-081-001-00174-001	206000	R	NO	CITRICOS	0,57			0,57	0,57
04-081-001-00184-001	206000	R	NO	CITRICOS	1,91			1,91	1,91
04-081-015-00001-001	206000	R	NO	CITRICOS	0,07			0,07	0,07
04-081-015-00002-001	206000	R	NO	CITRICOS	0,03			0,03	0,03
04-081-015-00003-001	206000	R	NO	CITRICOS	0,23			0,23	0,23



1. Reducciones previstas por sobredeclaración, artículo 16 del Reglamento (UE) nº 65/2011

2. Resolución de 3 de agosto de 2012 de la Dirección General de Fondos Agrarios (BOJA nº 159, 14 de agosto de 2012)

3. Superficie declarada admisible tras el ajuste con la conversión SIGPAC para el grupo de pago de herbáceos.

Menor valor entre la superficie declarada admisible tras el ajuste con la conversión SIGPAC y la comprometida admisible para el resto de grupos de pago

4. Se calcula sobre la superficie declarada reducida

5. Superficie de cultivo válido para la ayuda determinada en campo para el grupo de pago de herbáceos.

Superficie de cultivo válido para la ayuda determinada en campo tras el ajuste con la superficie comprometida admisible para el resto de grupos de pago

* Ayuda cofinanciada a través del Plan de Reestructuración del Tabaco de Andalucía contemplado en el Programa de Desarrollo Rural de Andalucía (2007-2013)

<u>APELLIDOS Y NOMBRE / RAZÓN SOCIAL</u>	<u>NIF</u>	<u>EXPEDIENTE</u>	<u>ANUALIDAD DE PAGO</u>
GARCIA GIMENEZ JOSEFA	23238323C	1000178	4ª

Resumen de superficies

<u>GRUPO DE PAGO</u>	<u>SUPERFICIE (Hectáreas)</u>				<u>% Sobredeclaración (1)</u>
	<u>Declarada admisible</u>	<u>Comprometida</u>	<u>Declarada Reducida(3)</u>	<u>Resuelta</u>	
FRUTALES DE SECANO	17,48		17,43	17,43	0,00
VIÑEDO VINIFICACION	1,36		1,36	1,36	0,00
TOTAL	18,84	18,79	18,79	18,79	

% PENALIZACIÓN**IMPORTE (Euros)**

<u>Admisibilidad (2)</u>	<u>Presentación tardía</u>	<u>Omisión declaración</u>	<u>Condicionalidad</u>		<u>Calculado(4)</u>	<u>FEADER(EJE2)</u>	<u>MAGRAMA</u>	<u>CAPDER</u>	<u>Total</u>
0,00	0,00	0,00	0,00	Pago realizado		1.203,59	110,28	190,62	1.504,49
				A pagar		566,40	51,90	89,70	708,00
				TOTAL	2.212,49	1.769,99	162,18	280,32	2.212,49

RECINTOS

<u>REFERENCIA SIGPAC</u>	<u>CULTIVO</u>	<u>S/R</u>	<u>CONV.</u>	<u>GRUPO PAGO</u>	<u>Declarada admisible</u>	<u>SUPERFICIE (Hectáreas)</u>		
					<u>Conv. SIGPAC</u>	<u>Control C.(5)</u>	<u>Determinada</u>	<u>Certificada</u>
04-099-014-00058-001	104000	S	NO	FRUTALES DE SECANO	0,92		0,92	0,92
04-099-014-00061-001	104000	S	NO	FRUTALES DE SECANO	2,58		2,58	2,58
04-099-014-00061-002	104000	S	NO	FRUTALES DE SECANO	0,50		0,50	0,50
04-099-014-00061-007	104000	S	NO	FRUTALES DE SECANO	0,05	0,05	0,05	0,05
04-099-014-00062-001	104000	S	NO	FRUTALES DE SECANO	2,04		2,04	2,04
04-099-014-00100-001	104000	S	NO	FRUTALES DE SECANO	1,35		1,35	1,35
04-099-015-00591-001	104000	S	NO	FRUTALES DE SECANO	5,03		5,03	5,03
04-099-015-00591-005	102000	S	NO	VIÑEDO VINIFICACION	0,83		0,83	0,83
04-099-015-00591-009	104000	S	NO	FRUTALES DE SECANO	0,36		0,36	0,36
04-099-015-00595-003	104000	S	NO	FRUTALES DE SECANO	1,54		1,54	1,54
04-099-046-00335-002	104000	S	NO	FRUTALES DE SECANO	2,72		2,72	2,72
04-099-046-00335-008	104000	S	NO	FRUTALES DE SECANO	0,39		0,39	0,39
04-099-046-00335-009	102000	S	NO	VIÑEDO VINIFICACION	0,53		0,53	0,53

<u>APELLIDOS Y NOMBRE / RAZÓN SOCIAL</u>	<u>NIF</u>	<u>EXPEDIENTE</u>	<u>ANUALIDAD DE PAGO</u>
GARCIA GOMEZ ANA BELEN	34857341J	1007190	7ª

Resumen de superficies

<u>GRUPO DE PAGO</u>	<u>SUPERFICIE (Hectáreas)</u>				<u>% Sobredeclaración (1)</u>
	<u>Declarada admisible</u>	<u>Comprometida</u>	<u>Declarada Reducida(3)</u>	<u>Resuelta</u>	
CITRICOS	0,59		0,58	0,58	0,00
TOTAL	0,59	0,60	0,58	0,58	

% PENALIZACIÓN**IMPORTE (Euros)**

<u>Admisibilidad (2)</u>	<u>Presentación tardía</u>	<u>Omisión declaración</u>	<u>Condicionalidad</u>		<u>Calculado(4)</u>	<u>FEADER(EJE2)</u>	<u>MAGRAMA</u>	<u>CAPDER</u>	<u>Total</u>
0,00	0,00	0,00	0,00	A pagar	266,43	213,14	19,53	33,76	266,43

RECINTOS

<u>REFERENCIA SIGPAC</u>	<u>CULTIVO</u>	<u>S/R</u>	<u>CONV.</u>	<u>GRUPO PAGO</u>	<u>Declarada admisible</u>	<u>SUPERFICIE (Hectáreas)</u>		
					<u>Conv. SIGPAC</u>	<u>Control C.(5)</u>	<u>Determinada</u>	<u>Certificada</u>
04-017-007-00241-001	207000	R	NO	CITRICOS	0,17	0,17	0,17	0,17
04-017-009-00170-001	209000	R	NO	CITRICOS	0,42	0,41	0,41	0,42

1. Reducciones previstas por sobredeclaración, artículo 16 del Reglamento (UE) nº 65/2011

2. Resolución de 3 de agosto de 2012 de la Dirección General de Fondos Agrarios (BOJA nº 159, 14 de agosto de 2012)

3. Superficie declarada admisible tras el ajuste con la conversión SIGPAC para el grupo de pago de herbáceos.

4. Menor valor entre la superficie declarada admisible tras el ajuste con la conversión SIGPAC y la comprometida admisible para el resto de grupos de pago

5. Se calcula sobre la superficie declarada reducida

6. Superficie de cultivo válido para la ayuda determinada en campo para el grupo de pago de herbáceos.

7. Superficie de cultivo válido para la ayuda determinada en campo tras el ajuste con la superficie comprometida admisible para el resto de grupos de pago

* Ayuda cofinanciada a través del Plan de Reestructuración del Tabaco de Andalucía contemplado en el Programa de Desarrollo Rural de Andalucía (2007-2013)

<u>APELLIDOS Y NOMBRE / RAZÓN SOCIAL</u>	<u>NIF</u>	<u>EXPEDIENTE</u>	<u>ANUALIDAD DE PAGO</u>
GARCIA GOMEZ FRANCISCA	34857340N	1007121	7ª

Resumen de superficies

<u>GRUPO DE PAGO</u>	<u>SUPERFICIE (Hectáreas)</u>				<u>% Sobredeclaración (1)</u>
	<u>Declarada admisible</u>	<u>Comprometida</u>	<u>Declarada Reducida(3)</u>	<u>Resuelta</u>	
CITRICOS	0,61		0,58	0,58	0,00
TOTAL	0,61	0,58	0,58	0,58	

% PENALIZACIÓN**IMPORTE (Euros)**

<u>Admisibilidad (2)</u>	<u>Presentación tardía</u>	<u>Omisión declaración</u>	<u>Condicionalidad</u>		<u>Calculado(4)</u>	<u>FEADER(EJE2)</u>	<u>MAGRAMA</u>	<u>CAPDER</u>	<u>Total</u>
0,00	0,00	0,00	0,00	Pago realizado		144,94	13,28	22,95	181,17
				A pagar		68,21	6,25	10,80	85,26
				TOTAL	266,43	213,15	19,53	33,75	266,43

RECINTOS

<u>REFERENCIA SIGPAC</u>	<u>CULTIVO</u>	<u>S/R</u>	<u>CONV.</u>	<u>GRUPO PAGO</u>	<u>Declarada admisible</u>	<u>Conv. SIGPAC</u>	<u>SUPERFICIE (Hectáreas)</u>	<u>Control C.(5)</u>	<u>Determinada</u>	<u>Certificada</u>
04-017-009-00099-001	207000	S	NO	CITRICOS	0,06	0,05		0,05	0,06	0,06
04-017-009-00100-001	207000	S	NO	CITRICOS	0,06				0,06	0,06
04-017-009-00101-001	207000	S	NO	CITRICOS	0,05	0,05		0,05	0,05	0,05
04-017-009-00102-001	207000	S	NO	CITRICOS	0,06				0,06	0,06
04-017-009-00159-001	206000	S	NO	CITRICOS	0,24	0,22		0,22	0,24	0,24
04-017-009-00164-001	206000	S	NO	CITRICOS	0,14	0,14		0,14	0,14	0,14

<u>APELLIDOS Y NOMBRE / RAZÓN SOCIAL</u>	<u>NIF</u>	<u>EXPEDIENTE</u>	<u>ANUALIDAD DE PAGO</u>
GARCIA HELLIN RAMON	23229997C	1007038	4ª

Resumen de superficies

<u>GRUPO DE PAGO</u>	<u>SUPERFICIE (Hectáreas)</u>				<u>% Sobredeclaración (1)</u>
	<u>Declarada admisible</u>	<u>Comprometida</u>	<u>Declarada Reducida(3)</u>	<u>Resuelta</u>	
FRUTALES DE SECANO	6,08		6,08	6,08	0,00
TOTAL	6,08	6,08	6,08	6,08	

% PENALIZACIÓN**IMPORTE (Euros)**

<u>Admisibilidad (2)</u>	<u>Presentación tardía</u>	<u>Omisión declaración</u>	<u>Condicionalidad</u>		<u>Calculado(4)</u>	<u>FEADER(EJE2)</u>	<u>MAGRAMA</u>	<u>CAPDER</u>	<u>Total</u>
0,00	0,00	0,00	0,00	Pago realizado		366,44	33,57	58,04	458,05
				A pagar		172,44	15,80	27,31	215,55
				TOTAL	673,60	538,88	49,37	85,35	673,60

RECINTOS

<u>REFERENCIA SIGPAC</u>	<u>CULTIVO</u>	<u>S/R</u>	<u>CONV.</u>	<u>GRUPO PAGO</u>	<u>Declarada admisible</u>	<u>Conv. SIGPAC</u>	<u>SUPERFICIE (Hectáreas)</u>	<u>Control C.(5)</u>	<u>Determinada</u>	<u>Certificada</u>
04-098-019-00168-001	104000	S	NO	FRUTALES DE SECANO	3,78			3,78	3,78	3,78
04-099-030-01112-005	104000	S	NO	FRUTALES DE SECANO	2,30			2,30	2,30	2,30



1. Reducciones previstas por sobredeclaración, artículo 16 del Reglamento (UE) nº 65/2011

2. Resolución de 3 de agosto de 2012 de la Dirección General de Fondos Agrarios (BOJA nº 159, 14 de agosto de 2012)

3. Superficie declarada admisible tras el ajuste con la conversión SIGPAC para el grupo de pago de herbáceos.

4. Menor valor entre la superficie declarada admisible tras el ajuste con la conversión SIGPAC y la comprometida admisible para el resto de grupos de pago

5. Se calcula sobre la superficie declarada reducida

6. Superficie de cultivo válido para la ayuda determinada en campo para el grupo de pago de herbáceos.

7. Superficie de cultivo válido para la ayuda determinada en campo tras el ajuste con la superficie comprometida admisible para el resto de grupos de pago

* Ayuda cofinanciada a través del Plan de Reestructuración del Tabaco de Andalucía contemplado en el Programa de Desarrollo Rural de Andalucía (2007-2013)

<u>APELLIDOS Y NOMBRE / RAZÓN SOCIAL</u>	<u>NIF</u>	<u>EXPEDIENTE</u>	<u>ANUALIDAD DE PAGO</u>
GARCIA JIMENEZ MARIA DOLORES	23194703P	1006013	4ª

Resumen de superficies

<u>GRUPO DE PAGO</u>	<u>SUPERFICIE (Hectáreas)</u>				<u>% Sobredeclaración (1)</u>
	<u>Declarada admisible</u>	<u>Comprometida</u>	<u>Declarada Reducida(3)</u>	<u>Resuelta</u>	
FRUTALES DE SECANO	18,23		18,23	18,23	0,00
TOTAL	18,23	18,23	18,23	18,23	

% PENALIZACIÓN**IMPORTE (Euros)**

<u>Admisibilidad (2)</u>	<u>Presentación tardía</u>	<u>Omisión declaración</u>	<u>Condicionalidad</u>		<u>Calculado(4)</u>	<u>FEADER(EJE2)</u>	<u>MAGRAMA</u>	<u>CAPDER</u>	<u>Total</u>
0,00	0,00	0,00	0,00	Pago realizado		1.098,72	100,67	174,01	1.373,40
				A pagar		517,04	47,37	81,89	646,30
				TOTAL	2.019,70	1.615,76	148,04	255,90	2.019,70

RECINTOS

<u>REFERENCIA SIGPAC</u>	<u>CULTIVO</u>	<u>S/R</u>	<u>CONV.</u>	<u>GRUPO PAGO</u>	<u>Declarada admisible</u>	<u>Conv. SIGPAC</u>	<u>Control C.(5)</u>	<u>Determinada</u>	<u>Certificada</u>
04-037-064-00011-004	104000	S	NO	FRUTALES DE SECANO	9,29			9,29	9,29
04-037-064-00012-001	104000	S	NO	FRUTALES DE SECANO	5,62			5,62	5,62
04-037-064-00024-001	104000	S	NO	FRUTALES DE SECANO	3,32			3,32	3,32

<u>APELLIDOS Y NOMBRE / RAZÓN SOCIAL</u>	<u>NIF</u>	<u>EXPEDIENTE</u>	<u>ANUALIDAD DE PAGO</u>
GARCIA LOPEZ EMILIO ENRIQUE	27217360B	1000929	7ª

Resumen de superficies

<u>GRUPO DE PAGO</u>	<u>SUPERFICIE (Hectáreas)</u>				<u>% Sobredeclaración (1)</u>
	<u>Declarada admisible</u>	<u>Comprometida</u>	<u>Declarada Reducida(3)</u>	<u>Resuelta</u>	
CITRICOS	1,06		1,06	1,06	0,00
TOTAL	1,06	1,06	1,06	1,06	

% PENALIZACIÓN**IMPORTE (Euros)**

<u>Admisibilidad (2)</u>	<u>Presentación tardía</u>	<u>Omisión declaración</u>	<u>Condicionalidad</u>		<u>Calculado(4)</u>	<u>FEADER(EJE2)</u>	<u>MAGRAMA</u>	<u>CAPDER</u>	<u>Total</u>
0,00	0,00	0,00	0,00	Pago realizado		264,89	24,27	41,95	331,11
				A pagar		124,65	11,42	19,74	155,81
				TOTAL	486,92	389,54	35,69	61,69	486,92

RECINTOS

<u>REFERENCIA SIGPAC</u>	<u>CULTIVO</u>	<u>S/R</u>	<u>CONV.</u>	<u>GRUPO PAGO</u>	<u>Declarada admisible</u>	<u>Conv. SIGPAC</u>	<u>Control C.(5)</u>	<u>Determinada</u>	<u>Certificada</u>
04-028-001-00003-001	206000	R	NO	CITRICOS	0,23			0,23	0,23
04-028-003-00003-002	206000	R	NO	CITRICOS	0,27			0,27	0,53
04-028-008-00077-007	206000	R	NO	CITRICOS	0,43			0,43	0,43
04-028-008-00136-001	206000	R	NO	CITRICOS	0,13			0,13	0,13



1. Reducciones previstas por sobredeclaración, artículo 16 del Reglamento (UE) nº 65/2011

2. Resolución de 3 de agosto de 2012 de la Dirección General de Fondos Agrarios (BOJA nº 159, 14 de agosto de 2012)

3. Superficie declarada admisible tras el ajuste con la conversión SIGPAC para el grupo de pago de herbáceos.

4. Menor valor entre la superficie declarada admisible tras el ajuste con la conversión SIGPAC y la comprometida admisible para el resto de grupos de pago

5. Se calcula sobre la superficie declarada reducida

6. Superficie de cultivo válido para la ayuda determinada en campo para el grupo de pago de herbáceos.

7. Superficie de cultivo válido para la ayuda determinada en campo tras el ajuste con la superficie comprometida admisible para el resto de grupos de pago

* Ayuda cofinanciada a través del Plan de Reestructuración del Tabaco de Andalucía contemplado en el Programa de Desarrollo Rural de Andalucía (2007-2013)

<u>APELLIDOS Y NOMBRE / RAZÓN SOCIAL</u>	<u>NIF</u>	<u>EXPEDIENTE</u>	<u>ANUALIDAD DE PAGO</u>
GARCIA MARQUEZ ANGEL JOAQUIN	36933216T	1005066	6ª

Resumen de superficies

<u>GRUPO DE PAGO</u>	<u>SUPERFICIE (Hectáreas)</u>				<u>% Sobredeclaración (1)</u>
	<u>Declarada admisible</u>	<u>Comprometida</u>	<u>Declarada Reducida(3)</u>	<u>Resuelta</u>	
CITRICOS	0,67		0,67	0,67	0,00
TOTAL	0,67	0,67	0,67	0,67	

% PENALIZACIÓN**IMPORTE (Euros)**

<u>Admisibilidad (2)</u>	<u>Presentación tardía</u>	<u>Omisión declaración</u>	<u>Condicionalidad</u>		<u>Calculado(4)</u>	<u>FEADER(EJE2)</u>	<u>MAGRAMA</u>	<u>CAPDER</u>	<u>Total</u>
0,00	0,00	0,00	0,00	Pago realizado		167,43	15,34	26,51	209,28
				A pagar		78,79	7,22	12,48	98,49
				TOTAL	307,77	246,22	22,56	38,99	307,77

RECINTOS

<u>REFERENCIA SIGPAC</u>	<u>CULTIVO</u>	<u>S/R</u>	<u>CONV.</u>	<u>GRUPO PAGO</u>	<u>Declarada admisible</u>	<u>SUPERFICIE (Hectáreas)</u>	<u>Conv. SIGPAC</u>	<u>Control C.(5)</u>	<u>Determinada</u>	<u>Certificada</u>
04-005-007-00152-001	206000	R	NO	CITRICOS	0,29				0,29	0,29
04-005-018-00311-001	206000	R	NO	CITRICOS	0,10				0,10	0,10
04-080-001-00251-001	206000	R	NO	CITRICOS	0,21				0,21	0,21
04-080-002-00161-001	206000	R	NO	CITRICOS	0,07				0,07	0,07

<u>APELLIDOS Y NOMBRE / RAZÓN SOCIAL</u>	<u>NIF</u>	<u>EXPEDIENTE</u>	<u>ANUALIDAD DE PAGO</u>
GARCIA MARTINEZ DAVID	75236087M	1000833	4ª

Resumen de superficies

<u>GRUPO DE PAGO</u>	<u>SUPERFICIE (Hectáreas)</u>				<u>% Sobredeclaración (1)</u>
	<u>Declarada admisible</u>	<u>Comprometida</u>	<u>Declarada Reducida(3)</u>	<u>Resuelta</u>	
HORTICOLAS	0,93		0,93	0,93	0,00
TOTAL	0,93	0,93	0,93	0,93	

% PENALIZACIÓN**IMPORTE (Euros)**

<u>Admisibilidad (2)</u>	<u>Presentación tardía</u>	<u>Omisión declaración</u>	<u>Condicionalidad</u>		<u>Calculado(4)</u>	<u>FEADER(EJE2)</u>	<u>MAGRAMA</u>	<u>CAPDER</u>	<u>Total</u>
0,00	0,00	0,00	0,00	Pago realizado		273,20	25,03	43,27	341,50
				A pagar		128,56	11,78	20,36	160,70
				TOTAL	502,20	401,76	36,81	63,63	502,20

RECINTOS

<u>REFERENCIA SIGPAC</u>	<u>CULTIVO</u>	<u>S/R</u>	<u>CONV.</u>	<u>GRUPO PAGO</u>	<u>Declarada admisible</u>	<u>SUPERFICIE (Hectáreas)</u>	<u>Conv. SIGPAC</u>	<u>Control C.(5)</u>	<u>Determinada</u>	<u>Certificada</u>
04-066-037-00017-001	156100	R	NO	HORTICOLAS	0,93				0,93	0,93



1. Reducciones previstas por sobredeclaración, artículo 16 del Reglamento (UE) nº 65/2011

2. Resolución de 3 de agosto de 2012 de la Dirección General de Fondos Agrarios (BOJA nº 159, 14 de agosto de 2012)

3. Superficie declarada admisible tras el ajuste con la conversión SIGPAC para el grupo de pago de herbáceos.

4. Menor valor entre la superficie declarada admisible tras el ajuste con la conversión SIGPAC y la comprometida admisible para el resto de grupos de pago

5. Se calcula sobre la superficie declarada reducida

6. Superficie de cultivo válido para la ayuda determinada en campo para el grupo de pago de herbáceos.

7. Superficie de cultivo válido para la ayuda determinada en campo tras el ajuste con la superficie comprometida admisible para el resto de grupos de pago

* Ayuda cofinanciada a través del Plan de Reestructuración del Tabaco de Andalucía contemplado en el Programa de Desarrollo Rural de Andalucía (2007-2013)

<u>APELLIDOS Y NOMBRE / RAZÓN SOCIAL</u>	<u>NIF</u>	<u>EXPEDIENTE</u>	<u>ANUALIDAD DE PAGO</u>		
GARCIA MARTINEZ JOAQUIN	75180785H	1008699	7ª		
Resumen de superficies					
GRUPO DE PAGO	SUPERFICIE (Hectáreas)				
	<u>Declarada admisible</u>	<u>Comprometida</u>	<u>Declarada Reducida(3)</u>	<u>Resuelta</u>	<u>% Sobredeclaración (1)</u>
FRUTALES DE SECANO	5,97		5,81	5,81	0,00
TOTAL	5,97	5,81	5,81	5,81	

<u>% PENALIZACIÓN</u>				<u>IMPORTE (Euros)</u>					
<u>Admisibilidad (2)</u>	<u>Presentación tardía</u>	<u>Omisión declaración</u>	<u>Condicionalidad</u>	<u>Calculado(4)</u>	<u>FEADER(EJE2)</u>	<u>MAGRAMA</u>	<u>CAPDER</u>	<u>Total</u>	
0,00	0,00	0,00	0,00	Pago realizado	350,17	32,08	55,46	437,71	
				A pagar	164,78	15,10	26,10	205,98	
				TOTAL	643,69	514,95	47,18	81,56	643,69

RECINTOS

<u>REFERENCIA SIGPAC</u>	<u>CULTIVO S/R</u>	<u>CONV.</u>	<u>GRUPO PAGO</u>	<u>SUPERFICIE (Hectáreas)</u>				
				<u>Declarada admisible</u>	<u>Conv. SIGPAC</u>	<u>Control C.(5)</u>	<u>Determinada</u>	<u>Certificada</u>
04-053-002-00158-001	104000 S	NO	FRUTALES DE SECANO	1,97	1,97		1,97	1,97
04-053-002-00611-001	104000 S	NO	FRUTALES DE SECANO	1,88			1,88	1,88
04-053-050-00203-003	104000 S	NO	FRUTALES DE SECANO	1,51			1,51	1,51
04-099-015-00291-003	104000 S	NO	FRUTALES DE SECANO	0,26			0,26	0,26
04-099-015-00291-004	104000 S	NO	FRUTALES DE SECANO	0,35			0,35	0,35



1. Reducciones previstas por sobredeclaración, artículo 16 del Reglamento (UE) nº 65/2011

2. Resolución de 3 de agosto de 2012 de la Dirección General de Fondos Agrarios (BOJA nº 159, 14 de agosto de 2012)

3. Superficie declarada admisible tras el ajuste con la conversión SIGPAC para el grupo de pago de herbáceos.

4. Menor valor entre la superficie declarada admisible tras el ajuste con la conversión SIGPAC y la comprometida admisible para el resto de grupos de pago

5. Se calcula sobre la superficie declarada reducida

6. Superficie de cultivo válido para la ayuda determinada en campo para el grupo de pago de herbáceos.

7. Superficie de cultivo válido para la ayuda determinada en campo tras el ajuste con la superficie comprometida admisible para el resto de grupos de pago

* Ayuda cofinanciada a través del Plan de Reestructuración del Tabaco de Andalucía contemplado en el Programa de Desarrollo Rural de Andalucía (2007-2013)

<u>APellidos y nombre / RAZÓN SOCIAL</u>	<u>NIF</u>	<u>EXPEDIENTE</u>	<u>ANUALIDAD DE PAGO</u>
GARCIA MARTINEZ JOSE MARIA	75196500R	1001311	7ª

Resumen de superficies

<u>GRUPO DE PAGO</u>	<u>SUPERFICIE (Hectáreas)</u>				<u>% Sobredeclaración (1)</u>
	<u>Declarada admisible</u>	<u>Comprometida</u>	<u>Declarada Reducida(3)</u>	<u>Resuelta</u>	
FRUTALES DE SECANO	14,01		13,52	13,52	0,00
TOTAL	14,01	13,52	13,52	13,52	

Resumen de superficies

<u>GRUPO DE PAGO</u>	<u>SUPERFICIE (Hectáreas)</u>				<u>% Sobredeclaración (1)</u>
	<u>Declarada admisible</u>	<u>Comprometida</u>	<u>Declarada Reducida(3)</u>	<u>Resuelta</u>	
HERBACEOS	45,70		40,12	40,12	0,00
TOTAL	45,70		40,12	40,12	

% PENALIZACIÓN**IMPORTE (Euros)**

<u>Admisibilidad (2)</u>	<u>Presentación tardía</u>	<u>Omisión declaración</u>	<u>Condicionabilidad</u>	<u>Pago realizado</u>	<u>Calculado(4)</u>	<u>FEADER(EJE2)</u>	<u>MAGRAMA</u>	<u>CAPDER</u>	<u>Total</u>
0,00	0,00	0,00	0,00			4.423,22	405,28	700,53	5.529,03
				A pagar		2.081,51	190,72	329,66	2.601,89
				TOTAL	8.130,92	6.504,73	596,00	1.030,19	8.130,92

RECINTOS

<u>REFERENCIA SIGPAC</u>	<u>CULTIVO</u>	<u>S/R</u>	<u>CONV.</u>	<u>GRUPO PAGO</u>	<u>Declarada admisible</u>	<u>SUPERFICIE (Hectáreas)</u>		
					<u>Conv. SIGPAC</u>	<u>Control C.(5)</u>	<u>Determinada</u>	<u>Certificada</u>
04-098-005-00007-001	1000	S	NO	HERBACEOS	1,39		1,39	1,39
04-098-005-00008-001	1000	S	NO	HERBACEOS	0,35		0,35	0,35
04-098-005-00009-001	1000	S	NO	HERBACEOS	0,19		0,19	0,19
04-098-005-00010-001	1000	S	NO	HERBACEOS	0,17		0,17	0,17
04-098-005-00011-001	1000	S	NO	HERBACEOS	0,45		0,45	0,45
04-098-005-00015-003	53000	S	NO	HERBACEOS	3,78		3,78	3,78
04-098-005-00016-002	53000	S	NO	HERBACEOS	1,11		1,11	1,11
04-098-006-00002-002	1000	S	NO	HERBACEOS	1,58		1,58	1,58
04-098-006-00002-005	1000	S	NO	HERBACEOS	0,20		0,20	0,20
04-098-006-00004-002	1000	S	NO	HERBACEOS	0,31		0,31	0,31
04-098-007-00037-002	53000	S	NO	HERBACEOS	0,22		0,22	0,22
04-098-007-00039-001	53000	S	NO	HERBACEOS	0,41		0,41	0,41
04-098-007-00051-001	8000	S	NO	HERBACEOS	0,21		0,21	0,21
04-098-007-00052-001	8000	S	NO	HERBACEOS	0,34		0,34	0,34
04-098-007-00055-003	8000	S	NO	HERBACEOS	1,44		1,44	1,44
04-098-007-00060-001	53000	S	NO	HERBACEOS	0,33		0,33	0,33
04-098-007-00060-002	53000	S	NO	HERBACEOS	0,55		0,55	0,55
04-098-007-00066-001	53000	S	NO	HERBACEOS	0,21		0,21	0,21
04-098-007-00082-002	53000	S	NO	HERBACEOS	0,28		0,28	0,28
04-098-064-00016-002	53000	S	NO	HERBACEOS	1,01		0,14	1,01
04-098-064-00017-002	1000	S	NO	HERBACEOS	0,74		0,74	0,74
04-098-065-00010-003	1000	S	NO	HERBACEOS	0,51		0,50	0,51
04-098-065-00011-005	1000	S	NO	HERBACEOS	1,11		1,10	1,11
04-098-065-00012-003	1000	S	NO	HERBACEOS	0,81		0,80	0,81
04-098-065-00013-002	1000	S	NO	HERBACEOS	4,54		4,54	4,54
04-098-065-00013-003	1000	S	NO	HERBACEOS	1,34		1,34	1,34
04-098-065-00014-001	53000	S	NO	HERBACEOS	0,48		0,45	0,48
04-098-065-00026-002	53000	S	NO	HERBACEOS	2,61		2,60	2,61
04-098-065-00026-003	8000	S	NO	HERBACEOS	2,70		2,60	2,70
04-098-065-00029-005	8000	S	NO	HERBACEOS	4,53		4,53	4,53
04-098-065-00029-006	8000	S	NO	HERBACEOS	3,01		3,01	3,01
04-098-065-00029-007	8000	S	NO	HERBACEOS	0,99		0,99	0,99
04-098-065-00037-001	8000	S	NO	HERBACEOS	0,66		0,66	0,66
04-098-065-00037-003	8000	S	NO	HERBACEOS	0,12		0,12	0,12
04-098-065-00049-001	8000	S	NO	HERBACEOS	1,86		1,86	1,86

1. Reducciones previstas por sobredeclaración, artículo 16 del Reglamento (UE) nº 65/2011

2. Resolución de 3 de agosto de 2012 de la Dirección General de Fondos Agrarios (BOJA nº 159, 14 de agosto de 2012)

3. Superficie declarada admisible tras el ajuste con la conversión SIGPAC para el grupo de pago de herbáceos.

4. Menor valor entre la superficie declarada admisible tras el ajuste con la conversión SIGPAC y la comprometida admisible para el resto de grupos de pago

5. Se calcula sobre la superficie declarada reducida

6. Superficie de cultivo válido para la ayuda determinada en campo para el grupo de pago de herbáceos.

7. Superficie de cultivo válido para la ayuda determinada en campo tras el ajuste con la superficie comprometida admisible para el resto de grupos de pago

* Ayuda cofinanciada a través del Plan de Reestructuración del Tabaco de Andalucía contemplado en el Programa de Desarrollo Rural de Andalucía (2007-2013)

RECINTOS

REFERENCIA SIGPAC	CULTIVO	S/R	CONV.	GRUPO PAGO	Declarada admisible	SUPERFICIE (Hectáreas)		
						Conv. SIGPAC	Control C.(5)	Determinada Certificada
04-098-065-00050-001	8000	S	NO	HERBACEOS	0,32		0,32	0,32
04-098-065-00053-001	8000	R	NO	HERBACEOS	0,05	0,05	0,05	0,05
04-098-065-00058-001	8000	S	NO	HERBACEOS	0,25		0,25	0,25
04-098-067-00012-002	104000	S	NO	FRUTALES DE SECANO	6,41		6,40	6,41
04-098-068-00042-001	104000	S	NO	FRUTALES DE SECANO	7,38		6,90	7,38
04-098-068-00056-001	104000	S	NO	FRUTALES DE SECANO	0,22		0,22	0,22

INCIDENCIA DESCRIPCIÓN

73106 Recinto declarado no comprometido

Recinto:04-098-005-00018-007 Cultivo:1000 TRIGO BLANDO-SIN VARIEDAD Secano
 Recinto:04-098-006-00001-007 Cultivo:1000 TRIGO BLANDO-SIN VARIEDAD Secano
 Recinto:04-098-065-00024-022 Cultivo:1000 TRIGO BLANDO-SIN VARIEDAD Secano
 Recinto:04-098-108-00220-001 Cultivo:8000 AVENA-SIN VARIEDAD Secano
 Recinto:04-098-108-00222-002 Cultivo:8000 AVENA-SIN VARIEDAD Secano
 Recinto:04-098-108-00224-001 Cultivo:8000 AVENA-SIN VARIEDAD Secano
 Recinto:04-098-108-00227-004 Cultivo:8000 AVENA-SIN VARIEDAD Secano
 Recinto:04-098-108-00230-002 Cultivo:8000 AVENA-SIN VARIEDAD Secano



1. Reducciones previstas por sobredeclaración, artículo 16 del Reglamento (UE) nº 65/2011

2. Resolución de 3 de agosto de 2012 de la Dirección General de Fondos Agrarios (BOJA nº 159, 14 de agosto de 2012)

3. Superficie declarada admisible tras el ajuste con la conversión SIGPAC para el grupo de pago de herbáceos.

Menor valor entre la superficie declarada admisible tras el ajuste con la conversión SIGPAC y la comprometida admisible para el resto de grupos de pago

4. Se calcula sobre la superficie declarada reducida

5. Superficie de cultivo válido para la ayuda determinada en campo para el grupo de pago de herbáceos.

Superficie de cultivo válido para la ayuda determinada en campo tras el ajuste con la superficie comprometida admisible para el resto de grupos de pago

* Ayuda cofinanciada a través del Plan de Reestructuración del Tabaco de Andalucía contemplado en el Programa de Desarrollo Rural de Andalucía (2007-2013)

<u>APellidos y nombre / RAZÓN SOCIAL</u>	<u>NIF</u>	<u>EXPEDIENTE</u>	<u>ANUALIDAD DE PAGO</u>
GARCIA MARTINEZ PEDRO	23195791S	1002306	4ª

Resumen de superficies

<u>GRUPO DE PAGO</u>	<u>SUPERFICIE (Hectáreas)</u>				<u>% Sobredeclaración (1)</u>
	<u>Declarada admisible</u>	<u>Comprometida</u>	<u>Declarada Reducida(3)</u>	<u>Resuelta</u>	
FRUTALES DE REGADIO	29,44		29,35	29,35	0,00
FRUTALES DE SECANO	4,96		4,96	4,96	0,00
TOTAL	34,40	34,36	34,31	34,31	

% PENALIZACIÓN**IMPORTE (Euros)**

<u>Admisibilidad (2)</u>	<u>Presentación tardía</u>	<u>Omisión declaración</u>	<u>Condicionalidad</u>		<u>Calculado(4)</u>	<u>FEADER(EJE2)</u>	<u>MAGRAMA</u>	<u>CAPDER</u>	<u>Total</u>
0,00	0,00	0,00	0,00	Pago realizado		8.756,98	802,36	1.386,89	10.946,23
				A pagar		4.120,93	377,58	652,65	5.151,16
				TOTAL		16.097,39	12.877,91	1.179,94	16.097,39

RECINTOS

<u>REFERENCIA SIGPAC</u>	<u>CULTIVO</u>	<u>S/R</u>	<u>CONV.</u>	<u>GRUPO PAGO</u>	<u>Declarada admisible</u>	<u>SUPERFICIE (Hectáreas)</u>		
					<u>Conv. SIGPAC</u>	<u>Control C.(5)</u>	<u>Determinada</u>	<u>Certificada</u>
04-053-010-00010-002	104000	R	NO	FRUTALES DE REGADIO	0,31		0,30	0,31
04-053-010-00010-003	104000	R	NO	FRUTALES DE REGADIO	0,17		0,17	0,17
04-053-010-00011-003	104000	R	NO	FRUTALES DE REGADIO	1,17		1,17	1,17
04-053-010-00011-004	104000	R	NO	FRUTALES DE REGADIO	1,64		1,64	1,64
04-053-010-00011-010	104000	R	NO	FRUTALES DE REGADIO	0,92		0,92	0,92
04-053-010-00015-004	104000	R	NO	FRUTALES DE REGADIO	16,49		16,47	16,49
04-053-010-00357-001	104000	R	NO	FRUTALES DE REGADIO	0,79		0,77	0,79
04-053-010-00395-001	104000	R	NO	FRUTALES DE REGADIO	2,02		2,02	2,02
04-053-049-00222-008	104000	R	NO	FRUTALES DE REGADIO	0,31		0,31	0,31
04-053-049-00228-003	104000	S	NO	FRUTALES DE SECANO	0,42		0,42	0,42
04-053-049-00254-002	104000	R	NO	FRUTALES DE REGADIO	0,76		0,72	0,76
04-053-049-00288-002	104000	R	NO	FRUTALES DE REGADIO	0,45		0,45	0,45
04-053-049-00289-001	104000	R	NO	FRUTALES DE REGADIO	0,77		0,77	0,77
04-053-049-00297-003	104000	R	NO	FRUTALES DE REGADIO	0,68		0,68	0,68
04-053-049-00303-001	104000	R	NO	FRUTALES DE REGADIO	0,42		0,42	0,42
04-053-049-00306-005	104000	R	NO	FRUTALES DE REGADIO	1,61		1,61	1,61
04-053-049-00306-009	104000	R	NO	FRUTALES DE REGADIO	0,20		0,20	0,20
04-053-049-00309-001	104000	R	NO	FRUTALES DE REGADIO	0,26		0,26	0,26
04-053-049-00310-001	104000	R	NO	FRUTALES DE REGADIO	0,08		0,08	0,08
04-053-049-00311-001	104000	R	NO	FRUTALES DE REGADIO	0,21		0,21	0,21
04-053-049-01630-002	104000	R	NO	FRUTALES DE REGADIO	0,18		0,18	0,18
04-053-050-00240-006	104000	S	NO	FRUTALES DE SECANO	0,53		0,53	0,53
04-053-050-00566-005	104000	S	NO	FRUTALES DE SECANO	0,47		0,47	0,47
04-053-050-00566-006	104000	S	NO	FRUTALES DE SECANO	1,16		1,16	1,16
04-053-056-00045-001	104000	S	NO	FRUTALES DE SECANO	0,35		0,35	0,35
04-099-015-00052-003	104000	S	NO	FRUTALES DE SECANO	1,18		1,18	1,18
04-099-015-00538-006	104000	S	NO	FRUTALES DE SECANO	0,31		0,31	0,31
04-099-015-00538-007	104000	S	NO	FRUTALES DE SECANO	0,54		0,54	0,54



1. Reducciones previstas por sobredeclaración, artículo 16 del Reglamento (UE) nº 65/2011

2. Resolución de 3 de agosto de 2012 de la Dirección General de Fondos Agrarios (BOJA nº 159, 14 de agosto de 2012)

3. Superficie declarada admisible tras el ajuste con la conversión SIGPAC para el grupo de pago de herbáceos.

Menor valor entre la superficie declarada admisible tras el ajuste con la conversión SIGPAC y la comprometida admisible para el resto de grupos de pago

4. Se calcula sobre la superficie declarada reducida

5. Superficie de cultivo válido para la ayuda determinada en campo para el grupo de pago de herbáceos.

Superficie de cultivo válido para la ayuda determinada en campo tras el ajuste con la superficie comprometida admisible para el resto de grupos de pago

* Ayuda cofinanciada a través del Plan de Reestructuración del Tabaco de Andalucía contemplado en el Programa de Desarrollo Rural de Andalucía (2007-2013)

<u>APELLIDOS Y NOMBRE / RAZÓN SOCIAL</u>	<u>NIF</u>	<u>EXPEDIENTE</u>	<u>ANUALIDAD DE PAGO</u>		
GARCIA PEREZ DOLORES	23217571Z	1003680	7ª		
Resumen de superficies					
GRUPO DE PAGO	SUPERFICIE (Hectáreas)				
	<u>Declarada admisible</u>	<u>Comprometida</u>	<u>Declarada Reducida(3)</u>	<u>Resuelta</u>	<u>% Sobredeclaración (1)</u>
FRUTALES DE SECANO	32,61		31,20	31,20	0,00
TOTAL	32,61	31,20	31,20	31,20	

<u>% PENALIZACIÓN</u>				<u>IMPORTE (Euros)</u>				
<u>Admisibilidad (2)</u>	<u>Presentación tardía</u>	<u>Omisión declaración</u>	<u>Condicionalidad</u>	<u>Calculado(4)</u>	<u>FEADER(EJE2)</u>	<u>MAGRAMA</u>	<u>CAPDER</u>	<u>Total</u>
0,00	0,00	0,00	0,00	Pago realizado	1.880,42	172,29	297,81	2.350,52
				A pagar	884,90	81,08	140,15	1.106,13
TOTAL				3.456,65	2.765,32	253,37	437,96	3.456,65

RECINTOS

<u>REFERENCIA SIGPAC</u>	<u>CULTIVO</u>	<u>S/R</u>	<u>CONV.</u>	<u>GRUPO PAGO</u>	<u>Declarada admisible</u>	<u>SUPERFICIE (Hectáreas)</u>		
					<u>Conv. SIGPAC</u>	<u>Control C.(5)</u>	<u>Determinada</u>	<u>Certificada</u>
04-099-010-00012-001	104000	S	NO	FRUTALES DE SECANO	3,67		3,64	3,67
04-099-010-00040-001	104000	S	NO	FRUTALES DE SECANO	0,46		0,46	0,46
04-099-010-00051-001	104000	S	NO	FRUTALES DE SECANO	0,50		0,50	0,50
04-099-011-00032-001	104000	S	NO	FRUTALES DE SECANO	0,91		0,90	0,91
04-099-011-00045-004	104000	S	NO	FRUTALES DE SECANO	0,88		0,84	0,88
04-099-011-00046-003	104000	S	NO	FRUTALES DE SECANO	1,02		0,96	1,02
04-099-011-00049-001	104000	S	NO	FRUTALES DE SECANO	9,80		9,70	9,80
04-099-011-00053-002	104000	S	NO	FRUTALES DE SECANO	0,40		0,40	0,40
04-099-011-00054-001	104000	S	NO	FRUTALES DE SECANO	0,54		0,54	0,54
04-099-011-00057-001	104000	S	NO	FRUTALES DE SECANO	1,13		1,13	1,13
04-099-011-00059-001	104000	S	NO	FRUTALES DE SECANO	0,70		0,70	0,70
04-099-011-00074-001	104000	S	NO	FRUTALES DE SECANO	1,41		1,41	1,41
04-099-011-00078-001	104000	S	NO	FRUTALES DE SECANO	0,29		0,28	0,29
04-099-011-00082-001	104000	S	NO	FRUTALES DE SECANO	3,98		3,98	3,98
04-099-011-00215-001	104000	S	NO	FRUTALES DE SECANO	0,28		0,28	0,28
04-099-011-00223-003	104000	S	NO	FRUTALES DE SECANO	2,77		2,76	2,77
04-099-011-00229-001	104000	S	NO	FRUTALES DE SECANO	0,36		0,36	0,36
04-099-011-00235-002	104000	S	NO	FRUTALES DE SECANO	0,85		0,67	0,85
04-099-045-00008-001	104000	S	NO	FRUTALES DE SECANO	1,74		1,74	1,74
04-099-045-00154-001	104000	S	NO	FRUTALES DE SECANO	0,92		0,92	0,92



1. Reducciones previstas por sobredeclaración, artículo 16 del Reglamento (UE) nº 65/2011

2. Resolución de 3 de agosto de 2012 de la Dirección General de Fondos Agrarios (BOJA nº 159, 14 de agosto de 2012)

3. Superficie declarada admisible tras el ajuste con la conversión SIGPAC para el grupo de pago de herbáceos.

Menor valor entre la superficie declarada admisible tras el ajuste con la conversión SIGPAC y la comprometida admisible para el resto de grupos de pago

4. Se calcula sobre la superficie declarada reducida

5. Superficie de cultivo válido para la ayuda determinada en campo para el grupo de pago de herbáceos.

Superficie de cultivo válido para la ayuda determinada en campo tras el ajuste con la superficie comprometida admisible para el resto de grupos de pago

* Ayuda cofinanciada a través del Plan de Reestructuración del Tabaco de Andalucía contemplado en el Programa de Desarrollo Rural de Andalucía (2007-2013)

<u>APELLIDOS Y NOMBRE / RAZÓN SOCIAL</u>	<u>NIF</u>	<u>EXPEDIENTE</u>	<u>ANUALIDAD DE PAGO</u>		
GARCIA PEREZ JULIA	75225416Y	1007382	7ª		
Resumen de superficies					
<u>GRUPO DE PAGO</u>	<u>SUPERFICIE (Hectáreas)</u>				
	<u>Declarada admisible</u>	<u>Comprometida</u>	<u>Declarada Reducida(3)</u>	<u>Resuelta</u>	<u>% Sobredeclaración (1)</u>
FRUTALES DE SECANO	39,60		38,76	38,16	1,57
TOTAL	39,60	38,87	38,76	38,16	

<u>% PENALIZACIÓN</u>				<u>IMPORTE (Euros)</u>					
<u>Admisibilidad (2)</u>	<u>Presentación tardía</u>	<u>Omisión declaración</u>	<u>Condicionalidad</u>	<u>Calculado(4)</u>	<u>FEADER(EJE2)</u>	<u>MAGRAMA</u>	<u>CAPDER</u>	<u>Total</u>	
0,00	0,00	0,00	0,00	A pagar	4.294,22	3.382,20	309,89	535,66	4.227,75

RECINTOS

<u>REFERENCIA SIGPAC</u>	<u>CULTIVO</u>	<u>S/R</u>	<u>CONV.</u>	<u>GRUPO PAGO</u>	<u>SUPERFICIE (Hectáreas)</u>				
					<u>Declarada admisible</u>	<u>Conv. SIGPAC</u>	<u>Control C.(5)</u>	<u>Determinada</u>	<u>Certificada</u>
04-006-001-00030-004	104000	S	NO	FRUTALES DE SECANO	6,17	6,08	6,08	6,08	6,17
04-006-001-00033-001	104000	S	NO	FRUTALES DE SECANO	0,05		0,05	0,05	0,05
04-006-001-00036-006	104000	S	NO	FRUTALES DE SECANO	4,71	4,03	4,03	4,03	4,71
04-006-001-00036-008	104000	S	NO	FRUTALES DE SECANO	6,03	6,03	6,03	6,03	6,03
04-006-001-00036-010	104000	S	NO	FRUTALES DE SECANO	0,25	0,27	0,25	0,25	0,25
04-006-001-00037-002	104000	S	NO	FRUTALES DE SECANO	4,43	4,43	4,43	4,43	4,43
04-006-001-00046-001	104000	S	NO	FRUTALES DE SECANO	1,86	1,86	1,86	1,86	1,86
04-006-001-00047-001	104000	S	NO	FRUTALES DE SECANO	0,48	0,74	0,48	0,48	0,48
04-006-001-00047-002	104000	S	NO	FRUTALES DE SECANO	0,07		0,07	0,07	0,07
04-006-004-00478-001	104000	S	NO	FRUTALES DE SECANO	0,06		0,06	0,06	0,06
04-006-004-00479-001	104000	S	NO	FRUTALES DE SECANO	0,04		0,04	0,04	0,04
04-006-005-00099-001	104000	S	NO	FRUTALES DE SECANO	1,65		1,65	1,65	1,65
04-006-005-00101-001	104000	S	NO	FRUTALES DE SECANO	0,66	0,66	0,06	0,06	0,66
04-006-010-00030-001	104000	S	NO	FRUTALES DE SECANO	2,06	2,02	2,02	2,02	2,06
04-006-011-00084-006	104000	S	NO	FRUTALES DE SECANO	4,74		4,71	4,71	4,74
04-006-011-00119-002	104000	S	NO	FRUTALES DE SECANO	0,88	0,93	0,88	0,88	0,88
04-006-011-00229-001	104000	S	NO	FRUTALES DE SECANO	0,70		0,70	0,70	0,70
04-006-011-00230-002	104000	S	NO	FRUTALES DE SECANO	0,32		0,32	0,32	0,32
04-006-011-00235-001	104000	S	NO	FRUTALES DE SECANO	0,12		0,12	0,12	0,12
04-037-013-00106-001	104000	S	NO	FRUTALES DE SECANO	4,32		4,32	4,32	4,32



1. Reducciones previstas por sobredeclaración, artículo 16 del Reglamento (UE) nº 65/2011

2. Resolución de 3 de agosto de 2012 de la Dirección General de Fondos Agrarios (BOJA nº 159, 14 de agosto de 2012)

3. Superficie declarada admisible tras el ajuste con la conversión SIGPAC para el grupo de pago de herbáceos.

Menor valor entre la superficie declarada admisible tras el ajuste con la conversión SIGPAC y la comprometida admisible para el resto de grupos de pago

4. Se calcula sobre la superficie declarada reducida

5. Superficie de cultivo válido para la ayuda determinada en campo para el grupo de pago de herbáceos.

Superficie de cultivo válido para la ayuda determinada en campo tras el ajuste con la superficie comprometida admisible para el resto de grupos de pago

* Ayuda cofinanciada a través del Plan de Reestructuración del Tabaco de Andalucía contemplado en el Programa de Desarrollo Rural de Andalucía (2007-2013)

<u>APELLIDOS Y NOMBRE / RAZÓN SOCIAL</u>	<u>NIF</u>	<u>EXPEDIENTE</u>	<u>ANUALIDAD DE PAGO</u>
GARCIA QUILES JOSE	27029071T	1000734	7ª

Resumen de superficies

<u>GRUPO DE PAGO</u>	<u>SUPERFICIE (Hectáreas)</u>				<u>% Sobredeclaración (1)</u>
	<u>Declarada admisible</u>	<u>Comprometida</u>	<u>Declarada Reducida(3)</u>	<u>Resuelta</u>	
FRUTALES DE SECANO	21,63		21,29	21,29	0,00
TOTAL	21,63	21,29	21,29	21,29	

% PENALIZACIÓN**IMPORTE (Euros)**

<u>Admisibilidad (2)</u>	<u>Presentación tardía</u>	<u>Omisión declaración</u>	<u>Condicionalidad</u>		<u>Calculado(4)</u>	<u>FEADER(EJE2)</u>	<u>MAGRAMA</u>	<u>CAPDER</u>	<u>Total</u>
0,00	0,00	0,00	0,00	A pagar	2.358,72	1.886,98	172,89	298,85	2.358,72

RECINTOS

<u>REFERENCIA SIGPAC</u>	<u>CULTIVO</u>	<u>S/R</u>	<u>CONV.</u>	<u>GRUPO PAGO</u>	<u>SUPERFICIE (Hectáreas)</u>				
					<u>Declarada admisible</u>	<u>Conv. SIGPAC</u>	<u>Control C.(5)</u>	<u>Determinada Certificada</u>	
04-006-002-00104-001	104000	S	NO	FRUTALES DE SECANO	0,64	0,59		0,59	0,64
04-006-002-00105-001	104000	S	NO	FRUTALES DE SECANO	9,23	9,23		9,23	9,23
04-006-007-00055-006	104000	S	NO	FRUTALES DE SECANO	1,05	0,95		0,95	1,05
04-006-007-00055-007	104000	S	NO	FRUTALES DE SECANO	1,52	1,52		1,52	1,52
04-006-007-00055-008	104000	S	NO	FRUTALES DE SECANO	2,31	2,30		2,30	2,31
04-006-007-00055-009	104000	S	NO	FRUTALES DE SECANO	4,51	4,43		4,43	4,51
04-006-007-00055-024	104000	S	NO	FRUTALES DE SECANO	1,82	1,79		1,79	1,82
04-006-007-00087-011	104000	S	NO	FRUTALES DE SECANO	0,05	0,04		0,04	0,05
04-006-007-00087-013	104000	S	NO	FRUTALES DE SECANO	0,50	0,47		0,47	0,50

<u>APELLIDOS Y NOMBRE / RAZÓN SOCIAL</u>	<u>NIF</u>	<u>EXPEDIENTE</u>	<u>ANUALIDAD DE PAGO</u>
GARCIA RAMIREZ ANA MARIA	75203475F	1008091	7ª

Resumen de superficies

<u>GRUPO DE PAGO</u>	<u>SUPERFICIE (Hectáreas)</u>				<u>% Sobredeclaración (1)</u>
	<u>Declarada admisible</u>	<u>Comprometida</u>	<u>Declarada Reducida(3)</u>	<u>Resuelta</u>	
FRUTALES DE SECANO	3,69		3,66	3,66	0,00
TOTAL	3,69	3,66	3,66	3,66	

% PENALIZACIÓN**IMPORTE (Euros)**

<u>Admisibilidad (2)</u>	<u>Presentación tardía</u>	<u>Omisión declaración</u>	<u>Condicionalidad</u>		<u>Calculado(4)</u>	<u>FEADER(EJE2)</u>	<u>MAGRAMA</u>	<u>CAPDER</u>	<u>Total</u>
0,00	0,00	0,00	0,00	Pago realizado		220,59	20,21	34,93	275,73
				A pagar		103,81	9,51	16,44	129,76
				TOTAL	405,49	324,40	29,72	51,37	405,49

RECINTOS

<u>REFERENCIA SIGPAC</u>	<u>CULTIVO</u>	<u>S/R</u>	<u>CONV.</u>	<u>GRUPO PAGO</u>	<u>SUPERFICIE (Hectáreas)</u>				
					<u>Declarada admisible</u>	<u>Conv. SIGPAC</u>	<u>Control C.(5)</u>	<u>Determinada Certificada</u>	
04-070-003-00049-001	104000	S	NO	FRUTALES DE SECANO	3,69			3,69	3,69



1. Reducciones previstas por sobredeclaración, artículo 16 del Reglamento (UE) nº 65/2011

2. Resolución de 3 de agosto de 2012 de la Dirección General de Fondos Agrarios (BOJA nº 159, 14 de agosto de 2012)

3. Superficie declarada admisible tras el ajuste con la conversión SIGPAC para el grupo de pago de herbáceos.

4. Menor valor entre la superficie declarada admisible tras el ajuste con la conversión SIGPAC y la comprometida admisible para el resto de grupos de pago

5. Se calcula sobre la superficie declarada reducida

6. Superficie de cultivo válido para la ayuda determinada en campo para el grupo de pago de herbáceos.

7. Superficie de cultivo válido para la ayuda determinada en campo tras el ajuste con la superficie comprometida admisible para el resto de grupos de pago

* Ayuda cofinanciada a través del Plan de Reestructuración del Tabaco de Andalucía contemplado en el Programa de Desarrollo Rural de Andalucía (2007-2013)

<u>APELLIDOS Y NOMBRE / RAZÓN SOCIAL</u>	<u>NIF</u>	<u>EXPEDIENTE</u>	<u>ANUALIDAD DE PAGO</u>
GARCIA SANCHEZ ANDRES	27139159X	1006593	6ª

Resumen de superficies

<u>GRUPO DE PAGO</u>	<u>SUPERFICIE (Hectáreas)</u>				<u>% Sobredeclaración (1)</u>
	<u>Declarada admisible</u>	<u>Comprometida</u>	<u>Declarada Reducida(3)</u>	<u>Resuelta</u>	
FRUTALES DE SECANO	3,01		3,01	3,01	0,00
TOTAL	3,01	3,06	3,01	3,01	

% PENALIZACIÓN**IMPORTE (Euros)**

<u>Admisibilidad (2)</u>	<u>Presentación tardía</u>	<u>Omisión declaración</u>	<u>Condicionalidad</u>		<u>Calculado(4)</u>	<u>FEADER(EJE2)</u>	<u>MAGRAMA</u>	<u>CAPDER</u>	<u>Total</u>
0,00	0,00	0,00	0,00	Pago realizado		181,41	16,62	28,74	226,77
				A pagar		85,37	7,82	13,52	106,71
				TOTAL		333,48	266,78	42,26	333,48

RECINTOS

<u>REFERENCIA SIGPAC</u>	<u>CULTIVO</u>	<u>S/R</u>	<u>CONV.</u>	<u>GRUPO PAGO</u>	<u>Declarada admisible</u>	<u>Conv. SIGPAC</u>	<u>SUPERFICIE (Hectáreas)</u>	<u>Control C.(5)</u>	<u>Determinada</u>	<u>Certificada</u>
04-083-006-00029-003	104000	S	NO	FRUTALES DE SECANO	0,65			0,65	0,65	
04-083-006-00029-004	104000	S	NO	FRUTALES DE SECANO	2,36	2,36		2,36	2,36	

<u>APELLIDOS Y NOMBRE / RAZÓN SOCIAL</u>	<u>NIF</u>	<u>EXPEDIENTE</u>	<u>ANUALIDAD DE PAGO</u>
GARCIA SERRANO PILAR	27170939G	1006862	7ª

Resumen de superficies

<u>GRUPO DE PAGO</u>	<u>SUPERFICIE (Hectáreas)</u>				<u>% Sobredeclaración (1)</u>
	<u>Declarada admisible</u>	<u>Comprometida</u>	<u>Declarada Reducida(3)</u>	<u>Resuelta</u>	
CITRICOS	0,92		0,91	0,91	0,00
TOTAL	0,92	0,91	0,91	0,91	

% PENALIZACIÓN**IMPORTE (Euros)**

<u>Admisibilidad (2)</u>	<u>Presentación tardía</u>	<u>Omisión declaración</u>	<u>Condicionalidad</u>		<u>Calculado(4)</u>	<u>FEADER(EJE2)</u>	<u>MAGRAMA</u>	<u>CAPDER</u>	<u>Total</u>
0,00	0,00	0,00	0,00	Pago realizado		227,41	20,84	36,00	284,25
				A pagar		107,02	9,81	16,94	133,77
				TOTAL		418,02	334,43	52,94	418,02

RECINTOS

<u>REFERENCIA SIGPAC</u>	<u>CULTIVO</u>	<u>S/R</u>	<u>CONV.</u>	<u>GRUPO PAGO</u>	<u>Declarada admisible</u>	<u>Conv. SIGPAC</u>	<u>SUPERFICIE (Hectáreas)</u>	<u>Control C.(5)</u>	<u>Determinada</u>	<u>Certificada</u>
04-054-003-00143-001	206000	R	NO	CITRICOS	0,08	0,07		0,07	0,08	
04-054-003-00194-002	206000	R	NO	CITRICOS	0,18	0,18		0,18	0,19	
04-054-004-00166-001	206000	R	NO	CITRICOS	0,14			0,14	0,14	
04-054-004-00235-001	206000	R	NO	CITRICOS	0,24			0,24	0,24	
04-054-004-00275-001	206000	R	NO	CITRICOS	0,28			0,28	0,28	



1. Reducciones previstas por sobredeclaración, artículo 16 del Reglamento (UE) nº 65/2011

2. Resolución de 3 de agosto de 2012 de la Dirección General de Fondos Agrarios (BOJA nº 159, 14 de agosto de 2012)

3. Superficie declarada admisible tras el ajuste con la conversión SIGPAC para el grupo de pago de herbáceos.

4. Menor valor entre la superficie declarada admisible tras el ajuste con la conversión SIGPAC y la comprometida admisible para el resto de grupos de pago

5. Se calcula sobre la superficie declarada reducida

6. Superficie de cultivo válido para la ayuda determinada en campo para el grupo de pago de herbáceos.

7. Superficie de cultivo válido para la ayuda determinada en campo tras el ajuste con la superficie comprometida admisible para el resto de grupos de pago

* Ayuda cofinanciada a través del Plan de Reestructuración del Tabaco de Andalucía contemplado en el Programa de Desarrollo Rural de Andalucía (2007-2013)

<u>APELLIDOS Y NOMBRE / RAZÓN SOCIAL</u>	<u>NIF</u>	<u>EXPEDIENTE</u>	<u>ANUALIDAD DE PAGO</u>				
GARCIA SIMON ROQUE	52526462M	1008516	7ª				
Resumen de superficies							
GRUPO DE PAGO			SUPERFICIE (Hectáreas)				
			<u>Declarada admisible</u>	<u>Comprometida</u>	<u>Declarada Reducida(3)</u>	<u>Resuelta</u>	<u>% Sobredeclaración (1)</u>
FRUTALES DE SECANO			12,38		10,77	10,77	0,00
TOTAL			12,38	11,37	10,77	10,77	

Resumen de superficies						
GRUPO DE PAGO			SUPERFICIE (Hectáreas)			
			<u>Declarada admisible</u>	<u>Declarada Reducida(3)</u>	<u>Resuelta</u>	<u>% Sobredeclaración (1)</u>
HERBACEOS			15,00	7,49	7,49	0,00
TOTAL			15,00	7,49	7,49	

<u>% PENALIZACIÓN</u>				<u>IMPORTE (Euros)</u>					
<u>Admisibilidad (2)</u>	<u>Presentación tardía</u>	<u>Omisión declaración</u>	<u>Condicionalidad</u>	<u>Calculado(4)</u>	<u>FEADER(EJE2)</u>	<u>MAGRAMA</u>	<u>CAPDER</u>	<u>Total</u>	
0,00	0,00	0,00	0,00	A pagar	2.431,53	1.945,22	178,23	308,08	2.431,53

RECINTOS						SUPERFICIE (Hectáreas)			
<u>REFERENCIA SIGPAC</u>	<u>CULTIVO</u>	<u>S/R</u>	<u>CONV.</u>	<u>GRUPO PAGO</u>	<u>Declarada admisible</u>	<u>Conv. SIGPAC</u>	<u>Control C.(5)</u>	<u>Determinada</u>	<u>Certificada</u>
04-070-006-00001-004	1000	S	NO	HERBACEOS	1,91	1,91		1,91	1,91
04-070-006-00001-007	104000	S	NO	FRUTALES DE SECANO	0,53			0,53	0,53
04-070-006-00001-010	19000	S	NO	HERBACEOS	0,98	0,98		0,98	0,98
04-070-015-00001-006	1000	S	NO	HERBACEOS	0,75	0,75		0,75	0,75
04-070-015-00001-010	104000	S	NO	FRUTALES DE SECANO	3,84	3,07		3,07	3,84
04-070-015-00001-011	104000	S	NO	FRUTALES DE SECANO	5,09	5,09		5,09	5,09
04-070-015-00001-012	53000	S	NO	HERBACEOS	3,85			3,85	3,85
04-070-015-00001-025	104000	S	NO	FRUTALES DE SECANO	2,08			2,08	2,08

INCIDENCIA DESCRIPCIÓN

73106	Recinto declarado no comprometido
	Recinto:04-070-006-00001-003 Cultivo:104000 ALMENDROS-SIN VARIEDAD Secano
	Recinto:04-070-015-00001-001 Cultivo:50000 GARBANZOS-SIN VARIEDAD Secano
	Recinto:04-070-015-00001-003 Cultivo:8000 AVENA-SIN VARIEDAD Secano
	Recinto:04-070-015-00001-015 Cultivo:52000 VEZA-SIN VARIEDAD Secano
	Recinto:04-070-015-00001-023 Cultivo:19000 OTROS CEREALES-SIN VARIEDAD Secano



1. Reducciones previstas por sobredeclaración, artículo 16 del Reglamento (UE) nº 65/2011

2. Resolución de 3 de agosto de 2012 de la Dirección General de Fondos Agrarios (BOJA nº 159, 14 de agosto de 2012)

3. Superficie declarada admisible tras el ajuste con la conversión SIGPAC para el grupo de pago de herbáceos.

4. Menor valor entre la superficie declarada admisible tras el ajuste con la conversión SIGPAC y la comprometida admisible para el resto de grupos de pago

5. Se calcula sobre la superficie declarada reducida

6. Superficie de cultivo válido para la ayuda determinada en campo para el grupo de pago de herbáceos.

7. Superficie de cultivo válido para la ayuda determinada en campo tras el ajuste con la superficie comprometida admisible para el resto de grupos de pago

* Ayuda cofinanciada a través del Plan de Reestructuración del Tabaco de Andalucía contemplado en el Programa de Desarrollo Rural de Andalucía (2007-2013)

<u>APELLIDOS Y NOMBRE / RAZÓN SOCIAL</u>	<u>NIF</u>	<u>EXPEDIENTE</u>	<u>ANUALIDAD DE PAGO</u>
GARCIA SOLA JUAN	27507542W	1000945	7ª

Resumen de superficies

<u>GRUPO DE PAGO</u>	<u>SUPERFICIE (Hectáreas)</u>				<u>% Sobredeclaración (1)</u>
	<u>Declarada admisible</u>	<u>Comprometida</u>	<u>Declarada Reducida(3)</u>	<u>Resuelta</u>	
CITRICOS	1,49		1,25	1,25	0,00
TOTAL	1,49	1,25	1,25	1,25	

% PENALIZACIÓN**IMPORTE (Euros)**

<u>Admisibilidad (2)</u>	<u>Presentación tardía</u>	<u>Omisión declaración</u>	<u>Condicionalidad</u>		<u>Calculado(4)</u>	<u>FEADER(EJE2)</u>	<u>MAGRAMA</u>	<u>CAPDER</u>	<u>Total</u>
0,00	0,00	0,00	0,00	Pago realizado		312,36	28,62	49,48	390,46
				A pagar		146,99	13,47	23,28	183,74
				TOTAL	574,20	459,35	42,09	72,76	574,20

RECINTOS

<u>REFERENCIA SIGPAC</u>	<u>CULTIVO</u>	<u>S/R</u>	<u>CONV.</u>	<u>GRUPO PAGO</u>	<u>Declarada admisible</u>	<u>SUPERFICIE (Hectáreas)</u>		
					<u>Conv. SIGPAC</u>	<u>Control C.(5)</u>	<u>Determinada</u>	<u>Certificada</u>
04-010-004-00035-001	206000	R	NO	CITRICOS	0,56		0,34	0,56
04-011-007-00011-001	206000	R	NO	CITRICOS	0,08		0,08	0,08
04-011-007-00012-001	206000	R	NO	CITRICOS	0,21		0,20	0,21
04-011-007-00030-001	206000	R	NO	CITRICOS	0,02		0,02	0,02
04-011-007-00031-002	206000	R	NO	CITRICOS	0,07		0,07	0,07
04-011-007-00048-002	206000	R	NO	CITRICOS	0,07		0,07	0,07
04-011-007-00066-002	206000	R	NO	CITRICOS	0,16		0,16	0,16
04-011-007-00111-001	206000	R	NO	CITRICOS	0,14		0,13	0,14
04-011-008-00090-002	206000	R	NO	CITRICOS	0,18		0,18	0,18

<u>APELLIDOS Y NOMBRE / RAZÓN SOCIAL</u>	<u>NIF</u>	<u>EXPEDIENTE</u>	<u>ANUALIDAD DE PAGO</u>
GARCIA TRIPIANA MARIA ISABEL	34864571K	1003368	7ª

Resumen de superficies

<u>GRUPO DE PAGO</u>	<u>SUPERFICIE (Hectáreas)</u>				<u>% Sobredeclaración (1)</u>
	<u>Declarada admisible</u>	<u>Comprometida</u>	<u>Declarada Reducida(3)</u>	<u>Resuelta</u>	
HORTICOLAS	4,07		4,00	4,00	0,00
TOTAL	4,07	4,00	4,00	4,00	

% PENALIZACIÓN**IMPORTE (Euros)**

<u>Admisibilidad (2)</u>	<u>Presentación tardía</u>	<u>Omisión declaración</u>	<u>Condicionalidad</u>		<u>Calculado(4)</u>	<u>FEADER(EJE2)</u>	<u>MAGRAMA</u>	<u>CAPDER</u>	<u>Total</u>
0,00	0,00	0,00	0,00	Pago realizado		1.175,04	107,66	186,10	1.468,80
				A pagar		552,96	50,66	87,58	691,20
				TOTAL	2.160,00	1.728,00	158,32	273,68	2.160,00

RECINTOS

<u>REFERENCIA SIGPAC</u>	<u>CULTIVO</u>	<u>S/R</u>	<u>CONV.</u>	<u>GRUPO PAGO</u>	<u>Declarada admisible</u>	<u>SUPERFICIE (Hectáreas)</u>		
					<u>Conv. SIGPAC</u>	<u>Control C.(5)</u>	<u>Determinada</u>	<u>Certificada</u>
04-066-029-00004-003	165100	R	NO	HORTICOLAS	4,07		4,00	4,07



1. Reducciones previstas por sobredeclaración, artículo 16 del Reglamento (UE) nº 65/2011

2. Resolución de 3 de agosto de 2012 de la Dirección General de Fondos Agrarios (BOJA nº 159, 14 de agosto de 2012)

3. Superficie declarada admisible tras el ajuste con la conversión SIGPAC para el grupo de pago de herbáceos.

4. Menor valor entre la superficie declarada admisible tras el ajuste con la conversión SIGPAC y la comprometida admisible para el resto de grupos de pago

5. Se calcula sobre la superficie declarada reducida

6. Superficie de cultivo válido para la ayuda determinada en campo para el grupo de pago de herbáceos.

7. Superficie de cultivo válido para la ayuda determinada en campo tras el ajuste con la superficie comprometida admisible para el resto de grupos de pago

* Ayuda cofinanciada a través del Plan de Reestructuración del Tabaco de Andalucía contemplado en el Programa de Desarrollo Rural de Andalucía (2007-2013)

<u>APELLIDOS Y NOMBRE / RAZÓN SOCIAL</u>	<u>NIF</u>	<u>EXPEDIENTE</u>	<u>ANUALIDAD DE PAGO</u>
GARCIA TRUJILLO ANGEL	27054522J	1002379	6ª

Resumen de superficies

<u>GRUPO DE PAGO</u>	<u>SUPERFICIE (Hectáreas)</u>				<u>% Sobredeclaración (1)</u>
	<u>Declarada admisible</u>	<u>Comprometida</u>	<u>Declarada Reducida(3)</u>	<u>Resuelta</u>	
FRUTALES DE SECANO	3,68		3,68	3,68	0,00
TOTAL	3,68	3,69	3,68	3,68	

% PENALIZACIÓN**IMPORTE (Euros)**

<u>Admisibilidad (2)</u>	<u>Presentación tardía</u>	<u>Omisión declaración</u>	<u>Condicionalidad</u>		<u>Calculado(4)</u>	<u>FEADER(EJE2)</u>	<u>MAGRAMA</u>	<u>CAPDER</u>	<u>Total</u>
0,00	0,00	0,00	0,00	A pagar	407,71	326,17	29,89	51,65	407,71

RECINTOS

<u>REFERENCIA SIGPAC</u>	<u>CULTIVO S/R</u>	<u>CONV.</u>	<u>GRUPO PAGO</u>	<u>SUPERFICIE (Hectáreas)</u>			
				<u>Declarada admisible</u>	<u>Conv. SIGPAC</u>	<u>Control C.(5)</u>	<u>Determinada Certificada</u>
04-083-006-00046-001	104000 S	NO	FRUTALES DE SECANO	3,15	3,15	3,15	3,15
04-083-006-00046-002	104000 S	NO	FRUTALES DE SECANO	0,53	0,53	0,53	0,53

<u>APELLIDOS Y NOMBRE / RAZÓN SOCIAL</u>	<u>NIF</u>	<u>EXPEDIENTE</u>	<u>ANUALIDAD DE PAGO</u>
GARCIA YEBRA ANTONIO	27268664W	1007909	4ª

Resumen de superficies

<u>GRUPO DE PAGO</u>	<u>SUPERFICIE (Hectáreas)</u>				<u>% Sobredeclaración (1)</u>
	<u>Declarada admisible</u>	<u>Comprometida</u>	<u>Declarada Reducida(3)</u>	<u>Resuelta</u>	
VIÑEDO VINIFICACION	3,59		3,52	3,52	0,00
TOTAL	3,59	3,52	3,52	3,52	

% PENALIZACIÓN**IMPORTE (Euros)**

<u>Admisibilidad (2)</u>	<u>Presentación tardía</u>	<u>Omisión declaración</u>	<u>Condicionalidad</u>		<u>Calculado(4)</u>	<u>FEADER(EJE2)</u>	<u>MAGRAMA</u>	<u>CAPDER</u>	<u>Total</u>
0,00	0,00	0,00	0,00	Pago realizado		396,73	36,35	62,82	495,90
				A pagar		186,70	17,11	29,56	233,37
				TOTAL	729,27	583,43	53,46	92,38	729,27

RECINTOS

<u>REFERENCIA SIGPAC</u>	<u>CULTIVO S/R</u>	<u>CONV.</u>	<u>GRUPO PAGO</u>	<u>SUPERFICIE (Hectáreas)</u>			
				<u>Declarada admisible</u>	<u>Conv. SIGPAC</u>	<u>Control C.(5)</u>	<u>Determinada Certificada</u>
04-014-003-00038-007	102000 R	NO	VIÑEDO VINIFICACION	0,09		0,09	0,09
04-014-003-00038-010	102000 R	NO	VIÑEDO VINIFICACION	0,09		0,09	0,09
04-014-003-00039-012	102000 R	NO	VIÑEDO VINIFICACION	0,53		0,53	0,53
04-014-003-00039-014	102000 R	NO	VIÑEDO VINIFICACION	1,43		1,42	1,43
04-014-003-00039-015	102000 R	NO	VIÑEDO VINIFICACION	0,85		0,83	0,85
04-014-003-00046-004	102000 R	NO	VIÑEDO VINIFICACION	0,36		0,36	0,36
04-014-003-00046-005	102000 R	NO	VIÑEDO VINIFICACION	0,24		0,20	0,24



1. Reducciones previstas por sobredeclaración, artículo 16 del Reglamento (UE) nº 65/2011

2. Resolución de 3 de agosto de 2012 de la Dirección General de Fondos Agrarios (BOJA nº 159, 14 de agosto de 2012)

3. Superficie declarada admisible tras el ajuste con la conversión SIGPAC para el grupo de pago de herbáceos.

4. Menor valor entre la superficie declarada admisible tras el ajuste con la conversión SIGPAC y la comprometida admisible para el resto de grupos de pago

5. Se calcula sobre la superficie declarada reducida

6. Superficie de cultivo válido para la ayuda determinada en campo para el grupo de pago de herbáceos.

7. Superficie de cultivo válido para la ayuda determinada en campo tras el ajuste con la superficie comprometida admisible para el resto de grupos de pago

* Ayuda cofinanciada a través del Plan de Reestructuración del Tabaco de Andalucía contemplado en el Programa de Desarrollo Rural de Andalucía (2007-2013)

<u>APELLIDOS Y NOMBRE / RAZÓN SOCIAL</u>	<u>NIF</u>	<u>EXPEDIENTE</u>	<u>ANUALIDAD DE PAGO</u>		
GARRE MARTINEZ PEDRO	27264181G	1007387	6ª		
Resumen de superficies					
GRUPO DE PAGO	SUPERFICIE (Hectáreas)				
	<u>Declarada admisible</u>	<u>Comprometida</u>	<u>Declarada Reducida(3)</u>	<u>Resuelta</u>	<u>% Sobredeclaración (1)</u>
FRUTALES DE SECANO	6,17		6,11	6,11	0,00
TOTAL	6,17	6,11	6,11	6,11	

<u>% PENALIZACIÓN</u>				<u>IMPORTE (Euros)</u>					
<u>Admisibilidad (2)</u>	<u>Presentación tardía</u>	<u>Omisión declaración</u>	<u>Condicionalidad</u>	<u>Calculado(4)</u>	<u>FEADER(EJE2)</u>	<u>MAGRAMA</u>	<u>CAPDER</u>	<u>Total</u>	
0,00	0,00	0,00	0,00	A pagar	676,93	541,54	49,62	85,77	676,93

<u>RECINTOS</u>					<u>SUPERFICIE (Hectáreas)</u>				
<u>REFERENCIA SIGPAC</u>	<u>CULTIVO</u>	<u>S/R</u>	<u>CONV.</u>	<u>GRUPO PAGO</u>	<u>Declarada admisible</u>	<u>Conv. SIGPAC</u>	<u>Control C.(5)</u>	<u>Determinada</u>	<u>Certificada</u>
04-021-004-00091-002	104000	S	NO	FRUTALES DE SECANO	0,25			0,25	0,25
04-021-004-00097-002	104000	S	NO	FRUTALES DE SECANO	0,64			0,59	0,64
04-021-004-00106-004	104000	S	NO	FRUTALES DE SECANO	3,40			3,40	3,40
04-021-004-00131-001	104000	S	NO	FRUTALES DE SECANO	0,42			0,42	0,42
04-021-004-00131-004	104000	S	NO	FRUTALES DE SECANO	1,46			1,46	1,46

<u>APELLIDOS Y NOMBRE / RAZÓN SOCIAL</u>	<u>NIF</u>	<u>EXPEDIENTE</u>	<u>ANUALIDAD DE PAGO</u>		
GARRIDO BRUQUE CARMEN	27170928Q	1003877	7ª		
Resumen de superficies					
GRUPO DE PAGO	SUPERFICIE (Hectáreas)				
	<u>Declarada admisible</u>	<u>Comprometida</u>	<u>Declarada Reducida(3)</u>	<u>Resuelta</u>	<u>% Sobredeclaración (1)</u>
CITRICOS	1,59		1,49	1,49	0,00
TOTAL	1,59	1,49	1,49	1,49	

<u>% PENALIZACIÓN</u>				<u>IMPORTE (Euros)</u>					
<u>Admisibilidad (2)</u>	<u>Presentación tardía</u>	<u>Omisión declaración</u>	<u>Condicionalidad</u>	<u>Calculado(4)</u>	<u>FEADER(EJE2)</u>	<u>MAGRAMA</u>	<u>CAPDER</u>	<u>Total</u>	
0,00	0,00	0,00	0,00	Pago realizado		372,34	34,12	58,97	465,43
				A pagar		175,22	16,05	27,75	219,02
				TOTAL	684,45	547,56	50,17	86,72	684,45

<u>RECINTOS</u>					<u>SUPERFICIE (Hectáreas)</u>				
<u>REFERENCIA SIGPAC</u>	<u>CULTIVO</u>	<u>S/R</u>	<u>CONV.</u>	<u>GRUPO PAGO</u>	<u>Declarada admisible</u>	<u>Conv. SIGPAC</u>	<u>Control C.(5)</u>	<u>Determinada</u>	<u>Certificada</u>
04-054-003-00066-001	206000	R	NO	CITRICOS	0,09	0,09		0,09	0,09
04-054-003-00067-001	206000	R	NO	CITRICOS	0,12			0,12	0,12
04-054-003-00106-001	206000	R	NO	CITRICOS	0,05			0,05	0,05
04-054-003-00108-001	206000	R	NO	CITRICOS	0,09			0,09	0,09
04-054-003-00109-002	206000	R	NO	CITRICOS	0,02			0,02	0,02
04-054-003-00120-001	206000	R	NO	CITRICOS	0,16	0,16		0,16	0,16
04-054-003-00121-001	206000	R	NO	CITRICOS	0,11			0,11	0,11
04-054-004-00009-001	206000	R	NO	CITRICOS	0,08			0,08	0,08
04-054-004-00045-002	206000	R	NO	CITRICOS	0,45			0,45	0,45
04-054-004-00045-002	207000	R	NO	CITRICOS	0,03			0,03	0,03
04-054-005-00037-002	206000	R	NO	CITRICOS	0,05			0,05	0,05
04-054-005-00037-004	206000	R	NO	CITRICOS	0,34	0,34		0,34	0,34

1. Reducciones previstas por sobredeclaración, artículo 16 del Reglamento (UE) nº 65/2011

2. Resolución de 3 de agosto de 2012 de la Dirección General de Fondos Agrarios (BOJA nº 159, 14 de agosto de 2012)

3. Superficie declarada admisible tras el ajuste con la conversión SIGPAC para el grupo de pago de herbáceos.

Menor valor entre la superficie declarada admisible tras el ajuste con la conversión SIGPAC y la comprometida admisible para el resto de grupos de pago

4. Se calcula sobre la superficie declarada reducida

5. Superficie de cultivo válido para la ayuda determinada en campo para el grupo de pago de herbáceos.

Superficie de cultivo válido para la ayuda determinada en campo tras el ajuste con la superficie comprometida admisible para el resto de grupos de pago

* Ayuda cofinanciada a través del Plan de Reestructuración del Tabaco de Andalucía contemplado en el Programa de Desarrollo Rural de Andalucía (2007-2013)

<u>APELLIDOS Y NOMBRE / RAZÓN SOCIAL</u>	<u>NIF</u>	<u>EXPEDIENTE</u>	<u>ANUALIDAD DE PAGO</u>
GARRIGUEZ BAUTISTA SACRAMENTO	75196679L	1001383	6ª

Resumen de superficies

<u>GRUPO DE PAGO</u>	<u>SUPERFICIE (Hectáreas)</u>				<u>% Sobredeclaración (1)</u>
	<u>Declarada admisible</u>	<u>Comprometida</u>	<u>Declarada Reducida(3)</u>	<u>Resuelta</u>	
FRUTALES DE SECANO	2,88		2,88	2,88	0,00
TOTAL	2,88	2,88	2,88	2,88	

% PENALIZACIÓN**IMPORTE (Euros)**

<u>Admisibilidad (2)</u>	<u>Presentación tardía</u>	<u>Omisión declaración</u>	<u>Condicionalidad</u>		<u>Calculado(4)</u>	<u>FEADER(EJE2)</u>	<u>MAGRAMA</u>	<u>CAPDER</u>	<u>Total</u>
0,00	0,00	0,00	0,00	Pago realizado		173,58	15,91	27,48	216,97
				A pagar		81,69	7,48	12,94	102,11
				TOTAL	319,08	255,27	23,39	40,42	319,08

RECINTOS

<u>REFERENCIA SIGPAC</u>	<u>CULTIVO</u>	<u>S/R</u>	<u>CONV.</u>	<u>GRUPO PAGO</u>	<u>Declarada admisible</u>	<u>SUPERFICIE (Hectáreas)</u>			
					<u>Conv. SIGPAC</u>	<u>Control C.(5)</u>	<u>Determinada</u>	<u>Certificada</u>	
04-063-046-00100-001	104000	S	NO	FRUTALES DE SECANO	1,60			1,60	1,60
04-063-046-00100-002	104000	S	NO	FRUTALES DE SECANO	0,19			0,19	0,19
04-063-046-00101-001	104000	S	NO	FRUTALES DE SECANO	0,81			0,81	0,81
04-063-046-00101-005	104000	S	NO	FRUTALES DE SECANO	0,28			0,28	0,28



1. Reducciones previstas por sobredeclaración, artículo 16 del Reglamento (UE) nº 65/2011

2. Resolución de 3 de agosto de 2012 de la Dirección General de Fondos Agrarios (BOJA nº 159, 14 de agosto de 2012)

3. Superficie declarada admisible tras el ajuste con la conversión SIGPAC para el grupo de pago de herbáceos.

Menor valor entre la superficie declarada admisible tras el ajuste con la conversión SIGPAC y la comprometida admisible para el resto de grupos de pago

4. Se calcula sobre la superficie declarada reducida

5. Superficie de cultivo válido para la ayuda determinada en campo para el grupo de pago de herbáceos.

Superficie de cultivo válido para la ayuda determinada en campo tras el ajuste con la superficie comprometida admisible para el resto de grupos de pago

* Ayuda cofinanciada a través del Plan de Reestructuración del Tabaco de Andalucía contemplado en el Programa de Desarrollo Rural de Andalucía (2007-2013)

<u>APELLIDOS Y NOMBRE / RAZÓN SOCIAL</u>	<u>NIF</u>	<u>EXPEDIENTE</u>	<u>ANUALIDAD DE PAGO</u>
GAZQUEZ GOMEZ ANTONIO	23207641C	1004720	6ª

Resumen de superficies

<u>GRUPO DE PAGO</u>	<u>SUPERFICIE (Hectáreas)</u>			<u>% Sobredeclaración (1)</u>
	<u>Declarada admisible</u>	<u>Declarada Reducida(3)</u>	<u>Resuelta</u>	
HERBACEOS	121,03	120,87	120,87	0,00
TOTAL	121,03	120,87	120,87	

% PENALIZACIÓN**IMPORTE (Euros)**

<u>Admisibilidad (2)</u>	<u>Presentación tardía</u>	<u>Omisión declaración</u>	<u>Condicionalidad</u>	<u>Pago realizado</u>	<u>Calculado(4)</u>	<u>FEADER(EJE2)</u>	<u>MAGRAMA</u>	<u>CAPDER</u>	<u>Total</u>
0,00	0,00	0,00	0,00			10.120,17	927,26	1.602,79	12.650,22
				A pagar		4.762,43	436,36	754,25	5.953,04
				TOTAL	18.603,26	14.882,60	1.363,62	2.357,04	18.603,26

RECINTOS

<u>REFERENCIA SIGPAC</u>	<u>CULTIVO</u>	<u>S/R</u>	<u>CONV.</u>	<u>GRUPO PAGO</u>	<u>Declarada admisible</u>	<u>Conv. SIGPAC</u>	<u>Control C.(5)</u>	<u>Determinada</u>	<u>Certificada</u>
04-063-005-00127-001	52000	S	NO	HERBACEOS	0,23			0,23	0,23
04-063-005-00128-001	52000	S	NO	HERBACEOS	4,78	4,96		4,78	4,78
04-063-035-00003-011	8000	S	NO	HERBACEOS	11,51			11,51	11,51
04-063-035-00046-006	8000	S	NO	HERBACEOS	4,29			4,20	4,29
04-063-035-00047-001	8000	S	NO	HERBACEOS	1,22			1,22	1,22
04-063-038-00021-001	51000	S	NO	HERBACEOS	6,27			6,27	6,27
04-063-038-00024-001	5000	S	NO	HERBACEOS	2,65			2,65	2,65
04-063-038-00027-001	8000	S	NO	HERBACEOS	0,23			0,23	0,23
04-063-038-00028-001	8000	S	NO	HERBACEOS	1,26			1,26	1,26
04-063-038-00039-001	6000	S	NO	HERBACEOS	1,83			1,83	1,83
04-063-038-00040-001	5000	S	NO	HERBACEOS	8,89			8,89	8,89
04-063-039-00028-001	8000	S	NO	HERBACEOS	1,53			1,53	1,53
04-063-039-00030-001	5000	S	NO	HERBACEOS	4,61	4,62		4,61	4,61
04-063-039-00031-001	5000	S	NO	HERBACEOS	0,98			0,98	0,98
04-063-039-00037-001	8000	S	NO	HERBACEOS	2,52			2,52	2,52
04-063-039-00038-001	8000	S	NO	HERBACEOS	2,63			2,63	2,63
04-063-039-00043-001	5000	S	NO	HERBACEOS	12,00			12,00	12,00
04-063-039-00043-001	52000	S		HERBACEOS	0,79			0,79	0,00
04-063-040-00005-001	5000	S	NO	HERBACEOS	3,42			3,42	3,42
04-063-040-00005-004	5000	S	NO	HERBACEOS	0,45			0,45	0,45
04-063-040-00008-002	5000	S	NO	HERBACEOS	10,08	10,08		10,08	10,08
04-063-040-00020-004	5000	S	NO	HERBACEOS	7,12	7,12		7,12	7,12
04-063-040-00020-005	5000	S	NO	HERBACEOS	0,63			0,56	0,63
04-063-040-00024-007	5000	S	NO	HERBACEOS	1,97	2,56		1,97	1,97
04-063-040-00025-001	5000	S	NO	HERBACEOS	11,16			11,16	11,16
04-063-040-00042-001	5000	S	NO	HERBACEOS	1,10			1,10	1,10
04-063-040-00068-001	52000	S	NO	HERBACEOS	1,61			1,61	1,61
04-063-040-00069-001	52000	S	NO	HERBACEOS	0,05			0,05	0,05
04-063-040-00073-001	52000	S	NO	HERBACEOS	6,89			6,89	6,89
04-063-040-00211-001	52000	S	NO	HERBACEOS	8,25			8,25	8,25
04-063-040-00251-001	8000	S	NO	HERBACEOS	0,08			0,08	0,08

INCIDENCIA DESCRIPCIÓN

73103 El recinto declarado no cumple con las normas de producción ecológica (compromiso anexo 1, Orden 24 marzo 2011)

Recinto:04-063-039-00043-001 Cultivo:52000 VEZA-SIN VARIEDAD Secano

1. Reducciones previstas por sobredeclaración, artículo 16 del Reglamento (UE) nº 65/2011

2. Resolución de 3 de agosto de 2012 de la Dirección General de Fondos Agrarios (BOJA nº 159, 14 de agosto de 2012)

3. Superficie declarada admisible tras el ajuste con la conversión SIGPAC para el grupo de pago de herbáceos.

Menor valor entre la superficie declarada admisible tras el ajuste con la conversión SIGPAC y la comprometida admisible para el resto de grupos de pago

4. Se calcula sobre la superficie declarada reducida

5. Superficie de cultivo válido para la ayuda determinada en campo para el grupo de pago de herbáceos.

Superficie de cultivo válido para la ayuda determinada en campo tras el ajuste con la superficie comprometida admisible para el resto de grupos de pago

* Ayuda cofinanciada a través del Plan de Reestructuración del Tabaco de Andalucía contemplado en el Programa de Desarrollo Rural de Andalucía (2007-2013)

<u>APELLIDOS Y NOMBRE / RAZÓN SOCIAL</u>	<u>NIF</u>	<u>EXPEDIENTE</u>	<u>ANUALIDAD DE PAGO</u>
GAZQUEZ LOPEZ ANTONIO	23207640L	1007408	6ª

Resumen de superficies

<u>GRUPO DE PAGO</u>	<u>SUPERFICIE (Hectáreas)</u>			<u>% Sobredeclaración (1)</u>
	<u>Declarada admisible</u>	<u>Declarada Reducida(3)</u>	<u>Resuelta</u>	
HERBACEOS	77,19	66,73	66,73	0,00
TOTAL	77,19	66,73	66,73	

% PENALIZACIÓN**IMPORTE (Euros)**

<u>Admisibilidad (2)</u>	<u>Presentación tardía</u>	<u>Omisión declaración</u>	<u>Condicionalidad</u>		<u>Calculado(4)</u>	<u>FEADER(EJE2)</u>	<u>MAGRAMA</u>	<u>CAPDER</u>	<u>Total</u>
0,00	0,00	0,00	0,00	A pagar	11.032,47	8.825,98	808,68	1.397,81	11.032,47

RECINTOS

<u>REFERENCIA SIGPAC</u>	<u>CULTIVO</u>	<u>S/R</u>	<u>CONV.</u>	<u>GRUPO PAGO</u>	<u>SUPERFICIE (Hectáreas)</u>			
					<u>Declarada admisible</u>	<u>Conv. SIGPAC</u>	<u>Control C.(5)</u>	<u>Determinada Certificada</u>
04-063-004-00005-001	5000	S	NO	HERBACEOS	4,97		4,97	4,69
04-063-004-00005-001	242000	S	NO	HERBACEOS	8,72		8,72	9,00
04-063-004-00009-001	241000	S	NO	HERBACEOS	3,49		3,49	3,49
04-063-004-00011-001	5000	S	NO	HERBACEOS	1,58		1,58	1,58
04-063-004-00014-001	5000	S	NO	HERBACEOS	5,96		5,96	5,96
04-063-004-00069-001	242000	S	NO	HERBACEOS	8,01		8,01	8,01
04-063-005-00024-001	5000	S	NO	HERBACEOS	5,50		5,50	5,50
04-063-035-00003-011	8000	S	NO	HERBACEOS	11,23		11,23	37,05
04-063-035-00046-006	8000	S	NO	HERBACEOS	4,17		4,17	4,17
04-063-035-00047-001	8000	S	NO	HERBACEOS	1,21		1,21	1,21
04-063-037-00020-001	242000	S	NO	HERBACEOS	0,15		0,15	0,15
04-063-038-00032-001	5000	S	NO	HERBACEOS	0,47	0,47	0,47	0,47
04-063-039-00009-001	5000	S	NO	HERBACEOS	0,66		0,66	0,66
04-063-039-00014-001	5000	S	NO	HERBACEOS	0,78	0,81	0,78	0,81
04-063-039-00023-001	5000	S	NO	HERBACEOS	6,97		6,97	6,97
04-098-047-00048-001	5000	S	NO	HERBACEOS	2,86		2,86	2,86

INCIDENCIA DESCRIPCIÓN

73103	El recinto declarado no cumple con las normas de producción ecológica (compromiso anexo 1, Orden 24 marzo 2011) Recinto:04-063-004-00024-001 Cultivo:8000 AVENA-SIN VARIEDAD Secano
73104	Recinto declarado que no cumple en su totalidad con las normas de producción ecológica (compromiso anexo 1, Orden 24 marzo 2011) Recinto:04-063-004-00005-001 Cultivo:5000 CEBADA-SIN VARIEDAD Secano Sup. Declarada:4,97 Sup. Certificada:4,69
73106	Recinto declarado no comprometido Recinto:04-063-004-00020-001 Cultivo:5000 CEBADA-SIN VARIEDAD Secano Recinto:04-063-004-00024-001 Cultivo:8000 AVENA-SIN VARIEDAD Secano



1. Reducciones previstas por sobredeclaración, artículo 16 del Reglamento (UE) nº 65/2011

2. Resolución de 3 de agosto de 2012 de la Dirección General de Fondos Agrarios (BOJA nº 159, 14 de agosto de 2012)

3. Superficie declarada admisible tras el ajuste con la conversión SIGPAC para el grupo de pago de herbáceos.

4. Menor valor entre la superficie declarada admisible tras el ajuste con la conversión SIGPAC y la comprometida admisible para el resto de grupos de pago

5. Se calcula sobre la superficie declarada reducida

6. Superficie de cultivo válido para la ayuda determinada en campo para el grupo de pago de herbáceos.

7. Superficie de cultivo válido para la ayuda determinada en campo tras el ajuste con la superficie comprometida admisible para el resto de grupos de pago

* Ayuda cofinanciada a través del Plan de Reestructuración del Tabaco de Andalucía contemplado en el Programa de Desarrollo Rural de Andalucía (2007-2013)

<u>APELLIDOS Y NOMBRE / RAZÓN SOCIAL</u>	<u>NIF</u>	<u>EXPEDIENTE</u>	<u>ANUALIDAD DE PAGO</u>
GEA CAMACHO JOSE	23218232P	1008733	7ª

Resumen de superficies

<u>GRUPO DE PAGO</u>	<u>SUPERFICIE (Hectáreas)</u>				<u>% Sobredeclaración (1)</u>
	<u>Declarada admisible</u>	<u>Comprometida</u>	<u>Declarada Reducida(3)</u>	<u>Resuelta</u>	
FRUTALES DE SECANO	20,61		20,30	20,30	0,00
TOTAL	20,61	20,30	20,30	20,30	

% PENALIZACIÓN**IMPORTE (Euros)**

<u>Admisibilidad (2)</u>	<u>Presentación tardía</u>	<u>Omisión declaración</u>	<u>Condicionalidad</u>		<u>Calculado(4)</u>	<u>FEADER(EJE2)</u>	<u>MAGRAMA</u>	<u>CAPDER</u>	<u>Total</u>
0,00	0,00	0,00	0,00	Pago realizado		1.223,48	112,10	193,77	1.529,35
				A pagar		575,75	52,75	91,19	719,69
				TOTAL	2.249,04	1.799,23	164,85	284,96	2.249,04

RECINTOS

<u>REFERENCIA SIGPAC</u>	<u>CULTIVO</u>	<u>S/R</u>	<u>CONV.</u>	<u>GRUPO PAGO</u>	<u>Declarada admisible</u>	<u>SUPERFICIE (Hectáreas)</u>			
					<u>Conv. SIGPAC</u>	<u>Control C.(5)</u>	<u>Determinada</u>	<u>Certificada</u>	
04-099-014-00085-012	104000	S	NO	FRUTALES DE SECANO	5,03			5,03	5,03
04-099-014-00085-017	104000	S	NO	FRUTALES DE SECANO	0,40			0,39	0,40
04-099-014-00086-001	104000	S	NO	FRUTALES DE SECANO	6,91			6,69	6,69
04-099-014-00088-005	104000	S	NO	FRUTALES DE SECANO	3,28			3,28	3,28
04-099-014-00088-008	104000	S	NO	FRUTALES DE SECANO	1,73			1,73	1,73
04-099-014-00138-002	104000	S	NO	FRUTALES DE SECANO	0,66			0,66	0,66
04-099-014-00155-003	104000	S	NO	FRUTALES DE SECANO	2,60			2,54	2,60

INCIDENCIA DESCRIPCIÓN

73104 Recinto declarado que no cumple en su totalidad con las normas de producción ecológica (compromiso anexo 1, Orden 24 marzo 2011)
 Recinto:04-099-014-00086-001 Cultivo:104000 ALMENDROS-SIN VARIEDAD Secano Sup. Declarada:6,91 Sup. Certificada:6,69



1. Reducciones previstas por sobredeclaración, artículo 16 del Reglamento (UE) nº 65/2011

2. Resolución de 3 de agosto de 2012 de la Dirección General de Fondos Agrarios (BOJA nº 159, 14 de agosto de 2012)

3. Superficie declarada admisible tras el ajuste con la conversión SIGPAC para el grupo de pago de herbáceos.

Menor valor entre la superficie declarada admisible tras el ajuste con la conversión SIGPAC y la comprometida admisible para el resto de grupos de pago

4. Se calcula sobre la superficie declarada reducida

5. Superficie de cultivo válido para la ayuda determinada en campo para el grupo de pago de herbáceos.

Superficie de cultivo válido para la ayuda determinada en campo tras el ajuste con la superficie comprometida admisible para el resto de grupos de pago

* Ayuda cofinanciada a través del Plan de Reestructuración del Tabaco de Andalucía contemplado en el Programa de Desarrollo Rural de Andalucía (2007-2013)

<u>APELLIDOS Y NOMBRE / RAZÓN SOCIAL</u>	<u>NIF</u>	<u>EXPEDIENTE</u>	<u>ANUALIDAD DE PAGO</u>
GEA GARCIA JUAN	27064183Z	1000250	7ª

Resumen de superficies

<u>GRUPO DE PAGO</u>	<u>SUPERFICIE (Hectáreas)</u>				<u>% Sobredeclaración (1)</u>
	<u>Declarada admisible</u>	<u>Comprometida</u>	<u>Declarada Reducida(3)</u>	<u>Resuelta</u>	
FRUTALES DE SECANO	16,86		11,47	11,47	0,00
TOTAL	16,86	11,47	11,47	11,47	

Resumen de superficies

<u>GRUPO DE PAGO</u>	<u>SUPERFICIE (Hectáreas)</u>				<u>% Sobredeclaración (1)</u>
	<u>Declarada admisible</u>	<u>Comprometida</u>	<u>Declarada Reducida(3)</u>	<u>Resuelta</u>	
HERBACEOS	25,47		25,47	25,47	0,00
TOTAL	25,47		25,47	25,47	

% PENALIZACIÓN**IMPORTE (Euros)**

<u>Admisibilidad (2)</u>	<u>Presentación tardía</u>	<u>Omisión declaración</u>	<u>Condicionalidad</u>	<u>Pago realizado</u>	<u>Calculado(4)</u>	<u>FEADER(EJE2)</u>	<u>MAGRAMA</u>	<u>CAPDER</u>	<u>Total</u>
0,00	0,00	0,00	0,00			2.982,06	273,23	472,28	3.727,57
				<u>A pagar</u>		1.403,32	128,58	222,25	1.754,15
				TOTAL	5.481,72	4.385,38	401,81	694,53	5.481,72

RECINTOS

<u>REFERENCIA SIGPAC</u>	<u>CULTIVO</u>	<u>S/R</u>	<u>CONV.</u>	<u>GRUPO PAGO</u>	<u>Declarada admisible</u>	<u>SUPERFICIE (Hectáreas)</u>		
						<u>Conv. SIGPAC</u>	<u>Control C.(5)</u>	<u>Determinada Certificada</u>
04-037-027-00007-001	5000	S	NO	HERBACEOS	10,34		10,34	10,34
04-037-043-00051-001	104000	S	NO	FRUTALES DE SECANO	0,68		0,68	0,68
04-037-043-00052-001	104000	S	NO	FRUTALES DE SECANO	4,94		4,94	4,94
04-037-044-00014-001	104000	S	NO	FRUTALES DE SECANO	0,53		0,53	0,53
04-037-046-00019-001	104000	S	NO	FRUTALES DE SECANO	10,71		10,71	10,71
04-037-056-00062-003	8000	R	NO	HERBACEOS	0,20		0,20	0,20
04-037-058-00077-003	8000	R	NO	HERBACEOS	0,30		0,30	0,30
04-037-064-00023-001	5000	S	NO	HERBACEOS	5,14		5,14	5,14
04-037-064-00023-001	53000	S	NO	HERBACEOS	9,49		9,49	9,49



1. Reducciones previstas por sobredeclaración, artículo 16 del Reglamento (UE) nº 65/2011

2. Resolución de 3 de agosto de 2012 de la Dirección General de Fondos Agrarios (BOJA nº 159, 14 de agosto de 2012)

3. Superficie declarada admisible tras el ajuste con la conversión SIGPAC para el grupo de pago de herbáceos.

Menor valor entre la superficie declarada admisible tras el ajuste con la conversión SIGPAC y la comprometida admisible para el resto de grupos de pago

4. Se calcula sobre la superficie declarada reducida

5. Superficie de cultivo válido para la ayuda determinada en campo para el grupo de pago de herbáceos.

Superficie de cultivo válido para la ayuda determinada en campo tras el ajuste con la superficie comprometida admisible para el resto de grupos de pago

* Ayuda cofinanciada a través del Plan de Reestructuración del Tabaco de Andalucía contemplado en el Programa de Desarrollo Rural de Andalucía (2007-2013)

<u>APELLIDOS Y NOMBRE / RAZÓN SOCIAL</u>	<u>NIF</u>	<u>EXPEDIENTE</u>	<u>ANUALIDAD DE PAGO</u>
GEA JORDAN JUAN	23179449A	1001590	4ª

Resumen de superficies

<u>GRUPO DE PAGO</u>	<u>SUPERFICIE (Hectáreas)</u>				<u>% Sobredeclaración (1)</u>
	<u>Declarada admisible</u>	<u>Comprometida</u>	<u>Declarada Reducida(3)</u>	<u>Resuelta</u>	
FRUTALES DE SECANO	9,04		9,04	9,04	0,00
TOTAL	9,04	9,04	9,04	9,04	

% PENALIZACIÓN**IMPORTE (Euros)**

<u>Admisibilidad (2)</u>	<u>Presentación tardía</u>	<u>Omisión declaración</u>	<u>Condicionalidad</u>		<u>Calculado(4)</u>	<u>FEADER(EJE2)</u>	<u>MAGRAMA</u>	<u>CAPDER</u>	<u>Total</u>
0,00	0,00	0,00	0,00	Pago realizado		544,84	49,92	86,29	681,05
				A pagar		256,39	23,49	40,61	320,49
				TOTAL	1.001,54	801,23	73,41	126,90	1.001,54

RECINTOS

<u>REFERENCIA SIGPAC</u>	<u>CULTIVO</u>	<u>S/R</u>	<u>CONV.</u>	<u>GRUPO PAGO</u>	<u>Declarada admisible</u>	<u>Conv. SIGPAC</u>	<u>SUPERFICIE (Hectáreas)</u>	<u>Control C.(5)</u>	<u>Determinada</u>	<u>Certificada</u>
04-099-008-00038-006	104000	S	NO	FRUTALES DE SECANO	1,68			1,68	1,68	
04-099-008-00043-001	104000	S	NO	FRUTALES DE SECANO	7,36			7,36	7,36	

<u>APELLIDOS Y NOMBRE / RAZÓN SOCIAL</u>	<u>NIF</u>	<u>EXPEDIENTE</u>	<u>ANUALIDAD DE PAGO</u>
GEREZ BELMONTE ANGELA	27507386F	1001470	6ª

Resumen de superficies

<u>GRUPO DE PAGO</u>	<u>SUPERFICIE (Hectáreas)</u>				<u>% Sobredeclaración (1)</u>
	<u>Declarada admisible</u>	<u>Comprometida</u>	<u>Declarada Reducida(3)</u>	<u>Resuelta</u>	
FRUTALES DE SECANO	15,75		5,95	5,95	0,00
TOTAL	15,75	5,95	5,95	5,95	

% PENALIZACIÓN**IMPORTE (Euros)**

<u>Admisibilidad (2)</u>	<u>Presentación tardía</u>	<u>Omisión declaración</u>	<u>Condicionalidad</u>		<u>Calculado(4)</u>	<u>FEADER(EJE2)</u>	<u>MAGRAMA</u>	<u>CAPDER</u>	<u>Total</u>
0,00	0,00	0,00	0,00	Pago realizado		358,60	32,86	56,80	448,26
				A pagar		168,75	15,46	26,73	210,94
				TOTAL	659,20	527,35	48,32	83,53	659,20

RECINTOS

<u>REFERENCIA SIGPAC</u>	<u>CULTIVO</u>	<u>S/R</u>	<u>CONV.</u>	<u>GRUPO PAGO</u>	<u>Declarada admisible</u>	<u>Conv. SIGPAC</u>	<u>SUPERFICIE (Hectáreas)</u>	<u>Control C.(5)</u>	<u>Determinada</u>	<u>Certificada</u>
04-099-015-00003-003	104000	S	NO	FRUTALES DE SECANO	9,33			4,01	9,33	
04-099-016-00013-002	104000	S	NO	FRUTALES DE SECANO	6,42			1,94	6,42	



1. Reducciones previstas por sobredeclaración, artículo 16 del Reglamento (UE) nº 65/2011

2. Resolución de 3 de agosto de 2012 de la Dirección General de Fondos Agrarios (BOJA nº 159, 14 de agosto de 2012)

3. Superficie declarada admisible tras el ajuste con la conversión SIGPAC para el grupo de pago de herbáceos.

4. Menor valor entre la superficie declarada admisible tras el ajuste con la conversión SIGPAC y la comprometida admisible para el resto de grupos de pago

5. Se calcula sobre la superficie declarada reducida

6. Superficie de cultivo válido para la ayuda determinada en campo para el grupo de pago de herbáceos.

7. Superficie de cultivo válido para la ayuda determinada en campo tras el ajuste con la superficie comprometida admisible para el resto de grupos de pago

* Ayuda cofinanciada a través del Plan de Reestructuración del Tabaco de Andalucía contemplado en el Programa de Desarrollo Rural de Andalucía (2007-2013)

<u>APELLIDOS Y NOMBRE / RAZÓN SOCIAL</u>	<u>NIF</u>	<u>EXPEDIENTE</u>	<u>ANUALIDAD DE PAGO</u>
GILBERT GRANERO PEDRO	75189812Y	1004390	7ª

Resumen de superficies

<u>GRUPO DE PAGO</u>	<u>SUPERFICIE (Hectáreas)</u>				<u>% Sobredeclaración (1)</u>
	<u>Declarada admisible</u>	<u>Comprometida</u>	<u>Declarada Reducida(3)</u>	<u>Resuelta</u>	
FRUTALES DE SECANO	11,96		8,23	8,23	0,00
TOTAL	11,96	8,23	8,23	8,23	

% PENALIZACIÓN**IMPORTE (Euros)**

<u>Admisibilidad (2)</u>	<u>Presentación tardía</u>	<u>Omisión declaración</u>	<u>Condicionalidad</u>		<u>Calculado(4)</u>	<u>FEADER(EJE2)</u>	<u>MAGRAMA</u>	<u>CAPDER</u>	<u>Total</u>
0,00	0,00	0,00	0,00	Pago realizado		496,02	45,44	78,56	620,02
				A pagar		233,42	21,39	36,97	291,78
				TOTAL		911,80	729,44	66,83	911,80

RECINTOS

<u>REFERENCIA SIGPAC</u>	<u>CULTIVO S/R</u>	<u>CONV.</u>	<u>GRUPO PAGO</u>	<u>Declarada admisible</u>	<u>SUPERFICIE (Hectáreas)</u>	<u>Conv. SIGPAC</u>	<u>Control C.(5)</u>	<u>Determinada</u>	<u>Certificada</u>
04-092-012-00316-001	104000 S	NO	FRUTALES DE SECANO	0,10				0,10	0,10
04-092-012-00317-001	104000 S	NO	FRUTALES DE SECANO	0,25				0,25	0,25
04-092-015-00045-004	104000 S	NO	FRUTALES DE SECANO	3,04				3,04	3,04
04-092-015-00045-005	104000 S	NO	FRUTALES DE SECANO	4,85				4,84	4,85

INCIDENCIA DESCRIPCIÓN

73106 Recinto declarado no comprometido
 Recinto:04-092-015-00283-004 Cultivo:104000 ALMENDROS-SIN VARIEDAD Secano

<u>APELLIDOS Y NOMBRE / RAZÓN SOCIAL</u>	<u>NIF</u>	<u>EXPEDIENTE</u>	<u>ANUALIDAD DE PAGO</u>
GIMENEZ BELMONTE MIGUEL	23186602A	1004851	7ª

Resumen de superficies

<u>GRUPO DE PAGO</u>	<u>SUPERFICIE (Hectáreas)</u>				<u>% Sobredeclaración (1)</u>
	<u>Declarada admisible</u>	<u>Comprometida</u>	<u>Declarada Reducida(3)</u>	<u>Resuelta</u>	
CITRICOS	1,03		0,99	0,99	0,00
TOTAL	1,03	1,00	0,99	0,99	

% PENALIZACIÓN**IMPORTE (Euros)**

<u>Admisibilidad (2)</u>	<u>Presentación tardía</u>	<u>Omisión declaración</u>	<u>Condicionalidad</u>		<u>Calculado(4)</u>	<u>FEADER(EJE2)</u>	<u>MAGRAMA</u>	<u>CAPDER</u>	<u>Total</u>
0,00	0,00	0,00	0,00	Pago realizado		247,40	22,66	39,18	309,24
				A pagar		116,42	10,67	18,44	145,53
				TOTAL		454,77	363,82	33,33	454,77

RECINTOS

<u>REFERENCIA SIGPAC</u>	<u>CULTIVO S/R</u>	<u>CONV.</u>	<u>GRUPO PAGO</u>	<u>Declarada admisible</u>	<u>SUPERFICIE (Hectáreas)</u>	<u>Conv. SIGPAC</u>	<u>Control C.(5)</u>	<u>Determinada</u>	<u>Certificada</u>
04-103-012-00008-001	206000 S	NO	CITRICOS	0,35		0,33		0,33	0,34
04-103-014-00190-001	206000 S	NO	CITRICOS	0,20		0,20		0,20	0,20
04-103-014-00301-001	206000 S	NO	CITRICOS	0,48		0,46		0,46	0,46

INCIDENCIA DESCRIPCIÓN

73104 Recinto declarado que no cumple en su totalidad con las normas de producción ecológica (compromiso anexo 1, Orden 24 marzo 2011)
 Recinto:04-103-012-00008-001 Cultivo:206000 NARANJO-SIN VARIEDAD Secano Sup. Declarada:0,35 Sup. Certificada:0,34
 Recinto:04-103-014-00301-001 Cultivo:206000 NARANJO-SIN VARIEDAD Secano Sup. Declarada:0,48 Sup. Certificada:0,46

1. Reducciones previstas por sobredeclaración, artículo 16 del Reglamento (UE) nº 65/2011

2. Resolución de 3 de agosto de 2012 de la Dirección General de Fondos Agrarios (BOJA nº 159, 14 de agosto de 2012)

3. Superficie declarada admisible tras el ajuste con la conversión SIGPAC para el grupo de pago de herbáceos.

4. Menor valor entre la superficie declarada admisible tras el ajuste con la conversión SIGPAC y la comprometida admisible para el resto de grupos de pago

5. Se calcula sobre la superficie declarada reducida

6. Superficie de cultivo válido para la ayuda determinada en campo para el grupo de pago de herbáceos.

7. Superficie de cultivo válido para la ayuda determinada en campo tras el ajuste con la superficie comprometida admisible para el resto de grupos de pago

* Ayuda cofinanciada a través del Plan de Reestructuración del Tabaco de Andalucía contemplado en el Programa de Desarrollo Rural de Andalucía (2007-2013)

<u>APELLIDOS Y NOMBRE / RAZÓN SOCIAL</u>	<u>NIF</u>	<u>EXPEDIENTE</u>	<u>ANUALIDAD DE PAGO</u>
GIMENEZ JUAN AMADOR	75174798B	1001708	6ª

Resumen de superficies

<u>GRUPO DE PAGO</u>	<u>SUPERFICIE (Hectáreas)</u>				<u>% Sobredeclaración (1)</u>
	<u>Declarada admisible</u>	<u>Comprometida</u>	<u>Declarada Reducida(3)</u>	<u>Resuelta</u>	
CITRICOS	1,19		1,17	1,17	0,00
TOTAL	1,19	1,18	1,17	1,17	

% PENALIZACIÓN**IMPORTE (Euros)**

<u>Admisibilidad (2)</u>	<u>Presentación tardía</u>	<u>Omisión declaración</u>	<u>Condicionalidad</u>		<u>Calculado(4)</u>	<u>FEADER(EJE2)</u>	<u>MAGRAMA</u>	<u>CAPDER</u>	<u>Total</u>
0,00	0,00	0,00	0,00	A pagar	537,45	429,96	39,40	68,09	537,45

RECINTOS

<u>REFERENCIA SIGPAC</u>	<u>CULTIVO</u>	<u>S/R</u>	<u>CONV.</u>	<u>GRUPO PAGO</u>	<u>Declarada admisible</u>	<u>SUPERFICIE (Hectáreas)</u>			
					<u>Conv. SIGPAC</u>	<u>Control C.(5)</u>	<u>Determinada</u>	<u>Certificada</u>	
04-103-014-00194-001	206000	R	NO	CITRICOS	0,20	0,19		0,19	0,20
04-103-014-00299-001	206000	R	NO	CITRICOS	0,11			0,11	0,11
04-103-015-00121-002	206000	R	NO	CITRICOS	0,09	0,09		0,09	0,09
04-103-015-00125-002	206000	R	NO	CITRICOS	0,12	0,11		0,11	0,12
04-103-015-00260-001	206000	R	NO	CITRICOS	0,30			0,30	0,30
04-103-015-00268-001	206000	R	NO	CITRICOS	0,10	0,10		0,10	0,10
04-103-015-00269-001	206000	R	NO	CITRICOS	0,27	0,27		0,27	0,27



1. Reducciones previstas por sobredeclaración, artículo 16 del Reglamento (UE) nº 65/2011

2. Resolución de 3 de agosto de 2012 de la Dirección General de Fondos Agrarios (BOJA nº 159, 14 de agosto de 2012)

3. Superficie declarada admisible tras el ajuste con la conversión SIGPAC para el grupo de pago de herbáceos.

Menor valor entre la superficie declarada admisible tras el ajuste con la conversión SIGPAC y la comprometida admisible para el resto de grupos de pago

4. Se calcula sobre la superficie declarada reducida

5. Superficie de cultivo válido para la ayuda determinada en campo para el grupo de pago de herbáceos.

Superficie de cultivo válido para la ayuda determinada en campo tras el ajuste con la superficie comprometida admisible para el resto de grupos de pago

* Ayuda cofinanciada a través del Plan de Reestructuración del Tabaco de Andalucía contemplado en el Programa de Desarrollo Rural de Andalucía (2007-2013)

<u>APELLIDOS Y NOMBRE / RAZÓN SOCIAL</u>	<u>NIF</u>	<u>EXPEDIENTE</u>	<u>ANUALIDAD DE PAGO</u>
GOMEZ FAJARDO BALTASAR	23211718A	1001177	7ª

Resumen de superficies

<u>GRUPO DE PAGO</u>	<u>SUPERFICIE (Hectáreas)</u>			<u>% Sobredeclaración (1)</u>
	<u>Declarada admisible</u>	<u>Declarada Reducida(3)</u>	<u>Resuelta</u>	
HERBACEOS	77,29	75,20	75,20	0,00
TOTAL	77,29	75,20	75,20	

% PENALIZACIÓN**IMPORTE (Euros)**

<u>Admisibilidad (2)</u>	<u>Presentación tardía</u>	<u>Omisión declaración</u>	<u>Condicionabilidad</u>		<u>Calculado(4)</u>	<u>FEADER(EJE2)</u>	<u>MAGRAMA</u>	<u>CAPDER</u>	<u>Total</u>
50,00	0,00	0,00	0,00	Pago realizado		3.381,73	309,85	535,58	4.227,16
				A pagar		1.591,40	145,81	252,04	1.989,25
				TOTAL	12.432,82	4.973,13	455,66	787,62	6.216,41

RECINTOS

<u>REFERENCIA SIGPAC</u>	<u>CULTIVO</u>	<u>S/R</u>	<u>CONV.</u>	<u>GRUPO PAGO</u>	<u>SUPERFICIE (Hectáreas)</u>			
					<u>Declarada admisible</u>	<u>Conv. SIGPAC</u>	<u>Control C.(5)</u>	<u>Determinada Certificada</u>
04-063-007-00096-001	8000	S	NO	HERBACEOS	11,12		9,05	9,05
04-063-021-00044-001	52000	S	NO	HERBACEOS	12,96		12,96	12,82
04-063-021-00046-001	1000	S	NO	HERBACEOS	2,49		2,49	2,49
04-063-021-00054-001	1000	S	NO	HERBACEOS	3,90		3,90	3,90
04-063-023-00077-001	52000	S	NO	HERBACEOS	11,96		11,96	11,96
04-063-023-00080-001	1000	S	NO	HERBACEOS	1,24		1,22	1,22
04-063-023-00142-001	1000	S		HERBACEOS	7,94		7,94	0,00
04-063-023-00146-001	1000	S		HERBACEOS	5,09	5,09	5,09	0,00
04-063-023-00158-001	1000	S	NO	HERBACEOS	0,86		0,86	0,86
04-098-044-00017-001	8000	S	NO	HERBACEOS	9,99		9,99	9,99
04-098-044-00017-004	8000	S	NO	HERBACEOS	1,61		1,61	1,61
04-098-045-00059-001	8000	S	NO	HERBACEOS	4,12		4,12	4,12
04-098-047-00062-001	1000	S	NO	HERBACEOS	0,15		0,15	0,15
04-098-091-00046-002	8000	S		HERBACEOS	0,20		0,20	0,00
04-098-092-00089-002	8000	S	NO	HERBACEOS	1,04	1,05	1,04	1,05
04-098-110-00003-001	8000	S	NO	HERBACEOS	1,76		1,76	1,76
04-098-110-00005-001	8000	S	NO	HERBACEOS	0,86		0,86	0,86

INCIDENCIA DESCRIPCIÓN

73103	El recinto declarado no cumple con las normas de producción ecológica (compromiso anexo 1, Orden 24 marzo 2011)
Recinto:04-063-023-00142-001	Cultivo:1000 TRIGO BLANDO-SIN VARIEDAD Secano
Recinto:04-063-023-00146-001	Cultivo:1000 TRIGO BLANDO-SIN VARIEDAD Secano
Recinto:04-098-091-00046-002	Cultivo:8000 AVENA-SIN VARIEDAD Secano
73104	Recinto declarado que no cumple en su totalidad con las normas de producción ecológica (compromiso anexo 1, Orden 24 marzo 2011)
Recinto:04-063-007-00096-001	Cultivo:8000 AVENA-SIN VARIEDAD Secano Sup. Declarada:11,12 Sup. Certificada:9,05
Recinto:04-063-021-00044-001	Cultivo:52000 VEZA-SIN VARIEDAD Secano Sup. Declarada:12,96 Sup. Certificada:12,82
Recinto:04-063-023-00080-001	Cultivo:1000 TRIGO BLANDO-SIN VARIEDAD Secano Sup. Declarada:1,24 Sup. Certificada:1,22

<u>Id. Com</u>	<u>Compromiso</u>	<u>% admisibilidad</u>
C1_03	Cumplir con las normas de producción establecidas en el Reglamento (CE) nº 834/2007, del Consejo, de 28 de junio de 2007, que regula la producción ecológica.	50,00



1. Reducciones previstas por sobredeclaración, artículo 16 del Reglamento (UE) nº 65/2011

2. Resolución de 3 de agosto de 2012 de la Dirección General de Fondos Agrarios (BOJA nº 159, 14 de agosto de 2012)

3. Superficie declarada admisible tras el ajuste con la conversión SIGPAC para el grupo de pago de herbáceos.

Menor valor entre la superficie declarada admisible tras el ajuste con la conversión SIGPAC y la comprometida admisible para el resto de grupos de pago

4. Se calcula sobre la superficie declarada reducida

5. Superficie de cultivo válido para la ayuda determinada en campo para el grupo de pago de herbáceos.

Superficie de cultivo válido para la ayuda determinada en campo tras el ajuste con la superficie comprometida admisible para el resto de grupos de pago

* Ayuda cofinanciada a través del Plan de Reestructuración del Tabaco de Andalucía contemplado en el Programa de Desarrollo Rural de Andalucía (2007-2013)

<u>APELLIDOS Y NOMBRE / RAZÓN SOCIAL</u>	<u>NIF</u>	<u>EXPEDIENTE</u>	<u>ANUALIDAD DE PAGO</u>
GOMEZ GALERA MANUEL	52510561C	1000213	6ª

Resumen de superficies

<u>GRUPO DE PAGO</u>	<u>SUPERFICIE (Hectáreas)</u>				<u>% Sobredeclaración (1)</u>
	<u>Declarada admisible</u>	<u>Comprometida</u>	<u>Declarada Reducida(3)</u>	<u>Resuelta</u>	
FRUTALES DE SECANO	6,47		6,04	6,04	0,00
TOTAL	6,47	6,04	6,04	6,04	

% PENALIZACIÓN**IMPORTE (Euros)**

<u>Admisibilidad (2)</u>	<u>Presentación tardía</u>	<u>Omisión declaración</u>	<u>Condicionalidad</u>		<u>Calculado(4)</u>	<u>FEADER(EJE2)</u>	<u>MAGRAMA</u>	<u>CAPDER</u>	<u>Total</u>
0,00	0,00	0,00	0,00	Pago realizado		364,03	33,35	57,66	455,04
				A pagar		171,30	15,70	27,13	214,13
				TOTAL	669,17	535,33	49,05	84,79	669,17

RECINTOS

<u>REFERENCIA SIGPAC</u>	<u>CULTIVO</u>	<u>S/R</u>	<u>CONV.</u>	<u>GRUPO PAGO</u>	<u>Declarada admisible</u>	<u>SUPERFICIE (Hectáreas)</u>			
					<u>Conv. SIGPAC</u>	<u>Control C.(5)</u>	<u>Determinada</u>	<u>Certificada</u>	
04-008-002-00018-001	104000	S	NO	FRUTALES DE SECANO	3,23	3,21		3,21	3,23
04-008-002-00019-002	104000	S	NO	FRUTALES DE SECANO	2,29	1,88		1,88	2,31
04-008-002-00078-001	104000	S	NO	FRUTALES DE SECANO	0,95			0,95	0,95

<u>APELLIDOS Y NOMBRE / RAZÓN SOCIAL</u>	<u>NIF</u>	<u>EXPEDIENTE</u>	<u>ANUALIDAD DE PAGO</u>
GOMEZ GAZQUEZ MANUEL	27229957G	1008461	7ª

Resumen de superficies

<u>GRUPO DE PAGO</u>	<u>SUPERFICIE (Hectáreas)</u>				<u>% Sobredeclaración (1)</u>
	<u>Declarada admisible</u>	<u>Comprometida</u>	<u>Declarada Reducida(3)</u>	<u>Resuelta</u>	
FRUTALES DE SECANO	7,31		7,31	7,31	0,00
TOTAL	7,31	7,31	7,31	7,31	

% PENALIZACIÓN**IMPORTE (Euros)**

<u>Admisibilidad (2)</u>	<u>Presentación tardía</u>	<u>Omisión declaración</u>	<u>Condicionalidad</u>		<u>Calculado(4)</u>	<u>FEADER(EJE2)</u>	<u>MAGRAMA</u>	<u>CAPDER</u>	<u>Total</u>
0,00	0,00	0,00	0,00	Pago realizado		440,57	40,36	69,78	550,71
				A pagar		207,33	19,00	32,83	259,16
				TOTAL	809,87	647,90	59,36	102,61	809,87

RECINTOS

<u>REFERENCIA SIGPAC</u>	<u>CULTIVO</u>	<u>S/R</u>	<u>CONV.</u>	<u>GRUPO PAGO</u>	<u>Declarada admisible</u>	<u>SUPERFICIE (Hectáreas)</u>			
					<u>Conv. SIGPAC</u>	<u>Control C.(5)</u>	<u>Determinada</u>	<u>Certificada</u>	
04-063-009-00022-001	104000	S	NO	FRUTALES DE SECANO	1,54			1,54	1,54
04-063-013-00044-001	104000	S	NO	FRUTALES DE SECANO	0,32			0,32	0,32
04-063-013-00047-001	104000	S	NO	FRUTALES DE SECANO	1,07			1,07	1,07
04-063-013-00049-001	104000	S	NO	FRUTALES DE SECANO	0,99			0,99	0,99
04-063-044-00012-001	104000	S	NO	FRUTALES DE SECANO	2,53			2,53	2,53
04-063-046-00092-001	104000	S	NO	FRUTALES DE SECANO	0,30			0,30	0,30
04-063-046-00093-001	104000	S	NO	FRUTALES DE SECANO	0,21			0,21	0,21
04-063-047-00021-001	104000	S	NO	FRUTALES DE SECANO	0,35			0,35	0,35

1. Reducciones previstas por sobredeclaración, artículo 16 del Reglamento (UE) nº 65/2011

2. Resolución de 3 de agosto de 2012 de la Dirección General de Fondos Agrarios (BOJA nº 159, 14 de agosto de 2012)

3. Superficie declarada admisible tras el ajuste con la conversión SIGPAC para el grupo de pago de herbáceos.

4. Menor valor entre la superficie declarada admisible tras el ajuste con la conversión SIGPAC y la comprometida admisible para el resto de grupos de pago

5. Se calcula sobre la superficie declarada reducida

6. Superficie de cultivo válido para la ayuda determinada en campo para el grupo de pago de herbáceos.

7. Superficie de cultivo válido para la ayuda determinada en campo tras el ajuste con la superficie comprometida admisible para el resto de grupos de pago

* Ayuda cofinanciada a través del Plan de Reestructuración del Tabaco de Andalucía contemplado en el Programa de Desarrollo Rural de Andalucía (2007-2013)

<u>APELLIDOS Y NOMBRE / RAZÓN SOCIAL</u>	<u>NIF</u>	<u>EXPEDIENTE</u>	<u>ANUALIDAD DE PAGO</u>
GOMEZ GAZQUEZ MARIA RAMONA	75217758F	1008335	7ª

Resumen de superficies

<u>GRUPO DE PAGO</u>	<u>SUPERFICIE (Hectáreas)</u>			<u>% Sobredeclaración (1)</u>
	<u>Declarada admisible</u>	<u>Declarada Reducida(3)</u>	<u>Resuelta</u>	
HERBACEOS	13,39	13,39	13,39	0,00
TOTAL	13,39	13,39	13,39	

% PENALIZACIÓN**IMPORTE (Euros)**

<u>Admisibilidad (2)</u>	<u>Presentación tardía</u>	<u>Omisión declaración</u>	<u>Condicionalidad</u>		<u>Calculado(4)</u>	<u>FEADER(EJE2)</u>	<u>MAGRAMA</u>	<u>CAPDER</u>	<u>Total</u>
20,00	0,00	0,00	0,00	Pago realizado		963,43	88,28	152,58	1.204,29
				A pagar		453,38	41,54	71,80	566,72
				TOTAL	2.213,77	1.416,81	129,82	224,38	1.771,01

RECINTOS

<u>REFERENCIA SIGPAC</u>	<u>CULTIVO S/R</u>	<u>CONV.</u>	<u>GRUPO PAGO</u>	<u>SUPERFICIE (Hectáreas)</u>		
				<u>Declarada admisible</u>	<u>Conv. SIGPAC Control C.(5)</u>	<u>Determinada Certificada</u>
04-063-022-00023-002	241000 S	NO	HERBACEOS	1,29		1,29
04-063-022-00038-006	5000 S	NO	HERBACEOS	9,10		9,10
04-063-022-00038-006	241000 S	NO	HERBACEOS	3,00		3,00

INCIDENCIA DESCRIPCIÓN

73104 Recinto declarado que no cumple en su totalidad con las normas de producción ecológica (compromiso anexo 1, Orden 24 marzo 2011)
 Recinto:04-063-022-00038-006 Cultivo:5000 CEBADA-SIN VARIEDAD Secano Sup. Declarada:9,1 Sup. Certificada:8,5

<u>Id. Com</u>	<u>Compromiso</u>	<u>% admisibilidad</u>
C1_03	Cumplir con las normas de producción establecidas en el Reglamento (CE) nº 834/2007, del Consejo, de 28 de junio de 2007, que regula la producción ecológica.	20,00



1. Reducciones previstas por sobredeclaración, artículo 16 del Reglamento (UE) nº 65/2011

2. Resolución de 3 de agosto de 2012 de la Dirección General de Fondos Agrarios (BOJA nº 159, 14 de agosto de 2012)

3. Superficie declarada admisible tras el ajuste con la conversión SIGPAC para el grupo de pago de herbáceos.

Menor valor entre la superficie declarada admisible tras el ajuste con la conversión SIGPAC y la comprometida admisible para el resto de grupos de pago

4. Se calcula sobre la superficie declarada reducida

5. Superficie de cultivo válido para la ayuda determinada en campo para el grupo de pago de herbáceos.

Superficie de cultivo válido para la ayuda determinada en campo tras el ajuste con la superficie comprometida admisible para el resto de grupos de pago

* Ayuda cofinanciada a través del Plan de Reestructuración del Tabaco de Andalucía contemplado en el Programa de Desarrollo Rural de Andalucía (2007-2013)

<u>APELLIDOS Y NOMBRE / RAZÓN SOCIAL</u>	<u>NIF</u>	<u>EXPEDIENTE</u>	<u>ANUALIDAD DE PAGO</u>
GOMEZ SANCHEZ JULIO	75196528Y	1008093	7ª

Resumen de superficies

<u>GRUPO DE PAGO</u>	<u>SUPERFICIE (Hectáreas)</u>			
	<u>Declarada admisible</u>	<u>Declarada Reducida(3)</u>	<u>Resuelta</u>	<u>% Sobredeclaración (1)</u>
HERBACEOS	25,80	25,80	25,80	0,00
TOTAL	25,80	25,80	25,80	

% PENALIZACIÓN**IMPORTE (Euros)**

<u>Admisibilidad (2)</u>	<u>Presentación tardía</u>	<u>Omisión declaración</u>	<u>Condicionalidad</u>		<u>Calculado(4)</u>	<u>FEADER(EJE2)</u>	<u>MAGRAMA</u>	<u>CAPDER</u>	<u>Total</u>
0,00	0,00	0,00	0,00	Pago realizado		2.320,44	212,61	367,50	2.900,55
				A pagar		1.091,97	100,05	172,94	1.364,96
				TOTAL	4.265,51	3.412,41	312,66	540,44	4.265,51

RECINTOS

<u>REFERENCIA SIGPAC</u>	<u>CULTIVO</u>	<u>S/R</u>	<u>CONV.</u>	<u>GRUPO PAGO</u>	<u>Declarada admisible</u>	<u>SUPERFICIE (Hectáreas)</u>			
					<u>Conv. SIGPAC</u>	<u>Control C.(5)</u>	<u>Determinada</u>	<u>Certificada</u>	
04-098-087-00032-001	8000	R	NO	HERBACEOS	0,10			0,10	0,10
04-098-087-00036-001	8000	R	NO	HERBACEOS	0,29			0,29	0,29
04-098-087-00036-002	8000	R	NO	HERBACEOS	0,13			0,13	0,13
04-098-087-00146-001	8000	R	NO	HERBACEOS	0,66	0,66		0,66	0,66
04-098-088-00002-001	8000	S	NO	HERBACEOS	11,57			11,57	11,63
04-098-088-00002-001	52000	S	NO	HERBACEOS	6,55			6,55	6,55
04-098-090-00187-001	8000	S	NO	HERBACEOS	4,58			4,58	4,58
04-098-090-00187-002	8000	S		HERBACEOS	0,13			0,13	0,00
04-098-090-00208-001	8000	S	NO	HERBACEOS	1,79			1,79	1,79

INCIDENCIA DESCRIPCIÓN

73103 El recinto declarado no cumple con las normas de producción ecológica (compromiso anexo 1, Orden 24 marzo 2011)

Recinto:04-098-090-00187-002 Cultivo:8000 AVENA-SIN VARIEDAD Secano

<u>APELLIDOS Y NOMBRE / RAZÓN SOCIAL</u>	<u>NIF</u>	<u>EXPEDIENTE</u>	<u>ANUALIDAD DE PAGO</u>
GONGORA RODULFO GASPAR	27114597N	1005064	7ª

Resumen de superficies

<u>GRUPO DE PAGO</u>	<u>SUPERFICIE (Hectáreas)</u>				
	<u>Declarada admisible</u>	<u>Comprometida</u>	<u>Declarada Reducida(3)</u>	<u>Resuelta</u>	<u>% Sobredeclaración (1)</u>
CITRICOS	1,12		1,12	1,12	0,00
TOTAL	1,12	1,12	1,12	1,12	

% PENALIZACIÓN**IMPORTE (Euros)**

<u>Admisibilidad (2)</u>	<u>Presentación tardía</u>	<u>Omisión declaración</u>	<u>Condicionalidad</u>		<u>Calculado(4)</u>	<u>FEADER(EJE2)</u>	<u>MAGRAMA</u>	<u>CAPDER</u>	<u>Total</u>
0,00	0,00	0,00	0,00	Pago realizado		279,87	25,64	44,34	349,85
				A pagar		131,70	12,07	20,86	164,63
				TOTAL	514,48	411,57	37,71	65,20	514,48

RECINTOS

<u>REFERENCIA SIGPAC</u>	<u>CULTIVO</u>	<u>S/R</u>	<u>CONV.</u>	<u>GRUPO PAGO</u>	<u>Declarada admisible</u>	<u>SUPERFICIE (Hectáreas)</u>			
					<u>Conv. SIGPAC</u>	<u>Control C.(5)</u>	<u>Determinada</u>	<u>Certificada</u>	
04-010-004-00024-001	206000	R	NO	CITRICOS	0,33			0,33	0,33
04-011-007-00058-001	206000	R	NO	CITRICOS	0,09			0,09	0,09
04-011-007-00061-001	206000	R	NO	CITRICOS	0,06			0,06	0,06
04-011-007-00086-001	206000	R	NO	CITRICOS	0,08			0,08	0,08
04-081-013-00066-001	206000	R	NO	CITRICOS	0,56			0,56	0,56

1. Reducciones previstas por sobredeclaración, artículo 16 del Reglamento (UE) nº 65/2011

2. Resolución de 3 de agosto de 2012 de la Dirección General de Fondos Agrarios (BOJA nº 159, 14 de agosto de 2012)

3. Superficie declarada admisible tras el ajuste con la conversión SIGPAC para el grupo de pago de herbáceos.

4. Menor valor entre la superficie declarada admisible tras el ajuste con la conversión SIGPAC y la comprometida admisible para el resto de grupos de pago

5. Se calcula sobre la superficie declarada reducida

6. Superficie de cultivo válido para la ayuda determinada en campo para el grupo de pago de herbáceos.

7. Superficie de cultivo válido para la ayuda determinada en campo tras el ajuste con la superficie comprometida admisible para el resto de grupos de pago

* Ayuda cofinanciada a través del Plan de Reestructuración del Tabaco de Andalucía contemplado en el Programa de Desarrollo Rural de Andalucía (2007-2013)

<u>APELLIDOS Y NOMBRE / RAZÓN SOCIAL</u>	<u>NIF</u>	<u>EXPEDIENTE</u>	<u>ANUALIDAD DE PAGO</u>
GONZALEZ AYEN VICENTE	23229836C	1001865	4ª

Resumen de superficies

<u>GRUPO DE PAGO</u>	<u>SUPERFICIE (Hectáreas)</u>				<u>% Sobredeclaración (1)</u>
	<u>Declarada admisible</u>	<u>Comprometida</u>	<u>Declarada Reducida(3)</u>	<u>Resuelta</u>	
FRUTALES DE SECANO	6,69		6,69	6,69	0,00
TOTAL	6,69	6,69	6,69	6,69	

% PENALIZACIÓN**IMPORTE (Euros)**

<u>Admisibilidad (2)</u>	<u>Presentación tardía</u>	<u>Omisión declaración</u>	<u>Condicionalidad</u>		<u>Calculado(4)</u>	<u>FEADER(EJE2)</u>	<u>MAGRAMA</u>	<u>CAPDER</u>	<u>Total</u>
0,00	0,00	0,00	0,00	A pagar	741,19	592,95	54,33	93,91	741,19

RECINTOS

<u>REFERENCIA SIGPAC</u>	<u>CULTIVO</u>	<u>S/R</u>	<u>CONV.</u>	<u>GRUPO PAGO</u>	<u>SUPERFICIE (Hectáreas)</u>				
					<u>Declarada admisible</u>	<u>Conv. SIGPAC</u>	<u>Control C.(5)</u>	<u>Determinada</u>	<u>Certificada</u>
04-099-022-00209-002	104000	S	NO	FRUTALES DE SECANO	0,17			0,17	0,17
04-099-024-00125-003	104000	S	NO	FRUTALES DE SECANO	0,68			0,68	0,68
04-099-024-00125-007	104000	S	NO	FRUTALES DE SECANO	0,87			0,87	0,87
04-099-024-00125-008	104000	S	NO	FRUTALES DE SECANO	0,15			0,15	0,15
04-099-024-00126-002	104000	S	NO	FRUTALES DE SECANO	0,32			0,32	0,32
04-099-024-00126-011	104000	S	NO	FRUTALES DE SECANO	3,58			3,58	3,58
04-099-024-00140-005	104000	S	NO	FRUTALES DE SECANO	0,92			0,92	0,92

<u>APELLIDOS Y NOMBRE / RAZÓN SOCIAL</u>	<u>NIF</u>	<u>EXPEDIENTE</u>	<u>ANUALIDAD DE PAGO</u>
GONZALEZ BALLESTEROS LUZ DOLORES	23200380G	1008757	7ª

Resumen de superficies

<u>GRUPO DE PAGO</u>	<u>SUPERFICIE (Hectáreas)</u>				<u>% Sobredeclaración (1)</u>
	<u>Declarada admisible</u>	<u>Comprometida</u>	<u>Declarada Reducida(3)</u>	<u>Resuelta</u>	
FRUTALES DE SECANO	26,42		25,05	25,05	0,00
TOTAL	26,42	25,05	25,05	25,05	

% PENALIZACIÓN**IMPORTE (Euros)**

<u>Admisibilidad (2)</u>	<u>Presentación tardía</u>	<u>Omisión declaración</u>	<u>Condicionalidad</u>		<u>Calculado(4)</u>	<u>FEADER(EJE2)</u>	<u>MAGRAMA</u>	<u>CAPDER</u>	<u>Total</u>
0,00	0,00	0,00	0,00	Pago realizado		1.509,76	138,33	239,11	1.887,20
				A pagar		710,47	65,10	112,52	888,09
				TOTAL	2.775,29	2.220,23	203,43	351,63	2.775,29

RECINTOS

<u>REFERENCIA SIGPAC</u>	<u>CULTIVO</u>	<u>S/R</u>	<u>CONV.</u>	<u>GRUPO PAGO</u>	<u>SUPERFICIE (Hectáreas)</u>				
					<u>Declarada admisible</u>	<u>Conv. SIGPAC</u>	<u>Control C.(5)</u>	<u>Determinada</u>	<u>Certificada</u>
04-037-039-00007-002	104000	S	NO	FRUTALES DE SECANO	24,19	24,09		24,09	24,19
04-037-039-00007-016	104000	S	NO	FRUTALES DE SECANO	0,65			0,65	0,65
04-037-039-00007-018	104000	S	NO	FRUTALES DE SECANO	0,62			0,62	0,62
04-037-039-00016-001	104000	S	NO	FRUTALES DE SECANO	0,96			0,96	0,96



1. Reducciones previstas por sobredeclaración, artículo 16 del Reglamento (UE) nº 65/2011

2. Resolución de 3 de agosto de 2012 de la Dirección General de Fondos Agrarios (BOJA nº 159, 14 de agosto de 2012)

3. Superficie declarada admisible tras el ajuste con la conversión SIGPAC para el grupo de pago de herbáceos.

Menor valor entre la superficie declarada admisible tras el ajuste con la conversión SIGPAC y la comprometida admisible para el resto de grupos de pago

4. Se calcula sobre la superficie declarada reducida

5. Superficie de cultivo válido para la ayuda determinada en campo para el grupo de pago de herbáceos.

Superficie de cultivo válido para la ayuda determinada en campo tras el ajuste con la superficie comprometida admisible para el resto de grupos de pago

* Ayuda cofinanciada a través del Plan de Reestructuración del Tabaco de Andalucía contemplado en el Programa de Desarrollo Rural de Andalucía (2007-2013)

<u>APELLIDOS Y NOMBRE / RAZÓN SOCIAL</u>	<u>NIF</u>	<u>EXPEDIENTE</u>	<u>ANUALIDAD DE PAGO</u>
GONZALEZ CAPEL JOSE	75254171B	1004937	6ª

Resumen de superficies

<u>GRUPO DE PAGO</u>	<u>SUPERFICIE (Hectáreas)</u>				<u>% Sobredeclaración (1)</u>
	<u>Declarada admisible</u>	<u>Comprometida</u>	<u>Declarada Reducida(3)</u>	<u>Resuelta</u>	
HORTICOLAS	1,03		0,89	0,89	0,00
TOTAL	1,03	0,89	0,89	0,89	

% PENALIZACIÓN**IMPORTE (Euros)**

<u>Admisibilidad (2)</u>	<u>Presentación tardía</u>	<u>Omisión declaración</u>	<u>Condicionalidad</u>		<u>Calculado(4)</u>	<u>FEADER(EJE2)</u>	<u>MAGRAMA</u>	<u>CAPDER</u>	<u>Total</u>
0,00	0,00	0,00	0,00	A pagar	480,60	384,48	35,23	60,89	480,60

RECINTOS

<u>REFERENCIA SIGPAC</u>	<u>CULTIVO</u>	<u>S/R</u>	<u>CONV.</u>	<u>GRUPO PAGO</u>	<u>Declarada admisible</u>	<u>Conv. SIGPAC</u>	<u>SUPERFICIE (Hectáreas)</u> <u>Control C.(5) Determinada</u>	<u>Certificada</u>
04-066-202-00045-001	156100	R	NO	HORTICOLAS	0,74		0,60	0,74
04-066-202-00045-013	156100	R	NO	HORTICOLAS	0,29		0,29	0,29

<u>APELLIDOS Y NOMBRE / RAZÓN SOCIAL</u>	<u>NIF</u>	<u>EXPEDIENTE</u>	<u>ANUALIDAD DE PAGO</u>
GONZALEZ FERNANDEZ ANTONIO	34848166S	1000486	4ª

Resumen de superficies

<u>GRUPO DE PAGO</u>	<u>SUPERFICIE (Hectáreas)</u>				<u>% Sobredeclaración (1)</u>
	<u>Declarada admisible</u>	<u>Comprometida</u>	<u>Declarada Reducida(3)</u>	<u>Resuelta</u>	
FRUTALES DE SECANO	6,76		6,76	6,76	0,00
TOTAL	6,76	6,76	6,76	6,76	

% PENALIZACIÓN**IMPORTE (Euros)**

<u>Admisibilidad (2)</u>	<u>Presentación tardía</u>	<u>Omisión declaración</u>	<u>Condicionalidad</u>		<u>Calculado(4)</u>	<u>FEADER(EJE2)</u>	<u>MAGRAMA</u>	<u>CAPDER</u>	<u>Total</u>
0,00	0,00	0,00	0,00	A pagar	748,94	599,15	54,90	94,89	748,94

RECINTOS

<u>REFERENCIA SIGPAC</u>	<u>CULTIVO</u>	<u>S/R</u>	<u>CONV.</u>	<u>GRUPO PAGO</u>	<u>Declarada admisible</u>	<u>Conv. SIGPAC</u>	<u>SUPERFICIE (Hectáreas)</u> <u>Control C.(5) Determinada</u>	<u>Certificada</u>
04-070-017-00004-005	104000	S	NO	FRUTALES DE SECANO	3,20	3,20	3,20	3,20
04-070-017-00004-007	104000	S	NO	FRUTALES DE SECANO	1,37		1,37	1,37
04-070-017-00004-008	104000	S	NO	FRUTALES DE SECANO	2,19		2,19	2,19



1. Reducciones previstas por sobredeclaración, artículo 16 del Reglamento (UE) nº 65/2011

2. Resolución de 3 de agosto de 2012 de la Dirección General de Fondos Agrarios (BOJA nº 159, 14 de agosto de 2012)

3. Superficie declarada admisible tras el ajuste con la conversión SIGPAC para el grupo de pago de herbáceos.

4. Menor valor entre la superficie declarada admisible tras el ajuste con la conversión SIGPAC y la comprometida admisible para el resto de grupos de pago

5. Se calcula sobre la superficie declarada reducida

6. Superficie de cultivo válido para la ayuda determinada en campo para el grupo de pago de herbáceos.

7. Superficie de cultivo válido para la ayuda determinada en campo tras el ajuste con la superficie comprometida admisible para el resto de grupos de pago

* Ayuda cofinanciada a través del Plan de Reestructuración del Tabaco de Andalucía contemplado en el Programa de Desarrollo Rural de Andalucía (2007-2013)

<u>APELLIDOS Y NOMBRE / RAZÓN SOCIAL</u>	<u>NIF</u>	<u>EXPEDIENTE</u>	<u>ANUALIDAD DE PAGO</u>
GONZALEZ GARCIA JUAN JOSE	27223427Y	1008894	4ª

Resumen de superficies

<u>GRUPO DE PAGO</u>	<u>SUPERFICIE (Hectáreas)</u>				<u>% Sobredeclaración (1)</u>
	<u>Declarada admisible</u>	<u>Comprometida</u>	<u>Declarada Reducida(3)</u>	<u>Resuelta</u>	
CITRICOS	1,11		1,11	1,11	0,00
TOTAL	1,11	1,11	1,11	1,11	

% PENALIZACIÓN**IMPORTE (Euros)**

<u>Admisibilidad (2)</u>	<u>Presentación tardía</u>	<u>Omisión declaración</u>	<u>Condicionalidad</u>		<u>Calculado(4)</u>	<u>FEADER(EJE2)</u>	<u>MAGRAMA</u>	<u>CAPDER</u>	<u>Total</u>
0,00	15,00	0,00	0,00	Pago realizado		235,78	21,60	37,34	294,72
				A pagar		110,95	10,17	17,57	138,69
				TOTAL	509,89	346,73	31,77	54,91	433,41

RECINTOS

<u>REFERENCIA SIGPAC</u>	<u>CULTIVO</u>	<u>S/R</u>	<u>CONV.</u>	<u>GRUPO PAGO</u>	<u>Declarada admisible</u>	<u>SUPERFICIE (Hectáreas)</u>	<u>Conv. SIGPAC</u>	<u>Control C.(5)</u>	<u>Determinada</u>	<u>Certificada</u>
04-077-006-00546-001	206000	R	NO	CITRICOS	0,18			0,18	0,18	0,18
04-077-006-00695-001	206000	S	NO	CITRICOS	0,13			0,13	0,13	0,13
04-100-020-00070-007	206000	S	NO	CITRICOS	0,48			0,48	0,48	0,48
04-100-020-00070-012	206000	S	NO	CITRICOS	0,32			0,32	0,32	0,32

INCIDENCIA DESCRIPCIÓN

26 Fecha de presentación tardía (art 23 Reglamento (CE) 1122/2009)

<u>APELLIDOS Y NOMBRE / RAZÓN SOCIAL</u>	<u>NIF</u>	<u>EXPEDIENTE</u>	<u>ANUALIDAD DE PAGO</u>
GONZALEZ GEA JUAN CARLOS	75226961X	1002482	7ª

Resumen de superficies

<u>GRUPO DE PAGO</u>	<u>SUPERFICIE (Hectáreas)</u>				<u>% Sobredeclaración (1)</u>
	<u>Declarada admisible</u>	<u>Comprometida</u>	<u>Declarada Reducida(3)</u>	<u>Resuelta</u>	
FRUTALES DE SECANO	36,79		30,92	30,92	0,00
TOTAL	36,79	30,92	30,92	30,92	

% PENALIZACIÓN**IMPORTE (Euros)**

<u>Admisibilidad (2)</u>	<u>Presentación tardía</u>	<u>Omisión declaración</u>	<u>Condicionalidad</u>		<u>Calculado(4)</u>	<u>FEADER(EJE2)</u>	<u>MAGRAMA</u>	<u>CAPDER</u>	<u>Total</u>
0,00	0,00	0,00	0,00	Pago realizado		1.863,54	170,75	295,14	2.329,43
				A pagar		876,96	80,35	138,89	1.096,20
				TOTAL	3.425,63	2.740,50	251,10	434,03	3.425,63

RECINTOS

<u>REFERENCIA SIGPAC</u>	<u>CULTIVO</u>	<u>S/R</u>	<u>CONV.</u>	<u>GRUPO PAGO</u>	<u>Declarada admisible</u>	<u>SUPERFICIE (Hectáreas)</u>	<u>Conv. SIGPAC</u>	<u>Control C.(5)</u>	<u>Determinada</u>	<u>Certificada</u>
04-099-029-00041-006	104000	S	NO	FRUTALES DE SECANO	5,60			0,13	5,60	5,60
04-099-050-00270-002	104000	S	NO	FRUTALES DE SECANO	4,58			4,56	4,58	4,58
04-099-050-00278-001	104000	S	NO	FRUTALES DE SECANO	2,54			2,54	2,54	2,54
04-099-050-00282-002	104000	S	NO	FRUTALES DE SECANO	0,11			0,11	0,11	0,11
04-099-050-00282-003	104000	S	NO	FRUTALES DE SECANO	6,57			6,54	6,57	6,57
04-099-050-00283-008	104000	S	NO	FRUTALES DE SECANO	16,21			16,21	16,21	16,21
04-099-050-00285-001	104000	S	NO	FRUTALES DE SECANO	0,85			0,85	0,85	0,85
04-099-050-00359-001	104000	S	NO	FRUTALES DE SECANO	0,01			0,01	0,01	0,01

INCIDENCIA DESCRIPCIÓN

73106 Recinto declarado no comprometido

Recinto:04-099-029-00041-013 Cultivo:104000 ALMENDROS-SIN VARIEDAD Secano

1. Reducciones previstas por sobredeclaración, artículo 16 del Reglamento (UE) nº 65/2011

2. Resolución de 3 de agosto de 2012 de la Dirección General de Fondos Agrarios (BOJA nº 159, 14 de agosto de 2012)

3. Superficie declarada admisible tras el ajuste con la conversión SIGPAC para el grupo de pago de herbáceos.

4. Menor valor entre la superficie declarada admisible tras el ajuste con la conversión SIGPAC y la comprometida admisible para el resto de grupos de pago

5. Se calcula sobre la superficie declarada reducida

6. Superficie de cultivo válido para la ayuda determinada en campo para el grupo de pago de herbáceos.

7. Superficie de cultivo válido para la ayuda determinada en campo tras el ajuste con la superficie comprometida admisible para el resto de grupos de pago

* Ayuda cofinanciada a través del Plan de Reestructuración del Tabaco de Andalucía contemplado en el Programa de Desarrollo Rural de Andalucía (2007-2013)

<u>APELLIDOS Y NOMBRE / RAZÓN SOCIAL</u>	<u>NIF</u>	<u>EXPEDIENTE</u>	<u>ANUALIDAD DE PAGO</u>
GONZALEZ HERRADA FRANCISCO	27110844P	1004487	7ª

Resumen de superficies

<u>GRUPO DE PAGO</u>	<u>SUPERFICIE (Hectáreas)</u>				<u>% Sobredeclaración (1)</u>
	<u>Declarada admisible</u>	<u>Comprometida</u>	<u>Declarada Reducida(3)</u>	<u>Resuelta</u>	
CITRICOS	0,76		0,70	0,70	0,00
TOTAL	0,76	0,70	0,70	0,70	

% PENALIZACIÓN**IMPORTE (Euros)**

<u>Admisibilidad (2)</u>	<u>Presentación tardía</u>	<u>Omisión declaración</u>	<u>Condicionalidad</u>		<u>Calculado(4)</u>	<u>FEADER(EJE2)</u>	<u>MAGRAMA</u>	<u>CAPDER</u>	<u>Total</u>
0,00	0,00	0,00	0,00	Pago realizado		174,92	16,03	27,70	218,65
				A pagar		82,32	7,54	13,04	102,90
				TOTAL	321,55	257,24	23,57	40,74	321,55

RECINTOS

<u>REFERENCIA SIGPAC</u>	<u>CULTIVO</u>	<u>S/R</u>	<u>CONV.</u>	<u>GRUPO PAGO</u>	<u>Declarada admisible</u>	<u>Conv. SIGPAC</u>	<u>Control C.(5)</u>	<u>Determinada</u>	<u>Certificada</u>
04-028-004-00013-001	206000	R	NO	CITRICOS	0,09			0,09	0,09
04-091-007-00009-001	206000	R	NO	CITRICOS	0,32			0,32	0,32
04-091-007-00157-001	206000	R	NO	CITRICOS	0,35			0,29	0,35

<u>APELLIDOS Y NOMBRE / RAZÓN SOCIAL</u>	<u>NIF</u>	<u>EXPEDIENTE</u>	<u>ANUALIDAD DE PAGO</u>
GONZALVEZ ALCARAZ ANTONIO	27076760X	1000242	7ª

Resumen de superficies

<u>GRUPO DE PAGO</u>	<u>SUPERFICIE (Hectáreas)</u>				<u>% Sobredeclaración (1)</u>
	<u>Declarada admisible</u>	<u>Comprometida</u>	<u>Declarada Reducida(3)</u>	<u>Resuelta</u>	
CITRICOS	0,89		0,89	0,89	0,00
TOTAL	0,89	0,89	0,89	0,89	

% PENALIZACIÓN**IMPORTE (Euros)**

<u>Admisibilidad (2)</u>	<u>Presentación tardía</u>	<u>Omisión declaración</u>	<u>Condicionalidad</u>		<u>Calculado(4)</u>	<u>FEADER(EJE2)</u>	<u>MAGRAMA</u>	<u>CAPDER</u>	<u>Total</u>
50,00	0,00	0,00	0,00	Pago realizado		111,21	10,19	17,60	139,00
				A pagar		52,34	4,80	8,28	65,42
				TOTAL	408,83	163,55	14,99	25,88	204,42

RECINTOS

<u>REFERENCIA SIGPAC</u>	<u>CULTIVO</u>	<u>S/R</u>	<u>CONV.</u>	<u>GRUPO PAGO</u>	<u>Declarada admisible</u>	<u>Conv. SIGPAC</u>	<u>Control C.(5)</u>	<u>Determinada</u>	<u>Certificada</u>
04-047-002-00011-002	206000	R	NO	CITRICOS	0,21			0,21	0,18
04-047-004-00010-002	206000	R	NO	CITRICOS	0,30			0,30	0,26
04-047-004-00013-001	206000	R	NO	CITRICOS	0,24			0,24	0,22
04-047-021-00181-001	206000	R	NO	CITRICOS	0,14			0,14	0,12

INCIDENCIA DESCRIPCIÓN

73104 Recinto declarado que no cumple en su totalidad con las normas de producción ecológica (compromiso anexo 1, Orden 24 marzo 2011)

Recinto:04-047-002-00011-002 Cultivo:206000 NARANJO-SIN VARIEDAD Regadío Sup. Declarada:0,21 Sup. Certificada:0,18

Recinto:04-047-004-00010-002 Cultivo:206000 NARANJO-SIN VARIEDAD Regadío Sup. Declarada:0,3 Sup. Certificada:0,26

Recinto:04-047-004-00013-001 Cultivo:206000 NARANJO-SIN VARIEDAD Regadío Sup. Declarada:0,24 Sup. Certificada:0,22

Recinto:04-047-021-00181-001 Cultivo:206000 NARANJO-SIN VARIEDAD Regadío Sup. Declarada:0,14 Sup. Certificada:0,12

<u>Id. Com</u>	<u>Compromiso</u>	<u>% admisibilidad</u>
C1_03	Cumplir con las normas de producción establecidas en el Reglamento (CE) nº 834/2007, del Consejo, de 28 de junio de 2007, que regula la producción ecológica.	50,00

1. Reducciones previstas por sobredeclaración, artículo 16 del Reglamento (UE) nº 65/2011

2. Resolución de 3 de agosto de 2012 de la Dirección General de Fondos Agrarios (BOJA nº 159, 14 de agosto de 2012)

3. Superficie declarada admisible tras el ajuste con la conversión SIGPAC para el grupo de pago de herbáceos.

Menor valor entre la superficie declarada admisible tras el ajuste con la conversión SIGPAC y la comprometida admisible para el resto de grupos de pago

4. Se calcula sobre la superficie declarada reducida

5. Superficie de cultivo válido para la ayuda determinada en campo para el grupo de pago de herbáceos.

Superficie de cultivo válido para la ayuda determinada en campo tras el ajuste con la superficie comprometida admisible para el resto de grupos de pago

* Ayuda cofinanciada a través del Plan de Reestructuración del Tabaco de Andalucía contemplado en el Programa de Desarrollo Rural de Andalucía (2007-2013)

<u>APELLIDOS Y NOMBRE / RAZÓN SOCIAL</u>	<u>NIF</u>	<u>EXPEDIENTE</u>	<u>ANUALIDAD DE PAGO</u>
GRANERO JIMENEZ PEDRO JUAN	75226778B	1004863	7ª

Resumen de superficies

<u>GRUPO DE PAGO</u>	<u>SUPERFICIE (Hectáreas)</u>				<u>% Sobredeclaración (1)</u>
	<u>Declarada admisible</u>	<u>Comprometida</u>	<u>Declarada Reducida(3)</u>	<u>Resuelta</u>	
FRUTALES DE SECANO	4,00		3,75	3,75	0,00
TOTAL	4,00	3,81	3,75	3,75	

% PENALIZACIÓN**IMPORTE (Euros)**

<u>Admisibilidad (2)</u>	<u>Presentación tardía</u>	<u>Omisión declaración</u>	<u>Condicionalidad</u>	<u>Pago realizado</u>	<u>Calculado(4)</u>	<u>FEADER(EJE2)</u>	<u>MAGRAMA</u>	<u>CAPDER</u>	<u>Total</u>
20,00	0,00	0,00	0,00			180,81	16,56	28,64	226,01
				A pagar		85,09	7,80	13,47	106,36
				TOTAL	415,46	265,90	24,36	42,11	332,37

RECINTOS

<u>REFERENCIA SIGPAC</u>	<u>CULTIVO</u>	<u>S/R</u>	<u>CONV.</u>	<u>GRUPO PAGO</u>	<u>Declarada admisible</u>	<u>SUPERFICIE (Hectáreas)</u>		
						<u>Conv. SIGPAC</u>	<u>Control C.(5)</u>	<u>Determinada Certificada</u>
04-006-013-00349-001	104000	S	NO	FRUTALES DE SECANO	0,30		0,30	0,30
04-006-018-00190-003	104000	S	NO	FRUTALES DE SECANO	0,34	0,31	0,31	0,31
04-006-019-00034-014	104000	S	NO	FRUTALES DE SECANO	0,28	0,28	0,28	0,24
04-006-019-00034-015	104000	S	NO	FRUTALES DE SECANO	0,26	0,26	0,26	0,26
04-006-019-00034-016	104000	S	NO	FRUTALES DE SECANO	0,12	0,12	0,12	0,12
04-006-019-00034-019	104000	S	NO	FRUTALES DE SECANO	0,29	0,25	0,25	0,24
04-006-019-00034-023	104000	S		FRUTALES DE SECANO	0,13	0,02	0,02	0,00
04-006-019-00041-001	104000	S	NO	FRUTALES DE SECANO	0,24	0,23	0,23	0,24
04-006-019-00041-006	104000	S		FRUTALES DE SECANO	0,16	0,16	0,16	0,00
04-006-021-00021-001	104000	S	NO	FRUTALES DE SECANO	0,55		0,55	0,55
04-006-022-00225-002	104000	S	NO	FRUTALES DE SECANO	0,09		0,09	0,09
04-006-022-00225-003	104000	S	NO	FRUTALES DE SECANO	0,01		0,01	0,01
04-006-023-00093-001	104000	S	NO	FRUTALES DE SECANO	0,02		0,02	0,02
04-006-023-00096-001	104000	S	NO	FRUTALES DE SECANO	0,05		0,05	0,05
04-006-023-00448-001	104000	S	NO	FRUTALES DE SECANO	0,13		0,13	0,13
04-006-023-00511-001	104000	S	NO	FRUTALES DE SECANO	0,07		0,07	0,07
04-006-023-00568-002	104000	S	NO	FRUTALES DE SECANO	0,09	0,09	0,09	0,09
04-006-023-00571-001	104000	S	NO	FRUTALES DE SECANO	0,10		0,10	0,10
04-006-023-00572-002	104000	S	NO	FRUTALES DE SECANO	0,04	0,04	0,04	0,04
04-006-023-00575-002	104000	S	NO	FRUTALES DE SECANO	0,16		0,16	0,16
04-006-023-00608-008	104000	S	NO	FRUTALES DE SECANO	0,23		0,23	0,23
04-006-023-00644-001	104000	S	NO	FRUTALES DE SECANO	0,07		0,07	0,07
04-006-036-00006-001	104000	S	NO	FRUTALES DE SECANO	0,21		0,21	0,21

INCIDENCIA DESCRIPCIÓN

73103	El recinto declarado no cumple con las normas de producción ecológica (compromiso anexo 1, Orden 24 marzo 2011)		
	Recinto:04-006-019-00034-023	Cultivo:104000	ALMENDROS-SIN VARIEDAD Secano
	Recinto:04-006-019-00041-006	Cultivo:104000	ALMENDROS-SIN VARIEDAD Secano
	Recinto:04-006-023-00633-001	Cultivo:104000	ALMENDROS-SIN VARIEDAD Secano
73104	Recinto declarado que no cumple en su totalidad con las normas de producción ecológica (compromiso anexo 1, Orden 24 marzo 2011)		
	Recinto:04-006-018-00190-003	Cultivo:104000	ALMENDROS-SIN VARIEDAD Secano Sup. Declarada:0,34 Sup. Certificada:0,31
	Recinto:04-006-019-00034-014	Cultivo:104000	ALMENDROS-SIN VARIEDAD Secano Sup. Declarada:0,28 Sup. Certificada:0,24
	Recinto:04-006-019-00034-019	Cultivo:104000	ALMENDROS-SIN VARIEDAD Secano Sup. Declarada:0,29 Sup. Certificada:0,24
73106	Recinto declarado no comprometido		
	Recinto:04-006-023-00633-001	Cultivo:104000	ALMENDROS-SIN VARIEDAD Secano

<u>Id. Com</u>	<u>Compromiso</u>	<u>% admisibilidad</u>
C1_03	Cumplir con las normas de producción establecidas en el Reglamento (CE) nº 834/2007, del Consejo, de 28 de junio de 2007, que regula la producción ecológica.	20,00

1. Reducciones previstas por sobredeclaración, artículo 16 del Reglamento (UE) nº 65/2011

2. Resolución de 3 de agosto de 2012 de la Dirección General de Fondos Agrarios (BOJA nº 159, 14 de agosto de 2012)

3. Superficie declarada admisible tras el ajuste con la conversión SIGPAC para el grupo de pago de herbáceos.

* Menor valor entre la superficie declarada admisible tras el ajuste con la conversión SIGPAC y la comprometida admisible para el resto de grupos de pago

4. Se calcula sobre la superficie declarada reducida

5. Superficie de cultivo válido para la ayuda determinada en campo para el grupo de pago de herbáceos.

* Superficie de cultivo válido para la ayuda determinada en campo tras el ajuste con la superficie comprometida admisible para el resto de grupos de pago

* Ayuda cofinanciada a través del Plan de Reestructuración del Tabaco de Andalucía contemplado en el Programa de Desarrollo Rural de Andalucía (2007-2013)

<u>APELLIDOS Y NOMBRE / RAZÓN SOCIAL</u>	<u>NIF</u>	<u>EXPEDIENTE</u>	<u>ANUALIDAD DE PAGO</u>
GRANERO RODRIGUEZ EMILIO	46504116W	1002126	7ª

Resumen de superficies

<u>GRUPO DE PAGO</u>	<u>SUPERFICIE (Hectáreas)</u>				<u>% Sobredeclaración (1)</u>
	<u>Declarada admisible</u>	<u>Comprometida</u>	<u>Declarada Reducida(3)</u>	<u>Resuelta</u>	
FRUTALES DE SECANO	8,06		8,03	8,03	0,00
CITRICOS	0,67		0,65	0,65	0,00
TOTAL	8,73	8,68	8,68	8,68	

% PENALIZACIÓN**IMPORTE (Euros)**

<u>Admisibilidad (2)</u>	<u>Presentación tardía</u>	<u>Omisión declaración</u>	<u>Condicionalidad</u>		<u>Calculado(4)</u>	<u>FEADER(EJE2)</u>	<u>MAGRAMA</u>	<u>CAPDER</u>	<u>Total</u>
0,00	0,00	0,00	0,00	A pagar	1.188,23	950,58	87,10	150,55	1.188,23

RECINTOS

<u>REFERENCIA SIGPAC</u>	<u>CULTIVO</u>	<u>S/R</u>	<u>CONV.</u>	<u>GRUPO PAGO</u>	<u>Declarada admisible</u>	<u>SUPERFICIE (Hectáreas)</u>	<u>Conv. SIGPAC</u>	<u>Control C.(5)</u>	<u>Determinada</u>	<u>Certificada</u>
04-059-017-00377-001	206000	S	NO	CITRICOS	0,53				0,51	0,53
04-059-017-00377-014	206000	S	NO	CITRICOS	0,14				0,14	0,14
04-059-017-00378-006	104000	S	NO	FRUTALES DE SECANO	3,16				3,15	3,16
04-059-017-00378-008	104000	S	NO	FRUTALES DE SECANO	1,17				1,17	1,17
04-059-017-00378-009	104000	S	NO	FRUTALES DE SECANO	1,30				1,29	1,30
04-059-017-00378-010	104000	S	NO	FRUTALES DE SECANO	2,23				2,23	2,23
04-059-017-00378-014	104000	S	NO	FRUTALES DE SECANO	0,20				0,19	0,20

<u>APELLIDOS Y NOMBRE / RAZÓN SOCIAL</u>	<u>NIF</u>	<u>EXPEDIENTE</u>	<u>ANUALIDAD DE PAGO</u>
GUERRERO GARCIA DOLORES	27079411Q	1000429	7ª

Resumen de superficies

<u>GRUPO DE PAGO</u>	<u>SUPERFICIE (Hectáreas)</u>				<u>% Sobredeclaración (1)</u>
	<u>Declarada admisible</u>	<u>Comprometida</u>	<u>Declarada Reducida(3)</u>	<u>Resuelta</u>	
CITRICOS	1,08		1,07	1,07	0,00
TOTAL	1,08	1,07	1,07	1,07	

% PENALIZACIÓN**IMPORTE (Euros)**

<u>Admisibilidad (2)</u>	<u>Presentación tardía</u>	<u>Omisión declaración</u>	<u>Condicionalidad</u>		<u>Calculado(4)</u>	<u>FEADER(EJE2)</u>	<u>MAGRAMA</u>	<u>CAPDER</u>	<u>Total</u>
0,00	0,00	0,00	0,00	Pago realizado		267,39	24,50	42,34	334,23
				A pagar		125,83	11,53	19,93	157,29
				TOTAL	491,52	393,22	36,03	62,27	491,52

RECINTOS

<u>REFERENCIA SIGPAC</u>	<u>CULTIVO</u>	<u>S/R</u>	<u>CONV.</u>	<u>GRUPO PAGO</u>	<u>Declarada admisible</u>	<u>SUPERFICIE (Hectáreas)</u>	<u>Conv. SIGPAC</u>	<u>Control C.(5)</u>	<u>Determinada</u>	<u>Certificada</u>
04-047-021-00003-001	206000	S	NO	CITRICOS	0,26				0,26	0,26
04-047-021-00004-001	206000	S	NO	CITRICOS	0,05				0,05	0,05
04-047-021-00016-001	206000	S	NO	CITRICOS	0,28				0,28	0,28
04-047-021-00017-001	206000	S	NO	CITRICOS	0,20				0,20	0,20
04-047-021-00154-001	206000	S	NO	CITRICOS	0,18				0,18	0,18
04-047-021-00177-001	206000	S	NO	CITRICOS	0,06				0,06	0,06
04-047-021-00178-003	206000	S	NO	CITRICOS	0,05				0,05	0,05

1. Reducciones previstas por sobredeclaración, artículo 16 del Reglamento (UE) nº 65/2011

2. Resolución de 3 de agosto de 2012 de la Dirección General de Fondos Agrarios (BOJA nº 159, 14 de agosto de 2012)

3. Superficie declarada admisible tras el ajuste con la conversión SIGPAC para el grupo de pago de herbáceos.

4. Menor valor entre la superficie declarada admisible tras el ajuste con la conversión SIGPAC y la comprometida admisible para el resto de grupos de pago

5. Se calcula sobre la superficie declarada reducida

6. Superficie de cultivo válido para la ayuda determinada en campo para el grupo de pago de herbáceos.

7. Superficie de cultivo válido para la ayuda determinada en campo tras el ajuste con la superficie comprometida admisible para el resto de grupos de pago

* Ayuda cofinanciada a través del Plan de Reestructuración del Tabaco de Andalucía contemplado en el Programa de Desarrollo Rural de Andalucía (2007-2013)

<u>APellidos y nombre / RAZÓN SOCIAL</u>	<u>NIF</u>	<u>EXPEDIENTE</u>	<u>ANUALIDAD DE PAGO</u>
GUEVARA SANCHEZ FRANCISCO	75208679J	1008235	4ª

Resumen de superficies

<u>GRUPO DE PAGO</u>	<u>SUPERFICIE (Hectáreas)</u>				<u>% Sobredeclaración (1)</u>
	<u>Declarada admisible</u>	<u>Comprometida</u>	<u>Declarada Reducida(3)</u>	<u>Resuelta</u>	
FRUTALES DE SECANO	7,69		7,69	7,69	0,00
OLIVAR EN PENDIENTE	1,50		1,50	1,50	0,00
TOTAL	9,19	9,19	9,19	9,19	

% PENALIZACIÓN**IMPORTE (Euros)**

<u>Admisibilidad (2)</u>	<u>Presentación tardía</u>	<u>Omisión declaración</u>	<u>Condicionalidad</u>		<u>Calculado(4)</u>	<u>FEADER(EJE2)</u>	<u>MAGRAMA</u>	<u>CAPDER</u>	<u>Total</u>
0,00	0,00	0,00	0,00	A pagar	1.352,02	1.081,62	99,10	171,30	1.352,02

RECINTOS

<u>REFERENCIA SIGPAC</u>	<u>CULTIVO</u>	<u>S/R</u>	<u>CONV.</u>	<u>GRUPO PAGO</u>	<u>SUPERFICIE (Hectáreas)</u>			
					<u>Declarada admisible</u>	<u>Conv. SIGPAC</u>	<u>Control C.(5)</u>	<u>Determinada Certificada</u>
04-098-036-00023-003	104000	S	NO	FRUTALES DE SECANO	0,50		0,50	0,50
04-098-036-00029-002	104000	S	NO	FRUTALES DE SECANO	0,48		0,48	0,48
04-098-036-00066-001	104000	S	NO	FRUTALES DE SECANO	0,80		0,80	0,80
04-098-036-00108-001	104000	S	NO	FRUTALES DE SECANO	0,72		0,72	0,72
04-098-036-00110-001	104000	S	NO	FRUTALES DE SECANO	3,92		3,92	3,92
04-098-036-00111-004	104000	S	NO	FRUTALES DE SECANO	0,70		0,70	0,70
04-098-036-00125-003	104000	S	NO	FRUTALES DE SECANO	0,57		0,57	0,57
04-098-076-00165-002	101000	R	NO	OLIVAR EN PENDIENTE	0,02		0,02	0,02
04-098-076-00173-005	101000	R	NO	OLIVAR EN PENDIENTE	0,28		0,28	0,28
04-098-076-00176-001	101000	R	NO	OLIVAR EN PENDIENTE	0,13		0,13	0,13
04-098-076-00178-001	101000	R	NO	OLIVAR EN PENDIENTE	0,16		0,16	0,16
04-098-076-00179-001	101000	R	NO	OLIVAR EN PENDIENTE	0,14		0,14	0,14
04-098-076-00180-001	101000	S	NO	OLIVAR EN PENDIENTE	0,17		0,17	0,17
04-098-076-00181-001	101000	S	NO	OLIVAR EN PENDIENTE	0,14		0,14	0,14
04-098-076-00182-004	101000	R	NO	OLIVAR EN PENDIENTE	0,02		0,02	0,02
04-098-076-00189-001	101000	S	NO	OLIVAR EN PENDIENTE	0,23		0,23	0,23
04-098-076-00241-006	101000	R	NO	OLIVAR EN PENDIENTE	0,21		0,21	0,21



1. Reducciones previstas por sobredeclaración, artículo 16 del Reglamento (UE) nº 65/2011

2. Resolución de 3 de agosto de 2012 de la Dirección General de Fondos Agrarios (BOJA nº 159, 14 de agosto de 2012)

3. Superficie declarada admisible tras el ajuste con la conversión SIGPAC para el grupo de pago de herbáceos.

Menor valor entre la superficie declarada admisible tras el ajuste con la conversión SIGPAC y la comprometida admisible para el resto de grupos de pago

4. Se calcula sobre la superficie declarada reducida

5. Superficie de cultivo válido para la ayuda determinada en campo para el grupo de pago de herbáceos.

Superficie de cultivo válido para la ayuda determinada en campo tras el ajuste con la superficie comprometida admisible para el resto de grupos de pago

* Ayuda cofinanciada a través del Plan de Reestructuración del Tabaco de Andalucía contemplado en el Programa de Desarrollo Rural de Andalucía (2007-2013)

INCIDENCIA DESCRIPCIÓN

73103 El recinto declarado no cumple con las normas de producción ecológica (compromiso anexo 1, Orden 24 marzo 2011)

Recinto:04-098-036-00083-001 Cultivo:5000 CEBADA-SIN VARIEDAD Secano
 Recinto:04-098-036-00097-001 Cultivo:5000 CEBADA-SIN VARIEDAD Secano
 Recinto:04-098-036-00100-001 Cultivo:5000 CEBADA-SIN VARIEDAD Regadío
 Recinto:04-098-036-00125-002 Cultivo:5000 CEBADA-SIN VARIEDAD Secano
 Recinto:04-098-036-00131-001 Cultivo:5000 CEBADA-SIN VARIEDAD Secano
 Recinto:04-098-036-00134-001 Cultivo:5000 CEBADA-SIN VARIEDAD Secano
 Recinto:04-098-036-00243-001 Cultivo:5000 CEBADA-SIN VARIEDAD Secano
 Recinto:04-098-036-00244-001 Cultivo:5000 CEBADA-SIN VARIEDAD Secano

73106 Recinto declarado no comprometido

Recinto:04-098-035-00003-001 Cultivo:53000 YEROS-SIN VARIEDAD Secano
 Recinto:04-098-035-00005-002 Cultivo:53000 YEROS-SIN VARIEDAD Secano
 Recinto:04-098-035-00007-001 Cultivo:53000 YEROS-SIN VARIEDAD Secano
 Recinto:04-098-035-00007-002 Cultivo:53000 YEROS-SIN VARIEDAD Secano
 Recinto:04-098-035-00008-002 Cultivo:8000 AVENA-SIN VARIEDAD Secano
 Recinto:04-098-035-00062-001 Cultivo:53000 YEROS-SIN VARIEDAD Secano
 Recinto:04-098-036-00028-001 Cultivo:53000 YEROS-SIN VARIEDAD Secano
 Recinto:04-098-036-00083-001 Cultivo:5000 CEBADA-SIN VARIEDAD Secano
 Recinto:04-098-036-00097-001 Cultivo:5000 CEBADA-SIN VARIEDAD Secano
 Recinto:04-098-036-00100-001 Cultivo:5000 CEBADA-SIN VARIEDAD Regadío
 Recinto:04-098-036-00113-001 Cultivo:53000 YEROS-SIN VARIEDAD Secano
 Recinto:04-098-036-00125-002 Cultivo:5000 CEBADA-SIN VARIEDAD Secano
 Recinto:04-098-036-00131-001 Cultivo:5000 CEBADA-SIN VARIEDAD Secano
 Recinto:04-098-036-00134-001 Cultivo:5000 CEBADA-SIN VARIEDAD Secano
 Recinto:04-098-036-00243-001 Cultivo:5000 CEBADA-SIN VARIEDAD Secano
 Recinto:04-098-036-00244-001 Cultivo:5000 CEBADA-SIN VARIEDAD Secano

73107 Superficie resuelta para el grupo de pago menor que la mínima requerida

Grupo de Pago:HERBACEOS

73122 Recinto afectado por el requisito del cumplimiento de la superficie mínima para el grupo de pago (requisito anexo 1, Orden 24 marzo 2011)

Recinto:04-098-035-00003-001 Cultivo:53000 YEROS-SIN VARIEDAD Secano Sup. Determinada:0 Sup. Declarada:1,43
 Recinto:04-098-035-00005-002 Cultivo:53000 YEROS-SIN VARIEDAD Secano Sup. Determinada:0 Sup. Declarada:1,74
 Recinto:04-098-035-00007-001 Cultivo:53000 YEROS-SIN VARIEDAD Secano Sup. Determinada:0 Sup. Declarada:0,01
 Recinto:04-098-035-00007-002 Cultivo:53000 YEROS-SIN VARIEDAD Secano Sup. Determinada:0 Sup. Declarada:0,04
 Recinto:04-098-035-00008-002 Cultivo:8000 AVENA-SIN VARIEDAD Secano Sup. Determinada:0 Sup. Declarada:2,65
 Recinto:04-098-035-00062-001 Cultivo:53000 YEROS-SIN VARIEDAD Secano Sup. Determinada:0 Sup. Declarada:1,38
 Recinto:04-098-036-00028-001 Cultivo:53000 YEROS-SIN VARIEDAD Secano Sup. Determinada:0 Sup. Declarada:1,26
 Recinto:04-098-036-00083-001 Cultivo:5000 CEBADA-SIN VARIEDAD Secano Sup. Determinada:0 Sup. Declarada:0,1
 Recinto:04-098-036-00097-001 Cultivo:5000 CEBADA-SIN VARIEDAD Secano Sup. Determinada:0 Sup. Declarada:0,09
 Recinto:04-098-036-00100-001 Cultivo:5000 CEBADA-SIN VARIEDAD Regadío Sup. Determinada:0 Sup. Declarada:0,12
 Recinto:04-098-036-00113-001 Cultivo:53000 YEROS-SIN VARIEDAD Secano Sup. Determinada:0 Sup. Declarada:0,59
 Recinto:04-098-036-00125-002 Cultivo:5000 CEBADA-SIN VARIEDAD Secano Sup. Determinada:0 Sup. Declarada:0,52
 Recinto:04-098-036-00131-001 Cultivo:5000 CEBADA-SIN VARIEDAD Secano Sup. Determinada:0 Sup. Declarada:0,21
 Recinto:04-098-036-00134-001 Cultivo:5000 CEBADA-SIN VARIEDAD Secano Sup. Determinada:0 Sup. Declarada:1,75
 Recinto:04-098-036-00243-001 Cultivo:5000 CEBADA-SIN VARIEDAD Secano Sup. Determinada:0 Sup. Declarada:0,47
 Recinto:04-098-036-00244-001 Cultivo:5000 CEBADA-SIN VARIEDAD Secano Sup. Determinada:0 Sup. Declarada:0,32



1. Reducciones previstas por sobredeclaración, artículo 16 del Reglamento (UE) nº 65/2011

2. Resolución de 3 de agosto de 2012 de la Dirección General de Fondos Agrarios (BOJA nº 159, 14 de agosto de 2012)

3. Superficie declarada admisible tras el ajuste con la conversión SIGPAC para el grupo de pago de herbáceos.

Menor valor entre la superficie declarada admisible tras el ajuste con la conversión SIGPAC y la comprometida admisible para el resto de grupos de pago

4. Se calcula sobre la superficie declarada reducida

5. Superficie de cultivo válido para la ayuda determinada en campo para el grupo de pago de herbáceos.

Superficie de cultivo válido para la ayuda determinada en campo tras el ajuste con la superficie comprometida admisible para el resto de grupos de pago

* Ayuda cofinanciada a través del Plan de Reestructuración del Tabaco de Andalucía contemplado en el Programa de Desarrollo Rural de Andalucía (2007-2013)

<u>APELLIDOS Y NOMBRE / RAZÓN SOCIAL</u>	<u>NIF</u>	<u>EXPEDIENTE</u>	<u>ANUALIDAD DE PAGO</u>
GUILLEN CANTON CECILIO	27512664H	1003186	7ª

Resumen de superficies

<u>GRUPO DE PAGO</u>	<u>SUPERFICIE (Hectáreas)</u>				<u>% Sobredeclaración (1)</u>
	<u>Declarada admisible</u>	<u>Comprometida</u>	<u>Declarada Reducida(3)</u>	<u>Resuelta</u>	
CITRICOS	1,45		1,16	1,16	0,00
TOTAL	1,45	1,16	1,16	1,16	

% PENALIZACIÓN**IMPORTE (Euros)**

<u>Admisibilidad (2)</u>	<u>Presentación tardía</u>	<u>Omisión declaración</u>	<u>Condicionalidad</u>		<u>Calculado(4)</u>	<u>FEADER(EJE2)</u>	<u>MAGRAMA</u>	<u>CAPDER</u>	<u>Total</u>
0,00	0,00	0,00	0,00	Pago realizado		289,88	26,56	45,90	362,34
				A pagar		136,42	12,50	21,60	170,52
				TOTAL	532,86	426,30	39,06	67,50	532,86

RECINTOS

<u>REFERENCIA SIGPAC</u>	<u>CULTIVO S/R</u>	<u>CONV.</u>	<u>GRUPO PAGO</u>	<u>Declarada admisible</u>	<u>SUPERFICIE (Hectáreas)</u>	<u>Conv. SIGPAC</u>	<u>Control C.(5)</u>	<u>Determinada</u>	<u>Certificada</u>
04-051-001-00058-005	206000	R	NO	CITRICOS	1,30			1,01	1,06
04-051-001-00058-006	206000	R	NO	CITRICOS	0,15			0,15	0,15

INCIDENCIA DESCRIPCIÓN

73104 Recinto declarado que no cumple en su totalidad con las normas de producción ecológica (compromiso anexo 1, Orden 24 marzo 2011)
 Recinto:04-051-001-00058-005 Cultivo:206000 NARANJO-SIN VARIEDAD Regadío Sup. Declarada:1,3 Sup. Certificada:1,06

<u>APELLIDOS Y NOMBRE / RAZÓN SOCIAL</u>	<u>NIF</u>	<u>EXPEDIENTE</u>	<u>ANUALIDAD DE PAGO</u>
GUILLEN FERNANDEZ JERONIMO	45600109X	1008236	4ª

Resumen de superficies

<u>GRUPO DE PAGO</u>	<u>SUPERFICIE (Hectáreas)</u>				<u>% Sobredeclaración (1)</u>
	<u>Declarada admisible</u>	<u>Comprometida</u>	<u>Declarada Reducida(3)</u>	<u>Resuelta</u>	
FRUTALES DE SECANO	10,81		10,81	10,81	0,00
TOTAL	10,81	11,12	10,81	10,81	

% PENALIZACIÓN**IMPORTE (Euros)**

<u>Admisibilidad (2)</u>	<u>Presentación tardía</u>	<u>Omisión declaración</u>	<u>Condicionalidad</u>		<u>Calculado(4)</u>	<u>FEADER(EJE2)</u>	<u>MAGRAMA</u>	<u>CAPDER</u>	<u>Total</u>
0,00	0,00	0,00	0,00	A pagar	1.197,64	958,11	87,79	151,74	1.197,64

RECINTOS

<u>REFERENCIA SIGPAC</u>	<u>CULTIVO S/R</u>	<u>CONV.</u>	<u>GRUPO PAGO</u>	<u>Declarada admisible</u>	<u>SUPERFICIE (Hectáreas)</u>	<u>Conv. SIGPAC</u>	<u>Control C.(5)</u>	<u>Determinada</u>	<u>Certificada</u>
04-006-001-00120-001	104000	S	NO	FRUTALES DE SECANO	0,38			0,38	0,38
04-006-001-00122-001	104000	S	NO	FRUTALES DE SECANO	2,09			2,09	2,09
04-006-001-00122-004	104000	S	NO	FRUTALES DE SECANO	0,56			0,56	0,56
04-006-001-00226-003	104000	S	NO	FRUTALES DE SECANO	1,42			1,42	1,42
04-006-003-00050-002	104000	S	NO	FRUTALES DE SECANO	1,91			1,91	1,91
04-006-003-00050-004	104000	S	NO	FRUTALES DE SECANO	0,22			0,22	0,22
04-006-003-00058-001	104000	S	NO	FRUTALES DE SECANO	0,53			0,53	0,53
04-006-003-00059-002	104000	S	NO	FRUTALES DE SECANO	2,18			2,18	2,18
04-006-005-00098-001	104000	S	NO	FRUTALES DE SECANO	1,52			1,52	1,52

1. Reducciones previstas por sobredeclaración, artículo 16 del Reglamento (UE) nº 65/2011

2. Resolución de 3 de agosto de 2012 de la Dirección General de Fondos Agrarios (BOJA nº 159, 14 de agosto de 2012)

3. Superficie declarada admisible tras el ajuste con la conversión SIGPAC para el grupo de pago de herbáceos.

Menor valor entre la superficie declarada admisible tras el ajuste con la conversión SIGPAC y la comprometida admisible para el resto de grupos de pago

4. Se calcula sobre la superficie declarada reducida

5. Superficie de cultivo válido para la ayuda determinada en campo para el grupo de pago de herbáceos.

Superficie de cultivo válido para la ayuda determinada en campo tras el ajuste con la superficie comprometida admisible para el resto de grupos de pago

* Ayuda cofinanciada a través del Plan de Reestructuración del Tabaco de Andalucía contemplado en el Programa de Desarrollo Rural de Andalucía (2007-2013)

<u>APellidos y nombre / RAZÓN SOCIAL</u>	<u>NIF</u>	<u>EXPEDIENTE</u>	<u>ANUALIDAD DE PAGO</u>
HERALFIN S.A.	A79348736	1003837	6ª

Resumen de superficies

<u>GRUPO DE PAGO</u>	<u>SUPERFICIE (Hectáreas)</u>				<u>% Sobredeclaración (1)</u>
	<u>Declarada admisible</u>	<u>Comprometida</u>	<u>Declarada Reducida(3)</u>	<u>Resuelta</u>	
CITRICOS	20,63		20,44	20,44	0,00
TOTAL	20,63	20,44	20,44	20,44	

% PENALIZACIÓN**IMPORTE (Euros)**

<u>Admisibilidad (2)</u>	<u>Presentación tardía</u>	<u>Omisión declaración</u>	<u>Condicionalidad</u>		<u>Calculado(4)</u>	<u>FEADER(EJE2)</u>	<u>MAGRAMA</u>	<u>CAPDER</u>	<u>Total</u>
0,00	0,00	0,00	0,00	A pagar	9.389,32	7.511,46	688,24	1.189,62	9.389,32

RECINTOS

<u>REFERENCIA SIGPAC</u>	<u>CULTIVO</u>	<u>S/R</u>	<u>CONV.</u>	<u>GRUPO PAGO</u>	<u>Declarada admisible</u>	<u>SUPERFICIE (Hectáreas)</u>		
					<u>Conv. SIGPAC</u>	<u>Control C.(5)</u>	<u>Determinada</u>	<u>Certificada</u>
04-024-001-00002-005	206000	R	NO	CITRICOS	3,11		3,11	3,11
04-024-001-00003-001	206000	R	NO	CITRICOS	2,23		2,13	2,23
04-047-003-00019-003	206000	R	NO	CITRICOS	1,74		1,74	1,74
04-047-003-00035-002	206000	R	NO	CITRICOS	4,21		4,18	4,21
04-047-003-00036-001	206000	R	NO	CITRICOS	0,94		0,93	0,94
04-047-003-00036-002	206000	R	NO	CITRICOS	1,60		1,58	1,60
04-047-003-00039-002	206000	R	NO	CITRICOS	0,50		0,47	0,50
04-047-003-00052-004	206000	R	NO	CITRICOS	4,60		4,60	4,60
04-047-003-00053-001	206000	R	NO	CITRICOS	0,25		0,25	0,25
04-047-003-00053-007	206000	R	NO	CITRICOS	0,10		0,10	0,10
04-047-003-00053-008	206000	R	NO	CITRICOS	0,07		0,07	0,07
04-047-003-00053-011	206000	R	NO	CITRICOS	0,08		0,08	0,08
04-047-004-00018-002	206000	R	NO	CITRICOS	1,20		1,20	1,20



1. Reducciones previstas por sobredeclaración, artículo 16 del Reglamento (UE) nº 65/2011

2. Resolución de 3 de agosto de 2012 de la Dirección General de Fondos Agrarios (BOJA nº 159, 14 de agosto de 2012)

3. Superficie declarada admisible tras el ajuste con la conversión SIGPAC para el grupo de pago de herbáceos.

Menor valor entre la superficie declarada admisible tras el ajuste con la conversión SIGPAC y la comprometida admisible para el resto de grupos de pago

4. Se calcula sobre la superficie declarada reducida

5. Superficie de cultivo válido para la ayuda determinada en campo para el grupo de pago de herbáceos.

Superficie de cultivo válido para la ayuda determinada en campo tras el ajuste con la superficie comprometida admisible para el resto de grupos de pago

* Ayuda cofinanciada a través del Plan de Reestructuración del Tabaco de Andalucía contemplado en el Programa de Desarrollo Rural de Andalucía (2007-2013)

<u>APELLIDOS Y NOMBRE / RAZÓN SOCIAL</u>	<u>NIF</u>	<u>EXPEDIENTE</u>	<u>ANUALIDAD DE PAGO</u>
HEREDIA GARCIA EMILIO	23214189J	1004490	7ª

Resumen de superficies

<u>GRUPO DE PAGO</u>	<u>SUPERFICIE (Hectáreas)</u>				<u>% Sobredeclaración (1)</u>
	<u>Declarada admisible</u>	<u>Comprometida</u>	<u>Declarada Reducida(3)</u>	<u>Resuelta</u>	
FRUTALES DE SECANO	37,23		36,57	36,57	0,00
TOTAL	37,23	36,57	36,57	36,57	

% PENALIZACIÓN**IMPORTE (Euros)**

<u>Admisibilidad (2)</u>	<u>Presentación tardía</u>	<u>Omisión declaración</u>	<u>Condicionalidad</u>		<u>Calculado(4)</u>	<u>FEADER(EJE2)</u>	<u>MAGRAMA</u>	<u>CAPDER</u>	<u>Total</u>
0,00	0,00	0,00	0,00	Pago realizado		2.204,06	201,95	349,07	2.755,08
				A pagar		1.037,21	95,03	164,27	1.296,51
				TOTAL	4.051,59	3.241,27	296,98	513,34	4.051,59

RECINTOS

<u>REFERENCIA SIGPAC</u>	<u>CULTIVO</u>	<u>S/R</u>	<u>CONV.</u>	<u>GRUPO PAGO</u>	<u>Declarada admisible</u>	<u>SUPERFICIE (Hectáreas)</u>	<u>Conv. SIGPAC</u>	<u>Control C.(5)</u>	<u>Determinada</u>	<u>Certificada</u>
04-037-016-00060-001	104000	S	NO	FRUTALES DE SECANO	3,48			3,48	3,48	
04-037-016-00174-001	104000	S	NO	FRUTALES DE SECANO	2,16			2,16	2,16	
04-037-017-00006-004	104000	S	NO	FRUTALES DE SECANO	0,49			0,45	0,49	
04-037-017-00006-005	104000	S	NO	FRUTALES DE SECANO	0,77			0,77	0,77	
04-037-039-00314-001	104000	S	NO	FRUTALES DE SECANO	2,25			2,25	2,25	
04-037-039-00317-001	104000	S	NO	FRUTALES DE SECANO	1,51			1,51	1,51	
04-037-040-00040-002	104000	S	NO	FRUTALES DE SECANO	3,53			3,53	3,53	
04-037-040-00044-001	104000	S	NO	FRUTALES DE SECANO	3,56			3,56	3,56	
04-037-041-00062-001	104000	S	NO	FRUTALES DE SECANO	0,54			0,54	0,54	
04-037-041-00063-001	104000	S	NO	FRUTALES DE SECANO	0,34			0,34	0,34	
04-037-041-00064-001	104000	S	NO	FRUTALES DE SECANO	0,51			0,51	0,51	
04-037-041-00065-001	104000	S	NO	FRUTALES DE SECANO	1,19			1,19	1,19	
04-037-041-00074-001	104000	S	NO	FRUTALES DE SECANO	7,07			7,06	7,07	
04-037-041-00080-001	104000	S	NO	FRUTALES DE SECANO	1,68			1,68	1,68	
04-037-054-00064-001	104000	S	NO	FRUTALES DE SECANO	0,13			0,12	0,13	
04-037-054-00064-002	104000	S	NO	FRUTALES DE SECANO	1,79			1,77	1,79	
04-070-003-00641-003	104000	S	NO	FRUTALES DE SECANO	0,13			0,13	0,13	
04-070-003-00641-004	104000	S	NO	FRUTALES DE SECANO	1,43			0,85	0,85	
04-070-003-00641-005	104000	S	NO	FRUTALES DE SECANO	4,67			4,67	4,67	

INCIDENCIA DESCRIPCIÓN

73104 Recinto declarado que no cumple en su totalidad con las normas de producción ecológica (compromiso anexo 1, Orden 24 marzo 2011)

Recinto:04-070-003-00641-004 Cultivo:104000 ALMENDROS-SIN VARIEDAD Secano Sup. Declarada:1,43 Sup. Certificada:0,85



1. Reducciones previstas por sobredeclaración, artículo 16 del Reglamento (UE) nº 65/2011

2. Resolución de 3 de agosto de 2012 de la Dirección General de Fondos Agrarios (BOJA nº 159, 14 de agosto de 2012)

3. Superficie declarada admisible tras el ajuste con la conversión SIGPAC para el grupo de pago de herbáceos.

Menor valor entre la superficie declarada admisible tras el ajuste con la conversión SIGPAC y la comprometida admisible para el resto de grupos de pago

4. Se calcula sobre la superficie declarada reducida

5. Superficie de cultivo válido para la ayuda determinada en campo para el grupo de pago de herbáceos.

Superficie de cultivo válido para la ayuda determinada en campo tras el ajuste con la superficie comprometida admisible para el resto de grupos de pago

* Ayuda cofinanciada a través del Plan de Reestructuración del Tabaco de Andalucía contemplado en el Programa de Desarrollo Rural de Andalucía (2007-2013)

<u>APELLIDOS Y NOMBRE / RAZÓN SOCIAL</u>	<u>NIF</u>	<u>EXPEDIENTE</u>	<u>ANUALIDAD DE PAGO</u>
HERMANOS AGUILAR S.C.	J04185948	1003223	7ª

Resumen de superficies

<u>GRUPO DE PAGO</u>	<u>SUPERFICIE (Hectáreas)</u>				<u>% Sobredeclaración (1)</u>
	<u>Declarada admisible</u>	<u>Comprometida</u>	<u>Declarada Reducida(3)</u>	<u>Resuelta</u>	
CITRICOS	1,97		1,97	1,97	0,00
TOTAL	1,97	1,97	1,97	1,97	

% PENALIZACIÓN**IMPORTE (Euros)**

<u>Admisibilidad (2)</u>	<u>Presentación tardía</u>	<u>Omisión declaración</u>	<u>Condicionalidad</u>		<u>Calculado(4)</u>	<u>FEADER(EJE2)</u>	<u>MAGRAMA</u>	<u>CAPDER</u>	<u>Total</u>
0,00	0,00	0,00	0,00	A pagar	904,94	723,95	66,33	114,66	904,94

RECINTOS

<u>REFERENCIA SIGPAC</u>	<u>CULTIVO</u>	<u>S/R</u>	<u>CONV.</u>	<u>GRUPO PAGO</u>	<u>Declarada admisible</u>	<u>SUPERFICIE (Hectáreas)</u>	<u>Conv. SIGPAC</u>	<u>Control C.(5)</u>	<u>Determinada</u>	<u>Certificada</u>
04-081-012-00001-001	206000	R	NO	CITRICOS	1,97				1,97	1,97

<u>APELLIDOS Y NOMBRE / RAZÓN SOCIAL</u>	<u>NIF</u>	<u>EXPEDIENTE</u>	<u>ANUALIDAD DE PAGO</u>
HERNADEZ CASTAÑO MANUEL	27488038W	1007363	4ª

Resumen de superficies

<u>GRUPO DE PAGO</u>	<u>SUPERFICIE (Hectáreas)</u>				<u>% Sobredeclaración (1)</u>
	<u>Declarada admisible</u>	<u>Comprometida</u>	<u>Declarada Reducida(3)</u>	<u>Resuelta</u>	
FRUTALES DE SECANO	11,30		11,30	11,30	0,00
TOTAL	11,30	11,30	11,30	11,30	

% PENALIZACIÓN**IMPORTE (Euros)**

<u>Admisibilidad (2)</u>	<u>Presentación tardía</u>	<u>Omisión declaración</u>	<u>Condicionalidad</u>		<u>Calculado(4)</u>	<u>FEADER(EJE2)</u>	<u>MAGRAMA</u>	<u>CAPDER</u>	<u>Total</u>
0,00	0,00	0,00	0,00	Pago realizado		681,05	62,40	107,86	851,31
				A pagar		320,50	29,37	50,75	400,62
				TOTAL	1.251,93	1.001,55	91,77	158,61	1.251,93

RECINTOS

<u>REFERENCIA SIGPAC</u>	<u>CULTIVO</u>	<u>S/R</u>	<u>CONV.</u>	<u>GRUPO PAGO</u>	<u>Declarada admisible</u>	<u>SUPERFICIE (Hectáreas)</u>	<u>Conv. SIGPAC</u>	<u>Control C.(5)</u>	<u>Determinada</u>	<u>Certificada</u>
04-008-001-00171-001	104000	S	NO	FRUTALES DE SECANO	2,16				2,16	2,16
04-083-002-00018-001	104000	S	NO	FRUTALES DE SECANO	4,88				4,88	4,88
18-040-012-00002-001	104000	S	NO	FRUTALES DE SECANO	2,20				2,20	2,20
18-040-012-00003-001	104000	S	NO	FRUTALES DE SECANO	2,06				2,06	2,07

INCIDENCIA DESCRIPCIÓN

101 Código de cultivo incorrecto o régimen de ayuda inadecuado.
 Recinto:04-008-003-00154-001 Cultivo:400800 FORESTACIÓN-SIN TIPO
 Recinto:04-083-013-00015-003 Cultivo:400800 FORESTACIÓN-SIN TIPO



1. Reducciones previstas por sobredeclaración, artículo 16 del Reglamento (UE) nº 65/2011

2. Resolución de 3 de agosto de 2012 de la Dirección General de Fondos Agrarios (BOJA nº 159, 14 de agosto de 2012)

3. Superficie declarada admisible tras el ajuste con la conversión SIGPAC para el grupo de pago de herbáceos.

4. Menor valor entre la superficie declarada admisible tras el ajuste con la conversión SIGPAC y la comprometida admisible para el resto de grupos de pago

5. Se calcula sobre la superficie declarada reducida

6. Superficie de cultivo válido para la ayuda determinada en campo para el grupo de pago de herbáceos.

7. Superficie de cultivo válido para la ayuda determinada en campo tras el ajuste con la superficie comprometida admisible para el resto de grupos de pago

* Ayuda cofinanciada a través del Plan de Reestructuración del Tabaco de Andalucía contemplado en el Programa de Desarrollo Rural de Andalucía (2007-2013)

<u>APELLIDOS Y NOMBRE / RAZÓN SOCIAL</u>	<u>NIF</u>	<u>EXPEDIENTE</u>	<u>ANUALIDAD DE PAGO</u>
HERNANDEZ COCA RAMON	74556211D	1000141	7ª

Resumen de superficies

<u>GRUPO DE PAGO</u>	<u>SUPERFICIE (Hectáreas)</u>				<u>% Sobredeclaración (1)</u>
	<u>Declarada admisible</u>	<u>Comprometida</u>	<u>Declarada Reducida(3)</u>	<u>Resuelta</u>	
OLIVAR	1,03		1,03	1,03	0,00
FRUTALES DE SECANO	21,98		20,02	20,02	0,00
TOTAL	23,01	21,19	21,05	21,05	

% PENALIZACIÓN**IMPORTE (Euros)**

<u>Admisibilidad (2)</u>	<u>Presentación tardía</u>	<u>Omisión declaración</u>	<u>Condicionalidad</u>	<u>Pago realizado</u>	<u>Calculado(4)</u>	<u>FEADER(EJE2)</u>	<u>MAGRAMA</u>	<u>CAPDER</u>	<u>Total</u>
0,00	0,00	0,00	0,00			1.342,90	123,05	212,68	1.678,63
				A pagar		631,96	57,90	100,09	789,95
				TOTAL	2.468,58	1.974,86	180,95	312,77	2.468,58

RECINTOS

<u>REFERENCIA SIGPAC</u>	<u>CULTIVO</u>	<u>S/R</u>	<u>CONV.</u>	<u>GRUPO PAGO</u>	<u>Declarada admisible</u>	<u>SUPERFICIE (Hectáreas)</u>		
					<u>Conv. SIGPAC</u>	<u>Control C.(5)</u>	<u>Determinada</u>	<u>Certificada</u>
04-037-033-00056-002	104000	S	NO	FRUTALES DE SECANO	0,26		0,26	0,26
04-037-033-00057-001	104000	S	NO	FRUTALES DE SECANO	0,26		0,26	0,26
04-037-033-00058-001	104000	S	NO	FRUTALES DE SECANO	0,60		0,59	0,60
04-037-033-00125-001	104000	S	NO	FRUTALES DE SECANO	0,13		0,13	0,13
04-037-033-00127-001	104000	S	NO	FRUTALES DE SECANO	0,17	0,17	0,17	0,17
04-037-033-00127-002	101000	S	NO	OLIVAR	0,18	0,18	0,18	0,18
04-037-033-00136-001	104000	S	NO	FRUTALES DE SECANO	1,26		1,26	1,26
04-037-033-00137-001	104000	S	NO	FRUTALES DE SECANO	0,39		0,39	0,39
04-037-033-00146-001	104000	S	NO	FRUTALES DE SECANO	0,52		0,51	0,52
04-037-033-00147-001	104000	S	NO	FRUTALES DE SECANO	0,85	0,85	0,85	0,85
04-037-034-00039-001	104000	S	NO	FRUTALES DE SECANO	10,74		10,71	10,74
04-037-034-00039-002	101000	S	NO	OLIVAR	0,19		0,19	0,19
04-037-034-00087-001	104000	S	NO	FRUTALES DE SECANO	0,38		0,38	0,38
04-037-034-00089-001	104000	S	NO	FRUTALES DE SECANO	0,58		0,57	0,58
04-037-034-00138-001	104000	S	NO	FRUTALES DE SECANO	0,12		0,12	0,12
04-037-034-00150-001	101000	S	NO	OLIVAR	0,66		0,66	0,66
04-037-036-00022-001	104000	S	NO	FRUTALES DE SECANO	0,22		0,22	0,22
04-037-036-00079-002	104000	S	NO	FRUTALES DE SECANO	0,84	0,84	0,84	0,84
04-037-036-00101-001	104000	S	NO	FRUTALES DE SECANO	0,44		0,43	0,44
04-037-044-00095-002	104000	S	NO	FRUTALES DE SECANO	0,52	0,52	0,52	0,52
18-057-013-00104-001	104000	S	NO	FRUTALES DE SECANO	1,82		1,81	1,82

INCIDENCIA DESCRIPCIÓN

73106 Recinto declarado no comprometido
 Recinto:04-037-037-00023-001 Cultivo:104000 ALMENDROS-SIN VARIEDAD Secano
 Recinto:04-037-044-00199-001 Cultivo:104000 ALMENDROS-SIN VARIEDAD Secano



1. Reducciones previstas por sobredeclaración, artículo 16 del Reglamento (UE) nº 65/2011

2. Resolución de 3 de agosto de 2012 de la Dirección General de Fondos Agrarios (BOJA nº 159, 14 de agosto de 2012)

3. Superficie declarada admisible tras el ajuste con la conversión SIGPAC para el grupo de pago de herbáceos.

* Menor valor entre la superficie declarada admisible tras el ajuste con la conversión SIGPAC y la comprometida admisible para el resto de grupos de pago

4. Se calcula sobre la superficie declarada reducida

5. Superficie de cultivo válido para la ayuda determinada en campo para el grupo de pago de herbáceos.

* Superficie de cultivo válido para la ayuda determinada en campo tras el ajuste con la superficie comprometida admisible para el resto de grupos de pago

* Ayuda cofinanciada a través del Plan de Reestructuración del Tabaco de Andalucía contemplado en el Programa de Desarrollo Rural de Andalucía (2007-2013)

<u>APELLIDOS Y NOMBRE / RAZÓN SOCIAL</u>	<u>NIF</u>	<u>EXPEDIENTE</u>	<u>ANUALIDAD DE PAGO</u>
HERNANDEZ MARTINEZ JOSEFA	34860275A	1002630	6ª

Resumen de superficies

<u>GRUPO DE PAGO</u>	<u>SUPERFICIE (Hectáreas)</u>				<u>% Sobredeclaración (1)</u>
	<u>Declarada admisible</u>	<u>Comprometida</u>	<u>Declarada Reducida(3)</u>	<u>Resuelta</u>	
OLIVAR	10,63		8,96	8,96	0,00
OLIVAR EN PENDIENTE	0,29		0,24	0,24	0,00
TOTAL	10,92	9,20	9,20	9,20	

% PENALIZACIÓN**IMPORTE (Euros)**

<u>Admisibilidad (2)</u>	<u>Presentación tardía</u>	<u>Omisión declaración</u>	<u>Condicionalidad</u>		<u>Calculado(4)</u>	<u>FEADER(EJE2)</u>	<u>MAGRAMA</u>	<u>CAPDER</u>	<u>Total</u>
0,00	0,00	0,00	0,00	Pago realizado		1.229,49	112,66	194,72	1.536,87
				A pagar		578,58	53,01	91,64	723,23
				TOTAL	2.260,10	1.808,07	165,67	286,36	2.260,10

RECINTOS

<u>REFERENCIA SIGPAC</u>	<u>CULTIVO</u>	<u>S/R</u>	<u>CONV.</u>	<u>GRUPO PAGO</u>	<u>Declarada admisible</u>	<u>SUPERFICIE (Hectáreas)</u>			
					<u>Conv. SIGPAC</u>	<u>Control C.(5)</u>	<u>Determinada</u>	<u>Certificada</u>	
04-066-191-00079-002	101000	R	NO	OLIVAR	1,19			1,19	1,19
04-066-191-00080-003	101000	R	NO	OLIVAR	0,47			0,47	0,47
04-066-192-00081-001	101000	R	NO	OLIVAR	2,86			2,86	2,86
04-066-192-00082-001	101000	R	NO	OLIVAR EN PENDIENTE	0,20			0,20	0,20
04-066-192-00083-001	101000	R	NO	OLIVAR	2,04			2,04	2,04
04-066-192-00084-002	101000	R	NO	OLIVAR	0,98			0,98	1,01
04-066-192-00085-001	101000	R	NO	OLIVAR	0,31			0,31	0,31
04-066-192-00086-001	101000	R	NO	OLIVAR	2,78			2,78	2,78
04-066-192-00087-001	101000	R	NO	OLIVAR EN PENDIENTE	0,09			0,09	0,09

<u>APELLIDOS Y NOMBRE / RAZÓN SOCIAL</u>	<u>NIF</u>	<u>EXPEDIENTE</u>	<u>ANUALIDAD DE PAGO</u>
HERNANDEZ MARTINEZ MARIA DEL	26994698N	1003846	7ª

Resumen de superficies

<u>GRUPO DE PAGO</u>	<u>SUPERFICIE (Hectáreas)</u>				<u>% Sobredeclaración (1)</u>
	<u>Declarada admisible</u>	<u>Comprometida</u>	<u>Declarada Reducida(3)</u>	<u>Resuelta</u>	
CITRICOS	1,16		1,13	1,13	0,00
TOTAL	1,16	1,13	1,13	1,13	

% PENALIZACIÓN**IMPORTE (Euros)**

<u>Admisibilidad (2)</u>	<u>Presentación tardía</u>	<u>Omisión declaración</u>	<u>Condicionalidad</u>		<u>Calculado(4)</u>	<u>FEADER(EJE2)</u>	<u>MAGRAMA</u>	<u>CAPDER</u>	<u>Total</u>
0,00	0,00	0,00	0,00	A pagar	519,08	415,26	38,05	65,77	519,08

RECINTOS

<u>REFERENCIA SIGPAC</u>	<u>CULTIVO</u>	<u>S/R</u>	<u>CONV.</u>	<u>GRUPO PAGO</u>	<u>Declarada admisible</u>	<u>SUPERFICIE (Hectáreas)</u>			
					<u>Conv. SIGPAC</u>	<u>Control C.(5)</u>	<u>Determinada</u>	<u>Certificada</u>	
04-047-021-00257-002	206000	R	NO	CITRICOS	0,95			0,95	0,95
04-078-002-00050-001	206000	R	NO	CITRICOS	0,21			0,21	0,21

1. Reducciones previstas por sobredeclaración, artículo 16 del Reglamento (UE) nº 65/2011

2. Resolución de 3 de agosto de 2012 de la Dirección General de Fondos Agrarios (BOJA nº 159, 14 de agosto de 2012)

3. Superficie declarada admisible tras el ajuste con la conversión SIGPAC para el grupo de pago de herbáceos.

4. Menor valor entre la superficie declarada admisible tras el ajuste con la conversión SIGPAC y la comprometida admisible para el resto de grupos de pago

5. Se calcula sobre la superficie declarada reducida

6. Superficie de cultivo válido para la ayuda determinada en campo para el grupo de pago de herbáceos.

7. Superficie de cultivo válido para la ayuda determinada en campo tras el ajuste con la superficie comprometida admisible para el resto de grupos de pago

* Ayuda cofinanciada a través del Plan de Reestructuración del Tabaco de Andalucía contemplado en el Programa de Desarrollo Rural de Andalucía (2007-2013)

<u>APELLIDOS Y NOMBRE / RAZÓN SOCIAL</u>	<u>NIF</u>	<u>EXPEDIENTE</u>	<u>ANUALIDAD DE PAGO</u>
HERNANDEZ REDONDO TRINIDAD	45585166V	1006805	4ª

Resumen de superficies

<u>GRUPO DE PAGO</u>	<u>SUPERFICIE (Hectáreas)</u>				<u>% Sobredeclaración (1)</u>
	<u>Declarada admisible</u>	<u>Comprometida</u>	<u>Declarada Reducida(3)</u>	<u>Resuelta</u>	
HORTICOLAS	1,47		1,47	1,47	0,00
TOTAL	1,47	1,47	1,47	1,47	

% PENALIZACIÓN**IMPORTE (Euros)**

<u>Admisibilidad (2)</u>	<u>Presentación tardía</u>	<u>Omisión declaración</u>	<u>Condicionalidad</u>		<u>Calculado(4)</u>	<u>FEADER(EJE2)</u>	<u>MAGRAMA</u>	<u>CAPDER</u>	<u>Total</u>
0,00	0,00	0,00	0,00	Pago realizado		431,83	39,57	68,38	539,78
				A pagar		203,22	18,62	32,18	254,02
				TOTAL		793,80	635,05	58,19	793,80

RECINTOS

<u>REFERENCIA SIGPAC</u>	<u>CULTIVO</u>	<u>S/R</u>	<u>CONV.</u>	<u>GRUPO PAGO</u>	<u>Declarada admisible</u>	<u>SUPERFICIE (Hectáreas)</u>			
					<u>Conv. SIGPAC</u>	<u>Control C.(5)</u>	<u>Determinada</u>	<u>Certificada</u>	
04-066-042-00066-002	156100	S	NO	HORTICOLAS	0,69			0,69	0,69
04-066-042-00067-002	156100	S	NO	HORTICOLAS	0,56			0,56	0,56
04-066-042-00072-005	156100	S	NO	HORTICOLAS	0,22			0,22	0,22

<u>APELLIDOS Y NOMBRE / RAZÓN SOCIAL</u>	<u>NIF</u>	<u>EXPEDIENTE</u>	<u>ANUALIDAD DE PAGO</u>
HERNANDEZ SORIANO ANTONIO	27005517K	1000934	7ª

Resumen de superficies

<u>GRUPO DE PAGO</u>	<u>SUPERFICIE (Hectáreas)</u>				<u>% Sobredeclaración (1)</u>
	<u>Declarada admisible</u>	<u>Comprometida</u>	<u>Declarada Reducida(3)</u>	<u>Resuelta</u>	
CITRICOS	0,82		0,80	0,80	0,00
TOTAL	0,82	0,80	0,80	0,80	

% PENALIZACIÓN**IMPORTE (Euros)**

<u>Admisibilidad (2)</u>	<u>Presentación tardía</u>	<u>Omisión declaración</u>	<u>Condicionalidad</u>		<u>Calculado(4)</u>	<u>FEADER(EJE2)</u>	<u>MAGRAMA</u>	<u>CAPDER</u>	<u>Total</u>
0,00	0,00	0,00	0,00	Pago realizado		199,91	18,32	31,66	249,89
				A pagar		94,08	8,62	14,90	117,60
				TOTAL		367,49	293,99	26,94	367,49

RECINTOS

<u>REFERENCIA SIGPAC</u>	<u>CULTIVO</u>	<u>S/R</u>	<u>CONV.</u>	<u>GRUPO PAGO</u>	<u>Declarada admisible</u>	<u>SUPERFICIE (Hectáreas)</u>			
					<u>Conv. SIGPAC</u>	<u>Control C.(5)</u>	<u>Determinada</u>	<u>Certificada</u>	
04-015-002-00059-002	206000	R	NO	CITRICOS	0,16		0,14	0,14	0,16
04-015-002-00059-003	206000	R	NO	CITRICOS	0,66		0,66	0,66	0,66



1. Reducciones previstas por sobredeclaración, artículo 16 del Reglamento (UE) nº 65/2011

2. Resolución de 3 de agosto de 2012 de la Dirección General de Fondos Agrarios (BOJA nº 159, 14 de agosto de 2012)

3. Superficie declarada admisible tras el ajuste con la conversión SIGPAC para el grupo de pago de herbáceos.

4. Menor valor entre la superficie declarada admisible tras el ajuste con la conversión SIGPAC y la comprometida admisible para el resto de grupos de pago

5. Se calcula sobre la superficie declarada reducida

6. Superficie de cultivo válido para la ayuda determinada en campo para el grupo de pago de herbáceos.

7. Superficie de cultivo válido para la ayuda determinada en campo tras el ajuste con la superficie comprometida admisible para el resto de grupos de pago

* Ayuda cofinanciada a través del Plan de Reestructuración del Tabaco de Andalucía contemplado en el Programa de Desarrollo Rural de Andalucía (2007-2013)

APELLIDOS Y NOMBRE / RAZÓN SOCIAL	NIF	EXPEDIENTE	ANUALIDAD DE PAGO
HERNANDEZ YAÑEZ MARIA DOLORES	75217946B	1001924	6ª

Resumen de superficies

GRUPO DE PAGO	SUPERFICIE (Hectáreas)				% Sobredeclaración (1)
	Declarada admisible	Comprometida	Declarada Reducida(3)	Resuelta	
FRUTALES DE SECANO	17,25		12,74	12,74	0,00
TOTAL	17,25	12,74	12,74	12,74	

% PENALIZACIÓN**IMPORTE (Euros)**

Admisibilidad (2)	Presentación tardía	Omisión declaración	Condicionalidad		Calculado(4)	FEADER(EJE2)	MAGRAMA	CAPDER	Total
25,00	0,00	0,00	0,00	A pagar	1.411,46	846,88	77,60	134,12	1.058,60

RECINTOS

REFERENCIA SIGPAC	CULTIVO S/R	CONV.	GRUPO PAGO	SUPERFICIE (Hectáreas)				
				Declarada admisible	Conv. SIGPAC	Control C.(5)	Determinada	Certificada
04-022-003-00105-004	104000 S	NO	FRUTALES DE SECANO	12,94		8,59	8,59	12,94
04-022-003-00147-002	104000 S	NO	FRUTALES DE SECANO	1,00		0,00	1,00	1,00
04-022-003-00178-003	104000 S	NO	FRUTALES DE SECANO	0,94		0,89	0,93	0,94
04-022-003-00178-006	104000 S	NO	FRUTALES DE SECANO	0,03		0,03	0,03	0,03
04-022-003-00229-001	104000 S	NO	FRUTALES DE SECANO	0,91		0,00	0,91	0,91
04-022-003-00286-002	104000 S	NO	FRUTALES DE SECANO	0,64		0,63	0,63	0,64
04-022-003-00298-002	104000 S	NO	FRUTALES DE SECANO	0,43		0,43	0,43	0,43
04-059-033-00375-001	104000 S	NO	FRUTALES DE SECANO	0,36		0,00	0,36	0,36

Id. Com	Compromiso	% admisibilidad
C4	Cultivo solicitado distinto al determinado	25,00

APELLIDOS Y NOMBRE / RAZÓN SOCIAL	NIF	EXPEDIENTE	ANUALIDAD DE PAGO
HERRADA FERNANDEZ FRANCISCO ELVIS	75269889C	1005007	6ª

Resumen de superficies

GRUPO DE PAGO	SUPERFICIE (Hectáreas)				% Sobredeclaración (1)
	Declarada admisible	Comprometida	Declarada Reducida(3)	Resuelta	
HORTICOLAS	1,20		1,20	1,20	0,00
TOTAL	1,20	1,20	1,20	1,20	

% PENALIZACIÓN**IMPORTE (Euros)**

Admisibilidad (2)	Presentación tardía	Omisión declaración	Condicionalidad		Calculado(4)	FEADER(EJE2)	MAGRAMA	CAPDER	Total
0,00	0,00	0,00	0,00	A pagar	648,00	518,40	47,50	82,10	648,00

RECINTOS

REFERENCIA SIGPAC	CULTIVO S/R	CONV.	GRUPO PAGO	SUPERFICIE (Hectáreas)				
				Declarada admisible	Conv. SIGPAC	Control C.(5)	Determinada	Certificada
04-066-043-00080-001	197100 R	NO	HORTICOLAS	1,20		1,20	1,20	1,22



1. Reducciones previstas por sobredeclaración, artículo 16 del Reglamento (UE) nº 65/2011

2. Resolución de 3 de agosto de 2012 de la Dirección General de Fondos Agrarios (BOJA nº 159, 14 de agosto de 2012)

3. Superficie declarada admisible tras el ajuste con la conversión SIGPAC para el grupo de pago de herbáceos.

4. Menor valor entre la superficie declarada admisible tras el ajuste con la conversión SIGPAC y la comprometida admisible para el resto de grupos de pago

5. Se calcula sobre la superficie declarada reducida

6. Superficie de cultivo válido para la ayuda determinada en campo para el grupo de pago de herbáceos.

7. Superficie de cultivo válido para la ayuda determinada en campo tras el ajuste con la superficie comprometida admisible para el resto de grupos de pago

* Ayuda cofinanciada a través del Plan de Reestructuración del Tabaco de Andalucía contemplado en el Programa de Desarrollo Rural de Andalucía (2007-2013)

<u>APELLIDOS Y NOMBRE / RAZÓN SOCIAL</u>	<u>NIF</u>	<u>EXPEDIENTE</u>	<u>ANUALIDAD DE PAGO</u>			
HERRERA BONO FRANCISCO	27523845K	1005392	7ª			
Resumen de superficies						
		SUPERFICIE (Hectáreas)				
GRUPO DE PAGO		<u>Declarada admisible</u>	<u>Comprometida</u>	<u>Declarada Reducida(3)</u>	<u>Resuelta</u>	<u>% Sobredeclaración (1)</u>
FRUTALES DE SECANO		1,79		1,77	1,77	0,00
TOTAL		1,79	1,77	1,77	1,77	

% PENALIZACIÓN				IMPORTE (Euros)					
<u>Admisibilidad (2)</u>	<u>Presentación tardía</u>	<u>Omisión declaración</u>	<u>Condicionalidad</u>	<u>Calculado(4)</u>	<u>FEADER(EJE2)</u>	<u>MAGRAMA</u>	<u>CAPDER</u>	<u>Total</u>	
0,00	0,00	0,00	0,00	Pago realizado	106,68	9,77	16,90	133,35	
				A pagar	50,20	4,60	7,95	62,75	
				TOTAL	196,10	156,88	14,37	24,85	196,10

RECINTOS

<u>REFERENCIA SIGPAC</u>	<u>CULTIVO S/R</u>	<u>CONV.</u>	<u>GRUPO PAGO</u>	SUPERFICIE (Hectáreas)			
				<u>Declarada admisible</u>	<u>Conv. SIGPAC</u>	<u>Control C.(5)</u>	<u>Determinada Certificada</u>
04-002-006-00027-006	104000 S	NO	FRUTALES DE SECANO	0,63		0,63	0,63
04-002-006-00027-010	104000 S	NO	FRUTALES DE SECANO	0,16		0,16	0,16
04-002-006-00027-013	104000 S	NO	FRUTALES DE SECANO	0,06		0,06	0,06
04-002-006-00027-014	104000 S	NO	FRUTALES DE SECANO	0,08		0,08	0,08
04-002-006-00036-007	104000 S	NO	FRUTALES DE SECANO	0,86		0,84	0,86



1. Reducciones previstas por sobredeclaración, artículo 16 del Reglamento (UE) nº 65/2011

2. Resolución de 3 de agosto de 2012 de la Dirección General de Fondos Agrarios (BOJA nº 159, 14 de agosto de 2012)

3. Superficie declarada admisible tras el ajuste con la conversión SIGPAC para el grupo de pago de herbáceos.

Menor valor entre la superficie declarada admisible tras el ajuste con la conversión SIGPAC y la comprometida admisible para el resto de grupos de pago

4. Se calcula sobre la superficie declarada reducida

5. Superficie de cultivo válido para la ayuda determinada en campo para el grupo de pago de herbáceos.

Superficie de cultivo válido para la ayuda determinada en campo tras el ajuste con la superficie comprometida admisible para el resto de grupos de pago

* Ayuda cofinanciada a través del Plan de Reestructuración del Tabaco de Andalucía contemplado en el Programa de Desarrollo Rural de Andalucía (2007-2013)

<u>APELLIDOS Y NOMBRE / RAZÓN SOCIAL</u>	<u>NIF</u>	<u>EXPEDIENTE</u>	<u>ANUALIDAD DE PAGO</u>
HIDALGO LAO JOAQUINA ESPERANZA	27254748R	1002365	4ª

Resumen de superficies

<u>GRUPO DE PAGO</u>	<u>SUPERFICIE (Hectáreas)</u>				<u>% Sobredeclaración (1)</u>
	<u>Declarada admisible</u>	<u>Comprometida</u>	<u>Declarada Reducida(3)</u>	<u>Resuelta</u>	
OLIVAR	4,51		4,50	4,50	0,00
OLIVAR EN PENDIENTE	6,21		6,12	6,12	0,00
TOTAL	10,72	10,62	10,62	10,62	

% PENALIZACIÓN**IMPORTE (Euros)**

<u>Admisibilidad (2)</u>	<u>Presentación tardía</u>	<u>Omisión declaración</u>	<u>Condicionalidad</u>		<u>Calculado(4)</u>	<u>FEADER(EJE2)</u>	<u>MAGRAMA</u>	<u>CAPDER</u>	<u>Total</u>
0,00	0,00	0,00	0,00	Pago realizado		1.705,37	156,26	270,09	2.131,72
				A pagar		802,53	73,53	127,10	1.003,16
				TOTAL	3.134,88	2.507,90	229,79	397,19	3.134,88

RECINTOS

<u>REFERENCIA SIGPAC</u>	<u>CULTIVO</u>	<u>S/R</u>	<u>CONV.</u>	<u>GRUPO PAGO</u>	<u>Declarada admisible</u>	<u>SUPERFICIE (Hectáreas)</u>			
					<u>Conv. SIGPAC</u>	<u>Control C.(5)</u>	<u>Determinada</u>	<u>Certificada</u>	
04-040-002-00021-004	101000	S	NO	OLIVAR EN PENDIENTE	3,70			3,61	3,70
04-040-002-00023-003	101000	S	NO	OLIVAR EN PENDIENTE	2,51			2,51	2,51
04-040-003-00001-001	101000	S	NO	OLIVAR	0,01			0,01	0,01
04-040-003-00017-003	101000	S	NO	OLIVAR	0,45			0,45	0,45
04-040-012-00043-001	101000	S	NO	OLIVAR	0,93			0,93	0,93
04-040-012-00052-004	101000	S	NO	OLIVAR	0,10			0,10	0,10
04-040-012-00052-005	101000	S	NO	OLIVAR	0,02			0,02	0,02
04-040-012-00054-001	101000	S	NO	OLIVAR	1,08			1,08	1,08
04-040-012-00055-001	101000	S	NO	OLIVAR	0,66			0,66	0,66
04-040-012-00078-003	101000	S	NO	OLIVAR	0,74			0,74	0,87
04-040-012-09003-003	101000	S	NO	OLIVAR	0,12			0,11	0,12
04-040-014-00065-001	101000	S	NO	OLIVAR	0,40			0,40	0,40

<u>APELLIDOS Y NOMBRE / RAZÓN SOCIAL</u>	<u>NIF</u>	<u>EXPEDIENTE</u>	<u>ANUALIDAD DE PAGO</u>
HIDALGO MARTINEZ MARIA DOLORES	34863173A	1004212	4ª

Resumen de superficies

<u>GRUPO DE PAGO</u>	<u>SUPERFICIE (Hectáreas)</u>				<u>% Sobredeclaración (1)</u>
	<u>Declarada admisible</u>	<u>Comprometida</u>	<u>Declarada Reducida(3)</u>	<u>Resuelta</u>	
OLIVAR	2,31		2,31	2,31	0,00
TOTAL	2,31	2,31	2,31	2,31	

% PENALIZACIÓN**IMPORTE (Euros)**

<u>Admisibilidad (2)</u>	<u>Presentación tardía</u>	<u>Omisión declaración</u>	<u>Condicionalidad</u>		<u>Calculado(4)</u>	<u>FEADER(EJE2)</u>	<u>MAGRAMA</u>	<u>CAPDER</u>	<u>Total</u>
0,00	0,00	0,00	0,00	A pagar	561,95	449,56	41,19	71,20	561,95

RECINTOS

<u>REFERENCIA SIGPAC</u>	<u>CULTIVO</u>	<u>S/R</u>	<u>CONV.</u>	<u>GRUPO PAGO</u>	<u>Declarada admisible</u>	<u>SUPERFICIE (Hectáreas)</u>			
					<u>Conv. SIGPAC</u>	<u>Control C.(5)</u>	<u>Determinada</u>	<u>Certificada</u>	
04-095-011-00011-001	101000	S	NO	OLIVAR	1,80			1,80	1,80
04-095-011-00012-001	101000	S	NO	OLIVAR	0,51			0,51	0,51

1. Reducciones previstas por sobredeclaración, artículo 16 del Reglamento (UE) nº 65/2011

2. Resolución de 3 de agosto de 2012 de la Dirección General de Fondos Agrarios (BOJA nº 159, 14 de agosto de 2012)

3. Superficie declarada admisible tras el ajuste con la conversión SIGPAC para el grupo de pago de herbáceos.

4. Menor valor entre la superficie declarada admisible tras el ajuste con la conversión SIGPAC y la comprometida admisible para el resto de grupos de pago

5. Se calcula sobre la superficie declarada reducida

6. Superficie de cultivo válido para la ayuda determinada en campo para el grupo de pago de herbáceos.

7. Superficie de cultivo válido para la ayuda determinada en campo tras el ajuste con la superficie comprometida admisible para el resto de grupos de pago

* Ayuda cofinanciada a través del Plan de Reestructuración del Tabaco de Andalucía contemplado en el Programa de Desarrollo Rural de Andalucía (2007-2013)

<u>APELLIDOS Y NOMBRE / RAZÓN SOCIAL</u>	<u>NIF</u>	<u>EXPEDIENTE</u>	<u>ANUALIDAD DE PAGO</u>				
HINOJO HERRERIAS JOSE LUIS	75207763V	1007392	6ª				
Resumen de superficies							
GRUPO DE PAGO			SUPERFICIE (Hectáreas)				
			<u>Declarada admisible</u>	<u>Comprometida</u>	<u>Declarada Reducida(3)</u>	<u>Resuelta</u>	<u>% Sobredeclaración (1)</u>
FRUTALES DE SECANO			9,87		9,87	9,87	0,00
TOTAL			9,87	9,96	9,87	9,87	

<u>% PENALIZACIÓN</u>				<u>IMPORTE (Euros)</u>					
<u>Admisibilidad (2)</u>	<u>Presentación tardía</u>	<u>Omisión declaración</u>	<u>Condicionalidad</u>	<u>Calculado(4)</u>	<u>FEADER(EJE2)</u>	<u>MAGRAMA</u>	<u>CAPDER</u>	<u>Total</u>	
0,00	0,00	0,00	0,00	Pago realizado		594,86	54,50	94,22	743,58
				A pagar		279,94	25,65	44,33	349,92
				TOTAL	1.093,50	874,80	80,15	138,55	1.093,50

<u>RECINTOS</u>				<u>SUPERFICIE (Hectáreas)</u>					
<u>REFERENCIA SIGPAC</u>	<u>CULTIVO</u>	<u>S/R</u>	<u>CONV.</u>	<u>GRUPO PAGO</u>	<u>Declarada admisible</u>	<u>Conv. SIGPAC</u>	<u>Control C.(5)</u>	<u>Determinada</u>	<u>Certificada</u>
04-092-015-00049-002	104000	S	NO	FRUTALES DE SECANO	5,72	5,72		5,72	5,72
04-092-015-00049-007	104000	S	NO	FRUTALES DE SECANO	4,15	4,15		4,15	4,15

<u>APELLIDOS Y NOMBRE / RAZÓN SOCIAL</u>	<u>NIF</u>	<u>EXPEDIENTE</u>	<u>ANUALIDAD DE PAGO</u>				
I. CATEQUISTA DOLORES SOPEÑA	R2800241H	1005083	7ª				
Resumen de superficies							
GRUPO DE PAGO			SUPERFICIE (Hectáreas)				
			<u>Declarada admisible</u>	<u>Comprometida</u>	<u>Declarada Reducida(3)</u>	<u>Resuelta</u>	<u>% Sobredeclaración (1)</u>
CITRICOS			14,26		12,92	12,92	0,00
TOTAL			14,26	12,92	12,92	12,92	

<u>% PENALIZACIÓN</u>				<u>IMPORTE (Euros)</u>					
<u>Admisibilidad (2)</u>	<u>Presentación tardía</u>	<u>Omisión declaración</u>	<u>Condicionalidad</u>	<u>Calculado(4)</u>	<u>FEADER(EJE2)</u>	<u>MAGRAMA</u>	<u>CAPDER</u>	<u>Total</u>	
0,00	0,00	0,00	0,00	Pago realizado		3.228,60	295,82	511,33	4.035,75
				A pagar		1.519,34	139,21	240,63	1.899,18
				TOTAL	5.934,93	4.747,94	435,03	751,96	5.934,93

<u>RECINTOS</u>				<u>SUPERFICIE (Hectáreas)</u>					
<u>REFERENCIA SIGPAC</u>	<u>CULTIVO</u>	<u>S/R</u>	<u>CONV.</u>	<u>GRUPO PAGO</u>	<u>Declarada admisible</u>	<u>Conv. SIGPAC</u>	<u>Control C.(5)</u>	<u>Determinada</u>	<u>Certificada</u>
04-047-021-00161-004	206000	R	NO	CITRICOS	1,74			1,74	1,74
04-047-021-00307-005	209000	R	NO	CITRICOS	0,06			0,02	0,06
04-047-021-00313-002	206000	R	NO	CITRICOS	0,59			0,59	0,59
04-047-021-00313-003	209000	R	NO	CITRICOS	0,39			0,39	0,39
04-047-021-00318-003	206000	R	NO	CITRICOS	6,00			6,00	6,00
04-047-021-00318-003	207000	R	NO	CITRICOS	0,18			0,18	0,18
04-047-021-00318-003	209000	R	NO	CITRICOS	3,60			3,60	3,60
04-047-021-00320-002	206000	R	NO	CITRICOS	0,59			0,59	0,59
04-047-021-00320-002	209000	R	NO	CITRICOS	0,10			0,10	0,10
04-047-022-00085-002	206000	R	NO	CITRICOS	0,19			0,19	0,19
04-047-022-00085-003	209000	R	NO	CITRICOS	0,07			0,07	0,07
04-047-022-00086-001	206000	R	NO	CITRICOS	0,30			0,30	0,30
04-047-022-00086-001	209000	R	NO	CITRICOS	0,45			0,45	0,45

1. Reducciones previstas por sobredeclaración, artículo 16 del Reglamento (UE) nº 65/2011

2. Resolución de 3 de agosto de 2012 de la Dirección General de Fondos Agrarios (BOJA nº 159, 14 de agosto de 2012)

3. Superficie declarada admisible tras el ajuste con la conversión SIGPAC para el grupo de pago de herbáceos.

Menor valor entre la superficie declarada admisible tras el ajuste con la conversión SIGPAC y la comprometida admisible para el resto de grupos de pago

4. Se calcula sobre la superficie declarada reducida

5. Superficie de cultivo válido para la ayuda determinada en campo para el grupo de pago de herbáceos.

Superficie de cultivo válido para la ayuda determinada en campo tras el ajuste con la superficie comprometida admisible para el resto de grupos de pago

* Ayuda cofinanciada a través del Plan de Reestructuración del Tabaco de Andalucía contemplado en el Programa de Desarrollo Rural de Andalucía (2007-2013)

<u>APELLIDOS Y NOMBRE / RAZÓN SOCIAL</u>	<u>NIF</u>	<u>EXPEDIENTE</u>	<u>ANUALIDAD DE PAGO</u>
IBAÑEZ BARRANCO ANTONIA ISABEL	27255923A	1007487	7ª

Resumen de superficies

<u>GRUPO DE PAGO</u>	<u>SUPERFICIE (Hectáreas)</u>				<u>% Sobredeclaración (1)</u>
	<u>Declarada admisible</u>	<u>Comprometida</u>	<u>Declarada Reducida(3)</u>	<u>Resuelta</u>	
CITRICOS	0,57		0,57	0,57	0,00
TOTAL	0,57	0,57	0,57	0,57	

% PENALIZACIÓN**IMPORTE (Euros)**

<u>Admisibilidad (2)</u>	<u>Presentación tardía</u>	<u>Omisión declaración</u>	<u>Condicionalidad</u>		<u>Calculado(4)</u>	<u>FEADER(EJE2)</u>	<u>MAGRAMA</u>	<u>CAPDER</u>	<u>Total</u>
0,00	0,00	0,00	0,00	Pago realizado		142,44	13,05	22,56	178,05
				A pagar		67,03	6,14	10,62	83,79
				TOTAL	261,84	209,47	19,19	33,18	261,84

RECINTOS

<u>REFERENCIA SIGPAC</u>	<u>CULTIVO</u>	<u>S/R</u>	<u>CONV.</u>	<u>GRUPO PAGO</u>	<u>Declarada admisible</u>	<u>Conv. SIGPAC</u>	<u>Control C.(5)</u>	<u>Determinada</u>	<u>Certificada</u>
04-054-004-00190-001	206000	R	NO	CITRICOS	0,17			0,17	0,17
04-054-004-00193-001	206000	R	NO	CITRICOS	0,40			0,40	0,40

<u>APELLIDOS Y NOMBRE / RAZÓN SOCIAL</u>	<u>NIF</u>	<u>EXPEDIENTE</u>	<u>ANUALIDAD DE PAGO</u>
JACQUIN JEAN PAUL	X3146303H	1003835	7ª

Resumen de superficies

<u>GRUPO DE PAGO</u>	<u>SUPERFICIE (Hectáreas)</u>				<u>% Sobredeclaración (1)</u>
	<u>Declarada admisible</u>	<u>Comprometida</u>	<u>Declarada Reducida(3)</u>	<u>Resuelta</u>	
CITRICOS	0,81		0,81	0,81	0,00
TOTAL	0,81	0,81	0,81	0,81	

% PENALIZACIÓN**IMPORTE (Euros)**

<u>Admisibilidad (2)</u>	<u>Presentación tardía</u>	<u>Omisión declaración</u>	<u>Condicionalidad</u>		<u>Calculado(4)</u>	<u>FEADER(EJE2)</u>	<u>MAGRAMA</u>	<u>CAPDER</u>	<u>Total</u>
0,00	0,00	0,00	0,00	Pago realizado		202,41	18,54	32,06	253,01
				A pagar		95,26	8,73	15,08	119,07
				TOTAL	372,08	297,67	27,27	47,14	372,08

RECINTOS

<u>REFERENCIA SIGPAC</u>	<u>CULTIVO</u>	<u>S/R</u>	<u>CONV.</u>	<u>GRUPO PAGO</u>	<u>Declarada admisible</u>	<u>Conv. SIGPAC</u>	<u>Control C.(5)</u>	<u>Determinada</u>	<u>Certificada</u>
04-047-021-00361-001	206000	S	NO	CITRICOS	0,53			0,53	0,53
04-047-021-00361-001	209000	S	NO	CITRICOS	0,21			0,21	0,21
04-047-021-00361-004	206000	S	NO	CITRICOS	0,07			0,07	0,07



1. Reducciones previstas por sobredeclaración, artículo 16 del Reglamento (UE) nº 65/2011

2. Resolución de 3 de agosto de 2012 de la Dirección General de Fondos Agrarios (BOJA nº 159, 14 de agosto de 2012)

3. Superficie declarada admisible tras el ajuste con la conversión SIGPAC para el grupo de pago de herbáceos.

4. Menor valor entre la superficie declarada admisible tras el ajuste con la conversión SIGPAC y la comprometida admisible para el resto de grupos de pago

5. Se calcula sobre la superficie declarada reducida

6. Superficie de cultivo válido para la ayuda determinada en campo para el grupo de pago de herbáceos.

7. Superficie de cultivo válido para la ayuda determinada en campo tras el ajuste con la superficie comprometida admisible para el resto de grupos de pago

* Ayuda cofinanciada a través del Plan de Reestructuración del Tabaco de Andalucía contemplado en el Programa de Desarrollo Rural de Andalucía (2007-2013)

<u>APELLIDOS Y NOMBRE / RAZÓN SOCIAL</u>	<u>NIF</u>	<u>EXPEDIENTE</u>	<u>ANUALIDAD DE PAGO</u>
JIMENEZ AIS FRANCISCA	27531824L	1007975	6ª

Resumen de superficies

<u>GRUPO DE PAGO</u>	<u>SUPERFICIE (Hectáreas)</u>				<u>% Sobredeclaración (1)</u>
	<u>Declarada admisible</u>	<u>Comprometida</u>	<u>Declarada Reducida(3)</u>	<u>Resuelta</u>	
CITRICOS	0,65		0,50	0,50	0,00
TOTAL	0,65	0,50	0,50	0,50	

% PENALIZACIÓN**IMPORTE (Euros)**

<u>Admisibilidad (2)</u>	<u>Presentación tardía</u>	<u>Omisión declaración</u>	<u>Condicionalidad</u>		<u>Calculado(4)</u>	<u>FEADER(EJE2)</u>	<u>MAGRAMA</u>	<u>CAPDER</u>	<u>Total</u>
0,00	0,00	0,00	0,00	Pago realizado		124,94	11,45	19,79	156,18
				A pagar		58,80	5,39	9,31	73,50
				TOTAL	229,68	183,74	16,84	29,10	229,68

RECINTOS

<u>REFERENCIA SIGPAC</u>	<u>CULTIVO</u>	<u>S/R</u>	<u>CONV.</u>	<u>GRUPO PAGO</u>	<u>Declarada admisible</u>	<u>SUPERFICIE (Hectáreas)</u>			
					<u>Conv. SIGPAC</u>	<u>Control C.(5)</u>	<u>Determinada</u>	<u>Certificada</u>	
04-031-010-00147-001	206000	R	NO	CITRICOS	0,23	0,20		0,20	0,24
04-031-010-00190-001	206000	S	NO	CITRICOS	0,34	0,23		0,23	0,34
04-031-010-00190-005	206000	S	NO	CITRICOS	0,08	0,08		0,08	0,08

<u>APELLIDOS Y NOMBRE / RAZÓN SOCIAL</u>	<u>NIF</u>	<u>EXPEDIENTE</u>	<u>ANUALIDAD DE PAGO</u>
JIMENEZ GARCIA ROQUE	27249600M	1007394	4ª

Resumen de superficies

<u>GRUPO DE PAGO</u>	<u>SUPERFICIE (Hectáreas)</u>				<u>% Sobredeclaración (1)</u>
	<u>Declarada admisible</u>	<u>Comprometida</u>	<u>Declarada Reducida(3)</u>	<u>Resuelta</u>	
FRUTALES DE SECANO	6,23		6,17	6,17	0,00
TOTAL	6,23	6,19	6,17	6,17	

% PENALIZACIÓN**IMPORTE (Euros)**

<u>Admisibilidad (2)</u>	<u>Presentación tardía</u>	<u>Omisión declaración</u>	<u>Condicionalidad</u>		<u>Calculado(4)</u>	<u>FEADER(EJE2)</u>	<u>MAGRAMA</u>	<u>CAPDER</u>	<u>Total</u>
0,00	0,00	0,00	0,00	Pago realizado		371,86	34,07	58,90	464,83
				A pagar		174,99	16,03	27,72	218,74
				TOTAL	683,57	546,85	50,10	86,62	683,57

RECINTOS

<u>REFERENCIA SIGPAC</u>	<u>CULTIVO</u>	<u>S/R</u>	<u>CONV.</u>	<u>GRUPO PAGO</u>	<u>Declarada admisible</u>	<u>SUPERFICIE (Hectáreas)</u>			
					<u>Conv. SIGPAC</u>	<u>Control C.(5)</u>	<u>Determinada</u>	<u>Certificada</u>	
04-006-011-00092-001	104000	S	NO	FRUTALES DE SECANO	2,50	2,50		2,50	2,50
04-006-013-00226-005	104000	S	NO	FRUTALES DE SECANO	1,14			1,14	1,14
04-006-013-00226-006	104000	S	NO	FRUTALES DE SECANO	2,23	2,24		2,23	2,24
04-006-013-00226-021	104000	S	NO	FRUTALES DE SECANO	0,16			0,16	0,16
04-006-013-00226-027	104000	S	NO	FRUTALES DE SECANO	0,14			0,14	0,14

INCIDENCIA DESCRIPCIÓN

73106 Recinto declarado no comprometido
 Recinto:04-006-016-00071-002 Cultivo:104000 ALMENDROS-SIN VARIEDAD Secano

1. Reducciones previstas por sobredeclaración, artículo 16 del Reglamento (UE) nº 65/2011

2. Resolución de 3 de agosto de 2012 de la Dirección General de Fondos Agrarios (BOJA nº 159, 14 de agosto de 2012)

3. Superficie declarada admisible tras el ajuste con la conversión SIGPAC para el grupo de pago de herbáceos.

4. Menor valor entre la superficie declarada admisible tras el ajuste con la conversión SIGPAC y la comprometida admisible para el resto de grupos de pago

5. Se calcula sobre la superficie declarada reducida

6. Superficie de cultivo válido para la ayuda determinada en campo para el grupo de pago de herbáceos.

7. Superficie de cultivo válido para la ayuda determinada en campo tras el ajuste con la superficie comprometida admisible para el resto de grupos de pago

* Ayuda cofinanciada a través del Plan de Reestructuración del Tabaco de Andalucía contemplado en el Programa de Desarrollo Rural de Andalucía (2007-2013)

<u>APELLIDOS Y NOMBRE / RAZÓN SOCIAL</u>	<u>NIF</u>	<u>EXPEDIENTE</u>	<u>ANUALIDAD DE PAGO</u>
JIMENEZ GUILLEN FELIX	23188222J	1000481	7ª

Resumen de superficies

<u>GRUPO DE PAGO</u>	<u>SUPERFICIE (Hectáreas)</u>				<u>% Sobredeclaración (1)</u>
	<u>Declarada admisible</u>	<u>Comprometida</u>	<u>Declarada Reducida(3)</u>	<u>Resuelta</u>	
FRUTALES DE SECANO	8,44		7,54	7,54	0,00
TOTAL	8,44	7,54	7,54	7,54	

% PENALIZACIÓN**IMPORTE (Euros)**

<u>Admisibilidad (2)</u>	<u>Presentación tardía</u>	<u>Omisión declaración</u>	<u>Condicionalidad</u>		<u>Calculado(4)</u>	<u>FEADER(EJE2)</u>	<u>MAGRAMA</u>	<u>CAPDER</u>	<u>Total</u>
0,00	0,00	0,00	0,00	Pago realizado		454,44	41,64	71,96	568,04
				A pagar		213,86	19,59	33,87	267,32
				TOTAL	835,36	668,30	61,23	105,83	835,36

RECINTOS

<u>REFERENCIA SIGPAC</u>	<u>CULTIVO</u>	<u>S/R</u>	<u>CONV.</u>	<u>GRUPO PAGO</u>	<u>Declarada admisible</u>	<u>SUPERFICIE (Hectáreas)</u>		
						<u>Conv. SIGPAC</u>	<u>Control C.(5)</u>	<u>Determinada Certificada</u>
04-006-003-00064-002	104000	S	NO	FRUTALES DE SECANO	0,09		0,09	0,09
04-006-004-00117-004	104000	S	NO	FRUTALES DE SECANO	1,24		1,24	1,24
04-006-004-00121-001	104000	S	NO	FRUTALES DE SECANO	0,51		0,51	0,51
04-006-004-00129-005	104000	S	NO	FRUTALES DE SECANO	1,41		1,40	1,41
04-006-004-00261-001	104000	S	NO	FRUTALES DE SECANO	0,53		0,53	0,53
04-006-004-00261-008	104000	S	NO	FRUTALES DE SECANO	0,18	0,17	0,17	0,17
04-006-004-00261-009	104000	S	NO	FRUTALES DE SECANO	0,23	0,22	0,22	0,23
04-006-004-00284-001	104000	S	NO	FRUTALES DE SECANO	0,56		0,56	0,56
04-006-005-00364-001	104000	S	NO	FRUTALES DE SECANO	0,78		0,76	0,78
04-037-010-00016-002	104000	S	NO	FRUTALES DE SECANO	1,13		1,13	1,13
04-099-030-01036-001	104000	S	NO	FRUTALES DE SECANO	0,57		0,56	0,57
04-099-030-01036-002	104000	S	NO	FRUTALES DE SECANO	1,21		1,19	1,21

INCIDENCIA DESCRIPCIÓN

73104 Recinto declarado que no cumple en su totalidad con las normas de producción ecológica (compromiso anexo 1, Orden 24 marzo 2011)
 Recinto:04-006-004-00261-008 Cultivo:104000 ALMENDROS-SIN VARIEDAD Secano Sup. Declarada:0,18 Sup. Certificada:0,17



1. Reducciones previstas por sobredeclaración, artículo 16 del Reglamento (UE) nº 65/2011

2. Resolución de 3 de agosto de 2012 de la Dirección General de Fondos Agrarios (BOJA nº 159, 14 de agosto de 2012)

3. Superficie declarada admisible tras el ajuste con la conversión SIGPAC para el grupo de pago de herbáceos.

Menor valor entre la superficie declarada admisible tras el ajuste con la conversión SIGPAC y la comprometida admisible para el resto de grupos de pago

4. Se calcula sobre la superficie declarada reducida

5. Superficie de cultivo válido para la ayuda determinada en campo para el grupo de pago de herbáceos.

Superficie de cultivo válido para la ayuda determinada en campo tras el ajuste con la superficie comprometida admisible para el resto de grupos de pago

* Ayuda cofinanciada a través del Plan de Reestructuración del Tabaco de Andalucía contemplado en el Programa de Desarrollo Rural de Andalucía (2007-2013)

<u>APellidos y nombre / RAZÓN SOCIAL</u>	<u>NIF</u>	<u>EXPEDIENTE</u>	<u>ANUALIDAD DE PAGO</u>
JIMENEZ IGLESIAS JUANA	23263908Y	1008436	4ª

Resumen de superficies

<u>GRUPO DE PAGO</u>	<u>SUPERFICIE (Hectáreas)</u>				<u>% Sobredeclaración (1)</u>
	<u>Declarada admisible</u>	<u>Comprometida</u>	<u>Declarada Reducida(3)</u>	<u>Resuelta</u>	
FRUTALES DE SECANO	1,58		1,32	1,32	0,00
TOTAL	1,58	1,73	1,32	1,32	

% PENALIZACIÓN**IMPORTE (Euros)**

<u>Admisibilidad (2)</u>	<u>Presentación tardía</u>	<u>Omisión declaración</u>	<u>Condicionalidad</u>		<u>Calculado(4)</u>	<u>FEADER(EJE2)</u>	<u>MAGRAMA</u>	<u>CAPDER</u>	<u>Total</u>
0,00	0,00	0,00	0,00	Pago realizado		79,55	7,29	12,60	99,44
				A pagar		37,44	3,43	5,93	46,80
				TOTAL	146,24	116,99	10,72	18,53	146,24

RECINTOS

<u>REFERENCIA SIGPAC</u>	<u>CULTIVO S/R</u>	<u>CONV.</u>	<u>GRUPO PAGO</u>	<u>Declarada admisible</u>	<u>SUPERFICIE (Hectáreas)</u>		
				<u>Conv. SIGPAC</u>	<u>Control C.(5)</u>	<u>Determinada</u>	<u>Certificada</u>
04-098-025-00005-002	104000 S	NO	FRUTALES DE SECANO	0,35		0,16	0,16
04-098-080-00022-001	104000 S	NO	FRUTALES DE SECANO	0,28		0,24	0,24
04-098-081-00024-002	104000 S	NO	FRUTALES DE SECANO	0,19		0,19	0,19
04-098-081-00026-003	104000 S	NO	FRUTALES DE SECANO	0,21		0,18	0,21
04-098-081-00027-004	104000 S	NO	FRUTALES DE SECANO	0,14		0,14	0,14
04-098-081-00027-006	104000 S	NO	FRUTALES DE SECANO	0,41		0,41	0,41

INCIDENCIA DESCRIPCIÓN

73104	Recinto declarado que no cumple en su totalidad con las normas de producción ecológica (compromiso anexo 1, Orden 24 marzo 2011)							
	Recinto:04-098-025-00005-002	Cultivo:104000	ALMENDROS-SIN VARIEDAD	Secano	Sup. Declarada:0,35	Sup. Certificada:0,16		
	Recinto:04-098-080-00022-001	Cultivo:104000	ALMENDROS-SIN VARIEDAD	Secano	Sup. Declarada:0,28	Sup. Certificada:0,24		



1. Reducciones previstas por sobredeclaración, artículo 16 del Reglamento (UE) nº 65/2011

2. Resolución de 3 de agosto de 2012 de la Dirección General de Fondos Agrarios (BOJA nº 159, 14 de agosto de 2012)

3. Superficie declarada admisible tras el ajuste con la conversión SIGPAC para el grupo de pago de herbáceos.

Menor valor entre la superficie declarada admisible tras el ajuste con la conversión SIGPAC y la comprometida admisible para el resto de grupos de pago

4. Se calcula sobre la superficie declarada reducida

5. Superficie de cultivo válido para la ayuda determinada en campo para el grupo de pago de herbáceos.

Superficie de cultivo válido para la ayuda determinada en campo tras el ajuste con la superficie comprometida admisible para el resto de grupos de pago

* Ayuda cofinanciada a través del Plan de Reestructuración del Tabaco de Andalucía contemplado en el Programa de Desarrollo Rural de Andalucía (2007-2013)

<u>APellidos y nombre / RAZÓN SOCIAL</u>	<u>NIF</u>	<u>EXPEDIENTE</u>	<u>ANUALIDAD DE PAGO</u>
JIMENEZ JIMENEZ JERONIMO	27209544S	1001983	7ª

Resumen de superficies

<u>GRUPO DE PAGO</u>	<u>SUPERFICIE (Hectáreas)</u>				<u>% Sobredeclaración (1)</u>
	<u>Declarada admisible</u>	<u>Comprometida</u>	<u>Declarada Reducida(3)</u>	<u>Resuelta</u>	
FRUTALES DE SECANO	10,49		10,43	10,43	0,00
FRUTALES DE REGADIO	0,74		0,74	0,74	0,00
TOTAL	11,23	11,17	11,17	11,17	

% PENALIZACIÓN**IMPORTE (Euros)**

<u>Admisibilidad (2)</u>	<u>Presentación tardía</u>	<u>Omisión declaración</u>	<u>Condicionalidad</u>	<u>Pago realizado</u>	<u>Calculado(4)</u>	<u>FEADER(EJE2)</u>	<u>MAGRAMA</u>	<u>CAPDER</u>	<u>Total</u>
20,00	0,00	0,00	0,00			420,55	38,54	66,61	525,70
				A pagar		568,98	52,13	90,12	711,23
				TOTAL	1.546,17	989,53	90,67	156,73	1.236,93

RECINTOS

<u>REFERENCIA SIGPAC</u>	<u>CULTIVO</u>	<u>S/R</u>	<u>CONV.</u>	<u>GRUPO PAGO</u>	<u>Declarada admisible</u>	<u>SUPERFICIE (Hectáreas)</u>		
					<u>Conv. SIGPAC</u>	<u>Control C.(5)</u>	<u>Determinada</u>	<u>Certificada</u>
04-006-004-00458-001	104000	S	NO	FRUTALES DE SECANO	0,81		0,81	0,81
04-006-004-00462-002	104000	S	NO	FRUTALES DE SECANO	0,23		0,23	0,23
04-006-005-00218-002	104000	S	NO	FRUTALES DE SECANO	5,32		5,32	5,32
04-006-005-00218-007	104000	S	NO	FRUTALES DE SECANO	1,66		1,66	1,66
04-006-005-00229-002	104000	R		FRUTALES DE REGADIO	0,74		0,74	0,00
04-006-010-00032-002	104000	S	NO	FRUTALES DE SECANO	0,25	0,24	0,24	0,25
04-006-010-00032-003	104000	S	NO	FRUTALES DE SECANO	2,22		2,22	2,22

INCIDENCIA DESCRIPCIÓN

73103 El recinto declarado no cumple con las normas de producción ecológica (compromiso anexo 1, Orden 24 marzo 2011)
 Recinto:04-006-005-00229-002 Cultivo:104000 ALMENDROS-SIN VARIEDAD Regadío

<u>Id. Com</u>	<u>Compromiso</u>	<u>% admisibilidad</u>
C1_03	Cumplir con las normas de producción establecidas en el Reglamento (CE) nº 834/2007, del Consejo, de 28 de junio de 2007, que regula la producción ecológica.	20,00



1. Reducciones previstas por sobredeclaración, artículo 16 del Reglamento (UE) nº 65/2011

2. Resolución de 3 de agosto de 2012 de la Dirección General de Fondos Agrarios (BOJA nº 159, 14 de agosto de 2012)

3. Superficie declarada admisible tras el ajuste con la conversión SIGPAC para el grupo de pago de herbáceos.

Menor valor entre la superficie declarada admisible tras el ajuste con la conversión SIGPAC y la comprometida admisible para el resto de grupos de pago

4. Se calcula sobre la superficie declarada reducida

5. Superficie de cultivo válido para la ayuda determinada en campo para el grupo de pago de herbáceos.

Superficie de cultivo válido para la ayuda determinada en campo tras el ajuste con la superficie comprometida admisible para el resto de grupos de pago

* Ayuda cofinanciada a través del Plan de Reestructuración del Tabaco de Andalucía contemplado en el Programa de Desarrollo Rural de Andalucía (2007-2013)

<u>APELLIDOS Y NOMBRE / RAZÓN SOCIAL</u>	<u>NIF</u>	<u>EXPEDIENTE</u>	<u>ANUALIDAD DE PAGO</u>
JIMENEZ LOPEZ TOMAS	75223039K	1008403	6ª

Resumen de superficies

<u>GRUPO DE PAGO</u>	<u>SUPERFICIE (Hectáreas)</u>				<u>% Sobredeclaración (1)</u>
	<u>Declarada admisible</u>	<u>Comprometida</u>	<u>Declarada Reducida(3)</u>	<u>Resuelta</u>	
FRUTALES DE SECANO	6,09		6,09	6,09	0,00
TOTAL	6,09	6,09	6,09	6,09	

% PENALIZACIÓN**IMPORTE (Euros)**

<u>Admisibilidad (2)</u>	<u>Presentación tardía</u>	<u>Omisión declaración</u>	<u>Condicionalidad</u>		<u>Calculado(4)</u>	<u>FEADER(EJE2)</u>	<u>MAGRAMA</u>	<u>CAPDER</u>	<u>Total</u>
10,00	0,00	0,00	0,00	A pagar	674,71	485,79	44,51	76,94	607,24

RECINTOS

<u>REFERENCIA SIGPAC</u>	<u>CULTIVO</u>	<u>S/R</u>	<u>CONV.</u>	<u>GRUPO PAGO</u>	<u>Declarada admisible</u>	<u>SUPERFICIE (Hectáreas)</u>			
					<u>Conv. SIGPAC</u>	<u>Control C.(5)</u>	<u>Determinada</u>	<u>Certificada</u>	
04-098-037-00130-001	104000	S	NO	FRUTALES DE SECANO	1,28		0,79	1,28	1,28
04-098-037-00145-002	104000	S	NO	FRUTALES DE SECANO	1,84		1,84	1,84	1,84
04-098-037-00391-001	104000	S	NO	FRUTALES DE SECANO	0,28		0,20	0,28	0,28
04-098-102-00007-002	104000	S	NO	FRUTALES DE SECANO	1,26		1,26	1,26	1,26
04-098-102-00009-001	104000	S	NO	FRUTALES DE SECANO	0,13		0,13	0,13	0,13
04-098-105-00032-001	104000	S	NO	FRUTALES DE SECANO	0,83		0,83	0,83	0,83
04-098-105-00071-002	104000	S	NO	FRUTALES DE SECANO	0,47		0,47	0,47	0,47

<u>Id. Com</u>	<u>Compromiso</u>	<u>% admisibilidad</u>
C4	Cultivo solicitado distinto al determinado	10,00

<u>APELLIDOS Y NOMBRE / RAZÓN SOCIAL</u>	<u>NIF</u>	<u>EXPEDIENTE</u>	<u>ANUALIDAD DE PAGO</u>
JIMENEZ MARTINEZ ISABEL MARIA	75183368W	1007201	7ª

Resumen de superficies

<u>GRUPO DE PAGO</u>	<u>SUPERFICIE (Hectáreas)</u>				<u>% Sobredeclaración (1)</u>
	<u>Declarada admisible</u>	<u>Comprometida</u>	<u>Declarada Reducida(3)</u>	<u>Resuelta</u>	
FRUTALES DE SECANO	23,35		23,13	23,13	0,00
TOTAL	23,35	23,13	23,13	23,13	

% PENALIZACIÓN**IMPORTE (Euros)**

<u>Admisibilidad (2)</u>	<u>Presentación tardía</u>	<u>Omisión declaración</u>	<u>Condicionalidad</u>		<u>Calculado(4)</u>	<u>FEADER(EJE2)</u>	<u>MAGRAMA</u>	<u>CAPDER</u>	<u>Total</u>
0,00	0,00	0,00	0,00	Pago realizado		1.394,04	127,73	220,78	1.742,55
				A pagar		656,02	60,11	103,89	820,02
				TOTAL	2.562,57	2.050,06	187,84	324,67	2.562,57

RECINTOS

<u>REFERENCIA SIGPAC</u>	<u>CULTIVO</u>	<u>S/R</u>	<u>CONV.</u>	<u>GRUPO PAGO</u>	<u>Declarada admisible</u>	<u>SUPERFICIE (Hectáreas)</u>		
					<u>Conv. SIGPAC</u>	<u>Control C.(5)</u>	<u>Determinada</u>	<u>Certificada</u>
04-037-017-00037-001	104000	S	NO	FRUTALES DE SECANO	2,68		2,67	2,68
04-037-018-00026-001	104000	S	NO	FRUTALES DE SECANO	1,73		1,72	1,73
04-070-003-00073-001	104000	S	NO	FRUTALES DE SECANO	5,76		5,76	5,76
04-070-003-00639-001	104000	S	NO	FRUTALES DE SECANO	4,36		4,29	4,36
04-070-003-00647-001	104000	S	NO	FRUTALES DE SECANO	5,60		5,52	5,60
04-070-003-00648-001	104000	S	NO	FRUTALES DE SECANO	0,75		0,73	0,75
04-070-003-00654-001	104000	S	NO	FRUTALES DE SECANO	0,36		0,35	0,36
04-070-024-00044-001	104000	S	NO	FRUTALES DE SECANO	2,11		2,11	2,11

1. Reducciones previstas por sobredeclaración, artículo 16 del Reglamento (UE) nº 65/2011

2. Resolución de 3 de agosto de 2012 de la Dirección General de Fondos Agrarios (BOJA nº 159, 14 de agosto de 2012)

3. Superficie declarada admisible tras el ajuste con la conversión SIGPAC para el grupo de pago de herbáceos.

Menor valor entre la superficie declarada admisible tras el ajuste con la conversión SIGPAC y la comprometida admisible para el resto de grupos de pago

4. Se calcula sobre la superficie declarada reducida

5. Superficie de cultivo válido para la ayuda determinada en campo para el grupo de pago de herbáceos.

Superficie de cultivo válido para la ayuda determinada en campo tras el ajuste con la superficie comprometida admisible para el resto de grupos de pago

* Ayuda cofinanciada a través del Plan de Reestructuración del Tabaco de Andalucía contemplado en el Programa de Desarrollo Rural de Andalucía (2007-2013)

<u>APELLIDOS Y NOMBRE / RAZÓN SOCIAL</u>	<u>NIF</u>	<u>EXPEDIENTE</u>	<u>ANUALIDAD DE PAGO</u>
JIMENEZ MIRON MARIA DOLORES	75226445T	1002274	7ª

Resumen de superficies

<u>GRUPO DE PAGO</u>	<u>SUPERFICIE (Hectáreas)</u>				<u>% Sobredeclaración (1)</u>
	<u>Declarada admisible</u>	<u>Comprometida</u>	<u>Declarada Reducida(3)</u>	<u>Resuelta</u>	
FRUTALES DE SECANO	9,57		9,49	9,49	0,00
TOTAL	9,57	9,49	9,49	9,49	

% PENALIZACIÓN**IMPORTE (Euros)**

<u>Admisibilidad (2)</u>	<u>Presentación tardía</u>	<u>Omisión declaración</u>	<u>Condicionalidad</u>		<u>Calculado(4)</u>	<u>FEADER(EJE2)</u>	<u>MAGRAMA</u>	<u>CAPDER</u>	<u>Total</u>
0,00	0,00	0,00	0,00	Pago realizado		571,96	52,41	90,58	714,95
				A pagar		269,16	24,66	42,63	336,45
				TOTAL	1.051,40	841,12	77,07	133,21	1.051,40

RECINTOS

<u>REFERENCIA SIGPAC</u>	<u>CULTIVO</u>	<u>S/R</u>	<u>CONV.</u>	<u>GRUPO PAGO</u>	<u>Declarada admisible</u>	<u>SUPERFICIE (Hectáreas)</u>			
					<u>Conv. SIGPAC</u>	<u>Control C.(5)</u>	<u>Determinada</u>	<u>Certificada</u>	
04-006-003-00043-001	104000	S	NO	FRUTALES DE SECANO	1,88			1,88	1,88
04-006-003-00043-002	104000	S	NO	FRUTALES DE SECANO	0,67			0,67	0,67
04-006-003-00044-001	104000	S	NO	FRUTALES DE SECANO	1,98			1,98	1,98
04-006-004-00161-003	104000	S	NO	FRUTALES DE SECANO	2,98	2,94		2,94	2,98
04-006-004-00280-001	104000	S	NO	FRUTALES DE SECANO	0,94			0,94	0,94
04-006-005-00370-003	104000	S	NO	FRUTALES DE SECANO	0,54			0,54	0,54
04-006-005-00377-001	104000	S	NO	FRUTALES DE SECANO	0,58			0,58	0,58

<u>APELLIDOS Y NOMBRE / RAZÓN SOCIAL</u>	<u>NIF</u>	<u>EXPEDIENTE</u>	<u>ANUALIDAD DE PAGO</u>
JIMENEZ MOLINA ANTONIO	27143164J	1000932	7ª

Resumen de superficies

<u>GRUPO DE PAGO</u>	<u>SUPERFICIE (Hectáreas)</u>				<u>% Sobredeclaración (1)</u>
	<u>Declarada admisible</u>	<u>Comprometida</u>	<u>Declarada Reducida(3)</u>	<u>Resuelta</u>	
CITRICOS	0,61		0,61	0,61	0,00
TOTAL	0,61	0,61	0,61	0,61	

% PENALIZACIÓN**IMPORTE (Euros)**

<u>Admisibilidad (2)</u>	<u>Presentación tardía</u>	<u>Omisión declaración</u>	<u>Condicionalidad</u>		<u>Calculado(4)</u>	<u>FEADER(EJE2)</u>	<u>MAGRAMA</u>	<u>CAPDER</u>	<u>Total</u>
0,00	0,00	0,00	0,00	Pago realizado		152,44	13,97	24,13	190,54
				A pagar		71,74	6,57	11,36	89,67
				TOTAL	280,21	224,18	20,54	35,49	280,21

RECINTOS

<u>REFERENCIA SIGPAC</u>	<u>CULTIVO</u>	<u>S/R</u>	<u>CONV.</u>	<u>GRUPO PAGO</u>	<u>Declarada admisible</u>	<u>SUPERFICIE (Hectáreas)</u>			
					<u>Conv. SIGPAC</u>	<u>Control C.(5)</u>	<u>Determinada</u>	<u>Certificada</u>	
04-047-021-00059-001	206000	R	NO	CITRICOS	0,10			0,10	0,10
04-047-021-00060-001	206000	R	NO	CITRICOS	0,09			0,09	0,09
04-047-021-00061-001	206000	R	NO	CITRICOS	0,10			0,10	0,10
04-047-022-00160-001	206000	R	NO	CITRICOS	0,14			0,14	0,14
04-047-022-00161-002	206000	R	NO	CITRICOS	0,11			0,11	0,11
04-047-022-00163-001	206000	R	NO	CITRICOS	0,07			0,07	0,07

1. Reducciones previstas por sobredeclaración, artículo 16 del Reglamento (UE) nº 65/2011

2. Resolución de 3 de agosto de 2012 de la Dirección General de Fondos Agrarios (BOJA nº 159, 14 de agosto de 2012)

3. Superficie declarada admisible tras el ajuste con la conversión SIGPAC para el grupo de pago de herbáceos.

4. Menor valor entre la superficie declarada admisible tras el ajuste con la conversión SIGPAC y la comprometida admisible para el resto de grupos de pago

5. Se calcula sobre la superficie declarada reducida

6. Superficie de cultivo válido para la ayuda determinada en campo para el grupo de pago de herbáceos.

7. Superficie de cultivo válido para la ayuda determinada en campo tras el ajuste con la superficie comprometida admisible para el resto de grupos de pago

* Ayuda cofinanciada a través del Plan de Reestructuración del Tabaco de Andalucía contemplado en el Programa de Desarrollo Rural de Andalucía (2007-2013)

<u>APellidos y nombre / RAZÓN SOCIAL</u>	<u>NIF</u>	<u>EXPEDIENTE</u>	<u>ANUALIDAD DE PAGO</u>
JIMENEZ RECHE PEDRO	75183277A	1007227	7ª

Resumen de superficies

<u>GRUPO DE PAGO</u>	<u>SUPERFICIE (Hectáreas)</u>				<u>% Sobredeclaración (1)</u>
	<u>Declarada admisible</u>	<u>Comprometida</u>	<u>Declarada Reducida(3)</u>	<u>Resuelta</u>	
FRUTALES DE SECANO	11,31		11,23	11,23	0,00
TOTAL	11,31	11,25	11,23	11,23	

% PENALIZACIÓN**IMPORTE (Euros)**

<u>Admisibilidad (2)</u>	<u>Presentación tardía</u>	<u>Omisión declaración</u>	<u>Condicionalidad</u>		<u>Calculado(4)</u>	<u>FEADER(EJE2)</u>	<u>MAGRAMA</u>	<u>CAPDER</u>	<u>Total</u>
0,00	0,00	0,00	0,00	Pago realizado		676,83	62,02	107,19	846,04
				A pagar		318,50	29,18	50,45	398,13
				TOTAL	1.244,17	995,33	91,20	157,64	1.244,17

RECINTOS

<u>REFERENCIA SIGPAC</u>	<u>CULTIVO</u>	<u>S/R</u>	<u>CONV.</u>	<u>GRUPO PAGO</u>	<u>Declarada admisible</u>	<u>SUPERFICIE (Hectáreas)</u>			
					<u>Conv. SIGPAC</u>	<u>Control C.(5)</u>	<u>Determinada</u>	<u>Certificada</u>	
04-070-011-00299-002	104000	S	NO	FRUTALES DE SECANO	0,38			0,37	0,38
04-070-012-00392-008	104000	S	NO	FRUTALES DE SECANO	5,89			5,89	5,89
04-070-033-00141-001	104000	S	NO	FRUTALES DE SECANO	2,09			2,03	2,09
04-070-034-00082-003	104000	S	NO	FRUTALES DE SECANO	2,84			2,83	2,84
04-070-039-00079-003	104000	S	NO	FRUTALES DE SECANO	0,11			0,11	0,11



1. Reducciones previstas por sobredeclaración, artículo 16 del Reglamento (UE) nº 65/2011

2. Resolución de 3 de agosto de 2012 de la Dirección General de Fondos Agrarios (BOJA nº 159, 14 de agosto de 2012)

3. Superficie declarada admisible tras el ajuste con la conversión SIGPAC para el grupo de pago de herbáceos.

Menor valor entre la superficie declarada admisible tras el ajuste con la conversión SIGPAC y la comprometida admisible para el resto de grupos de pago

4. Se calcula sobre la superficie declarada reducida

5. Superficie de cultivo válido para la ayuda determinada en campo para el grupo de pago de herbáceos.

Superficie de cultivo válido para la ayuda determinada en campo tras el ajuste con la superficie comprometida admisible para el resto de grupos de pago

* Ayuda cofinanciada a través del Plan de Reestructuración del Tabaco de Andalucía contemplado en el Programa de Desarrollo Rural de Andalucía (2007-2013)

<u>APellidos y nombre / RAZÓN SOCIAL</u>	<u>NIF</u>	<u>EXPEDIENTE</u>	<u>ANUALIDAD DE PAGO</u>
JIMENEZ SANCHEZ JERONIMO	75184249D	1003632	7ª

Resumen de superficies

<u>GRUPO DE PAGO</u>	<u>SUPERFICIE (Hectáreas)</u>				<u>% Sobredeclaración (1)</u>
	<u>Declarada admisible</u>	<u>Comprometida</u>	<u>Declarada Reducida(3)</u>	<u>Resuelta</u>	
FRUTALES DE SECANO	44,85		44,70	44,70	0,00
TOTAL	44,85	45,04	44,70	44,70	

% PENALIZACIÓN**IMPORTE (Euros)**

<u>Admisibilidad (2)</u>	<u>Presentación tardía</u>	<u>Omisión declaración</u>	<u>Condicionabilidad</u>	<u>Pago realizado</u>	<u>Calculado(4)</u>	<u>FEADER(EJE2)</u>	<u>MAGRAMA</u>	<u>CAPDER</u>	<u>Total</u>
0,00	0,00	0,00	0,00			2.064,60	189,17	326,98	2.580,75
				A pagar		1.730,62	158,57	274,09	2.163,28
				TOTAL	4.744,03	3.795,22	347,74	601,07	4.744,03

RECINTOS

<u>REFERENCIA SIGPAC</u>	<u>CULTIVO</u>	<u>S/R</u>	<u>CONV.</u>	<u>GRUPO PAGO</u>	<u>Declarada admisible</u>	<u>SUPERFICIE (Hectáreas)</u>	<u>Conv. SIGPAC</u>	<u>Control C.(5)</u>	<u>Determinada</u>	<u>Certificada</u>
04-006-011-00177-001	104000	S	NO	FRUTALES DE SECANO	0,24			0,24	0,24	
04-006-011-00192-006	104000	S	NO	FRUTALES DE SECANO	0,43			0,40	0,43	
04-006-011-00192-007	104000	S	NO	FRUTALES DE SECANO	0,61			0,61	0,61	
04-006-011-00192-008	104000	S	NO	FRUTALES DE SECANO	0,74			0,73	0,74	
04-037-014-00056-001	104000	S	NO	FRUTALES DE SECANO	1,78			1,78	1,80	
04-070-001-00032-001	104000	S	NO	FRUTALES DE SECANO	1,30			1,30	1,30	
04-070-001-00041-001	104000	S	NO	FRUTALES DE SECANO	8,44			8,44	8,44	
04-070-001-00042-001	104000	S	NO	FRUTALES DE SECANO	1,14			1,14	1,14	
04-070-001-00054-001	104000	S	NO	FRUTALES DE SECANO	4,64			4,64	4,64	
04-070-001-00181-002	104000	S	NO	FRUTALES DE SECANO	10,84			10,84	12,00	
04-070-001-00181-011	104000	S	NO	FRUTALES DE SECANO	0,54			0,54	0,54	
04-070-001-00198-001	104000	S	NO	FRUTALES DE SECANO	1,56			1,56	1,56	
04-070-001-00199-001	104000	S	NO	FRUTALES DE SECANO	1,52			1,52	1,52	
04-070-001-00208-001	104000	S	NO	FRUTALES DE SECANO	4,27			4,27	4,27	
04-070-002-00024-002	104000	S	NO	FRUTALES DE SECANO	2,67			2,67	2,67	
04-070-002-00025-001	104000	S	NO	FRUTALES DE SECANO	0,63			0,63	0,63	
04-070-002-00047-004	104000	S	NO	FRUTALES DE SECANO	3,40			3,39	3,40	

INCIDENCIA DESCRIPCIÓN

73103	El recinto declarado no cumple con las normas de producción ecológica (compromiso anexo 1, Orden 24 marzo 2011)									
	Recinto:04-006-011-00192-005 Cultivo:101000 OLIVAR-SIN VARIEDAD Secano									
73106	Recinto declarado no comprometido									
	Recinto:04-006-011-00192-005 Cultivo:101000 OLIVAR-SIN VARIEDAD Secano									
	Recinto:04-006-011-00192-009 Cultivo:101000 OLIVAR-SIN VARIEDAD Secano									
	Recinto:04-006-011-00192-010 Cultivo:101000 OLIVAR-SIN VARIEDAD Secano									
	Recinto:04-006-011-00192-012 Cultivo:101000 OLIVAR-SIN VARIEDAD Secano									
	Recinto:04-006-011-00192-018 Cultivo:101000 OLIVAR-SIN VARIEDAD Secano									
	Recinto:04-070-001-00101-001 Cultivo:104000 ALMENDROS-SIN VARIEDAD Secano									
	Recinto:04-070-001-00181-006 Cultivo:101000 OLIVAR-SIN VARIEDAD Secano									
	Recinto:04-070-002-00024-004 Cultivo:101000 OLIVAR-SIN VARIEDAD Secano									
	Recinto:04-070-002-00047-001 Cultivo:101000 OLIVAR-SIN VARIEDAD Secano									
	Recinto:04-070-002-00047-002 Cultivo:101000 OLIVAR-SIN VARIEDAD Secano									
	Recinto:04-070-002-00047-003 Cultivo:101000 OLIVAR-SIN VARIEDAD Secano									
73107	Superficie resuelta para el grupo de pago menor que la mínima requerida									
	Grupo de Pago:OLIVAR									
	Grupo de Pago:OLIVAR EN PENDIENTE									
73122	Recinto afectado por el requisito del cumplimiento de la superficie mínima para el grupo de pago (requisito anexo 1, Orden 24 marzo 2011)									
	Recinto:04-006-011-00192-005 Cultivo:101000 OLIVAR-SIN VARIEDAD Secano Sup. Determinada:0 Sup. Declarada:0,06									
	Recinto:04-006-011-00192-009 Cultivo:101000 OLIVAR-SIN VARIEDAD Secano Sup. Determinada:0 Sup. Declarada:0,03									
	Recinto:04-006-011-00192-010 Cultivo:101000 OLIVAR-SIN VARIEDAD Secano Sup. Determinada:0 Sup. Declarada:1,1									
	Recinto:04-006-011-00192-012 Cultivo:101000 OLIVAR-SIN VARIEDAD Secano Sup. Determinada:0 Sup. Declarada:0,02									
	Recinto:04-006-011-00192-018 Cultivo:101000 OLIVAR-SIN VARIEDAD Secano Sup. Determinada:0 Sup. Declarada:0,15									
	Recinto:04-070-001-00181-006 Cultivo:101000 OLIVAR-SIN VARIEDAD Secano Sup. Determinada:0 Sup. Declarada:0,07									

1. Reducciones previstas por sobredeclaración, artículo 16 del Reglamento (UE) nº 65/2011

2. Resolución de 3 de agosto de 2012 de la Dirección General de Fondos Agrarios (BOJA nº 159, 14 de agosto de 2012)

3. Superficie declarada admisible tras el ajuste con la conversión SIGPAC para el grupo de pago de herbáceos.

4. Menor valor entre la superficie declarada admisible tras el ajuste con la conversión SIGPAC y la comprometida admisible para el resto de grupos de pago

5. Se calcula sobre la superficie declarada reducida

6. Superficie de cultivo válido para la ayuda determinada en campo para el grupo de pago de herbáceos.

7. Superficie de cultivo válido para la ayuda determinada en campo tras el ajuste con la superficie comprometida admisible para el resto de grupos de pago

* Ayuda cofinanciada a través del Plan de Reestructuración del Tabaco de Andalucía contemplado en el Programa de Desarrollo Rural de Andalucía (2007-2013)

INCIDENCIA DESCRIPCIÓN

Recinto:04-070-002-00024-004 Cultivo:101000 OLIVAR-SIN VARIEDAD Secano Sup. Determinada:0 Sup. Declarada:0,11
 Recinto:04-070-002-00047-001 Cultivo:101000 OLIVAR-SIN VARIEDAD Secano Sup. Determinada:0 Sup. Declarada:0,03
 Recinto:04-070-002-00047-002 Cultivo:101000 OLIVAR-SIN VARIEDAD Secano Sup. Determinada:0 Sup. Declarada:0,02
 Recinto:04-070-002-00047-003 Cultivo:101000 OLIVAR-SIN VARIEDAD Secano Sup. Determinada:0 Sup. Declarada:0,03

APELLIDOS Y NOMBRE / RAZÓN SOCIAL**NIF****EXPEDIENTE****ANUALIDAD DE PAGO**

JORDAN GONZALEZ ESTEBAN

23259720G

1008884

4ª

Resumen de superficies**GRUPO DE PAGO**

FRUTALES DE SECANO

SUPERFICIE (Hectáreas)Declarada
admisible

Comprometida

Declarada
Reducida(3)

Resuelta

% Sobredeclaración (1)

FRUTALES DE SECANO	14,81		14,80	14,80	0,00
TOTAL	14,81	14,80	14,80	14,80	

% PENALIZACIÓN**IMPORTE (Euros)**

Admisibilidad (2)	Presentación tardía	Omisión declaración	Condicionalidad						Total
				Calculado(4)	FEADER(EJE2)	MAGRAMA	CAPDER		
0,00	2,00	0,00	0,00	Pago realizado		874,15	80,10	138,44	1.092,69
				A pagar		411,37	37,69	65,15	514,21
				TOTAL	1.639,69	1.285,52	117,79	203,59	1.606,90

RECINTOS**REFERENCIA SIGPAC****CULTIVO S/R****CONV.****GRUPO PAGO****Declarada
admisible****SUPERFICIE (Hectáreas)****Conv. SIGPAC****Control C.(5)****Determinada****Certificada**

04-099-010-00027-001	104000	S	NO	FRUTALES DE SECANO	0,17		0,17	0,17
04-099-010-00027-004	104000	S	NO	FRUTALES DE SECANO	14,64		14,63	14,64

INCIDENCIA DESCRIPCIÓN

26 Fecha de presentación tardía (art 23 Reglamento (CE) 1122/2009)



1. Reducciones previstas por sobredeclaración, artículo 16 del Reglamento (UE) nº 65/2011

2. Resolución de 3 de agosto de 2012 de la Dirección General de Fondos Agrarios (BOJA nº 159, 14 de agosto de 2012)

3. Superficie declarada admisible tras el ajuste con la conversión SIGPAC para el grupo de pago de herbáceos.

Menor valor entre la superficie declarada admisible tras el ajuste con la conversión SIGPAC y la comprometida admisible para el resto de grupos de pago

4. Se calcula sobre la superficie declarada reducida

5. Superficie de cultivo válido para la ayuda determinada en campo para el grupo de pago de herbáceos.

Superficie de cultivo válido para la ayuda determinada en campo tras el ajuste con la superficie comprometida admisible para el resto de grupos de pago

* Ayuda cofinanciada a través del Plan de Reestructuración del Tabaco de Andalucía contemplado en el Programa de Desarrollo Rural de Andalucía (2007-2013)

APELLIDOS Y NOMBRE / RAZÓN SOCIAL **NIF** **EXPEDIENTE** **ANUALIDAD DE PAGO**
 LAO IBORRA BLANCA MARIA 75223776E 1005062 7ª

Resumen de superficies

GRUPO DE PAGO	SUPERFICIE (Hectáreas)				% Sobredeclaración (1)
	Declarada admisible	Comprometida	Declarada Reducida(3)	Resuelta	
CITRICOS	1,98		1,91	1,91	0,00
TOTAL	1,98	1,91	1,91	1,91	

% PENALIZACIÓN**IMPORTE (Euros)**

Admisibilidad (2)	Presentación tardía	Omisión declaración	Condicionalidad		Calculado(4)	FEADER(EJE2)	MAGRAMA	CAPDER	Total
0,00	0,00	0,00	0,00	Pago realizado		477,29	43,73	75,60	596,62
				A pagar		224,61	20,58	35,57	280,76
				TOTAL	877,38	701,90	64,31	111,17	877,38

RECINTOS

REFERENCIA SIGPAC	CULTIVO	S/R	CONV.	GRUPO PAGO	Declarada admisible	SUPERFICIE (Hectáreas)		
					Conv. SIGPAC	Control C.(5)	Determinada	Certificada
04-011-009-00015-001	206000	R	NO	CITRICOS	0,19		0,19	0,19
04-011-009-00019-001	206000	R	NO	CITRICOS	0,46		0,46	0,46
04-081-009-00063-001	206000	R	NO	CITRICOS	0,06		0,06	0,06
04-081-009-00079-001	206000	R	NO	CITRICOS	0,07		0,07	0,07
04-081-015-00004-001	206000	R	NO	CITRICOS	0,20		0,20	0,20
04-081-015-00124-003	206000	R	NO	CITRICOS	0,05		0,05	0,05
04-081-015-00126-001	206000	R	NO	CITRICOS	0,95		0,88	0,95

APELLIDOS Y NOMBRE / RAZÓN SOCIAL **NIF** **EXPEDIENTE** **ANUALIDAD DE PAGO**
 LAO IBORRA JOSE ANTONIO 27501314F 1005893 7ª

Resumen de superficies

GRUPO DE PAGO	SUPERFICIE (Hectáreas)				% Sobredeclaración (1)
	Declarada admisible	Comprometida	Declarada Reducida(3)	Resuelta	
CITRICOS	2,07		1,85	1,85	0,00
TOTAL	2,07	1,85	1,85	1,85	

% PENALIZACIÓN**IMPORTE (Euros)**

Admisibilidad (2)	Presentación tardía	Omisión declaración	Condicionalidad		Calculado(4)	FEADER(EJE2)	MAGRAMA	CAPDER	Total
0,00	0,00	0,00	0,00	Pago realizado		462,30	42,36	73,22	577,88
				A pagar		217,55	19,93	34,46	271,94
				TOTAL	849,82	679,85	62,29	107,68	849,82

RECINTOS

REFERENCIA SIGPAC	CULTIVO	S/R	CONV.	GRUPO PAGO	Declarada admisible	SUPERFICIE (Hectáreas)		
					Conv. SIGPAC	Control C.(5)	Determinada	Certificada
04-010-004-00079-001	206000	R	NO	CITRICOS	0,27		0,27	0,27
04-011-007-00130-001	206000	R	NO	CITRICOS	0,28		0,28	0,28
04-011-007-00137-001	206000	R	NO	CITRICOS	1,03		1,03	1,03
04-011-007-00137-004	206000	R	NO	CITRICOS	0,29		0,28	0,29
04-081-001-00234-001	206000	R	NO	CITRICOS	0,15		0,15	0,15
04-081-001-00236-001	206000	R	NO	CITRICOS	0,05		0,05	0,05

1. Reducciones previstas por sobredeclaración, artículo 16 del Reglamento (UE) nº 65/2011

2. Resolución de 3 de agosto de 2012 de la Dirección General de Fondos Agrarios (BOJA nº 159, 14 de agosto de 2012)

3. Superficie declarada admisible tras el ajuste con la conversión SIGPAC para el grupo de pago de herbáceos.

4. Menor valor entre la superficie declarada admisible tras el ajuste con la conversión SIGPAC y la comprometida admisible para el resto de grupos de pago

5. Se calcula sobre la superficie declarada reducida

6. Superficie de cultivo válido para la ayuda determinada en campo para el grupo de pago de herbáceos.

7. Superficie de cultivo válido para la ayuda determinada en campo tras el ajuste con la superficie comprometida admisible para el resto de grupos de pago

* Ayuda cofinanciada a través del Plan de Reestructuración del Tabaco de Andalucía contemplado en el Programa de Desarrollo Rural de Andalucía (2007-2013)

<u>APELLIDOS Y NOMBRE / RAZÓN SOCIAL</u>	<u>NIF</u>	<u>EXPEDIENTE</u>	<u>ANUALIDAD DE PAGO</u>
LARISA GESTION E INVERSION S.L.	B04475497	1008598	6ª

Resumen de superficies

<u>GRUPO DE PAGO</u>	<u>SUPERFICIE (Hectáreas)</u>				<u>% Sobredeclaración (1)</u>
	<u>Declarada admisible</u>	<u>Comprometida</u>	<u>Declarada Reducida(3)</u>	<u>Resuelta</u>	
CITRICOS	1,28		1,23	1,23	0,00
TOTAL	1,28	1,25	1,23	1,23	

% PENALIZACIÓN**IMPORTE (Euros)**

<u>Admisibilidad (2)</u>	<u>Presentación tardía</u>	<u>Omisión declaración</u>	<u>Condicionalidad</u>		<u>Calculado(4)</u>	<u>FEADER(EJE2)</u>	<u>MAGRAMA</u>	<u>CAPDER</u>	<u>Total</u>
20,00	0,00	0,00	0,00	Pago realizado		245,89	22,53	38,95	307,37
				A pagar		115,71	10,60	18,33	144,64
				TOTAL	565,01	361,60	33,13	57,28	452,01

RECINTOS

<u>REFERENCIA SIGPAC</u>	<u>CULTIVO</u>	<u>S/R</u>	<u>CONV.</u>	<u>GRUPO PAGO</u>	<u>SUPERFICIE (Hectáreas)</u>				
					<u>Declarada admisible</u>	<u>Conv. SIGPAC</u>	<u>Control C.(5)</u>	<u>Determinada Certificada</u>	
04-051-001-00012-001	206000	R	NO	CITRICOS	0,09			0,09	0,09
04-051-002-00002-001	206000	R	NO	CITRICOS	0,17	0,17		0,17	0,17
04-051-002-00002-005	206000	R		CITRICOS	0,04	0,04		0,04	0,00
04-051-002-00041-001	206000	R	NO	CITRICOS	0,23	0,19		0,19	0,19
04-051-005-00099-004	206000	R	NO	CITRICOS	0,05			0,05	0,05
04-051-005-00100-003	206000	R	NO	CITRICOS	0,07	0,07		0,07	0,07
04-091-006-00120-002	206000	R	NO	CITRICOS	0,63			0,62	0,63

INCIDENCIA DESCRIPCIÓN

73103	El recinto declarado no cumple con las normas de producción ecológica (compromiso anexo 1, Orden 24 marzo 2011) Recinto:04-051-002-00002-005 Cultivo:206000 NARANJO-SIN VARIEDAD Regadío
73104	Recinto declarado que no cumple en su totalidad con las normas de producción ecológica (compromiso anexo 1, Orden 24 marzo 2011) Recinto:04-051-002-00041-001 Cultivo:206000 NARANJO-SIN VARIEDAD Regadío Sup. Declarada:0,23 Sup. Certificada:0,19

<u>Id. Com</u>	<u>Compromiso</u>	<u>% admisibilidad</u>
C1_03	Cumplir con las normas de producción establecidas en el Reglamento (CE) nº 834/2007, del Consejo, de 28 de junio de 2007, que regula la producción ecológica.	20,00



1. Reducciones previstas por sobredeclaración, artículo 16 del Reglamento (UE) nº 65/2011

2. Resolución de 3 de agosto de 2012 de la Dirección General de Fondos Agrarios (BOJA nº 159, 14 de agosto de 2012)

3. Superficie declarada admisible tras el ajuste con la conversión SIGPAC para el grupo de pago de herbáceos.

Menor valor entre la superficie declarada admisible tras el ajuste con la conversión SIGPAC y la comprometida admisible para el resto de grupos de pago

4. Se calcula sobre la superficie declarada reducida

5. Superficie de cultivo válido para la ayuda determinada en campo para el grupo de pago de herbáceos.

Superficie de cultivo válido para la ayuda determinada en campo tras el ajuste con la superficie comprometida admisible para el resto de grupos de pago

* Ayuda cofinanciada a través del Plan de Reestructuración del Tabaco de Andalucía contemplado en el Programa de Desarrollo Rural de Andalucía (2007-2013)

<u>APELLIDOS Y NOMBRE / RAZÓN SOCIAL</u>	<u>NIF</u>	<u>EXPEDIENTE</u>	<u>ANUALIDAD DE PAGO</u>
LASO CABRERA CARMEN	74414238S	1000092	7ª

Resumen de superficies

<u>GRUPO DE PAGO</u>	<u>SUPERFICIE (Hectáreas)</u>				<u>% Sobredeclaración (1)</u>
	<u>Declarada admisible</u>	<u>Comprometida</u>	<u>Declarada Reducida(3)</u>	<u>Resuelta</u>	
FRUTALES DE SECANO	22,63		21,82	21,82	0,00
TOTAL	22,63	21,82	21,82	21,82	

% PENALIZACIÓN**IMPORTE (Euros)**

<u>Admisibilidad (2)</u>	<u>Presentación tardía</u>	<u>Omisión declaración</u>	<u>Condicionalidad</u>		<u>Calculado(4)</u>	<u>FEADER(EJE2)</u>	<u>MAGRAMA</u>	<u>CAPDER</u>	<u>Total</u>
0,00	0,00	0,00	0,00	Pago realizado		1.315,09	120,50	208,27	1.643,86
				A pagar		618,86	56,70	98,02	773,58
				TOTAL	2.417,44	1.933,95	177,20	306,29	2.417,44

RECINTOS

<u>REFERENCIA SIGPAC</u>	<u>CULTIVO</u>	<u>S/R</u>	<u>CONV.</u>	<u>GRUPO PAGO</u>	<u>Declarada admisible</u>	<u>SUPERFICIE (Hectáreas)</u>		
					<u>Conv. SIGPAC</u>	<u>Control C.(5)</u>	<u>Determinada</u>	<u>Certificada</u>
04-099-014-00015-004	104000	S	NO	FRUTALES DE SECANO	8,66		8,66	9,15
04-099-014-00015-007	104000	S	NO	FRUTALES DE SECANO	0,07		0,07	0,07
04-099-014-00016-001	104000	S	NO	FRUTALES DE SECANO	1,94		1,79	1,94
04-099-014-00083-002	104000	S	NO	FRUTALES DE SECANO	5,45		5,45	5,45
04-099-014-00118-001	104000	S	NO	FRUTALES DE SECANO	0,21		0,21	0,21
04-099-014-00119-001	104000	S	NO	FRUTALES DE SECANO	2,89		2,75	2,89
04-099-014-00120-001	104000	S	NO	FRUTALES DE SECANO	0,96		0,57	0,96
04-099-014-00136-001	104000	S	NO	FRUTALES DE SECANO	2,45		2,32	2,45



1. Reducciones previstas por sobredeclaración, artículo 16 del Reglamento (UE) nº 65/2011

2. Resolución de 3 de agosto de 2012 de la Dirección General de Fondos Agrarios (BOJA nº 159, 14 de agosto de 2012)

3. Superficie declarada admisible tras el ajuste con la conversión SIGPAC para el grupo de pago de herbáceos.

Menor valor entre la superficie declarada admisible tras el ajuste con la conversión SIGPAC y la comprometida admisible para el resto de grupos de pago

4. Se calcula sobre la superficie declarada reducida

5. Superficie de cultivo válido para la ayuda determinada en campo para el grupo de pago de herbáceos.

Superficie de cultivo válido para la ayuda determinada en campo tras el ajuste con la superficie comprometida admisible para el resto de grupos de pago

* Ayuda cofinanciada a través del Plan de Reestructuración del Tabaco de Andalucía contemplado en el Programa de Desarrollo Rural de Andalucía (2007-2013)

<u>APELLIDOS Y NOMBRE / RAZÓN SOCIAL</u>	<u>NIF</u>	<u>EXPEDIENTE</u>	<u>ANUALIDAD DE PAGO</u>
LASO SANCHEZ ANDRES JESUS	45597695B	1007925	6ª

Resumen de superficies

<u>GRUPO DE PAGO</u>	<u>SUPERFICIE (Hectáreas)</u>				<u>% Sobredeclaración (1)</u>
	<u>Declarada admisible</u>	<u>Comprometida</u>	<u>Declarada Reducida(3)</u>	<u>Resuelta</u>	
FRUTALES DE SECANO	15,41		14,55	14,55	0,00
TOTAL	15,41	14,55	14,55	14,55	

% PENALIZACIÓN**IMPORTE (Euros)**

<u>Admisibilidad (2)</u>	<u>Presentación tardía</u>	<u>Omisión declaración</u>	<u>Condicionalidad</u>		<u>Calculado(4)</u>	<u>FEADER(EJE2)</u>	<u>MAGRAMA</u>	<u>CAPDER</u>	<u>Total</u>
0,00	0,00	0,00	0,00	A pagar	1.611,99	1.289,59	118,16	204,24	1.611,99

RECINTOS

<u>REFERENCIA SIGPAC</u>	<u>CULTIVO</u>	<u>S/R</u>	<u>CONV.</u>	<u>GRUPO PAGO</u>	<u>Declarada admisible</u>	<u>SUPERFICIE (Hectáreas)</u>			
					<u>Conv. SIGPAC</u>	<u>Control C.(5)</u>	<u>Determinada</u>	<u>Certificada</u>	
04-099-017-00324-001	104000	S	NO	FRUTALES DE SECANO	2,99			2,99	2,99
04-099-017-00324-015	104000	S	NO	FRUTALES DE SECANO	1,55			1,55	1,55
04-099-017-00324-018	104000	S	NO	FRUTALES DE SECANO	0,04			0,04	0,04
04-099-017-00324-020	104000	S	NO	FRUTALES DE SECANO	0,44			0,44	0,44
04-099-022-00146-003	104000	S	NO	FRUTALES DE SECANO	6,43	6,44		6,43	6,43
04-099-022-00146-004	104000	S	NO	FRUTALES DE SECANO	0,24			0,24	0,24
04-099-022-00146-008	104000	S	NO	FRUTALES DE SECANO	3,12	3,14		3,12	3,12
04-099-022-00146-010	104000	S	NO	FRUTALES DE SECANO	0,06			0,06	0,06
04-099-022-00146-012	104000	S	NO	FRUTALES DE SECANO	0,22			0,22	0,22
04-099-022-00251-001	104000	S	NO	FRUTALES DE SECANO	0,32			0,32	0,32

<u>APELLIDOS Y NOMBRE / RAZÓN SOCIAL</u>	<u>NIF</u>	<u>EXPEDIENTE</u>	<u>ANUALIDAD DE PAGO</u>
LERMA MAQUEDA FRANCISCO JAVIER	43496201G	1003668	6ª

Resumen de superficies

<u>GRUPO DE PAGO</u>	<u>SUPERFICIE (Hectáreas)</u>				<u>% Sobredeclaración (1)</u>
	<u>Declarada admisible</u>	<u>Comprometida</u>	<u>Declarada Reducida(3)</u>	<u>Resuelta</u>	
FRUTALES DE SECANO	1,90		1,30	1,30	0,00
TOTAL	1,90	1,30	1,30	1,30	

% PENALIZACIÓN**IMPORTE (Euros)**

<u>Admisibilidad (2)</u>	<u>Presentación tardía</u>	<u>Omisión declaración</u>	<u>Condicionalidad</u>		<u>Calculado(4)</u>	<u>FEADER(EJE2)</u>	<u>MAGRAMA</u>	<u>CAPDER</u>	<u>Total</u>
0,00	0,00	0,00	0,00	Pago realizado		78,35	7,18	12,41	97,94
				A pagar		36,87	3,38	5,84	46,09
				TOTAL	144,03	115,22	10,56	18,25	144,03

RECINTOS

<u>REFERENCIA SIGPAC</u>	<u>CULTIVO</u>	<u>S/R</u>	<u>CONV.</u>	<u>GRUPO PAGO</u>	<u>Declarada admisible</u>	<u>SUPERFICIE (Hectáreas)</u>			
					<u>Conv. SIGPAC</u>	<u>Control C.(5)</u>	<u>Determinada</u>	<u>Certificada</u>	
04-098-025-00001-002	104000	S	NO	FRUTALES DE SECANO	0,23			0,23	0,23
04-098-025-00001-008	104000	S	NO	FRUTALES DE SECANO	0,09			0,09	0,09
04-098-025-00051-002	104000	S	NO	FRUTALES DE SECANO	0,32			0,32	0,32
04-098-025-00063-002	104000	S	NO	FRUTALES DE SECANO	1,26			1,26	1,26

1. Reducciones previstas por sobredeclaración, artículo 16 del Reglamento (UE) nº 65/2011

2. Resolución de 3 de agosto de 2012 de la Dirección General de Fondos Agrarios (BOJA nº 159, 14 de agosto de 2012)

3. Superficie declarada admisible tras el ajuste con la conversión SIGPAC para el grupo de pago de herbáceos.

4. Menor valor entre la superficie declarada admisible tras el ajuste con la conversión SIGPAC y la comprometida admisible para el resto de grupos de pago

5. Se calcula sobre la superficie declarada reducida

6. Superficie de cultivo válido para la ayuda determinada en campo para el grupo de pago de herbáceos.

7. Superficie de cultivo válido para la ayuda determinada en campo tras el ajuste con la superficie comprometida admisible para el resto de grupos de pago

* Ayuda cofinanciada a través del Plan de Reestructuración del Tabaco de Andalucía contemplado en el Programa de Desarrollo Rural de Andalucía (2007-2013)

<u>APELLIDOS Y NOMBRE / RAZÓN SOCIAL</u>	<u>NIF</u>	<u>EXPEDIENTE</u>	<u>ANUALIDAD DE PAGO</u>
LINARES LOPEZ MARIA	75189863B	1007398	6ª

Resumen de superficies

<u>GRUPO DE PAGO</u>	<u>SUPERFICIE (Hectáreas)</u>				<u>% Sobredeclaración (1)</u>
	<u>Declarada admisible</u>	<u>Comprometida</u>	<u>Declarada Reducida(3)</u>	<u>Resuelta</u>	
FRUTALES DE SECANO	1,95		1,95	1,95	0,00
TOTAL	1,95	1,95	1,95	1,95	

% PENALIZACIÓN**IMPORTE (Euros)**

<u>Admisibilidad (2)</u>	<u>Presentación tardía</u>	<u>Omisión declaración</u>	<u>Condicionalidad</u>		<u>Calculado(4)</u>	<u>FEADER(EJE2)</u>	<u>MAGRAMA</u>	<u>CAPDER</u>	<u>Total</u>
0,00	0,00	0,00	0,00	Pago realizado		117,52	10,77	18,62	146,91
				A pagar		55,30	5,07	8,76	69,13
				TOTAL	216,04	172,82	15,84	27,38	216,04

RECINTOS

<u>REFERENCIA SIGPAC</u>	<u>CULTIVO S/R</u>	<u>CONV.</u>	<u>GRUPO PAGO</u>	<u>Declarada admisible</u>	<u>SUPERFICIE (Hectáreas)</u>	<u>Conv. SIGPAC</u>	<u>Control C.(5)</u>	<u>Determinada</u>	<u>Certificada</u>
04-083-006-00057-001	104000 S	NO	FRUTALES DE SECANO	1,95	1,95	1,95	1,95	1,95	1,95



1. Reducciones previstas por sobredeclaración, artículo 16 del Reglamento (UE) nº 65/2011

2. Resolución de 3 de agosto de 2012 de la Dirección General de Fondos Agrarios (BOJA nº 159, 14 de agosto de 2012)

3. Superficie declarada admisible tras el ajuste con la conversión SIGPAC para el grupo de pago de herbáceos.

Menor valor entre la superficie declarada admisible tras el ajuste con la conversión SIGPAC y la comprometida admisible para el resto de grupos de pago

4. Se calcula sobre la superficie declarada reducida

5. Superficie de cultivo válido para la ayuda determinada en campo para el grupo de pago de herbáceos.

Superficie de cultivo válido para la ayuda determinada en campo tras el ajuste con la superficie comprometida admisible para el resto de grupos de pago

* Ayuda cofinanciada a través del Plan de Reestructuración del Tabaco de Andalucía contemplado en el Programa de Desarrollo Rural de Andalucía (2007-2013)

<u>APellidos y nombre / RAZÓN SOCIAL</u>	<u>NIF</u>	<u>EXPEDIENTE</u>	<u>ANUALIDAD DE PAGO</u>
LLAMAS CIUDAD FRANCISCO	23229423K	1008378	4ª

Resumen de superficies

<u>GRUPO DE PAGO</u>	<u>SUPERFICIE (Hectáreas)</u>			<u>% Sobredeclaración (1)</u>
	<u>Declarada admisible</u>	<u>Declarada Reducida(3)</u>	<u>Resuelta</u>	
HERBACEOS	30,02	14,36	14,36	0,00
TOTAL	30,02	14,36	14,36	

% PENALIZACIÓN**IMPORTE (Euros)**

<u>Admisibilidad (2)</u>	<u>Presentación tardía</u>	<u>Omisión declaración</u>	<u>Condicionalidad</u>		<u>Calculado(4)</u>	<u>FEADER(EJE2)</u>	<u>MAGRAMA</u>	<u>CAPDER</u>	<u>Total</u>
0,00	0,00	0,00	0,00	Pago realizado		1.291,53	118,33	204,56	1.614,42
				A pagar		607,78	55,69	96,25	759,72
				TOTAL	2.374,14	1.899,31	174,02	300,81	2.374,14

RECINTOS

<u>REFERENCIA SIGPAC</u>	<u>CULTIVO S/R</u>	<u>CONV.</u>	<u>GRUPO PAGO</u>	<u>SUPERFICIE (Hectáreas)</u>				
				<u>Declarada admisible</u>	<u>Conv. SIGPAC</u>	<u>Control C.(5)</u>	<u>Determinada</u>	<u>Certificada</u>
04-063-022-00008-001	8000 S	NO	HERBACEOS	10,80	25,05		10,80	10,70
04-063-023-00102-007	53000 S	NO	HERBACEOS	0,99	1,00		0,99	0,99
04-063-023-00102-009	53000 S	NO	HERBACEOS	0,28			0,28	0,28
04-063-023-00106-001	8000 S	NO	HERBACEOS	1,99			1,99	1,99
04-063-023-00109-001	8000 S	NO	HERBACEOS	0,30			0,30	0,30

INCIDENCIA DESCRIPCIÓN

73103	El recinto declarado no cumple con las normas de producción ecológica (compromiso anexo 1, Orden 24 marzo 2011) Recinto:04-063-022-00004-002 Cultivo:8000 AVENA-SIN VARIEDAD Secano								
73104	Recinto declarado que no cumple en su totalidad con las normas de producción ecológica (compromiso anexo 1, Orden 24 marzo 2011) Recinto:04-063-022-00008-001 Cultivo:8000 AVENA-SIN VARIEDAD Secano Sup. Declarada:10,8 Sup. Certificada:10,7 Recinto:04-063-023-00134-001 Cultivo:8000 AVENA-SIN VARIEDAD Secano Sup. Declarada:3,53 Sup. Certificada:3,42 Recinto:04-063-023-00136-001 Cultivo:8000 AVENA-SIN VARIEDAD Secano Sup. Declarada:0,51 Sup. Certificada:0,47								
73106	Recinto declarado no comprometido Recinto:04-063-022-00004-002 Cultivo:8000 AVENA-SIN VARIEDAD Secano Recinto:04-063-022-00015-001 Cultivo:8000 AVENA-SIN VARIEDAD Secano Recinto:04-063-023-00098-005 Cultivo:53000 YEROS-SIN VARIEDAD Secano Recinto:04-063-023-00134-001 Cultivo:8000 AVENA-SIN VARIEDAD Secano Recinto:04-063-023-00136-001 Cultivo:8000 AVENA-SIN VARIEDAD Secano Recinto:04-063-024-00023-002 Cultivo:53000 YEROS-SIN VARIEDAD Secano Recinto:04-063-024-00026-001 Cultivo:53000 YEROS-SIN VARIEDAD Secano Recinto:04-063-024-00032-001 Cultivo:53000 YEROS-SIN VARIEDAD Secano Recinto:04-063-024-00033-001 Cultivo:53000 YEROS-SIN VARIEDAD Secano								



1. Reducciones previstas por sobredeclaración, artículo 16 del Reglamento (UE) nº 65/2011

2. Resolución de 3 de agosto de 2012 de la Dirección General de Fondos Agrarios (BOJA nº 159, 14 de agosto de 2012)

3. Superficie declarada admisible tras el ajuste con la conversión SIGPAC para el grupo de pago de herbáceos.

* Menor valor entre la superficie declarada admisible tras el ajuste con la conversión SIGPAC y la comprometida admisible para el resto de grupos de pago

4. Se calcula sobre la superficie declarada reducida

5. Superficie de cultivo válido para la ayuda determinada en campo para el grupo de pago de herbáceos.

* Superficie de cultivo válido para la ayuda determinada en campo tras el ajuste con la superficie comprometida admisible para el resto de grupos de pago

* Ayuda cofinanciada a través del Plan de Reestructuración del Tabaco de Andalucía contemplado en el Programa de Desarrollo Rural de Andalucía (2007-2013)

<u>APELLIDOS Y NOMBRE / RAZÓN SOCIAL</u>	<u>NIF</u>	<u>EXPEDIENTE</u>	<u>ANUALIDAD DE PAGO</u>
LLAMAS CIUDAD JUAN ANTONIO	23214909C	1008377	4ª

Resumen de superficies

<u>GRUPO DE PAGO</u>	<u>SUPERFICIE (Hectáreas)</u>			<u>% Sobredeclaración (1)</u>
	<u>Declarada admisible</u>	<u>Declarada Reducida(3)</u>	<u>Resuelta</u>	
HERBACEOS	30,01	20,98	20,98	0,00
TOTAL	30,01	20,98	20,98	

% PENALIZACIÓN**IMPORTE (Euros)**

<u>Admisibilidad (2)</u>	<u>Presentación tardía</u>	<u>Omisión declaración</u>	<u>Condicionalidad</u>		<u>Calculado(4)</u>	<u>FEADER(EJE2)</u>	<u>MAGRAMA</u>	<u>CAPDER</u>	<u>Total</u>
0,00	0,00	0,00	0,00	Pago realizado		1.886,93	172,89	298,84	2.358,66
				A pagar		887,97	81,36	140,63	1.109,96
				TOTAL	3.468,62	2.774,90	254,25	439,47	3.468,62

RECINTOS

<u>REFERENCIA SIGPAC</u>	<u>CULTIVO</u>	<u>S/R</u>	<u>CONV.</u>	<u>GRUPO PAGO</u>	<u>Declarada admisible</u>	<u>SUPERFICIE (Hectáreas)</u>			
					<u>Conv. SIGPAC</u>	<u>Control C.(5)</u>	<u>Determinada</u>	<u>Certificada</u>	
04-063-011-00033-001	53000	S	NO	HERBACEOS	4,77			4,77	4,77
04-063-022-00021-001	53000	S	NO	HERBACEOS	4,00	14,68		4,00	4,00
04-063-022-00022-003	8000	S	NO	HERBACEOS	4,92	4,93		4,92	4,93
04-063-023-00104-001	53000	S	NO	HERBACEOS	1,59			1,59	1,59
04-063-023-00122-002	8000	S	NO	HERBACEOS	0,81			0,81	0,81
04-063-023-00122-003	8000	S	NO	HERBACEOS	4,89			4,89	4,89

INCIDENCIA DESCRIPCIÓN

73106	Recinto declarado no comprometido
	Recinto:04-063-022-00042-001 Cultivo:8000 AVENA-SIN VARIEDAD Secano
	Recinto:04-063-022-00042-002 Cultivo:8000 AVENA-SIN VARIEDAD Secano
	Recinto:04-063-023-00111-002 Cultivo:8000 AVENA-SIN VARIEDAD Secano

<u>APELLIDOS Y NOMBRE / RAZÓN SOCIAL</u>	<u>NIF</u>	<u>EXPEDIENTE</u>	<u>ANUALIDAD DE PAGO</u>
LLAMAS CIUDAD MARIA	23237679C	1008376	7ª

Resumen de superficies

<u>GRUPO DE PAGO</u>	<u>SUPERFICIE (Hectáreas)</u>			<u>% Sobredeclaración (1)</u>
	<u>Declarada admisible</u>	<u>Declarada Reducida(3)</u>	<u>Resuelta</u>	
HERBACEOS	13,45	13,45	13,45	0,00
TOTAL	13,45	13,45	13,45	

% PENALIZACIÓN**IMPORTE (Euros)**

<u>Admisibilidad (2)</u>	<u>Presentación tardía</u>	<u>Omisión declaración</u>	<u>Condicionalidad</u>		<u>Calculado(4)</u>	<u>FEADER(EJE2)</u>	<u>MAGRAMA</u>	<u>CAPDER</u>	<u>Total</u>
0,00	0,00	0,00	0,00	Pago realizado		1.209,69	110,84	191,58	1.512,11
				A pagar		569,26	52,16	90,16	711,58
				TOTAL	2.223,69	1.778,95	163,00	281,74	2.223,69

RECINTOS

<u>REFERENCIA SIGPAC</u>	<u>CULTIVO</u>	<u>S/R</u>	<u>CONV.</u>	<u>GRUPO PAGO</u>	<u>Declarada admisible</u>	<u>SUPERFICIE (Hectáreas)</u>			
					<u>Conv. SIGPAC</u>	<u>Control C.(5)</u>	<u>Determinada</u>	<u>Certificada</u>	
04-063-023-00066-001	50000	S	NO	HERBACEOS	0,45			0,45	0,45
04-063-023-00066-002	50000	S	NO	HERBACEOS	2,48			2,48	2,48
04-063-023-00120-001	8000	S	NO	HERBACEOS	5,61			5,61	5,61
04-063-023-00138-001	8000	S	NO	HERBACEOS	4,91			4,91	4,91

1. Reducciones previstas por sobredeclaración, artículo 16 del Reglamento (UE) nº 65/2011

2. Resolución de 3 de agosto de 2012 de la Dirección General de Fondos Agrarios (BOJA nº 159, 14 de agosto de 2012)

3. Superficie declarada admisible tras el ajuste con la conversión SIGPAC para el grupo de pago de herbáceos.

* Menor valor entre la superficie declarada admisible tras el ajuste con la conversión SIGPAC y la comprometida admisible para el resto de grupos de pago

4. Se calcula sobre la superficie declarada reducida

5. Superficie de cultivo válido para la ayuda determinada en campo para el grupo de pago de herbáceos.

* Superficie de cultivo válido para la ayuda determinada en campo tras el ajuste con la superficie comprometida admisible para el resto de grupos de pago

* Ayuda cofinanciada a través del Plan de Reestructuración del Tabaco de Andalucía contemplado en el Programa de Desarrollo Rural de Andalucía (2007-2013)

<u>APELLIDOS Y NOMBRE / RAZÓN SOCIAL</u>	<u>NIF</u>	<u>EXPEDIENTE</u>	<u>ANUALIDAD DE PAGO</u>		
LLAMAS MARTINEZ JUAN PEDRO	75196640A	1008341	7ª		
Resumen de superficies					
		SUPERFICIE (Hectáreas)			
GRUPO DE PAGO		<u>Declarada admisible</u>	<u>Declarada Reducida(3)</u>	<u>Resuelta</u>	<u>% Sobredeclaración (1)</u>
HERBACEOS		48,65	48,65	48,65	0,00
TOTAL		48,65	48,65	48,65	

<u>% PENALIZACIÓN</u>				<u>IMPORTE (Euros)</u>					
<u>Admisibilidad (2)</u>	<u>Presentación tardía</u>	<u>Omisión declaración</u>	<u>Condicionalidad</u>	<u>Calculado(4)</u>	<u>FEADER(EJE2)</u>	<u>MAGRAMA</u>	<u>CAPDER</u>	<u>Total</u>	
0,00	0,00	0,00	0,00	A pagar	8.043,30	6.434,64	589,57	1.019,09	8.043,30

RECINTOS

<u>REFERENCIA SIGPAC</u>	<u>CULTIVO</u>	<u>S/R</u>	<u>CONV.</u>	<u>GRUPO PAGO</u>	<u>Declarada admisible</u>	<u>SUPERFICIE (Hectáreas)</u>			
					<u>Conv. SIGPAC</u>	<u>Control C.(5)</u>	<u>Determinada</u>	<u>Certificada</u>	
04-063-007-00010-001	8000	S	NO	HERBACEOS	5,82	5,82		5,82	5,82
04-063-007-00012-001	241000	S	NO	HERBACEOS	1,11	1,11		1,11	1,11
04-063-007-00035-001	241000	S	NO	HERBACEOS	0,20			0,20	0,20
04-063-007-00036-001	241000	S	NO	HERBACEOS	5,71	5,72		5,71	5,72
04-063-040-00080-001	1000	S	NO	HERBACEOS	3,78	3,78		3,78	3,78
04-063-040-00080-002	1000	S	NO	HERBACEOS	0,14	0,14		0,14	0,14
04-063-040-00141-001	1000	S	NO	HERBACEOS	5,70	5,70		5,70	5,70
04-063-040-00177-001	8000	S	NO	HERBACEOS	6,47			6,47	6,47
04-063-040-00181-001	5000	S	NO	HERBACEOS	4,11			4,11	4,11
04-063-040-00187-001	1000	S	NO	HERBACEOS	0,49			0,49	0,49
04-063-040-00194-001	1000	S	NO	HERBACEOS	2,40			2,40	2,40
04-063-040-00221-002	50000	S	NO	HERBACEOS	3,23			3,23	3,23
04-063-040-00237-001	241000	S	NO	HERBACEOS	0,83			0,83	0,83
04-063-040-00247-001	241000	S	NO	HERBACEOS	3,86			3,86	4,54
04-063-040-00259-001	241000	S	NO	HERBACEOS	1,56			1,56	1,56
04-063-043-00143-001	1000	S	NO	HERBACEOS	3,24			3,24	3,24



1. Reducciones previstas por sobredeclaración, artículo 16 del Reglamento (UE) nº 65/2011

2. Resolución de 3 de agosto de 2012 de la Dirección General de Fondos Agrarios (BOJA nº 159, 14 de agosto de 2012)

3. Superficie declarada admisible tras el ajuste con la conversión SIGPAC para el grupo de pago de herbáceos.

Menor valor entre la superficie declarada admisible tras el ajuste con la conversión SIGPAC y la comprometida admisible para el resto de grupos de pago

4. Se calcula sobre la superficie declarada reducida

5. Superficie de cultivo válido para la ayuda determinada en campo para el grupo de pago de herbáceos.

Superficie de cultivo válido para la ayuda determinada en campo tras el ajuste con la superficie comprometida admisible para el resto de grupos de pago

* Ayuda cofinanciada a través del Plan de Reestructuración del Tabaco de Andalucía contemplado en el Programa de Desarrollo Rural de Andalucía (2007-2013)

<u>APELLIDOS Y NOMBRE / RAZÓN SOCIAL</u>	<u>NIF</u>	<u>EXPEDIENTE</u>	<u>ANUALIDAD DE PAGO</u>
LOBREGAT TORRES MANUEL	75219085T	1008179	7ª

Resumen de superficies

<u>GRUPO DE PAGO</u>	<u>SUPERFICIE (Hectáreas)</u>				<u>% Sobredeclaración (1)</u>
	<u>Declarada admisible</u>	<u>Comprometida</u>	<u>Declarada Reducida(3)</u>	<u>Resuelta</u>	
CITRICOS	1,45		1,45	1,45	0,00
TOTAL	1,45	1,45	1,45	1,45	

% PENALIZACIÓN**IMPORTE (Euros)**

<u>Admisibilidad (2)</u>	<u>Presentación tardía</u>	<u>Omisión declaración</u>	<u>Condicionalidad</u>		<u>Calculado(4)</u>	<u>FEADER(EJE2)</u>	<u>MAGRAMA</u>	<u>CAPDER</u>	<u>Total</u>
0,00	0,00	0,00	0,00	Pago realizado		362,34	33,20	57,39	452,93
				A pagar		170,51	15,62	27,01	213,14
				TOTAL	666,07	532,85	48,82	84,40	666,07

RECINTOS

<u>REFERENCIA SIGPAC</u>	<u>CULTIVO</u>	<u>S/R</u>	<u>CONV.</u>	<u>GRUPO PAGO</u>	<u>Declarada admisible</u>	<u>SUPERFICIE (Hectáreas)</u>			
					<u>Conv. SIGPAC</u>	<u>Control C.(5)</u>	<u>Determinada</u>	<u>Certificada</u>	
04-054-003-00016-001	206000	R	NO	CITRICOS	0,19	0,19		0,19	0,19
04-054-003-00077-001	206000	R	NO	CITRICOS	0,21			0,21	0,21
04-054-003-00125-001	206000	R	NO	CITRICOS	0,04			0,04	0,04
04-054-004-00001-001	206000	R	NO	CITRICOS	0,20			0,20	0,20
04-054-004-00013-001	206000	R	NO	CITRICOS	0,36			0,36	0,36
04-054-007-00017-001	206000	R	NO	CITRICOS	0,18			0,18	0,18
04-054-007-00143-001	206000	R	NO	CITRICOS	0,27			0,27	0,27



1. Reducciones previstas por sobredeclaración, artículo 16 del Reglamento (UE) nº 65/2011

2. Resolución de 3 de agosto de 2012 de la Dirección General de Fondos Agrarios (BOJA nº 159, 14 de agosto de 2012)

3. Superficie declarada admisible tras el ajuste con la conversión SIGPAC para el grupo de pago de herbáceos.

Menor valor entre la superficie declarada admisible tras el ajuste con la conversión SIGPAC y la comprometida admisible para el resto de grupos de pago

4. Se calcula sobre la superficie declarada reducida

5. Superficie de cultivo válido para la ayuda determinada en campo para el grupo de pago de herbáceos.

Superficie de cultivo válido para la ayuda determinada en campo tras el ajuste con la superficie comprometida admisible para el resto de grupos de pago

* Ayuda cofinanciada a través del Plan de Reestructuración del Tabaco de Andalucía contemplado en el Programa de Desarrollo Rural de Andalucía (2007-2013)

<u>APELLIDOS Y NOMBRE / RAZÓN SOCIAL</u>	<u>NIF</u>	<u>EXPEDIENTE</u>	<u>ANUALIDAD DE PAGO</u>
LOPEZ ARTES ANTONIO MANUEL	34838055R	1006867	7ª

Resumen de superficies

<u>GRUPO DE PAGO</u>	<u>SUPERFICIE (Hectáreas)</u>				<u>% Sobredeclaración (1)</u>
	<u>Declarada admisible</u>	<u>Comprometida</u>	<u>Declarada Reducida(3)</u>	<u>Resuelta</u>	
CITRICOS	1,64		1,64	1,64	0,00
TOTAL	1,64	1,64	1,64	1,64	

% PENALIZACIÓN**IMPORTE (Euros)**

<u>Admisibilidad (2)</u>	<u>Presentación tardía</u>	<u>Omisión declaración</u>	<u>Condicionalidad</u>		<u>Calculado(4)</u>	<u>FEADER(EJE2)</u>	<u>MAGRAMA</u>	<u>CAPDER</u>	<u>Total</u>
0,00	0,00	0,00	0,00	Pago realizado		409,82	37,55	64,91	512,28
				A pagar		192,86	17,67	30,54	241,07
				TOTAL		753,35	602,68	55,22	753,35

RECINTOS

<u>REFERENCIA SIGPAC</u>	<u>CULTIVO</u>	<u>S/R</u>	<u>CONV.</u>	<u>GRUPO PAGO</u>	<u>Declarada admisible</u>	<u>SUPERFICIE (Hectáreas)</u>		
					<u>Conv. SIGPAC</u>	<u>Control C.(5)</u>	<u>Determinada</u>	<u>Certificada</u>
04-010-004-00073-001	206000	S	NO	CITRICOS	0,11		0,11	0,11
04-011-005-00069-001	206000	S	NO	CITRICOS	0,16		0,16	0,16
04-011-007-00009-001	206000	R	NO	CITRICOS	0,06		0,06	0,06
04-011-007-00033-002	206000	R	NO	CITRICOS	0,09		0,09	0,09
04-011-007-00035-002	206000	R	NO	CITRICOS	0,12		0,12	0,12
04-011-007-00053-001	206000	R	NO	CITRICOS	0,08		0,08	0,08
04-011-007-00054-001	206000	R	NO	CITRICOS	0,19		0,19	0,19
04-011-007-00077-001	206000	R	NO	CITRICOS	0,05		0,05	0,05
04-011-007-00078-001	206000	R	NO	CITRICOS	0,04		0,04	0,04
04-011-007-00080-001	206000	R	NO	CITRICOS	0,14		0,14	0,14
04-011-007-00082-001	206000	R	NO	CITRICOS	0,04		0,04	0,04
04-011-007-00087-001	206000	R	NO	CITRICOS	0,12		0,12	0,12
04-011-007-00088-001	206000	R	NO	CITRICOS	0,05		0,05	0,05
04-011-007-00090-001	206000	R	NO	CITRICOS	0,17		0,17	0,17
04-011-007-00124-001	206000	R	NO	CITRICOS	0,12		0,12	0,12
04-011-008-00054-001	206000	R	NO	CITRICOS	0,10		0,10	0,10



1. Reducciones previstas por sobredeclaración, artículo 16 del Reglamento (UE) nº 65/2011

2. Resolución de 3 de agosto de 2012 de la Dirección General de Fondos Agrarios (BOJA nº 159, 14 de agosto de 2012)

3. Superficie declarada admisible tras el ajuste con la conversión SIGPAC para el grupo de pago de herbáceos.

Menor valor entre la superficie declarada admisible tras el ajuste con la conversión SIGPAC y la comprometida admisible para el resto de grupos de pago

4. Se calcula sobre la superficie declarada reducida

5. Superficie de cultivo válido para la ayuda determinada en campo para el grupo de pago de herbáceos.

Superficie de cultivo válido para la ayuda determinada en campo tras el ajuste con la superficie comprometida admisible para el resto de grupos de pago

* Ayuda cofinanciada a través del Plan de Reestructuración del Tabaco de Andalucía contemplado en el Programa de Desarrollo Rural de Andalucía (2007-2013)

<u>APELLIDOS Y NOMBRE / RAZÓN SOCIAL</u>	<u>NIF</u>	<u>EXPEDIENTE</u>	<u>ANUALIDAD DE PAGO</u>
LOPEZ CABRERA FRANCISCO	27488990B	1003532	7ª

Resumen de superficies

<u>GRUPO DE PAGO</u>	<u>SUPERFICIE (Hectáreas)</u>				<u>% Sobredeclaración (1)</u>
	<u>Declarada admisible</u>	<u>Comprometida</u>	<u>Declarada Reducida(3)</u>	<u>Resuelta</u>	
VIÑEDO VINIFICACION	2,74		2,67	2,67	0,00
TOTAL	2,74	2,67	2,67	2,67	

% PENALIZACIÓN**IMPORTE (Euros)**

<u>Admisibilidad (2)</u>	<u>Presentación tardía</u>	<u>Omisión declaración</u>	<u>Condicionalidad</u>		<u>Calculado(4)</u>	<u>FEADER(EJE2)</u>	<u>MAGRAMA</u>	<u>CAPDER</u>	<u>Total</u>
0,00	0,00	0,00	0,00	Pago realizado		300,93	27,57	47,66	376,16
				A pagar		141,61	12,97	22,43	177,01
				TOTAL	553,17	442,54	40,54	70,09	553,17

RECINTOS

<u>REFERENCIA SIGPAC</u>	<u>CULTIVO</u>	<u>S/R</u>	<u>CONV.</u>	<u>GRUPO PAGO</u>	<u>Declarada admisible</u>	<u>Conv. SIGPAC</u>	<u>Control C.(5)</u>	<u>Determinada</u>	<u>Certificada</u>
04-057-009-00084-001	102000	S	NO	VIÑEDO VINIFICACION	0,42			0,41	0,42
04-057-009-00089-001	102000	S	NO	VIÑEDO VINIFICACION	1,39			1,37	1,39
04-057-009-00090-001	102000	S	NO	VIÑEDO VINIFICACION	0,93			0,92	0,93

<u>APELLIDOS Y NOMBRE / RAZÓN SOCIAL</u>	<u>NIF</u>	<u>EXPEDIENTE</u>	<u>ANUALIDAD DE PAGO</u>
LOPEZ COTES SALVADOR	23207800H	1008382	7ª

Resumen de superficies

<u>GRUPO DE PAGO</u>	<u>SUPERFICIE (Hectáreas)</u>				<u>% Sobredeclaración (1)</u>
	<u>Declarada admisible</u>	<u>Comprometida</u>	<u>Declarada Reducida(3)</u>	<u>Resuelta</u>	
HERBACEOS	45,42		44,89	44,89	0,00
TOTAL	45,42		44,89	44,89	

% PENALIZACIÓN**IMPORTE (Euros)**

<u>Admisibilidad (2)</u>	<u>Presentación tardía</u>	<u>Omisión declaración</u>	<u>Condicionalidad</u>		<u>Calculado(4)</u>	<u>FEADER(EJE2)</u>	<u>MAGRAMA</u>	<u>CAPDER</u>	<u>Total</u>
0,00	0,00	0,00	0,00	A pagar	7.421,66	5.937,33	544,01	940,32	7.421,66

RECINTOS

<u>REFERENCIA SIGPAC</u>	<u>CULTIVO</u>	<u>S/R</u>	<u>CONV.</u>	<u>GRUPO PAGO</u>	<u>Declarada admisible</u>	<u>Conv. SIGPAC</u>	<u>Control C.(5)</u>	<u>Determinada</u>	<u>Certificada</u>
04-098-102-00202-001	5000	S	NO	HERBACEOS	1,13			1,13	1,13
04-098-103-00064-010	5000	S	NO	HERBACEOS	3,66			3,66	3,66
04-098-103-00064-011	5000	S	NO	HERBACEOS	26,97	27,09		26,97	26,97
04-098-105-00024-004	52000	S	NO	HERBACEOS	8,57			8,57	8,57
04-098-105-00025-001	52000	S	NO	HERBACEOS	2,07			2,07	2,07
04-098-105-00094-001	52000	S	NO	HERBACEOS	2,49			2,49	2,49

INCIDENCIA DESCRIPCIÓN

73106 Recinto declarado no comprometido
 Recinto:04-098-105-00026-002 Cultivo:52000 VEZA-SIN VARIEDAD Secano

1. Reducciones previstas por sobredeclaración, artículo 16 del Reglamento (UE) nº 65/2011

2. Resolución de 3 de agosto de 2012 de la Dirección General de Fondos Agrarios (BOJA nº 159, 14 de agosto de 2012)

3. Superficie declarada admisible tras el ajuste con la conversión SIGPAC para el grupo de pago de herbáceos.

4. Menor valor entre la superficie declarada admisible tras el ajuste con la conversión SIGPAC y la comprometida admisible para el resto de grupos de pago

5. Se calcula sobre la superficie declarada reducida

6. Superficie de cultivo válido para la ayuda determinada en campo para el grupo de pago de herbáceos.

7. Superficie de cultivo válido para la ayuda determinada en campo tras el ajuste con la superficie comprometida admisible para el resto de grupos de pago

* Ayuda cofinanciada a través del Plan de Reestructuración del Tabaco de Andalucía contemplado en el Programa de Desarrollo Rural de Andalucía (2007-2013)

<u>APELLIDOS Y NOMBRE / RAZÓN SOCIAL</u>	<u>NIF</u>	<u>EXPEDIENTE</u>	<u>ANUALIDAD DE PAGO</u>			
LOPEZ FERNANDEZ JUAN RAFAEL	27148420W	1000156	7ª			
Resumen de superficies						
		SUPERFICIE (Hectáreas)				
GRUPO DE PAGO		<u>Declarada admisible</u>	<u>Comprometida</u>	<u>Declarada Reducida(3)</u>	<u>Resuelta</u>	<u>% Sobredeclaración (1)</u>
CITRICOS		1,35		1,34	1,34	0,00
TOTAL		1,35	1,34	1,34	1,34	

<u>% PENALIZACIÓN</u>				<u>IMPORTE (Euros)</u>					
<u>Admisibilidad (2)</u>	<u>Presentación tardía</u>	<u>Omisión declaración</u>	<u>Condicionalidad</u>	<u>Calculado(4)</u>	<u>FEADER(EJE2)</u>	<u>MAGRAMA</u>	<u>CAPDER</u>	<u>Total</u>	
0,00	0,00	0,00	0,00	A pagar	615,54	492,43	45,12	77,99	615,54

<u>RECINTOS</u>					<u>SUPERFICIE (Hectáreas)</u>				
<u>REFERENCIA SIGPAC</u>	<u>CULTIVO</u>	<u>S/R</u>	<u>CONV.</u>	<u>GRUPO PAGO</u>	<u>Declarada admisible</u>	<u>Conv. SIGPAC</u>	<u>Control C.(5)</u>	<u>Determinada</u>	<u>Certificada</u>
04-024-002-00024-001	206000	S	NO	CITRICOS	0,26			0,26	0,26
04-024-002-00057-001	206000	S	NO	CITRICOS	0,68			0,68	0,68
04-024-002-00113-001	206000	R	NO	CITRICOS	0,41			0,40	0,41

<u>APELLIDOS Y NOMBRE / RAZÓN SOCIAL</u>	<u>NIF</u>	<u>EXPEDIENTE</u>	<u>ANUALIDAD DE PAGO</u>			
LOPEZ GAZQUEZ ISABEL	75180457N	1008817	4ª			
Resumen de superficies						
		SUPERFICIE (Hectáreas)				
GRUPO DE PAGO		<u>Declarada admisible</u>	<u>Comprometida</u>	<u>Declarada Reducida(3)</u>	<u>Resuelta</u>	<u>% Sobredeclaración (1)</u>
FRUTALES DE SECANO		13,09		13,01	13,01	0,00
TOTAL		13,09	13,05	13,01	13,01	

<u>% PENALIZACIÓN</u>				<u>IMPORTE (Euros)</u>					
<u>Admisibilidad (2)</u>	<u>Presentación tardía</u>	<u>Omisión declaración</u>	<u>Condicionalidad</u>	<u>Calculado(4)</u>	<u>FEADER(EJE2)</u>	<u>MAGRAMA</u>	<u>CAPDER</u>	<u>Total</u>	
0,00	0,00	0,00	0,00	A pagar	1.441,38	1.153,10	105,65	182,63	1.441,38

<u>RECINTOS</u>					<u>SUPERFICIE (Hectáreas)</u>				
<u>REFERENCIA SIGPAC</u>	<u>CULTIVO</u>	<u>S/R</u>	<u>CONV.</u>	<u>GRUPO PAGO</u>	<u>Declarada admisible</u>	<u>Conv. SIGPAC</u>	<u>Control C.(5)</u>	<u>Determinada</u>	<u>Certificada</u>
04-099-013-00001-001	104000	S	NO	FRUTALES DE SECANO	6,46			6,46	6,46
04-099-013-00015-001	104000	S	NO	FRUTALES DE SECANO	0,17			0,17	0,17
04-099-013-00016-001	104000	S	NO	FRUTALES DE SECANO	0,24			0,24	0,24
04-099-013-00025-001	104000	S	NO	FRUTALES DE SECANO	0,80			0,80	0,80
04-099-013-00101-001	104000	S	NO	FRUTALES DE SECANO	0,37			0,37	0,37
04-099-013-00123-001	104000	S	NO	FRUTALES DE SECANO	0,06			0,06	0,06
04-099-014-00055-003	104000	S	NO	FRUTALES DE SECANO	0,89			0,89	0,89
04-099-014-00055-006	104000	S	NO	FRUTALES DE SECANO	0,07			0,07	0,07
04-099-014-00095-003	104000	S	NO	FRUTALES DE SECANO	0,24			0,22	0,24
04-099-014-00128-001	104000	S	NO	FRUTALES DE SECANO	0,64			0,64	0,64
04-099-015-00569-002	104000	S	NO	FRUTALES DE SECANO	0,34			0,34	0,34
04-099-046-00306-003	104000	S	NO	FRUTALES DE SECANO	2,81			2,75	2,81

1. Reducciones previstas por sobredeclaración, artículo 16 del Reglamento (UE) nº 65/2011

2. Resolución de 3 de agosto de 2012 de la Dirección General de Fondos Agrarios (BOJA nº 159, 14 de agosto de 2012)

3. Superficie declarada admisible tras el ajuste con la conversión SIGPAC para el grupo de pago de herbáceos.

Menor valor entre la superficie declarada admisible tras el ajuste con la conversión SIGPAC y la comprometida admisible para el resto de grupos de pago

4. Se calcula sobre la superficie declarada reducida

5. Superficie de cultivo válido para la ayuda determinada en campo para el grupo de pago de herbáceos.

Superficie de cultivo válido para la ayuda determinada en campo tras el ajuste con la superficie comprometida admisible para el resto de grupos de pago

* Ayuda cofinanciada a través del Plan de Reestructuración del Tabaco de Andalucía contemplado en el Programa de Desarrollo Rural de Andalucía (2007-2013)

<u>APELLIDOS Y NOMBRE / RAZÓN SOCIAL</u>	<u>NIF</u>	<u>EXPEDIENTE</u>	<u>ANUALIDAD DE PAGO</u>
LOPEZ HEREDIA MARIA	27160910A	1001363	4ª

Resumen de superficies

<u>GRUPO DE PAGO</u>	<u>SUPERFICIE (Hectáreas)</u>				<u>% Sobredeclaración (1)</u>
	<u>Declarada admisible</u>	<u>Comprometida</u>	<u>Declarada Reducida(3)</u>	<u>Resuelta</u>	
FRUTALES DE SECANO	4,96		4,91	4,91	0,00
TOTAL	4,96	4,91	4,91	4,91	

% PENALIZACIÓN**IMPORTE (Euros)**

<u>Admisibilidad (2)</u>	<u>Presentación tardía</u>	<u>Omisión declaración</u>	<u>Condicionalidad</u>		<u>Calculado(4)</u>	<u>FEADER(EJE2)</u>	<u>MAGRAMA</u>	<u>CAPDER</u>	<u>Total</u>
0,00	0,00	0,00	0,00	Pago realizado		295,92	27,11	46,88	369,91
				A pagar		139,26	12,76	22,05	174,07
				TOTAL		543,98	435,18	39,87	543,98

RECINTOS

<u>REFERENCIA SIGPAC</u>	<u>CULTIVO</u>	<u>S/R</u>	<u>CONV.</u>	<u>GRUPO PAGO</u>	<u>Declarada admisible</u>	<u>Conv. SIGPAC</u>	<u>SUPERFICIE (Hectáreas)</u>	<u>Control C.(5)</u>	<u>Determinada</u>	<u>Certificada</u>
04-099-043-00229-001	104000	S	NO	FRUTALES DE SECANO	0,51			0,51	0,51	0,51
04-099-043-00455-002	104000	S	NO	FRUTALES DE SECANO	4,13			4,13	4,13	4,13
04-099-043-00455-006	104000	S	NO	FRUTALES DE SECANO	0,32			0,32	0,32	0,32

<u>APELLIDOS Y NOMBRE / RAZÓN SOCIAL</u>	<u>NIF</u>	<u>EXPEDIENTE</u>	<u>ANUALIDAD DE PAGO</u>
LOPEZ HEREDIA MIGUEL	23159874R	1001360	4ª

Resumen de superficies

<u>GRUPO DE PAGO</u>	<u>SUPERFICIE (Hectáreas)</u>				<u>% Sobredeclaración (1)</u>
	<u>Declarada admisible</u>	<u>Comprometida</u>	<u>Declarada Reducida(3)</u>	<u>Resuelta</u>	
FRUTALES DE SECANO	15,54		15,54	15,54	0,00
TOTAL	15,54	15,55	15,54	15,54	

% PENALIZACIÓN**IMPORTE (Euros)**

<u>Admisibilidad (2)</u>	<u>Presentación tardía</u>	<u>Omisión declaración</u>	<u>Condicionalidad</u>		<u>Calculado(4)</u>	<u>FEADER(EJE2)</u>	<u>MAGRAMA</u>	<u>CAPDER</u>	<u>Total</u>
0,00	0,00	0,00	0,00	Pago realizado		936,59	85,82	148,33	1.170,74
				A pagar		440,75	40,38	69,81	550,94
				TOTAL		1.721,68	1.377,34	126,20	1.721,68

RECINTOS

<u>REFERENCIA SIGPAC</u>	<u>CULTIVO</u>	<u>S/R</u>	<u>CONV.</u>	<u>GRUPO PAGO</u>	<u>Declarada admisible</u>	<u>Conv. SIGPAC</u>	<u>SUPERFICIE (Hectáreas)</u>	<u>Control C.(5)</u>	<u>Determinada</u>	<u>Certificada</u>
04-099-043-00241-014	104000	S	NO	FRUTALES DE SECANO	7,54		7,54	7,54	7,54	7,54
04-099-043-00453-001	104000	S	NO	FRUTALES DE SECANO	1,34			1,34	1,34	1,34
04-099-050-00065-003	104000	S	NO	FRUTALES DE SECANO	2,46		2,46	2,46	2,46	2,46
04-099-050-00065-005	104000	S	NO	FRUTALES DE SECANO	0,13			0,13	0,13	0,13
04-099-050-00065-006	104000	S	NO	FRUTALES DE SECANO	0,14			0,14	0,14	0,14
04-099-050-00067-001	104000	S	NO	FRUTALES DE SECANO	0,38			0,38	0,38	0,38
04-099-050-00067-002	104000	S	NO	FRUTALES DE SECANO	0,13			0,13	0,13	0,13
04-099-050-00072-001	104000	S	NO	FRUTALES DE SECANO	1,31			1,31	1,31	1,31
04-099-050-00073-001	104000	S	NO	FRUTALES DE SECANO	1,08			1,08	1,08	1,08
04-099-050-00133-002	104000	S	NO	FRUTALES DE SECANO	1,03			1,03	1,03	1,03

1. Reducciones previstas por sobredeclaración, artículo 16 del Reglamento (UE) nº 65/2011

2. Resolución de 3 de agosto de 2012 de la Dirección General de Fondos Agrarios (BOJA nº 159, 14 de agosto de 2012)

3. Superficie declarada admisible tras el ajuste con la conversión SIGPAC para el grupo de pago de herbáceos.

4. Menor valor entre la superficie declarada admisible tras el ajuste con la conversión SIGPAC y la comprometida admisible para el resto de grupos de pago

5. Se calcula sobre la superficie declarada reducida

6. Superficie de cultivo válido para la ayuda determinada en campo para el grupo de pago de herbáceos.

7. Superficie de cultivo válido para la ayuda determinada en campo tras el ajuste con la superficie comprometida admisible para el resto de grupos de pago

* Ayuda cofinanciada a través del Plan de Reestructuración del Tabaco de Andalucía contemplado en el Programa de Desarrollo Rural de Andalucía (2007-2013)

<u>APELLIDOS Y NOMBRE / RAZÓN SOCIAL</u>	<u>NIF</u>	<u>EXPEDIENTE</u>	<u>ANUALIDAD DE PAGO</u>
LOPEZ LLAMAS JUAN	23264907Q	1008355	4ª

Resumen de superficies

<u>GRUPO DE PAGO</u>	<u>SUPERFICIE (Hectáreas)</u>			
	<u>Declarada admisible</u>	<u>Declarada Reducida(3)</u>	<u>Resuelta</u>	<u>% Sobredeclaración (1)</u>
HERBACEOS	40,87	40,87	40,87	0,00
TOTAL	40,87	40,87	40,87	

% PENALIZACIÓN**IMPORTE (Euros)**

<u>Admisibilidad (2)</u>	<u>Presentación tardía</u>	<u>Omisión declaración</u>	<u>Condicionalidad</u>		<u>Calculado(4)</u>	<u>FEADER(EJE2)</u>	<u>MAGRAMA</u>	<u>CAPDER</u>	<u>Total</u>
0,00	0,00	0,00	0,00	Pago realizado		3.675,83	336,80	582,16	4.594,79
				A pagar		1.729,80	158,49	273,96	2.162,25
				TOTAL	6.757,04	5.405,63	495,29	856,12	6.757,04

RECINTOS

<u>REFERENCIA SIGPAC</u>	<u>CULTIVO</u>	<u>S/R</u>	<u>CONV.</u>	<u>GRUPO PAGO</u>	<u>Declarada admisible</u>	<u>SUPERFICIE (Hectáreas)</u>			
					<u>Conv. SIGPAC</u>	<u>Control C.(5)</u>	<u>Determinada</u>	<u>Certificada</u>	
04-063-025-00071-004	52000	S	NO	HERBACEOS	9,09	10,12		9,09	9,09
04-063-025-00083-001	52000	S	NO	HERBACEOS	3,72			3,72	3,72
04-063-026-00012-001	8000	S	NO	HERBACEOS	3,19			3,19	3,19
04-063-026-00012-003	8000	S	NO	HERBACEOS	0,22			0,22	0,22
04-063-028-00100-001	8000	S	NO	HERBACEOS	4,63			4,63	4,63
04-063-040-00219-001	5000	S	NO	HERBACEOS	14,93			14,93	14,93
04-063-042-00013-002	52000	S	NO	HERBACEOS	5,02			5,02	5,02
04-063-042-00014-006	52000	S	NO	HERBACEOS	0,07			0,07	0,07

<u>APELLIDOS Y NOMBRE / RAZÓN SOCIAL</u>	<u>NIF</u>	<u>EXPEDIENTE</u>	<u>ANUALIDAD DE PAGO</u>
LOPEZ LOPEZ NICOLAS	27009201W	1008888	6ª

Resumen de superficies

<u>GRUPO DE PAGO</u>	<u>SUPERFICIE (Hectáreas)</u>				
	<u>Declarada admisible</u>	<u>Comprometida</u>	<u>Declarada Reducida(3)</u>	<u>Resuelta</u>	<u>% Sobredeclaración (1)</u>
CITRICOS	1,97		1,97	1,97	0,00
TOTAL	1,97	1,97	1,97	1,97	

% PENALIZACIÓN**IMPORTE (Euros)**

<u>Admisibilidad (2)</u>	<u>Presentación tardía</u>	<u>Omisión declaración</u>	<u>Condicionalidad</u>		<u>Calculado(4)</u>	<u>FEADER(EJE2)</u>	<u>MAGRAMA</u>	<u>CAPDER</u>	<u>Total</u>
0,00	7,00	0,00	0,00	Pago realizado		457,82	41,95	72,51	572,28
				A pagar		215,45	19,74	34,12	269,31
				TOTAL	904,94	673,27	61,69	106,63	841,59

RECINTOS

<u>REFERENCIA SIGPAC</u>	<u>CULTIVO</u>	<u>S/R</u>	<u>CONV.</u>	<u>GRUPO PAGO</u>	<u>Declarada admisible</u>	<u>SUPERFICIE (Hectáreas)</u>			
					<u>Conv. SIGPAC</u>	<u>Control C.(5)</u>	<u>Determinada</u>	<u>Certificada</u>	
04-011-007-00037-002	206000	R	NO	CITRICOS	0,33			0,33	0,33
04-011-007-00038-001	206000	R	NO	CITRICOS	0,19			0,19	0,19
04-011-009-00030-006	209000	R	NO	CITRICOS	1,10			1,10	1,16
04-011-009-00030-007	206000	R	NO	CITRICOS	0,16			0,16	0,17
04-011-011-00129-001	206000	R	NO	CITRICOS	0,19			0,19	0,20

INCIDENCIA DESCRIPCIÓN

26 Fecha de presentación tardía (art 23 Reglamento (CE) 1122/2009)

1. Reducciones previstas por sobredeclaración, artículo 16 del Reglamento (UE) nº 65/2011

2. Resolución de 3 de agosto de 2012 de la Dirección General de Fondos Agrarios (BOJA nº 159, 14 de agosto de 2012)

3. Superficie declarada admisible tras el ajuste con la conversión SIGPAC para el grupo de pago de herbáceos.

4. Menor valor entre la superficie declarada admisible tras el ajuste con la conversión SIGPAC y la comprometida admisible para el resto de grupos de pago

5. Se calcula sobre la superficie declarada reducida

6. Superficie de cultivo válido para la ayuda determinada en campo para el grupo de pago de herbáceos.

7. Superficie de cultivo válido para la ayuda determinada en campo tras el ajuste con la superficie comprometida admisible para el resto de grupos de pago

* Ayuda cofinanciada a través del Plan de Reestructuración del Tabaco de Andalucía contemplado en el Programa de Desarrollo Rural de Andalucía (2007-2013)

<u>APELLIDOS Y NOMBRE / RAZÓN SOCIAL</u>	<u>NIF</u>	<u>EXPEDIENTE</u>	<u>ANUALIDAD DE PAGO</u>			
LOPEZ MARTINEZ AMALIA	27255876W	1000658	7ª			
Resumen de superficies						
		SUPERFICIE (Hectáreas)				
GRUPO DE PAGO		<u>Declarada admisible</u>	<u>Comprometida</u>	<u>Declarada Reducida(3)</u>	<u>Resuelta</u>	<u>% Sobredeclaración (1)</u>
FRUTALES DE SECANO		12,30		12,30	12,30	0,00
TOTAL		12,30	12,30	12,30	12,30	

% PENALIZACIÓN				IMPORTE (Euros)				
<u>Admisibilidad (2)</u>	<u>Presentación tardía</u>	<u>Omisión declaración</u>	<u>Condicionalidad</u>	<u>Calculado(4)</u>	<u>FEADER(EJE2)</u>	<u>MAGRAMA</u>	<u>CAPDER</u>	<u>Total</u>
0,00	0,00	0,00	0,00	Pago realizado	741,32	67,93	117,40	926,65
				A pagar	348,86	31,96	55,25	436,07
TOTAL				1.362,72	1.090,18	99,89	172,65	1.362,72

RECINTOS

<u>REFERENCIA SIGPAC</u>	<u>CULTIVO</u>	<u>S/R</u>	<u>CONV.</u>	<u>GRUPO PAGO</u>	<u>Declarada admisible</u>	<u>SUPERFICIE (Hectáreas)</u>			
						<u>Conv. SIGPAC</u>	<u>Control C.(5)</u>	<u>Determinada</u>	<u>Certificada</u>
04-037-039-00335-001	104000	S	NO	FRUTALES DE SECANO	2,50			2,50	2,50
04-037-041-00029-001	104000	S	NO	FRUTALES DE SECANO	3,47			3,47	3,47
04-037-041-00030-002	104000	S	NO	FRUTALES DE SECANO	2,88			2,88	2,88
04-037-042-00018-001	104000	S	NO	FRUTALES DE SECANO	0,58			0,58	0,58
04-037-043-00011-001	104000	S	NO	FRUTALES DE SECANO	2,87			2,87	2,87



1. Reducciones previstas por sobredeclaración, artículo 16 del Reglamento (UE) nº 65/2011

2. Resolución de 3 de agosto de 2012 de la Dirección General de Fondos Agrarios (BOJA nº 159, 14 de agosto de 2012)

3. Superficie declarada admisible tras el ajuste con la conversión SIGPAC para el grupo de pago de herbáceos.

Menor valor entre la superficie declarada admisible tras el ajuste con la conversión SIGPAC y la comprometida admisible para el resto de grupos de pago

4. Se calcula sobre la superficie declarada reducida

5. Superficie de cultivo válido para la ayuda determinada en campo para el grupo de pago de herbáceos.

Superficie de cultivo válido para la ayuda determinada en campo tras el ajuste con la superficie comprometida admisible para el resto de grupos de pago

* Ayuda cofinanciada a través del Plan de Reestructuración del Tabaco de Andalucía contemplado en el Programa de Desarrollo Rural de Andalucía (2007-2013)

<u>APELLIDOS Y NOMBRE / RAZÓN SOCIAL</u>	<u>NIF</u>	<u>EXPEDIENTE</u>	<u>ANUALIDAD DE PAGO</u>
LOPEZ MARTINEZ MARIA	75208697P	1008087	6ª

Resumen de superficies

<u>GRUPO DE PAGO</u>	<u>SUPERFICIE (Hectáreas)</u>			<u>% Sobredeclaración (1)</u>
	<u>Declarada admisible</u>	<u>Declarada Reducida(3)</u>	<u>Resuelta</u>	
HERBACEOS	68,14	68,08	68,08	0,00
TOTAL	68,14	68,08	68,08	

% PENALIZACIÓN**IMPORTE (Euros)**

<u>Admisibilidad (2)</u>	<u>Presentación tardía</u>	<u>Omisión declaración</u>	<u>Condicionalidad</u>		<u>Calculado(4)</u>	<u>FEADER(EJE2)</u>	<u>MAGRAMA</u>	<u>CAPDER</u>	<u>Total</u>
0,00	0,00	0,00	0,00	Pago realizado		6.123,09	561,03	969,74	7.653,86
				A pagar		2.881,45	264,01	456,35	3.601,81
				TOTAL	11.255,67	9.004,54	825,04	1.426,09	11.255,67

RECINTOS

<u>REFERENCIA SIGPAC</u>	<u>CULTIVO</u>	<u>S/R</u>	<u>CONV.</u>	<u>GRUPO PAGO</u>	<u>Declarada admisible</u>	<u>SUPERFICIE (Hectáreas)</u>			
					<u>Conv. SIGPAC</u>	<u>Control C.(5)</u>	<u>Determinada</u>	<u>Certificada</u>	
04-098-042-00014-002	8000	S	NO	HERBACEOS	17,27			17,27	17,27
04-098-050-00036-001	5000	S	NO	HERBACEOS	5,39			5,39	5,39
04-098-092-00003-001	5000	S	NO	HERBACEOS	1,11			1,11	1,11
04-098-092-00003-001	52000	S	NO	HERBACEOS	0,30			0,30	0,30
04-098-092-00006-001	5000	S	NO	HERBACEOS	0,35			0,35	0,35
04-098-092-00007-001	5000	S	NO	HERBACEOS	14,90			14,90	14,90
04-098-092-00007-001	52000	S	NO	HERBACEOS	12,97			12,97	12,97
04-098-093-00031-001	5000	S	NO	HERBACEOS	0,50			0,50	0,50
04-098-093-00032-002	5000	S	NO	HERBACEOS	0,26			0,22	0,26
04-098-093-00034-001	5000	S	NO	HERBACEOS	4,57			4,57	4,57
04-098-093-00035-001	5000	S	NO	HERBACEOS	1,04			1,04	1,04
04-098-094-00012-001	52000	S	NO	HERBACEOS	1,31			1,31	1,31
04-098-094-00014-001	52000	S	NO	HERBACEOS	3,73			3,73	3,73
04-098-094-00015-002	52000	S	NO	HERBACEOS	0,17			0,15	0,17
04-098-094-00016-001	8000	S	NO	HERBACEOS	4,27			4,27	4,27



1. Reducciones previstas por sobredeclaración, artículo 16 del Reglamento (UE) nº 65/2011

2. Resolución de 3 de agosto de 2012 de la Dirección General de Fondos Agrarios (BOJA nº 159, 14 de agosto de 2012)

3. Superficie declarada admisible tras el ajuste con la conversión SIGPAC para el grupo de pago de herbáceos.

Menor valor entre la superficie declarada admisible tras el ajuste con la conversión SIGPAC y la comprometida admisible para el resto de grupos de pago

4. Se calcula sobre la superficie declarada reducida

5. Superficie de cultivo válido para la ayuda determinada en campo para el grupo de pago de herbáceos.

Superficie de cultivo válido para la ayuda determinada en campo tras el ajuste con la superficie comprometida admisible para el resto de grupos de pago

* Ayuda cofinanciada a través del Plan de Reestructuración del Tabaco de Andalucía contemplado en el Programa de Desarrollo Rural de Andalucía (2007-2013)

<u>APELLIDOS Y NOMBRE / RAZÓN SOCIAL</u>	<u>NIF</u>	<u>EXPEDIENTE</u>	<u>ANUALIDAD DE PAGO</u>
LOPEZ MOLINA MARIA	75216909D	1006988	4ª

Resumen de superficies

<u>GRUPO DE PAGO</u>	<u>SUPERFICIE (Hectáreas)</u>				<u>% Sobredeclaración (1)</u>
	<u>Declarada admisible</u>	<u>Comprometida</u>	<u>Declarada Reducida(3)</u>	<u>Resuelta</u>	
FRUTALES DE SECANO	7,77		7,75	7,75	0,00
TOTAL	7,77	8,14	7,75	7,75	

% PENALIZACIÓN**IMPORTE (Euros)**

<u>Admisibilidad (2)</u>	<u>Presentación tardía</u>	<u>Omisión declaración</u>	<u>Condicionalidad</u>		<u>Calculado(4)</u>	<u>FEADER(EJE2)</u>	<u>MAGRAMA</u>	<u>CAPDER</u>	<u>Total</u>
0,00	0,00	0,00	0,00	Pago realizado		467,09	42,80	73,97	583,86
				A pagar		219,81	20,14	34,81	274,76
				TOTAL	858,62	686,90	62,94	108,78	858,62

RECINTOS

<u>REFERENCIA SIGPAC</u>	<u>CULTIVO</u>	<u>S/R</u>	<u>CONV.</u>	<u>GRUPO PAGO</u>	<u>Declarada admisible</u>	<u>SUPERFICIE (Hectáreas)</u>		
						<u>Conv. SIGPAC</u>	<u>Control C.(5)</u>	<u>Determinada Certificada</u>
04-099-012-00143-001	104000	S	NO	FRUTALES DE SECANO	1,26		1,26	1,34
04-099-012-00149-001	104000	S	NO	FRUTALES DE SECANO	0,20		0,20	0,20
04-099-012-00150-001	104000	S	NO	FRUTALES DE SECANO	0,06		0,06	0,05
04-099-012-00151-001	104000	S	NO	FRUTALES DE SECANO	0,19		0,19	0,18
04-099-012-00152-001	104000	S	NO	FRUTALES DE SECANO	0,31		0,31	0,31
04-099-012-00153-001	104000	S	NO	FRUTALES DE SECANO	0,14		0,14	0,14
04-099-016-00138-003	104000	S	NO	FRUTALES DE SECANO	1,50		1,50	1,81
04-099-016-00141-001	104000	S	NO	FRUTALES DE SECANO	0,26		0,26	0,25
04-099-016-00142-001	104000	S	NO	FRUTALES DE SECANO	1,42		1,42	1,42
04-099-016-00143-002	104000	S	NO	FRUTALES DE SECANO	0,80		0,80	0,80
04-099-016-00145-002	104000	S	NO	FRUTALES DE SECANO	1,63		1,61	1,63

INCIDENCIA DESCRIPCIÓN

73104	Recinto declarado que no cumple en su totalidad con las normas de producción ecológica (compromiso anexo 1, Orden 24 marzo 2011)								
	Recinto:04-099-012-00150-001	Cultivo:104000	ALMENDROS-SIN VARIEDAD	Secano	Sup. Declarada:0,06	Sup. Certificada:0,05			
	Recinto:04-099-012-00151-001	Cultivo:104000	ALMENDROS-SIN VARIEDAD	Secano	Sup. Declarada:0,19	Sup. Certificada:0,18			
	Recinto:04-099-016-00141-001	Cultivo:104000	ALMENDROS-SIN VARIEDAD	Secano	Sup. Declarada:0,26	Sup. Certificada:0,25			



1. Reducciones previstas por sobredeclaración, artículo 16 del Reglamento (UE) nº 65/2011

2. Resolución de 3 de agosto de 2012 de la Dirección General de Fondos Agrarios (BOJA nº 159, 14 de agosto de 2012)

3. Superficie declarada admisible tras el ajuste con la conversión SIGPAC para el grupo de pago de herbáceos.

Menor valor entre la superficie declarada admisible tras el ajuste con la conversión SIGPAC y la comprometida admisible para el resto de grupos de pago

4. Se calcula sobre la superficie declarada reducida

5. Superficie de cultivo válido para la ayuda determinada en campo para el grupo de pago de herbáceos.

Superficie de cultivo válido para la ayuda determinada en campo tras el ajuste con la superficie comprometida admisible para el resto de grupos de pago

* Ayuda cofinanciada a través del Plan de Reestructuración del Tabaco de Andalucía contemplado en el Programa de Desarrollo Rural de Andalucía (2007-2013)

<u>APELLIDOS Y NOMBRE / RAZÓN SOCIAL</u>	<u>NIF</u>	<u>EXPEDIENTE</u>	<u>ANUALIDAD DE PAGO</u>
LOPEZ MOLINA ROSA	23247016L	1006981	7ª

Resumen de superficies

<u>GRUPO DE PAGO</u>	<u>SUPERFICIE (Hectáreas)</u>				<u>% Sobredeclaración (1)</u>
	<u>Declarada admisible</u>	<u>Comprometida</u>	<u>Declarada Reducida(3)</u>	<u>Resuelta</u>	
FRUTALES DE SECANO	6,45		4,43	4,43	0,00
TOTAL	6,45	4,43	4,43	4,43	

% PENALIZACIÓN**IMPORTE (Euros)**

<u>Admisibilidad (2)</u>	<u>Presentación tardía</u>	<u>Omisión declaración</u>	<u>Condicionalidad</u>		<u>Calculado(4)</u>	<u>FEADER(EJE2)</u>	<u>MAGRAMA</u>	<u>CAPDER</u>	<u>Total</u>
0,00	0,00	0,00	0,00	Pago realizado		267,00	24,47	42,27	333,74
				A pagar		125,65	11,51	19,90	157,06
				TOTAL	490,80	392,65	35,98	62,17	490,80

RECINTOS

<u>REFERENCIA SIGPAC</u>	<u>CULTIVO</u>	<u>S/R</u>	<u>CONV.</u>	<u>GRUPO PAGO</u>	<u>Declarada admisible</u>	<u>Conv. SIGPAC</u>	<u>Control C.(5)</u>	<u>Determinada</u>	<u>Certificada</u>
04-099-016-00134-001	104000	S	NO	FRUTALES DE SECANO	2,58			2,56	2,58
04-099-047-00127-005	104000	S	NO	FRUTALES DE SECANO	0,13			0,13	0,21
04-099-047-00127-006	104000	S	NO	FRUTALES DE SECANO	1,87			1,87	1,87

INCIDENCIA DESCRIPCIÓN

73106	Recinto declarado no comprometido			
	Recinto:04-098-020-00004-001	Cultivo:104000	ALMENDROS-SIN VARIEDAD	Secano
	Recinto:04-098-020-00004-003	Cultivo:104000	ALMENDROS-SIN VARIEDAD	Secano
	Recinto:04-098-020-00005-001	Cultivo:104000	ALMENDROS-SIN VARIEDAD	Secano

<u>APELLIDOS Y NOMBRE / RAZÓN SOCIAL</u>	<u>NIF</u>	<u>EXPEDIENTE</u>	<u>ANUALIDAD DE PAGO</u>
LOPEZ MORALES OLIVIA	75241112Q	1004905	4ª

Resumen de superficies

<u>GRUPO DE PAGO</u>	<u>SUPERFICIE (Hectáreas)</u>				<u>% Sobredeclaración (1)</u>
	<u>Declarada admisible</u>	<u>Comprometida</u>	<u>Declarada Reducida(3)</u>	<u>Resuelta</u>	
HORTICOLAS	1,70		1,70	1,70	0,00
TOTAL	1,70	1,70	1,70	1,70	

% PENALIZACIÓN**IMPORTE (Euros)**

<u>Admisibilidad (2)</u>	<u>Presentación tardía</u>	<u>Omisión declaración</u>	<u>Condicionalidad</u>		<u>Calculado(4)</u>	<u>FEADER(EJE2)</u>	<u>MAGRAMA</u>	<u>CAPDER</u>	<u>Total</u>
0,00	0,00	0,00	0,00	Pago realizado		499,39	45,76	79,09	624,24
				A pagar		235,01	21,53	37,22	293,76
				TOTAL	918,00	734,40	67,29	116,31	918,00

RECINTOS

<u>REFERENCIA SIGPAC</u>	<u>CULTIVO</u>	<u>S/R</u>	<u>CONV.</u>	<u>GRUPO PAGO</u>	<u>Declarada admisible</u>	<u>Conv. SIGPAC</u>	<u>Control C.(5)</u>	<u>Determinada</u>	<u>Certificada</u>
04-066-189-00055-001	156100	R	NO	HORTICOLAS	1,46			1,46	1,46
04-066-189-00055-003	156100	R	NO	HORTICOLAS	0,24			0,24	0,24



1. Reducciones previstas por sobredeclaración, artículo 16 del Reglamento (UE) nº 65/2011

2. Resolución de 3 de agosto de 2012 de la Dirección General de Fondos Agrarios (BOJA nº 159, 14 de agosto de 2012)

3. Superficie declarada admisible tras el ajuste con la conversión SIGPAC para el grupo de pago de herbáceos.

4. Menor valor entre la superficie declarada admisible tras el ajuste con la conversión SIGPAC y la comprometida admisible para el resto de grupos de pago

5. Se calcula sobre la superficie declarada reducida

6. Superficie de cultivo válido para la ayuda determinada en campo para el grupo de pago de herbáceos.

7. Superficie de cultivo válido para la ayuda determinada en campo tras el ajuste con la superficie comprometida admisible para el resto de grupos de pago

* Ayuda cofinanciada a través del Plan de Reestructuración del Tabaco de Andalucía contemplado en el Programa de Desarrollo Rural de Andalucía (2007-2013)

<u>APELLIDOS Y NOMBRE / RAZÓN SOCIAL</u>	<u>NIF</u>	<u>EXPEDIENTE</u>	<u>ANUALIDAD DE PAGO</u>
LOPEZ MUÑOZ JUAN MANUEL	27500501E	1003333	7ª

Resumen de superficies

<u>GRUPO DE PAGO</u>	<u>SUPERFICIE (Hectáreas)</u>				<u>% Sobredeclaración (1)</u>
	<u>Declarada admisible</u>	<u>Comprometida</u>	<u>Declarada Reducida(3)</u>	<u>Resuelta</u>	
OLIVAR EN PENDIENTE	25,71		25,08	25,08	0,00
OLIVAR	3,86		3,81	3,81	0,00
TOTAL	29,57	28,89	28,89	28,89	

% PENALIZACIÓN**IMPORTE (Euros)**

<u>Admisibilidad (2)</u>	<u>Presentación tardía</u>	<u>Omisión declaración</u>	<u>Condicionalidad</u>		<u>Calculado(4)</u>	<u>FEADER(EJE2)</u>	<u>MAGRAMA</u>	<u>CAPDER</u>	<u>Total</u>
0,00	0,00	0,00	0,00	Pago realizado		5.052,18	462,90	800,14	6.315,22
				A pagar		2.377,50	217,84	376,53	2.971,87
				TOTAL	9.287,09	7.429,68	680,74	1.176,67	9.287,09

RECINTOS

<u>REFERENCIA SIGPAC</u>	<u>CULTIVO</u>	<u>S/R</u>	<u>CONV.</u>	<u>GRUPO PAGO</u>	<u>Declarada admisible</u>	<u>SUPERFICIE (Hectáreas)</u>			
					<u>Conv. SIGPAC</u>	<u>Control C.(5)</u>	<u>Determinada</u>	<u>Certificada</u>	
04-090-020-00001-002	101000	S	NO	OLIVAR EN PENDIENTE	7,35			7,06	7,35
04-090-020-00001-007	101000	S	NO	OLIVAR EN PENDIENTE	0,01			0,01	0,01
04-090-020-00001-008	101000	S	NO	OLIVAR EN PENDIENTE	0,79			0,70	0,79
04-090-020-00001-009	101000	S	NO	OLIVAR EN PENDIENTE	0,70			0,61	0,70
04-090-020-00001-017	101000	S	NO	OLIVAR	2,57			2,57	2,57
04-090-020-00002-001	101000	S	NO	OLIVAR EN PENDIENTE	2,59			2,59	2,59
04-090-020-00003-003	101000	S	NO	OLIVAR EN PENDIENTE	14,27			14,27	14,27
04-090-020-00003-010	101000	S	NO	OLIVAR	0,52			0,50	0,52
04-090-020-00004-004	101000	S	NO	OLIVAR	0,66			0,66	0,66
04-090-020-00004-005	101000	S	NO	OLIVAR	0,05			0,05	0,05
04-090-020-00004-006	101000	S	NO	OLIVAR	0,06			0,06	0,06

<u>APELLIDOS Y NOMBRE / RAZÓN SOCIAL</u>	<u>NIF</u>	<u>EXPEDIENTE</u>	<u>ANUALIDAD DE PAGO</u>
LOPEZ ORTEGA JULIA	27158975T	1002790	7ª

Resumen de superficies

<u>GRUPO DE PAGO</u>	<u>SUPERFICIE (Hectáreas)</u>				<u>% Sobredeclaración (1)</u>
	<u>Declarada admisible</u>	<u>Comprometida</u>	<u>Declarada Reducida(3)</u>	<u>Resuelta</u>	
FRUTALES DE SECANO	5,63		4,98	4,98	0,00
TOTAL	5,63	4,98	4,98	4,98	

% PENALIZACIÓN**IMPORTE (Euros)**

<u>Admisibilidad (2)</u>	<u>Presentación tardía</u>	<u>Omisión declaración</u>	<u>Condicionalidad</u>		<u>Calculado(4)</u>	<u>FEADER(EJE2)</u>	<u>MAGRAMA</u>	<u>CAPDER</u>	<u>Total</u>
0,00	0,00	0,00	0,00	Pago realizado		270,13	24,75	42,78	337,66
				A pagar		171,26	15,69	27,12	214,07
				TOTAL	551,73	441,39	40,44	69,90	551,73

RECINTOS

<u>REFERENCIA SIGPAC</u>	<u>CULTIVO</u>	<u>S/R</u>	<u>CONV.</u>	<u>GRUPO PAGO</u>	<u>Declarada admisible</u>	<u>SUPERFICIE (Hectáreas)</u>			
					<u>Conv. SIGPAC</u>	<u>Control C.(5)</u>	<u>Determinada</u>	<u>Certificada</u>	
04-059-018-00323-039	104000	S	NO	FRUTALES DE SECANO	4,70			4,65	4,70
04-059-018-00323-101	104000	S	NO	FRUTALES DE SECANO	0,61			0,01	0,61
04-059-019-00353-001	104000	S	NO	FRUTALES DE SECANO	0,32			0,32	0,32

1. Reducciones previstas por sobredeclaración, artículo 16 del Reglamento (UE) nº 65/2011

2. Resolución de 3 de agosto de 2012 de la Dirección General de Fondos Agrarios (BOJA nº 159, 14 de agosto de 2012)

3. Superficie declarada admisible tras el ajuste con la conversión SIGPAC para el grupo de pago de herbáceos.

4. Menor valor entre la superficie declarada admisible tras el ajuste con la conversión SIGPAC y la comprometida admisible para el resto de grupos de pago

5. Se calcula sobre la superficie declarada reducida

6. Superficie de cultivo válido para la ayuda determinada en campo para el grupo de pago de herbáceos.

7. Superficie de cultivo válido para la ayuda determinada en campo tras el ajuste con la superficie comprometida admisible para el resto de grupos de pago

* Ayuda cofinanciada a través del Plan de Reestructuración del Tabaco de Andalucía contemplado en el Programa de Desarrollo Rural de Andalucía (2007-2013)

<u>APELLIDOS Y NOMBRE / RAZÓN SOCIAL</u>	<u>NIF</u>	<u>EXPEDIENTE</u>	<u>ANUALIDAD DE PAGO</u>
LOPEZ PEREZ JOSE ANTONIO	23256189S	1008386	7ª

Resumen de superficies

<u>GRUPO DE PAGO</u>	<u>SUPERFICIE (Hectáreas)</u>				<u>% Sobredeclaración (1)</u>
	<u>Declarada admisible</u>	<u>Comprometida</u>	<u>Declarada Reducida(3)</u>	<u>Resuelta</u>	
FRUTALES DE SECANO	17,68		17,48	17,48	0,00
TOTAL	17,68	17,48	17,48	17,48	

Resumen de superficies

<u>GRUPO DE PAGO</u>	<u>SUPERFICIE (Hectáreas)</u>				<u>% Sobredeclaración (1)</u>
	<u>Declarada admisible</u>	<u>Comprometida</u>	<u>Declarada Reducida(3)</u>	<u>Resuelta</u>	
HERBACEOS	7,52		7,50	7,50	0,00
TOTAL	7,52		7,50	7,50	

% PENALIZACIÓN**IMPORTE (Euros)**

<u>Admisibilidad (2)</u>	<u>Presentación tardía</u>	<u>Omisión declaración</u>	<u>Condicionalidad</u>		<u>Calculado(4)</u>	<u>FEADER(EJE2)</u>	<u>MAGRAMA</u>	<u>CAPDER</u>	<u>Total</u>
0,00	0,00	0,00	0,00	Pago realizado		1.728,06	158,33	273,68	2.160,07
				A pagar		813,21	74,51	128,79	1.016,51
				TOTAL	3.176,58	2.541,27	232,84	402,47	3.176,58

RECINTOS

<u>REFERENCIA SIGPAC</u>	<u>CULTIVO</u>	<u>S/R</u>	<u>CONV.</u>	<u>GRUPO PAGO</u>	<u>Declarada admisible</u>	<u>SUPERFICIE (Hectáreas)</u>		
						<u>Conv. SIGPAC</u>	<u>Control C.(5)</u>	<u>Determinada Certificada</u>
04-098-037-00027-003	104000	S	NO	FRUTALES DE SECANO	3,17		3,17	3,17
04-098-037-00127-001	104000	S	NO	FRUTALES DE SECANO	0,50		0,50	0,50
04-098-037-00128-001	104000	S	NO	FRUTALES DE SECANO	0,76		0,75	0,76
04-098-037-00136-001	104000	S	NO	FRUTALES DE SECANO	3,64		3,64	3,64
04-098-037-00136-003	104000	S	NO	FRUTALES DE SECANO	0,13		0,13	0,13
04-098-037-00137-001	104000	S	NO	FRUTALES DE SECANO	0,88		0,88	0,87
04-098-037-00200-001	104000	S	NO	FRUTALES DE SECANO	0,06		0,06	0,06
04-098-037-00220-001	5000	S	NO	HERBACEOS	0,54		0,54	0,54
04-098-037-00220-002	104000	S	NO	FRUTALES DE SECANO	0,04		0,04	0,04
04-098-037-00235-001	104000	S	NO	FRUTALES DE SECANO	0,84		0,84	0,84
04-098-037-00237-001	104000	S	NO	FRUTALES DE SECANO	0,16		0,16	0,16
04-098-037-00247-003	104000	S	NO	FRUTALES DE SECANO	1,27		1,27	1,27
04-098-037-00389-001	104000	S	NO	FRUTALES DE SECANO	3,22		3,22	3,22
04-098-037-00393-001	104000	S	NO	FRUTALES DE SECANO	0,11		0,11	0,11
04-098-037-00394-001	104000	S	NO	FRUTALES DE SECANO	0,05		0,05	0,05
04-098-086-00060-003	5000	S	NO	HERBACEOS	0,15		0,13	0,15
04-098-087-00129-001	5000	S	NO	HERBACEOS	0,43		0,43	0,43
04-098-107-00085-002	5000	S	NO	HERBACEOS	0,74		0,74	0,74
04-098-107-00087-001	5000	S	NO	HERBACEOS	0,25		0,25	0,25
04-098-108-00254-001	52000	S	NO	HERBACEOS	2,95		2,95	2,95
04-098-108-00272-001	5000	S	NO	HERBACEOS	1,52		1,52	1,52
04-098-108-00273-002	5000	S	NO	HERBACEOS	0,94		0,94	0,94
04-098-108-00279-003	104000	S	NO	FRUTALES DE SECANO	0,50		0,50	0,49
04-098-108-00280-001	104000	S	NO	FRUTALES DE SECANO	1,34		1,15	1,15
04-098-108-00281-001	104000	S	NO	FRUTALES DE SECANO	1,01		1,01	1,01

INCIDENCIA DESCRIPCIÓN

73104 Recinto declarado que no cumple en su totalidad con las normas de producción ecológica (compromiso anexo 1, Orden 24 marzo 2011)

Recinto:04-098-037-00137-001 Cultivo:104000 ALMENDROS-SIN VARIEDAD Secano Sup. Declarada:0,88 Sup. Certificada:0,87

Recinto:04-098-108-00279-003 Cultivo:104000 ALMENDROS-SIN VARIEDAD Secano Sup. Declarada:0,5 Sup. Certificada:0,49

Recinto:04-098-108-00280-001 Cultivo:104000 ALMENDROS-SIN VARIEDAD Secano Sup. Declarada:1,34 Sup. Certificada:1,15

1. Reducciones previstas por sobredeclaración, artículo 16 del Reglamento (UE) nº 65/2011

2. Resolución de 3 de agosto de 2012 de la Dirección General de Fondos Agrarios (BOJA nº 159, 14 de agosto de 2012)

3. Superficie declarada admisible tras el ajuste con la conversión SIGPAC para el grupo de pago de herbáceos.

Menor valor entre la superficie declarada admisible tras el ajuste con la conversión SIGPAC y la comprometida admisible para el resto de grupos de pago

4. Se calcula sobre la superficie declarada reducida

5. Superficie de cultivo válido para la ayuda determinada en campo para el grupo de pago de herbáceos.

Superficie de cultivo válido para la ayuda determinada en campo tras el ajuste con la superficie comprometida admisible para el resto de grupos de pago

* Ayuda cofinanciada a través del Plan de Reestructuración del Tabaco de Andalucía contemplado en el Programa de Desarrollo Rural de Andalucía (2007-2013)

<u>APELLIDOS Y NOMBRE / RAZÓN SOCIAL</u>	<u>NIF</u>	<u>EXPEDIENTE</u>	<u>ANUALIDAD DE PAGO</u>				
LOPEZ PORTILLO ANTONIO	27261127D	1007577	4ª				
Resumen de superficies							
GRUPO DE PAGO			SUPERFICIE (Hectáreas)				
			<u>Declarada admisible</u>	<u>Comprometida</u>	<u>Declarada Reducida(3)</u>	<u>Resuelta</u>	<u>% Sobredeclaración (1)</u>
CITRICOS			0,54		0,54	0,54	0,00
TOTAL			0,54	0,54	0,54	0,54	

<u>% PENALIZACIÓN</u>				<u>IMPORTE (Euros)</u>					
<u>Admisibilidad (2)</u>	<u>Presentación tardía</u>	<u>Omisión declaración</u>	<u>Condicionalidad</u>	<u>Calculado(4)</u>	<u>FEADER(EJE2)</u>	<u>MAGRAMA</u>	<u>CAPDER</u>	<u>Total</u>	
0,00	0,00	0,00	0,00	A pagar	248,05	198,44	18,18	31,43	248,05

<u>RECINTOS</u>					<u>SUPERFICIE (Hectáreas)</u>				
<u>REFERENCIA SIGPAC</u>	<u>CULTIVO</u>	<u>S/R</u>	<u>CONV.</u>	<u>GRUPO PAGO</u>	<u>Declarada admisible</u>	<u>Conv. SIGPAC</u>	<u>Control C.(5)</u>	<u>Determinada</u>	<u>Certificada</u>
04-010-004-00059-001	206000	R	NO	CITRICOS	0,03			0,03	0,03
04-010-004-00059-003	206000	R	NO	CITRICOS	0,02			0,02	0,02
04-011-005-00005-001	206000	R	NO	CITRICOS	0,25			0,25	0,25
04-011-007-00040-002	206000	R	NO	CITRICOS	0,10			0,10	0,10
04-011-008-00052-001	206000	R	NO	CITRICOS	0,14			0,14	0,14

<u>APELLIDOS Y NOMBRE / RAZÓN SOCIAL</u>	<u>NIF</u>	<u>EXPEDIENTE</u>	<u>ANUALIDAD DE PAGO</u>				
LOPEZ RECHE SONIA	45713100W	1008756	6ª				
Resumen de superficies							
GRUPO DE PAGO			SUPERFICIE (Hectáreas)				
			<u>Declarada admisible</u>	<u>Comprometida</u>	<u>Declarada Reducida(3)</u>	<u>Resuelta</u>	<u>% Sobredeclaración (1)</u>
FRUTALES DE SECANO			8,94		8,94	8,94	0,00
TOTAL			8,94	8,94	8,94	8,94	

<u>% PENALIZACIÓN</u>				<u>IMPORTE (Euros)</u>					
<u>Admisibilidad (2)</u>	<u>Presentación tardía</u>	<u>Omisión declaración</u>	<u>Condicionalidad</u>	<u>Calculado(4)</u>	<u>FEADER(EJE2)</u>	<u>MAGRAMA</u>	<u>CAPDER</u>	<u>Total</u>	
0,00	0,00	0,00	0,00	Pago realizado		538,81	49,37	85,33	673,51
				A pagar		253,56	23,23	40,16	316,95
				TOTAL	990,46	792,37	72,60	125,49	990,46

<u>RECINTOS</u>					<u>SUPERFICIE (Hectáreas)</u>				
<u>REFERENCIA SIGPAC</u>	<u>CULTIVO</u>	<u>S/R</u>	<u>CONV.</u>	<u>GRUPO PAGO</u>	<u>Declarada admisible</u>	<u>Conv. SIGPAC</u>	<u>Control C.(5)</u>	<u>Determinada</u>	<u>Certificada</u>
04-099-023-00061-003	104000	S	NO	FRUTALES DE SECANO	1,64			1,64	1,64
04-099-023-00061-006	104000	S	NO	FRUTALES DE SECANO	0,68			0,68	0,68
04-099-023-00061-007	104000	S	NO	FRUTALES DE SECANO	1,90			1,90	1,90
04-099-023-00061-009	104000	S	NO	FRUTALES DE SECANO	1,07			1,07	1,07
04-099-023-00169-001	104000	S	NO	FRUTALES DE SECANO	3,32			3,32	3,32
04-099-023-00178-003	104000	S	NO	FRUTALES DE SECANO	0,33			0,33	0,33



1. Reducciones previstas por sobredeclaración, artículo 16 del Reglamento (UE) nº 65/2011

2. Resolución de 3 de agosto de 2012 de la Dirección General de Fondos Agrarios (BOJA nº 159, 14 de agosto de 2012)

3. Superficie declarada admisible tras el ajuste con la conversión SIGPAC para el grupo de pago de herbáceos.

4. Menor valor entre la superficie declarada admisible tras el ajuste con la conversión SIGPAC y la comprometida admisible para el resto de grupos de pago

5. Se calcula sobre la superficie declarada reducida

6. Superficie de cultivo válido para la ayuda determinada en campo para el grupo de pago de herbáceos.

7. Superficie de cultivo válido para la ayuda determinada en campo tras el ajuste con la superficie comprometida admisible para el resto de grupos de pago

* Ayuda cofinanciada a través del Plan de Reestructuración del Tabaco de Andalucía contemplado en el Programa de Desarrollo Rural de Andalucía (2007-2013)

<u>APELLIDOS Y NOMBRE / RAZÓN SOCIAL</u>	<u>NIF</u>	<u>EXPEDIENTE</u>	<u>ANUALIDAD DE PAGO</u>
LOPEZ RODRIGUEZ ENCARNACION	27504011J	1000938	6ª

Resumen de superficies

<u>GRUPO DE PAGO</u>	<u>SUPERFICIE (Hectáreas)</u>				<u>% Sobredeclaración (1)</u>
	<u>Declarada admisible</u>	<u>Comprometida</u>	<u>Declarada Reducida(3)</u>	<u>Resuelta</u>	
CITRICOS	1,84		1,82	1,82	0,00
TOTAL	1,84	1,82	1,82	1,82	

% PENALIZACIÓN**IMPORTE (Euros)**

<u>Admisibilidad (2)</u>	<u>Presentación tardía</u>	<u>Omisión declaración</u>	<u>Condicionalidad</u>		<u>Calculado(4)</u>	<u>FEADER(EJE2)</u>	<u>MAGRAMA</u>	<u>CAPDER</u>	<u>Total</u>
0,00	0,00	0,00	0,00	Pago realizado		454,80	41,67	72,04	568,51
				A pagar		214,02	19,61	33,90	267,53
				TOTAL	836,04	668,82	61,28	105,94	836,04

RECINTOS

<u>REFERENCIA SIGPAC</u>	<u>CULTIVO</u>	<u>S/R</u>	<u>CONV.</u>	<u>GRUPO PAGO</u>	<u>Declarada admisible</u>	<u>SUPERFICIE (Hectáreas)</u>	<u>Conv. SIGPAC</u>	<u>Control C.(5)</u>	<u>Determinada</u>	<u>Certificada</u>
04-011-007-00024-002	206000	R	NO	CITRICOS	0,15			0,15	0,15	
04-091-006-00047-001	206000	R	NO	CITRICOS	1,69			1,67	1,69	

<u>APELLIDOS Y NOMBRE / RAZÓN SOCIAL</u>	<u>NIF</u>	<u>EXPEDIENTE</u>	<u>ANUALIDAD DE PAGO</u>
LOPEZ RUIZ ANTONIA	75213548Y	1005898	7ª

Resumen de superficies

<u>GRUPO DE PAGO</u>	<u>SUPERFICIE (Hectáreas)</u>				<u>% Sobredeclaración (1)</u>
	<u>Declarada admisible</u>	<u>Comprometida</u>	<u>Declarada Reducida(3)</u>	<u>Resuelta</u>	
CITRICOS	0,88		0,88	0,88	0,00
TOTAL	0,88	0,88	0,88	0,88	

% PENALIZACIÓN**IMPORTE (Euros)**

<u>Admisibilidad (2)</u>	<u>Presentación tardía</u>	<u>Omisión declaración</u>	<u>Condicionalidad</u>		<u>Calculado(4)</u>	<u>FEADER(EJE2)</u>	<u>MAGRAMA</u>	<u>CAPDER</u>	<u>Total</u>
0,00	0,00	0,00	0,00	Pago realizado		219,91	20,15	34,82	274,88
				A pagar		103,49	9,48	16,39	129,36
				TOTAL	404,24	323,40	29,63	51,21	404,24

RECINTOS

<u>REFERENCIA SIGPAC</u>	<u>CULTIVO</u>	<u>S/R</u>	<u>CONV.</u>	<u>GRUPO PAGO</u>	<u>Declarada admisible</u>	<u>SUPERFICIE (Hectáreas)</u>	<u>Conv. SIGPAC</u>	<u>Control C.(5)</u>	<u>Determinada</u>	<u>Certificada</u>
04-047-021-00077-001	206000	R	NO	CITRICOS	0,41			0,41	0,41	
04-047-021-00423-001	206000	R	NO	CITRICOS	0,47			0,47	0,47	



1. Reducciones previstas por sobredeclaración, artículo 16 del Reglamento (UE) nº 65/2011

2. Resolución de 3 de agosto de 2012 de la Dirección General de Fondos Agrarios (BOJA nº 159, 14 de agosto de 2012)

3. Superficie declarada admisible tras el ajuste con la conversión SIGPAC para el grupo de pago de herbáceos.

* Menor valor entre la superficie declarada admisible tras el ajuste con la conversión SIGPAC y la comprometida admisible para el resto de grupos de pago

4. Se calcula sobre la superficie declarada reducida

5. Superficie de cultivo válido para la ayuda determinada en campo para el grupo de pago de herbáceos.

* Superficie de cultivo válido para la ayuda determinada en campo tras el ajuste con la superficie comprometida admisible para el resto de grupos de pago

* Ayuda cofinanciada a través del Plan de Reestructuración del Tabaco de Andalucía contemplado en el Programa de Desarrollo Rural de Andalucía (2007-2013)

<u>APELLIDOS Y NOMBRE / RAZÓN SOCIAL</u>	<u>NIF</u>	<u>EXPEDIENTE</u>	<u>ANUALIDAD DE PAGO</u>
LUQUE RODRIGUEZ JOSE MIGUEL	53706666X	1006793	7ª

Resumen de superficies

<u>GRUPO DE PAGO</u>	<u>SUPERFICIE (Hectáreas)</u>				<u>% Sobredeclaración (1)</u>
	<u>Declarada admisible</u>	<u>Comprometida</u>	<u>Declarada Reducida(3)</u>	<u>Resuelta</u>	
HORTICOLAS	2,68		2,59	2,59	0,00
TOTAL	2,68	2,59	2,59	2,59	

% PENALIZACIÓN**IMPORTE (Euros)**

<u>Admisibilidad (2)</u>	<u>Presentación tardía</u>	<u>Omisión declaración</u>	<u>Condicionalidad</u>		<u>Calculado(4)</u>	<u>FEADER(EJE2)</u>	<u>MAGRAMA</u>	<u>CAPDER</u>	<u>Total</u>
0,00	0,00	0,00	0,00	Pago realizado		760,84	69,71	120,50	951,05
				A pagar		358,04	32,81	56,70	447,55
				TOTAL	1.398,60	1.118,88	102,52	177,20	1.398,60

RECINTOS

<u>REFERENCIA SIGPAC</u>	<u>CULTIVO</u>	<u>S/R</u>	<u>CONV.</u>	<u>GRUPO PAGO</u>	<u>Declarada admisible</u>	<u>SUPERFICIE (Hectáreas)</u>	<u>Conv. SIGPAC</u>	<u>Control C.(5)</u>	<u>Determinada</u>	<u>Certificada</u>
04-060-024-00011-001	156100	R	NO	HORTICOLAS	1,01			0,99	1,01	
04-060-024-00011-002	156100	R	NO	HORTICOLAS	0,75			0,73	0,75	
04-060-024-00069-001	156100	R	NO	HORTICOLAS	0,92			0,87	0,92	

<u>APELLIDOS Y NOMBRE / RAZÓN SOCIAL</u>	<u>NIF</u>	<u>EXPEDIENTE</u>	<u>ANUALIDAD DE PAGO</u>
M SIMON FONTELA C.B	E04501656	1003854	6ª

Resumen de superficies

<u>GRUPO DE PAGO</u>	<u>SUPERFICIE (Hectáreas)</u>				<u>% Sobredeclaración (1)</u>
	<u>Declarada admisible</u>	<u>Comprometida</u>	<u>Declarada Reducida(3)</u>	<u>Resuelta</u>	
CITRICOS	1,17		1,16	1,16	0,00
TOTAL	1,17	1,16	1,16	1,16	

% PENALIZACIÓN**IMPORTE (Euros)**

<u>Admisibilidad (2)</u>	<u>Presentación tardía</u>	<u>Omisión declaración</u>	<u>Condicionalidad</u>		<u>Calculado(4)</u>	<u>FEADER(EJE2)</u>	<u>MAGRAMA</u>	<u>CAPDER</u>	<u>Total</u>
0,00	0,00	0,00	0,00	Pago realizado		289,88	26,56	45,90	362,34
				A pagar		136,42	12,50	21,60	170,52
				TOTAL	532,86	426,30	39,06	67,50	532,86

RECINTOS

<u>REFERENCIA SIGPAC</u>	<u>CULTIVO</u>	<u>S/R</u>	<u>CONV.</u>	<u>GRUPO PAGO</u>	<u>Declarada admisible</u>	<u>SUPERFICIE (Hectáreas)</u>	<u>Conv. SIGPAC</u>	<u>Control C.(5)</u>	<u>Determinada</u>	<u>Certificada</u>
04-011-007-00104-007	206000	R	NO	CITRICOS	1,00			0,99	1,00	
04-011-007-00104-008	206000	R	NO	CITRICOS	0,17			0,17	0,17	



1. Reducciones previstas por sobredeclaración, artículo 16 del Reglamento (UE) nº 65/2011

2. Resolución de 3 de agosto de 2012 de la Dirección General de Fondos Agrarios (BOJA nº 159, 14 de agosto de 2012)

3. Superficie declarada admisible tras el ajuste con la conversión SIGPAC para el grupo de pago de herbáceos.

4. Menor valor entre la superficie declarada admisible tras el ajuste con la conversión SIGPAC y la comprometida admisible para el resto de grupos de pago

5. Se calcula sobre la superficie declarada reducida

6. Superficie de cultivo válido para la ayuda determinada en campo para el grupo de pago de herbáceos.

7. Superficie de cultivo válido para la ayuda determinada en campo tras el ajuste con la superficie comprometida admisible para el resto de grupos de pago

* Ayuda cofinanciada a través del Plan de Reestructuración del Tabaco de Andalucía contemplado en el Programa de Desarrollo Rural de Andalucía (2007-2013)

<u>APELLIDOS Y NOMBRE / RAZÓN SOCIAL</u>	<u>NIF</u>	<u>EXPEDIENTE</u>	<u>ANUALIDAD DE PAGO</u>
MAÑAS MAÑAS BARBARA	34855736H	1003194	7ª

Resumen de superficies

<u>GRUPO DE PAGO</u>	<u>SUPERFICIE (Hectáreas)</u>				<u>% Sobredeclaración (1)</u>
	<u>Declarada admisible</u>	<u>Comprometida</u>	<u>Declarada Reducida(3)</u>	<u>Resuelta</u>	
OLIVAR EN PENDIENTE	9,08		8,93	8,93	0,00
TOTAL	9,08	8,93	8,93	8,93	

% PENALIZACIÓN**IMPORTE (Euros)**

<u>Admisibilidad (2)</u>	<u>Presentación tardía</u>	<u>Omisión declaración</u>	<u>Condicionalidad</u>		<u>Calculado(4)</u>	<u>FEADER(EJE2)</u>	<u>MAGRAMA</u>	<u>CAPDER</u>	<u>Total</u>
0,00	0,00	0,00	0,00	Pago realizado		1.619,43	148,38	256,48	2.024,29
				A pagar		762,09	69,83	120,69	952,61
				TOTAL	2.976,90	2.381,52	218,21	377,17	2.976,90

RECINTOS

<u>REFERENCIA SIGPAC</u>	<u>CULTIVO S/R</u>	<u>CONV.</u>	<u>GRUPO PAGO</u>	<u>Declarada admisible</u>	<u>SUPERFICIE (Hectáreas)</u>		
					<u>Conv. SIGPAC</u>	<u>Control C.(5)</u>	<u>Determinada Certificada</u>
04-086-048-00156-001	101000 S	NO	OLIVAR EN PENDIENTE	1,44		1,44	1,44
04-086-048-00161-001	101000 R	NO	OLIVAR EN PENDIENTE	0,78		0,78	0,78
04-086-048-00161-003	101000 S	NO	OLIVAR EN PENDIENTE	5,37		5,22	5,37
04-086-048-00479-001	101000 S	NO	OLIVAR EN PENDIENTE	0,95		0,95	0,95
04-086-048-00479-002	101000 S	NO	OLIVAR EN PENDIENTE	0,54		0,54	0,54



1. Reducciones previstas por sobredeclaración, artículo 16 del Reglamento (UE) nº 65/2011

2. Resolución de 3 de agosto de 2012 de la Dirección General de Fondos Agrarios (BOJA nº 159, 14 de agosto de 2012)

3. Superficie declarada admisible tras el ajuste con la conversión SIGPAC para el grupo de pago de herbáceos.

Menor valor entre la superficie declarada admisible tras el ajuste con la conversión SIGPAC y la comprometida admisible para el resto de grupos de pago

4. Se calcula sobre la superficie declarada reducida

5. Superficie de cultivo válido para la ayuda determinada en campo para el grupo de pago de herbáceos.

Superficie de cultivo válido para la ayuda determinada en campo tras el ajuste con la superficie comprometida admisible para el resto de grupos de pago

* Ayuda cofinanciada a través del Plan de Reestructuración del Tabaco de Andalucía contemplado en el Programa de Desarrollo Rural de Andalucía (2007-2013)

<u>APELLIDOS Y NOMBRE / RAZÓN SOCIAL</u>	<u>NIF</u>	<u>EXPEDIENTE</u>	<u>ANUALIDAD DE PAGO</u>
MARTIN ARANZANA ESTEBAN MANUEL	75190321D	1003974	6ª

Resumen de superficies

<u>GRUPO DE PAGO</u>	<u>SUPERFICIE (Hectáreas)</u>				<u>% Sobredeclaración (1)</u>
	<u>Declarada admisible</u>	<u>Comprometida</u>	<u>Declarada Reducida(3)</u>	<u>Resuelta</u>	
FRUTALES DE SECANO	10,56		9,79	9,79	0,00
TOTAL	10,56	9,79	9,79	9,79	

% PENALIZACIÓN**IMPORTE (Euros)**

<u>Admisibilidad (2)</u>	<u>Presentación tardía</u>	<u>Omisión declaración</u>	<u>Condicionalidad</u>		<u>Calculado(4)</u>	<u>FEADER(EJE2)</u>	<u>MAGRAMA</u>	<u>CAPDER</u>	<u>Total</u>
0,00	0,00	0,00	0,00	Pago realizado		590,04	54,06	93,45	737,55
				A pagar		277,66	25,44	43,98	347,08
				TOTAL	1.084,63	867,70	79,50	137,43	1.084,63

RECINTOS

<u>REFERENCIA SIGPAC</u>	<u>CULTIVO</u>	<u>S/R</u>	<u>CONV.</u>	<u>GRUPO PAGO</u>	<u>SUPERFICIE (Hectáreas)</u>			
					<u>Declarada admisible</u>	<u>Conv. SIGPAC</u>	<u>Control C.(5)</u>	<u>Determinada Certificada</u>
04-057-009-00187-016	104000	S	NO	FRUTALES DE SECANO	0,05		0,05	0,05
04-057-009-00187-018	104000	S	NO	FRUTALES DE SECANO	0,10		0,10	0,10
04-057-009-00187-019	104000	S	NO	FRUTALES DE SECANO	0,34		0,31	0,27
04-057-009-00187-020	104000	S	NO	FRUTALES DE SECANO	1,39		1,37	1,39
04-057-009-00187-021	104000	S	NO	FRUTALES DE SECANO	1,34		1,33	1,34
04-057-009-00187-022	104000	S	NO	FRUTALES DE SECANO	0,02		0,02	0,02
04-057-009-00191-011	104000	S	NO	FRUTALES DE SECANO	0,46		0,46	0,46
04-057-009-00191-012	104000	S	NO	FRUTALES DE SECANO	1,31		1,30	1,31
04-057-009-00191-013	104000	S	NO	FRUTALES DE SECANO	2,26		2,26	2,26
04-057-009-00191-017	104000	S	NO	FRUTALES DE SECANO	0,19		0,19	0,19
04-057-009-00196-002	104000	S	NO	FRUTALES DE SECANO	0,34		0,34	0,34
04-057-009-00198-001	104000	S	NO	FRUTALES DE SECANO	2,06		2,06	2,06

INCIDENCIA DESCRIPCIÓN

73103	El recinto declarado no cumple con las normas de producción ecológica (compromiso anexo 1, Orden 24 marzo 2011) Recinto:04-007-006-00032-001 Cultivo:104000 ALMENDROS-SIN VARIEDAD Secano
73104	Recinto declarado que no cumple en su totalidad con las normas de producción ecológica (compromiso anexo 1, Orden 24 marzo 2011) Recinto:04-057-009-00187-019 Cultivo:104000 ALMENDROS-SIN VARIEDAD Secano Sup. Declarada:0,34 Sup. Certificada:0,27
73106	Recinto declarado no comprometido Recinto:04-007-006-00032-001 Cultivo:104000 ALMENDROS-SIN VARIEDAD Secano



1. Reducciones previstas por sobredeclaración, artículo 16 del Reglamento (UE) nº 65/2011

2. Resolución de 3 de agosto de 2012 de la Dirección General de Fondos Agrarios (BOJA nº 159, 14 de agosto de 2012)

3. Superficie declarada admisible tras el ajuste con la conversión SIGPAC para el grupo de pago de herbáceos.

4. Menor valor entre la superficie declarada admisible tras el ajuste con la conversión SIGPAC y la comprometida admisible para el resto de grupos de pago

5. Se calcula sobre la superficie declarada reducida

6. Superficie de cultivo válido para la ayuda determinada en campo para el grupo de pago de herbáceos.

7. Superficie de cultivo válido para la ayuda determinada en campo tras el ajuste con la superficie comprometida admisible para el resto de grupos de pago

* Ayuda cofinanciada a través del Plan de Reestructuración del Tabaco de Andalucía contemplado en el Programa de Desarrollo Rural de Andalucía (2007-2013)

<u>APELLIDOS Y NOMBRE / RAZÓN SOCIAL</u>	<u>NIF</u>	<u>EXPEDIENTE</u>	<u>ANUALIDAD DE PAGO</u>
MARTINEZ AGUILA ALFONSO	22286196R	1007182	7ª

Resumen de superficies

<u>GRUPO DE PAGO</u>	<u>SUPERFICIE (Hectáreas)</u>				<u>% Sobredeclaración (1)</u>
	<u>Declarada admisible</u>	<u>Comprometida</u>	<u>Declarada Reducida(3)</u>	<u>Resuelta</u>	
CITRICOS	0,95		0,92	0,92	0,00
TOTAL	0,95	0,92	0,92	0,92	

% PENALIZACIÓN**IMPORTE (Euros)**

<u>Admisibilidad (2)</u>	<u>Presentación tardía</u>	<u>Omisión declaración</u>	<u>Condicionalidad</u>		<u>Calculado(4)</u>	<u>FEADER(EJE2)</u>	<u>MAGRAMA</u>	<u>CAPDER</u>	<u>Total</u>
0,00	0,00	0,00	0,00	Pago realizado		229,90	21,07	36,40	287,37
				A pagar		108,19	9,91	17,14	135,24
				TOTAL		422,61	338,09	30,98	422,61

RECINTOS

<u>REFERENCIA SIGPAC</u>	<u>CULTIVO</u>	<u>S/R</u>	<u>CONV.</u>	<u>GRUPO PAGO</u>	<u>Declarada admisible</u>	<u>SUPERFICIE (Hectáreas)</u>			
					<u>Conv. SIGPAC</u>	<u>Control C.(5)</u>	<u>Determinada</u>	<u>Certificada</u>	
04-017-009-00062-001	207000	R	NO	CITRICOS	0,10			0,10	0,10
04-017-009-00065-001	207000	R	NO	CITRICOS	0,05			0,05	0,05
04-017-009-00192-001	207000	R	NO	CITRICOS	0,07	0,07		0,07	0,07
04-017-009-00193-001	207000	R	NO	CITRICOS	0,28	0,25		0,25	0,28
04-017-009-00228-001	207000	R	NO	CITRICOS	0,10			0,10	0,10
04-031-008-00023-001	207000	R	NO	CITRICOS	0,28			0,28	0,28
04-031-023-00236-001	207000	R	NO	CITRICOS	0,07			0,07	0,07



1. Reducciones previstas por sobredeclaración, artículo 16 del Reglamento (UE) nº 65/2011

2. Resolución de 3 de agosto de 2012 de la Dirección General de Fondos Agrarios (BOJA nº 159, 14 de agosto de 2012)

3. Superficie declarada admisible tras el ajuste con la conversión SIGPAC para el grupo de pago de herbáceos.

Menor valor entre la superficie declarada admisible tras el ajuste con la conversión SIGPAC y la comprometida admisible para el resto de grupos de pago

4. Se calcula sobre la superficie declarada reducida

5. Superficie de cultivo válido para la ayuda determinada en campo para el grupo de pago de herbáceos.

Superficie de cultivo válido para la ayuda determinada en campo tras el ajuste con la superficie comprometida admisible para el resto de grupos de pago

* Ayuda cofinanciada a través del Plan de Reestructuración del Tabaco de Andalucía contemplado en el Programa de Desarrollo Rural de Andalucía (2007-2013)

<u>APPELLIDOS Y NOMBRE / RAZÓN SOCIAL</u>	<u>NIF</u>	<u>EXPEDIENTE</u>	<u>ANUALIDAD DE PAGO</u>
MARTINEZ ASENSIO MARIA TRINIDAD	52524933V	1000265	4ª

Resumen de superficies

<u>GRUPO DE PAGO</u>	<u>SUPERFICIE (Hectáreas)</u>			<u>% Sobredeclaración (1)</u>
	<u>Declarada admisible</u>	<u>Declarada Reducida(3)</u>	<u>Resuelta</u>	
HERBACEOS	63,06	63,06	63,06	0,00
TOTAL	63,06	63,06	63,06	

% PENALIZACIÓN**IMPORTE (Euros)**

<u>Admisibilidad (2)</u>	<u>Presentación tardía</u>	<u>Omisión declaración</u>	<u>Condicionalidad</u>		<u>Calculado(4)</u>	<u>FEADER(EJE2)</u>	<u>MAGRAMA</u>	<u>CAPDER</u>	<u>Total</u>
10,00	0,00	0,00	0,00	Pago realizado		5.104,43	467,69	808,41	6.380,53
				A pagar		2.402,09	220,09	380,43	3.002,61
				TOTAL	10.425,71	7.506,52	687,78	1.188,84	9.383,14

RECINTOS

<u>REFERENCIA SIGPAC</u>	<u>CULTIVO</u>	<u>S/R</u>	<u>CONV.</u>	<u>GRUPO PAGO</u>	<u>SUPERFICIE (Hectáreas)</u>				
					<u>Declarada admisible</u>	<u>Conv. SIGPAC</u>	<u>Control C.(5)</u>	<u>Determinada</u>	<u>Certificada</u>
04-037-039-00135-002	8000	S	NO	HERBACEOS	16,78			16,78	16,78
04-037-039-00135-002	53000	S	NO	HERBACEOS	4,00			4,00	4,00
04-037-039-00175-002	8000	S	NO	HERBACEOS	12,28			12,28	12,28
04-037-039-00175-002	53000	S	NO	HERBACEOS	6,00			6,00	6,00
04-099-031-00006-008	5000	S	NO	HERBACEOS	5,05			5,05	5,05
04-099-031-00006-009	5000	S		HERBACEOS	5,22			5,22	0,00
04-099-031-00006-009	8000	S	NO	HERBACEOS	13,73			13,73	13,73

INCIDENCIA DESCRIPCIÓN

73103 El recinto declarado no cumple con las normas de producción ecológica (compromiso anexo 1, Orden 24 marzo 2011)

Recinto:04-099-031-00006-009 Cultivo:5000 CEBADA-SIN VARIEDAD Secano

<u>Id. Com</u>	<u>Compromiso</u>	<u>% admisibilidad</u>
C1_03	Cumplir con las normas de producción establecidas en el Reglamento (CE) nº 834/2007, del Consejo, de 28 de junio de 2007, que regula la producción ecológica.	10,00



1. Reducciones previstas por sobredeclaración, artículo 16 del Reglamento (UE) nº 65/2011

2. Resolución de 3 de agosto de 2012 de la Dirección General de Fondos Agrarios (BOJA nº 159, 14 de agosto de 2012)

3. Superficie declarada admisible tras el ajuste con la conversión SIGPAC para el grupo de pago de herbáceos.

Menor valor entre la superficie declarada admisible tras el ajuste con la conversión SIGPAC y la comprometida admisible para el resto de grupos de pago

4. Se calcula sobre la superficie declarada reducida

5. Superficie de cultivo válido para la ayuda determinada en campo para el grupo de pago de herbáceos.

Superficie de cultivo válido para la ayuda determinada en campo tras el ajuste con la superficie comprometida admisible para el resto de grupos de pago

* Ayuda cofinanciada a través del Plan de Reestructuración del Tabaco de Andalucía contemplado en el Programa de Desarrollo Rural de Andalucía (2007-2013)

<u>APELLIDOS Y NOMBRE / RAZÓN SOCIAL</u>	<u>NIF</u>	<u>EXPEDIENTE</u>	<u>ANUALIDAD DE PAGO</u>
MARTINEZ CONCHILLO JESUS LAUREANO	23286372E	1007423	7ª

Resumen de superficies

<u>GRUPO DE PAGO</u>	<u>SUPERFICIE (Hectáreas)</u>				<u>% Sobredeclaración (1)</u>
	<u>Declarada admisible</u>	<u>Comprometida</u>	<u>Declarada Reducida(3)</u>	<u>Resuelta</u>	
OLIVAR	0,52		0,43	0,43	0,00
OLIVAR EN PENDIENTE	1,46		1,44	1,44	0,00
FRUTALES DE SECANO	14,56		14,55	14,55	0,00
TOTAL	16,54	16,69	16,42	16,42	

% PENALIZACIÓN**IMPORTE (Euros)**

<u>Admisibilidad (2)</u>	<u>Presentación tardía</u>	<u>Omisión declaración</u>	<u>Condicionabilidad</u>	<u>Pago realizado</u>	<u>Calculado(4)</u>	<u>FEADER(EJE2)</u>	<u>MAGRAMA</u>	<u>CAPDER</u>	<u>Total</u>
50,00	0,00	0,00	0,00			597,49	54,75	94,62	746,86
				A pagar		281,17	25,76	44,53	351,46
				TOTAL	2.196,64	878,66	80,51	139,15	1.098,32

RECINTOS

<u>REFERENCIA SIGPAC</u>	<u>CULTIVO</u>	<u>S/R</u>	<u>CONV.</u>	<u>GRUPO PAGO</u>	<u>Declarada</u>	<u>SUPERFICIE (Hectáreas)</u>			
					<u>admisible</u>	<u>Conv. SIGPAC</u>	<u>Control C.(5)</u>	<u>Determinada</u>	<u>Certificada</u>
04-017-002-00189-002	101000	S	NO	OLIVAR	0,03			0,03	0,03
04-017-002-00191-002	104000	S	NO	FRUTALES DE SECANO	0,01	0,01		0,01	0,01
04-017-002-00193-003	101000	S	NO	OLIVAR	0,22			0,22	0,22
04-017-002-00193-011	101000	S	NO	OLIVAR	0,04			0,04	0,04
04-017-002-00193-014	104000	S	NO	FRUTALES DE SECANO	2,38	2,47		2,38	2,79
04-017-002-00194-001	104000	S	NO	FRUTALES DE SECANO	0,42	0,41		0,41	0,42
04-103-002-00043-017	101000	S	NO	OLIVAR	0,10			0,10	0,10
04-103-002-00326-004	101000	S	NO	OLIVAR EN PENDIENTE	0,03	0,03		0,03	0,03
04-103-002-00327-004	101000	S		OLIVAR EN PENDIENTE	0,03	0,04		0,03	0,00
04-103-002-00513-004	104000	S	NO	FRUTALES DE SECANO	0,49	0,49		0,49	0,49
04-103-002-00513-005	101000	S	NO	OLIVAR EN PENDIENTE	0,01			0,01	0,01
04-103-002-00513-008	101000	S	NO	OLIVAR EN PENDIENTE	0,18	0,18		0,18	0,18
04-103-002-00513-009	101000	S	NO	OLIVAR EN PENDIENTE	0,78	0,78		0,78	0,78
04-103-002-00513-010	101000	S	NO	OLIVAR EN PENDIENTE	0,22	0,20		0,20	0,21
04-103-002-00513-013	104000	S	NO	FRUTALES DE SECANO	0,07			0,07	0,07
04-103-002-00513-018	101000	S	NO	OLIVAR	0,13			0,04	0,13
04-103-002-00513-019	104000	S	NO	FRUTALES DE SECANO	0,53			0,53	0,53
04-103-002-00513-024	101000	S	NO	OLIVAR EN PENDIENTE	0,02			0,02	0,02
04-103-002-00513-028	104000	S	NO	FRUTALES DE SECANO	2,01	2,01		2,01	2,01
04-103-002-00513-032	101000	S	NO	OLIVAR EN PENDIENTE	0,12			0,12	0,12
04-103-002-00513-033	101000	S	NO	OLIVAR EN PENDIENTE	0,05			0,05	0,05
04-103-002-00513-035	101000	S	NO	OLIVAR EN PENDIENTE	0,02			0,02	0,02
04-103-002-00513-050	104000	S		FRUTALES DE SECANO	2,46			2,46	0,00
04-103-002-00515-003	104000	S	NO	FRUTALES DE SECANO	6,19	6,19		6,19	6,20

INCIDENCIA DESCRIPCIÓN

73103	El recinto declarado no cumple con las normas de producción ecológica (compromiso anexo 1, Orden 24 marzo 2011) Recinto:04-103-002-00327-004 Cultivo:101000 OLIVAR-SIN VARIEDAD Secano Recinto:04-103-002-00513-050 Cultivo:104000 ALMENDROS-SIN VARIEDAD Secano
73104	Recinto declarado que no cumple en su totalidad con las normas de producción ecológica (compromiso anexo 1, Orden 24 marzo 2011) Recinto:04-103-002-00513-010 Cultivo:101000 OLIVAR-SIN VARIEDAD Secano Sup. Declarada:0,22 Sup. Certificada:0,21

<u>Id. Com</u>	<u>Compromiso</u>	<u>% admisibilidad</u>
C1_03	Cumplir con las normas de producción establecidas en el Reglamento (CE) nº 834/2007, del Consejo, de 28 de junio de 2007, que regula la producción ecológica.	50,00

1. Reducciones previstas por sobredeclaración, artículo 16 del Reglamento (UE) nº 65/2011

2. Resolución de 3 de agosto de 2012 de la Dirección General de Fondos Agrarios (BOJA nº 159, 14 de agosto de 2012)

3. Superficie declarada admisible tras el ajuste con la conversión SIGPAC para el grupo de pago de herbáceos.

Menor valor entre la superficie declarada admisible tras el ajuste con la conversión SIGPAC y la comprometida admisible para el resto de grupos de pago

4. Se calcula sobre la superficie declarada reducida

5. Superficie de cultivo válido para la ayuda determinada en campo para el grupo de pago de herbáceos.

Superficie de cultivo válido para la ayuda determinada en campo tras el ajuste con la superficie comprometida admisible para el resto de grupos de pago

* Ayuda cofinanciada a través del Plan de Reestructuración del Tabaco de Andalucía contemplado en el Programa de Desarrollo Rural de Andalucía (2007-2013)

<u>APELLIDOS Y NOMBRE / RAZÓN SOCIAL</u>	<u>NIF</u>	<u>EXPEDIENTE</u>	<u>ANUALIDAD DE PAGO</u>
MARTINEZ EGEA MANUEL	23197839Q	1004353	7ª

Resumen de superficies

<u>GRUPO DE PAGO</u>	<u>SUPERFICIE (Hectáreas)</u>				<u>% Sobredeclaración (1)</u>
	<u>Declarada admisible</u>	<u>Comprometida</u>	<u>Declarada Reducida(3)</u>	<u>Resuelta</u>	
FRUTALES DE SECANO	29,54		29,08	29,08	0,00
TOTAL	29,54	29,08	29,08	29,08	

Resumen de superficies

<u>GRUPO DE PAGO</u>	<u>SUPERFICIE (Hectáreas)</u>				<u>% Sobredeclaración (1)</u>
	<u>Declarada admisible</u>	<u>Comprometida</u>	<u>Declarada Reducida(3)</u>	<u>Resuelta</u>	
HERBACEOS	11,54		11,54	11,54	0,00
TOTAL	11,54		11,54	11,54	

% PENALIZACIÓN**IMPORTE (Euros)**

<u>Admisibilidad (2)</u>	<u>Presentación tardía</u>	<u>Omisión declaración</u>	<u>Condicionalidad</u>		<u>IMPORTE (Euros)</u>				
					<u>Calculado(4)</u>	<u>FEADER(EJE2)</u>	<u>MAGRAMA</u>	<u>CAPDER</u>	<u>Total</u>
0,00	0,00	0,00	0,00	Pago realizado		2.790,54	255,69	441,95	3.488,18
				A pagar		1.313,20	120,32	207,98	1.641,50
				TOTAL	5.129,68	4.103,74	376,01	649,93	5.129,68

RECINTOS

<u>REFERENCIA SIGPAC</u>	<u>CULTIVO</u>	<u>S/R</u>	<u>CONV.</u>	<u>GRUPO PAGO</u>	<u>Declarada admisible</u>	<u>SUPERFICIE (Hectáreas)</u>		
						<u>Conv. SIGPAC</u>	<u>Control C.(5)</u>	<u>Determinada Certificada</u>
04-037-038-00051-002	104000	S	NO	FRUTALES DE SECANO	3,48		3,47	3,48
04-037-038-00052-002	104000	S	NO	FRUTALES DE SECANO	12,13	11,85	11,85	12,13
04-037-038-00052-003	1000	S	NO	HERBACEOS	1,05		1,05	1,05
04-037-038-00052-003	50000	S	NO	HERBACEOS	1,59		1,59	1,59
04-037-038-00056-002	104000	S	NO	FRUTALES DE SECANO	13,93	14,03	13,93	13,93
04-037-038-00056-007	1000	S	NO	HERBACEOS	6,64		6,64	6,64
04-037-038-00056-007	50000	S	NO	HERBACEOS	2,26		2,26	2,26



1. Reducciones previstas por sobredeclaración, artículo 16 del Reglamento (UE) nº 65/2011

2. Resolución de 3 de agosto de 2012 de la Dirección General de Fondos Agrarios (BOJA nº 159, 14 de agosto de 2012)

3. Superficie declarada admisible tras el ajuste con la conversión SIGPAC para el grupo de pago de herbáceos.

4. Menor valor entre la superficie declarada admisible tras el ajuste con la conversión SIGPAC y la comprometida admisible para el resto de grupos de pago

5. Se calcula sobre la superficie declarada reducida

6. Superficie de cultivo válido para la ayuda determinada en campo para el grupo de pago de herbáceos.

7. Superficie de cultivo válido para la ayuda determinada en campo tras el ajuste con la superficie comprometida admisible para el resto de grupos de pago

* Ayuda cofinanciada a través del Plan de Reestructuración del Tabaco de Andalucía contemplado en el Programa de Desarrollo Rural de Andalucía (2007-2013)

<u>APELLIDOS Y NOMBRE / RAZÓN SOCIAL</u>	<u>NIF</u>	<u>EXPEDIENTE</u>	<u>ANUALIDAD DE PAGO</u>		
MARTINEZ ESCAMEZ ANTONIO LUIS	27511260V	1008269	7ª		
Resumen de superficies					
<u>GRUPO DE PAGO</u>	<u>SUPERFICIE (Hectáreas)</u>				
	<u>Declarada admisible</u>	<u>Comprometida</u>	<u>Declarada Reducida(3)</u>	<u>Resuelta</u>	<u>% Sobredeclaración (1)</u>
CITRICOS	2,31		2,04	2,04	0,00
TOTAL	2,31	2,04	2,04	2,04	

<u>% PENALIZACIÓN</u>				<u>IMPORTE (Euros)</u>					
<u>Admisibilidad (2)</u>	<u>Presentación tardía</u>	<u>Omisión declaración</u>	<u>Condicionalidad</u>	<u>Calculado(4)</u>	<u>FEADER(EJE2)</u>	<u>MAGRAMA</u>	<u>CAPDER</u>	<u>Total</u>	
0,00	0,00	0,00	0,00	A pagar	937,09	749,67	68,69	118,73	937,09

RECINTOS

<u>REFERENCIA SIGPAC</u>	<u>CULTIVO</u>	<u>S/R</u>	<u>CONV.</u>	<u>GRUPO PAGO</u>	<u>Declarada admisible</u>	<u>SUPERFICIE (Hectáreas)</u>			
					<u>Conv. SIGPAC</u>	<u>Control C.(5)</u>	<u>Determinada</u>	<u>Certificada</u>	
04-010-004-00006-001	206000	R	NO	CITRICOS	0,21		0,21	0,21	0,21
04-010-004-00007-001	206000	R	NO	CITRICOS	0,07		0,07	0,07	0,07
04-010-004-00007-001	207000	R	NO	CITRICOS	0,04		0,04	0,04	0,04
04-010-004-00007-001	209000	R	NO	CITRICOS	0,02		0,02	0,02	0,02
04-010-004-00013-002	206000	R	NO	CITRICOS	0,12		0,12	0,12	0,12
04-011-007-00136-002	206000	R	NO	CITRICOS	0,07		0,07	0,07	0,07
04-011-009-00009-003	206000	R	NO	CITRICOS	0,15		0,15	0,15	0,19
04-011-009-00009-003	207000	R	NO	CITRICOS	0,02		0,02	0,02	0,02
04-011-009-00009-003	209000	R	NO	CITRICOS	0,04		0,04	0,04	0,04
04-081-001-00240-001	206000	R	NO	CITRICOS	0,31		0,11	0,31	0,31
04-081-001-00241-001	206000	R	NO	CITRICOS	0,34		0,34	0,34	0,34
04-081-001-00242-001	206000	R	NO	CITRICOS	0,37		0,37	0,37	0,37
04-081-001-00243-001	206000	R	NO	CITRICOS	0,32		0,32	0,32	0,32
04-081-001-00244-001	206000	R	NO	CITRICOS	0,23		0,23	0,23	0,23



1. Reducciones previstas por sobredeclaración, artículo 16 del Reglamento (UE) nº 65/2011

2. Resolución de 3 de agosto de 2012 de la Dirección General de Fondos Agrarios (BOJA nº 159, 14 de agosto de 2012)

3. Superficie declarada admisible tras el ajuste con la conversión SIGPAC para el grupo de pago de herbáceos.

Menor valor entre la superficie declarada admisible tras el ajuste con la conversión SIGPAC y la comprometida admisible para el resto de grupos de pago

4. Se calcula sobre la superficie declarada reducida

5. Superficie de cultivo válido para la ayuda determinada en campo para el grupo de pago de herbáceos.

Superficie de cultivo válido para la ayuda determinada en campo tras el ajuste con la superficie comprometida admisible para el resto de grupos de pago

* Ayuda cofinanciada a través del Plan de Reestructuración del Tabaco de Andalucía contemplado en el Programa de Desarrollo Rural de Andalucía (2007-2013)

<u>APELLIDOS Y NOMBRE / RAZÓN SOCIAL</u>	<u>NIF</u>	<u>EXPEDIENTE</u>	<u>ANUALIDAD DE PAGO</u>
MARTINEZ GALERA PEDRO MARIA	24117418D	1001032	4ª

Resumen de superficies

<u>GRUPO DE PAGO</u>	<u>SUPERFICIE (Hectáreas)</u>				<u>% Sobredeclaración (1)</u>
	<u>Declarada admisible</u>	<u>Comprometida</u>	<u>Declarada Reducida(3)</u>	<u>Resuelta</u>	
OLIVAR	0,77		0,77	0,77	0,00
FRUTALES DE SECANO	28,71		28,28	28,28	0,00
OLIVAR EN PENDIENTE	0,50		0,50	0,50	0,00
TOTAL	29,98	29,55	29,55	29,55	

% PENALIZACIÓN**IMPORTE (Euros)**

<u>Admisibilidad (2)</u>	<u>Presentación</u>		<u>Condicionalidad</u>	<u>Pago realizado</u>	<u>Calculado(4)</u>	<u>FEADER(EJE2)</u>	<u>MAGRAMA</u>	<u>CAPDER</u>	<u>Total</u>
	<u>tardía</u>	<u>Omisión declaración</u>							
0,00	0,00	0,00	0,00						
				A pagar		892,65	81,79	141,37	1.115,81
				TOTAL	3.486,92	2.789,54	255,59	441,79	3.486,92

RECINTOS

<u>REFERENCIA SIGPAC</u>	<u>CULTIVO</u>	<u>S/R</u>	<u>CONV.</u>	<u>GRUPO PAGO</u>	<u>Declarada admisible</u>	<u>SUPERFICIE (Hectáreas)</u>		
						<u>Conv. SIGPAC</u>	<u>Control C.(5)</u>	<u>Determinada Certificada</u>
04-070-016-00142-001	104000	S	NO	FRUTALES DE SECANO	6,17		6,17	6,17
04-070-020-00042-019	104000	S	NO	FRUTALES DE SECANO	3,81	3,90	3,81	3,81
04-070-020-00042-028	101000	S		OLIVAR EN PENDIENTE	0,03		0,03	0,00
04-070-021-00048-001	101000	S	NO	OLIVAR	0,10		0,10	0,10
04-070-021-00090-003	101000	S	NO	OLIVAR EN PENDIENTE	0,24		0,24	0,24
04-070-021-00090-013	101000	S	NO	OLIVAR EN PENDIENTE	0,02		0,02	0,02
04-070-021-00212-001	101000	S	NO	OLIVAR	0,65		0,65	0,65
04-070-021-00244-001	101000	S	NO	OLIVAR	0,02		0,02	0,02
04-070-021-00247-003	101000	S	NO	OLIVAR EN PENDIENTE	0,04		0,04	0,04
04-070-021-00247-004	101000	S	NO	OLIVAR EN PENDIENTE	0,17		0,17	0,17
04-076-015-00050-004	104000	S	NO	FRUTALES DE SECANO	1,11		0,89	1,11
04-076-015-00052-008	104000	S	NO	FRUTALES DE SECANO	2,19		2,01	2,19
04-076-015-00052-010	104000	S	NO	FRUTALES DE SECANO	15,43		15,43	15,43

INCIDENCIA DESCRIPCIÓN

73103 El recinto declarado no cumple con las normas de producción ecológica (compromiso anexo 1, Orden 24 marzo 2011)
 Recinto:04-070-020-00042-028 Cultivo:101000 OLIVAR-SIN VARIEDAD Secano



1. Reducciones previstas por sobredeclaración, artículo 16 del Reglamento (UE) nº 65/2011

2. Resolución de 3 de agosto de 2012 de la Dirección General de Fondos Agrarios (BOJA nº 159, 14 de agosto de 2012)

3. Superficie declarada admisible tras el ajuste con la conversión SIGPAC para el grupo de pago de herbáceos.

Menor valor entre la superficie declarada admisible tras el ajuste con la conversión SIGPAC y la comprometida admisible para el resto de grupos de pago

4. Se calcula sobre la superficie declarada reducida

5. Superficie de cultivo válido para la ayuda determinada en campo para el grupo de pago de herbáceos.

Superficie de cultivo válido para la ayuda determinada en campo tras el ajuste con la superficie comprometida admisible para el resto de grupos de pago

* Ayuda cofinanciada a través del Plan de Reestructuración del Tabaco de Andalucía contemplado en el Programa de Desarrollo Rural de Andalucía (2007-2013)

<u>APELLIDOS Y NOMBRE / RAZÓN SOCIAL</u>	<u>NIF</u>	<u>EXPEDIENTE</u>	<u>ANUALIDAD DE PAGO</u>
MARTINEZ GARCIA JOSE	27536576X	1004524	7ª

Resumen de superficies

<u>GRUPO DE PAGO</u>	<u>SUPERFICIE (Hectáreas)</u>				<u>% Sobredeclaración (1)</u>
	<u>Declarada admisible</u>	<u>Comprometida</u>	<u>Declarada Reducida(3)</u>	<u>Resuelta</u>	
FRUTALES DE SECANO	5,56		5,29	5,29	0,00
TOTAL	5,56	5,29	5,29	5,29	

% PENALIZACIÓN**IMPORTE (Euros)**

<u>Admisibilidad (2)</u>	<u>Presentación tardía</u>	<u>Omisión declaración</u>	<u>Condicionalidad</u>		<u>Calculado(4)</u>	<u>FEADER(EJE2)</u>	<u>MAGRAMA</u>	<u>CAPDER</u>	<u>Total</u>
0,00	0,00	0,00	0,00	A pagar	586,08	468,86	42,96	74,26	586,08

RECINTOS

<u>REFERENCIA SIGPAC</u>	<u>CULTIVO</u>	<u>S/R</u>	<u>CONV.</u>	<u>GRUPO PAGO</u>	<u>Declarada admisible</u>	<u>SUPERFICIE (Hectáreas)</u>		
					<u>Conv. SIGPAC</u>	<u>Control C.(5)</u>	<u>Determinada</u>	<u>Certificada</u>
04-022-009-00017-001	104000	S	NO	FRUTALES DE SECANO	0,27		0,27	0,27
04-022-009-00017-003	104000	S	NO	FRUTALES DE SECANO	0,22		0,22	0,22
04-022-009-00026-001	104000	S	NO	FRUTALES DE SECANO	0,39		0,39	0,39
04-022-009-00033-001	104000	S	NO	FRUTALES DE SECANO	0,59		0,59	0,59
04-022-010-00091-002	104000	S	NO	FRUTALES DE SECANO	0,12		0,11	0,12
04-022-010-00091-003	104000	S	NO	FRUTALES DE SECANO	0,92		0,70	0,92
04-059-016-00101-007	104000	S	NO	FRUTALES DE SECANO	0,74		0,73	0,74
04-059-016-00101-009	104000	S	NO	FRUTALES DE SECANO	0,22		0,22	0,22
04-059-016-00105-001	104000	S	NO	FRUTALES DE SECANO	0,63		0,61	0,63
04-059-032-00215-001	104000	S	NO	FRUTALES DE SECANO	0,88		0,88	0,88
04-059-033-00293-001	104000	S	NO	FRUTALES DE SECANO	0,02		0,02	0,02
04-059-033-00293-002	104000	S	NO	FRUTALES DE SECANO	0,56		0,55	0,56

<u>APELLIDOS Y NOMBRE / RAZÓN SOCIAL</u>	<u>NIF</u>	<u>EXPEDIENTE</u>	<u>ANUALIDAD DE PAGO</u>
MARTINEZ GARCIA MODESTO	34846029V	1000976	7ª

Resumen de superficies

<u>GRUPO DE PAGO</u>	<u>SUPERFICIE (Hectáreas)</u>				<u>% Sobredeclaración (1)</u>
	<u>Declarada admisible</u>	<u>Comprometida</u>	<u>Declarada Reducida(3)</u>	<u>Resuelta</u>	
CITRICOS	1,49		1,49	1,49	0,00
TOTAL	1,49	1,49	1,49	1,49	

% PENALIZACIÓN**IMPORTE (Euros)**

<u>Admisibilidad (2)</u>	<u>Presentación tardía</u>	<u>Omisión declaración</u>	<u>Condicionalidad</u>		<u>Calculado(4)</u>	<u>FEADER(EJE2)</u>	<u>MAGRAMA</u>	<u>CAPDER</u>	<u>Total</u>
0,00	0,00	0,00	0,00	Pago realizado		372,34	34,12	58,97	465,43
				A pagar		175,22	16,05	27,75	219,02
				TOTAL	684,45	547,56	50,17	86,72	684,45

RECINTOS

<u>REFERENCIA SIGPAC</u>	<u>CULTIVO</u>	<u>S/R</u>	<u>CONV.</u>	<u>GRUPO PAGO</u>	<u>Declarada admisible</u>	<u>SUPERFICIE (Hectáreas)</u>		
					<u>Conv. SIGPAC</u>	<u>Control C.(5)</u>	<u>Determinada</u>	<u>Certificada</u>
04-091-006-00013-002	206000	S	NO	CITRICOS	1,49		1,49	1,49

1. Reducciones previstas por sobredeclaración, artículo 16 del Reglamento (UE) nº 65/2011

2. Resolución de 3 de agosto de 2012 de la Dirección General de Fondos Agrarios (BOJA nº 159, 14 de agosto de 2012)

3. Superficie declarada admisible tras el ajuste con la conversión SIGPAC para el grupo de pago de herbáceos.

4. Menor valor entre la superficie declarada admisible tras el ajuste con la conversión SIGPAC y la comprometida admisible para el resto de grupos de pago

5. Se calcula sobre la superficie declarada reducida

6. Superficie de cultivo válido para la ayuda determinada en campo para el grupo de pago de herbáceos.

7. Superficie de cultivo válido para la ayuda determinada en campo tras el ajuste con la superficie comprometida admisible para el resto de grupos de pago

* Ayuda cofinanciada a través del Plan de Reestructuración del Tabaco de Andalucía contemplado en el Programa de Desarrollo Rural de Andalucía (2007-2013)

<u>APELLIDOS Y NOMBRE / RAZÓN SOCIAL</u>	<u>NIF</u>	<u>EXPEDIENTE</u>	<u>ANUALIDAD DE PAGO</u>
MARTINEZ GIRONA ISABEL	27250502X	1008827	6ª

Resumen de superficies

<u>GRUPO DE PAGO</u>	<u>SUPERFICIE (Hectáreas)</u>				<u>% Sobredeclaración (1)</u>
	<u>Declarada admisible</u>	<u>Comprometida</u>	<u>Declarada Reducida(3)</u>	<u>Resuelta</u>	
FRUTALES DE SECANO	8,65		8,65	8,65	0,00
TOTAL	8,65	8,81	8,65	8,65	

% PENALIZACIÓN**IMPORTE (Euros)**

<u>Admisibilidad (2)</u>	<u>Presentación tardía</u>	<u>Omisión declaración</u>	<u>Condicionalidad</u>		<u>Calculado(4)</u>	<u>FEADER(EJE2)</u>	<u>MAGRAMA</u>	<u>CAPDER</u>	<u>Total</u>
0,00	0,00	0,00	0,00	Pago realizado		521,33	47,77	82,56	651,66
				A pagar		245,34	22,48	38,85	306,67
				TOTAL		958,33	766,67	121,41	958,33

RECINTOS

<u>REFERENCIA SIGPAC</u>	<u>CULTIVO</u>	<u>S/R</u>	<u>CONV.</u>	<u>GRUPO PAGO</u>	<u>Declarada admisible</u>	<u>Conv. SIGPAC</u>	<u>SUPERFICIE (Hectáreas)</u>	<u>Control C.(5)</u>	<u>Determinada</u>	<u>Certificada</u>
04-098-018-00155-001	104000	S	NO	FRUTALES DE SECANO	3,00			3,00	3,00	
04-099-003-00028-001	104000	S	NO	FRUTALES DE SECANO	5,65			5,65	5,81	

<u>APELLIDOS Y NOMBRE / RAZÓN SOCIAL</u>	<u>NIF</u>	<u>EXPEDIENTE</u>	<u>ANUALIDAD DE PAGO</u>
MARTINEZ GOMEZ JUAN PEDRO	75263170V	1007426	7ª

Resumen de superficies

<u>GRUPO DE PAGO</u>	<u>SUPERFICIE (Hectáreas)</u>				<u>% Sobredeclaración (1)</u>
	<u>Declarada admisible</u>	<u>Comprometida</u>	<u>Declarada Reducida(3)</u>	<u>Resuelta</u>	
FRUTALES DE SECANO	9,95		9,89	9,89	0,00
TOTAL	9,95	9,89	9,89	9,89	

% PENALIZACIÓN**IMPORTE (Euros)**

<u>Admisibilidad (2)</u>	<u>Presentación tardía</u>	<u>Omisión declaración</u>	<u>Condicionalidad</u>		<u>Calculado(4)</u>	<u>FEADER(EJE2)</u>	<u>MAGRAMA</u>	<u>CAPDER</u>	<u>Total</u>
0,00	0,00	0,00	0,00	A pagar	1.095,71	876,57	80,32	138,82	1.095,71

RECINTOS

<u>REFERENCIA SIGPAC</u>	<u>CULTIVO</u>	<u>S/R</u>	<u>CONV.</u>	<u>GRUPO PAGO</u>	<u>Declarada admisible</u>	<u>Conv. SIGPAC</u>	<u>SUPERFICIE (Hectáreas)</u>	<u>Control C.(5)</u>	<u>Determinada</u>	<u>Certificada</u>
04-006-004-00173-001	104000	S	NO	FRUTALES DE SECANO	0,87			0,87	0,87	0,87
04-006-004-00173-002	104000	S	NO	FRUTALES DE SECANO	1,04			1,04	1,04	1,04
04-006-004-00209-005	104000	S	NO	FRUTALES DE SECANO	1,10			1,08	1,08	1,10
04-006-004-00268-001	104000	S	NO	FRUTALES DE SECANO	0,41			0,41	0,41	0,41
04-006-004-00278-007	104000	S	NO	FRUTALES DE SECANO	3,74	3,71		3,71	3,71	3,74
04-006-010-00023-002	104000	S	NO	FRUTALES DE SECANO	2,10	2,12		2,10	2,10	2,10
04-006-036-00148-004	104000	S	NO	FRUTALES DE SECANO	0,56			0,56	0,56	0,56
04-006-037-00174-004	104000	S	NO	FRUTALES DE SECANO	0,13			0,12	0,12	0,13



1. Reducciones previstas por sobredeclaración, artículo 16 del Reglamento (UE) nº 65/2011

2. Resolución de 3 de agosto de 2012 de la Dirección General de Fondos Agrarios (BOJA nº 159, 14 de agosto de 2012)

3. Superficie declarada admisible tras el ajuste con la conversión SIGPAC para el grupo de pago de herbáceos.

4. Menor valor entre la superficie declarada admisible tras el ajuste con la conversión SIGPAC y la comprometida admisible para el resto de grupos de pago

5. Se calcula sobre la superficie declarada reducida

6. Superficie de cultivo válido para la ayuda determinada en campo para el grupo de pago de herbáceos.

7. Superficie de cultivo válido para la ayuda determinada en campo tras el ajuste con la superficie comprometida admisible para el resto de grupos de pago

* Ayuda cofinanciada a través del Plan de Reestructuración del Tabaco de Andalucía contemplado en el Programa de Desarrollo Rural de Andalucía (2007-2013)

<u>APELLIDOS Y NOMBRE / RAZÓN SOCIAL</u>	<u>NIF</u>	<u>EXPEDIENTE</u>	<u>ANUALIDAD DE PAGO</u>	
MARTINEZ JIMENEZ ALFONSO	23215665V	1008821	7ª	
Resumen de superficies				
		SUPERFICIE (Hectáreas)		
GRUPO DE PAGO		<u>Declarada admisible</u>	<u>Declarada Reducida(3)</u>	<u>Resuelta</u> <u>% Sobredeclaración (1)</u>
HERBACEOS		44,12	44,12	44,12 0,00
TOTAL		44,12	44,12	44,12

<u>% PENALIZACIÓN</u>				<u>IMPORTE (Euros)</u>				
<u>Admisibilidad (2)</u>	<u>Presentación tardía</u>	<u>Omisión declaración</u>	<u>Condicionalidad</u>	<u>Calculado(4)</u>	<u>FEADER(EJE2)</u>	<u>MAGRAMA</u>	<u>CAPDER</u>	<u>Total</u>
20,00	0,00	0,00	0,00	Pago realizado	3.174,51	290,86	502,76	3.968,13
				A pagar	1.493,89	136,88	236,59	1.867,36
TOTAL				7.294,36	4.668,40	427,74	739,35	5.835,49

<u>REFERENCIA SIGPAC</u>	<u>CULTIVO</u>	<u>S/R</u>	<u>CONV.</u>	<u>GRUPO PAGO</u>	<u>SUPERFICIE (Hectáreas)</u>			
					<u>Declarada admisible</u>	<u>Conv. SIGPAC</u>	<u>Control C.(5)</u>	<u>Determinada Certificada</u>
04-037-007-00279-001	5000	S	NO	HERBACEOS	0,88		0,88	0,88
04-037-007-00279-002	5000	S	NO	HERBACEOS	0,52		0,52	0,52
04-037-007-00356-001	5000	S	NO	HERBACEOS	1,07		1,07	1,07
04-037-007-00356-004	5000	S		HERBACEOS	0,21		0,21	0,00
04-037-007-00357-001	5000	S	NO	HERBACEOS	2,14		2,14	2,14
04-037-007-00363-001	5000	S	NO	HERBACEOS	0,74		0,74	0,74
04-037-007-00383-001	5000	S	NO	HERBACEOS	1,03		1,03	1,03
04-037-007-00383-002	5000	S	NO	HERBACEOS	0,33		0,33	0,33
04-037-007-00384-001	5000	S	NO	HERBACEOS	1,27		1,27	1,27
04-099-030-00683-001	5000	S	NO	HERBACEOS	0,06		0,06	0,06
04-099-030-00684-001	5000	S	NO	HERBACEOS	14,53		14,53	15,79
04-099-030-00685-004	5000	S	NO	HERBACEOS	7,42		7,42	7,41
04-099-030-00685-004	53000	S	NO	HERBACEOS	8,24		8,24	5,42
04-099-030-00811-001	5000	S	NO	HERBACEOS	5,68		5,68	5,48

INCIDENCIA DESCRIPCIÓN

73103	El recinto declarado no cumple con las normas de producción ecológica (compromiso anexo 1, Orden 24 marzo 2011) Recinto:04-037-007-00356-004 Cultivo:5000 CEBADA-SIN VARIEDAD Secano
73104	Recinto declarado que no cumple en su totalidad con las normas de producción ecológica (compromiso anexo 1, Orden 24 marzo 2011) Recinto:04-099-030-00685-004 Cultivo:5000 CEBADA-SIN VARIEDAD Secano Sup. Declarada:7,42 Sup. Certificada:7,41 Recinto:04-099-030-00685-004 Cultivo:53000 YEROS-SIN VARIEDAD Secano Sup. Declarada:8,24 Sup. Certificada:5,42 Recinto:04-099-030-00811-001 Cultivo:5000 CEBADA-SIN VARIEDAD Secano Sup. Declarada:5,68 Sup. Certificada:5,48

<u>Id. Com</u>	<u>Compromiso</u>	<u>% admisibilidad</u>
C1_03	Cumplir con las normas de producción establecidas en el Reglamento (CE) nº 834/2007, del Consejo, de 28 de junio de 2007, que regula la producción ecológica.	20,00



1. Reducciones previstas por sobredeclaración, artículo 16 del Reglamento (UE) nº 65/2011

2. Resolución de 3 de agosto de 2012 de la Dirección General de Fondos Agrarios (BOJA nº 159, 14 de agosto de 2012)

3. Superficie declarada admisible tras el ajuste con la conversión SIGPAC para el grupo de pago de herbáceos.

4. Menor valor entre la superficie declarada admisible tras el ajuste con la conversión SIGPAC y la comprometida admisible para el resto de grupos de pago

5. Se calcula sobre la superficie declarada reducida

6. Superficie de cultivo válido para la ayuda determinada en campo para el grupo de pago de herbáceos.

7. Superficie de cultivo válido para la ayuda determinada en campo tras el ajuste con la superficie comprometida admisible para el resto de grupos de pago

* Ayuda cofinanciada a través del Plan de Reestructuración del Tabaco de Andalucía contemplado en el Programa de Desarrollo Rural de Andalucía (2007-2013)

<u>APellidos y nombre / RAZÓN SOCIAL</u>	<u>NIF</u>	<u>EXPEDIENTE</u>	<u>ANUALIDAD DE PAGO</u>
MARTINEZ LLAMAS ANA MARIA	23206530J	1004351	7ª

Resumen de superficies

<u>GRUPO DE PAGO</u>	<u>SUPERFICIE (Hectáreas)</u>				<u>% Sobredeclaración (1)</u>
	<u>Declarada admisible</u>	<u>Comprometida</u>	<u>Declarada Reducida(3)</u>	<u>Resuelta</u>	
FRUTALES DE SECANO	30,41		30,38	30,38	0,00
TOTAL	30,41	30,48	30,38	30,38	

Resumen de superficies

<u>GRUPO DE PAGO</u>	<u>SUPERFICIE (Hectáreas)</u>				<u>% Sobredeclaración (1)</u>
	<u>Declarada admisible</u>	<u>Comprometida</u>	<u>Declarada Reducida(3)</u>	<u>Resuelta</u>	
HERBACEOS	18,62		18,62	18,62	0,00
TOTAL	18,62		18,62	18,62	

% PENALIZACIÓN**IMPORTE (Euros)**

<u>Admisibilidad (2)</u>	<u>Presentación tardía</u>	<u>Omisión declaración</u>	<u>Condicionalidad</u>		<u>Calculado(4)</u>	<u>FEADER(EJE2)</u>	<u>MAGRAMA</u>	<u>CAPDER</u>	<u>Total</u>
0,00	0,00	0,00	0,00	Pago realizado		3.505,67	321,20	555,21	4.382,08
				A pagar		1.649,73	151,16	261,27	2.062,16
				TOTAL	6.444,24	5.155,40	472,36	816,48	6.444,24

RECINTOS

<u>REFERENCIA SIGPAC</u>	<u>CULTIVO</u>	<u>S/R</u>	<u>CONV.</u>	<u>GRUPO PAGO</u>	<u>Declarada admisible</u>	<u>SUPERFICIE (Hectáreas)</u>		
						<u>Conv. SIGPAC</u>	<u>Control C.(5)</u>	<u>Determinada Certificada</u>
04-037-038-00052-002	104000	S	NO	FRUTALES DE SECANO	9,10	9,15	9,10	9,10
04-037-038-00052-003	1000	S	NO	HERBACEOS	11,68		11,68	11,68
04-037-038-00052-003	50000	S	NO	HERBACEOS	4,95		4,95	4,95
04-037-038-00054-001	104000	S	NO	FRUTALES DE SECANO	2,06	2,06	2,06	2,06
04-037-038-00056-002	104000	S	NO	FRUTALES DE SECANO	19,22	19,43	19,22	19,22
04-037-038-00084-001	1000	S	NO	HERBACEOS	1,31		1,31	1,31
04-037-038-00084-001	50000	S	NO	HERBACEOS	0,68		0,68	0,68

INCIDENCIA DESCRIPCIÓN

73106 Recinto declarado no comprometido
 Recinto:04-037-038-00052-016 Cultivo:104000 ALMENDROS-SIN VARIEDAD Secano



1. Reducciones previstas por sobredeclaración, artículo 16 del Reglamento (UE) nº 65/2011

2. Resolución de 3 de agosto de 2012 de la Dirección General de Fondos Agrarios (BOJA nº 159, 14 de agosto de 2012)

3. Superficie declarada admisible tras el ajuste con la conversión SIGPAC para el grupo de pago de herbáceos.

Menor valor entre la superficie declarada admisible tras el ajuste con la conversión SIGPAC y la comprometida admisible para el resto de grupos de pago

4. Se calcula sobre la superficie declarada reducida

5. Superficie de cultivo válido para la ayuda determinada en campo para el grupo de pago de herbáceos.

Superficie de cultivo válido para la ayuda determinada en campo tras el ajuste con la superficie comprometida admisible para el resto de grupos de pago

* Ayuda cofinanciada a través del Plan de Reestructuración del Tabaco de Andalucía contemplado en el Programa de Desarrollo Rural de Andalucía (2007-2013)

<u>APELLIDOS Y NOMBRE / RAZÓN SOCIAL</u>	<u>NIF</u>	<u>EXPEDIENTE</u>	<u>ANUALIDAD DE PAGO</u>
MARTINEZ LOPEZ JOSE MIGUEL	27184943R	1002104	4ª

Resumen de superficies

<u>GRUPO DE PAGO</u>	<u>SUPERFICIE (Hectáreas)</u>				<u>% Sobredeclaración (1)</u>
	<u>Declarada admisible</u>	<u>Comprometida</u>	<u>Declarada Reducida(3)</u>	<u>Resuelta</u>	
FRUTALES DE SECANO	6,48		6,32	6,32	0,00
OLIVAR EN PENDIENTE	1,31		1,29	1,29	0,00
TOTAL	7,79	7,61	7,61	7,61	

% PENALIZACIÓN**IMPORTE (Euros)**

<u>Admisibilidad (2)</u>	<u>Presentación tardía</u>	<u>Omisión declaración</u>	<u>Condicionalidad</u>		<u>Calculado(4)</u>	<u>FEADER(EJE2)</u>	<u>MAGRAMA</u>	<u>CAPDER</u>	<u>Total</u>
0,00	0,00	0,00	0,00	A pagar	1.130,23	904,18	82,85	143,20	1.130,23

RECINTOS

<u>REFERENCIA SIGPAC</u>	<u>CULTIVO</u>	<u>S/R</u>	<u>CONV.</u>	<u>GRUPO PAGO</u>	<u>Declarada admisible</u>	<u>SUPERFICIE (Hectáreas)</u>		
					<u>Conv. SIGPAC</u>	<u>Control C.(5)</u>	<u>Determinada</u>	<u>Certificada</u>
04-059-017-00403-002	101000	S	NO	OLIVAR EN PENDIENTE	0,19		0,19	0,19
04-059-017-00403-003	104000	S	NO	FRUTALES DE SECANO	0,48		0,47	0,48
04-059-017-00428-004	104000	S	NO	FRUTALES DE SECANO	0,15		0,15	0,15
04-059-017-00428-005	104000	S	NO	FRUTALES DE SECANO	0,33		0,33	0,33
04-059-017-00428-006	104000	S	NO	FRUTALES DE SECANO	3,32		3,19	3,32
04-059-017-00428-008	101000	S	NO	OLIVAR EN PENDIENTE	0,04		0,04	0,04
04-059-017-00428-009	101000	S	NO	OLIVAR EN PENDIENTE	0,04		0,04	0,04
04-059-017-00428-011	101000	S	NO	OLIVAR EN PENDIENTE	0,05		0,05	0,05
04-059-017-00428-012	101000	S	NO	OLIVAR EN PENDIENTE	0,05		0,05	0,05
04-059-017-00428-013	101000	S	NO	OLIVAR EN PENDIENTE	0,05		0,05	0,05
04-059-017-00428-014	101000	S	NO	OLIVAR EN PENDIENTE	0,06		0,06	0,06
04-059-017-00428-021	101000	S	NO	OLIVAR EN PENDIENTE	0,04		0,03	0,04
04-059-017-00428-026	101000	S	NO	OLIVAR EN PENDIENTE	0,01		0,01	0,01
04-059-017-00428-029	101000	S	NO	OLIVAR EN PENDIENTE	0,14		0,14	0,14
04-059-017-00428-030	101000	S	NO	OLIVAR EN PENDIENTE	0,06		0,06	0,06
04-059-017-00428-031	101000	S	NO	OLIVAR EN PENDIENTE	0,07		0,07	0,07
04-059-017-00428-032	101000	S	NO	OLIVAR EN PENDIENTE	0,11		0,11	0,11
04-059-017-00428-033	101000	S	NO	OLIVAR EN PENDIENTE	0,37		0,37	0,37
04-059-017-00428-039	104000	S	NO	FRUTALES DE SECANO	0,40		0,40	0,40
04-059-017-00428-040	101000	S	NO	OLIVAR EN PENDIENTE	0,03		0,02	0,03
04-059-017-00428-041	104000	S	NO	FRUTALES DE SECANO	0,12		0,12	0,12
04-059-017-00428-044	104000	S	NO	FRUTALES DE SECANO	0,09		0,08	0,09
04-059-017-00428-047	104000	S	NO	FRUTALES DE SECANO	0,07		0,07	0,07
04-059-017-00428-049	104000	S	NO	FRUTALES DE SECANO	0,10		0,10	0,10
04-059-017-00428-051	104000	S	NO	FRUTALES DE SECANO	1,22		1,21	1,22
04-059-017-00428-052	104000	S	NO	FRUTALES DE SECANO	0,20		0,20	0,20



1. Reducciones previstas por sobredeclaración, artículo 16 del Reglamento (UE) nº 65/2011

2. Resolución de 3 de agosto de 2012 de la Dirección General de Fondos Agrarios (BOJA nº 159, 14 de agosto de 2012)

3. Superficie declarada admisible tras el ajuste con la conversión SIGPAC para el grupo de pago de herbáceos.

4. Menor valor entre la superficie declarada admisible tras el ajuste con la conversión SIGPAC y la comprometida admisible para el resto de grupos de pago

5. Se calcula sobre la superficie declarada reducida

6. Superficie de cultivo válido para la ayuda determinada en campo para el grupo de pago de herbáceos.

7. Superficie de cultivo válido para la ayuda determinada en campo tras el ajuste con la superficie comprometida admisible para el resto de grupos de pago

* Ayuda cofinanciada a través del Plan de Reestructuración del Tabaco de Andalucía contemplado en el Programa de Desarrollo Rural de Andalucía (2007-2013)

<u>APELLIDOS Y NOMBRE / RAZÓN SOCIAL</u>	<u>NIF</u>	<u>EXPEDIENTE</u>	<u>ANUALIDAD DE PAGO</u>
MARTINEZ MARTINEZ AURELIO	23222414G	1005617	6ª

Resumen de superficies

<u>GRUPO DE PAGO</u>	<u>SUPERFICIE (Hectáreas)</u>			<u>% Sobredeclaración (1)</u>
	<u>Declarada admisible</u>	<u>Declarada Reducida(3)</u>	<u>Resuelta</u>	
HERBACEOS	93,58	93,57	93,57	0,00
TOTAL	93,58	93,57	93,57	

% PENALIZACIÓN**IMPORTE (Euros)**

<u>Admisibilidad (2)</u>	<u>Presentación tardía</u>	<u>Omisión declaración</u>	<u>Condicionalidad</u>		<u>Calculado(4)</u>	<u>FEADER(EJE2)</u>	<u>MAGRAMA</u>	<u>CAPDER</u>	<u>Total</u>
0,00	0,00	0,00	0,00	Pago realizado		8.415,64	771,09	1.332,82	10.519,55
				A pagar		3.960,30	362,86	627,22	4.950,38
				TOTAL	15.469,93	12.375,94	1.133,95	1.960,04	15.469,93

RECINTOS

<u>REFERENCIA SIGPAC</u>	<u>CULTIVO</u>	<u>S/R</u>	<u>CONV.</u>	<u>GRUPO PAGO</u>	<u>Declarada admisible</u>	<u>SUPERFICIE (Hectáreas)</u>		
						<u>Conv. SIGPAC</u>	<u>Control C.(5)</u>	<u>Determinada Certificada</u>
04-063-002-00004-001	5000	S	NO	HERBACEOS	2,13		2,13	2,13
04-098-052-00002-003	5000	S	NO	HERBACEOS	8,78		8,78	8,78
04-098-052-00024-001	5000	S	NO	HERBACEOS	0,21		0,21	0,21
04-098-052-00025-001	5000	S	NO	HERBACEOS	1,30		1,30	1,30
04-098-053-00003-001	5000	S	NO	HERBACEOS	0,37		0,37	0,37
04-098-053-00005-007	53000	S	NO	HERBACEOS	8,77		8,77	8,77
04-098-092-00059-003	5000	S	NO	HERBACEOS	1,21		1,21	1,21
04-098-092-00059-004	5000	S	NO	HERBACEOS	1,32		1,32	1,32
04-098-092-00076-005	5000	S	NO	HERBACEOS	18,68	19,63	18,68	18,68
04-098-092-00079-001	5000	S	NO	HERBACEOS	0,29		0,29	0,29
04-098-092-00080-001	5000	S	NO	HERBACEOS	0,30		0,30	0,30
04-098-092-00097-002	5000	S	NO	HERBACEOS	0,76		0,76	0,76
04-098-092-00099-005	5000	S	NO	HERBACEOS	3,81		3,81	3,81
04-098-093-00029-005	5000	S	NO	HERBACEOS	5,20		5,20	5,20
04-098-093-00029-006	5000	S	NO	HERBACEOS	6,15		6,15	6,15
04-098-093-00040-002	5000	S	NO	HERBACEOS	0,38		0,38	0,38
04-098-093-00041-001	5000	S	NO	HERBACEOS	0,29	0,30	0,29	0,29
04-098-093-00042-001	5000	S	NO	HERBACEOS	0,54		0,54	0,54
04-098-097-00015-001	5000	S	NO	HERBACEOS	0,31		0,31	0,31
04-098-097-00017-001	5000	S	NO	HERBACEOS	12,24		12,23	12,24
04-098-098-00001-003	53000	S	NO	HERBACEOS	2,52		2,52	2,52
04-098-098-00001-006	53000	S	NO	HERBACEOS	0,98		0,98	0,98
04-098-098-00001-013	53000	S	NO	HERBACEOS	10,84		10,84	10,84
04-098-098-00001-014	53000	S	NO	HERBACEOS	1,21		1,21	1,21
04-098-098-00001-015	53000	S	NO	HERBACEOS	4,99		4,99	4,99



1. Reducciones previstas por sobredeclaración, artículo 16 del Reglamento (UE) nº 65/2011

2. Resolución de 3 de agosto de 2012 de la Dirección General de Fondos Agrarios (BOJA nº 159, 14 de agosto de 2012)

3. Superficie declarada admisible tras el ajuste con la conversión SIGPAC para el grupo de pago de herbáceos.

4. Menor valor entre la superficie declarada admisible tras el ajuste con la conversión SIGPAC y la comprometida admisible para el resto de grupos de pago

5. Se calcula sobre la superficie declarada reducida

6. Superficie de cultivo válido para la ayuda determinada en campo para el grupo de pago de herbáceos.

7. Superficie de cultivo válido para la ayuda determinada en campo tras el ajuste con la superficie comprometida admisible para el resto de grupos de pago

* Ayuda cofinanciada a través del Plan de Reestructuración del Tabaco de Andalucía contemplado en el Programa de Desarrollo Rural de Andalucía (2007-2013)

<u>APELLIDOS Y NOMBRE / RAZÓN SOCIAL</u>	<u>NIF</u>	<u>EXPEDIENTE</u>	<u>ANUALIDAD DE PAGO</u>		
MARTINEZ MARTINEZ JOSE MANUEL	27211164W	1005072	7ª		
Resumen de superficies					
<u>GRUPO DE PAGO</u>	<u>SUPERFICIE (Hectáreas)</u>				
	<u>Declarada admisible</u>	<u>Comprometida</u>	<u>Declarada Reducida(3)</u>	<u>Resuelta</u>	<u>% Sobredeclaración (1)</u>
CITRICOS	1,24		1,23	1,23	0,00
TOTAL	1,24	1,23	1,23	1,23	

<u>% PENALIZACIÓN</u>				<u>IMPORTE (Euros)</u>					
<u>Admisibilidad (2)</u>	<u>Presentación tardía</u>	<u>Omisión declaración</u>	<u>Condicionalidad</u>	<u>Calculado(4)</u>	<u>FEADER(EJE2)</u>	<u>MAGRAMA</u>	<u>CAPDER</u>	<u>Total</u>	
0,00	0,00	0,00	0,00	Pago realizado		307,37	28,17	48,67	384,21
				A pagar		144,64	13,25	22,91	180,80
TOTAL					565,01	452,01	41,42	71,58	565,01

RECINTOS

<u>REFERENCIA SIGPAC</u>	<u>CULTIVO S/R</u>	<u>CONV.</u>	<u>GRUPO PAGO</u>	<u>SUPERFICIE (Hectáreas)</u>				
				<u>Declarada admisible</u>	<u>Conv. SIGPAC</u>	<u>Control C.(5)</u>	<u>Determinada</u>	<u>Certificada</u>
04-081-011-00013-001	206000 R	NO	CITRICOS	0,11			0,10	0,11
04-081-012-00003-001	206000 R	NO	CITRICOS	1,13			1,13	1,13



1. Reducciones previstas por sobredeclaración, artículo 16 del Reglamento (UE) nº 65/2011

2. Resolución de 3 de agosto de 2012 de la Dirección General de Fondos Agrarios (BOJA nº 159, 14 de agosto de 2012)

3. Superficie declarada admisible tras el ajuste con la conversión SIGPAC para el grupo de pago de herbáceos.

4. Menor valor entre la superficie declarada admisible tras el ajuste con la conversión SIGPAC y la comprometida admisible para el resto de grupos de pago

5. Se calcula sobre la superficie declarada reducida

6. Superficie de cultivo válido para la ayuda determinada en campo para el grupo de pago de herbáceos.

7. Superficie de cultivo válido para la ayuda determinada en campo tras el ajuste con la superficie comprometida admisible para el resto de grupos de pago

* Ayuda cofinanciada a través del Plan de Reestructuración del Tabaco de Andalucía contemplado en el Programa de Desarrollo Rural de Andalucía (2007-2013)

<u>APELLIDOS Y NOMBRE / RAZÓN SOCIAL</u>	<u>NIF</u>	<u>EXPEDIENTE</u>	<u>ANUALIDAD DE PAGO</u>
MARTINEZ MARTINEZ LUIS	27217747F	1006108	7ª

Resumen de superficies

<u>GRUPO DE PAGO</u>	<u>SUPERFICIE (Hectáreas)</u>			<u>% Sobredeclaración (1)</u>
	<u>Declarada admisible</u>	<u>Declarada Reducida(3)</u>	<u>Resuelta</u>	
HERBACEOS	70,01	68,32	68,32	0,00
TOTAL	70,01	68,32	68,32	

% PENALIZACIÓN**IMPORTE (Euros)**

<u>Admisibilidad (2)</u>	<u>Presentación tardía</u>	<u>Omisión declaración</u>	<u>Condicionalidad</u>		<u>Calculado(4)</u>	<u>FEADER(EJE2)</u>	<u>MAGRAMA</u>	<u>CAPDER</u>	<u>Total</u>
0,00	0,00	0,00	0,00	Pago realizado		6.144,67	563,01	973,16	7.680,84
				A pagar		2.891,61	264,94	457,96	3.614,51
				TOTAL	11.295,35	9.036,28	827,95	1.431,12	11.295,35

RECINTOS

<u>REFERENCIA SIGPAC</u>	<u>CULTIVO</u>	<u>S/R</u>	<u>CONV.</u>	<u>GRUPO PAGO</u>	<u>Declarada admisible</u>	<u>SUPERFICIE (Hectáreas)</u>	<u>Conv. SIGPAC</u>	<u>Control C.(5)</u>	<u>Determinada</u>	<u>Certificada</u>
04-037-003-00204-002	8000	S	NO	HERBACEOS	1,52			1,52	1,52	1,52
04-037-003-00216-001	8000	S	NO	HERBACEOS	1,96			1,96	1,96	1,96
04-037-003-00216-004	8000	S	NO	HERBACEOS	0,21			0,21	0,21	0,21
04-037-003-00223-001	8000	S	NO	HERBACEOS	0,48			0,48	0,48	0,48
04-037-043-00055-001	8000	S	NO	HERBACEOS	2,77			1,95	2,77	2,77
04-037-043-00056-002	8000	S	NO	HERBACEOS	1,57			1,57	1,57	1,57
04-037-048-00036-006	8000	S	NO	HERBACEOS	39,95			39,95	39,95	39,95
04-037-049-00003-001	8000	S	NO	HERBACEOS	2,17			2,17	2,17	2,17
04-037-049-00010-023	8000	S	NO	HERBACEOS	10,26			10,26	10,26	10,26
04-037-050-00002-002	8000	S	NO	HERBACEOS	0,66			0,66	0,66	0,66
04-037-050-00004-002	8000	S	NO	HERBACEOS	0,60			0,60	0,60	0,60
04-037-050-00005-001	8000	S	NO	HERBACEOS	3,38			3,38	3,38	3,38
04-037-050-00006-002	8000	S	NO	HERBACEOS	0,37			0,37	0,37	0,37
04-037-050-00009-001	8000	S	NO	HERBACEOS	0,14			0,14	0,14	0,14
04-037-050-00010-002	8000	S	NO	HERBACEOS	1,83			1,71	1,83	1,83
04-037-050-00076-001	8000	S	NO	HERBACEOS	0,11			0,11	0,11	0,11
04-037-050-00077-001	8000	S	NO	HERBACEOS	0,11			0,11	0,11	0,11
04-037-051-00088-001	8000	S	NO	HERBACEOS	1,00			1,00	1,00	1,00
04-037-052-00035-002	8000	R	NO	HERBACEOS	0,17			0,17	0,17	0,17

INCIDENCIA DESCRIPCIÓN

- 73103 El recinto declarado no cumple con las normas de producción ecológica (compromiso anexo 1, Orden 24 marzo 2011)
 Recinto:04-037-052-00052-002 Cultivo:8000 AVENA-SIN VARIEDAD Regadío
- 73106 Recinto declarado no comprometido
 Recinto:04-037-049-00003-006 Cultivo:8000 AVENA-SIN VARIEDAD Secano
 Recinto:04-037-049-00018-002 Cultivo:8000 AVENA-SIN VARIEDAD Secano
 Recinto:04-037-049-00018-004 Cultivo:8000 AVENA-SIN VARIEDAD Secano
 Recinto:04-037-052-00052-002 Cultivo:8000 AVENA-SIN VARIEDAD Regadío



1. Reducciones previstas por sobredeclaración, artículo 16 del Reglamento (UE) nº 65/2011

2. Resolución de 3 de agosto de 2012 de la Dirección General de Fondos Agrarios (BOJA nº 159, 14 de agosto de 2012)

3. Superficie declarada admisible tras el ajuste con la conversión SIGPAC para el grupo de pago de herbáceos.

4. Menor valor entre la superficie declarada admisible tras el ajuste con la conversión SIGPAC y la comprometida admisible para el resto de grupos de pago

5. Se calcula sobre la superficie declarada reducida

6. Superficie de cultivo válido para la ayuda determinada en campo para el grupo de pago de herbáceos.

7. Superficie de cultivo válido para la ayuda determinada en campo tras el ajuste con la superficie comprometida admisible para el resto de grupos de pago

* Ayuda cofinanciada a través del Plan de Reestructuración del Tabaco de Andalucía contemplado en el Programa de Desarrollo Rural de Andalucía (2007-2013)

<u>APELLIDOS Y NOMBRE / RAZÓN SOCIAL</u>	<u>NIF</u>	<u>EXPEDIENTE</u>	<u>ANUALIDAD DE PAGO</u>
MARTINEZ MARTINEZ PLACIDA	27213866J	1007593	7ª

Resumen de superficies

<u>GRUPO DE PAGO</u>	<u>SUPERFICIE (Hectáreas)</u>				<u>% Sobredeclaración (1)</u>
	<u>Declarada admisible</u>	<u>Comprometida</u>	<u>Declarada Reducida(3)</u>	<u>Resuelta</u>	
CITRICOS	1,40		1,39	1,39	0,00
TOTAL	1,40	1,41	1,39	1,39	

% PENALIZACIÓN**IMPORTE (Euros)**

<u>Admisibilidad (2)</u>	<u>Presentación tardía</u>	<u>Omisión declaración</u>	<u>Condicionalidad</u>		<u>Calculado(4)</u>	<u>FEADER(EJE2)</u>	<u>MAGRAMA</u>	<u>CAPDER</u>	<u>Total</u>
0,00	0,00	0,00	0,00	Pago realizado		347,35	31,82	55,02	434,19
				A pagar		163,46	14,98	25,88	204,32
				TOTAL	638,51	510,81	46,80	80,90	638,51

RECINTOS

<u>REFERENCIA SIGPAC</u>	<u>CULTIVO S/R</u>	<u>CONV.</u>	<u>GRUPO PAGO</u>	<u>SUPERFICIE (Hectáreas)</u>				
				<u>Declarada admisible</u>	<u>Conv. SIGPAC</u>	<u>Control C.(5)</u>	<u>Determinada Certificada</u>	
04-028-008-00059-004	206000 R	NO	CITRICOS	0,43			0,43	0,43
04-028-008-00059-006	206000 R	NO	CITRICOS	0,46			0,46	0,46
04-028-008-00075-001	206000 R	NO	CITRICOS	0,18	0,18		0,18	0,18
04-028-008-00076-001	206000 R	NO	CITRICOS	0,29	0,32		0,29	0,30
04-028-008-00076-001	209000 R	NO	CITRICOS	0,03	0,32		0,03	0,03

INCIDENCIA DESCRIPCIÓN

73103	El recinto declarado no cumple con las normas de producción ecológica (compromiso anexo 1, Orden 24 marzo 2011) Recinto:04-028-008-90008-002 Cultivo:206000 NARANJO-SIN VARIEDAD Regadío
73106	Recinto declarado no comprometido Recinto:04-028-008-90008-002 Cultivo:206000 NARANJO-SIN VARIEDAD Regadío



1. Reducciones previstas por sobredeclaración, artículo 16 del Reglamento (UE) nº 65/2011

2. Resolución de 3 de agosto de 2012 de la Dirección General de Fondos Agrarios (BOJA nº 159, 14 de agosto de 2012)

3. Superficie declarada admisible tras el ajuste con la conversión SIGPAC para el grupo de pago de herbáceos.

Menor valor entre la superficie declarada admisible tras el ajuste con la conversión SIGPAC y la comprometida admisible para el resto de grupos de pago

4. Se calcula sobre la superficie declarada reducida

5. Superficie de cultivo válido para la ayuda determinada en campo para el grupo de pago de herbáceos.

Superficie de cultivo válido para la ayuda determinada en campo tras el ajuste con la superficie comprometida admisible para el resto de grupos de pago

* Ayuda cofinanciada a través del Plan de Reestructuración del Tabaco de Andalucía contemplado en el Programa de Desarrollo Rural de Andalucía (2007-2013)

<u>APELLIDOS Y NOMBRE / RAZÓN SOCIAL</u>	<u>NIF</u>	<u>EXPEDIENTE</u>	<u>ANUALIDAD DE PAGO</u>
MARTINEZ MARTOS JOSE ANTONIO	27502397D	1008395	7ª

Resumen de superficies

<u>GRUPO DE PAGO</u>	<u>SUPERFICIE (Hectáreas)</u>				<u>% Sobredeclaración (1)</u>
	<u>Declarada admisible</u>	<u>Comprometida</u>	<u>Declarada Reducida(3)</u>	<u>Resuelta</u>	
OLIVAR	0,20		0,15	0,15	0,00
FRUTALES DE SECANO	51,47		43,59	43,59	0,00
OLIVAR EN PENDIENTE	2,08		1,57	1,57	0,00
TOTAL	53,75	45,31	45,31	45,31	

Resumen de superficies

<u>GRUPO DE PAGO</u>	<u>SUPERFICIE (Hectáreas)</u>				<u>% Sobredeclaración (1)</u>
	<u>Declarada admisible</u>	<u>Comprometida</u>	<u>Declarada Reducida(3)</u>	<u>Resuelta</u>	
HERBACEOS	22,15		22,15	22,15	0,00
TOTAL	22,15		22,15	22,15	

% PENALIZACIÓN**IMPORTE (Euros)**

<u>Admisibilidad (2)</u>	<u>Presentación tardía</u>	<u>Omisión declaración</u>	<u>Condicionalidad</u>		<u>Calculado(4)</u>	<u>FEADER(EJE2)</u>	<u>MAGRAMA</u>	<u>CAPDER</u>	<u>Total</u>
0,00	0,00	0,00	0,00	Pago realizado		4.837,34	443,22	766,11	6.046,67
				A pagar		2.276,39	208,57	360,53	2.845,49
				TOTAL		8.892,16	7.113,73	651,79	8.892,16

RECINTOS

<u>REFERENCIA SIGPAC</u>	<u>CULTIVO</u>	<u>S/R</u>	<u>CONV.</u>	<u>GRUPO PAGO</u>	<u>Declarada admisible</u>	<u>SUPERFICIE (Hectáreas)</u>		
						<u>Conv. SIGPAC</u>	<u>Control C.(5) Determinada</u>	<u>Certificada</u>
04-070-001-00123-001	104000	S	NO	FRUTALES DE SECANO	7,73		7,72	7,73
04-070-016-00051-002	5000	S	NO	HERBACEOS	6,13		6,13	6,13
04-070-031-00020-008	101000	S	NO	OLIVAR EN PENDIENTE	0,01		0,01	0,01
04-070-031-00020-015	101000	S	NO	OLIVAR EN PENDIENTE	0,11		0,11	0,11
04-070-031-00020-025	101000	S	NO	OLIVAR	0,18		0,18	0,18
04-070-031-00020-027	101000	S	NO	OLIVAR EN PENDIENTE	1,96		1,49	1,96
04-070-031-00020-028	104000	S	NO	FRUTALES DE SECANO	11,58		11,58	11,58
04-070-031-00020-029	104000	S	NO	FRUTALES DE SECANO	2,15		2,15	2,15
04-070-031-00020-036	104000	S	NO	FRUTALES DE SECANO	11,76		11,76	11,76
04-076-015-00001-003	104000	S	NO	FRUTALES DE SECANO	6,98		6,96	6,98
04-076-015-00001-004	5000	S	NO	HERBACEOS	2,85		2,85	2,85
04-076-015-00001-006	104000	S	NO	FRUTALES DE SECANO	3,32		3,32	3,32
04-076-015-00001-007	104000	S	NO	FRUTALES DE SECANO	4,03		4,03	4,03
04-076-015-00001-018	5000	S	NO	HERBACEOS	1,12		1,12	1,12
04-076-015-00001-020	104000	S	NO	FRUTALES DE SECANO	1,48		1,46	1,48
04-076-015-00001-021	5000	S	NO	HERBACEOS	5,70		5,70	5,70
04-076-015-00001-024	50000	S	NO	HERBACEOS	6,35		6,35	6,35
04-076-015-00001-030	104000	S	NO	FRUTALES DE SECANO	1,95		1,95	1,95
04-076-015-00026-002	104000	S	NO	FRUTALES DE SECANO	0,49		0,49	0,49

INCIDENCIA DESCRIPCIÓN

73106 Recinto declarado no comprometido
 Recinto:04-070-031-00020-017 Cultivo:101000 OLIVAR-SIN VARIEDAD Secano



1. Reducciones previstas por sobredeclaración, artículo 16 del Reglamento (UE) nº 65/2011

2. Resolución de 3 de agosto de 2012 de la Dirección General de Fondos Agrarios (BOJA nº 159, 14 de agosto de 2012)

3. Superficie declarada admisible tras el ajuste con la conversión SIGPAC para el grupo de pago de herbáceos.

Menor valor entre la superficie declarada admisible tras el ajuste con la conversión SIGPAC y la comprometida admisible para el resto de grupos de pago

4. Se calcula sobre la superficie declarada reducida

5. Superficie de cultivo válido para la ayuda determinada en campo para el grupo de pago de herbáceos.

Superficie de cultivo válido para la ayuda determinada en campo tras el ajuste con la superficie comprometida admisible para el resto de grupos de pago

* Ayuda cofinanciada a través del Plan de Reestructuración del Tabaco de Andalucía contemplado en el Programa de Desarrollo Rural de Andalucía (2007-2013)

<u>APELLIDOS Y NOMBRE / RAZÓN SOCIAL</u>	<u>NIF</u>	<u>EXPEDIENTE</u>	<u>ANUALIDAD DE PAGO</u>
MARTINEZ MARTOS MARIA	74618403D	1008538	6ª

Resumen de superficies

<u>GRUPO DE PAGO</u>	<u>SUPERFICIE (Hectáreas)</u>				<u>% Sobredeclaración (1)</u>
	<u>Declarada admisible</u>	<u>Comprometida</u>	<u>Declarada Reducida(3)</u>	<u>Resuelta</u>	
FRUTALES DE SECANO	8,33		6,03	6,03	0,00
TOTAL	8,33	6,03	6,03	6,03	

% PENALIZACIÓN**IMPORTE (Euros)**

<u>Admisibilidad (2)</u>	<u>Presentación tardía</u>	<u>Omisión declaración</u>	<u>Condicionalidad</u>		<u>Calculado(4)</u>	<u>FEADER(EJE2)</u>	<u>MAGRAMA</u>	<u>CAPDER</u>	<u>Total</u>
0,00	0,00	0,00	0,00	Pago realizado		363,43	33,30	57,55	454,28
				A pagar		171,02	15,67	27,09	213,78
				TOTAL	668,06	534,45	48,97	84,64	668,06

RECINTOS

<u>REFERENCIA SIGPAC</u>	<u>CULTIVO</u>	<u>S/R</u>	<u>CONV.</u>	<u>GRUPO PAGO</u>	<u>Declarada admisible</u>	<u>SUPERFICIE (Hectáreas)</u>	<u>Conv. SIGPAC</u>	<u>Control C.(5)</u>	<u>Determinada</u>	<u>Certificada</u>
04-076-015-00001-012	104000	S	NO	FRUTALES DE SECANO	1,02			1,02	1,02	
04-076-015-00001-015	104000	S	NO	FRUTALES DE SECANO	3,25			3,25	3,25	
04-076-015-00001-020	104000	S	NO	FRUTALES DE SECANO	4,06			2,04	4,06	

<u>APELLIDOS Y NOMBRE / RAZÓN SOCIAL</u>	<u>NIF</u>	<u>EXPEDIENTE</u>	<u>ANUALIDAD DE PAGO</u>
MARTINEZ MASEGOSA ROGELIO	27201414G	1007429	7ª

Resumen de superficies

<u>GRUPO DE PAGO</u>	<u>SUPERFICIE (Hectáreas)</u>				<u>% Sobredeclaración (1)</u>
	<u>Declarada admisible</u>	<u>Comprometida</u>	<u>Declarada Reducida(3)</u>	<u>Resuelta</u>	
FRUTALES DE SECANO	45,06		44,85	44,85	0,00
TOTAL	45,06	45,30	44,85	44,85	

% PENALIZACIÓN**IMPORTE (Euros)**

<u>Admisibilidad (2)</u>	<u>Presentación tardía</u>	<u>Omisión declaración</u>	<u>Condicionalidad</u>		<u>Calculado(4)</u>	<u>FEADER(EJE2)</u>	<u>MAGRAMA</u>	<u>CAPDER</u>	<u>Total</u>
0,00	0,00	0,00	0,00	A pagar	4.754,00	3.803,20	348,47	602,33	4.754,00

RECINTOS

<u>REFERENCIA SIGPAC</u>	<u>CULTIVO</u>	<u>S/R</u>	<u>CONV.</u>	<u>GRUPO PAGO</u>	<u>Declarada admisible</u>	<u>SUPERFICIE (Hectáreas)</u>	<u>Conv. SIGPAC</u>	<u>Control C.(5)</u>	<u>Determinada</u>	<u>Certificada</u>
04-070-006-00010-004	104000	S	NO	FRUTALES DE SECANO	4,40			4,40	4,40	
04-070-006-00011-002	104000	S	NO	FRUTALES DE SECANO	22,83		22,83	22,83	22,83	
04-070-006-00027-001	104000	S	NO	FRUTALES DE SECANO	5,40			5,21	5,40	
04-070-007-00012-002	104000	S	NO	FRUTALES DE SECANO	1,49			1,49	1,49	
04-070-007-00039-001	104000	S	NO	FRUTALES DE SECANO	1,09			1,08	1,09	
04-070-007-00047-001	104000	S	NO	FRUTALES DE SECANO	0,37			0,37	0,37	
04-070-008-00104-001	104000	S	NO	FRUTALES DE SECANO	1,91			1,90	1,91	
04-070-015-00019-001	104000	S	NO	FRUTALES DE SECANO	0,47			0,47	0,47	
04-070-015-00023-001	104000	S	NO	FRUTALES DE SECANO	2,46			2,46	2,46	
04-070-015-00037-001	104000	S	NO	FRUTALES DE SECANO	0,64		0,64	0,64	0,64	
04-070-015-00038-001	104000	S	NO	FRUTALES DE SECANO	2,82		2,82	2,82	2,82	
04-070-015-00048-001	104000	S	NO	FRUTALES DE SECANO	0,25		0,25	0,25	0,25	
04-070-015-00084-001	104000	S	NO	FRUTALES DE SECANO	0,93			0,93	0,93	

1. Reducciones previstas por sobredeclaración, artículo 16 del Reglamento (UE) nº 65/2011

2. Resolución de 3 de agosto de 2012 de la Dirección General de Fondos Agrarios (BOJA nº 159, 14 de agosto de 2012)

3. Superficie declarada admisible tras el ajuste con la conversión SIGPAC para el grupo de pago de herbáceos.

4. Menor valor entre la superficie declarada admisible tras el ajuste con la conversión SIGPAC y la comprometida admisible para el resto de grupos de pago

5. Se calcula sobre la superficie declarada reducida

6. Superficie de cultivo válido para la ayuda determinada en campo para el grupo de pago de herbáceos.

7. Superficie de cultivo válido para la ayuda determinada en campo tras el ajuste con la superficie comprometida admisible para el resto de grupos de pago

* Ayuda cofinanciada a través del Plan de Reestructuración del Tabaco de Andalucía contemplado en el Programa de Desarrollo Rural de Andalucía (2007-2013)

<u>APellidos y nombre / RAZÓN SOCIAL</u>	<u>NIF</u>	<u>EXPEDIENTE</u>	<u>ANUALIDAD DE PAGO</u>
MARTINEZ MASEGOSA TOMAS	75247433N	1008314	7ª

Resumen de superficies

<u>GRUPO DE PAGO</u>	<u>SUPERFICIE (Hectáreas)</u>				<u>% Sobredeclaración (1)</u>
	<u>Declarada admisible</u>	<u>Comprometida</u>	<u>Declarada Reducida(3)</u>	<u>Resuelta</u>	
FRUTALES DE SECANO	6,44		5,70	5,70	0,00
TOTAL	6,44	5,70	5,70	5,70	

% PENALIZACIÓN**IMPORTE (Euros)**

<u>Admisibilidad (2)</u>	<u>Presentación tardía</u>	<u>Omisión declaración</u>	<u>Condicionalidad</u>		<u>Calculado(4)</u>	<u>FEADER(EJE2)</u>	<u>MAGRAMA</u>	<u>CAPDER</u>	<u>Total</u>	
0,00	0,00	0,00	0,00	Pago realizado		343,54	31,48	54,40	429,42	
				A pagar		161,66	14,81	25,61	202,08	
				TOTAL		631,50	505,20	46,29	80,01	631,50

RECINTOS

<u>REFERENCIA SIGPAC</u>	<u>CULTIVO</u>	<u>S/R</u>	<u>CONV.</u>	<u>GRUPO PAGO</u>	<u>Declarada</u>	<u>SUPERFICIE (Hectáreas)</u>			
					<u>admisible</u>	<u>Conv. SIGPAC</u>	<u>Control C.(5)</u>	<u>Determinada</u>	<u>Certificada</u>
04-070-031-00009-002	104000	S	NO	FRUTALES DE SECANO	0,87			0,87	0,87
04-070-031-00065-006	104000	S	NO	FRUTALES DE SECANO	2,16			1,45	1,45
04-070-032-00108-001	104000	S	NO	FRUTALES DE SECANO	1,59			1,59	1,59
04-070-032-00108-003	104000	S	NO	FRUTALES DE SECANO	0,07			0,07	0,07
04-070-032-00132-001	104000	S	NO	FRUTALES DE SECANO	0,22			0,22	0,22
04-070-032-00132-004	104000	S	NO	FRUTALES DE SECANO	0,24			0,24	0,24
04-070-033-00170-001	104000	S	NO	FRUTALES DE SECANO	0,73			0,73	0,73
04-070-033-00173-002	104000	S	NO	FRUTALES DE SECANO	0,56			0,56	0,56

INCIDENCIA DESCRIPCIÓN

73104 Recinto declarado que no cumple en su totalidad con las normas de producción ecológica (compromiso anexo 1, Orden 24 marzo 2011)
 Recinto:04-070-031-00065-006 Cultivo:104000 ALMENDROS-SIN VARIEDAD Secano Sup. Declarada:2,16 Sup. Certificada:1,45



1. Reducciones previstas por sobredeclaración, artículo 16 del Reglamento (UE) nº 65/2011

2. Resolución de 3 de agosto de 2012 de la Dirección General de Fondos Agrarios (BOJA nº 159, 14 de agosto de 2012)

3. Superficie declarada admisible tras el ajuste con la conversión SIGPAC para el grupo de pago de herbáceos.

Menor valor entre la superficie declarada admisible tras el ajuste con la conversión SIGPAC y la comprometida admisible para el resto de grupos de pago

4. Se calcula sobre la superficie declarada reducida

5. Superficie de cultivo válido para la ayuda determinada en campo para el grupo de pago de herbáceos.

Superficie de cultivo válido para la ayuda determinada en campo tras el ajuste con la superficie comprometida admisible para el resto de grupos de pago

* Ayuda cofinanciada a través del Plan de Reestructuración del Tabaco de Andalucía contemplado en el Programa de Desarrollo Rural de Andalucía (2007-2013)

<u>APELLIDOS Y NOMBRE / RAZÓN SOCIAL</u>	<u>NIF</u>	<u>EXPEDIENTE</u>	<u>ANUALIDAD DE PAGO</u>
MARTINEZ MURCIA JOSE MIGUEL	74184884V	1005568	6ª

Resumen de superficies

<u>GRUPO DE PAGO</u>	<u>SUPERFICIE (Hectáreas)</u>				<u>% Sobredeclaración (1)</u>
	<u>Declarada admisible</u>	<u>Comprometida</u>	<u>Declarada Reducida(3)</u>	<u>Resuelta</u>	
FRUTALES DE SECANO	29,51		27,85	27,85	0,00
TOTAL	29,51	27,85	27,85	27,85	

% PENALIZACIÓN**IMPORTE (Euros)**

<u>Admisibilidad (2)</u>	<u>Presentación tardía</u>	<u>Omisión declaración</u>	<u>Condicionalidad</u>		<u>Calculado(4)</u>	<u>FEADER(EJE2)</u>	<u>MAGRAMA</u>	<u>CAPDER</u>	<u>Total</u>
0,00	0,00	0,00	0,00	Pago realizado		1.678,51	153,80	265,83	2.098,14
				A pagar		789,89	72,37	125,10	987,36
				TOTAL	3.085,50	2.468,40	226,17	390,93	3.085,50

RECINTOS

<u>REFERENCIA SIGPAC</u>	<u>CULTIVO</u>	<u>S/R</u>	<u>CONV.</u>	<u>GRUPO PAGO</u>	<u>Declarada</u>	<u>SUPERFICIE (Hectáreas)</u>			
					<u>admisible</u>	<u>Conv. SIGPAC</u>	<u>Control C.(5)</u>	<u>Determinada</u>	<u>Certificada</u>
04-099-014-00066-005	104000	S	NO	FRUTALES DE SECANO	9,28			9,28	9,28
04-099-014-00066-010	104000	S	NO	FRUTALES DE SECANO	2,37			2,37	2,37
04-099-014-00066-011	104000	S	NO	FRUTALES DE SECANO	1,82			1,82	1,82
04-099-014-00066-012	104000	S	NO	FRUTALES DE SECANO	1,06			1,06	1,06
04-099-014-00066-016	104000	S	NO	FRUTALES DE SECANO	1,79			1,79	1,79
04-099-014-00080-002	104000	S	NO	FRUTALES DE SECANO	5,79			5,79	5,79
04-099-014-00080-003	104000	S	NO	FRUTALES DE SECANO	7,40			7,39	7,40

INCIDENCIA DESCRIPCIÓN

73105 Cultivo, variedad, régimen y/o uso del recinto SIGPAC no compatible con la submedida (anexo 9, Orden 24 marzo 2011)
 Recinto:04-099-014-00066-015 Cultivo:104000 ALMENDROS-SIN VARIEDAD Secano Uso Sigpac:CA



1. Reducciones previstas por sobredeclaración, artículo 16 del Reglamento (UE) nº 65/2011

2. Resolución de 3 de agosto de 2012 de la Dirección General de Fondos Agrarios (BOJA nº 159, 14 de agosto de 2012)

3. Superficie declarada admisible tras el ajuste con la conversión SIGPAC para el grupo de pago de herbáceos.

Menor valor entre la superficie declarada admisible tras el ajuste con la conversión SIGPAC y la comprometida admisible para el resto de grupos de pago

4. Se calcula sobre la superficie declarada reducida

5. Superficie de cultivo válido para la ayuda determinada en campo para el grupo de pago de herbáceos.

Superficie de cultivo válido para la ayuda determinada en campo tras el ajuste con la superficie comprometida admisible para el resto de grupos de pago

* Ayuda cofinanciada a través del Plan de Reestructuración del Tabaco de Andalucía contemplado en el Programa de Desarrollo Rural de Andalucía (2007-2013)

<u>APELLIDOS Y NOMBRE / RAZÓN SOCIAL</u>	<u>NIF</u>	<u>EXPEDIENTE</u>	<u>ANUALIDAD DE PAGO</u>
MARTINEZ OLIVER JUAN	75183303Y	1007681	7ª

Resumen de superficies

<u>GRUPO DE PAGO</u>	<u>SUPERFICIE (Hectáreas)</u>				<u>% Sobredeclaración (1)</u>
	<u>Declarada admisible</u>	<u>Comprometida</u>	<u>Declarada Reducida(3)</u>	<u>Resuelta</u>	
FRUTALES DE SECANO	18,42		17,44	17,44	0,00
TOTAL	18,42	17,44	17,44	17,44	

% PENALIZACIÓN**IMPORTE (Euros)**

<u>Admisibilidad (2)</u>	<u>Presentación tardía</u>	<u>Omisión declaración</u>	<u>Condicionalidad</u>		<u>Calculado(4)</u>	<u>FEADER(EJE2)</u>	<u>MAGRAMA</u>	<u>CAPDER</u>	<u>Total</u>
0,00	0,00	0,00	0,00	Pago realizado		1.051,10	96,31	166,47	1.313,88
				A pagar		494,64	45,32	78,34	618,30
				TOTAL	1.932,18	1.545,74	141,63	244,81	1.932,18

RECINTOS

<u>REFERENCIA SIGPAC</u>	<u>CULTIVO</u>	<u>S/R</u>	<u>CONV.</u>	<u>GRUPO PAGO</u>	<u>Declarada admisible</u>	<u>SUPERFICIE (Hectáreas)</u>		
						<u>Conv. SIGPAC</u>	<u>Control C.(5)</u>	<u>Determinada Certificada</u>
04-070-026-00046-001	104000	S	NO	FRUTALES DE SECANO	0,77		0,77	0,77
04-070-026-00055-001	104000	S	NO	FRUTALES DE SECANO	0,84		0,84	0,84
04-070-026-00059-001	104000	S	NO	FRUTALES DE SECANO	0,88		0,88	0,88
04-070-026-00060-002	104000	S	NO	FRUTALES DE SECANO	1,36		1,36	1,36
04-070-027-00086-001	104000	S	NO	FRUTALES DE SECANO	1,00		1,00	1,00
04-070-036-00204-008	104000	S	NO	FRUTALES DE SECANO	2,47		2,47	2,47
04-070-036-00204-029	104000	S	NO	FRUTALES DE SECANO	8,62		8,60	8,62
04-070-036-00204-035	104000	S	NO	FRUTALES DE SECANO	0,80		0,80	0,80
04-070-036-00204-036	104000	S	NO	FRUTALES DE SECANO	0,27		0,27	0,27
04-070-036-00204-038	104000	S	NO	FRUTALES DE SECANO	0,64		0,64	0,64
04-070-036-00204-039	104000	S	NO	FRUTALES DE SECANO	0,52		0,52	0,52

INCIDENCIA DESCRIPCIÓN

73106 Recinto declarado no comprometido
 Recinto:04-070-026-00041-001 Cultivo:104000 ALMENDROS-SIN VARIEDAD Secano



1. Reducciones previstas por sobredeclaración, artículo 16 del Reglamento (UE) nº 65/2011

2. Resolución de 3 de agosto de 2012 de la Dirección General de Fondos Agrarios (BOJA nº 159, 14 de agosto de 2012)

3. Superficie declarada admisible tras el ajuste con la conversión SIGPAC para el grupo de pago de herbáceos.

Menor valor entre la superficie declarada admisible tras el ajuste con la conversión SIGPAC y la comprometida admisible para el resto de grupos de pago

4. Se calcula sobre la superficie declarada reducida

5. Superficie de cultivo válido para la ayuda determinada en campo para el grupo de pago de herbáceos.

Superficie de cultivo válido para la ayuda determinada en campo tras el ajuste con la superficie comprometida admisible para el resto de grupos de pago

* Ayuda cofinanciada a través del Plan de Reestructuración del Tabaco de Andalucía contemplado en el Programa de Desarrollo Rural de Andalucía (2007-2013)

<u>APELLIDOS Y NOMBRE / RAZÓN SOCIAL</u>	<u>NIF</u>	<u>EXPEDIENTE</u>	<u>ANUALIDAD DE PAGO</u>
MARTINEZ OLLER JUAN	27055922X	1007430	6ª

Resumen de superficies

<u>GRUPO DE PAGO</u>	<u>SUPERFICIE (Hectáreas)</u>				<u>% Sobredeclaración (1)</u>
	<u>Declarada admisible</u>	<u>Comprometida</u>	<u>Declarada Reducida(3)</u>	<u>Resuelta</u>	
FRUTALES DE SECANO	21,92		21,60	21,60	0,00
TOTAL	21,92	22,22	21,60	21,60	

% PENALIZACIÓN**IMPORTE (Euros)**

<u>Admisibilidad (2)</u>	<u>Presentación tardía</u>	<u>Omisión declaración</u>	<u>Condicionalidad</u>		<u>Calculado(4)</u>	<u>FEADER(EJE2)</u>	<u>MAGRAMA</u>	<u>CAPDER</u>	<u>Total</u>
0,00	0,00	0,00	0,00	Pago realizado		1.301,83	119,28	206,17	1.627,28
				A pagar		612,62	56,13	97,03	765,78
				TOTAL	2.393,06	1.914,45	175,41	303,20	2.393,06

RECINTOS

<u>REFERENCIA SIGPAC</u>	<u>CULTIVO</u>	<u>S/R</u>	<u>CONV.</u>	<u>GRUPO PAGO</u>	<u>Declarada admisible</u>	<u>SUPERFICIE (Hectáreas)</u>		
						<u>Conv. SIGPAC</u>	<u>Control C.(5)</u>	<u>Determinada Certificada</u>
04-083-006-00017-001	104000	S	NO	FRUTALES DE SECANO	1,32		1,32	1,32
04-083-006-00020-001	104000	S	NO	FRUTALES DE SECANO	2,89		2,89	2,89
04-083-006-00020-003	104000	S	NO	FRUTALES DE SECANO	0,33		0,33	0,33
04-083-006-00023-004	104000	S	NO	FRUTALES DE SECANO	0,55		0,55	0,55
04-083-006-00023-005	104000	S	NO	FRUTALES DE SECANO	0,60		0,60	0,60
04-083-006-00023-007	104000	S	NO	FRUTALES DE SECANO	0,30		0,30	0,30
04-083-006-00026-001	104000	S	NO	FRUTALES DE SECANO	1,66		1,50	1,66
04-083-006-00035-002	104000	S	NO	FRUTALES DE SECANO	2,43		2,43	2,43
04-083-006-00055-004	104000	S	NO	FRUTALES DE SECANO	7,08		7,02	7,08
04-083-006-00062-001	104000	S	NO	FRUTALES DE SECANO	2,79		2,79	2,79
04-083-006-00067-001	104000	S	NO	FRUTALES DE SECANO	1,87		1,87	1,87

INCIDENCIA DESCRIPCIÓN

- 73103 El recinto declarado no cumple con las normas de producción ecológica (compromiso anexo 1, Orden 24 marzo 2011)
 Recinto:04-083-009-00043-015 Cultivo:104000 ALMENDROS-SIN VARIEDAD Secano
- 73106 Recinto declarado no comprometido
 Recinto:04-083-009-00043-015 Cultivo:104000 ALMENDROS-SIN VARIEDAD Secano



1. Reducciones previstas por sobredeclaración, artículo 16 del Reglamento (UE) nº 65/2011

2. Resolución de 3 de agosto de 2012 de la Dirección General de Fondos Agrarios (BOJA nº 159, 14 de agosto de 2012)

3. Superficie declarada admisible tras el ajuste con la conversión SIGPAC para el grupo de pago de herbáceos.

Menor valor entre la superficie declarada admisible tras el ajuste con la conversión SIGPAC y la comprometida admisible para el resto de grupos de pago

4. Se calcula sobre la superficie declarada reducida

5. Superficie de cultivo válido para la ayuda determinada en campo para el grupo de pago de herbáceos.

Superficie de cultivo válido para la ayuda determinada en campo tras el ajuste con la superficie comprometida admisible para el resto de grupos de pago

* Ayuda cofinanciada a través del Plan de Reestructuración del Tabaco de Andalucía contemplado en el Programa de Desarrollo Rural de Andalucía (2007-2013)

<u>APELLIDOS Y NOMBRE / RAZÓN SOCIAL</u>	<u>NIF</u>	<u>EXPEDIENTE</u>	<u>ANUALIDAD DE PAGO</u>
MARTINEZ PEREZ ANICETO	23206923S	1003683	7ª

Resumen de superficies

<u>GRUPO DE PAGO</u>	<u>SUPERFICIE (Hectáreas)</u>				<u>% Sobredeclaración (1)</u>
	<u>Declarada admisible</u>	<u>Comprometida</u>	<u>Declarada Reducida(3)</u>	<u>Resuelta</u>	
FRUTALES DE SECANO	30,68		30,00	30,00	0,00
OLIVAR EN PENDIENTE	1,66		1,34	1,34	0,00
OLIVAR	0,13		0,13	0,13	0,00
TOTAL	32,47	31,47	31,47	31,47	

% PENALIZACIÓN**IMPORTE (Euros)**

<u>Admisibilidad (2)</u>	<u>Presentación tardía</u>	<u>Omisión declaración</u>	<u>Condicionabilidad</u>	<u>Pago realizado</u>	<u>Calculado(4)</u>	<u>FEADER(EJE2)</u>	<u>MAGRAMA</u>	<u>CAPDER</u>	<u>Total</u>
0,00	0,00	0,00	0,00			1.861,47	170,56	294,81	2.326,84
				A pagar		1.180,15	108,13	186,91	1.475,19
				TOTAL	3.802,03	3.041,62	278,69	481,72	3.802,03

RECINTOS

<u>REFERENCIA SIGPAC</u>	<u>CULTIVO</u>	<u>S/R</u>	<u>CONV.</u>	<u>GRUPO PAGO</u>	<u>Declarada admisible</u>	<u>SUPERFICIE (Hectáreas)</u>	<u>Conv. SIGPAC</u>	<u>Control C.(5)</u>	<u>Determinada</u>	<u>Certificada</u>
04-099-010-00012-008	101000	S	NO	OLIVAR EN PENDIENTE	0,54			0,24	0,54	
04-099-010-00015-005	101000	S	NO	OLIVAR EN PENDIENTE	0,02			0,02	0,02	
04-099-010-00015-006	101000	S	NO	OLIVAR	0,05			0,05	0,05	
04-099-010-00015-008	101000	S	NO	OLIVAR	0,08			0,08	0,08	
04-099-010-00015-010	104000	S	NO	FRUTALES DE SECANO	1,80			1,80	1,80	
04-099-010-00017-001	104000	S	NO	FRUTALES DE SECANO	0,77			0,77	0,77	
04-099-010-00023-003	104000	S	NO	FRUTALES DE SECANO	24,24			24,23	24,24	
04-099-010-00023-004	101000	S	NO	OLIVAR EN PENDIENTE	0,06			0,06	0,06	
04-099-010-00023-005	101000	S	NO	OLIVAR EN PENDIENTE	0,11			0,11	0,11	
04-099-010-00037-002	104000	S	NO	FRUTALES DE SECANO	3,23			3,20	3,23	
04-099-011-00032-003	101000	S	NO	OLIVAR EN PENDIENTE	0,08			0,08	0,08	
04-099-011-00045-001	101000	S	NO	OLIVAR EN PENDIENTE	0,02			0,02	0,02	
04-099-011-00045-003	101000	S	NO	OLIVAR EN PENDIENTE	0,05			0,05	0,05	
04-099-011-00046-002	101000	S	NO	OLIVAR EN PENDIENTE	0,17			0,17	0,17	
04-099-011-00068-001	101000	S	NO	OLIVAR EN PENDIENTE	0,07			0,07	0,07	
04-099-011-00070-002	101000	S	NO	OLIVAR EN PENDIENTE	0,09			0,08	0,09	
04-099-011-00074-003	101000	S	NO	OLIVAR EN PENDIENTE	0,15			0,15	0,15	
04-099-011-00074-007	101000	S	NO	OLIVAR EN PENDIENTE	0,01			0,01	0,01	
04-099-011-00080-005	101000	S	NO	OLIVAR EN PENDIENTE	0,06			0,06	0,06	
04-099-011-00082-014	101000	S	NO	OLIVAR EN PENDIENTE	0,05			0,05	0,05	
04-099-011-00083-003	101000	S	NO	OLIVAR EN PENDIENTE	0,15			0,15	0,15	
04-099-011-00223-002	101000	S	NO	OLIVAR EN PENDIENTE	0,03			0,02	0,03	

INCIDENCIA DESCRIPCIÓN

73106 Recinto declarado no comprometido
 Recinto:04-099-011-00021-001 Cultivo:104000 ALMENDROS-SIN VARIEDAD Secano
 Recinto:04-099-011-00207-003 Cultivo:104000 ALMENDROS-SIN VARIEDAD Secano



1. Reducciones previstas por sobredeclaración, artículo 16 del Reglamento (UE) nº 65/2011

2. Resolución de 3 de agosto de 2012 de la Dirección General de Fondos Agrarios (BOJA nº 159, 14 de agosto de 2012)

3. Superficie declarada admisible tras el ajuste con la conversión SIGPAC para el grupo de pago de herbáceos.

Menor valor entre la superficie declarada admisible tras el ajuste con la conversión SIGPAC y la comprometida admisible para el resto de grupos de pago

4. Se calcula sobre la superficie declarada reducida

5. Superficie de cultivo válido para la ayuda determinada en campo para el grupo de pago de herbáceos.

Superficie de cultivo válido para la ayuda determinada en campo tras el ajuste con la superficie comprometida admisible para el resto de grupos de pago

* Ayuda cofinanciada a través del Plan de Reestructuración del Tabaco de Andalucía contemplado en el Programa de Desarrollo Rural de Andalucía (2007-2013)

<u>APELLIDOS Y NOMBRE / RAZÓN SOCIAL</u>	<u>NIF</u>	<u>EXPEDIENTE</u>	<u>ANUALIDAD DE PAGO</u>
MARTINEZ PEREZ JOSE	23199127Q	1001133	7ª

Resumen de superficies

<u>GRUPO DE PAGO</u>	<u>SUPERFICIE (Hectáreas)</u>				<u>% Sobredeclaración (1)</u>
	<u>Declarada admisible</u>	<u>Comprometida</u>	<u>Declarada Reducida(3)</u>	<u>Resuelta</u>	
FRUTALES DE SECANO	36,68		35,69	35,69	0,00
TOTAL	36,68	35,69	35,69	35,69	

% PENALIZACIÓN**IMPORTE (Euros)**

<u>Admisibilidad (2)</u>	<u>Presentación tardía</u>	<u>Omisión declaración</u>	<u>Condicionalidad</u>		<u>Calculado(4)</u>	<u>FEADER(EJE2)</u>	<u>MAGRAMA</u>	<u>CAPDER</u>	<u>Total</u>
0,00	0,00	0,00	0,00	Pago realizado		2.151,03	197,09	340,67	2.688,79
				A pagar		1.012,25	92,75	160,31	1.265,31
				TOTAL	3.954,10	3.163,28	289,84	500,98	3.954,10

RECINTOS

<u>REFERENCIA SIGPAC</u>	<u>CULTIVO</u>	<u>S/R</u>	<u>CONV.</u>	<u>GRUPO PAGO</u>	<u>Declarada admisible</u>	<u>SUPERFICIE (Hectáreas)</u>		
					<u>Conv. SIGPAC</u>	<u>Control C.(5)</u>	<u>Determinada</u>	<u>Certificada</u>
04-099-011-00015-001	104000	S	NO	FRUTALES DE SECANO	6,33		6,23	6,33
04-099-011-00017-001	104000	S	NO	FRUTALES DE SECANO	0,44		0,44	0,44
04-099-011-00039-003	104000	S	NO	FRUTALES DE SECANO	0,75		0,75	0,75
04-099-011-00039-004	104000	S	NO	FRUTALES DE SECANO	0,88		0,88	0,88
04-099-011-00040-001	104000	S	NO	FRUTALES DE SECANO	1,27		1,27	1,27
04-099-011-00043-002	104000	S	NO	FRUTALES DE SECANO	0,06		0,06	0,06
04-099-011-00043-021	104000	S	NO	FRUTALES DE SECANO	10,04	9,61	9,61	10,04
04-099-011-00047-006	104000	S	NO	FRUTALES DE SECANO	14,21		14,04	14,21
04-099-011-00048-001	104000	S	NO	FRUTALES DE SECANO	1,54	1,25	1,25	1,54
04-099-011-00060-002	104000	S	NO	FRUTALES DE SECANO	0,82		0,82	0,82
04-099-011-00226-002	104000	S	NO	FRUTALES DE SECANO	0,34		0,34	0,34

<u>APELLIDOS Y NOMBRE / RAZÓN SOCIAL</u>	<u>NIF</u>	<u>EXPEDIENTE</u>	<u>ANUALIDAD DE PAGO</u>
MARTINEZ RODRIGUEZ ANTONIO	27209707V	1005095	6ª

Resumen de superficies

<u>GRUPO DE PAGO</u>	<u>SUPERFICIE (Hectáreas)</u>				<u>% Sobredeclaración (1)</u>
	<u>Declarada admisible</u>	<u>Comprometida</u>	<u>Declarada Reducida(3)</u>	<u>Resuelta</u>	
CITRICOS	0,84		0,63	0,63	0,00
TOTAL	0,84	0,63	0,63	0,63	

% PENALIZACIÓN**IMPORTE (Euros)**

<u>Admisibilidad (2)</u>	<u>Presentación tardía</u>	<u>Omisión declaración</u>	<u>Condicionalidad</u>		<u>Calculado(4)</u>	<u>FEADER(EJE2)</u>	<u>MAGRAMA</u>	<u>CAPDER</u>	<u>Total</u>
0,00	0,00	0,00	0,00	Pago realizado		157,43	14,42	24,94	196,79
				A pagar		74,09	6,79	11,73	92,61
				TOTAL	289,40	231,52	21,21	36,67	289,40

RECINTOS

<u>REFERENCIA SIGPAC</u>	<u>CULTIVO</u>	<u>S/R</u>	<u>CONV.</u>	<u>GRUPO PAGO</u>	<u>Declarada admisible</u>	<u>SUPERFICIE (Hectáreas)</u>		
					<u>Conv. SIGPAC</u>	<u>Control C.(5)</u>	<u>Determinada</u>	<u>Certificada</u>
04-078-006-00041-003	206000	R	NO	CITRICOS	0,51		0,51	0,51
04-078-006-00041-003	209000	R	NO	CITRICOS	0,27		0,27	0,27
04-078-006-80016-002	206000	R	NO	CITRICOS	0,06		0,06	0,06

1. Reducciones previstas por sobredeclaración, artículo 16 del Reglamento (UE) nº 65/2011

2. Resolución de 3 de agosto de 2012 de la Dirección General de Fondos Agrarios (BOJA nº 159, 14 de agosto de 2012)

3. Superficie declarada admisible tras el ajuste con la conversión SIGPAC para el grupo de pago de herbáceos.

Menor valor entre la superficie declarada admisible tras el ajuste con la conversión SIGPAC y la comprometida admisible para el resto de grupos de pago

4. Se calcula sobre la superficie declarada reducida

5. Superficie de cultivo válido para la ayuda determinada en campo para el grupo de pago de herbáceos.

Superficie de cultivo válido para la ayuda determinada en campo tras el ajuste con la superficie comprometida admisible para el resto de grupos de pago

* Ayuda cofinanciada a través del Plan de Reestructuración del Tabaco de Andalucía contemplado en el Programa de Desarrollo Rural de Andalucía (2007-2013)

<u>APELLIDOS Y NOMBRE / RAZÓN SOCIAL</u>	<u>NIF</u>	<u>EXPEDIENTE</u>	<u>ANUALIDAD DE PAGO</u>
MARTINEZ RODRIGUEZ ANTONIO	75223746S	1005248	7ª

Resumen de superficies

<u>GRUPO DE PAGO</u>	<u>SUPERFICIE (Hectáreas)</u>				<u>% Sobredeclaración (1)</u>
	<u>Declarada admisible</u>	<u>Comprometida</u>	<u>Declarada Reducida(3)</u>	<u>Resuelta</u>	
CITRICOS	0,50		0,50	0,50	0,00
TOTAL	0,50	0,50	0,50	0,50	

% PENALIZACIÓN**IMPORTE (Euros)**

<u>Admisibilidad (2)</u>	<u>Presentación tardía</u>	<u>Omisión declaración</u>	<u>Condicionalidad</u>		<u>Calculado(4)</u>	<u>FEADER(EJE2)</u>	<u>MAGRAMA</u>	<u>CAPDER</u>	<u>Total</u>	
0,00	0,00	0,00	0,00	Pago realizado		124,94	11,45	19,79	156,18	
				A pagar		58,80	5,39	9,31	73,50	
				TOTAL		229,68	183,74	16,84	29,10	229,68

RECINTOS

<u>REFERENCIA SIGPAC</u>	<u>CULTIVO S/R</u>	<u>CONV.</u>	<u>GRUPO PAGO</u>	<u>Declarada admisible</u>	<u>SUPERFICIE (Hectáreas)</u>	<u>Conv. SIGPAC</u>	<u>Control C.(5)</u>	<u>Determinada</u>	<u>Certificada</u>
04-010-004-00030-001	206000	R	NO	CITRICOS	0,50			0,50	0,50



1. Reducciones previstas por sobredeclaración, artículo 16 del Reglamento (UE) nº 65/2011

2. Resolución de 3 de agosto de 2012 de la Dirección General de Fondos Agrarios (BOJA nº 159, 14 de agosto de 2012)

3. Superficie declarada admisible tras el ajuste con la conversión SIGPAC para el grupo de pago de herbáceos.

4. Menor valor entre la superficie declarada admisible tras el ajuste con la conversión SIGPAC y la comprometida admisible para el resto de grupos de pago

5. Se calcula sobre la superficie declarada reducida

6. Superficie de cultivo válido para la ayuda determinada en campo para el grupo de pago de herbáceos.

7. Superficie de cultivo válido para la ayuda determinada en campo tras el ajuste con la superficie comprometida admisible para el resto de grupos de pago

* Ayuda cofinanciada a través del Plan de Reestructuración del Tabaco de Andalucía contemplado en el Programa de Desarrollo Rural de Andalucía (2007-2013)

<u>APellidos y nombre / RAZÓN SOCIAL</u>	<u>NIF</u>	<u>EXPEDIENTE</u>	<u>ANUALIDAD DE PAGO</u>
MARTINEZ RODRIGUEZ SALVADOR	27250661P	1005469	6ª

Resumen de superficies

<u>GRUPO DE PAGO</u>	<u>SUPERFICIE (Hectáreas)</u>				<u>% Sobredeclaración (1)</u>
	<u>Declarada admisible</u>	<u>Comprometida</u>	<u>Declarada Reducida(3)</u>	<u>Resuelta</u>	
FRUTALES DE SECANO	25,46		24,43	24,43	0,00
TOTAL	25,46	24,43	24,43	24,43	

Resumen de superficies

<u>GRUPO DE PAGO</u>	<u>SUPERFICIE (Hectáreas)</u>				<u>% Sobredeclaración (1)</u>
	<u>Declarada admisible</u>	<u>Comprometida</u>	<u>Declarada Reducida(3)</u>	<u>Resuelta</u>	
HERBACEOS	45,11		41,06	41,06	0,00
TOTAL	45,11		41,06	41,06	

% PENALIZACIÓN**IMPORTE (Euros)**

<u>Admisibilidad (2)</u>	<u>Presentación tardía</u>	<u>Omisión declaración</u>	<u>Condicionalidad</u>		<u>IMPORTE (Euros)</u>				
					<u>Calculado(4)</u>	<u>FEADER(EJE2)</u>	<u>MAGRAMA</u>	<u>CAPDER</u>	<u>Total</u>
10,00	0,00	0,00	0,00	Pago realizado		4.648,77	425,95	736,24	5.810,96
				A pagar		2.187,66	200,44	346,48	2.734,58
				TOTAL	9.495,05	6.836,43	626,39	1.082,72	8.545,54

RECINTOS

<u>REFERENCIA SIGPAC</u>	<u>CULTIVO</u>	<u>S/R</u>	<u>CONV.</u>	<u>GRUPO PAGO</u>	<u>Declarada admisible</u>	<u>SUPERFICIE (Hectáreas)</u>		
						<u>Conv. SIGPAC</u>	<u>Control C.(5)</u>	<u>Determinada Certificada</u>
04-099-008-00027-003	104000	S	NO	FRUTALES DE SECANO	8,92		8,92	8,92
04-099-008-00027-007	5000	S	NO	HERBACEOS	13,61		13,61	13,61
04-099-009-00009-018	8000	S	NO	HERBACEOS	13,15		13,00	13,15
04-099-043-00240-005	104000	S	NO	FRUTALES DE SECANO	9,98		9,00	10,98
04-099-047-00005-001	5000	S	NO	HERBACEOS	11,29		11,29	10,00
04-099-048-00024-001	104000	S	NO	FRUTALES DE SECANO	3,04		3,04	3,04
04-099-048-00028-001	104000	S	NO	FRUTALES DE SECANO	3,52		3,52	3,52
04-099-048-00030-002	5000	S	NO	HERBACEOS	3,16		3,16	3,16

INCIDENCIA DESCRIPCIÓN

73104	Recinto declarado que no cumple en su totalidad con las normas de producción ecológica (compromiso anexo 1, Orden 24 marzo 2011) Recinto:04-099-047-00005-001 Cultivo:5000 CEBADA-SIN VARIEDAD Secano Sup. Declarada:11,29 Sup. Certificada:10
73106	Recinto declarado no comprometido Recinto:04-099-048-00029-001 Cultivo:5000 CEBADA-SIN VARIEDAD Secano Recinto:04-099-048-00095-001 Cultivo:5000 CEBADA-SIN VARIEDAD Secano

<u>Id. Com</u>	<u>Compromiso</u>	<u>% admisibilidad</u>
C1_03	Cumplir con las normas de producción establecidas en el Reglamento (CE) nº 834/2007, del Consejo, de 28 de junio de 2007, que regula la producción ecológica.	10,00



1. Reducciones previstas por sobredeclaración, artículo 16 del Reglamento (UE) nº 65/2011

2. Resolución de 3 de agosto de 2012 de la Dirección General de Fondos Agrarios (BOJA nº 159, 14 de agosto de 2012)

3. Superficie declarada admisible tras el ajuste con la conversión SIGPAC para el grupo de pago de herbáceos.

4. Menor valor entre la superficie declarada admisible tras el ajuste con la conversión SIGPAC y la comprometida admisible para el resto de grupos de pago

5. Se calcula sobre la superficie declarada reducida

6. Superficie de cultivo válido para la ayuda determinada en campo para el grupo de pago de herbáceos.

7. Superficie de cultivo válido para la ayuda determinada en campo tras el ajuste con la superficie comprometida admisible para el resto de grupos de pago

* Ayuda cofinanciada a través del Plan de Reestructuración del Tabaco de Andalucía contemplado en el Programa de Desarrollo Rural de Andalucía (2007-2013)

<u>APELLIDOS Y NOMBRE / RAZÓN SOCIAL</u>	<u>NIF</u>	<u>EXPEDIENTE</u>	<u>ANUALIDAD DE PAGO</u>
MARTINEZ SANCHEZ BEATRIZ	52523644Q	1001014	7ª

Resumen de superficies

<u>GRUPO DE PAGO</u>	<u>SUPERFICIE (Hectáreas)</u>				<u>% Sobredeclaración (1)</u>
	<u>Declarada admisible</u>	<u>Comprometida</u>	<u>Declarada Reducida(3)</u>	<u>Resuelta</u>	
FRUTALES DE SECANO	8,25		8,22	8,22	0,00
TOTAL	8,25	8,22	8,22	8,22	

% PENALIZACIÓN**IMPORTE (Euros)**

<u>Admisibilidad (2)</u>	<u>Presentación tardía</u>	<u>Omisión declaración</u>	<u>Condicionalidad</u>		<u>Calculado(4)</u>	<u>FEADER(EJE2)</u>	<u>MAGRAMA</u>	<u>CAPDER</u>	<u>Total</u>
0,00	0,00	0,00	0,00	Pago realizado		495,41	45,39	78,47	619,27
				A pagar		233,14	21,36	36,92	291,42
				TOTAL		910,69	728,55	66,75	910,69

RECINTOS

<u>REFERENCIA SIGPAC</u>	<u>CULTIVO</u>	<u>S/R</u>	<u>CONV.</u>	<u>GRUPO PAGO</u>	<u>Declarada admisible</u>	<u>SUPERFICIE (Hectáreas)</u>	<u>Conv. SIGPAC</u>	<u>Control C.(5)</u>	<u>Determinada</u>	<u>Certificada</u>
04-070-019-00076-003	104000	S	NO	FRUTALES DE SECANO	6,94			6,94	6,94	
04-070-019-00076-009	104000	S	NO	FRUTALES DE SECANO	1,31			1,31	1,31	

<u>APELLIDOS Y NOMBRE / RAZÓN SOCIAL</u>	<u>NIF</u>	<u>EXPEDIENTE</u>	<u>ANUALIDAD DE PAGO</u>
MARTINEZ SANCHEZ FRANCISCO	75217059K	1005800	4ª

Resumen de superficies

<u>GRUPO DE PAGO</u>	<u>SUPERFICIE (Hectáreas)</u>				<u>% Sobredeclaración (1)</u>
	<u>Declarada admisible</u>	<u>Comprometida</u>	<u>Declarada Reducida(3)</u>	<u>Resuelta</u>	
FRUTALES DE SECANO	22,50		22,50	22,50	0,00
TOTAL	22,50	22,50	22,50	22,50	

% PENALIZACIÓN**IMPORTE (Euros)**

<u>Admisibilidad (2)</u>	<u>Presentación tardía</u>	<u>Omisión declaración</u>	<u>Condicionalidad</u>		<u>Calculado(4)</u>	<u>FEADER(EJE2)</u>	<u>MAGRAMA</u>	<u>CAPDER</u>	<u>Total</u>
0,00	0,00	0,00	0,00	Pago realizado		1.356,07	124,25	214,77	1.695,09
				A pagar		638,15	58,47	101,07	797,69
				TOTAL		2.492,78	1.994,22	182,72	2.492,78

RECINTOS

<u>REFERENCIA SIGPAC</u>	<u>CULTIVO</u>	<u>S/R</u>	<u>CONV.</u>	<u>GRUPO PAGO</u>	<u>Declarada admisible</u>	<u>SUPERFICIE (Hectáreas)</u>	<u>Conv. SIGPAC</u>	<u>Control C.(5)</u>	<u>Determinada</u>	<u>Certificada</u>
04-037-022-00012-002	104000	S	NO	FRUTALES DE SECANO	0,58			0,58	0,58	
04-037-038-00103-001	104000	S	NO	FRUTALES DE SECANO	1,41			1,41	1,41	
04-037-039-00171-001	104000	S	NO	FRUTALES DE SECANO	1,26			1,26	1,26	
04-037-039-00328-001	104000	S	NO	FRUTALES DE SECANO	1,80			1,80	1,80	
04-037-063-00005-005	104000	S	NO	FRUTALES DE SECANO	0,94			0,94	0,94	
18-149-018-00130-001	104000	S	NO	FRUTALES DE SECANO	8,63			8,63	8,63	
18-149-018-00131-001	104000	S	NO	FRUTALES DE SECANO	2,52			2,52	2,52	
18-149-020-00083-001	104000	S	NO	FRUTALES DE SECANO	3,89			3,89	3,89	
18-149-020-00120-001	104000	S	NO	FRUTALES DE SECANO	0,62			0,62	0,62	
18-149-020-00121-002	104000	S	NO	FRUTALES DE SECANO	0,85			0,85	0,85	

1. Reducciones previstas por sobredeclaración, artículo 16 del Reglamento (UE) nº 65/2011

2. Resolución de 3 de agosto de 2012 de la Dirección General de Fondos Agrarios (BOJA nº 159, 14 de agosto de 2012)

3. Superficie declarada admisible tras el ajuste con la conversión SIGPAC para el grupo de pago de herbáceos.

4. Menor valor entre la superficie declarada admisible tras el ajuste con la conversión SIGPAC y la comprometida admisible para el resto de grupos de pago

5. Se calcula sobre la superficie declarada reducida

6. Superficie de cultivo válido para la ayuda determinada en campo para el grupo de pago de herbáceos.

7. Superficie de cultivo válido para la ayuda determinada en campo tras el ajuste con la superficie comprometida admisible para el resto de grupos de pago

* Ayuda cofinanciada a través del Plan de Reestructuración del Tabaco de Andalucía contemplado en el Programa de Desarrollo Rural de Andalucía (2007-2013)

<u>APELLIDOS Y NOMBRE / RAZÓN SOCIAL</u>	<u>NIF</u>	<u>EXPEDIENTE</u>	<u>ANUALIDAD DE PAGO</u>
MARTINEZ SANCHEZ ISABEL MARIA	23237985G	1005712	4ª

Resumen de superficies

<u>GRUPO DE PAGO</u>	<u>SUPERFICIE (Hectáreas)</u>				<u>% Sobredeclaración (1)</u>
	<u>Declarada admisible</u>	<u>Comprometida</u>	<u>Declarada Reducida(3)</u>	<u>Resuelta</u>	
FRUTALES DE SECANO	17,24		16,34	16,34	0,00
TOTAL	17,24	16,34	16,34	16,34	

% PENALIZACIÓN**IMPORTE (Euros)**

<u>Admisibilidad (2)</u>	<u>Presentación tardía</u>	<u>Omisión declaración</u>	<u>Condicionalidad</u>		<u>Calculado(4)</u>	<u>FEADER(EJE2)</u>	<u>MAGRAMA</u>	<u>CAPDER</u>	<u>Total</u>
0,00	0,00	0,00	0,00	A pagar	1.810,31	1.448,25	132,70	229,36	1.810,31

RECINTOS

<u>REFERENCIA SIGPAC</u>	<u>CULTIVO</u>	<u>S/R</u>	<u>CONV.</u>	<u>GRUPO PAGO</u>	<u>Declarada admisible</u>	<u>SUPERFICIE (Hectáreas)</u>			
					<u>Conv. SIGPAC</u>	<u>Control C.(5)</u>	<u>Determinada</u>	<u>Certificada</u>	
04-099-043-00167-002	104000	S	NO	FRUTALES DE SECANO	7,65			7,65	7,65
04-099-043-00167-005	104000	S	NO	FRUTALES DE SECANO	1,88			1,88	1,88
04-099-043-00167-006	104000	S	NO	FRUTALES DE SECANO	0,04			0,04	0,04
04-099-043-00167-007	104000	S	NO	FRUTALES DE SECANO	0,06			0,06	0,06
04-099-047-00058-001	104000	S	NO	FRUTALES DE SECANO	3,27			3,27	3,27
04-099-047-00116-005	104000	S	NO	FRUTALES DE SECANO	1,54			1,54	1,54
04-099-047-00116-015	104000	S	NO	FRUTALES DE SECANO	1,53			1,53	1,53
04-099-047-00116-017	104000	S	NO	FRUTALES DE SECANO	1,27			1,27	1,27



1. Reducciones previstas por sobredeclaración, artículo 16 del Reglamento (UE) nº 65/2011

2. Resolución de 3 de agosto de 2012 de la Dirección General de Fondos Agrarios (BOJA nº 159, 14 de agosto de 2012)

3. Superficie declarada admisible tras el ajuste con la conversión SIGPAC para el grupo de pago de herbáceos.

Menor valor entre la superficie declarada admisible tras el ajuste con la conversión SIGPAC y la comprometida admisible para el resto de grupos de pago

4. Se calcula sobre la superficie declarada reducida

5. Superficie de cultivo válido para la ayuda determinada en campo para el grupo de pago de herbáceos.

Superficie de cultivo válido para la ayuda determinada en campo tras el ajuste con la superficie comprometida admisible para el resto de grupos de pago

* Ayuda cofinanciada a través del Plan de Reestructuración del Tabaco de Andalucía contemplado en el Programa de Desarrollo Rural de Andalucía (2007-2013)

<u>APELLIDOS Y NOMBRE / RAZÓN SOCIAL</u>	<u>NIF</u>	<u>EXPEDIENTE</u>	<u>ANUALIDAD DE PAGO</u>
MARTINEZ SANCHEZ JOSE ANTONIO	27159625Y	1008770	7ª

Resumen de superficies

<u>GRUPO DE PAGO</u>	<u>SUPERFICIE (Hectáreas)</u>				<u>% Sobredeclaración (1)</u>
	<u>Declarada admisible</u>	<u>Comprometida</u>	<u>Declarada Reducida(3)</u>	<u>Resuelta</u>	
FRUTALES DE SECANO	13,76		13,27	13,27	0,00
TOTAL	13,76	13,27	13,27	13,27	

% PENALIZACIÓN**IMPORTE (Euros)**

<u>Admisibilidad (2)</u>	<u>Presentación tardía</u>	<u>Omisión declaración</u>	<u>Condicionalidad</u>		<u>Calculado(4)</u>	<u>FEADER(EJE2)</u>	<u>MAGRAMA</u>	<u>CAPDER</u>	<u>Total</u>
0,00	0,00	0,00	0,00	Pago realizado		799,78	73,28	126,66	999,72
				A pagar		376,37	34,48	59,61	470,46
				TOTAL	1.470,18	1.176,15	107,76	186,27	1.470,18

RECINTOS

<u>REFERENCIA SIGPAC</u>	<u>CULTIVO</u>	<u>S/R</u>	<u>CONV.</u>	<u>GRUPO PAGO</u>	<u>Declarada admisible</u>	<u>SUPERFICIE (Hectáreas)</u>		
						<u>Conv. SIGPAC</u>	<u>Control C.(5)</u>	<u>Determinada Certificada</u>
04-099-043-00128-003	104000	S	NO	FRUTALES DE SECANO	1,56		1,56	1,56
04-099-043-00128-004	104000	S	NO	FRUTALES DE SECANO	0,35		0,35	0,35
04-099-043-00160-001	104000	S	NO	FRUTALES DE SECANO	6,73		6,73	6,73
04-099-043-00308-003	104000	S	NO	FRUTALES DE SECANO	1,06		0,73	1,06
04-099-043-00309-003	104000	S	NO	FRUTALES DE SECANO	0,24		0,24	0,24
04-099-043-00309-004	104000	S	NO	FRUTALES DE SECANO	0,33		0,32	0,33
04-099-043-00310-001	104000	S	NO	FRUTALES DE SECANO	0,70		0,70	0,70
04-099-043-00317-001	104000	S	NO	FRUTALES DE SECANO	0,51		0,51	0,51
04-099-043-00318-001	104000	S	NO	FRUTALES DE SECANO	1,22		1,22	1,22
04-099-043-00343-002	104000	S	NO	FRUTALES DE SECANO	1,06		0,91	1,06



1. Reducciones previstas por sobredeclaración, artículo 16 del Reglamento (UE) nº 65/2011

2. Resolución de 3 de agosto de 2012 de la Dirección General de Fondos Agrarios (BOJA nº 159, 14 de agosto de 2012)

3. Superficie declarada admisible tras el ajuste con la conversión SIGPAC para el grupo de pago de herbáceos.

Menor valor entre la superficie declarada admisible tras el ajuste con la conversión SIGPAC y la comprometida admisible para el resto de grupos de pago

4. Se calcula sobre la superficie declarada reducida

5. Superficie de cultivo válido para la ayuda determinada en campo para el grupo de pago de herbáceos.

Superficie de cultivo válido para la ayuda determinada en campo tras el ajuste con la superficie comprometida admisible para el resto de grupos de pago

* Ayuda cofinanciada a través del Plan de Reestructuración del Tabaco de Andalucía contemplado en el Programa de Desarrollo Rural de Andalucía (2007-2013)

<u>APELLIDOS Y NOMBRE / RAZÓN SOCIAL</u>	<u>NIF</u>	<u>EXPEDIENTE</u>	<u>ANUALIDAD DE PAGO</u>
MARTINEZ TORTOSA ANTONIO	27249474V	1007497	7ª

Resumen de superficies

<u>GRUPO DE PAGO</u>	<u>SUPERFICIE (Hectáreas)</u>				<u>% Sobredeclaración (1)</u>
	<u>Declarada admisible</u>	<u>Comprometida</u>	<u>Declarada Reducida(3)</u>	<u>Resuelta</u>	
CITRICOS	0,75		0,75	0,75	0,00
TOTAL	0,75	0,78	0,75	0,75	

% PENALIZACIÓN**IMPORTE (Euros)**

<u>Admisibilidad (2)</u>	<u>Presentación tardía</u>	<u>Omisión declaración</u>	<u>Condicionalidad</u>		<u>Calculado(4)</u>	<u>FEADER(EJE2)</u>	<u>MAGRAMA</u>	<u>CAPDER</u>	<u>Total</u>	
0,00	0,00	0,00	0,00	Pago realizado		187,42	17,17	29,68	234,27	
				A pagar		88,20	8,08	13,97	110,25	
				TOTAL		344,52	275,62	25,25	43,65	344,52

RECINTOS

<u>REFERENCIA SIGPAC</u>	<u>CULTIVO</u>	<u>S/R</u>	<u>CONV.</u>	<u>GRUPO PAGO</u>	<u>Declarada admisible</u>	<u>Conv. SIGPAC</u>	<u>SUPERFICIE (Hectáreas)</u> <u>Control C.(5)</u>	<u>Determinada</u>	<u>Certificada</u>
04-054-005-00116-001	206000	R	NO	CITRICOS	0,15			0,15	0,15
04-054-006-00021-001	206000	R	NO	CITRICOS	0,60	0,60		0,60	0,60

INCIDENCIA DESCRIPCIÓN

73105	Cultivo, variedad, régimen y/o uso del recinto SIGPAC no compatible con la submedida (anexo 9, Orden 24 marzo 2011)
	Recinto:04-054-006-90000-001 Cultivo:206000 NARANJO-SIN VARIEDAD Regadío Uso Sigpac:CA
	Recinto:04-054-006-90003-001 Cultivo:206000 NARANJO-SIN VARIEDAD Regadío Uso Sigpac:CA
73106	Recinto declarado no comprometido
	Recinto:04-054-006-90000-001 Cultivo:206000 NARANJO-SIN VARIEDAD Regadío
	Recinto:04-054-006-90003-001 Cultivo:206000 NARANJO-SIN VARIEDAD Regadío

<u>APELLIDOS Y NOMBRE / RAZÓN SOCIAL</u>	<u>NIF</u>	<u>EXPEDIENTE</u>	<u>ANUALIDAD DE PAGO</u>
MARTINEZ TORTOSA CARMEN	27219991C	1007500	7ª

Resumen de superficies

<u>GRUPO DE PAGO</u>	<u>SUPERFICIE (Hectáreas)</u>				<u>% Sobredeclaración (1)</u>
	<u>Declarada admisible</u>	<u>Comprometida</u>	<u>Declarada Reducida(3)</u>	<u>Resuelta</u>	
CITRICOS	0,61		0,61	0,61	0,00
TOTAL	0,61	0,61	0,61	0,61	

% PENALIZACIÓN**IMPORTE (Euros)**

<u>Admisibilidad (2)</u>	<u>Presentación tardía</u>	<u>Omisión declaración</u>	<u>Condicionalidad</u>		<u>Calculado(4)</u>	<u>FEADER(EJE2)</u>	<u>MAGRAMA</u>	<u>CAPDER</u>	<u>Total</u>	
0,00	0,00	0,00	0,00	Pago realizado		152,44	13,97	24,13	190,54	
				A pagar		71,74	6,57	11,36	89,67	
				TOTAL		280,21	224,18	20,54	35,49	280,21

RECINTOS

<u>REFERENCIA SIGPAC</u>	<u>CULTIVO</u>	<u>S/R</u>	<u>CONV.</u>	<u>GRUPO PAGO</u>	<u>Declarada admisible</u>	<u>Conv. SIGPAC</u>	<u>SUPERFICIE (Hectáreas)</u> <u>Control C.(5)</u>	<u>Determinada</u>	<u>Certificada</u>
04-054-004-00200-001	206000	R	NO	CITRICOS	0,14			0,14	0,14
04-054-004-00276-001	206000	R	NO	CITRICOS	0,28			0,28	0,28
04-054-007-00014-002	206000	R	NO	CITRICOS	0,19			0,19	0,19

1. Reducciones previstas por sobredeclaración, artículo 16 del Reglamento (UE) nº 65/2011

2. Resolución de 3 de agosto de 2012 de la Dirección General de Fondos Agrarios (BOJA nº 159, 14 de agosto de 2012)

3. Superficie declarada admisible tras el ajuste con la conversión SIGPAC para el grupo de pago de herbáceos.

4. Menor valor entre la superficie declarada admisible tras el ajuste con la conversión SIGPAC y la comprometida admisible para el resto de grupos de pago

5. Se calcula sobre la superficie declarada reducida

6. Superficie de cultivo válido para la ayuda determinada en campo para el grupo de pago de herbáceos.

7. Superficie de cultivo válido para la ayuda determinada en campo tras el ajuste con la superficie comprometida admisible para el resto de grupos de pago

* Ayuda cofinanciada a través del Plan de Reestructuración del Tabaco de Andalucía contemplado en el Programa de Desarrollo Rural de Andalucía (2007-2013)

<u>APELLIDOS Y NOMBRE / RAZÓN SOCIAL</u>	<u>NIF</u>	<u>EXPEDIENTE</u>	<u>ANUALIDAD DE PAGO</u>
MARTINEZ-ESPARZA VALIENTE ROSA	00860169S	1007251	7ª

Resumen de superficies

<u>GRUPO DE PAGO</u>	<u>SUPERFICIE (Hectáreas)</u>			<u>% Sobredeclaración (1)</u>
	<u>Declarada admisible</u>	<u>Declarada Reducida(3)</u>	<u>Resuelta</u>	
HERBACEOS	19,86	19,85	19,85	0,00
TOTAL	19,86	19,85	19,85	

% PENALIZACIÓN**IMPORTE (Euros)**

<u>Admisibilidad (2)</u>	<u>Presentación tardía</u>	<u>Omisión declaración</u>	<u>Condicionalidad</u>		<u>Calculado(4)</u>	<u>FEADER(EJE2)</u>	<u>MAGRAMA</u>	<u>CAPDER</u>	<u>Total</u>
10,00	0,00	0,00	0,00	Pago realizado		1.606,77	147,22	254,47	2.008,46
				A pagar		756,13	69,28	119,75	945,16
				TOTAL	3.281,80	2.362,90	216,50	374,22	2.953,62

RECINTOS

<u>REFERENCIA SIGPAC</u>	<u>CULTIVO</u>	<u>S/R</u>	<u>CONV.</u>	<u>GRUPO PAGO</u>	<u>Declarada admisible</u>	<u>SUPERFICIE (Hectáreas)</u>		
					<u>Conv. SIGPAC</u>	<u>Control C.(5)</u>	<u>Determinada</u>	<u>Certificada</u>
04-098-008-00022-001	8000	S	NO	HERBACEOS	0,26		0,26	0,32
04-098-008-00082-007	8000	S	NO	HERBACEOS	4,08		4,08	4,03
04-098-010-00034-001	5000	S	NO	HERBACEOS	4,09		4,09	4,09
04-098-012-00001-002	5000	S	NO	HERBACEOS	10,58		10,58	10,42
04-098-012-00001-008	5000	S	NO	HERBACEOS	0,34		0,34	0,31
04-098-012-00001-011	5000	S		HERBACEOS	0,16		0,16	0,00
04-098-012-00004-001	5000	S	NO	HERBACEOS	0,35		0,34	0,34

INCIDENCIA DESCRIPCIÓN

73103	El recinto declarado no cumple con las normas de producción ecológica (compromiso anexo 1, Orden 24 marzo 2011) Recinto:04-098-012-00001-011 Cultivo:5000 CEBADA-SIN VARIEDAD Secano
73104	Recinto declarado que no cumple en su totalidad con las normas de producción ecológica (compromiso anexo 1, Orden 24 marzo 2011) Recinto:04-098-008-00082-007 Cultivo:8000 AVENA-SIN VARIEDAD Secano Sup. Declarada:4,08 Sup. Certificada:4,03 Recinto:04-098-012-00001-002 Cultivo:5000 CEBADA-SIN VARIEDAD Secano Sup. Declarada:10,58 Sup. Certificada:10,42 Recinto:04-098-012-00001-008 Cultivo:5000 CEBADA-SIN VARIEDAD Secano Sup. Declarada:0,34 Sup. Certificada:0,31 Recinto:04-098-012-00004-001 Cultivo:5000 CEBADA-SIN VARIEDAD Secano Sup. Declarada:0,35 Sup. Certificada:0,34

<u>Id. Com</u>	<u>Compromiso</u>	<u>% admisibilidad</u>
C1_03	Cumplir con las normas de producción establecidas en el Reglamento (CE) nº 834/2007, del Consejo, de 28 de junio de 2007, que regula la producción ecológica.	10,00



1. Reducciones previstas por sobredeclaración, artículo 16 del Reglamento (UE) nº 65/2011

2. Resolución de 3 de agosto de 2012 de la Dirección General de Fondos Agrarios (BOJA nº 159, 14 de agosto de 2012)

3. Superficie declarada admisible tras el ajuste con la conversión SIGPAC para el grupo de pago de herbáceos.

4. Menor valor entre la superficie declarada admisible tras el ajuste con la conversión SIGPAC y la comprometida admisible para el resto de grupos de pago

5. Se calcula sobre la superficie declarada reducida

6. Superficie de cultivo válido para la ayuda determinada en campo para el grupo de pago de herbáceos.

7. Superficie de cultivo válido para la ayuda determinada en campo tras el ajuste con la superficie comprometida admisible para el resto de grupos de pago

* Ayuda cofinanciada a través del Plan de Reestructuración del Tabaco de Andalucía contemplado en el Programa de Desarrollo Rural de Andalucía (2007-2013)

<u>APELLIDOS Y NOMBRE / RAZÓN SOCIAL</u>	<u>NIF</u>	<u>EXPEDIENTE</u>	<u>ANUALIDAD DE PAGO</u>
MARTOS CERDAN JUAN	23174168N	1004178	7ª

Resumen de superficies

<u>GRUPO DE PAGO</u>	<u>SUPERFICIE (Hectáreas)</u>				<u>% Sobredeclaración (1)</u>
	<u>Declarada admisible</u>	<u>Comprometida</u>	<u>Declarada Reducida(3)</u>	<u>Resuelta</u>	
CITRICOS	2,00		1,26	1,26	0,00
OLIVAR	1,13		0,74	0,74	0,00
OLIVAR EN PENDIENTE	1,31		0,86	0,86	0,00
TOTAL	4,44	2,85	2,86	2,86	

% PENALIZACIÓN**IMPORTE (Euros)**

<u>Admisibilidad (2)</u>	<u>Presentación tardía</u>	<u>Omisión declaración</u>	<u>Condicionalidad</u>	<u>Pago realizado</u>	<u>Calculado(4)</u>	<u>FEADER(EJE2)</u>	<u>MAGRAMA</u>	<u>CAPDER</u>	<u>Total</u>
0,00	0,00	0,00	0,00			577,24	52,89	91,42	721,55
				A pagar		271,64	24,89	43,02	339,55
				TOTAL	1.061,10	848,88	77,78	134,44	1.061,10

RECINTOS

<u>REFERENCIA SIGPAC</u>	<u>CULTIVO</u>	<u>S/R</u>	<u>CONV.</u>	<u>GRUPO PAGO</u>	<u>Declarada admisible</u>	<u>SUPERFICIE (Hectáreas)</u>			
					<u>Conv. SIGPAC</u>	<u>Control C.(5)</u>	<u>Determinada</u>	<u>Certificada</u>	
04-006-029-00063-001	209000	R	NO	CITRICOS	0,88	0,84		0,84	0,88
04-006-029-00063-007	101000	R	NO	OLIVAR EN PENDIENTE	0,03	0,03		0,03	0,03
04-006-029-00063-008	101000	R	NO	OLIVAR	0,03			0,03	0,03
04-006-029-00104-005	101000	R	NO	OLIVAR EN PENDIENTE	0,40			0,40	0,40
04-006-029-00104-006	206000	R	NO	CITRICOS	0,22			0,21	0,22
04-006-029-00104-007	206000	R	NO	CITRICOS	0,90	0,87		0,87	0,90
04-006-029-00104-016	101000	R	NO	OLIVAR EN PENDIENTE	0,49	0,49		0,49	0,49
04-006-029-00104-017	101000	R	NO	OLIVAR EN PENDIENTE	0,35			0,35	0,35
04-006-029-00104-026	101000	R	NO	OLIVAR EN PENDIENTE	0,04			0,04	0,04
04-006-040-00387-001	101000	S	SI	OLIVAR	1,10			1,10	1,10



1. Reducciones previstas por sobredeclaración, artículo 16 del Reglamento (UE) nº 65/2011

2. Resolución de 3 de agosto de 2012 de la Dirección General de Fondos Agrarios (BOJA nº 159, 14 de agosto de 2012)

3. Superficie declarada admisible tras el ajuste con la conversión SIGPAC para el grupo de pago de herbáceos.

Menor valor entre la superficie declarada admisible tras el ajuste con la conversión SIGPAC y la comprometida admisible para el resto de grupos de pago

4. Se calcula sobre la superficie declarada reducida

5. Superficie de cultivo válido para la ayuda determinada en campo para el grupo de pago de herbáceos.

Superficie de cultivo válido para la ayuda determinada en campo tras el ajuste con la superficie comprometida admisible para el resto de grupos de pago

* Ayuda cofinanciada a través del Plan de Reestructuración del Tabaco de Andalucía contemplado en el Programa de Desarrollo Rural de Andalucía (2007-2013)

<u>APELLIDOS Y NOMBRE / RAZÓN SOCIAL</u>	<u>NIF</u>	<u>EXPEDIENTE</u>	<u>ANUALIDAD DE PAGO</u>
MARTOS TERUEL GENOVEVA	75195920L	1008473	7ª

Resumen de superficies

<u>GRUPO DE PAGO</u>	<u>SUPERFICIE (Hectáreas)</u>				<u>% Sobredeclaración (1)</u>
	<u>Declarada admisible</u>	<u>Comprometida</u>	<u>Declarada Reducida(3)</u>	<u>Resuelta</u>	
FRUTALES DE SECANO	19,68		19,55	19,55	0,00
TOTAL	19,68	19,79	19,55	19,55	

% PENALIZACIÓN**IMPORTE (Euros)**

<u>Admisibilidad (2)</u>	<u>Presentación tardía</u>	<u>Omisión declaración</u>	<u>Condicionalidad</u>		<u>Calculado(4)</u>	<u>FEADER(EJE2)</u>	<u>MAGRAMA</u>	<u>CAPDER</u>	<u>Total</u>
0,00	0,00	0,00	0,00	Pago realizado		1.178,27	107,96	186,61	1.472,84
				A pagar		554,48	50,80	87,82	693,10
				TOTAL	2.165,94	1.732,75	158,76	274,43	2.165,94

RECINTOS

<u>REFERENCIA SIGPAC</u>	<u>CULTIVO</u>	<u>S/R</u>	<u>CONV.</u>	<u>GRUPO PAGO</u>	<u>Declarada admisible</u>	<u>SUPERFICIE (Hectáreas)</u>			
					<u>Conv. SIGPAC</u>	<u>Control C.(5)</u>	<u>Determinada</u>	<u>Certificada</u>	
04-006-002-00051-001	104000	S	NO	FRUTALES DE SECANO	2,28			2,15	2,28
04-006-018-00029-009	104000	S	NO	FRUTALES DE SECANO	0,68	0,68		0,68	0,68
04-006-018-00063-002	104000	S	NO	FRUTALES DE SECANO	0,28	0,28		0,28	0,28
04-006-018-00065-007	104000	S	NO	FRUTALES DE SECANO	0,57	0,58		0,57	0,57
04-099-028-00082-001	104000	S	NO	FRUTALES DE SECANO	10,74			10,74	10,74
04-099-028-00082-002	104000	S	NO	FRUTALES DE SECANO	0,14			0,14	0,14
04-099-028-00165-001	104000	S	NO	FRUTALES DE SECANO	4,96			4,96	4,96
04-099-028-00165-009	104000	S	NO	FRUTALES DE SECANO	0,01			0,01	0,01
04-099-028-00165-011	104000	S	NO	FRUTALES DE SECANO	0,02			0,02	0,02

<u>APELLIDOS Y NOMBRE / RAZÓN SOCIAL</u>	<u>NIF</u>	<u>EXPEDIENTE</u>	<u>ANUALIDAD DE PAGO</u>
MASEGOSA CARRION LUISA JOSE	52527562R	1007683	7ª

Resumen de superficies

<u>GRUPO DE PAGO</u>	<u>SUPERFICIE (Hectáreas)</u>				<u>% Sobredeclaración (1)</u>
	<u>Declarada admisible</u>	<u>Comprometida</u>	<u>Declarada Reducida(3)</u>	<u>Resuelta</u>	
FRUTALES DE SECANO	5,01		5,01	5,01	0,00
TOTAL	5,01	5,85	5,01	5,01	

% PENALIZACIÓN**IMPORTE (Euros)**

<u>Admisibilidad (2)</u>	<u>Presentación tardía</u>	<u>Omisión declaración</u>	<u>Condicionalidad</u>		<u>Calculado(4)</u>	<u>FEADER(EJE2)</u>	<u>MAGRAMA</u>	<u>CAPDER</u>	<u>Total</u>
0,00	0,00	0,00	0,00	A pagar	555,06	444,05	40,69	70,32	555,06

RECINTOS

<u>REFERENCIA SIGPAC</u>	<u>CULTIVO</u>	<u>S/R</u>	<u>CONV.</u>	<u>GRUPO PAGO</u>	<u>Declarada admisible</u>	<u>SUPERFICIE (Hectáreas)</u>			
					<u>Conv. SIGPAC</u>	<u>Control C.(5)</u>	<u>Determinada</u>	<u>Certificada</u>	
04-070-030-00066-006	104000	S	NO	FRUTALES DE SECANO	5,01			5,01	5,01



1. Reducciones previstas por sobredeclaración, artículo 16 del Reglamento (UE) nº 65/2011

2. Resolución de 3 de agosto de 2012 de la Dirección General de Fondos Agrarios (BOJA nº 159, 14 de agosto de 2012)

3. Superficie declarada admisible tras el ajuste con la conversión SIGPAC para el grupo de pago de herbáceos.

4. Menor valor entre la superficie declarada admisible tras el ajuste con la conversión SIGPAC y la comprometida admisible para el resto de grupos de pago

5. Se calcula sobre la superficie declarada reducida

6. Superficie de cultivo válido para la ayuda determinada en campo para el grupo de pago de herbáceos.

7. Superficie de cultivo válido para la ayuda determinada en campo tras el ajuste con la superficie comprometida admisible para el resto de grupos de pago

* Ayuda cofinanciada a través del Plan de Reestructuración del Tabaco de Andalucía contemplado en el Programa de Desarrollo Rural de Andalucía (2007-2013)

<u>APELLIDOS Y NOMBRE / RAZÓN SOCIAL</u>	<u>NIF</u>	<u>EXPEDIENTE</u>	<u>ANUALIDAD DE PAGO</u>
MASEGOSA MARTINEZ JOSEFINA	75183135E	1007441	7ª

Resumen de superficies

<u>GRUPO DE PAGO</u>	<u>SUPERFICIE (Hectáreas)</u>				<u>% Sobredeclaración (1)</u>
	<u>Declarada admisible</u>	<u>Comprometida</u>	<u>Declarada Reducida(3)</u>	<u>Resuelta</u>	
FRUTALES DE SECANO	33,67		33,66	33,66	0,00
TOTAL	33,67	33,73	33,66	33,66	

% PENALIZACIÓN**IMPORTE (Euros)**

<u>Admisibilidad (2)</u>	<u>Presentación tardía</u>	<u>Omisión declaración</u>	<u>Condicionalidad</u>		<u>Calculado(4)</u>	<u>FEADER(EJE2)</u>	<u>MAGRAMA</u>	<u>CAPDER</u>	<u>Total</u>
0,00	0,00	0,00	0,00	A pagar	3.729,19	2.983,35	273,35	472,49	3.729,19

RECINTOS

<u>REFERENCIA SIGPAC</u>	<u>CULTIVO</u>	<u>S/R</u>	<u>CONV.</u>	<u>GRUPO PAGO</u>	<u>Declarada admisible</u>	<u>SUPERFICIE (Hectáreas)</u>			
					<u>Conv. SIGPAC</u>	<u>Control C.(5)</u>	<u>Determinada</u>	<u>Certificada</u>	
04-070-002-00175-002	104000	S	NO	FRUTALES DE SECANO	3,04			3,04	3,04
04-070-002-00190-001	104000	S	NO	FRUTALES DE SECANO	16,29			16,29	16,29
04-070-009-00107-001	104000	S	NO	FRUTALES DE SECANO	3,16			3,16	3,16
04-070-009-00126-003	104000	S	NO	FRUTALES DE SECANO	10,78			10,78	10,78
04-070-022-00249-001	104000	S	NO	FRUTALES DE SECANO	0,40			0,39	0,40

<u>APELLIDOS Y NOMBRE / RAZÓN SOCIAL</u>	<u>NIF</u>	<u>EXPEDIENTE</u>	<u>ANUALIDAD DE PAGO</u>
MASEGOSA PEREZ ANTONIO	75209077C	1007443	7ª

Resumen de superficies

<u>GRUPO DE PAGO</u>	<u>SUPERFICIE (Hectáreas)</u>				<u>% Sobredeclaración (1)</u>
	<u>Declarada admisible</u>	<u>Comprometida</u>	<u>Declarada Reducida(3)</u>	<u>Resuelta</u>	
FRUTALES DE SECANO	4,83		4,81	4,81	0,00
TOTAL	4,83	4,81	4,81	4,81	

% PENALIZACIÓN**IMPORTE (Euros)**

<u>Admisibilidad (2)</u>	<u>Presentación tardía</u>	<u>Omisión declaración</u>	<u>Condicionalidad</u>		<u>Calculado(4)</u>	<u>FEADER(EJE2)</u>	<u>MAGRAMA</u>	<u>CAPDER</u>	<u>Total</u>
0,00	0,00	0,00	0,00	Pago realizado		289,90	26,56	45,91	362,37
				A pagar		136,42	12,50	21,61	170,53
				TOTAL	532,90	426,32	39,06	67,52	532,90

RECINTOS

<u>REFERENCIA SIGPAC</u>	<u>CULTIVO</u>	<u>S/R</u>	<u>CONV.</u>	<u>GRUPO PAGO</u>	<u>Declarada admisible</u>	<u>SUPERFICIE (Hectáreas)</u>			
					<u>Conv. SIGPAC</u>	<u>Control C.(5)</u>	<u>Determinada</u>	<u>Certificada</u>	
04-092-015-00151-001	104000	S	NO	FRUTALES DE SECANO	1,51			1,50	1,51
04-092-015-00152-002	104000	S	NO	FRUTALES DE SECANO	0,18			0,18	0,18
04-092-015-00175-002	104000	S	NO	FRUTALES DE SECANO	2,79			2,78	2,79
04-092-015-00176-001	104000	S	NO	FRUTALES DE SECANO	0,35			0,35	0,35



1. Reducciones previstas por sobredeclaración, artículo 16 del Reglamento (UE) nº 65/2011

2. Resolución de 3 de agosto de 2012 de la Dirección General de Fondos Agrarios (BOJA nº 159, 14 de agosto de 2012)

3. Superficie declarada admisible tras el ajuste con la conversión SIGPAC para el grupo de pago de herbáceos.

4. Menor valor entre la superficie declarada admisible tras el ajuste con la conversión SIGPAC y la comprometida admisible para el resto de grupos de pago

5. Se calcula sobre la superficie declarada reducida

6. Superficie de cultivo válido para la ayuda determinada en campo para el grupo de pago de herbáceos.

7. Superficie de cultivo válido para la ayuda determinada en campo tras el ajuste con la superficie comprometida admisible para el resto de grupos de pago

* Ayuda cofinanciada a través del Plan de Reestructuración del Tabaco de Andalucía contemplado en el Programa de Desarrollo Rural de Andalucía (2007-2013)

<u>APELLIDOS Y NOMBRE / RAZÓN SOCIAL</u>	<u>NIF</u>	<u>EXPEDIENTE</u>	<u>ANUALIDAD DE PAGO</u>
MASEGOSA PEREZ JUAN	75197871S	1007446	7ª

Resumen de superficies

<u>GRUPO DE PAGO</u>	<u>SUPERFICIE (Hectáreas)</u>				<u>% Sobredeclaración (1)</u>
	<u>Declarada admisible</u>	<u>Comprometida</u>	<u>Declarada Reducida(3)</u>	<u>Resuelta</u>	
FRUTALES DE SECANO	5,97		5,95	5,95	0,00
TOTAL	5,97	5,95	5,95	5,95	

% PENALIZACIÓN**IMPORTE (Euros)**

<u>Admisibilidad (2)</u>	<u>Presentación tardía</u>	<u>Omisión declaración</u>	<u>Condicionalidad</u>		<u>Calculado(4)</u>	<u>FEADER(EJE2)</u>	<u>MAGRAMA</u>	<u>CAPDER</u>	<u>Total</u>
0,00	0,00	0,00	0,00	Pago realizado		358,60	32,86	56,80	448,26
				A pagar		168,75	15,46	26,73	210,94
				TOTAL	659,20	527,35	48,32	83,53	659,20

RECINTOS

<u>REFERENCIA SIGPAC</u>	<u>CULTIVO</u>	<u>S/R</u>	<u>CONV.</u>	<u>GRUPO PAGO</u>	<u>Declarada admisible</u>	<u>SUPERFICIE (Hectáreas)</u>			
					<u>Conv. SIGPAC</u>	<u>Control C.(5)</u>	<u>Determinada</u>	<u>Certificada</u>	
04-092-015-00156-002	104000	S	NO	FRUTALES DE SECANO	3,46			3,46	3,46
04-092-015-00157-002	104000	S	NO	FRUTALES DE SECANO	0,96			0,94	0,96
04-092-015-00161-001	104000	S	NO	FRUTALES DE SECANO	0,23			0,23	0,23
04-092-015-00186-002	104000	S	NO	FRUTALES DE SECANO	1,32			1,32	1,32

<u>APELLIDOS Y NOMBRE / RAZÓN SOCIAL</u>	<u>NIF</u>	<u>EXPEDIENTE</u>	<u>ANUALIDAD DE PAGO</u>
MASEGOSA REQUENA JOSE LUIS	24127587N	1007448	7ª

Resumen de superficies

<u>GRUPO DE PAGO</u>	<u>SUPERFICIE (Hectáreas)</u>				<u>% Sobredeclaración (1)</u>
	<u>Declarada admisible</u>	<u>Comprometida</u>	<u>Declarada Reducida(3)</u>	<u>Resuelta</u>	
FRUTALES DE SECANO	2,22		1,95	1,95	0,00
TOTAL	2,22	1,95	1,95	1,95	

% PENALIZACIÓN**IMPORTE (Euros)**

<u>Admisibilidad (2)</u>	<u>Presentación tardía</u>	<u>Omisión declaración</u>	<u>Condicionalidad</u>		<u>Calculado(4)</u>	<u>FEADER(EJE2)</u>	<u>MAGRAMA</u>	<u>CAPDER</u>	<u>Total</u>
0,00	0,00	0,00	0,00	Pago realizado		117,52	10,77	18,62	146,91
				A pagar		55,30	5,07	8,76	69,13
				TOTAL	216,04	172,82	15,84	27,38	216,04

RECINTOS

<u>REFERENCIA SIGPAC</u>	<u>CULTIVO</u>	<u>S/R</u>	<u>CONV.</u>	<u>GRUPO PAGO</u>	<u>Declarada admisible</u>	<u>SUPERFICIE (Hectáreas)</u>			
					<u>Conv. SIGPAC</u>	<u>Control C.(5)</u>	<u>Determinada</u>	<u>Certificada</u>	
04-070-021-00015-007	104000	S	NO	FRUTALES DE SECANO	1,64			1,37	1,64
04-070-021-00019-001	104000	S	NO	FRUTALES DE SECANO	0,58			0,58	0,58



1. Reducciones previstas por sobredeclaración, artículo 16 del Reglamento (UE) nº 65/2011

2. Resolución de 3 de agosto de 2012 de la Dirección General de Fondos Agrarios (BOJA nº 159, 14 de agosto de 2012)

3. Superficie declarada admisible tras el ajuste con la conversión SIGPAC para el grupo de pago de herbáceos.

4. Menor valor entre la superficie declarada admisible tras el ajuste con la conversión SIGPAC y la comprometida admisible para el resto de grupos de pago

5. Se calcula sobre la superficie declarada reducida

6. Superficie de cultivo válido para la ayuda determinada en campo para el grupo de pago de herbáceos.

7. Superficie de cultivo válido para la ayuda determinada en campo tras el ajuste con la superficie comprometida admisible para el resto de grupos de pago

* Ayuda cofinanciada a través del Plan de Reestructuración del Tabaco de Andalucía contemplado en el Programa de Desarrollo Rural de Andalucía (2007-2013)

<u>APELLIDOS Y NOMBRE / RAZÓN SOCIAL</u>	<u>NIF</u>	<u>EXPEDIENTE</u>	<u>ANUALIDAD DE PAGO</u>
MAYCA DE ALMERIA, C.B.	E04050282	1007808	4ª

Resumen de superficies

<u>GRUPO DE PAGO</u>	<u>SUPERFICIE (Hectáreas)</u>				<u>% Sobredeclaración (1)</u>
	<u>Declarada admisible</u>	<u>Comprometida</u>	<u>Declarada Reducida(3)</u>	<u>Resuelta</u>	
OLIVAR	0,34		0,34	0,34	0,00
FRUTALES DE SECANO	6,24		6,24	6,24	0,00
OLIVAR EN PENDIENTE	1,72		1,72	1,72	0,00
TOTAL	8,30	8,35	8,30	8,30	

% PENALIZACIÓN**IMPORTE (Euros)**

<u>Admisibilidad (2)</u>	<u>Presentación tardía</u>	<u>Omisión declaración</u>	<u>Condicionalidad</u>		<u>Calculado(4)</u>	<u>FEADER(EJE2)</u>	<u>MAGRAMA</u>	<u>CAPDER</u>	<u>Total</u>
0,00	0,00	0,00	0,00	A pagar	1.347,42	1.077,94	98,77	170,71	1.347,42

RECINTOS

<u>REFERENCIA SIGPAC</u>	<u>CULTIVO</u>	<u>S/R</u>	<u>CONV.</u>	<u>GRUPO PAGO</u>	<u>Declarada admisible</u>	<u>SUPERFICIE (Hectáreas)</u>			
					<u>Conv. SIGPAC</u>	<u>Control C.(5)</u>	<u>Determinada</u>	<u>Certificada</u>	
04-092-003-00010-005	104000	S	NO	FRUTALES DE SECANO	0,39			0,39	0,39
04-092-003-00010-006	104000	S	NO	FRUTALES DE SECANO	1,86			1,86	1,86
04-092-003-00010-007	104000	S	NO	FRUTALES DE SECANO	0,29			0,29	0,29
04-092-003-00010-013	101000	S	NO	OLIVAR	0,02			0,02	0,02
04-092-003-00010-014	101000	S	NO	OLIVAR	0,02			0,02	0,02
04-092-003-00010-015	101000	S	NO	OLIVAR EN PENDIENTE	0,02			0,02	0,02
04-092-003-00010-016	101000	S	NO	OLIVAR EN PENDIENTE	0,03			0,03	0,03
04-092-003-00010-017	101000	S	NO	OLIVAR EN PENDIENTE	0,17			0,17	0,17
04-092-003-00010-018	101000	S	NO	OLIVAR EN PENDIENTE	0,20			0,20	0,20
04-092-003-00010-019	101000	S	NO	OLIVAR	0,25			0,25	0,25
04-092-003-00010-020	101000	S	NO	OLIVAR EN PENDIENTE	0,55			0,55	0,55
04-092-003-00010-022	104000	S	NO	FRUTALES DE SECANO	1,56			1,56	1,56
04-092-003-00010-030	104000	S	NO	FRUTALES DE SECANO	1,31			1,31	1,31
04-092-003-00010-033	104000	S	NO	FRUTALES DE SECANO	0,83			0,83	0,83
04-092-007-00037-009	101000	R	NO	OLIVAR EN PENDIENTE	0,50	0,50		0,50	0,50
04-092-007-00037-013	101000	S	NO	OLIVAR	0,05			0,05	0,05
04-092-007-00037-014	101000	S	NO	OLIVAR EN PENDIENTE	0,25			0,25	0,25



1. Reducciones previstas por sobredeclaración, artículo 16 del Reglamento (UE) nº 65/2011

2. Resolución de 3 de agosto de 2012 de la Dirección General de Fondos Agrarios (BOJA nº 159, 14 de agosto de 2012)

3. Superficie declarada admisible tras el ajuste con la conversión SIGPAC para el grupo de pago de herbáceos.

Menor valor entre la superficie declarada admisible tras el ajuste con la conversión SIGPAC y la comprometida admisible para el resto de grupos de pago

4. Se calcula sobre la superficie declarada reducida

5. Superficie de cultivo válido para la ayuda determinada en campo para el grupo de pago de herbáceos.

Superficie de cultivo válido para la ayuda determinada en campo tras el ajuste con la superficie comprometida admisible para el resto de grupos de pago

* Ayuda cofinanciada a través del Plan de Reestructuración del Tabaco de Andalucía contemplado en el Programa de Desarrollo Rural de Andalucía (2007-2013)

<u>APELLIDOS Y NOMBRE / RAZÓN SOCIAL</u>	<u>NIF</u>	<u>EXPEDIENTE</u>	<u>ANUALIDAD DE PAGO</u>
MEDINA UJALDON ANTONIA	27518541F	1001796	4ª

Resumen de superficies

<u>GRUPO DE PAGO</u>	<u>SUPERFICIE (Hectáreas)</u>				<u>% Sobredeclaración (1)</u>
	<u>Declarada admisible</u>	<u>Comprometida</u>	<u>Declarada Reducida(3)</u>	<u>Resuelta</u>	
OLIVAR EN PENDIENTE	2,51		2,50	2,50	0,00
FRUTALES DE SECANO	5,17		5,16	5,16	0,00
TOTAL	7,68	7,66	7,66	7,66	

% PENALIZACIÓN**IMPORTE (Euros)**

<u>Admisibilidad (2)</u>	<u>Presentación tardía</u>	<u>Omisión declaración</u>	<u>Condicionalidad</u>	<u>Pago realizado</u>	<u>Calculado(4)</u>	<u>FEADER(EJE2)</u>	<u>MAGRAMA</u>	<u>CAPDER</u>	<u>Total</u>
0,00	0,00	0,00	0,00			764,36	70,03	121,06	955,45
				A pagar		359,70	32,96	56,97	449,63
				TOTAL	1.405,08	1.124,06	102,99	178,03	1.405,08

RECINTOS

<u>REFERENCIA SIGPAC</u>	<u>CULTIVO</u>	<u>S/R</u>	<u>CONV.</u>	<u>GRUPO PAGO</u>	<u>Declarada admisible</u>	<u>SUPERFICIE (Hectáreas)</u>		
						<u>Conv. SIGPAC</u>	<u>Control C.(5)</u>	<u>Determinada Certificada</u>
04-056-001-00008-001	101000	S	NO	OLIVAR EN PENDIENTE	0,13		0,13	0,17
04-056-001-00008-003	104000	S	NO	FRUTALES DE SECANO	1,19		1,19	1,21
04-056-001-00008-004	104000	S	NO	FRUTALES DE SECANO	0,45		0,45	0,45
04-056-001-00008-005	104000	S	NO	FRUTALES DE SECANO	1,05		1,04	1,05
04-056-001-00008-006	101000	S	NO	OLIVAR EN PENDIENTE	0,11		0,11	0,11
04-056-001-00008-007	104000	S	NO	FRUTALES DE SECANO	0,05		0,05	0,05
04-056-001-00008-008	104000	S	NO	FRUTALES DE SECANO	0,04		0,04	0,04
04-056-001-00008-012	101000	S	NO	OLIVAR EN PENDIENTE	0,23		0,23	0,24
04-056-001-00009-001	104000	S	NO	FRUTALES DE SECANO	0,30		0,30	0,30
04-056-001-00101-003	101000	S	NO	OLIVAR EN PENDIENTE	0,07		0,07	0,08
04-056-001-00101-006	101000	S	NO	OLIVAR EN PENDIENTE	0,14		0,14	0,14
04-056-001-00101-007	101000	S	NO	OLIVAR EN PENDIENTE	0,02		0,02	0,02
04-056-001-00101-008	101000	S	NO	OLIVAR EN PENDIENTE	0,13		0,13	0,13
04-056-001-00101-009	101000	S	NO	OLIVAR EN PENDIENTE	0,12		0,12	0,13
04-056-001-00101-012	101000	S	NO	OLIVAR EN PENDIENTE	0,29		0,29	0,30
04-056-001-00101-021	104000	S	NO	FRUTALES DE SECANO	1,41		1,41	1,41
04-056-001-00101-022	104000	S	NO	FRUTALES DE SECANO	0,68		0,68	0,68
04-056-001-00101-024	101000	S	NO	OLIVAR EN PENDIENTE	0,06		0,06	0,06
04-056-002-00073-001	101000	S	NO	OLIVAR EN PENDIENTE	0,06		0,05	0,07
04-056-002-00074-001	101000	S	NO	OLIVAR EN PENDIENTE	0,03		0,03	0,05
04-056-002-00082-005	101000	S	NO	OLIVAR EN PENDIENTE	1,12		1,12	1,24



1. Reducciones previstas por sobredeclaración, artículo 16 del Reglamento (UE) nº 65/2011

2. Resolución de 3 de agosto de 2012 de la Dirección General de Fondos Agrarios (BOJA nº 159, 14 de agosto de 2012)

3. Superficie declarada admisible tras el ajuste con la conversión SIGPAC para el grupo de pago de herbáceos.

Menor valor entre la superficie declarada admisible tras el ajuste con la conversión SIGPAC y la comprometida admisible para el resto de grupos de pago

4. Se calcula sobre la superficie declarada reducida

5. Superficie de cultivo válido para la ayuda determinada en campo para el grupo de pago de herbáceos.

Superficie de cultivo válido para la ayuda determinada en campo tras el ajuste con la superficie comprometida admisible para el resto de grupos de pago

* Ayuda cofinanciada a través del Plan de Reestructuración del Tabaco de Andalucía contemplado en el Programa de Desarrollo Rural de Andalucía (2007-2013)

<u>APellidos y nombre / RAZÓN SOCIAL</u>	<u>NIF</u>	<u>EXPEDIENTE</u>	<u>ANUALIDAD DE PAGO</u>		
MELLADO SAEZ ROSA	23220412A	1003551	7ª		
Resumen de superficies					
<u>GRUPO DE PAGO</u>	<u>SUPERFICIE (Hectáreas)</u>				
	<u>Declarada admisible</u>	<u>Comprometida</u>	<u>Declarada Reducida(3)</u>	<u>Resuelta</u>	<u>% Sobredeclaración (1)</u>
CITRICOS	1,29		1,24	1,24	0,00
TOTAL	1,29	1,25	1,24	1,24	

<u>% PENALIZACIÓN</u>				<u>IMPORTE (Euros)</u>					
<u>Admisibilidad (2)</u>	<u>Presentación tardía</u>	<u>Omisión declaración</u>	<u>Condicionalidad</u>	<u>Calculado(4)</u>	<u>FEADER(EJE2)</u>	<u>MAGRAMA</u>	<u>CAPDER</u>	<u>Total</u>	
25,00	0,00	0,00	0,00	A pagar	569,61	341,76	31,31	54,13	427,20

<u>REFERENCIA SIGPAC</u>	<u>CULTIVO</u>	<u>S/R</u>	<u>CONV.</u>	<u>GRUPO PAGO</u>	<u>SUPERFICIE (Hectáreas)</u>			
					<u>Declarada admisible</u>	<u>Conv. SIGPAC</u>	<u>Control C.(5)</u>	<u>Determinada Certificada</u>
04-017-006-00338-002	207000	R	NO	CITRICOS	0,27	0,27	0,27	0,27
04-017-006-00339-001	207000	R	NO	CITRICOS	0,20	0,19	0,19	0,20
04-017-006-00340-003	206000	R		CITRICOS	0,15	0,22	0,15	0,00
04-017-006-00340-003	207000	R	NO	CITRICOS	0,07	0,22	0,07	0,15
04-017-006-00341-001	206000	R	NO	CITRICOS	0,17	0,16	0,16	0,17
04-017-007-00291-001	207000	S	NO	CITRICOS	0,20		0,20	0,20
04-017-007-00296-001	207000	R	NO	CITRICOS	0,20	0,20	0,20	0,20

INCIDENCIA DESCRIPCIÓN

73103	El recinto declarado no cumple con las normas de producción ecológica (compromiso anexo 1, Orden 24 marzo 2011)
	Recinto:04-017-006-00340-003 Cultivo:206000 NARANJO-SIN VARIEDAD Regadío
	Recinto:04-017-006-80007-001 Cultivo:206000 NARANJO-SIN VARIEDAD Regadío
73106	Recinto declarado no comprometido
	Recinto:04-017-006-80007-001 Cultivo:206000 NARANJO-SIN VARIEDAD Regadío

<u>Id. Com</u>	<u>Compromiso</u>	<u>% admisibilidad</u>
C1_03	Cumplir con las normas de producción establecidas en el Reglamento (CE) nº 834/2007, del Consejo, de 28 de junio de 2007, que regula la producción ecológica.	25,00



1. Reducciones previstas por sobredeclaración, artículo 16 del Reglamento (UE) nº 65/2011

2. Resolución de 3 de agosto de 2012 de la Dirección General de Fondos Agrarios (BOJA nº 159, 14 de agosto de 2012)

3. Superficie declarada admisible tras el ajuste con la conversión SIGPAC para el grupo de pago de herbáceos.

Menor valor entre la superficie declarada admisible tras el ajuste con la conversión SIGPAC y la comprometida admisible para el resto de grupos de pago

4. Se calcula sobre la superficie declarada reducida

5. Superficie de cultivo válido para la ayuda determinada en campo para el grupo de pago de herbáceos.

Superficie de cultivo válido para la ayuda determinada en campo tras el ajuste con la superficie comprometida admisible para el resto de grupos de pago

* Ayuda cofinanciada a través del Plan de Reestructuración del Tabaco de Andalucía contemplado en el Programa de Desarrollo Rural de Andalucía (2007-2013)

<u>APELLIDOS Y NOMBRE / RAZÓN SOCIAL</u>	<u>NIF</u>	<u>EXPEDIENTE</u>	<u>ANUALIDAD DE PAGO</u>
MENA VISERAS FRANCISCA	27020981Y	1000107	7ª

Resumen de superficies

<u>GRUPO DE PAGO</u>	<u>SUPERFICIE (Hectáreas)</u>				<u>% Sobredeclaración (1)</u>
	<u>Declarada admisible</u>	<u>Comprometida</u>	<u>Declarada Reducida(3)</u>	<u>Resuelta</u>	
FRUTALES DE SECANO	14,18		13,99	13,99	0,00
TOTAL	14,18	13,99	13,99	13,99	

% PENALIZACIÓN**IMPORTE (Euros)**

<u>Admisibilidad (2)</u>	<u>Presentación tardía</u>	<u>Omisión declaración</u>	<u>Condicionalidad</u>		<u>Calculado(4)</u>	<u>FEADER(EJE2)</u>	<u>MAGRAMA</u>	<u>CAPDER</u>	<u>Total</u>
0,00	0,00	0,00	0,00	Pago realizado		843,17	77,25	133,55	1.053,97
				A pagar		396,78	36,36	62,84	495,98
				TOTAL	1.549,95	1.239,95	113,61	196,39	1.549,95

RECINTOS

<u>REFERENCIA SIGPAC</u>	<u>CULTIVO</u>	<u>S/R</u>	<u>CONV.</u>	<u>GRUPO PAGO</u>	<u>Declarada admisible</u>	<u>SUPERFICIE (Hectáreas)</u>		
					<u>Conv. SIGPAC</u>	<u>Control C.(5)</u>	<u>Determinada</u>	<u>Certificada</u>
04-099-016-00043-001	104000	S	NO	FRUTALES DE SECANO	1,60		1,60	1,60
04-099-016-00043-002	104000	S	NO	FRUTALES DE SECANO	2,11		2,11	2,11
04-099-016-00043-003	104000	S	NO	FRUTALES DE SECANO	2,53		2,53	2,53
04-099-016-00043-006	104000	S	NO	FRUTALES DE SECANO	0,04		0,04	0,04
04-099-016-00043-011	104000	S	NO	FRUTALES DE SECANO	0,75		0,75	0,75
04-099-016-00043-012	104000	S	NO	FRUTALES DE SECANO	0,50		0,50	0,50
04-099-016-00043-015	104000	S	NO	FRUTALES DE SECANO	2,34		2,34	2,34
04-099-016-00043-017	104000	S	NO	FRUTALES DE SECANO	0,03		0,03	0,03
04-099-016-00066-010	104000	S	NO	FRUTALES DE SECANO	3,84		3,84	3,84
04-099-017-00181-004	104000	S	NO	FRUTALES DE SECANO	0,44		0,43	0,44

<u>APELLIDOS Y NOMBRE / RAZÓN SOCIAL</u>	<u>NIF</u>	<u>EXPEDIENTE</u>	<u>ANUALIDAD DE PAGO</u>
MENCHON SEGURA MIGUEL	27113830G	1001710	7ª

Resumen de superficies

<u>GRUPO DE PAGO</u>	<u>SUPERFICIE (Hectáreas)</u>				<u>% Sobredeclaración (1)</u>
	<u>Declarada admisible</u>	<u>Comprometida</u>	<u>Declarada Reducida(3)</u>	<u>Resuelta</u>	
CITRICOS	0,71		0,69	0,69	0,00
TOTAL	0,71	0,71	0,69	0,69	

% PENALIZACIÓN**IMPORTE (Euros)**

<u>Admisibilidad (2)</u>	<u>Presentación tardía</u>	<u>Omisión declaración</u>	<u>Condicionalidad</u>		<u>Calculado(4)</u>	<u>FEADER(EJE2)</u>	<u>MAGRAMA</u>	<u>CAPDER</u>	<u>Total</u>
0,00	0,00	0,00	0,00	Pago realizado		172,43	15,80	27,30	215,53
				A pagar		81,14	7,43	12,86	101,43
				TOTAL	316,96	253,57	23,23	40,16	316,96

RECINTOS

<u>REFERENCIA SIGPAC</u>	<u>CULTIVO</u>	<u>S/R</u>	<u>CONV.</u>	<u>GRUPO PAGO</u>	<u>Declarada admisible</u>	<u>SUPERFICIE (Hectáreas)</u>		
					<u>Conv. SIGPAC</u>	<u>Control C.(5)</u>	<u>Determinada</u>	<u>Certificada</u>
04-103-012-00015-002	206000	S	NO	CITRICOS	0,09	0,08	0,08	0,09
04-103-012-00016-001	206000	S	NO	CITRICOS	0,16	0,15	0,15	0,16
04-103-015-00087-002	206000	R	NO	CITRICOS	0,23	0,23	0,23	0,23
04-103-015-00312-001	206000	S	NO	CITRICOS	0,23		0,23	0,23

1. Reducciones previstas por sobredeclaración, artículo 16 del Reglamento (UE) nº 65/2011

2. Resolución de 3 de agosto de 2012 de la Dirección General de Fondos Agrarios (BOJA nº 159, 14 de agosto de 2012)

3. Superficie declarada admisible tras el ajuste con la conversión SIGPAC para el grupo de pago de herbáceos.

4. Menor valor entre la superficie declarada admisible tras el ajuste con la conversión SIGPAC y la comprometida admisible para el resto de grupos de pago

5. Se calcula sobre la superficie declarada reducida

6. Superficie de cultivo válido para la ayuda determinada en campo para el grupo de pago de herbáceos.

7. Superficie de cultivo válido para la ayuda determinada en campo tras el ajuste con la superficie comprometida admisible para el resto de grupos de pago

* Ayuda cofinanciada a través del Plan de Reestructuración del Tabaco de Andalucía contemplado en el Programa de Desarrollo Rural de Andalucía (2007-2013)

<u>APELLIDOS Y NOMBRE / RAZÓN SOCIAL</u>	<u>NIF</u>	<u>EXPEDIENTE</u>	<u>ANUALIDAD DE PAGO</u>
MERLOS FERNANDEZ ANTONIA	75196506F	1008445	4ª

Resumen de superficies

<u>GRUPO DE PAGO</u>	<u>SUPERFICIE (Hectáreas)</u>			<u>% Sobredeclaración (1)</u>
	<u>Declarada admisible</u>	<u>Declarada Reducida(3)</u>	<u>Resuelta</u>	
HERBACEOS	14,61	14,55	14,55	0,00
TOTAL	14,61	14,55	14,55	

% PENALIZACIÓN**IMPORTE (Euros)**

<u>Admisibilidad (2)</u>	<u>Presentación tardía</u>	<u>Omisión declaración</u>	<u>Condicionalidad</u>		<u>Calculado(4)</u>	<u>FEADER(EJE2)</u>	<u>MAGRAMA</u>	<u>CAPDER</u>	<u>Total</u>
0,00	0,00	0,00	0,00	Pago realizado		654,31	59,95	103,63	817,89
				A pagar		1.270,13	116,38	201,15	1.587,66
				TOTAL	2.405,55	1.924,44	176,33	304,78	2.405,55

RECINTOS

<u>REFERENCIA SIGPAC</u>	<u>CULTIVO</u>	<u>S/R</u>	<u>CONV.</u>	<u>GRUPO PAGO</u>	<u>Declarada admisible</u>	<u>SUPERFICIE (Hectáreas)</u>		
					<u>Conv. SIGPAC</u>	<u>Control C.(5)</u>	<u>Determinada</u>	<u>Certificada</u>
04-098-036-00068-001	5000	S	NO	HERBACEOS	0,12		0,12	0,12
04-098-036-00070-001	5000	S	NO	HERBACEOS	0,28		0,28	0,28
04-098-036-00082-001	5000	S	NO	HERBACEOS	0,87		0,87	0,87
04-098-036-00084-001	5000	S	NO	HERBACEOS	0,34		0,34	0,34
04-098-036-00099-001	5000	R	NO	HERBACEOS	0,28		0,28	0,28
04-098-036-00101-001	5000	S	NO	HERBACEOS	0,91		0,91	0,91
04-098-036-00102-001	5000	S	NO	HERBACEOS	2,57		2,57	2,57
04-098-036-00103-001	5000	S	NO	HERBACEOS	0,22		0,22	0,22
04-098-036-00103-003	5000	S	NO	HERBACEOS	0,26		0,26	0,26
04-098-036-00107-002	53000	S	NO	HERBACEOS	4,57		4,51	4,57
04-098-036-00109-001	53000	S	NO	HERBACEOS	0,58		0,58	0,58
04-098-036-00123-002	5000	S	NO	HERBACEOS	0,09		0,09	0,09
04-098-036-00127-001	5000	S	NO	HERBACEOS	0,08		0,08	0,08
04-098-036-00129-001	5000	S	NO	HERBACEOS	0,66		0,66	0,66
04-098-036-00130-001	5000	S	NO	HERBACEOS	0,05		0,05	0,05
04-098-036-00132-001	5000	S	NO	HERBACEOS	0,05		0,05	0,05
04-098-036-00135-001	5000	S	NO	HERBACEOS	1,05		1,05	1,05
04-098-036-00136-001	5000	S	NO	HERBACEOS	1,63		1,63	1,63



1. Reducciones previstas por sobredeclaración, artículo 16 del Reglamento (UE) nº 65/2011

2. Resolución de 3 de agosto de 2012 de la Dirección General de Fondos Agrarios (BOJA nº 159, 14 de agosto de 2012)

3. Superficie declarada admisible tras el ajuste con la conversión SIGPAC para el grupo de pago de herbáceos.

4. Menor valor entre la superficie declarada admisible tras el ajuste con la conversión SIGPAC y la comprometida admisible para el resto de grupos de pago

5. Se calcula sobre la superficie declarada reducida

6. Superficie de cultivo válido para la ayuda determinada en campo para el grupo de pago de herbáceos.

7. Superficie de cultivo válido para la ayuda determinada en campo tras el ajuste con la superficie comprometida admisible para el resto de grupos de pago

* Ayuda cofinanciada a través del Plan de Reestructuración del Tabaco de Andalucía contemplado en el Programa de Desarrollo Rural de Andalucía (2007-2013)

<u>APellidos y nombre / RAZÓN SOCIAL</u>	<u>NIF</u>	<u>EXPEDIENTE</u>	<u>ANUALIDAD DE PAGO</u>		
MERLOS LOZAR JOSE MARIA	27166663Y	1005192	7ª		
Resumen de superficies					
GRUPO DE PAGO	SUPERFICIE (Hectáreas)				
	<u>Declarada admisible</u>	<u>Comprometida</u>	<u>Declarada Reducida(3)</u>	<u>Resuelta</u>	<u>% Sobredeclaración (1)</u>
FRUTALES DE SECANO	4,97		4,93	4,93	0,00
TOTAL	4,97	4,93	4,93	4,93	

<u>% PENALIZACIÓN</u>				<u>IMPORTE (Euros)</u>				
<u>Admisibilidad (2)</u>	<u>Presentación tardía</u>	<u>Omisión declaración</u>	<u>Condicionalidad</u>	<u>Calculado(4)</u>	<u>FEADER(EJE2)</u>	<u>MAGRAMA</u>	<u>CAPDER</u>	<u>Total</u>
0,00	0,00	0,00	0,00	Pago realizado	297,13	27,23	47,05	371,41
				A pagar	139,82	12,81	22,15	174,78
TOTAL				546,19	436,95	40,04	69,20	546,19

RECINTOS

<u>REFERENCIA SIGPAC</u>	<u>CULTIVO S/R</u>	<u>CONV.</u>	<u>GRUPO PAGO</u>	<u>Declarada admisible</u>	<u>SUPERFICIE (Hectáreas)</u>		
				<u>Conv. SIGPAC</u>	<u>Control C.(5)</u>	<u>Determinada</u>	<u>Certificada</u>
04-063-046-00023-001	104000 S	NO	FRUTALES DE SECANO	0,59		0,59	0,59
04-063-046-00024-002	104000 S	NO	FRUTALES DE SECANO	0,43		0,43	0,43
04-063-046-00025-001	104000 S	NO	FRUTALES DE SECANO	0,29		0,29	0,29
04-063-047-00010-001	104000 S	NO	FRUTALES DE SECANO	0,86		0,86	0,86
04-063-047-00011-001	104000 S	NO	FRUTALES DE SECANO	0,87		0,87	0,87
04-063-049-00199-004	104000 S	NO	FRUTALES DE SECANO	1,93		1,93	1,93



1. Reducciones previstas por sobredeclaración, artículo 16 del Reglamento (UE) nº 65/2011

2. Resolución de 3 de agosto de 2012 de la Dirección General de Fondos Agrarios (BOJA nº 159, 14 de agosto de 2012)

3. Superficie declarada admisible tras el ajuste con la conversión SIGPAC para el grupo de pago de herbáceos.

Menor valor entre la superficie declarada admisible tras el ajuste con la conversión SIGPAC y la comprometida admisible para el resto de grupos de pago

4. Se calcula sobre la superficie declarada reducida

5. Superficie de cultivo válido para la ayuda determinada en campo para el grupo de pago de herbáceos.

Superficie de cultivo válido para la ayuda determinada en campo tras el ajuste con la superficie comprometida admisible para el resto de grupos de pago

* Ayuda cofinanciada a través del Plan de Reestructuración del Tabaco de Andalucía contemplado en el Programa de Desarrollo Rural de Andalucía (2007-2013)

<u>APellidos y nombre / RAZÓN SOCIAL</u>	<u>NIF</u>	<u>EXPEDIENTE</u>	<u>ANUALIDAD DE PAGO</u>
MERLOS MARTINEZ RAFAEL JUAN	23231560L	1008858	7ª

Resumen de superficies

<u>GRUPO DE PAGO</u>	<u>SUPERFICIE (Hectáreas)</u>				<u>% Sobredeclaración (1)</u>
	<u>Declarada admisible</u>	<u>Comprometida</u>	<u>Declarada Reducida(3)</u>	<u>Resuelta</u>	
FRUTALES DE SECANO	75,16		72,92	72,92	0,00
TOTAL	75,16	72,92	72,92	72,92	

Resumen de superficies

<u>GRUPO DE PAGO</u>	<u>SUPERFICIE (Hectáreas)</u>				<u>% Sobredeclaración (1)</u>
	<u>Declarada admisible</u>	<u>Comprometida</u>	<u>Declarada Reducida(3)</u>	<u>Resuelta</u>	
HERBACEOS	68,34		67,46	67,46	0,00
TOTAL	68,34		67,46	67,46	

% PENALIZACIÓN**IMPORTE (Euros)**

<u>Admisibilidad (2)</u>	<u>Presentación tardía</u>	<u>Omisión declaración</u>	<u>Condicionabilidad</u>	<u>Pago realizado</u>	<u>Calculado(4)</u>	<u>FEADER(EJE2)</u>	<u>MAGRAMA</u>	<u>CAPDER</u>	<u>Total</u>
0,00	0,00	0,00	0,00			9.668,56	885,88	1.531,26	12.085,70
				A pagar		4.549,91	416,89	720,59	5.687,39
				TOTAL	17.773,09	14.218,47	1.302,77	2.251,85	17.773,09

RECINTOS

<u>REFERENCIA SIGPAC</u>	<u>CULTIVO</u>	<u>S/R</u>	<u>CONV.</u>	<u>GRUPO PAGO</u>	<u>Declarada admisible</u>	<u>SUPERFICIE (Hectáreas)</u>		
					<u>Conv. SIGPAC</u>	<u>Control C.(5)</u>	<u>Determinada</u>	<u>Certificada</u>
04-037-003-00136-001	5000	S	NO	HERBACEOS	10,49		10,49	10,49
04-037-003-00136-024	5000	S		HERBACEOS	0,02		0,02	0,00
04-037-003-00143-008	104000	S	NO	FRUTALES DE SECANO	5,86		5,86	5,86
04-037-003-00143-019	53000	S	NO	HERBACEOS	1,84		1,81	1,84
04-037-003-00191-017	52000	S	NO	HERBACEOS	1,85		1,85	1,85
04-037-003-00191-017	53000	S	NO	HERBACEOS	2,48		2,48	2,48
04-037-003-00191-021	104000	S	NO	FRUTALES DE SECANO	2,01		1,95	2,01
04-037-003-00192-005	52000	S	NO	HERBACEOS	2,09		2,09	2,09
04-037-003-00192-010	5000	S	NO	HERBACEOS	3,01		3,01	3,01
04-037-003-00192-011	104000	S	NO	FRUTALES DE SECANO	1,26		1,26	1,26
04-037-003-00192-014	5000	S	NO	HERBACEOS	0,46		0,46	0,46
04-037-003-00192-016	5000	S	NO	HERBACEOS	0,02		0,02	0,02
04-037-003-00192-017	104000	S	NO	FRUTALES DE SECANO	1,18		1,18	1,18
04-037-003-00201-001	5000	S	NO	HERBACEOS	5,88		5,88	5,88
04-037-003-00201-013	53000	S	NO	HERBACEOS	3,12		3,12	3,12
04-037-003-00202-001	5000	S	NO	HERBACEOS	1,81		1,81	1,81
04-037-003-00202-001	53000	S	NO	HERBACEOS	3,74		3,74	3,74
04-037-003-00202-006	5000	S	NO	HERBACEOS	2,31		2,31	2,31
04-037-006-00008-004	104000	S	NO	FRUTALES DE SECANO	0,46		0,46	0,46
04-037-006-00009-005	104000	S	NO	FRUTALES DE SECANO	2,28		2,22	2,28
04-037-007-00369-001	241000	S	NO	HERBACEOS	1,21		1,21	1,21
04-037-007-00382-001	8000	S	NO	HERBACEOS	6,89		6,89	6,89
04-037-007-00382-001	241000	S	NO	HERBACEOS	0,80		0,80	0,80
04-037-009-00167-001	8000	S	NO	HERBACEOS	0,50		0,50	0,50
04-037-041-00085-001	104000	S	NO	FRUTALES DE SECANO	4,12		4,12	4,12
04-037-042-00023-001	104000	S	NO	FRUTALES DE SECANO	9,90		9,80	9,90
04-037-042-00047-001	104000	S	NO	FRUTALES DE SECANO	0,18		0,17	0,18
04-037-042-00067-003	104000	S	NO	FRUTALES DE SECANO	6,85		6,85	6,85
04-037-043-00063-001	104000	S	NO	FRUTALES DE SECANO	1,67		1,62	1,67
04-037-048-00003-002	5000	S	NO	HERBACEOS	7,53		7,53	7,53
04-037-049-00001-003	5000	S	NO	HERBACEOS	1,74		1,72	1,74
04-037-049-00001-009	104000	S	NO	FRUTALES DE SECANO	11,59		11,59	11,59
04-037-049-00001-020	104000	S	NO	FRUTALES DE SECANO	5,81		5,81	5,81
04-037-049-00001-022	104000	S	NO	FRUTALES DE SECANO	2,15		2,15	2,15
04-037-061-00029-001	5000	S	NO	HERBACEOS	0,61		0,61	0,61

1. Reducciones previstas por sobredeclaración, artículo 16 del Reglamento (UE) nº 65/2011

2. Resolución de 3 de agosto de 2012 de la Dirección General de Fondos Agrarios (BOJA nº 159, 14 de agosto de 2012)

3. Superficie declarada admisible tras el ajuste con la conversión SIGPAC para el grupo de pago de herbáceos.

4. Menor valor entre la superficie declarada admisible tras el ajuste con la conversión SIGPAC y la comprometida admisible para el resto de grupos de pago

5. Se calcula sobre la superficie declarada reducida

6. Superficie de cultivo válido para la ayuda determinada en campo para el grupo de pago de herbáceos.

7. Superficie de cultivo válido para la ayuda determinada en campo tras el ajuste con la superficie comprometida admisible para el resto de grupos de pago

* Ayuda cofinanciada a través del Plan de Reestructuración del Tabaco de Andalucía contemplado en el Programa de Desarrollo Rural de Andalucía (2007-2013)

RECINTOS

REFERENCIA SIGPAC	CULTIVO	S/R	CONV.	GRUPO PAGO	Declarada admisible	SUPERFICIE (Hectáreas)		
						Conv. SIGPAC	Control C.(5)	Determinada Certificada
04-037-061-00030-003	5000	S	NO	HERBACEOS	1,96		1,75	1,96
04-037-061-00030-005	5000	S	NO	HERBACEOS	0,19		0,19	0,19
04-037-061-00043-002	104000	S	NO	FRUTALES DE SECANO	3,07		2,95	3,07
04-037-061-00044-001	104000	S	NO	FRUTALES DE SECANO	1,75		1,75	1,75
04-037-062-00014-001	104000	S	NO	FRUTALES DE SECANO	0,87		0,86	0,87
04-037-062-00015-001	104000	S	NO	FRUTALES DE SECANO	1,74		1,74	1,74
04-037-062-00018-001	5000	S	NO	HERBACEOS	0,58		0,58	0,58
04-037-063-00001-002	104000	S	NO	FRUTALES DE SECANO	8,09		8,08	8,09
04-037-063-00032-001	1000	S	NO	HERBACEOS	6,33		5,94	6,33
04-037-063-00032-002	1000	S	NO	HERBACEOS	0,35		0,35	0,35
04-037-063-00032-006	104000	S	NO	FRUTALES DE SECANO	4,32		4,17	4,32
04-037-063-00032-011	1000	S	NO	HERBACEOS	0,30		0,30	0,30

INCIDENCIA DESCRIPCIÓN

73103 El recinto declarado no cumple con las normas de producción ecológica (compromiso anexo 1, Orden 24 marzo 2011)

Recinto:04-037-003-00136-024 Cultivo:5000 CEBADA-SIN VARIEDAD Secano

73106 Recinto declarado no comprometido

Recinto:04-037-003-00136-002 Cultivo:5000 CEBADA-SIN VARIEDAD Secano

APELLIDOS Y NOMBRE / RAZÓN SOCIAL

MIRAS GARCIA ALEJANDRO

NIF

23192607M

EXPEDIENTE

1007461

ANUALIDAD DE PAGO

7ª

Resumen de superficies

GRUPO DE PAGO	SUPERFICIE (Hectáreas)				% Sobredeclaración (1)
	Declarada admisible	Comprometida	Declarada Reducida(3)	Resuelta	
CITRICOS	2,18		2,17	2,17	0,00
TOTAL	2,18	2,20	2,17	2,17	

% PENALIZACIÓN**IMPORTE (Euros)**

Admisibilidad (2)	Presentación tardía	Omisión declaración	Condicionalidad	A pagar	Calculado(4)	FEADER(EJE2)	MAGRAMA	CAPDER	Total
0,00	0,00	0,00	0,00	A pagar	996,81	797,45	73,07	126,29	996,81

RECINTOS

REFERENCIA SIGPAC	CULTIVO	S/R	CONV.	GRUPO PAGO	Declarada admisible	SUPERFICIE (Hectáreas)		
						Conv. SIGPAC	Control C.(5)	Determinada Certificada
04-031-020-00100-006	207000	R	NO	CITRICOS	0,56	0,56	0,56	0,56
04-031-020-00100-007	207000	R	NO	CITRICOS	0,82	0,82	0,82	0,82
04-031-020-00100-009	207000	R	NO	CITRICOS	0,05	0,04	0,04	0,05
04-031-026-00229-001	207000	R	NO	CITRICOS	0,75	0,75	0,75	0,75



1. Reducciones previstas por sobredeclaración, artículo 16 del Reglamento (UE) nº 65/2011

2. Resolución de 3 de agosto de 2012 de la Dirección General de Fondos Agrarios (BOJA nº 159, 14 de agosto de 2012)

3. Superficie declarada admisible tras el ajuste con la conversión SIGPAC para el grupo de pago de herbáceos.

Menor valor entre la superficie declarada admisible tras el ajuste con la conversión SIGPAC y la comprometida admisible para el resto de grupos de pago

4. Se calcula sobre la superficie declarada reducida

5. Superficie de cultivo válido para la ayuda determinada en campo para el grupo de pago de herbáceos.

Superficie de cultivo válido para la ayuda determinada en campo tras el ajuste con la superficie comprometida admisible para el resto de grupos de pago

* Ayuda cofinanciada a través del Plan de Reestructuración del Tabaco de Andalucía contemplado en el Programa de Desarrollo Rural de Andalucía (2007-2013)

<u>APellidos y nombre / RAZÓN SOCIAL</u>	<u>NIF</u>	<u>EXPEDIENTE</u>	<u>ANUALIDAD DE PAGO</u>		
MIRAVETE GARCIA JUAN PEDRO	23213887X	1006473	7ª		
Resumen de superficies					
GRUPO DE PAGO	SUPERFICIE (Hectáreas)				
	<u>Declarada admisible</u>	<u>Comprometida</u>	<u>Declarada Reducida(3)</u>	<u>Resuelta</u>	<u>% Sobredeclaración (1)</u>
FRUTALES DE SECANO	14,32		14,27	14,27	0,00
TOTAL	14,32	14,29	14,27	14,27	

<u>% PENALIZACIÓN</u>				<u>IMPORTE (Euros)</u>				
<u>Admisibilidad (2)</u>	<u>Presentación tardía</u>	<u>Omisión declaración</u>	<u>Condicionalidad</u>	<u>Calculado(4)</u>	<u>FEADER(EJE2)</u>	<u>MAGRAMA</u>	<u>CAPDER</u>	<u>Total</u>
0,00	0,00	0,00	0,00	Pago realizado	645,03	59,10	102,17	806,30
				A pagar	619,74	56,78	98,15	774,67
TOTAL				1.580,97	1.264,77	115,88	200,32	1.580,97

RECINTOS

<u>REFERENCIA SIGPAC</u>	<u>CULTIVO</u>	<u>S/R</u>	<u>CONV.</u>	<u>GRUPO PAGO</u>	<u>Declarada admisible</u>	<u>SUPERFICIE (Hectáreas)</u>			
					<u>Conv. SIGPAC</u>	<u>Control C.(5)</u>	<u>Determinada</u>	<u>Certificada</u>	
04-098-017-00123-001	104000	S	NO	FRUTALES DE SECANO	8,76	8,82		8,76	8,82
04-098-017-00123-009	104000	S	NO	FRUTALES DE SECANO	0,52			0,51	0,52
04-098-017-00126-001	104000	S	NO	FRUTALES DE SECANO	2,44	2,40		2,40	2,44
04-098-017-00138-001	104000	S	NO	FRUTALES DE SECANO	0,22			0,22	0,69
04-098-017-00441-001	104000	S	NO	FRUTALES DE SECANO	2,38	2,44		2,38	2,44



1. Reducciones previstas por sobredeclaración, artículo 16 del Reglamento (UE) nº 65/2011

2. Resolución de 3 de agosto de 2012 de la Dirección General de Fondos Agrarios (BOJA nº 159, 14 de agosto de 2012)

3. Superficie declarada admisible tras el ajuste con la conversión SIGPAC para el grupo de pago de herbáceos.

Menor valor entre la superficie declarada admisible tras el ajuste con la conversión SIGPAC y la comprometida admisible para el resto de grupos de pago

4. Se calcula sobre la superficie declarada reducida

5. Superficie de cultivo válido para la ayuda determinada en campo para el grupo de pago de herbáceos.

Superficie de cultivo válido para la ayuda determinada en campo tras el ajuste con la superficie comprometida admisible para el resto de grupos de pago

* Ayuda cofinanciada a través del Plan de Reestructuración del Tabaco de Andalucía contemplado en el Programa de Desarrollo Rural de Andalucía (2007-2013)

<u>APELLIDOS Y NOMBRE / RAZÓN SOCIAL</u>	<u>NIF</u>	<u>EXPEDIENTE</u>	<u>ANUALIDAD DE PAGO</u>		
MIRAVETE JORDAN JUAN	23238955P	1008711	6ª		
Resumen de superficies					
GRUPO DE PAGO	SUPERFICIE (Hectáreas)				
	<u>Declarada admisible</u>	<u>Comprometida</u>	<u>Declarada Reducida(3)</u>	<u>Resuelta</u>	<u>% Sobredeclaración (1)</u>
FRUTALES DE SECANO	41,10		40,99	40,99	0,00
TOTAL	41,10	40,99	40,99	40,99	

<u>% PENALIZACIÓN</u>				<u>IMPORTE (Euros)</u>				
<u>Admisibilidad (2)</u>	<u>Presentación tardía</u>	<u>Omisión declaración</u>	<u>Condicionalidad</u>	<u>Calculado(4)</u>	<u>FEADER(EJE2)</u>	<u>MAGRAMA</u>	<u>CAPDER</u>	<u>Total</u>
0,00	0,00	0,00	0,00	Pago realizado	2.446,59	224,17	387,48	3.058,24
				A pagar	1.151,34	105,49	182,34	1.439,17
TOTAL				4.497,41	3.597,93	329,66	569,82	4.497,41

RECINTOS

<u>REFERENCIA SIGPAC</u>	<u>CULTIVO</u>	<u>S/R</u>	<u>CONV.</u>	<u>GRUPO PAGO</u>	<u>Declarada admisible</u>	<u>SUPERFICIE (Hectáreas)</u>		
					<u>Conv. SIGPAC</u>	<u>Control C.(5)</u>	<u>Determinada</u>	<u>Certificada</u>
04-099-050-00026-007	104000	S	NO	FRUTALES DE SECANO	4,35		4,35	4,35
04-099-050-00026-009	104000	S	NO	FRUTALES DE SECANO	3,43		3,43	3,43
04-099-050-00044-001	104000	S	NO	FRUTALES DE SECANO	2,24		2,24	2,24
04-099-050-00053-001	104000	S	NO	FRUTALES DE SECANO	0,22		0,21	0,22
04-099-050-00055-001	104000	S	NO	FRUTALES DE SECANO	0,21		0,21	0,21
04-099-050-00059-002	104000	S	NO	FRUTALES DE SECANO	3,39		3,39	3,39
04-099-050-00059-006	104000	S	NO	FRUTALES DE SECANO	0,95		0,95	0,95
04-099-050-00122-002	104000	S	NO	FRUTALES DE SECANO	1,38		1,38	1,38
04-099-050-00123-001	104000	S	NO	FRUTALES DE SECANO	2,89		2,89	2,89
04-099-050-00124-003	104000	S	NO	FRUTALES DE SECANO	2,65		2,65	2,65
04-099-050-00124-009	104000	S	NO	FRUTALES DE SECANO	0,09		0,09	0,09
04-099-050-00127-001	104000	S	NO	FRUTALES DE SECANO	2,63		2,63	2,63
04-099-050-00128-001	104000	S	NO	FRUTALES DE SECANO	0,37		0,37	0,37
04-099-050-00137-001	104000	S	NO	FRUTALES DE SECANO	3,53		3,53	3,53
04-099-050-00147-001	104000	S	NO	FRUTALES DE SECANO	3,24		3,24	3,24
04-099-050-00365-001	104000	S	NO	FRUTALES DE SECANO	4,23		4,23	4,23
04-099-050-00366-002	104000	S	NO	FRUTALES DE SECANO	0,79		0,71	0,79
04-099-050-00366-003	104000	S	NO	FRUTALES DE SECANO	0,39		0,39	0,40
04-099-050-00366-005	104000	S	NO	FRUTALES DE SECANO	0,27		0,27	0,27
04-099-050-00372-002	104000	S	NO	FRUTALES DE SECANO	1,35		1,35	1,35
04-099-050-00372-007	104000	S	NO	FRUTALES DE SECANO	0,49		0,49	0,49
04-099-050-00374-002	104000	S	NO	FRUTALES DE SECANO	2,01		2,01	2,01



1. Reducciones previstas por sobredeclaración, artículo 16 del Reglamento (UE) nº 65/2011

2. Resolución de 3 de agosto de 2012 de la Dirección General de Fondos Agrarios (BOJA nº 159, 14 de agosto de 2012)

3. Superficie declarada admisible tras el ajuste con la conversión SIGPAC para el grupo de pago de herbáceos.

Menor valor entre la superficie declarada admisible tras el ajuste con la conversión SIGPAC y la comprometida admisible para el resto de grupos de pago

4. Se calcula sobre la superficie declarada reducida

5. Superficie de cultivo válido para la ayuda determinada en campo para el grupo de pago de herbáceos.

Superficie de cultivo válido para la ayuda determinada en campo tras el ajuste con la superficie comprometida admisible para el resto de grupos de pago

* Ayuda cofinanciada a través del Plan de Reestructuración del Tabaco de Andalucía contemplado en el Programa de Desarrollo Rural de Andalucía (2007-2013)

<u>APELLIDOS Y NOMBRE / RAZÓN SOCIAL</u>	<u>NIF</u>	<u>EXPEDIENTE</u>	<u>ANUALIDAD DE PAGO</u>
MIRAVETE MORALES JOSE ANTONIO	23172239S	1002281	7ª

Resumen de superficies

<u>GRUPO DE PAGO</u>	<u>SUPERFICIE (Hectáreas)</u>				<u>% Sobredeclaración (1)</u>
	<u>Declarada admisible</u>	<u>Comprometida</u>	<u>Declarada Reducida(3)</u>	<u>Resuelta</u>	
FRUTALES DE SECANO	14,73		14,47	14,47	0,00
TOTAL	14,73	14,53	14,47	14,47	

% PENALIZACIÓN**IMPORTE (Euros)**

<u>Admisibilidad (2)</u>	<u>Presentación tardía</u>	<u>Omisión declaración</u>	<u>Condicionalidad</u>		<u>Calculado(4)</u>	<u>FEADER(EJE2)</u>	<u>MAGRAMA</u>	<u>CAPDER</u>	<u>Total</u>
0,00	0,00	0,00	0,00	Pago realizado		872,10	79,91	138,12	1.090,13
				A pagar		410,40	37,60	65,00	513,00
				TOTAL	1.603,13	1.282,50	117,51	203,12	1.603,13

RECINTOS

<u>REFERENCIA SIGPAC</u>	<u>CULTIVO</u>	<u>S/R</u>	<u>CONV.</u>	<u>GRUPO PAGO</u>	<u>Declarada admisible</u>	<u>SUPERFICIE (Hectáreas)</u>			
					<u>Conv. SIGPAC</u>	<u>Control C.(5)</u>	<u>Determinada</u>	<u>Certificada</u>	
04-098-017-00123-001	104000	S	NO	FRUTALES DE SECANO	8,82	8,82		8,82	8,82
04-098-017-00123-008	104000	S	NO	FRUTALES DE SECANO	0,86			0,62	0,86
04-098-017-00126-001	104000	S	NO	FRUTALES DE SECANO	2,39	2,38		2,38	2,39
04-098-017-00138-001	104000	S	NO	FRUTALES DE SECANO	0,22			0,22	0,35
04-098-017-00441-001	104000	S	NO	FRUTALES DE SECANO	2,44	2,43		2,43	2,44

<u>APELLIDOS Y NOMBRE / RAZÓN SOCIAL</u>	<u>NIF</u>	<u>EXPEDIENTE</u>	<u>ANUALIDAD DE PAGO</u>
MIRON BOTIA FRANCISCO	75208737W	1006030	4ª

Resumen de superficies

<u>GRUPO DE PAGO</u>	<u>SUPERFICIE (Hectáreas)</u>				<u>% Sobredeclaración (1)</u>
	<u>Declarada admisible</u>	<u>Comprometida</u>	<u>Declarada Reducida(3)</u>	<u>Resuelta</u>	
HERBACEOS	5,63		5,63	5,63	0,00
TOTAL	5,63		5,63	5,63	

% PENALIZACIÓN**IMPORTE (Euros)**

<u>Admisibilidad (2)</u>	<u>Presentación tardía</u>	<u>Omisión declaración</u>	<u>Condicionalidad</u>		<u>Calculado(4)</u>	<u>FEADER(EJE2)</u>	<u>MAGRAMA</u>	<u>CAPDER</u>	<u>Total</u>
0,00	0,00	0,00	0,00	A pagar	930,81	744,65	68,23	117,93	930,81

RECINTOS

<u>REFERENCIA SIGPAC</u>	<u>CULTIVO</u>	<u>S/R</u>	<u>CONV.</u>	<u>GRUPO PAGO</u>	<u>Declarada admisible</u>	<u>SUPERFICIE (Hectáreas)</u>			
					<u>Conv. SIGPAC</u>	<u>Control C.(5)</u>	<u>Determinada</u>	<u>Certificada</u>	
04-063-011-00190-002	5000	S	NO	HERBACEOS	0,65			0,65	0,65
04-063-011-00190-005	5000	S	NO	HERBACEOS	0,33			0,33	0,33
04-063-011-00191-005	5000	S	NO	HERBACEOS	3,25			3,25	3,26
04-063-012-00032-002	5000	S	NO	HERBACEOS	1,40	1,63		1,40	1,40



1. Reducciones previstas por sobredeclaración, artículo 16 del Reglamento (UE) nº 65/2011

2. Resolución de 3 de agosto de 2012 de la Dirección General de Fondos Agrarios (BOJA nº 159, 14 de agosto de 2012)

3. Superficie declarada admisible tras el ajuste con la conversión SIGPAC para el grupo de pago de herbáceos.

4. Menor valor entre la superficie declarada admisible tras el ajuste con la conversión SIGPAC y la comprometida admisible para el resto de grupos de pago

5. Se calcula sobre la superficie declarada reducida

6. Superficie de cultivo válido para la ayuda determinada en campo para el grupo de pago de herbáceos.

7. Superficie de cultivo válido para la ayuda determinada en campo tras el ajuste con la superficie comprometida admisible para el resto de grupos de pago

* Ayuda cofinanciada a través del Plan de Reestructuración del Tabaco de Andalucía contemplado en el Programa de Desarrollo Rural de Andalucía (2007-2013)

<u>APELLIDOS Y NOMBRE / RAZÓN SOCIAL</u>	<u>NIF</u>	<u>EXPEDIENTE</u>	<u>ANUALIDAD DE PAGO</u>
MOLINA ALMANSA MARIA DE LAS	27008648R	1003541	7ª

Resumen de superficies

<u>GRUPO DE PAGO</u>	<u>SUPERFICIE (Hectáreas)</u>				<u>% Sobredeclaración (1)</u>
	<u>Declarada admisible</u>	<u>Comprometida</u>	<u>Declarada Reducida(3)</u>	<u>Resuelta</u>	
CITRICOS	0,51		0,51	0,51	0,00
TOTAL	0,51	0,51	0,51	0,51	

% PENALIZACIÓN**IMPORTE (Euros)**

<u>Admisibilidad (2)</u>	<u>Presentación tardía</u>	<u>Omisión declaración</u>	<u>Condicionalidad</u>		<u>Calculado(4)</u>	<u>FEADER(EJE2)</u>	<u>MAGRAMA</u>	<u>CAPDER</u>	<u>Total</u>
0,00	0,00	0,00	0,00	Pago realizado		127,45	11,68	20,17	159,30
				A pagar		59,98	5,50	9,49	74,97
				TOTAL		234,27	187,43	29,66	234,27

RECINTOS

<u>REFERENCIA SIGPAC</u>	<u>CULTIVO</u>	<u>S/R</u>	<u>CONV.</u>	<u>GRUPO PAGO</u>	<u>Declarada admisible</u>	<u>SUPERFICIE (Hectáreas)</u>	<u>Conv. SIGPAC</u>	<u>Control C.(5)</u>	<u>Determinada</u>	<u>Certificada</u>
04-047-021-00140-001	206000	R	NO	CITRICOS	0,06			0,06	0,06	
04-047-021-00141-001	206000	R	NO	CITRICOS	0,18			0,18	0,18	
04-047-021-00213-002	206000	R	NO	CITRICOS	0,27			0,27	0,27	

<u>APELLIDOS Y NOMBRE / RAZÓN SOCIAL</u>	<u>NIF</u>	<u>EXPEDIENTE</u>	<u>ANUALIDAD DE PAGO</u>
MOLINA ARCAS MARIA DEL CARMEN	23234234W	1006983	7ª

Resumen de superficies

<u>GRUPO DE PAGO</u>	<u>SUPERFICIE (Hectáreas)</u>				<u>% Sobredeclaración (1)</u>
	<u>Declarada admisible</u>	<u>Comprometida</u>	<u>Declarada Reducida(3)</u>	<u>Resuelta</u>	
FRUTALES DE SECANO	6,08		6,07	6,07	0,00
TOTAL	6,08	6,08	6,07	6,07	

% PENALIZACIÓN**IMPORTE (Euros)**

<u>Admisibilidad (2)</u>	<u>Presentación tardía</u>	<u>Omisión declaración</u>	<u>Condicionalidad</u>		<u>Calculado(4)</u>	<u>FEADER(EJE2)</u>	<u>MAGRAMA</u>	<u>CAPDER</u>	<u>Total</u>
0,00	0,00	0,00	0,00	Pago realizado		365,84	33,52	57,94	457,30
				A pagar		172,16	15,77	27,27	215,20
				TOTAL		672,50	538,00	85,21	672,50

RECINTOS

<u>REFERENCIA SIGPAC</u>	<u>CULTIVO</u>	<u>S/R</u>	<u>CONV.</u>	<u>GRUPO PAGO</u>	<u>Declarada admisible</u>	<u>SUPERFICIE (Hectáreas)</u>	<u>Conv. SIGPAC</u>	<u>Control C.(5)</u>	<u>Determinada</u>	<u>Certificada</u>
04-099-011-00023-001	104000	S	NO	FRUTALES DE SECANO	0,65			0,64	0,65	
04-099-011-00024-001	104000	S	NO	FRUTALES DE SECANO	0,98			0,98	0,98	
04-099-011-00025-001	104000	S	NO	FRUTALES DE SECANO	0,69			0,69	0,69	
04-099-011-00030-001	104000	S	NO	FRUTALES DE SECANO	0,65			0,65	0,65	
04-099-011-00031-001	104000	S	NO	FRUTALES DE SECANO	0,49			0,49	0,49	
04-099-011-00084-003	104000	S	NO	FRUTALES DE SECANO	2,05			2,05	2,05	
04-099-011-00211-005	104000	S	NO	FRUTALES DE SECANO	0,57			0,57	0,58	

1. Reducciones previstas por sobredeclaración, artículo 16 del Reglamento (UE) nº 65/2011

2. Resolución de 3 de agosto de 2012 de la Dirección General de Fondos Agrarios (BOJA nº 159, 14 de agosto de 2012)

3. Superficie declarada admisible tras el ajuste con la conversión SIGPAC para el grupo de pago de herbáceos.

4. Menor valor entre la superficie declarada admisible tras el ajuste con la conversión SIGPAC y la comprometida admisible para el resto de grupos de pago

5. Se calcula sobre la superficie declarada reducida

6. Superficie de cultivo válido para la ayuda determinada en campo para el grupo de pago de herbáceos.

7. Superficie de cultivo válido para la ayuda determinada en campo tras el ajuste con la superficie comprometida admisible para el resto de grupos de pago

* Ayuda cofinanciada a través del Plan de Reestructuración del Tabaco de Andalucía contemplado en el Programa de Desarrollo Rural de Andalucía (2007-2013)

<u>APELLIDOS Y NOMBRE / RAZÓN SOCIAL</u>	<u>NIF</u>	<u>EXPEDIENTE</u>	<u>ANUALIDAD DE PAGO</u>
MOLINA BENITEZ GINES	23223477D	1001886	6ª

Resumen de superficies

<u>GRUPO DE PAGO</u>	<u>SUPERFICIE (Hectáreas)</u>				<u>% Sobredeclaración (1)</u>
	<u>Declarada admisible</u>	<u>Comprometida</u>	<u>Declarada Reducida(3)</u>	<u>Resuelta</u>	
FRUTALES DE SECANO	4,87		4,30	4,30	0,00
TOTAL	4,87	4,30	4,30	4,30	

% PENALIZACIÓN**IMPORTE (Euros)**

<u>Admisibilidad (2)</u>	<u>Presentación tardía</u>	<u>Omisión declaración</u>	<u>Condicionalidad</u>		<u>Calculado(4)</u>	<u>FEADER(EJE2)</u>	<u>MAGRAMA</u>	<u>CAPDER</u>	<u>Total</u>
0,00	0,00	0,00	0,00	Pago realizado		259,16	23,75	41,04	323,95
				A pagar		121,96	11,17	19,32	152,45
				TOTAL	476,40	381,12	34,92	60,36	476,40

RECINTOS

<u>REFERENCIA SIGPAC</u>	<u>CULTIVO</u>	<u>S/R</u>	<u>CONV.</u>	<u>GRUPO PAGO</u>	<u>Declarada admisible</u>	<u>SUPERFICIE (Hectáreas)</u>		
					<u>Conv. SIGPAC</u>	<u>Control C.(5)</u>	<u>Determinada</u>	<u>Certificada</u>
04-099-013-00062-001	104000	S	NO	FRUTALES DE SECANO	0,39		0,39	0,39
04-099-013-00066-003	104000	S	NO	FRUTALES DE SECANO	0,59		0,02	0,59
04-099-013-00067-001	104000	S	NO	FRUTALES DE SECANO	0,15		0,15	0,15
04-099-013-00094-002	104000	S	NO	FRUTALES DE SECANO	1,32		1,32	1,32
04-099-013-00094-003	104000	S	NO	FRUTALES DE SECANO	2,25		2,25	2,25
04-099-013-00113-002	104000	S	NO	FRUTALES DE SECANO	0,17		0,17	0,86

<u>APELLIDOS Y NOMBRE / RAZÓN SOCIAL</u>	<u>NIF</u>	<u>EXPEDIENTE</u>	<u>ANUALIDAD DE PAGO</u>
MOLINA GARCIA ELIAS ANTONIO	27266690Y	1003852	7ª

Resumen de superficies

<u>GRUPO DE PAGO</u>	<u>SUPERFICIE (Hectáreas)</u>				<u>% Sobredeclaración (1)</u>
	<u>Declarada admisible</u>	<u>Comprometida</u>	<u>Declarada Reducida(3)</u>	<u>Resuelta</u>	
CITRICOS	2,55		2,29	2,29	0,00
TOTAL	2,55	2,29	2,29	2,29	

% PENALIZACIÓN**IMPORTE (Euros)**

<u>Admisibilidad (2)</u>	<u>Presentación tardía</u>	<u>Omisión declaración</u>	<u>Condicionalidad</u>		<u>Calculado(4)</u>	<u>FEADER(EJE2)</u>	<u>MAGRAMA</u>	<u>CAPDER</u>	<u>Total</u>
0,00	0,00	0,00	0,00	Pago realizado		572,25	52,43	90,63	715,31
				A pagar		269,30	24,67	42,65	336,62
				TOTAL	1.051,93	841,55	77,10	133,28	1.051,93

RECINTOS

<u>REFERENCIA SIGPAC</u>	<u>CULTIVO</u>	<u>S/R</u>	<u>CONV.</u>	<u>GRUPO PAGO</u>	<u>Declarada admisible</u>	<u>SUPERFICIE (Hectáreas)</u>		
					<u>Conv. SIGPAC</u>	<u>Control C.(5)</u>	<u>Determinada</u>	<u>Certificada</u>
04-047-003-00003-001	206000	R	NO	CITRICOS	0,37		0,37	0,37
04-047-003-00016-001	206000	R	NO	CITRICOS	0,26		0,26	0,26
04-047-003-00032-001	206000	R	NO	CITRICOS	1,15		1,15	1,15
04-047-022-00155-001	206000	R	NO	CITRICOS	0,57		0,51	0,57
04-047-022-00156-004	209000	R	NO	CITRICOS	0,20		0,20	0,20

1. Reducciones previstas por sobredeclaración, artículo 16 del Reglamento (UE) nº 65/2011

2. Resolución de 3 de agosto de 2012 de la Dirección General de Fondos Agrarios (BOJA nº 159, 14 de agosto de 2012)

3. Superficie declarada admisible tras el ajuste con la conversión SIGPAC para el grupo de pago de herbáceos.

Menor valor entre la superficie declarada admisible tras el ajuste con la conversión SIGPAC y la comprometida admisible para el resto de grupos de pago

4. Se calcula sobre la superficie declarada reducida

5. Superficie de cultivo válido para la ayuda determinada en campo para el grupo de pago de herbáceos.

Superficie de cultivo válido para la ayuda determinada en campo tras el ajuste con la superficie comprometida admisible para el resto de grupos de pago

* Ayuda cofinanciada a través del Plan de Reestructuración del Tabaco de Andalucía contemplado en el Programa de Desarrollo Rural de Andalucía (2007-2013)

<u>APELLIDOS Y NOMBRE / RAZÓN SOCIAL</u>	<u>NIF</u>	<u>EXPEDIENTE</u>	<u>ANUALIDAD DE PAGO</u>			
MOLINA GARCIA FRANCISCA	23177151M	1005613	4ª			
Resumen de superficies						
		SUPERFICIE (Hectáreas)				
GRUPO DE PAGO		<u>Declarada admisible</u>	<u>Comprometida</u>	<u>Declarada Reducida(3)</u>	<u>Resuelta</u>	<u>% Sobredeclaración (1)</u>
FRUTALES DE SECANO		21,55		21,41	21,41	0,00
TOTAL		21,55	21,41	21,41	21,41	

% PENALIZACIÓN				IMPORTE (Euros)				
<u>Admisibilidad (2)</u>	<u>Presentación tardía</u>	<u>Omisión declaración</u>	<u>Condicionalidad</u>	<u>Calculado(4)</u>	<u>FEADER(EJE2)</u>	<u>MAGRAMA</u>	<u>CAPDER</u>	<u>Total</u>
0,00	0,00	0,00	0,00	Pago realizado	1.290,37	118,23	204,37	1.612,97
				A pagar	607,23	55,64	96,17	759,04
TOTAL				2.372,01	1.897,60	173,87	300,54	2.372,01

RECINTOS

<u>REFERENCIA SIGPAC</u>	<u>CULTIVO</u>	<u>S/R</u>	<u>CONV.</u>	<u>GRUPO PAGO</u>	<u>Declarada admisible</u>	<u>SUPERFICIE (Hectáreas)</u>		
					<u>Conv. SIGPAC</u>	<u>Control C.(5)</u>	<u>Determinada</u>	<u>Certificada</u>
04-053-003-00088-003	104000	S	SI	FRUTALES DE SECANO	2,46		2,44	2,56
04-053-003-00089-002	104000	S	SI	FRUTALES DE SECANO	1,32		1,32	1,32
04-053-003-00096-003	104000	S	SI	FRUTALES DE SECANO	6,11		6,07	6,68
04-053-003-00097-002	104000	S	SI	FRUTALES DE SECANO	0,10		0,10	0,10
04-053-003-00100-001	104000	S	SI	FRUTALES DE SECANO	0,09		0,09	0,09
04-053-003-00101-001	104000	S	SI	FRUTALES DE SECANO	1,30		1,28	1,30
04-053-003-00444-002	104000	S	SI	FRUTALES DE SECANO	0,26		0,26	0,26
04-053-003-00449-004	104000	S	SI	FRUTALES DE SECANO	0,06		0,06	0,06
04-053-003-00449-005	104000	S	SI	FRUTALES DE SECANO	9,28		9,28	9,53
04-053-003-00450-001	104000	S	SI	FRUTALES DE SECANO	0,13		0,13	0,13
04-053-003-00452-001	104000	S	SI	FRUTALES DE SECANO	0,44		0,44	0,44



1. Reducciones previstas por sobredeclaración, artículo 16 del Reglamento (UE) nº 65/2011

2. Resolución de 3 de agosto de 2012 de la Dirección General de Fondos Agrarios (BOJA nº 159, 14 de agosto de 2012)

3. Superficie declarada admisible tras el ajuste con la conversión SIGPAC para el grupo de pago de herbáceos.

Menor valor entre la superficie declarada admisible tras el ajuste con la conversión SIGPAC y la comprometida admisible para el resto de grupos de pago

4. Se calcula sobre la superficie declarada reducida

5. Superficie de cultivo válido para la ayuda determinada en campo para el grupo de pago de herbáceos.

Superficie de cultivo válido para la ayuda determinada en campo tras el ajuste con la superficie comprometida admisible para el resto de grupos de pago

* Ayuda cofinanciada a través del Plan de Reestructuración del Tabaco de Andalucía contemplado en el Programa de Desarrollo Rural de Andalucía (2007-2013)

<u>APELLIDOS Y NOMBRE / RAZÓN SOCIAL</u>	<u>NIF</u>	<u>EXPEDIENTE</u>	<u>ANUALIDAD DE PAGO</u>
MOLINA GAZQUEZ JUAN JOSE	27191959W	1003187	7ª

Resumen de superficies

<u>GRUPO DE PAGO</u>	<u>SUPERFICIE (Hectáreas)</u>				<u>% Sobredeclaración (1)</u>
	<u>Declarada admisible</u>	<u>Comprometida</u>	<u>Declarada Reducida(3)</u>	<u>Resuelta</u>	
CITRICOS	3,11		3,09	3,09	0,00
TOTAL	3,11	3,09	3,09	3,09	

% PENALIZACIÓN**IMPORTE (Euros)**

<u>Admisibilidad (2)</u>	<u>Presentación tardía</u>	<u>Omisión declaración</u>	<u>Condicionalidad</u>		<u>Calculado(4)</u>	<u>FEADER(EJE2)</u>	<u>MAGRAMA</u>	<u>CAPDER</u>	<u>Total</u>
0,00	0,00	0,00	0,00	Pago realizado		772,17	70,75	122,29	965,21
				A pagar		363,37	33,29	57,55	454,21
				TOTAL	1.419,42	1.135,54	104,04	179,84	1.419,42

RECINTOS

<u>REFERENCIA SIGPAC</u>	<u>CULTIVO</u>	<u>S/R</u>	<u>CONV.</u>	<u>GRUPO PAGO</u>	<u>Declarada admisible</u>	<u>SUPERFICIE (Hectáreas)</u>		
					<u>Conv. SIGPAC</u>	<u>Control C.(5)</u>	<u>Determinada</u>	<u>Certificada</u>
04-047-021-00124-001	209000	R	NO	CITRICOS	0,11		0,11	0,11
04-047-021-00125-001	206000	R	NO	CITRICOS	0,03		0,03	0,03
04-047-021-00126-001	206000	R	NO	CITRICOS	0,14		0,14	0,14
04-047-021-00126-001	209000	R	NO	CITRICOS	0,03		0,03	0,03
04-081-010-00086-001	206000	R	NO	CITRICOS	1,53		1,52	1,53
04-081-010-00087-001	206000	R	NO	CITRICOS	1,27		1,26	1,27

<u>APELLIDOS Y NOMBRE / RAZÓN SOCIAL</u>	<u>NIF</u>	<u>EXPEDIENTE</u>	<u>ANUALIDAD DE PAGO</u>
MOLINA JIMENEZ JULIANA	23197728C	1007465	4ª

Resumen de superficies

<u>GRUPO DE PAGO</u>	<u>SUPERFICIE (Hectáreas)</u>				<u>% Sobredeclaración (1)</u>
	<u>Declarada admisible</u>	<u>Comprometida</u>	<u>Declarada Reducida(3)</u>	<u>Resuelta</u>	
CITRICOS	0,56		0,54	0,54	0,00
TOTAL	0,56	0,55	0,54	0,54	

% PENALIZACIÓN**IMPORTE (Euros)**

<u>Admisibilidad (2)</u>	<u>Presentación tardía</u>	<u>Omisión declaración</u>	<u>Condicionalidad</u>		<u>Calculado(4)</u>	<u>FEADER(EJE2)</u>	<u>MAGRAMA</u>	<u>CAPDER</u>	<u>Total</u>
0,00	0,00	0,00	0,00	Pago realizado		134,94	12,36	21,37	168,67
				A pagar		63,50	5,82	10,06	79,38
				TOTAL	248,05	198,44	18,18	31,43	248,05

RECINTOS

<u>REFERENCIA SIGPAC</u>	<u>CULTIVO</u>	<u>S/R</u>	<u>CONV.</u>	<u>GRUPO PAGO</u>	<u>Declarada admisible</u>	<u>SUPERFICIE (Hectáreas)</u>		
					<u>Conv. SIGPAC</u>	<u>Control C.(5)</u>	<u>Determinada</u>	<u>Certificada</u>
04-103-014-00050-001	206000	R	NO	CITRICOS	0,19	0,18	0,18	0,19
04-103-014-00051-001	206000	R	NO	CITRICOS	0,30	0,29	0,29	0,30
04-103-014-00257-001	206000	R	NO	CITRICOS	0,07		0,07	0,07



1. Reducciones previstas por sobredeclaración, artículo 16 del Reglamento (UE) nº 65/2011

2. Resolución de 3 de agosto de 2012 de la Dirección General de Fondos Agrarios (BOJA nº 159, 14 de agosto de 2012)

3. Superficie declarada admisible tras el ajuste con la conversión SIGPAC para el grupo de pago de herbáceos.

4. Menor valor entre la superficie declarada admisible tras el ajuste con la conversión SIGPAC y la comprometida admisible para el resto de grupos de pago

5. Se calcula sobre la superficie declarada reducida

6. Superficie de cultivo válido para la ayuda determinada en campo para el grupo de pago de herbáceos.

7. Superficie de cultivo válido para la ayuda determinada en campo tras el ajuste con la superficie comprometida admisible para el resto de grupos de pago

* Ayuda cofinanciada a través del Plan de Reestructuración del Tabaco de Andalucía contemplado en el Programa de Desarrollo Rural de Andalucía (2007-2013)

<u>APELLIDOS Y NOMBRE / RAZÓN SOCIAL</u>	<u>NIF</u>	<u>EXPEDIENTE</u>	<u>ANUALIDAD DE PAGO</u>
MOLINA LOPEZ ANTONIO	23224603P	1001617	4ª

Resumen de superficies

<u>GRUPO DE PAGO</u>	<u>SUPERFICIE (Hectáreas)</u>				<u>% Sobredeclaración (1)</u>
	<u>Declarada admisible</u>	<u>Comprometida</u>	<u>Declarada Reducida(3)</u>	<u>Resuelta</u>	
FRUTALES DE REGADIO	10,35		10,16	10,16	0,00
TOTAL	10,35	10,16	10,16	10,16	

% PENALIZACIÓN**IMPORTE (Euros)**

<u>Admisibilidad (2)</u>	<u>Presentación tardía</u>	<u>Omisión declaración</u>	<u>Condicionalidad</u>		<u>Calculado(4)</u>	<u>FEADER(EJE2)</u>	<u>MAGRAMA</u>	<u>CAPDER</u>	<u>Total</u>
0,00	0,00	0,00	0,00	Pago realizado		2.927,90	268,27	463,70	3.659,87
				A pagar		1.377,83	126,24	218,22	1.722,29
				TOTAL	5.382,16	4.305,73	394,51	681,92	5.382,16

RECINTOS

<u>REFERENCIA SIGPAC</u>	<u>CULTIVO S/R</u>	<u>CONV.</u>	<u>GRUPO PAGO</u>	<u>SUPERFICIE (Hectáreas)</u>			
				<u>Declarada admisible</u>	<u>Conv. SIGPAC</u>	<u>Control C.(5)</u>	<u>Determinada Certificada</u>
04-072-004-00010-103	104000 R	NO	FRUTALES DE REGADIO	2,83			2,83
04-072-004-00010-104	104000 R	NO	FRUTALES DE REGADIO	7,52			7,52



1. Reducciones previstas por sobredeclaración, artículo 16 del Reglamento (UE) nº 65/2011

2. Resolución de 3 de agosto de 2012 de la Dirección General de Fondos Agrarios (BOJA nº 159, 14 de agosto de 2012)

3. Superficie declarada admisible tras el ajuste con la conversión SIGPAC para el grupo de pago de herbáceos.

Menor valor entre la superficie declarada admisible tras el ajuste con la conversión SIGPAC y la comprometida admisible para el resto de grupos de pago

4. Se calcula sobre la superficie declarada reducida

5. Superficie de cultivo válido para la ayuda determinada en campo para el grupo de pago de herbáceos.

Superficie de cultivo válido para la ayuda determinada en campo tras el ajuste con la superficie comprometida admisible para el resto de grupos de pago

* Ayuda cofinanciada a través del Plan de Reestructuración del Tabaco de Andalucía contemplado en el Programa de Desarrollo Rural de Andalucía (2007-2013)

<u>APELLIDOS Y NOMBRE / RAZÓN SOCIAL</u>	<u>NIF</u>	<u>EXPEDIENTE</u>	<u>ANUALIDAD DE PAGO</u>
MOLINA MOLINA MARIA	27512114C	1001059	4ª

Resumen de superficies

<u>GRUPO DE PAGO</u>	<u>SUPERFICIE (Hectáreas)</u>				<u>% Sobredeclaración (1)</u>
	<u>Declarada admisible</u>	<u>Comprometida</u>	<u>Declarada Reducida(3)</u>	<u>Resuelta</u>	
FRUTALES DE SECANO	17,36		17,36	17,36	0,00
TOTAL	17,36	17,36	17,36	17,36	

% PENALIZACIÓN**IMPORTE (Euros)**

<u>Admisibilidad (2)</u>	<u>Presentación tardía</u>	<u>Omisión declaración</u>	<u>Condicionalidad</u>		<u>Calculado(4)</u>	<u>FEADER(EJE2)</u>	<u>MAGRAMA</u>	<u>CAPDER</u>	<u>Total</u>
0,00	0,00	0,00	0,00	Pago realizado		1.046,28	95,87	165,70	1.307,85
				A pagar		492,37	45,11	77,98	615,46
				TOTAL	1.923,31	1.538,65	140,98	243,68	1.923,31

RECINTOS

<u>REFERENCIA SIGPAC</u>	<u>CULTIVO</u>	<u>S/R</u>	<u>CONV.</u>	<u>GRUPO PAGO</u>	<u>Declarada admisible</u>	<u>SUPERFICIE (Hectáreas)</u>		
						<u>Conv. SIGPAC</u>	<u>Control C.(5)</u>	<u>Determinada Certificada</u>
04-099-017-00239-004	104000	S	NO	FRUTALES DE SECANO	1,06		1,06	1,06
04-099-017-00310-002	104000	S	NO	FRUTALES DE SECANO	0,03		0,03	0,03
04-099-017-00311-001	104000	S	NO	FRUTALES DE SECANO	0,46		0,46	0,46
04-099-017-00312-003	104000	S	NO	FRUTALES DE SECANO	0,52		0,52	0,52
04-099-017-00313-003	104000	S	NO	FRUTALES DE SECANO	0,44		0,44	0,44
04-099-017-00314-002	104000	S	NO	FRUTALES DE SECANO	0,62		0,62	0,62
04-099-022-00248-001	104000	S	NO	FRUTALES DE SECANO	3,80		3,80	3,80
04-099-049-00121-005	104000	S	NO	FRUTALES DE SECANO	2,53		2,53	2,53
04-099-049-00179-001	104000	S	NO	FRUTALES DE SECANO	0,26		0,26	0,26
04-099-049-00180-003	104000	S	NO	FRUTALES DE SECANO	0,33		0,33	0,33
04-099-049-00181-001	104000	S	NO	FRUTALES DE SECANO	0,03		0,03	0,03
04-099-049-00182-001	104000	S	NO	FRUTALES DE SECANO	0,26		0,26	0,26
04-099-049-00183-001	104000	S	NO	FRUTALES DE SECANO	1,42		1,42	1,42
04-099-049-00183-005	104000	S	NO	FRUTALES DE SECANO	0,40		0,40	0,40
04-099-049-00183-006	104000	S	NO	FRUTALES DE SECANO	0,96		0,96	0,96
04-099-049-00184-001	104000	S	NO	FRUTALES DE SECANO	4,24		4,24	4,24



1. Reducciones previstas por sobredeclaración, artículo 16 del Reglamento (UE) nº 65/2011

2. Resolución de 3 de agosto de 2012 de la Dirección General de Fondos Agrarios (BOJA nº 159, 14 de agosto de 2012)

3. Superficie declarada admisible tras el ajuste con la conversión SIGPAC para el grupo de pago de herbáceos.

Menor valor entre la superficie declarada admisible tras el ajuste con la conversión SIGPAC y la comprometida admisible para el resto de grupos de pago

4. Se calcula sobre la superficie declarada reducida

5. Superficie de cultivo válido para la ayuda determinada en campo para el grupo de pago de herbáceos.

Superficie de cultivo válido para la ayuda determinada en campo tras el ajuste con la superficie comprometida admisible para el resto de grupos de pago

* Ayuda cofinanciada a través del Plan de Reestructuración del Tabaco de Andalucía contemplado en el Programa de Desarrollo Rural de Andalucía (2007-2013)

<u>APELLIDOS Y NOMBRE / RAZÓN SOCIAL</u>	<u>NIF</u>	<u>EXPEDIENTE</u>	<u>ANUALIDAD DE PAGO</u>
MOLINA RODRIGUEZ JUAN ANTONIO	27501968V	1003224	7ª

Resumen de superficies

<u>GRUPO DE PAGO</u>	<u>SUPERFICIE (Hectáreas)</u>				<u>% Sobredeclaración (1)</u>
	<u>Declarada admisible</u>	<u>Comprometida</u>	<u>Declarada Reducida(3)</u>	<u>Resuelta</u>	
CITRICOS	0,62		0,61	0,61	0,00
TOTAL	0,62	0,61	0,61	0,61	

% PENALIZACIÓN**IMPORTE (Euros)**

<u>Admisibilidad (2)</u>	<u>Presentación tardía</u>	<u>Omisión declaración</u>	<u>Condicionalidad</u>		<u>Calculado(4)</u>	<u>FEADER(EJE2)</u>	<u>MAGRAMA</u>	<u>CAPDER</u>	<u>Total</u>
0,00	0,00	0,00	0,00	Pago realizado		152,44	13,97	24,13	190,54
				A pagar		71,74	6,57	11,36	89,67
				TOTAL	280,21	224,18	20,54	35,49	280,21

RECINTOS

<u>REFERENCIA SIGPAC</u>	<u>CULTIVO</u>	<u>S/R</u>	<u>CONV.</u>	<u>GRUPO PAGO</u>	<u>Declarada admisible</u>	<u>SUPERFICIE (Hectáreas)</u> <u>Conv. SIGPAC Control C.(5)</u>	<u>Determinada</u>	<u>Certificada</u>
04-047-021-00151-001	206000	R	NO	CITRICOS	0,40		0,40	0,40
04-047-021-00197-001	206000	R	NO	CITRICOS	0,22		0,21	0,22

<u>APELLIDOS Y NOMBRE / RAZÓN SOCIAL</u>	<u>NIF</u>	<u>EXPEDIENTE</u>	<u>ANUALIDAD DE PAGO</u>
MOLINA SANCHEZ FRANCISCO	23250035W	1007000	7ª

Resumen de superficies

<u>GRUPO DE PAGO</u>	<u>SUPERFICIE (Hectáreas)</u>				<u>% Sobredeclaración (1)</u>
	<u>Declarada admisible</u>	<u>Comprometida</u>	<u>Declarada Reducida(3)</u>	<u>Resuelta</u>	
OLIVAR	1,80		1,51	1,51	0,00
TOTAL	1,80	1,51	1,51	1,51	

% PENALIZACIÓN**IMPORTE (Euros)**

<u>Admisibilidad (2)</u>	<u>Presentación tardía</u>	<u>Omisión declaración</u>	<u>Condicionalidad</u>		<u>Calculado(4)</u>	<u>FEADER(EJE2)</u>	<u>MAGRAMA</u>	<u>CAPDER</u>	<u>Total</u>
0,00	0,00	0,00	0,00	Pago realizado		199,83	18,31	31,65	249,79
				A pagar		94,04	8,62	14,89	117,55
				TOTAL	367,34	293,87	26,93	46,54	367,34

RECINTOS

<u>REFERENCIA SIGPAC</u>	<u>CULTIVO</u>	<u>S/R</u>	<u>CONV.</u>	<u>GRUPO PAGO</u>	<u>Declarada admisible</u>	<u>SUPERFICIE (Hectáreas)</u> <u>Conv. SIGPAC Control C.(5)</u>	<u>Determinada</u>	<u>Certificada</u>
04-053-038-00193-001	101000	S	NO	OLIVAR	0,31		0,30	0,31
04-053-038-00201-002	101000	R	NO	OLIVAR	1,38		1,21	1,38

INCIDENCIA DESCRIPCIÓN

73106 Recinto declarado no comprometido
 Recinto:04-053-038-00312-001 Cultivo:101000 OLIVAR-SIN VARIEDAD Secano



1. Reducciones previstas por sobredeclaración, artículo 16 del Reglamento (UE) nº 65/2011

2. Resolución de 3 de agosto de 2012 de la Dirección General de Fondos Agrarios (BOJA nº 159, 14 de agosto de 2012)

3. Superficie declarada admisible tras el ajuste con la conversión SIGPAC para el grupo de pago de herbáceos.

Menor valor entre la superficie declarada admisible tras el ajuste con la conversión SIGPAC y la comprometida admisible para el resto de grupos de pago

4. Se calcula sobre la superficie declarada reducida

5. Superficie de cultivo válido para la ayuda determinada en campo para el grupo de pago de herbáceos.

Superficie de cultivo válido para la ayuda determinada en campo tras el ajuste con la superficie comprometida admisible para el resto de grupos de pago

* Ayuda cofinanciada a través del Plan de Reestructuración del Tabaco de Andalucía contemplado en el Programa de Desarrollo Rural de Andalucía (2007-2013)

<u>APellidos y nombre / RAZÓN SOCIAL</u>	<u>NIF</u>	<u>EXPEDIENTE</u>	<u>ANUALIDAD DE PAGO</u>
MOLINA SIERRA MIGUEL ANGEL	27531949Y	1005174	4ª

Resumen de superficies

<u>GRUPO DE PAGO</u>	<u>SUPERFICIE (Hectáreas)</u>				<u>% Sobredeclaración (1)</u>
	<u>Declarada admisible</u>	<u>Comprometida</u>	<u>Declarada Reducida(3)</u>	<u>Resuelta</u>	
CITRICOS	0,57		0,56	0,56	0,00
TOTAL	0,57	0,56	0,56	0,56	

% PENALIZACIÓN**IMPORTE (Euros)**

<u>Admisibilidad (2)</u>	<u>Presentación tardía</u>	<u>Omisión declaración</u>	<u>Condicionalidad</u>		<u>Calculado(4)</u>	<u>FEADER(EJE2)</u>	<u>MAGRAMA</u>	<u>CAPDER</u>	<u>Total</u>	
10,00	0,00	0,00	0,00	Pago realizado		125,95	11,54	19,94	157,43	
				A pagar		59,27	5,43	9,39	74,09	
				TOTAL		257,24	185,22	16,97	29,33	231,52

RECINTOS

<u>REFERENCIA SIGPAC</u>	<u>CULTIVO S/R</u>	<u>CONV.</u>	<u>GRUPO PAGO</u>	<u>SUPERFICIE (Hectáreas)</u>				
				<u>Declarada admisible</u>	<u>Conv. SIGPAC</u>	<u>Control C.(5)</u>	<u>Determinada Certificada</u>	
04-030-003-00003-001	206000 R	NO	CITRICOS	0,16			0,15	0,16
04-030-003-00009-002	206000 S	NO	CITRICOS	0,08			0,08	0,09
04-030-003-00009-002	209000 S	NO	CITRICOS	0,10			0,10	0,09
04-030-018-00088-002	206000 S	NO	CITRICOS	0,12			0,12	0,10
04-030-018-00088-002	209000 S	NO	CITRICOS	0,11			0,11	0,13

INCIDENCIA DESCRIPCIÓN

73104 Recinto declarado que no cumple en su totalidad con las normas de producción ecológica (compromiso anexo 1, Orden 24 marzo 2011)
 Recinto:04-030-003-00009-002 Cultivo:209000 MANDARINO-SIN VARIEDAD Secano Sup. Declarada:0,1 Sup. Certificada:0,09
 Recinto:04-030-018-00088-002 Cultivo:206000 NARANJO-SIN VARIEDAD Secano Sup. Declarada:0,12 Sup. Certificada:0,1

<u>Id. Com</u>	<u>Compromiso</u>	<u>% admisibilidad</u>
C1_03	Cumplir con las normas de producción establecidas en el Reglamento (CE) nº 834/2007, del Consejo, de 28 de junio de 2007, que regula la producción ecológica.	10,00



1. Reducciones previstas por sobredeclaración, artículo 16 del Reglamento (UE) nº 65/2011

2. Resolución de 3 de agosto de 2012 de la Dirección General de Fondos Agrarios (BOJA nº 159, 14 de agosto de 2012)

3. Superficie declarada admisible tras el ajuste con la conversión SIGPAC para el grupo de pago de herbáceos.

Menor valor entre la superficie declarada admisible tras el ajuste con la conversión SIGPAC y la comprometida admisible para el resto de grupos de pago

4. Se calcula sobre la superficie declarada reducida

5. Superficie de cultivo válido para la ayuda determinada en campo para el grupo de pago de herbáceos.

Superficie de cultivo válido para la ayuda determinada en campo tras el ajuste con la superficie comprometida admisible para el resto de grupos de pago

* Ayuda cofinanciada a través del Plan de Reestructuración del Tabaco de Andalucía contemplado en el Programa de Desarrollo Rural de Andalucía (2007-2013)

<u>APELLIDOS Y NOMBRE / RAZÓN SOCIAL</u>	<u>NIF</u>	<u>EXPEDIENTE</u>	<u>ANUALIDAD DE PAGO</u>
MONTORO CANTON JOSE ANTONIO	75174735V	1006044	7ª

Resumen de superficies

<u>GRUPO DE PAGO</u>	<u>SUPERFICIE (Hectáreas)</u>				<u>% Sobredeclaración (1)</u>
	<u>Declarada admisible</u>	<u>Comprometida</u>	<u>Declarada Reducida(3)</u>	<u>Resuelta</u>	
CITRICOS	1,19		1,15	1,15	0,00
TOTAL	1,19	1,16	1,15	1,15	

% PENALIZACIÓN**IMPORTE (Euros)**

<u>Admisibilidad (2)</u>	<u>Presentación tardía</u>	<u>Omisión declaración</u>	<u>Condicionalidad</u>		<u>Calculado(4)</u>	<u>FEADER(EJE2)</u>	<u>MAGRAMA</u>	<u>CAPDER</u>	<u>Total</u>
0,00	0,00	0,00	0,00	Pago realizado		287,37	26,33	45,52	359,22
				A pagar		135,23	12,39	21,42	169,04
				TOTAL	528,26	422,60	38,72	66,94	528,26

RECINTOS

<u>REFERENCIA SIGPAC</u>	<u>CULTIVO S/R</u>	<u>CONV.</u>	<u>GRUPO PAGO</u>	<u>Declarada admisible</u>	<u>SUPERFICIE (Hectáreas)</u>			
				<u>Conv. SIGPAC</u>	<u>Control C.(5)</u>	<u>Determinada</u>	<u>Certificada</u>	
04-028-006-00022-001	206000 R	NO	CITRICOS	0,19			0,19	0,19
04-028-007-00013-002	206000 R	NO	CITRICOS	0,21	0,21		0,21	0,21
04-028-007-00013-004	206000 R	NO	CITRICOS	0,10	0,10		0,10	0,10
04-028-008-00047-001	206000 R	NO	CITRICOS	0,10			0,10	0,10
04-028-008-00163-001	206000 R	NO	CITRICOS	0,55			0,55	0,55

INCIDENCIA DESCRIPCIÓN

73105	Cultivo, variedad, régimen y/o uso del recinto SIGPAC no compatible con la submedida (anexo 9, Orden 24 marzo 2011) Recinto:04-028-007-00013-003 Cultivo:206000 NARANJO-SIN VARIEDAD Regadío Uso Sigpac:CA
73106	Recinto declarado no comprometido Recinto:04-028-004-00105-001 Cultivo:206000 NARANJO-SIN VARIEDAD Regadío



1. Reducciones previstas por sobredeclaración, artículo 16 del Reglamento (UE) nº 65/2011

2. Resolución de 3 de agosto de 2012 de la Dirección General de Fondos Agrarios (BOJA nº 159, 14 de agosto de 2012)

3. Superficie declarada admisible tras el ajuste con la conversión SIGPAC para el grupo de pago de herbáceos.

Menor valor entre la superficie declarada admisible tras el ajuste con la conversión SIGPAC y la comprometida admisible para el resto de grupos de pago

4. Se calcula sobre la superficie declarada reducida

5. Superficie de cultivo válido para la ayuda determinada en campo para el grupo de pago de herbáceos.

Superficie de cultivo válido para la ayuda determinada en campo tras el ajuste con la superficie comprometida admisible para el resto de grupos de pago

* Ayuda cofinanciada a través del Plan de Reestructuración del Tabaco de Andalucía contemplado en el Programa de Desarrollo Rural de Andalucía (2007-2013)

<u>APELLIDOS Y NOMBRE / RAZÓN SOCIAL</u>	<u>NIF</u>	<u>EXPEDIENTE</u>	<u>ANUALIDAD DE PAGO</u>
MORA GARRIDO JOSE	75189693W	1002888	7ª

Resumen de superficies

<u>GRUPO DE PAGO</u>	<u>SUPERFICIE (Hectáreas)</u>				<u>% Sobredeclaración (1)</u>
	<u>Declarada admisible</u>	<u>Comprometida</u>	<u>Declarada Reducida(3)</u>	<u>Resuelta</u>	
FRUTALES DE SECANO	6,39		6,37	6,37	0,00
TOTAL	6,39	6,37	6,37	6,37	

% PENALIZACIÓN**IMPORTE (Euros)**

<u>Admisibilidad (2)</u>	<u>Presentación tardía</u>	<u>Omisión declaración</u>	<u>Condicionalidad</u>		<u>Calculado(4)</u>	<u>FEADER(EJE2)</u>	<u>MAGRAMA</u>	<u>CAPDER</u>	<u>Total</u>
0,00	0,00	0,00	0,00	Pago realizado		383,91	35,18	60,81	479,90
				A pagar		180,66	16,55	28,62	225,83
				TOTAL	705,73	564,57	51,73	89,43	705,73

RECINTOS

<u>REFERENCIA SIGPAC</u>	<u>CULTIVO</u>	<u>S/R</u>	<u>CONV.</u>	<u>GRUPO PAGO</u>	<u>Declarada admisible</u>	<u>SUPERFICIE (Hectáreas)</u>		
					<u>Conv. SIGPAC</u>	<u>Control C.(5)</u>	<u>Determinada</u>	<u>Certificada</u>
04-008-017-00055-001	104000	S	NO	FRUTALES DE SECANO	2,40		2,40	2,40
04-008-017-00055-002	104000	S	NO	FRUTALES DE SECANO	0,55		0,55	0,55
04-008-017-00253-001	104000	S	NO	FRUTALES DE SECANO	1,40		1,40	1,40
04-008-017-00253-002	104000	S	NO	FRUTALES DE SECANO	0,11		0,11	0,11
04-008-017-00255-001	104000	S	NO	FRUTALES DE SECANO	0,02		0,02	0,02
04-008-017-00255-002	104000	S	NO	FRUTALES DE SECANO	0,08		0,08	0,08
04-008-017-00258-002	104000	S	NO	FRUTALES DE SECANO	0,01		0,01	0,01
04-008-017-00261-002	104000	S	NO	FRUTALES DE SECANO	0,03		0,03	0,03
04-083-029-00712-001	104000	S	NO	FRUTALES DE SECANO	1,46		1,44	1,46
04-083-029-00712-004	104000	S	NO	FRUTALES DE SECANO	0,33		0,33	0,33



1. Reducciones previstas por sobredeclaración, artículo 16 del Reglamento (UE) nº 65/2011

2. Resolución de 3 de agosto de 2012 de la Dirección General de Fondos Agrarios (BOJA nº 159, 14 de agosto de 2012)

3. Superficie declarada admisible tras el ajuste con la conversión SIGPAC para el grupo de pago de herbáceos.

Menor valor entre la superficie declarada admisible tras el ajuste con la conversión SIGPAC y la comprometida admisible para el resto de grupos de pago

4. Se calcula sobre la superficie declarada reducida

5. Superficie de cultivo válido para la ayuda determinada en campo para el grupo de pago de herbáceos.

Superficie de cultivo válido para la ayuda determinada en campo tras el ajuste con la superficie comprometida admisible para el resto de grupos de pago

* Ayuda cofinanciada a través del Plan de Reestructuración del Tabaco de Andalucía contemplado en el Programa de Desarrollo Rural de Andalucía (2007-2013)

<u>APELLIDOS Y NOMBRE / RAZÓN SOCIAL</u>	<u>NIF</u>	<u>EXPEDIENTE</u>	<u>ANUALIDAD DE PAGO</u>		
MORA SANCHEZ MARIA	75225955Q	1005894	7ª		
Resumen de superficies					
GRUPO DE PAGO	SUPERFICIE (Hectáreas)				
	<u>Declarada admisible</u>	<u>Comprometida</u>	<u>Declarada Reducida(3)</u>	<u>Resuelta</u>	<u>% Sobredeclaración (1)</u>
FRUTALES DE SECANO	33,07		31,68	31,68	0,00
TOTAL	33,07	31,68	31,68	31,68	

<u>% PENALIZACIÓN</u>				<u>IMPORTE (Euros)</u>				
<u>Admisibilidad (2)</u>	<u>Presentación tardía</u>	<u>Omisión declaración</u>	<u>Condicionalidad</u>	<u>Calculado(4)</u>	<u>FEADER(EJE2)</u>	<u>MAGRAMA</u>	<u>CAPDER</u>	<u>Total</u>
0,00	0,00	0,00	0,00	Pago realizado	1.909,34	174,94	302,40	2.386,68
				A pagar	898,52	82,33	142,30	1.123,15
TOTAL				3.509,83	2.807,86	257,27	444,70	3.509,83

RECINTOS

<u>REFERENCIA SIGPAC</u>	<u>CULTIVO</u>	<u>S/R</u>	<u>CONV.</u>	<u>GRUPO PAGO</u>	<u>Declarada admisible</u>	<u>SUPERFICIE (Hectáreas)</u>		
					<u>Conv. SIGPAC</u>	<u>Control C.(5)</u>	<u>Determinada</u>	<u>Certificada</u>
04-070-007-00014-002	104000	S	NO	FRUTALES DE SECANO	0,25		0,25	0,25
04-070-007-00014-003	104000	S	NO	FRUTALES DE SECANO	0,88		0,87	0,88
04-070-007-00026-001	104000	S	NO	FRUTALES DE SECANO	1,85		1,85	1,85
04-070-007-00028-001	104000	S	NO	FRUTALES DE SECANO	5,00		5,00	5,00
04-070-007-00049-002	104000	S	NO	FRUTALES DE SECANO	1,87		1,86	1,87
04-070-008-00117-001	104000	S	NO	FRUTALES DE SECANO	0,77		0,77	0,77
04-070-017-00029-001	104000	S	NO	FRUTALES DE SECANO	5,37		5,23	5,37
04-070-017-00033-001	104000	S	NO	FRUTALES DE SECANO	0,31		0,31	0,31
04-070-017-00036-001	104000	S	NO	FRUTALES DE SECANO	0,75		0,74	0,75
04-070-017-00038-001	104000	S	NO	FRUTALES DE SECANO	0,48		0,43	0,48
04-070-017-00077-001	104000	S	NO	FRUTALES DE SECANO	1,65		1,63	1,65
04-070-019-00009-002	104000	S	NO	FRUTALES DE SECANO	0,29		0,29	0,29
04-070-019-00012-007	104000	S	NO	FRUTALES DE SECANO	0,64		0,64	0,64
04-070-019-00012-008	104000	S	NO	FRUTALES DE SECANO	6,80		6,78	6,80
04-070-019-00021-002	104000	S	NO	FRUTALES DE SECANO	0,60		0,60	0,60
04-070-019-00021-007	104000	S	NO	FRUTALES DE SECANO	0,05		0,05	0,05
04-070-019-00046-004	104000	S	NO	FRUTALES DE SECANO	1,76		1,75	1,76
04-070-019-00046-008	104000	S	NO	FRUTALES DE SECANO	0,12		0,12	0,12
04-070-028-00124-002	104000	S	NO	FRUTALES DE SECANO	3,42		3,42	3,42

INCIDENCIA DESCRIPCIÓN

73106 Recinto declarado no comprometido
 Recinto:04-070-017-00029-002 Cultivo:104000 ALMENDROS-SIN VARIEDAD Secano



1. Reducciones previstas por sobredeclaración, artículo 16 del Reglamento (UE) nº 65/2011

2. Resolución de 3 de agosto de 2012 de la Dirección General de Fondos Agrarios (BOJA nº 159, 14 de agosto de 2012)

3. Superficie declarada admisible tras el ajuste con la conversión SIGPAC para el grupo de pago de herbáceos.

Menor valor entre la superficie declarada admisible tras el ajuste con la conversión SIGPAC y la comprometida admisible para el resto de grupos de pago

4. Se calcula sobre la superficie declarada reducida

5. Superficie de cultivo válido para la ayuda determinada en campo para el grupo de pago de herbáceos.

Superficie de cultivo válido para la ayuda determinada en campo tras el ajuste con la superficie comprometida admisible para el resto de grupos de pago

* Ayuda cofinanciada a través del Plan de Reestructuración del Tabaco de Andalucía contemplado en el Programa de Desarrollo Rural de Andalucía (2007-2013)

<u>APELLIDOS Y NOMBRE / RAZÓN SOCIAL</u>	<u>NIF</u>	<u>EXPEDIENTE</u>	<u>ANUALIDAD DE PAGO</u>		
MORALES ARTERO CELESTINA	23246810C	1007042	7ª		
Resumen de superficies					
GRUPO DE PAGO	SUPERFICIE (Hectáreas)				
	<u>Declarada admisible</u>	<u>Comprometida</u>	<u>Declarada Reducida(3)</u>	<u>Resuelta</u>	<u>% Sobredeclaración (1)</u>
FRUTALES DE SECANO	16,07		16,07	16,07	0,00
TOTAL	16,07	16,81	16,07	16,07	

<u>% PENALIZACIÓN</u>				<u>IMPORTE (Euros)</u>				
<u>Admisibilidad (2)</u>	<u>Presentación tardía</u>	<u>Omisión declaración</u>	<u>Condicionalidad</u>	<u>Calculado(4)</u>	<u>FEADER(EJE2)</u>	<u>MAGRAMA</u>	<u>CAPDER</u>	<u>Total</u>
0,00	0,00	0,00	0,00	Pago realizado	968,54	88,74	153,39	1.210,67
				A pagar	455,78	41,76	72,19	569,73
TOTAL				1.780,40	1.424,32	130,50	225,58	1.780,40

RECINTOS

<u>REFERENCIA SIGPAC</u>	<u>CULTIVO</u>	<u>S/R</u>	<u>CONV.</u>	<u>GRUPO PAGO</u>	<u>Declarada</u>	<u>SUPERFICIE (Hectáreas)</u>			
					<u>admisible</u>	<u>Conv. SIGPAC</u>	<u>Control C.(5)</u>	<u>Determinada</u>	<u>Certificada</u>
04-099-012-00209-001	104000	S	NO	FRUTALES DE SECANO	0,36			0,36	0,36
04-099-012-00228-001	104000	S	NO	FRUTALES DE SECANO	0,71			0,71	0,71
04-099-012-00230-001	104000	S	NO	FRUTALES DE SECANO	0,72			0,72	0,72
04-099-012-00242-001	104000	S	NO	FRUTALES DE SECANO	0,21			0,21	0,21
04-099-012-00264-003	104000	S	NO	FRUTALES DE SECANO	0,35			0,35	0,35
04-099-012-00312-002	104000	S	NO	FRUTALES DE SECANO	7,04			7,04	7,79
04-099-012-00320-002	104000	S	NO	FRUTALES DE SECANO	2,00			2,00	2,00
04-099-012-00329-001	104000	S	NO	FRUTALES DE SECANO	0,35			0,35	0,35
04-099-012-00391-001	104000	S	NO	FRUTALES DE SECANO	1,07			1,07	1,07
04-099-012-00392-001	104000	S	NO	FRUTALES DE SECANO	1,74			1,74	1,74
04-099-013-00141-001	104000	S	NO	FRUTALES DE SECANO	0,39			0,39	0,39
04-099-013-00156-001	104000	S	NO	FRUTALES DE SECANO	0,31			0,31	0,31
04-099-013-00157-001	104000	S	NO	FRUTALES DE SECANO	0,28			0,28	0,28
04-099-013-00161-001	104000	S	NO	FRUTALES DE SECANO	0,54			0,54	0,54



1. Reducciones previstas por sobredeclaración, artículo 16 del Reglamento (UE) nº 65/2011

2. Resolución de 3 de agosto de 2012 de la Dirección General de Fondos Agrarios (BOJA nº 159, 14 de agosto de 2012)

3. Superficie declarada admisible tras el ajuste con la conversión SIGPAC para el grupo de pago de herbáceos.

Menor valor entre la superficie declarada admisible tras el ajuste con la conversión SIGPAC y la comprometida admisible para el resto de grupos de pago

4. Se calcula sobre la superficie declarada reducida

5. Superficie de cultivo válido para la ayuda determinada en campo para el grupo de pago de herbáceos.

Superficie de cultivo válido para la ayuda determinada en campo tras el ajuste con la superficie comprometida admisible para el resto de grupos de pago

* Ayuda cofinanciada a través del Plan de Reestructuración del Tabaco de Andalucía contemplado en el Programa de Desarrollo Rural de Andalucía (2007-2013)

<u>APELLIDOS Y NOMBRE / RAZÓN SOCIAL</u>	<u>NIF</u>	<u>EXPEDIENTE</u>	<u>ANUALIDAD DE PAGO</u>		
MORALES JORDAN NICOLASA	75216711H	1005358	7ª		
Resumen de superficies					
GRUPO DE PAGO	SUPERFICIE (Hectáreas)				
	<u>Declarada admisible</u>	<u>Comprometida</u>	<u>Declarada Reducida(3)</u>	<u>Resuelta</u>	<u>% Sobredeclaración (1)</u>
FRUTALES DE SECANO	31,28		31,27	31,27	0,00
TOTAL	31,28	31,27	31,27	31,27	

% PENALIZACIÓN				IMPORTE (Euros)				
<u>Admisibilidad (2)</u>	<u>Presentación tardía</u>	<u>Omisión declaración</u>	<u>Condicionalidad</u>	<u>Calculado(4)</u>	<u>FEADER(EJE2)</u>	<u>MAGRAMA</u>	<u>CAPDER</u>	<u>Total</u>
0,00	0,00	0,00	0,00	Pago realizado	1.884,63	172,68	298,48	2.355,79
				A pagar	886,89	81,26	140,46	1.108,61
TOTAL				3.464,40	2.771,52	253,94	438,94	3.464,40

RECINTOS

<u>REFERENCIA SIGPAC</u>	<u>CULTIVO</u>	<u>S/R</u>	<u>CONV.</u>	<u>GRUPO PAGO</u>	<u>Declarada admisible</u>	<u>SUPERFICIE (Hectáreas)</u>		
					<u>Conv. SIGPAC</u>	<u>Control C.(5)</u>	<u>Determinada</u>	<u>Certificada</u>
04-099-045-00046-024	104000	S	NO	FRUTALES DE SECANO	1,04		1,04	1,04
04-099-045-00048-004	104000	S	NO	FRUTALES DE SECANO	7,85		7,85	7,85
04-099-045-00048-010	104000	S	NO	FRUTALES DE SECANO	1,93		1,93	1,93
04-099-045-00049-001	104000	S	NO	FRUTALES DE SECANO	1,10		1,10	1,10
04-099-045-00050-001	104000	S	NO	FRUTALES DE SECANO	8,61		8,60	8,61
04-099-045-00054-001	104000	S	NO	FRUTALES DE SECANO	1,66		1,66	1,66
04-099-045-00146-001	104000	S	NO	FRUTALES DE SECANO	0,50		0,50	0,50
04-099-045-00147-001	104000	S	NO	FRUTALES DE SECANO	0,34		0,34	0,34
04-099-045-00148-003	104000	S	NO	FRUTALES DE SECANO	0,28		0,28	0,28
04-099-045-00150-004	104000	S	NO	FRUTALES DE SECANO	0,19		0,19	0,19
04-099-045-00182-001	104000	S	NO	FRUTALES DE SECANO	2,19		2,19	2,19
04-099-045-00206-001	104000	S	NO	FRUTALES DE SECANO	5,59		5,59	5,59



1. Reducciones previstas por sobredeclaración, artículo 16 del Reglamento (UE) nº 65/2011

2. Resolución de 3 de agosto de 2012 de la Dirección General de Fondos Agrarios (BOJA nº 159, 14 de agosto de 2012)

3. Superficie declarada admisible tras el ajuste con la conversión SIGPAC para el grupo de pago de herbáceos.

Menor valor entre la superficie declarada admisible tras el ajuste con la conversión SIGPAC y la comprometida admisible para el resto de grupos de pago

4. Se calcula sobre la superficie declarada reducida

5. Superficie de cultivo válido para la ayuda determinada en campo para el grupo de pago de herbáceos.

Superficie de cultivo válido para la ayuda determinada en campo tras el ajuste con la superficie comprometida admisible para el resto de grupos de pago

* Ayuda cofinanciada a través del Plan de Reestructuración del Tabaco de Andalucía contemplado en el Programa de Desarrollo Rural de Andalucía (2007-2013)

<u>APELLIDOS Y NOMBRE / RAZÓN SOCIAL</u>	<u>NIF</u>	<u>EXPEDIENTE</u>	<u>ANUALIDAD DE PAGO</u>
MORALES MARTINEZ MARIA DOLORES	23198422R	1000218	6ª

Resumen de superficies

<u>GRUPO DE PAGO</u>	<u>SUPERFICIE (Hectáreas)</u>				<u>% Sobredeclaración (1)</u>
	<u>Declarada admisible</u>	<u>Comprometida</u>	<u>Declarada Reducida(3)</u>	<u>Resuelta</u>	
FRUTALES DE SECANO	24,53		21,96	21,96	0,00
TOTAL	24,53	21,96	21,96	21,96	

% PENALIZACIÓN**IMPORTE (Euros)**

<u>Admisibilidad (2)</u>	<u>Presentación tardía</u>	<u>Omisión declaración</u>	<u>Condicionalidad</u>		<u>Calculado(4)</u>	<u>FEADER(EJE2)</u>	<u>MAGRAMA</u>	<u>CAPDER</u>	<u>Total</u>
0,00	0,00	0,00	0,00	Pago realizado		1.323,52	121,27	209,62	1.654,41
				A pagar		622,83	57,07	98,64	778,54
				TOTAL	2.432,95	1.946,35	178,34	308,26	2.432,95

RECINTOS

<u>REFERENCIA SIGPAC</u>	<u>CULTIVO</u>	<u>S/R</u>	<u>CONV.</u>	<u>GRUPO PAGO</u>	<u>Declarada admisible</u>	<u>SUPERFICIE (Hectáreas)</u>		
					<u>Conv. SIGPAC</u>	<u>Control C.(5)</u>	<u>Determinada</u>	<u>Certificada</u>
04-099-030-00331-010	104000	S	NO	FRUTALES DE SECANO	1,23		1,23	1,23
04-099-030-00331-011	104000	S	NO	FRUTALES DE SECANO	6,83		4,78	6,83
04-099-030-00331-022	104000	S	NO	FRUTALES DE SECANO	0,33		0,33	0,33
04-099-030-00331-025	104000	S	NO	FRUTALES DE SECANO	0,26		0,26	0,26
04-099-030-00332-004	104000	S	NO	FRUTALES DE SECANO	3,68		3,51	3,68
04-099-030-00333-002	104000	S	NO	FRUTALES DE SECANO	0,41		0,41	0,41
04-099-030-00333-003	104000	S	NO	FRUTALES DE SECANO	0,48		0,48	0,48
04-099-030-00336-001	104000	S	NO	FRUTALES DE SECANO	4,87		4,87	4,87
04-099-030-00468-005	104000	S	NO	FRUTALES DE SECANO	2,82		2,79	2,82
04-099-030-01042-001	104000	S	NO	FRUTALES DE SECANO	0,27		0,27	0,27
04-099-030-01074-001	104000	S	NO	FRUTALES DE SECANO	3,35		3,30	3,35

<u>APELLIDOS Y NOMBRE / RAZÓN SOCIAL</u>	<u>NIF</u>	<u>EXPEDIENTE</u>	<u>ANUALIDAD DE PAGO</u>
MORALES MONTOYA MANUEL	45590763W	1006816	7ª

Resumen de superficies

<u>GRUPO DE PAGO</u>	<u>SUPERFICIE (Hectáreas)</u>				<u>% Sobredeclaración (1)</u>
	<u>Declarada admisible</u>	<u>Comprometida</u>	<u>Declarada Reducida(3)</u>	<u>Resuelta</u>	
HORTICOLAS	1,54		1,47	1,47	0,00
TOTAL	1,54	1,47	1,47	1,47	

% PENALIZACIÓN**IMPORTE (Euros)**

<u>Admisibilidad (2)</u>	<u>Presentación tardía</u>	<u>Omisión declaración</u>	<u>Condicionalidad</u>		<u>Calculado(4)</u>	<u>FEADER(EJE2)</u>	<u>MAGRAMA</u>	<u>CAPDER</u>	<u>Total</u>
0,00	0,00	0,00	0,00	Pago realizado		431,83	39,57	68,38	539,78
				A pagar		203,22	18,62	32,18	254,02
				TOTAL	793,80	635,05	58,19	100,56	793,80

RECINTOS

<u>REFERENCIA SIGPAC</u>	<u>CULTIVO</u>	<u>S/R</u>	<u>CONV.</u>	<u>GRUPO PAGO</u>	<u>Declarada admisible</u>	<u>SUPERFICIE (Hectáreas)</u>		
					<u>Conv. SIGPAC</u>	<u>Control C.(5)</u>	<u>Determinada</u>	<u>Certificada</u>
04-066-082-00001-002	197100	R	NO	HORTICOLAS	0,14		0,14	0,14
04-066-082-00002-001	197100	R	NO	HORTICOLAS	0,31		0,30	0,31
04-066-082-00003-002	197100	R	NO	HORTICOLAS	0,64		0,62	0,64
04-066-082-00014-001	197100	R	NO	HORTICOLAS	0,45		0,41	0,50

1. Reducciones previstas por sobredeclaración, artículo 16 del Reglamento (UE) nº 65/2011

2. Resolución de 3 de agosto de 2012 de la Dirección General de Fondos Agrarios (BOJA nº 159, 14 de agosto de 2012)

3. Superficie declarada admisible tras el ajuste con la conversión SIGPAC para el grupo de pago de herbáceos.

* Menor valor entre la superficie declarada admisible tras el ajuste con la conversión SIGPAC y la comprometida admisible para el resto de grupos de pago

4. Se calcula sobre la superficie declarada reducida

5. Superficie de cultivo válido para la ayuda determinada en campo para el grupo de pago de herbáceos.

* Superficie de cultivo válido para la ayuda determinada en campo tras el ajuste con la superficie comprometida admisible para el resto de grupos de pago

* Ayuda cofinanciada a través del Plan de Reestructuración del Tabaco de Andalucía contemplado en el Programa de Desarrollo Rural de Andalucía (2007-2013)

<u>APELLIDOS Y NOMBRE / RAZÓN SOCIAL</u>	<u>NIF</u>	<u>EXPEDIENTE</u>	<u>ANUALIDAD DE PAGO</u>
MORCILLO ZEA S.L.	B04693974	1005074	4ª

Resumen de superficies

<u>GRUPO DE PAGO</u>	<u>SUPERFICIE (Hectáreas)</u>				<u>% Sobredeclaración (1)</u>
	<u>Declarada admisible</u>	<u>Comprometida</u>	<u>Declarada Reducida(3)</u>	<u>Resuelta</u>	
CITRICOS	5,00		4,98	4,98	0,00
TOTAL	5,00	4,98	4,98	4,98	

% PENALIZACIÓN**IMPORTE (Euros)**

<u>Admisibilidad (2)</u>	<u>Presentación tardía</u>	<u>Omisión declaración</u>	<u>Condicionalidad</u>		<u>Calculado(4)</u>	<u>FEADER(EJE2)</u>	<u>MAGRAMA</u>	<u>CAPDER</u>	<u>Total</u>
0,00	0,00	0,00	0,00	A pagar	2.287,61	1.830,09	167,68	289,84	2.287,61

RECINTOS

<u>REFERENCIA SIGPAC</u>	<u>CULTIVO</u>	<u>S/R</u>	<u>CONV.</u>	<u>GRUPO PAGO</u>	<u>Declarada admisible</u>	<u>SUPERFICIE (Hectáreas)</u>			
					<u>Conv. SIGPAC</u>	<u>Control C.(5)</u>	<u>Determinada</u>	<u>Certificada</u>	
04-024-001-00001-001	206000	R	NO	CITRICOS	3,60			3,58	3,60
04-024-002-00001-001	206000	R	NO	CITRICOS	1,37			1,37	1,37
04-024-002-00002-001	206000	R	NO	CITRICOS	0,03			0,03	0,03

<u>APELLIDOS Y NOMBRE / RAZÓN SOCIAL</u>	<u>NIF</u>	<u>EXPEDIENTE</u>	<u>ANUALIDAD DE PAGO</u>
MORENO BLANQUEZ MANUEL	74568118W	1007469	7ª

Resumen de superficies

<u>GRUPO DE PAGO</u>	<u>SUPERFICIE (Hectáreas)</u>				<u>% Sobredeclaración (1)</u>
	<u>Declarada admisible</u>	<u>Comprometida</u>	<u>Declarada Reducida(3)</u>	<u>Resuelta</u>	
FRUTALES DE SECANO	22,81		20,79	20,79	0,00
TOTAL	22,81	20,79	20,79	20,79	

% PENALIZACIÓN**IMPORTE (Euros)**

<u>Admisibilidad (2)</u>	<u>Presentación tardía</u>	<u>Omisión declaración</u>	<u>Condicionalidad</u>		<u>Calculado(4)</u>	<u>FEADER(EJE2)</u>	<u>MAGRAMA</u>	<u>CAPDER</u>	<u>Total</u>
0,00	0,00	0,00	0,00	Pago realizado		1.253,01	114,80	198,45	1.566,26
				A pagar		589,65	54,03	93,38	737,06
				TOTAL	2.303,32	1.842,66	168,83	291,83	2.303,32

RECINTOS

<u>REFERENCIA SIGPAC</u>	<u>CULTIVO</u>	<u>S/R</u>	<u>CONV.</u>	<u>GRUPO PAGO</u>	<u>Declarada admisible</u>	<u>SUPERFICIE (Hectáreas)</u>			
					<u>Conv. SIGPAC</u>	<u>Control C.(5)</u>	<u>Determinada</u>	<u>Certificada</u>	
04-008-005-00141-001	104000	S	NO	FRUTALES DE SECANO	0,04			0,04	0,04
04-008-005-00142-001	104000	S	NO	FRUTALES DE SECANO	1,97			1,97	1,97
04-008-008-00053-001	104000	S	NO	FRUTALES DE SECANO	1,06			1,05	1,06
04-008-009-00021-001	104000	S	NO	FRUTALES DE SECANO	0,33			0,33	0,33
04-008-010-00029-001	104000	S	NO	FRUTALES DE SECANO	4,66			4,66	4,66
04-083-003-00062-002	104000	S	NO	FRUTALES DE SECANO	0,45			0,45	0,45
04-083-003-00075-001	104000	S	NO	FRUTALES DE SECANO	1,44			1,28	1,44
04-083-003-00116-011	104000	S	NO	FRUTALES DE SECANO	2,86			2,86	2,86
04-083-003-00180-003	104000	S	NO	FRUTALES DE SECANO	1,71			1,65	1,71
04-083-010-00268-001	104000	S	NO	FRUTALES DE SECANO	2,03			2,03	2,03
04-083-010-00269-001	104000	S	NO	FRUTALES DE SECANO	3,09			1,70	3,09
04-083-010-00270-005	104000	S	NO	FRUTALES DE SECANO	1,52			1,30	1,52
04-083-010-00272-001	104000	S	NO	FRUTALES DE SECANO	1,14			1,00	1,14
04-083-016-00174-001	104000	S	NO	FRUTALES DE SECANO	0,51			0,51	0,51

1. Reducciones previstas por sobredeclaración, artículo 16 del Reglamento (UE) nº 65/2011

2. Resolución de 3 de agosto de 2012 de la Dirección General de Fondos Agrarios (BOJA nº 159, 14 de agosto de 2012)

3. Superficie declarada admisible tras el ajuste con la conversión SIGPAC para el grupo de pago de herbáceos.

Menor valor entre la superficie declarada admisible tras el ajuste con la conversión SIGPAC y la comprometida admisible para el resto de grupos de pago

4. Se calcula sobre la superficie declarada reducida

5. Superficie de cultivo válido para la ayuda determinada en campo para el grupo de pago de herbáceos.

Superficie de cultivo válido para la ayuda determinada en campo tras el ajuste con la superficie comprometida admisible para el resto de grupos de pago

* Ayuda cofinanciada a través del Plan de Reestructuración del Tabaco de Andalucía contemplado en el Programa de Desarrollo Rural de Andalucía (2007-2013)

<u>APELLIDOS Y NOMBRE / RAZÓN SOCIAL</u>	<u>NIF</u>	<u>EXPEDIENTE</u>	<u>ANUALIDAD DE PAGO</u>
MORENO CAMPOS BENITO	74412704E	1007123	7ª

Resumen de superficies

<u>GRUPO DE PAGO</u>	<u>SUPERFICIE (Hectáreas)</u>				<u>% Sobredeclaración (1)</u>
	<u>Declarada admisible</u>	<u>Comprometida</u>	<u>Declarada Reducida(3)</u>	<u>Resuelta</u>	
CITRICOS	1,07		1,04	1,04	0,00
TOTAL	1,07	1,04	1,04	1,04	

% PENALIZACIÓN**IMPORTE (Euros)**

<u>Admisibilidad (2)</u>	<u>Presentación tardía</u>	<u>Omisión declaración</u>	<u>Condicionalidad</u>		<u>Calculado(4)</u>	<u>FEADER(EJE2)</u>	<u>MAGRAMA</u>	<u>CAPDER</u>	<u>Total</u>
0,00	0,00	0,00	0,00	Pago realizado		259,88	23,81	41,17	324,86
				A pagar		122,30	11,21	19,36	152,87
				TOTAL	477,73	382,18	35,02	60,53	477,73

RECINTOS

<u>REFERENCIA SIGPAC</u>	<u>CULTIVO</u>	<u>S/R</u>	<u>CONV.</u>	<u>GRUPO PAGO</u>	<u>Declarada admisible</u>	<u>SUPERFICIE (Hectáreas)</u>			
					<u>Conv. SIGPAC</u>	<u>Control C.(5)</u>	<u>Determinada</u>	<u>Certificada</u>	
04-017-007-00132-001	206000	S	NO	CITRICOS	0,15	0,13		0,13	0,13
04-017-007-00176-001	206000	S	NO	CITRICOS	0,08	0,08		0,08	0,06
04-017-007-00176-001	207000	S	NO	CITRICOS	0,03	0,08		0,03	0,04
04-017-007-00178-001	206000	S	NO	CITRICOS	0,37	0,71		0,37	0,38
04-017-007-00178-001	207000	S	NO	CITRICOS	0,34	0,71		0,34	0,35
04-017-008-00009-002	207000	R	NO	CITRICOS	0,03			0,03	0,03
04-017-008-00026-001	207000	R	NO	CITRICOS	0,07			0,07	0,07

INCIDENCIA DESCRIPCIÓN

73104 Recinto declarado que no cumple en su totalidad con las normas de producción ecológica (compromiso anexo 1, Orden 24 marzo 2011)

Recinto:04-017-007-00132-001 Cultivo:206000 NARANJO-SIN VARIEDAD Secano Sup. Declarada:0,15 Sup. Certificada:0,13

Recinto:04-017-007-00176-001 Cultivo:206000 NARANJO-SIN VARIEDAD Secano Sup. Declarada:0,08 Sup. Certificada:0,06

<u>APELLIDOS Y NOMBRE / RAZÓN SOCIAL</u>	<u>NIF</u>	<u>EXPEDIENTE</u>	<u>ANUALIDAD DE PAGO</u>
MORENO CAYUELA ENCARNACION	23215663S	1003291	7ª

Resumen de superficies

<u>GRUPO DE PAGO</u>	<u>SUPERFICIE (Hectáreas)</u>				<u>% Sobredeclaración (1)</u>
	<u>Declarada admisible</u>	<u>Comprometida</u>	<u>Declarada Reducida(3)</u>	<u>Resuelta</u>	
FRUTALES DE SECANO	5,65		5,65	5,65	0,00
TOTAL	5,65	5,65	5,65	5,65	

% PENALIZACIÓN**IMPORTE (Euros)**

<u>Admisibilidad (2)</u>	<u>Presentación tardía</u>	<u>Omisión declaración</u>	<u>Condicionalidad</u>		<u>Calculado(4)</u>	<u>FEADER(EJE2)</u>	<u>MAGRAMA</u>	<u>CAPDER</u>	<u>Total</u>
0,00	0,00	0,00	0,00	Pago realizado		340,52	31,20	53,93	425,65
				A pagar		160,25	14,68	25,38	200,31
				TOTAL	625,96	500,77	45,88	79,31	625,96

RECINTOS

<u>REFERENCIA SIGPAC</u>	<u>CULTIVO</u>	<u>S/R</u>	<u>CONV.</u>	<u>GRUPO PAGO</u>	<u>Declarada admisible</u>	<u>SUPERFICIE (Hectáreas)</u>			
					<u>Conv. SIGPAC</u>	<u>Control C.(5)</u>	<u>Determinada</u>	<u>Certificada</u>	
04-099-024-00095-004	104000	S	NO	FRUTALES DE SECANO	3,78			3,78	3,78
04-099-024-00095-005	104000	S	NO	FRUTALES DE SECANO	1,87			1,87	1,87

1. Reducciones previstas por sobredeclaración, artículo 16 del Reglamento (UE) nº 65/2011

2. Resolución de 3 de agosto de 2012 de la Dirección General de Fondos Agrarios (BOJA nº 159, 14 de agosto de 2012)

3. Superficie declarada admisible tras el ajuste con la conversión SIGPAC para el grupo de pago de herbáceos.

4. Menor valor entre la superficie declarada admisible tras el ajuste con la conversión SIGPAC y la comprometida admisible para el resto de grupos de pago

5. Se calcula sobre la superficie declarada reducida

6. Superficie de cultivo válido para la ayuda determinada en campo para el grupo de pago de herbáceos.

7. Superficie de cultivo válido para la ayuda determinada en campo tras el ajuste con la superficie comprometida admisible para el resto de grupos de pago

* Ayuda cofinanciada a través del Plan de Reestructuración del Tabaco de Andalucía contemplado en el Programa de Desarrollo Rural de Andalucía (2007-2013)

<u>APELLIDOS Y NOMBRE / RAZÓN SOCIAL</u>	<u>NIF</u>	<u>EXPEDIENTE</u>	<u>ANUALIDAD DE PAGO</u>
MORENO GONZALEZ FIDEL	23247201C	1001511	7ª

Resumen de superficies

<u>GRUPO DE PAGO</u>	<u>SUPERFICIE (Hectáreas)</u>				<u>% Sobredeclaración (1)</u>
	<u>Declarada admisible</u>	<u>Comprometida</u>	<u>Declarada Reducida(3)</u>	<u>Resuelta</u>	
FRUTALES DE SECANO	9,86		9,55	9,55	0,00
TOTAL	9,86	9,55	9,55	9,55	

% PENALIZACIÓN**IMPORTE (Euros)**

<u>Admisibilidad (2)</u>	<u>Presentación tardía</u>	<u>Omisión declaración</u>	<u>Condicionalidad</u>		<u>Calculado(4)</u>	<u>FEADER(EJE2)</u>	<u>MAGRAMA</u>	<u>CAPDER</u>	<u>Total</u>
0,00	0,00	0,00	0,00	Pago realizado		575,57	52,73	91,17	719,47
				A pagar		270,86	24,82	42,89	338,57
				TOTAL	1.058,04	846,43	77,55	134,06	1.058,04

RECINTOS

<u>REFERENCIA SIGPAC</u>	<u>CULTIVO</u>	<u>S/R</u>	<u>CONV.</u>	<u>GRUPO PAGO</u>	<u>Declarada admisible</u>	<u>Conv. SIGPAC</u>	<u>Control C.(5)</u>	<u>Determinada</u>	<u>Certificada</u>
04-099-022-00688-001	104000	S	NO	FRUTALES DE SECANO	7,82			7,82	7,82
04-099-022-00688-003	104000	S	NO	FRUTALES DE SECANO	2,04			2,04	2,04

<u>APELLIDOS Y NOMBRE / RAZÓN SOCIAL</u>	<u>NIF</u>	<u>EXPEDIENTE</u>	<u>ANUALIDAD DE PAGO</u>
MORENO GONZALEZ JUAN FRANCISCO	23241429K	1001199	7ª

Resumen de superficies

<u>GRUPO DE PAGO</u>	<u>SUPERFICIE (Hectáreas)</u>				<u>% Sobredeclaración (1)</u>
	<u>Declarada admisible</u>	<u>Comprometida</u>	<u>Declarada Reducida(3)</u>	<u>Resuelta</u>	
FRUTALES DE SECANO	7,30		7,24	7,24	0,00
TOTAL	7,30	7,24	7,24	7,24	

% PENALIZACIÓN**IMPORTE (Euros)**

<u>Admisibilidad (2)</u>	<u>Presentación tardía</u>	<u>Omisión declaración</u>	<u>Condicionalidad</u>		<u>Calculado(4)</u>	<u>FEADER(EJE2)</u>	<u>MAGRAMA</u>	<u>CAPDER</u>	<u>Total</u>
0,00	0,00	0,00	0,00	Pago realizado		436,36	39,98	69,10	545,44
				A pagar		205,34	18,81	32,53	256,68
				TOTAL	802,12	641,70	58,79	101,63	802,12

RECINTOS

<u>REFERENCIA SIGPAC</u>	<u>CULTIVO</u>	<u>S/R</u>	<u>CONV.</u>	<u>GRUPO PAGO</u>	<u>Declarada admisible</u>	<u>Conv. SIGPAC</u>	<u>Control C.(5)</u>	<u>Determinada</u>	<u>Certificada</u>
04-099-022-00605-002	104000	S	NO	FRUTALES DE SECANO	2,39			2,34	2,39
04-099-022-00689-001	104000	S	NO	FRUTALES DE SECANO	4,72			4,72	4,72
04-099-022-00689-003	104000	S	NO	FRUTALES DE SECANO	0,19			0,19	0,19



1. Reducciones previstas por sobredeclaración, artículo 16 del Reglamento (UE) nº 65/2011

2. Resolución de 3 de agosto de 2012 de la Dirección General de Fondos Agrarios (BOJA nº 159, 14 de agosto de 2012)

3. Superficie declarada admisible tras el ajuste con la conversión SIGPAC para el grupo de pago de herbáceos.

4. Menor valor entre la superficie declarada admisible tras el ajuste con la conversión SIGPAC y la comprometida admisible para el resto de grupos de pago

5. Se calcula sobre la superficie declarada reducida

6. Superficie de cultivo válido para la ayuda determinada en campo para el grupo de pago de herbáceos.

7. Superficie de cultivo válido para la ayuda determinada en campo tras el ajuste con la superficie comprometida admisible para el resto de grupos de pago

* Ayuda cofinanciada a través del Plan de Reestructuración del Tabaco de Andalucía contemplado en el Programa de Desarrollo Rural de Andalucía (2007-2013)

<u>APELLIDOS Y NOMBRE / RAZÓN SOCIAL</u>	<u>NIF</u>	<u>EXPEDIENTE</u>	<u>ANUALIDAD DE PAGO</u>
MORENO GONZALEZ VICENTE	23209575E	1005530	7ª

Resumen de superficies

<u>GRUPO DE PAGO</u>	<u>SUPERFICIE (Hectáreas)</u>				<u>% Sobredeclaración (1)</u>
	<u>Declarada admisible</u>	<u>Comprometida</u>	<u>Declarada Reducida(3)</u>	<u>Resuelta</u>	
FRUTALES DE SECANO	23,65		21,72	21,72	0,00
TOTAL	23,65	21,72	21,72	21,72	

% PENALIZACIÓN**IMPORTE (Euros)**

<u>Admisibilidad (2)</u>	<u>Presentación tardía</u>	<u>Omisión declaración</u>	<u>Condicionalidad</u>		<u>Calculado(4)</u>	<u>FEADER(EJE2)</u>	<u>MAGRAMA</u>	<u>CAPDER</u>	<u>Total</u>
0,00	0,00	0,00	0,00	Pago realizado		1.309,06	119,95	207,31	1.636,32
				A pagar		616,03	56,44	97,57	770,04
				TOTAL	2.406,36	1.925,09	176,39	304,88	2.406,36

RECINTOS

<u>REFERENCIA SIGPAC</u>	<u>CULTIVO</u>	<u>S/R</u>	<u>CONV.</u>	<u>GRUPO PAGO</u>	<u>Declarada admisible</u>	<u>Conv. SIGPAC</u>	<u>SUPERFICIE (Hectáreas)</u>	<u>Control C.(5)</u>	<u>Determinada</u>	<u>Certificada</u>
04-099-022-00065-002	104000	S	NO	FRUTALES DE SECANO	2,09			2,09	2,09	
04-099-022-00070-001	104000	S	NO	FRUTALES DE SECANO	4,12	5,53		4,12	5,53	
04-099-022-00070-024	104000	S	NO	FRUTALES DE SECANO	3,09			3,09	3,09	
04-099-022-00075-004	104000	S	NO	FRUTALES DE SECANO	2,70			2,70	2,70	
04-099-022-00075-009	104000	S	NO	FRUTALES DE SECANO	0,34			0,34	0,34	
04-099-022-00075-012	104000	S	NO	FRUTALES DE SECANO	1,12			1,12	1,12	
04-099-022-00075-013	104000	S	NO	FRUTALES DE SECANO	2,12			2,12	2,12	
04-099-022-00216-003	104000	S	NO	FRUTALES DE SECANO	3,40			3,40	3,40	
04-099-022-00232-001	104000	S	NO	FRUTALES DE SECANO	3,97			3,97	3,97	
04-099-022-00232-003	104000	S	NO	FRUTALES DE SECANO	0,29			0,29	0,29	
04-099-022-00546-001	104000	S	NO	FRUTALES DE SECANO	0,41			0,41	0,41	

INCIDENCIA DESCRIPCIÓN

- 73103 El recinto declarado no cumple con las normas de producción ecológica (compromiso anexo 1, Orden 24 marzo 2011)
 Recinto:04-089-023-00099-010 Cultivo:101000 OLIVAR-SIN VARIEDAD Secano
 Recinto:04-089-023-00099-011 Cultivo:101000 OLIVAR-SIN VARIEDAD Secano
- 73104 Recinto declarado que no cumple en su totalidad con las normas de producción ecológica (compromiso anexo 1, Orden 24 marzo 2011)
 Recinto:04-089-023-00105-014 Cultivo:101000 OLIVAR-SIN VARIEDAD Secano Sup. Declarada:0,27 Sup. Certificada:0,26
- 73106 Recinto declarado no comprometido
 Recinto:04-089-023-00099-010 Cultivo:101000 OLIVAR-SIN VARIEDAD Secano
 Recinto:04-089-023-00099-011 Cultivo:101000 OLIVAR-SIN VARIEDAD Secano
 Recinto:04-089-023-00105-012 Cultivo:101000 OLIVAR-SIN VARIEDAD Secano
 Recinto:04-089-023-00105-013 Cultivo:101000 OLIVAR-SIN VARIEDAD Secano
 Recinto:04-089-023-00105-014 Cultivo:101000 OLIVAR-SIN VARIEDAD Secano
 Recinto:04-089-023-00105-015 Cultivo:101000 OLIVAR-SIN VARIEDAD Secano
 Recinto:04-089-023-00106-003 Cultivo:101000 OLIVAR-SIN VARIEDAD Secano
 Recinto:04-089-023-00107-004 Cultivo:101000 OLIVAR-SIN VARIEDAD Secano
- 73107 Superficie resuelta para el grupo de pago menor que la mínima requerida
 Grupo de Pago:OLIVAR EN PENDIENTE
- 73122 Recinto afectado por el requisito del cumplimiento de la superficie mínima para el grupo de pago (requisito anexo 1, Orden 24 marzo 2011)
 Recinto:04-089-023-00099-010 Cultivo:101000 OLIVAR-SIN VARIEDAD Secano Sup. Determinada:0 Sup. Declarada:0,13
 Recinto:04-089-023-00099-011 Cultivo:101000 OLIVAR-SIN VARIEDAD Secano Sup. Determinada:0 Sup. Declarada:0,23
 Recinto:04-089-023-00105-012 Cultivo:101000 OLIVAR-SIN VARIEDAD Secano Sup. Determinada:0 Sup. Declarada:0,01
 Recinto:04-089-023-00105-013 Cultivo:101000 OLIVAR-SIN VARIEDAD Secano Sup. Determinada:0 Sup. Declarada:0,11
 Recinto:04-089-023-00105-014 Cultivo:101000 OLIVAR-SIN VARIEDAD Secano Sup. Determinada:0 Sup. Declarada:0,27
 Recinto:04-089-023-00105-015 Cultivo:101000 OLIVAR-SIN VARIEDAD Secano Sup. Determinada:0 Sup. Declarada:0,35
 Recinto:04-089-023-00106-003 Cultivo:101000 OLIVAR-SIN VARIEDAD Secano Sup. Determinada:0 Sup. Declarada:0,06
 Recinto:04-089-023-00107-004 Cultivo:101000 OLIVAR-SIN VARIEDAD Secano Sup. Determinada:0 Sup. Declarada:0,07

1. Reducciones previstas por sobredeclaración, artículo 16 del Reglamento (UE) nº 65/2011

2. Resolución de 3 de agosto de 2012 de la Dirección General de Fondos Agrarios (BOJA nº 159, 14 de agosto de 2012)

3. Superficie declarada admisible tras el ajuste con la conversión SIGPAC para el grupo de pago de herbáceos.

4. Menor valor entre la superficie declarada admisible tras el ajuste con la conversión SIGPAC y la comprometida admisible para el resto de grupos de pago

5. Se calcula sobre la superficie declarada reducida

6. Superficie de cultivo válido para la ayuda determinada en campo para el grupo de pago de herbáceos.

7. Superficie de cultivo válido para la ayuda determinada en campo tras el ajuste con la superficie comprometida admisible para el resto de grupos de pago

* Ayuda cofinanciada a través del Plan de Reestructuración del Tabaco de Andalucía contemplado en el Programa de Desarrollo Rural de Andalucía (2007-2013)

<u>APELLIDOS Y NOMBRE / RAZÓN SOCIAL</u>	<u>NIF</u>	<u>EXPEDIENTE</u>	<u>ANUALIDAD DE PAGO</u>
MORENO ORTIZ ALFONSO	27250443C	1005993	7ª

Resumen de superficies

<u>GRUPO DE PAGO</u>	<u>SUPERFICIE (Hectáreas)</u>				<u>% Sobredeclaración (1)</u>
	<u>Declarada admisible</u>	<u>Comprometida</u>	<u>Declarada Reducida(3)</u>	<u>Resuelta</u>	
FRUTALES DE SECANO	4,25		4,25	4,25	0,00
TOTAL	4,25	4,25	4,25	4,25	

% PENALIZACIÓN**IMPORTE (Euros)**

<u>Admisibilidad (2)</u>	<u>Presentación tardía</u>	<u>Omisión declaración</u>	<u>Condicionalidad</u>		<u>Calculado(4)</u>	<u>FEADER(EJE2)</u>	<u>MAGRAMA</u>	<u>CAPDER</u>	<u>Total</u>
0,00	0,00	0,00	0,00	Pago realizado		256,15	23,47	40,56	320,18
				A pagar		120,54	11,04	19,10	150,68
				TOTAL	470,86	376,69	34,51	59,66	470,86

RECINTOS

<u>REFERENCIA SIGPAC</u>	<u>CULTIVO S/R</u>	<u>CONV.</u>	<u>GRUPO PAGO</u>	<u>Declarada admisible</u>	<u>SUPERFICIE (Hectáreas)</u>		
					<u>Conv. SIGPAC</u>	<u>Control C.(5)</u>	<u>Determinada Certificada</u>
04-070-032-00102-009	104000 S	NO	FRUTALES DE SECANO	0,50		0,50	0,50
04-070-032-00102-010	104000 S	NO	FRUTALES DE SECANO	0,51		0,51	0,51
04-070-032-00102-037	104000 S	NO	FRUTALES DE SECANO	0,59		0,59	0,59
04-070-033-00114-010	104000 S	NO	FRUTALES DE SECANO	1,36		1,36	1,36
04-070-033-00114-019	104000 S	NO	FRUTALES DE SECANO	1,29		1,29	1,29

<u>APELLIDOS Y NOMBRE / RAZÓN SOCIAL</u>	<u>NIF</u>	<u>EXPEDIENTE</u>	<u>ANUALIDAD DE PAGO</u>
MOTA RODRIGUEZ JUAN JESUS	76146843F	1002262	7ª

Resumen de superficies

<u>GRUPO DE PAGO</u>	<u>SUPERFICIE (Hectáreas)</u>				<u>% Sobredeclaración (1)</u>
	<u>Declarada admisible</u>	<u>Comprometida</u>	<u>Declarada Reducida(3)</u>	<u>Resuelta</u>	
FRUTALES DE SECANO	7,95		7,95	7,95	0,00
TOTAL	7,95	7,95	7,95	7,95	

% PENALIZACIÓN**IMPORTE (Euros)**

<u>Admisibilidad (2)</u>	<u>Presentación tardía</u>	<u>Omisión declaración</u>	<u>Condicionalidad</u>		<u>Calculado(4)</u>	<u>FEADER(EJE2)</u>	<u>MAGRAMA</u>	<u>CAPDER</u>	<u>Total</u>
0,00	0,00	0,00	0,00	Pago realizado		479,14	43,90	75,89	598,93
				A pagar		225,48	20,66	35,71	281,85
				TOTAL	880,78	704,62	64,56	111,60	880,78

RECINTOS

<u>REFERENCIA SIGPAC</u>	<u>CULTIVO S/R</u>	<u>CONV.</u>	<u>GRUPO PAGO</u>	<u>Declarada admisible</u>	<u>SUPERFICIE (Hectáreas)</u>		
					<u>Conv. SIGPAC</u>	<u>Control C.(5)</u>	<u>Determinada Certificada</u>
04-037-053-00106-001	104000 S	NO	FRUTALES DE SECANO	5,60		5,60	5,60
04-037-053-00107-001	104000 S	NO	FRUTALES DE SECANO	2,35		2,35	2,35



1. Reducciones previstas por sobredeclaración, artículo 16 del Reglamento (UE) nº 65/2011

2. Resolución de 3 de agosto de 2012 de la Dirección General de Fondos Agrarios (BOJA nº 159, 14 de agosto de 2012)

3. Superficie declarada admisible tras el ajuste con la conversión SIGPAC para el grupo de pago de herbáceos.

4. Menor valor entre la superficie declarada admisible tras el ajuste con la conversión SIGPAC y la comprometida admisible para el resto de grupos de pago

5. Se calcula sobre la superficie declarada reducida

6. Superficie de cultivo válido para la ayuda determinada en campo para el grupo de pago de herbáceos.

7. Superficie de cultivo válido para la ayuda determinada en campo tras el ajuste con la superficie comprometida admisible para el resto de grupos de pago

* Ayuda cofinanciada a través del Plan de Reestructuración del Tabaco de Andalucía contemplado en el Programa de Desarrollo Rural de Andalucía (2007-2013)

<u>APELLIDOS Y NOMBRE / RAZÓN SOCIAL</u>	<u>NIF</u>	<u>EXPEDIENTE</u>	<u>ANUALIDAD DE PAGO</u>
MOTOS MARTINEZ ISIDRA	23207999X	1008726	7ª

Resumen de superficies

<u>GRUPO DE PAGO</u>	<u>SUPERFICIE (Hectáreas)</u>				<u>% Sobredeclaración (1)</u>
	<u>Declarada admisible</u>	<u>Comprometida</u>	<u>Declarada Reducida(3)</u>	<u>Resuelta</u>	
FRUTALES DE SECANO	12,55		12,55	12,55	0,00
TOTAL	12,55	12,55	12,55	12,55	

% PENALIZACIÓN**IMPORTE (Euros)**

<u>Admisibilidad (2)</u>	<u>Presentación tardía</u>	<u>Omisión declaración</u>	<u>Condicionalidad</u>		<u>Calculado(4)</u>	<u>FEADER(EJE2)</u>	<u>MAGRAMA</u>	<u>CAPDER</u>	<u>Total</u>
0,00	0,00	0,00	0,00	Pago realizado		756,38	69,31	119,79	945,48
				A pagar		355,94	32,61	56,38	444,93
				TOTAL	1.390,41	1.112,32	101,92	176,17	1.390,41

RECINTOS

<u>REFERENCIA SIGPAC</u>	<u>CULTIVO</u>	<u>S/R</u>	<u>CONV.</u>	<u>GRUPO PAGO</u>	<u>Declarada admisible</u>	<u>Conv. SIGPAC</u>	<u>Control C.(5)</u>	<u>Determinada</u>	<u>Certificada</u>
04-098-037-00133-001	104000	S	NO	FRUTALES DE SECANO	5,28			5,28	5,28
04-098-037-00250-006	104000	S	NO	FRUTALES DE SECANO	7,27			7,27	7,27

<u>APELLIDOS Y NOMBRE / RAZÓN SOCIAL</u>	<u>NIF</u>	<u>EXPEDIENTE</u>	<u>ANUALIDAD DE PAGO</u>
MOTOS SANCHEZ TIBURCIO	23200356A	1003101	4ª

Resumen de superficies

<u>GRUPO DE PAGO</u>	<u>SUPERFICIE (Hectáreas)</u>				<u>% Sobredeclaración (1)</u>
	<u>Declarada admisible</u>	<u>Comprometida</u>	<u>Declarada Reducida(3)</u>	<u>Resuelta</u>	
FRUTALES DE SECANO	8,91		8,91	8,91	0,00
TOTAL	8,91	8,91	8,91	8,91	

% PENALIZACIÓN**IMPORTE (Euros)**

<u>Admisibilidad (2)</u>	<u>Presentación tardía</u>	<u>Omisión declaración</u>	<u>Condicionalidad</u>		<u>Calculado(4)</u>	<u>FEADER(EJE2)</u>	<u>MAGRAMA</u>	<u>CAPDER</u>	<u>Total</u>
0,00	0,00	0,00	0,00	Pago realizado		537,00	49,20	85,06	671,26
				A pagar		252,70	23,15	40,03	315,88
				TOTAL	987,14	789,70	72,35	125,09	987,14

RECINTOS

<u>REFERENCIA SIGPAC</u>	<u>CULTIVO</u>	<u>S/R</u>	<u>CONV.</u>	<u>GRUPO PAGO</u>	<u>Declarada admisible</u>	<u>Conv. SIGPAC</u>	<u>Control C.(5)</u>	<u>Determinada</u>	<u>Certificada</u>
04-063-009-00004-002	104000	S	NO	FRUTALES DE SECANO	0,13			0,13	0,13
04-063-009-00005-002	104000	S	NO	FRUTALES DE SECANO	0,59			0,59	0,59
04-063-009-00005-003	104000	S	NO	FRUTALES DE SECANO	6,19			6,19	6,19
04-063-044-00097-001	104000	S	NO	FRUTALES DE SECANO	1,95			1,95	1,95
04-063-045-00008-001	104000	S	NO	FRUTALES DE SECANO	0,05			0,05	0,05



1. Reducciones previstas por sobredeclaración, artículo 16 del Reglamento (UE) nº 65/2011

2. Resolución de 3 de agosto de 2012 de la Dirección General de Fondos Agrarios (BOJA nº 159, 14 de agosto de 2012)

3. Superficie declarada admisible tras el ajuste con la conversión SIGPAC para el grupo de pago de herbáceos.

4. Menor valor entre la superficie declarada admisible tras el ajuste con la conversión SIGPAC y la comprometida admisible para el resto de grupos de pago

5. Se calcula sobre la superficie declarada reducida

6. Superficie de cultivo válido para la ayuda determinada en campo para el grupo de pago de herbáceos.

7. Superficie de cultivo válido para la ayuda determinada en campo tras el ajuste con la superficie comprometida admisible para el resto de grupos de pago

* Ayuda cofinanciada a través del Plan de Reestructuración del Tabaco de Andalucía contemplado en el Programa de Desarrollo Rural de Andalucía (2007-2013)

<u>APELLIDOS Y NOMBRE / RAZÓN SOCIAL</u>	<u>NIF</u>	<u>EXPEDIENTE</u>	<u>ANUALIDAD DE PAGO</u>
MOYA PORTERO FRANCISCO LUCAS	75259839K	1004929	6ª

Resumen de superficies

<u>GRUPO DE PAGO</u>	<u>SUPERFICIE (Hectáreas)</u>				<u>% Sobredeclaración (1)</u>
	<u>Declarada admisible</u>	<u>Comprometida</u>	<u>Declarada Reducida(3)</u>	<u>Resuelta</u>	
HORTICOLAS	1,22		1,00	1,00	0,00
TOTAL	1,22	1,00	1,00	1,00	

% PENALIZACIÓN**IMPORTE (Euros)**

<u>Admisibilidad (2)</u>	<u>Presentación tardía</u>	<u>Omisión declaración</u>	<u>Condicionalidad</u>		<u>Calculado(4)</u>	<u>FEADER(EJE2)</u>	<u>MAGRAMA</u>	<u>CAPDER</u>	<u>Total</u>
0,00	0,00	0,00	0,00	Pago realizado		293,76	26,91	46,53	367,20
				A pagar		138,24	12,67	21,89	172,80
				TOTAL	540,00	432,00	39,58	68,42	540,00

RECINTOS

<u>REFERENCIA SIGPAC</u>	<u>CULTIVO</u>	<u>S/R</u>	<u>CONV.</u>	<u>GRUPO PAGO</u>	<u>Declarada admisible</u>	<u>Conv. SIGPAC</u>	<u>Control C.(5)</u>	<u>Determinada</u>	<u>Certificada</u>
04-900-045-00019-001	197100	R	NO	HORTICOLAS	0,84			0,83	0,84
04-900-045-00038-002	197100	R	NO	HORTICOLAS	0,38			0,32	0,38

<u>APELLIDOS Y NOMBRE / RAZÓN SOCIAL</u>	<u>NIF</u>	<u>EXPEDIENTE</u>	<u>ANUALIDAD DE PAGO</u>
MOYA PORTERO JUAN	75259838C	1005740	7ª

Resumen de superficies

<u>GRUPO DE PAGO</u>	<u>SUPERFICIE (Hectáreas)</u>				<u>% Sobredeclaración (1)</u>
	<u>Declarada admisible</u>	<u>Comprometida</u>	<u>Declarada Reducida(3)</u>	<u>Resuelta</u>	
HORTICOLAS	2,02		1,89	1,89	0,00
TOTAL	2,02	1,89	1,89	1,89	

% PENALIZACIÓN**IMPORTE (Euros)**

<u>Admisibilidad (2)</u>	<u>Presentación tardía</u>	<u>Omisión declaración</u>	<u>Condicionalidad</u>		<u>Calculado(4)</u>	<u>FEADER(EJE2)</u>	<u>MAGRAMA</u>	<u>CAPDER</u>	<u>Total</u>
0,00	0,00	0,00	0,00	Pago realizado		555,21	50,87	87,93	694,01
				A pagar		261,27	23,94	41,38	326,59
				TOTAL	1.020,60	816,48	74,81	129,31	1.020,60

RECINTOS

<u>REFERENCIA SIGPAC</u>	<u>CULTIVO</u>	<u>S/R</u>	<u>CONV.</u>	<u>GRUPO PAGO</u>	<u>Declarada admisible</u>	<u>Conv. SIGPAC</u>	<u>Control C.(5)</u>	<u>Determinada</u>	<u>Certificada</u>
04-900-047-00026-002	197100	R	NO	HORTICOLAS	0,73			0,73	0,73
04-900-047-00026-003	197100	R	NO	HORTICOLAS	0,11			0,11	0,11
04-900-047-00071-002	197100	R	NO	HORTICOLAS	1,04			1,04	1,04
04-900-047-00071-003	197100	R	NO	HORTICOLAS	0,14			0,05	0,14



1. Reducciones previstas por sobredeclaración, artículo 16 del Reglamento (UE) nº 65/2011

2. Resolución de 3 de agosto de 2012 de la Dirección General de Fondos Agrarios (BOJA nº 159, 14 de agosto de 2012)

3. Superficie declarada admisible tras el ajuste con la conversión SIGPAC para el grupo de pago de herbáceos.

4. Menor valor entre la superficie declarada admisible tras el ajuste con la conversión SIGPAC y la comprometida admisible para el resto de grupos de pago

5. Se calcula sobre la superficie declarada reducida

6. Superficie de cultivo válido para la ayuda determinada en campo para el grupo de pago de herbáceos.

7. Superficie de cultivo válido para la ayuda determinada en campo tras el ajuste con la superficie comprometida admisible para el resto de grupos de pago

* Ayuda cofinanciada a través del Plan de Reestructuración del Tabaco de Andalucía contemplado en el Programa de Desarrollo Rural de Andalucía (2007-2013)

<u>APellidos y nombre / RAZÓN SOCIAL</u>	<u>NIF</u>	<u>EXPEDIENTE</u>	<u>ANUALIDAD DE PAGO</u>
MULERO RAMOS JOAQUINA	27220450L	1001967	7ª

Resumen de superficies

<u>GRUPO DE PAGO</u>	<u>SUPERFICIE (Hectáreas)</u>				<u>% Sobredeclaración (1)</u>
	<u>Declarada admisible</u>	<u>Comprometida</u>	<u>Declarada Reducida(3)</u>	<u>Resuelta</u>	
FRUTALES DE REGADIO	3,09		2,97	2,97	0,00
TOTAL	3,09	2,97	2,97	2,97	

% PENALIZACIÓN**IMPORTE (Euros)**

<u>Admisibilidad (2)</u>	<u>Presentación tardía</u>	<u>Omisión declaración</u>	<u>Condicionalidad</u>		<u>Calculado(4)</u>	<u>FEADER(EJE2)</u>	<u>MAGRAMA</u>	<u>CAPDER</u>	<u>Total</u>
0,00	0,00	0,00	0,00	Pago realizado		427,94	39,21	67,77	534,92
				A pagar		830,73	76,12	131,56	1.038,41
				TOTAL	1.573,33	1.258,67	115,33	199,33	1.573,33

RECINTOS

<u>REFERENCIA SIGPAC</u>	<u>CULTIVO</u>	<u>S/R</u>	<u>CONV.</u>	<u>GRUPO PAGO</u>	<u>Declarada admisible</u>	<u>SUPERFICIE (Hectáreas)</u>			
					<u>Conv. SIGPAC</u>	<u>Control C.(5)</u>	<u>Determinada</u>	<u>Certificada</u>	
04-086-068-00100-002	104000	R	NO	FRUTALES DE REGADIO	2,58			2,49	2,58
04-086-068-00100-015	104000	R	NO	FRUTALES DE REGADIO	0,31			0,30	0,31
04-086-068-00135-001	104000	R	NO	FRUTALES DE REGADIO	0,20			0,18	0,20



1. Reducciones previstas por sobredeclaración, artículo 16 del Reglamento (UE) nº 65/2011

2. Resolución de 3 de agosto de 2012 de la Dirección General de Fondos Agrarios (BOJA nº 159, 14 de agosto de 2012)

3. Superficie declarada admisible tras el ajuste con la conversión SIGPAC para el grupo de pago de herbáceos.

Menor valor entre la superficie declarada admisible tras el ajuste con la conversión SIGPAC y la comprometida admisible para el resto de grupos de pago

4. Se calcula sobre la superficie declarada reducida

5. Superficie de cultivo válido para la ayuda determinada en campo para el grupo de pago de herbáceos.

Superficie de cultivo válido para la ayuda determinada en campo tras el ajuste con la superficie comprometida admisible para el resto de grupos de pago

* Ayuda cofinanciada a través del Plan de Reestructuración del Tabaco de Andalucía contemplado en el Programa de Desarrollo Rural de Andalucía (2007-2013)

<u>APellidos y nombre / RAZÓN SOCIAL</u>	<u>NIF</u>	<u>EXPEDIENTE</u>	<u>ANUALIDAD DE PAGO</u>
MUÑOZ LOPEZ RITA MARCELINA	23202767E	1006945	6ª

Resumen de superficies

<u>GRUPO DE PAGO</u>	<u>SUPERFICIE (Hectáreas)</u>				<u>% Sobredeclaración (1)</u>
	<u>Declarada admisible</u>	<u>Comprometida</u>	<u>Declarada Reducida(3)</u>	<u>Resuelta</u>	
FRUTALES DE SECANO	1,76		1,76	1,76	0,00
TOTAL	1,76	1,76	1,76	1,76	

Resumen de superficies

<u>GRUPO DE PAGO</u>	<u>SUPERFICIE (Hectáreas)</u>				<u>% Sobredeclaración (1)</u>
	<u>Declarada admisible</u>	<u>Comprometida</u>	<u>Declarada Reducida(3)</u>	<u>Resuelta</u>	
HERBACEOS	49,31		47,24	47,24	0,00
TOTAL	49,31		47,24	47,24	

% PENALIZACIÓN**IMPORTE (Euros)**

<u>Admisibilidad (2)</u>	<u>Presentación tardía</u>	<u>Omisión declaración</u>	<u>Condicionalidad</u>		<u>Calculado(4)</u>	<u>FEADER(EJE2)</u>	<u>MAGRAMA</u>	<u>CAPDER</u>	<u>Total</u>
0,00	0,00	0,00	0,00	A pagar	8.005,18	6.404,14	586,78	1.014,26	8.005,18

RECINTOS

<u>REFERENCIA SIGPAC</u>	<u>CULTIVO</u>	<u>S/R</u>	<u>CONV.</u>	<u>GRUPO PAGO</u>	<u>Declarada admisible</u>	<u>SUPERFICIE (Hectáreas)</u>		
						<u>Conv. SIGPAC</u>	<u>Control C.(5)</u>	<u>Determinada Certificada</u>
04-098-011-00010-002	3037	S	NO	HERBACEOS	7,28		7,28	7,28
04-098-011-00010-003	3037	S	NO	HERBACEOS	0,30		0,30	0,30
04-098-011-00011-001	3037	S	NO	HERBACEOS	1,39		1,39	1,39
04-098-012-00019-003	52000	S	NO	HERBACEOS	5,68		5,68	5,68
04-098-012-00020-001	104000	S	NO	FRUTALES DE SECANO	0,75		0,75	0,75
04-098-012-00021-001	3037	S	NO	HERBACEOS	7,56		7,56	7,56
04-098-013-00038-002	3037	S	NO	HERBACEOS	0,56		0,45	0,56
04-098-014-00021-002	3037	S	NO	HERBACEOS	1,62		1,62	1,62
04-098-014-00024-006	3037	S	NO	HERBACEOS	0,30		0,30	0,30
04-098-014-00024-007	3037	S	NO	HERBACEOS	9,23		9,23	9,23
04-098-014-00024-010	3037	S	NO	HERBACEOS	0,22		0,22	0,22
04-098-065-00031-001	3037	S	NO	HERBACEOS	2,07		2,07	2,07
04-098-066-00006-001	3037	S	NO	HERBACEOS	8,22		6,26	8,22
04-098-070-00006-001	104000	S	NO	FRUTALES DE SECANO	1,01		1,01	1,01
04-098-070-00030-001	52000	S	NO	HERBACEOS	1,31		1,31	1,31
04-098-070-00031-001	52000	S	NO	HERBACEOS	3,57	3,57	3,57	3,57



1. Reducciones previstas por sobredeclaración, artículo 16 del Reglamento (UE) nº 65/2011

2. Resolución de 3 de agosto de 2012 de la Dirección General de Fondos Agrarios (BOJA nº 159, 14 de agosto de 2012)

3. Superficie declarada admisible tras el ajuste con la conversión SIGPAC para el grupo de pago de herbáceos.

4. Menor valor entre la superficie declarada admisible tras el ajuste con la conversión SIGPAC y la comprometida admisible para el resto de grupos de pago

5. Se calcula sobre la superficie declarada reducida

6. Superficie de cultivo válido para la ayuda determinada en campo para el grupo de pago de herbáceos.

7. Superficie de cultivo válido para la ayuda determinada en campo tras el ajuste con la superficie comprometida admisible para el resto de grupos de pago

* Ayuda cofinanciada a través del Plan de Reestructuración del Tabaco de Andalucía contemplado en el Programa de Desarrollo Rural de Andalucía (2007-2013)

<u>APELLIDOS Y NOMBRE / RAZÓN SOCIAL</u>	<u>NIF</u>	<u>EXPEDIENTE</u>	<u>ANUALIDAD DE PAGO</u>
MUÑOZ MARTINEZ JOSE ANTONIO	27036507F	1006943	6ª

Resumen de superficies

<u>GRUPO DE PAGO</u>	<u>SUPERFICIE (Hectáreas)</u>			<u>% Sobredeclaración (1)</u>
	<u>Declarada admisible</u>	<u>Declarada Reducida(3)</u>	<u>Resuelta</u>	
HERBACEOS	10,03	9,43	9,43	0,00
TOTAL	10,03	9,43	9,43	

% PENALIZACIÓN**IMPORTE (Euros)**

<u>Admisibilidad (2)</u>	<u>Presentación tardía</u>	<u>Omisión declaración</u>	<u>Condicionalidad</u>		<u>Calculado(4)</u>	<u>FEADER(EJE2)</u>	<u>MAGRAMA</u>	<u>CAPDER</u>	<u>Total</u>
0,00	0,00	0,00	0,00	A pagar	1.559,06	1.247,25	114,28	197,53	1.559,06

RECINTOS

<u>REFERENCIA SIGPAC</u>	<u>CULTIVO S/R</u>	<u>CONV.</u>	<u>GRUPO PAGO</u>	<u>SUPERFICIE (Hectáreas)</u>				
				<u>Declarada admisible</u>	<u>Conv. SIGPAC</u>	<u>Control C.(5)</u>	<u>Determinada Certificada</u>	
04-098-013-00031-001	3037 S	NO	HERBACEOS	0,39			0,39	0,39
04-098-013-00032-001	3037 S	NO	HERBACEOS	0,71			0,71	0,71
04-098-014-00019-002	3037 S	NO	HERBACEOS	1,11			0,95	1,11
04-098-070-00008-001	3037 S	NO	HERBACEOS	1,52	1,47		1,47	1,52
04-098-070-00009-001	3037 S	NO	HERBACEOS	3,26			3,26	3,26
04-098-070-00012-001	3037 S	NO	HERBACEOS	2,13	2,13		2,13	2,13
04-098-070-00041-001	3037 S	NO	HERBACEOS	0,52			0,52	0,52

INCIDENCIA DESCRIPCIÓN

73106 Recinto declarado no comprometido
 Recinto:04-098-070-00039-002 Cultivo:3037 TRIGO DURO-REGALLO Secano

<u>APELLIDOS Y NOMBRE / RAZÓN SOCIAL</u>	<u>NIF</u>	<u>EXPEDIENTE</u>	<u>ANUALIDAD DE PAGO</u>
NAVARRO LOPEZ ANTONIO	27508184T	1007542	7ª

Resumen de superficies

<u>GRUPO DE PAGO</u>	<u>SUPERFICIE (Hectáreas)</u>				<u>% Sobredeclaración (1)</u>
	<u>Declarada admisible</u>	<u>Comprometida</u>	<u>Declarada Reducida(3)</u>	<u>Resuelta</u>	
CITRICOS	0,69		0,69	0,69	0,00
TOTAL	0,69	0,70	0,69	0,69	

% PENALIZACIÓN**IMPORTE (Euros)**

<u>Admisibilidad (2)</u>	<u>Presentación tardía</u>	<u>Omisión declaración</u>	<u>Condicionalidad</u>		<u>Calculado(4)</u>	<u>FEADER(EJE2)</u>	<u>MAGRAMA</u>	<u>CAPDER</u>	<u>Total</u>
0,00	0,00	0,00	0,00	Pago realizado		172,43	15,80	27,30	215,53
				A pagar		81,14	7,43	12,86	101,43
				TOTAL	316,96	253,57	23,23	40,16	316,96

RECINTOS

<u>REFERENCIA SIGPAC</u>	<u>CULTIVO S/R</u>	<u>CONV.</u>	<u>GRUPO PAGO</u>	<u>SUPERFICIE (Hectáreas)</u>				
				<u>Declarada admisible</u>	<u>Conv. SIGPAC</u>	<u>Control C.(5)</u>	<u>Determinada Certificada</u>	
04-051-004-00024-004	206000 R	NO	CITRICOS	0,31			0,31	0,31
04-051-004-00024-005	206000 R	NO	CITRICOS	0,11			0,11	0,11
04-051-004-00024-006	206000 R	NO	CITRICOS	0,27	0,27		0,27	0,28

1. Reducciones previstas por sobredeclaración, artículo 16 del Reglamento (UE) nº 65/2011

2. Resolución de 3 de agosto de 2012 de la Dirección General de Fondos Agrarios (BOJA nº 159, 14 de agosto de 2012)

3. Superficie declarada admisible tras el ajuste con la conversión SIGPAC para el grupo de pago de herbáceos.

4. Menor valor entre la superficie declarada admisible tras el ajuste con la conversión SIGPAC y la comprometida admisible para el resto de grupos de pago

5. Se calcula sobre la superficie declarada reducida

6. Superficie de cultivo válido para la ayuda determinada en campo para el grupo de pago de herbáceos.

7. Superficie de cultivo válido para la ayuda determinada en campo tras el ajuste con la superficie comprometida admisible para el resto de grupos de pago

* Ayuda cofinanciada a través del Plan de Reestructuración del Tabaco de Andalucía contemplado en el Programa de Desarrollo Rural de Andalucía (2007-2013)

<u>APELLIDOS Y NOMBRE / RAZÓN SOCIAL</u>	<u>NIF</u>	<u>EXPEDIENTE</u>	<u>ANUALIDAD DE PAGO</u>
NAVARRO MARTINEZ ANTONIO	27071674F	1005493	7ª

Resumen de superficies

<u>GRUPO DE PAGO</u>	<u>SUPERFICIE (Hectáreas)</u>				<u>% Sobredeclaración (1)</u>
	<u>Declarada admisible</u>	<u>Comprometida</u>	<u>Declarada Reducida(3)</u>	<u>Resuelta</u>	
FRUTALES DE SECANO	19,32		17,10	17,10	0,00
TOTAL	19,32	17,10	17,10	17,10	

% PENALIZACIÓN**IMPORTE (Euros)**

<u>Admisibilidad (2)</u>	<u>Presentación tardía</u>	<u>Omisión declaración</u>	<u>Condicionalidad</u>		<u>Calculado(4)</u>	<u>FEADER(EJE2)</u>	<u>MAGRAMA</u>	<u>CAPDER</u>	<u>Total</u>
0,00	0,00	0,00	0,00	Pago realizado		1.030,61	94,43	163,23	1.288,27
				A pagar		484,99	44,44	76,81	606,24
				TOTAL	1.894,51	1.515,60	138,87	240,04	1.894,51

RECINTOS

<u>REFERENCIA SIGPAC</u>	<u>CULTIVO</u>	<u>S/R</u>	<u>CONV.</u>	<u>GRUPO PAGO</u>	<u>Declarada admisible</u>	<u>SUPERFICIE (Hectáreas)</u>			
					<u>Conv. SIGPAC</u>	<u>Control C.(5)</u>	<u>Determinada</u>	<u>Certificada</u>	
04-037-043-00062-001	104000	S	NO	FRUTALES DE SECANO	1,59		1,59	1,59	1,59
04-070-002-00057-001	104000	S	NO	FRUTALES DE SECANO	7,72		7,72	7,72	7,72
04-070-002-00091-004	104000	S	NO	FRUTALES DE SECANO	0,41		0,41	0,41	0,41
04-070-002-00091-006	104000	S	NO	FRUTALES DE SECANO	2,15		2,05	2,05	2,15
04-070-002-00091-008	104000	S	NO	FRUTALES DE SECANO	0,36		0,36	0,36	0,36
04-070-002-00091-009	104000	S	NO	FRUTALES DE SECANO	0,27		0,27	0,27	0,27
04-070-002-00091-010	104000	S	NO	FRUTALES DE SECANO	6,82		6,82	6,82	6,82

<u>APELLIDOS Y NOMBRE / RAZÓN SOCIAL</u>	<u>NIF</u>	<u>EXPEDIENTE</u>	<u>ANUALIDAD DE PAGO</u>
NAVARRO PASCUAL DOLORES	27516419R	1004493	7ª

Resumen de superficies

<u>GRUPO DE PAGO</u>	<u>SUPERFICIE (Hectáreas)</u>				<u>% Sobredeclaración (1)</u>
	<u>Declarada admisible</u>	<u>Comprometida</u>	<u>Declarada Reducida(3)</u>	<u>Resuelta</u>	
CITRICOS	0,71		0,70	0,70	0,00
TOTAL	0,71	0,75	0,70	0,70	

% PENALIZACIÓN**IMPORTE (Euros)**

<u>Admisibilidad (2)</u>	<u>Presentación tardía</u>	<u>Omisión declaración</u>	<u>Condicionalidad</u>		<u>Calculado(4)</u>	<u>FEADER(EJE2)</u>	<u>MAGRAMA</u>	<u>CAPDER</u>	<u>Total</u>
0,00	0,00	0,00	0,00	Pago realizado		174,92	16,03	27,70	218,65
				A pagar		82,32	7,54	13,04	102,90
				TOTAL	321,55	257,24	23,57	40,74	321,55

RECINTOS

<u>REFERENCIA SIGPAC</u>	<u>CULTIVO</u>	<u>S/R</u>	<u>CONV.</u>	<u>GRUPO PAGO</u>	<u>Declarada admisible</u>	<u>SUPERFICIE (Hectáreas)</u>			
					<u>Conv. SIGPAC</u>	<u>Control C.(5)</u>	<u>Determinada</u>	<u>Certificada</u>	
04-054-004-00106-001	206000	R	NO	CITRICOS	0,26	0,26	0,26	0,26	0,26
04-054-004-00106-002	206000	R	NO	CITRICOS	0,45	0,44	0,44	0,44	0,45

INCIDENCIA DESCRIPCIÓN

73105 Cultivo, variedad, régimen y/o uso del recinto SIGPAC no compatible con la submedida (anexo 9, Orden 24 marzo 2011)

Recinto:04-054-004-00106-004 Cultivo:206000 NARANJO-SIN VARIEDAD Regadío Uso Sigpac:TA

1. Reducciones previstas por sobredeclaración, artículo 16 del Reglamento (UE) nº 65/2011

2. Resolución de 3 de agosto de 2012 de la Dirección General de Fondos Agrarios (BOJA nº 159, 14 de agosto de 2012)

3. Superficie declarada admisible tras el ajuste con la conversión SIGPAC para el grupo de pago de herbáceos.

4. Menor valor entre la superficie declarada admisible tras el ajuste con la conversión SIGPAC y la comprometida admisible para el resto de grupos de pago

5. Se calcula sobre la superficie declarada reducida

6. Superficie de cultivo válido para la ayuda determinada en campo para el grupo de pago de herbáceos.

7. Superficie de cultivo válido para la ayuda determinada en campo tras el ajuste con la superficie comprometida admisible para el resto de grupos de pago

* Ayuda cofinanciada a través del Plan de Reestructuración del Tabaco de Andalucía contemplado en el Programa de Desarrollo Rural de Andalucía (2007-2013)

<u>APellidos y nombre / RAZÓN SOCIAL</u>	<u>NIF</u>	<u>EXPEDIENTE</u>	<u>ANUALIDAD DE PAGO</u>
NAVARRO PEREZ MARIA DEL CARMEN	52515393E	1007475	6ª

Resumen de superficies

<u>GRUPO DE PAGO</u>	<u>SUPERFICIE (Hectáreas)</u>				<u>% Sobredeclaración (1)</u>
	<u>Declarada admisible</u>	<u>Comprometida</u>	<u>Declarada Reducida(3)</u>	<u>Resuelta</u>	
FRUTALES DE SECANO	7,64		7,63	7,63	0,00
TOTAL	7,64	7,63	7,63	7,63	

% PENALIZACIÓN**IMPORTE (Euros)**

<u>Admisibilidad (2)</u>	<u>Presentación tardía</u>	<u>Omisión declaración</u>	<u>Condicionalidad</u>		<u>Calculado(4)</u>	<u>FEADER(EJE2)</u>	<u>MAGRAMA</u>	<u>CAPDER</u>	<u>Total</u>
0,00	0,00	0,00	0,00	Pago realizado		459,86	42,13	72,83	574,82
				A pagar		216,41	19,83	34,27	270,51
				TOTAL	845,33	676,27	61,96	107,10	845,33

RECINTOS

<u>REFERENCIA SIGPAC</u>	<u>CULTIVO</u>	<u>S/R</u>	<u>CONV.</u>	<u>GRUPO PAGO</u>	<u>Declarada admisible</u>	<u>SUPERFICIE (Hectáreas)</u>			
					<u>Conv. SIGPAC</u>	<u>Control C.(5)</u>	<u>Determinada</u>	<u>Certificada</u>	
04-092-015-00056-003	104000	S	NO	FRUTALES DE SECANO	1,99	1,99		1,99	1,99
04-092-015-00063-001	104000	S	NO	FRUTALES DE SECANO	2,30			2,29	2,30
04-092-015-00095-001	104000	S	NO	FRUTALES DE SECANO	3,35	3,35		3,35	3,35



1. Reducciones previstas por sobredeclaración, artículo 16 del Reglamento (UE) nº 65/2011

2. Resolución de 3 de agosto de 2012 de la Dirección General de Fondos Agrarios (BOJA nº 159, 14 de agosto de 2012)

3. Superficie declarada admisible tras el ajuste con la conversión SIGPAC para el grupo de pago de herbáceos.

4. Menor valor entre la superficie declarada admisible tras el ajuste con la conversión SIGPAC y la comprometida admisible para el resto de grupos de pago

5. Se calcula sobre la superficie declarada reducida

6. Superficie de cultivo válido para la ayuda determinada en campo para el grupo de pago de herbáceos.

7. Superficie de cultivo válido para la ayuda determinada en campo tras el ajuste con la superficie comprometida admisible para el resto de grupos de pago

* Ayuda cofinanciada a través del Plan de Reestructuración del Tabaco de Andalucía contemplado en el Programa de Desarrollo Rural de Andalucía (2007-2013)

<u>APELLIDOS Y NOMBRE / RAZÓN SOCIAL</u>	<u>NIF</u>	<u>EXPEDIENTE</u>	<u>ANUALIDAD DE PAGO</u>			
NAVARRO ROBLES CARMEN	23215910D	1005961	4ª			
Resumen de superficies						
		SUPERFICIE (Hectáreas)				
GRUPO DE PAGO		<u>Declarada admisible</u>	<u>Comprometida</u>	<u>Declarada Reducida(3)</u>	<u>Resuelta</u>	<u>% Sobredeclaración (1)</u>
FRUTALES DE SECANO		28,57		26,41	26,41	0,00
TOTAL		28,57	26,41	26,41	26,41	

% PENALIZACIÓN				IMPORTE (Euros)					
<u>Admisibilidad (2)</u>	<u>Presentación tardía</u>	<u>Omisión declaración</u>	<u>Condicionalidad</u>	<u>Calculado(4)</u>	<u>FEADER(EJE2)</u>	<u>MAGRAMA</u>	<u>CAPDER</u>	<u>Total</u>	
0,00	0,00	0,00	0,00	Pago realizado	1.591,72	145,84	252,09	1.989,65	
				A pagar	749,05	68,63	118,63	936,31	
TOTAL					2.925,96	2.340,77	214,47	370,72	2.925,96

RECINTOS

<u>REFERENCIA SIGPAC</u>	<u>CULTIVO</u>	<u>S/R</u>	<u>CONV.</u>	<u>GRUPO PAGO</u>	<u>Declarada admisible</u>	<u>Conv. SIGPAC</u>	<u>SUPERFICIE (Hectáreas)</u>	<u>Control C.(5)</u>	<u>Determinada</u>	<u>Certificada</u>
04-098-028-00026-003	104000	S		FRUTALES DE SECANO	0,61			0,61	0,00	
04-098-028-00141-001	104000	S	NO	FRUTALES DE SECANO	0,15	0,29		0,15	0,15	
04-098-028-00146-001	104000	S	NO	FRUTALES DE SECANO	1,27	1,30		1,27	0,91	
04-098-029-00015-002	104000	S	NO	FRUTALES DE SECANO	0,42			0,42	0,42	
04-098-029-00016-004	104000	S	NO	FRUTALES DE SECANO	5,75			5,75	5,75	
04-098-029-00032-001	104000	S	NO	FRUTALES DE SECANO	0,78	0,78		0,78	0,78	
04-098-029-00079-001	104000	S	NO	FRUTALES DE SECANO	1,23			1,23	1,23	
04-098-029-00081-001	104000	S	NO	FRUTALES DE SECANO	1,49	1,49		1,49	1,49	
04-098-037-00134-001	104000	S	NO	FRUTALES DE SECANO	2,82			2,82	2,82	
04-098-037-00135-001	104000	S	NO	FRUTALES DE SECANO	1,25			1,25	1,25	
04-098-037-00245-001	104000	S	NO	FRUTALES DE SECANO	10,16			10,16	10,16	
04-098-037-00363-001	104000	S	NO	FRUTALES DE SECANO	1,27			1,27	1,27	

INCIDENCIA DESCRIPCIÓN

73103	El recinto declarado no cumple con las normas de producción ecológica (compromiso anexo 1, Orden 24 marzo 2011)									
	Recinto:04-098-028-00026-003 Cultivo:104000 ALMENDROS-SIN VARIEDAD Secano									
	Recinto:04-098-028-00175-010 Cultivo:104000 ALMENDROS-SIN VARIEDAD Secano									
	Recinto:04-098-029-06001-015 Cultivo:104000 ALMENDROS-SIN VARIEDAD Secano									
73104	Recinto declarado que no cumple en su totalidad con las normas de producción ecológica (compromiso anexo 1, Orden 24 marzo 2011)									
	Recinto:04-098-028-00146-001 Cultivo:104000 ALMENDROS-SIN VARIEDAD Secano Sup. Declarada:1,27 Sup. Certificada:0,91									
73106	Recinto declarado no comprometido									
	Recinto:04-098-028-00073-002 Cultivo:104000 ALMENDROS-SIN VARIEDAD Secano									
	Recinto:04-098-028-00175-010 Cultivo:104000 ALMENDROS-SIN VARIEDAD Secano									
	Recinto:04-098-029-06001-015 Cultivo:104000 ALMENDROS-SIN VARIEDAD Secano									



1. Reducciones previstas por sobredeclaración, artículo 16 del Reglamento (UE) nº 65/2011

2. Resolución de 3 de agosto de 2012 de la Dirección General de Fondos Agrarios (BOJA nº 159, 14 de agosto de 2012)

3. Superficie declarada admisible tras el ajuste con la conversión SIGPAC para el grupo de pago de herbáceos.

* Menor valor entre la superficie declarada admisible tras el ajuste con la conversión SIGPAC y la comprometida admisible para el resto de grupos de pago

4. Se calcula sobre la superficie declarada reducida

5. Superficie de cultivo válido para la ayuda determinada en campo para el grupo de pago de herbáceos.

* Superficie de cultivo válido para la ayuda determinada en campo tras el ajuste con la superficie comprometida admisible para el resto de grupos de pago

* Ayuda cofinanciada a través del Plan de Reestructuración del Tabaco de Andalucía contemplado en el Programa de Desarrollo Rural de Andalucía (2007-2013)

<u>APellidos y nombre / RAZÓN SOCIAL</u>	<u>NIF</u>	<u>EXPEDIENTE</u>	<u>ANUALIDAD DE PAGO</u>
NAVARRO TUNEZ FRANCISCO	75203585W	1007439	7ª

Resumen de superficies

<u>GRUPO DE PAGO</u>	<u>SUPERFICIE (Hectáreas)</u>				<u>% Sobredeclaración (1)</u>
	<u>Declarada admisible</u>	<u>Comprometida</u>	<u>Declarada Reducida(3)</u>	<u>Resuelta</u>	
FRUTALES DE SECANO	44,85		43,47	43,47	0,00
TOTAL	44,85	43,47	43,47	43,47	

Resumen de superficies

<u>GRUPO DE PAGO</u>	<u>SUPERFICIE (Hectáreas)</u>				<u>% Sobredeclaración (1)</u>
	<u>Declarada admisible</u>	<u>Comprometida</u>	<u>Declarada Reducida(3)</u>	<u>Resuelta</u>	
HERBACEOS	93,63		90,72	90,72	0,00
TOTAL	93,63		90,72	90,72	

% PENALIZACIÓN**IMPORTE (Euros)**

<u>Admisibilidad (2)</u>	<u>Presentación tardía</u>	<u>Omisión declaración</u>	<u>Condicionabilidad</u>	<u>Pago realizado</u>	<u>Calculado(4)</u>	<u>FEADER(EJE2)</u>	<u>MAGRAMA</u>	<u>CAPDER</u>	<u>Total</u>
0,00	0,00	0,00	0,00			10.695,58	979,98	1.693,92	13.369,48
				A pagar		5.033,22	461,17	797,13	6.291,52
				TOTAL	19.661,00	15.728,80	1.441,15	2.491,05	19.661,00

RECINTOS

<u>REFERENCIA SIGPAC</u>	<u>CULTIVO</u>	<u>S/R</u>	<u>CONV.</u>	<u>GRUPO PAGO</u>	<u>Declarada admisible</u>	<u>SUPERFICIE (Hectáreas)</u>		
					<u>Conv. SIGPAC</u>	<u>Control C.(5)</u>	<u>Determinada</u>	<u>Certificada</u>
04-037-007-00362-003	53000	S	NO	HERBACEOS	1,21		1,21	1,21
04-037-009-00077-002	1000	S	NO	HERBACEOS	4,97		3,86	4,97
04-037-009-00165-001	5000	S	NO	HERBACEOS	2,08		2,08	2,08
04-037-009-00166-001	5000	S	NO	HERBACEOS	2,22		2,22	2,25
04-037-016-00031-001	5000	S	NO	HERBACEOS	0,37		0,34	0,37
04-037-016-00092-003	5000	S	NO	HERBACEOS	11,17		10,83	11,17
04-070-002-00167-021	241000	S	NO	HERBACEOS	1,10		0,67	1,10
04-070-002-00168-002	241000	S	NO	HERBACEOS	3,55		2,55	3,55
04-070-002-00219-003	104000	S	NO	FRUTALES DE SECANO	8,61		8,50	8,61
04-070-002-00350-001	104000	S	NO	FRUTALES DE SECANO	0,77		0,77	0,77
04-070-002-00351-001	104000	S	NO	FRUTALES DE SECANO	0,82		0,50	0,82
04-070-003-00071-001	104000	S	NO	FRUTALES DE SECANO	5,51		5,47	5,51
04-070-003-00302-001	104000	S	NO	FRUTALES DE SECANO	0,55		0,55	0,55
04-070-003-00407-001	104000	S	NO	FRUTALES DE SECANO	2,79		2,78	2,79
04-070-003-00408-001	104000	S	NO	FRUTALES DE SECANO	1,32		1,32	1,32
04-070-003-00409-001	104000	S	NO	FRUTALES DE SECANO	1,04		1,04	1,04
04-070-003-00437-001	104000	S	NO	FRUTALES DE SECANO	4,19		4,19	4,19
04-070-003-00458-001	104000	S	NO	FRUTALES DE SECANO	1,99		1,99	1,99
04-070-003-00642-001	8000	S	NO	HERBACEOS	24,59		24,59	24,59
04-070-003-00642-001	241000	S	NO	HERBACEOS	8,96		8,96	8,96
04-070-003-00643-002	104000	S	NO	FRUTALES DE SECANO	16,19		16,18	16,19
04-070-003-00645-001	8000	S	NO	HERBACEOS	2,32		2,32	2,32
04-070-003-00652-001	8000	S	NO	HERBACEOS	11,85		11,85	11,85
04-070-003-00653-001	8000	S	NO	HERBACEOS	12,67		12,67	12,67
04-070-003-00653-001	241000	S	NO	HERBACEOS	6,57		6,57	6,57
04-070-011-00212-001	104000	S	NO	FRUTALES DE SECANO	1,07		1,07	1,07

1. Reducciones previstas por sobredeclaración, artículo 16 del Reglamento (UE) nº 65/2011

2. Resolución de 3 de agosto de 2012 de la Dirección General de Fondos Agrarios (BOJA nº 159, 14 de agosto de 2012)

3. Superficie declarada admisible tras el ajuste con la conversión SIGPAC para el grupo de pago de herbáceos.

Menor valor entre la superficie declarada admisible tras el ajuste con la conversión SIGPAC y la comprometida admisible para el resto de grupos de pago

4. Se calcula sobre la superficie declarada reducida

5. Superficie de cultivo válido para la ayuda determinada en campo para el grupo de pago de herbáceos.

Superficie de cultivo válido para la ayuda determinada en campo tras el ajuste con la superficie comprometida admisible para el resto de grupos de pago

* Ayuda cofinanciada a través del Plan de Reestructuración del Tabaco de Andalucía contemplado en el Programa de Desarrollo Rural de Andalucía (2007-2013)

<u>APELLIDOS Y NOMBRE / RAZÓN SOCIAL</u>	<u>NIF</u>	<u>EXPEDIENTE</u>	<u>ANUALIDAD DE PAGO</u>
NIETO NIETO RAFAEL	75217840C	1003363	7ª

Resumen de superficies

<u>GRUPO DE PAGO</u>	<u>SUPERFICIE (Hectáreas)</u>				<u>% Sobredeclaración (1)</u>
	<u>Declarada admisible</u>	<u>Comprometida</u>	<u>Declarada Reducida(3)</u>	<u>Resuelta</u>	
HORTICOLAS	3,13		0,50	0,50	0,00
TOTAL	3,13	0,50	0,50	0,50	

% PENALIZACIÓN**IMPORTE (Euros)**

<u>Admisibilidad (2)</u>	<u>Presentación tardía</u>	<u>Omisión declaración</u>	<u>Condicionalidad</u>		<u>Calculado(4)</u>	<u>FEADER(EJE2)</u>	<u>MAGRAMA</u>	<u>CAPDER</u>	<u>Total</u>
0,00	0,00	0,00	0,00	Pago realizado		146,88	13,46	23,26	183,60
				A pagar		69,12	6,33	10,95	86,40
				TOTAL	270,00	216,00	19,79	34,21	270,00

RECINTOS

<u>REFERENCIA SIGPAC</u>	<u>CULTIVO</u>	<u>S/R</u>	<u>CONV.</u>	<u>GRUPO PAGO</u>	<u>Declarada admisible</u>	<u>SUPERFICIE (Hectáreas)</u>	<u>Conv. SIGPAC</u>	<u>Control C.(5)</u>	<u>Determinada</u>	<u>Certificada</u>
04-066-218-00041-005	156100	R	NO	HORTICOLAS	1,79			1,79	1,79	
04-066-218-00041-005	197100	R	NO	HORTICOLAS	1,34			1,34	1,34	2,45

<u>APELLIDOS Y NOMBRE / RAZÓN SOCIAL</u>	<u>NIF</u>	<u>EXPEDIENTE</u>	<u>ANUALIDAD DE PAGO</u>
OCHOTORENA FERNANDEZ RAFAEL	27184541J	1005246	6ª

Resumen de superficies

<u>GRUPO DE PAGO</u>	<u>SUPERFICIE (Hectáreas)</u>				<u>% Sobredeclaración (1)</u>
	<u>Declarada admisible</u>	<u>Comprometida</u>	<u>Declarada Reducida(3)</u>	<u>Resuelta</u>	
CITRICOS	1,38		1,31	1,31	0,00
TOTAL	1,38	1,31	1,31	1,31	

% PENALIZACIÓN**IMPORTE (Euros)**

<u>Admisibilidad (2)</u>	<u>Presentación tardía</u>	<u>Omisión declaración</u>	<u>Condicionalidad</u>		<u>Calculado(4)</u>	<u>FEADER(EJE2)</u>	<u>MAGRAMA</u>	<u>CAPDER</u>	<u>Total</u>
0,00	0,00	0,00	0,00	Pago realizado		327,36	29,99	51,85	409,20
				A pagar		154,05	14,11	24,40	192,56
				TOTAL	601,76	481,41	44,10	76,25	601,76

RECINTOS

<u>REFERENCIA SIGPAC</u>	<u>CULTIVO</u>	<u>S/R</u>	<u>CONV.</u>	<u>GRUPO PAGO</u>	<u>Declarada admisible</u>	<u>SUPERFICIE (Hectáreas)</u>	<u>Conv. SIGPAC</u>	<u>Control C.(5)</u>	<u>Determinada</u>	<u>Certificada</u>
04-081-011-00034-001	206000	R	NO	CITRICOS	0,39			0,37	0,39	
04-081-011-00104-006	206000	R	NO	CITRICOS	0,09			0,09	0,09	
04-081-011-00105-006	206000	R	NO	CITRICOS	0,90			0,90	0,90	



1. Reducciones previstas por sobredeclaración, artículo 16 del Reglamento (UE) nº 65/2011

2. Resolución de 3 de agosto de 2012 de la Dirección General de Fondos Agrarios (BOJA nº 159, 14 de agosto de 2012)

3. Superficie declarada admisible tras el ajuste con la conversión SIGPAC para el grupo de pago de herbáceos.

* Menor valor entre la superficie declarada admisible tras el ajuste con la conversión SIGPAC y la comprometida admisible para el resto de grupos de pago

4. Se calcula sobre la superficie declarada reducida

5. Superficie de cultivo válido para la ayuda determinada en campo para el grupo de pago de herbáceos.

* Superficie de cultivo válido para la ayuda determinada en campo tras el ajuste con la superficie comprometida admisible para el resto de grupos de pago

* Ayuda cofinanciada a través del Plan de Reestructuración del Tabaco de Andalucía contemplado en el Programa de Desarrollo Rural de Andalucía (2007-2013)

<u>APELLIDOS Y NOMBRE / RAZÓN SOCIAL</u>	<u>NIF</u>	<u>EXPEDIENTE</u>	<u>ANUALIDAD DE PAGO</u>
OLIVER GONZALEZ ANTONIA	75223169J	1000134	4ª

Resumen de superficies

<u>GRUPO DE PAGO</u>	<u>SUPERFICIE (Hectáreas)</u>				<u>% Sobredeclaración (1)</u>
	<u>Declarada admisible</u>	<u>Comprometida</u>	<u>Declarada Reducida(3)</u>	<u>Resuelta</u>	
FRUTALES DE SECANO	22,78		22,78	22,78	0,00
TOTAL	22,78	22,78	22,78	22,78	

% PENALIZACIÓN**IMPORTE (Euros)**

<u>Admisibilidad (2)</u>	<u>Presentación tardía</u>	<u>Omisión declaración</u>	<u>Condicionalidad</u>		<u>Calculado(4)</u>	<u>FEADER(EJE2)</u>	<u>MAGRAMA</u>	<u>CAPDER</u>	<u>Total</u>
0,00	0,00	0,00	0,00	Pago realizado		1.372,95	125,79	217,44	1.716,18
				A pagar		646,10	59,20	102,32	807,62
				TOTAL	2.523,80	2.019,05	184,99	319,76	2.523,80

RECINTOS

<u>REFERENCIA SIGPAC</u>	<u>CULTIVO</u>	<u>S/R</u>	<u>CONV.</u>	<u>GRUPO PAGO</u>	<u>Declarada admisible</u>	<u>SUPERFICIE (Hectáreas)</u>		
					<u>Conv. SIGPAC</u>	<u>Control C.(5)</u>	<u>Determinada</u>	<u>Certificada</u>
04-037-034-00110-002	104000	S	NO	FRUTALES DE SECANO	3,01		3,01	3,01
04-037-034-00122-001	104000	S	NO	FRUTALES DE SECANO	0,66		0,66	0,66
04-037-034-00151-001	104000	S	NO	FRUTALES DE SECANO	1,12		1,12	1,12
04-037-034-00154-001	104000	S	NO	FRUTALES DE SECANO	1,05		1,05	1,05
04-037-036-00082-001	104000	S	NO	FRUTALES DE SECANO	1,17		1,17	1,17
04-037-039-00237-003	104000	S	NO	FRUTALES DE SECANO	0,31		0,31	0,64
04-037-039-00294-001	104000	S	NO	FRUTALES DE SECANO	1,13		1,13	1,13
04-037-039-00332-005	104000	S	NO	FRUTALES DE SECANO	4,94		4,94	4,94
04-037-039-00402-001	104000	S	NO	FRUTALES DE SECANO	1,14		1,14	1,14
04-037-044-00168-001	104000	S	NO	FRUTALES DE SECANO	0,85		0,85	0,85
04-037-063-00013-001	104000	S	NO	FRUTALES DE SECANO	1,07		1,07	1,07
18-057-013-00091-001	104000	S	NO	FRUTALES DE SECANO	1,58		1,58	1,58
18-057-014-00241-001	104000	S	NO	FRUTALES DE SECANO	0,96		0,96	0,96
18-057-014-00307-002	104000	S	NO	FRUTALES DE SECANO	1,29		1,29	1,29
18-057-014-00308-002	104000	S	NO	FRUTALES DE SECANO	0,11		0,11	0,11
18-057-014-00308-003	104000	S	NO	FRUTALES DE SECANO	0,88		0,88	0,88
18-057-014-00706-001	104000	S	NO	FRUTALES DE SECANO	1,51		1,51	1,51



1. Reducciones previstas por sobredeclaración, artículo 16 del Reglamento (UE) nº 65/2011

2. Resolución de 3 de agosto de 2012 de la Dirección General de Fondos Agrarios (BOJA nº 159, 14 de agosto de 2012)

3. Superficie declarada admisible tras el ajuste con la conversión SIGPAC para el grupo de pago de herbáceos.

4. Menor valor entre la superficie declarada admisible tras el ajuste con la conversión SIGPAC y la comprometida admisible para el resto de grupos de pago

5. Se calcula sobre la superficie declarada reducida

6. Superficie de cultivo válido para la ayuda determinada en campo para el grupo de pago de herbáceos.

7. Superficie de cultivo válido para la ayuda determinada en campo tras el ajuste con la superficie comprometida admisible para el resto de grupos de pago

* Ayuda cofinanciada a través del Plan de Reestructuración del Tabaco de Andalucía contemplado en el Programa de Desarrollo Rural de Andalucía (2007-2013)

<u>APELLIDOS Y NOMBRE / RAZÓN SOCIAL</u>	<u>NIF</u>	<u>EXPEDIENTE</u>	<u>ANUALIDAD DE PAGO</u>
OLIVER MARTINEZ GINES	75212953D	1007688	4ª

Resumen de superficies

<u>GRUPO DE PAGO</u>	<u>SUPERFICIE (Hectáreas)</u>				<u>% Sobredeclaración (1)</u>
	<u>Declarada admisible</u>	<u>Comprometida</u>	<u>Declarada Reducida(3)</u>	<u>Resuelta</u>	
FRUTALES DE SECANO	8,46		8,46	8,46	0,00
TOTAL	8,46	8,68	8,46	8,46	

% PENALIZACIÓN**IMPORTE (Euros)**

<u>Admisibilidad (2)</u>	<u>Presentación tardía</u>	<u>Omisión declaración</u>	<u>Condicionalidad</u>		<u>Calculado(4)</u>	<u>FEADER(EJE2)</u>	<u>MAGRAMA</u>	<u>CAPDER</u>	<u>Total</u>
0,00	0,00	0,00	0,00	Pago realizado		509,88	46,72	80,75	637,35
				A pagar		239,94	21,98	38,01	299,93
				TOTAL	937,28	749,82	68,70	118,76	937,28

RECINTOS

<u>REFERENCIA SIGPAC</u>	<u>CULTIVO</u>	<u>S/R</u>	<u>CONV.</u>	<u>GRUPO PAGO</u>	<u>Declarada admisible</u>	<u>SUPERFICIE (Hectáreas)</u>			
					<u>Conv. SIGPAC</u>	<u>Control C.(5)</u>	<u>Determinada</u>	<u>Certificada</u>	
04-070-019-00008-003	104000	S	NO	FRUTALES DE SECANO	0,82			0,82	0,82
04-070-020-00095-001	104000	S	NO	FRUTALES DE SECANO	1,12			1,12	1,12
04-070-020-00096-008	104000	S	NO	FRUTALES DE SECANO	6,13	6,13		6,13	6,13
04-070-020-00096-014	104000	S	NO	FRUTALES DE SECANO	0,13			0,13	0,13
04-070-020-00096-016	104000	S	NO	FRUTALES DE SECANO	0,26			0,26	0,26

<u>APELLIDOS Y NOMBRE / RAZÓN SOCIAL</u>	<u>NIF</u>	<u>EXPEDIENTE</u>	<u>ANUALIDAD DE PAGO</u>
OLIVER MARTINEZ GINES FRANCISCO	45713663J	1006837	7ª

Resumen de superficies

<u>GRUPO DE PAGO</u>	<u>SUPERFICIE (Hectáreas)</u>				<u>% Sobredeclaración (1)</u>
	<u>Declarada admisible</u>	<u>Comprometida</u>	<u>Declarada Reducida(3)</u>	<u>Resuelta</u>	
FRUTALES DE SECANO	16,26		15,75	15,75	0,00
TOTAL	16,26	15,81	15,75	15,75	

% PENALIZACIÓN**IMPORTE (Euros)**

<u>Admisibilidad (2)</u>	<u>Presentación tardía</u>	<u>Omisión declaración</u>	<u>Condicionalidad</u>		<u>Calculado(4)</u>	<u>FEADER(EJE2)</u>	<u>MAGRAMA</u>	<u>CAPDER</u>	<u>Total</u>
0,00	0,00	0,00	0,00	Pago realizado		949,25	86,97	150,34	1.186,56
				A pagar		446,70	40,93	70,75	558,38
				TOTAL	1.744,94	1.395,95	127,90	221,09	1.744,94

RECINTOS

<u>REFERENCIA SIGPAC</u>	<u>CULTIVO</u>	<u>S/R</u>	<u>CONV.</u>	<u>GRUPO PAGO</u>	<u>Declarada admisible</u>	<u>SUPERFICIE (Hectáreas)</u>			
					<u>Conv. SIGPAC</u>	<u>Control C.(5)</u>	<u>Determinada</u>	<u>Certificada</u>	
04-070-008-00057-001	104000	S	NO	FRUTALES DE SECANO	0,78			0,78	0,78
04-070-008-00125-001	104000	S	NO	FRUTALES DE SECANO	2,92			2,92	2,92
04-070-008-00125-002	104000	S	NO	FRUTALES DE SECANO	0,99			0,99	0,99
04-070-017-00157-001	104000	S	NO	FRUTALES DE SECANO	3,51			3,46	3,51
04-070-019-00001-004	104000	S	NO	FRUTALES DE SECANO	5,49			5,15	5,49
04-070-019-00070-002	104000	S	NO	FRUTALES DE SECANO	0,38			0,26	0,38
04-070-024-00049-001	104000	S	NO	FRUTALES DE SECANO	1,70			1,70	1,77
04-070-042-00350-001	104000	S	NO	FRUTALES DE SECANO	0,49			0,49	0,49

1. Reducciones previstas por sobredeclaración, artículo 16 del Reglamento (UE) nº 65/2011

2. Resolución de 3 de agosto de 2012 de la Dirección General de Fondos Agrarios (BOJA nº 159, 14 de agosto de 2012)

3. Superficie declarada admisible tras el ajuste con la conversión SIGPAC para el grupo de pago de herbáceos.

4. Menor valor entre la superficie declarada admisible tras el ajuste con la conversión SIGPAC y la comprometida admisible para el resto de grupos de pago

5. Se calcula sobre la superficie declarada reducida

6. Superficie de cultivo válido para la ayuda determinada en campo para el grupo de pago de herbáceos.

7. Superficie de cultivo válido para la ayuda determinada en campo tras el ajuste con la superficie comprometida admisible para el resto de grupos de pago

* Ayuda cofinanciada a través del Plan de Reestructuración del Tabaco de Andalucía contemplado en el Programa de Desarrollo Rural de Andalucía (2007-2013)

<u>APELLIDOS Y NOMBRE / RAZÓN SOCIAL</u>	<u>NIF</u>	<u>EXPEDIENTE</u>	<u>ANUALIDAD DE PAGO</u>
OLIVER OLIVER ROSA	75216981N	1005547	7ª

Resumen de superficies

<u>GRUPO DE PAGO</u>	<u>SUPERFICIE (Hectáreas)</u>				<u>% Sobredeclaración (1)</u>
	<u>Declarada admisible</u>	<u>Comprometida</u>	<u>Declarada Reducida(3)</u>	<u>Resuelta</u>	
FRUTALES DE SECANO	32,74		32,53	32,53	0,00
TOTAL	32,74	32,53	32,53	32,53	

% PENALIZACIÓN**IMPORTE (Euros)**

<u>Admisibilidad (2)</u>	<u>Presentación tardía</u>	<u>Omisión declaración</u>	<u>Condicionalidad</u>		<u>Calculado(4)</u>	<u>FEADER(EJE2)</u>	<u>MAGRAMA</u>	<u>CAPDER</u>	<u>Total</u>
0,00	0,00	0,00	0,00	Pago realizado		1.960,58	179,64	310,50	2.450,72
				A pagar		922,62	84,54	146,12	1.153,28
				TOTAL	3.604,00	2.883,20	264,18	456,62	3.604,00

RECINTOS

<u>REFERENCIA SIGPAC</u>	<u>CULTIVO</u>	<u>S/R</u>	<u>CONV.</u>	<u>GRUPO PAGO</u>	<u>Declarada admisible</u>	<u>SUPERFICIE (Hectáreas)</u>		
						<u>Conv. SIGPAC</u>	<u>Control C.(5)</u>	<u>Determinada Certificada</u>
04-037-025-00006-001	104000	S	NO	FRUTALES DE SECANO	0,44		0,44	0,44
04-037-025-00007-001	104000	S	NO	FRUTALES DE SECANO	0,51		0,51	0,50
04-037-025-00010-001	104000	S	NO	FRUTALES DE SECANO	1,54		1,54	1,53
04-037-025-00019-002	104000	S	NO	FRUTALES DE SECANO	1,78		1,78	1,78
04-037-025-00020-001	104000	S	NO	FRUTALES DE SECANO	0,48		0,48	0,48
04-037-061-00081-001	104000	S	NO	FRUTALES DE SECANO	0,60		0,60	0,59
04-037-062-00074-001	104000	S	NO	FRUTALES DE SECANO	11,14		11,14	11,14
04-037-062-00080-001	104000	S	NO	FRUTALES DE SECANO	0,32		0,32	0,31
04-037-062-00080-002	104000	S	NO	FRUTALES DE SECANO	0,15		0,15	0,15
04-070-001-00180-001	104000	S	NO	FRUTALES DE SECANO	1,45		1,45	1,45
04-070-001-00184-002	104000	S	NO	FRUTALES DE SECANO	0,67		0,67	0,66
04-070-002-00022-001	104000	S	NO	FRUTALES DE SECANO	6,10		6,10	6,14
04-070-002-00023-001	104000	S	NO	FRUTALES DE SECANO	3,02		3,02	3,03
04-070-002-00046-001	104000	S	NO	FRUTALES DE SECANO	0,10		0,10	0,09
04-070-002-00064-001	104000	S	NO	FRUTALES DE SECANO	0,50		0,50	0,49
04-070-002-00065-001	104000	S	NO	FRUTALES DE SECANO	1,23		1,23	1,23
04-070-002-00070-001	104000	S	NO	FRUTALES DE SECANO	0,85		0,85	0,86
04-070-002-00250-001	104000	S	NO	FRUTALES DE SECANO	1,86		1,86	1,85

INCIDENCIA DESCRIPCIÓN

73104	Recinto declarado que no cumple en su totalidad con las normas de producción ecológica (compromiso anexo 1, Orden 24 marzo 2011)							
Recinto:04-037-025-00007-001	Cultivo:104000	ALMENDROS-SIN VARIEDAD	Secano	Sup. Declarada:0,51	Sup. Certificada:0,5			
Recinto:04-037-025-00010-001	Cultivo:104000	ALMENDROS-SIN VARIEDAD	Secano	Sup. Declarada:1,54	Sup. Certificada:1,53			
Recinto:04-037-061-00081-001	Cultivo:104000	ALMENDROS-SIN VARIEDAD	Secano	Sup. Declarada:0,6	Sup. Certificada:0,59			
Recinto:04-037-062-00080-001	Cultivo:104000	ALMENDROS-SIN VARIEDAD	Secano	Sup. Declarada:0,32	Sup. Certificada:0,31			
Recinto:04-070-001-00184-002	Cultivo:104000	ALMENDROS-SIN VARIEDAD	Secano	Sup. Declarada:0,67	Sup. Certificada:0,66			
Recinto:04-070-002-00046-001	Cultivo:104000	ALMENDROS-SIN VARIEDAD	Secano	Sup. Declarada:0,1	Sup. Certificada:0,09			
Recinto:04-070-002-00064-001	Cultivo:104000	ALMENDROS-SIN VARIEDAD	Secano	Sup. Declarada:0,5	Sup. Certificada:0,49			
Recinto:04-070-002-00250-001	Cultivo:104000	ALMENDROS-SIN VARIEDAD	Secano	Sup. Declarada:1,86	Sup. Certificada:1,85			



1. Reducciones previstas por sobredeclaración, artículo 16 del Reglamento (UE) nº 65/2011

2. Resolución de 3 de agosto de 2012 de la Dirección General de Fondos Agrarios (BOJA nº 159, 14 de agosto de 2012)

3. Superficie declarada admisible tras el ajuste con la conversión SIGPAC para el grupo de pago de herbáceos.

4. Menor valor entre la superficie declarada admisible tras el ajuste con la conversión SIGPAC y la comprometida admisible para el resto de grupos de pago

5. Se calcula sobre la superficie declarada reducida

6. Superficie de cultivo válido para la ayuda determinada en campo para el grupo de pago de herbáceos.

7. Superficie de cultivo válido para la ayuda determinada en campo tras el ajuste con la superficie comprometida admisible para el resto de grupos de pago

* Ayuda cofinanciada a través del Plan de Reestructuración del Tabaco de Andalucía contemplado en el Programa de Desarrollo Rural de Andalucía (2007-2013)

<u>APellidos y nombre / RAZÓN SOCIAL</u>	<u>NIF</u>	<u>EXPEDIENTE</u>	<u>ANUALIDAD DE PAGO</u>
OLLER ALONSO FAUSTINO	27511139B	1007098	7ª

Resumen de superficies

<u>GRUPO DE PAGO</u>	<u>SUPERFICIE (Hectáreas)</u>				<u>% Sobredeclaración (1)</u>
	<u>Declarada admisible</u>	<u>Comprometida</u>	<u>Declarada Reducida(3)</u>	<u>Resuelta</u>	
CITRICOS	1,81		1,78	1,78	0,00
TOTAL	1,81	1,80	1,78	1,78	

% PENALIZACIÓN**IMPORTE (Euros)**

<u>Admisibilidad (2)</u>	<u>Presentación tardía</u>	<u>Omisión declaración</u>	<u>Condicionalidad</u>		<u>Calculado(4)</u>	<u>FEADER(EJE2)</u>	<u>MAGRAMA</u>	<u>CAPDER</u>	<u>Total</u>
0,00	0,00	0,00	0,00	A pagar	817,66	654,13	59,93	103,60	817,66

RECINTOS

<u>REFERENCIA SIGPAC</u>	<u>CULTIVO</u>	<u>S/R</u>	<u>CONV.</u>	<u>GRUPO PAGO</u>	<u>Declarada admisible</u>	<u>SUPERFICIE (Hectáreas)</u>			
					<u>Conv. SIGPAC</u>	<u>Control C.(5)</u>	<u>Determinada</u>	<u>Certificada</u>	
04-017-009-00057-001	206000	R	NO	CITRICOS	0,05			0,05	0,05
04-017-009-00108-002	206000	R	NO	CITRICOS	0,15			0,15	0,15
04-017-009-00109-001	206000	R	NO	CITRICOS	0,07			0,07	0,07
04-017-009-00178-001	206000	R	NO	CITRICOS	0,23	0,23		0,23	0,23
04-017-009-00185-001	206000	R	NO	CITRICOS	0,11	0,11		0,11	0,11
04-017-009-00187-001	206000	R	NO	CITRICOS	0,08	0,07		0,07	0,08
04-017-009-00206-001	206000	S	NO	CITRICOS	0,23	0,22		0,22	0,23
04-017-009-00208-005	206000	R	NO	CITRICOS	0,13	0,13		0,13	0,13
04-017-009-00298-001	206000	R	NO	CITRICOS	0,19	0,19		0,19	0,19
04-017-010-00029-003	206000	R	NO	CITRICOS	0,01			0,01	0,01
04-017-010-00093-001	207000	R	NO	CITRICOS	0,07			0,07	0,07
04-017-010-00098-001	207000	R	NO	CITRICOS	0,06	0,06		0,06	0,06
04-017-010-00102-001	207000	R	NO	CITRICOS	0,12	0,11		0,11	0,12
04-031-028-00007-001	207000	R	NO	CITRICOS	0,05			0,05	0,05
04-031-028-00086-001	207000	R	NO	CITRICOS	0,26			0,26	0,26



1. Reducciones previstas por sobredeclaración, artículo 16 del Reglamento (UE) nº 65/2011

2. Resolución de 3 de agosto de 2012 de la Dirección General de Fondos Agrarios (BOJA nº 159, 14 de agosto de 2012)

3. Superficie declarada admisible tras el ajuste con la conversión SIGPAC para el grupo de pago de herbáceos.

Menor valor entre la superficie declarada admisible tras el ajuste con la conversión SIGPAC y la comprometida admisible para el resto de grupos de pago

4. Se calcula sobre la superficie declarada reducida

5. Superficie de cultivo válido para la ayuda determinada en campo para el grupo de pago de herbáceos.

Superficie de cultivo válido para la ayuda determinada en campo tras el ajuste con la superficie comprometida admisible para el resto de grupos de pago

* Ayuda cofinanciada a través del Plan de Reestructuración del Tabaco de Andalucía contemplado en el Programa de Desarrollo Rural de Andalucía (2007-2013)

<u>APELLIDOS Y NOMBRE / RAZÓN SOCIAL</u>	<u>NIF</u>	<u>EXPEDIENTE</u>	<u>ANUALIDAD DE PAGO</u>
OLMEDO GARCIA TOMAS	23201739Y	1004021	4ª

Resumen de superficies

<u>GRUPO DE PAGO</u>	<u>SUPERFICIE (Hectáreas)</u>				<u>% Sobredeclaración (1)</u>
	<u>Declarada admisible</u>	<u>Comprometida</u>	<u>Declarada Reducida(3)</u>	<u>Resuelta</u>	
FRUTALES DE SECANO	33,45		33,45	33,45	0,00
TOTAL	33,45	33,45	33,45	33,45	

% PENALIZACIÓN**IMPORTE (Euros)**

<u>Admisibilidad (2)</u>	<u>Presentación tardía</u>	<u>Omisión declaración</u>	<u>Condicionalidad</u>		<u>Calculado(4)</u>	<u>FEADER(EJE2)</u>	<u>MAGRAMA</u>	<u>CAPDER</u>	<u>Total</u>
10,00	0,00	0,00	0,00	Pago realizado		1.814,42	166,25	287,35	2.268,02
				A pagar		853,85	78,23	135,23	1.067,31
				TOTAL	3.705,93	2.668,27	244,48	422,58	3.335,33

RECINTOS

<u>REFERENCIA SIGPAC</u>	<u>CULTIVO</u>	<u>S/R</u>	<u>CONV.</u>	<u>GRUPO PAGO</u>	<u>Declarada admisible</u>	<u>Conv. SIGPAC</u>	<u>SUPERFICIE (Hectáreas)</u>	<u>Control C.(5)</u>	<u>Determinada</u>	<u>Certificada</u>
04-063-012-00030-003	104000	S	NO	FRUTALES DE SECANO	7,61	7,61		7,61	7,62	
04-063-047-00075-001	104000	S	NO	FRUTALES DE SECANO	3,51			3,51	3,51	
04-063-047-00098-003	104000	S	NO	FRUTALES DE SECANO	0,28			0,28	0,28	
04-063-049-00177-010	104000	S	NO	FRUTALES DE SECANO	0,08			0,08	0,08	
04-063-049-00177-012	104000	S	NO	FRUTALES DE SECANO	0,30			0,30	0,30	
04-063-049-00179-001	104000	S	NO	FRUTALES DE SECANO	0,54			0,54	0,54	
04-063-049-00185-001	104000	S	NO	FRUTALES DE SECANO	1,39			1,39	1,39	
04-063-049-00186-001	104000	S	NO	FRUTALES DE SECANO	0,29			0,29	0,29	
04-063-049-00188-001	104000	S	NO	FRUTALES DE SECANO	1,00			1,00	1,00	
04-063-049-00189-001	104000	S	NO	FRUTALES DE SECANO	4,12			4,12	4,12	
04-063-049-00190-001	104000	S	NO	FRUTALES DE SECANO	5,56			5,56	5,56	
04-063-049-00191-001	104000	S	NO	FRUTALES DE SECANO	1,74			1,74	1,74	
04-063-049-00192-001	104000	S	NO	FRUTALES DE SECANO	0,90	0,90		0,90	0,90	
04-063-049-00193-002	104000	S	NO	FRUTALES DE SECANO	0,84			0,84	0,84	
04-063-049-00197-002	104000	S	NO	FRUTALES DE SECANO	0,60			0,60	0,60	
04-063-049-00197-003	104000	S	NO	FRUTALES DE SECANO	0,96			0,96	0,97	
04-063-049-00294-002	104000	S	NO	FRUTALES DE SECANO	2,12	2,12		2,12	2,12	
04-063-049-00294-003	104000	S		FRUTALES DE SECANO	1,61	1,61		1,61	0,00	

INCIDENCIA DESCRIPCIÓN

73103 El recinto declarado no cumple con las normas de producción ecológica (compromiso anexo 1, Orden 24 marzo 2011)
 Recinto:04-063-049-00294-003 Cultivo:104000 ALMENDROS-SIN VARIEDAD Secano

<u>Id. Com</u>	<u>Compromiso</u>	<u>% admisibilidad</u>
C1_03	Cumplir con las normas de producción establecidas en el Reglamento (CE) nº 834/2007, del Consejo, de 28 de junio de 2007, que regula la producción ecológica.	10,00



1. Reducciones previstas por sobredeclaración, artículo 16 del Reglamento (UE) nº 65/2011

2. Resolución de 3 de agosto de 2012 de la Dirección General de Fondos Agrarios (BOJA nº 159, 14 de agosto de 2012)

3. Superficie declarada admisible tras el ajuste con la conversión SIGPAC para el grupo de pago de herbáceos.

Menor valor entre la superficie declarada admisible tras el ajuste con la conversión SIGPAC y la comprometida admisible para el resto de grupos de pago

4. Se calcula sobre la superficie declarada reducida

5. Superficie de cultivo válido para la ayuda determinada en campo para el grupo de pago de herbáceos.

Superficie de cultivo válido para la ayuda determinada en campo tras el ajuste con la superficie comprometida admisible para el resto de grupos de pago

* Ayuda cofinanciada a través del Plan de Reestructuración del Tabaco de Andalucía contemplado en el Programa de Desarrollo Rural de Andalucía (2007-2013)

<u>APellidos y nombre / RAZÓN SOCIAL</u>	<u>NIF</u>	<u>EXPEDIENTE</u>	<u>ANUALIDAD DE PAGO</u>			
OLMEDO PEREZ JUANA MARIA	27521233P	1008442	7ª			
Resumen de superficies						
		SUPERFICIE (Hectáreas)				
GRUPO DE PAGO		<u>Declarada admisible</u>	<u>Comprometida</u>	<u>Declarada Reducida(3)</u>	<u>Resuelta</u>	<u>% Sobredeclaración (1)</u>
FRUTALES DE SECANO		15,36		15,36	15,36	0,00
TOTAL		15,36	15,67	15,36	15,36	

% PENALIZACIÓN				IMPORTE (Euros)				
<u>Admisibilidad (2)</u>	<u>Presentación tardía</u>	<u>Omisión declaración</u>	<u>Condicionalidad</u>	<u>Calculado(4)</u>	<u>FEADER(EJE2)</u>	<u>MAGRAMA</u>	<u>CAPDER</u>	<u>Total</u>
0,00	0,00	0,00	0,00	Pago realizado	925,74	84,82	146,62	1.157,18
				A pagar	435,64	39,92	68,99	544,55
TOTAL				1.701,73	1.361,38	124,74	215,61	1.701,73

RECINTOS

<u>REFERENCIA SIGPAC</u>	<u>CULTIVO S/R</u>	<u>CONV.</u>	<u>GRUPO PAGO</u>	SUPERFICIE (Hectáreas)				
				<u>Declarada admisible</u>	<u>Conv. SIGPAC</u>	<u>Control C.(5)</u>	<u>Determinada</u>	<u>Certificada</u>
04-063-010-00025-004	104000 S	NO	FRUTALES DE SECANO	0,93			0,93	0,93
04-063-010-00027-002	104000 S	NO	FRUTALES DE SECANO	0,44			0,44	0,44
04-063-049-00300-006	104000 S	NO	FRUTALES DE SECANO	0,12			0,12	0,12
04-063-049-00300-007	104000 S	NO	FRUTALES DE SECANO	2,81	3,12		2,81	3,12
04-098-037-00113-001	104000 S	NO	FRUTALES DE SECANO	5,07			5,07	5,07
04-098-037-00320-001	104000 S	NO	FRUTALES DE SECANO	5,99			5,99	5,99



1. Reducciones previstas por sobredeclaración, artículo 16 del Reglamento (UE) nº 65/2011

2. Resolución de 3 de agosto de 2012 de la Dirección General de Fondos Agrarios (BOJA nº 159, 14 de agosto de 2012)

3. Superficie declarada admisible tras el ajuste con la conversión SIGPAC para el grupo de pago de herbáceos.

Menor valor entre la superficie declarada admisible tras el ajuste con la conversión SIGPAC y la comprometida admisible para el resto de grupos de pago

4. Se calcula sobre la superficie declarada reducida

5. Superficie de cultivo válido para la ayuda determinada en campo para el grupo de pago de herbáceos.

Superficie de cultivo válido para la ayuda determinada en campo tras el ajuste con la superficie comprometida admisible para el resto de grupos de pago

* Ayuda cofinanciada a través del Plan de Reestructuración del Tabaco de Andalucía contemplado en el Programa de Desarrollo Rural de Andalucía (2007-2013)

<u>APELLIDOS Y NOMBRE / RAZÓN SOCIAL</u>	<u>NIF</u>	<u>EXPEDIENTE</u>	<u>ANUALIDAD DE PAGO</u>
OLMEDO PEREZ PEDRO JOSE	27508613S	1002708	6ª

Resumen de superficies

<u>GRUPO DE PAGO</u>	<u>SUPERFICIE (Hectáreas)</u>				<u>% Sobredeclaración (1)</u>
	<u>Declarada admisible</u>	<u>Comprometida</u>	<u>Declarada Reducida(3)</u>	<u>Resuelta</u>	
FRUTALES DE SECANO	39,12		35,10	35,10	0,00
TOTAL	39,12	35,10	35,10	35,10	

% PENALIZACIÓN**IMPORTE (Euros)**

<u>Admisibilidad (2)</u>	<u>Presentación tardía</u>	<u>Omisión declaración</u>	<u>Condicionalidad</u>		<u>Calculado(4)</u>	<u>FEADER(EJE2)</u>	<u>MAGRAMA</u>	<u>CAPDER</u>	<u>Total</u>
0,00	0,00	0,00	0,00	Pago realizado		2.115,47	193,83	335,04	2.644,34
				A pagar		995,51	91,21	157,67	1.244,39
				TOTAL	3.888,73	3.110,98	285,04	492,71	3.888,73

RECINTOS

<u>REFERENCIA SIGPAC</u>	<u>CULTIVO</u>	<u>S/R</u>	<u>CONV.</u>	<u>GRUPO PAGO</u>	<u>Declarada admisible</u>	<u>SUPERFICIE (Hectáreas)</u>		
						<u>Conv. SIGPAC</u>	<u>Control C.(5)</u>	<u>Determinada Certificada</u>
04-063-011-00031-001	104000	S	NO	FRUTALES DE SECANO	6,44		6,44	6,44
04-063-011-00218-001	104000	S	NO	FRUTALES DE SECANO	0,39		0,39	0,39
04-063-013-00120-002	104000	S	NO	FRUTALES DE SECANO	6,53		6,53	6,53
04-063-047-00005-003	104000	S	NO	FRUTALES DE SECANO	0,18		0,18	0,18
04-063-047-00006-003	104000	S	NO	FRUTALES DE SECANO	0,55		0,55	0,55
04-063-047-00006-004	104000	S	NO	FRUTALES DE SECANO	0,93		0,93	0,93
04-063-048-00178-001	104000	S	NO	FRUTALES DE SECANO	1,43		1,43	1,43
04-063-048-00183-001	104000	S	NO	FRUTALES DE SECANO	0,08		0,08	0,08
04-063-049-00250-002	104000	S	NO	FRUTALES DE SECANO	0,33		0,33	0,33
04-063-049-00271-005	104000	S	NO	FRUTALES DE SECANO	2,32		2,32	2,32
04-063-049-00295-001	104000	S	NO	FRUTALES DE SECANO	0,50		0,50	0,50
04-063-049-00300-007	104000	S	NO	FRUTALES DE SECANO	0,45	0,45	0,45	0,45
04-098-037-00099-004	104000	S	NO	FRUTALES DE SECANO	9,80		9,79	9,80
04-098-037-00100-001	104000	S	NO	FRUTALES DE SECANO	0,95		0,95	0,95
04-098-037-00102-004	104000	S	NO	FRUTALES DE SECANO	0,61		0,61	0,61
04-098-037-00112-002	104000	S	NO	FRUTALES DE SECANO	3,34		3,34	3,34
04-098-037-00114-001	104000	S	NO	FRUTALES DE SECANO	0,04		0,04	0,04
04-098-037-00115-001	104000	S	NO	FRUTALES DE SECANO	1,15		1,15	1,15
04-098-037-00318-001	104000	S	NO	FRUTALES DE SECANO	1,67		1,67	1,67
04-098-037-00319-001	104000	S	NO	FRUTALES DE SECANO	0,41		0,41	0,41
04-098-037-00350-001	104000	S	NO	FRUTALES DE SECANO	0,05		0,05	0,05
04-098-037-00351-001	104000	S	NO	FRUTALES DE SECANO	0,97		0,97	0,97



1. Reducciones previstas por sobredeclaración, artículo 16 del Reglamento (UE) nº 65/2011

2. Resolución de 3 de agosto de 2012 de la Dirección General de Fondos Agrarios (BOJA nº 159, 14 de agosto de 2012)

3. Superficie declarada admisible tras el ajuste con la conversión SIGPAC para el grupo de pago de herbáceos.

Menor valor entre la superficie declarada admisible tras el ajuste con la conversión SIGPAC y la comprometida admisible para el resto de grupos de pago

4. Se calcula sobre la superficie declarada reducida

5. Superficie de cultivo válido para la ayuda determinada en campo para el grupo de pago de herbáceos.

Superficie de cultivo válido para la ayuda determinada en campo tras el ajuste con la superficie comprometida admisible para el resto de grupos de pago

* Ayuda cofinanciada a través del Plan de Reestructuración del Tabaco de Andalucía contemplado en el Programa de Desarrollo Rural de Andalucía (2007-2013)

<u>APELLIDOS Y NOMBRE / RAZÓN SOCIAL</u>	<u>NIF</u>	<u>EXPEDIENTE</u>	<u>ANUALIDAD DE PAGO</u>
OLOONEY . GERARD DANIEL	X5567118Z	1008113	7ª

Resumen de superficies

<u>GRUPO DE PAGO</u>	<u>SUPERFICIE (Hectáreas)</u>				<u>% Sobredeclaración (1)</u>
	<u>Declarada admisible</u>	<u>Comprometida</u>	<u>Declarada Reducida(3)</u>	<u>Resuelta</u>	
FRUTALES DE SECANO	6,99		6,98	6,98	0,00
TOTAL	6,99	6,98	6,98	6,98	

% PENALIZACIÓN**IMPORTE (Euros)**

<u>Admisibilidad (2)</u>	<u>Presentación tardía</u>	<u>Omisión declaración</u>	<u>Condicionalidad</u>		<u>Calculado(4)</u>	<u>FEADER(EJE2)</u>	<u>MAGRAMA</u>	<u>CAPDER</u>	<u>Total</u>
0,00	0,00	0,00	0,00	A pagar	773,31	618,65	56,68	97,98	773,31

RECINTOS

<u>REFERENCIA SIGPAC</u>	<u>CULTIVO</u>	<u>S/R</u>	<u>CONV.</u>	<u>GRUPO PAGO</u>	<u>Declarada admisible</u>	<u>SUPERFICIE (Hectáreas)</u>			
					<u>Conv. SIGPAC</u>	<u>Control C.(5)</u>	<u>Determinada</u>	<u>Certificada</u>	
04-070-007-00032-001	104000	S	NO	FRUTALES DE SECANO	0,76			0,75	0,76
04-070-007-00032-002	104000	S	NO	FRUTALES DE SECANO	6,23			6,23	6,23

<u>APELLIDOS Y NOMBRE / RAZÓN SOCIAL</u>	<u>NIF</u>	<u>EXPEDIENTE</u>	<u>ANUALIDAD DE PAGO</u>
ORTEGA MAÑAS JOSE RAFAEL	27173648E	1003251	7ª

Resumen de superficies

<u>GRUPO DE PAGO</u>	<u>SUPERFICIE (Hectáreas)</u>				<u>% Sobredeclaración (1)</u>
	<u>Declarada admisible</u>	<u>Comprometida</u>	<u>Declarada Reducida(3)</u>	<u>Resuelta</u>	
CITRICOS	2,01		2,00	2,00	0,00
TOTAL	2,01	2,00	2,00	2,00	

% PENALIZACIÓN**IMPORTE (Euros)**

<u>Admisibilidad (2)</u>	<u>Presentación tardía</u>	<u>Omisión declaración</u>	<u>Condicionalidad</u>		<u>Calculado(4)</u>	<u>FEADER(EJE2)</u>	<u>MAGRAMA</u>	<u>CAPDER</u>	<u>Total</u>
0,00	0,00	0,00	0,00	Pago realizado		499,79	45,79	79,15	624,73
				A pagar		235,19	21,55	37,25	293,99
				TOTAL	918,72	734,98	67,34	116,40	918,72

RECINTOS

<u>REFERENCIA SIGPAC</u>	<u>CULTIVO</u>	<u>S/R</u>	<u>CONV.</u>	<u>GRUPO PAGO</u>	<u>Declarada admisible</u>	<u>SUPERFICIE (Hectáreas)</u>			
					<u>Conv. SIGPAC</u>	<u>Control C.(5)</u>	<u>Determinada</u>	<u>Certificada</u>	
04-047-002-00030-002	206000	R	NO	CITRICOS	0,39			0,39	0,39
04-047-002-00042-001	206000	R	NO	CITRICOS	1,14	1,14		1,14	1,14
04-047-002-00043-001	206000	R	NO	CITRICOS	0,48			0,48	0,48



1. Reducciones previstas por sobredeclaración, artículo 16 del Reglamento (UE) nº 65/2011

2. Resolución de 3 de agosto de 2012 de la Dirección General de Fondos Agrarios (BOJA nº 159, 14 de agosto de 2012)

3. Superficie declarada admisible tras el ajuste con la conversión SIGPAC para el grupo de pago de herbáceos.

4. Menor valor entre la superficie declarada admisible tras el ajuste con la conversión SIGPAC y la comprometida admisible para el resto de grupos de pago

5. Se calcula sobre la superficie declarada reducida

6. Superficie de cultivo válido para la ayuda determinada en campo para el grupo de pago de herbáceos.

7. Superficie de cultivo válido para la ayuda determinada en campo tras el ajuste con la superficie comprometida admisible para el resto de grupos de pago

* Ayuda cofinanciada a través del Plan de Reestructuración del Tabaco de Andalucía contemplado en el Programa de Desarrollo Rural de Andalucía (2007-2013)

<u>APELLIDOS Y NOMBRE / RAZÓN SOCIAL</u>	<u>NIF</u>	<u>EXPEDIENTE</u>	<u>ANUALIDAD DE PAGO</u>
ORTIZ CARRILLO LUCAS	27525058S	1008769	6ª

Resumen de superficies

<u>GRUPO DE PAGO</u>	<u>SUPERFICIE (Hectáreas)</u>				<u>% Sobredeclaración (1)</u>
	<u>Declarada admisible</u>	<u>Comprometida</u>	<u>Declarada Reducida(3)</u>	<u>Resuelta</u>	
FRUTALES DE SECANO	36,67		36,66	36,66	0,00
TOTAL	36,67	36,95	36,66	36,66	

% PENALIZACIÓN**IMPORTE (Euros)**

<u>Admisibilidad (2)</u>	<u>Presentación tardía</u>	<u>Omisión declaración</u>	<u>Condicionalidad</u>		<u>Calculado(4)</u>	<u>FEADER(EJE2)</u>	<u>MAGRAMA</u>	<u>CAPDER</u>	<u>Total</u>
0,00	0,00	0,00	0,00	Pago realizado		2.209,49	202,44	349,93	2.761,86
				A pagar		1.039,76	95,27	164,67	1.299,70
				TOTAL	4.061,56	3.249,25	297,71	514,60	4.061,56

RECINTOS

<u>REFERENCIA SIGPAC</u>	<u>CULTIVO</u>	<u>S/R</u>	<u>CONV.</u>	<u>GRUPO PAGO</u>	<u>Declarada admisible</u>	<u>SUPERFICIE (Hectáreas)</u>		
						<u>Conv. SIGPAC</u>	<u>Control C.(5)</u>	<u>Determinada Certificada</u>
04-099-018-00020-002	104000	S	NO	FRUTALES DE SECANO	8,40		8,40	8,40
04-099-018-00068-006	104000	S	NO	FRUTALES DE SECANO	1,70		1,70	1,70
04-099-019-00018-002	104000	S	NO	FRUTALES DE SECANO	0,47		0,46	0,47
04-099-043-00424-001	104000	S	NO	FRUTALES DE SECANO	0,83		0,83	0,83
04-099-048-00006-005	104000	S	NO	FRUTALES DE SECANO	2,97		2,97	2,97
04-099-048-00007-002	104000	S	NO	FRUTALES DE SECANO	0,51		0,51	0,51
04-099-048-00008-001	104000	S	NO	FRUTALES DE SECANO	0,56		0,56	0,56
04-099-048-00019-001	104000	S	NO	FRUTALES DE SECANO	0,44		0,44	0,44
04-099-048-00035-001	104000	S	NO	FRUTALES DE SECANO	2,34		2,34	2,34
04-099-048-00038-011	104000	S	NO	FRUTALES DE SECANO	18,45		18,45	18,74



1. Reducciones previstas por sobredeclaración, artículo 16 del Reglamento (UE) nº 65/2011

2. Resolución de 3 de agosto de 2012 de la Dirección General de Fondos Agrarios (BOJA nº 159, 14 de agosto de 2012)

3. Superficie declarada admisible tras el ajuste con la conversión SIGPAC para el grupo de pago de herbáceos.

Menor valor entre la superficie declarada admisible tras el ajuste con la conversión SIGPAC y la comprometida admisible para el resto de grupos de pago

4. Se calcula sobre la superficie declarada reducida

5. Superficie de cultivo válido para la ayuda determinada en campo para el grupo de pago de herbáceos.

Superficie de cultivo válido para la ayuda determinada en campo tras el ajuste con la superficie comprometida admisible para el resto de grupos de pago

* Ayuda cofinanciada a través del Plan de Reestructuración del Tabaco de Andalucía contemplado en el Programa de Desarrollo Rural de Andalucía (2007-2013)

<u>APELLIDOS Y NOMBRE / RAZÓN SOCIAL</u>	<u>NIF</u>	<u>EXPEDIENTE</u>	<u>ANUALIDAD DE PAGO</u>		
ORTIZ CARRILLO MIGUEL ANGEL	45595543K	1008417	7ª		
Resumen de superficies					
GRUPO DE PAGO	SUPERFICIE (Hectáreas)				
	<u>Declarada admisible</u>	<u>Comprometida</u>	<u>Declarada Reducida(3)</u>	<u>Resuelta</u>	<u>% Sobredeclaración (1)</u>
FRUTALES DE SECANO	71,36		70,74	70,74	0,00
TOTAL	71,36	70,78	70,74	70,74	

<u>% PENALIZACIÓN</u>				<u>IMPORTE (Euros)</u>				
<u>Admisibilidad (2)</u>	<u>Presentación tardía</u>	<u>Omisión declaración</u>	<u>Condicionalidad</u>	<u>Calculado(4)</u>	<u>FEADER(EJE2)</u>	<u>MAGRAMA</u>	<u>CAPDER</u>	<u>Total</u>
0,00	0,00	0,00	0,00	Pago realizado	3.522,41	322,74	557,86	4.403,01
				A pagar	1.657,60	151,88	262,52	2.072,00
TOTAL				6.475,01	5.180,01	474,62	820,38	6.475,01

RECINTOS

<u>REFERENCIA SIGPAC</u>	<u>CULTIVO</u>	<u>S/R</u>	<u>CONV.</u>	<u>GRUPO PAGO</u>	<u>Declarada admisible</u>	<u>SUPERFICIE (Hectáreas)</u>			
					<u>Conv. SIGPAC</u>	<u>Control C.(5)</u>	<u>Determinada</u>	<u>Certificada</u>	
04-006-001-00012-001	104000	S	NO	FRUTALES DE SECANO	0,70	0,70		0,70	0,70
04-006-002-00030-001	104000	S	NO	FRUTALES DE SECANO	28,89	28,89		28,89	28,84
04-006-002-00030-006	104000	S	NO	FRUTALES DE SECANO	23,75	23,75		23,75	23,75
04-099-017-00089-001	104000	S	NO	FRUTALES DE SECANO	1,73			1,60	1,73
04-099-017-00091-003	104000	S	NO	FRUTALES DE SECANO	2,68			2,68	2,68
04-099-017-00094-001	104000	S	NO	FRUTALES DE SECANO	3,36			2,88	3,36
04-099-017-00095-003	104000	S	NO	FRUTALES DE SECANO	3,21			3,21	3,21
04-099-017-00096-001	104000	S	NO	FRUTALES DE SECANO	2,29			2,28	2,28
04-099-017-00127-002	104000	S	NO	FRUTALES DE SECANO	1,51			1,51	1,51
04-099-017-00232-001	104000	S	NO	FRUTALES DE SECANO	0,69			0,69	0,69
04-099-017-00232-002	104000	S	NO	FRUTALES DE SECANO	0,03			0,03	0,03
04-099-017-00232-004	104000	S	NO	FRUTALES DE SECANO	0,13			0,13	0,13
04-099-017-00232-006	104000	S	NO	FRUTALES DE SECANO	0,13			0,13	0,13
04-099-017-00330-002	104000	S	NO	FRUTALES DE SECANO	1,27			1,27	1,27
04-099-017-00330-003	104000	S	NO	FRUTALES DE SECANO	0,21			0,21	0,21
04-099-017-00330-005	104000	S	NO	FRUTALES DE SECANO	0,78			0,78	0,78

INCIDENCIA DESCRIPCIÓN

73104 Recinto declarado que no cumple en su totalidad con las normas de producción ecológica (compromiso anexo 1, Orden 24 marzo 2011)

Recinto:04-006-002-00030-001 Cultivo:104000 ALMENDROS-SIN VARIEDAD Secano Sup. Declarada:28,89 Sup. Certificada:28,84

Recinto:04-099-017-00096-001 Cultivo:104000 ALMENDROS-SIN VARIEDAD Secano Sup. Declarada:2,29 Sup. Certificada:2,28



1. Reducciones previstas por sobredeclaración, artículo 16 del Reglamento (UE) nº 65/2011

2. Resolución de 3 de agosto de 2012 de la Dirección General de Fondos Agrarios (BOJA nº 159, 14 de agosto de 2012)

3. Superficie declarada admisible tras el ajuste con la conversión SIGPAC para el grupo de pago de herbáceos.

Menor valor entre la superficie declarada admisible tras el ajuste con la conversión SIGPAC y la comprometida admisible para el resto de grupos de pago

4. Se calcula sobre la superficie declarada reducida

5. Superficie de cultivo válido para la ayuda determinada en campo para el grupo de pago de herbáceos.

Superficie de cultivo válido para la ayuda determinada en campo tras el ajuste con la superficie comprometida admisible para el resto de grupos de pago

* Ayuda cofinanciada a través del Plan de Reestructuración del Tabaco de Andalucía contemplado en el Programa de Desarrollo Rural de Andalucía (2007-2013)

<u>APELLIDOS Y NOMBRE / RAZÓN SOCIAL</u>	<u>NIF</u>	<u>EXPEDIENTE</u>	<u>ANUALIDAD DE PAGO</u>
ORTIZ GALERA ROGELIO	38390321D	1008474	7ª

Resumen de superficies

<u>GRUPO DE PAGO</u>	<u>SUPERFICIE (Hectáreas)</u>				<u>% Sobredeclaración (1)</u>
	<u>Declarada admisible</u>	<u>Comprometida</u>	<u>Declarada Reducida(3)</u>	<u>Resuelta</u>	
FRUTALES DE SECANO	49,69		46,99	46,99	0,00
TOTAL	49,69	46,99	46,99	46,99	

% PENALIZACIÓN**IMPORTE (Euros)**

<u>Admisibilidad (2)</u>	<u>Presentación tardía</u>	<u>Omisión declaración</u>	<u>Condicionalidad</u>		<u>Calculado(4)</u>	<u>FEADER(EJE2)</u>	<u>MAGRAMA</u>	<u>CAPDER</u>	<u>Total</u>
0,00	0,00	0,00	0,00	A pagar	4.896,25	3.917,00	358,90	620,35	4.896,25

RECINTOS

<u>REFERENCIA SIGPAC</u>	<u>CULTIVO</u>	<u>S/R</u>	<u>CONV.</u>	<u>GRUPO PAGO</u>	<u>Declarada admisible</u>	<u>SUPERFICIE (Hectáreas)</u>			
					<u>Conv. SIGPAC</u>	<u>Control C.(5)</u>	<u>Determinada</u>	<u>Certificada</u>	
04-099-017-00121-007	104000	S	NO	FRUTALES DE SECANO	7,37	7,37		7,37	7,37
04-099-017-00121-013	104000	S	NO	FRUTALES DE SECANO	2,82	2,82		2,82	2,82
04-099-017-00121-014	104000	S	NO	FRUTALES DE SECANO	7,76			7,74	7,76
04-099-017-00121-015	104000	S	NO	FRUTALES DE SECANO	28,08	27,70		27,70	28,08
04-099-017-00121-026	104000	S	NO	FRUTALES DE SECANO	0,15			0,15	0,15
04-099-017-00121-027	104000	S	NO	FRUTALES DE SECANO	3,44			3,43	3,44
04-099-017-00121-042	104000	S	NO	FRUTALES DE SECANO	0,07			0,07	0,07

<u>APELLIDOS Y NOMBRE / RAZÓN SOCIAL</u>	<u>NIF</u>	<u>EXPEDIENTE</u>	<u>ANUALIDAD DE PAGO</u>
ORTIZ GONGORA ROSA DOLORES	45595117D	1004948	7ª

Resumen de superficies

<u>GRUPO DE PAGO</u>	<u>SUPERFICIE (Hectáreas)</u>				<u>% Sobredeclaración (1)</u>
	<u>Declarada admisible</u>	<u>Comprometida</u>	<u>Declarada Reducida(3)</u>	<u>Resuelta</u>	
HORTICOLAS	1,67		1,22	1,22	0,00
TOTAL	1,67	1,22	1,22	1,22	

% PENALIZACIÓN**IMPORTE (Euros)**

<u>Admisibilidad (2)</u>	<u>Presentación tardía</u>	<u>Omisión declaración</u>	<u>Condicionalidad</u>		<u>Calculado(4)</u>	<u>FEADER(EJE2)</u>	<u>MAGRAMA</u>	<u>CAPDER</u>	<u>Total</u>
0,00	0,00	0,00	0,00	Pago realizado		358,39	32,84	56,75	447,98
				A pagar		168,66	15,45	26,71	210,82
				TOTAL	658,80	527,05	48,29	83,46	658,80

RECINTOS

<u>REFERENCIA SIGPAC</u>	<u>CULTIVO</u>	<u>S/R</u>	<u>CONV.</u>	<u>GRUPO PAGO</u>	<u>Declarada admisible</u>	<u>SUPERFICIE (Hectáreas)</u>			
					<u>Conv. SIGPAC</u>	<u>Control C.(5)</u>	<u>Determinada</u>	<u>Certificada</u>	
04-066-040-00031-002	197100	R	NO	HORTICOLAS	1,54			1,22	1,54

INCIDENCIA DESCRIPCIÓN

73106	Recinto declarado no comprometido
	Recinto:04-066-040-09005-009 Cultivo:197100 TOMATE-HORTALIZAS BAJO PLÁSTICO Regadío
	Recinto:04-066-040-09010-006 Cultivo:197100 TOMATE-HORTALIZAS BAJO PLÁSTICO Regadío

1. Reducciones previstas por sobredeclaración, artículo 16 del Reglamento (UE) nº 65/2011

2. Resolución de 3 de agosto de 2012 de la Dirección General de Fondos Agrarios (BOJA nº 159, 14 de agosto de 2012)

3. Superficie declarada admisible tras el ajuste con la conversión SIGPAC para el grupo de pago de herbáceos.

4. Menor valor entre la superficie declarada admisible tras el ajuste con la conversión SIGPAC y la comprometida admisible para el resto de grupos de pago

5. Se calcula sobre la superficie declarada reducida

6. Superficie de cultivo válido para la ayuda determinada en campo para el grupo de pago de herbáceos.

7. Superficie de cultivo válido para la ayuda determinada en campo tras el ajuste con la superficie comprometida admisible para el resto de grupos de pago

* Ayuda cofinanciada a través del Plan de Reestructuración del Tabaco de Andalucía contemplado en el Programa de Desarrollo Rural de Andalucía (2007-2013)

<u>APELLIDOS Y NOMBRE / RAZÓN SOCIAL</u>	<u>NIF</u>	<u>EXPEDIENTE</u>	<u>ANUALIDAD DE PAGO</u>			
PARDO FERNANDEZ MARIA ISABEL	23232589J	1001034	7ª			
Resumen de superficies						
			SUPERFICIE (Hectáreas)			
GRUPO DE PAGO		<u>Declarada admisible</u>	<u>Comprometida</u>	<u>Declarada Reducida(3)</u>	<u>Resuelta</u>	<u>% Sobredeclaración (1)</u>
FRUTALES DE SECANO		21,68		21,68	21,68	0,00
TOTAL		21,68	21,68	21,68	21,68	

% PENALIZACIÓN				IMPORTE (Euros)				
<u>Admisibilidad (2)</u>	<u>Presentación tardía</u>	<u>Omisión declaración</u>	<u>Condicionalidad</u>	<u>Calculado(4)</u>	<u>FEADER(EJE2)</u>	<u>MAGRAMA</u>	<u>CAPDER</u>	<u>Total</u>
0,00	0,00	0,00	0,00	Pago realizado	1.306,65	119,72	206,94	1.633,31
				A pagar	614,90	56,34	97,38	768,62
TOTAL				2.401,93	1.921,55	176,06	304,32	2.401,93

RECINTOS

<u>REFERENCIA SIGPAC</u>	<u>CULTIVO</u>	<u>S/R</u>	<u>CONV.</u>	<u>GRUPO PAGO</u>	<u>Declarada admisible</u>	<u>SUPERFICIE (Hectáreas)</u>		
					<u>Conv. SIGPAC</u>	<u>Control C.(5)</u>	<u>Determinada</u>	<u>Certificada</u>
04-037-007-00185-002	104000	S	NO	FRUTALES DE SECANO	3,85		3,85	3,85
04-037-007-00185-003	104000	S	NO	FRUTALES DE SECANO	0,53		0,53	0,53
04-037-007-00448-004	104000	S	NO	FRUTALES DE SECANO	2,89		2,89	2,89
04-037-007-00448-005	104000	S	NO	FRUTALES DE SECANO	0,62		0,62	0,62
04-037-021-00005-003	104000	S	NO	FRUTALES DE SECANO	0,16		0,16	0,16
04-037-021-00005-005	104000	S	NO	FRUTALES DE SECANO	4,64		4,64	4,64
04-037-022-00005-001	104000	S	NO	FRUTALES DE SECANO	2,76		2,76	2,76
04-037-022-00009-003	104000	S	NO	FRUTALES DE SECANO	2,39		2,39	2,39
04-070-002-00093-001	104000	S	NO	FRUTALES DE SECANO	2,68		2,68	2,68
04-099-031-00020-003	104000	S	NO	FRUTALES DE SECANO	0,27		0,27	0,27
04-099-031-00021-002	104000	S	NO	FRUTALES DE SECANO	0,38		0,38	0,38
04-099-031-00023-001	104000	S	NO	FRUTALES DE SECANO	0,37		0,37	0,37
04-099-031-00025-001	104000	S	NO	FRUTALES DE SECANO	0,14		0,14	0,14



1. Reducciones previstas por sobredeclaración, artículo 16 del Reglamento (UE) nº 65/2011

2. Resolución de 3 de agosto de 2012 de la Dirección General de Fondos Agrarios (BOJA nº 159, 14 de agosto de 2012)

3. Superficie declarada admisible tras el ajuste con la conversión SIGPAC para el grupo de pago de herbáceos.

Menor valor entre la superficie declarada admisible tras el ajuste con la conversión SIGPAC y la comprometida admisible para el resto de grupos de pago

4. Se calcula sobre la superficie declarada reducida

5. Superficie de cultivo válido para la ayuda determinada en campo para el grupo de pago de herbáceos.

Superficie de cultivo válido para la ayuda determinada en campo tras el ajuste con la superficie comprometida admisible para el resto de grupos de pago

* Ayuda cofinanciada a través del Plan de Reestructuración del Tabaco de Andalucía contemplado en el Programa de Desarrollo Rural de Andalucía (2007-2013)

<u>APELLIDOS Y NOMBRE / RAZÓN SOCIAL</u>	<u>NIF</u>	<u>EXPEDIENTE</u>	<u>ANUALIDAD DE PAGO</u>
PAREJA ARANEGA FRANCISCO	23255429Z	1002420	4ª

Resumen de superficies

<u>GRUPO DE PAGO</u>	<u>SUPERFICIE (Hectáreas)</u>				<u>% Sobredeclaración (1)</u>
	<u>Declarada admisible</u>	<u>Comprometida</u>	<u>Declarada Reducida(3)</u>	<u>Resuelta</u>	
FRUTALES DE SECANO	17,48		13,40	13,40	0,00
TOTAL	17,48	13,40	13,40	13,40	

% PENALIZACIÓN**IMPORTE (Euros)**

<u>Admisibilidad (2)</u>	<u>Presentación tardía</u>	<u>Omisión declaración</u>	<u>Condicionalidad</u>		<u>Calculado(4)</u>	<u>FEADER(EJE2)</u>	<u>MAGRAMA</u>	<u>CAPDER</u>	<u>Total</u>
0,00	0,00	0,00	0,00	Pago realizado		807,62	74,00	127,90	1.009,52
				A pagar		380,06	34,82	60,19	475,07
				TOTAL	1.484,59	1.187,68	108,82	188,09	1.484,59

RECINTOS

<u>REFERENCIA SIGPAC</u>	<u>CULTIVO</u>	<u>S/R</u>	<u>CONV.</u>	<u>GRUPO PAGO</u>	<u>Declarada admisible</u>	<u>SUPERFICIE (Hectáreas)</u>			
					<u>Conv. SIGPAC</u>	<u>Control C.(5)</u>	<u>Determinada</u>	<u>Certificada</u>	
04-099-043-00193-001	104000	S	NO	FRUTALES DE SECANO	7,50	7,47		7,47	7,50
04-099-043-00193-007	104000	S	NO	FRUTALES DE SECANO	0,51			0,51	0,51
04-099-043-00193-009	104000	S	NO	FRUTALES DE SECANO	0,03			0,03	0,03
04-099-043-00193-014	104000	S	NO	FRUTALES DE SECANO	0,04			0,04	0,04
04-099-043-00409-001	104000	S	NO	FRUTALES DE SECANO	0,65			0,65	0,65
04-099-043-00409-003	104000	S	NO	FRUTALES DE SECANO	1,73			1,72	1,73
04-099-044-00019-002	104000	S	NO	FRUTALES DE SECANO	1,11			1,11	1,11
04-099-048-00027-003	104000	S	NO	FRUTALES DE SECANO	0,45			0,45	0,45
04-099-048-00027-007	104000	S	NO	FRUTALES DE SECANO	4,71	4,57		4,57	4,71
04-099-048-00027-011	104000	S	NO	FRUTALES DE SECANO	0,75	0,76		0,75	0,75

<u>APELLIDOS Y NOMBRE / RAZÓN SOCIAL</u>	<u>NIF</u>	<u>EXPEDIENTE</u>	<u>ANUALIDAD DE PAGO</u>
PARIS BELTRAN ROSARIO	27197155T	1008558	7ª

Resumen de superficies

<u>GRUPO DE PAGO</u>	<u>SUPERFICIE (Hectáreas)</u>				<u>% Sobredeclaración (1)</u>
	<u>Declarada admisible</u>	<u>Comprometida</u>	<u>Declarada Reducida(3)</u>	<u>Resuelta</u>	
CITRICOS	0,55		0,55	0,55	0,00
TOTAL	0,55	0,58	0,55	0,55	

% PENALIZACIÓN**IMPORTE (Euros)**

<u>Admisibilidad (2)</u>	<u>Presentación tardía</u>	<u>Omisión declaración</u>	<u>Condicionalidad</u>		<u>Calculado(4)</u>	<u>FEADER(EJE2)</u>	<u>MAGRAMA</u>	<u>CAPDER</u>	<u>Total</u>
0,00	0,00	0,00	0,00	Pago realizado		68,72	6,30	10,88	85,90
				A pagar		133,40	12,22	21,13	166,75
				TOTAL	252,65	202,12	18,52	32,01	252,65

RECINTOS

<u>REFERENCIA SIGPAC</u>	<u>CULTIVO</u>	<u>S/R</u>	<u>CONV.</u>	<u>GRUPO PAGO</u>	<u>Declarada admisible</u>	<u>SUPERFICIE (Hectáreas)</u>			
					<u>Conv. SIGPAC</u>	<u>Control C.(5)</u>	<u>Determinada</u>	<u>Certificada</u>	
04-054-004-00002-001	206000	R	NO	CITRICOS	0,28	0,28		0,28	0,28
04-054-005-00088-002	206000	R	NO	CITRICOS	0,12	0,27		0,12	0,12
04-054-005-00088-002	207000	R	NO	CITRICOS	0,15	0,27		0,15	0,15

INCIDENCIA DESCRIPCIÓN

73105 Cultivo, variedad, régimen y/o uso del recinto SIGPAC no compatible con la submedida (anexo 9, Orden 24 marzo 2011)
 Recinto:04-054-004-00002-003 Cultivo:206000 NARANJO-SIN VARIEDAD Regadío Uso Sigpac:PA

1. Reducciones previstas por sobredeclaración, artículo 16 del Reglamento (UE) nº 65/2011

2. Resolución de 3 de agosto de 2012 de la Dirección General de Fondos Agrarios (BOJA nº 159, 14 de agosto de 2012)

3. Superficie declarada admisible tras el ajuste con la conversión SIGPAC para el grupo de pago de herbáceos.

4. Menor valor entre la superficie declarada admisible tras el ajuste con la conversión SIGPAC y la comprometida admisible para el resto de grupos de pago

5. Se calcula sobre la superficie declarada reducida

6. Superficie de cultivo válido para la ayuda determinada en campo para el grupo de pago de herbáceos.

7. Superficie de cultivo válido para la ayuda determinada en campo tras el ajuste con la superficie comprometida admisible para el resto de grupos de pago

* Ayuda cofinanciada a través del Plan de Reestructuración del Tabaco de Andalucía contemplado en el Programa de Desarrollo Rural de Andalucía (2007-2013)

<u>APELLIDOS Y NOMBRE / RAZÓN SOCIAL</u>	<u>NIF</u>	<u>EXPEDIENTE</u>	<u>ANUALIDAD DE PAGO</u>
PARRA HERNANDEZ JOSE MARIA	23232339Q	1008755	7ª

Resumen de superficies

<u>GRUPO DE PAGO</u>	<u>SUPERFICIE (Hectáreas)</u>				<u>% Sobredeclaración (1)</u>
	<u>Declarada admisible</u>	<u>Comprometida</u>	<u>Declarada Reducida(3)</u>	<u>Resuelta</u>	
FRUTALES DE SECANO	15,77		15,77	15,77	0,00
TOTAL	15,77	15,78	15,77	15,77	

% PENALIZACIÓN**IMPORTE (Euros)**

<u>Admisibilidad (2)</u>	<u>Presentación tardía</u>	<u>Omisión declaración</u>	<u>Condicionalidad</u>		<u>Calculado(4)</u>	<u>FEADER(EJE2)</u>	<u>MAGRAMA</u>	<u>CAPDER</u>	<u>Total</u>
0,00	0,00	0,00	0,00	Pago realizado		950,46	87,09	150,52	1.188,07
				A pagar		447,27	40,98	70,84	559,09
				TOTAL	1.747,16	1.397,73	128,07	221,36	1.747,16

RECINTOS

<u>REFERENCIA SIGPAC</u>	<u>CULTIVO</u>	<u>S/R</u>	<u>CONV.</u>	<u>GRUPO PAGO</u>	<u>Declarada admisible</u>	<u>SUPERFICIE (Hectáreas)</u>		
						<u>Conv. SIGPAC</u>	<u>Control C.(5)</u>	<u>Determinada Certificada</u>
04-099-014-00007-001	104000	S	NO	FRUTALES DE SECANO	1,55		1,55	1,55
04-099-014-00079-001	104000	S	NO	FRUTALES DE SECANO	4,10		4,10	4,11
04-099-014-00162-001	104000	S	NO	FRUTALES DE SECANO	1,41		1,41	1,41
04-099-046-00067-001	104000	S	NO	FRUTALES DE SECANO	8,60		8,60	8,60
04-099-046-00067-010	104000	S	NO	FRUTALES DE SECANO	0,11		0,11	0,11



1. Reducciones previstas por sobredeclaración, artículo 16 del Reglamento (UE) nº 65/2011

2. Resolución de 3 de agosto de 2012 de la Dirección General de Fondos Agrarios (BOJA nº 159, 14 de agosto de 2012)

3. Superficie declarada admisible tras el ajuste con la conversión SIGPAC para el grupo de pago de herbáceos.

Menor valor entre la superficie declarada admisible tras el ajuste con la conversión SIGPAC y la comprometida admisible para el resto de grupos de pago

4. Se calcula sobre la superficie declarada reducida

5. Superficie de cultivo válido para la ayuda determinada en campo para el grupo de pago de herbáceos.

Superficie de cultivo válido para la ayuda determinada en campo tras el ajuste con la superficie comprometida admisible para el resto de grupos de pago

* Ayuda cofinanciada a través del Plan de Reestructuración del Tabaco de Andalucía contemplado en el Programa de Desarrollo Rural de Andalucía (2007-2013)

<u>APELLIDOS Y NOMBRE / RAZÓN SOCIAL</u>	<u>NIF</u>	<u>EXPEDIENTE</u>	<u>ANUALIDAD DE PAGO</u>			
PARRA MARTINEZ MARIA CATALINA	23226561B	1002468	7ª			
Resumen de superficies						
		SUPERFICIE (Hectáreas)				
GRUPO DE PAGO		<u>Declarada admisible</u>	<u>Comprometida</u>	<u>Declarada Reducida(3)</u>	<u>Resuelta</u>	<u>% Sobredeclaración (1)</u>
FRUTALES DE SECANO		19,17		16,31	16,31	0,00
TOTAL		19,17	16,31	16,31	16,31	

% PENALIZACIÓN				IMPORTE (Euros)				
<u>Admisibilidad (2)</u>	<u>Presentación tardía</u>	<u>Omisión declaración</u>	<u>Condicionalidad</u>	<u>Calculado(4)</u>	<u>FEADER(EJE2)</u>	<u>MAGRAMA</u>	<u>CAPDER</u>	<u>Total</u>
0,00	0,00	0,00	0,00	Pago realizado	982,99	90,07	155,69	1.228,75
				A pagar	462,58	42,38	73,27	578,23
TOTAL				1.806,98	1.445,57	132,45	228,96	1.806,98

RECINTOS

<u>REFERENCIA SIGPAC</u>	<u>CULTIVO</u>	<u>S/R</u>	<u>CONV.</u>	<u>GRUPO PAGO</u>	<u>Declarada admisible</u>	<u>SUPERFICIE (Hectáreas)</u>		
					<u>Conv. SIGPAC</u>	<u>Control C.(5)</u>	<u>Determinada</u>	<u>Certificada</u>
04-008-006-00047-001	104000	S	NO	FRUTALES DE SECANO	0,91		0,91	0,91
04-008-006-00050-003	104000	S	NO	FRUTALES DE SECANO	1,33		1,33	1,33
04-008-006-00050-006	104000	S	NO	FRUTALES DE SECANO	0,32		0,32	0,32
04-008-010-00088-001	104000	S	NO	FRUTALES DE SECANO	3,35		3,35	3,35
04-008-010-00098-001	104000	S	NO	FRUTALES DE SECANO	1,97		1,97	1,97
04-008-010-00100-001	104000	S	NO	FRUTALES DE SECANO	1,09		0,91	1,09
04-083-024-00094-004	104000	S	NO	FRUTALES DE SECANO	2,30		2,30	2,30
04-083-024-00095-001	104000	S	NO	FRUTALES DE SECANO	1,55		1,55	1,55
04-083-026-00428-001	104000	S	NO	FRUTALES DE SECANO	3,35		3,35	4,35
04-083-029-00381-004	104000	S	NO	FRUTALES DE SECANO	1,16		1,16	1,16

INCIDENCIA DESCRIPCIÓN

73106	Recinto declarado no comprometido		
Recinto:04-008-011-00072-001	Cultivo:104000	ALMENDROS-SIN VARIEDAD	Secano
Recinto:04-008-014-00002-001	Cultivo:104000	ALMENDROS-SIN VARIEDAD	Secano
Recinto:04-008-014-00122-001	Cultivo:104000	ALMENDROS-SIN VARIEDAD	Secano



1. Reducciones previstas por sobredeclaración, artículo 16 del Reglamento (UE) nº 65/2011

2. Resolución de 3 de agosto de 2012 de la Dirección General de Fondos Agrarios (BOJA nº 159, 14 de agosto de 2012)

3. Superficie declarada admisible tras el ajuste con la conversión SIGPAC para el grupo de pago de herbáceos.

Menor valor entre la superficie declarada admisible tras el ajuste con la conversión SIGPAC y la comprometida admisible para el resto de grupos de pago

4. Se calcula sobre la superficie declarada reducida

5. Superficie de cultivo válido para la ayuda determinada en campo para el grupo de pago de herbáceos.

Superficie de cultivo válido para la ayuda determinada en campo tras el ajuste con la superficie comprometida admisible para el resto de grupos de pago

* Ayuda cofinanciada a través del Plan de Reestructuración del Tabaco de Andalucía contemplado en el Programa de Desarrollo Rural de Andalucía (2007-2013)

<u>APELLIDOS Y NOMBRE / RAZÓN SOCIAL</u>	<u>NIF</u>	<u>EXPEDIENTE</u>	<u>ANUALIDAD DE PAGO</u>
PARRA MORALES ANTONIO	23237249G	1007022	4ª

Resumen de superficies

<u>GRUPO DE PAGO</u>	<u>SUPERFICIE (Hectáreas)</u>				<u>% Sobredeclaración (1)</u>
	<u>Declarada admisible</u>	<u>Comprometida</u>	<u>Declarada Reducida(3)</u>	<u>Resuelta</u>	
FRUTALES DE SECANO	3,59		3,59	3,59	0,00
TOTAL	3,59	3,59	3,59	3,59	

% PENALIZACIÓN**IMPORTE (Euros)**

<u>Admisibilidad (2)</u>	<u>Presentación tardía</u>	<u>Omisión declaración</u>	<u>Condicionalidad</u>		<u>Calculado(4)</u>	<u>FEADER(EJE2)</u>	<u>MAGRAMA</u>	<u>CAPDER</u>	<u>Total</u>
0,00	0,00	0,00	0,00	Pago realizado		216,37	19,82	34,27	270,46
				A pagar		101,82	9,33	16,13	127,28
				TOTAL		397,74	318,19	29,15	397,74

RECINTOS

<u>REFERENCIA SIGPAC</u>	<u>CULTIVO</u>	<u>S/R</u>	<u>CONV.</u>	<u>GRUPO PAGO</u>	<u>Declarada admisible</u>	<u>SUPERFICIE (Hectáreas)</u>	<u>Conv. SIGPAC</u>	<u>Control C.(5)</u>	<u>Determinada</u>	<u>Certificada</u>
04-053-002-01056-004	104000	S	NO	FRUTALES DE SECANO	0,48			0,48	0,48	0,48
04-099-015-00094-001	104000	S	NO	FRUTALES DE SECANO	0,26			0,26	0,26	0,26
04-099-015-00096-001	104000	S	NO	FRUTALES DE SECANO	2,85			2,85	2,84	2,84

INCIDENCIA DESCRIPCIÓN

73104 Recinto declarado que no cumple en su totalidad con las normas de producción ecológica (compromiso anexo 1, Orden 24 marzo 2011)
 Recinto:04-099-015-00096-001 Cultivo:104000 ALMENDROS-SIN VARIEDAD Secano Sup. Declarada:2,85 Sup. Certificada:2,84

<u>APELLIDOS Y NOMBRE / RAZÓN SOCIAL</u>	<u>NIF</u>	<u>EXPEDIENTE</u>	<u>ANUALIDAD DE PAGO</u>
PARRA MORALES MARIA DEL PILAR	23262296G	1007025	4ª

Resumen de superficies

<u>GRUPO DE PAGO</u>	<u>SUPERFICIE (Hectáreas)</u>				<u>% Sobredeclaración (1)</u>
	<u>Declarada admisible</u>	<u>Comprometida</u>	<u>Declarada Reducida(3)</u>	<u>Resuelta</u>	
FRUTALES DE SECANO	3,47		3,47	3,47	0,00
TOTAL	3,47	3,48	3,47	3,47	

% PENALIZACIÓN**IMPORTE (Euros)**

<u>Admisibilidad (2)</u>	<u>Presentación tardía</u>	<u>Omisión declaración</u>	<u>Condicionalidad</u>		<u>Calculado(4)</u>	<u>FEADER(EJE2)</u>	<u>MAGRAMA</u>	<u>CAPDER</u>	<u>Total</u>
0,00	0,00	0,00	0,00	Pago realizado		209,13	19,16	33,13	261,42
				A pagar		98,42	9,02	15,58	123,02
				TOTAL		384,44	307,55	28,18	384,44

RECINTOS

<u>REFERENCIA SIGPAC</u>	<u>CULTIVO</u>	<u>S/R</u>	<u>CONV.</u>	<u>GRUPO PAGO</u>	<u>Declarada admisible</u>	<u>SUPERFICIE (Hectáreas)</u>	<u>Conv. SIGPAC</u>	<u>Control C.(5)</u>	<u>Determinada</u>	<u>Certificada</u>
04-053-002-00854-002	104000	S	NO	FRUTALES DE SECANO	0,17			0,17	0,17	0,17
04-053-002-01011-003	104000	S	NO	FRUTALES DE SECANO	0,18			0,18	0,18	0,18
04-053-051-00102-001	104000	S	NO	FRUTALES DE SECANO	0,08			0,08	0,08	0,08
04-053-051-00106-001	104000	S	NO	FRUTALES DE SECANO	0,31			0,31	0,31	0,31
04-099-012-00381-001	104000	S	NO	FRUTALES DE SECANO	1,41			1,41	1,41	1,41
04-099-012-00410-002	104000	S	NO	FRUTALES DE SECANO	0,86			0,86	0,87	0,87
04-099-013-00039-001	104000	S	NO	FRUTALES DE SECANO	0,28			0,28	0,28	0,28
04-099-015-00570-001	104000	S	NO	FRUTALES DE SECANO	0,18			0,18	0,18	0,18

1. Reducciones previstas por sobredeclaración, artículo 16 del Reglamento (UE) nº 65/2011

2. Resolución de 3 de agosto de 2012 de la Dirección General de Fondos Agrarios (BOJA nº 159, 14 de agosto de 2012)

3. Superficie declarada admisible tras el ajuste con la conversión SIGPAC para el grupo de pago de herbáceos.

4. Menor valor entre la superficie declarada admisible tras el ajuste con la conversión SIGPAC y la comprometida admisible para el resto de grupos de pago

5. Se calcula sobre la superficie declarada reducida

6. Superficie de cultivo válido para la ayuda determinada en campo para el grupo de pago de herbáceos.

7. Superficie de cultivo válido para la ayuda determinada en campo tras el ajuste con la superficie comprometida admisible para el resto de grupos de pago

* Ayuda cofinanciada a través del Plan de Reestructuración del Tabaco de Andalucía contemplado en el Programa de Desarrollo Rural de Andalucía (2007-2013)

<u>APELLIDOS Y NOMBRE / RAZÓN SOCIAL</u>	<u>NIF</u>	<u>EXPEDIENTE</u>	<u>ANUALIDAD DE PAGO</u>
PARRA SANCHEZ CATALINA	18882622J	1001596	6ª

Resumen de superficies

<u>GRUPO DE PAGO</u>	<u>SUPERFICIE (Hectáreas)</u>				<u>% Sobredeclaración (1)</u>
	<u>Declarada admisible</u>	<u>Comprometida</u>	<u>Declarada Reducida(3)</u>	<u>Resuelta</u>	
FRUTALES DE SECANO	8,41		7,04	7,04	0,00
TOTAL	8,41	7,04	7,04	7,04	

% PENALIZACIÓN**IMPORTE (Euros)**

<u>Admisibilidad (2)</u>	<u>Presentación tardía</u>	<u>Omisión declaración</u>	<u>Condicionalidad</u>		<u>Calculado(4)</u>	<u>FEADER(EJE2)</u>	<u>MAGRAMA</u>	<u>CAPDER</u>	<u>Total</u>	
0,00	0,00	0,00	0,00	Pago realizado		424,30	38,88	67,19	530,37	
				A pagar		199,67	18,29	31,63	249,59	
				TOTAL		779,96	623,97	57,17	98,82	779,96

RECINTOS

<u>REFERENCIA SIGPAC</u>	<u>CULTIVO S/R</u>	<u>CONV.</u>	<u>GRUPO PAGO</u>	<u>SUPERFICIE (Hectáreas)</u>			
				<u>Declarada admisible</u>	<u>Conv. SIGPAC</u>	<u>Control C.(5)</u>	<u>Determinada Certificada</u>
04-099-043-00077-004	104000 S	NO	FRUTALES DE SECANO	3,89		3,88	3,89
04-099-043-00149-007	104000 S	NO	FRUTALES DE SECANO	2,01		2,01	2,01
04-099-043-00201-001	104000 S	NO	FRUTALES DE SECANO	1,82		0,49	0,97
04-099-043-00373-002	104000 S	NO	FRUTALES DE SECANO	0,69		0,66	0,69

INCIDENCIA DESCRIPCIÓN

73104 Recinto declarado que no cumple en su totalidad con las normas de producción ecológica (compromiso anexo 1, Orden 24 marzo 2011)
 Recinto:04-099-043-00201-001 Cultivo:104000 ALMENDROS-SIN VARIEDAD Secano Sup. Declarada:1,82 Sup. Certificada:0,97



1. Reducciones previstas por sobredeclaración, artículo 16 del Reglamento (UE) nº 65/2011

2. Resolución de 3 de agosto de 2012 de la Dirección General de Fondos Agrarios (BOJA nº 159, 14 de agosto de 2012)

3. Superficie declarada admisible tras el ajuste con la conversión SIGPAC para el grupo de pago de herbáceos.

Menor valor entre la superficie declarada admisible tras el ajuste con la conversión SIGPAC y la comprometida admisible para el resto de grupos de pago

4. Se calcula sobre la superficie declarada reducida

5. Superficie de cultivo válido para la ayuda determinada en campo para el grupo de pago de herbáceos.

Superficie de cultivo válido para la ayuda determinada en campo tras el ajuste con la superficie comprometida admisible para el resto de grupos de pago

* Ayuda cofinanciada a través del Plan de Reestructuración del Tabaco de Andalucía contemplado en el Programa de Desarrollo Rural de Andalucía (2007-2013)

<u>APELLIDOS Y NOMBRE / RAZÓN SOCIAL</u>	<u>NIF</u>	<u>EXPEDIENTE</u>	<u>ANUALIDAD DE PAGO</u>
PARRA SANCHEZ DIEGO	23193453T	1001502	7ª

Resumen de superficies

<u>GRUPO DE PAGO</u>	<u>SUPERFICIE (Hectáreas)</u>				<u>% Sobredeclaración (1)</u>
	<u>Declarada admisible</u>	<u>Comprometida</u>	<u>Declarada Reducida(3)</u>	<u>Resuelta</u>	
FRUTALES DE SECANO	36,60		35,30	35,27	0,09
TOTAL	36,60	35,30	35,30	35,27	

% PENALIZACIÓN**IMPORTE (Euros)**

<u>Admisibilidad (2)</u>	<u>Presentación tardía</u>	<u>Omisión declaración</u>	<u>Condicionalidad</u>		<u>Calculado(4)</u>	<u>FEADER(EJE2)</u>	<u>MAGRAMA</u>	<u>CAPDER</u>	<u>Total</u>
10,00	0,00	0,00	0,00	A pagar	3.910,89	2.813,45	257,78	445,58	3.516,81

RECINTOS

<u>REFERENCIA SIGPAC</u>	<u>CULTIVO</u>	<u>S/R</u>	<u>CONV.</u>	<u>GRUPO PAGO</u>	<u>Declarada admisible</u>	<u>SUPERFICIE (Hectáreas)</u>			
					<u>Conv. SIGPAC</u>	<u>Control C.(5)</u>	<u>Determinada</u>	<u>Certificada</u>	
04-099-016-00106-002	104000	S	NO	FRUTALES DE SECANO	17,95		14,78	16,81	17,95
04-099-016-00201-001	104000	S	NO	FRUTALES DE SECANO	5,43		5,31	5,39	5,43
04-099-016-00201-007	104000	S	NO	FRUTALES DE SECANO	0,04		0,04	0,04	0,04
04-099-017-00014-001	104000	S	NO	FRUTALES DE SECANO	0,19		0,18	0,18	0,19
04-099-017-00029-001	104000	S	NO	FRUTALES DE SECANO	1,03		0,99	1,03	1,03
04-099-017-00049-001	104000	S	NO	FRUTALES DE SECANO	1,20		1,20	1,20	1,20
04-099-017-00054-003	104000	S	NO	FRUTALES DE SECANO	2,02		2,02	2,02	2,02
04-099-017-00054-004	104000	S	NO	FRUTALES DE SECANO	7,96		7,83	7,83	7,96
04-099-017-00179-003	104000	S	NO	FRUTALES DE SECANO	0,46		0,45	0,45	0,46
04-099-017-00194-001	104000	S	NO	FRUTALES DE SECANO	0,32		0,32	0,32	0,32

<u>Id. Com</u>	<u>Compromiso</u>	<u>% admisibilidad</u>
C4	Cultivo solicitado distinto al determinado	10,00

<u>APELLIDOS Y NOMBRE / RAZÓN SOCIAL</u>	<u>NIF</u>	<u>EXPEDIENTE</u>	<u>ANUALIDAD DE PAGO</u>
PAZ LOPEZ EMILIO	27530241T	1005096	4ª

Resumen de superficies

<u>GRUPO DE PAGO</u>	<u>SUPERFICIE (Hectáreas)</u>				<u>% Sobredeclaración (1)</u>
	<u>Declarada admisible</u>	<u>Comprometida</u>	<u>Declarada Reducida(3)</u>	<u>Resuelta</u>	
CITRICOS	0,57		0,54	0,54	0,00
TOTAL	0,57	0,54	0,54	0,54	

% PENALIZACIÓN**IMPORTE (Euros)**

<u>Admisibilidad (2)</u>	<u>Presentación tardía</u>	<u>Omisión declaración</u>	<u>Condicionalidad</u>		<u>Calculado(4)</u>	<u>FEADER(EJE2)</u>	<u>MAGRAMA</u>	<u>CAPDER</u>	<u>Total</u>
0,00	0,00	0,00	0,00	Pago realizado		134,94	12,36	21,37	168,67
				A pagar		63,50	5,82	10,06	79,38
				TOTAL	248,05	198,44	18,18	31,43	248,05

RECINTOS

<u>REFERENCIA SIGPAC</u>	<u>CULTIVO</u>	<u>S/R</u>	<u>CONV.</u>	<u>GRUPO PAGO</u>	<u>Declarada admisible</u>	<u>SUPERFICIE (Hectáreas)</u>			
					<u>Conv. SIGPAC</u>	<u>Control C.(5)</u>	<u>Determinada</u>	<u>Certificada</u>	
04-080-001-00073-001	206000	R	NO	CITRICOS	0,24		0,21	0,24	0,24
04-080-001-00074-001	206000	R	NO	CITRICOS	0,33		0,33	0,33	0,33

1. Reducciones previstas por sobredeclaración, artículo 16 del Reglamento (UE) nº 65/2011

2. Resolución de 3 de agosto de 2012 de la Dirección General de Fondos Agrarios (BOJA nº 159, 14 de agosto de 2012)

3. Superficie declarada admisible tras el ajuste con la conversión SIGPAC para el grupo de pago de herbáceos.

4. Menor valor entre la superficie declarada admisible tras el ajuste con la conversión SIGPAC y la comprometida admisible para el resto de grupos de pago

5. Se calcula sobre la superficie declarada reducida

6. Superficie de cultivo válido para la ayuda determinada en campo para el grupo de pago de herbáceos.

7. Superficie de cultivo válido para la ayuda determinada en campo tras el ajuste con la superficie comprometida admisible para el resto de grupos de pago

* Ayuda cofinanciada a través del Plan de Reestructuración del Tabaco de Andalucía contemplado en el Programa de Desarrollo Rural de Andalucía (2007-2013)

<u>APELLIDOS Y NOMBRE / RAZÓN SOCIAL</u>	<u>NIF</u>	<u>EXPEDIENTE</u>	<u>ANUALIDAD DE PAGO</u>
PECHINA RESIDENCIAL S.L.	B04367231	1006523	7ª

Resumen de superficies

<u>GRUPO DE PAGO</u>	<u>SUPERFICIE (Hectáreas)</u>				<u>% Sobredeclaración (1)</u>
	<u>Declarada admisible</u>	<u>Comprometida</u>	<u>Declarada Reducida(3)</u>	<u>Resuelta</u>	
CITRICOS	2,40		2,40	2,40	0,00
TOTAL	2,40	2,40	2,40	2,40	

% PENALIZACIÓN**IMPORTE (Euros)**

<u>Admisibilidad (2)</u>	<u>Presentación tardía</u>	<u>Omisión declaración</u>	<u>Condicionalidad</u>		<u>Calculado(4)</u>	<u>FEADER(EJE2)</u>	<u>MAGRAMA</u>	<u>CAPDER</u>	<u>Total</u>
0,00	0,00	0,00	0,00	Pago realizado		599,74	54,95	94,98	749,67
				A pagar		282,23	25,86	44,70	352,79
				TOTAL	1.102,46	881,97	80,81	139,68	1.102,46

RECINTOS

<u>REFERENCIA SIGPAC</u>	<u>CULTIVO</u>	<u>S/R</u>	<u>CONV.</u>	<u>GRUPO PAGO</u>	<u>Declarada admisible</u>	<u>SUPERFICIE (Hectáreas)</u>	<u>Conv. SIGPAC</u>	<u>Control C.(5)</u>	<u>Determinada</u>	<u>Certificada</u>
04-047-003-00015-001	206000	R	NO	CITRICOS	2,06			2,06	2,06	
04-047-003-00015-001	209000	R	NO	CITRICOS	0,34			0,34	0,34	

<u>APELLIDOS Y NOMBRE / RAZÓN SOCIAL</u>	<u>NIF</u>	<u>EXPEDIENTE</u>	<u>ANUALIDAD DE PAGO</u>
PEDRERO SANCHEZ JOSE JOAQUIN	23270375X	1000378	7ª

Resumen de superficies

<u>GRUPO DE PAGO</u>	<u>SUPERFICIE (Hectáreas)</u>				<u>% Sobredeclaración (1)</u>
	<u>Declarada admisible</u>	<u>Comprometida</u>	<u>Declarada Reducida(3)</u>	<u>Resuelta</u>	
FRUTALES DE SECANO	24,94		13,79	13,79	0,00
TOTAL	24,94	13,79	13,79	13,79	

% PENALIZACIÓN**IMPORTE (Euros)**

<u>Admisibilidad (2)</u>	<u>Presentación tardía</u>	<u>Omisión declaración</u>	<u>Condicionalidad</u>		<u>Calculado(4)</u>	<u>FEADER(EJE2)</u>	<u>MAGRAMA</u>	<u>CAPDER</u>	<u>Total</u>
0,00	0,00	0,00	0,00	Pago realizado		831,12	76,15	131,63	1.038,90
				A pagar		391,11	35,84	61,94	488,89
				TOTAL	1.527,79	1.222,23	111,99	193,57	1.527,79

RECINTOS

<u>REFERENCIA SIGPAC</u>	<u>CULTIVO</u>	<u>S/R</u>	<u>CONV.</u>	<u>GRUPO PAGO</u>	<u>Declarada admisible</u>	<u>SUPERFICIE (Hectáreas)</u>	<u>Conv. SIGPAC</u>	<u>Control C.(5)</u>	<u>Determinada</u>	<u>Certificada</u>
04-098-018-00069-001	104000	S	NO	FRUTALES DE SECANO	2,28			2,28	2,28	
04-098-018-00102-008	104000	S	NO	FRUTALES DE SECANO	12,38		8,79	8,79	12,38	
04-098-018-00374-004	104000	S	NO	FRUTALES DE SECANO	6,30			6,10	6,30	
04-098-018-00375-001	104000	S	NO	FRUTALES DE SECANO	0,24		0,24	0,24	0,24	

INCIDENCIA DESCRIPCIÓN

73106	Recinto declarado no comprometido
	Recinto:04-098-018-00069-003 Cultivo:104000 ALMENDROS-SIN VARIEDAD Secano
	Recinto:04-098-018-00091-001 Cultivo:104000 ALMENDROS-SIN VARIEDAD Secano
	Recinto:04-098-018-00101-004 Cultivo:104000 ALMENDROS-SIN VARIEDAD Secano

1. Reducciones previstas por sobredeclaración, artículo 16 del Reglamento (UE) nº 65/2011

2. Resolución de 3 de agosto de 2012 de la Dirección General de Fondos Agrarios (BOJA nº 159, 14 de agosto de 2012)

3. Superficie declarada admisible tras el ajuste con la conversión SIGPAC para el grupo de pago de herbáceos.

Menor valor entre la superficie declarada admisible tras el ajuste con la conversión SIGPAC y la comprometida admisible para el resto de grupos de pago

4. Se calcula sobre la superficie declarada reducida

5. Superficie de cultivo válido para la ayuda determinada en campo para el grupo de pago de herbáceos.

Superficie de cultivo válido para la ayuda determinada en campo tras el ajuste con la superficie comprometida admisible para el resto de grupos de pago

* Ayuda cofinanciada a través del Plan de Reestructuración del Tabaco de Andalucía contemplado en el Programa de Desarrollo Rural de Andalucía (2007-2013)

<u>APELLIDOS Y NOMBRE / RAZÓN SOCIAL</u>	<u>NIF</u>	<u>EXPEDIENTE</u>	<u>ANUALIDAD DE PAGO</u>			
PELEGRIN LOPEZ CLARA	23242656Y	1006725	7ª			
Resumen de superficies						
		SUPERFICIE (Hectáreas)				
GRUPO DE PAGO		<u>Declarada admisible</u>	<u>Comprometida</u>	<u>Declarada Reducida(3)</u>	<u>Resuelta</u>	<u>% Sobredeclaración (1)</u>
FRUTALES DE SECANO		24,74		24,74	24,74	0,00
TOTAL		24,74	24,75	24,74	24,74	

% PENALIZACIÓN				IMPORTE (Euros)				
<u>Admisibilidad (2)</u>	<u>Presentación tardía</u>	<u>Omisión declaración</u>	<u>Condicionalidad</u>	<u>Calculado(4)</u>	<u>FEADER(EJE2)</u>	<u>MAGRAMA</u>	<u>CAPDER</u>	<u>Total</u>
0,00	0,00	0,00	0,00	Pago realizado	1.491,07	136,62	236,15	1.863,84
				A pagar	701,68	64,29	111,13	877,10
TOTAL				2.740,94	2.192,75	200,91	347,28	2.740,94

RECINTOS

<u>REFERENCIA SIGPAC</u>	<u>CULTIVO</u>	<u>S/R</u>	<u>CONV.</u>	<u>GRUPO PAGO</u>	<u>Declarada admisible</u>	<u>SUPERFICIE (Hectáreas)</u>	<u>Conv. SIGPAC</u>	<u>Control C.(5)</u>	<u>Determinada</u>	<u>Certificada</u>
04-061-008-00008-007	104000	S	NO	FRUTALES DE SECANO	2,79				2,79	2,79
04-061-008-00008-008	104000	S	NO	FRUTALES DE SECANO	21,95		21,95		21,95	21,95



1. Reducciones previstas por sobredeclaración, artículo 16 del Reglamento (UE) nº 65/2011

2. Resolución de 3 de agosto de 2012 de la Dirección General de Fondos Agrarios (BOJA nº 159, 14 de agosto de 2012)

3. Superficie declarada admisible tras el ajuste con la conversión SIGPAC para el grupo de pago de herbáceos.

Menor valor entre la superficie declarada admisible tras el ajuste con la conversión SIGPAC y la comprometida admisible para el resto de grupos de pago

4. Se calcula sobre la superficie declarada reducida

5. Superficie de cultivo válido para la ayuda determinada en campo para el grupo de pago de herbáceos.

Superficie de cultivo válido para la ayuda determinada en campo tras el ajuste con la superficie comprometida admisible para el resto de grupos de pago

* Ayuda cofinanciada a través del Plan de Reestructuración del Tabaco de Andalucía contemplado en el Programa de Desarrollo Rural de Andalucía (2007-2013)

<u>APellidos y nombre / RAZÓN SOCIAL</u>	<u>NIF</u>	<u>EXPEDIENTE</u>	<u>ANUALIDAD DE PAGO</u>
PERALES GARCIA JOSE ANTONIO	27178591C	1006539	7ª

Resumen de superficies

<u>GRUPO DE PAGO</u>	<u>SUPERFICIE (Hectáreas)</u>				<u>% Sobredeclaración (1)</u>
	<u>Declarada admisible</u>	<u>Comprometida</u>	<u>Declarada Reducida(3)</u>	<u>Resuelta</u>	
CITRICOS	1,12		1,07	1,07	0,00
TOTAL	1,12	1,08	1,07	1,07	

% PENALIZACIÓN**IMPORTE (Euros)**

<u>Admisibilidad (2)</u>	<u>Presentación tardía</u>	<u>Omisión declaración</u>	<u>Condicionalidad</u>		<u>Calculado(4)</u>	<u>FEADER(EJE2)</u>	<u>MAGRAMA</u>	<u>CAPDER</u>	<u>Total</u>
0,00	0,00	0,00	0,00	Pago realizado		267,39	24,50	42,34	334,23
				A pagar		125,83	11,53	19,93	157,29
				TOTAL		491,52	393,22	62,27	491,52

RECINTOS

<u>REFERENCIA SIGPAC</u>	<u>CULTIVO</u>	<u>S/R</u>	<u>CONV.</u>	<u>GRUPO PAGO</u>	<u>SUPERFICIE (Hectáreas)</u>			
					<u>Declarada admisible</u>	<u>Conv. SIGPAC</u>	<u>Control C.(5)</u>	<u>Determinada Certificada</u>
04-053-035-00629-001	206000	R	NO	CITRICOS	0,18		0,15	0,18
04-053-035-00649-001	206000	R	NO	CITRICOS	0,10		0,10	0,10
04-053-035-00654-001	206000	S	NO	CITRICOS	0,25		0,25	0,25
04-103-014-00155-001	206000	S	NO	CITRICOS	0,17	0,16	0,16	0,16
04-103-015-00270-001	206000	R	NO	CITRICOS	0,10	0,09	0,09	0,10
04-103-015-00271-001	206000	R	NO	CITRICOS	0,10	0,10	0,10	0,10
04-103-015-00311-001	206000	R	NO	CITRICOS	0,22	0,22	0,22	0,22

INCIDENCIA DESCRIPCIÓN

- 73103 El recinto declarado no cumple con las normas de producción ecológica (compromiso anexo 1, Orden 24 marzo 2011)
 Recinto:04-103-009-00004-008 Cultivo:113002 OTROS FRUTALES-DE HUESO Secano
 Recinto:04-103-009-00004-010 Cultivo:101000 OLIVAR-SIN VARIEDAD Secano
 Recinto:04-103-011-00023-004 Cultivo:101000 OLIVAR-SIN VARIEDAD Secano
- 73104 Recinto declarado que no cumple en su totalidad con las normas de producción ecológica (compromiso anexo 1, Orden 24 marzo 2011)
 Recinto:04-103-008-00023-002 Cultivo:104000 ALMENDROS-SIN VARIEDAD Secano Sup. Declarada:0,4 Sup. Certificada:0,38
 Recinto:04-103-008-00023-005 Cultivo:101000 OLIVAR-SIN VARIEDAD Secano Sup. Declarada:0,45 Sup. Certificada:0,37
 Recinto:04-103-009-00004-001 Cultivo:104000 ALMENDROS-SIN VARIEDAD Secano Sup. Declarada:0,52 Sup. Certificada:0,51
 Recinto:04-103-014-00155-001 Cultivo:206000 NARANJO-SIN VARIEDAD Secano Sup. Declarada:0,17 Sup. Certificada:0,16
- 73106 Recinto declarado no comprometido
 Recinto:04-103-008-00019-003 Cultivo:104000 ALMENDROS-SIN VARIEDAD Secano
 Recinto:04-103-008-00019-004 Cultivo:104000 ALMENDROS-SIN VARIEDAD Secano
 Recinto:04-103-008-00023-002 Cultivo:104000 ALMENDROS-SIN VARIEDAD Secano
 Recinto:04-103-008-00023-005 Cultivo:101000 OLIVAR-SIN VARIEDAD Secano
 Recinto:04-103-008-00023-007 Cultivo:101000 OLIVAR-SIN VARIEDAD Secano
 Recinto:04-103-008-00023-008 Cultivo:101000 OLIVAR-SIN VARIEDAD Secano
 Recinto:04-103-008-00023-009 Cultivo:101000 OLIVAR-SIN VARIEDAD Secano
 Recinto:04-103-008-00023-011 Cultivo:101000 OLIVAR-SIN VARIEDAD Secano
 Recinto:04-103-009-00004-001 Cultivo:104000 ALMENDROS-SIN VARIEDAD Secano
 Recinto:04-103-009-00004-002 Cultivo:101000 OLIVAR-SIN VARIEDAD Secano
 Recinto:04-103-009-00004-008 Cultivo:113002 OTROS FRUTALES-DE HUESO Secano
 Recinto:04-103-009-00004-010 Cultivo:101000 OLIVAR-SIN VARIEDAD Secano
 Recinto:04-103-011-00023-003 Cultivo:101000 OLIVAR-SIN VARIEDAD Secano
 Recinto:04-103-011-00023-004 Cultivo:101000 OLIVAR-SIN VARIEDAD Secano
- 73107 Superficie resuelta para el grupo de pago menor que la mínima requerida
 Grupo de Pago:OLIVAR
 Grupo de Pago:FRUTALES DE SECANO
 Grupo de Pago:OLIVAR EN PENDIENTE
- 73122 Recinto afectado por el requisito del cumplimiento de la superficie mínima para el grupo de pago (requisito anexo 1, Orden 24 marzo 2011)
 Recinto:04-103-008-00019-003 Cultivo:104000 ALMENDROS-SIN VARIEDAD Secano Sup. Determinada:0 Sup. Declarada:0,02
 Recinto:04-103-008-00019-004 Cultivo:104000 ALMENDROS-SIN VARIEDAD Secano Sup. Determinada:0 Sup. Declarada:0,06
 Recinto:04-103-008-00023-002 Cultivo:104000 ALMENDROS-SIN VARIEDAD Secano Sup. Determinada:0 Sup. Declarada:0,4
 Recinto:04-103-008-00023-005 Cultivo:101000 OLIVAR-SIN VARIEDAD Secano Sup. Determinada:0 Sup. Declarada:0,45
 Recinto:04-103-008-00023-007 Cultivo:101000 OLIVAR-SIN VARIEDAD Secano Sup. Determinada:0 Sup. Declarada:0,04
 Recinto:04-103-008-00023-008 Cultivo:101000 OLIVAR-SIN VARIEDAD Secano Sup. Determinada:0 Sup. Declarada:0,03

1. Reducciones previstas por sobredeclaración, artículo 16 del Reglamento (UE) nº 65/2011

2. Resolución de 3 de agosto de 2012 de la Dirección General de Fondos Agrarios (BOJA nº 159, 14 de agosto de 2012)

3. Superficie declarada admisible tras el ajuste con la conversión SIGPAC para el grupo de pago de herbáceos.

4. Menor valor entre la superficie declarada admisible tras el ajuste con la conversión SIGPAC y la comprometida admisible para el resto de grupos de pago

5. Se calcula sobre la superficie declarada reducida

6. Superficie de cultivo válido para la ayuda determinada en campo para el grupo de pago de herbáceos.

7. Superficie de cultivo válido para la ayuda determinada en campo tras el ajuste con la superficie comprometida admisible para el resto de grupos de pago

* Ayuda cofinanciada a través del Plan de Reestructuración del Tabaco de Andalucía contemplado en el Programa de Desarrollo Rural de Andalucía (2007-2013)

INCIDENCIA DESCRIPCIÓN

Recinto:04-103-008-00023-009 Cultivo:101000 OLIVAR-SIN VARIEDAD Secano Sup. Determinada:0 Sup. Declarada:0,07
 Recinto:04-103-008-00023-011 Cultivo:101000 OLIVAR-SIN VARIEDAD Secano Sup. Determinada:0 Sup. Declarada:0,06
 Recinto:04-103-009-00004-001 Cultivo:104000 ALMENDROS-SIN VARIEDAD Secano Sup. Determinada:0 Sup. Declarada:0,52
 Recinto:04-103-009-00004-002 Cultivo:101000 OLIVAR-SIN VARIEDAD Secano Sup. Determinada:0 Sup. Declarada:0,23
 Recinto:04-103-009-00004-008 Cultivo:113002 OTROS FRUTALES-DE HUESO Secano Sup. Determinada:0 Sup. Declarada:0,26
 Recinto:04-103-009-00004-010 Cultivo:101000 OLIVAR-SIN VARIEDAD Secano Sup. Determinada:0 Sup. Declarada:0,04
 Recinto:04-103-011-00023-003 Cultivo:101000 OLIVAR-SIN VARIEDAD Secano Sup. Determinada:0 Sup. Declarada:0,28
 Recinto:04-103-011-00023-004 Cultivo:101000 OLIVAR-SIN VARIEDAD Secano Sup. Determinada:0 Sup. Declarada:0,05

APELLIDOS Y NOMBRE / RAZÓN SOCIAL	NIF	EXPEDIENTE	ANUALIDAD DE PAGO
PEREZ CHECA ANTONIO	27165725B	1007708	6ª

Resumen de superficies

GRUPO DE PAGO	SUPERFICIE (Hectáreas)				% Sobredeclaración (1)
	Declarada admisible	Comprometida	Declarada Reducida(3)	Resuelta	
FRUTALES DE SECANO	1,57		1,46	1,46	0,00
FRUTALES DE REGADIO	2,23		2,23	2,23	0,00
TOTAL	3,80	3,69	3,69	3,69	

% PENALIZACIÓN**IMPORTE (Euros)**

Admisibilidad (2)	Presentación tardía	Omisión declaración	Condicionalidad		Calculado(4)	FEADER(EJE2)	MAGRAMA	CAPDER	Total
0,00	0,00	0,00	0,00	Pago realizado		730,63	66,95	115,71	913,29
				A pagar		343,82	31,50	54,46	429,78
				TOTAL	1.343,07	1.074,45	98,45	170,17	1.343,07

RECINTOS

REFERENCIA SIGPAC	CULTIVO S/R	CONV.	GRUPO PAGO	Declarada admisible	SUPERFICIE (Hectáreas)		
					Conv. SIGPAC	Control C.(5)	Determinada Certificada
04-083-006-00207-001	104000 S	NO	FRUTALES DE SECANO	0,63		0,63	0,63
04-092-011-00153-003	104000 R	NO	FRUTALES DE REGADIO	2,23		2,23	2,23
04-092-015-00057-001	104000 S	NO	FRUTALES DE SECANO	0,83		0,83	0,83

INCIDENCIA DESCRIPCIÓN

73106 Recinto declarado no comprometido
 Recinto:04-092-015-00068-002 Cultivo:104000 ALMENDROS-SIN VARIEDAD Secano



1. Reducciones previstas por sobredeclaración, artículo 16 del Reglamento (UE) nº 65/2011

2. Resolución de 3 de agosto de 2012 de la Dirección General de Fondos Agrarios (BOJA nº 159, 14 de agosto de 2012)

3. Superficie declarada admisible tras el ajuste con la conversión SIGPAC para el grupo de pago de herbáceos.

Menor valor entre la superficie declarada admisible tras el ajuste con la conversión SIGPAC y la comprometida admisible para el resto de grupos de pago

4. Se calcula sobre la superficie declarada reducida

5. Superficie de cultivo válido para la ayuda determinada en campo para el grupo de pago de herbáceos.

Superficie de cultivo válido para la ayuda determinada en campo tras el ajuste con la superficie comprometida admisible para el resto de grupos de pago

* Ayuda cofinanciada a través del Plan de Reestructuración del Tabaco de Andalucía contemplado en el Programa de Desarrollo Rural de Andalucía (2007-2013)

<u>APELLIDOS Y NOMBRE / RAZÓN SOCIAL</u>	<u>NIF</u>	<u>EXPEDIENTE</u>	<u>ANUALIDAD DE PAGO</u>
PEREZ CORRAL LUIS EMILIO	75218389V	1008008	6ª

Resumen de superficies

<u>GRUPO DE PAGO</u>	<u>SUPERFICIE (Hectáreas)</u>				<u>% Sobredeclaración (1)</u>
	<u>Declarada admisible</u>	<u>Comprometida</u>	<u>Declarada Reducida(3)</u>	<u>Resuelta</u>	
FRUTALES DE SECANO	16,11		16,10	16,10	0,00
TOTAL	16,11	16,50	16,10	16,10	

% PENALIZACIÓN**IMPORTE (Euros)**

<u>Admisibilidad (2)</u>	<u>Presentación tardía</u>	<u>Omisión declaración</u>	<u>Condicionalidad</u>		<u>Calculado(4)</u>	<u>FEADER(EJE2)</u>	<u>MAGRAMA</u>	<u>CAPDER</u>	<u>Total</u>
0,00	0,00	0,00	0,00	A pagar	1.783,72	1.426,98	130,75	225,99	1.783,72

RECINTOS

<u>REFERENCIA SIGPAC</u>	<u>CULTIVO</u>	<u>S/R</u>	<u>CONV.</u>	<u>GRUPO PAGO</u>	<u>Declarada admisible</u>	<u>SUPERFICIE (Hectáreas)</u>			
					<u>Conv. SIGPAC</u>	<u>Control C.(5)</u>	<u>Determinada</u>	<u>Certificada</u>	
04-092-015-00147-002	104000	S	NO	FRUTALES DE SECANO	9,59	9,59		9,59	9,59
04-092-015-00147-005	104000	S	NO	FRUTALES DE SECANO	1,80			1,80	1,80
04-092-015-00148-001	104000	S	NO	FRUTALES DE SECANO	1,26			1,25	1,26
04-092-015-00171-001	104000	S	NO	FRUTALES DE SECANO	2,14			2,14	2,14
04-092-015-00172-001	104000	S	NO	FRUTALES DE SECANO	0,85			0,85	0,85
04-092-016-00116-002	104000	S	NO	FRUTALES DE SECANO	0,47			0,47	0,47

<u>APELLIDOS Y NOMBRE / RAZÓN SOCIAL</u>	<u>NIF</u>	<u>EXPEDIENTE</u>	<u>ANUALIDAD DE PAGO</u>
PEREZ DIAZ EMELINA	27247309Z	1006659	7ª

Resumen de superficies

<u>GRUPO DE PAGO</u>	<u>SUPERFICIE (Hectáreas)</u>				<u>% Sobredeclaración (1)</u>
	<u>Declarada admisible</u>	<u>Comprometida</u>	<u>Declarada Reducida(3)</u>	<u>Resuelta</u>	
FRUTALES DE SECANO	6,50		6,49	6,49	0,00
TOTAL	6,50	6,49	6,49	6,49	

% PENALIZACIÓN**IMPORTE (Euros)**

<u>Admisibilidad (2)</u>	<u>Presentación tardía</u>	<u>Omisión declaración</u>	<u>Condicionalidad</u>		<u>Calculado(4)</u>	<u>FEADER(EJE2)</u>	<u>MAGRAMA</u>	<u>CAPDER</u>	<u>Total</u>
0,00	0,00	0,00	0,00	Pago realizado		391,15	35,84	61,95	488,94
				A pagar		184,07	16,87	29,15	230,09
				TOTAL	719,03	575,22	52,71	91,10	719,03

RECINTOS

<u>REFERENCIA SIGPAC</u>	<u>CULTIVO</u>	<u>S/R</u>	<u>CONV.</u>	<u>GRUPO PAGO</u>	<u>Declarada admisible</u>	<u>SUPERFICIE (Hectáreas)</u>			
					<u>Conv. SIGPAC</u>	<u>Control C.(5)</u>	<u>Determinada</u>	<u>Certificada</u>	
04-094-001-00217-001	104000	S	NO	FRUTALES DE SECANO	6,50			6,49	6,50



1. Reducciones previstas por sobredeclaración, artículo 16 del Reglamento (UE) nº 65/2011

2. Resolución de 3 de agosto de 2012 de la Dirección General de Fondos Agrarios (BOJA nº 159, 14 de agosto de 2012)

3. Superficie declarada admisible tras el ajuste con la conversión SIGPAC para el grupo de pago de herbáceos.

4. Menor valor entre la superficie declarada admisible tras el ajuste con la conversión SIGPAC y la comprometida admisible para el resto de grupos de pago

5. Se calcula sobre la superficie declarada reducida

6. Superficie de cultivo válido para la ayuda determinada en campo para el grupo de pago de herbáceos.

7. Superficie de cultivo válido para la ayuda determinada en campo tras el ajuste con la superficie comprometida admisible para el resto de grupos de pago

* Ayuda cofinanciada a través del Plan de Reestructuración del Tabaco de Andalucía contemplado en el Programa de Desarrollo Rural de Andalucía (2007-2013)

<u>APELLIDOS Y NOMBRE / RAZÓN SOCIAL</u>	<u>NIF</u>	<u>EXPEDIENTE</u>	<u>ANUALIDAD DE PAGO</u>
PEREZ DIAZ JOSE MANUEL	27492932C	1008682	7ª

Resumen de superficies

<u>GRUPO DE PAGO</u>	<u>SUPERFICIE (Hectáreas)</u>				<u>% Sobredeclaración (1)</u>
	<u>Declarada admisible</u>	<u>Comprometida</u>	<u>Declarada Reducida(3)</u>	<u>Resuelta</u>	
FRUTALES DE SECANO	1,49		1,49	1,49	0,00
OLIVAR	1,30		1,13	1,13	0,00
TOTAL	2,79	2,62	2,62	2,62	

% PENALIZACIÓN**IMPORTE (Euros)**

<u>Admisibilidad (2)</u>	<u>Presentación tardía</u>	<u>Omisión declaración</u>	<u>Condicionalidad</u>		<u>Calculado(4)</u>	<u>FEADER(EJE2)</u>	<u>MAGRAMA</u>	<u>CAPDER</u>	<u>Total</u>
0,00	0,00	0,00	0,00	Pago realizado		239,35	21,93	37,90	299,18
				A pagar		112,63	10,32	17,84	140,79
				TOTAL	439,97	351,98	32,25	55,74	439,97

RECINTOS

<u>REFERENCIA SIGPAC</u>	<u>CULTIVO</u>	<u>S/R</u>	<u>CONV.</u>	<u>GRUPO PAGO</u>	<u>Declarada admisible</u>	<u>SUPERFICIE (Hectáreas)</u>			
					<u>Conv. SIGPAC</u>	<u>Control C.(5)</u>	<u>Determinada</u>	<u>Certificada</u>	
04-094-001-00171-001	104000	S	NO	FRUTALES DE SECANO	0,95		0,95	0,95	0,95
04-094-001-00177-001	104000	S	NO	FRUTALES DE SECANO	0,53		0,53	0,53	0,53
04-094-001-00177-004	101000	S	NO	OLIVAR	0,01		0,01	0,01	0,01
04-094-001-00177-007	101000	S	NO	OLIVAR	0,03		0,03	0,03	0,03
04-094-001-00177-008	101000	S	NO	OLIVAR	0,02		0,02	0,02	0,02
04-094-001-00177-009	101000	S	NO	OLIVAR	0,03		0,03	0,03	0,03
04-094-001-00177-010	101000	S	NO	OLIVAR	0,35		0,31	0,31	0,35
04-094-001-00177-011	101000	S	NO	OLIVAR	0,86		0,73	0,73	0,86
04-094-001-00177-022	104000	S	NO	FRUTALES DE SECANO	0,01		0,01	0,01	0,01

<u>APELLIDOS Y NOMBRE / RAZÓN SOCIAL</u>	<u>NIF</u>	<u>EXPEDIENTE</u>	<u>ANUALIDAD DE PAGO</u>
PEREZ ESCOBAR CARMEN	26985198B	1000946	7ª

Resumen de superficies

<u>GRUPO DE PAGO</u>	<u>SUPERFICIE (Hectáreas)</u>				<u>% Sobredeclaración (1)</u>
	<u>Declarada admisible</u>	<u>Comprometida</u>	<u>Declarada Reducida(3)</u>	<u>Resuelta</u>	
CITRICOS	2,75		2,71	2,71	0,00
TOTAL	2,75	2,71	2,71	2,71	

% PENALIZACIÓN**IMPORTE (Euros)**

<u>Admisibilidad (2)</u>	<u>Presentación tardía</u>	<u>Omisión declaración</u>	<u>Condicionalidad</u>		<u>Calculado(4)</u>	<u>FEADER(EJE2)</u>	<u>MAGRAMA</u>	<u>CAPDER</u>	<u>Total</u>
0,00	0,00	0,00	0,00	Pago realizado		541,76	49,64	85,80	677,20
				A pagar		454,14	41,61	71,92	567,67
				TOTAL	1.244,87	995,90	91,25	157,72	1.244,87

RECINTOS

<u>REFERENCIA SIGPAC</u>	<u>CULTIVO</u>	<u>S/R</u>	<u>CONV.</u>	<u>GRUPO PAGO</u>	<u>Declarada admisible</u>	<u>SUPERFICIE (Hectáreas)</u>			
					<u>Conv. SIGPAC</u>	<u>Control C.(5)</u>	<u>Determinada</u>	<u>Certificada</u>	
04-047-003-00004-003	206000	R	NO	CITRICOS	2,36		2,36	2,36	2,36
04-047-003-09000-002	206000	R	NO	CITRICOS	0,26		0,23	0,23	0,26
04-047-021-00015-001	206000	R	NO	CITRICOS	0,13		0,12	0,12	0,13

1. Reducciones previstas por sobredeclaración, artículo 16 del Reglamento (UE) nº 65/2011

2. Resolución de 3 de agosto de 2012 de la Dirección General de Fondos Agrarios (BOJA nº 159, 14 de agosto de 2012)

3. Superficie declarada admisible tras el ajuste con la conversión SIGPAC para el grupo de pago de herbáceos.

4. Menor valor entre la superficie declarada admisible tras el ajuste con la conversión SIGPAC y la comprometida admisible para el resto de grupos de pago

5. Se calcula sobre la superficie declarada reducida

6. Superficie de cultivo válido para la ayuda determinada en campo para el grupo de pago de herbáceos.

7. Superficie de cultivo válido para la ayuda determinada en campo tras el ajuste con la superficie comprometida admisible para el resto de grupos de pago

* Ayuda cofinanciada a través del Plan de Reestructuración del Tabaco de Andalucía contemplado en el Programa de Desarrollo Rural de Andalucía (2007-2013)

<u>APELLIDOS Y NOMBRE / RAZÓN SOCIAL</u>	<u>NIF</u>	<u>EXPEDIENTE</u>	<u>ANUALIDAD DE PAGO</u>
PEREZ GALERA EMILIO	74586886W	1000763	4ª

Resumen de superficies

<u>GRUPO DE PAGO</u>	<u>SUPERFICIE (Hectáreas)</u>				<u>% Sobredeclaración (1)</u>
	<u>Declarada admisible</u>	<u>Comprometida</u>	<u>Declarada Reducida(3)</u>	<u>Resuelta</u>	
FRUTALES DE SECANO	19,94		18,71	18,71	0,00
TOTAL	19,94	18,71	18,71	18,71	

% PENALIZACIÓN**IMPORTE (Euros)**

<u>Admisibilidad (2)</u>	<u>Presentación tardía</u>	<u>Omisión declaración</u>	<u>Condicionalidad</u>		<u>Calculado(4)</u>	<u>FEADER(EJE2)</u>	<u>MAGRAMA</u>	<u>CAPDER</u>	<u>Total</u>
0,00	0,00	0,00	0,00	A pagar	2.072,88	1.658,30	151,94	262,64	2.072,88

RECINTOS

<u>REFERENCIA SIGPAC</u>	<u>CULTIVO</u>	<u>S/R</u>	<u>CONV.</u>	<u>GRUPO PAGO</u>	<u>SUPERFICIE (Hectáreas)</u>				
					<u>Declarada admisible</u>	<u>Conv. SIGPAC</u>	<u>Control C.(5)</u>	<u>Determinada Certificada</u>	
04-061-007-00012-004	104000	S	NO	FRUTALES DE SECANO	0,54			0,54	0,54
04-061-007-00012-005	104000	S	NO	FRUTALES DE SECANO	13,75	13,75		13,75	13,75
04-061-007-00012-008	104000	S	NO	FRUTALES DE SECANO	5,65	5,65		5,65	5,65



1. Reducciones previstas por sobredeclaración, artículo 16 del Reglamento (UE) nº 65/2011

2. Resolución de 3 de agosto de 2012 de la Dirección General de Fondos Agrarios (BOJA nº 159, 14 de agosto de 2012)

3. Superficie declarada admisible tras el ajuste con la conversión SIGPAC para el grupo de pago de herbáceos.

Menor valor entre la superficie declarada admisible tras el ajuste con la conversión SIGPAC y la comprometida admisible para el resto de grupos de pago

4. Se calcula sobre la superficie declarada reducida

5. Superficie de cultivo válido para la ayuda determinada en campo para el grupo de pago de herbáceos.

Superficie de cultivo válido para la ayuda determinada en campo tras el ajuste con la superficie comprometida admisible para el resto de grupos de pago

* Ayuda cofinanciada a través del Plan de Reestructuración del Tabaco de Andalucía contemplado en el Programa de Desarrollo Rural de Andalucía (2007-2013)

<u>APellidos y nombre / RAZÓN SOCIAL</u>	<u>NIF</u>	<u>EXPEDIENTE</u>	<u>ANUALIDAD DE PAGO</u>
PEREZ GIL PEDRO	23205238D	1008645	7ª

Resumen de superficies

<u>GRUPO DE PAGO</u>	<u>SUPERFICIE (Hectáreas)</u>				<u>% Sobredeclaración (1)</u>
	<u>Declarada admisible</u>	<u>Comprometida</u>	<u>Declarada Reducida(3)</u>	<u>Resuelta</u>	
FRUTALES DE SECANO	48,33		48,10	48,10	0,00
TOTAL	48,33	48,10	48,10	48,10	

% PENALIZACIÓN**IMPORTE (Euros)**

<u>Admisibilidad (2)</u>	<u>Presentación tardía</u>	<u>Omisión declaración</u>	<u>Condicionalidad</u>		<u>Calculado(4)</u>	<u>FEADER(EJE2)</u>	<u>MAGRAMA</u>	<u>CAPDER</u>	<u>Total</u>
0,00	0,00	0,00	0,00	Pago realizado		2.703,70	247,72	428,21	3.379,63
				A pagar		1.272,33	116,58	201,50	1.590,41
				TOTAL	4.970,04	3.976,03	364,30	629,71	4.970,04

RECINTOS

<u>REFERENCIA SIGPAC</u>	<u>CULTIVO</u>	<u>S/R</u>	<u>CONV.</u>	<u>GRUPO PAGO</u>	<u>Declarada admisible</u>	<u>SUPERFICIE (Hectáreas)</u>			
					<u>Conv. SIGPAC</u>	<u>Control C.(5)</u>	<u>Determinada</u>	<u>Certificada</u>	
04-099-022-00043-010	104000	S	NO	FRUTALES DE SECANO	0,22	0,33		0,22	0,22
04-099-022-00071-001	104000	S	NO	FRUTALES DE SECANO	1,34			1,34	1,34
04-099-022-00072-011	104000	S	NO	FRUTALES DE SECANO	0,21			0,21	0,21
04-099-022-00072-015	104000	S	NO	FRUTALES DE SECANO	2,91			2,91	2,91
04-099-022-00502-003	104000	S	NO	FRUTALES DE SECANO	1,14			1,14	1,15
04-099-022-00502-004	104000	S	NO	FRUTALES DE SECANO	2,09			2,08	2,09
04-099-022-00502-008	104000	S	NO	FRUTALES DE SECANO	0,05			0,05	0,05
04-099-022-00564-013	104000	S	NO	FRUTALES DE SECANO	7,48			7,48	7,48
04-099-022-00565-002	104000	S	NO	FRUTALES DE SECANO	4,13			4,13	4,13
04-099-022-00565-006	104000	S	NO	FRUTALES DE SECANO	1,99			1,99	1,99
04-099-022-00566-003	104000	S	NO	FRUTALES DE SECANO	0,50			0,50	0,50
04-099-022-00566-008	104000	S	NO	FRUTALES DE SECANO	6,37			6,37	6,37
04-099-022-00566-032	104000	S	NO	FRUTALES DE SECANO	0,21			0,21	0,21
04-099-022-00604-002	104000	S	NO	FRUTALES DE SECANO	2,57			2,57	2,57
04-099-022-00612-001	104000	S	NO	FRUTALES DE SECANO	0,51			0,51	0,51
04-099-023-00077-002	104000	S	NO	FRUTALES DE SECANO	1,18			1,13	1,18
04-099-023-00077-006	104000	S	NO	FRUTALES DE SECANO	0,48			0,48	0,48
04-099-023-00086-004	104000	S	NO	FRUTALES DE SECANO	5,81			5,79	5,81
04-099-023-00086-010	104000	S	NO	FRUTALES DE SECANO	2,31			2,31	2,31
04-099-023-00087-001	104000	S	NO	FRUTALES DE SECANO	0,72			0,61	0,74
04-099-023-00093-003	104000	S	NO	FRUTALES DE SECANO	1,33			1,33	1,33
04-099-023-00101-003	104000	S	NO	FRUTALES DE SECANO	1,79			1,79	1,79
04-099-023-00136-001	104000	S	NO	FRUTALES DE SECANO	2,52			2,52	2,52
04-099-023-00136-002	104000	S	NO	FRUTALES DE SECANO	0,43			0,43	0,43

INCIDENCIA DESCRIPCIÓN

73106 Recinto declarado no comprometido
 Recinto:04-099-022-00564-018 Cultivo:104000 ALMENDROS-SIN VARIEDAD Secano



1. Reducciones previstas por sobredeclaración, artículo 16 del Reglamento (UE) nº 65/2011

2. Resolución de 3 de agosto de 2012 de la Dirección General de Fondos Agrarios (BOJA nº 159, 14 de agosto de 2012)

3. Superficie declarada admisible tras el ajuste con la conversión SIGPAC para el grupo de pago de herbáceos.

Menor valor entre la superficie declarada admisible tras el ajuste con la conversión SIGPAC y la comprometida admisible para el resto de grupos de pago

4. Se calcula sobre la superficie declarada reducida

5. Superficie de cultivo válido para la ayuda determinada en campo para el grupo de pago de herbáceos.

Superficie de cultivo válido para la ayuda determinada en campo tras el ajuste con la superficie comprometida admisible para el resto de grupos de pago

* Ayuda cofinanciada a través del Plan de Reestructuración del Tabaco de Andalucía contemplado en el Programa de Desarrollo Rural de Andalucía (2007-2013)

<u>APELLIDOS Y NOMBRE / RAZÓN SOCIAL</u>	<u>NIF</u>	<u>EXPEDIENTE</u>	<u>ANUALIDAD DE PAGO</u>
PEREZ GONGORA ANTONIO	27238198B	1005040	6ª

Resumen de superficies

<u>GRUPO DE PAGO</u>	<u>SUPERFICIE (Hectáreas)</u>				<u>% Sobredeclaración (1)</u>
	<u>Declarada admisible</u>	<u>Comprometida</u>	<u>Declarada Reducida(3)</u>	<u>Resuelta</u>	
HORTICOLAS	2,19		2,18	2,18	0,00
TOTAL	2,19	2,18	2,18	2,18	

% PENALIZACIÓN**IMPORTE (Euros)**

<u>Admisibilidad (2)</u>	<u>Presentación tardía</u>	<u>Omisión declaración</u>	<u>Condicionalidad</u>		<u>Calculado(4)</u>	<u>FEADER(EJE2)</u>	<u>MAGRAMA</u>	<u>CAPDER</u>	<u>Total</u>
0,00	0,00	0,00	0,00	Pago realizado		640,40	58,68	101,42	800,50
				A pagar		301,36	27,61	47,73	376,70
				TOTAL	1.177,20	941,76	86,29	149,15	1.177,20

RECINTOS

<u>REFERENCIA SIGPAC</u>	<u>CULTIVO S/R</u>	<u>CONV.</u>	<u>GRUPO PAGO</u>	<u>SUPERFICIE (Hectáreas)</u>			
				<u>Declarada admisible</u>	<u>Conv. SIGPAC</u>	<u>Control C.(5)</u>	<u>Determinada Certificada</u>
04-066-075-00023-002	163100 R	NO	HORTICOLAS	0,51		0,51	0,51
04-066-075-00024-020	163100 R	NO	HORTICOLAS	0,46		0,46	0,46
04-066-075-00024-021	197100 R	NO	HORTICOLAS	0,65		0,65	0,65
04-066-075-00024-023	197100 R	NO	HORTICOLAS	0,57		0,56	0,56

INCIDENCIA DESCRIPCIÓN

73104 Recinto declarado que no cumple en su totalidad con las normas de producción ecológica (compromiso anexo 1, Orden 24 marzo 2011)
 Recinto:04-066-075-00024-023 Cultivo:197100 TOMATE-HORTALIZAS BAJO PLÁSTICO Regadío Sup. Declarada:0,57 Sup. Certificada:0,56



1. Reducciones previstas por sobredeclaración, artículo 16 del Reglamento (UE) nº 65/2011

2. Resolución de 3 de agosto de 2012 de la Dirección General de Fondos Agrarios (BOJA nº 159, 14 de agosto de 2012)

3. Superficie declarada admisible tras el ajuste con la conversión SIGPAC para el grupo de pago de herbáceos.

Menor valor entre la superficie declarada admisible tras el ajuste con la conversión SIGPAC y la comprometida admisible para el resto de grupos de pago

4. Se calcula sobre la superficie declarada reducida

5. Superficie de cultivo válido para la ayuda determinada en campo para el grupo de pago de herbáceos.

Superficie de cultivo válido para la ayuda determinada en campo tras el ajuste con la superficie comprometida admisible para el resto de grupos de pago

* Ayuda cofinanciada a través del Plan de Reestructuración del Tabaco de Andalucía contemplado en el Programa de Desarrollo Rural de Andalucía (2007-2013)

<u>APELLIDOS Y NOMBRE / RAZÓN SOCIAL</u>	<u>NIF</u>	<u>EXPEDIENTE</u>	<u>ANUALIDAD DE PAGO</u>
PEREZ GONZALEZ MARIA MILAGROS	20154298L	1008290	4ª

Resumen de superficies

<u>GRUPO DE PAGO</u>	<u>SUPERFICIE (Hectáreas)</u>			<u>% Sobredeclaración (1)</u>
	<u>Declarada admisible</u>	<u>Declarada Reducida(3)</u>	<u>Resuelta</u>	
HERBACEOS	27,94	17,34	17,34	0,00
TOTAL	27,94	17,34	17,34	

% PENALIZACIÓN**IMPORTE (Euros)**

<u>Admisibilidad (2)</u>	<u>Presentación tardía</u>	<u>Omisión declaración</u>	<u>Condicionalidad</u>		<u>Calculado(4)</u>	<u>FEADER(EJE2)</u>	<u>MAGRAMA</u>	<u>CAPDER</u>	<u>Total</u>
0,00	0,00	0,00	0,00	A pagar	2.866,82	2.293,46	210,14	363,22	2.866,82

RECINTOS

<u>REFERENCIA SIGPAC</u>	<u>CULTIVO</u>	<u>S/R</u>	<u>CONV.</u>	<u>GRUPO PAGO</u>	<u>SUPERFICIE (Hectáreas)</u>			
					<u>Declarada admisible</u>	<u>Conv. SIGPAC</u>	<u>Control C.(5)</u>	<u>Determinada Certificada</u>
04-063-005-00101-001	241000	S	NO	HERBACEOS	0,40		0,40	0,40
04-063-005-00145-001	241000	S	NO	HERBACEOS	0,57		0,57	0,57
04-063-006-00017-001	241000	S	NO	HERBACEOS	0,17		0,17	0,17
04-063-007-00020-001	241000	S	NO	HERBACEOS	2,55		2,55	2,55
04-063-040-00162-001	241000	S	NO	HERBACEOS	2,06	2,06	2,06	2,06
04-063-040-00178-001	241000	S	NO	HERBACEOS	0,64		0,64	0,64
04-063-043-00021-001	5000	S	NO	HERBACEOS	1,66		1,66	1,66
04-063-043-00088-001	5000	S	NO	HERBACEOS	0,31		0,31	0,31
04-063-044-00077-001	5000	S	NO	HERBACEOS	8,98	9,15	8,98	8,98

INCIDENCIA DESCRIPCIÓN

73106 Recinto declarado no comprometido
 Recinto:04-063-005-00144-001 Cultivo:241000 MEZCLA VEZA-AVENA-SIN VARIEDAD Secano
 Recinto:04-063-043-00030-007 Cultivo:5000 CEBADA-SIN VARIEDAD Secano
 Recinto:04-063-043-00038-001 Cultivo:5000 CEBADA-SIN VARIEDAD Secano

<u>APELLIDOS Y NOMBRE / RAZÓN SOCIAL</u>	<u>NIF</u>	<u>EXPEDIENTE</u>	<u>ANUALIDAD DE PAGO</u>
PEREZ LOPEZ RAQUEL	75251869D	1005034	4ª

Resumen de superficies

<u>GRUPO DE PAGO</u>	<u>SUPERFICIE (Hectáreas)</u>			<u>% Sobredeclaración (1)</u>
	<u>Declarada admisible</u>	<u>Comprometida</u>	<u>Declarada Reducida(3)</u>	
HORTICOLAS	1,24	1,00	1,00	0,00
TOTAL	1,24	1,00	1,00	

% PENALIZACIÓN**IMPORTE (Euros)**

<u>Admisibilidad (2)</u>	<u>Presentación tardía</u>	<u>Omisión declaración</u>	<u>Condicionalidad</u>		<u>Calculado(4)</u>	<u>FEADER(EJE2)</u>	<u>MAGRAMA</u>	<u>CAPDER</u>	<u>Total</u>
0,00	0,00	0,00	0,00	Pago realizado		293,76	26,91	46,53	367,20
				A pagar		138,24	12,67	21,89	172,80
				TOTAL	540,00	432,00	39,58	68,42	540,00

RECINTOS

<u>REFERENCIA SIGPAC</u>	<u>CULTIVO</u>	<u>S/R</u>	<u>CONV.</u>	<u>GRUPO PAGO</u>	<u>SUPERFICIE (Hectáreas)</u>		
					<u>Declarada admisible</u>	<u>Conv. SIGPAC</u>	<u>Control C.(5)</u>
04-066-075-00024-023	197100	R	NO	HORTICOLAS	1,24		1,17

INCIDENCIA DESCRIPCIÓN

73104 Recinto declarado que no cumple en su totalidad con las normas de producción ecológica (compromiso anexo 1, Orden 24 marzo 2011)
 Recinto:04-066-075-00024-023 Cultivo:197100 TOMATE-HORTALIZAS BAJO PLÁSTICO Regadío Sup. Declarada:1,24 Sup. Certificada:1,08

1. Reducciones previstas por sobredeclaración, artículo 16 del Reglamento (UE) nº 65/2011

2. Resolución de 3 de agosto de 2012 de la Dirección General de Fondos Agrarios (BOJA nº 159, 14 de agosto de 2012)

3. Superficie declarada admisible tras el ajuste con la conversión SIGPAC para el grupo de pago de herbáceos.

Menor valor entre la superficie declarada admisible tras el ajuste con la conversión SIGPAC y la comprometida admisible para el resto de grupos de pago

4. Se calcula sobre la superficie declarada reducida

5. Superficie de cultivo válido para la ayuda determinada en campo para el grupo de pago de herbáceos.

Superficie de cultivo válido para la ayuda determinada en campo tras el ajuste con la superficie comprometida admisible para el resto de grupos de pago

* Ayuda cofinanciada a través del Plan de Reestructuración del Tabaco de Andalucía contemplado en el Programa de Desarrollo Rural de Andalucía (2007-2013)

<u>APELLIDOS Y NOMBRE / RAZÓN SOCIAL</u>	<u>NIF</u>	<u>EXPEDIENTE</u>	<u>ANUALIDAD DE PAGO</u>
PEREZ MARTINEZ JUAN	23232253E	1008482	7ª

Resumen de superficies

<u>GRUPO DE PAGO</u>	<u>SUPERFICIE (Hectáreas)</u>				<u>% Sobredeclaración (1)</u>
	<u>Declarada admisible</u>	<u>Comprometida</u>	<u>Declarada Reducida(3)</u>	<u>Resuelta</u>	
FRUTALES DE SECANO	13,14		13,14	13,14	0,00
TOTAL	13,14	13,14	13,14	13,14	

% PENALIZACIÓN**IMPORTE (Euros)**

<u>Admisibilidad (2)</u>	<u>Presentación tardía</u>	<u>Omisión declaración</u>	<u>Condicionalidad</u>		<u>Calculado(4)</u>	<u>FEADER(EJE2)</u>	<u>MAGRAMA</u>	<u>CAPDER</u>	<u>Total</u>
0,00	0,00	0,00	0,00	A pagar	1.455,78	1.164,62	106,71	184,45	1.455,78

RECINTOS

<u>REFERENCIA SIGPAC</u>	<u>CULTIVO S/R</u>	<u>CONV.</u>	<u>GRUPO PAGO</u>	<u>SUPERFICIE (Hectáreas)</u>				
				<u>Declarada admisible</u>	<u>Conv. SIGPAC</u>	<u>Control C.(5)</u>	<u>Determinada Certificada</u>	
04-098-017-00164-003	104000	S	NO	FRUTALES DE SECANO	0,40		0,40	0,40
04-098-017-00164-004	104000	S	NO	FRUTALES DE SECANO	2,46		2,46	2,46
04-098-017-00184-004	104000	S	NO	FRUTALES DE SECANO	5,16		5,16	5,16
04-098-017-00187-001	104000	S	NO	FRUTALES DE SECANO	1,00		1,00	1,00
04-098-017-00188-001	104000	S	NO	FRUTALES DE SECANO	0,18		0,18	0,18
04-098-017-00264-002	104000	S	NO	FRUTALES DE SECANO	0,86		0,86	0,86
04-098-017-00305-001	104000	S	NO	FRUTALES DE SECANO	1,63		1,63	1,63
04-098-078-00024-001	104000	S	NO	FRUTALES DE SECANO	1,45		1,45	1,45

<u>APELLIDOS Y NOMBRE / RAZÓN SOCIAL</u>	<u>NIF</u>	<u>EXPEDIENTE</u>	<u>ANUALIDAD DE PAGO</u>
PEREZ MARTINEZ MARIA	27021641E	1007028	4ª

Resumen de superficies

<u>GRUPO DE PAGO</u>	<u>SUPERFICIE (Hectáreas)</u>				<u>% Sobredeclaración (1)</u>
	<u>Declarada admisible</u>	<u>Comprometida</u>	<u>Declarada Reducida(3)</u>	<u>Resuelta</u>	
FRUTALES DE SECANO	3,33		3,33	3,33	0,00
TOTAL	3,33	3,33	3,33	3,33	

% PENALIZACIÓN**IMPORTE (Euros)**

<u>Admisibilidad (2)</u>	<u>Presentación tardía</u>	<u>Omisión declaración</u>	<u>Condicionalidad</u>		<u>Calculado(4)</u>	<u>FEADER(EJE2)</u>	<u>MAGRAMA</u>	<u>CAPDER</u>	<u>Total</u>
0,00	0,00	0,00	0,00	Pago realizado		200,70	18,39	31,78	250,87
				A pagar		94,45	8,65	14,96	118,06
				TOTAL	368,93	295,15	27,04	46,74	368,93

RECINTOS

<u>REFERENCIA SIGPAC</u>	<u>CULTIVO S/R</u>	<u>CONV.</u>	<u>GRUPO PAGO</u>	<u>SUPERFICIE (Hectáreas)</u>				
				<u>Declarada admisible</u>	<u>Conv. SIGPAC</u>	<u>Control C.(5)</u>	<u>Determinada Certificada</u>	
04-053-007-00165-002	104000	S	SI	FRUTALES DE SECANO	1,17		1,17	1,17
04-053-007-00182-001	104000	S	SI	FRUTALES DE SECANO	1,39		1,39	1,39
04-053-007-00184-001	104000	S	SI	FRUTALES DE SECANO	0,77		0,77	0,76

INCIDENCIA DESCRIPCIÓN

73104 Recinto declarado que no cumple en su totalidad con las normas de producción ecológica (compromiso anexo 1, Orden 24 marzo 2011)
 Recinto:04-053-007-00184-001 Cultivo:104000 ALMENDROS-SIN VARIEDAD Secano Sup. Declarada:0,77 Sup. Certificada:0,76

1. Reducciones previstas por sobredeclaración, artículo 16 del Reglamento (UE) nº 65/2011

2. Resolución de 3 de agosto de 2012 de la Dirección General de Fondos Agrarios (BOJA nº 159, 14 de agosto de 2012)

3. Superficie declarada admisible tras el ajuste con la conversión SIGPAC para el grupo de pago de herbáceos.

* Menor valor entre la superficie declarada admisible tras el ajuste con la conversión SIGPAC y la comprometida admisible para el resto de grupos de pago

4. Se calcula sobre la superficie declarada reducida

5. Superficie de cultivo válido para la ayuda determinada en campo para el grupo de pago de herbáceos.

* Superficie de cultivo válido para la ayuda determinada en campo tras el ajuste con la superficie comprometida admisible para el resto de grupos de pago

* Ayuda cofinanciada a través del Plan de Reestructuración del Tabaco de Andalucía contemplado en el Programa de Desarrollo Rural de Andalucía (2007-2013)

<u>APellidos y nombre / RAZÓN SOCIAL</u>	<u>NIF</u>	<u>EXPEDIENTE</u>	<u>ANUALIDAD DE PAGO</u>		
PEREZ MIRON MARIA DOLORES	23677746M	1001880	7ª		
Resumen de superficies					
GRUPO DE PAGO	SUPERFICIE (Hectáreas)				
	<u>Declarada admisible</u>	<u>Comprometida</u>	<u>Declarada Reducida(3)</u>	<u>Resuelta</u>	<u>% Sobredeclaración (1)</u>
FRUTALES DE SECANO	18,60		18,50	18,50	0,00
TOTAL	18,60	18,50	18,50	18,50	

<u>% PENALIZACIÓN</u>				<u>IMPORTE (Euros)</u>				
<u>Admisibilidad (2)</u>	<u>Presentación tardía</u>	<u>Omisión declaración</u>	<u>Condicionalidad</u>	<u>Calculado(4)</u>	<u>FEADER(EJE2)</u>	<u>MAGRAMA</u>	<u>CAPDER</u>	<u>Total</u>
0,00	0,00	0,00	0,00	Pago realizado	1.115,00	102,16	176,58	1.393,74
				A pagar	524,70	48,08	83,10	655,88
TOTAL				2.049,62	1.639,70	150,24	259,68	2.049,62

RECINTOS

<u>REFERENCIA SIGPAC</u>	<u>CULTIVO</u>	<u>S/R</u>	<u>CONV.</u>	<u>GRUPO PAGO</u>	<u>Declarada</u>	<u>SUPERFICIE (Hectáreas)</u>			
					<u>admisible</u>	<u>Conv. SIGPAC</u>	<u>Control C.(5)</u>	<u>Determinada</u>	<u>Certificada</u>
04-037-009-00078-001	104000	S	NO	FRUTALES DE SECANO	0,71			0,71	0,71
04-037-009-00079-001	104000	S	NO	FRUTALES DE SECANO	0,48			0,48	0,48
04-037-009-00088-001	104000	S	NO	FRUTALES DE SECANO	1,42			1,42	1,42
04-037-015-00072-001	104000	S	NO	FRUTALES DE SECANO	2,79			2,76	2,79
04-037-015-00076-001	104000	S	NO	FRUTALES DE SECANO	0,50			0,50	0,50
04-037-016-00026-001	104000	S	NO	FRUTALES DE SECANO	1,54			1,51	1,54
04-037-016-00041-001	104000	S	NO	FRUTALES DE SECANO	2,44			2,44	2,44
04-037-016-00073-001	104000	S	NO	FRUTALES DE SECANO	1,03			1,01	1,03
04-037-016-00087-001	104000	S	NO	FRUTALES DE SECANO	3,51			3,51	3,51
04-037-016-00089-002	104000	S	NO	FRUTALES DE SECANO	0,54			0,52	0,54
04-037-016-00156-001	104000	S	NO	FRUTALES DE SECANO	0,28			0,28	0,28
04-037-053-00022-001	104000	S	NO	FRUTALES DE SECANO	3,07			3,07	3,07
04-037-053-00101-001	104000	S	NO	FRUTALES DE SECANO	0,29			0,29	0,29



1. Reducciones previstas por sobredeclaración, artículo 16 del Reglamento (UE) nº 65/2011

2. Resolución de 3 de agosto de 2012 de la Dirección General de Fondos Agrarios (BOJA nº 159, 14 de agosto de 2012)

3. Superficie declarada admisible tras el ajuste con la conversión SIGPAC para el grupo de pago de herbáceos.

Menor valor entre la superficie declarada admisible tras el ajuste con la conversión SIGPAC y la comprometida admisible para el resto de grupos de pago

4. Se calcula sobre la superficie declarada reducida

5. Superficie de cultivo válido para la ayuda determinada en campo para el grupo de pago de herbáceos.

Superficie de cultivo válido para la ayuda determinada en campo tras el ajuste con la superficie comprometida admisible para el resto de grupos de pago

* Ayuda cofinanciada a través del Plan de Reestructuración del Tabaco de Andalucía contemplado en el Programa de Desarrollo Rural de Andalucía (2007-2013)

<u>APELLIDOS Y NOMBRE / RAZÓN SOCIAL</u>	<u>NIF</u>	<u>EXPEDIENTE</u>	<u>ANUALIDAD DE PAGO</u>
PEREZ MOLINA ADORACION	74414884V	1008298	4ª

Resumen de superficies

<u>GRUPO DE PAGO</u>	<u>SUPERFICIE (Hectáreas)</u>				<u>% Sobredeclaración (1)</u>
	<u>Declarada admisible</u>	<u>Comprometida</u>	<u>Declarada Reducida(3)</u>	<u>Resuelta</u>	
FRUTALES DE SECANO	25,69		25,53	25,53	0,00
TOTAL	25,69	25,53	25,53	25,53	

% PENALIZACIÓN**IMPORTE (Euros)**

<u>Admisibilidad (2)</u>	<u>Presentación tardía</u>	<u>Omisión declaración</u>	<u>Condicionalidad</u>		<u>Calculado(4)</u>	<u>FEADER(EJE2)</u>	<u>MAGRAMA</u>	<u>CAPDER</u>	<u>Total</u>
0,00	0,00	0,00	0,00	Pago realizado		1.538,69	140,98	243,69	1.923,36
				A pagar		724,09	66,34	114,68	905,11
				TOTAL	2.828,47	2.262,78	207,32	358,37	2.828,47

RECINTOS

<u>REFERENCIA SIGPAC</u>	<u>CULTIVO</u>	<u>S/R</u>	<u>CONV.</u>	<u>GRUPO PAGO</u>	<u>Declarada admisible</u>	<u>SUPERFICIE (Hectáreas)</u>		
					<u>Conv. SIGPAC</u>	<u>Control C.(5)</u>	<u>Determinada</u>	<u>Certificada</u>
04-099-010-00011-013	104000	S	NO	FRUTALES DE SECANO	14,94		14,86	15,02
04-099-010-00014-002	104000	S	NO	FRUTALES DE SECANO	0,63		0,63	0,64
04-099-010-00055-001	104000	S	NO	FRUTALES DE SECANO	0,27		0,27	0,27
04-099-010-00056-007	104000	S	NO	FRUTALES DE SECANO	1,86		1,82	1,95
04-099-045-00128-001	104000	S	NO	FRUTALES DE SECANO	0,88		0,88	0,88
04-099-045-00135-005	104000	S	NO	FRUTALES DE SECANO	5,68		5,65	5,68
04-099-045-00171-001	104000	S	NO	FRUTALES DE SECANO	1,09		1,09	1,09
04-099-045-00171-005	104000	S	NO	FRUTALES DE SECANO	0,34		0,34	0,34

<u>APELLIDOS Y NOMBRE / RAZÓN SOCIAL</u>	<u>NIF</u>	<u>EXPEDIENTE</u>	<u>ANUALIDAD DE PAGO</u>
PEREZ MORA MARIA DOLORES	24066162C	1004415	6ª

Resumen de superficies

<u>GRUPO DE PAGO</u>	<u>SUPERFICIE (Hectáreas)</u>				<u>% Sobredeclaración (1)</u>
	<u>Declarada admisible</u>	<u>Comprometida</u>	<u>Declarada Reducida(3)</u>	<u>Resuelta</u>	
FRUTALES DE SECANO	37,35		37,35	37,35	0,00
TOTAL	37,35	37,35	37,35	37,35	

% PENALIZACIÓN**IMPORTE (Euros)**

<u>Admisibilidad (2)</u>	<u>Presentación tardía</u>	<u>Omisión declaración</u>	<u>Condicionalidad</u>		<u>Calculado(4)</u>	<u>FEADER(EJE2)</u>	<u>MAGRAMA</u>	<u>CAPDER</u>	<u>Total</u>
0,00	0,00	0,00	0,00	Pago realizado		2.251,08	206,26	356,51	2.813,85
				A pagar		1.059,33	97,06	167,77	1.324,16
				TOTAL	4.138,01	3.310,41	303,32	524,28	4.138,01

RECINTOS

<u>REFERENCIA SIGPAC</u>	<u>CULTIVO</u>	<u>S/R</u>	<u>CONV.</u>	<u>GRUPO PAGO</u>	<u>Declarada admisible</u>	<u>SUPERFICIE (Hectáreas)</u>		
					<u>Conv. SIGPAC</u>	<u>Control C.(5)</u>	<u>Determinada</u>	<u>Certificada</u>
04-098-030-00002-003	104000	S	NO	FRUTALES DE SECANO	12,06		12,06	12,06
04-098-034-00057-005	104000	S	NO	FRUTALES DE SECANO	10,93		10,93	10,93
04-098-034-00058-004	104000	S	NO	FRUTALES DE SECANO	13,76		13,76	13,76
04-098-034-00059-001	104000	S	NO	FRUTALES DE SECANO	0,60		0,60	0,60

1. Reducciones previstas por sobredeclaración, artículo 16 del Reglamento (UE) nº 65/2011

2. Resolución de 3 de agosto de 2012 de la Dirección General de Fondos Agrarios (BOJA nº 159, 14 de agosto de 2012)

3. Superficie declarada admisible tras el ajuste con la conversión SIGPAC para el grupo de pago de herbáceos.

4. Menor valor entre la superficie declarada admisible tras el ajuste con la conversión SIGPAC y la comprometida admisible para el resto de grupos de pago

5. Se calcula sobre la superficie declarada reducida

6. Superficie de cultivo válido para la ayuda determinada en campo para el grupo de pago de herbáceos.

7. Superficie de cultivo válido para la ayuda determinada en campo tras el ajuste con la superficie comprometida admisible para el resto de grupos de pago

* Ayuda cofinanciada a través del Plan de Reestructuración del Tabaco de Andalucía contemplado en el Programa de Desarrollo Rural de Andalucía (2007-2013)

<u>APellidos y nombre / RAZÓN SOCIAL</u>	<u>NIF</u>	<u>EXPEDIENTE</u>	<u>ANUALIDAD DE PAGO</u>			
PEREZ MORALES BERNARDO	23214182Y	1002678	7ª			
Resumen de superficies						
		SUPERFICIE (Hectáreas)				
GRUPO DE PAGO		<u>Declarada admisible</u>	<u>Comprometida</u>	<u>Declarada Reducida(3)</u>	<u>Resuelta</u>	<u>% Sobredeclaración (1)</u>
OLIVAR EN PENDIENTE		4,88		4,60	4,60	0,00
FRUTALES DE SECANO		34,42		34,40	34,40	0,00
TOTAL		39,30	39,00	39,00	39,00	

<u>% PENALIZACIÓN</u>				<u>IMPORTE (Euros)</u>					
<u>Admisibilidad (2)</u>	<u>Presentación tardía</u>	<u>Omisión declaración</u>	<u>Condicionalidad</u>	<u>Calculado(4)</u>	<u>FEADER(EJE2)</u>	<u>MAGRAMA</u>	<u>CAPDER</u>	<u>Total</u>	
10,00	0,00	0,00	0,00	A pagar	5.344,63	3.848,14	352,59	609,44	4.810,17

RECINTOS

<u>REFERENCIA SIGPAC</u>	<u>CULTIVO</u>	<u>S/R</u>	<u>CONV.</u>	<u>GRUPO PAGO</u>	<u>Declarada</u>	<u>SUPERFICIE (Hectáreas)</u>			
					<u>admisible</u>	<u>Conv. SIGPAC</u>	<u>Control C.(5)</u>	<u>Determinada</u>	<u>Certificada</u>
04-053-002-00888-001	104000	S	NO	FRUTALES DE SECANO	0,83		0,83	0,83	0,83
04-053-051-00094-001	104000	S	NO	FRUTALES DE SECANO	0,27		0,27	0,27	0,27
04-053-051-00094-002	104000	S	NO	FRUTALES DE SECANO	0,17		0,17	0,17	0,17
04-053-051-00113-002	101000	S	NO	OLIVAR EN PENDIENTE	0,04		0,04	0,04	0,04
04-053-052-00023-001	104000	S	NO	FRUTALES DE SECANO	5,35		5,35	5,35	5,35
04-053-052-00023-011	101000	S	NO	OLIVAR EN PENDIENTE	0,05		0,05	0,05	0,05
04-053-052-00023-020	101000	S	NO	OLIVAR EN PENDIENTE	0,36		0,36	0,36	0,36
04-053-052-00023-021	101000	S	NO	OLIVAR EN PENDIENTE	0,05		0,05	0,05	0,05
04-053-052-00023-022	101000	S	NO	OLIVAR EN PENDIENTE	0,01		0,01	0,01	0,01
04-053-052-00023-024	104000	S	NO	FRUTALES DE SECANO	0,89		0,89	0,89	0,89
04-053-052-00023-025	104000	S	NO	FRUTALES DE SECANO	0,53		0,53	0,53	0,53
04-099-011-00169-001	104000	S	NO	FRUTALES DE SECANO	11,60		11,11	11,59	11,60
04-099-011-00169-015	101000	S	NO	OLIVAR EN PENDIENTE	0,27		0,27	0,27	0,27
04-099-011-00169-016	101000	S	NO	OLIVAR EN PENDIENTE	1,65		1,43	1,59	1,65
04-099-011-00169-022	101000	S	NO	OLIVAR EN PENDIENTE	0,19		0,19	0,19	0,19
04-099-011-00169-023	101000	S	NO	OLIVAR EN PENDIENTE	0,03		0,03	0,03	0,03
04-099-012-00019-011	101000	S	NO	OLIVAR EN PENDIENTE	0,02		0,02	0,02	0,02
04-099-012-00019-012	101000	S	NO	OLIVAR EN PENDIENTE	0,02		0,02	0,02	0,02
04-099-012-00019-016	101000	S	NO	OLIVAR EN PENDIENTE	0,20		0,20	0,20	0,20
04-099-012-00019-017	101000	S	NO	OLIVAR EN PENDIENTE	0,42		0,21	0,21	0,42
04-099-012-00019-018	101000	S	NO	OLIVAR EN PENDIENTE	0,10		0,10	0,10	0,10
04-099-012-00019-019	101000	S	NO	OLIVAR EN PENDIENTE	0,11		0,11	0,11	0,11
04-099-012-00019-023	101000	S	NO	OLIVAR EN PENDIENTE	0,33		0,33	0,33	0,33
04-099-012-00019-027	104000	S	NO	FRUTALES DE SECANO	11,35		11,34	11,34	11,35
04-099-012-00019-033	101000	S	NO	OLIVAR EN PENDIENTE	0,07		0,07	0,07	0,07
04-099-012-00019-035	101000	S	NO	OLIVAR EN PENDIENTE	0,04		0,04	0,04	0,04
04-099-012-00019-036	101000	S	NO	OLIVAR EN PENDIENTE	0,07		0,07	0,07	0,07
04-099-012-00022-009	104000	S	NO	FRUTALES DE SECANO	0,23		0,23	0,23	0,23
04-099-012-00423-001	104000	S	NO	FRUTALES DE SECANO	1,13		1,13	1,13	1,13
04-099-012-00423-003	101000	S	NO	OLIVAR EN PENDIENTE	0,04		0,04	0,04	0,04
04-099-012-00427-003	104000	S	NO	FRUTALES DE SECANO	1,52		1,52	1,52	1,52
04-099-012-00427-004	101000	S	NO	OLIVAR EN PENDIENTE	0,02		0,01	0,01	0,02
04-099-012-00427-005	101000	S	NO	OLIVAR EN PENDIENTE	0,05		0,05	0,05	0,05
04-099-012-00427-007	101000	S	NO	OLIVAR EN PENDIENTE	0,03		0,03	0,03	0,03
04-099-012-00427-008	101000	S	NO	OLIVAR EN PENDIENTE	0,59	0,59	0,59	0,59	0,59
04-099-012-00427-009	104000	S	NO	FRUTALES DE SECANO	0,52		0,52	0,52	0,52
04-099-012-00427-010	104000	S	NO	FRUTALES DE SECANO	0,03		0,03	0,03	0,03
04-099-012-00427-013	101000	S	NO	OLIVAR EN PENDIENTE	0,02		0,02	0,02	0,02
04-099-012-00427-014	101000	S	NO	OLIVAR EN PENDIENTE	0,08		0,08	0,08	0,08
04-099-012-90001-003	101000	S	NO	OLIVAR EN PENDIENTE	0,02		0,02	0,02	0,05

1. Reducciones previstas por sobredeclaración, artículo 16 del Reglamento (UE) nº 65/2011

2. Resolución de 3 de agosto de 2012 de la Dirección General de Fondos Agrarios (BOJA nº 159, 14 de agosto de 2012)

3. Superficie declarada admisible tras el ajuste con la conversión SIGPAC para el grupo de pago de herbáceos.

Menor valor entre la superficie declarada admisible tras el ajuste con la conversión SIGPAC y la comprometida admisible para el resto de grupos de pago

4. Se calcula sobre la superficie declarada reducida

5. Superficie de cultivo válido para la ayuda determinada en campo para el grupo de pago de herbáceos.

Superficie de cultivo válido para la ayuda determinada en campo tras el ajuste con la superficie comprometida admisible para el resto de grupos de pago

* Ayuda cofinanciada a través del Plan de Reestructuración del Tabaco de Andalucía contemplado en el Programa de Desarrollo Rural de Andalucía (2007-2013)

<u>Id. Com</u>	<u>Compromiso</u>	<u>% admisibilidad</u>
C4	Cultivo solicitado distinto al determinado	10,00

<u>APELLIDOS Y NOMBRE / RAZÓN SOCIAL</u>	<u>NIF</u>	<u>EXPEDIENTE</u>	<u>ANUALIDAD DE PAGO</u>
PEREZ MORENO FRANCISCA	23217056M	1001274	7ª

Resumen de superficies

<u>GRUPO DE PAGO</u>	<u>SUPERFICIE (Hectáreas)</u>				<u>% Sobredeclaración (1)</u>
	<u>Declarada admisible</u>	<u>Comprometida</u>	<u>Declarada Reducida(3)</u>	<u>Resuelta</u>	
FRUTALES DE SECANO	12,44		12,42	12,42	0,00
TOTAL	12,44	12,42	12,42	12,42	

<u>% PENALIZACIÓN</u>				<u>IMPORTE (Euros)</u>					
<u>Admisibilidad (2)</u>	<u>Presentación tardía</u>	<u>Omisión declaración</u>	<u>Condicionalidad</u>	<u>Calculado(4)</u>	<u>FEADER(EJE2)</u>	<u>MAGRAMA</u>	<u>CAPDER</u>	<u>Total</u>	
20,00	0,00	0,00	0,00	Pago realizado	598,84	54,87	94,84	748,55	
				A pagar	281,81	25,82	44,63	352,26	
				TOTAL	1.376,01	880,65	80,69	139,47	1.100,81

RECINTOS

<u>REFERENCIA SIGPAC</u>	<u>CULTIVO</u>	<u>S/R</u>	<u>CONV.</u>	<u>GRUPO PAGO</u>	<u>Declarada admisible</u>	<u>Conv. SIGPAC</u>	<u>Control C.(5)</u>	<u>Determinada</u>	<u>Certificada</u>
04-053-051-00395-011	104000	S	NO	FRUTALES DE SECANO	1,78		1,76	1,78	
04-053-065-00226-001	104000	S	NO	FRUTALES DE SECANO	0,47		0,47	0,47	
04-099-016-00047-001	104000	S	NO	FRUTALES DE SECANO	0,32		0,32	0,32	
04-099-016-00047-002	104000	S		FRUTALES DE SECANO	0,24		0,24	0,00	
04-099-016-00203-001	104000	S	NO	FRUTALES DE SECANO	4,15		4,15	4,15	
04-099-016-00204-002	104000	S	NO	FRUTALES DE SECANO	1,61		1,61	1,61	
04-099-016-00204-003	104000	S	NO	FRUTALES DE SECANO	0,40		0,40	0,40	
04-099-016-00205-001	104000	S	NO	FRUTALES DE SECANO	3,47		3,47	3,47	

INCIDENCIA DESCRIPCIÓN

73103 El recinto declarado no cumple con las normas de producción ecológica (compromiso anexo 1, Orden 24 marzo 2011)
 Recinto:04-099-016-00047-002 Cultivo:104000 ALMENDROS-SIN VARIEDAD Secano

<u>Id. Com</u>	<u>Compromiso</u>	<u>% admisibilidad</u>
C1_03	Cumplir con las normas de producción establecidas en el Reglamento (CE) nº 834/2007, del Consejo, de 28 de junio de 2007, que regula la producción ecológica.	20,00



1. Reducciones previstas por sobredeclaración, artículo 16 del Reglamento (UE) nº 65/2011

2. Resolución de 3 de agosto de 2012 de la Dirección General de Fondos Agrarios (BOJA nº 159, 14 de agosto de 2012)

3. Superficie declarada admisible tras el ajuste con la conversión SIGPAC para el grupo de pago de herbáceos.

Menor valor entre la superficie declarada admisible tras el ajuste con la conversión SIGPAC y la comprometida admisible para el resto de grupos de pago

4. Se calcula sobre la superficie declarada reducida

5. Superficie de cultivo válido para la ayuda determinada en campo para el grupo de pago de herbáceos.

Superficie de cultivo válido para la ayuda determinada en campo tras el ajuste con la superficie comprometida admisible para el resto de grupos de pago

* Ayuda cofinanciada a través del Plan de Reestructuración del Tabaco de Andalucía contemplado en el Programa de Desarrollo Rural de Andalucía (2007-2013)

<u>APellidos y nombre / RAZÓN SOCIAL</u>	<u>NIF</u>	<u>EXPEDIENTE</u>	<u>ANUALIDAD DE PAGO</u>
PEREZ NAVARRO JUAN	23210444V	1001130	7ª

Resumen de superficies

<u>GRUPO DE PAGO</u>	<u>SUPERFICIE (Hectáreas)</u>				<u>% Sobredeclaración (1)</u>
	<u>Declarada admisible</u>	<u>Comprometida</u>	<u>Declarada Reducida(3)</u>	<u>Resuelta</u>	
FRUTALES DE SECANO	45,60		45,57	45,57	0,00
OLIVAR EN PENDIENTE	2,83		2,72	2,72	0,00
OLIVAR	0,14		0,13	0,13	0,00
TOTAL	48,57	48,42	48,42	48,42	

Resumen de superficies

<u>GRUPO DE PAGO</u>	<u>SUPERFICIE (Hectáreas)</u>				<u>% Sobredeclaración (1)</u>
	<u>Declarada admisible</u>	<u>Comprometida</u>	<u>Declarada Reducida(3)</u>	<u>Resuelta</u>	
HERBACEOS	3,50		3,48	3,48	0,00
TOTAL	3,50		3,48	3,48	

% PENALIZACIÓN**IMPORTE (Euros)**

<u>Admisibilidad (2)</u>	<u>Presentación tardía</u>	<u>Omisión declaración</u>	<u>Condicionalidad</u>		<u>Calculado(4)</u>	<u>FEADER(EJE2)</u>	<u>MAGRAMA</u>	<u>CAPDER</u>	<u>Total</u>
0,00	0,00	0,00	0,00	Pago realizado		3.435,59	314,79	544,11	4.294,49
				A pagar		1.616,74	148,13	256,06	2.020,93
				TOTAL	6.315,42	5.052,33	462,92	800,17	6.315,42

RECINTOS

<u>REFERENCIA SIGPAC</u>	<u>CULTIVO</u>	<u>S/R</u>	<u>CONV.</u>	<u>GRUPO PAGO</u>	<u>Declarada admisible</u>	<u>SUPERFICIE (Hectáreas)</u>		
						<u>Conv. SIGPAC</u>	<u>Control C.(5)</u>	<u>Determinada Certificada</u>
04-099-045-00044-001	101000	S	NO	OLIVAR	0,05		0,05	0,05
04-099-045-00046-001	8000	R	NO	HERBACEOS	1,43		1,42	1,43
04-099-045-00046-002	8000	R	NO	HERBACEOS	0,21		0,21	0,21
04-099-045-00046-013	101000	S	NO	OLIVAR EN PENDIENTE	0,01		0,01	0,01
04-099-045-00046-015	101000	S	NO	OLIVAR EN PENDIENTE	0,03		0,02	0,03
04-099-045-00046-016	101000	S	NO	OLIVAR EN PENDIENTE	0,03		0,03	0,03
04-099-045-00046-017	101000	S	NO	OLIVAR EN PENDIENTE	0,03		0,03	0,03
04-099-045-00046-019	101000	S	NO	OLIVAR	0,09		0,08	0,09
04-099-045-00046-021	101000	S	NO	OLIVAR EN PENDIENTE	0,17		0,10	0,17
04-099-045-00048-004	104000	S	NO	FRUTALES DE SECANO	6,98		6,98	6,98
04-099-045-00048-011	101000	S	NO	OLIVAR EN PENDIENTE	0,09		0,09	0,09
04-099-045-00048-012	101000	S	NO	OLIVAR EN PENDIENTE	0,73		0,73	0,73
04-099-045-00048-013	101000	S	NO	OLIVAR EN PENDIENTE	0,04		0,04	0,04
04-099-045-00048-015	101000	S	NO	OLIVAR EN PENDIENTE	0,09		0,09	0,09
04-099-045-00048-016	101000	S	NO	OLIVAR EN PENDIENTE	0,06		0,06	0,06
04-099-045-00048-019	101000	S	NO	OLIVAR EN PENDIENTE	0,04		0,04	0,04
04-099-045-00048-020	101000	S	NO	OLIVAR EN PENDIENTE	0,08		0,08	0,08
04-099-045-00048-022	101000	S	NO	OLIVAR EN PENDIENTE	0,19		0,19	0,19
04-099-045-00048-023	101000	S	NO	OLIVAR EN PENDIENTE	0,18		0,18	0,18
04-099-045-00048-024	101000	S	NO	OLIVAR EN PENDIENTE	0,18		0,18	0,18
04-099-045-00048-025	101000	S	NO	OLIVAR EN PENDIENTE	0,06		0,06	0,06
04-099-045-00048-029	101000	S	NO	OLIVAR EN PENDIENTE	0,05		0,05	0,05
04-099-045-00048-030	101000	S	NO	OLIVAR EN PENDIENTE	0,03		0,02	0,03
04-099-045-00048-031	101000	S	NO	OLIVAR EN PENDIENTE	0,07		0,07	0,07
04-099-045-00048-043	101000	S	NO	OLIVAR EN PENDIENTE	0,06		0,06	0,06
04-099-045-00048-049	101000	S	NO	OLIVAR EN PENDIENTE	0,03		0,03	0,03
04-099-045-00048-051	101000	S	NO	OLIVAR EN PENDIENTE	0,04		0,04	0,04
04-099-045-00048-052	101000	S	NO	OLIVAR EN PENDIENTE	0,03		0,03	0,03
04-099-045-00048-054	101000	S	NO	OLIVAR EN PENDIENTE	0,02		0,02	0,02
04-099-045-00048-056	104000	S	NO	FRUTALES DE SECANO	1,48		1,48	1,48
04-099-045-00050-003	101000	S	NO	OLIVAR EN PENDIENTE	0,15		0,15	0,15
04-099-045-00077-001	101000	S	NO	OLIVAR EN PENDIENTE	0,18		0,16	0,18
04-099-045-00081-001	101000	S	NO	OLIVAR EN PENDIENTE	0,05		0,05	0,05
04-099-045-00083-002	104000	S	NO	FRUTALES DE SECANO	0,84		0,83	0,84

1. Reducciones previstas por sobredeclaración, artículo 16 del Reglamento (UE) nº 65/2011

2. Resolución de 3 de agosto de 2012 de la Dirección General de Fondos Agrarios (BOJA nº 159, 14 de agosto de 2012)

3. Superficie declarada admisible tras el ajuste con la conversión SIGPAC para el grupo de pago de herbáceos.

Menor valor entre la superficie declarada admisible tras el ajuste con la conversión SIGPAC y la comprometida admisible para el resto de grupos de pago

4. Se calcula sobre la superficie declarada reducida

5. Superficie de cultivo válido para la ayuda determinada en campo para el grupo de pago de herbáceos.

Superficie de cultivo válido para la ayuda determinada en campo tras el ajuste con la superficie comprometida admisible para el resto de grupos de pago

* Ayuda cofinanciada a través del Plan de Reestructuración del Tabaco de Andalucía contemplado en el Programa de Desarrollo Rural de Andalucía (2007-2013)

RECINTOS

REFERENCIA SIGPAC	CULTIVO	S/R	CONV.	GRUPO PAGO	Declarada admisible	SUPERFICIE (Hectáreas)		
						Conv. SIGPAC	Control C.(5)	Determinada Certificada
04-099-045-00084-004	104000	S	NO	FRUTALES DE SECANO	5,13		5,13	5,13
04-099-045-00148-003	104000	S	NO	FRUTALES DE SECANO	0,38		0,38	0,38
04-099-045-00150-004	104000	S	NO	FRUTALES DE SECANO	1,62		1,62	1,62
04-099-045-00151-001	104000	S	NO	FRUTALES DE SECANO	0,15		0,15	0,15
04-099-045-00176-002	104000	S	NO	FRUTALES DE SECANO	0,42		0,42	0,42
04-099-045-00186-007	104000	S	NO	FRUTALES DE SECANO	0,51		0,51	0,51
04-099-045-00186-008	104000	S	NO	FRUTALES DE SECANO	8,37		8,36	8,37
04-099-045-00205-001	104000	S	NO	FRUTALES DE SECANO	1,95		1,95	1,95
04-099-045-00205-004	104000	S	NO	FRUTALES DE SECANO	17,77		17,77	17,77
04-099-045-00205-011	101000	S	NO	OLIVAR EN PENDIENTE	0,03		0,03	0,03
04-099-045-00205-012	101000	S	NO	OLIVAR EN PENDIENTE	0,08		0,08	0,08
04-099-045-00205-013	8000	R	NO	HERBACEOS	1,86		1,85	1,86

APELLIDOS Y NOMBRE / RAZÓN SOCIAL**NIF****EXPEDIENTE****ANUALIDAD DE PAGO**

PEREZ PARRA JUANA MARIA

23205406Q

1006987

6ª

Resumen de superficies

GRUPO DE PAGO	Declarada admisible	SUPERFICIE (Hectáreas)			% Sobredeclaración (1)
		Comprometida	Declarada Reducida(3)	Resuelta	
CITRICOS	2,95		2,89	2,89	0,00
TOTAL	2,95	2,89	2,89	2,89	

% PENALIZACIÓN**IMPORTE (Euros)**

Admisibilidad (2)	Presentación		Omisión declaración	Condicionalidad	Calculado(4)	FEADER(EJE2)	MAGRAMA	CAPDER	Total	
	tardía	0,00								
0,00	0,00	0,00	0,00	0,00	Pago realizado	722,19	66,17	114,37	902,73	
					A pagar	339,86	31,14	53,82	424,82	
					TOTAL	1.327,55	1.062,05	97,31	168,19	1.327,55

RECINTOS

REFERENCIA SIGPAC	CULTIVO	S/R	CONV.	GRUPO PAGO	Declarada admisible	SUPERFICIE (Hectáreas)		
						Conv. SIGPAC	Control C.(5)	Determinada Certificada
04-053-015-00394-003	206000	S	NO	CITRICOS	0,56		0,55	0,56
04-053-015-00418-004	206000	R	NO	CITRICOS	0,71		0,70	0,71
04-053-017-00129-002	206000	S	NO	CITRICOS	1,68		1,64	1,68



1. Reducciones previstas por sobredeclaración, artículo 16 del Reglamento (UE) nº 65/2011

2. Resolución de 3 de agosto de 2012 de la Dirección General de Fondos Agrarios (BOJA nº 159, 14 de agosto de 2012)

3. Superficie declarada admisible tras el ajuste con la conversión SIGPAC para el grupo de pago de herbáceos.

4. Menor valor entre la superficie declarada admisible tras el ajuste con la conversión SIGPAC y la comprometida admisible para el resto de grupos de pago

5. Se calcula sobre la superficie declarada reducida

6. Superficie de cultivo válido para la ayuda determinada en campo para el grupo de pago de herbáceos.

7. Superficie de cultivo válido para la ayuda determinada en campo tras el ajuste con la superficie comprometida admisible para el resto de grupos de pago

* Ayuda cofinanciada a través del Plan de Reestructuración del Tabaco de Andalucía contemplado en el Programa de Desarrollo Rural de Andalucía (2007-2013)

<u>APELLIDOS Y NOMBRE / RAZÓN SOCIAL</u>	<u>NIF</u>	<u>EXPEDIENTE</u>	<u>ANUALIDAD DE PAGO</u>
PEREZ PEREZ MARIA	23189113F	1002633	7ª

Resumen de superficies

<u>GRUPO DE PAGO</u>	<u>SUPERFICIE (Hectáreas)</u>				<u>% Sobredeclaración (1)</u>
	<u>Declarada admisible</u>	<u>Comprometida</u>	<u>Declarada Reducida(3)</u>	<u>Resuelta</u>	
FRUTALES DE SECANO	18,77		18,75	18,75	0,00
TOTAL	18,77	18,75	18,75	18,75	

% PENALIZACIÓN**IMPORTE (Euros)**

<u>Admisibilidad (2)</u>	<u>Presentación tardía</u>	<u>Omisión declaración</u>	<u>Condicionalidad</u>		<u>Calculado(4)</u>	<u>FEADER(EJE2)</u>	<u>MAGRAMA</u>	<u>CAPDER</u>	<u>Total</u>
0,00	0,00	0,00	0,00	Pago realizado		1.130,06	103,54	178,97	1.412,57
				A pagar		531,79	48,73	84,22	664,74
				TOTAL	2.077,31	1.661,85	152,27	263,19	2.077,31

RECINTOS

<u>REFERENCIA SIGPAC</u>	<u>CULTIVO</u>	<u>S/R</u>	<u>CONV.</u>	<u>GRUPO PAGO</u>	<u>Declarada admisible</u>	<u>SUPERFICIE (Hectáreas)</u>			
					<u>Conv. SIGPAC</u>	<u>Control C.(5)</u>	<u>Determinada</u>	<u>Certificada</u>	
04-099-046-00096-001	104000	S	NO	FRUTALES DE SECANO	4,53		4,53	4,53	4,53
04-099-046-00099-001	104000	S	NO	FRUTALES DE SECANO	8,51		8,49	8,51	8,51
04-099-046-00099-003	104000	S	NO	FRUTALES DE SECANO	2,85		2,85	2,85	2,85
04-099-046-00291-001	104000	S	NO	FRUTALES DE SECANO	2,88		2,88	2,88	2,88

<u>APELLIDOS Y NOMBRE / RAZÓN SOCIAL</u>	<u>NIF</u>	<u>EXPEDIENTE</u>	<u>ANUALIDAD DE PAGO</u>
PEREZ PEREZ MIGUEL	27159874W	1008702	4ª

Resumen de superficies

<u>GRUPO DE PAGO</u>	<u>SUPERFICIE (Hectáreas)</u>				<u>% Sobredeclaración (1)</u>
	<u>Declarada admisible</u>	<u>Comprometida</u>	<u>Declarada Reducida(3)</u>	<u>Resuelta</u>	
FRUTALES DE SECANO	4,84		4,84	4,84	0,00
TOTAL	4,84	4,84	4,84	4,84	

% PENALIZACIÓN**IMPORTE (Euros)**

<u>Admisibilidad (2)</u>	<u>Presentación tardía</u>	<u>Omisión declaración</u>	<u>Condicionalidad</u>		<u>Calculado(4)</u>	<u>FEADER(EJE2)</u>	<u>MAGRAMA</u>	<u>CAPDER</u>	<u>Total</u>
0,00	0,00	0,00	0,00	Pago realizado		291,71	26,72	46,20	364,63
				A pagar		137,27	12,58	21,74	171,59
				TOTAL	536,22	428,98	39,30	67,94	536,22

RECINTOS

<u>REFERENCIA SIGPAC</u>	<u>CULTIVO</u>	<u>S/R</u>	<u>CONV.</u>	<u>GRUPO PAGO</u>	<u>Declarada admisible</u>	<u>SUPERFICIE (Hectáreas)</u>			
					<u>Conv. SIGPAC</u>	<u>Control C.(5)</u>	<u>Determinada</u>	<u>Certificada</u>	
04-099-013-00097-004	104000	S	NO	FRUTALES DE SECANO	3,11		3,11	3,11	3,11
04-099-013-00147-002	104000	S	NO	FRUTALES DE SECANO	0,87		0,87	0,87	0,87
04-099-013-00148-003	104000	S	NO	FRUTALES DE SECANO	0,86		0,86	0,86	0,86



1. Reducciones previstas por sobredeclaración, artículo 16 del Reglamento (UE) nº 65/2011

2. Resolución de 3 de agosto de 2012 de la Dirección General de Fondos Agrarios (BOJA nº 159, 14 de agosto de 2012)

3. Superficie declarada admisible tras el ajuste con la conversión SIGPAC para el grupo de pago de herbáceos.

4. Menor valor entre la superficie declarada admisible tras el ajuste con la conversión SIGPAC y la comprometida admisible para el resto de grupos de pago

5. Se calcula sobre la superficie declarada reducida

6. Superficie de cultivo válido para la ayuda determinada en campo para el grupo de pago de herbáceos.

7. Superficie de cultivo válido para la ayuda determinada en campo tras el ajuste con la superficie comprometida admisible para el resto de grupos de pago

* Ayuda cofinanciada a través del Plan de Reestructuración del Tabaco de Andalucía contemplado en el Programa de Desarrollo Rural de Andalucía (2007-2013)

<u>APELLIDOS Y NOMBRE / RAZÓN SOCIAL</u>	<u>NIF</u>	<u>EXPEDIENTE</u>	<u>ANUALIDAD DE PAGO</u>
PEREZ RAMOS MARIA DOLORES	75208247H	1001674	7ª

Resumen de superficies

<u>GRUPO DE PAGO</u>	<u>SUPERFICIE (Hectáreas)</u>				<u>% Sobredeclaración (1)</u>
	<u>Declarada admisible</u>	<u>Comprometida</u>	<u>Declarada Reducida(3)</u>	<u>Resuelta</u>	
FRUTALES DE SECANO	10,22		10,22	10,22	0,00
OLIVAR	0,02		0,02	0,02	0,00
OLIVAR EN PENDIENTE	1,45		1,43	1,43	0,00
TOTAL	11,69	11,67	11,67	11,67	

% PENALIZACIÓN**IMPORTE (Euros)**

<u>Admisibilidad (2)</u>	<u>Presentación tardía</u>	<u>Omisión declaración</u>	<u>Condicionalidad</u>	<u>Pago realizado</u>	<u>Calculado(4)</u>	<u>FEADER(EJE2)</u>	<u>MAGRAMA</u>	<u>CAPDER</u>	<u>Total</u>
0,00	0,00	0,00	0,00			877,93	80,44	139,04	1.097,41
				A pagar		413,14	37,85	65,44	516,43
				TOTAL	1.613,84	1.291,07	118,29	204,48	1.613,84

RECINTOS

<u>REFERENCIA SIGPAC</u>	<u>CULTIVO</u>	<u>S/R</u>	<u>CONV.</u>	<u>GRUPO PAGO</u>	<u>Declarada admisible</u>	<u>SUPERFICIE (Hectáreas)</u>		
					<u>Conv. SIGPAC</u>	<u>Control C.(5)</u>	<u>Determinada</u>	<u>Certificada</u>
04-086-003-00090-001	104000	S	NO	FRUTALES DE SECANO	0,46		0,46	0,46
04-086-003-00092-001	104000	S	NO	FRUTALES DE SECANO	0,30		0,30	0,30
04-086-003-00116-001	104000	S	NO	FRUTALES DE SECANO	3,28		3,28	3,28
04-086-003-00116-009	101000	S	NO	OLIVAR EN PENDIENTE	0,65		0,65	0,65
04-086-003-00116-011	101000	S	NO	OLIVAR	0,02		0,02	0,02
04-086-003-00116-012	101000	S	NO	OLIVAR EN PENDIENTE	0,04		0,03	0,04
04-086-003-00116-013	104000	S	NO	FRUTALES DE SECANO	0,49		0,49	0,49
04-086-003-00116-014	104000	S	NO	FRUTALES DE SECANO	4,28		4,28	4,28
04-086-003-00116-015	101000	S	NO	OLIVAR EN PENDIENTE	0,45		0,44	0,39
04-086-003-00310-005	104000	S	NO	FRUTALES DE SECANO	0,87		0,87	0,87
04-086-003-00310-009	101000	S	NO	OLIVAR EN PENDIENTE	0,01		0,01	0,01
04-086-003-00310-010	101000	S	NO	OLIVAR EN PENDIENTE	0,03		0,03	0,03
04-086-003-00310-011	101000	S	NO	OLIVAR EN PENDIENTE	0,03		0,03	0,03
04-086-003-00310-012	101000	S	NO	OLIVAR EN PENDIENTE	0,21		0,21	0,21
04-086-003-00310-021	101000	S	NO	OLIVAR EN PENDIENTE	0,03		0,03	0,03
04-086-003-00318-001	104000	S	NO	FRUTALES DE SECANO	0,31		0,31	0,31
04-086-003-00804-003	104000	S	NO	FRUTALES DE SECANO	0,23		0,23	0,23

INCIDENCIA DESCRIPCIÓN

73104 Recinto declarado que no cumple en su totalidad con las normas de producción ecológica (compromiso anexo 1, Orden 24 marzo 2011)
 Recinto:04-086-003-00116-015 Cultivo:101000 OLIVAR-SIN VARIEDAD Secano Sup. Declarada:0,45 Sup. Certificada:0,39



1. Reducciones previstas por sobredeclaración, artículo 16 del Reglamento (UE) nº 65/2011

2. Resolución de 3 de agosto de 2012 de la Dirección General de Fondos Agrarios (BOJA nº 159, 14 de agosto de 2012)

3. Superficie declarada admisible tras el ajuste con la conversión SIGPAC para el grupo de pago de herbáceos.

Menor valor entre la superficie declarada admisible tras el ajuste con la conversión SIGPAC y la comprometida admisible para el resto de grupos de pago

4. Se calcula sobre la superficie declarada reducida

5. Superficie de cultivo válido para la ayuda determinada en campo para el grupo de pago de herbáceos.

Superficie de cultivo válido para la ayuda determinada en campo tras el ajuste con la superficie comprometida admisible para el resto de grupos de pago

* Ayuda cofinanciada a través del Plan de Reestructuración del Tabaco de Andalucía contemplado en el Programa de Desarrollo Rural de Andalucía (2007-2013)

<u>APellidos y nombre / RAZÓN SOCIAL</u>	<u>NIF</u>	<u>EXPEDIENTE</u>	<u>ANUALIDAD DE PAGO</u>
PEREZ RECHE JUANA MARIA	23249023W	1008349	7ª

Resumen de superficies

<u>GRUPO DE PAGO</u>	<u>SUPERFICIE (Hectáreas)</u>				<u>% Sobredeclaración (1)</u>
	<u>Declarada admisible</u>	<u>Comprometida</u>	<u>Declarada Reducida(3)</u>	<u>Resuelta</u>	
FRUTALES DE SECANO	35,40		33,02	33,02	0,00
TOTAL	35,40	33,02	33,02	33,02	

Resumen de superficies

<u>GRUPO DE PAGO</u>	<u>SUPERFICIE (Hectáreas)</u>				<u>% Sobredeclaración (1)</u>
	<u>Declarada admisible</u>	<u>Comprometida</u>	<u>Declarada Reducida(3)</u>	<u>Resuelta</u>	
HERBACEOS	29,00		28,32	28,32	0,00
TOTAL	29,00		28,32	28,32	

% PENALIZACIÓN**IMPORTE (Euros)**

<u>Admisibilidad (2)</u>	<u>Presentación tardía</u>	<u>Omisión declaración</u>	<u>Condicionabilidad</u>	<u>Pago realizado</u>	<u>Calculado(4)</u>	<u>FEADER(EJE2)</u>	<u>MAGRAMA</u>	<u>CAPDER</u>	<u>Total</u>
0,00	0,00	0,00	0,00			4.537,96	415,79	718,70	5.672,45
				A pagar		2.135,51	195,67	338,21	2.669,39
				TOTAL	8.341,84	6.673,47	611,46	1.056,91	8.341,84

RECINTOS

<u>REFERENCIA SIGPAC</u>	<u>CULTIVO</u>	<u>S/R</u>	<u>CONV.</u>	<u>GRUPO PAGO</u>	<u>Declarada admisible</u>	<u>SUPERFICIE (Hectáreas)</u>		
					<u>Conv. SIGPAC</u>	<u>Control C.(5)</u>	<u>Determinada</u>	<u>Certificada</u>
04-063-007-00057-001	1000	S	NO	HERBACEOS	1,50		1,50	1,50
04-063-007-00066-001	1000	S	NO	HERBACEOS	0,79		0,79	0,79
04-063-008-00016-001	104000	S	NO	FRUTALES DE SECANO	0,22	0,22	0,22	0,22
04-063-008-00041-001	104000	S	NO	FRUTALES DE SECANO	0,52	0,52	0,52	0,52
04-063-008-00193-001	104000	S	NO	FRUTALES DE SECANO	0,26	0,26	0,26	0,26
04-063-008-00196-008	104000	S	NO	FRUTALES DE SECANO	1,04	1,04	1,04	1,04
04-063-025-00005-001	53000	S	NO	HERBACEOS	1,71	1,71	1,71	1,71
04-063-025-00016-001	53000	S	NO	HERBACEOS	1,08		1,08	1,08
04-063-042-00084-001	1000	S	NO	HERBACEOS	1,76		1,76	1,76
04-063-042-00092-001	1000	S	NO	HERBACEOS	3,97		3,96	3,97
04-063-042-00096-001	1000	S	NO	HERBACEOS	0,26		0,26	0,26
04-063-043-00034-001	1000	S	NO	HERBACEOS	1,90		1,90	1,90
04-063-043-00048-001	53000	S	NO	HERBACEOS	5,38		5,38	5,38
04-063-044-00004-001	1000	S	NO	HERBACEOS	0,78		0,78	0,78
04-063-044-00007-001	1000	S	NO	HERBACEOS	2,47		2,47	2,47
04-063-044-00025-001	104000	S	NO	FRUTALES DE SECANO	1,43		1,43	1,43
04-063-044-00035-002	8000	S	NO	HERBACEOS	4,65		3,98	4,65
04-063-044-00036-001	104000	S	NO	FRUTALES DE SECANO	1,21		1,21	1,21
04-063-044-00038-001	8000	S	NO	HERBACEOS	2,75		2,75	2,75
04-063-044-00197-001	104000	S	NO	FRUTALES DE SECANO	0,76		0,76	0,76
04-099-035-00349-001	104000	S	NO	FRUTALES DE SECANO	0,97		0,97	0,97
04-099-035-00351-001	104000	S	NO	FRUTALES DE SECANO	5,11		4,31	5,11
04-099-035-00355-001	104000	S	NO	FRUTALES DE SECANO	0,10		0,10	0,10
04-099-035-00659-001	104000	S	NO	FRUTALES DE SECANO	1,73		1,73	1,73
04-099-037-00021-002	104000	S	NO	FRUTALES DE SECANO	0,41		0,41	0,41
04-099-037-00021-003	104000	S	NO	FRUTALES DE SECANO	11,85		11,85	11,85
04-099-037-00059-004	104000	S	NO	FRUTALES DE SECANO	8,34		8,34	8,34
04-099-037-00059-014	104000	S	SI	FRUTALES DE SECANO	0,12		0,12	0,12
04-099-037-00067-002	104000	S	NO	FRUTALES DE SECANO	0,09		0,09	0,09
04-099-037-06001-003	104000	S	NO	FRUTALES DE SECANO	0,71		0,70	0,71
04-099-037-06001-012	104000	S	NO	FRUTALES DE SECANO	0,39		0,38	0,39
04-099-038-00047-002	104000	S	NO	FRUTALES DE SECANO	0,14		0,14	0,14

1. Reducciones previstas por sobredeclaración, artículo 16 del Reglamento (UE) nº 65/2011

2. Resolución de 3 de agosto de 2012 de la Dirección General de Fondos Agrarios (BOJA nº 159, 14 de agosto de 2012)

3. Superficie declarada admisible tras el ajuste con la conversión SIGPAC para el grupo de pago de herbáceos.

Menor valor entre la superficie declarada admisible tras el ajuste con la conversión SIGPAC y la comprometida admisible para el resto de grupos de pago

4. Se calcula sobre la superficie declarada reducida

5. Superficie de cultivo válido para la ayuda determinada en campo para el grupo de pago de herbáceos.

Superficie de cultivo válido para la ayuda determinada en campo tras el ajuste con la superficie comprometida admisible para el resto de grupos de pago

* Ayuda cofinanciada a través del Plan de Reestructuración del Tabaco de Andalucía contemplado en el Programa de Desarrollo Rural de Andalucía (2007-2013)

<u>APELLIDOS Y NOMBRE / RAZÓN SOCIAL</u>	<u>NIF</u>	<u>EXPEDIENTE</u>	<u>ANUALIDAD DE PAGO</u>
PEREZ RECHE MARIA JOSEFA	75227494Z	1008394	7ª

Resumen de superficies

<u>GRUPO DE PAGO</u>	<u>SUPERFICIE (Hectáreas)</u>			<u>% Sobredeclaración (1)</u>
	<u>Declarada admisible</u>	<u>Declarada Reducida(3)</u>	<u>Resuelta</u>	
HERBACEOS	31,15	31,10	31,10	0,00
TOTAL	31,15	31,10	31,10	

% PENALIZACIÓN**IMPORTE (Euros)**

<u>Admisibilidad (2)</u>	<u>Presentación tardía</u>	<u>Omisión declaración</u>	<u>Condicionalidad</u>		<u>Calculado(4)</u>	<u>FEADER(EJE2)</u>	<u>MAGRAMA</u>	<u>CAPDER</u>	<u>Total</u>
0,00	0,00	0,00	0,00	A pagar	5.141,76	4.113,41	376,89	651,46	5.141,76

RECINTOS

<u>REFERENCIA SIGPAC</u>	<u>CULTIVO</u>	<u>S/R</u>	<u>CONV.</u>	<u>GRUPO PAGO</u>	<u>Declarada admisible</u>	<u>SUPERFICIE (Hectáreas)</u>			
					<u>Conv. SIGPAC</u>	<u>Control C.(5)</u>	<u>Determinada</u>	<u>Certificada</u>	
04-063-022-00002-001	8000	S	NO	HERBACEOS	3,91			3,86	3,91
04-063-022-00003-001	8000	S	NO	HERBACEOS	0,25			0,25	0,25
04-063-022-00005-001	8000	S	NO	HERBACEOS	1,59			1,59	1,59
04-063-023-00126-001	8000	S	NO	HERBACEOS	2,46			2,46	2,46
04-063-023-00135-001	53000	S	NO	HERBACEOS	10,27			10,27	10,27
04-063-025-00068-001	8000	S	NO	HERBACEOS	3,96	3,96		3,96	3,96
04-063-025-00069-001	8000	S	NO	HERBACEOS	2,37			2,37	2,37
04-063-025-00072-001	8000	S	NO	HERBACEOS	1,24			1,24	1,24
04-063-025-00074-001	8000	S	NO	HERBACEOS	0,70			0,70	0,70
04-063-025-00077-001	8000	S	NO	HERBACEOS	3,24			3,24	3,24
04-063-025-00100-001	8000	S	NO	HERBACEOS	1,16			1,16	1,16



1. Reducciones previstas por sobredeclaración, artículo 16 del Reglamento (UE) nº 65/2011

2. Resolución de 3 de agosto de 2012 de la Dirección General de Fondos Agrarios (BOJA nº 159, 14 de agosto de 2012)

3. Superficie declarada admisible tras el ajuste con la conversión SIGPAC para el grupo de pago de herbáceos.

Menor valor entre la superficie declarada admisible tras el ajuste con la conversión SIGPAC y la comprometida admisible para el resto de grupos de pago

4. Se calcula sobre la superficie declarada reducida

5. Superficie de cultivo válido para la ayuda determinada en campo para el grupo de pago de herbáceos.

Superficie de cultivo válido para la ayuda determinada en campo tras el ajuste con la superficie comprometida admisible para el resto de grupos de pago

* Ayuda cofinanciada a través del Plan de Reestructuración del Tabaco de Andalucía contemplado en el Programa de Desarrollo Rural de Andalucía (2007-2013)

<u>APellidos y nombre / RAZÓN SOCIAL</u>	<u>NIF</u>	<u>EXPEDIENTE</u>	<u>ANUALIDAD DE PAGO</u>
PEREZ SORIANO MARCOS	27211301R	1008216	4ª

Resumen de superficies

<u>GRUPO DE PAGO</u>	<u>SUPERFICIE (Hectáreas)</u>				<u>% Sobredeclaración (1)</u>
	<u>Declarada admisible</u>	<u>Comprometida</u>	<u>Declarada Reducida(3)</u>	<u>Resuelta</u>	
FRUTALES DE SECANO	62,68		62,23	62,23	0,00
TOTAL	62,68	62,23	62,23	62,23	

% PENALIZACIÓN**IMPORTE (Euros)**

<u>Admisibilidad (2)</u>	<u>Presentación tardía</u>	<u>Omisión declaración</u>	<u>Condicionalidad</u>		<u>Calculado(4)</u>	<u>FEADER(EJE2)</u>	<u>MAGRAMA</u>	<u>CAPDER</u>	<u>Total</u>
0,00	0,00	0,00	0,00	Pago realizado		3.214,67	294,54	509,13	4.018,34
				A pagar		1.512,78	138,61	239,59	1.890,98
				TOTAL	5.909,32	4.727,45	433,15	748,72	5.909,32

RECINTOS

<u>REFERENCIA SIGPAC</u>	<u>CULTIVO</u>	<u>S/R</u>	<u>CONV.</u>	<u>GRUPO PAGO</u>	<u>Declarada admisible</u>	<u>SUPERFICIE (Hectáreas)</u>			
					<u>Conv. SIGPAC</u>	<u>Control C.(5)</u>	<u>Determinada</u>	<u>Certificada</u>	
04-098-035-00024-001	104000	S	NO	FRUTALES DE SECANO	10,14	9,76		9,76	9,69
04-098-035-00027-001	104000	S	NO	FRUTALES DE SECANO	30,00			30,00	30,00
04-098-035-00027-006	104000	S	NO	FRUTALES DE SECANO	2,09			2,09	2,09
04-098-035-00028-003	104000	S	NO	FRUTALES DE SECANO	1,35			1,35	1,35
04-098-035-00028-004	104000	S	NO	FRUTALES DE SECANO	2,57			2,57	2,57
04-098-035-00028-005	104000	S	NO	FRUTALES DE SECANO	4,40			4,40	4,40
04-098-035-00041-001	104000	S	NO	FRUTALES DE SECANO	0,59			0,59	0,59
04-098-035-00041-002	104000	S	NO	FRUTALES DE SECANO	4,85			4,85	4,85
04-098-035-00072-003	104000	S	NO	FRUTALES DE SECANO	6,69			6,69	6,69

INCIDENCIA DESCRIPCIÓN

73104 Recinto declarado que no cumple en su totalidad con las normas de producción ecológica (compromiso anexo 1, Orden 24 marzo 2011)
 Recinto:04-098-035-00024-001 Cultivo:104000 ALMENDROS-SIN VARIEDAD Secano Sup. Declarada:10,14 Sup. Certificada:9,69



1. Reducciones previstas por sobredeclaración, artículo 16 del Reglamento (UE) nº 65/2011

2. Resolución de 3 de agosto de 2012 de la Dirección General de Fondos Agrarios (BOJA nº 159, 14 de agosto de 2012)

3. Superficie declarada admisible tras el ajuste con la conversión SIGPAC para el grupo de pago de herbáceos.

Menor valor entre la superficie declarada admisible tras el ajuste con la conversión SIGPAC y la comprometida admisible para el resto de grupos de pago

4. Se calcula sobre la superficie declarada reducida

5. Superficie de cultivo válido para la ayuda determinada en campo para el grupo de pago de herbáceos.

Superficie de cultivo válido para la ayuda determinada en campo tras el ajuste con la superficie comprometida admisible para el resto de grupos de pago

* Ayuda cofinanciada a través del Plan de Reestructuración del Tabaco de Andalucía contemplado en el Programa de Desarrollo Rural de Andalucía (2007-2013)

<u>APELLIDOS Y NOMBRE / RAZÓN SOCIAL</u>	<u>NIF</u>	<u>EXPEDIENTE</u>	<u>ANUALIDAD DE PAGO</u>		
PEREZ TERUEL TOMAS	75182936F	1006052	7ª		
Resumen de superficies					
GRUPO DE PAGO	SUPERFICIE (Hectáreas)				
	<u>Declarada admisible</u>	<u>Comprometida</u>	<u>Declarada Reducida(3)</u>	<u>Resuelta</u>	<u>% Sobredeclaración (1)</u>
FRUTALES DE SECANO	11,04		10,28	10,28	0,00
TOTAL	11,04	10,30	10,28	10,28	

<u>% PENALIZACIÓN</u>				<u>IMPORTE (Euros)</u>					
<u>Admisibilidad (2)</u>	<u>Presentación tardía</u>	<u>Omisión declaración</u>	<u>Condicionalidad</u>	<u>Calculado(4)</u>	<u>FEADER(EJE2)</u>	<u>MAGRAMA</u>	<u>CAPDER</u>	<u>Total</u>	
0,00	0,00	0,00	0,00	Pago realizado		619,58	56,77	98,12	774,47
				A pagar		291,56	26,71	46,18	364,45
TOTAL					1.138,92	911,14	83,48	144,30	1.138,92

RECINTOS

<u>REFERENCIA SIGPAC</u>	<u>CULTIVO</u>	<u>S/R</u>	<u>CONV.</u>	<u>GRUPO PAGO</u>	<u>Declarada admisible</u>	<u>SUPERFICIE (Hectáreas)</u>		
						<u>Conv. SIGPAC</u>	<u>Control C.(5)</u>	<u>Determinada Certificada</u>
04-070-026-00121-001	104000	S	NO	FRUTALES DE SECANO	0,95		0,95	0,95
04-070-026-00121-002	104000	S	NO	FRUTALES DE SECANO	0,31		0,31	0,31
04-070-026-00197-002	104000	S	NO	FRUTALES DE SECANO	0,18		0,18	0,18
04-070-027-00003-001	104000	S	NO	FRUTALES DE SECANO	0,16		0,16	0,16
04-070-027-00048-001	104000	S	NO	FRUTALES DE SECANO	1,97		1,97	1,97
04-070-036-00129-002	104000	S	NO	FRUTALES DE SECANO	1,04		1,02	1,04
04-070-036-00130-002	104000	S	NO	FRUTALES DE SECANO	1,38		1,38	1,39
04-070-036-00130-005	104000	S	NO	FRUTALES DE SECANO	2,45		2,45	2,46
04-070-036-00154-001	104000	S	NO	FRUTALES DE SECANO	0,71		0,71	0,71
04-070-036-00169-002	104000	S	NO	FRUTALES DE SECANO	0,70		0,70	0,70
04-070-036-00200-002	104000	S	NO	FRUTALES DE SECANO	0,11		0,11	0,11
04-070-036-00200-003	104000	S	NO	FRUTALES DE SECANO	0,38		0,34	0,38

INCIDENCIA DESCRIPCIÓN

73106 Recinto declarado no comprometido
 Recinto:04-070-027-00035-006 Cultivo:104000 ALMENDROS-SIN VARIEDAD Secano



1. Reducciones previstas por sobredeclaración, artículo 16 del Reglamento (UE) nº 65/2011

2. Resolución de 3 de agosto de 2012 de la Dirección General de Fondos Agrarios (BOJA nº 159, 14 de agosto de 2012)

3. Superficie declarada admisible tras el ajuste con la conversión SIGPAC para el grupo de pago de herbáceos.

Menor valor entre la superficie declarada admisible tras el ajuste con la conversión SIGPAC y la comprometida admisible para el resto de grupos de pago

4. Se calcula sobre la superficie declarada reducida

5. Superficie de cultivo válido para la ayuda determinada en campo para el grupo de pago de herbáceos.

Superficie de cultivo válido para la ayuda determinada en campo tras el ajuste con la superficie comprometida admisible para el resto de grupos de pago

* Ayuda cofinanciada a través del Plan de Reestructuración del Tabaco de Andalucía contemplado en el Programa de Desarrollo Rural de Andalucía (2007-2013)

<u>APELLIDOS Y NOMBRE / RAZÓN SOCIAL</u>	<u>NIF</u>	<u>EXPEDIENTE</u>	<u>ANUALIDAD DE PAGO</u>
PEREZ VILAR ISABEL	38752254Z	1007714	4ª

Resumen de superficies

<u>GRUPO DE PAGO</u>	<u>SUPERFICIE (Hectáreas)</u>				<u>% Sobredeclaración (1)</u>
	<u>Declarada admisible</u>	<u>Comprometida</u>	<u>Declarada Reducida(3)</u>	<u>Resuelta</u>	
FRUTALES DE SECANO	2,43		2,42	2,42	0,00
TOTAL	2,43	2,42	2,42	2,42	

% PENALIZACIÓN**IMPORTE (Euros)**

<u>Admisibilidad (2)</u>	<u>Presentación tardía</u>	<u>Omisión declaración</u>	<u>Condicionalidad</u>		<u>Calculado(4)</u>	<u>FEADER(EJE2)</u>	<u>MAGRAMA</u>	<u>CAPDER</u>	<u>Total</u>
0,00	0,00	0,00	0,00	Pago realizado		145,85	13,36	23,10	182,31
				A pagar		68,64	6,29	10,87	85,80
				TOTAL	268,11	214,49	19,65	33,97	268,11

RECINTOS

<u>REFERENCIA SIGPAC</u>	<u>CULTIVO</u>	<u>S/R</u>	<u>CONV.</u>	<u>GRUPO PAGO</u>	<u>Declarada admisible</u>	<u>Conv. SIGPAC</u>	<u>SUPERFICIE (Hectáreas)</u> <u>Control C.(5)</u>	<u>Determinada</u>	<u>Certificada</u>
04-053-041-00041-002	104000	S	NO	FRUTALES DE SECANO	0,96			0,96	0,96
04-053-044-00048-001	104000	S	NO	FRUTALES DE SECANO	0,69			0,69	0,71
04-053-045-00232-001	104000	S	NO	FRUTALES DE SECANO	0,24			0,24	0,24
04-053-045-00369-005	104000	S	NO	FRUTALES DE SECANO	0,33			0,32	0,33
04-053-045-00415-001	104000	S	NO	FRUTALES DE SECANO	0,21			0,21	0,21

<u>APELLIDOS Y NOMBRE / RAZÓN SOCIAL</u>	<u>NIF</u>	<u>EXPEDIENTE</u>	<u>ANUALIDAD DE PAGO</u>
PEYRALLO PEREZ MARIA DOLORES	23204935M	1001024	7ª

Resumen de superficies

<u>GRUPO DE PAGO</u>	<u>SUPERFICIE (Hectáreas)</u>				<u>% Sobredeclaración (1)</u>
	<u>Declarada admisible</u>	<u>Comprometida</u>	<u>Declarada Reducida(3)</u>	<u>Resuelta</u>	
FRUTALES DE SECANO	20,74		20,74	20,74	0,00
TOTAL	20,74	20,74	20,74	20,74	

Resumen de superficies

<u>GRUPO DE PAGO</u>	<u>SUPERFICIE (Hectáreas)</u>				<u>% Sobredeclaración (1)</u>
	<u>Declarada admisible</u>	<u>Comprometida</u>	<u>Declarada Reducida(3)</u>	<u>Resuelta</u>	
HERBACEOS	23,38		23,38	23,38	0,00
TOTAL	23,38		23,38	23,38	

% PENALIZACIÓN**IMPORTE (Euros)**

<u>Admisibilidad (2)</u>	<u>Presentación tardía</u>	<u>Omisión declaración</u>	<u>Condicionalidad</u>		<u>Calculado(4)</u>	<u>FEADER(EJE2)</u>	<u>MAGRAMA</u>	<u>CAPDER</u>	<u>Total</u>
0,00	0,00	0,00	0,00	Pago realizado		3.352,78	307,20	531,00	4.190,98
				A pagar		1.577,78	144,56	249,88	1.972,22
				TOTAL	6.163,20	4.930,56	451,76	780,88	6.163,20

RECINTOS

<u>REFERENCIA SIGPAC</u>	<u>CULTIVO</u>	<u>S/R</u>	<u>CONV.</u>	<u>GRUPO PAGO</u>	<u>Declarada admisible</u>	<u>Conv. SIGPAC</u>	<u>SUPERFICIE (Hectáreas)</u> <u>Control C.(5)</u>	<u>Determinada</u>	<u>Certificada</u>
04-099-009-00041-004	8000	S	NO	HERBACEOS	18,93			18,93	25,31
04-099-009-00041-009	104000	S	NO	FRUTALES DE SECANO	16,96			16,96	16,96
04-099-009-00061-002	8000	S	NO	HERBACEOS	4,45			4,45	4,45
04-099-009-00061-005	104000	S	NO	FRUTALES DE SECANO	3,78			3,78	3,78

1. Reducciones previstas por sobredeclaración, artículo 16 del Reglamento (UE) nº 65/2011

2. Resolución de 3 de agosto de 2012 de la Dirección General de Fondos Agrarios (BOJA nº 159, 14 de agosto de 2012)

3. Superficie declarada admisible tras el ajuste con la conversión SIGPAC para el grupo de pago de herbáceos.

4. Menor valor entre la superficie declarada admisible tras el ajuste con la conversión SIGPAC y la comprometida admisible para el resto de grupos de pago

5. Se calcula sobre la superficie declarada reducida

6. Superficie de cultivo válido para la ayuda determinada en campo para el grupo de pago de herbáceos.

7. Superficie de cultivo válido para la ayuda determinada en campo tras el ajuste con la superficie comprometida admisible para el resto de grupos de pago

* Ayuda cofinanciada a través del Plan de Reestructuración del Tabaco de Andalucía contemplado en el Programa de Desarrollo Rural de Andalucía (2007-2013)

<u>APELLIDOS Y NOMBRE / RAZÓN SOCIAL</u>	<u>NIF</u>	<u>EXPEDIENTE</u>	<u>ANUALIDAD DE PAGO</u>
PICON GONZALEZ MANUEL	27204472A	1000944	7ª

Resumen de superficies

<u>GRUPO DE PAGO</u>	<u>SUPERFICIE (Hectáreas)</u>				<u>% Sobredeclaración (1)</u>
	<u>Declarada admisible</u>	<u>Comprometida</u>	<u>Declarada Reducida(3)</u>	<u>Resuelta</u>	
CITRICOS	0,69		0,63	0,63	0,00
TOTAL	0,69	0,63	0,63	0,63	

% PENALIZACIÓN**IMPORTE (Euros)**

<u>Admisibilidad (2)</u>	<u>Presentación tardía</u>	<u>Omisión declaración</u>	<u>Condicionalidad</u>		<u>Calculado(4)</u>	<u>FEADER(EJE2)</u>	<u>MAGRAMA</u>	<u>CAPDER</u>	<u>Total</u>	
0,00	0,00	0,00	0,00	Pago realizado		157,43	14,42	24,94	196,79	
				A pagar		74,09	6,79	11,73	92,61	
				TOTAL		289,40	231,52	21,21	36,67	289,40

RECINTOS

<u>REFERENCIA SIGPAC</u>	<u>CULTIVO S/R</u>	<u>CONV.</u>	<u>GRUPO PAGO</u>	<u>SUPERFICIE (Hectáreas)</u>			
				<u>Declarada admisible</u>	<u>Conv. SIGPAC</u>	<u>Control C.(5)</u>	<u>Determinada Certificada</u>
04-081-010-00051-001	206000 R	NO	CITRICOS	0,07		0,07	0,07
04-081-010-00052-001	206000 R		CITRICOS	0,01		0,01	0,00
04-081-010-00054-001	206000 R	NO	CITRICOS	0,41		0,38	0,41
04-081-010-00055-001	206000 R	NO	CITRICOS	0,20		0,20	0,20

INCIDENCIA DESCRIPCIÓN

73103 El recinto declarado no cumple con las normas de producción ecológica (compromiso anexo 1, Orden 24 marzo 2011)
 Recinto:04-081-010-00052-001 Cultivo:206000 NARANJO-SIN VARIEDAD Regadío



1. Reducciones previstas por sobredeclaración, artículo 16 del Reglamento (UE) nº 65/2011

2. Resolución de 3 de agosto de 2012 de la Dirección General de Fondos Agrarios (BOJA nº 159, 14 de agosto de 2012)

3. Superficie declarada admisible tras el ajuste con la conversión SIGPAC para el grupo de pago de herbáceos.

Menor valor entre la superficie declarada admisible tras el ajuste con la conversión SIGPAC y la comprometida admisible para el resto de grupos de pago

4. Se calcula sobre la superficie declarada reducida

5. Superficie de cultivo válido para la ayuda determinada en campo para el grupo de pago de herbáceos.

Superficie de cultivo válido para la ayuda determinada en campo tras el ajuste con la superficie comprometida admisible para el resto de grupos de pago

* Ayuda cofinanciada a través del Plan de Reestructuración del Tabaco de Andalucía contemplado en el Programa de Desarrollo Rural de Andalucía (2007-2013)

<u>APELLIDOS Y NOMBRE / RAZÓN SOCIAL</u>	<u>NIF</u>	<u>EXPEDIENTE</u>	<u>ANUALIDAD DE PAGO</u>
PICON LOPEZ MARIA DEL CARMEN	27190273H	1008271	7ª

Resumen de superficies

<u>GRUPO DE PAGO</u>	<u>SUPERFICIE (Hectáreas)</u>				<u>% Sobredeclaración (1)</u>
	<u>Declarada admisible</u>	<u>Comprometida</u>	<u>Declarada Reducida(3)</u>	<u>Resuelta</u>	
CITRICOS	1,71		1,69	1,69	0,00
TOTAL	1,71	1,69	1,69	1,69	

% PENALIZACIÓN**IMPORTE (Euros)**

<u>Admisibilidad (2)</u>	<u>Presentación tardía</u>	<u>Omisión declaración</u>	<u>Condicionalidad</u>		<u>Calculado(4)</u>	<u>FEADER(EJE2)</u>	<u>MAGRAMA</u>	<u>CAPDER</u>	<u>Total</u>
0,00	0,00	0,00	0,00	Pago realizado		422,32	38,69	66,89	527,90
				A pagar		198,74	18,21	31,47	248,42
				TOTAL		776,32	621,06	56,90	776,32

RECINTOS

<u>REFERENCIA SIGPAC</u>	<u>CULTIVO</u>	<u>S/R</u>	<u>CONV.</u>	<u>GRUPO PAGO</u>	<u>Declarada admisible</u>	<u>SUPERFICIE (Hectáreas)</u>		
					<u>Conv. SIGPAC</u>	<u>Control C.(5)</u>	<u>Determinada</u>	<u>Certificada</u>
04-010-004-00033-003	206000	R	NO	CITRICOS	0,13		0,13	0,13
04-010-004-00039-001	206000	R	NO	CITRICOS	0,15		0,15	0,15
04-010-004-00040-008	206000	R	NO	CITRICOS	0,09		0,09	0,09
04-011-007-00110-001	206000	R	NO	CITRICOS	0,06		0,06	0,06
04-011-007-00117-001	206000	R	NO	CITRICOS	0,05		0,05	0,05
04-011-007-00122-001	206000	R	NO	CITRICOS	0,31		0,30	0,31
04-011-007-00132-001	206000	R	NO	CITRICOS	0,03		0,03	0,03
04-011-008-00079-001	206000	R	NO	CITRICOS	0,02		0,02	0,02
04-081-001-00088-001	206000	R	NO	CITRICOS	0,14		0,14	0,14
04-081-001-00089-001	206000	R	NO	CITRICOS	0,38		0,37	0,38
04-081-001-00092-001	206000	R	NO	CITRICOS	0,23		0,23	0,23
04-081-001-00100-001	206000	R	NO	CITRICOS	0,12		0,12	0,12

<u>APELLIDOS Y NOMBRE / RAZÓN SOCIAL</u>	<u>NIF</u>	<u>EXPEDIENTE</u>	<u>ANUALIDAD DE PAGO</u>
PINTOR SEGURA PEDRO	27166284H	1003428	7ª

Resumen de superficies

<u>GRUPO DE PAGO</u>	<u>SUPERFICIE (Hectáreas)</u>				<u>% Sobredeclaración (1)</u>
	<u>Declarada admisible</u>	<u>Comprometida</u>	<u>Declarada Reducida(3)</u>	<u>Resuelta</u>	
CITRICOS	0,75		0,75	0,75	0,00
TOTAL	0,75	0,75	0,75	0,75	

% PENALIZACIÓN**IMPORTE (Euros)**

<u>Admisibilidad (2)</u>	<u>Presentación tardía</u>	<u>Omisión declaración</u>	<u>Condicionalidad</u>		<u>Calculado(4)</u>	<u>FEADER(EJE2)</u>	<u>MAGRAMA</u>	<u>CAPDER</u>	<u>Total</u>
0,00	0,00	0,00	0,00	Pago realizado		187,42	17,17	29,68	234,27
				A pagar		88,20	8,08	13,97	110,25
				TOTAL		344,52	275,62	25,25	344,52

RECINTOS

<u>REFERENCIA SIGPAC</u>	<u>CULTIVO</u>	<u>S/R</u>	<u>CONV.</u>	<u>GRUPO PAGO</u>	<u>Declarada admisible</u>	<u>SUPERFICIE (Hectáreas)</u>		
					<u>Conv. SIGPAC</u>	<u>Control C.(5)</u>	<u>Determinada</u>	<u>Certificada</u>
04-076-013-00161-001	206000	R	NO	CITRICOS	0,75		0,75	0,75

1. Reducciones previstas por sobredeclaración, artículo 16 del Reglamento (UE) nº 65/2011

2. Resolución de 3 de agosto de 2012 de la Dirección General de Fondos Agrarios (BOJA nº 159, 14 de agosto de 2012)

3. Superficie declarada admisible tras el ajuste con la conversión SIGPAC para el grupo de pago de herbáceos.

4. Menor valor entre la superficie declarada admisible tras el ajuste con la conversión SIGPAC y la comprometida admisible para el resto de grupos de pago

5. Se calcula sobre la superficie declarada reducida

6. Superficie de cultivo válido para la ayuda determinada en campo para el grupo de pago de herbáceos.

7. Superficie de cultivo válido para la ayuda determinada en campo tras el ajuste con la superficie comprometida admisible para el resto de grupos de pago

* Ayuda cofinanciada a través del Plan de Reestructuración del Tabaco de Andalucía contemplado en el Programa de Desarrollo Rural de Andalucía (2007-2013)

<u>APELLIDOS Y NOMBRE / RAZÓN SOCIAL</u>	<u>NIF</u>	<u>EXPEDIENTE</u>	<u>ANUALIDAD DE PAGO</u>
PONCE ALCAINA VICTORIANO	75223097X	1002579	4ª

Resumen de superficies

<u>GRUPO DE PAGO</u>	<u>SUPERFICIE (Hectáreas)</u>			<u>% Sobredeclaración (1)</u>
	<u>Declarada admisible</u>	<u>Declarada Reducida(3)</u>	<u>Resuelta</u>	
HERBACEOS	4,16	4,16	4,16	0,00
TOTAL	4,16	4,16	4,16	

% PENALIZACIÓN**IMPORTE (Euros)**

<u>Admisibilidad (2)</u>	<u>Presentación tardía</u>	<u>Omisión declaración</u>	<u>Condicionalidad</u>		<u>Calculado(4)</u>	<u>FEADER(EJE2)</u>	<u>MAGRAMA</u>	<u>CAPDER</u>	<u>Total</u>
0,00	0,00	0,00	0,00	A pagar	687,77	550,22	50,41	87,14	687,77

RECINTOS

<u>REFERENCIA SIGPAC</u>	<u>CULTIVO</u>	<u>S/R</u>	<u>CONV.</u>	<u>GRUPO PAGO</u>	<u>Declarada admisible</u>	<u>SUPERFICIE (Hectáreas)</u>			
					<u>Conv. SIGPAC</u>	<u>Control C.(5)</u>	<u>Determinada</u>	<u>Certificada</u>	
04-063-027-00086-001	8000	S	NO	HERBACEOS	2,75			2,75	2,75
04-098-041-00098-002	8000	S	NO	HERBACEOS	0,47			0,47	0,47
04-098-041-00099-001	8000	S	NO	HERBACEOS	0,94			0,94	0,94

<u>APELLIDOS Y NOMBRE / RAZÓN SOCIAL</u>	<u>NIF</u>	<u>EXPEDIENTE</u>	<u>ANUALIDAD DE PAGO</u>
PRIETO OLIVA CARMEN	75188685Y	1006520	6ª

Resumen de superficies

<u>GRUPO DE PAGO</u>	<u>SUPERFICIE (Hectáreas)</u>			<u>% Sobredeclaración (1)</u>
	<u>Declarada admisible</u>	<u>Comprometida</u>	<u>Declarada Reducida(3)</u>	
CITRICOS	0,81		0,78	0,00
TOTAL	0,81	0,78	0,78	

% PENALIZACIÓN**IMPORTE (Euros)**

<u>Admisibilidad (2)</u>	<u>Presentación tardía</u>	<u>Omisión declaración</u>	<u>Condicionalidad</u>		<u>Calculado(4)</u>	<u>FEADER(EJE2)</u>	<u>MAGRAMA</u>	<u>CAPDER</u>	<u>Total</u>
0,00	0,00	0,00	0,00	Pago realizado		155,93	14,29	24,69	194,91
				A pagar		130,71	11,98	20,70	163,39
				TOTAL	358,30	286,64	26,27	45,39	358,30

RECINTOS

<u>REFERENCIA SIGPAC</u>	<u>CULTIVO</u>	<u>S/R</u>	<u>CONV.</u>	<u>GRUPO PAGO</u>	<u>Declarada admisible</u>	<u>SUPERFICIE (Hectáreas)</u>			
					<u>Conv. SIGPAC</u>	<u>Control C.(5)</u>	<u>Determinada</u>	<u>Certificada</u>	
04-047-003-00008-003	206000	R	NO	CITRICOS	0,24			0,24	0,24
04-047-003-00009-001	206000	R	NO	CITRICOS	0,21			0,21	0,21
04-047-003-00010-002	206000	R	NO	CITRICOS	0,24			0,23	0,24
04-047-003-09000-003	206000	R	NO	CITRICOS	0,06			0,05	0,06
04-047-003-09000-007	206000	R	NO	CITRICOS	0,06			0,05	0,06



1. Reducciones previstas por sobredeclaración, artículo 16 del Reglamento (UE) nº 65/2011

2. Resolución de 3 de agosto de 2012 de la Dirección General de Fondos Agrarios (BOJA nº 159, 14 de agosto de 2012)

3. Superficie declarada admisible tras el ajuste con la conversión SIGPAC para el grupo de pago de herbáceos.

4. Menor valor entre la superficie declarada admisible tras el ajuste con la conversión SIGPAC y la comprometida admisible para el resto de grupos de pago

5. Se calcula sobre la superficie declarada reducida

6. Superficie de cultivo válido para la ayuda determinada en campo para el grupo de pago de herbáceos.

7. Superficie de cultivo válido para la ayuda determinada en campo tras el ajuste con la superficie comprometida admisible para el resto de grupos de pago

* Ayuda cofinanciada a través del Plan de Reestructuración del Tabaco de Andalucía contemplado en el Programa de Desarrollo Rural de Andalucía (2007-2013)

<u>APELLIDOS Y NOMBRE / RAZÓN SOCIAL</u>	<u>NIF</u>	<u>EXPEDIENTE</u>	<u>ANUALIDAD DE PAGO</u>
QUILES CAMPOY JOSE	27196808K	1005609	4ª

Resumen de superficies

<u>GRUPO DE PAGO</u>	<u>SUPERFICIE (Hectáreas)</u>				<u>% Sobredeclaración (1)</u>
	<u>Declarada admisible</u>	<u>Comprometida</u>	<u>Declarada Reducida(3)</u>	<u>Resuelta</u>	
FRUTALES DE SECANO	8,64		8,50	8,50	0,00
TOTAL	8,64	8,50	8,50	8,50	

% PENALIZACIÓN**IMPORTE (Euros)**

<u>Admisibilidad (2)</u>	<u>Presentación tardía</u>	<u>Omisión declaración</u>	<u>Condicionalidad</u>		<u>Calculado(4)</u>	<u>FEADER(EJE2)</u>	<u>MAGRAMA</u>	<u>CAPDER</u>	<u>Total</u>
0,00	0,00	0,00	0,00	Pago realizado		512,29	46,94	81,13	640,36
				A pagar		241,08	22,09	38,18	301,35
				TOTAL		941,72	753,37	69,03	941,71

RECINTOS

<u>REFERENCIA SIGPAC</u>	<u>CULTIVO</u>	<u>S/R</u>	<u>CONV.</u>	<u>GRUPO PAGO</u>	<u>Declarada admisible</u>	<u>Conv. SIGPAC</u>	<u>SUPERFICIE (Hectáreas)</u>	<u>Control C.(5)</u>	<u>Determinada</u>	<u>Certificada</u>
04-070-002-00195-001	104000	S	NO	FRUTALES DE SECANO	0,55				0,55	0,55
04-070-002-00206-001	104000	S	NO	FRUTALES DE SECANO	0,18				0,18	0,18
04-070-009-00029-001	104000	S	NO	FRUTALES DE SECANO	2,60				2,60	2,60
04-070-009-00030-004	104000	S	NO	FRUTALES DE SECANO	3,76				3,63	3,83
04-070-009-00030-009	104000	S	NO	FRUTALES DE SECANO	0,46				0,46	0,46
04-070-009-00035-001	104000	S	NO	FRUTALES DE SECANO	0,72				0,72	0,72
04-070-009-00086-001	104000	S	NO	FRUTALES DE SECANO	0,37				0,37	0,37

<u>APELLIDOS Y NOMBRE / RAZÓN SOCIAL</u>	<u>NIF</u>	<u>EXPEDIENTE</u>	<u>ANUALIDAD DE PAGO</u>
QUILES GALERA PEDRO	27525557P	1007722	7ª

Resumen de superficies

<u>GRUPO DE PAGO</u>	<u>SUPERFICIE (Hectáreas)</u>				<u>% Sobredeclaración (1)</u>
	<u>Declarada admisible</u>	<u>Comprometida</u>	<u>Declarada Reducida(3)</u>	<u>Resuelta</u>	
FRUTALES DE SECANO	2,11		2,08	2,08	0,00
TOTAL	2,11	2,30	2,08	2,08	

% PENALIZACIÓN**IMPORTE (Euros)**

<u>Admisibilidad (2)</u>	<u>Presentación tardía</u>	<u>Omisión declaración</u>	<u>Condicionalidad</u>		<u>Calculado(4)</u>	<u>FEADER(EJE2)</u>	<u>MAGRAMA</u>	<u>CAPDER</u>	<u>Total</u>
0,00	0,00	0,00	0,00	A pagar	230,44	184,35	16,89	29,20	230,44

RECINTOS

<u>REFERENCIA SIGPAC</u>	<u>CULTIVO</u>	<u>S/R</u>	<u>CONV.</u>	<u>GRUPO PAGO</u>	<u>Declarada admisible</u>	<u>Conv. SIGPAC</u>	<u>SUPERFICIE (Hectáreas)</u>	<u>Control C.(5)</u>	<u>Determinada</u>	<u>Certificada</u>
04-089-016-00043-002	104000	S	NO	FRUTALES DE SECANO	0,66		0,69		0,66	1,07
04-089-016-00075-001	104000	S	NO	FRUTALES DE SECANO	0,05				0,05	0,05
04-089-016-00127-001	104000	S	NO	FRUTALES DE SECANO	0,45		0,42		0,42	0,45
04-089-016-00137-001	104000	S	NO	FRUTALES DE SECANO	0,20				0,20	0,20
04-089-016-00149-001	104000	S	NO	FRUTALES DE SECANO	0,37				0,37	0,42
04-089-016-00196-001	104000	S	NO	FRUTALES DE SECANO	0,10				0,10	0,10
04-089-016-00196-002	104000	S	NO	FRUTALES DE SECANO	0,28				0,28	0,41

1. Reducciones previstas por sobredeclaración, artículo 16 del Reglamento (UE) nº 65/2011

2. Resolución de 3 de agosto de 2012 de la Dirección General de Fondos Agrarios (BOJA nº 159, 14 de agosto de 2012)

3. Superficie declarada admisible tras el ajuste con la conversión SIGPAC para el grupo de pago de herbáceos.

4. Menor valor entre la superficie declarada admisible tras el ajuste con la conversión SIGPAC y la comprometida admisible para el resto de grupos de pago

5. Se calcula sobre la superficie declarada reducida

6. Superficie de cultivo válido para la ayuda determinada en campo para el grupo de pago de herbáceos.

7. Superficie de cultivo válido para la ayuda determinada en campo tras el ajuste con la superficie comprometida admisible para el resto de grupos de pago

* Ayuda cofinanciada a través del Plan de Reestructuración del Tabaco de Andalucía contemplado en el Programa de Desarrollo Rural de Andalucía (2007-2013)

<u>APELLIDOS Y NOMBRE / RAZÓN SOCIAL</u>	<u>NIF</u>	<u>EXPEDIENTE</u>	<u>ANUALIDAD DE PAGO</u>
QUILES MARTINEZ JUAN	27162023N	1000300	7ª

Resumen de superficies

<u>GRUPO DE PAGO</u>	<u>SUPERFICIE (Hectáreas)</u>				<u>% Sobredeclaración (1)</u>
	<u>Declarada admisible</u>	<u>Comprometida</u>	<u>Declarada Reducida(3)</u>	<u>Resuelta</u>	
FRUTALES DE SECANO	7,49		7,49	7,49	0,00
FRUTALES DE REGADIO	3,30		3,22	3,22	0,00
TOTAL	10,79	10,71	10,71	10,71	

% PENALIZACIÓN**IMPORTE (Euros)**

<u>Admisibilidad (2)</u>	<u>Presentación tardía</u>	<u>Omisión declaración</u>	<u>Condicionalidad</u>		<u>Calculado(4)</u>	<u>FEADER(EJE2)</u>	<u>MAGRAMA</u>	<u>CAPDER</u>	<u>Total</u>
0,00	0,00	0,00	0,00	Pago realizado		1.241,42	113,74	196,61	1.551,77
				A pagar		787,05	72,11	124,65	983,81
				TOTAL	2.535,58	2.028,47	185,85	321,26	2.535,58

RECINTOS

<u>REFERENCIA SIGPAC</u>	<u>CULTIVO</u>	<u>S/R</u>	<u>CONV.</u>	<u>GRUPO PAGO</u>	<u>Declarada admisible</u>	<u>SUPERFICIE (Hectáreas)</u>			
					<u>Conv. SIGPAC</u>	<u>Control C.(5)</u>	<u>Determinada</u>	<u>Certificada</u>	
04-098-017-00157-001	104000	S	NO	FRUTALES DE SECANO	6,53			6,53	6,53
04-098-077-00143-001	104000	R	NO	FRUTALES DE REGADIO	0,50			0,50	0,50
04-098-077-00149-001	104000	R	NO	FRUTALES DE REGADIO	0,67			0,67	0,67
04-098-077-00149-002	104000	R	NO	FRUTALES DE REGADIO	0,29			0,29	0,29
04-098-077-00150-002	104000	S	NO	FRUTALES DE SECANO	0,19			0,19	0,19
04-098-077-00151-001	104000	R	NO	FRUTALES DE REGADIO	0,31			0,31	0,31
04-098-077-00152-001	104000	R	NO	FRUTALES DE REGADIO	0,36			0,28	0,36
04-098-077-00159-001	104000	S	NO	FRUTALES DE SECANO	0,48			0,48	0,48
04-098-077-00166-001	104000	S	NO	FRUTALES DE SECANO	0,29			0,29	0,29
04-098-077-00198-001	104000	R	NO	FRUTALES DE REGADIO	0,98			0,98	0,98
04-098-079-00049-002	104000	R	NO	FRUTALES DE REGADIO	0,19	0,19		0,19	0,24

<u>APELLIDOS Y NOMBRE / RAZÓN SOCIAL</u>	<u>NIF</u>	<u>EXPEDIENTE</u>	<u>ANUALIDAD DE PAGO</u>
QUILES RAMAL DOMINGO	23225628K	1001399	6ª

Resumen de superficies

<u>GRUPO DE PAGO</u>	<u>SUPERFICIE (Hectáreas)</u>				<u>% Sobredeclaración (1)</u>
	<u>Declarada admisible</u>	<u>Comprometida</u>	<u>Declarada Reducida(3)</u>	<u>Resuelta</u>	
FRUTALES DE SECANO	5,08		4,98	4,98	0,00
TOTAL	5,08	4,98	4,98	4,98	

% PENALIZACIÓN**IMPORTE (Euros)**

<u>Admisibilidad (2)</u>	<u>Presentación tardía</u>	<u>Omisión declaración</u>	<u>Condicionalidad</u>		<u>Calculado(4)</u>	<u>FEADER(EJE2)</u>	<u>MAGRAMA</u>	<u>CAPDER</u>	<u>Total</u>
0,00	0,00	0,00	0,00	Pago realizado		300,14	27,50	47,54	375,18
				A pagar		141,24	12,94	22,37	176,55
				TOTAL	551,73	441,38	40,44	69,91	551,73

RECINTOS

<u>REFERENCIA SIGPAC</u>	<u>CULTIVO</u>	<u>S/R</u>	<u>CONV.</u>	<u>GRUPO PAGO</u>	<u>Declarada admisible</u>	<u>SUPERFICIE (Hectáreas)</u>			
					<u>Conv. SIGPAC</u>	<u>Control C.(5)</u>	<u>Determinada</u>	<u>Certificada</u>	
04-099-005-00149-002	104000	S	NO	FRUTALES DE SECANO	4,98			4,90	4,98
04-099-005-00161-001	104000	S	NO	FRUTALES DE SECANO	0,10			0,10	0,10

1. Reducciones previstas por sobredeclaración, artículo 16 del Reglamento (UE) nº 65/2011

2. Resolución de 3 de agosto de 2012 de la Dirección General de Fondos Agrarios (BOJA nº 159, 14 de agosto de 2012)

3. Superficie declarada admisible tras el ajuste con la conversión SIGPAC para el grupo de pago de herbáceos.

4. Menor valor entre la superficie declarada admisible tras el ajuste con la conversión SIGPAC y la comprometida admisible para el resto de grupos de pago

5. Se calcula sobre la superficie declarada reducida

6. Superficie de cultivo válido para la ayuda determinada en campo para el grupo de pago de herbáceos.

7. Superficie de cultivo válido para la ayuda determinada en campo tras el ajuste con la superficie comprometida admisible para el resto de grupos de pago

* Ayuda cofinanciada a través del Plan de Reestructuración del Tabaco de Andalucía contemplado en el Programa de Desarrollo Rural de Andalucía (2007-2013)

<u>APELLIDOS Y NOMBRE / RAZÓN SOCIAL</u>	<u>NIF</u>	<u>EXPEDIENTE</u>	<u>ANUALIDAD DE PAGO</u>
RAME MALDONADO MANUEL ANDRES	27217817P	1006505	4ª

Resumen de superficies

<u>GRUPO DE PAGO</u>	<u>SUPERFICIE (Hectáreas)</u>				<u>% Sobredeclaración (1)</u>
	<u>Declarada admisible</u>	<u>Comprometida</u>	<u>Declarada Reducida(3)</u>	<u>Resuelta</u>	
CITRICOS	2,04		2,04	2,04	0,00
TOTAL	2,04	2,04	2,04	2,04	

% PENALIZACIÓN**IMPORTE (Euros)**

<u>Admisibilidad (2)</u>	<u>Presentación tardía</u>	<u>Omisión declaración</u>	<u>Condicionalidad</u>		<u>Calculado(4)</u>	<u>FEADER(EJE2)</u>	<u>MAGRAMA</u>	<u>CAPDER</u>	<u>Total</u>	
0,00	0,00	0,00	0,00	Pago realizado		509,78	46,71	80,73	637,22	
				A pagar		239,90	21,98	37,99	299,87	
				TOTAL		937,09	749,68	68,69	118,72	937,09

RECINTOS

<u>REFERENCIA SIGPAC</u>	<u>CULTIVO</u>	<u>S/R</u>	<u>CONV.</u>	<u>GRUPO PAGO</u>	<u>Declarada admisible</u>	<u>SUPERFICIE (Hectáreas)</u>			
					<u>Conv. SIGPAC</u>	<u>Control C.(5)</u>	<u>Determinada</u>	<u>Certificada</u>	
04-047-021-00272-001	206000	R	NO	CITRICOS	0,18			0,18	0,18
04-047-021-00292-004	206000	R	NO	CITRICOS	0,44			0,44	0,44
04-047-021-00322-001	206000	R	NO	CITRICOS	0,72			0,72	0,72
04-047-021-00329-001	206000	R	NO	CITRICOS	0,70			0,70	0,70



1. Reducciones previstas por sobredeclaración, artículo 16 del Reglamento (UE) nº 65/2011

2. Resolución de 3 de agosto de 2012 de la Dirección General de Fondos Agrarios (BOJA nº 159, 14 de agosto de 2012)

3. Superficie declarada admisible tras el ajuste con la conversión SIGPAC para el grupo de pago de herbáceos.

Menor valor entre la superficie declarada admisible tras el ajuste con la conversión SIGPAC y la comprometida admisible para el resto de grupos de pago

4. Se calcula sobre la superficie declarada reducida

5. Superficie de cultivo válido para la ayuda determinada en campo para el grupo de pago de herbáceos.

Superficie de cultivo válido para la ayuda determinada en campo tras el ajuste con la superficie comprometida admisible para el resto de grupos de pago

* Ayuda cofinanciada a través del Plan de Reestructuración del Tabaco de Andalucía contemplado en el Programa de Desarrollo Rural de Andalucía (2007-2013)

<u>APELLIDOS Y NOMBRE / RAZÓN SOCIAL</u>	<u>NIF</u>	<u>EXPEDIENTE</u>	<u>ANUALIDAD DE PAGO</u>
RAMIREZ CASTILLA JOSE ANTONIO	27244172M	1002902	7ª

Resumen de superficies

<u>GRUPO DE PAGO</u>	<u>SUPERFICIE (Hectáreas)</u>				<u>% Sobredeclaración (1)</u>
	<u>Declarada admisible</u>	<u>Comprometida</u>	<u>Declarada Reducida(3)</u>	<u>Resuelta</u>	
CITRICOS	2,73		2,46	2,46	0,00
TOTAL	2,73	2,46	2,46	2,46	

% PENALIZACIÓN**IMPORTE (Euros)**

<u>Admisibilidad (2)</u>	<u>Presentación tardía</u>	<u>Omisión declaración</u>	<u>Condicionalidad</u>		<u>Calculado(4)</u>	<u>FEADER(EJE2)</u>	<u>MAGRAMA</u>	<u>CAPDER</u>	<u>Total</u>
0,00	0,00	0,00	0,00	Pago realizado		553,26	50,69	87,62	691,57
				A pagar		350,77	32,14	55,55	438,46
				TOTAL	1.130,03	904,03	82,83	143,17	1.130,03

RECINTOS

<u>REFERENCIA SIGPAC</u>	<u>CULTIVO</u>	<u>S/R</u>	<u>CONV.</u>	<u>GRUPO PAGO</u>	<u>SUPERFICIE (Hectáreas)</u>			
					<u>Declarada admisible</u>	<u>Conv. SIGPAC</u>	<u>Control C.(5)</u>	<u>Determinada Certificada</u>
04-028-001-00012-001	206000	R	NO	CITRICOS	0,88	0,86	0,86	0,85
04-028-001-00043-008	209000	S	NO	CITRICOS	0,16	0,15	0,15	0,16
04-028-001-00043-009	209000	S	NO	CITRICOS	0,13	0,13	0,13	0,14
04-028-001-00044-002	206000	R	NO	CITRICOS	0,50	0,60	0,50	0,60
04-028-001-00044-002	206000	S	NO	CITRICOS	0,03	0,60	0,03	0,03
04-028-001-00044-002	209000	R	NO	CITRICOS	0,07	0,60	0,07	0,07
04-028-001-00100-002	206000	R	NO	CITRICOS	0,20	0,19	0,19	0,20
04-028-004-00007-001	206000	S	NO	CITRICOS	0,08	0,07	0,07	0,08
04-028-007-00004-001	206000	R	NO	CITRICOS	0,04		0,04	0,04
04-028-008-00020-001	206000	R	NO	CITRICOS	0,04		0,04	0,04
04-028-008-00022-001	206000	R	NO	CITRICOS	0,09		0,09	0,09
04-028-008-00023-001	206000	R	NO	CITRICOS	0,21		0,21	0,21
04-028-008-00074-001	206000	R	NO	CITRICOS	0,30	0,29	0,29	0,30

INCIDENCIA DESCRIPCIÓN

- 73104 Recinto declarado que no cumple en su totalidad con las normas de producción ecológica (compromiso anexo 1, Orden 24 marzo 2011)
 Recinto:04-028-001-00012-001 Cultivo:206000 NARANJO-SIN VARIEDAD Regadío Sup. Declarada:0,88 Sup. Certificada:0,85
- 73105 Cultivo, variedad, régimen y/o uso del recinto SIGPAC no compatible con la submedida (anexo 9, Orden 24 marzo 2011)
 Recinto:04-028-001-00043-005 Cultivo:209000 MANDARINO-SIN VARIEDAD Secano Uso Sigpac:PS



1. Reducciones previstas por sobredeclaración, artículo 16 del Reglamento (UE) nº 65/2011

2. Resolución de 3 de agosto de 2012 de la Dirección General de Fondos Agrarios (BOJA nº 159, 14 de agosto de 2012)

3. Superficie declarada admisible tras el ajuste con la conversión SIGPAC para el grupo de pago de herbáceos.

4. Menor valor entre la superficie declarada admisible tras el ajuste con la conversión SIGPAC y la comprometida admisible para el resto de grupos de pago

5. Se calcula sobre la superficie declarada reducida

6. Superficie de cultivo válido para la ayuda determinada en campo para el grupo de pago de herbáceos.

7. Superficie de cultivo válido para la ayuda determinada en campo tras el ajuste con la superficie comprometida admisible para el resto de grupos de pago

* Ayuda cofinanciada a través del Plan de Reestructuración del Tabaco de Andalucía contemplado en el Programa de Desarrollo Rural de Andalucía (2007-2013)

<u>APELLIDOS Y NOMBRE / RAZÓN SOCIAL</u>	<u>NIF</u>	<u>EXPEDIENTE</u>	<u>ANUALIDAD DE PAGO</u>		
RAMIREZ GOMEZ FRANCISCA	23233564E	1007404	4ª		
Resumen de superficies					
		SUPERFICIE (Hectáreas)			
GRUPO DE PAGO		<u>Declarada admisible</u>	<u>Declarada Reducida(3)</u>	<u>Resuelta</u>	<u>% Sobredeclaración (1)</u>
HERBACEOS		54,76	54,76	54,76	0,00
TOTAL		54,76	54,76	54,76	

<u>% PENALIZACIÓN</u>				<u>IMPORTE (Euros)</u>					
<u>Admisibilidad (2)</u>	<u>Presentación tardía</u>	<u>Omisión declaración</u>	<u>Condicionalidad</u>	<u>Calculado(4)</u>	<u>FEADER(EJE2)</u>	<u>MAGRAMA</u>	<u>CAPDER</u>	<u>Total</u>	
0,00	0,00	0,00	0,00	A pagar	9.053,47	7.242,78	663,62	1.147,07	9.053,47

RECINTOS

<u>REFERENCIA SIGPAC</u>	<u>CULTIVO</u>	<u>S/R</u>	<u>CONV.</u>	<u>GRUPO PAGO</u>	<u>Declarada admisible</u>	<u>SUPERFICIE (Hectáreas)</u>			
					<u>Conv. SIGPAC</u>	<u>Control C.(5)</u>	<u>Determinada</u>	<u>Certificada</u>	
04-063-005-00003-002	5000	S	SI	HERBACEOS	27,53	40,83		27,53	40,83
04-063-005-00004-001	242000	S	NO	HERBACEOS	10,94	10,94		10,94	10,94
04-063-005-00026-001	5000	S	SI	HERBACEOS	1,82			1,82	1,82
04-063-005-00046-001	5000	S	SI	HERBACEOS	0,19			0,19	0,19
04-063-005-00139-001	5000	S	SI	HERBACEOS	0,61			0,61	0,61
04-063-005-00140-001	242000	S	NO	HERBACEOS	0,07			0,07	0,07
04-063-039-00017-001	8000	S	SI	HERBACEOS	3,82			3,82	3,82
04-063-039-00066-001	8000	S	SI	HERBACEOS	7,00			7,00	16,78
04-063-039-00066-001	242000	S	NO	HERBACEOS	2,78			2,78	2,78

<u>APELLIDOS Y NOMBRE / RAZÓN SOCIAL</u>	<u>NIF</u>	<u>EXPEDIENTE</u>	<u>ANUALIDAD DE PAGO</u>						
RAMIREZ SOLVAS JUAN RAFAEL	10950306Y	1006477	7ª						
Resumen de superficies									
		SUPERFICIE (Hectáreas)							
GRUPO DE PAGO		<u>Declarada admisible</u>	<u>Comprometida</u>	<u>Declarada Reducida(3)</u>	<u>Resuelta</u>	<u>% Sobredeclaración (1)</u>			
CITRICOS		0,52		0,50	0,50	0,00			
TOTAL		0,52	0,50	0,50	0,50				
% PENALIZACIÓN									
IMPORTE (Euros)									
<u>Admisibilidad (2)</u>	<u>Presentación tardía</u>	<u>Omisión declaración</u>	<u>Condicionalidad</u>	<u>Calculado(4)</u>	<u>FEADER(EJE2)</u>	<u>MAGRAMA</u>	<u>CAPDER</u>	<u>Total</u>	
0,00	0,00	0,00	0,00	Pago realizado	99,95	9,16	15,83	124,94	
				A pagar	83,79	7,68	13,27	104,74	
				TOTAL	229,68	183,74	16,84	29,10	229,68

RECINTOS

<u>REFERENCIA SIGPAC</u>	<u>CULTIVO</u>	<u>S/R</u>	<u>CONV.</u>	<u>GRUPO PAGO</u>	<u>Declarada admisible</u>	<u>SUPERFICIE (Hectáreas)</u>			
					<u>Conv. SIGPAC</u>	<u>Control C.(5)</u>	<u>Determinada</u>	<u>Certificada</u>	
04-051-005-00006-004	206000	R	NO	CITRICOS	0,37	0,43		0,37	0,36
04-051-005-00006-004	209000	R	NO	CITRICOS	0,07	0,43		0,07	0,08
04-051-005-00111-002	206000	R	NO	CITRICOS	0,08	0,06		0,06	0,08

INCIDENCIA DESCRIPCIÓN

73104 Recinto declarado que no cumple en su totalidad con las normas de producción ecológica (compromiso anexo 1, Orden 24 marzo 2011)
 Recinto:04-051-005-00006-004 Cultivo:206000 NARANJO-SIN VARIEDAD Regadío Sup. Declarada:0,37 Sup. Certificada:0,36

1. Reducciones previstas por sobredeclaración, artículo 16 del Reglamento (UE) nº 65/2011

2. Resolución de 3 de agosto de 2012 de la Dirección General de Fondos Agrarios (BOJA nº 159, 14 de agosto de 2012)

3. Superficie declarada admisible tras el ajuste con la conversión SIGPAC para el grupo de pago de herbáceos.

Menor valor entre la superficie declarada admisible tras el ajuste con la conversión SIGPAC y la comprometida admisible para el resto de grupos de pago

4. Se calcula sobre la superficie declarada reducida

5. Superficie de cultivo válido para la ayuda determinada en campo para el grupo de pago de herbáceos.

Superficie de cultivo válido para la ayuda determinada en campo tras el ajuste con la superficie comprometida admisible para el resto de grupos de pago

* Ayuda cofinanciada a través del Plan de Reestructuración del Tabaco de Andalucía contemplado en el Programa de Desarrollo Rural de Andalucía (2007-2013)

<u>APELLIDOS Y NOMBRE / RAZÓN SOCIAL</u>	<u>NIF</u>	<u>EXPEDIENTE</u>	<u>ANUALIDAD DE PAGO</u>		
RAMOS CAPEL ANGEL	34841348M	1004942	7ª		
Resumen de superficies					
GRUPO DE PAGO			SUPERFICIE (Hectáreas)		
			<u>Declarada admisible</u>	<u>Declarada Reducida(3)</u>	<u>Resuelta</u>
HORTICOLAS			1,64	1,64	1,64
TOTAL			1,64	1,64	1,64

<u>% PENALIZACIÓN</u>				<u>IMPORTE (Euros)</u>				
<u>Admisibilidad (2)</u>	<u>Presentación tardía</u>	<u>Omisión declaración</u>	<u>Condicionalidad</u>	<u>Calculado(4)</u>	<u>FEADER(EJE2)</u>	<u>MAGRAMA</u>	<u>CAPDER</u>	<u>Total</u>
0,00	0,00	0,00	0,00	A pagar	885,60	708,48	64,91	112,21
								885,60

<u>RECINTOS</u>					<u>SUPERFICIE (Hectáreas)</u>				
<u>REFERENCIA SIGPAC</u>	<u>CULTIVO</u>	<u>S/R</u>	<u>CONV.</u>	<u>GRUPO PAGO</u>	<u>Declarada admisible</u>	<u>Conv. SIGPAC</u>	<u>Control C.(5)</u>	<u>Determinada</u>	<u>Certificada</u>
04-066-040-00030-003	197100	R	NO	HORTICOLAS	0,21			0,21	0,21
04-066-040-00031-005	197100	R	NO	HORTICOLAS	1,43			1,43	1,43

<u>APELLIDOS Y NOMBRE / RAZÓN SOCIAL</u>	<u>NIF</u>	<u>EXPEDIENTE</u>	<u>ANUALIDAD DE PAGO</u>		
RAMOS LOPEZ MARIA ISABEL	34838043N	1006653	7ª		
Resumen de superficies					
GRUPO DE PAGO			SUPERFICIE (Hectáreas)		
			<u>Declarada admisible</u>	<u>Declarada Reducida(3)</u>	<u>Resuelta</u>
CITRICOS			1,75	1,73	1,73
TOTAL			1,75	1,73	1,73

<u>% PENALIZACIÓN</u>				<u>IMPORTE (Euros)</u>				
<u>Admisibilidad (2)</u>	<u>Presentación tardía</u>	<u>Omisión declaración</u>	<u>Condicionalidad</u>	<u>Calculado(4)</u>	<u>FEADER(EJE2)</u>	<u>MAGRAMA</u>	<u>CAPDER</u>	<u>Total</u>
0,00	0,00	0,00	0,00	Pago realizado		432,31	39,61	68,47
				A pagar		203,44	18,64	32,22
				TOTAL	794,69	635,75	58,25	100,69
								794,69

<u>RECINTOS</u>					<u>SUPERFICIE (Hectáreas)</u>				
<u>REFERENCIA SIGPAC</u>	<u>CULTIVO</u>	<u>S/R</u>	<u>CONV.</u>	<u>GRUPO PAGO</u>	<u>Declarada admisible</u>	<u>Conv. SIGPAC</u>	<u>Control C.(5)</u>	<u>Determinada</u>	<u>Certificada</u>
04-024-003-00052-001	206000	R	NO	CITRICOS	0,89			0,89	0,89
04-024-003-00053-001	206000	R	NO	CITRICOS	0,86			0,84	0,86



1. Reducciones previstas por sobredeclaración, artículo 16 del Reglamento (UE) nº 65/2011

2. Resolución de 3 de agosto de 2012 de la Dirección General de Fondos Agrarios (BOJA nº 159, 14 de agosto de 2012)

3. Superficie declarada admisible tras el ajuste con la conversión SIGPAC para el grupo de pago de herbáceos.

4. Menor valor entre la superficie declarada admisible tras el ajuste con la conversión SIGPAC y la comprometida admisible para el resto de grupos de pago

5. Se calcula sobre la superficie declarada reducida

6. Superficie de cultivo válido para la ayuda determinada en campo para el grupo de pago de herbáceos.

7. Superficie de cultivo válido para la ayuda determinada en campo tras el ajuste con la superficie comprometida admisible para el resto de grupos de pago

* Ayuda cofinanciada a través del Plan de Reestructuración del Tabaco de Andalucía contemplado en el Programa de Desarrollo Rural de Andalucía (2007-2013)

<u>APELLIDOS Y NOMBRE / RAZÓN SOCIAL</u>	<u>NIF</u>	<u>EXPEDIENTE</u>	<u>ANUALIDAD DE PAGO</u>			
RAMOS RAMOS CRISTOBAL	27072432Y	1002612	7ª			
Resumen de superficies						
		SUPERFICIE (Hectáreas)				
GRUPO DE PAGO		<u>Declarada admisible</u>	<u>Comprometida</u>	<u>Declarada Reducida(3)</u>	<u>Resuelta</u>	<u>% Sobredeclaración (1)</u>
FRUTALES DE SECANO		2,05		1,77	1,77	0,00
TOTAL		2,05	1,77	1,77	1,77	

% PENALIZACIÓN				IMPORTE (Euros)				
<u>Admisibilidad (2)</u>	<u>Presentación tardía</u>	<u>Omisión declaración</u>	<u>Condicionalidad</u>	<u>Calculado(4)</u>	<u>FEADER(EJE2)</u>	<u>MAGRAMA</u>	<u>CAPDER</u>	<u>Total</u>
0,00	0,00	0,00	0,00	Pago realizado	96,01	8,80	15,21	120,02
				A pagar	60,86	5,58	9,64	76,08
TOTAL				196,10	156,87	14,38	24,85	196,10

RECINTOS

<u>REFERENCIA SIGPAC</u>	<u>CULTIVO S/R</u>	<u>CONV.</u>	<u>GRUPO PAGO</u>	<u>Declarada admisible</u>	<u>SUPERFICIE (Hectáreas)</u>		
					<u>Conv. SIGPAC</u>	<u>Control C.(5)</u>	<u>Determinada Certificada</u>
04-059-013-00250-002	104000 S	NO	FRUTALES DE SECANO	0,18		0,18	0,18
04-059-014-00117-001	104000 S	NO	FRUTALES DE SECANO	0,16		0,15	0,16
04-059-017-00119-002	104000 S	NO	FRUTALES DE SECANO	0,42		0,42	0,42
04-059-017-00643-001	104000 S	NO	FRUTALES DE SECANO	0,97		0,96	0,97
04-059-018-00036-002	104000 S	NO	FRUTALES DE SECANO	0,32		0,25	0,32



1. Reducciones previstas por sobredeclaración, artículo 16 del Reglamento (UE) nº 65/2011

2. Resolución de 3 de agosto de 2012 de la Dirección General de Fondos Agrarios (BOJA nº 159, 14 de agosto de 2012)

3. Superficie declarada admisible tras el ajuste con la conversión SIGPAC para el grupo de pago de herbáceos.

Menor valor entre la superficie declarada admisible tras el ajuste con la conversión SIGPAC y la comprometida admisible para el resto de grupos de pago

4. Se calcula sobre la superficie declarada reducida

5. Superficie de cultivo válido para la ayuda determinada en campo para el grupo de pago de herbáceos.

Superficie de cultivo válido para la ayuda determinada en campo tras el ajuste con la superficie comprometida admisible para el resto de grupos de pago

* Ayuda cofinanciada a través del Plan de Reestructuración del Tabaco de Andalucía contemplado en el Programa de Desarrollo Rural de Andalucía (2007-2013)

<u>APELLIDOS Y NOMBRE / RAZÓN SOCIAL</u>	<u>NIF</u>	<u>EXPEDIENTE</u>	<u>ANUALIDAD DE PAGO</u>
RECHE EGEA JUAN JOSE	24195146C	1005366	7ª

Resumen de superficies

<u>GRUPO DE PAGO</u>	<u>SUPERFICIE (Hectáreas)</u>				<u>% Sobredeclaración (1)</u>
	<u>Declarada admisible</u>	<u>Comprometida</u>	<u>Declarada Reducida(3)</u>	<u>Resuelta</u>	
FRUTALES DE SECANO	74,67		74,66	74,66	0,00
TOTAL	74,67	74,66	74,66	74,66	

Resumen de superficies

<u>GRUPO DE PAGO</u>	<u>SUPERFICIE (Hectáreas)</u>				<u>% Sobredeclaración (1)</u>
	<u>Declarada admisible</u>	<u>Comprometida</u>	<u>Declarada Reducida(3)</u>	<u>Resuelta</u>	
HERBACEOS	37,27		34,71	34,71	0,00
TOTAL	37,27		34,71	34,71	

% PENALIZACIÓN**IMPORTE (Euros)**

<u>Admisibilidad (2)</u>	<u>Presentación tardía</u>	<u>Omisión declaración</u>	<u>Condicionalidad</u>		<u>Calculado(4)</u>	<u>FEADER(EJE2)</u>	<u>MAGRAMA</u>	<u>CAPDER</u>	<u>Total</u>
0,00	0,00	0,00	0,00	Pago realizado		6.785,96	621,76	1.074,73	8.482,45
				A pagar		3.193,39	292,59	505,76	3.991,74
				TOTAL	12.474,19	9.979,35	914,35	1.580,49	12.474,19

RECINTOS

<u>REFERENCIA SIGPAC</u>	<u>CULTIVO</u>	<u>S/R</u>	<u>CONV.</u>	<u>GRUPO PAGO</u>	<u>Declarada admisible</u>	<u>SUPERFICIE (Hectáreas)</u>		
						<u>Conv. SIGPAC</u>	<u>Control C.(5)</u>	<u>Determinada Certificada</u>
04-037-001-00029-004	1000	S	NO	HERBACEOS	1,31		1,31	1,31
04-037-001-00029-010	5000	S	NO	HERBACEOS	0,17		0,17	0,17
04-037-001-00032-001	5000	S	NO	HERBACEOS	3,69		3,69	3,69
04-037-001-00041-007	5000	S	NO	HERBACEOS	0,66		0,66	0,66
04-037-002-00125-006	104000	S	NO	FRUTALES DE SECANO	23,12		23,11	23,12
04-037-002-00134-002	5000	S	NO	HERBACEOS	4,74		4,38	4,74
04-037-008-00031-001	104000	S	NO	FRUTALES DE SECANO	3,35		3,35	3,35
04-037-040-00004-002	5000	S	NO	HERBACEOS	17,91		17,91	17,91
04-037-040-00004-002	52000	S	NO	HERBACEOS	1,38		1,38	1,38
04-037-040-00004-016	52000	S	NO	HERBACEOS	5,21		5,21	5,21
04-037-042-00006-001	104000	S	NO	FRUTALES DE SECANO	7,42		7,42	7,42
04-037-042-00028-001	104000	S	NO	FRUTALES DE SECANO	12,44		12,44	12,44
04-037-043-00002-001	104000	S	NO	FRUTALES DE SECANO	1,73		1,73	1,73
04-037-043-00004-004	104000	S	NO	FRUTALES DE SECANO	18,21		18,21	18,21
04-037-043-00032-005	104000	S	NO	FRUTALES DE SECANO	6,66		6,66	6,66
04-037-043-00032-009	104000	S	NO	FRUTALES DE SECANO	0,29		0,29	0,29
04-037-056-00152-001	104000	S	NO	FRUTALES DE SECANO	1,45		1,45	1,45

INCIDENCIA DESCRIPCIÓN

73106 Recinto declarado no comprometido
 Recinto:04-037-001-00039-001 Cultivo:52000 VEZA-SIN VARIEDAD Secano



1. Reducciones previstas por sobredeclaración, artículo 16 del Reglamento (UE) nº 65/2011

2. Resolución de 3 de agosto de 2012 de la Dirección General de Fondos Agrarios (BOJA nº 159, 14 de agosto de 2012)

3. Superficie declarada admisible tras el ajuste con la conversión SIGPAC para el grupo de pago de herbáceos.

Menor valor entre la superficie declarada admisible tras el ajuste con la conversión SIGPAC y la comprometida admisible para el resto de grupos de pago

4. Se calcula sobre la superficie declarada reducida

5. Superficie de cultivo válido para la ayuda determinada en campo para el grupo de pago de herbáceos.

Superficie de cultivo válido para la ayuda determinada en campo tras el ajuste con la superficie comprometida admisible para el resto de grupos de pago

* Ayuda cofinanciada a través del Plan de Reestructuración del Tabaco de Andalucía contemplado en el Programa de Desarrollo Rural de Andalucía (2007-2013)

<u>APELLIDOS Y NOMBRE / RAZÓN SOCIAL</u>	<u>NIF</u>	<u>EXPEDIENTE</u>	<u>ANUALIDAD DE PAGO</u>
RECHE MARTINEZ RAQUEL ANA	75215662G	1008391	7ª

Resumen de superficies

<u>GRUPO DE PAGO</u>	<u>SUPERFICIE (Hectáreas)</u>				<u>% Sobredeclaración (1)</u>
	<u>Declarada admisible</u>	<u>Comprometida</u>	<u>Declarada Reducida(3)</u>	<u>Resuelta</u>	
FRUTALES DE SECANO	18,30		16,66	16,66	0,00
TOTAL	18,30	16,66	16,66	16,66	

Resumen de superficies

<u>GRUPO DE PAGO</u>	<u>SUPERFICIE (Hectáreas)</u>				<u>% Sobredeclaración (1)</u>
	<u>Declarada admisible</u>	<u>Comprometida</u>	<u>Declarada Reducida(3)</u>	<u>Resuelta</u>	
HERBACEOS	6,34		5,80	5,80	0,00
TOTAL	6,34		5,80	5,80	

% PENALIZACIÓN**IMPORTE (Euros)**

<u>Admisibilidad (2)</u>	<u>Presentación</u>		<u>Condicionabilidad</u>	<u>Pago realizado</u>	<u>Calculado(4)</u>	<u>FEADER(EJE2)</u>	<u>MAGRAMA</u>	<u>CAPDER</u>	<u>Total</u>
	<u>tardía</u>	<u>Omisión declaración</u>							
0,00	0,00	0,00	0,00			1.525,74	139,79	241,65	1.907,18
				<u>A pagar</u>		718,00	65,79	113,71	897,50
				TOTAL	2.804,68	2.243,74	205,58	355,36	2.804,68

RECINTOS

<u>REFERENCIA SIGPAC</u>	<u>CULTIVO</u>	<u>S/R</u>	<u>CONV.</u>	<u>GRUPO PAGO</u>	<u>Declarada admisible</u>	<u>SUPERFICIE (Hectáreas)</u>		
						<u>Conv. SIGPAC</u>	<u>Control C.(5)</u>	<u>Determinada Certificada</u>
04-070-002-00052-004	5000	S	NO	HERBACEOS	1,06		1,05	1,06
04-070-002-00052-005	104000	S	NO	FRUTALES DE SECANO	13,06		12,42	13,06
04-070-002-00052-006	50000	S	NO	HERBACEOS	2,30		2,30	2,30
04-070-009-00036-010	104000	S	NO	FRUTALES DE SECANO	2,08		2,08	2,08
04-070-009-00036-012	104000	S	NO	FRUTALES DE SECANO	0,90		0,90	0,90
04-070-009-00037-008	5000	S	NO	HERBACEOS	1,69		1,69	1,69
04-070-009-00037-017	5000	S	NO	HERBACEOS	0,76		0,76	0,76
04-070-009-00038-002	104000	S	NO	FRUTALES DE SECANO	0,73		0,71	0,73
04-070-042-00053-003	104000	S	NO	FRUTALES DE SECANO	1,53		1,53	1,53

INCIDENCIA DESCRIPCIÓN

73106 Recinto declarado no comprometido
 Recinto:04-070-042-00053-005 Cultivo:53000 YEROS-SIN VARIEDAD Secano



1. Reducciones previstas por sobredeclaración, artículo 16 del Reglamento (UE) nº 65/2011

2. Resolución de 3 de agosto de 2012 de la Dirección General de Fondos Agrarios (BOJA nº 159, 14 de agosto de 2012)

3. Superficie declarada admisible tras el ajuste con la conversión SIGPAC para el grupo de pago de herbáceos.

Menor valor entre la superficie declarada admisible tras el ajuste con la conversión SIGPAC y la comprometida admisible para el resto de grupos de pago

4. Se calcula sobre la superficie declarada reducida

5. Superficie de cultivo válido para la ayuda determinada en campo para el grupo de pago de herbáceos.

Superficie de cultivo válido para la ayuda determinada en campo tras el ajuste con la superficie comprometida admisible para el resto de grupos de pago

* Ayuda cofinanciada a través del Plan de Reestructuración del Tabaco de Andalucía contemplado en el Programa de Desarrollo Rural de Andalucía (2007-2013)

<u>APELLIDOS Y NOMBRE / RAZÓN SOCIAL</u>	<u>NIF</u>	<u>EXPEDIENTE</u>	<u>ANUALIDAD DE PAGO</u>			
RECHE RECHE GINES	52515012D	1000642	7ª			
Resumen de superficies						
		SUPERFICIE (Hectáreas)				
GRUPO DE PAGO		<u>Declarada admisible</u>	<u>Comprometida</u>	<u>Declarada Reducida(3)</u>	<u>Resuelta</u>	<u>% Sobredeclaración (1)</u>
FRUTALES DE SECANO		6,39		5,73	5,73	0,00
TOTAL		6,39	5,73	5,73	5,73	

<u>% PENALIZACIÓN</u>				<u>IMPORTE (Euros)</u>					
<u>Admisibilidad (2)</u>	<u>Presentación tardía</u>	<u>Omisión declaración</u>	<u>Condicionalidad</u>	<u>Calculado(4)</u>	<u>FEADER(EJE2)</u>	<u>MAGRAMA</u>	<u>CAPDER</u>	<u>Total</u>	
0,00	0,00	0,00	0,00	Pago realizado		345,34	31,64	54,70	431,68
				A pagar		162,52	14,89	25,74	203,15
				TOTAL	634,83	507,86	46,53	80,44	634,83

<u>REFERENCIA SIGPAC</u>	<u>CULTIVO</u>	<u>S/R</u>	<u>CONV.</u>	<u>GRUPO PAGO</u>	<u>Declarada admisible</u>	<u>SUPERFICIE (Hectáreas)</u>	<u>Conv. SIGPAC</u>	<u>Control C.(5)</u>	<u>Determinada</u>	<u>Certificada</u>
04-070-028-00279-003	104000	S	NO	FRUTALES DE SECANO	2,52				2,52	2,52
04-070-028-00279-016	104000	S	NO	FRUTALES DE SECANO	0,14				0,14	0,14
04-070-029-00058-001	104000	S	NO	FRUTALES DE SECANO	2,52				2,19	2,52
04-070-036-00085-001	104000	S	NO	FRUTALES DE SECANO	0,41				0,41	0,41
04-070-036-00091-001	104000	S	NO	FRUTALES DE SECANO	0,47				0,47	0,47

INCIDENCIA DESCRIPCIÓN

73106	Recinto declarado no comprometido				
	Recinto:04-070-028-00280-003	Cultivo:104000	ALMENDROS-SIN VARIEDAD	Secano	
	Recinto:04-070-028-00280-004	Cultivo:104000	ALMENDROS-SIN VARIEDAD	Secano	
	Recinto:04-070-028-00338-002	Cultivo:104000	ALMENDROS-SIN VARIEDAD	Secano	

<u>APELLIDOS Y NOMBRE / RAZÓN SOCIAL</u>	<u>NIF</u>	<u>EXPEDIENTE</u>	<u>ANUALIDAD DE PAGO</u>			
RECHE SOLA MONICA	27160767K	1000034	4ª			
Resumen de superficies						
		SUPERFICIE (Hectáreas)				
GRUPO DE PAGO		<u>Declarada admisible</u>	<u>Comprometida</u>	<u>Declarada Reducida(3)</u>	<u>Resuelta</u>	<u>% Sobredeclaración (1)</u>
FRUTALES DE SECANO		9,90		9,90	9,90	0,00
TOTAL		9,90	9,90	9,90	9,90	

<u>% PENALIZACIÓN</u>				<u>IMPORTE (Euros)</u>					
<u>Admisibilidad (2)</u>	<u>Presentación tardía</u>	<u>Omisión declaración</u>	<u>Condicionalidad</u>	<u>Calculado(4)</u>	<u>FEADER(EJE2)</u>	<u>MAGRAMA</u>	<u>CAPDER</u>	<u>Total</u>	
0,00	0,00	0,00	0,00	Pago realizado		596,67	54,67	94,50	745,84
				A pagar		280,78	25,73	44,47	350,98
				TOTAL	1.096,82	877,45	80,40	138,97	1.096,82

<u>REFERENCIA SIGPAC</u>	<u>CULTIVO</u>	<u>S/R</u>	<u>CONV.</u>	<u>GRUPO PAGO</u>	<u>Declarada admisible</u>	<u>SUPERFICIE (Hectáreas)</u>	<u>Conv. SIGPAC</u>	<u>Control C.(5)</u>	<u>Determinada</u>	<u>Certificada</u>
04-037-045-00034-001	104000	S	NO	FRUTALES DE SECANO	3,06				3,06	3,06
04-037-046-00090-001	104000	S	NO	FRUTALES DE SECANO	1,28				1,28	1,28
04-037-046-00090-003	104000	S	NO	FRUTALES DE SECANO	2,83				2,83	2,83
04-037-057-00047-001	104000	S	NO	FRUTALES DE SECANO	2,73				2,73	2,73

1. Reducciones previstas por sobredeclaración, artículo 16 del Reglamento (UE) nº 65/2011

2. Resolución de 3 de agosto de 2012 de la Dirección General de Fondos Agrarios (BOJA nº 159, 14 de agosto de 2012)

3. Superficie declarada admisible tras el ajuste con la conversión SIGPAC para el grupo de pago de herbáceos.

4. Menor valor entre la superficie declarada admisible tras el ajuste con la conversión SIGPAC y la comprometida admisible para el resto de grupos de pago

5. Se calcula sobre la superficie declarada reducida

6. Superficie de cultivo válido para la ayuda determinada en campo para el grupo de pago de herbáceos.

7. Superficie de cultivo válido para la ayuda determinada en campo tras el ajuste con la superficie comprometida admisible para el resto de grupos de pago

* Ayuda cofinanciada a través del Plan de Reestructuración del Tabaco de Andalucía contemplado en el Programa de Desarrollo Rural de Andalucía (2007-2013)

<u>APELLIDOS Y NOMBRE / RAZÓN SOCIAL</u>	<u>NIF</u>	<u>EXPEDIENTE</u>	<u>ANUALIDAD DE PAGO</u>		
REQUENA GRANADOS MARIA JOSE	75244191J	1007752	7ª		
Resumen de superficies					
GRUPO DE PAGO	SUPERFICIE (Hectáreas)				
	<u>Declarada admisible</u>	<u>Comprometida</u>	<u>Declarada Reducida(3)</u>	<u>Resuelta</u>	<u>% Sobredeclaración (1)</u>
FRUTALES DE SECANO	69,17		58,31	58,31	0,00
TOTAL	69,17	58,31	58,31	58,31	

<u>% PENALIZACIÓN</u>				<u>IMPORTE (Euros)</u>				
<u>Admisibilidad (2)</u>	<u>Presentación tardía</u>	<u>Omisión declaración</u>	<u>Condicionalidad</u>	<u>Calculado(4)</u>	<u>FEADER(EJE2)</u>	<u>MAGRAMA</u>	<u>CAPDER</u>	<u>Total</u>
0,00	0,00	0,00	0,00	Pago realizado	3.072,91	281,55	486,68	3.841,14
				A pagar	1.446,08	132,50	229,02	1.807,60
TOTAL				5.648,74	4.518,99	414,05	715,70	5.648,74

RECINTOS

<u>REFERENCIA SIGPAC</u>	<u>CULTIVO</u>	<u>S/R</u>	<u>CONV.</u>	<u>GRUPO PAGO</u>	<u>Declarada admisible</u>	<u>SUPERFICIE (Hectáreas)</u>		
					<u>Conv. SIGPAC</u>	<u>Control C.(5)</u>	<u>Determinada</u>	<u>Certificada</u>
04-070-023-00055-001	104000	S	NO	FRUTALES DE SECANO	11,42		11,42	11,42
04-070-030-00030-015	104000	S	NO	FRUTALES DE SECANO	28,98		28,98	28,98
04-070-030-00030-126	104000	S	NO	FRUTALES DE SECANO	15,80		15,58	15,80
04-070-030-00030-132	104000	S	NO	FRUTALES DE SECANO	5,14		5,14	5,14
04-070-030-00030-133	104000	S	NO	FRUTALES DE SECANO	4,58		4,58	4,58
04-070-030-00030-134	104000	S	NO	FRUTALES DE SECANO	3,20		3,20	3,20
04-070-030-00030-162	104000	S	NO	FRUTALES DE SECANO	0,05		0,05	0,05



1. Reducciones previstas por sobredeclaración, artículo 16 del Reglamento (UE) nº 65/2011

2. Resolución de 3 de agosto de 2012 de la Dirección General de Fondos Agrarios (BOJA nº 159, 14 de agosto de 2012)

3. Superficie declarada admisible tras el ajuste con la conversión SIGPAC para el grupo de pago de herbáceos.

4. Menor valor entre la superficie declarada admisible tras el ajuste con la conversión SIGPAC y la comprometida admisible para el resto de grupos de pago

5. Se calcula sobre la superficie declarada reducida

6. Superficie de cultivo válido para la ayuda determinada en campo para el grupo de pago de herbáceos.

7. Superficie de cultivo válido para la ayuda determinada en campo tras el ajuste con la superficie comprometida admisible para el resto de grupos de pago

* Ayuda cofinanciada a través del Plan de Reestructuración del Tabaco de Andalucía contemplado en el Programa de Desarrollo Rural de Andalucía (2007-2013)

<u>APELLIDOS Y NOMBRE / RAZÓN SOCIAL</u>	<u>NIF</u>	<u>EXPEDIENTE</u>	<u>ANUALIDAD DE PAGO</u>	
ROBLES MERLOS JUANA	23186620K	1008338	7ª	
Resumen de superficies				
		SUPERFICIE (Hectáreas)		
GRUPO DE PAGO		<u>Declarada admisible</u>	<u>Declarada Reducida(3)</u>	<u>Resuelta</u>
HERBACEOS		99,21	99,13	99,13
TOTAL		99,21	99,13	99,13

<u>% PENALIZACIÓN</u>				<u>IMPORTE (Euros)</u>				
<u>Admisibilidad (2)</u>	<u>Presentación tardía</u>	<u>Omisión declaración</u>	<u>Condicionalidad</u>	<u>Calculado(4)</u>	<u>FEADER(EJE2)</u>	<u>MAGRAMA</u>	<u>CAPDER</u>	<u>Total</u>
10,00	0,00	0,00	0,00	Pago realizado	8.024,14	735,21	1.270,82	10.030,17
				A pagar	3.776,06	345,98	598,04	4.720,08
TOTAL				16.389,16	11.800,20	1.081,19	1.868,86	14.750,25

RECINTOS

<u>REFERENCIA SIGPAC</u>	<u>CULTIVO</u>	<u>S/R</u>	<u>CONV.</u>	<u>GRUPO PAGO</u>	<u>SUPERFICIE (Hectáreas)</u>			
					<u>Declarada admisible</u>	<u>Conv. SIGPAC</u>	<u>Control C.(5)</u>	<u>Determinada Certificada</u>
04-098-008-00006-001	5000	S	NO	HERBACEOS	3,33		3,33	3,33
04-098-008-00010-002	8000	S	NO	HERBACEOS	5,14		5,14	5,14
04-098-008-00015-003	8000	S	NO	HERBACEOS	1,35		1,35	1,35
04-098-008-00016-001	5000	S	NO	HERBACEOS	0,77		0,77	0,77
04-098-008-00016-002	8000	S	NO	HERBACEOS	0,71		0,71	0,71
04-098-008-00017-001	5000	S	NO	HERBACEOS	1,99		1,99	1,99
04-098-008-00018-001	5000	S	NO	HERBACEOS	1,80	1,81	1,80	1,80
04-098-008-00018-003	5000	S	NO	HERBACEOS	0,10	0,10	0,10	0,10
04-098-008-00019-001	8000	S	NO	HERBACEOS	1,82		1,82	1,82
04-098-008-00019-004	5000	S	NO	HERBACEOS	0,41		0,41	0,41
04-098-008-00020-002	8000	S	NO	HERBACEOS	0,90		0,90	0,90
04-098-008-00020-003	5000	S	NO	HERBACEOS	0,49		0,49	0,49
04-098-008-00030-001	5000	R	NO	HERBACEOS	1,84		1,84	1,84
04-098-008-00031-001	5000	S	NO	HERBACEOS	1,36		1,36	1,36
04-098-008-00032-002	5000	S	NO	HERBACEOS	0,74		0,66	0,70
04-098-008-00044-003	5000	S	NO	HERBACEOS	2,02		2,02	2,02
04-098-008-00046-001	5000	S	NO	HERBACEOS	4,09		4,09	4,09
04-098-008-00047-001	5000	S	NO	HERBACEOS	4,63		4,63	4,63
04-098-008-00050-001	5000	S	NO	HERBACEOS	17,51		17,51	17,51
04-098-008-00050-001	241000	S	NO	HERBACEOS	10,18		10,18	10,18
04-098-008-00050-004	241000	S	NO	HERBACEOS	1,20		1,20	1,20
04-098-008-00051-007	5000	S	NO	HERBACEOS	0,96		0,96	0,96
04-098-008-00051-013	5000	S	NO	HERBACEOS	0,29		0,29	0,29
04-098-008-00051-026	5000	S	NO	HERBACEOS	1,03		1,03	1,03
04-098-008-00051-027	5000	S	NO	HERBACEOS	4,03		4,03	4,03
04-098-008-00051-034	8000	S	NO	HERBACEOS	0,63		0,63	0,63
04-098-008-00051-037	8000	S	NO	HERBACEOS	0,20		0,20	0,20
04-098-008-00051-043	5000	S	NO	HERBACEOS	0,49		0,49	0,49
04-098-008-00051-044	5000	S	NO	HERBACEOS	6,59		6,59	6,59
04-098-008-00051-045	5000	S	NO	HERBACEOS	0,33		0,33	0,33
04-098-008-00051-059	5000	S		HERBACEOS	2,97		2,97	0,00
04-098-008-00051-061	5000	S	NO	HERBACEOS	0,26		0,26	0,26
04-098-008-00051-063	5000	S	NO	HERBACEOS	0,18		0,18	0,18
04-098-008-00051-070	8000	S	NO	HERBACEOS	1,32		1,32	1,32
04-098-010-00005-001	241000	S	NO	HERBACEOS	16,99		16,99	16,99
04-098-010-00008-001	241000	S	NO	HERBACEOS	0,56		0,56	0,56

INCIDENCIA DESCRIPCIÓN

73103 El recinto declarado no cumple con las normas de producción ecológica (compromiso anexo 1, Orden 24 marzo 2011)

Recinto:04-098-008-00051-059 Cultivo:5000 CEBADA-SIN VARIEDAD Secano

73104 Recinto declarado que no cumple en su totalidad con las normas de producción ecológica (compromiso anexo 1, Orden 24 marzo 2011)

Recinto:04-098-008-00032-002 Cultivo:5000 CEBADA-SIN VARIEDAD Secano Sup. Declarada:0,74 Sup. Certificada:0,7

1. Reducciones previstas por sobredeclaración, artículo 16 del Reglamento (UE) nº 65/2011

2. Resolución de 3 de agosto de 2012 de la Dirección General de Fondos Agrarios (BOJA nº 159, 14 de agosto de 2012)

3. Superficie declarada admisible tras el ajuste con la conversión SIGPAC para el grupo de pago de herbáceos.

Menor valor entre la superficie declarada admisible tras el ajuste con la conversión SIGPAC y la comprometida admisible para el resto de grupos de pago

4. Se calcula sobre la superficie declarada reducida

5. Superficie de cultivo válido para la ayuda determinada en campo para el grupo de pago de herbáceos.

Superficie de cultivo válido para la ayuda determinada en campo tras el ajuste con la superficie comprometida admisible para el resto de grupos de pago

* Ayuda cofinanciada a través del Plan de Reestructuración del Tabaco de Andalucía contemplado en el Programa de Desarrollo Rural de Andalucía (2007-2013)

<u>Id. Com</u>	<u>Compromiso</u>	<u>% admisibilidad</u>
C1_03	Cumplir con las normas de producción establecidas en el Reglamento (CE) nº 834/2007, del Consejo, de 28 de junio de 2007, que regula la producción ecológica.	10,00

<u>APELLIDOS Y NOMBRE / RAZÓN SOCIAL</u>	<u>NIF</u>	<u>EXPEDIENTE</u>	<u>ANUALIDAD DE PAGO</u>
ROCAMAR INGENIERIA, S.L.	B04457248	1007173	7ª

Resumen de superficies

<u>GRUPO DE PAGO</u>	<u>SUPERFICIE (Hectáreas)</u>				<u>% Sobredeclaración (1)</u>
	<u>Declarada admisible</u>	<u>Comprometida</u>	<u>Declarada Reducida(3)</u>	<u>Resuelta</u>	
CITRICOS	3,14		3,13	3,13	0,00
TOTAL	3,14	3,13	3,13	3,13	

% PENALIZACIÓN**IMPORTE (Euros)**

<u>Admisibilidad (2)</u>	<u>Presentación tardía</u>	<u>Omisión declaración</u>	<u>Condicionalidad</u>		<u>Calculado(4)</u>	<u>FEADER(EJE2)</u>	<u>MAGRAMA</u>	<u>CAPDER</u>	<u>Total</u>
0,00	0,00	0,00	0,00	Pago realizado		782,16	71,67	123,87	977,70
				A pagar		368,08	33,73	58,29	460,10
				TOTAL	1.437,80	1.150,24	105,40	182,16	1.437,80

RECINTOS

<u>REFERENCIA SIGPAC</u>	<u>CULTIVO</u>	<u>S/R</u>	<u>CONV.</u>	<u>GRUPO PAGO</u>	<u>Declarada admisible</u>	<u>SUPERFICIE (Hectáreas)</u>		
					<u>Conv. SIGPAC</u>	<u>Control C.(5)</u>	<u>Determinada</u>	<u>Certificada</u>
04-011-003-00062-001	206000	R	NO	CITRICOS	0,74		0,73	0,74
04-011-003-00064-002	206000	R	NO	CITRICOS	0,14		0,14	0,14
04-011-008-00042-001	206000	R	NO	CITRICOS	0,01		0,01	0,01
04-011-009-00001-001	206000	R	NO	CITRICOS	0,32		0,32	0,32
04-011-009-00003-002	206000	R	NO	CITRICOS	1,93	1,93	1,93	1,93



1. Reducciones previstas por sobredeclaración, artículo 16 del Reglamento (UE) nº 65/2011

2. Resolución de 3 de agosto de 2012 de la Dirección General de Fondos Agrarios (BOJA nº 159, 14 de agosto de 2012)

3. Superficie declarada admisible tras el ajuste con la conversión SIGPAC para el grupo de pago de herbáceos.

4. Menor valor entre la superficie declarada admisible tras el ajuste con la conversión SIGPAC y la comprometida admisible para el resto de grupos de pago

5. Se calcula sobre la superficie declarada reducida

6. Superficie de cultivo válido para la ayuda determinada en campo para el grupo de pago de herbáceos.

7. Superficie de cultivo válido para la ayuda determinada en campo tras el ajuste con la superficie comprometida admisible para el resto de grupos de pago

* Ayuda cofinanciada a través del Plan de Reestructuración del Tabaco de Andalucía contemplado en el Programa de Desarrollo Rural de Andalucía (2007-2013)

<u>APELLIDOS Y NOMBRE / RAZÓN SOCIAL</u>	<u>NIF</u>	<u>EXPEDIENTE</u>	<u>ANUALIDAD DE PAGO</u>
RODRIGUEZ AGUILAR ANGEL	34844235V	1005912	4ª

Resumen de superficies

<u>GRUPO DE PAGO</u>	<u>SUPERFICIE (Hectáreas)</u>				<u>% Sobredeclaración (1)</u>
	<u>Declarada admisible</u>	<u>Comprometida</u>	<u>Declarada Reducida(3)</u>	<u>Resuelta</u>	
CITRICOS	1,84		1,83	1,83	0,00
TOTAL	1,84	1,83	1,83	1,83	

% PENALIZACIÓN**IMPORTE (Euros)**

<u>Admisibilidad (2)</u>	<u>Presentación tardía</u>	<u>Omisión declaración</u>	<u>Condicionalidad</u>		<u>Calculado(4)</u>	<u>FEADER(EJE2)</u>	<u>MAGRAMA</u>	<u>CAPDER</u>	<u>Total</u>
20,00	0,00	0,00	0,00	Pago realizado		365,84	33,52	57,94	457,30
				A pagar		172,16	15,77	27,27	215,20
				TOTAL	840,63	538,00	49,29	85,21	672,50

RECINTOS

<u>REFERENCIA SIGPAC</u>	<u>CULTIVO</u>	<u>S/R</u>	<u>CONV.</u>	<u>GRUPO PAGO</u>	<u>Declarada admisible</u>	<u>SUPERFICIE (Hectáreas)</u>		
					<u>Conv. SIGPAC</u>	<u>Control C.(5)</u>	<u>Determinada</u>	<u>Certificada</u>
04-010-004-00027-001	206000	R	NO	CITRICOS	0,14		0,14	0,14
04-010-004-00029-001	206000	R	NO	CITRICOS	0,27		0,27	0,27
04-010-004-00064-001	206000	R	NO	CITRICOS	0,07		0,07	0,07
04-010-004-00067-001	206000	R	NO	CITRICOS	0,03		0,03	0,03
04-010-004-00071-001	206000	R	NO	CITRICOS	0,01		0,01	0,01
04-010-004-00075-001	206000	R	NO	CITRICOS	0,09		0,09	0,09
04-011-006-00063-001	206000	R	NO	CITRICOS	0,10		0,10	0,10
04-011-007-00023-002	206000	R	NO	CITRICOS	0,13		0,13	0,13
04-011-007-00057-001	206000	R	NO	CITRICOS	0,02		0,02	0,02
04-011-007-00094-002	206000	R	NO	CITRICOS	0,05		0,05	0,05
04-011-007-00096-001	206000	R	NO	CITRICOS	0,21		0,21	0,21
04-011-007-00097-001	206000	R	NO	CITRICOS	0,09		0,09	0,09
04-011-007-00100-001	206000	R	NO	CITRICOS	0,05		0,05	0,05
04-011-007-00123-001	206000	R	NO	CITRICOS	0,07		0,07	0,07
04-011-007-00131-001	206000	R	NO	CITRICOS	0,09		0,09	0,09
04-081-001-00093-001	206000	R	NO	CITRICOS	0,18		0,18	0,18
04-081-001-00259-001	206000	R	NO	CITRICOS	0,24		0,23	0,24

INCIDENCIA DESCRIPCIÓN

73104 Recinto declarado que no cumple en su totalidad con las normas de producción ecológica (compromiso anexo 1, Orden 24 marzo 2011)
 Recinto:04-011-006-00063-001 Cultivo:206000 NARANJO-SIN VARIEDAD Regadío Sup. Declarada:0,1 Sup. Certificada:0,01

<u>Id. Com</u>	<u>Compromiso</u>	<u>% admisibilidad</u>
C1_03	Cumplir con las normas de producción establecidas en el Reglamento (CE) nº 834/2007, del Consejo, de 28 de junio de 2007, que regula la producción ecológica.	20,00



1. Reducciones previstas por sobredeclaración, artículo 16 del Reglamento (UE) nº 65/2011

2. Resolución de 3 de agosto de 2012 de la Dirección General de Fondos Agrarios (BOJA nº 159, 14 de agosto de 2012)

3. Superficie declarada admisible tras el ajuste con la conversión SIGPAC para el grupo de pago de herbáceos.

Menor valor entre la superficie declarada admisible tras el ajuste con la conversión SIGPAC y la comprometida admisible para el resto de grupos de pago

4. Se calcula sobre la superficie declarada reducida

5. Superficie de cultivo válido para la ayuda determinada en campo para el grupo de pago de herbáceos.

Superficie de cultivo válido para la ayuda determinada en campo tras el ajuste con la superficie comprometida admisible para el resto de grupos de pago

* Ayuda cofinanciada a través del Plan de Reestructuración del Tabaco de Andalucía contemplado en el Programa de Desarrollo Rural de Andalucía (2007-2013)

<u>APELLIDOS Y NOMBRE / RAZÓN SOCIAL</u>	<u>NIF</u>	<u>EXPEDIENTE</u>	<u>ANUALIDAD DE PAGO</u>
RODRIGUEZ BLESA ANA MARIA	23221351E	1002748	6ª

Resumen de superficies

<u>GRUPO DE PAGO</u>	<u>SUPERFICIE (Hectáreas)</u>				<u>% Sobredeclaración (1)</u>
	<u>Declarada admisible</u>	<u>Comprometida</u>	<u>Declarada Reducida(3)</u>	<u>Resuelta</u>	
CITRICOS	2,18		2,12	2,12	0,00
TOTAL	2,18	2,26	2,12	2,12	

% PENALIZACIÓN**IMPORTE (Euros)**

<u>Admisibilidad (2)</u>	<u>Presentación tardía</u>	<u>Omisión declaración</u>	<u>Condicionalidad</u>		<u>Calculado(4)</u>	<u>FEADER(EJE2)</u>	<u>MAGRAMA</u>	<u>CAPDER</u>	<u>Total</u>
0,00	0,00	0,00	0,00	Pago realizado		529,77	48,54	83,90	662,21
				A pagar		249,30	22,84	39,49	311,63
				TOTAL		973,84	779,07	123,39	973,84

RECINTOS

<u>REFERENCIA SIGPAC</u>	<u>CULTIVO</u>	<u>S/R</u>	<u>CONV.</u>	<u>GRUPO PAGO</u>	<u>Declarada admisible</u>	<u>SUPERFICIE (Hectáreas)</u>			
					<u>Conv. SIGPAC</u>	<u>Control C.(5)</u>	<u>Determinada</u>	<u>Certificada</u>	
04-017-007-00088-001	206000	R	NO	CITRICOS	0,23	0,22		0,22	0,23
04-017-007-00092-001	206000	R	NO	CITRICOS	0,15	0,15		0,15	0,15
04-103-012-00050-001	206000	R	NO	CITRICOS	0,19	0,18		0,18	0,19
04-103-012-00054-001	206000	R	NO	CITRICOS	0,18	0,18		0,18	0,18
04-103-012-00059-002	206000	S	NO	CITRICOS	0,17	0,15		0,15	0,17
04-103-012-00060-001	206000	R	NO	CITRICOS	0,13	0,12		0,12	0,13
04-103-012-00094-001	206000	R	NO	CITRICOS	0,22	0,22		0,22	0,22
04-103-012-00126-001	206000	R	NO	CITRICOS	0,37	0,37		0,37	0,37
04-103-014-00107-002	206000	R	NO	CITRICOS	0,29	0,28		0,28	0,28
04-103-014-00372-001	206000	R	NO	CITRICOS	0,25	0,25		0,25	0,25

INCIDENCIA DESCRIPCIÓN

73104 Recinto declarado que no cumple en su totalidad con las normas de producción ecológica (compromiso anexo 1, Orden 24 marzo 2011)

Recinto:04-103-014-00107-002 Cultivo:206000 NARANJO-SIN VARIEDAD Regadío Sup. Declarada:0,29 Sup. Certificada:0,28

<u>APELLIDOS Y NOMBRE / RAZÓN SOCIAL</u>	<u>NIF</u>	<u>EXPEDIENTE</u>	<u>ANUALIDAD DE PAGO</u>
RODRIGUEZ CASTILLO MANUELA	27497621V	1005910	7ª

Resumen de superficies

<u>GRUPO DE PAGO</u>	<u>SUPERFICIE (Hectáreas)</u>				<u>% Sobredeclaración (1)</u>
	<u>Declarada admisible</u>	<u>Comprometida</u>	<u>Declarada Reducida(3)</u>	<u>Resuelta</u>	
CITRICOS	1,04		1,03	1,03	0,00
TOTAL	1,04	1,03	1,03	1,03	

% PENALIZACIÓN**IMPORTE (Euros)**

<u>Admisibilidad (2)</u>	<u>Presentación tardía</u>	<u>Omisión declaración</u>	<u>Condicionalidad</u>		<u>Calculado(4)</u>	<u>FEADER(EJE2)</u>	<u>MAGRAMA</u>	<u>CAPDER</u>	<u>Total</u>
0,00	0,00	0,00	0,00	Pago realizado		257,39	23,58	40,77	321,74
				A pagar		121,12	11,10	19,18	151,40
				TOTAL		473,14	378,51	59,95	473,14

RECINTOS

<u>REFERENCIA SIGPAC</u>	<u>CULTIVO</u>	<u>S/R</u>	<u>CONV.</u>	<u>GRUPO PAGO</u>	<u>Declarada admisible</u>	<u>SUPERFICIE (Hectáreas)</u>			
					<u>Conv. SIGPAC</u>	<u>Control C.(5)</u>	<u>Determinada</u>	<u>Certificada</u>	
04-010-004-00019-001	206000	S	NO	CITRICOS	0,06			0,06	0,06
04-010-004-00020-001	206000	S	NO	CITRICOS	0,13			0,13	0,13
04-010-004-00022-001	206000	S	NO	CITRICOS	0,53			0,52	0,53
04-010-004-00023-001	206000	S	NO	CITRICOS	0,32			0,32	0,32

1. Reducciones previstas por sobredeclaración, artículo 16 del Reglamento (UE) nº 65/2011

2. Resolución de 3 de agosto de 2012 de la Dirección General de Fondos Agrarios (BOJA nº 159, 14 de agosto de 2012)

3. Superficie declarada admisible tras el ajuste con la conversión SIGPAC para el grupo de pago de herbáceos.

Menor valor entre la superficie declarada admisible tras el ajuste con la conversión SIGPAC y la comprometida admisible para el resto de grupos de pago

4. Se calcula sobre la superficie declarada reducida

5. Superficie de cultivo válido para la ayuda determinada en campo para el grupo de pago de herbáceos.

Superficie de cultivo válido para la ayuda determinada en campo tras el ajuste con la superficie comprometida admisible para el resto de grupos de pago

* Ayuda cofinanciada a través del Plan de Reestructuración del Tabaco de Andalucía contemplado en el Programa de Desarrollo Rural de Andalucía (2007-2013)

<u>APELLIDOS Y NOMBRE / RAZÓN SOCIAL</u>	<u>NIF</u>	<u>EXPEDIENTE</u>	<u>ANUALIDAD DE PAGO</u>
RODRIGUEZ GARCIA AGUSTINA	75212596C	1004661	6ª

Resumen de superficies

<u>GRUPO DE PAGO</u>	<u>SUPERFICIE (Hectáreas)</u>				<u>% Sobredeclaración (1)</u>
	<u>Declarada admisible</u>	<u>Comprometida</u>	<u>Declarada Reducida(3)</u>	<u>Resuelta</u>	
CITRICOS	0,62		0,62	0,62	0,00
TOTAL	0,62	0,63	0,62	0,62	

% PENALIZACIÓN**IMPORTE (Euros)**

<u>Admisibilidad (2)</u>	<u>Presentación tardía</u>	<u>Omisión declaración</u>	<u>Condicionalidad</u>		<u>Calculado(4)</u>	<u>FEADER(EJE2)</u>	<u>MAGRAMA</u>	<u>CAPDER</u>	<u>Total</u>
0,00	0,00	0,00	0,00	Pago realizado		154,93	14,20	24,53	193,66
				A pagar		72,91	6,68	11,55	91,14
				TOTAL	284,80	227,84	20,88	36,08	284,80

RECINTOS

<u>REFERENCIA SIGPAC</u>	<u>CULTIVO</u>	<u>S/R</u>	<u>CONV.</u>	<u>GRUPO PAGO</u>	<u>Declarada admisible</u>	<u>Conv. SIGPAC</u>	<u>SUPERFICIE (Hectáreas)</u>	<u>Control C.(5)</u>	<u>Determinada</u>	<u>Certificada</u>
04-017-009-00138-001	206000	R	NO	CITRICOS	0,17	0,17		0,17	0,17	0,17
04-031-023-00116-001	207000	R	NO	CITRICOS	0,18			0,18	0,18	0,18
04-031-023-00144-001	207000	R	NO	CITRICOS	0,27			0,27	0,27	0,27

<u>APELLIDOS Y NOMBRE / RAZÓN SOCIAL</u>	<u>NIF</u>	<u>EXPEDIENTE</u>	<u>ANUALIDAD DE PAGO</u>
RODRIGUEZ GARCIA GLORIA	27110739H	1005073	6ª

Resumen de superficies

<u>GRUPO DE PAGO</u>	<u>SUPERFICIE (Hectáreas)</u>				<u>% Sobredeclaración (1)</u>
	<u>Declarada admisible</u>	<u>Comprometida</u>	<u>Declarada Reducida(3)</u>	<u>Resuelta</u>	
CITRICOS	0,74		0,73	0,73	0,00
TOTAL	0,74	0,73	0,73	0,73	

% PENALIZACIÓN**IMPORTE (Euros)**

<u>Admisibilidad (2)</u>	<u>Presentación tardía</u>	<u>Omisión declaración</u>	<u>Condicionalidad</u>		<u>Calculado(4)</u>	<u>FEADER(EJE2)</u>	<u>MAGRAMA</u>	<u>CAPDER</u>	<u>Total</u>
0,00	0,00	0,00	0,00	Pago realizado		182,42	16,71	28,89	228,02
				A pagar		85,85	7,87	13,59	107,31
				TOTAL	335,33	268,27	24,58	42,48	335,33

RECINTOS

<u>REFERENCIA SIGPAC</u>	<u>CULTIVO</u>	<u>S/R</u>	<u>CONV.</u>	<u>GRUPO PAGO</u>	<u>Declarada admisible</u>	<u>Conv. SIGPAC</u>	<u>SUPERFICIE (Hectáreas)</u>	<u>Control C.(5)</u>	<u>Determinada</u>	<u>Certificada</u>
04-091-006-00014-001	206000	R	NO	CITRICOS	0,44			0,44	0,44	0,44
04-091-007-00212-001	206000	R	NO	CITRICOS	0,07			0,07	0,07	0,07
04-091-009-00003-001	206000	R	NO	CITRICOS	0,17			0,16	0,17	0,17
04-091-009-00036-001	206000	R	NO	CITRICOS	0,06			0,06	0,06	0,06



1. Reducciones previstas por sobredeclaración, artículo 16 del Reglamento (UE) nº 65/2011

2. Resolución de 3 de agosto de 2012 de la Dirección General de Fondos Agrarios (BOJA nº 159, 14 de agosto de 2012)

3. Superficie declarada admisible tras el ajuste con la conversión SIGPAC para el grupo de pago de herbáceos.

4. Menor valor entre la superficie declarada admisible tras el ajuste con la conversión SIGPAC y la comprometida admisible para el resto de grupos de pago

5. Se calcula sobre la superficie declarada reducida

6. Superficie de cultivo válido para la ayuda determinada en campo para el grupo de pago de herbáceos.

7. Superficie de cultivo válido para la ayuda determinada en campo tras el ajuste con la superficie comprometida admisible para el resto de grupos de pago

* Ayuda cofinanciada a través del Plan de Reestructuración del Tabaco de Andalucía contemplado en el Programa de Desarrollo Rural de Andalucía (2007-2013)

<u>APELLIDOS Y NOMBRE / RAZÓN SOCIAL</u>	<u>NIF</u>	<u>EXPEDIENTE</u>	<u>ANUALIDAD DE PAGO</u>
RODRIGUEZ HERRERO DOMINGO	23171096E	1008011	7ª

Resumen de superficies

<u>GRUPO DE PAGO</u>	<u>SUPERFICIE (Hectáreas)</u>				<u>% Sobredeclaración (1)</u>
	<u>Declarada admisible</u>	<u>Comprometida</u>	<u>Declarada Reducida(3)</u>	<u>Resuelta</u>	
CITRICOS	0,91		0,59	0,59	0,00
TOTAL	0,91	0,60	0,59	0,59	

% PENALIZACIÓN**IMPORTE (Euros)**

<u>Admisibilidad (2)</u>	<u>Presentación tardía</u>	<u>Omisión declaración</u>	<u>Condicionalidad</u>		<u>Calculado(4)</u>	<u>FEADER(EJE2)</u>	<u>MAGRAMA</u>	<u>CAPDER</u>	<u>Total</u>
0,00	0,00	0,00	0,00	Pago realizado		147,44	13,51	23,34	184,29
				A pagar		69,38	6,36	10,99	86,73
				TOTAL		271,02	216,82	19,87	271,02

RECINTOS

<u>REFERENCIA SIGPAC</u>	<u>CULTIVO</u>	<u>S/R</u>	<u>CONV.</u>	<u>GRUPO PAGO</u>	<u>Declarada admisible</u>	<u>Conv. SIGPAC</u>	<u>SUPERFICIE (Hectáreas)</u>	<u>Control C.(5)</u>	<u>Determinada</u>	<u>Certificada</u>
04-103-012-00056-001	206000	R	NO	CITRICOS	0,19	0,18		0,18	0,18	0,18
04-103-014-00196-001	206000	R	NO	CITRICOS	0,41	0,41		0,41	0,41	0,42

INCIDENCIA DESCRIPCIÓN

73103	El recinto declarado no cumple con las normas de producción ecológica (compromiso anexo 1, Orden 24 marzo 2011) Recinto:04-103-012-00091-001 Cultivo:206000 NARANJO-SIN VARIEDAD Regadío
73104	Recinto declarado que no cumple en su totalidad con las normas de producción ecológica (compromiso anexo 1, Orden 24 marzo 2011) Recinto:04-103-012-00056-001 Cultivo:206000 NARANJO-SIN VARIEDAD Regadío Sup. Declarada:0,19 Sup. Certificada:0,18
73106	Recinto declarado no comprometido Recinto:04-103-012-00091-001 Cultivo:206000 NARANJO-SIN VARIEDAD Regadío

<u>APELLIDOS Y NOMBRE / RAZÓN SOCIAL</u>	<u>NIF</u>	<u>EXPEDIENTE</u>	<u>ANUALIDAD DE PAGO</u>
RODRIGUEZ MARTINEZ SALVADOR	75190384A	1000987	4ª

Resumen de superficies

<u>GRUPO DE PAGO</u>	<u>SUPERFICIE (Hectáreas)</u>				<u>% Sobredeclaración (1)</u>
	<u>Declarada admisible</u>	<u>Comprometida</u>	<u>Declarada Reducida(3)</u>	<u>Resuelta</u>	
FRUTALES DE SECANO	6,56		6,56	6,56	0,00
TOTAL	6,56	6,56	6,56	6,56	

% PENALIZACIÓN**IMPORTE (Euros)**

<u>Admisibilidad (2)</u>	<u>Presentación tardía</u>	<u>Omisión declaración</u>	<u>Condicionalidad</u>		<u>Calculado(4)</u>	<u>FEADER(EJE2)</u>	<u>MAGRAMA</u>	<u>CAPDER</u>	<u>Total</u>
0,00	0,00	0,00	0,00	Pago realizado		395,37	36,22	62,62	494,21
				A pagar		186,06	17,05	29,46	232,57
				TOTAL		726,78	581,43	53,27	726,78

RECINTOS

<u>REFERENCIA SIGPAC</u>	<u>CULTIVO</u>	<u>S/R</u>	<u>CONV.</u>	<u>GRUPO PAGO</u>	<u>Declarada admisible</u>	<u>Conv. SIGPAC</u>	<u>SUPERFICIE (Hectáreas)</u>	<u>Control C.(5)</u>	<u>Determinada</u>	<u>Certificada</u>
04-099-043-00258-001	104000	S	NO	FRUTALES DE SECANO	1,02			1,02	1,02	1,02
04-099-043-00259-004	104000	S	NO	FRUTALES DE SECANO	1,43			1,43	1,43	1,43
04-099-043-00260-001	104000	S	NO	FRUTALES DE SECANO	1,27			1,27	1,27	1,27
04-099-043-00262-001	104000	S	NO	FRUTALES DE SECANO	0,89			0,89	0,89	0,89
04-099-043-00361-001	104000	S	NO	FRUTALES DE SECANO	1,18			1,18	1,18	1,18
04-099-043-00405-001	104000	S	NO	FRUTALES DE SECANO	0,77			0,77	0,77	0,77

1. Reducciones previstas por sobredeclaración, artículo 16 del Reglamento (UE) nº 65/2011

2. Resolución de 3 de agosto de 2012 de la Dirección General de Fondos Agrarios (BOJA nº 159, 14 de agosto de 2012)

3. Superficie declarada admisible tras el ajuste con la conversión SIGPAC para el grupo de pago de herbáceos.

Menor valor entre la superficie declarada admisible tras el ajuste con la conversión SIGPAC y la comprometida admisible para el resto de grupos de pago

4. Se calcula sobre la superficie declarada reducida

5. Superficie de cultivo válido para la ayuda determinada en campo para el grupo de pago de herbáceos.

Superficie de cultivo válido para la ayuda determinada en campo tras el ajuste con la superficie comprometida admisible para el resto de grupos de pago

* Ayuda cofinanciada a través del Plan de Reestructuración del Tabaco de Andalucía contemplado en el Programa de Desarrollo Rural de Andalucía (2007-2013)

<u>APELLIDOS Y NOMBRE / RAZÓN SOCIAL</u>	<u>NIF</u>	<u>EXPEDIENTE</u>	<u>ANUALIDAD DE PAGO</u>		
RODRIGUEZ MIRON ANA	27520777N	1005960	7ª		
Resumen de superficies					
GRUPO DE PAGO	SUPERFICIE (Hectáreas)				
	<u>Declarada admisible</u>	<u>Comprometida</u>	<u>Declarada Reducida(3)</u>	<u>Resuelta</u>	<u>% Sobredeclaración (1)</u>
FRUTALES DE SECANO	16,88		16,88	16,88	0,00
TOTAL	16,88	16,88	16,88	16,88	

<u>% PENALIZACIÓN</u>				<u>IMPORTE (Euros)</u>				
<u>Admisibilidad (2)</u>	<u>Presentación tardía</u>	<u>Omisión declaración</u>	<u>Condicionalidad</u>	<u>Calculado(4)</u>	<u>FEADER(EJE2)</u>	<u>MAGRAMA</u>	<u>CAPDER</u>	<u>Total</u>
0,00	0,00	0,00	0,00	Pago realizado	1.017,35	93,21	161,14	1.271,70
				A pagar	478,75	43,87	75,82	598,44
TOTAL				1.870,14	1.496,10	137,08	236,96	1.870,14

RECINTOS

<u>REFERENCIA SIGPAC</u>	<u>CULTIVO</u>	<u>S/R</u>	<u>CONV.</u>	<u>GRUPO PAGO</u>	<u>Declarada</u>	<u>SUPERFICIE (Hectáreas)</u>			
					<u>admisible</u>	<u>Conv. SIGPAC</u>	<u>Control C.(5)</u>	<u>Determinada</u>	<u>Certificada</u>
04-099-016-00073-001	104000	S	NO	FRUTALES DE SECANO	4,84			4,84	4,84
04-099-016-00074-002	104000	S	NO	FRUTALES DE SECANO	1,96			1,96	1,96
04-099-016-00074-003	104000	S	NO	FRUTALES DE SECANO	3,63			3,63	3,63
04-099-046-00023-001	104000	S	NO	FRUTALES DE SECANO	0,15			0,15	0,15
04-099-046-00025-001	104000	S	NO	FRUTALES DE SECANO	0,64			0,64	0,69
04-099-046-00026-001	104000	S	NO	FRUTALES DE SECANO	0,41			0,41	0,41
04-099-046-00027-001	104000	S	NO	FRUTALES DE SECANO	0,60			0,60	0,60
04-099-046-00031-001	104000	S	NO	FRUTALES DE SECANO	0,47			0,47	0,47
04-099-046-00032-002	104000	S	NO	FRUTALES DE SECANO	0,11			0,11	0,11
04-099-046-00236-002	104000	S	NO	FRUTALES DE SECANO	0,28			0,28	0,28
04-099-046-00243-001	104000	S	NO	FRUTALES DE SECANO	3,15			3,15	3,15
04-099-046-00244-001	104000	S	NO	FRUTALES DE SECANO	0,64			0,64	0,64



1. Reducciones previstas por sobredeclaración, artículo 16 del Reglamento (UE) nº 65/2011

2. Resolución de 3 de agosto de 2012 de la Dirección General de Fondos Agrarios (BOJA nº 159, 14 de agosto de 2012)

3. Superficie declarada admisible tras el ajuste con la conversión SIGPAC para el grupo de pago de herbáceos.

Menor valor entre la superficie declarada admisible tras el ajuste con la conversión SIGPAC y la comprometida admisible para el resto de grupos de pago

4. Se calcula sobre la superficie declarada reducida

5. Superficie de cultivo válido para la ayuda determinada en campo para el grupo de pago de herbáceos.

Superficie de cultivo válido para la ayuda determinada en campo tras el ajuste con la superficie comprometida admisible para el resto de grupos de pago

* Ayuda cofinanciada a través del Plan de Reestructuración del Tabaco de Andalucía contemplado en el Programa de Desarrollo Rural de Andalucía (2007-2013)

<u>APELLIDOS Y NOMBRE / RAZÓN SOCIAL</u>	<u>NIF</u>	<u>EXPEDIENTE</u>	<u>ANUALIDAD DE PAGO</u>		
RODRIGUEZ ORTIGOSA RAFAEL	27197755W	1007765	6ª		
Resumen de superficies					
GRUPO DE PAGO	SUPERFICIE (Hectáreas)				
	<u>Declarada admisible</u>	<u>Comprometida</u>	<u>Declarada Reducida(3)</u>	<u>Resuelta</u>	<u>% Sobredeclaración (1)</u>
FRUTALES DE SECANO	23,47		23,45	23,45	0,00
TOTAL	23,47	23,45	23,45	23,45	

<u>% PENALIZACIÓN</u>				<u>IMPORTE (Euros)</u>					
<u>Admisibilidad (2)</u>	<u>Presentación tardía</u>	<u>Omisión declaración</u>	<u>Condicionalidad</u>		<u>Calculado(4)</u>	<u>FEADER(EJE2)</u>	<u>MAGRAMA</u>	<u>CAPDER</u>	<u>Total</u>
0,00	0,00	0,00	0,00	A pagar	2.598,03	2.078,42	190,44	329,17	2.598,03

RECINTOS

<u>REFERENCIA SIGPAC</u>	<u>CULTIVO</u>	<u>S/R</u>	<u>CONV.</u>	<u>GRUPO PAGO</u>	<u>Declarada</u>	<u>SUPERFICIE (Hectáreas)</u>			
					<u>admisible</u>	<u>Conv. SIGPAC</u>	<u>Control C.(5)</u>	<u>Determinada</u>	<u>Certificada</u>
04-083-001-00071-001	104000	S	NO	FRUTALES DE SECANO	2,14			2,14	2,14
04-083-001-00081-001	104000	S	NO	FRUTALES DE SECANO	1,61			1,61	1,61
04-083-001-00082-001	104000	S	NO	FRUTALES DE SECANO	3,55			3,55	3,55
04-083-001-00173-002	104000	S	NO	FRUTALES DE SECANO	0,44			0,44	0,44
04-083-003-00025-002	104000	S	NO	FRUTALES DE SECANO	0,14			0,14	0,14
04-083-003-00026-002	104000	S	NO	FRUTALES DE SECANO	0,49			0,49	0,49
04-083-003-00027-002	104000	S	NO	FRUTALES DE SECANO	0,53			0,53	0,53
04-083-003-00091-002	104000	S	NO	FRUTALES DE SECANO	1,35	1,35		1,35	1,35
04-083-003-00095-001	104000	S	NO	FRUTALES DE SECANO	2,29	2,29		2,29	2,29
04-083-005-00022-001	104000	S	NO	FRUTALES DE SECANO	2,68	2,68		2,68	2,68
04-083-005-00027-001	104000	S	NO	FRUTALES DE SECANO	3,18	3,18		3,18	3,18
04-083-005-00029-001	104000	S	NO	FRUTALES DE SECANO	1,52			1,52	1,52
04-083-005-00031-001	104000	S	NO	FRUTALES DE SECANO	2,14	2,14		2,14	2,14
04-083-006-00004-002	104000	S	NO	FRUTALES DE SECANO	1,41	1,39		1,39	1,41



1. Reducciones previstas por sobredeclaración, artículo 16 del Reglamento (UE) nº 65/2011

2. Resolución de 3 de agosto de 2012 de la Dirección General de Fondos Agrarios (BOJA nº 159, 14 de agosto de 2012)

3. Superficie declarada admisible tras el ajuste con la conversión SIGPAC para el grupo de pago de herbáceos.

Menor valor entre la superficie declarada admisible tras el ajuste con la conversión SIGPAC y la comprometida admisible para el resto de grupos de pago

4. Se calcula sobre la superficie declarada reducida

5. Superficie de cultivo válido para la ayuda determinada en campo para el grupo de pago de herbáceos.

Superficie de cultivo válido para la ayuda determinada en campo tras el ajuste con la superficie comprometida admisible para el resto de grupos de pago

* Ayuda cofinanciada a través del Plan de Reestructuración del Tabaco de Andalucía contemplado en el Programa de Desarrollo Rural de Andalucía (2007-2013)

<u>APellidos y nombre / RAZÓN SOCIAL</u>	<u>NIF</u>	<u>EXPEDIENTE</u>	<u>ANUALIDAD DE PAGO</u>
RODRIGUEZ PASCUAL MANUEL	27255640L	1004300	7ª

Resumen de superficies

<u>GRUPO DE PAGO</u>	<u>SUPERFICIE (Hectáreas)</u>				<u>% Sobredeclaración (1)</u>
	<u>Declarada admisible</u>	<u>Comprometida</u>	<u>Declarada Reducida(3)</u>	<u>Resuelta</u>	
OLIVAR	1,51		1,36	1,36	0,00
OLIVAR EN PENDIENTE	0,38		0,33	0,33	0,00
TOTAL	1,89	1,69	1,69	1,69	

Resumen de superficies

<u>GRUPO DE PAGO</u>	<u>SUPERFICIE (Hectáreas)</u>				<u>% Sobredeclaración (1)</u>
	<u>Declarada admisible</u>	<u>Comprometida</u>	<u>Declarada Reducida(3)</u>	<u>Resuelta</u>	
HERBACEOS	8,93		8,90	8,90	0,00
TOTAL	8,93		8,90	8,90	

% PENALIZACIÓN**IMPORTE (Euros)**

<u>Admisibilidad (2)</u>	<u>Presentación tardía</u>	<u>Omisión declaración</u>	<u>Condicionalidad</u>		<u>Calculado(4)</u>	<u>FEADER(EJE2)</u>	<u>MAGRAMA</u>	<u>CAPDER</u>	<u>Total</u>	
0,00	0,00	0,00	0,00	Pago realizado		1.040,41	95,33	164,78	1.300,52	
				A pagar		489,61	44,86	77,54	612,01	
				TOTAL		1.912,53	1.530,02	140,19	242,32	1.912,53

RECINTOS

<u>REFERENCIA SIGPAC</u>	<u>CULTIVO</u>	<u>S/R</u>	<u>CONV.</u>	<u>GRUPO PAGO</u>	<u>Declarada admisible</u>	<u>SUPERFICIE (Hectáreas)</u>		
					<u>Conv. SIGPAC</u>	<u>Control C.(5)</u>	<u>Determinada</u>	<u>Certificada</u>
04-888-019-00046-001	1000	S	NO	HERBACEOS	0,23		0,22	0,23
04-888-019-00071-001	101000	S	NO	OLIVAR EN PENDIENTE	0,11		0,10	0,11
04-888-019-00071-002	1000	S	NO	HERBACEOS	0,24		0,23	0,24
04-888-019-00071-004	1000	S	NO	HERBACEOS	0,47		0,47	0,47
04-888-019-00079-005	1000	S	NO	HERBACEOS	0,49		0,49	0,49
04-888-019-00080-003	101000	S	NO	OLIVAR	0,08		0,08	0,08
04-888-019-00080-004	101000	S	NO	OLIVAR	0,11		0,11	0,11
04-888-019-00080-005	101000	S	NO	OLIVAR	0,11		0,11	0,11
04-888-019-00080-006	101000	S	NO	OLIVAR	0,30		0,30	0,30
04-888-019-00080-009	1000	S	NO	HERBACEOS	0,48		0,48	0,48
04-888-021-00075-001	101000	S	NO	OLIVAR	0,03		0,03	0,03
04-888-021-00075-002	101000	S	NO	OLIVAR	0,05		0,05	0,05
04-888-021-00075-003	101000	S	NO	OLIVAR	0,07		0,07	0,07
04-888-021-00075-004	101000	S	NO	OLIVAR	0,07		0,07	0,07
04-888-021-00075-009	101000	S	NO	OLIVAR	0,09		0,09	0,09
04-888-021-00075-010	101000	S	NO	OLIVAR EN PENDIENTE	0,25		0,25	0,25
04-888-021-00075-014	1000	S	NO	HERBACEOS	1,54		1,54	1,54
04-888-021-00075-023	101000	S	NO	OLIVAR EN PENDIENTE	0,02		0,02	0,02
04-888-021-00075-024	101000	S	NO	OLIVAR	0,05		0,05	0,05
04-888-021-00075-025	101000	S	NO	OLIVAR	0,06		0,06	0,06
04-888-021-00075-026	101000	S	NO	OLIVAR	0,04		0,04	0,04
04-888-021-00075-027	101000	S	NO	OLIVAR	0,07		0,07	0,07
04-888-021-00075-028	101000	S	NO	OLIVAR	0,12		0,12	0,12
04-888-021-00075-029	101000	S	NO	OLIVAR	0,23		0,23	0,23
04-888-021-00075-031	1000	S	NO	HERBACEOS	0,31		0,31	0,61
04-888-021-00075-032	1000	S	NO	HERBACEOS	0,92		0,91	0,92
04-888-021-00085-005	1000	S	NO	HERBACEOS	1,85	4,23	1,85	1,85
04-888-021-00085-006	101000	S	NO	OLIVAR	0,03		0,03	0,03
04-888-021-00085-008	1000	S	NO	HERBACEOS	0,13	0,26	0,13	0,13
04-888-021-00149-002	1000	S	NO	HERBACEOS	0,46		0,46	0,46
04-888-021-00149-005	1000	S	NO	HERBACEOS	0,71		0,71	0,71
04-888-021-00169-002	1000	S	NO	HERBACEOS	0,39		0,39	0,39
04-888-021-00172-001	1000	S	NO	HERBACEOS	0,71		0,71	0,71

1. Reducciones previstas por sobredeclaración, artículo 16 del Reglamento (UE) nº 65/2011

2. Resolución de 3 de agosto de 2012 de la Dirección General de Fondos Agrarios (BOJA nº 159, 14 de agosto de 2012)

3. Superficie declarada admisible tras el ajuste con la conversión SIGPAC para el grupo de pago de herbáceos.

Menor valor entre la superficie declarada admisible tras el ajuste con la conversión SIGPAC y la comprometida admisible para el resto de grupos de pago

4. Se calcula sobre la superficie declarada reducida

5. Superficie de cultivo válido para la ayuda determinada en campo para el grupo de pago de herbáceos.

Superficie de cultivo válido para la ayuda determinada en campo tras el ajuste con la superficie comprometida admisible para el resto de grupos de pago

* Ayuda cofinanciada a través del Plan de Reestructuración del Tabaco de Andalucía contemplado en el Programa de Desarrollo Rural de Andalucía (2007-2013)

<u>APELLIDOS Y NOMBRE / RAZÓN SOCIAL</u>	<u>NIF</u>	<u>EXPEDIENTE</u>	<u>ANUALIDAD DE PAGO</u>
RODRIGUEZ PEREZ MARIA FE	23258388Y	1006963	4ª

Resumen de superficies

<u>GRUPO DE PAGO</u>	<u>SUPERFICIE (Hectáreas)</u>				<u>% Sobredeclaración (1)</u>
	<u>Declarada admisible</u>	<u>Comprometida</u>	<u>Declarada Reducida(3)</u>	<u>Resuelta</u>	
FRUTALES DE SECANO	5,30		5,30	5,30	0,00
TOTAL	5,30	5,30	5,30	5,30	

% PENALIZACIÓN**IMPORTE (Euros)**

<u>Admisibilidad (2)</u>	<u>Presentación tardía</u>	<u>Omisión declaración</u>	<u>Condicionalidad</u>		<u>Calculado(4)</u>	<u>FEADER(EJE2)</u>	<u>MAGRAMA</u>	<u>CAPDER</u>	<u>Total</u>
0,00	0,00	0,00	0,00	Pago realizado		319,43	29,27	50,59	399,29
				A pagar		150,32	13,77	23,81	187,90
				TOTAL	587,19	469,75	43,04	74,40	587,19

RECINTOS

<u>REFERENCIA SIGPAC</u>	<u>CULTIVO S/R</u>	<u>CONV.</u>	<u>GRUPO PAGO</u>	<u>SUPERFICIE (Hectáreas)</u>			
				<u>Declarada admisible</u>	<u>Conv. SIGPAC</u>	<u>Control C.(5)</u>	<u>Determinada Certificada</u>
04-099-010-00035-003	104000 S	NO	FRUTALES DE SECANO	0,30		0,30	0,30
04-099-010-00058-001	104000 S	NO	FRUTALES DE SECANO	5,00		5,00	5,00

<u>APELLIDOS Y NOMBRE / RAZÓN SOCIAL</u>	<u>NIF</u>	<u>EXPEDIENTE</u>	<u>ANUALIDAD DE PAGO</u>
RODRIGUEZ PLAZA DOLORES	27193127C	1002432	7ª

Resumen de superficies

<u>GRUPO DE PAGO</u>	<u>SUPERFICIE (Hectáreas)</u>				<u>% Sobredeclaración (1)</u>
	<u>Declarada admisible</u>	<u>Comprometida</u>	<u>Declarada Reducida(3)</u>	<u>Resuelta</u>	
CITRICOS	0,68		0,68	0,68	0,00
TOTAL	0,68	0,68	0,68	0,68	

% PENALIZACIÓN**IMPORTE (Euros)**

<u>Admisibilidad (2)</u>	<u>Presentación tardía</u>	<u>Omisión declaración</u>	<u>Condicionalidad</u>		<u>Calculado(4)</u>	<u>FEADER(EJE2)</u>	<u>MAGRAMA</u>	<u>CAPDER</u>	<u>Total</u>
0,00	0,00	0,00	0,00	Pago realizado		169,93	15,57	26,90	212,40
				A pagar		79,97	7,33	12,66	99,96
				TOTAL	312,36	249,90	22,90	39,56	312,36

RECINTOS

<u>REFERENCIA SIGPAC</u>	<u>CULTIVO S/R</u>	<u>CONV.</u>	<u>GRUPO PAGO</u>	<u>SUPERFICIE (Hectáreas)</u>			
				<u>Declarada admisible</u>	<u>Conv. SIGPAC</u>	<u>Control C.(5)</u>	<u>Determinada Certificada</u>
04-024-002-00033-001	206000 R	NO	CITRICOS	0,68		0,68	0,68



1. Reducciones previstas por sobredeclaración, artículo 16 del Reglamento (UE) nº 65/2011

2. Resolución de 3 de agosto de 2012 de la Dirección General de Fondos Agrarios (BOJA nº 159, 14 de agosto de 2012)

3. Superficie declarada admisible tras el ajuste con la conversión SIGPAC para el grupo de pago de herbáceos.

4. Menor valor entre la superficie declarada admisible tras el ajuste con la conversión SIGPAC y la comprometida admisible para el resto de grupos de pago

5. Se calcula sobre la superficie declarada reducida

6. Superficie de cultivo válido para la ayuda determinada en campo para el grupo de pago de herbáceos.

7. Superficie de cultivo válido para la ayuda determinada en campo tras el ajuste con la superficie comprometida admisible para el resto de grupos de pago

* Ayuda cofinanciada a través del Plan de Reestructuración del Tabaco de Andalucía contemplado en el Programa de Desarrollo Rural de Andalucía (2007-2013)

<u>APELLIDOS Y NOMBRE / RAZÓN SOCIAL</u>	<u>NIF</u>	<u>EXPEDIENTE</u>	<u>ANUALIDAD DE PAGO</u>
RODRIGUEZ RODRIGUEZ MANUEL	27214441J	1000159	6ª

Resumen de superficies

<u>GRUPO DE PAGO</u>	<u>SUPERFICIE (Hectáreas)</u>				<u>% Sobredeclaración (1)</u>
	<u>Declarada admisible</u>	<u>Comprometida</u>	<u>Declarada Reducida(3)</u>	<u>Resuelta</u>	
CITRICOS	1,44		1,44	1,44	0,00
TOTAL	1,44	1,44	1,44	1,44	

% PENALIZACIÓN**IMPORTE (Euros)**

<u>Admisibilidad (2)</u>	<u>Presentación tardía</u>	<u>Omisión declaración</u>	<u>Condicionalidad</u>		<u>Calculado(4)</u>	<u>FEADER(EJE2)</u>	<u>MAGRAMA</u>	<u>CAPDER</u>	<u>Total</u>
0,00	0,00	0,00	0,00	Pago realizado		359,84	32,97	57,00	449,81
				A pagar		169,34	15,52	26,81	211,67
				TOTAL	661,48	529,18	48,49	83,81	661,48

RECINTOS

<u>REFERENCIA SIGPAC</u>	<u>CULTIVO</u>	<u>S/R</u>	<u>CONV.</u>	<u>GRUPO PAGO</u>	<u>Declarada admisible</u>	<u>Conv. SIGPAC</u>	<u>Control C.(5)</u>	<u>Determinada</u>	<u>Certificada</u>
04-081-001-00175-001	206000	S	NO	CITRICOS	0,31			0,31	0,31
04-081-009-00033-001	206000	S	NO	CITRICOS	1,13			1,13	1,13

<u>APELLIDOS Y NOMBRE / RAZÓN SOCIAL</u>	<u>NIF</u>	<u>EXPEDIENTE</u>	<u>ANUALIDAD DE PAGO</u>
RODRIGUEZ RODRIGUEZ MARIA BRIGIDA	27226799C	1003152	7ª

Resumen de superficies

<u>GRUPO DE PAGO</u>	<u>SUPERFICIE (Hectáreas)</u>				<u>% Sobredeclaración (1)</u>
	<u>Declarada admisible</u>	<u>Comprometida</u>	<u>Declarada Reducida(3)</u>	<u>Resuelta</u>	
FRUTALES DE SECANO	65,62		65,57	65,57	0,00
TOTAL	65,62	65,57	65,57	65,57	

% PENALIZACIÓN**IMPORTE (Euros)**

<u>Admisibilidad (2)</u>	<u>Presentación tardía</u>	<u>Omisión declaración</u>	<u>Condicionalidad</u>		<u>Calculado(4)</u>	<u>FEADER(EJE2)</u>	<u>MAGRAMA</u>	<u>CAPDER</u>	<u>Total</u>
0,00	0,00	0,00	0,00	Pago realizado		3.335,45	305,61	528,25	4.169,31
				A pagar		1.569,62	143,82	248,59	1.962,03
				TOTAL	6.131,34	4.905,07	449,43	776,84	6.131,34

RECINTOS

<u>REFERENCIA SIGPAC</u>	<u>CULTIVO</u>	<u>S/R</u>	<u>CONV.</u>	<u>GRUPO PAGO</u>	<u>Declarada admisible</u>	<u>Conv. SIGPAC</u>	<u>Control C.(5)</u>	<u>Determinada</u>	<u>Certificada</u>
04-076-015-00069-001	104000	S	NO	FRUTALES DE SECANO	50,69			50,69	50,69
04-076-015-00069-006	104000	S	NO	FRUTALES DE SECANO	0,11			0,11	0,11
04-076-016-00002-003	104000	S	NO	FRUTALES DE SECANO	10,32			10,32	10,32
04-076-016-00004-002	104000	S	NO	FRUTALES DE SECANO	2,44			2,40	2,44
04-076-016-00114-006	104000	S	NO	FRUTALES DE SECANO	2,06			2,05	2,06



1. Reducciones previstas por sobredeclaración, artículo 16 del Reglamento (UE) nº 65/2011

2. Resolución de 3 de agosto de 2012 de la Dirección General de Fondos Agrarios (BOJA nº 159, 14 de agosto de 2012)

3. Superficie declarada admisible tras el ajuste con la conversión SIGPAC para el grupo de pago de herbáceos.

* Menor valor entre la superficie declarada admisible tras el ajuste con la conversión SIGPAC y la comprometida admisible para el resto de grupos de pago

4. Se calcula sobre la superficie declarada reducida

5. Superficie de cultivo válido para la ayuda determinada en campo para el grupo de pago de herbáceos.

* Superficie de cultivo válido para la ayuda determinada en campo tras el ajuste con la superficie comprometida admisible para el resto de grupos de pago

* Ayuda cofinanciada a través del Plan de Reestructuración del Tabaco de Andalucía contemplado en el Programa de Desarrollo Rural de Andalucía (2007-2013)

<u>APELLIDOS Y NOMBRE / RAZÓN SOCIAL</u>	<u>NIF</u>	<u>EXPEDIENTE</u>	<u>ANUALIDAD DE PAGO</u>			
RODRIGUEZ RODRIGUEZ SOLEDAD	27190803L	1008509	4ª			
Resumen de superficies						
		SUPERFICIE (Hectáreas)				
GRUPO DE PAGO		<u>Declarada admisible</u>	<u>Comprometida</u>	<u>Declarada Reducida(3)</u>	<u>Resuelta</u>	<u>% Sobredeclaración (1)</u>
FRUTALES DE SECANO		36,00		35,74	35,74	0,00
TOTAL		36,00	35,88	35,74	35,74	

% PENALIZACIÓN				IMPORTE (Euros)					
<u>Admisibilidad (2)</u>	<u>Presentación tardía</u>	<u>Omisión declaración</u>	<u>Condicionalidad</u>		<u>Calculado(4)</u>	<u>FEADER(EJE2)</u>	<u>MAGRAMA</u>	<u>CAPDER</u>	<u>Total</u>
0,00	0,00	0,00	0,00	A pagar	3.959,63	3.167,70	290,24	501,69	3.959,63

RECINTOS

<u>REFERENCIA SIGPAC</u>	<u>CULTIVO</u>	<u>S/R</u>	<u>CONV.</u>	<u>GRUPO PAGO</u>	<u>Declarada admisible</u>	<u>SUPERFICIE (Hectáreas)</u>			
						<u>Conv. SIGPAC</u>	<u>Control C.(5)</u>	<u>Determinada</u>	<u>Certificada</u>
04-099-019-00297-003	104000	S	NO	FRUTALES DE SECANO	5,58			5,58	5,58
04-099-022-00187-001	104000	S	NO	FRUTALES DE SECANO	4,28			4,23	4,28
04-099-022-00187-022	104000	S	NO	FRUTALES DE SECANO	0,83			0,62	0,83
04-099-022-00188-015	104000	S	NO	FRUTALES DE SECANO	2,64	2,69		2,64	2,64
04-099-022-00188-016	104000	S	NO	FRUTALES DE SECANO	9,82	9,82		9,82	9,82
04-099-022-00188-026	104000	S	NO	FRUTALES DE SECANO	3,88	3,88		3,88	3,88
04-099-022-00188-037	104000	S	NO	FRUTALES DE SECANO	0,28	0,28		0,28	0,28
04-099-022-00595-002	104000	S	NO	FRUTALES DE SECANO	4,37			4,37	4,37
04-099-022-00595-009	104000	S	NO	FRUTALES DE SECANO	3,08			3,08	3,08
04-099-022-00595-018	104000	S	NO	FRUTALES DE SECANO	1,24			1,24	1,24



1. Reducciones previstas por sobredeclaración, artículo 16 del Reglamento (UE) nº 65/2011

2. Resolución de 3 de agosto de 2012 de la Dirección General de Fondos Agrarios (BOJA nº 159, 14 de agosto de 2012)

3. Superficie declarada admisible tras el ajuste con la conversión SIGPAC para el grupo de pago de herbáceos.

Menor valor entre la superficie declarada admisible tras el ajuste con la conversión SIGPAC y la comprometida admisible para el resto de grupos de pago

4. Se calcula sobre la superficie declarada reducida

5. Superficie de cultivo válido para la ayuda determinada en campo para el grupo de pago de herbáceos.

Superficie de cultivo válido para la ayuda determinada en campo tras el ajuste con la superficie comprometida admisible para el resto de grupos de pago

* Ayuda cofinanciada a través del Plan de Reestructuración del Tabaco de Andalucía contemplado en el Programa de Desarrollo Rural de Andalucía (2007-2013)

<u>APellidos y nombre / RAZÓN SOCIAL</u>	<u>NIF</u>	<u>EXPEDIENTE</u>	<u>ANUALIDAD DE PAGO</u>
RODRIGUEZ ROMAN JOSE	26984208X	1007193	4ª

Resumen de superficies

<u>GRUPO DE PAGO</u>	<u>SUPERFICIE (Hectáreas)</u>				<u>% Sobredeclaración (1)</u>
	<u>Declarada admisible</u>	<u>Comprometida</u>	<u>Declarada Reducida(3)</u>	<u>Resuelta</u>	
CITRICOS	0,97		0,96	0,96	0,00
TOTAL	0,97	0,96	0,96	0,96	

% PENALIZACIÓN**IMPORTE (Euros)**

<u>Admisibilidad (2)</u>	<u>Presentación tardía</u>	<u>Omisión declaración</u>	<u>Condicionalidad</u>		<u>Calculado(4)</u>	<u>FEADER(EJE2)</u>	<u>MAGRAMA</u>	<u>CAPDER</u>	<u>Total</u>
0,00	0,00	0,00	0,00	Pago realizado		239,90	21,98	37,99	299,87
				A pagar		112,90	10,34	17,88	141,12
				TOTAL	440,99	352,80	32,32	55,87	440,99

RECINTOS

<u>REFERENCIA SIGPAC</u>	<u>CULTIVO</u>	<u>S/R</u>	<u>CONV.</u>	<u>GRUPO PAGO</u>	<u>Declarada admisible</u>	<u>SUPERFICIE (Hectáreas)</u>		
					<u>Conv. SIGPAC</u>	<u>Control C.(5)</u>	<u>Determinada</u>	<u>Certificada</u>
04-054-002-00001-001	206000	R	SI	CITRICOS	0,05		0,04	0,04
04-054-002-00003-001	206000	R	SI	CITRICOS	0,24	0,24	0,24	0,24
04-054-003-00014-001	206000	R	SI	CITRICOS	0,06		0,06	0,06
04-054-003-00073-001	206000	R	SI	CITRICOS	0,18		0,18	0,18
04-054-004-00179-001	206000	R	SI	CITRICOS	0,15		0,15	0,15
04-054-004-00224-001	206000	R	SI	CITRICOS	0,05	0,05	0,05	0,04
04-054-004-00226-001	206000	R	SI	CITRICOS	0,07		0,07	0,07
04-054-006-00074-001	206000	R	SI	CITRICOS	0,17	0,17	0,17	0,17

INCIDENCIA DESCRIPCIÓN

73104 Recinto declarado que no cumple en su totalidad con las normas de producción ecológica (compromiso anexo 1, Orden 24 marzo 2011)

Recinto:04-054-002-00001-001 Cultivo:206000 NARANJO-SIN VARIEDAD Regadío Sup. Declarada:0,05 Sup. Certificada:0,04

Recinto:04-054-004-00224-001 Cultivo:206000 NARANJO-SIN VARIEDAD Regadío Sup. Declarada:0,05 Sup. Certificada:0,04



1. Reducciones previstas por sobredeclaración, artículo 16 del Reglamento (UE) nº 65/2011

2. Resolución de 3 de agosto de 2012 de la Dirección General de Fondos Agrarios (BOJA nº 159, 14 de agosto de 2012)

3. Superficie declarada admisible tras el ajuste con la conversión SIGPAC para el grupo de pago de herbáceos.

Menor valor entre la superficie declarada admisible tras el ajuste con la conversión SIGPAC y la comprometida admisible para el resto de grupos de pago

4. Se calcula sobre la superficie declarada reducida

5. Superficie de cultivo válido para la ayuda determinada en campo para el grupo de pago de herbáceos.

Superficie de cultivo válido para la ayuda determinada en campo tras el ajuste con la superficie comprometida admisible para el resto de grupos de pago

* Ayuda cofinanciada a través del Plan de Reestructuración del Tabaco de Andalucía contemplado en el Programa de Desarrollo Rural de Andalucía (2007-2013)

<u>APELLIDOS Y NOMBRE / RAZÓN SOCIAL</u>	<u>NIF</u>	<u>EXPEDIENTE</u>	<u>ANUALIDAD DE PAGO</u>
RODRIGUEZ SANCHEZ JOSEFA	27160167L	1003744	7ª

Resumen de superficies

<u>GRUPO DE PAGO</u>	<u>SUPERFICIE (Hectáreas)</u>				<u>% Sobredeclaración (1)</u>
	<u>Declarada admisible</u>	<u>Comprometida</u>	<u>Declarada Reducida(3)</u>	<u>Resuelta</u>	
FRUTALES DE SECANO	14,16		14,05	14,05	0,00
TOTAL	14,16	14,05	14,05	14,05	

% PENALIZACIÓN**IMPORTE (Euros)**

<u>Admisibilidad (2)</u>	<u>Presentación tardía</u>	<u>Omisión declaración</u>	<u>Condicionalidad</u>		<u>Calculado(4)</u>	<u>FEADER(EJE2)</u>	<u>MAGRAMA</u>	<u>CAPDER</u>	<u>Total</u>
0,00	0,00	0,00	0,00	Pago realizado		846,79	77,59	134,11	1.058,49
				A pagar		398,49	36,51	63,11	498,11
				TOTAL	1.556,60	1.245,28	114,10	197,22	1.556,60

RECINTOS

<u>REFERENCIA SIGPAC</u>	<u>CULTIVO</u>	<u>S/R</u>	<u>CONV.</u>	<u>GRUPO PAGO</u>	<u>SUPERFICIE (Hectáreas)</u>			
					<u>Declarada admisible</u>	<u>Conv. SIGPAC</u>	<u>Control C.(5)</u>	<u>Determinada Certificada</u>
04-037-031-00015-001	104000	S	NO	FRUTALES DE SECANO	0,81		0,80	0,81
04-037-034-00093-001	104000	S	NO	FRUTALES DE SECANO	1,25		1,20	1,25
04-037-035-00018-001	104000	S	NO	FRUTALES DE SECANO	1,32		1,32	1,32
04-037-036-00024-001	104000	S	NO	FRUTALES DE SECANO	0,23	0,23	0,23	0,23
04-037-036-00033-001	104000	S	NO	FRUTALES DE SECANO	0,81		0,79	0,81
04-037-037-00009-001	104000	S	NO	FRUTALES DE SECANO	0,65		0,65	0,65
04-037-038-00096-001	104000	S	NO	FRUTALES DE SECANO	0,16		0,16	0,16
04-037-038-00098-001	104000	S	NO	FRUTALES DE SECANO	1,40		1,40	1,40
04-037-039-00197-001	104000	S	NO	FRUTALES DE SECANO	0,62		0,62	0,62
04-037-039-00199-001	104000	S	NO	FRUTALES DE SECANO	0,38	0,36	0,36	0,38
04-037-039-00227-001	104000	S	NO	FRUTALES DE SECANO	1,68		1,68	1,68
04-037-039-00228-001	104000	S	NO	FRUTALES DE SECANO	1,09		1,09	1,09
04-037-044-00187-001	104000	S	NO	FRUTALES DE SECANO	0,58		0,58	0,58
18-057-014-00197-001	104000	S	NO	FRUTALES DE SECANO	0,96		0,96	0,96
18-057-014-00268-002	104000	S	NO	FRUTALES DE SECANO	0,99	0,98	0,98	0,99
18-057-014-00272-001	104000	S	NO	FRUTALES DE SECANO	1,23		1,23	1,23



1. Reducciones previstas por sobredeclaración, artículo 16 del Reglamento (UE) nº 65/2011

2. Resolución de 3 de agosto de 2012 de la Dirección General de Fondos Agrarios (BOJA nº 159, 14 de agosto de 2012)

3. Superficie declarada admisible tras el ajuste con la conversión SIGPAC para el grupo de pago de herbáceos.

Menor valor entre la superficie declarada admisible tras el ajuste con la conversión SIGPAC y la comprometida admisible para el resto de grupos de pago

4. Se calcula sobre la superficie declarada reducida

5. Superficie de cultivo válido para la ayuda determinada en campo para el grupo de pago de herbáceos.

Superficie de cultivo válido para la ayuda determinada en campo tras el ajuste con la superficie comprometida admisible para el resto de grupos de pago

* Ayuda cofinanciada a través del Plan de Reestructuración del Tabaco de Andalucía contemplado en el Programa de Desarrollo Rural de Andalucía (2007-2013)

<u>APELLIDOS Y NOMBRE / RAZÓN SOCIAL</u>	<u>NIF</u>	<u>EXPEDIENTE</u>	<u>ANUALIDAD DE PAGO</u>		
RODRIGUEZ SANCHEZ MARIA	75211398H	1007102	7ª		
Resumen de superficies					
<u>GRUPO DE PAGO</u>	<u>SUPERFICIE (Hectáreas)</u>				
	<u>Declarada admisible</u>	<u>Comprometida</u>	<u>Declarada Reducida(3)</u>	<u>Resuelta</u>	<u>% Sobredeclaración (1)</u>
CITRICOS	2,66		2,61	2,61	0,00
TOTAL	2,66	2,61	2,61	2,61	

<u>% PENALIZACIÓN</u>				<u>IMPORTE (Euros)</u>					
<u>Admisibilidad (2)</u>	<u>Presentación tardía</u>	<u>Omisión declaración</u>	<u>Condicionalidad</u>	<u>Calculado(4)</u>	<u>FEADER(EJE2)</u>	<u>MAGRAMA</u>	<u>CAPDER</u>	<u>Total</u>	
0,00	0,00	0,00	0,00	Pago realizado		521,77	47,80	82,64	652,21
				A pagar		437,38	40,07	69,27	546,72
TOTAL				1.198,93	959,15	87,87	151,91	1.198,93	

RECINTOS

<u>REFERENCIA SIGPAC</u>	<u>CULTIVO</u>	<u>S/R</u>	<u>CONV.</u>	<u>GRUPO PAGO</u>	<u>Declarada</u>	<u>SUPERFICIE (Hectáreas)</u>			
					<u>admisible</u>	<u>Conv. SIGPAC</u>	<u>Control C.(5)</u>	<u>Determinada</u>	<u>Certificada</u>
04-017-005-00174-001	206000	R	NO	CITRICOS	0,22			0,22	0,22
04-017-009-00080-001	206000	R	NO	CITRICOS	0,06			0,06	0,06
04-017-010-00039-001	207000	R	NO	CITRICOS	0,09	0,09		0,09	0,09
04-031-023-00006-001	207000	R	NO	CITRICOS	0,06			0,06	0,06
04-031-023-00185-001	207000	R	NO	CITRICOS	0,25			0,25	0,25
04-031-023-00186-001	207000	R	NO	CITRICOS	0,10			0,10	0,10
04-031-023-00187-001	207000	R	NO	CITRICOS	0,10			0,10	0,10
04-031-023-00194-001	207000	R	NO	CITRICOS	0,39	0,39		0,39	0,39
04-031-023-00199-001	207000	R	NO	CITRICOS	0,28			0,28	0,28
04-031-023-00221-002	206000	R	NO	CITRICOS	0,06			0,06	0,06
04-031-023-00243-003	207000	R	NO	CITRICOS	0,01			0,01	0,01
04-031-023-00267-001	207000	R	NO	CITRICOS	0,21			0,21	0,21
04-031-023-00269-001	207000	R	NO	CITRICOS	0,21			0,21	0,21
04-031-023-00284-001	207000	R	NO	CITRICOS	0,16			0,16	0,16
04-031-028-00023-001	207000	R	NO	CITRICOS	0,12			0,12	0,12
04-031-028-00087-001	207000	R	NO	CITRICOS	0,14			0,14	0,14
04-031-028-00095-001	207000	R	NO	CITRICOS	0,20			0,20	0,20



1. Reducciones previstas por sobredeclaración, artículo 16 del Reglamento (UE) nº 65/2011

2. Resolución de 3 de agosto de 2012 de la Dirección General de Fondos Agrarios (BOJA nº 159, 14 de agosto de 2012)

3. Superficie declarada admisible tras el ajuste con la conversión SIGPAC para el grupo de pago de herbáceos.

4. Menor valor entre la superficie declarada admisible tras el ajuste con la conversión SIGPAC y la comprometida admisible para el resto de grupos de pago

5. Se calcula sobre la superficie declarada reducida

6. Superficie de cultivo válido para la ayuda determinada en campo para el grupo de pago de herbáceos.

7. Superficie de cultivo válido para la ayuda determinada en campo tras el ajuste con la superficie comprometida admisible para el resto de grupos de pago

* Ayuda cofinanciada a través del Plan de Reestructuración del Tabaco de Andalucía contemplado en el Programa de Desarrollo Rural de Andalucía (2007-2013)

<u>APELLIDOS Y NOMBRE / RAZÓN SOCIAL</u>	<u>NIF</u>	<u>EXPEDIENTE</u>	<u>ANUALIDAD DE PAGO</u>
RODULFO ALONSO FRANCISCO JAVIER	75222782V	1005016	6ª

Resumen de superficies

<u>GRUPO DE PAGO</u>	<u>SUPERFICIE (Hectáreas)</u>				<u>% Sobredeclaración (1)</u>
	<u>Declarada admisible</u>	<u>Comprometida</u>	<u>Declarada Reducida(3)</u>	<u>Resuelta</u>	
CITRICOS	0,69		0,69	0,69	0,00
TOTAL	0,69	0,69	0,69	0,69	

% PENALIZACIÓN**IMPORTE (Euros)**

<u>Admisibilidad (2)</u>	<u>Presentación tardía</u>	<u>Omisión declaración</u>	<u>Condicionalidad</u>		<u>Calculado(4)</u>	<u>FEADER(EJE2)</u>	<u>MAGRAMA</u>	<u>CAPDER</u>	<u>Total</u>
0,00	0,00	0,00	0,00	Pago realizado		172,43	15,80	27,30	215,53
				A pagar		81,14	7,43	12,86	101,43
				TOTAL	316,96	253,57	23,23	40,16	316,96

RECINTOS

<u>REFERENCIA SIGPAC</u>	<u>CULTIVO</u>	<u>S/R</u>	<u>CONV.</u>	<u>GRUPO PAGO</u>	<u>Declarada admisible</u>	<u>SUPERFICIE (Hectáreas)</u>		
					<u>Conv. SIGPAC</u>	<u>Control C.(5)</u>	<u>Determinada</u>	<u>Certificada</u>
04-047-002-00063-001	206000	R	NO	CITRICOS	0,37		0,37	0,37
04-047-002-00064-002	206000	R	NO	CITRICOS	0,25		0,25	0,25
04-047-002-00072-001	206000	R	NO	CITRICOS	0,03		0,03	0,03
04-047-002-00073-001	206000	R	NO	CITRICOS	0,04		0,04	0,04

<u>APELLIDOS Y NOMBRE / RAZÓN SOCIAL</u>	<u>NIF</u>	<u>EXPEDIENTE</u>	<u>ANUALIDAD DE PAGO</u>
RODULFO GONGORA MARIA	27171495P	1000667	7ª

Resumen de superficies

<u>GRUPO DE PAGO</u>	<u>SUPERFICIE (Hectáreas)</u>				<u>% Sobredeclaración (1)</u>
	<u>Declarada admisible</u>	<u>Comprometida</u>	<u>Declarada Reducida(3)</u>	<u>Resuelta</u>	
CITRICOS	1,89		1,89	1,89	0,00
TOTAL	1,89	1,89	1,89	1,89	

% PENALIZACIÓN**IMPORTE (Euros)**

<u>Admisibilidad (2)</u>	<u>Presentación tardía</u>	<u>Omisión declaración</u>	<u>Condicionalidad</u>		<u>Calculado(4)</u>	<u>FEADER(EJE2)</u>	<u>MAGRAMA</u>	<u>CAPDER</u>	<u>Total</u>
0,00	0,00	0,00	0,00	Pago realizado		472,29	43,28	74,80	590,37
				A pagar		222,26	20,36	35,20	277,82
				TOTAL	868,19	694,55	63,64	110,00	868,19

RECINTOS

<u>REFERENCIA SIGPAC</u>	<u>CULTIVO</u>	<u>S/R</u>	<u>CONV.</u>	<u>GRUPO PAGO</u>	<u>Declarada admisible</u>	<u>SUPERFICIE (Hectáreas)</u>		
					<u>Conv. SIGPAC</u>	<u>Control C.(5)</u>	<u>Determinada</u>	<u>Certificada</u>
04-047-002-00052-001	206000	R	NO	CITRICOS	0,37		0,37	0,37
04-047-002-00059-001	206000	R	NO	CITRICOS	0,16		0,16	0,16
04-047-002-00060-001	206000	R	NO	CITRICOS	0,09		0,09	0,09
04-047-002-00062-001	206000	R	NO	CITRICOS	0,76		0,76	0,76
04-047-002-00074-001	206000	R	NO	CITRICOS	0,08		0,08	0,08
04-081-010-00040-001	206000	R	NO	CITRICOS	0,10		0,10	0,10
04-081-010-00069-001	206000	R	NO	CITRICOS	0,32		0,32	0,32
04-081-010-00111-001	206000	R	NO	CITRICOS	0,01		0,01	0,01

1. Reducciones previstas por sobredeclaración, artículo 16 del Reglamento (UE) nº 65/2011

2. Resolución de 3 de agosto de 2012 de la Dirección General de Fondos Agrarios (BOJA nº 159, 14 de agosto de 2012)

3. Superficie declarada admisible tras el ajuste con la conversión SIGPAC para el grupo de pago de herbáceos.

4. Menor valor entre la superficie declarada admisible tras el ajuste con la conversión SIGPAC y la comprometida admisible para el resto de grupos de pago

5. Se calcula sobre la superficie declarada reducida

6. Superficie de cultivo válido para la ayuda determinada en campo para el grupo de pago de herbáceos.

7. Superficie de cultivo válido para la ayuda determinada en campo tras el ajuste con la superficie comprometida admisible para el resto de grupos de pago

* Ayuda cofinanciada a través del Plan de Reestructuración del Tabaco de Andalucía contemplado en el Programa de Desarrollo Rural de Andalucía (2007-2013)

<u>APELLIDOS Y NOMBRE / RAZÓN SOCIAL</u>	<u>NIF</u>	<u>EXPEDIENTE</u>	<u>ANUALIDAD DE PAGO</u>
RODOLFO SANCHEZ JOSE MANUEL	75209954T	1000319	4ª

Resumen de superficies

<u>GRUPO DE PAGO</u>	<u>SUPERFICIE (Hectáreas)</u>				<u>% Sobredeclaración (1)</u>
	<u>Declarada admisible</u>	<u>Comprometida</u>	<u>Declarada Reducida(3)</u>	<u>Resuelta</u>	
CITRICOS	0,55		0,55	0,55	0,00
TOTAL	0,55	0,55	0,55	0,55	

% PENALIZACIÓN**IMPORTE (Euros)**

<u>Admisibilidad (2)</u>	<u>Presentación tardía</u>	<u>Omisión declaración</u>	<u>Condicionalidad</u>		<u>Calculado(4)</u>	<u>FEADER(EJE2)</u>	<u>MAGRAMA</u>	<u>CAPDER</u>	<u>Total</u>
0,00	0,00	0,00	0,00	Pago realizado		137,44	12,59	21,77	171,80
				A pagar		64,68	5,93	10,24	80,85
				TOTAL	252,65	202,12	18,52	32,01	252,65

RECINTOS

<u>REFERENCIA SIGPAC</u>	<u>CULTIVO</u>	<u>S/R</u>	<u>CONV.</u>	<u>GRUPO PAGO</u>	<u>Declarada admisible</u>	<u>SUPERFICIE (Hectáreas)</u>			
					<u>Conv. SIGPAC</u>	<u>Control C.(5)</u>	<u>Determinada</u>	<u>Certificada</u>	
04-081-009-00088-001	206000	S	NO	CITRICOS	0,18			0,18	0,18
04-081-009-00089-001	206000	S	NO	CITRICOS	0,18			0,18	0,18
04-081-013-00016-001	206000	S	NO	CITRICOS	0,19			0,19	0,19

<u>APELLIDOS Y NOMBRE / RAZÓN SOCIAL</u>	<u>NIF</u>	<u>EXPEDIENTE</u>	<u>ANUALIDAD DE PAGO</u>
ROLDAN PEREZ EVARISTO	27113090T	1003253	4ª

Resumen de superficies

<u>GRUPO DE PAGO</u>	<u>SUPERFICIE (Hectáreas)</u>				<u>% Sobredeclaración (1)</u>
	<u>Declarada admisible</u>	<u>Comprometida</u>	<u>Declarada Reducida(3)</u>	<u>Resuelta</u>	
CITRICOS	0,78		0,74	0,74	0,00
TOTAL	0,78	0,77	0,74	0,74	

% PENALIZACIÓN**IMPORTE (Euros)**

<u>Admisibilidad (2)</u>	<u>Presentación tardía</u>	<u>Omisión declaración</u>	<u>Condicionalidad</u>		<u>Calculado(4)</u>	<u>FEADER(EJE2)</u>	<u>MAGRAMA</u>	<u>CAPDER</u>	<u>Total</u>
0,00	0,00	0,00	0,00	Pago realizado		184,92	16,95	29,28	231,15
				A pagar		87,02	7,97	13,79	108,78
				TOTAL	339,93	271,94	24,92	43,07	339,93

RECINTOS

<u>REFERENCIA SIGPAC</u>	<u>CULTIVO</u>	<u>S/R</u>	<u>CONV.</u>	<u>GRUPO PAGO</u>	<u>Declarada admisible</u>	<u>SUPERFICIE (Hectáreas)</u>			
					<u>Conv. SIGPAC</u>	<u>Control C.(5)</u>	<u>Determinada</u>	<u>Certificada</u>	
04-103-014-00116-001	206000	R	NO	CITRICOS	0,31	0,30		0,30	0,30
04-103-014-00117-002	206000	R	NO	CITRICOS	0,47	0,44		0,44	0,47

INCIDENCIA DESCRIPCIÓN

73104 Recinto declarado que no cumple en su totalidad con las normas de producción ecológica (compromiso anexo 1, Orden 24 marzo 2011)
 Recinto:04-103-014-00116-001 Cultivo:206000 NARANJO-SIN VARIEDAD Regadío Sup. Declarada:0,31 Sup. Certificada:0,3



1. Reducciones previstas por sobredeclaración, artículo 16 del Reglamento (UE) nº 65/2011

2. Resolución de 3 de agosto de 2012 de la Dirección General de Fondos Agrarios (BOJA nº 159, 14 de agosto de 2012)

3. Superficie declarada admisible tras el ajuste con la conversión SIGPAC para el grupo de pago de herbáceos.

Menor valor entre la superficie declarada admisible tras el ajuste con la conversión SIGPAC y la comprometida admisible para el resto de grupos de pago

4. Se calcula sobre la superficie declarada reducida

5. Superficie de cultivo válido para la ayuda determinada en campo para el grupo de pago de herbáceos.

Superficie de cultivo válido para la ayuda determinada en campo tras el ajuste con la superficie comprometida admisible para el resto de grupos de pago

* Ayuda cofinanciada a través del Plan de Reestructuración del Tabaco de Andalucía contemplado en el Programa de Desarrollo Rural de Andalucía (2007-2013)

<u>APELLIDOS Y NOMBRE / RAZÓN SOCIAL</u>	<u>NIF</u>	<u>EXPEDIENTE</u>	<u>ANUALIDAD DE PAGO</u>			
ROMAN RECHE MARIA DEL CARMEN	44270972C	1006157	7ª			
Resumen de superficies						
		SUPERFICIE (Hectáreas)				
GRUPO DE PAGO		<u>Declarada admisible</u>	<u>Comprometida</u>	<u>Declarada Reducida(3)</u>	<u>Resuelta</u>	<u>% Sobredeclaración (1)</u>
FRUTALES DE SECANO		51,63		50,81	50,81	0,00
TOTAL		51,63	50,81	50,81	50,81	

% PENALIZACIÓN				IMPORTE (Euros)				
<u>Admisibilidad (2)</u>	<u>Presentación tardía</u>	<u>Omisión declaración</u>	<u>Condicionalidad</u>	<u>Calculado(4)</u>	<u>FEADER(EJE2)</u>	<u>MAGRAMA</u>	<u>CAPDER</u>	<u>Total</u>
0,00	0,00	0,00	0,00	Pago realizado	2.801,70	256,71	443,71	3.502,12
				A pagar	1.318,45	120,80	208,81	1.648,06
TOTAL				5.150,18	4.120,15	377,51	652,52	5.150,18

RECINTOS

<u>REFERENCIA SIGPAC</u>	<u>CULTIVO</u>	<u>S/R</u>	<u>CONV.</u>	<u>GRUPO PAGO</u>	<u>Declarada admisible</u>	<u>SUPERFICIE (Hectáreas)</u>		
					<u>Conv. SIGPAC</u>	<u>Control C.(5)</u>	<u>Determinada</u>	<u>Certificada</u>
04-037-039-00319-001	104000	S	NO	FRUTALES DE SECANO	5,78		5,78	5,97
04-037-039-00320-001	104000	S	NO	FRUTALES DE SECANO	5,25		5,25	5,28
04-037-039-00378-003	104000	S	NO	FRUTALES DE SECANO	1,18		1,18	1,38
04-037-039-00378-004	104000	S	NO	FRUTALES DE SECANO	0,24		0,24	0,24
04-037-039-00379-003	104000	S	NO	FRUTALES DE SECANO	2,50		2,50	2,50
04-037-039-00379-004	104000	S	NO	FRUTALES DE SECANO	0,53		0,53	0,53
04-037-040-00014-001	104000	S	NO	FRUTALES DE SECANO	9,53		9,53	9,53
04-037-045-00038-001	104000	S	NO	FRUTALES DE SECANO	2,35		2,35	2,35
04-037-045-00039-001	104000	S	NO	FRUTALES DE SECANO	1,67		1,67	1,67
04-037-046-00035-001	104000	S	NO	FRUTALES DE SECANO	5,85		5,85	5,88
04-037-046-00098-001	104000	S	NO	FRUTALES DE SECANO	1,80		1,80	1,80
04-037-052-00206-001	104000	S	NO	FRUTALES DE SECANO	0,72		0,72	0,72
04-037-052-00235-001	104000	S	NO	FRUTALES DE SECANO	1,96		1,96	1,96
04-037-052-00239-002	104000	S	NO	FRUTALES DE SECANO	4,18		4,18	4,18
04-037-052-00242-001	104000	S	NO	FRUTALES DE SECANO	0,21		0,21	0,21
04-037-052-00242-003	104000	S	NO	FRUTALES DE SECANO	3,01		3,01	3,01
04-037-052-00255-011	104000	S	NO	FRUTALES DE SECANO	2,08		2,08	3,98
04-037-052-00256-001	104000	S	NO	FRUTALES DE SECANO	0,79		0,79	0,79
04-037-052-00332-001	104000	S	NO	FRUTALES DE SECANO	1,59		1,59	1,59
04-037-052-00332-003	104000	S	NO	FRUTALES DE SECANO	0,41		0,41	0,41



1. Reducciones previstas por sobredeclaración, artículo 16 del Reglamento (UE) nº 65/2011

2. Resolución de 3 de agosto de 2012 de la Dirección General de Fondos Agrarios (BOJA nº 159, 14 de agosto de 2012)

3. Superficie declarada admisible tras el ajuste con la conversión SIGPAC para el grupo de pago de herbáceos.

Menor valor entre la superficie declarada admisible tras el ajuste con la conversión SIGPAC y la comprometida admisible para el resto de grupos de pago

4. Se calcula sobre la superficie declarada reducida

5. Superficie de cultivo válido para la ayuda determinada en campo para el grupo de pago de herbáceos.

Superficie de cultivo válido para la ayuda determinada en campo tras el ajuste con la superficie comprometida admisible para el resto de grupos de pago

* Ayuda cofinanciada a través del Plan de Reestructuración del Tabaco de Andalucía contemplado en el Programa de Desarrollo Rural de Andalucía (2007-2013)

<u>APellidos y nombre / RAZÓN SOCIAL</u>	<u>NIF</u>	<u>EXPEDIENTE</u>	<u>ANUALIDAD DE PAGO</u>
ROMERO ALARCOS ANDRES	23234840X	1003579	7ª

Resumen de superficies

<u>GRUPO DE PAGO</u>	<u>SUPERFICIE (Hectáreas)</u>				<u>% Sobredeclaración (1)</u>
	<u>Declarada admisible</u>	<u>Comprometida</u>	<u>Declarada Reducida(3)</u>	<u>Resuelta</u>	
OLIVAR EN PENDIENTE	1,84		1,82	1,82	0,00
FRUTALES DE SECANO	27,57		27,07	27,07	0,00
TOTAL	29,41	28,89	28,89	28,89	

% PENALIZACIÓN**IMPORTE (Euros)**

<u>Admisibilidad (2)</u>	<u>Presentación tardía</u>	<u>Omisión declaración</u>	<u>Condicionalidad</u>		<u>Calculado(4)</u>	<u>FEADER(EJE2)</u>	<u>MAGRAMA</u>	<u>CAPDER</u>	<u>Total</u>
10,00	0,00	0,00	0,00	A pagar	3.604,95	2.595,56	237,82	411,07	3.244,45

RECINTOS

<u>REFERENCIA SIGPAC</u>	<u>CULTIVO</u>	<u>S/R</u>	<u>CONV.</u>	<u>GRUPO PAGO</u>	<u>SUPERFICIE (Hectáreas)</u>				
					<u>Declarada admisible</u>	<u>Conv. SIGPAC</u>	<u>Control C.(5)</u>	<u>Determinada Certificada</u>	
04-099-045-00001-002	104000	S	NO	FRUTALES DE SECANO	0,08		0,08	0,08	0,08
04-099-045-00003-001	104000	S	NO	FRUTALES DE SECANO	0,09		0,08	0,08	0,09
04-099-045-00004-004	104000	S	NO	FRUTALES DE SECANO	0,27		0,27	0,27	0,27
04-099-045-00004-005	104000	S	NO	FRUTALES DE SECANO	3,69		3,38	3,69	3,69
04-099-045-00097-003	104000	S	NO	FRUTALES DE SECANO	0,41		0,41	0,41	0,41
04-099-045-00097-004	104000	S	NO	FRUTALES DE SECANO	0,17		0,17	0,17	0,17
04-099-045-00097-012	104000	S	NO	FRUTALES DE SECANO	0,22		0,22	0,22	0,22
04-099-045-00098-002	104000	S	NO	FRUTALES DE SECANO	0,05		0,05	0,05	0,05
04-099-045-00103-002	104000	S	NO	FRUTALES DE SECANO	0,08		0,08	0,08	0,08
04-099-045-00103-003	104000	S	NO	FRUTALES DE SECANO	0,04		0,04	0,04	0,04
04-099-045-00105-001	104000	S	NO	FRUTALES DE SECANO	0,25		0,25	0,25	0,25
04-099-045-00105-002	104000	S	NO	FRUTALES DE SECANO	0,33		0,33	0,33	0,33
04-099-045-00120-002	104000	S	NO	FRUTALES DE SECANO	0,68		0,68	0,68	0,68
04-099-045-00195-001	104000	S	NO	FRUTALES DE SECANO	0,66		0,66	0,66	0,66
04-099-045-00196-001	104000	S	NO	FRUTALES DE SECANO	0,09		0,09	0,09	0,09
04-099-045-00207-002	104000	S	NO	FRUTALES DE SECANO	2,86		2,86	2,86	2,86
04-099-045-00208-001	104000	S	NO	FRUTALES DE SECANO	1,00		1,00	1,00	1,00
04-099-045-00209-001	101000	S	NO	OLIVAR EN PENDIENTE	0,12		0,12	0,12	0,12
04-099-045-00210-001	101000	S	NO	OLIVAR EN PENDIENTE	0,25		0,25	0,25	0,25
04-099-046-00147-001	104000	S	NO	FRUTALES DE SECANO	2,99		2,95	2,95	2,99
04-099-046-00147-002	104000	S	NO	FRUTALES DE SECANO	4,44		4,44	4,44	4,44
04-099-046-00151-001	101000	S	NO	OLIVAR EN PENDIENTE	0,09		0,09	0,09	0,09
04-099-046-00169-001	104000	S	NO	FRUTALES DE SECANO	0,06		0,06	0,06	0,06
04-099-046-00170-002	101000	S	NO	OLIVAR EN PENDIENTE	0,04		0,00	0,04	0,04
04-099-046-00170-003	104000	S	NO	FRUTALES DE SECANO	0,97		0,97	0,97	0,97
04-099-046-00171-004	101000	S	NO	OLIVAR EN PENDIENTE	0,06		0,06	0,06	0,06
04-099-046-00171-005	101000	S	NO	OLIVAR EN PENDIENTE	0,14		0,14	0,14	0,14
04-099-046-00171-006	101000	S	NO	OLIVAR EN PENDIENTE	0,22		0,22	0,22	0,22
04-099-046-00171-011	104000	S	NO	FRUTALES DE SECANO	5,78		5,55	5,55	5,78
04-099-046-00172-005	104000	S	NO	FRUTALES DE SECANO	0,29		0,28	0,28	0,29
04-099-046-00172-006	101000	S	NO	OLIVAR EN PENDIENTE	0,34		0,33	0,33	0,34
04-099-046-00174-003	104000	S	NO	FRUTALES DE SECANO	1,68		1,68	1,68	1,68
04-099-046-00174-005	101000	S	NO	OLIVAR EN PENDIENTE	0,58		0,58	0,58	0,58
04-099-046-00245-002	104000	S	NO	FRUTALES DE SECANO	0,39		0,39	0,39	0,39

<u>Id. Com</u>	<u>Compromiso</u>	<u>% admisibilidad</u>
C4	Cultivo solicitado distinto al determinado	10,00

1. Reducciones previstas por sobredeclaración, artículo 16 del Reglamento (UE) nº 65/2011

2. Resolución de 3 de agosto de 2012 de la Dirección General de Fondos Agrarios (BOJA nº 159, 14 de agosto de 2012)

3. Superficie declarada admisible tras el ajuste con la conversión SIGPAC para el grupo de pago de herbáceos.

Menor valor entre la superficie declarada admisible tras el ajuste con la conversión SIGPAC y la comprometida admisible para el resto de grupos de pago

4. Se calcula sobre la superficie declarada reducida

5. Superficie de cultivo válido para la ayuda determinada en campo para el grupo de pago de herbáceos.

Superficie de cultivo válido para la ayuda determinada en campo tras el ajuste con la superficie comprometida admisible para el resto de grupos de pago

* Ayuda cofinanciada a través del Plan de Reestructuración del Tabaco de Andalucía contemplado en el Programa de Desarrollo Rural de Andalucía (2007-2013)

<u>APELLIDOS Y NOMBRE / RAZÓN SOCIAL</u>	<u>NIF</u>	<u>EXPEDIENTE</u>	<u>ANUALIDAD DE PAGO</u>
ROMERO LOPEZ DOLORES	27180977Z	1007549	4ª

Resumen de superficies

<u>GRUPO DE PAGO</u>	<u>SUPERFICIE (Hectáreas)</u>				<u>% Sobredeclaración (1)</u>
	<u>Declarada admisible</u>	<u>Comprometida</u>	<u>Declarada Reducida(3)</u>	<u>Resuelta</u>	
CITRICOS	1,44		1,40	1,40	0,00
TOTAL	1,44	1,40	1,40	1,40	

% PENALIZACIÓN**IMPORTE (Euros)**

<u>Admisibilidad (2)</u>	<u>Presentación tardía</u>	<u>Omisión declaración</u>	<u>Condicionalidad</u>		<u>Calculado(4)</u>	<u>FEADER(EJE2)</u>	<u>MAGRAMA</u>	<u>CAPDER</u>	<u>Total</u>
0,00	0,00	0,00	0,00	Pago realizado		349,85	32,06	55,40	437,31
				A pagar		164,63	15,08	26,08	205,79
				TOTAL	643,10	514,48	47,14	81,48	643,10

RECINTOS

<u>REFERENCIA SIGPAC</u>	<u>CULTIVO</u>	<u>S/R</u>	<u>CONV.</u>	<u>GRUPO PAGO</u>	<u>Declarada admisible</u>	<u>SUPERFICIE (Hectáreas)</u>			
					<u>Conv. SIGPAC</u>	<u>Control C.(5)</u>	<u>Determinada</u>	<u>Certificada</u>	
04-091-007-00027-001	206000	R	NO	CITRICOS	0,35		0,35	0,35	0,35
04-091-008-00021-001	206000	R	NO	CITRICOS	0,33		0,33	0,33	0,33
04-091-009-00023-001	206000	R	NO	CITRICOS	0,11		0,11	0,11	0,11
04-091-009-00024-001	206000	R	NO	CITRICOS	0,22		0,22	0,22	0,22
04-091-009-00026-001	206000	R	NO	CITRICOS	0,32		0,32	0,32	0,32
04-091-009-00079-001	206000	R	NO	CITRICOS	0,04		0,04	0,04	0,04
04-091-009-00080-001	206000	R	NO	CITRICOS	0,04		0,03	0,03	0,03

INCIDENCIA DESCRIPCIÓN

73104 Recinto declarado que no cumple en su totalidad con las normas de producción ecológica (compromiso anexo 1, Orden 24 marzo 2011)

Recinto:04-091-009-00027-001 Cultivo:206000 NARANJO-SIN VARIEDAD Regadío Sup. Declarada:0,03 Sup. Certificada:0,02

Recinto:04-091-009-00080-001 Cultivo:206000 NARANJO-SIN VARIEDAD Regadío Sup. Declarada:0,04 Sup. Certificada:0,03

73106 Recinto declarado no comprometido

Recinto:04-091-009-00027-001 Cultivo:206000 NARANJO-SIN VARIEDAD Regadío

<u>APELLIDOS Y NOMBRE / RAZÓN SOCIAL</u>	<u>NIF</u>	<u>EXPEDIENTE</u>	<u>ANUALIDAD DE PAGO</u>
ROMERO PEREZ MILAGROS	23176841V	1004781	7ª

Resumen de superficies

<u>GRUPO DE PAGO</u>	<u>SUPERFICIE (Hectáreas)</u>				<u>% Sobredeclaración (1)</u>
	<u>Declarada admisible</u>	<u>Comprometida</u>	<u>Declarada Reducida(3)</u>	<u>Resuelta</u>	
FRUTALES DE SECANO	7,02		7,02	7,02	0,00
TOTAL	7,02	7,02	7,02	7,02	

% PENALIZACIÓN**IMPORTE (Euros)**

<u>Admisibilidad (2)</u>	<u>Presentación tardía</u>	<u>Omisión declaración</u>	<u>Condicionalidad</u>		<u>Calculado(4)</u>	<u>FEADER(EJE2)</u>	<u>MAGRAMA</u>	<u>CAPDER</u>	<u>Total</u>
0,00	0,00	0,00	0,00	Pago realizado		423,10	38,77	67,00	528,87
				A pagar		199,10	18,24	31,54	248,88
				TOTAL	777,75	622,20	57,01	98,54	777,75

RECINTOS

<u>REFERENCIA SIGPAC</u>	<u>CULTIVO</u>	<u>S/R</u>	<u>CONV.</u>	<u>GRUPO PAGO</u>	<u>Declarada admisible</u>	<u>SUPERFICIE (Hectáreas)</u>			
					<u>Conv. SIGPAC</u>	<u>Control C.(5)</u>	<u>Determinada</u>	<u>Certificada</u>	
04-099-008-00022-015	104000	S	NO	FRUTALES DE SECANO	7,02		7,02	7,02	7,02

1. Reducciones previstas por sobredeclaración, artículo 16 del Reglamento (UE) nº 65/2011

2. Resolución de 3 de agosto de 2012 de la Dirección General de Fondos Agrarios (BOJA nº 159, 14 de agosto de 2012)

3. Superficie declarada admisible tras el ajuste con la conversión SIGPAC para el grupo de pago de herbáceos.

Menor valor entre la superficie declarada admisible tras el ajuste con la conversión SIGPAC y la comprometida admisible para el resto de grupos de pago

4. Se calcula sobre la superficie declarada reducida

5. Superficie de cultivo válido para la ayuda determinada en campo para el grupo de pago de herbáceos.

Superficie de cultivo válido para la ayuda determinada en campo tras el ajuste con la superficie comprometida admisible para el resto de grupos de pago

* Ayuda cofinanciada a través del Plan de Reestructuración del Tabaco de Andalucía contemplado en el Programa de Desarrollo Rural de Andalucía (2007-2013)

<u>APELLIDOS Y NOMBRE / RAZÓN SOCIAL</u>	<u>NIF</u>	<u>EXPEDIENTE</u>	<u>ANUALIDAD DE PAGO</u>
ROMERO PEREZ PEDRO	27160003Q	1008736	7ª

Resumen de superficies

<u>GRUPO DE PAGO</u>	<u>SUPERFICIE (Hectáreas)</u>				<u>% Sobredeclaración (1)</u>
	<u>Declarada admisible</u>	<u>Comprometida</u>	<u>Declarada Reducida(3)</u>	<u>Resuelta</u>	
FRUTALES DE SECANO	12,52		10,57	10,57	0,00
TOTAL	12,52	10,57	10,57	10,57	

% PENALIZACIÓN**IMPORTE (Euros)**

<u>Admisibilidad (2)</u>	<u>Presentación tardía</u>	<u>Omisión declaración</u>	<u>Condicionalidad</u>		<u>Calculado(4)</u>	<u>FEADER(EJE2)</u>	<u>MAGRAMA</u>	<u>CAPDER</u>	<u>Total</u>
0,00	0,00	0,00	0,00	Pago realizado		637,05	58,37	100,89	796,31
				A pagar		299,79	27,47	47,48	374,74
				TOTAL	1.171,05	936,84	85,84	148,37	1.171,05

RECINTOS

<u>REFERENCIA SIGPAC</u>	<u>CULTIVO S/R</u>	<u>CONV.</u>	<u>GRUPO PAGO</u>	<u>SUPERFICIE (Hectáreas)</u>				
				<u>Declarada admisible</u>	<u>Conv. SIGPAC</u>	<u>Control C.(5)</u>	<u>Determinada Certificada</u>	
04-099-009-00023-002	104000 S	NO	FRUTALES DE SECANO	3,63			3,11	3,11
04-099-009-00025-003	104000 S	NO	FRUTALES DE SECANO	5,67			5,42	5,67
04-099-009-00026-007	104000 S	NO	FRUTALES DE SECANO	3,22			2,04	2,50

INCIDENCIA DESCRIPCIÓN

73104	Recinto declarado que no cumple en su totalidad con las normas de producción ecológica (compromiso anexo 1, Orden 24 marzo 2011)								
	Recinto:04-099-009-00023-002	Cultivo:104000	ALMENDROS-SIN VARIEDAD	Secano	Sup. Declarada:3,63	Sup. Certificada:3,11			
	Recinto:04-099-009-00026-007	Cultivo:104000	ALMENDROS-SIN VARIEDAD	Secano	Sup. Declarada:3,22	Sup. Certificada:2,5			



1. Reducciones previstas por sobredeclaración, artículo 16 del Reglamento (UE) nº 65/2011

2. Resolución de 3 de agosto de 2012 de la Dirección General de Fondos Agrarios (BOJA nº 159, 14 de agosto de 2012)

3. Superficie declarada admisible tras el ajuste con la conversión SIGPAC para el grupo de pago de herbáceos.

Menor valor entre la superficie declarada admisible tras el ajuste con la conversión SIGPAC y la comprometida admisible para el resto de grupos de pago

4. Se calcula sobre la superficie declarada reducida

5. Superficie de cultivo válido para la ayuda determinada en campo para el grupo de pago de herbáceos.

Superficie de cultivo válido para la ayuda determinada en campo tras el ajuste con la superficie comprometida admisible para el resto de grupos de pago

* Ayuda cofinanciada a través del Plan de Reestructuración del Tabaco de Andalucía contemplado en el Programa de Desarrollo Rural de Andalucía (2007-2013)

<u>APELLIDOS Y NOMBRE / RAZÓN SOCIAL</u>	<u>NIF</u>	<u>EXPEDIENTE</u>	<u>ANUALIDAD DE PAGO</u>		
ROMERO RECHE MARIA	75217006Z	1005008	7ª		
Resumen de superficies					
GRUPO DE PAGO	SUPERFICIE (Hectáreas)				
	<u>Declarada admisible</u>	<u>Comprometida</u>	<u>Declarada Reducida(3)</u>	<u>Resuelta</u>	<u>% Sobredeclaración (1)</u>
FRUTALES DE SECANO	54,28		52,61	52,61	0,00
TOTAL	54,28	52,61	52,61	52,61	

<u>% PENALIZACIÓN</u>				<u>IMPORTE (Euros)</u>				
<u>Admisibilidad (2)</u>	<u>Presentación tardía</u>	<u>Omisión declaración</u>	<u>Condicionalidad</u>	<u>Calculado(4)</u>	<u>FEADER(EJE2)</u>	<u>MAGRAMA</u>	<u>CAPDER</u>	<u>Total</u>
0,00	0,00	0,00	0,00	Pago realizado	2.866,79	262,67	454,03	3.583,49
				A pagar	1.349,08	123,61	213,66	1.686,35
TOTAL				5.269,84	4.215,87	386,28	667,69	5.269,84

RECINTOS

<u>REFERENCIA SIGPAC</u>	<u>CULTIVO</u>	<u>S/R</u>	<u>CONV.</u>	<u>GRUPO PAGO</u>	<u>Declarada admisible</u>	<u>SUPERFICIE (Hectáreas)</u>		
					<u>Conv. SIGPAC</u>	<u>Control C.(5)</u>	<u>Determinada</u>	<u>Certificada</u>
04-037-019-00016-001	104000	S	NO	FRUTALES DE SECANO	4,89		4,88	4,89
04-037-020-00022-002	104000	S	NO	FRUTALES DE SECANO	2,78		2,78	2,78
04-037-020-00093-004	104000	S	NO	FRUTALES DE SECANO	4,04		4,04	4,04
04-037-039-00036-001	104000	S	NO	FRUTALES DE SECANO	2,72		2,72	2,72
04-037-042-00005-001	104000	S	NO	FRUTALES DE SECANO	1,77		1,64	1,77
04-037-042-00011-001	104000	S	NO	FRUTALES DE SECANO	0,07		0,07	0,07
04-037-042-00054-001	104000	S	NO	FRUTALES DE SECANO	1,10		1,10	1,10
04-037-042-00054-002	104000	S	NO	FRUTALES DE SECANO	1,15		1,15	1,15
04-037-042-00064-002	104000	S	NO	FRUTALES DE SECANO	6,74		6,74	6,74
04-037-042-00069-001	104000	S	NO	FRUTALES DE SECANO	7,16		7,16	7,16
04-037-042-00083-002	104000	S	NO	FRUTALES DE SECANO	4,69		4,69	4,69
04-037-042-00083-004	104000	S	NO	FRUTALES DE SECANO	4,43		4,43	4,43
04-037-045-00008-001	104000	S	NO	FRUTALES DE SECANO	2,56		2,56	2,56
04-037-045-00025-001	104000	S	NO	FRUTALES DE SECANO	2,88		2,88	2,88
04-037-045-00028-001	104000	S	NO	FRUTALES DE SECANO	2,14		2,14	2,14
04-037-060-00065-002	104000	S	NO	FRUTALES DE SECANO	1,91		1,91	1,91
04-037-060-00144-001	104000	S	NO	FRUTALES DE SECANO	2,58		2,58	2,58
04-037-061-00071-001	104000	S	NO	FRUTALES DE SECANO	0,67		0,67	0,67



1. Reducciones previstas por sobredeclaración, artículo 16 del Reglamento (UE) nº 65/2011

2. Resolución de 3 de agosto de 2012 de la Dirección General de Fondos Agrarios (BOJA nº 159, 14 de agosto de 2012)

3. Superficie declarada admisible tras el ajuste con la conversión SIGPAC para el grupo de pago de herbáceos.

Menor valor entre la superficie declarada admisible tras el ajuste con la conversión SIGPAC y la comprometida admisible para el resto de grupos de pago

4. Se calcula sobre la superficie declarada reducida

5. Superficie de cultivo válido para la ayuda determinada en campo para el grupo de pago de herbáceos.

Superficie de cultivo válido para la ayuda determinada en campo tras el ajuste con la superficie comprometida admisible para el resto de grupos de pago

* Ayuda cofinanciada a través del Plan de Reestructuración del Tabaco de Andalucía contemplado en el Programa de Desarrollo Rural de Andalucía (2007-2013)

<u>APELLIDOS Y NOMBRE / RAZÓN SOCIAL</u>	<u>NIF</u>	<u>EXPEDIENTE</u>	<u>ANUALIDAD DE PAGO</u>
ROMERO ROMERO ELENA	23262124Q	1007007	4ª

Resumen de superficies

<u>GRUPO DE PAGO</u>	<u>SUPERFICIE (Hectáreas)</u>				<u>% Sobredeclaración (1)</u>
	<u>Declarada admisible</u>	<u>Comprometida</u>	<u>Declarada Reducida(3)</u>	<u>Resuelta</u>	
FRUTALES DE SECANO	3,30		3,30	3,30	0,00
TOTAL	3,30	3,30	3,30	3,30	

% PENALIZACIÓN**IMPORTE (Euros)**

<u>Admisibilidad (2)</u>	<u>Presentación tardía</u>	<u>Omisión declaración</u>	<u>Condicionalidad</u>		<u>Calculado(4)</u>	<u>FEADER(EJE2)</u>	<u>MAGRAMA</u>	<u>CAPDER</u>	<u>Total</u>
0,00	0,00	0,00	0,00	Pago realizado		198,89	18,22	31,50	248,61
				A pagar		93,60	8,58	14,82	117,00
				TOTAL	365,61	292,49	26,80	46,32	365,61

RECINTOS

<u>REFERENCIA SIGPAC</u>	<u>CULTIVO</u>	<u>S/R</u>	<u>CONV.</u>	<u>GRUPO PAGO</u>	<u>Declarada admisible</u>	<u>SUPERFICIE (Hectáreas)</u>	<u>Conv. SIGPAC</u>	<u>Control C.(5)</u>	<u>Determinada</u>	<u>Certificada</u>
04-099-044-00115-004	104000	S	NO	FRUTALES DE SECANO	3,30			3,30		3,30

<u>APELLIDOS Y NOMBRE / RAZÓN SOCIAL</u>	<u>NIF</u>	<u>EXPEDIENTE</u>	<u>ANUALIDAD DE PAGO</u>
ROMERO ROMERO JUAN ANTONIO	23193924B	1007906	4ª

Resumen de superficies

<u>GRUPO DE PAGO</u>	<u>SUPERFICIE (Hectáreas)</u>				<u>% Sobredeclaración (1)</u>
	<u>Declarada admisible</u>	<u>Comprometida</u>	<u>Declarada Reducida(3)</u>	<u>Resuelta</u>	
FRUTALES DE SECANO	1,56		1,56	1,56	0,00
TOTAL	1,56	1,86	1,56	1,56	

% PENALIZACIÓN**IMPORTE (Euros)**

<u>Admisibilidad (2)</u>	<u>Presentación tardía</u>	<u>Omisión declaración</u>	<u>Condicionalidad</u>		<u>Calculado(4)</u>	<u>FEADER(EJE2)</u>	<u>MAGRAMA</u>	<u>CAPDER</u>	<u>Total</u>
0,00	0,00	0,00	0,00	Pago realizado		94,02	8,62	14,88	117,52
				A pagar		44,25	4,05	7,01	55,31
				TOTAL	172,83	138,27	12,67	21,89	172,83

RECINTOS

<u>REFERENCIA SIGPAC</u>	<u>CULTIVO</u>	<u>S/R</u>	<u>CONV.</u>	<u>GRUPO PAGO</u>	<u>Declarada admisible</u>	<u>SUPERFICIE (Hectáreas)</u>	<u>Conv. SIGPAC</u>	<u>Control C.(5)</u>	<u>Determinada</u>	<u>Certificada</u>
04-099-045-00173-001	104000	S	NO	FRUTALES DE SECANO	1,32			1,32		1,32
04-099-045-00188-001	104000	S	NO	FRUTALES DE SECANO	0,24			0,24		0,54



1. Reducciones previstas por sobredeclaración, artículo 16 del Reglamento (UE) nº 65/2011

2. Resolución de 3 de agosto de 2012 de la Dirección General de Fondos Agrarios (BOJA nº 159, 14 de agosto de 2012)

3. Superficie declarada admisible tras el ajuste con la conversión SIGPAC para el grupo de pago de herbáceos.

4. Menor valor entre la superficie declarada admisible tras el ajuste con la conversión SIGPAC y la comprometida admisible para el resto de grupos de pago

5. Se calcula sobre la superficie declarada reducida

6. Superficie de cultivo válido para la ayuda determinada en campo para el grupo de pago de herbáceos.

7. Superficie de cultivo válido para la ayuda determinada en campo tras el ajuste con la superficie comprometida admisible para el resto de grupos de pago

* Ayuda cofinanciada a través del Plan de Reestructuración del Tabaco de Andalucía contemplado en el Programa de Desarrollo Rural de Andalucía (2007-2013)

<u>APELLIDOS Y NOMBRE / RAZÓN SOCIAL</u>	<u>NIF</u>	<u>EXPEDIENTE</u>	<u>ANUALIDAD DE PAGO</u>
ROMERO ROMERO SERGIO	23271076K	1006990	4ª

Resumen de superficies

<u>GRUPO DE PAGO</u>	<u>SUPERFICIE (Hectáreas)</u>				<u>% Sobredeclaración (1)</u>
	<u>Declarada admisible</u>	<u>Comprometida</u>	<u>Declarada Reducida(3)</u>	<u>Resuelta</u>	
FRUTALES DE SECANO	6,56		6,56	6,56	0,00
TOTAL	6,56	6,56	6,56	6,56	

% PENALIZACIÓN**IMPORTE (Euros)**

<u>Admisibilidad (2)</u>	<u>Presentación tardía</u>	<u>Omisión declaración</u>	<u>Condicionalidad</u>		<u>Calculado(4)</u>	<u>FEADER(EJE2)</u>	<u>MAGRAMA</u>	<u>CAPDER</u>	<u>Total</u>
0,00	0,00	0,00	0,00	Pago realizado		395,37	36,22	62,62	494,21
				A pagar		186,06	17,05	29,46	232,57
				TOTAL		726,78	581,43	92,08	726,78

RECINTOS

<u>REFERENCIA SIGPAC</u>	<u>CULTIVO</u>	<u>S/R</u>	<u>CONV.</u>	<u>GRUPO PAGO</u>	<u>Declarada admisible</u>	<u>Conv. SIGPAC</u>	<u>SUPERFICIE (Hectáreas)</u> <u>Control C.(5) Determinada</u>	<u>Certificada</u>
04-099-044-00034-001	104000	S	NO	FRUTALES DE SECANO	3,06		3,06	3,06
04-099-047-00151-002	104000	S	NO	FRUTALES DE SECANO	3,50		3,50	3,50

<u>APELLIDOS Y NOMBRE / RAZÓN SOCIAL</u>	<u>NIF</u>	<u>EXPEDIENTE</u>	<u>ANUALIDAD DE PAGO</u>
ROMERO SOLA MARIA	75215857S	1001241	4ª

Resumen de superficies

<u>GRUPO DE PAGO</u>	<u>SUPERFICIE (Hectáreas)</u>				<u>% Sobredeclaración (1)</u>
	<u>Declarada admisible</u>	<u>Comprometida</u>	<u>Declarada Reducida(3)</u>	<u>Resuelta</u>	
FRUTALES DE SECANO	1,80		1,80	1,80	0,00
TOTAL	1,80	1,80	1,80	1,80	

Resumen de superficies

<u>GRUPO DE PAGO</u>	<u>SUPERFICIE (Hectáreas)</u>				<u>% Sobredeclaración (1)</u>
	<u>Declarada admisible</u>	<u>Comprometida</u>	<u>Declarada Reducida(3)</u>	<u>Resuelta</u>	
HERBACEOS	14,91		12,95	12,95	0,00
TOTAL	14,91		12,95	12,95	

% PENALIZACIÓN**IMPORTE (Euros)**

<u>Admisibilidad (2)</u>	<u>Presentación tardía</u>	<u>Omisión declaración</u>	<u>Condicionalidad</u>		<u>Calculado(4)</u>	<u>FEADER(EJE2)</u>	<u>MAGRAMA</u>	<u>CAPDER</u>	<u>Total</u>
0,00	0,00	0,00	0,00	A pagar	2.340,45	1.872,36	171,55	296,54	2.340,45

RECINTOS

<u>REFERENCIA SIGPAC</u>	<u>CULTIVO</u>	<u>S/R</u>	<u>CONV.</u>	<u>GRUPO PAGO</u>	<u>Declarada admisible</u>	<u>Conv. SIGPAC</u>	<u>SUPERFICIE (Hectáreas)</u> <u>Control C.(5) Determinada</u>	<u>Certificada</u>
04-061-008-00015-005	53000	S	NO	HERBACEOS	2,79		2,79	2,79
04-061-008-00015-015	53000	S	NO	HERBACEOS	5,02	3,09	3,09	5,02
18-057-029-00042-003	8000	S	NO	HERBACEOS	1,38	1,35	1,35	1,38
18-057-029-00043-001	8000	S	NO	HERBACEOS	2,79		2,79	2,79
18-057-029-00044-002	8000	S	NO	HERBACEOS	1,21	1,21	1,21	1,21
18-057-029-00045-001	8000	S	NO	HERBACEOS	1,72	1,72	1,72	1,72
18-057-031-00041-001	104000	S	NO	FRUTALES DE SECANO	1,80	1,80	1,80	1,80

1. Reducciones previstas por sobredeclaración, artículo 16 del Reglamento (UE) nº 65/2011

2. Resolución de 3 de agosto de 2012 de la Dirección General de Fondos Agrarios (BOJA nº 159, 14 de agosto de 2012)

3. Superficie declarada admisible tras el ajuste con la conversión SIGPAC para el grupo de pago de herbáceos.

4. Menor valor entre la superficie declarada admisible tras el ajuste con la conversión SIGPAC y la comprometida admisible para el resto de grupos de pago

5. Se calcula sobre la superficie declarada reducida

6. Superficie de cultivo válido para la ayuda determinada en campo para el grupo de pago de herbáceos.

7. Superficie de cultivo válido para la ayuda determinada en campo tras el ajuste con la superficie comprometida admisible para el resto de grupos de pago

* Ayuda cofinanciada a través del Plan de Reestructuración del Tabaco de Andalucía contemplado en el Programa de Desarrollo Rural de Andalucía (2007-2013)

<u>APELLIDOS Y NOMBRE / RAZÓN SOCIAL</u>	<u>NIF</u>	<u>EXPEDIENTE</u>	<u>ANUALIDAD DE PAGO</u>
ROS ROVIRA DOLORES	27091371Q	1006863	6ª

Resumen de superficies

<u>GRUPO DE PAGO</u>	<u>SUPERFICIE (Hectáreas)</u>				<u>% Sobredeclaración (1)</u>
	<u>Declarada admisible</u>	<u>Comprometida</u>	<u>Declarada Reducida(3)</u>	<u>Resuelta</u>	
CITRICOS	0,81		0,78	0,78	0,00
TOTAL	0,81	0,78	0,78	0,78	

% PENALIZACIÓN**IMPORTE (Euros)**

<u>Admisibilidad (2)</u>	<u>Presentación tardía</u>	<u>Omisión declaración</u>	<u>Condicionalidad</u>		<u>Calculado(4)</u>	<u>FEADER(EJE2)</u>	<u>MAGRAMA</u>	<u>CAPDER</u>	<u>Total</u>
0,00	0,00	0,00	0,00	Pago realizado		194,92	17,86	30,86	243,64
				A pagar		91,73	8,40	14,53	114,66
				TOTAL	358,30	286,65	26,26	45,39	358,30

RECINTOS

<u>REFERENCIA SIGPAC</u>	<u>CULTIVO</u>	<u>S/R</u>	<u>CONV.</u>	<u>GRUPO PAGO</u>	<u>Declarada admisible</u>	<u>Conv. SIGPAC</u>	<u>SUPERFICIE (Hectáreas)</u>	<u>Control C.(5)</u>	<u>Determinada</u>	<u>Certificada</u>
04-054-002-00109-011	206000	S	NO	CITRICOS	0,70	0,70		0,70	0,67	0,67
04-054-004-00240-001	206000	R	NO	CITRICOS	0,11			0,11	0,11	0,11

INCIDENCIA DESCRIPCIÓN

73104 Recinto declarado que no cumple en su totalidad con las normas de producción ecológica (compromiso anexo 1, Orden 24 marzo 2011)
 Recinto:04-054-002-00109-011 Cultivo:206000 NARANJO-SIN VARIEDAD Secano Sup. Declarada:0,7 Sup. Certificada:0,67

<u>APELLIDOS Y NOMBRE / RAZÓN SOCIAL</u>	<u>NIF</u>	<u>EXPEDIENTE</u>	<u>ANUALIDAD DE PAGO</u>
RUANO VILCHEZ DOLORES	74547640V	1000817	7ª

Resumen de superficies

<u>GRUPO DE PAGO</u>	<u>SUPERFICIE (Hectáreas)</u>				<u>% Sobredeclaración (1)</u>
	<u>Declarada admisible</u>	<u>Comprometida</u>	<u>Declarada Reducida(3)</u>	<u>Resuelta</u>	
CITRICOS	1,36		1,36	1,36	0,00
TOTAL	1,36	1,36	1,36	1,36	

% PENALIZACIÓN**IMPORTE (Euros)**

<u>Admisibilidad (2)</u>	<u>Presentación tardía</u>	<u>Omisión declaración</u>	<u>Condicionalidad</u>		<u>Calculado(4)</u>	<u>FEADER(EJE2)</u>	<u>MAGRAMA</u>	<u>CAPDER</u>	<u>Total</u>
0,00	0,00	0,00	0,00	Pago realizado		339,85	31,14	53,83	424,82
				A pagar		159,93	14,65	25,33	199,91
				TOTAL	624,73	499,78	45,79	79,16	624,73

RECINTOS

<u>REFERENCIA SIGPAC</u>	<u>CULTIVO</u>	<u>S/R</u>	<u>CONV.</u>	<u>GRUPO PAGO</u>	<u>Declarada admisible</u>	<u>Conv. SIGPAC</u>	<u>SUPERFICIE (Hectáreas)</u>	<u>Control C.(5)</u>	<u>Determinada</u>	<u>Certificada</u>
04-011-003-00060-001	206000	R	NO	CITRICOS	1,36			1,36	1,36	1,41



1. Reducciones previstas por sobredeclaración, artículo 16 del Reglamento (UE) nº 65/2011

2. Resolución de 3 de agosto de 2012 de la Dirección General de Fondos Agrarios (BOJA nº 159, 14 de agosto de 2012)

3. Superficie declarada admisible tras el ajuste con la conversión SIGPAC para el grupo de pago de herbáceos.

Menor valor entre la superficie declarada admisible tras el ajuste con la conversión SIGPAC y la comprometida admisible para el resto de grupos de pago

4. Se calcula sobre la superficie declarada reducida

5. Superficie de cultivo válido para la ayuda determinada en campo para el grupo de pago de herbáceos.

Superficie de cultivo válido para la ayuda determinada en campo tras el ajuste con la superficie comprometida admisible para el resto de grupos de pago

* Ayuda cofinanciada a través del Plan de Reestructuración del Tabaco de Andalucía contemplado en el Programa de Desarrollo Rural de Andalucía (2007-2013)

<u>APELLIDOS Y NOMBRE / RAZÓN SOCIAL</u>	<u>NIF</u>	<u>EXPEDIENTE</u>	<u>ANUALIDAD DE PAGO</u>
RUBIO MARTINEZ ANA	75223100J	1008716	7ª

Resumen de superficies

<u>GRUPO DE PAGO</u>	<u>SUPERFICIE (Hectáreas)</u>				<u>% Sobredeclaración (1)</u>
	<u>Declarada admisible</u>	<u>Comprometida</u>	<u>Declarada Reducida(3)</u>	<u>Resuelta</u>	
FRUTALES DE SECANO	6,01		6,01	6,01	0,00
TOTAL	6,01	6,01	6,01	6,01	

% PENALIZACIÓN**IMPORTE (Euros)**

<u>Admisibilidad (2)</u>	<u>Presentación tardía</u>	<u>Omisión declaración</u>	<u>Condicionalidad</u>		<u>Calculado(4)</u>	<u>FEADER(EJE2)</u>	<u>MAGRAMA</u>	<u>CAPDER</u>	<u>Total</u>	
0,00	0,00	0,00	0,00	Pago realizado		362,22	33,19	57,37	452,78	
				A pagar		170,46	15,62	26,99	213,07	
				TOTAL		665,85	532,68	48,81	84,36	665,85

RECINTOS

<u>REFERENCIA SIGPAC</u>	<u>CULTIVO S/R</u>	<u>CONV.</u>	<u>GRUPO PAGO</u>	<u>SUPERFICIE (Hectáreas)</u>				
				<u>Declarada admisible</u>	<u>Conv. SIGPAC</u>	<u>Control C.(5)</u>	<u>Determinada Certificada</u>	
04-063-008-00199-005	104000 S	NO	FRUTALES DE SECANO	0,90			0,90	0,90
04-063-008-00199-006	104000 S	NO	FRUTALES DE SECANO	0,97			0,97	0,97
04-063-008-00199-007	104000 S	NO	FRUTALES DE SECANO	2,28			2,28	2,28
04-063-008-00207-001	104000 S	NO	FRUTALES DE SECANO	1,61			1,61	1,61
04-063-008-00208-002	104000 S	NO	FRUTALES DE SECANO	0,25			0,25	0,25

<u>APELLIDOS Y NOMBRE / RAZÓN SOCIAL</u>	<u>NIF</u>	<u>EXPEDIENTE</u>	<u>ANUALIDAD DE PAGO</u>
RUIZ GONZALEZ ANA	23340750M	1006861	7ª

Resumen de superficies

<u>GRUPO DE PAGO</u>	<u>SUPERFICIE (Hectáreas)</u>				<u>% Sobredeclaración (1)</u>
	<u>Declarada admisible</u>	<u>Comprometida</u>	<u>Declarada Reducida(3)</u>	<u>Resuelta</u>	
CITRICOS	2,18		2,18	2,18	0,00
TOTAL	2,18	2,18	2,18	2,18	

% PENALIZACIÓN**IMPORTE (Euros)**

<u>Admisibilidad (2)</u>	<u>Presentación tardía</u>	<u>Omisión declaración</u>	<u>Condicionalidad</u>		<u>Calculado(4)</u>	<u>FEADER(EJE2)</u>	<u>MAGRAMA</u>	<u>CAPDER</u>	<u>Total</u>	
20,00	0,00	0,00	0,00	Pago realizado		435,81	39,93	69,02	544,76	
				A pagar		205,09	18,79	32,48	256,36	
				TOTAL		1.001,40	640,90	58,72	101,50	801,12

RECINTOS

<u>REFERENCIA SIGPAC</u>	<u>CULTIVO S/R</u>	<u>CONV.</u>	<u>GRUPO PAGO</u>	<u>SUPERFICIE (Hectáreas)</u>				
				<u>Declarada admisible</u>	<u>Conv. SIGPAC</u>	<u>Control C.(5)</u>	<u>Determinada Certificada</u>	
04-054-004-00247-003	206000 S	NO	CITRICOS	2,18	2,19		2,18	1,99

INCIDENCIA DESCRIPCIÓN

73104 Recinto declarado que no cumple en su totalidad con las normas de producción ecológica (compromiso anexo 1, Orden 24 marzo 2011)
 Recinto:04-054-004-00247-003 Cultivo:206000 NARANJO-SIN VARIEDAD Secano Sup. Declarada:2,18 Sup. Certificada:1,99

<u>Id. Com</u>	<u>Compromiso</u>	<u>% admisibilidad</u>
C1_03	Cumplir con las normas de producción establecidas en el Reglamento (CE) nº 834/2007, del Consejo, de 28 de junio de 2007, que regula la producción ecológica.	20,00

1. Reducciones previstas por sobredeclaración, artículo 16 del Reglamento (UE) nº 65/2011

2. Resolución de 3 de agosto de 2012 de la Dirección General de Fondos Agrarios (BOJA nº 159, 14 de agosto de 2012)

3. Superficie declarada admisible tras el ajuste con la conversión SIGPAC para el grupo de pago de herbáceos.

4. Menor valor entre la superficie declarada admisible tras el ajuste con la conversión SIGPAC y la comprometida admisible para el resto de grupos de pago

5. Se calcula sobre la superficie declarada reducida

6. Superficie de cultivo válido para la ayuda determinada en campo para el grupo de pago de herbáceos.

7. Superficie de cultivo válido para la ayuda determinada en campo tras el ajuste con la superficie comprometida admisible para el resto de grupos de pago

* Ayuda cofinanciada a través del Plan de Reestructuración del Tabaco de Andalucía contemplado en el Programa de Desarrollo Rural de Andalucía (2007-2013)

<u>APELLIDOS Y NOMBRE / RAZÓN SOCIAL</u>	<u>NIF</u>	<u>EXPEDIENTE</u>	<u>ANUALIDAD DE PAGO</u>
RUIZ GUIRADO FRANCISCO	45581891P	1000669	6ª

Resumen de superficies

<u>GRUPO DE PAGO</u>	<u>SUPERFICIE (Hectáreas)</u>				<u>% Sobredeclaración (1)</u>
	<u>Declarada admisible</u>	<u>Comprometida</u>	<u>Declarada Reducida(3)</u>	<u>Resuelta</u>	
CITRICOS	0,77		0,68	0,68	0,00
TOTAL	0,77	0,68	0,68	0,68	

% PENALIZACIÓN**IMPORTE (Euros)**

<u>Admisibilidad (2)</u>	<u>Presentación tardía</u>	<u>Omisión declaración</u>	<u>Condicionalidad</u>		<u>Calculado(4)</u>	<u>FEADER(EJE2)</u>	<u>MAGRAMA</u>	<u>CAPDER</u>	<u>Total</u>
0,00	0,00	0,00	0,00	Pago realizado		169,93	15,57	26,90	212,40
				A pagar		79,97	7,33	12,66	99,96
				TOTAL	312,36	249,90	22,90	39,56	312,36

RECINTOS

<u>REFERENCIA SIGPAC</u>	<u>CULTIVO</u>	<u>S/R</u>	<u>CONV.</u>	<u>GRUPO PAGO</u>	<u>Declarada admisible</u>	<u>SUPERFICIE (Hectáreas)</u>	<u>Conv. SIGPAC</u>	<u>Control C.(5)</u>	<u>Determinada</u>	<u>Certificada</u>
04-081-015-00007-001	206000	R	NO	CITRICOS	0,09			0,09	0,09	0,09
04-081-015-00019-001	206000	R	NO	CITRICOS	0,13			0,13	0,13	0,13
04-081-015-00025-001	206000	R	NO	CITRICOS	0,13			0,13	0,13	0,13
04-081-015-00035-001	206000	R	NO	CITRICOS	0,08			0,08	0,08	0,08
04-081-015-00037-001	206000	R	NO	CITRICOS	0,12			0,09	0,09	0,09
04-081-015-00043-001	206000	R	NO	CITRICOS	0,17			0,16	0,16	0,17

INCIDENCIA DESCRIPCIÓN

73104	Recinto declarado que no cumple en su totalidad con las normas de producción ecológica (compromiso anexo 1, Orden 24 marzo 2011) Recinto:04-081-015-00037-001 Cultivo:206000 NARANJO-SIN VARIEDAD Regadío Sup. Declarada:0,12 Sup. Certificada:0,09
73106	Recinto declarado no comprometido Recinto:04-081-015-00034-001 Cultivo:206000 NARANJO-SIN VARIEDAD Regadío

<u>APELLIDOS Y NOMBRE / RAZÓN SOCIAL</u>	<u>NIF</u>	<u>EXPEDIENTE</u>	<u>ANUALIDAD DE PAGO</u>
RUIZ GUIRADO GASPAR	27255222S	1000668	6ª

Resumen de superficies

<u>GRUPO DE PAGO</u>	<u>SUPERFICIE (Hectáreas)</u>				<u>% Sobredeclaración (1)</u>
	<u>Declarada admisible</u>	<u>Comprometida</u>	<u>Declarada Reducida(3)</u>	<u>Resuelta</u>	
CITRICOS	0,83		0,83	0,83	0,00
TOTAL	0,83	0,83	0,83	0,83	

% PENALIZACIÓN**IMPORTE (Euros)**

<u>Admisibilidad (2)</u>	<u>Presentación tardía</u>	<u>Omisión declaración</u>	<u>Condicionalidad</u>		<u>Calculado(4)</u>	<u>FEADER(EJE2)</u>	<u>MAGRAMA</u>	<u>CAPDER</u>	<u>Total</u>
0,00	0,00	0,00	0,00	Pago realizado		207,41	19,01	32,84	259,26
				A pagar		97,61	8,94	15,46	122,01
				TOTAL	381,27	305,02	27,95	48,30	381,27

RECINTOS

<u>REFERENCIA SIGPAC</u>	<u>CULTIVO</u>	<u>S/R</u>	<u>CONV.</u>	<u>GRUPO PAGO</u>	<u>Declarada admisible</u>	<u>SUPERFICIE (Hectáreas)</u>	<u>Conv. SIGPAC</u>	<u>Control C.(5)</u>	<u>Determinada</u>	<u>Certificada</u>
04-081-001-00106-001	206000	R	NO	CITRICOS	0,30			0,30	0,30	0,39
04-081-015-00008-001	206000	R	NO	CITRICOS	0,34			0,34	0,34	0,34
04-081-015-00044-001	206000	R	NO	CITRICOS	0,19			0,19	0,19	0,19

1. Reducciones previstas por sobredeclaración, artículo 16 del Reglamento (UE) nº 65/2011

2. Resolución de 3 de agosto de 2012 de la Dirección General de Fondos Agrarios (BOJA nº 159, 14 de agosto de 2012)

3. Superficie declarada admisible tras el ajuste con la conversión SIGPAC para el grupo de pago de herbáceos.

4. Menor valor entre la superficie declarada admisible tras el ajuste con la conversión SIGPAC y la comprometida admisible para el resto de grupos de pago

5. Se calcula sobre la superficie declarada reducida

6. Superficie de cultivo válido para la ayuda determinada en campo para el grupo de pago de herbáceos.

7. Superficie de cultivo válido para la ayuda determinada en campo tras el ajuste con la superficie comprometida admisible para el resto de grupos de pago

* Ayuda cofinanciada a través del Plan de Reestructuración del Tabaco de Andalucía contemplado en el Programa de Desarrollo Rural de Andalucía (2007-2013)

<u>APELLIDOS Y NOMBRE / RAZÓN SOCIAL</u>	<u>NIF</u>	<u>EXPEDIENTE</u>	<u>ANUALIDAD DE PAGO</u>
RUIZ LOPEZ FRANCISCO	27144009F	1005909	7ª

Resumen de superficies

<u>GRUPO DE PAGO</u>	<u>SUPERFICIE (Hectáreas)</u>				<u>% Sobredeclaración (1)</u>
	<u>Declarada admisible</u>	<u>Comprometida</u>	<u>Declarada Reducida(3)</u>	<u>Resuelta</u>	
CITRICOS	2,33		2,33	2,33	0,00
TOTAL	2,33	2,33	2,33	2,33	

% PENALIZACIÓN**IMPORTE (Euros)**

<u>Admisibilidad (2)</u>	<u>Presentación tardía</u>	<u>Omisión declaración</u>	<u>Condicionalidad</u>		<u>Calculado(4)</u>	<u>FEADER(EJE2)</u>	<u>MAGRAMA</u>	<u>CAPDER</u>	<u>Total</u>
0,00	0,00	0,00	0,00	Pago realizado		582,25	53,35	92,21	727,81
				A pagar		274,00	25,11	43,39	342,50
				TOTAL	1.070,31	856,25	78,46	135,60	1.070,31

RECINTOS

<u>REFERENCIA SIGPAC</u>	<u>CULTIVO</u>	<u>S/R</u>	<u>CONV.</u>	<u>GRUPO PAGO</u>	<u>Declarada admisible</u>	<u>SUPERFICIE (Hectáreas)</u>			
					<u>Conv. SIGPAC</u>	<u>Control C.(5)</u>	<u>Determinada</u>	<u>Certificada</u>	
04-047-021-00043-001	209000	R	NO	CITRICOS	0,41			0,41	0,41
04-047-021-00422-001	209000	R	NO	CITRICOS	0,42			0,42	0,42
04-047-022-00136-002	206000	R	NO	CITRICOS	1,35			1,35	1,35
04-047-022-00136-002	209000	R	NO	CITRICOS	0,15			0,15	0,15



1. Reducciones previstas por sobredeclaración, artículo 16 del Reglamento (UE) nº 65/2011

2. Resolución de 3 de agosto de 2012 de la Dirección General de Fondos Agrarios (BOJA nº 159, 14 de agosto de 2012)

3. Superficie declarada admisible tras el ajuste con la conversión SIGPAC para el grupo de pago de herbáceos.

Menor valor entre la superficie declarada admisible tras el ajuste con la conversión SIGPAC y la comprometida admisible para el resto de grupos de pago

4. Se calcula sobre la superficie declarada reducida

5. Superficie de cultivo válido para la ayuda determinada en campo para el grupo de pago de herbáceos.

Superficie de cultivo válido para la ayuda determinada en campo tras el ajuste con la superficie comprometida admisible para el resto de grupos de pago

* Ayuda cofinanciada a través del Plan de Reestructuración del Tabaco de Andalucía contemplado en el Programa de Desarrollo Rural de Andalucía (2007-2013)

<u>APELLIDOS Y NOMBRE / RAZÓN SOCIAL</u>	<u>NIF</u>	<u>EXPEDIENTE</u>	<u>ANUALIDAD DE PAGO</u>
RUIZ MARTINEZ ENRIQUE	23216191Z	1008423	4ª

Resumen de superficies

<u>GRUPO DE PAGO</u>	<u>SUPERFICIE (Hectáreas)</u>				<u>% Sobredeclaración (1)</u>
	<u>Declarada admisible</u>	<u>Comprometida</u>	<u>Declarada Reducida(3)</u>	<u>Resuelta</u>	
FRUTALES DE SECANO	21,30		20,17	20,17	0,00
TOTAL	21,30	20,17	20,17	20,17	

Resumen de superficies

<u>GRUPO DE PAGO</u>	<u>SUPERFICIE (Hectáreas)</u>				<u>% Sobredeclaración (1)</u>
	<u>Declarada admisible</u>	<u>Comprometida</u>	<u>Declarada Reducida(3)</u>	<u>Resuelta</u>	
HERBACEOS	45,36		45,20	45,20	0,00
TOTAL	45,36		45,20	45,20	

% PENALIZACIÓN**IMPORTE (Euros)**

<u>Admisibilidad (2)</u>	<u>Presentación tardía</u>	<u>Omisión declaración</u>	<u>Condicionalidad</u>	<u>Pago realizado</u>	<u>Calculado(4)</u>	<u>FEADER(EJE2)</u>	<u>MAGRAMA</u>	<u>CAPDER</u>	<u>Total</u>
50,00	0,00	0,00	0,00			2.640,45	241,93	418,19	3.300,57
				A pagar		1.242,57	113,85	196,79	1.553,21
				TOTAL	9.707,55	3.883,02	355,78	614,98	4.853,78

RECINTOS

<u>REFERENCIA SIGPAC</u>	<u>CULTIVO</u>	<u>S/R</u>	<u>CONV.</u>	<u>GRUPO PAGO</u>	<u>Declarada admisible</u>	<u>SUPERFICIE (Hectáreas)</u>		
					<u>Conv. SIGPAC</u>	<u>Control C.(5)</u>	<u>Determinada</u>	<u>Certificada</u>
04-098-032-00004-001	104000	S	NO	FRUTALES DE SECANO	0,58		0,58	0,58
04-098-032-00005-001	104000	S	NO	FRUTALES DE SECANO	1,77		1,77	1,77
04-098-033-00017-003	104000	S	NO	FRUTALES DE SECANO	1,30		1,30	1,30
04-098-033-00017-008	104000	S	NO	FRUTALES DE SECANO	0,08		0,08	0,08
04-098-033-00020-001	104000	S	NO	FRUTALES DE SECANO	0,58		0,58	0,58
04-098-035-00044-001	104000	S	NO	FRUTALES DE SECANO	1,26	1,26	1,26	1,26
04-098-035-00045-002	104000	S	NO	FRUTALES DE SECANO	1,56	1,56	1,56	1,56
04-098-035-00047-001	104000	S	NO	FRUTALES DE SECANO	0,28		0,26	0,28
04-098-035-00049-001	104000	S	NO	FRUTALES DE SECANO	4,63		4,63	4,63
04-098-035-00054-003	104000	S	NO	FRUTALES DE SECANO	4,77		4,77	4,77
04-098-035-00054-007	104000	S	NO	FRUTALES DE SECANO	4,26		4,26	4,26
04-098-047-00033-002	1000	S	NO	HERBACEOS	0,65		0,65	0,65
04-098-047-00036-002	1000	S	NO	HERBACEOS	2,77		2,77	2,77
04-098-047-00041-001	53000	S	NO	HERBACEOS	4,75		4,75	4,75
04-098-080-00045-002	8000	R	NO	HERBACEOS	0,17		0,17	0,17
04-098-083-00081-001	104000	S	NO	FRUTALES DE SECANO	0,23		0,23	0,23
04-098-091-00015-002	1000	S	NO	HERBACEOS	4,79		4,71	4,79
04-098-091-00029-001	1000	S	NO	HERBACEOS	1,35		1,35	1,35
04-098-091-00034-001	53000	S	NO	HERBACEOS	2,36		2,36	2,36
04-098-091-00035-001	53000	S	NO	HERBACEOS	6,00		6,00	6,00
04-098-091-00036-002	53000	S	NO	HERBACEOS	0,24		0,24	0,24
04-098-092-00054-001	1000	S	NO	HERBACEOS	2,85		2,85	2,85
04-098-092-00142-001	1000	S	NO	HERBACEOS	6,43		6,43	6,43
04-098-108-00298-001	1000	S	NO	HERBACEOS	0,84		0,84	0,84
04-098-108-00299-001	1000	S	NO	HERBACEOS	1,40		1,32	1,40
04-098-108-00311-004	1000	S	NO	HERBACEOS	0,52		0,52	0,52
04-098-108-00312-018	1000	S		HERBACEOS	4,35	4,38	4,35	0,00
04-098-108-00312-024	1000	S		HERBACEOS	1,03	1,05	1,03	0,00
04-098-108-00312-025	1000	S		HERBACEOS	4,86	4,97	4,86	0,00

INCIDENCIA DESCRIPCIÓN

73103 El recinto declarado no cumple con las normas de producción ecológica (compromiso anexo 1, Orden 24 marzo 2011)

Recinto:04-098-108-00312-018 Cultivo:1000 TRIGO BLANDO-SIN VARIEDAD Secano

Recinto:04-098-108-00312-024 Cultivo:1000 TRIGO BLANDO-SIN VARIEDAD Secano

Recinto:04-098-108-00312-025 Cultivo:1000 TRIGO BLANDO-SIN VARIEDAD Secano

<u>Id. Com</u>	<u>Compromiso</u>	<u>% admisibilidad</u>
----------------	-------------------	------------------------

1. Reducciones previstas por sobredeclaración, artículo 16 del Reglamento (UE) nº 65/2011

2. Resolución de 3 de agosto de 2012 de la Dirección General de Fondos Agrarios (BOJA nº 159, 14 de agosto de 2012)

3. Superficie declarada admisible tras el ajuste con la conversión SIGPAC para el grupo de pago de herbáceos.

Menor valor entre la superficie declarada admisible tras el ajuste con la conversión SIGPAC y la comprometida admisible para el resto de grupos de pago

4. Se calcula sobre la superficie declarada reducida

5. Superficie de cultivo válido para la ayuda determinada en campo para el grupo de pago de herbáceos.

Superficie de cultivo válido para la ayuda determinada en campo tras el ajuste con la superficie comprometida admisible para el resto de grupos de pago

* Ayuda cofinanciada a través del Plan de Reestructuración del Tabaco de Andalucía contemplado en el Programa de Desarrollo Rural de Andalucía (2007-2013)

Id. Com	Compromiso	% admisibilidad
C1_03	Cumplir con las normas de producción establecidas en el Reglamento (CE) nº 834/2007, del Consejo, de 28 de junio de 2007, que regula la producción ecológica.	50,00

APELLIDOS Y NOMBRE / RAZÓN SOCIAL	NIF	EXPEDIENTE	ANUALIDAD DE PAGO
RUIZ MOLINA LUIS	27156636F	1008004	7ª

Resumen de superficies

GRUPO DE PAGO	SUPERFICIE (Hectáreas)				% Sobredeclaración (1)
	Declarada admisible	Comprometida	Declarada Reducida(3)	Resuelta	
CITRICOS	0,78		0,78	0,78	0,00
TOTAL	0,78	0,78	0,78	0,78	

% PENALIZACIÓN**IMPORTE (Euros)**

Admisibilidad (2)	Presentación tardía	Omisión declaración	Condicionalidad		Calculado(4)	FEADER(EJE2)	MAGRAMA	CAPDER	Total
0,00	0,00	0,00	0,00	Pago realizado		194,92	17,86	30,86	243,64
				A pagar		91,73	8,40	14,53	114,66
				TOTAL	358,30	286,65	26,26	45,39	358,30

RECINTOS

REFERENCIA SIGPAC	CULTIVO S/R	CONV.	GRUPO PAGO	Declarada admisible	SUPERFICIE (Hectáreas)		
				Conv. SIGPAC	Control C.(5)	Determinada	Certificada
04-069-006-00080-002	206000 S	NO	CITRICOS	0,70		0,70	0,70
04-069-006-00087-009	206000 S	NO	CITRICOS	0,08		0,08	0,08

APELLIDOS Y NOMBRE / RAZÓN SOCIAL	NIF	EXPEDIENTE	ANUALIDAD DE PAGO
RUIZ ORTEGA FRANCISCA	27186943T	1005266	7ª

Resumen de superficies

GRUPO DE PAGO	SUPERFICIE (Hectáreas)				% Sobredeclaración (1)
	Declarada admisible	Comprometida	Declarada Reducida(3)	Resuelta	
CITRICOS	1,08		1,07	1,07	0,00
TOTAL	1,08	1,07	1,07	1,07	

% PENALIZACIÓN**IMPORTE (Euros)**

Admisibilidad (2)	Presentación tardía	Omisión declaración	Condicionalidad		Calculado(4)	FEADER(EJE2)	MAGRAMA	CAPDER	Total
0,00	0,00	0,00	0,00	Pago realizado		267,39	24,50	42,34	334,23
				A pagar		125,83	11,53	19,93	157,29
				TOTAL	491,52	393,22	36,03	62,27	491,52

RECINTOS

REFERENCIA SIGPAC	CULTIVO S/R	CONV.	GRUPO PAGO	Declarada admisible	SUPERFICIE (Hectáreas)		
				Conv. SIGPAC	Control C.(5)	Determinada	Certificada
04-081-010-00084-001	206000 R	NO	CITRICOS	1,08		1,07	1,08



1. Reducciones previstas por sobredeclaración, artículo 16 del Reglamento (UE) nº 65/2011

2. Resolución de 3 de agosto de 2012 de la Dirección General de Fondos Agrarios (BOJA nº 159, 14 de agosto de 2012)

3. Superficie declarada admisible tras el ajuste con la conversión SIGPAC para el grupo de pago de herbáceos.

4. Menor valor entre la superficie declarada admisible tras el ajuste con la conversión SIGPAC y la comprometida admisible para el resto de grupos de pago

5. Se calcula sobre la superficie declarada reducida

6. Superficie de cultivo válido para la ayuda determinada en campo para el grupo de pago de herbáceos.

7. Superficie de cultivo válido para la ayuda determinada en campo tras el ajuste con la superficie comprometida admisible para el resto de grupos de pago

* Ayuda cofinanciada a través del Plan de Reestructuración del Tabaco de Andalucía contemplado en el Programa de Desarrollo Rural de Andalucía (2007-2013)

<u>APELLIDOS Y NOMBRE / RAZÓN SOCIAL</u>	<u>NIF</u>	<u>EXPEDIENTE</u>	<u>ANUALIDAD DE PAGO</u>			
RUIZ PARRA RAMON	23228323W	1005234	4ª			
Resumen de superficies						
		SUPERFICIE (Hectáreas)				
GRUPO DE PAGO		<u>Declarada admisible</u>	<u>Comprometida</u>	<u>Declarada Reducida(3)</u>	<u>Resuelta</u>	<u>% Sobredeclaración (1)</u>
CITRICOS		6,18		6,03	6,03	0,00
TOTAL		6,18	6,03	6,03	6,03	

% PENALIZACIÓN				IMPORTE (Euros)					
<u>Admisibilidad (2)</u>	<u>Presentación tardía</u>	<u>Omisión declaración</u>	<u>Condicionalidad</u>	<u>Calculado(4)</u>	<u>FEADER(EJE2)</u>	<u>MAGRAMA</u>	<u>CAPDER</u>	<u>Total</u>	
0,00	0,00	0,00	0,00	A pagar	2.769,94	2.215,95	203,04	350,95	2.769,94

RECINTOS

<u>REFERENCIA SIGPAC</u>	<u>CULTIVO</u>	<u>S/R</u>	<u>CONV.</u>	<u>GRUPO PAGO</u>	<u>Declarada admisible</u>	<u>SUPERFICIE (Hectáreas)</u>		
					<u>Conv. SIGPAC</u>	<u>Control C.(5)</u>	<u>Determinada</u>	<u>Certificada</u>
04-053-022-00070-001	206000	R	NO	CITRICOS	0,31		0,31	0,31
04-053-022-00071-001	206000	R	NO	CITRICOS	0,56		0,56	0,56
04-053-022-00072-001	206000	R	NO	CITRICOS	0,27		0,27	0,27
04-053-022-00081-001	206000	R	NO	CITRICOS	0,27		0,27	0,27
04-053-023-00147-002	206000	R	NO	CITRICOS	0,12		0,12	0,12
04-053-023-00148-005	206000	R	NO	CITRICOS	0,75		0,74	0,77
04-053-023-00460-004	206000	R	NO	CITRICOS	0,97		0,93	0,97
04-053-023-00460-005	206000	R	NO	CITRICOS	0,39		0,39	0,39
04-053-023-00475-001	206000	R	NO	CITRICOS	0,54		0,54	0,54
04-053-023-00476-003	206000	R	NO	CITRICOS	1,85		1,75	1,85
04-053-023-00717-012	206000	R	NO	CITRICOS	0,08		0,08	0,08
04-053-023-00717-020	206000	R	NO	CITRICOS	0,04		0,04	0,04
04-053-023-00717-023	206000	R	NO	CITRICOS	0,03		0,03	0,03



1. Reducciones previstas por sobredeclaración, artículo 16 del Reglamento (UE) nº 65/2011

2. Resolución de 3 de agosto de 2012 de la Dirección General de Fondos Agrarios (BOJA nº 159, 14 de agosto de 2012)

3. Superficie declarada admisible tras el ajuste con la conversión SIGPAC para el grupo de pago de herbáceos.

Menor valor entre la superficie declarada admisible tras el ajuste con la conversión SIGPAC y la comprometida admisible para el resto de grupos de pago

4. Se calcula sobre la superficie declarada reducida

5. Superficie de cultivo válido para la ayuda determinada en campo para el grupo de pago de herbáceos.

Superficie de cultivo válido para la ayuda determinada en campo tras el ajuste con la superficie comprometida admisible para el resto de grupos de pago

* Ayuda cofinanciada a través del Plan de Reestructuración del Tabaco de Andalucía contemplado en el Programa de Desarrollo Rural de Andalucía (2007-2013)

<u>APELLIDOS Y NOMBRE / RAZÓN SOCIAL</u>	<u>NIF</u>	<u>EXPEDIENTE</u>	<u>ANUALIDAD DE PAGO</u>			
SAAVEDRA MANZANO GLORIA TRINIDAD	24110522J	1008036	4ª			
Resumen de superficies						
		SUPERFICIE (Hectáreas)				
GRUPO DE PAGO		<u>Declarada admisible</u>	<u>Comprometida</u>	<u>Declarada Reducida(3)</u>	<u>Resuelta</u>	<u>% Sobredeclaración (1)</u>
FRUTALES DE SECANO		38,35		37,84	37,84	0,00
TOTAL		38,35	37,84	37,84	37,84	

% PENALIZACIÓN				IMPORTE (Euros)				
<u>Admisibilidad (2)</u>	<u>Presentación tardía</u>	<u>Omisión declaración</u>	<u>Condicionalidad</u>	<u>Calculado(4)</u>	<u>FEADER(EJE2)</u>	<u>MAGRAMA</u>	<u>CAPDER</u>	<u>Total</u>
0,00	0,00	0,00	0,00	Pago realizado	2.280,60	208,96	361,20	2.850,76
				A pagar	1.073,22	98,33	169,98	1.341,53
TOTAL				4.192,29	3.353,82	307,29	531,18	4.192,29

RECINTOS

<u>REFERENCIA SIGPAC</u>	<u>CULTIVO</u>	<u>S/R</u>	<u>CONV.</u>	<u>GRUPO PAGO</u>	<u>SUPERFICIE (Hectáreas)</u>			
					<u>Declarada admisible</u>	<u>Conv. SIGPAC</u>	<u>Control C.(5)</u>	<u>Determinada Certificada</u>
04-099-029-00039-009	104000	S	NO	FRUTALES DE SECANO	2,85		2,85	2,85
04-099-029-00039-013	104000	S	NO	FRUTALES DE SECANO	13,86		13,86	13,86
04-099-029-00039-022	104000	S	NO	FRUTALES DE SECANO	0,14		0,14	0,14
04-099-029-00039-024	104000	S	NO	FRUTALES DE SECANO	0,33		0,33	0,33
04-099-029-00039-027	104000	S	NO	FRUTALES DE SECANO	0,17		0,17	0,17
04-099-029-00040-002	104000	S	NO	FRUTALES DE SECANO	0,65		0,65	0,65
04-099-029-00040-004	104000	S	NO	FRUTALES DE SECANO	0,25		0,25	0,25
04-099-029-00051-001	104000	S	NO	FRUTALES DE SECANO	6,80		6,80	6,80
04-099-050-00274-001	104000	S	NO	FRUTALES DE SECANO	0,72		0,72	0,72
04-099-050-00275-001	104000	S	NO	FRUTALES DE SECANO	7,31		7,31	7,31
04-099-050-00276-001	104000	S	NO	FRUTALES DE SECANO	3,92		3,92	3,92
04-099-050-00276-002	104000	S	NO	FRUTALES DE SECANO	0,85		0,85	0,85

INCIDENCIA DESCRIPCIÓN

73106	Recinto declarado no comprometido
	Recinto:04-099-029-00039-004 Cultivo:104000 ALMENDROS-SIN VARIEDAD Secano
	Recinto:04-099-029-00039-015 Cultivo:104000 ALMENDROS-SIN VARIEDAD Secano



1. Reducciones previstas por sobredeclaración, artículo 16 del Reglamento (UE) nº 65/2011

2. Resolución de 3 de agosto de 2012 de la Dirección General de Fondos Agrarios (BOJA nº 159, 14 de agosto de 2012)

3. Superficie declarada admisible tras el ajuste con la conversión SIGPAC para el grupo de pago de herbáceos.

Menor valor entre la superficie declarada admisible tras el ajuste con la conversión SIGPAC y la comprometida admisible para el resto de grupos de pago

4. Se calcula sobre la superficie declarada reducida

5. Superficie de cultivo válido para la ayuda determinada en campo para el grupo de pago de herbáceos.

Superficie de cultivo válido para la ayuda determinada en campo tras el ajuste con la superficie comprometida admisible para el resto de grupos de pago

* Ayuda cofinanciada a través del Plan de Reestructuración del Tabaco de Andalucía contemplado en el Programa de Desarrollo Rural de Andalucía (2007-2013)

<u>APELLIDOS Y NOMBRE / RAZÓN SOCIAL</u>	<u>NIF</u>	<u>EXPEDIENTE</u>	<u>ANUALIDAD DE PAGO</u>
SABATE CABELLO MARIA ASUNCION	00700615N	1006503	7ª

Resumen de superficies

<u>GRUPO DE PAGO</u>	<u>SUPERFICIE (Hectáreas)</u>				<u>% Sobredeclaración (1)</u>
	<u>Declarada admisible</u>	<u>Comprometida</u>	<u>Declarada Reducida(3)</u>	<u>Resuelta</u>	
CITRICOS	7,56		7,48	7,48	0,00
TOTAL	7,56	7,48	7,48	7,48	

% PENALIZACIÓN**IMPORTE (Euros)**

<u>Admisibilidad (2)</u>	<u>Presentación tardía</u>	<u>Omisión declaración</u>	<u>Condicionalidad</u>		<u>Calculado(4)</u>	<u>FEADER(EJE2)</u>	<u>MAGRAMA</u>	<u>CAPDER</u>	<u>Total</u>
0,00	0,00	0,00	0,00	Pago realizado		1.869,19	171,26	296,04	2.336,49
				A pagar		879,62	80,59	139,31	1.099,52
				TOTAL	3.436,01	2.748,81	251,85	435,35	3.436,01

RECINTOS

<u>REFERENCIA SIGPAC</u>	<u>CULTIVO</u>	<u>S/R</u>	<u>CONV.</u>	<u>GRUPO PAGO</u>	<u>Declarada admisible</u>	<u>SUPERFICIE (Hectáreas)</u>	<u>Conv. SIGPAC</u>	<u>Control C.(5)</u>	<u>Determinada</u>	<u>Certificada</u>
04-047-021-00024-001	206000	R	NO	CITRICOS	1,02			1,02	1,02	1,02
04-047-021-00025-001	206000	R	NO	CITRICOS	0,68			0,68	0,68	0,68
04-047-021-00182-002	206000	R	NO	CITRICOS	0,43			0,43	0,43	0,43
04-081-010-00090-001	206000	R	NO	CITRICOS	2,26			2,26	2,26	2,26
04-081-010-00092-001	206000	R	NO	CITRICOS	3,17			3,09	3,17	3,17

<u>APELLIDOS Y NOMBRE / RAZÓN SOCIAL</u>	<u>NIF</u>	<u>EXPEDIENTE</u>	<u>ANUALIDAD DE PAGO</u>
SAEZ PADILLA ALEJANDRO	34862650D	1002722	4ª

Resumen de superficies

<u>GRUPO DE PAGO</u>	<u>SUPERFICIE (Hectáreas)</u>				<u>% Sobredeclaración (1)</u>
	<u>Declarada admisible</u>	<u>Comprometida</u>	<u>Declarada Reducida(3)</u>	<u>Resuelta</u>	
FRUTALES DE SECANO	11,46		11,23	11,23	0,00
TOTAL	11,46	11,23	11,23	11,23	

% PENALIZACIÓN**IMPORTE (Euros)**

<u>Admisibilidad (2)</u>	<u>Presentación tardía</u>	<u>Omisión declaración</u>	<u>Condicionalidad</u>		<u>Calculado(4)</u>	<u>FEADER(EJE2)</u>	<u>MAGRAMA</u>	<u>CAPDER</u>	<u>Total</u>
0,00	0,00	0,00	0,00	Pago realizado		676,83	62,02	107,19	846,04
				A pagar		318,50	29,18	50,45	398,13
				TOTAL	1.244,17	995,33	91,20	157,64	1.244,17

RECINTOS

<u>REFERENCIA SIGPAC</u>	<u>CULTIVO</u>	<u>S/R</u>	<u>CONV.</u>	<u>GRUPO PAGO</u>	<u>Declarada admisible</u>	<u>SUPERFICIE (Hectáreas)</u>	<u>Conv. SIGPAC</u>	<u>Control C.(5)</u>	<u>Determinada</u>	<u>Certificada</u>
04-090-008-00091-004	104000	S	NO	FRUTALES DE SECANO	4,02		3,91	3,91	4,02	4,02
04-090-009-00044-001	104000	S	NO	FRUTALES DE SECANO	0,24			0,24	0,24	0,24
04-090-010-00142-001	104000	S	NO	FRUTALES DE SECANO	1,02			1,02	1,02	1,02
04-090-011-00019-003	104000	S	NO	FRUTALES DE SECANO	4,64			4,64	4,64	4,64
04-090-011-00019-011	104000	S	NO	FRUTALES DE SECANO	0,33			0,33	0,33	0,33
04-090-011-00026-001	104000	S	NO	FRUTALES DE SECANO	1,21			1,09	1,21	1,21

1. Reducciones previstas por sobredeclaración, artículo 16 del Reglamento (UE) nº 65/2011

2. Resolución de 3 de agosto de 2012 de la Dirección General de Fondos Agrarios (BOJA nº 159, 14 de agosto de 2012)

3. Superficie declarada admisible tras el ajuste con la conversión SIGPAC para el grupo de pago de herbáceos.

4. Menor valor entre la superficie declarada admisible tras el ajuste con la conversión SIGPAC y la comprometida admisible para el resto de grupos de pago

5. Se calcula sobre la superficie declarada reducida

6. Superficie de cultivo válido para la ayuda determinada en campo para el grupo de pago de herbáceos.

7. Superficie de cultivo válido para la ayuda determinada en campo tras el ajuste con la superficie comprometida admisible para el resto de grupos de pago

* Ayuda cofinanciada a través del Plan de Reestructuración del Tabaco de Andalucía contemplado en el Programa de Desarrollo Rural de Andalucía (2007-2013)

<u>APELLIDOS Y NOMBRE / RAZÓN SOCIAL</u>	<u>NIF</u>	<u>EXPEDIENTE</u>	<u>ANUALIDAD DE PAGO</u>
SAEZ PADILLA CONSTANTINO	27255005M	1002728	4ª

Resumen de superficies

<u>GRUPO DE PAGO</u>	<u>SUPERFICIE (Hectáreas)</u>				<u>% Sobredeclaración (1)</u>
	<u>Declarada admisible</u>	<u>Comprometida</u>	<u>Declarada Reducida(3)</u>	<u>Resuelta</u>	
FRUTALES DE SECANO	11,34		10,71	10,71	0,00
TOTAL	11,34	10,71	10,71	10,71	

% PENALIZACIÓN**IMPORTE (Euros)**

<u>Admisibilidad (2)</u>	<u>Presentación tardía</u>	<u>Omisión declaración</u>	<u>Condicionalidad</u>		<u>Calculado(4)</u>	<u>FEADER(EJE2)</u>	<u>MAGRAMA</u>	<u>CAPDER</u>	<u>Total</u>
0,00	0,00	0,00	0,00	Pago realizado		645,49	59,14	102,23	806,86
				A pagar		303,76	27,83	48,11	379,70
				TOTAL	1.186,56	949,25	86,97	150,34	1.186,56

RECINTOS

<u>REFERENCIA SIGPAC</u>	<u>CULTIVO S/R</u>	<u>CONV.</u>	<u>GRUPO PAGO</u>	<u>Declarada admisible</u>	<u>SUPERFICIE (Hectáreas)</u>		
				<u>Conv. SIGPAC</u>	<u>Control C.(5)</u>	<u>Determinada</u>	<u>Certificada</u>
04-090-008-00090-001	104000 S	NO	FRUTALES DE SECANO	0,60		0,60	0,60
04-090-008-00090-005	104000 S	NO	FRUTALES DE SECANO	0,19		0,19	0,19
04-090-008-00092-003	104000 S	NO	FRUTALES DE SECANO	4,26		4,25	4,26
04-090-010-00189-002	104000 S	NO	FRUTALES DE SECANO	1,17		1,17	1,17
04-090-011-00025-001	104000 S	NO	FRUTALES DE SECANO	4,84		4,50	4,84

INCIDENCIA DESCRIPCIÓN

73106 Recinto declarado no comprometido
 Recinto:04-090-008-00091-004 Cultivo:104000 ALMENDROS-SIN VARIEDAD Secano



1. Reducciones previstas por sobredeclaración, artículo 16 del Reglamento (UE) nº 65/2011

2. Resolución de 3 de agosto de 2012 de la Dirección General de Fondos Agrarios (BOJA nº 159, 14 de agosto de 2012)

3. Superficie declarada admisible tras el ajuste con la conversión SIGPAC para el grupo de pago de herbáceos.

Menor valor entre la superficie declarada admisible tras el ajuste con la conversión SIGPAC y la comprometida admisible para el resto de grupos de pago

4. Se calcula sobre la superficie declarada reducida

5. Superficie de cultivo válido para la ayuda determinada en campo para el grupo de pago de herbáceos.

Superficie de cultivo válido para la ayuda determinada en campo tras el ajuste con la superficie comprometida admisible para el resto de grupos de pago

* Ayuda cofinanciada a través del Plan de Reestructuración del Tabaco de Andalucía contemplado en el Programa de Desarrollo Rural de Andalucía (2007-2013)

<u>APELLIDOS Y NOMBRE / RAZÓN SOCIAL</u>	<u>NIF</u>	<u>EXPEDIENTE</u>	<u>ANUALIDAD DE PAGO</u>
SAEZ SEVILLA ANTONIA	27662869X	1005065	6ª

Resumen de superficies

<u>GRUPO DE PAGO</u>	<u>SUPERFICIE (Hectáreas)</u>				<u>% Sobredeclaración (1)</u>
	<u>Declarada admisible</u>	<u>Comprometida</u>	<u>Declarada Reducida(3)</u>	<u>Resuelta</u>	
CITRICOS	2,23		2,23	2,23	0,00
TOTAL	2,23	2,23	2,23	2,23	

% PENALIZACIÓN**IMPORTE (Euros)**

<u>Admisibilidad (2)</u>	<u>Presentación tardía</u>	<u>Omisión declaración</u>	<u>Condicionalidad</u>		<u>Calculado(4)</u>	<u>FEADER(EJE2)</u>	<u>MAGRAMA</u>	<u>CAPDER</u>	<u>Total</u>
0,00	0,00	0,00	0,00	Pago realizado		557,26	51,06	88,25	696,57
				A pagar		262,24	24,03	41,53	327,80
				TOTAL	1.024,37	819,50	75,09	129,78	1.024,37

RECINTOS

<u>REFERENCIA SIGPAC</u>	<u>CULTIVO</u>	<u>S/R</u>	<u>CONV.</u>	<u>GRUPO PAGO</u>	<u>Declarada admisible</u>	<u>SUPERFICIE (Hectáreas)</u>	<u>Conv. SIGPAC</u>	<u>Control C.(5)</u>	<u>Determinada</u>	<u>Certificada</u>
04-081-009-00038-001	206000	R	NO	CITRICOS	0,31			0,31	0,31	0,31
04-081-009-00042-001	206000	R	NO	CITRICOS	0,31			0,31	0,31	0,31
04-081-009-00049-001	206000	R	NO	CITRICOS	0,13			0,13	0,13	0,13
04-081-009-00050-001	206000	R	NO	CITRICOS	0,24			0,24	0,24	0,24
04-081-009-00054-001	206000	R	NO	CITRICOS	0,10			0,10	0,10	0,10
04-081-009-00056-001	206000	R	NO	CITRICOS	0,07			0,07	0,07	0,07
04-081-009-00057-001	206000	R	NO	CITRICOS	0,13			0,13	0,13	0,13
04-081-009-00059-001	206000	R	NO	CITRICOS	0,09			0,09	0,09	0,09
04-081-009-00061-001	206000	R	NO	CITRICOS	0,04			0,04	0,04	0,04
04-081-009-00062-001	206000	R	NO	CITRICOS	0,03			0,03	0,03	0,03
04-081-011-00010-001	206000	R	NO	CITRICOS	0,38			0,38	0,38	0,38
04-081-013-00026-001	206000	R	NO	CITRICOS	0,40			0,40	0,40	0,40

<u>APELLIDOS Y NOMBRE / RAZÓN SOCIAL</u>	<u>NIF</u>	<u>EXPEDIENTE</u>	<u>ANUALIDAD DE PAGO</u>
SAGISOL S.C.A	F04467320	1005816	7ª

Resumen de superficies

<u>GRUPO DE PAGO</u>	<u>SUPERFICIE (Hectáreas)</u>				<u>% Sobredeclaración (1)</u>
	<u>Declarada admisible</u>	<u>Comprometida</u>	<u>Declarada Reducida(3)</u>	<u>Resuelta</u>	
HORTICOLAS	1,43		1,43	1,43	0,00
TOTAL	1,43	1,43	1,43	1,43	

% PENALIZACIÓN**IMPORTE (Euros)**

<u>Admisibilidad (2)</u>	<u>Presentación tardía</u>	<u>Omisión declaración</u>	<u>Condicionalidad</u>		<u>Calculado(4)</u>	<u>FEADER(EJE2)</u>	<u>MAGRAMA</u>	<u>CAPDER</u>	<u>Total</u>
0,00	0,00	0,00	0,00	Pago realizado		420,08	38,49	66,53	525,10
				A pagar		197,68	18,11	31,31	247,10
				TOTAL	772,20	617,76	56,60	97,84	772,20

RECINTOS

<u>REFERENCIA SIGPAC</u>	<u>CULTIVO</u>	<u>S/R</u>	<u>CONV.</u>	<u>GRUPO PAGO</u>	<u>Declarada admisible</u>	<u>SUPERFICIE (Hectáreas)</u>	<u>Conv. SIGPAC</u>	<u>Control C.(5)</u>	<u>Determinada</u>	<u>Certificada</u>
04-066-029-00045-001	156100	R	NO	HORTICOLAS	0,48			0,48	0,48	0,48
04-066-029-00050-001	156100	R	NO	HORTICOLAS	0,95			0,95	0,95	0,95

1. Reducciones previstas por sobredeclaración, artículo 16 del Reglamento (UE) nº 65/2011

2. Resolución de 3 de agosto de 2012 de la Dirección General de Fondos Agrarios (BOJA nº 159, 14 de agosto de 2012)

3. Superficie declarada admisible tras el ajuste con la conversión SIGPAC para el grupo de pago de herbáceos.

Menor valor entre la superficie declarada admisible tras el ajuste con la conversión SIGPAC y la comprometida admisible para el resto de grupos de pago

4. Se calcula sobre la superficie declarada reducida

5. Superficie de cultivo válido para la ayuda determinada en campo para el grupo de pago de herbáceos.

Superficie de cultivo válido para la ayuda determinada en campo tras el ajuste con la superficie comprometida admisible para el resto de grupos de pago

* Ayuda cofinanciada a través del Plan de Reestructuración del Tabaco de Andalucía contemplado en el Programa de Desarrollo Rural de Andalucía (2007-2013)

<u>APELLIDOS Y NOMBRE / RAZÓN SOCIAL</u>	<u>NIF</u>	<u>EXPEDIENTE</u>	<u>ANUALIDAD DE PAGO</u>
SAIZ GONZALEZ MAXIMINA	13244260D	1003046	7ª

Resumen de superficies

<u>GRUPO DE PAGO</u>	<u>SUPERFICIE (Hectáreas)</u>				<u>% Sobredeclaración (1)</u>
	<u>Declarada admisible</u>	<u>Comprometida</u>	<u>Declarada Reducida(3)</u>	<u>Resuelta</u>	
CITRICOS	1,26		1,18	1,18	0,00
TOTAL	1,26	1,18	1,18	1,18	

% PENALIZACIÓN**IMPORTE (Euros)**

<u>Admisibilidad (2)</u>	<u>Presentación tardía</u>	<u>Omisión declaración</u>	<u>Condicionalidad</u>		<u>Calculado(4)</u>	<u>FEADER(EJE2)</u>	<u>MAGRAMA</u>	<u>CAPDER</u>	<u>Total</u>
0,00	0,00	0,00	0,00	A pagar	542,04	433,63	39,73	68,68	542,04

RECINTOS

<u>REFERENCIA SIGPAC</u>	<u>CULTIVO</u>	<u>S/R</u>	<u>CONV.</u>	<u>GRUPO PAGO</u>	<u>Declarada admisible</u>	<u>SUPERFICIE (Hectáreas)</u>			
					<u>Conv. SIGPAC</u>	<u>Control C.(5)</u>	<u>Determinada</u>	<u>Certificada</u>	
04-076-005-00003-001	209000	R	NO	CITRICOS	0,26		0,26	0,26	0,26
04-076-005-00003-002	209000	R	NO	CITRICOS	0,13		0,13	0,13	0,13
04-076-005-00003-006	206000	R	NO	CITRICOS	0,17		0,09	0,09	0,17
04-076-005-00006-013	206000	R	NO	CITRICOS	0,70		0,70	0,70	0,70

<u>APELLIDOS Y NOMBRE / RAZÓN SOCIAL</u>	<u>NIF</u>	<u>EXPEDIENTE</u>	<u>ANUALIDAD DE PAGO</u>
SALAZAR GARCIA ANDRES	34848721H	1006804	4ª

Resumen de superficies

<u>GRUPO DE PAGO</u>	<u>SUPERFICIE (Hectáreas)</u>				<u>% Sobredeclaración (1)</u>
	<u>Declarada admisible</u>	<u>Comprometida</u>	<u>Declarada Reducida(3)</u>	<u>Resuelta</u>	
HORTICOLAS	1,59		1,36	1,36	0,00
TOTAL	1,59	1,36	1,36	1,36	

% PENALIZACIÓN**IMPORTE (Euros)**

<u>Admisibilidad (2)</u>	<u>Presentación tardía</u>	<u>Omisión declaración</u>	<u>Condicionalidad</u>		<u>Calculado(4)</u>	<u>FEADER(EJE2)</u>	<u>MAGRAMA</u>	<u>CAPDER</u>	<u>Total</u>
0,00	0,00	0,00	0,00	Pago realizado		399,51	36,60	63,28	499,39
				A pagar		188,01	17,23	29,77	235,01
				TOTAL	734,40	587,52	53,83	93,05	734,40

RECINTOS

<u>REFERENCIA SIGPAC</u>	<u>CULTIVO</u>	<u>S/R</u>	<u>CONV.</u>	<u>GRUPO PAGO</u>	<u>Declarada admisible</u>	<u>SUPERFICIE (Hectáreas)</u>			
					<u>Conv. SIGPAC</u>	<u>Control C.(5)</u>	<u>Determinada</u>	<u>Certificada</u>	
04-066-027-00068-003	197100	R	NO	HORTICOLAS	0,43		0,43	0,43	0,43
04-066-027-00069-003	156100	R	NO	HORTICOLAS	0,36		0,36	0,36	0,36
04-066-027-00069-008	156100	R	NO	HORTICOLAS	0,30		0,30	0,30	0,30
04-066-027-00070-003	156100	R	NO	HORTICOLAS	0,33		0,27	0,27	0,33

INCIDENCIA DESCRIPCIÓN

73106 Recinto declarado no comprometido
 Recinto:04-066-027-00070-001 Cultivo:197100 TOMATE-HORTALIZAS BAJO PLÁSTICO Secano

1. Reducciones previstas por sobredeclaración, artículo 16 del Reglamento (UE) nº 65/2011

2. Resolución de 3 de agosto de 2012 de la Dirección General de Fondos Agrarios (BOJA nº 159, 14 de agosto de 2012)

3. Superficie declarada admisible tras el ajuste con la conversión SIGPAC para el grupo de pago de herbáceos.

4. Menor valor entre la superficie declarada admisible tras el ajuste con la conversión SIGPAC y la comprometida admisible para el resto de grupos de pago

5. Se calcula sobre la superficie declarada reducida

6. Superficie de cultivo válido para la ayuda determinada en campo para el grupo de pago de herbáceos.

7. Superficie de cultivo válido para la ayuda determinada en campo tras el ajuste con la superficie comprometida admisible para el resto de grupos de pago

* Ayuda cofinanciada a través del Plan de Reestructuración del Tabaco de Andalucía contemplado en el Programa de Desarrollo Rural de Andalucía (2007-2013)

<u>APELLIDOS Y NOMBRE / RAZÓN SOCIAL</u>	<u>NIF</u>	<u>EXPEDIENTE</u>	<u>ANUALIDAD DE PAGO</u>
SALINAS LOPEZ RAFAEL	27189961M	1007176	7ª

Resumen de superficies

<u>GRUPO DE PAGO</u>	<u>SUPERFICIE (Hectáreas)</u>				<u>% Sobredeclaración (1)</u>
	<u>Declarada admisible</u>	<u>Comprometida</u>	<u>Declarada Reducida(3)</u>	<u>Resuelta</u>	
CITRICOS	2,61		2,56	2,56	0,00
TOTAL	2,61	2,56	2,56	2,56	

% PENALIZACIÓN**IMPORTE (Euros)**

<u>Admisibilidad (2)</u>	<u>Presentación tardía</u>	<u>Omisión declaración</u>	<u>Condicionalidad</u>		<u>Calculado(4)</u>	<u>FEADER(EJE2)</u>	<u>MAGRAMA</u>	<u>CAPDER</u>	<u>Total</u>
0,00	0,00	0,00	0,00	Pago realizado		479,79	43,96	75,99	599,74
				A pagar		460,98	42,24	73,00	576,22
				TOTAL	1.175,96	940,77	86,20	148,99	1.175,96

RECINTOS

<u>REFERENCIA SIGPAC</u>	<u>CULTIVO</u>	<u>S/R</u>	<u>CONV.</u>	<u>GRUPO PAGO</u>	<u>Declarada admisible</u>	<u>SUPERFICIE (Hectáreas)</u>		
					<u>Conv. SIGPAC</u>	<u>Control C.(5)</u>	<u>Determinada</u>	<u>Certificada</u>
04-047-002-00016-001	206000	R	NO	CITRICOS	0,97		0,97	1,37
04-047-002-00016-001	209000	R	NO	CITRICOS	0,40		0,40	0,40
04-047-002-00084-004	206000	R	NO	CITRICOS	1,24		1,21	1,24

<u>APELLIDOS Y NOMBRE / RAZÓN SOCIAL</u>	<u>NIF</u>	<u>EXPEDIENTE</u>	<u>ANUALIDAD DE PAGO</u>
SANCHEZ ALIAGA MANUEL	27509364F	1008580	7ª

Resumen de superficies

<u>GRUPO DE PAGO</u>	<u>SUPERFICIE (Hectáreas)</u>				<u>% Sobredeclaración (1)</u>
	<u>Declarada admisible</u>	<u>Comprometida</u>	<u>Declarada Reducida(3)</u>	<u>Resuelta</u>	
FRUTALES DE SECANO	16,48		16,48	16,48	0,00
TOTAL	16,48	16,73	16,48	16,48	

% PENALIZACIÓN**IMPORTE (Euros)**

<u>Admisibilidad (2)</u>	<u>Presentación tardía</u>	<u>Omisión declaración</u>	<u>Condicionalidad</u>		<u>Calculado(4)</u>	<u>FEADER(EJE2)</u>	<u>MAGRAMA</u>	<u>CAPDER</u>	<u>Total</u>
0,00	0,00	0,00	0,00	Pago realizado		993,25	91,00	157,31	1.241,56
				A pagar		467,41	42,83	74,02	584,26
				TOTAL	1.825,82	1.460,66	133,83	231,33	1.825,82

RECINTOS

<u>REFERENCIA SIGPAC</u>	<u>CULTIVO</u>	<u>S/R</u>	<u>CONV.</u>	<u>GRUPO PAGO</u>	<u>Declarada admisible</u>	<u>SUPERFICIE (Hectáreas)</u>		
					<u>Conv. SIGPAC</u>	<u>Control C.(5)</u>	<u>Determinada</u>	<u>Certificada</u>
04-063-008-00179-001	104000	S	NO	FRUTALES DE SECANO	1,84		1,84	1,84
04-063-008-00189-001	104000	S	NO	FRUTALES DE SECANO	1,24		1,24	1,24
04-063-008-00194-002	104000	S	NO	FRUTALES DE SECANO	1,43		1,43	1,43
04-063-008-00197-001	104000	S	NO	FRUTALES DE SECANO	1,03		1,03	1,11
04-063-008-00197-005	104000	S	NO	FRUTALES DE SECANO	1,17		1,17	1,17
04-063-008-00197-007	104000	S	NO	FRUTALES DE SECANO	0,25		0,25	0,25
04-063-008-00210-002	104000	S	NO	FRUTALES DE SECANO	1,35		1,35	1,52
04-063-010-00192-001	104000	S	NO	FRUTALES DE SECANO	4,02		4,02	4,02
04-063-043-00074-002	104000	S	NO	FRUTALES DE SECANO	0,58		0,58	0,58
04-063-048-00189-002	104000	S	NO	FRUTALES DE SECANO	3,57		3,57	3,57

1. Reducciones previstas por sobredeclaración, artículo 16 del Reglamento (UE) nº 65/2011

2. Resolución de 3 de agosto de 2012 de la Dirección General de Fondos Agrarios (BOJA nº 159, 14 de agosto de 2012)

3. Superficie declarada admisible tras el ajuste con la conversión SIGPAC para el grupo de pago de herbáceos.

4. Menor valor entre la superficie declarada admisible tras el ajuste con la conversión SIGPAC y la comprometida admisible para el resto de grupos de pago

5. Se calcula sobre la superficie declarada reducida

6. Superficie de cultivo válido para la ayuda determinada en campo para el grupo de pago de herbáceos.

7. Superficie de cultivo válido para la ayuda determinada en campo tras el ajuste con la superficie comprometida admisible para el resto de grupos de pago

* Ayuda cofinanciada a través del Plan de Reestructuración del Tabaco de Andalucía contemplado en el Programa de Desarrollo Rural de Andalucía (2007-2013)

<u>APELLIDOS Y NOMBRE / RAZÓN SOCIAL</u>	<u>NIF</u>	<u>EXPEDIENTE</u>	<u>ANUALIDAD DE PAGO</u>
SANCHEZ ALONSO ANTONIO	27219222X	1008435	7ª

Resumen de superficies

<u>GRUPO DE PAGO</u>	<u>SUPERFICIE (Hectáreas)</u>				<u>% Sobredeclaración (1)</u>
	<u>Declarada admisible</u>	<u>Comprometida</u>	<u>Declarada Reducida(3)</u>	<u>Resuelta</u>	
FRUTALES DE SECANO	16,25		16,24	16,24	0,00
TOTAL	16,25	16,24	16,24	16,24	

Resumen de superficies

<u>GRUPO DE PAGO</u>	<u>SUPERFICIE (Hectáreas)</u>				<u>% Sobredeclaración (1)</u>
	<u>Declarada admisible</u>	<u>Comprometida</u>	<u>Declarada Reducida(3)</u>	<u>Resuelta</u>	
HERBACEOS	26,17		26,03	26,03	0,00
TOTAL	26,17		26,03	26,03	

% PENALIZACIÓN**IMPORTE (Euros)**

<u>Admisibilidad (2)</u>	<u>Presentación tardía</u>	<u>Omisión declaración</u>	<u>Condicionabilidad</u>		<u>Calculado(4)</u>	<u>FEADER(EJE2)</u>	<u>MAGRAMA</u>	<u>CAPDER</u>	<u>Total</u>
0,00	0,00	0,00	0,00	Pago realizado		3.319,91	304,18	525,79	4.149,88
				A pagar		1.562,31	143,15	247,43	1.952,89
				TOTAL	6.102,77	4.882,22	447,33	773,22	6.102,77

RECINTOS

<u>REFERENCIA SIGPAC</u>	<u>CULTIVO</u>	<u>S/R</u>	<u>CONV.</u>	<u>GRUPO PAGO</u>	<u>Declarada admisible</u>	<u>SUPERFICIE (Hectáreas)</u>		
						<u>Conv. SIGPAC</u>	<u>Control C.(5)</u>	<u>Determinada Certificada</u>
04-037-009-00188-002	8000	S	NO	HERBACEOS	4,14		4,14	4,14
04-037-014-00005-001	53000	S	NO	HERBACEOS	1,38		1,30	1,38
04-037-014-00041-001	8000	S	NO	HERBACEOS	1,39		1,37	1,39
04-037-014-00098-001	104000	S	NO	FRUTALES DE SECANO	0,82		0,82	0,82
04-070-004-00253-002	8000	S	NO	HERBACEOS	2,63		2,63	2,63
04-070-004-00259-001	104000	S	NO	FRUTALES DE SECANO	1,32		1,31	1,32
04-070-004-00270-001	53000	S	NO	HERBACEOS	0,48		0,48	0,48
04-070-004-00271-001	53000	S	NO	HERBACEOS	0,55		0,53	0,55
04-070-004-00273-001	104000	S	NO	FRUTALES DE SECANO	0,80		0,80	0,80
04-070-004-00344-001	104000	S	NO	FRUTALES DE SECANO	0,27		0,27	0,27
04-070-004-00349-001	104000	S	NO	FRUTALES DE SECANO	0,25		0,25	0,25
04-070-005-00001-001	104000	S	NO	FRUTALES DE SECANO	0,58		0,58	0,58
04-070-005-00015-001	104000	S	NO	FRUTALES DE SECANO	3,02		3,02	3,02
04-070-005-00108-001	104000	S	NO	FRUTALES DE SECANO	1,45		1,45	1,45
04-099-030-00669-001	8000	S	NO	HERBACEOS	4,01		4,00	4,01
04-099-030-00669-002	104000	S	NO	FRUTALES DE SECANO	3,23		3,23	3,23
04-099-030-00669-003	104000	S	NO	FRUTALES DE SECANO	0,10		0,10	0,10
04-099-030-00670-003	8000	S	NO	HERBACEOS	2,57		2,57	2,57
04-099-030-00670-004	104000	S	NO	FRUTALES DE SECANO	1,54		1,54	1,54
04-099-030-00672-001	8000	S	NO	HERBACEOS	0,43		0,43	0,43
04-099-030-00800-001	8000	S	NO	HERBACEOS	8,28		8,28	8,28
04-099-030-00800-002	8000	S	NO	HERBACEOS	0,31		0,30	0,31
04-099-030-00800-003	104000	S	NO	FRUTALES DE SECANO	2,87		2,87	2,87



1. Reducciones previstas por sobredeclaración, artículo 16 del Reglamento (UE) nº 65/2011

2. Resolución de 3 de agosto de 2012 de la Dirección General de Fondos Agrarios (BOJA nº 159, 14 de agosto de 2012)

3. Superficie declarada admisible tras el ajuste con la conversión SIGPAC para el grupo de pago de herbáceos.

Menor valor entre la superficie declarada admisible tras el ajuste con la conversión SIGPAC y la comprometida admisible para el resto de grupos de pago

4. Se calcula sobre la superficie declarada reducida

5. Superficie de cultivo válido para la ayuda determinada en campo para el grupo de pago de herbáceos.

Superficie de cultivo válido para la ayuda determinada en campo tras el ajuste con la superficie comprometida admisible para el resto de grupos de pago

* Ayuda cofinanciada a través del Plan de Reestructuración del Tabaco de Andalucía contemplado en el Programa de Desarrollo Rural de Andalucía (2007-2013)

<u>APELLIDOS Y NOMBRE / RAZÓN SOCIAL</u>	<u>NIF</u>	<u>EXPEDIENTE</u>	<u>ANUALIDAD DE PAGO</u>
SANCHEZ ARAN ANDRES	75221381L	1002987	4ª

Resumen de superficies

<u>GRUPO DE PAGO</u>	<u>SUPERFICIE (Hectáreas)</u>				<u>% Sobredeclaración (1)</u>
	<u>Declarada admisible</u>	<u>Comprometida</u>	<u>Declarada Reducida(3)</u>	<u>Resuelta</u>	
FRUTALES DE SECANO	19,73		19,43	19,43	0,00
TOTAL	19,73	19,43	19,43	19,43	

% PENALIZACIÓN**IMPORTE (Euros)**

<u>Admisibilidad (2)</u>	<u>Presentación tardía</u>	<u>Omisión declaración</u>	<u>Condicionalidad</u>		<u>Calculado(4)</u>	<u>FEADER(EJE2)</u>	<u>MAGRAMA</u>	<u>CAPDER</u>	<u>Total</u>
0,00	0,00	0,00	0,00	A pagar	2.152,65	1.722,12	157,79	272,74	2.152,65

RECINTOS

<u>REFERENCIA SIGPAC</u>	<u>CULTIVO</u>	<u>S/R</u>	<u>CONV.</u>	<u>GRUPO PAGO</u>	<u>Declarada admisible</u>	<u>SUPERFICIE (Hectáreas)</u>			
						<u>Conv. SIGPAC</u>	<u>Control C.(5)</u>	<u>Determinada</u>	<u>Certificada</u>
04-006-010-00106-002	104000	S	NO	FRUTALES DE SECANO	3,77		3,77	3,77	3,77
04-006-010-00106-004	104000	S	NO	FRUTALES DE SECANO	1,12	1,12	1,12	1,12	1,12
04-070-003-00246-001	104000	S	NO	FRUTALES DE SECANO	0,80		0,80	0,80	0,80
04-070-005-00004-001	104000	S	NO	FRUTALES DE SECANO	1,33		1,33	1,33	1,33
04-070-011-00284-002	104000	S	NO	FRUTALES DE SECANO	0,44		0,44	0,44	0,44
04-070-011-00284-003	104000	S	NO	FRUTALES DE SECANO	0,83		0,83	0,83	0,83
04-070-012-00352-002	104000	S	NO	FRUTALES DE SECANO	0,25		0,25	0,25	0,25
04-070-014-00114-002	104000	S	NO	FRUTALES DE SECANO	1,15		1,15	1,15	1,15
04-070-025-00008-001	104000	S	NO	FRUTALES DE SECANO	2,36		2,36	2,36	2,36
04-070-025-00033-003	104000	S	NO	FRUTALES DE SECANO	0,54		0,54	0,54	0,54
04-070-027-00002-007	104000	S	NO	FRUTALES DE SECANO	0,16		0,16	0,16	0,16
04-070-027-00002-011	104000	S	NO	FRUTALES DE SECANO	4,30		4,30	4,30	4,30
04-070-027-00050-006	104000	S	NO	FRUTALES DE SECANO	1,24		1,16	1,16	1,24
04-070-027-00063-004	104000	S	NO	FRUTALES DE SECANO	0,63		0,63	0,63	0,63
04-070-027-00097-001	104000	S	NO	FRUTALES DE SECANO	0,24		0,24	0,24	0,24
04-070-036-00058-001	104000	S	NO	FRUTALES DE SECANO	0,18		0,18	0,18	0,18
04-070-036-00058-002	104000	S	NO	FRUTALES DE SECANO	0,29		0,29	0,29	0,29
04-070-036-00058-008	104000	S	NO	FRUTALES DE SECANO	0,10		0,10	0,10	0,10



1. Reducciones previstas por sobredeclaración, artículo 16 del Reglamento (UE) nº 65/2011

2. Resolución de 3 de agosto de 2012 de la Dirección General de Fondos Agrarios (BOJA nº 159, 14 de agosto de 2012)

3. Superficie declarada admisible tras el ajuste con la conversión SIGPAC para el grupo de pago de herbáceos.

Menor valor entre la superficie declarada admisible tras el ajuste con la conversión SIGPAC y la comprometida admisible para el resto de grupos de pago

4. Se calcula sobre la superficie declarada reducida

5. Superficie de cultivo válido para la ayuda determinada en campo para el grupo de pago de herbáceos.

Superficie de cultivo válido para la ayuda determinada en campo tras el ajuste con la superficie comprometida admisible para el resto de grupos de pago

* Ayuda cofinanciada a través del Plan de Reestructuración del Tabaco de Andalucía contemplado en el Programa de Desarrollo Rural de Andalucía (2007-2013)

<u>APELLIDOS Y NOMBRE / RAZÓN SOCIAL</u>	<u>NIF</u>	<u>EXPEDIENTE</u>	<u>ANUALIDAD DE PAGO</u>
SANCHEZ AYORA JUAN PEDRO	76147655Z	1007411	7ª

Resumen de superficies

<u>GRUPO DE PAGO</u>	<u>SUPERFICIE (Hectáreas)</u>				<u>% Sobredeclaración (1)</u>
	<u>Declarada admisible</u>	<u>Comprometida</u>	<u>Declarada Reducida(3)</u>	<u>Resuelta</u>	
FRUTALES DE SECANO	12,62		12,59	12,59	0,00
TOTAL	12,62	12,69	12,59	12,59	

% PENALIZACIÓN**IMPORTE (Euros)**

<u>Admisibilidad (2)</u>	<u>Presentación tardía</u>	<u>Omisión declaración</u>	<u>Condicionalidad</u>		<u>Calculado(4)</u>	<u>FEADER(EJE2)</u>	<u>MAGRAMA</u>	<u>CAPDER</u>	<u>Total</u>
0,00	0,00	0,00	0,00	A pagar	1.394,85	1.115,88	102,24	176,73	1.394,85

RECINTOS

<u>REFERENCIA SIGPAC</u>	<u>CULTIVO</u>	<u>S/R</u>	<u>CONV.</u>	<u>GRUPO PAGO</u>	<u>Declarada admisible</u>	<u>SUPERFICIE (Hectáreas)</u>			
						<u>Conv. SIGPAC</u>	<u>Control C.(5)</u>	<u>Determinada</u>	<u>Certificada</u>
04-037-041-00028-001	104000	S	NO	FRUTALES DE SECANO	0,67		0,67	0,67	0,67
04-070-002-00291-001	104000	S	NO	FRUTALES DE SECANO	6,08		6,08	6,08	6,08
04-070-002-00352-003	104000	S	NO	FRUTALES DE SECANO	3,54		3,53	3,53	3,54
04-070-002-00354-001	104000	S	NO	FRUTALES DE SECANO	0,29		0,29	0,29	0,29
04-070-002-00360-002	104000	S	NO	FRUTALES DE SECANO	0,44		0,42	0,42	0,44
04-070-011-00185-001	104000	S	NO	FRUTALES DE SECANO	0,56		0,56	0,56	0,66
04-070-011-00222-003	104000	S	NO	FRUTALES DE SECANO	0,15		0,15	0,15	0,15
04-070-011-00222-004	104000	S	NO	FRUTALES DE SECANO	0,89		0,89	0,89	0,89



1. Reducciones previstas por sobredeclaración, artículo 16 del Reglamento (UE) nº 65/2011

2. Resolución de 3 de agosto de 2012 de la Dirección General de Fondos Agrarios (BOJA nº 159, 14 de agosto de 2012)

3. Superficie declarada admisible tras el ajuste con la conversión SIGPAC para el grupo de pago de herbáceos.

Menor valor entre la superficie declarada admisible tras el ajuste con la conversión SIGPAC y la comprometida admisible para el resto de grupos de pago

4. Se calcula sobre la superficie declarada reducida

5. Superficie de cultivo válido para la ayuda determinada en campo para el grupo de pago de herbáceos.

Superficie de cultivo válido para la ayuda determinada en campo tras el ajuste con la superficie comprometida admisible para el resto de grupos de pago

* Ayuda cofinanciada a través del Plan de Reestructuración del Tabaco de Andalucía contemplado en el Programa de Desarrollo Rural de Andalucía (2007-2013)

<u>APELLIDOS Y NOMBRE / RAZÓN SOCIAL</u>	<u>NIF</u>	<u>EXPEDIENTE</u>	<u>ANUALIDAD DE PAGO</u>
SANCHEZ BENITEZ JUAN	27471949J	1007004	7ª

Resumen de superficies

<u>GRUPO DE PAGO</u>	<u>SUPERFICIE (Hectáreas)</u>				<u>% Sobredeclaración (1)</u>
	<u>Declarada admisible</u>	<u>Comprometida</u>	<u>Declarada Reducida(3)</u>	<u>Resuelta</u>	
FRUTALES DE SECANO	31,14		30,19	30,19	0,00
TOTAL	31,14	30,19	30,19	30,19	

% PENALIZACIÓN**IMPORTE (Euros)**

<u>Admisibilidad (2)</u>	<u>Presentación tardía</u>	<u>Omisión declaración</u>	<u>Condicionalidad</u>		<u>Calculado(4)</u>	<u>FEADER(EJE2)</u>	<u>MAGRAMA</u>	<u>CAPDER</u>	<u>Total</u>
0,00	0,00	0,00	0,00	Pago realizado		1.819,54	166,72	288,17	2.274,43
				A pagar		856,26	78,45	135,61	1.070,32
				TOTAL	3.344,75	2.675,80	245,17	423,78	3.344,75

RECINTOS

<u>REFERENCIA SIGPAC</u>	<u>CULTIVO</u>	<u>S/R</u>	<u>CONV.</u>	<u>GRUPO PAGO</u>	<u>Declarada admisible</u>	<u>SUPERFICIE (Hectáreas)</u>		
						<u>Conv. SIGPAC</u>	<u>Control C.(5)</u>	<u>Determinada Certificada</u>
04-053-003-00040-003	104000	S	NO	FRUTALES DE SECANO	9,06		9,05	9,06
04-053-003-00051-001	104000	S	NO	FRUTALES DE SECANO	1,51		1,51	1,51
04-099-012-00154-001	104000	S	NO	FRUTALES DE SECANO	0,24		0,24	0,24
04-099-012-00162-001	104000	S	NO	FRUTALES DE SECANO	0,32		0,32	0,33
04-099-012-00187-001	104000	S	NO	FRUTALES DE SECANO	0,56		0,56	0,58
04-099-012-00188-001	104000	S	NO	FRUTALES DE SECANO	1,10		1,10	1,14
04-099-012-00193-001	104000	S	NO	FRUTALES DE SECANO	0,60		0,60	0,51
04-099-012-00196-001	104000	S	NO	FRUTALES DE SECANO	5,89		5,89	5,89
04-099-012-00297-001	104000	S	NO	FRUTALES DE SECANO	0,77		0,77	0,77
04-099-012-00394-002	104000	S	NO	FRUTALES DE SECANO	1,78		1,70	1,78
04-099-013-00035-001	104000	S	NO	FRUTALES DE SECANO	4,64		4,57	4,64
04-099-013-00038-001	104000	S	NO	FRUTALES DE SECANO	0,25		0,25	0,25
04-099-013-00125-001	104000	S	NO	FRUTALES DE SECANO	1,75		1,75	1,75
04-099-013-00125-002	104000	S	NO	FRUTALES DE SECANO	1,23		1,23	1,23
04-099-013-00149-001	104000	S	NO	FRUTALES DE SECANO	0,24		0,24	0,24
04-099-013-00182-002	104000	S	NO	FRUTALES DE SECANO	0,95		0,95	0,95
04-099-013-00183-001	104000	S	NO	FRUTALES DE SECANO	0,25		0,25	0,25

INCIDENCIA DESCRIPCIÓN

73104 Recinto declarado que no cumple en su totalidad con las normas de producción ecológica (compromiso anexo 1, Orden 24 marzo 2011)

Recinto:04-099-012-00193-001 Cultivo:104000 ALMENDROS-SIN VARIEDAD Secano Sup. Declarada:0,6 Sup. Certificada:0,51



1. Reducciones previstas por sobredeclaración, artículo 16 del Reglamento (UE) nº 65/2011

2. Resolución de 3 de agosto de 2012 de la Dirección General de Fondos Agrarios (BOJA nº 159, 14 de agosto de 2012)

3. Superficie declarada admisible tras el ajuste con la conversión SIGPAC para el grupo de pago de herbáceos.

Menor valor entre la superficie declarada admisible tras el ajuste con la conversión SIGPAC y la comprometida admisible para el resto de grupos de pago

4. Se calcula sobre la superficie declarada reducida

5. Superficie de cultivo válido para la ayuda determinada en campo para el grupo de pago de herbáceos.

Superficie de cultivo válido para la ayuda determinada en campo tras el ajuste con la superficie comprometida admisible para el resto de grupos de pago

* Ayuda cofinanciada a través del Plan de Reestructuración del Tabaco de Andalucía contemplado en el Programa de Desarrollo Rural de Andalucía (2007-2013)

<u>APELLIDOS Y NOMBRE / RAZÓN SOCIAL</u>	<u>NIF</u>	<u>EXPEDIENTE</u>	<u>ANUALIDAD DE PAGO</u>
SANCHEZ BENITEZ PEDRO	23155346G	1004440	7ª

Resumen de superficies

<u>GRUPO DE PAGO</u>	<u>SUPERFICIE (Hectáreas)</u>				<u>% Sobredeclaración (1)</u>
	<u>Declarada admisible</u>	<u>Comprometida</u>	<u>Declarada Reducida(3)</u>	<u>Resuelta</u>	
CITRICOS	3,21		3,21	3,21	0,00
TOTAL	3,21	3,21	3,21	3,21	

% PENALIZACIÓN**IMPORTE (Euros)**

<u>Admisibilidad (2)</u>	<u>Presentación tardía</u>	<u>Omisión declaración</u>	<u>Condicionalidad</u>		<u>Calculado(4)</u>	<u>FEADER(EJE2)</u>	<u>MAGRAMA</u>	<u>CAPDER</u>	<u>Total</u>
0,00	0,00	0,00	0,00	Pago realizado		802,16	73,49	127,04	1.002,69
				A pagar		377,49	34,59	59,78	471,86
				TOTAL	1.474,55	1.179,65	108,08	186,82	1.474,55

RECINTOS

<u>REFERENCIA SIGPAC</u>	<u>CULTIVO</u>	<u>S/R</u>	<u>CONV.</u>	<u>GRUPO PAGO</u>	<u>Declarada admisible</u>	<u>SUPERFICIE (Hectáreas)</u>	<u>Conv. SIGPAC</u>	<u>Control C.(5)</u>	<u>Determinada</u>	<u>Certificada</u>
04-053-023-00871-001	207000	R	NO	CITRICOS	1,74				1,74	1,74
04-053-023-00873-003	207000	R	NO	CITRICOS	1,47				1,47	1,47

<u>APELLIDOS Y NOMBRE / RAZÓN SOCIAL</u>	<u>NIF</u>	<u>EXPEDIENTE</u>	<u>ANUALIDAD DE PAGO</u>
SANCHEZ CANTON FRANCISCA	75174738C	1002910	7ª

Resumen de superficies

<u>GRUPO DE PAGO</u>	<u>SUPERFICIE (Hectáreas)</u>				<u>% Sobredeclaración (1)</u>
	<u>Declarada admisible</u>	<u>Comprometida</u>	<u>Declarada Reducida(3)</u>	<u>Resuelta</u>	
CITRICOS	1,27		1,27	1,27	0,00
TOTAL	1,27	1,27	1,27	1,27	

% PENALIZACIÓN**IMPORTE (Euros)**

<u>Admisibilidad (2)</u>	<u>Presentación tardía</u>	<u>Omisión declaración</u>	<u>Condicionalidad</u>		<u>Calculado(4)</u>	<u>FEADER(EJE2)</u>	<u>MAGRAMA</u>	<u>CAPDER</u>	<u>Total</u>
0,00	0,00	0,00	0,00	Pago realizado		317,36	29,08	50,27	396,71
				A pagar		149,34	13,68	23,66	186,68
				TOTAL	583,39	466,70	42,76	73,93	583,39

RECINTOS

<u>REFERENCIA SIGPAC</u>	<u>CULTIVO</u>	<u>S/R</u>	<u>CONV.</u>	<u>GRUPO PAGO</u>	<u>Declarada admisible</u>	<u>SUPERFICIE (Hectáreas)</u>	<u>Conv. SIGPAC</u>	<u>Control C.(5)</u>	<u>Determinada</u>	<u>Certificada</u>
04-028-002-00004-001	206000	R	NO	CITRICOS	0,37		0,37		0,37	0,37
04-028-008-00081-001	206000	R	NO	CITRICOS	0,19				0,19	0,19
04-028-008-00117-001	206000	R	NO	CITRICOS	0,18				0,18	0,18
04-028-008-00131-001	206000	S	NO	CITRICOS	0,28		0,28		0,28	0,28
04-028-008-00135-001	206000	R	NO	CITRICOS	0,25				0,25	0,25

INCIDENCIA DESCRIPCIÓN

- 73103 El recinto declarado no cumple con las normas de producción ecológica (compromiso anexo 1, Orden 24 marzo 2011)
Recinto:04-028-002-00004-002 Cultivo:206000 NARANJO-SIN VARIEDAD Regadío
- 73105 Cultivo, variedad, régimen y/o uso del recinto SIGPAC no compatible con la submedida (anexo 9, Orden 24 marzo 2011)
Recinto:04-028-002-00004-002 Cultivo:206000 NARANJO-SIN VARIEDAD Regadío Uso Sigpac:PR
- 73106 Recinto declarado no comprometido
Recinto:04-028-002-00004-002 Cultivo:206000 NARANJO-SIN VARIEDAD Regadío

1. Reducciones previstas por sobredeclaración, artículo 16 del Reglamento (UE) nº 65/2011

2. Resolución de 3 de agosto de 2012 de la Dirección General de Fondos Agrarios (BOJA nº 159, 14 de agosto de 2012)

3. Superficie declarada admisible tras el ajuste con la conversión SIGPAC para el grupo de pago de herbáceos.

4. Menor valor entre la superficie declarada admisible tras el ajuste con la conversión SIGPAC y la comprometida admisible para el resto de grupos de pago

5. Se calcula sobre la superficie declarada reducida

6. Superficie de cultivo válido para la ayuda determinada en campo para el grupo de pago de herbáceos.

7. Superficie de cultivo válido para la ayuda determinada en campo tras el ajuste con la superficie comprometida admisible para el resto de grupos de pago

* Ayuda cofinanciada a través del Plan de Reestructuración del Tabaco de Andalucía contemplado en el Programa de Desarrollo Rural de Andalucía (2007-2013)

<u>APELLIDOS Y NOMBRE / RAZÓN SOCIAL</u>	<u>NIF</u>	<u>EXPEDIENTE</u>	<u>ANUALIDAD DE PAGO</u>
SANCHEZ CANTON JOSE	27110247D	1005914	7ª

Resumen de superficies

<u>GRUPO DE PAGO</u>	<u>SUPERFICIE (Hectáreas)</u>				<u>% Sobredeclaración (1)</u>
	<u>Declarada admisible</u>	<u>Comprometida</u>	<u>Declarada Reducida(3)</u>	<u>Resuelta</u>	
CITRICOS	1,62		1,62	1,62	0,00
TOTAL	1,62	1,65	1,62	1,62	

% PENALIZACIÓN**IMPORTE (Euros)**

<u>Admisibilidad (2)</u>	<u>Presentación tardía</u>	<u>Omisión declaración</u>	<u>Condicionalidad</u>		<u>Calculado(4)</u>	<u>FEADER(EJE2)</u>	<u>MAGRAMA</u>	<u>CAPDER</u>	<u>Total</u>
0,00	0,00	0,00	0,00	Pago realizado		404,82	37,09	64,12	506,03
				A pagar		190,50	17,45	30,18	238,13
				TOTAL	744,16	595,32	54,54	94,30	744,16

RECINTOS

<u>REFERENCIA SIGPAC</u>	<u>CULTIVO</u>	<u>S/R</u>	<u>CONV.</u>	<u>GRUPO PAGO</u>	<u>Declarada admisible</u>	<u>Conv. SIGPAC</u>	<u>SUPERFICIE (Hectáreas)</u>	<u>Control C.(5)</u>	<u>Determinada</u>	<u>Certificada</u>
04-028-003-00024-001	206000	R	NO	CITRICOS	0,53	0,53		0,53	0,53	0,53
04-028-004-00063-001	206000	R	NO	CITRICOS	0,09			0,09	0,09	0,09
04-028-004-00089-001	206000	R	NO	CITRICOS	0,19	0,19		0,19	0,19	0,19
04-028-004-00107-001	206000	R	NO	CITRICOS	0,46	0,46		0,46	0,46	0,46
04-028-008-00138-001	206000	R	NO	CITRICOS	0,35	0,35		0,35	0,35	0,35

<u>APELLIDOS Y NOMBRE / RAZÓN SOCIAL</u>	<u>NIF</u>	<u>EXPEDIENTE</u>	<u>ANUALIDAD DE PAGO</u>
SANCHEZ CANTON JOSE LAUREANO	45586686L	1007498	7ª

Resumen de superficies

<u>GRUPO DE PAGO</u>	<u>SUPERFICIE (Hectáreas)</u>				<u>% Sobredeclaración (1)</u>
	<u>Declarada admisible</u>	<u>Comprometida</u>	<u>Declarada Reducida(3)</u>	<u>Resuelta</u>	
CITRICOS	0,99		0,96	0,96	0,00
TOTAL	0,99	0,96	0,96	0,96	

% PENALIZACIÓN**IMPORTE (Euros)**

<u>Admisibilidad (2)</u>	<u>Presentación tardía</u>	<u>Omisión declaración</u>	<u>Condicionalidad</u>		<u>Calculado(4)</u>	<u>FEADER(EJE2)</u>	<u>MAGRAMA</u>	<u>CAPDER</u>	<u>Total</u>
0,00	0,00	0,00	0,00	Pago realizado		239,90	21,98	37,99	299,87
				A pagar		112,90	10,34	17,88	141,12
				TOTAL	440,99	352,80	32,32	55,87	440,99

RECINTOS

<u>REFERENCIA SIGPAC</u>	<u>CULTIVO</u>	<u>S/R</u>	<u>CONV.</u>	<u>GRUPO PAGO</u>	<u>Declarada admisible</u>	<u>Conv. SIGPAC</u>	<u>SUPERFICIE (Hectáreas)</u>	<u>Control C.(5)</u>	<u>Determinada</u>	<u>Certificada</u>
04-051-003-00050-004	206000	R	NO	CITRICOS	0,63	0,61		0,61	0,61	0,61
04-051-003-00050-005	206000	R	NO	CITRICOS	0,06			0,06	0,06	0,06
04-051-004-00069-005	206000	R	NO	CITRICOS	0,19	0,19		0,19	0,19	0,19
04-051-004-00069-006	206000	R	NO	CITRICOS	0,10	0,10		0,10	0,10	0,10

INCIDENCIA DESCRIPCIÓN

- 73103 El recinto declarado no cumple con las normas de producción ecológica (compromiso anexo 1, Orden 24 marzo 2011)
Recinto:04-051-003-00050-002 Cultivo:206000 NARANJO-SIN VARIEDAD Regadío
- 73104 Recinto declarado que no cumple en su totalidad con las normas de producción ecológica (compromiso anexo 1, Orden 24 marzo 2011)
Recinto:04-051-003-00050-004 Cultivo:206000 NARANJO-SIN VARIEDAD Regadío Sup. Declarada:0,63 Sup. Certificada:0,61
- 73106 Recinto declarado no comprometido
Recinto:04-051-003-00050-002 Cultivo:206000 NARANJO-SIN VARIEDAD Regadío

1. Reducciones previstas por sobredeclaración, artículo 16 del Reglamento (UE) nº 65/2011

2. Resolución de 3 de agosto de 2012 de la Dirección General de Fondos Agrarios (BOJA nº 159, 14 de agosto de 2012)

3. Superficie declarada admisible tras el ajuste con la conversión SIGPAC para el grupo de pago de herbáceos.

4. Menor valor entre la superficie declarada admisible tras el ajuste con la conversión SIGPAC y la comprometida admisible para el resto de grupos de pago

5. Se calcula sobre la superficie declarada reducida

6. Superficie de cultivo válido para la ayuda determinada en campo para el grupo de pago de herbáceos.

7. Superficie de cultivo válido para la ayuda determinada en campo tras el ajuste con la superficie comprometida admisible para el resto de grupos de pago

* Ayuda cofinanciada a través del Plan de Reestructuración del Tabaco de Andalucía contemplado en el Programa de Desarrollo Rural de Andalucía (2007-2013)

<u>APELLIDOS Y NOMBRE / RAZÓN SOCIAL</u>	<u>NIF</u>	<u>EXPEDIENTE</u>	<u>ANUALIDAD DE PAGO</u>
SANCHEZ CARRILLO MARIA ISABEL	23197327X	1007003	7ª

Resumen de superficies

<u>GRUPO DE PAGO</u>	<u>SUPERFICIE (Hectáreas)</u>				<u>% Sobredeclaración (1)</u>
	<u>Declarada admisible</u>	<u>Comprometida</u>	<u>Declarada Reducida(3)</u>	<u>Resuelta</u>	
FRUTALES DE SECANO	13,14		13,08	13,08	0,00
TOTAL	13,14	13,08	13,08	13,08	

% PENALIZACIÓN**IMPORTE (Euros)**

<u>Admisibilidad (2)</u>	<u>Presentación tardía</u>	<u>Omisión declaración</u>	<u>Condicionabilidad</u>		<u>Calculado(4)</u>	<u>FEADER(EJE2)</u>	<u>MAGRAMA</u>	<u>CAPDER</u>	<u>Total</u>
0,00	0,00	0,00	0,00	Pago realizado		788,32	72,23	124,86	985,41
				A pagar		370,98	33,99	58,75	463,72
				TOTAL	1.449,13	1.159,30	106,22	183,61	1.449,13

RECINTOS

<u>REFERENCIA SIGPAC</u>	<u>CULTIVO</u>	<u>S/R</u>	<u>CONV.</u>	<u>GRUPO PAGO</u>	<u>Declarada admisible</u>	<u>SUPERFICIE (Hectáreas)</u>			
					<u>Conv. SIGPAC</u>	<u>Control C.(5)</u>	<u>Determinada</u>	<u>Certificada</u>	
04-099-017-00088-003	104000	S	NO	FRUTALES DE SECANO	2,45		2,45	2,45	
04-099-017-00088-004	104000	S	NO	FRUTALES DE SECANO	2,34		2,30	2,34	
04-099-017-00088-007	104000	S	NO	FRUTALES DE SECANO	0,12		0,12	0,12	
04-099-017-00092-001	104000	S	NO	FRUTALES DE SECANO	0,14		0,14	0,14	
04-099-017-00356-006	104000	S	NO	FRUTALES DE SECANO	8,09		8,07	8,09	

<u>APELLIDOS Y NOMBRE / RAZÓN SOCIAL</u>	<u>NIF</u>	<u>EXPEDIENTE</u>	<u>ANUALIDAD DE PAGO</u>
SANCHEZ CASTILLA RAMON	25941960F	1007780	6ª

Resumen de superficies

<u>GRUPO DE PAGO</u>	<u>SUPERFICIE (Hectáreas)</u>				<u>% Sobredeclaración (1)</u>
	<u>Declarada admisible</u>	<u>Comprometida</u>	<u>Declarada Reducida(3)</u>	<u>Resuelta</u>	
FRUTALES DE SECANO	12,79		12,79	12,79	0,00
TOTAL	12,79	13,62	12,79	12,79	

% PENALIZACIÓN**IMPORTE (Euros)**

<u>Admisibilidad (2)</u>	<u>Presentación tardía</u>	<u>Omisión declaración</u>	<u>Condicionabilidad</u>		<u>Calculado(4)</u>	<u>FEADER(EJE2)</u>	<u>MAGRAMA</u>	<u>CAPDER</u>	<u>Total</u>
25,00	0,00	0,00	0,00	Pago realizado		578,14	52,97	91,56	722,67
				A pagar		272,06	24,93	43,09	340,08
				TOTAL	1.417,00	850,20	77,90	134,65	1.062,75

RECINTOS

<u>REFERENCIA SIGPAC</u>	<u>CULTIVO</u>	<u>S/R</u>	<u>CONV.</u>	<u>GRUPO PAGO</u>	<u>Declarada admisible</u>	<u>SUPERFICIE (Hectáreas)</u>			
					<u>Conv. SIGPAC</u>	<u>Control C.(5)</u>	<u>Determinada</u>	<u>Certificada</u>	
04-092-015-00168-002	104000	S	NO	FRUTALES DE SECANO	0,18	0,18	0,18	0,18	
04-092-015-00168-003	104000	S	NO	FRUTALES DE SECANO	0,42		0,42	0,42	
04-092-015-00181-015	104000	S	NO	FRUTALES DE SECANO	8,38	9,11	8,38	9,11	
04-092-015-00181-027	104000	S		FRUTALES DE SECANO	3,07	3,07	3,07	0,00	
04-092-015-00182-002	104000	S	NO	FRUTALES DE SECANO	0,74		0,74	0,74	

INCIDENCIA DESCRIPCIÓN

73103 El recinto declarado no cumple con las normas de producción ecológica (compromiso anexo 1, Orden 24 marzo 2011)
 Recinto:04-092-015-00181-027 Cultivo:104000 ALMENDROS-SIN VARIEDAD Secano

<u>Id. Com</u>	<u>Compromiso</u>	<u>% admisibilidad</u>
C1_03	Cumplir con las normas de producción establecidas en el Reglamento (CE) nº 834/2007, del Consejo, de 28 de junio de 2007, que regula la producción ecológica.	25,00

1. Reducciones previstas por sobredeclaración, artículo 16 del Reglamento (UE) nº 65/2011

2. Resolución de 3 de agosto de 2012 de la Dirección General de Fondos Agrarios (BOJA nº 159, 14 de agosto de 2012)

3. Superficie declarada admisible tras el ajuste con la conversión SIGPAC para el grupo de pago de herbáceos.

4. Menor valor entre la superficie declarada admisible tras el ajuste con la conversión SIGPAC y la comprometida admisible para el resto de grupos de pago

5. Se calcula sobre la superficie declarada reducida

6. Superficie de cultivo válido para la ayuda determinada en campo para el grupo de pago de herbáceos.

7. Superficie de cultivo válido para la ayuda determinada en campo tras el ajuste con la superficie comprometida admisible para el resto de grupos de pago

* Ayuda cofinanciada a través del Plan de Reestructuración del Tabaco de Andalucía contemplado en el Programa de Desarrollo Rural de Andalucía (2007-2013)

<u>APellidos y nombre / RAZÓN SOCIAL</u>	<u>NIF</u>	<u>EXPEDIENTE</u>	<u>ANUALIDAD DE PAGO</u>		
SANCHEZ GALERA BARTOLOME	27157507G	1000445	4ª		
Resumen de superficies					
GRUPO DE PAGO	SUPERFICIE (Hectáreas)				
	<u>Declarada admisible</u>	<u>Comprometida</u>	<u>Declarada Reducida(3)</u>	<u>Resuelta</u>	<u>% Sobredeclaración (1)</u>
FRUTALES DE SECANO	47,43		47,43	47,43	0,00
TOTAL	47,43	47,74	47,43	47,43	

<u>% PENALIZACIÓN</u>				<u>IMPORTE (Euros)</u>					
<u>Admisibilidad (2)</u>	<u>Presentación tardía</u>	<u>Omisión declaración</u>	<u>Condicionalidad</u>	<u>Calculado(4)</u>	<u>FEADER(EJE2)</u>	<u>MAGRAMA</u>	<u>CAPDER</u>	<u>Total</u>	
0,00	0,00	0,00	0,00	Pago realizado	2.679,47	245,51	424,36	3.349,34	
				A pagar	1.260,93	115,53	199,70	1.576,16	
				TOTAL	4.925,50	3.940,40	361,04	624,06	4.925,50

RECINTOS

<u>REFERENCIA SIGPAC</u>	<u>CULTIVO</u>	<u>S/R</u>	<u>CONV.</u>	<u>GRUPO PAGO</u>	<u>Declarada admisible</u>	<u>SUPERFICIE (Hectáreas)</u>			
					<u>Conv. SIGPAC</u>	<u>Control C.(5)</u>	<u>Determinada</u>	<u>Certificada</u>	
04-070-007-00029-007	104000	S	NO	FRUTALES DE SECANO	7,48			7,48	7,48
04-085-001-00055-006	104000	S	NO	FRUTALES DE SECANO	17,72			17,72	17,72
04-085-001-00056-004	104000	S	NO	FRUTALES DE SECANO	19,61			19,61	21,45
04-085-001-00059-001	104000	S	NO	FRUTALES DE SECANO	0,89			0,89	0,89
04-085-001-00067-001	104000	S	NO	FRUTALES DE SECANO	1,73			1,73	1,73



1. Reducciones previstas por sobredeclaración, artículo 16 del Reglamento (UE) nº 65/2011

2. Resolución de 3 de agosto de 2012 de la Dirección General de Fondos Agrarios (BOJA nº 159, 14 de agosto de 2012)

3. Superficie declarada admisible tras el ajuste con la conversión SIGPAC para el grupo de pago de herbáceos.

Menor valor entre la superficie declarada admisible tras el ajuste con la conversión SIGPAC y la comprometida admisible para el resto de grupos de pago

4. Se calcula sobre la superficie declarada reducida

5. Superficie de cultivo válido para la ayuda determinada en campo para el grupo de pago de herbáceos.

Superficie de cultivo válido para la ayuda determinada en campo tras el ajuste con la superficie comprometida admisible para el resto de grupos de pago

* Ayuda cofinanciada a través del Plan de Reestructuración del Tabaco de Andalucía contemplado en el Programa de Desarrollo Rural de Andalucía (2007-2013)

<u>APELLIDOS Y NOMBRE / RAZÓN SOCIAL</u>	<u>NIF</u>	<u>EXPEDIENTE</u>	<u>ANUALIDAD DE PAGO</u>
SANCHEZ GALERA ESPERANZA	23251735T	1008811	6ª

Resumen de superficies

<u>GRUPO DE PAGO</u>	<u>SUPERFICIE (Hectáreas)</u>				<u>% Sobredeclaración (1)</u>
	<u>Declarada admisible</u>	<u>Comprometida</u>	<u>Declarada Reducida(3)</u>	<u>Resuelta</u>	
VIÑEDO VINIFICACION	1,16		1,16	1,16	0,00
FRUTALES DE SECANO	27,14		27,09	27,09	0,00
FRUTALES DE REGADIO	3,18		3,18	3,18	0,00
TOTAL	31,48	31,49	31,43	31,43	

% PENALIZACIÓN**IMPORTE (Euros)**

<u>Admisibilidad (2)</u>	<u>Presentación tardía</u>	<u>Omisión declaración</u>	<u>Condicionalidad</u>		<u>IMPORTE (Euros)</u>				
					<u>Calculado(4)</u>	<u>FEADER(EJE2)</u>	<u>MAGRAMA</u>	<u>CAPDER</u>	<u>Total</u>
0,00	0,00	0,00	0,00	Pago realizado		2.679,85	245,54	424,43	3.349,82
				A pagar		1.261,10	115,55	199,73	1.576,38
				TOTAL	4.926,20	3.940,95	361,09	624,16	4.926,20

RECINTOS

<u>REFERENCIA SIGPAC</u>	<u>CULTIVO</u>	<u>S/R</u>	<u>CONV.</u>	<u>GRUPO PAGO</u>	<u>Declarada admisible</u>	<u>SUPERFICIE (Hectáreas)</u>		
						<u>Conv. SIGPAC</u>	<u>Control C.(5)</u>	<u>Determinada Certificada</u>
04-099-043-00169-001	111000	R	NO	FRUTALES DE REGADIO	2,88		2,88	2,89
04-099-043-00169-002	104000	S	NO	FRUTALES DE SECANO	0,67		0,67	0,67
04-099-043-00169-005	104000	S	NO	FRUTALES DE SECANO	2,89		2,89	2,89
04-099-043-00169-007	102000	S	NO	VIÑEDO VINIFICACION	1,16		1,16	1,16
04-099-043-00169-012	104000	S	NO	FRUTALES DE SECANO	1,07		1,07	1,07
04-099-043-00176-001	104000	S	NO	FRUTALES DE SECANO	0,43		0,43	0,43
04-099-043-00424-001	104000	S	NO	FRUTALES DE SECANO	10,09		10,06	10,09
04-099-043-00425-001	104000	S	NO	FRUTALES DE SECANO	2,06		2,06	2,06
04-099-043-00426-001	104000	S	NO	FRUTALES DE SECANO	0,70		0,68	0,70
04-099-048-00005-002	111000	R	NO	FRUTALES DE REGADIO	0,30		0,30	0,35
04-099-048-00038-011	104000	S	NO	FRUTALES DE SECANO	9,23		9,23	9,23

INCIDENCIA DESCRIPCIÓN

73105 Cultivo, variedad, régimen y/o uso del recinto SIGPAC no compatible con la submedida (anexo 9, Orden 24 marzo 2011)
 Recinto:04-099-043-00169-014 Cultivo:111000 CIRUELOS-SIN VARIEDAD Secano Uso Sigpac:FY



1. Reducciones previstas por sobredeclaración, artículo 16 del Reglamento (UE) nº 65/2011

2. Resolución de 3 de agosto de 2012 de la Dirección General de Fondos Agrarios (BOJA nº 159, 14 de agosto de 2012)

3. Superficie declarada admisible tras el ajuste con la conversión SIGPAC para el grupo de pago de herbáceos.

Menor valor entre la superficie declarada admisible tras el ajuste con la conversión SIGPAC y la comprometida admisible para el resto de grupos de pago

4. Se calcula sobre la superficie declarada reducida

5. Superficie de cultivo válido para la ayuda determinada en campo para el grupo de pago de herbáceos.

Superficie de cultivo válido para la ayuda determinada en campo tras el ajuste con la superficie comprometida admisible para el resto de grupos de pago

* Ayuda cofinanciada a través del Plan de Reestructuración del Tabaco de Andalucía contemplado en el Programa de Desarrollo Rural de Andalucía (2007-2013)

<u>APELLIDOS Y NOMBRE / RAZÓN SOCIAL</u>	<u>NIF</u>	<u>EXPEDIENTE</u>	<u>ANUALIDAD DE PAGO</u>
SANCHEZ GALERA FRANCISCO CRUZ	23191953H	1006828	4ª

Resumen de superficies

<u>GRUPO DE PAGO</u>	<u>SUPERFICIE (Hectáreas)</u>				<u>% Sobredeclaración (1)</u>
	<u>Declarada admisible</u>	<u>Comprometida</u>	<u>Declarada Reducida(3)</u>	<u>Resuelta</u>	
FRUTALES DE SECANO	17,78		17,78	17,78	0,00
TOTAL	17,78	17,79	17,78	17,78	

% PENALIZACIÓN**IMPORTE (Euros)**

<u>Admisibilidad (2)</u>	<u>Presentación tardía</u>	<u>Omisión declaración</u>	<u>Condicionalidad</u>		<u>Calculado(4)</u>	<u>FEADER(EJE2)</u>	<u>MAGRAMA</u>	<u>CAPDER</u>	<u>Total</u>
0,00	0,00	0,00	0,00	A pagar	1.969,85	1.575,88	144,39	249,58	1.969,85

RECINTOS

<u>REFERENCIA SIGPAC</u>	<u>CULTIVO</u>	<u>S/R</u>	<u>CONV.</u>	<u>GRUPO PAGO</u>	<u>Declarada</u>	<u>SUPERFICIE (Hectáreas)</u>			
					<u>admisible</u>	<u>Conv. SIGPAC</u>	<u>Control C.(5)</u>	<u>Determinada</u>	<u>Certificada</u>
04-070-022-00050-002	104000	S	NO	FRUTALES DE SECANO	6,79			6,79	6,79
04-070-022-00349-001	104000	S	NO	FRUTALES DE SECANO	0,32			0,32	0,32
04-070-022-00349-002	104000	S	NO	FRUTALES DE SECANO	0,06			0,06	0,06
04-070-022-00350-001	104000	S	NO	FRUTALES DE SECANO	3,78			3,78	3,78
04-070-023-00015-001	104000	S	NO	FRUTALES DE SECANO	1,16			1,16	1,16
04-070-023-00023-001	104000	S	NO	FRUTALES DE SECANO	0,53			0,53	0,53
04-070-023-00023-002	104000	S	NO	FRUTALES DE SECANO	0,07			0,07	0,07
04-070-023-00030-001	104000	S	NO	FRUTALES DE SECANO	2,07			2,07	2,07
04-070-023-00030-005	104000	S	NO	FRUTALES DE SECANO	0,10			0,10	0,10
04-070-023-00042-001	104000	S	NO	FRUTALES DE SECANO	2,90			2,90	2,90



1. Reducciones previstas por sobredeclaración, artículo 16 del Reglamento (UE) nº 65/2011

2. Resolución de 3 de agosto de 2012 de la Dirección General de Fondos Agrarios (BOJA nº 159, 14 de agosto de 2012)

3. Superficie declarada admisible tras el ajuste con la conversión SIGPAC para el grupo de pago de herbáceos.

Menor valor entre la superficie declarada admisible tras el ajuste con la conversión SIGPAC y la comprometida admisible para el resto de grupos de pago

4. Se calcula sobre la superficie declarada reducida

5. Superficie de cultivo válido para la ayuda determinada en campo para el grupo de pago de herbáceos.

Superficie de cultivo válido para la ayuda determinada en campo tras el ajuste con la superficie comprometida admisible para el resto de grupos de pago

* Ayuda cofinanciada a través del Plan de Reestructuración del Tabaco de Andalucía contemplado en el Programa de Desarrollo Rural de Andalucía (2007-2013)

<u>APELLIDOS Y NOMBRE / RAZÓN SOCIAL</u>	<u>NIF</u>	<u>EXPEDIENTE</u>	<u>ANUALIDAD DE PAGO</u>
SANCHEZ GARCIA BELTRAN	23613048Y	1000080	7ª

Resumen de superficies

<u>GRUPO DE PAGO</u>	<u>SUPERFICIE (Hectáreas)</u>				<u>% Sobredeclaración (1)</u>
	<u>Declarada admisible</u>	<u>Comprometida</u>	<u>Declarada Reducida(3)</u>	<u>Resuelta</u>	
FRUTALES DE SECANO	26,20		26,13	26,13	0,00
OLIVAR	1,20		1,20	1,20	0,00
OLIVAR EN PENDIENTE	2,29		2,24	2,24	0,00
TOTAL	29,69	29,57	29,57	29,57	

% PENALIZACIÓN**IMPORTE (Euros)**

<u>Admisibilidad (2)</u>	<u>Presentación tardía</u>	<u>Omisión declaración</u>	<u>Condicionalidad</u>	<u>Pago realizado</u>	<u>Calculado(4)</u>	<u>FEADER(EJE2)</u>	<u>MAGRAMA</u>	<u>CAPDER</u>	<u>Total</u>
0,00	0,00	0,00	0,00			2.139,87	196,06	338,91	2.674,84
				A pagar		1.007,00	92,27	159,48	1.258,75
				TOTAL	3.933,59	3.146,87	288,33	498,39	3.933,59

RECINTOS

<u>REFERENCIA SIGPAC</u>	<u>CULTIVO</u>	<u>S/R</u>	<u>CONV.</u>	<u>GRUPO PAGO</u>	<u>Declarada admisible</u>	<u>SUPERFICIE (Hectáreas)</u>		
					<u>Conv. SIGPAC</u>	<u>Control C.(5)</u>	<u>Determinada</u>	<u>Certificada</u>
04-099-030-00466-002	104000	S	NO	FRUTALES DE SECANO	0,29		0,29	0,29
04-099-030-00466-007	101000	S	NO	OLIVAR EN PENDIENTE	0,34		0,31	0,34
04-099-030-00466-008	101000	S	NO	OLIVAR	1,01		1,01	1,01
04-099-030-00466-014	101000	S	NO	OLIVAR EN PENDIENTE	0,31		0,31	0,31
04-099-030-00466-015	104000	S	NO	FRUTALES DE SECANO	0,02		0,02	0,02
04-099-030-00466-017	101000	S	NO	OLIVAR	0,19		0,19	0,19
04-099-030-01003-006	104000	S	NO	FRUTALES DE SECANO	4,52		4,48	4,52
04-099-030-01003-007	104000	S	NO	FRUTALES DE SECANO	5,53		5,50	5,53
04-099-030-01114-006	101000	S	NO	OLIVAR EN PENDIENTE	0,02		0,02	0,02
04-099-050-00028-003	104000	S	NO	FRUTALES DE SECANO	9,89		9,89	9,89
04-099-050-00029-001	101000	S	NO	OLIVAR EN PENDIENTE	1,06		1,04	1,06
04-099-050-00029-002	101000	S	NO	OLIVAR EN PENDIENTE	0,56		0,56	0,56
04-099-050-00029-004	104000	S	NO	FRUTALES DE SECANO	2,59		2,59	2,59
04-099-050-00403-002	104000	S	NO	FRUTALES DE SECANO	0,63		0,63	0,63
04-099-050-00403-005	104000	S	NO	FRUTALES DE SECANO	2,59		2,59	2,59
04-099-050-80017-004	104000	S	NO	FRUTALES DE SECANO	0,14		0,14	0,14

1. Reducciones previstas por sobredeclaración, artículo 16 del Reglamento (UE) nº 65/2011

2. Resolución de 3 de agosto de 2012 de la Dirección General de Fondos Agrarios (BOJA nº 159, 14 de agosto de 2012)

3. Superficie declarada admisible tras el ajuste con la conversión SIGPAC para el grupo de pago de herbáceos.

Menor valor entre la superficie declarada admisible tras el ajuste con la conversión SIGPAC y la comprometida admisible para el resto de grupos de pago

4. Se calcula sobre la superficie declarada reducida

5. Superficie de cultivo válido para la ayuda determinada en campo para el grupo de pago de herbáceos.

Superficie de cultivo válido para la ayuda determinada en campo tras el ajuste con la superficie comprometida admisible para el resto de grupos de pago

* Ayuda cofinanciada a través del Plan de Reestructuración del Tabaco de Andalucía contemplado en el Programa de Desarrollo Rural de Andalucía (2007-2013)



<u>APELLIDOS Y NOMBRE / RAZÓN SOCIAL</u>	<u>NIF</u>	<u>EXPEDIENTE</u>	<u>ANUALIDAD DE PAGO</u>
SANCHEZ GARCIA ENCARNACION	52514269W	1004267	7ª

Resumen de superficies

<u>GRUPO DE PAGO</u>	<u>SUPERFICIE (Hectáreas)</u>				<u>% Sobredeclaración (1)</u>
	<u>Declarada admisible</u>	<u>Comprometida</u>	<u>Declarada Reducida(3)</u>	<u>Resuelta</u>	
FRUTALES DE SECANO	8,52		8,52	8,52	0,00
TOTAL	8,52	8,52	8,52	8,52	

% PENALIZACIÓN**IMPORTE (Euros)**

<u>Admisibilidad (2)</u>	<u>Presentación tardía</u>	<u>Omisión declaración</u>	<u>Condicionalidad</u>		<u>Calculado(4)</u>	<u>FEADER(EJE2)</u>	<u>MAGRAMA</u>	<u>CAPDER</u>	<u>Total</u>
0,00	0,00	0,00	0,00	Pago realizado		513,50	47,05	81,32	641,87
				A pagar		241,65	22,14	38,27	302,06
				TOTAL		943,93	755,15	69,19	943,93

RECINTOS

<u>REFERENCIA SIGPAC</u>	<u>CULTIVO</u>	<u>S/R</u>	<u>CONV.</u>	<u>GRUPO PAGO</u>	<u>Declarada admisible</u>	<u>SUPERFICIE (Hectáreas)</u>			
					<u>Conv. SIGPAC</u>	<u>Control C.(5)</u>	<u>Determinada</u>	<u>Certificada</u>	
04-083-001-00047-001	104000	S	NO	FRUTALES DE SECANO	1,69		1,69	1,69	1,69
04-083-003-00044-001	104000	S	NO	FRUTALES DE SECANO	2,30		2,30	2,30	2,30
04-083-003-00045-001	104000	S	NO	FRUTALES DE SECANO	2,25		2,25	2,25	2,25
04-083-003-00046-001	104000	S	NO	FRUTALES DE SECANO	2,28		2,28	2,28	2,28

<u>APELLIDOS Y NOMBRE / RAZÓN SOCIAL</u>	<u>NIF</u>	<u>EXPEDIENTE</u>	<u>ANUALIDAD DE PAGO</u>
SANCHEZ GARCIA JUANA	52516335K	1001776	7ª

Resumen de superficies

<u>GRUPO DE PAGO</u>	<u>SUPERFICIE (Hectáreas)</u>				<u>% Sobredeclaración (1)</u>
	<u>Declarada admisible</u>	<u>Comprometida</u>	<u>Declarada Reducida(3)</u>	<u>Resuelta</u>	
FRUTALES DE SECANO	7,25		6,69	6,69	0,00
TOTAL	7,25	6,69	6,69	6,69	

% PENALIZACIÓN**IMPORTE (Euros)**

<u>Admisibilidad (2)</u>	<u>Presentación tardía</u>	<u>Omisión declaración</u>	<u>Condicionalidad</u>		<u>Calculado(4)</u>	<u>FEADER(EJE2)</u>	<u>MAGRAMA</u>	<u>CAPDER</u>	<u>Total</u>
0,00	0,00	0,00	0,00	Pago realizado		403,21	36,94	63,86	504,01
				A pagar		189,74	17,39	30,05	237,18
				TOTAL		741,19	592,95	54,33	741,19

RECINTOS

<u>REFERENCIA SIGPAC</u>	<u>CULTIVO</u>	<u>S/R</u>	<u>CONV.</u>	<u>GRUPO PAGO</u>	<u>Declarada admisible</u>	<u>SUPERFICIE (Hectáreas)</u>			
					<u>Conv. SIGPAC</u>	<u>Control C.(5)</u>	<u>Determinada</u>	<u>Certificada</u>	
04-008-001-00152-002	104000	S	NO	FRUTALES DE SECANO	1,53		1,45	1,53	1,53
04-083-001-00231-002	104000	S	NO	FRUTALES DE SECANO	3,61		3,25	3,61	3,61
04-083-001-00237-001	104000	S	NO	FRUTALES DE SECANO	1,05		1,05	1,05	1,05
04-083-001-00239-001	104000	S	NO	FRUTALES DE SECANO	0,74		0,74	0,74	0,74
04-083-001-00239-002	104000	S	NO	FRUTALES DE SECANO	0,32		0,20	0,32	0,32

1. Reducciones previstas por sobredeclaración, artículo 16 del Reglamento (UE) nº 65/2011

2. Resolución de 3 de agosto de 2012 de la Dirección General de Fondos Agrarios (BOJA nº 159, 14 de agosto de 2012)

3. Superficie declarada admisible tras el ajuste con la conversión SIGPAC para el grupo de pago de herbáceos.

4. Menor valor entre la superficie declarada admisible tras el ajuste con la conversión SIGPAC y la comprometida admisible para el resto de grupos de pago

5. Se calcula sobre la superficie declarada reducida

6. Superficie de cultivo válido para la ayuda determinada en campo para el grupo de pago de herbáceos.

7. Superficie de cultivo válido para la ayuda determinada en campo tras el ajuste con la superficie comprometida admisible para el resto de grupos de pago

* Ayuda cofinanciada a través del Plan de Reestructuración del Tabaco de Andalucía contemplado en el Programa de Desarrollo Rural de Andalucía (2007-2013)

<u>APELLIDOS Y NOMBRE / RAZÓN SOCIAL</u>	<u>NIF</u>	<u>EXPEDIENTE</u>	<u>ANUALIDAD DE PAGO</u>
SANCHEZ GARCIA MARIA CARMEN	27196369L	1008050	7ª

Resumen de superficies

<u>GRUPO DE PAGO</u>	<u>SUPERFICIE (Hectáreas)</u>				<u>% Sobredeclaración (1)</u>
	<u>Declarada admisible</u>	<u>Comprometida</u>	<u>Declarada Reducida(3)</u>	<u>Resuelta</u>	
FRUTALES DE REGADIO	6,98		6,98	6,98	0,00
FRUTALES DE SECANO	51,42		51,42	51,42	0,00
OLIVAR	1,27		1,26	1,26	0,00
TOTAL	59,67	59,66	59,66	59,66	

% PENALIZACIÓN**IMPORTE (Euros)**

<u>Admisibilidad (2)</u>	<u>Presentación</u>		<u>Condicionabilidad</u>	<u>Pago realizado</u>	<u>Calculado(4)</u>	<u>FEADER(EJE2)</u>	<u>MAGRAMA</u>	<u>CAPDER</u>	<u>Total</u>
	<u>tardía</u>	<u>Omisión declaración</u>							
0,00	0,00	0,00	0,00						
				A pagar		2.353,88	215,67	372,80	2.942,35
				TOTAL	9.194,84	7.355,87	673,98	1.164,99	9.194,84

RECINTOS

<u>REFERENCIA SIGPAC</u>	<u>CULTIVO</u>	<u>S/R</u>	<u>CONV.</u>	<u>GRUPO PAGO</u>	<u>Declarada</u>	<u>SUPERFICIE (Hectáreas)</u>			
					<u>admisible</u>	<u>Conv. SIGPAC</u>	<u>Control C.(5)</u>	<u>Determinada</u>	<u>Certificada</u>
04-061-008-00005-007	104000	S	NO	FRUTALES DE SECANO	10,40			10,40	10,40
04-061-008-00005-008	104000	S	NO	FRUTALES DE SECANO	39,28	39,28		39,28	39,28
04-061-008-00005-011	101000	R	NO	OLIVAR	0,31	0,30		0,30	0,31
04-061-008-00005-012	101000	R	NO	OLIVAR	0,16			0,16	0,16
04-061-008-00005-013	101000	R	NO	OLIVAR	0,61			0,61	0,61
04-061-008-00005-014	104000	R	NO	FRUTALES DE REGADIO	2,88			2,88	2,88
04-061-008-00005-025	101000	S	NO	OLIVAR	0,19			0,19	0,19
04-061-008-00005-027	113001	R	NO	FRUTALES DE REGADIO	1,40			1,40	0,89
04-061-008-00005-028	104000	S	NO	FRUTALES DE SECANO	1,67	1,67		1,67	1,67
04-061-008-00005-029	110000	R	NO	FRUTALES DE REGADIO	2,70			2,70	2,70
04-061-008-00005-044	104000	S		FRUTALES DE SECANO	0,07	0,07		0,07	0,00

INCIDENCIA DESCRIPCIÓN

73103 El recinto declarado no cumple con las normas de producción ecológica (compromiso anexo 1, Orden 24 marzo 2011)

Recinto:04-061-008-00005-001 Cultivo:8000 AVENA-SIN VARIEDAD Secano

Recinto:04-061-008-00005-044 Cultivo:104000 ALMENDROS-SIN VARIEDAD Secano

Recinto:04-061-008-00005-047 Cultivo:102000 VIÑEDO VINIFICACIÓN-COSECHADO Regadio

73104 Recinto declarado que no cumple en su totalidad con las normas de producción ecológica (compromiso anexo 1, Orden 24 marzo 2011)

Recinto:04-061-008-00005-021 Cultivo:102000 VIÑEDO VINIFICACIÓN-COSECHADO Secano Sup. Declarada:0,21 Sup. Certificada:0,19

Recinto:04-061-008-00005-027 Cultivo:113001 OTROS FRUTALES-DE PEPITA Regadio Sup. Declarada:1,4 Sup. Certificada:0,89

Recinto:04-061-008-00005-035 Cultivo:102000 VIÑEDO VINIFICACIÓN-COSECHADO Secano Sup. Declarada:0,17 Sup. Certificada:0,16

73106 Recinto declarado no comprometido

Recinto:04-061-008-00005-001 Cultivo:8000 AVENA-SIN VARIEDAD Secano

Recinto:04-061-008-00005-019 Cultivo:102000 VIÑEDO VINIFICACIÓN-COSECHADO Regadio

Recinto:04-061-008-00005-020 Cultivo:102000 VIÑEDO VINIFICACIÓN-COSECHADO Regadio

Recinto:04-061-008-00005-021 Cultivo:102000 VIÑEDO VINIFICACIÓN-COSECHADO Secano

Recinto:04-061-008-00005-031 Cultivo:102000 VIÑEDO VINIFICACIÓN-COSECHADO Secano

Recinto:04-061-008-00005-035 Cultivo:102000 VIÑEDO VINIFICACIÓN-COSECHADO Secano

Recinto:04-061-008-00005-036 Cultivo:102000 VIÑEDO VINIFICACIÓN-COSECHADO Secano

Recinto:04-061-008-00005-047 Cultivo:102000 VIÑEDO VINIFICACIÓN-COSECHADO Regadio

73107 Superficie resuelta para el grupo de pago menor que la mínima requerida

Grupo de Pago:HERBACEOS

Grupo de Pago:VIÑEDO VINIFICACION

73122 Recinto afectado por el requisito del cumplimiento de la superficie mínima para el grupo de pago (requisito anexo 1, Orden 24 marzo 2011)

Recinto:04-061-008-00005-001 Cultivo:8000 AVENA-SIN VARIEDAD Secano Sup. Determinada:0 Sup. Declarada:6,58

Recinto:04-061-008-00005-019 Cultivo:102000 VIÑEDO VINIFICACIÓN-COSECHADO Regadio Sup. Determinada:0 Sup. Declarada:0,11

Recinto:04-061-008-00005-020 Cultivo:102000 VIÑEDO VINIFICACIÓN-COSECHADO Regadio Sup. Determinada:0 Sup. Declarada:0,23

Recinto:04-061-008-00005-021 Cultivo:102000 VIÑEDO VINIFICACIÓN-COSECHADO Secano Sup. Determinada:0 Sup. Declarada:0,21

Recinto:04-061-008-00005-031 Cultivo:102000 VIÑEDO VINIFICACIÓN-COSECHADO Secano Sup. Determinada:0 Sup. Declarada:0,17

Recinto:04-061-008-00005-035 Cultivo:102000 VIÑEDO VINIFICACIÓN-COSECHADO Secano Sup. Determinada:0 Sup. Declarada:0,17

Recinto:04-061-008-00005-036 Cultivo:102000 VIÑEDO VINIFICACIÓN-COSECHADO Secano Sup. Determinada:0 Sup. Declarada:0,16

1. Reducciones previstas por sobredeclaración, artículo 16 del Reglamento (UE) nº 65/2011

2. Resolución de 3 de agosto de 2012 de la Dirección General de Fondos Agrarios (BOJA nº 159, 14 de agosto de 2012)

3. Superficie declarada admisible tras el ajuste con la conversión SIGPAC para el grupo de pago de herbáceos.

Menor valor entre la superficie declarada admisible tras el ajuste con la conversión SIGPAC y la comprometida admisible para el resto de grupos de pago

4. Se calcula sobre la superficie declarada reducida

5. Superficie de cultivo válido para la ayuda determinada en campo para el grupo de pago de herbáceos.

Superficie de cultivo válido para la ayuda determinada en campo tras el ajuste con la superficie comprometida admisible para el resto de grupos de pago

* Ayuda cofinanciada a través del Plan de Reestructuración del Tabaco de Andalucía contemplado en el Programa de Desarrollo Rural de Andalucía (2007-2013)

INCIDENCIA DESCRIPCIÓN

Recinto:04-061-008-00005-047 Cultivo:102000 VIÑEDO VINIFICACIÓN-COSECHADO Regadío Sup. Determinada:0 Sup. Declarada:0,15

<u>APELLIDOS Y NOMBRE / RAZÓN SOCIAL</u>	<u>NIF</u>	<u>EXPEDIENTE</u>	<u>ANUALIDAD DE PAGO</u>		
SANCHEZ GUIRADO JOSE ANTONIO	23254702T	1002972	4ª		
Resumen de superficies					
GRUPO DE PAGO			SUPERFICIE (Hectáreas)		
	<u>Declarada admisible</u>	<u>Comprometida</u>	<u>Declarada Reducida(3)</u>	<u>Resuelta</u>	<u>% Sobredeclaración (1)</u>
FRUTALES DE SECANO	15,04		14,68	14,68	0,00
TOTAL	15,04	14,68	14,68	14,68	

<u>% PENALIZACIÓN</u>				<u>IMPORTE (Euros)</u>					
<u>Admisibilidad (2)</u>	<u>Presentación tardía</u>	<u>Omisión declaración</u>	<u>Condicionalidad</u>	<u>Calculado(4)</u>	<u>FEADER(EJE2)</u>	<u>MAGRAMA</u>	<u>CAPDER</u>	<u>Total</u>	
0,00	0,00	0,00	0,00	Pago realizado		884,76	81,07	140,12	1.105,95
				A pagar		416,36	38,15	65,94	520,45
				TOTAL	1.626,40	1.301,12	119,22	206,06	1.626,40

RECINTOS

<u>REFERENCIA SIGPAC</u>	<u>CULTIVO</u>	<u>S/R</u>	<u>CONV.</u>	<u>GRUPO PAGO</u>	<u>Declarada admisible</u>	<u>Conv. SIGPAC</u>	<u>SUPERFICIE (Hectáreas)</u> <u>Control C.(5)</u>	<u>Determinada</u>	<u>Certificada</u>
04-099-046-00048-001	104000	S	NO	FRUTALES DE SECANO	3,38		3,38	3,38	3,38
04-099-046-00053-001	104000	S	NO	FRUTALES DE SECANO	3,22		3,22	3,22	3,22
04-099-046-00293-001	104000	S	NO	FRUTALES DE SECANO	3,28		3,28	3,28	3,28
04-099-046-00295-001	104000	S	NO	FRUTALES DE SECANO	0,58		0,58	0,58	0,58
04-099-046-00312-002	104000	S	NO	FRUTALES DE SECANO	2,22		2,22	2,22	2,22
04-099-046-00313-004	104000	S	NO	FRUTALES DE SECANO	2,36		2,00	2,00	2,36

<u>APELLIDOS Y NOMBRE / RAZÓN SOCIAL</u>	<u>NIF</u>	<u>EXPEDIENTE</u>	<u>ANUALIDAD DE PAGO</u>		
SANCHEZ INIESTA JOSE JUAN	27112852S	1002949	6ª		
Resumen de superficies					
GRUPO DE PAGO			SUPERFICIE (Hectáreas)		
	<u>Declarada admisible</u>	<u>Comprometida</u>	<u>Declarada Reducida(3)</u>	<u>Resuelta</u>	<u>% Sobredeclaración (1)</u>
CITRICOS	0,84		0,84	0,84	0,00
TOTAL	0,84	0,86	0,84	0,84	

<u>% PENALIZACIÓN</u>				<u>IMPORTE (Euros)</u>					
<u>Admisibilidad (2)</u>	<u>Presentación tardía</u>	<u>Omisión declaración</u>	<u>Condicionalidad</u>	<u>Calculado(4)</u>	<u>FEADER(EJE2)</u>	<u>MAGRAMA</u>	<u>CAPDER</u>	<u>Total</u>	
0,00	0,00	0,00	0,00	A pagar	385,86	308,69	28,28	48,89	385,86

RECINTOS

<u>REFERENCIA SIGPAC</u>	<u>CULTIVO</u>	<u>S/R</u>	<u>CONV.</u>	<u>GRUPO PAGO</u>	<u>Declarada admisible</u>	<u>Conv. SIGPAC</u>	<u>SUPERFICIE (Hectáreas)</u> <u>Control C.(5)</u>	<u>Determinada</u>	<u>Certificada</u>
04-103-012-00129-002	206000	S	NO	CITRICOS	0,37		0,37	0,37	0,37
04-103-012-00130-002	206000	S	NO	CITRICOS	0,13		0,13	0,13	0,13
04-103-015-00264-001	206000	R	NO	CITRICOS	0,34		0,34	0,34	0,34

1. Reducciones previstas por sobredeclaración, artículo 16 del Reglamento (UE) nº 65/2011

2. Resolución de 3 de agosto de 2012 de la Dirección General de Fondos Agrarios (BOJA nº 159, 14 de agosto de 2012)

3. Superficie declarada admisible tras el ajuste con la conversión SIGPAC para el grupo de pago de herbáceos.

4. Menor valor entre la superficie declarada admisible tras el ajuste con la conversión SIGPAC y la comprometida admisible para el resto de grupos de pago

5. Se calcula sobre la superficie declarada reducida

6. Superficie de cultivo válido para la ayuda determinada en campo para el grupo de pago de herbáceos.

7. Superficie de cultivo válido para la ayuda determinada en campo tras el ajuste con la superficie comprometida admisible para el resto de grupos de pago

* Ayuda cofinanciada a través del Plan de Reestructuración del Tabaco de Andalucía contemplado en el Programa de Desarrollo Rural de Andalucía (2007-2013)

<u>APELLIDOS Y NOMBRE / RAZÓN SOCIAL</u>	<u>NIF</u>	<u>EXPEDIENTE</u>	<u>ANUALIDAD DE PAGO</u>
SANCHEZ MARTINEZ MARIA ISABEL	75183149J	1007693	7ª

Resumen de superficies

<u>GRUPO DE PAGO</u>	<u>SUPERFICIE (Hectáreas)</u>				<u>% Sobredeclaración (1)</u>
	<u>Declarada admisible</u>	<u>Comprometida</u>	<u>Declarada Reducida(3)</u>	<u>Resuelta</u>	
FRUTALES DE SECANO	18,22		18,18	18,18	0,00
TOTAL	18,22	18,18	18,18	18,18	

% PENALIZACIÓN**IMPORTE (Euros)**

<u>Admisibilidad (2)</u>	<u>Presentación tardía</u>	<u>Omisión declaración</u>	<u>Condicionalidad</u>		<u>Calculado(4)</u>	<u>FEADER(EJE2)</u>	<u>MAGRAMA</u>	<u>CAPDER</u>	<u>Total</u>
0,00	0,00	0,00	0,00	Pago realizado		1.095,70	100,40	173,53	1.369,63
				A pagar		515,62	47,24	81,67	644,53
				TOTAL	2.014,16	1.611,32	147,64	255,20	2.014,16

RECINTOS

<u>REFERENCIA SIGPAC</u>	<u>CULTIVO S/R</u>	<u>CONV.</u>	<u>GRUPO PAGO</u>	<u>Declarada admisible</u>	<u>SUPERFICIE (Hectáreas)</u>		
					<u>Conv. SIGPAC</u>	<u>Control C.(5)</u>	<u>Determinada Certificada</u>
04-061-008-00013-007	104000 S	NO	FRUTALES DE SECANO	0,66		0,66	0,66
04-061-008-00013-009	104000 S	NO	FRUTALES DE SECANO	0,95		0,95	0,95
04-061-008-00013-010	104000 S	NO	FRUTALES DE SECANO	1,34		1,34	1,34
04-061-008-00013-012	104000 S	NO	FRUTALES DE SECANO	15,27		15,23	15,27



1. Reducciones previstas por sobredeclaración, artículo 16 del Reglamento (UE) nº 65/2011

2. Resolución de 3 de agosto de 2012 de la Dirección General de Fondos Agrarios (BOJA nº 159, 14 de agosto de 2012)

3. Superficie declarada admisible tras el ajuste con la conversión SIGPAC para el grupo de pago de herbáceos.

Menor valor entre la superficie declarada admisible tras el ajuste con la conversión SIGPAC y la comprometida admisible para el resto de grupos de pago

4. Se calcula sobre la superficie declarada reducida

5. Superficie de cultivo válido para la ayuda determinada en campo para el grupo de pago de herbáceos.

Superficie de cultivo válido para la ayuda determinada en campo tras el ajuste con la superficie comprometida admisible para el resto de grupos de pago

* Ayuda cofinanciada a través del Plan de Reestructuración del Tabaco de Andalucía contemplado en el Programa de Desarrollo Rural de Andalucía (2007-2013)

<u>APellidos y nombre / RAZÓN SOCIAL</u>	<u>NIF</u>	<u>EXPEDIENTE</u>	<u>ANUALIDAD DE PAGO</u>
SANCHEZ MARTINEZ MARIA TRINIDAD	75190113P	1008803	7ª

Resumen de superficies

<u>GRUPO DE PAGO</u>	<u>SUPERFICIE (Hectáreas)</u>				<u>% Sobredeclaración (1)</u>
	<u>Declarada admisible</u>	<u>Comprometida</u>	<u>Declarada Reducida(3)</u>	<u>Resuelta</u>	
FRUTALES DE SECANO	40,72		29,14	29,14	0,00
TOTAL	40,72	29,14	29,14	29,14	

Resumen de superficies

<u>GRUPO DE PAGO</u>	<u>SUPERFICIE (Hectáreas)</u>				<u>% Sobredeclaración (1)</u>
	<u>Declarada admisible</u>	<u>Comprometida</u>	<u>Declarada Reducida(3)</u>	<u>Resuelta</u>	
HERBACEOS	9,81		9,81	9,81	0,00
TOTAL	9,81		9,81	9,81	

% PENALIZACIÓN**IMPORTE (Euros)**

<u>Admisibilidad (2)</u>	<u>Presentación tardía</u>	<u>Omisión declaración</u>	<u>Condicionalidad</u>	<u>Pago realizado</u>	<u>Calculado(4)</u>	<u>FEADER(EJE2)</u>	<u>MAGRAMA</u>	<u>CAPDER</u>	<u>Total</u>
0,00	0,00	0,00	0,00			2.638,57	241,76	417,88	3.298,21
				A pagar		1.241,68	113,77	196,65	1.552,10
				TOTAL	4.850,31	3.880,25	355,53	614,53	4.850,31

RECINTOS

<u>REFERENCIA SIGPAC</u>	<u>CULTIVO</u>	<u>S/R</u>	<u>CONV.</u>	<u>GRUPO PAGO</u>	<u>Declarada admisible</u>	<u>SUPERFICIE (Hectáreas)</u>		
						<u>Conv. SIGPAC</u>	<u>Control C.(5)</u>	<u>Determinada Certificada</u>
04-037-009-00037-002	104000	S	NO	FRUTALES DE SECANO	0,11		0,11	0,11
04-037-009-00037-004	104000	S	NO	FRUTALES DE SECANO	0,16		0,16	0,16
04-037-009-00037-005	104000	S	NO	FRUTALES DE SECANO	0,06		0,06	0,06
04-037-009-00037-006	104000	S	NO	FRUTALES DE SECANO	0,15		0,15	0,15
04-037-009-00037-007	104000	S	NO	FRUTALES DE SECANO	0,04		0,04	0,04
04-037-009-00136-002	5000	S	NO	HERBACEOS	2,14		2,14	2,14
04-037-009-00136-003	5000	S	NO	HERBACEOS	0,04		0,04	0,04
04-037-009-00136-004	5000	S	NO	HERBACEOS	0,27		0,27	0,27
04-037-009-00136-009	5000	S	NO	HERBACEOS	0,07		0,07	0,07
04-037-009-00137-001	5000	S	NO	HERBACEOS	2,47		2,47	2,47
04-037-009-00137-012	5000	S	NO	HERBACEOS	0,13		0,13	0,13
04-037-009-00141-001	5000	S	NO	HERBACEOS	4,69		4,69	4,69
04-037-050-00030-001	104000	S	NO	FRUTALES DE SECANO	5,24		5,06	5,24
04-037-050-00031-001	104000	S	NO	FRUTALES DE SECANO	4,79	3,73	3,73	4,80
04-037-050-00031-009	104000	S	NO	FRUTALES DE SECANO	3,79		3,70	3,79
04-037-050-00032-002	104000	S	NO	FRUTALES DE SECANO	6,14		6,14	6,14
04-037-050-00090-003	104000	S	NO	FRUTALES DE SECANO	7,32		7,32	7,32
04-037-050-00091-001	104000	S	NO	FRUTALES DE SECANO	0,59		0,59	0,59
04-037-052-00233-001	104000	S	NO	FRUTALES DE SECANO	2,07		2,06	2,07
04-037-052-00233-003	104000	S	NO	FRUTALES DE SECANO	0,21		0,21	0,21
04-037-052-00233-004	104000	S	NO	FRUTALES DE SECANO	0,11		0,11	0,11
04-037-053-00008-002	104000	S	NO	FRUTALES DE SECANO	3,29		3,29	3,29

INCIDENCIA DESCRIPCIÓN

73106 Recinto declarado no comprometido
 Recinto:04-037-050-00058-003 Cultivo:104000 ALMENDROS-SIN VARIEDAD Secano



1. Reducciones previstas por sobredeclaración, artículo 16 del Reglamento (UE) nº 65/2011

2. Resolución de 3 de agosto de 2012 de la Dirección General de Fondos Agrarios (BOJA nº 159, 14 de agosto de 2012)

3. Superficie declarada admisible tras el ajuste con la conversión SIGPAC para el grupo de pago de herbáceos.

Menor valor entre la superficie declarada admisible tras el ajuste con la conversión SIGPAC y la comprometida admisible para el resto de grupos de pago

4. Se calcula sobre la superficie declarada reducida

5. Superficie de cultivo válido para la ayuda determinada en campo para el grupo de pago de herbáceos.

Superficie de cultivo válido para la ayuda determinada en campo tras el ajuste con la superficie comprometida admisible para el resto de grupos de pago

* Ayuda cofinanciada a través del Plan de Reestructuración del Tabaco de Andalucía contemplado en el Programa de Desarrollo Rural de Andalucía (2007-2013)

<u>APellidos y nombre / RAZÓN SOCIAL</u>	<u>NIF</u>	<u>EXPEDIENTE</u>	<u>ANUALIDAD DE PAGO</u>
SANCHEZ MORALES JUAN	23187938M	1007889	7ª

Resumen de superficies

<u>GRUPO DE PAGO</u>	<u>SUPERFICIE (Hectáreas)</u>				<u>% Sobredeclaración (1)</u>
	<u>Declarada admisible</u>	<u>Comprometida</u>	<u>Declarada Reducida(3)</u>	<u>Resuelta</u>	
FRUTALES DE SECANO	44,15		41,87	41,87	0,00
TOTAL	44,15	41,87	41,87	41,87	

% PENALIZACIÓN**IMPORTE (Euros)**

<u>Admisibilidad (2)</u>	<u>Presentación tardía</u>	<u>Omisión declaración</u>	<u>Condicionalidad</u>		<u>Calculado(4)</u>	<u>FEADER(EJE2)</u>	<u>MAGRAMA</u>	<u>CAPDER</u>	<u>Total</u>
0,00	0,00	0,00	0,00	Pago realizado		2.478,42	227,09	392,51	3.098,02
				A pagar		1.166,31	106,86	184,72	1.457,89
				TOTAL	4.555,91	3.644,73	333,95	577,23	4.555,91

RECINTOS

<u>REFERENCIA SIGPAC</u>	<u>CULTIVO S/R</u>	<u>CONV.</u>	<u>GRUPO PAGO</u>	<u>SUPERFICIE (Hectáreas)</u>			
				<u>Declarada admisible</u>	<u>Conv. SIGPAC</u>	<u>Control C.(5)</u>	<u>Determinada Certificada</u>
04-099-012-00266-003	104000 S	NO	FRUTALES DE SECANO	21,79			19,98 21,79
04-099-012-00270-001	104000 S	NO	FRUTALES DE SECANO	1,34			1,31 1,34
04-099-012-00270-002	104000 S	NO	FRUTALES DE SECANO	4,67			4,31 4,67
04-099-012-00359-007	104000 S	NO	FRUTALES DE SECANO	16,35			16,27 16,35



1. Reducciones previstas por sobredeclaración, artículo 16 del Reglamento (UE) nº 65/2011

2. Resolución de 3 de agosto de 2012 de la Dirección General de Fondos Agrarios (BOJA nº 159, 14 de agosto de 2012)

3. Superficie declarada admisible tras el ajuste con la conversión SIGPAC para el grupo de pago de herbáceos.

Menor valor entre la superficie declarada admisible tras el ajuste con la conversión SIGPAC y la comprometida admisible para el resto de grupos de pago

4. Se calcula sobre la superficie declarada reducida

5. Superficie de cultivo válido para la ayuda determinada en campo para el grupo de pago de herbáceos.

Superficie de cultivo válido para la ayuda determinada en campo tras el ajuste con la superficie comprometida admisible para el resto de grupos de pago

* Ayuda cofinanciada a través del Plan de Reestructuración del Tabaco de Andalucía contemplado en el Programa de Desarrollo Rural de Andalucía (2007-2013)

<u>APELLIDOS Y NOMBRE / RAZÓN SOCIAL</u>	<u>NIF</u>	<u>EXPEDIENTE</u>	<u>ANUALIDAD DE PAGO</u>
SANCHEZ MORENO JUAN	23207852R	1007788	4ª

Resumen de superficies

<u>GRUPO DE PAGO</u>	<u>SUPERFICIE (Hectáreas)</u>				<u>% Sobredeclaración (1)</u>
	<u>Declarada admisible</u>	<u>Comprometida</u>	<u>Declarada Reducida(3)</u>	<u>Resuelta</u>	
FRUTALES DE SECANO	9,18		9,14	9,14	0,00
OLIVAR EN PENDIENTE	0,89		0,87	0,87	0,00
OLIVAR	1,95		1,95	1,95	0,00
TOTAL	12,02	12,08	11,96	11,96	

% PENALIZACIÓN**IMPORTE (Euros)**

<u>Admisibilidad (2)</u>	<u>Presentación tardía</u>	<u>Omisión declaración</u>	<u>Condicionalidad</u>	<u>Pago realizado</u>	<u>Calculado(4)</u>	<u>FEADER(EJE2)</u>	<u>MAGRAMA</u>	<u>CAPDER</u>	<u>Total</u>
20,00	0,00	0,00	0,00			773,36	70,86	122,48	966,70
				A pagar		363,94	33,35	57,63	454,92
				TOTAL	1.777,02	1.137,30	104,21	180,11	1.421,62

RECINTOS

<u>REFERENCIA SIGPAC</u>	<u>CULTIVO</u>	<u>S/R</u>	<u>CONV.</u>	<u>GRUPO PAGO</u>	<u>Declarada admisible</u>	<u>SUPERFICIE (Hectáreas)</u>			
					<u>Conv. SIGPAC</u>	<u>Control C.(5)</u>	<u>Determinada</u>	<u>Certificada</u>	
04-017-001-00159-002	104000	S	NO	FRUTALES DE SECANO	1,94	2,00		1,94	1,94
04-099-023-00072-001	104000	S	NO	FRUTALES DE SECANO	5,89			5,86	5,89
04-099-023-00072-009	104000	S	NO	FRUTALES DE SECANO	0,37			0,37	0,37
04-103-002-00292-001	101000	S		OLIVAR	0,01	0,01		0,01	0,00
04-103-002-00293-001	101000	S	NO	OLIVAR	0,54	0,54		0,54	0,55
04-103-002-00297-002	101000	S	NO	OLIVAR	0,16			0,16	0,16
04-103-002-00553-004	101000	S	NO	OLIVAR EN PENDIENTE	0,10	0,09		0,09	0,09
04-103-002-00553-005	101000	S	NO	OLIVAR	0,32			0,32	0,32
04-103-003-00053-002	101000	S	NO	OLIVAR EN PENDIENTE	0,35	0,35		0,35	0,35
04-103-004-00007-001	101000	S	NO	OLIVAR	0,92	0,92		0,92	0,17
04-103-004-00017-001	101000	S	NO	OLIVAR EN PENDIENTE	0,33	0,32		0,32	0,32
04-103-004-00019-002	101000	S	NO	OLIVAR EN PENDIENTE	0,08	0,08		0,08	0,09
04-103-020-00158-002	101000	S	NO	OLIVAR EN PENDIENTE	0,03			0,03	0,03
04-103-020-00158-005	104000	S	NO	FRUTALES DE SECANO	0,31			0,30	0,31
04-103-020-00158-006	104000	S	NO	FRUTALES DE SECANO	0,67			0,67	0,67

INCIDENCIA DESCRIPCIÓN

73103	El recinto declarado no cumple con las normas de producción ecológica (compromiso anexo 1, Orden 24 marzo 2011) Recinto:04-103-002-00292-001 Cultivo:101000 OLIVAR-SIN VARIEDAD Secano
73104	Recinto declarado que no cumple en su totalidad con las normas de producción ecológica (compromiso anexo 1, Orden 24 marzo 2011) Recinto:04-103-002-00553-004 Cultivo:101000 OLIVAR-SIN VARIEDAD Secano Sup. Declarada:0,1 Sup. Certificada:0,09 Recinto:04-103-004-00007-001 Cultivo:101000 OLIVAR-SIN VARIEDAD Secano Sup. Declarada:0,92 Sup. Certificada:0,17 Recinto:04-103-004-00017-001 Cultivo:101000 OLIVAR-SIN VARIEDAD Secano Sup. Declarada:0,33 Sup. Certificada:0,32

<u>Id. Com</u>	<u>Compromiso</u>	<u>% admisibilidad</u>
C1_03	Cumplir con las normas de producción establecidas en el Reglamento (CE) nº 834/2007, del Consejo, de 28 de junio de 2007, que regula la producción ecológica.	20,00



1. Reducciones previstas por sobredeclaración, artículo 16 del Reglamento (UE) nº 65/2011

2. Resolución de 3 de agosto de 2012 de la Dirección General de Fondos Agrarios (BOJA nº 159, 14 de agosto de 2012)

3. Superficie declarada admisible tras el ajuste con la conversión SIGPAC para el grupo de pago de herbáceos.

4. Menor valor entre la superficie declarada admisible tras el ajuste con la conversión SIGPAC y la comprometida admisible para el resto de grupos de pago

5. Se calcula sobre la superficie declarada reducida

6. Superficie de cultivo válido para la ayuda determinada en campo para el grupo de pago de herbáceos.

7. Superficie de cultivo válido para la ayuda determinada en campo tras el ajuste con la superficie comprometida admisible para el resto de grupos de pago

* Ayuda cofinanciada a través del Plan de Reestructuración del Tabaco de Andalucía contemplado en el Programa de Desarrollo Rural de Andalucía (2007-2013)

<u>APELLIDOS Y NOMBRE / RAZÓN SOCIAL</u>	<u>NIF</u>	<u>EXPEDIENTE</u>	<u>ANUALIDAD DE PAGO</u>
SANCHEZ NAVIO MARIA	27193493H	1007675	7ª

Resumen de superficies

<u>GRUPO DE PAGO</u>	<u>SUPERFICIE (Hectáreas)</u>				<u>% Sobredeclaración (1)</u>
	<u>Declarada admisible</u>	<u>Comprometida</u>	<u>Declarada Reducida(3)</u>	<u>Resuelta</u>	
FRUTALES DE SECANO	15,49		15,44	15,44	0,00
TOTAL	15,49	15,44	15,44	15,44	

% PENALIZACIÓN**IMPORTE (Euros)**

<u>Admisibilidad (2)</u>	<u>Presentación tardía</u>	<u>Omisión declaración</u>	<u>Condicionalidad</u>		<u>Calculado(4)</u>	<u>FEADER(EJE2)</u>	<u>MAGRAMA</u>	<u>CAPDER</u>	<u>Total</u>
0,00	0,00	0,00	0,00	Pago realizado		930,57	85,27	147,37	1.163,21
				A pagar		437,91	40,12	69,36	547,39
				TOTAL	1.710,60	1.368,48	125,39	216,73	1.710,60

RECINTOS

<u>REFERENCIA SIGPAC</u>	<u>CULTIVO</u>	<u>S/R</u>	<u>CONV.</u>	<u>GRUPO PAGO</u>	<u>Declarada admisible</u>	<u>SUPERFICIE (Hectáreas)</u>		
					<u>Conv. SIGPAC</u>	<u>Control C.(5)</u>	<u>Determinada</u>	<u>Certificada</u>
04-037-061-00047-001	104000	S	NO	FRUTALES DE SECANO	4,68		4,64	4,68
04-037-061-00048-003	104000	S	NO	FRUTALES DE SECANO	7,36		7,35	7,36
04-061-008-00006-006	104000	S	NO	FRUTALES DE SECANO	3,45		3,45	3,45

<u>APELLIDOS Y NOMBRE / RAZÓN SOCIAL</u>	<u>NIF</u>	<u>EXPEDIENTE</u>	<u>ANUALIDAD DE PAGO</u>
SANCHEZ ORTEGA ENCARNACION	75225617T	1002898	6ª

Resumen de superficies

<u>GRUPO DE PAGO</u>	<u>SUPERFICIE (Hectáreas)</u>				<u>% Sobredeclaración (1)</u>
	<u>Declarada admisible</u>	<u>Comprometida</u>	<u>Declarada Reducida(3)</u>	<u>Resuelta</u>	
CITRICOS	1,15		1,14	1,14	0,00
TOTAL	1,15	1,14	1,14	1,14	

% PENALIZACIÓN**IMPORTE (Euros)**

<u>Admisibilidad (2)</u>	<u>Presentación tardía</u>	<u>Omisión declaración</u>	<u>Condicionalidad</u>		<u>Calculado(4)</u>	<u>FEADER(EJE2)</u>	<u>MAGRAMA</u>	<u>CAPDER</u>	<u>Total</u>
0,00	0,00	0,00	0,00	A pagar	523,67	418,94	38,39	66,34	523,67

RECINTOS

<u>REFERENCIA SIGPAC</u>	<u>CULTIVO</u>	<u>S/R</u>	<u>CONV.</u>	<u>GRUPO PAGO</u>	<u>Declarada admisible</u>	<u>SUPERFICIE (Hectáreas)</u>		
					<u>Conv. SIGPAC</u>	<u>Control C.(5)</u>	<u>Determinada</u>	<u>Certificada</u>
04-053-023-00563-002	206000	R	NO	CITRICOS	0,84		0,83	0,84
04-053-023-00563-005	206000	R	NO	CITRICOS	0,31		0,31	0,31



1. Reducciones previstas por sobredeclaración, artículo 16 del Reglamento (UE) nº 65/2011

2. Resolución de 3 de agosto de 2012 de la Dirección General de Fondos Agrarios (BOJA nº 159, 14 de agosto de 2012)

3. Superficie declarada admisible tras el ajuste con la conversión SIGPAC para el grupo de pago de herbáceos.

4. Menor valor entre la superficie declarada admisible tras el ajuste con la conversión SIGPAC y la comprometida admisible para el resto de grupos de pago

5. Se calcula sobre la superficie declarada reducida

6. Superficie de cultivo válido para la ayuda determinada en campo para el grupo de pago de herbáceos.

7. Superficie de cultivo válido para la ayuda determinada en campo tras el ajuste con la superficie comprometida admisible para el resto de grupos de pago

* Ayuda cofinanciada a través del Plan de Reestructuración del Tabaco de Andalucía contemplado en el Programa de Desarrollo Rural de Andalucía (2007-2013)

<u>APELLIDOS Y NOMBRE / RAZÓN SOCIAL</u>	<u>NIF</u>	<u>EXPEDIENTE</u>	<u>ANUALIDAD DE PAGO</u>
SANCHEZ PARRA MODESTO JUAN	23209340V	1007083	7ª

Resumen de superficies

<u>GRUPO DE PAGO</u>	<u>SUPERFICIE (Hectáreas)</u>				<u>% Sobredeclaración (1)</u>
	<u>Declarada admisible</u>	<u>Comprometida</u>	<u>Declarada Reducida(3)</u>	<u>Resuelta</u>	
CITRICOS	1,43		1,43	1,43	0,00
TOTAL	1,43	1,45	1,43	1,43	

% PENALIZACIÓN**IMPORTE (Euros)**

<u>Admisibilidad (2)</u>	<u>Presentación tardía</u>	<u>Omisión declaración</u>	<u>Condicionalidad</u>		<u>Calculado(4)</u>	<u>FEADER(EJE2)</u>	<u>MAGRAMA</u>	<u>CAPDER</u>	<u>Total</u>
0,00	0,00	0,00	0,00	Pago realizado		357,34	32,74	56,60	446,68
				A pagar		168,16	15,41	26,63	210,20
				TOTAL	656,88	525,50	48,15	83,23	656,88

RECINTOS

<u>REFERENCIA SIGPAC</u>	<u>CULTIVO</u>	<u>S/R</u>	<u>CONV.</u>	<u>GRUPO PAGO</u>	<u>Declarada admisible</u>	<u>Conv. SIGPAC</u>	<u>SUPERFICIE (Hectáreas)</u>	<u>Control C.(5)</u>	<u>Determinada</u>	<u>Certificada</u>
04-031-023-00094-001	207000	S	NO	CITRICOS	0,13			0,13	0,13	0,13
04-031-023-00344-001	207000	S	NO	CITRICOS	0,21	0,21		0,21	0,21	0,21
04-031-023-00346-001	207000	S	NO	CITRICOS	0,30			0,30	0,30	0,30
04-031-023-00358-001	207000	S	NO	CITRICOS	0,22			0,22	0,22	0,22
04-031-023-00359-001	207000	S	NO	CITRICOS	0,31			0,31	0,31	0,31
04-031-023-00360-001	207000	S	NO	CITRICOS	0,26	0,26		0,26	0,26	0,26

<u>APELLIDOS Y NOMBRE / RAZÓN SOCIAL</u>	<u>NIF</u>	<u>EXPEDIENTE</u>	<u>ANUALIDAD DE PAGO</u>
SANCHEZ ROS ARTURO	27160309T	1008414	6ª

Resumen de superficies

<u>GRUPO DE PAGO</u>	<u>SUPERFICIE (Hectáreas)</u>				<u>% Sobredeclaración (1)</u>
	<u>Declarada admisible</u>	<u>Comprometida</u>	<u>Declarada Reducida(3)</u>	<u>Resuelta</u>	
FRUTALES DE SECANO	3,53		3,53	3,53	0,00
TOTAL	3,53	3,53	3,53	3,53	

% PENALIZACIÓN**IMPORTE (Euros)**

<u>Admisibilidad (2)</u>	<u>Presentación tardía</u>	<u>Omisión declaración</u>	<u>Condicionalidad</u>		<u>Calculado(4)</u>	<u>FEADER(EJE2)</u>	<u>MAGRAMA</u>	<u>CAPDER</u>	<u>Total</u>
0,00	0,00	0,00	0,00	Pago realizado		212,75	19,50	33,69	265,94
				A pagar		100,12	9,17	15,86	125,15
				TOTAL	391,09	312,87	28,67	49,55	391,09

RECINTOS

<u>REFERENCIA SIGPAC</u>	<u>CULTIVO</u>	<u>S/R</u>	<u>CONV.</u>	<u>GRUPO PAGO</u>	<u>Declarada admisible</u>	<u>Conv. SIGPAC</u>	<u>SUPERFICIE (Hectáreas)</u>	<u>Control C.(5)</u>	<u>Determinada</u>	<u>Certificada</u>
04-037-044-00129-001	104000	S	NO	FRUTALES DE SECANO	1,87			1,87	1,87	1,87
04-037-044-00155-001	104000	S	NO	FRUTALES DE SECANO	1,66			1,66	1,66	1,66



1. Reducciones previstas por sobredeclaración, artículo 16 del Reglamento (UE) nº 65/2011

2. Resolución de 3 de agosto de 2012 de la Dirección General de Fondos Agrarios (BOJA nº 159, 14 de agosto de 2012)

3. Superficie declarada admisible tras el ajuste con la conversión SIGPAC para el grupo de pago de herbáceos.

4. Menor valor entre la superficie declarada admisible tras el ajuste con la conversión SIGPAC y la comprometida admisible para el resto de grupos de pago

5. Se calcula sobre la superficie declarada reducida

6. Superficie de cultivo válido para la ayuda determinada en campo para el grupo de pago de herbáceos.

7. Superficie de cultivo válido para la ayuda determinada en campo tras el ajuste con la superficie comprometida admisible para el resto de grupos de pago

* Ayuda cofinanciada a través del Plan de Reestructuración del Tabaco de Andalucía contemplado en el Programa de Desarrollo Rural de Andalucía (2007-2013)

<u>APELLIDOS Y NOMBRE / RAZÓN SOCIAL</u>	<u>NIF</u>	<u>EXPEDIENTE</u>	<u>ANUALIDAD DE PAGO</u>
SANCHEZ SANCHEZ ANA MARIA	24047940Z	1005574	6ª

Resumen de superficies

<u>GRUPO DE PAGO</u>	<u>SUPERFICIE (Hectáreas)</u>				<u>% Sobredeclaración (1)</u>
	<u>Declarada admisible</u>	<u>Comprometida</u>	<u>Declarada Reducida(3)</u>	<u>Resuelta</u>	
FRUTALES DE SECANO	88,68		82,77	82,77	0,00
TOTAL	88,68	82,77	82,77	82,77	

% PENALIZACIÓN**IMPORTE (Euros)**

<u>Admisibilidad (2)</u>	<u>Presentación tardía</u>	<u>Omisión declaración</u>	<u>Condicionalidad</u>		<u>Calculado(4)</u>	<u>FEADER(EJE2)</u>	<u>MAGRAMA</u>	<u>CAPDER</u>	<u>Total</u>
0,00	0,00	0,00	0,00	Pago realizado		3.907,35	358,01	618,83	4.884,19
				A pagar		1.838,75	168,48	291,21	2.298,44
				TOTAL	7.182,63	5.746,10	526,49	910,04	7.182,63

RECINTOS

<u>REFERENCIA SIGPAC</u>	<u>CULTIVO</u>	<u>S/R</u>	<u>CONV.</u>	<u>GRUPO PAGO</u>	<u>Declarada admisible</u>	<u>SUPERFICIE (Hectáreas)</u>	<u>Conv. SIGPAC</u>	<u>Control C.(5)</u>	<u>Determinada</u>	<u>Certificada</u>
04-037-001-00001-001	104000	S	NO	FRUTALES DE SECANO	2,68			2,67	2,68	
04-037-001-00001-013	104000	S	NO	FRUTALES DE SECANO	8,68			8,64	8,68	
04-037-001-00002-001	104000	S	NO	FRUTALES DE SECANO	1,66			1,66	1,66	
04-037-001-00003-003	104000	S	NO	FRUTALES DE SECANO	1,84			1,84	1,84	
04-037-001-00003-006	104000	S	NO	FRUTALES DE SECANO	3,60			3,60	3,60	
04-037-001-00003-017	104000	S	NO	FRUTALES DE SECANO	3,22			3,20	3,20	
04-037-001-00003-018	104000	S	NO	FRUTALES DE SECANO	2,13			2,13	2,13	
04-037-001-00003-022	104000	S	NO	FRUTALES DE SECANO	10,90			10,89	10,90	
04-037-001-00004-006	104000	S	NO	FRUTALES DE SECANO	0,49			0,49	0,49	
04-037-001-00004-008	104000	S	NO	FRUTALES DE SECANO	1,91			1,90	1,91	
04-037-001-00004-011	104000	S	NO	FRUTALES DE SECANO	15,14			15,14	15,14	
04-037-001-00009-001	104000	S	NO	FRUTALES DE SECANO	0,31			0,29	0,31	
04-037-001-00012-001	104000	S	NO	FRUTALES DE SECANO	1,92			1,89	1,92	
04-037-040-00023-003	104000	S	NO	FRUTALES DE SECANO	4,38			4,33	4,38	
04-037-040-00024-004	104000	S	NO	FRUTALES DE SECANO	28,29			28,28	28,29	
04-037-040-00025-002	104000	S	NO	FRUTALES DE SECANO	0,20			0,20	0,20	
04-037-040-00025-004	104000	S	NO	FRUTALES DE SECANO	1,33			1,33	1,33	

INCIDENCIA DESCRIPCIÓN

- 73103 El recinto declarado no cumple con las normas de producción ecológica (compromiso anexo 1, Orden 24 marzo 2011)
 Recinto:18-024-002-00074-001 Cultivo:101000 OLIVAR-SIN VARIEDAD Regadío
 Recinto:18-024-002-00075-036 Cultivo:101000 OLIVAR-SIN VARIEDAD Secano
- 73104 Recinto declarado que no cumple en su totalidad con las normas de producción ecológica (compromiso anexo 1, Orden 24 marzo 2011)
 Recinto:04-037-001-00003-017 Cultivo:104000 ALMENDROS-SIN VARIEDAD Secano Sup. Declarada:3,22 Sup. Certificada:3,2
- 73106 Recinto declarado no comprometido
 Recinto:18-024-002-00074-001 Cultivo:101000 OLIVAR-SIN VARIEDAD Regadío
 Recinto:18-024-002-00075-036 Cultivo:101000 OLIVAR-SIN VARIEDAD Secano
- 73107 Superficie resuelta para el grupo de pago menor que la mínima requerida
 Grupo de Pago:OLIVAR
- 73122 Recinto afectado por el requisito del cumplimiento de la superficie mínima para el grupo de pago (requisito anexo 1, Orden 24 marzo 2011)
 Recinto:18-024-002-00074-001 Cultivo:101000 OLIVAR-SIN VARIEDAD Regadío Sup. Determinada:0 Sup. Declarada:1,97
 Recinto:18-024-002-00075-036 Cultivo:101000 OLIVAR-SIN VARIEDAD Secano Sup. Determinada:0 Sup. Declarada:4,87



1. Reducciones previstas por sobredeclaración, artículo 16 del Reglamento (UE) nº 65/2011

2. Resolución de 3 de agosto de 2012 de la Dirección General de Fondos Agrarios (BOJA nº 159, 14 de agosto de 2012)

3. Superficie declarada admisible tras el ajuste con la conversión SIGPAC para el grupo de pago de herbáceos.

4. Menor valor entre la superficie declarada admisible tras el ajuste con la conversión SIGPAC y la comprometida admisible para el resto de grupos de pago

5. Se calcula sobre la superficie declarada reducida

6. Superficie de cultivo válido para la ayuda determinada en campo para el grupo de pago de herbáceos.

7. Superficie de cultivo válido para la ayuda determinada en campo tras el ajuste con la superficie comprometida admisible para el resto de grupos de pago

* Ayuda cofinanciada a través del Plan de Reestructuración del Tabaco de Andalucía contemplado en el Programa de Desarrollo Rural de Andalucía (2007-2013)

<u>APELLIDOS Y NOMBRE / RAZÓN SOCIAL</u>	<u>NIF</u>	<u>EXPEDIENTE</u>	<u>ANUALIDAD DE PAGO</u>		
SANCHEZ SANCHEZ JUAN PEDRO	23266597G	1006830	7ª		
Resumen de superficies					
GRUPO DE PAGO			SUPERFICIE (Hectáreas)		
FRUTALES DE SECANO			<u>Declarada admisible</u>	<u>Comprometida</u>	<u>Declarada Reducida(3)</u>
					<u>Resuelta</u>
					<u>% Sobredeclaración (1)</u>
TOTAL			16,33	16,22	16,21

<u>% PENALIZACIÓN</u>				<u>IMPORTE (Euros)</u>				
<u>Admisibilidad (2)</u>	<u>Presentación tardía</u>	<u>Omisión declaración</u>	<u>Condicionalidad</u>	<u>Calculado(4)</u>	<u>FEADER(EJE2)</u>	<u>MAGRAMA</u>	<u>CAPDER</u>	<u>Total</u>
0,00	0,00	0,00	0,00	Pago realizado		976,98	89,52	154,72
				A pagar		459,75	42,12	72,82
				TOTAL	1.795,91	1.436,73	131,64	227,54

<u>REFERENCIA SIGPAC</u>	<u>CULTIVO</u>	<u>S/R</u>	<u>CONV.</u>	<u>GRUPO PAGO</u>	<u>Declarada admisible</u>	<u>Conv. SIGPAC</u>	<u>SUPERFICIE (Hectáreas)</u>	<u>Control C.(5)</u>	<u>Determinada</u>	<u>Certificada</u>
04-070-031-00057-002	104000	S	NO	FRUTALES DE SECANO	3,07		3,07		3,07	3,07
04-070-031-00067-001	104000	S	NO	FRUTALES DE SECANO	2,58		2,58		2,58	2,58
04-070-042-00372-009	104000	S	NO	FRUTALES DE SECANO	8,50		8,38		8,38	8,50
04-070-042-00372-013	104000	S	NO	FRUTALES DE SECANO	2,18		2,18		2,18	2,18

<u>APELLIDOS Y NOMBRE / RAZÓN SOCIAL</u>	<u>NIF</u>	<u>EXPEDIENTE</u>	<u>ANUALIDAD DE PAGO</u>		
SANCHEZ SEGURA JOAQUIN	27536362A	1006808	7ª		
Resumen de superficies					
GRUPO DE PAGO			SUPERFICIE (Hectáreas)		
HORTICOLAS			<u>Declarada admisible</u>	<u>Comprometida</u>	<u>Declarada Reducida(3)</u>
					<u>Resuelta</u>
					<u>% Sobredeclaración (1)</u>
TOTAL			4,06	3,92	3,92

<u>% PENALIZACIÓN</u>				<u>IMPORTE (Euros)</u>				
<u>Admisibilidad (2)</u>	<u>Presentación tardía</u>	<u>Omisión declaración</u>	<u>Condicionalidad</u>	<u>Calculado(4)</u>	<u>FEADER(EJE2)</u>	<u>MAGRAMA</u>	<u>CAPDER</u>	<u>Total</u>
0,00	0,00	0,00	0,00	A pagar	2.116,80	1.693,44	155,16	268,20
								2.116,80

<u>REFERENCIA SIGPAC</u>	<u>CULTIVO</u>	<u>S/R</u>	<u>CONV.</u>	<u>GRUPO PAGO</u>	<u>Declarada admisible</u>	<u>Conv. SIGPAC</u>	<u>SUPERFICIE (Hectáreas)</u>	<u>Control C.(5)</u>	<u>Determinada</u>	<u>Certificada</u>
04-066-064-00192-003	165100	R	NO	HORTICOLAS	1,11		1,11		1,09	1,11
04-066-064-00194-002	197100	R	NO	HORTICOLAS	1,14		1,14		1,14	1,14
04-066-064-00195-003	197100	R	NO	HORTICOLAS	0,84		0,84		0,84	0,84
04-066-064-00298-001	165100	R	NO	HORTICOLAS	0,87		0,87		0,87	0,87

INCIDENCIA DESCRIPCIÓN

73103 El recinto declarado no cumple con las normas de producción ecológica (compromiso anexo 1, Orden 24 marzo 2011)

Recinto:04-066-064-00190-001 Cultivo:165100 PEPINO-HORTALIZAS BAJO PLÁSTICO Secano

73106 Recinto declarado no comprometido

Recinto:04-066-064-00190-001 Cultivo:165100 PEPINO-HORTALIZAS BAJO PLÁSTICO Secano

Recinto:04-066-064-00193-002 Cultivo:165100 PEPINO-HORTALIZAS BAJO PLÁSTICO Regadío

1. Reducciones previstas por sobredeclaración, artículo 16 del Reglamento (UE) nº 65/2011

2. Resolución de 3 de agosto de 2012 de la Dirección General de Fondos Agrarios (BOJA nº 159, 14 de agosto de 2012)

3. Superficie declarada admisible tras el ajuste con la conversión SIGPAC para el grupo de pago de herbáceos.

Menor valor entre la superficie declarada admisible tras el ajuste con la conversión SIGPAC y la comprometida admisible para el resto de grupos de pago

4. Se calcula sobre la superficie declarada reducida

5. Superficie de cultivo válido para la ayuda determinada en campo para el grupo de pago de herbáceos.

Superficie de cultivo válido para la ayuda determinada en campo tras el ajuste con la superficie comprometida admisible para el resto de grupos de pago

* Ayuda cofinanciada a través del Plan de Reestructuración del Tabaco de Andalucía contemplado en el Programa de Desarrollo Rural de Andalucía (2007-2013)

<u>APELLIDOS Y NOMBRE / RAZÓN SOCIAL</u>	<u>NIF</u>	<u>EXPEDIENTE</u>	<u>ANUALIDAD DE PAGO</u>			
SANCHEZ SEGURA JUAN CARLOS	75245748Y	1006802	6ª			
Resumen de superficies						
GRUPO DE PAGO			SUPERFICIE (Hectáreas)			
		<u>Declarada admisible</u>	<u>Comprometida</u>	<u>Declarada Reducida(3)</u>	<u>Resuelta</u>	<u>% Sobredeclaración (1)</u>
HORTICOLAS		1,67		1,13	1,13	0,00
TOTAL		1,67	1,13	1,13	1,13	

<u>% PENALIZACIÓN</u>				<u>IMPORTE (Euros)</u>					
<u>Admisibilidad (2)</u>	<u>Presentación tardía</u>	<u>Omisión declaración</u>	<u>Condicionalidad</u>	<u>Calculado(4)</u>	<u>FEADER(EJE2)</u>	<u>MAGRAMA</u>	<u>CAPDER</u>	<u>Total</u>	
0,00	0,00	0,00	0,00	A pagar	610,20	488,16	44,73	77,31	610,20

<u>RECINTOS</u>					<u>SUPERFICIE (Hectáreas)</u>				
<u>REFERENCIA SIGPAC</u>	<u>CULTIVO</u>	<u>S/R</u>	<u>CONV.</u>	<u>GRUPO PAGO</u>	<u>Declarada admisible</u>	<u>Conv. SIGPAC</u>	<u>Control C.(5)</u>	<u>Determinada</u>	<u>Certificada</u>
04-066-064-00299-006	197100	R	NO	HORTICOLAS	0,47			0,46	0,47
04-066-064-00299-008	156100	R	NO	HORTICOLAS	0,08			0,06	0,08
04-066-073-00106-004	156100	R	NO	HORTICOLAS	0,97			0,94	0,97
04-066-073-00106-007	197100	R	NO	HORTICOLAS	0,15			0,15	0,15

<u>APELLIDOS Y NOMBRE / RAZÓN SOCIAL</u>	<u>NIF</u>	<u>EXPEDIENTE</u>	<u>ANUALIDAD DE PAGO</u>						
SANCHEZ TORRES JUAN JOSE	44179795S	1000170	7ª						
Resumen de superficies									
GRUPO DE PAGO			SUPERFICIE (Hectáreas)						
		<u>Declarada admisible</u>	<u>Comprometida</u>	<u>Declarada Reducida(3)</u>	<u>Resuelta</u>	<u>% Sobredeclaración (1)</u>			
FRUTALES DE SECANO		7,13		6,99	6,99	0,00			
TOTAL		7,13	6,99	6,99	6,99				
% PENALIZACIÓN									
IMPORTE (Euros)									
<u>Admisibilidad (2)</u>	<u>Presentación tardía</u>	<u>Omisión declaración</u>	<u>Condicionalidad</u>	<u>Calculado(4)</u>	<u>FEADER(EJE2)</u>	<u>MAGRAMA</u>	<u>CAPDER</u>	<u>Total</u>	
0,00	0,00	0,00	0,00	Pago realizado	421,29	38,60	66,72	526,61	
				A pagar	198,25	18,16	31,40	247,81	
				TOTAL	774,42	619,54	56,76	98,12	774,42

<u>RECINTOS</u>					<u>SUPERFICIE (Hectáreas)</u>				
<u>REFERENCIA SIGPAC</u>	<u>CULTIVO</u>	<u>S/R</u>	<u>CONV.</u>	<u>GRUPO PAGO</u>	<u>Declarada admisible</u>	<u>Conv. SIGPAC</u>	<u>Control C.(5)</u>	<u>Determinada</u>	<u>Certificada</u>
04-037-016-00086-001	104000	S	NO	FRUTALES DE SECANO	3,85			3,85	3,85
04-037-016-00086-002	104000	S	NO	FRUTALES DE SECANO	2,47			2,47	2,47
04-037-016-00108-001	104000	S	NO	FRUTALES DE SECANO	0,81			0,67	0,67

INCIDENCIA DESCRIPCIÓN

73104 Recinto declarado que no cumple en su totalidad con las normas de producción ecológica (compromiso anexo 1, Orden 24 marzo 2011)
 Recinto:04-037-016-00108-001 Cultivo:104000 ALMENDROS-SIN VARIEDAD Secano Sup. Declarada:0,81 Sup. Certificada:0,67



1. Reducciones previstas por sobredeclaración, artículo 16 del Reglamento (UE) nº 65/2011

2. Resolución de 3 de agosto de 2012 de la Dirección General de Fondos Agrarios (BOJA nº 159, 14 de agosto de 2012)

3. Superficie declarada admisible tras el ajuste con la conversión SIGPAC para el grupo de pago de herbáceos.

4. Menor valor entre la superficie declarada admisible tras el ajuste con la conversión SIGPAC y la comprometida admisible para el resto de grupos de pago

5. Se calcula sobre la superficie declarada reducida

6. Superficie de cultivo válido para la ayuda determinada en campo para el grupo de pago de herbáceos.

7. Superficie de cultivo válido para la ayuda determinada en campo tras el ajuste con la superficie comprometida admisible para el resto de grupos de pago

* Ayuda cofinanciada a través del Plan de Reestructuración del Tabaco de Andalucía contemplado en el Programa de Desarrollo Rural de Andalucía (2007-2013)

<u>APELLIDOS Y NOMBRE / RAZÓN SOCIAL</u>	<u>NIF</u>	<u>EXPEDIENTE</u>	<u>ANUALIDAD DE PAGO</u>
SANTIAGO GIMENEZ JUAN	27079261G	1004866	7ª

Resumen de superficies

<u>GRUPO DE PAGO</u>	<u>SUPERFICIE (Hectáreas)</u>				<u>% Sobredeclaración (1)</u>
	<u>Declarada admisible</u>	<u>Comprometida</u>	<u>Declarada Reducida(3)</u>	<u>Resuelta</u>	
CITRICOS	0,62		0,61	0,61	0,00
TOTAL	0,62	0,61	0,61	0,61	

% PENALIZACIÓN**IMPORTE (Euros)**

<u>Admisibilidad (2)</u>	<u>Presentación tardía</u>	<u>Omisión declaración</u>	<u>Condicionalidad</u>		<u>Calculado(4)</u>	<u>FEADER(EJE2)</u>	<u>MAGRAMA</u>	<u>CAPDER</u>	<u>Total</u>
0,00	0,00	0,00	0,00	Pago realizado		152,44	13,97	24,13	190,54
				A pagar		71,74	6,57	11,36	89,67
				TOTAL		280,21	224,18	20,54	280,21

RECINTOS

<u>REFERENCIA SIGPAC</u>	<u>CULTIVO S/R</u>	<u>CONV.</u>	<u>GRUPO PAGO</u>	<u>Declarada admisible</u>	<u>SUPERFICIE (Hectáreas)</u>	<u>Conv. SIGPAC</u>	<u>Control C.(5)</u>	<u>Determinada</u>	<u>Certificada</u>
04-081-010-00083-001	206000	R	NO	CITRICOS	0,62			0,61	0,61

INCIDENCIA DESCRIPCIÓN

73104 Recinto declarado que no cumple en su totalidad con las normas de producción ecológica (compromiso anexo 1, Orden 24 marzo 2011)
 Recinto:04-081-010-00083-001 Cultivo:206000 NARANJO-SIN VARIEDAD Regadío Sup. Declarada:0,62 Sup. Certificada:0,61

<u>APELLIDOS Y NOMBRE / RAZÓN SOCIAL</u>	<u>NIF</u>	<u>EXPEDIENTE</u>	<u>ANUALIDAD DE PAGO</u>
SANTISTEBAN MARTINEZ ANA MARIA	75203447W	1000069	4ª

Resumen de superficies

<u>GRUPO DE PAGO</u>	<u>SUPERFICIE (Hectáreas)</u>				<u>% Sobredeclaración (1)</u>
	<u>Declarada admisible</u>	<u>Comprometida</u>	<u>Declarada Reducida(3)</u>	<u>Resuelta</u>	
FRUTALES DE SECANO	37,21		37,21	37,21	0,00
TOTAL	37,21	37,49	37,21	37,21	

% PENALIZACIÓN**IMPORTE (Euros)**

<u>Admisibilidad (2)</u>	<u>Presentación tardía</u>	<u>Omisión declaración</u>	<u>Condicionalidad</u>		<u>Calculado(4)</u>	<u>FEADER(EJE2)</u>	<u>MAGRAMA</u>	<u>CAPDER</u>	<u>Total</u>
0,00	0,00	0,00	0,00	A pagar	4.122,50	3.298,00	302,18	522,32	4.122,50

RECINTOS

<u>REFERENCIA SIGPAC</u>	<u>CULTIVO S/R</u>	<u>CONV.</u>	<u>GRUPO PAGO</u>	<u>Declarada admisible</u>	<u>SUPERFICIE (Hectáreas)</u>	<u>Conv. SIGPAC</u>	<u>Control C.(5)</u>	<u>Determinada</u>	<u>Certificada</u>
04-070-006-00030-001	104000	S	NO	FRUTALES DE SECANO	0,66			0,66	0,66
04-070-007-00031-001	104000	S	NO	FRUTALES DE SECANO	14,83			14,83	14,83
04-070-007-00048-001	104000	S	NO	FRUTALES DE SECANO	3,18			3,18	3,18
04-070-007-00053-005	104000	S	NO	FRUTALES DE SECANO	12,86			12,86	12,86
04-070-015-00106-001	104000	S	NO	FRUTALES DE SECANO	0,78			0,78	0,78
04-070-016-00085-003	104000	S	NO	FRUTALES DE SECANO	4,90	4,90		4,90	4,90



1. Reducciones previstas por sobredeclaración, artículo 16 del Reglamento (UE) nº 65/2011

2. Resolución de 3 de agosto de 2012 de la Dirección General de Fondos Agrarios (BOJA nº 159, 14 de agosto de 2012)

3. Superficie declarada admisible tras el ajuste con la conversión SIGPAC para el grupo de pago de herbáceos.

4. Menor valor entre la superficie declarada admisible tras el ajuste con la conversión SIGPAC y la comprometida admisible para el resto de grupos de pago

5. Se calcula sobre la superficie declarada reducida

6. Superficie de cultivo válido para la ayuda determinada en campo para el grupo de pago de herbáceos.

7. Superficie de cultivo válido para la ayuda determinada en campo tras el ajuste con la superficie comprometida admisible para el resto de grupos de pago

* Ayuda cofinanciada a través del Plan de Reestructuración del Tabaco de Andalucía contemplado en el Programa de Desarrollo Rural de Andalucía (2007-2013)

<u>APELLIDOS Y NOMBRE / RAZÓN SOCIAL</u>	<u>NIF</u>	<u>EXPEDIENTE</u>	<u>ANUALIDAD DE PAGO</u>
SCHMITT INA MARIANNE	X2730928T	1005513	4ª

Resumen de superficies

<u>GRUPO DE PAGO</u>	<u>SUPERFICIE (Hectáreas)</u>				<u>% Sobredeclaración (1)</u>
	<u>Declarada admisible</u>	<u>Comprometida</u>	<u>Declarada Reducida(3)</u>	<u>Resuelta</u>	
FRUTALES DE SECANO	17,64		17,63	17,63	0,00
TOTAL	17,64	17,65	17,63	17,63	

% PENALIZACIÓN**IMPORTE (Euros)**

<u>Admisibilidad (2)</u>	<u>Presentación tardía</u>	<u>Omisión declaración</u>	<u>Condicionalidad</u>		<u>Calculado(4)</u>	<u>FEADER(EJE2)</u>	<u>MAGRAMA</u>	<u>CAPDER</u>	<u>Total</u>
0,00	0,00	0,00	0,00	Pago realizado		1.062,55	97,36	168,29	1.328,20
				A pagar		500,02	45,81	79,20	625,03
				TOTAL	1.953,23	1.562,57	143,17	247,49	1.953,23

RECINTOS

<u>REFERENCIA SIGPAC</u>	<u>CULTIVO S/R</u>	<u>CONV.</u>	<u>GRUPO PAGO</u>	<u>SUPERFICIE (Hectáreas)</u>			
				<u>Declarada admisible</u>	<u>Conv. SIGPAC</u>	<u>Control C.(5)</u>	<u>Determinada Certificada</u>
04-099-014-00006-001	104000 S	NO	FRUTALES DE SECANO	0,71		0,70	0,71
04-099-014-00008-002	104000 S	NO	FRUTALES DE SECANO	0,26		0,26	0,26
04-099-046-00050-003	104000 S	NO	FRUTALES DE SECANO	7,16		7,16	7,16
04-099-046-00327-001	104000 S	NO	FRUTALES DE SECANO	8,78		8,78	8,78
04-099-046-00332-001	104000 S	NO	FRUTALES DE SECANO	0,73		0,73	0,73

INCIDENCIA DESCRIPCIÓN

73105 Cultivo, variedad, régimen y/o uso del recinto SIGPAC no compatible con la submedida (anexo 9, Orden 24 marzo 2011)

Recinto:04-099-046-00327-001 Cultivo:113002 OTROS FRUTALES-DE HUESO Secano Uso Sigpac:FS

<u>APELLIDOS Y NOMBRE / RAZÓN SOCIAL</u>	<u>NIF</u>	<u>EXPEDIENTE</u>	<u>ANUALIDAD DE PAGO</u>
SEGURA GARRIDO MANUEL	27522189K	1006759	4ª

Resumen de superficies

<u>GRUPO DE PAGO</u>	<u>SUPERFICIE (Hectáreas)</u>				<u>% Sobredeclaración (1)</u>
	<u>Declarada admisible</u>	<u>Comprometida</u>	<u>Declarada Reducida(3)</u>	<u>Resuelta</u>	
HORTICOLAS	0,82		0,82	0,82	0,00
TOTAL	0,82	0,82	0,82	0,82	

% PENALIZACIÓN**IMPORTE (Euros)**

<u>Admisibilidad (2)</u>	<u>Presentación tardía</u>	<u>Omisión declaración</u>	<u>Condicionalidad</u>		<u>Calculado(4)</u>	<u>FEADER(EJE2)</u>	<u>MAGRAMA</u>	<u>CAPDER</u>	<u>Total</u>
0,00	0,00	0,00	0,00	A pagar	442,80	354,24	32,46	56,10	442,80

RECINTOS

<u>REFERENCIA SIGPAC</u>	<u>CULTIVO S/R</u>	<u>CONV.</u>	<u>GRUPO PAGO</u>	<u>SUPERFICIE (Hectáreas)</u>			
				<u>Declarada admisible</u>	<u>Conv. SIGPAC</u>	<u>Control C.(5)</u>	<u>Determinada Certificada</u>
04-066-081-00098-003	156100 R	NO	HORTICOLAS	0,82		0,82	0,82



1. Reducciones previstas por sobredeclaración, artículo 16 del Reglamento (UE) nº 65/2011

2. Resolución de 3 de agosto de 2012 de la Dirección General de Fondos Agrarios (BOJA nº 159, 14 de agosto de 2012)

3. Superficie declarada admisible tras el ajuste con la conversión SIGPAC para el grupo de pago de herbáceos.

Menor valor entre la superficie declarada admisible tras el ajuste con la conversión SIGPAC y la comprometida admisible para el resto de grupos de pago

4. Se calcula sobre la superficie declarada reducida

5. Superficie de cultivo válido para la ayuda determinada en campo para el grupo de pago de herbáceos.

Superficie de cultivo válido para la ayuda determinada en campo tras el ajuste con la superficie comprometida admisible para el resto de grupos de pago

* Ayuda cofinanciada a través del Plan de Reestructuración del Tabaco de Andalucía contemplado en el Programa de Desarrollo Rural de Andalucía (2007-2013)

<u>APELLIDOS Y NOMBRE / RAZÓN SOCIAL</u>	<u>NIF</u>	<u>EXPEDIENTE</u>	<u>ANUALIDAD DE PAGO</u>
SEGURA SEGURA BALTASAR	23167603W	1001501	7ª

Resumen de superficies

<u>GRUPO DE PAGO</u>	<u>SUPERFICIE (Hectáreas)</u>				<u>% Sobredeclaración (1)</u>
	<u>Declarada admisible</u>	<u>Comprometida</u>	<u>Declarada Reducida(3)</u>	<u>Resuelta</u>	
CITRICOS	0,69		0,54	0,54	0,00
TOTAL	0,69	0,54	0,54	0,54	

% PENALIZACIÓN**IMPORTE (Euros)**

<u>Admisibilidad (2)</u>	<u>Presentación tardía</u>	<u>Omisión declaración</u>	<u>Condicionalidad</u>		<u>Calculado(4)</u>	<u>FEADER(EJE2)</u>	<u>MAGRAMA</u>	<u>CAPDER</u>	<u>Total</u>
0,00	0,00	0,00	0,00	Pago realizado		107,95	9,89	17,10	134,94
				A pagar		90,49	8,29	14,33	113,11
				TOTAL	248,05	198,44	18,18	31,43	248,05

RECINTOS

<u>REFERENCIA SIGPAC</u>	<u>CULTIVO S/R</u>	<u>CONV.</u>	<u>GRUPO PAGO</u>	<u>SUPERFICIE (Hectáreas)</u>			
				<u>Declarada admisible</u>	<u>Conv. SIGPAC</u>	<u>Control C.(5)</u>	<u>Determinada Certificada</u>
04-103-014-00135-001	206000 R	NO	CITRICOS	0,24	0,24	0,24	0,24
04-103-015-00245-001	206000 R	NO	CITRICOS	0,32	0,32	0,32	0,16
04-103-015-00257-001	206000 R	NO	CITRICOS	0,13		0,13	0,13

INCIDENCIA DESCRIPCIÓN

73104 Recinto declarado que no cumple en su totalidad con las normas de producción ecológica (compromiso anexo 1, Orden 24 marzo 2011)
 Recinto:04-103-015-00245-001 Cultivo:206000 NARANJO-SIN VARIEDAD Regadío Sup. Declarada:0,32 Sup. Certificada:0,16

<u>APELLIDOS Y NOMBRE / RAZÓN SOCIAL</u>	<u>NIF</u>	<u>EXPEDIENTE</u>	<u>ANUALIDAD DE PAGO</u>
SERRANO CARRASCO FRANCISCO	23204760Z	1006541	7ª

Resumen de superficies

<u>GRUPO DE PAGO</u>	<u>SUPERFICIE (Hectáreas)</u>				<u>% Sobredeclaración (1)</u>
	<u>Declarada admisible</u>	<u>Comprometida</u>	<u>Declarada Reducida(3)</u>	<u>Resuelta</u>	
CITRICOS	0,81		0,78	0,78	0,00
TOTAL	0,81	0,80	0,78	0,78	

% PENALIZACIÓN**IMPORTE (Euros)**

<u>Admisibilidad (2)</u>	<u>Presentación tardía</u>	<u>Omisión declaración</u>	<u>Condicionalidad</u>		<u>Calculado(4)</u>	<u>FEADER(EJE2)</u>	<u>MAGRAMA</u>	<u>CAPDER</u>	<u>Total</u>
0,00	0,00	0,00	0,00	Pago realizado		194,92	17,86	30,86	243,64
				A pagar		91,73	8,40	14,53	114,66
				TOTAL	358,30	286,65	26,26	45,39	358,30

RECINTOS

<u>REFERENCIA SIGPAC</u>	<u>CULTIVO S/R</u>	<u>CONV.</u>	<u>GRUPO PAGO</u>	<u>SUPERFICIE (Hectáreas)</u>			
				<u>Declarada admisible</u>	<u>Conv. SIGPAC</u>	<u>Control C.(5)</u>	<u>Determinada Certificada</u>
04-103-012-00007-003	206000 S	NO	CITRICOS	0,51	0,50	0,50	0,51
04-103-012-00043-002	206000 S	NO	CITRICOS	0,09		0,09	0,09
04-103-014-00119-001	206000 R	NO	CITRICOS	0,21	0,19	0,19	0,21



1. Reducciones previstas por sobredeclaración, artículo 16 del Reglamento (UE) nº 65/2011

2. Resolución de 3 de agosto de 2012 de la Dirección General de Fondos Agrarios (BOJA nº 159, 14 de agosto de 2012)

3. Superficie declarada admisible tras el ajuste con la conversión SIGPAC para el grupo de pago de herbáceos.

Menor valor entre la superficie declarada admisible tras el ajuste con la conversión SIGPAC y la comprometida admisible para el resto de grupos de pago

4. Se calcula sobre la superficie declarada reducida

5. Superficie de cultivo válido para la ayuda determinada en campo para el grupo de pago de herbáceos.

Superficie de cultivo válido para la ayuda determinada en campo tras el ajuste con la superficie comprometida admisible para el resto de grupos de pago

* Ayuda cofinanciada a través del Plan de Reestructuración del Tabaco de Andalucía contemplado en el Programa de Desarrollo Rural de Andalucía (2007-2013)

<u>APellidos y nombre / RAZÓN SOCIAL</u>	<u>NIF</u>	<u>EXPEDIENTE</u>	<u>ANUALIDAD DE PAGO</u>
SERRANO PEREZ DE LA BLANCA, J.M.Y FR.	E60298833	1008510	6ª

Resumen de superficies

<u>GRUPO DE PAGO</u>	<u>SUPERFICIE (Hectáreas)</u>				<u>% Sobredeclaración (1)</u>
	<u>Declarada admisible</u>	<u>Comprometida</u>	<u>Declarada Reducida(3)</u>	<u>Resuelta</u>	
FRUTALES DE SECANO	7,18		7,11	7,11	0,00
TOTAL	7,18	7,11	7,11	7,11	

Resumen de superficies

<u>GRUPO DE PAGO</u>	<u>SUPERFICIE (Hectáreas)</u>				<u>% Sobredeclaración (1)</u>
	<u>Declarada admisible</u>	<u>Comprometida</u>	<u>Declarada Reducida(3)</u>	<u>Resuelta</u>	
HERBACEOS	263,95		262,34	262,34	0,00
TOTAL	263,95		262,34	262,34	

% PENALIZACIÓN**IMPORTE (Euros)**

<u>Admisibilidad (2)</u>	<u>Presentación tardía</u>	<u>Omisión declaración</u>	<u>Condicionalidad</u>	<u>Pago realizado</u>	<u>Calculado(4)</u>	<u>FEADER(EJE2)</u>	<u>MAGRAMA</u>	<u>CAPDER</u>	<u>Total</u>
0,00	0,00	0,00	0,00			16.500,89	1.511,89	2.613,33	20.626,11
				A pagar		7.765,13	711,48	1.229,80	9.706,41
				TOTAL	30.332,52	24.266,02	2.223,37	3.843,13	30.332,52

RECINTOS

<u>REFERENCIA SIGPAC</u>	<u>CULTIVO</u>	<u>S/R</u>	<u>CONV.</u>	<u>GRUPO PAGO</u>	<u>Declarada admisible</u>	<u>SUPERFICIE (Hectáreas)</u>		
					<u>Conv. SIGPAC</u>	<u>Control C.(5)</u>	<u>Determinada</u>	<u>Certificada</u>
04-098-008-00037-001	8000	S	NO	HERBACEOS	0,81		0,81	0,81
04-098-008-00053-001	8000	S	NO	HERBACEOS	19,13		19,13	19,13
04-098-010-00003-003	8000	S	NO	HERBACEOS	18,39		18,39	18,39
04-098-011-00012-001	8000	S	NO	HERBACEOS	3,55	3,61	3,55	3,55
04-098-011-00030-001	8000	S	NO	HERBACEOS	3,14		3,14	3,14
04-098-012-00025-002	8000	S	NO	HERBACEOS	5,93		5,93	5,93
04-098-013-00001-001	8000	S	NO	HERBACEOS	0,30		0,30	0,30
04-098-013-00002-001	8000	S	NO	HERBACEOS	0,03		0,02	0,03
04-098-013-00003-001	8000	S	NO	HERBACEOS	0,43		0,19	0,43
04-098-013-00004-002	8000	S	NO	HERBACEOS	0,78		0,77	0,78
04-098-013-00005-001	8000	S	NO	HERBACEOS	1,11		1,11	1,11
04-098-013-00006-001	8000	S	NO	HERBACEOS	3,29		3,28	3,29
04-098-013-00007-001	8000	S	NO	HERBACEOS	0,15		0,15	0,15
04-098-013-00007-002	8000	S	NO	HERBACEOS	1,16		1,16	1,16
04-098-013-00008-001	8000	S	NO	HERBACEOS	2,26		2,25	2,26
04-098-013-00009-001	8000	S	NO	HERBACEOS	0,27		0,27	0,27
04-098-013-00010-001	8000	S	NO	HERBACEOS	2,48		2,47	2,48
04-098-013-00011-002	8000	S	NO	HERBACEOS	11,27		11,27	11,27
04-098-013-00012-001	8000	S	NO	HERBACEOS	2,83		2,82	2,83
04-098-013-00013-002	8000	S	NO	HERBACEOS	1,95		1,95	1,95
04-098-013-00014-001	8000	S	NO	HERBACEOS	6,54		6,16	6,54
04-098-013-00017-001	8000	S	NO	HERBACEOS	2,14		2,14	2,14
04-098-013-00018-001	8000	S	NO	HERBACEOS	11,41		11,40	11,40
04-098-013-00019-001	8000	S	NO	HERBACEOS	2,34		2,34	2,34
04-098-013-00020-001	8000	S	NO	HERBACEOS	1,28		1,28	1,28
04-098-013-00021-001	8000	S	NO	HERBACEOS	0,85		0,85	0,85
04-098-013-00022-001	8000	S	NO	HERBACEOS	0,57		0,56	0,57
04-098-013-00023-001	8000	S	NO	HERBACEOS	0,90		0,89	0,90
04-098-013-00024-002	8000	S	NO	HERBACEOS	1,42		1,25	1,42
04-098-013-00026-001	8000	S	NO	HERBACEOS	1,22		1,21	1,22
04-098-013-00027-001	8000	S	NO	HERBACEOS	0,71		0,70	0,71
04-098-013-00034-002	8000	S	NO	HERBACEOS	2,16		1,81	2,16
04-098-013-00036-001	8000	S	NO	HERBACEOS	3,65		3,65	3,65
04-098-013-00037-001	8000	S	NO	HERBACEOS	0,81		0,65	0,81
04-098-013-00046-001	8000	S	NO	HERBACEOS	0,55		0,52	0,55

1. Reducciones previstas por sobredeclaración, artículo 16 del Reglamento (UE) nº 65/2011

2. Resolución de 3 de agosto de 2012 de la Dirección General de Fondos Agrarios (BOJA nº 159, 14 de agosto de 2012)

3. Superficie declarada admisible tras el ajuste con la conversión SIGPAC para el grupo de pago de herbáceos.

4. Menor valor entre la superficie declarada admisible tras el ajuste con la conversión SIGPAC y la comprometida admisible para el resto de grupos de pago

5. Se calcula sobre la superficie declarada reducida

6. Superficie de cultivo válido para la ayuda determinada en campo para el grupo de pago de herbáceos.

7. Superficie de cultivo válido para la ayuda determinada en campo tras el ajuste con la superficie comprometida admisible para el resto de grupos de pago

* Ayuda cofinanciada a través del Plan de Reestructuración del Tabaco de Andalucía contemplado en el Programa de Desarrollo Rural de Andalucía (2007-2013)

RECINTOS

REFERENCIA SIGPAC	CULTIVO	S/R	CONV.	GRUPO PAGO	Declarada admisible	SUPERFICIE (Hectáreas)		
						Conv. SIGPAC	Control C.(5)	Determinada Certificada
04-098-013-00056-001	8000	S	NO	HERBACEOS	0,74		0,74	0,74
04-098-013-00057-001	8000	S	NO	HERBACEOS	0,17		0,16	0,17
04-098-013-00058-001	8000	S	NO	HERBACEOS	0,21		0,20	0,21
04-098-013-00059-001	8000	S	NO	HERBACEOS	3,06		3,05	3,06
04-098-013-00061-006	8000	S	NO	HERBACEOS	8,87		8,87	8,87
04-098-013-00063-002	8000	S	NO	HERBACEOS	0,69		0,69	0,69
04-098-013-00069-002	8000	S	NO	HERBACEOS	1,11		1,11	1,11
04-098-013-00072-001	8000	S	NO	HERBACEOS	0,27		0,27	0,27
04-098-013-00102-001	8000	S	NO	HERBACEOS	2,02		2,01	2,02
04-098-013-00107-001	8000	S	NO	HERBACEOS	2,08		2,07	2,08
04-098-014-00011-002	8000	S	NO	HERBACEOS	0,07		0,06	0,07
04-098-015-00002-001	8000	S	NO	HERBACEOS	0,36		0,36	0,36
04-098-015-00003-001	8000	R	NO	HERBACEOS	2,21		2,21	2,21
04-098-015-00003-002	8000	R	NO	HERBACEOS	2,36		2,36	2,36
04-098-015-00004-001	8000	S	NO	HERBACEOS	0,74		0,74	0,74
04-098-015-00005-002	8000	R	NO	HERBACEOS	0,23		0,23	0,23
04-098-015-00006-001	8000	R	NO	HERBACEOS	0,33		0,33	0,33
04-098-015-00007-001	8000	S	NO	HERBACEOS	0,46		0,46	0,46
04-098-015-00008-001	8000	S	NO	HERBACEOS	1,45		1,45	1,45
04-098-015-00010-001	8000	R	NO	HERBACEOS	0,92		0,92	0,92
04-098-015-00010-003	8000	R	NO	HERBACEOS	0,05		0,05	0,05
04-098-015-00011-001	8000	R	NO	HERBACEOS	0,67		0,67	0,67
04-098-015-00013-001	8000	S	NO	HERBACEOS	0,18		0,17	0,18
04-098-015-00013-002	8000	S	NO	HERBACEOS	0,61		0,61	0,61
04-098-015-00013-008	8000	S	NO	HERBACEOS	4,67		4,67	4,67
04-098-015-00019-001	8000	S	NO	HERBACEOS	4,54		4,54	4,54
04-098-015-00034-001	5000	S	NO	HERBACEOS	7,03		7,03	7,03
04-098-015-00034-002	5000	S	NO	HERBACEOS	0,22		0,22	0,22
04-098-015-00034-003	104000	S	NO	FRUTALES DE SECANO	5,41		5,40	5,41
04-098-015-00036-003	8000	S	NO	HERBACEOS	2,81		2,81	2,81
04-098-015-00038-001	8000	S	NO	HERBACEOS	2,28		2,27	2,28
04-098-015-00040-001	8000	S	NO	HERBACEOS	3,80		3,80	3,80
04-098-015-00042-001	104000	S	NO	FRUTALES DE SECANO	1,02		0,97	1,02
04-098-015-00043-001	104000	S	NO	FRUTALES DE SECANO	0,75		0,74	0,75
04-098-015-00110-004	8000	S	NO	HERBACEOS	4,33		4,33	4,33
04-098-015-00113-001	8000	S	NO	HERBACEOS	7,38		7,38	7,38
04-098-065-00032-001	5000	S	NO	HERBACEOS	4,84		4,84	4,84
04-098-066-00009-001	5000	S	NO	HERBACEOS	9,30		9,30	9,30
04-098-068-00035-001	53000	S	NO	HERBACEOS	11,81		11,81	11,81
04-098-068-00042-004	53000	S	NO	HERBACEOS	0,37		0,37	0,37
04-098-068-00048-001	53000	S	NO	HERBACEOS	9,16		9,16	9,16
04-098-069-00017-001	53000	S	NO	HERBACEOS	3,80		3,80	3,80
04-098-069-00042-001	8000	S	NO	HERBACEOS	0,90		0,82	0,90
04-098-069-00043-001	8000	S	NO	HERBACEOS	0,88		0,87	0,88
04-098-070-00011-003	8000	S	NO	HERBACEOS	9,24		9,24	9,24
04-098-070-00015-001	8000	S	NO	HERBACEOS	0,56		0,56	0,56
04-098-070-00016-002	8000	S	NO	HERBACEOS	9,23	9,25	9,23	9,23
04-098-070-00017-006	8000	S	NO	HERBACEOS	15,21		15,21	15,21
04-098-070-00018-001	8000	S	NO	HERBACEOS	0,92		0,92	0,92
04-098-070-00021-004	8000	R	NO	HERBACEOS	1,15		1,15	1,15
04-098-070-00021-005	8000	R	NO	HERBACEOS	0,45		0,45	0,45
04-098-070-00021-006	8000	R	NO	HERBACEOS	0,49		0,49	0,49
04-098-070-00022-001	8000	S	NO	HERBACEOS	1,02		1,02	1,02
04-098-070-00027-001	53000	S	NO	HERBACEOS	1,42		1,42	1,42
04-098-072-00084-003	8000	S	NO	HERBACEOS	0,47		0,47	0,47

INCIDENCIA DESCRIPCIÓN

73104 Recinto declarado que no cumple en su totalidad con las normas de producción ecológica (compromiso anexo 1, Orden 24 marzo 2011)

1. Reducciones previstas por sobredeclaración, artículo 16 del Reglamento (UE) nº 65/2011

2. Resolución de 3 de agosto de 2012 de la Dirección General de Fondos Agrarios (BOJA nº 159, 14 de agosto de 2012)

3. Superficie declarada admisible tras el ajuste con la conversión SIGPAC para el grupo de pago de herbáceos.

Menor valor entre la superficie declarada admisible tras el ajuste con la conversión SIGPAC y la comprometida admisible para el resto de grupos de pago

4. Se calcula sobre la superficie declarada reducida

5. Superficie de cultivo válido para la ayuda determinada en campo para el grupo de pago de herbáceos.

Superficie de cultivo válido para la ayuda determinada en campo tras el ajuste con la superficie comprometida admisible para el resto de grupos de pago

* Ayuda cofinanciada a través del Plan de Reestructuración del Tabaco de Andalucía contemplado en el Programa de Desarrollo Rural de Andalucía (2007-2013)

INCIDENCIA DESCRIPCIÓN

Recinto:04-098-013-00018-001 Cultivo:8000 AVENA-SIN VARIEDAD Secano Sup. Declarada:11,41 Sup. Certificada:11,4

APELLIDOS Y NOMBRE / RAZÓN SOCIAL

SIERRA LOPEZ GUILLERMO

NIF

27182557F

EXPEDIENTE

1000622

ANUALIDAD DE PAGO

6ª

Resumen de superficies

GRUPO DE PAGO	SUPERFICIE (Hectáreas)				% Sobredeclaración (1)
	Declarada admisible	Comprometida	Declarada Reducida(3)	Resuelta	
CITRICOS	1,01		0,96	0,96	0,00
TOTAL	1,01	0,96	0,96	0,96	

% PENALIZACIÓN**IMPORTE (Euros)**

Admisibilidad (2)	Presentación		Condicionabilidad		Calculado(4)	IMPORTE (Euros)			Total
	tardía	Omisión declaración				FEADER(EJE2)	MAGRAMA	CAPDER	
0,00	0,00	0,00	0,00	Pago realizado		191,92	17,58	30,39	239,89
				A pagar		160,88	14,74	25,48	201,10
				TOTAL	440,99	352,80	32,32	55,87	440,99

RECINTOS

REFERENCIA SIGPAC	CULTIVO	S/R	CONV.	GRUPO PAGO	Declarada admisible	SUPERFICIE (Hectáreas)		
						Conv. SIGPAC	Control C.(5)	Determinada Certificada
04-091-007-00061-001	206000	R	NO	CITRICOS	0,30		0,30	0,30
04-091-007-00061-005	206000	R	NO	CITRICOS	0,14		0,11	0,14
04-091-008-00019-001	206000	R	NO	CITRICOS	0,33		0,33	0,33
04-091-008-00133-001	206000	R	NO	CITRICOS	0,13		0,11	0,13
04-091-009-00021-001	206000	R	NO	CITRICOS	0,11		0,11	0,10

INCIDENCIA DESCRIPCIÓN

73104 Recinto declarado que no cumple en su totalidad con las normas de producción ecológica (compromiso anexo 1, Orden 24 marzo 2011)

Recinto:04-091-009-00021-001 Cultivo:206000 NARANJO-SIN VARIEDAD Regadío Sup. Declarada:0,11 Sup. Certificada:0,1



1. Reducciones previstas por sobredeclaración, artículo 16 del Reglamento (UE) nº 65/2011

2. Resolución de 3 de agosto de 2012 de la Dirección General de Fondos Agrarios (BOJA nº 159, 14 de agosto de 2012)

3. Superficie declarada admisible tras el ajuste con la conversión SIGPAC para el grupo de pago de herbáceos.

4. Menor valor entre la superficie declarada admisible tras el ajuste con la conversión SIGPAC y la comprometida admisible para el resto de grupos de pago

5. Se calcula sobre la superficie declarada reducida

6. Superficie de cultivo válido para la ayuda determinada en campo para el grupo de pago de herbáceos.

7. Superficie de cultivo válido para la ayuda determinada en campo tras el ajuste con la superficie comprometida admisible para el resto de grupos de pago

* Ayuda cofinanciada a través del Plan de Reestructuración del Tabaco de Andalucía contemplado en el Programa de Desarrollo Rural de Andalucía (2007-2013)

<u>APELLIDOS Y NOMBRE / RAZÓN SOCIAL</u>	<u>NIF</u>	<u>EXPEDIENTE</u>	<u>ANUALIDAD DE PAGO</u>
SIMON GARCIA QUITERIA	27192876E	1002945	7ª

Resumen de superficies

<u>GRUPO DE PAGO</u>	<u>SUPERFICIE (Hectáreas)</u>				<u>% Sobredeclaración (1)</u>
	<u>Declarada admisible</u>	<u>Comprometida</u>	<u>Declarada Reducida(3)</u>	<u>Resuelta</u>	
OLIVAR EN PENDIENTE	1,95		1,74	1,74	0,00
FRUTALES DE SECANO	15,61		15,51	15,51	0,00
OLIVAR	0,09		0,08	0,08	0,00
TOTAL	17,65	17,33	17,33	17,33	

% PENALIZACIÓN**IMPORTE (Euros)**

<u>Admisibilidad (2)</u>	<u>Presentación tardía</u>	<u>Omisión declaración</u>	<u>Condicionalidad</u>	<u>Pago realizado</u>	<u>Calculado(4)</u>	<u>FEADER(EJE2)</u>	<u>MAGRAMA</u>	<u>CAPDER</u>	<u>Total</u>
0,00	0,00	0,00	0,00			1.260,92	115,53	199,69	1.576,14
				A pagar		593,38	54,37	93,97	741,72
				TOTAL	2.317,86	1.854,30	169,90	293,66	2.317,86

RECINTOS

<u>REFERENCIA SIGPAC</u>	<u>CULTIVO</u>	<u>S/R</u>	<u>CONV.</u>	<u>GRUPO PAGO</u>	<u>Declarada admisible</u>	<u>SUPERFICIE (Hectáreas)</u>			
					<u>Conv. SIGPAC</u>	<u>Control C.(5)</u>	<u>Determinada</u>	<u>Certificada</u>	
04-070-024-00178-001	101000	S	NO	OLIVAR EN PENDIENTE	0,98			0,98	0,98
04-070-024-00178-007	101000	S	NO	OLIVAR EN PENDIENTE	0,10			0,10	0,10
04-070-024-00178-017	101000	S	NO	OLIVAR EN PENDIENTE	0,04			0,04	0,04
04-070-024-00178-018	101000	S	NO	OLIVAR EN PENDIENTE	0,02			0,02	0,02
04-070-024-00178-020	101000	S	NO	OLIVAR	0,04			0,04	0,04
04-070-024-00178-033	104000	S	NO	FRUTALES DE SECANO	0,85			0,85	0,85
04-070-024-00178-035	104000	S	NO	FRUTALES DE SECANO	10,13			10,03	10,13
04-070-024-00178-039	101000	S	NO	OLIVAR EN PENDIENTE	0,15	0,16		0,15	0,16
04-070-024-00178-040	101000	S	NO	OLIVAR	0,05			0,04	0,05
04-070-024-00178-041	101000	S	NO	OLIVAR EN PENDIENTE	0,13			0,13	0,14
04-070-024-00178-053	101000	S	NO	OLIVAR EN PENDIENTE	0,13			0,13	0,13
04-070-024-00178-054	104000	S	NO	FRUTALES DE SECANO	0,16			0,16	0,16
04-070-024-00178-082	104000	S	NO	FRUTALES DE SECANO	0,13			0,13	0,13
04-070-024-00178-083	104000	S	NO	FRUTALES DE SECANO	0,04			0,04	0,05
04-070-024-00178-089	104000	S	NO	FRUTALES DE SECANO	0,05			0,05	0,09
04-070-024-00178-099	101000	S	NO	OLIVAR EN PENDIENTE	0,06			0,06	0,06
04-070-032-00124-004	104000	S	NO	FRUTALES DE SECANO	4,25			4,25	4,25
04-070-032-00124-006	101000	S		OLIVAR EN PENDIENTE	0,13			0,13	0,00

INCIDENCIA DESCRIPCIÓN

73103 El recinto declarado no cumple con las normas de producción ecológica (compromiso anexo 1, Orden 24 marzo 2011)

Recinto:04-070-032-00124-006 Cultivo:101000 OLIVAR-SIN VARIEDAD Secano

73106 Recinto declarado no comprometido

Recinto:04-070-024-00178-010 Cultivo:101000 OLIVAR-SIN VARIEDAD Secano



1. Reducciones previstas por sobredeclaración, artículo 16 del Reglamento (UE) nº 65/2011

2. Resolución de 3 de agosto de 2012 de la Dirección General de Fondos Agrarios (BOJA nº 159, 14 de agosto de 2012)

3. Superficie declarada admisible tras el ajuste con la conversión SIGPAC para el grupo de pago de herbáceos.

Menor valor entre la superficie declarada admisible tras el ajuste con la conversión SIGPAC y la comprometida admisible para el resto de grupos de pago

4. Se calcula sobre la superficie declarada reducida

5. Superficie de cultivo válido para la ayuda determinada en campo para el grupo de pago de herbáceos.

Superficie de cultivo válido para la ayuda determinada en campo tras el ajuste con la superficie comprometida admisible para el resto de grupos de pago

* Ayuda cofinanciada a través del Plan de Reestructuración del Tabaco de Andalucía contemplado en el Programa de Desarrollo Rural de Andalucía (2007-2013)

<u>APellidos y nombre / RAZÓN SOCIAL</u>	<u>NIF</u>	<u>EXPEDIENTE</u>	<u>ANUALIDAD DE PAGO</u>			
SIMON GUIRAO MIGUEL	75223204W	1000219	7ª			
Resumen de superficies						
		SUPERFICIE (Hectáreas)				
GRUPO DE PAGO		<u>Declarada admisible</u>	<u>Comprometida</u>	<u>Declarada Reducida(3)</u>	<u>Resuelta</u>	<u>% Sobredeclaración (1)</u>
FRUTALES DE SECANO		38,23		37,93	37,93	0,00
TOTAL		38,23	37,93	37,93	37,93	

Resumen de superficies						
		SUPERFICIE (Hectáreas)				
GRUPO DE PAGO		<u>Declarada admisible</u>	<u>Comprometida</u>	<u>Declarada Reducida(3)</u>	<u>Resuelta</u>	<u>% Sobredeclaración (1)</u>
HERBACEOS		24,67		24,39	24,39	0,00
TOTAL		24,67		24,39	24,39	

<u>% PENALIZACIÓN</u>				<u>IMPORTE (Euros)</u>					
<u>Admisibilidad (2)</u>	<u>Presentación tardía</u>	<u>Omisión declaración</u>	<u>Condicionalidad</u>	<u>Pago realizado</u>	<u>Calculado(4)</u>	<u>FEADER(EJE2)</u>	<u>MAGRAMA</u>	<u>CAPDER</u>	<u>Total</u>
0,00	0,00	0,00	0,00			4.479,66	410,45	709,46	5.599,57
				A pagar		2.108,07	193,15	333,87	2.635,09
				TOTAL	8.234,66	6.587,73	603,60	1.043,33	8.234,66

RECINTOS

<u>REFERENCIA SIGPAC</u>	<u>CULTIVO</u>	<u>S/R</u>	<u>CONV.</u>	<u>GRUPO PAGO</u>	<u>Declarada admisible</u>	<u>SUPERFICIE (Hectáreas)</u>			
						<u>Conv. SIGPAC</u>	<u>Control C.(5)</u>	<u>Determinada</u>	<u>Certificada</u>
04-037-025-00014-001	8000	S	NO	HERBACEOS	5,28	5,00	5,00	5,30	
04-037-026-00026-004	1000	S	NO	HERBACEOS	5,58		5,58	5,58	
04-037-026-00026-004	8000	S	NO	HERBACEOS	5,12		5,12	5,12	
04-037-026-00042-002	104000	S		FRUTALES DE SECANO	0,01	1,72	0,01	0,00	
04-037-026-00042-007	104000	S		FRUTALES DE SECANO	0,17	0,17	0,17	0,00	
04-037-026-00043-001	1000	S	NO	HERBACEOS	1,24		1,24	1,24	
04-037-026-00045-001	104000	S	NO	FRUTALES DE SECANO	1,34		1,34	1,34	
04-037-029-00027-001	104000	S	NO	FRUTALES DE SECANO	2,19		2,19	2,19	
04-037-029-00032-001	104000	S	NO	FRUTALES DE SECANO	3,64		3,64	3,64	
04-037-029-00041-001	1000	S	NO	HERBACEOS	0,79		0,79	0,79	
04-037-029-00042-001	53000	S	NO	HERBACEOS	5,00		5,00	5,00	
04-037-029-00042-002	104000	S	NO	FRUTALES DE SECANO	2,74		2,74	2,74	
04-037-029-00056-003	104000	S	NO	FRUTALES DE SECANO	1,46		1,46	1,46	
04-037-029-00067-001	104000	S	NO	FRUTALES DE SECANO	2,78		2,78	2,78	
04-037-029-00069-001	104000	S	NO	FRUTALES DE SECANO	0,77		0,77	0,77	
04-037-029-00073-001	104000	S	NO	FRUTALES DE SECANO	0,41		0,41	0,41	
04-037-029-00088-001	104000	S	NO	FRUTALES DE SECANO	0,61		0,58	0,61	
04-037-029-00089-001	104000	S	NO	FRUTALES DE SECANO	1,51		1,51	1,51	
04-037-029-00090-007	104000	S	NO	FRUTALES DE SECANO	0,81		0,81	0,81	
04-037-029-00108-001	104000	S	NO	FRUTALES DE SECANO	0,18		0,17	0,18	
04-037-029-00114-001	104000	S	NO	FRUTALES DE SECANO	1,27		1,27	1,27	
04-070-001-00010-001	104000	S	NO	FRUTALES DE SECANO	2,08		2,08	2,08	
04-070-001-00016-001	104000	S	NO	FRUTALES DE SECANO	4,48		4,48	4,48	
04-070-001-00017-001	104000	S	NO	FRUTALES DE SECANO	0,10		0,10	0,10	
04-070-001-00034-001	5000	S	NO	HERBACEOS	1,66		1,66	1,66	
18-057-013-00146-001	104000	S	NO	FRUTALES DE SECANO	10,94		10,94	10,94	
18-057-014-00145-001	104000	S	NO	FRUTALES DE SECANO	0,66		0,66	0,66	

INCIDENCIA DESCRIPCIÓN

- 73103 El recinto declarado no cumple con las normas de producción ecológica (compromiso anexo 1, Orden 24 marzo 2011)
 Recinto:04-037-026-00042-002 Cultivo:104000 ALMENDROS-SIN VARIEDAD Secano
 Recinto:04-037-026-00042-007 Cultivo:104000 ALMENDROS-SIN VARIEDAD Secano
- 73105 Cultivo, variedad, régimen y/o uso del recinto SIGPAC no compatible con la submedida (anexo 9, Orden 24 marzo 2011)
 Recinto:04-037-029-00090-002 Cultivo:104000 ALMENDROS-SIN VARIEDAD Secano Uso Sigpac:TA
- 73106 Recinto declarado no comprometido
 Recinto:04-037-029-00130-001 Cultivo:104000 ALMENDROS-SIN VARIEDAD Secano

1. Reducciones previstas por sobredeclaración, artículo 16 del Reglamento (UE) nº 65/2011

2. Resolución de 3 de agosto de 2012 de la Dirección General de Fondos Agrarios (BOJA nº 159, 14 de agosto de 2012)

3. Superficie declarada admisible tras el ajuste con la conversión SIGPAC para el grupo de pago de herbáceos.

4. Menor valor entre la superficie declarada admisible tras el ajuste con la conversión SIGPAC y la comprometida admisible para el resto de grupos de pago

5. Se calcula sobre la superficie declarada reducida

6. Superficie de cultivo válido para la ayuda determinada en campo para el grupo de pago de herbáceos.

7. Superficie de cultivo válido para la ayuda determinada en campo tras el ajuste con la superficie comprometida admisible para el resto de grupos de pago

* Ayuda cofinanciada a través del Plan de Reestructuración del Tabaco de Andalucía contemplado en el Programa de Desarrollo Rural de Andalucía (2007-2013)

INCIDENCIA DESCRIPCIÓN

Recinto:04-037-029-00130-004 Cultivo:104000 ALMENDROS-SIN VARIEDAD Secano

<u>APELLIDOS Y NOMBRE / RAZÓN SOCIAL</u>	<u>NIF</u>	<u>EXPEDIENTE</u>	<u>ANUALIDAD DE PAGO</u>
SIMON MATARIN FRANCISCO	27193513S	1003249	7ª

Resumen de superficies

<u>GRUPO DE PAGO</u>	<u>SUPERFICIE (Hectáreas)</u>				<u>% Sobredeclaración (1)</u>
	<u>Declarada admisible</u>	<u>Comprometida</u>	<u>Declarada Reducida(3)</u>	<u>Resuelta</u>	
CITRICOS	0,57		0,57	0,57	0,00
TOTAL	0,57	0,57	0,57	0,57	

% PENALIZACIÓN**IMPORTE (Euros)**

<u>Admisibilidad (2)</u>	<u>Presentación tardía</u>	<u>Omisión declaración</u>	<u>Condicionalidad</u>		<u>Calculado(4)</u>	<u>FEADER(EJE2)</u>	<u>MAGRAMA</u>	<u>CAPDER</u>	<u>Total</u>
0,00	0,00	0,00	0,00	Pago realizado		142,44	13,05	22,56	178,05
				A pagar		67,03	6,14	10,62	83,79
				TOTAL	261,84	209,47	19,19	33,18	261,84

RECINTOS

<u>REFERENCIA SIGPAC</u>	<u>CULTIVO</u>	<u>S/R</u>	<u>CONV.</u>	<u>GRUPO PAGO</u>	<u>Declarada admisible</u>	<u>Conv. SIGPAC</u>	<u>SUPERFICIE (Hectáreas)</u> <u>Control C.(5) Determinada</u>	<u>Certificada</u>
04-005-018-00136-001	206000	R	NO	CITRICOS	0,13		0,13	0,13
04-005-018-00214-001	206000	R	NO	CITRICOS	0,06		0,06	0,06
04-080-002-00254-002	206000	R	NO	CITRICOS	0,38		0,38	0,38

<u>APELLIDOS Y NOMBRE / RAZÓN SOCIAL</u>	<u>NIF</u>	<u>EXPEDIENTE</u>	<u>ANUALIDAD DE PAGO</u>
SIMON RECHE MARIA ISABEL	52516948J	1004473	4ª

Resumen de superficies

<u>GRUPO DE PAGO</u>	<u>SUPERFICIE (Hectáreas)</u>				<u>% Sobredeclaración (1)</u>
	<u>Declarada admisible</u>	<u>Comprometida</u>	<u>Declarada Reducida(3)</u>	<u>Resuelta</u>	
FRUTALES DE SECANO	13,66		13,14	13,14	0,00
TOTAL	13,66	13,14	13,14	13,14	

% PENALIZACIÓN**IMPORTE (Euros)**

<u>Admisibilidad (2)</u>	<u>Presentación tardía</u>	<u>Omisión declaración</u>	<u>Condicionalidad</u>		<u>Calculado(4)</u>	<u>FEADER(EJE2)</u>	<u>MAGRAMA</u>	<u>CAPDER</u>	<u>Total</u>
0,00	0,00	0,00	0,00	Pago realizado		791,94	72,56	125,43	989,93
				A pagar		372,68	34,15	59,02	465,85
				TOTAL	1.455,78	1.164,62	106,71	184,45	1.455,78

RECINTOS

<u>REFERENCIA SIGPAC</u>	<u>CULTIVO</u>	<u>S/R</u>	<u>CONV.</u>	<u>GRUPO PAGO</u>	<u>Declarada admisible</u>	<u>Conv. SIGPAC</u>	<u>SUPERFICIE (Hectáreas)</u> <u>Control C.(5) Determinada</u>	<u>Certificada</u>
04-037-016-00115-004	104000	S	NO	FRUTALES DE SECANO	0,08		0,08	0,08
04-037-016-00116-001	104000	S	NO	FRUTALES DE SECANO	1,31		1,31	1,31
04-037-016-00191-001	104000	S	NO	FRUTALES DE SECANO	5,02		5,02	5,02
04-070-003-00430-004	104000	S	NO	FRUTALES DE SECANO	5,23		5,23	5,23
04-070-003-00430-007	104000	S	NO	FRUTALES DE SECANO	1,27		1,27	1,27
04-070-003-00430-013	104000	S	NO	FRUTALES DE SECANO	0,75		0,75	0,75

1. Reducciones previstas por sobredeclaración, artículo 16 del Reglamento (UE) nº 65/2011

2. Resolución de 3 de agosto de 2012 de la Dirección General de Fondos Agrarios (BOJA nº 159, 14 de agosto de 2012)

3. Superficie declarada admisible tras el ajuste con la conversión SIGPAC para el grupo de pago de herbáceos.

4. Menor valor entre la superficie declarada admisible tras el ajuste con la conversión SIGPAC y la comprometida admisible para el resto de grupos de pago

5. Se calcula sobre la superficie declarada reducida

6. Superficie de cultivo válido para la ayuda determinada en campo para el grupo de pago de herbáceos.

7. Superficie de cultivo válido para la ayuda determinada en campo tras el ajuste con la superficie comprometida admisible para el resto de grupos de pago

* Ayuda cofinanciada a través del Plan de Reestructuración del Tabaco de Andalucía contemplado en el Programa de Desarrollo Rural de Andalucía (2007-2013)

<u>APELLIDOS Y NOMBRE / RAZÓN SOCIAL</u>	<u>NIF</u>	<u>EXPEDIENTE</u>	<u>ANUALIDAD DE PAGO</u>
SIMON ROMERO ANTONIO	23200593X	1008807	7ª

Resumen de superficies

<u>GRUPO DE PAGO</u>	<u>SUPERFICIE (Hectáreas)</u>				<u>% Sobredeclaración (1)</u>
	<u>Declarada admisible</u>	<u>Comprometida</u>	<u>Declarada Reducida(3)</u>	<u>Resuelta</u>	
FRUTALES DE SECANO	21,32		18,89	18,89	0,00
TOTAL	21,32	18,89	18,89	18,89	

Resumen de superficies

<u>GRUPO DE PAGO</u>	<u>SUPERFICIE (Hectáreas)</u>				<u>% Sobredeclaración (1)</u>
	<u>Declarada admisible</u>	<u>Comprometida</u>	<u>Declarada Reducida(3)</u>	<u>Resuelta</u>	
HERBACEOS	7,95		7,88	7,88	0,00
TOTAL	7,95		7,88	7,88	

% PENALIZACIÓN**IMPORTE (Euros)**

<u>Admisibilidad (2)</u>	<u>Presentación tardía</u>	<u>Omisión declaración</u>	<u>Condicionalidad</u>		<u>Calculado(4)</u>	<u>FEADER(EJE2)</u>	<u>MAGRAMA</u>	<u>CAPDER</u>	<u>Total</u>
0,00	0,00	0,00	0,00	A pagar	3.395,62	2.716,50	248,90	430,22	3.395,62

RECINTOS

<u>REFERENCIA SIGPAC</u>	<u>CULTIVO</u>	<u>S/R</u>	<u>CONV.</u>	<u>GRUPO PAGO</u>	<u>Declarada admisible</u>	<u>SUPERFICIE (Hectáreas)</u>		
						<u>Conv. SIGPAC</u>	<u>Control C.(5)</u>	<u>Determinada Certificada</u>
04-037-020-00095-005	104000	S	NO	FRUTALES DE SECANO	7,26		7,25	7,26
04-037-020-00100-001	104000	S	NO	FRUTALES DE SECANO	2,82		2,80	2,82
04-037-020-00100-002	5000	S	NO	HERBACEOS	3,24		3,19	3,24
04-037-020-00104-001	5000	S	NO	HERBACEOS	0,15		0,13	0,15
04-037-020-00105-001	5000	S	NO	HERBACEOS	1,32		1,32	1,32
04-037-020-00161-001	5000	S	NO	HERBACEOS	0,24		0,24	0,24
04-037-036-00209-001	104000	S	NO	FRUTALES DE SECANO	1,92		1,92	1,92
04-037-039-00296-001	104000	S	NO	FRUTALES DE SECANO	4,56		4,56	4,56
04-037-042-00026-001	104000	S	NO	FRUTALES DE SECANO	0,44		0,44	0,44
04-037-043-00033-001	104000	S	NO	FRUTALES DE SECANO	1,00		1,00	1,00
04-037-043-00038-001	104000	S	NO	FRUTALES DE SECANO	1,15		1,15	1,15
04-037-060-00065-004	5000	S	NO	HERBACEOS	3,00		3,00	3,00

INCIDENCIA DESCRIPCIÓN

73106 Recinto declarado no comprometido
 Recinto:04-037-020-00106-001 Cultivo:104000 ALMENDROS-SIN VARIEDAD Secano



1. Reducciones previstas por sobredeclaración, artículo 16 del Reglamento (UE) nº 65/2011

2. Resolución de 3 de agosto de 2012 de la Dirección General de Fondos Agrarios (BOJA nº 159, 14 de agosto de 2012)

3. Superficie declarada admisible tras el ajuste con la conversión SIGPAC para el grupo de pago de herbáceos.

Menor valor entre la superficie declarada admisible tras el ajuste con la conversión SIGPAC y la comprometida admisible para el resto de grupos de pago

4. Se calcula sobre la superficie declarada reducida

5. Superficie de cultivo válido para la ayuda determinada en campo para el grupo de pago de herbáceos.

Superficie de cultivo válido para la ayuda determinada en campo tras el ajuste con la superficie comprometida admisible para el resto de grupos de pago

* Ayuda cofinanciada a través del Plan de Reestructuración del Tabaco de Andalucía contemplado en el Programa de Desarrollo Rural de Andalucía (2007-2013)

<u>APELLIDOS Y NOMBRE / RAZÓN SOCIAL</u>	<u>NIF</u>	<u>EXPEDIENTE</u>	<u>ANUALIDAD DE PAGO</u>
SIMON TORREGROSA ANTONIO	23164067P	1007189	7ª

Resumen de superficies

<u>GRUPO DE PAGO</u>	<u>SUPERFICIE (Hectáreas)</u>				<u>% Sobredeclaración (1)</u>
	<u>Declarada admisible</u>	<u>Comprometida</u>	<u>Declarada Reducida(3)</u>	<u>Resuelta</u>	
FRUTALES DE SECANO	34,62		32,58	32,58	0,00
TOTAL	34,62	32,58	32,58	32,58	

% PENALIZACIÓN**IMPORTE (Euros)**

<u>Admisibilidad (2)</u>	<u>Presentación tardía</u>	<u>Omisión declaración</u>	<u>Condicionalidad</u>		<u>Calculado(4)</u>	<u>FEADER(EJE2)</u>	<u>MAGRAMA</u>	<u>CAPDER</u>	<u>Total</u>
0,00	0,00	0,00	0,00	Pago realizado		1.963,59	179,91	310,99	2.454,49
				A pagar		924,04	84,67	146,34	1.155,05
				TOTAL	3.609,54	2.887,63	264,58	457,33	3.609,54

RECINTOS

<u>REFERENCIA SIGPAC</u>	<u>CULTIVO</u>	<u>S/R</u>	<u>CONV.</u>	<u>GRUPO PAGO</u>	<u>Declarada admisible</u>	<u>Conv. SIGPAC</u>	<u>SUPERFICIE (Hectáreas)</u>	<u>Control C.(5)</u>	<u>Determinada</u>	<u>Certificada</u>
04-061-008-00011-002	104000	S	NO	FRUTALES DE SECANO	1,76			1,73	1,76	
04-061-008-00011-010	104000	S	NO	FRUTALES DE SECANO	30,85			30,83	30,85	
04-061-008-00012-009	104000	S	NO	FRUTALES DE SECANO	2,01	2,10		2,01	2,10	

<u>APELLIDOS Y NOMBRE / RAZÓN SOCIAL</u>	<u>NIF</u>	<u>EXPEDIENTE</u>	<u>ANUALIDAD DE PAGO</u>
SOLBAS MARTINEZ ENRIQUE	27071433L	1002091	7ª

Resumen de superficies

<u>GRUPO DE PAGO</u>	<u>SUPERFICIE (Hectáreas)</u>				<u>% Sobredeclaración (1)</u>
	<u>Declarada admisible</u>	<u>Comprometida</u>	<u>Declarada Reducida(3)</u>	<u>Resuelta</u>	
CITRICOS	1,41		1,41	1,41	0,00
TOTAL	1,41	1,41	1,41	1,41	

% PENALIZACIÓN**IMPORTE (Euros)**


<u>Admisibilidad (2)</u>	<u>Presentación tardía</u>	<u>Omisión declaración</u>	<u>Condicionalidad</u>		<u>Calculado(4)</u>	<u>FEADER(EJE2)</u>	<u>MAGRAMA</u>	<u>CAPDER</u>	<u>Total</u>
0,00	0,00	0,00	0,00	Pago realizado		352,35	32,29	55,80	440,44
				A pagar		165,81	15,19	26,26	207,26
				TOTAL	647,70	518,16	47,48	82,06	647,70

RECINTOS

<u>REFERENCIA SIGPAC</u>	<u>CULTIVO</u>	<u>S/R</u>	<u>CONV.</u>	<u>GRUPO PAGO</u>	<u>Declarada admisible</u>	<u>Conv. SIGPAC</u>	<u>SUPERFICIE (Hectáreas)</u>	<u>Control C.(5)</u>	<u>Determinada</u>	<u>Certificada</u>
04-091-008-00015-001	206000	R	NO	CITRICOS	0,55			0,55	0,54	
04-091-009-00028-001	206000	R	NO	CITRICOS	0,38			0,38	0,38	
04-091-009-00031-001	206000	R	NO	CITRICOS	0,26			0,26	0,26	
04-091-009-00033-001	206000	R	NO	CITRICOS	0,22			0,22	0,22	

INCIDENCIA DESCRIPCIÓN

73104 Recinto declarado que no cumple en su totalidad con las normas de producción ecológica (compromiso anexo 1, Orden 24 marzo 2011)
 Recinto:04-091-008-00015-001 Cultivo:206000 NARANJO-SIN VARIEDAD Regadío Sup. Declarada:0,55 Sup. Certificada:0,54



1. Reducciones previstas por sobredeclaración, artículo 16 del Reglamento (UE) nº 65/2011

2. Resolución de 3 de agosto de 2012 de la Dirección General de Fondos Agrarios (BOJA nº 159, 14 de agosto de 2012)

3. Superficie declarada admisible tras el ajuste con la conversión SIGPAC para el grupo de pago de herbáceos.

Menor valor entre la superficie declarada admisible tras el ajuste con la conversión SIGPAC y la comprometida admisible para el resto de grupos de pago

4. Se calcula sobre la superficie declarada reducida

5. Superficie de cultivo válido para la ayuda determinada en campo para el grupo de pago de herbáceos.

Superficie de cultivo válido para la ayuda determinada en campo tras el ajuste con la superficie comprometida admisible para el resto de grupos de pago

* Ayuda cofinanciada a través del Plan de Reestructuración del Tabaco de Andalucía contemplado en el Programa de Desarrollo Rural de Andalucía (2007-2013)

<u>APELLIDOS Y NOMBRE / RAZÓN SOCIAL</u>	<u>NIF</u>	<u>EXPEDIENTE</u>	<u>ANUALIDAD DE PAGO</u>
SORIA ALCARAZ ANGELES	27175568X	1000943	7ª

Resumen de superficies

<u>GRUPO DE PAGO</u>	<u>SUPERFICIE (Hectáreas)</u>				<u>% Sobredeclaración (1)</u>
	<u>Declarada admisible</u>	<u>Comprometida</u>	<u>Declarada Reducida(3)</u>	<u>Resuelta</u>	
CITRICOS	1,01		1,00	1,00	0,00
TOTAL	1,01	1,00	1,00	1,00	

% PENALIZACIÓN**IMPORTE (Euros)**

<u>Admisibilidad (2)</u>	<u>Presentación tardía</u>	<u>Omisión declaración</u>	<u>Condicionalidad</u>		<u>Calculado(4)</u>	<u>FEADER(EJE2)</u>	<u>MAGRAMA</u>	<u>CAPDER</u>	<u>Total</u>
0,00	0,00	0,00	0,00	Pago realizado		249,89	22,90	39,57	312,36
				A pagar		117,60	10,78	18,62	147,00
				TOTAL	459,36	367,49	33,68	58,19	459,36

RECINTOS

<u>REFERENCIA SIGPAC</u>	<u>CULTIVO S/R</u>	<u>CONV.</u>	<u>GRUPO PAGO</u>	<u>Declarada admisible</u>	<u>SUPERFICIE (Hectáreas)</u>	<u>Conv. SIGPAC</u>	<u>Control C.(5)</u>	<u>Determinada</u>	<u>Certificada</u>
04-047-002-00018-003	206000 R	NO	CITRICOS	1,01				1,00	1,01



1. Reducciones previstas por sobredeclaración, artículo 16 del Reglamento (UE) nº 65/2011

2. Resolución de 3 de agosto de 2012 de la Dirección General de Fondos Agrarios (BOJA nº 159, 14 de agosto de 2012)

3. Superficie declarada admisible tras el ajuste con la conversión SIGPAC para el grupo de pago de herbáceos.

4. Menor valor entre la superficie declarada admisible tras el ajuste con la conversión SIGPAC y la comprometida admisible para el resto de grupos de pago

5. Se calcula sobre la superficie declarada reducida

6. Superficie de cultivo válido para la ayuda determinada en campo para el grupo de pago de herbáceos.

7. Superficie de cultivo válido para la ayuda determinada en campo tras el ajuste con la superficie comprometida admisible para el resto de grupos de pago

* Ayuda cofinanciada a través del Plan de Reestructuración del Tabaco de Andalucía contemplado en el Programa de Desarrollo Rural de Andalucía (2007-2013)

<u>APELLIDOS Y NOMBRE / RAZÓN SOCIAL</u>	<u>NIF</u>	<u>EXPEDIENTE</u>	<u>ANUALIDAD DE PAGO</u>
SORIA ROMAN JUAN JOSE	75188845M	1008057	4ª

Resumen de superficies

<u>GRUPO DE PAGO</u>	<u>SUPERFICIE (Hectáreas)</u>				<u>% Sobredeclaración (1)</u>
	<u>Declarada admisible</u>	<u>Comprometida</u>	<u>Declarada Reducida(3)</u>	<u>Resuelta</u>	
FRUTALES DE SECANO	4,63		4,57	4,57	0,00
TOTAL	4,63	4,60	4,57	4,57	

Resumen de superficies

<u>GRUPO DE PAGO</u>	<u>SUPERFICIE (Hectáreas)</u>				<u>% Sobredeclaración (1)</u>
	<u>Declarada admisible</u>	<u>Comprometida</u>	<u>Declarada Reducida(3)</u>	<u>Resuelta</u>	
HERBACEOS	5,48		5,41	5,41	0,00
TOTAL	5,48		5,41	5,41	

% PENALIZACIÓN**IMPORTE (Euros)**

<u>Admisibilidad (2)</u>	<u>Presentación tardía</u>	<u>Omisión declaración</u>	<u>Condicionalidad</u>		<u>Calculado(4)</u>	<u>FEADER(EJE2)</u>	<u>MAGRAMA</u>	<u>CAPDER</u>	<u>Total</u>
0,00	0,00	0,00	0,00	Pago realizado		762,01	69,82	120,68	952,51
				A pagar		358,59	32,86	56,79	448,24
				TOTAL	1.400,75	1.120,60	102,68	177,47	1.400,75

RECINTOS

<u>REFERENCIA SIGPAC</u>	<u>CULTIVO</u>	<u>S/R</u>	<u>CONV.</u>	<u>GRUPO PAGO</u>	<u>Declarada admisible</u>	<u>SUPERFICIE (Hectáreas)</u>		
						<u>Conv. SIGPAC</u>	<u>Control C.(5)</u>	<u>Determinada Certificada</u>
04-063-010-00098-002	5000	R	NO	HERBACEOS	0,21		0,21	0,21
04-063-010-00123-001	5000	R	NO	HERBACEOS	0,43		0,37	0,43
04-063-011-00130-003	241000	S	NO	HERBACEOS	0,93		0,93	0,93
04-063-011-00130-004	241000	S	NO	HERBACEOS	0,84		0,84	0,84
04-063-011-00130-009	104000	S	NO	FRUTALES DE SECANO	0,17		0,17	0,20
04-063-011-00149-001	8000	S	NO	HERBACEOS	2,51		2,50	2,51
04-063-011-00180-002	104000	S	NO	FRUTALES DE SECANO	1,19		1,19	1,19
04-063-011-00197-003	104000	S	NO	FRUTALES DE SECANO	0,10		0,10	0,10
04-063-011-00204-002	104000	S	NO	FRUTALES DE SECANO	0,19		0,19	0,19
04-063-011-00204-003	104000	S	NO	FRUTALES DE SECANO	0,20		0,20	0,20
04-063-011-00204-004	104000	S	NO	FRUTALES DE SECANO	0,35		0,35	0,35
04-063-047-00043-004	104000	S	NO	FRUTALES DE SECANO	1,85	1,81	1,81	1,85
04-063-047-00044-001	104000	S	NO	FRUTALES DE SECANO	0,58		0,56	0,58
04-063-047-00044-003	5000	S	NO	HERBACEOS	0,16		0,16	0,16
04-063-048-00037-001	5000	R	NO	HERBACEOS	0,09		0,09	0,09
04-063-048-00104-001	5000	R	NO	HERBACEOS	0,31		0,31	0,31

1. Reducciones previstas por sobredeclaración, artículo 16 del Reglamento (UE) nº 65/2011

2. Resolución de 3 de agosto de 2012 de la Dirección General de Fondos Agrarios (BOJA nº 159, 14 de agosto de 2012)

3. Superficie declarada admisible tras el ajuste con la conversión SIGPAC para el grupo de pago de herbáceos.

4. Menor valor entre la superficie declarada admisible tras el ajuste con la conversión SIGPAC y la comprometida admisible para el resto de grupos de pago

5. Se calcula sobre la superficie declarada reducida

6. Superficie de cultivo válido para la ayuda determinada en campo para el grupo de pago de herbáceos.

7. Superficie de cultivo válido para la ayuda determinada en campo tras el ajuste con la superficie comprometida admisible para el resto de grupos de pago

* Ayuda cofinanciada a través del Plan de Reestructuración del Tabaco de Andalucía contemplado en el Programa de Desarrollo Rural de Andalucía (2007-2013)



<u>APELLIDOS Y NOMBRE / RAZÓN SOCIAL</u>	<u>NIF</u>	<u>EXPEDIENTE</u>	<u>ANUALIDAD DE PAGO</u>			
TERRONES MORENO DIEGO	27160905K	1008597	7ª			
Resumen de superficies						
		SUPERFICIE (Hectáreas)				
GRUPO DE PAGO		<u>Declarada admisible</u>	<u>Comprometida</u>	<u>Declarada Reducida(3)</u>	<u>Resuelta</u>	<u>% Sobredeclaración (1)</u>
FRUTALES DE SECANO		11,67		11,67	11,67	0,00
TOTAL		11,67	11,67	11,67	11,67	

% PENALIZACIÓN				IMPORTE (Euros)				
<u>Admisibilidad (2)</u>	<u>Presentación tardía</u>	<u>Omisión declaración</u>	<u>Condicionalidad</u>	<u>Calculado(4)</u>	<u>FEADER(EJE2)</u>	<u>MAGRAMA</u>	<u>CAPDER</u>	<u>Total</u>
0,00	0,00	0,00	0,00	Pago realizado	703,35	64,44	111,40	879,19
				A pagar	330,98	30,33	52,42	413,73
TOTAL				1.292,92	1.034,33	94,77	163,82	1.292,92

RECINTOS

<u>REFERENCIA SIGPAC</u>	<u>CULTIVO</u>	<u>S/R</u>	<u>CONV.</u>	<u>GRUPO PAGO</u>	<u>Declarada admisible</u>	<u>SUPERFICIE (Hectáreas)</u>		
					<u>Conv. SIGPAC</u>	<u>Control C.(5)</u>	<u>Determinada</u>	<u>Certificada</u>
04-099-017-00274-004	104000	S	NO	FRUTALES DE SECANO	1,77		1,77	1,77
04-099-017-00274-005	104000	S	NO	FRUTALES DE SECANO	0,98		0,98	0,98
04-099-023-00106-003	104000	S	NO	FRUTALES DE SECANO	2,60		2,60	2,60
04-099-023-00106-008	104000	S	NO	FRUTALES DE SECANO	2,58		2,58	2,58
04-099-023-00110-001	104000	S	NO	FRUTALES DE SECANO	2,70		2,70	2,70
04-099-024-00199-001	104000	S	NO	FRUTALES DE SECANO	0,87		0,87	0,87
04-099-024-00410-002	104000	S	NO	FRUTALES DE SECANO	0,17		0,17	0,17



1. Reducciones previstas por sobredeclaración, artículo 16 del Reglamento (UE) nº 65/2011

2. Resolución de 3 de agosto de 2012 de la Dirección General de Fondos Agrarios (BOJA nº 159, 14 de agosto de 2012)

3. Superficie declarada admisible tras el ajuste con la conversión SIGPAC para el grupo de pago de herbáceos.

Menor valor entre la superficie declarada admisible tras el ajuste con la conversión SIGPAC y la comprometida admisible para el resto de grupos de pago

4. Se calcula sobre la superficie declarada reducida

5. Superficie de cultivo válido para la ayuda determinada en campo para el grupo de pago de herbáceos.

Superficie de cultivo válido para la ayuda determinada en campo tras el ajuste con la superficie comprometida admisible para el resto de grupos de pago

* Ayuda cofinanciada a través del Plan de Reestructuración del Tabaco de Andalucía contemplado en el Programa de Desarrollo Rural de Andalucía (2007-2013)

<u>APELLIDOS Y NOMBRE / RAZÓN SOCIAL</u>	<u>NIF</u>	<u>EXPEDIENTE</u>	<u>ANUALIDAD DE PAGO</u>
TERUEL MARTINEZ JOSE ANTONIO	75255339Y	1008374	7ª

Resumen de superficies

<u>GRUPO DE PAGO</u>	<u>SUPERFICIE (Hectáreas)</u>				<u>% Sobredeclaración (1)</u>
	<u>Declarada admisible</u>	<u>Comprometida</u>	<u>Declarada Reducida(3)</u>	<u>Resuelta</u>	
FRUTALES DE SECANO	18,49		18,37	18,37	0,00
TOTAL	18,49	18,43	18,37	18,37	

% PENALIZACIÓN**IMPORTE (Euros)**

<u>Admisibilidad (2)</u>	<u>Presentación tardía</u>	<u>Omisión declaración</u>	<u>Condicionalidad</u>		<u>Calculado(4)</u>	<u>FEADER(EJE2)</u>	<u>MAGRAMA</u>	<u>CAPDER</u>	<u>Total</u>
0,00	0,00	0,00	0,00	Pago realizado		1.107,16	101,44	175,34	1.383,94
				A pagar		521,02	47,74	82,51	651,27
				TOTAL	2.035,21	1.628,18	149,18	257,85	2.035,21

RECINTOS

<u>REFERENCIA SIGPAC</u>	<u>CULTIVO</u>	<u>S/R</u>	<u>CONV.</u>	<u>GRUPO PAGO</u>	<u>Declarada admisible</u>	<u>SUPERFICIE (Hectáreas)</u>		
						<u>Conv. SIGPAC</u>	<u>Control C.(5)</u>	<u>Determinada Certificada</u>
04-070-036-00048-001	104000	S	NO	FRUTALES DE SECANO	0,99		0,93	0,99
04-070-036-00049-004	104000	S	NO	FRUTALES DE SECANO	1,24		1,24	1,24
04-070-036-00056-001	104000	S	NO	FRUTALES DE SECANO	0,62		0,62	0,62
04-070-036-00057-002	104000	S	NO	FRUTALES DE SECANO	0,71		0,71	0,71
04-070-036-00057-038	104000	S	NO	FRUTALES DE SECANO	0,35		0,35	0,35
04-070-036-00057-041	104000	S	NO	FRUTALES DE SECANO	0,08		0,08	0,08
04-070-036-00059-002	104000	S	NO	FRUTALES DE SECANO	0,86		0,81	0,86
04-070-036-00060-001	104000	S	NO	FRUTALES DE SECANO	0,57		0,57	0,57
04-070-036-00063-001	104000	S	NO	FRUTALES DE SECANO	0,16		0,16	0,16
04-070-036-00082-001	104000	S	NO	FRUTALES DE SECANO	0,56		0,56	0,56
04-070-036-00099-001	104000	S	NO	FRUTALES DE SECANO	0,20		0,19	0,20
04-070-036-00099-002	104000	S	NO	FRUTALES DE SECANO	0,64		0,64	0,64
04-070-036-00100-007	104000	S	NO	FRUTALES DE SECANO	3,40		3,40	3,40
04-070-036-00100-011	104000	S	NO	FRUTALES DE SECANO	3,28		3,28	3,28
04-070-036-00100-013	104000	S	NO	FRUTALES DE SECANO	0,09		0,09	0,09
04-070-036-00101-001	104000	S	NO	FRUTALES DE SECANO	1,06		1,06	1,06
04-070-036-00101-002	104000	S	NO	FRUTALES DE SECANO	1,41		1,41	1,41
04-070-036-00101-025	104000	S	NO	FRUTALES DE SECANO	0,86		0,86	0,91
04-070-036-00101-027	104000	S	NO	FRUTALES DE SECANO	0,15		0,15	0,15
04-070-036-00102-001	104000	S	NO	FRUTALES DE SECANO	1,04		1,04	1,04
04-070-036-00170-001	104000	S	NO	FRUTALES DE SECANO	0,22		0,22	0,22



1. Reducciones previstas por sobredeclaración, artículo 16 del Reglamento (UE) nº 65/2011

2. Resolución de 3 de agosto de 2012 de la Dirección General de Fondos Agrarios (BOJA nº 159, 14 de agosto de 2012)

3. Superficie declarada admisible tras el ajuste con la conversión SIGPAC para el grupo de pago de herbáceos.

Menor valor entre la superficie declarada admisible tras el ajuste con la conversión SIGPAC y la comprometida admisible para el resto de grupos de pago

4. Se calcula sobre la superficie declarada reducida

5. Superficie de cultivo válido para la ayuda determinada en campo para el grupo de pago de herbáceos.

Superficie de cultivo válido para la ayuda determinada en campo tras el ajuste con la superficie comprometida admisible para el resto de grupos de pago

* Ayuda cofinanciada a través del Plan de Reestructuración del Tabaco de Andalucía contemplado en el Programa de Desarrollo Rural de Andalucía (2007-2013)

<u>APellidos y nombre / Razón social</u>	<u>NIF</u>	<u>EXPEDIENTE</u>	<u>ANUALIDAD DE PAGO</u>
TORRECILLAS JIMENEZ ANA MARIA	75242708W	1008660	7ª

Resumen de superficies

<u>GRUPO DE PAGO</u>	<u>SUPERFICIE (Hectáreas)</u>				<u>% Sobredeclaración (1)</u>
	<u>Declarada admisible</u>	<u>Comprometida</u>	<u>Declarada Reducida(3)</u>	<u>Resuelta</u>	
OLIVAR EN PENDIENTE	0,01		0,01	0,01	0,00
OLIVAR	0,99		0,99	0,99	0,00
TOTAL	1,00	1,09	1,00	1,00	

% PENALIZACIÓN**IMPORTE (Euros)**

<u>Admisibilidad (2)</u>	<u>Presentación tardía</u>	<u>Omisión declaración</u>	<u>Condicionalidad</u>		<u>Calculado(4)</u>	<u>FEADER(EJE2)</u>	<u>MAGRAMA</u>	<u>CAPDER</u>	<u>Total</u>
0,00	0,00	0,00	0,00	Pago realizado		132,83	12,17	21,04	166,04
				A pagar		62,50	5,73	9,90	78,13
				TOTAL		244,17	195,33	17,90	244,17

RECINTOS

<u>REFERENCIA SIGPAC</u>	<u>CULTIVO</u>	<u>S/R</u>	<u>CONV.</u>	<u>GRUPO PAGO</u>	<u>Declarada admisible</u>	<u>SUPERFICIE (Hectáreas)</u>			
					<u>Conv. SIGPAC</u>	<u>Control C.(5)</u>	<u>Determinada</u>	<u>Certificada</u>	
04-103-002-00275-004	101000	S	NO	OLIVAR	0,05			0,05	0,05
04-103-003-00275-006	101000	S	NO	OLIVAR EN PENDIENTE	0,01			0,01	0,01
04-103-003-00283-001	101000	S	NO	OLIVAR	0,94	0,94		0,94	0,94

<u>APellidos y nombre / Razón social</u>	<u>NIF</u>	<u>EXPEDIENTE</u>	<u>ANUALIDAD DE PAGO</u>
TORREGROSA MIRON ANA MARIA	52519573Q	1004765	6ª

Resumen de superficies

<u>GRUPO DE PAGO</u>	<u>SUPERFICIE (Hectáreas)</u>				<u>% Sobredeclaración (1)</u>
	<u>Declarada admisible</u>	<u>Comprometida</u>	<u>Declarada Reducida(3)</u>	<u>Resuelta</u>	
FRUTALES DE SECANO	34,34		34,03	34,03	0,00
TOTAL	34,34	34,03	34,03	34,03	

% PENALIZACIÓN**IMPORTE (Euros)**

<u>Admisibilidad (2)</u>	<u>Presentación tardía</u>	<u>Omisión declaración</u>	<u>Condicionalidad</u>		<u>Calculado(4)</u>	<u>FEADER(EJE2)</u>	<u>MAGRAMA</u>	<u>CAPDER</u>	<u>Total</u>
0,00	0,00	0,00	0,00	Pago realizado		2.050,98	187,92	324,82	2.563,72
				A pagar		965,17	88,43	152,86	1.206,46
				TOTAL		3.770,18	3.016,15	276,35	3.770,18

RECINTOS

<u>REFERENCIA SIGPAC</u>	<u>CULTIVO</u>	<u>S/R</u>	<u>CONV.</u>	<u>GRUPO PAGO</u>	<u>Declarada admisible</u>	<u>SUPERFICIE (Hectáreas)</u>			
					<u>Conv. SIGPAC</u>	<u>Control C.(5)</u>	<u>Determinada</u>	<u>Certificada</u>	
04-037-015-00027-001	104000	S	NO	FRUTALES DE SECANO	2,15			2,14	2,15
04-070-002-00174-001	104000	S	NO	FRUTALES DE SECANO	4,15			4,01	4,15
04-070-002-00274-002	104000	S	NO	FRUTALES DE SECANO	4,58	4,52		4,52	4,52
04-070-002-00274-003	104000	S	NO	FRUTALES DE SECANO	4,19	4,19		4,19	4,19
04-070-002-00283-001	104000	S	NO	FRUTALES DE SECANO	10,22			10,22	10,22
04-070-002-00283-002	104000	S	NO	FRUTALES DE SECANO	0,16			0,16	0,16
04-070-002-00284-001	104000	S	NO	FRUTALES DE SECANO	8,71			8,71	8,71
04-070-002-00284-005	104000	S	NO	FRUTALES DE SECANO	0,08			0,08	0,08

INCIDENCIA DESCRIPCIÓN

73104 Recinto declarado que no cumple en su totalidad con las normas de producción ecológica (compromiso anexo 1, Orden 24 marzo 2011)

Recinto:04-070-002-00274-002 Cultivo:104000 ALMENDROS-SIN VARIEDAD Secano Sup. Declarada:4,58 Sup. Certificada:4,52

73106 Recinto declarado no comprometido

Recinto:04-070-002-00274-005 Cultivo:104000 ALMENDROS-SIN VARIEDAD Secano

1. Reducciones previstas por sobredeclaración, artículo 16 del Reglamento (UE) nº 65/2011

2. Resolución de 3 de agosto de 2012 de la Dirección General de Fondos Agrarios (BOJA nº 159, 14 de agosto de 2012)

3. Superficie declarada admisible tras el ajuste con la conversión SIGPAC para el grupo de pago de herbáceos.

Menor valor entre la superficie declarada admisible tras el ajuste con la conversión SIGPAC y la comprometida admisible para el resto de grupos de pago

4. Se calcula sobre la superficie declarada reducida

5. Superficie de cultivo válido para la ayuda determinada en campo para el grupo de pago de herbáceos.

Superficie de cultivo válido para la ayuda determinada en campo tras el ajuste con la superficie comprometida admisible para el resto de grupos de pago

* Ayuda cofinanciada a través del Plan de Reestructuración del Tabaco de Andalucía contemplado en el Programa de Desarrollo Rural de Andalucía (2007-2013)

<u>APELLIDOS Y NOMBRE / RAZÓN SOCIAL</u>	<u>NIF</u>	<u>EXPEDIENTE</u>	<u>ANUALIDAD DE PAGO</u>
TORRENTE OLIVER CONCEPCION	23267447A	1001357	7ª

Resumen de superficies

<u>GRUPO DE PAGO</u>	<u>SUPERFICIE (Hectáreas)</u>			<u>% Sobredeclaración (1)</u>
	<u>Declarada admisible</u>	<u>Declarada Reducida(3)</u>	<u>Resuelta</u>	
HERBACEOS	9,48	9,48	9,48	0,00
TOTAL	9,48	9,48	9,48	

% PENALIZACIÓN**IMPORTE (Euros)**

<u>Admisibilidad (2)</u>	<u>Presentación tardía</u>	<u>Omisión declaración</u>	<u>Condicionalidad</u>		<u>Calculado(4)</u>	<u>FEADER(EJE2)</u>	<u>MAGRAMA</u>	<u>CAPDER</u>	<u>Total</u>
0,00	0,00	0,00	0,00	Pago realizado		852,62	78,13	135,03	1.065,78
				A pagar		401,24	36,76	63,55	501,55
				TOTAL	1.567,33	1.253,86	114,89	198,58	1.567,33

RECINTOS

<u>REFERENCIA SIGPAC</u>	<u>CULTIVO</u>	<u>S/R</u>	<u>CONV.</u>	<u>GRUPO PAGO</u>	<u>Declarada admisible</u>	<u>SUPERFICIE (Hectáreas)</u>	<u>Conv. SIGPAC</u>	<u>Control C.(5)</u>	<u>Determinada</u>	<u>Certificada</u>
04-099-029-00148-001	5000	S	NO	HERBACEOS	9,48			9,48		9,48

<u>APELLIDOS Y NOMBRE / RAZÓN SOCIAL</u>	<u>NIF</u>	<u>EXPEDIENTE</u>	<u>ANUALIDAD DE PAGO</u>
TORRENTE ROMERO JUAN	75221243L	1001031	7ª

Resumen de superficies

<u>GRUPO DE PAGO</u>	<u>SUPERFICIE (Hectáreas)</u>			<u>% Sobredeclaración (1)</u>
	<u>Declarada admisible</u>	<u>Declarada Reducida(3)</u>	<u>Resuelta</u>	
HERBACEOS	10,41	10,41	10,41	0,00
TOTAL	10,41	10,41	10,41	

% PENALIZACIÓN**IMPORTE (Euros)**

<u>Admisibilidad (2)</u>	<u>Presentación tardía</u>	<u>Omisión declaración</u>	<u>Condicionalidad</u>		<u>Calculado(4)</u>	<u>FEADER(EJE2)</u>	<u>MAGRAMA</u>	<u>CAPDER</u>	<u>Total</u>
0,00	0,00	0,00	0,00	Pago realizado		936,27	85,79	148,28	1.170,34
				A pagar		440,60	40,37	69,78	550,75
				TOTAL	1.721,09	1.376,87	126,16	218,06	1.721,09

RECINTOS

<u>REFERENCIA SIGPAC</u>	<u>CULTIVO</u>	<u>S/R</u>	<u>CONV.</u>	<u>GRUPO PAGO</u>	<u>Declarada admisible</u>	<u>SUPERFICIE (Hectáreas)</u>	<u>Conv. SIGPAC</u>	<u>Control C.(5)</u>	<u>Determinada</u>	<u>Certificada</u>
04-037-021-00007-001	1000	S	NO	HERBACEOS	0,81			0,81		0,81
04-037-021-00019-001	1000	S	NO	HERBACEOS	1,64			1,64		1,64
04-037-022-00009-001	1000	S	NO	HERBACEOS	3,02			3,02		3,02
04-037-022-00009-004	1000	S	NO	HERBACEOS	0,41			0,41		0,41
04-037-064-00084-002	52000	S	NO	HERBACEOS	4,53			4,53		4,53



1. Reducciones previstas por sobredeclaración, artículo 16 del Reglamento (UE) nº 65/2011

2. Resolución de 3 de agosto de 2012 de la Dirección General de Fondos Agrarios (BOJA nº 159, 14 de agosto de 2012)

3. Superficie declarada admisible tras el ajuste con la conversión SIGPAC para el grupo de pago de herbáceos.

* Menor valor entre la superficie declarada admisible tras el ajuste con la conversión SIGPAC y la comprometida admisible para el resto de grupos de pago

4. Se calcula sobre la superficie declarada reducida

5. Superficie de cultivo válido para la ayuda determinada en campo para el grupo de pago de herbáceos.

* Superficie de cultivo válido para la ayuda determinada en campo tras el ajuste con la superficie comprometida admisible para el resto de grupos de pago

* Ayuda cofinanciada a través del Plan de Reestructuración del Tabaco de Andalucía contemplado en el Programa de Desarrollo Rural de Andalucía (2007-2013)

<u>APELLIDOS Y NOMBRE / RAZÓN SOCIAL</u>	<u>NIF</u>	<u>EXPEDIENTE</u>	<u>ANUALIDAD DE PAGO</u>
TORRES ALCALDE PEDRO ANTONIO	76633582C	1001987	4ª

Resumen de superficies

<u>GRUPO DE PAGO</u>	<u>SUPERFICIE (Hectáreas)</u>				<u>% Sobredeclaración (1)</u>
	<u>Declarada admisible</u>	<u>Comprometida</u>	<u>Declarada Reducida(3)</u>	<u>Resuelta</u>	
FRUTALES DE SECANO	9,07		9,02	8,99	0,33
TOTAL	9,07	9,02	9,02	8,99	

% PENALIZACIÓN**IMPORTE (Euros)**

<u>Admisibilidad (2)</u>	<u>Presentación tardía</u>	<u>Omisión declaración</u>	<u>Condicionalidad</u>		<u>Calculado(4)</u>	<u>FEADER(EJE2)</u>	<u>MAGRAMA</u>	<u>CAPDER</u>	<u>Total</u>
0,00	0,00	0,00	0,00	Pago realizado		541,82	49,65	85,81	677,28
				A pagar		254,98	23,36	40,38	318,72
				TOTAL	999,33	796,80	73,01	126,19	996,00

RECINTOS

<u>REFERENCIA SIGPAC</u>	<u>CULTIVO</u>	<u>S/R</u>	<u>CONV.</u>	<u>GRUPO PAGO</u>	<u>Declarada admisible</u>	<u>SUPERFICIE (Hectáreas)</u>		
					<u>Conv. SIGPAC</u>	<u>Control C.(5)</u>	<u>Determinada</u>	<u>Certificada</u>
04-070-007-00001-001	104000	S	NO	FRUTALES DE SECANO	0,83		0,83	0,83
04-070-015-00027-001	104000	S	NO	FRUTALES DE SECANO	0,79		0,79	0,79
04-070-015-00046-002	104000	S	NO	FRUTALES DE SECANO	3,24		3,24	3,24
04-070-015-00047-001	104000	S	NO	FRUTALES DE SECANO	0,84		0,84	0,84
04-070-018-00038-001	104000	S	NO	FRUTALES DE SECANO	1,54		1,54	1,54
04-070-018-00044-001	104000	S	NO	FRUTALES DE SECANO	0,13		0,13	0,13
04-070-018-00044-002	104000	S	NO	FRUTALES DE SECANO	0,40		0,40	0,40
04-070-018-00044-003	104000	S	NO	FRUTALES DE SECANO	0,03		0,00	0,03
04-070-018-00044-004	104000	S	NO	FRUTALES DE SECANO	0,07		0,07	0,07
04-070-018-00044-005	104000	S	NO	FRUTALES DE SECANO	0,10		0,10	0,10
04-070-042-00388-003	104000	S	NO	FRUTALES DE SECANO	1,07		1,02	1,07
04-070-042-00388-006	104000	S	NO	FRUTALES DE SECANO	0,03		0,03	0,03

<u>APELLIDOS Y NOMBRE / RAZÓN SOCIAL</u>	<u>NIF</u>	<u>EXPEDIENTE</u>	<u>ANUALIDAD DE PAGO</u>
TORRES ALMECIJA CARMEN	27221569B	1004491	7ª

Resumen de superficies

<u>GRUPO DE PAGO</u>	<u>SUPERFICIE (Hectáreas)</u>				<u>% Sobredeclaración (1)</u>
	<u>Declarada admisible</u>	<u>Comprometida</u>	<u>Declarada Reducida(3)</u>	<u>Resuelta</u>	
CITRICOS	0,59		0,58	0,58	0,00
TOTAL	0,59	0,58	0,58	0,58	

% PENALIZACIÓN**IMPORTE (Euros)**

<u>Admisibilidad (2)</u>	<u>Presentación tardía</u>	<u>Omisión declaración</u>	<u>Condicionalidad</u>		<u>Calculado(4)</u>	<u>FEADER(EJE2)</u>	<u>MAGRAMA</u>	<u>CAPDER</u>	<u>Total</u>
0,00	0,00	0,00	0,00	Pago realizado		144,94	13,28	22,95	181,17
				A pagar		68,21	6,25	10,80	85,26
				TOTAL	266,43	213,15	19,53	33,75	266,43

RECINTOS

<u>REFERENCIA SIGPAC</u>	<u>CULTIVO</u>	<u>S/R</u>	<u>CONV.</u>	<u>GRUPO PAGO</u>	<u>Declarada admisible</u>	<u>SUPERFICIE (Hectáreas)</u>		
					<u>Conv. SIGPAC</u>	<u>Control C.(5)</u>	<u>Determinada</u>	<u>Certificada</u>
04-054-003-00047-001	206000	R	NO	CITRICOS	0,25		0,25	0,25
04-054-007-00068-002	206000	R	NO	CITRICOS	0,23		0,23	0,23
04-054-007-00130-001	206000	R	NO	CITRICOS	0,11	0,10	0,10	0,11

1. Reducciones previstas por sobredeclaración, artículo 16 del Reglamento (UE) nº 65/2011

2. Resolución de 3 de agosto de 2012 de la Dirección General de Fondos Agrarios (BOJA nº 159, 14 de agosto de 2012)

3. Superficie declarada admisible tras el ajuste con la conversión SIGPAC para el grupo de pago de herbáceos.

4. Menor valor entre la superficie declarada admisible tras el ajuste con la conversión SIGPAC y la comprometida admisible para el resto de grupos de pago

5. Se calcula sobre la superficie declarada reducida

6. Superficie de cultivo válido para la ayuda determinada en campo para el grupo de pago de herbáceos.

7. Superficie de cultivo válido para la ayuda determinada en campo tras el ajuste con la superficie comprometida admisible para el resto de grupos de pago

* Ayuda cofinanciada a través del Plan de Reestructuración del Tabaco de Andalucía contemplado en el Programa de Desarrollo Rural de Andalucía (2007-2013)

<u>APellidos y nombre / RAZÓN SOCIAL</u>	<u>NIF</u>	<u>EXPEDIENTE</u>	<u>ANUALIDAD DE PAGO</u>
TORRES ALMECIJA RICARDO	27252515E	1004492	4ª

Resumen de superficies

<u>GRUPO DE PAGO</u>	<u>SUPERFICIE (Hectáreas)</u>				<u>% Sobredeclaración (1)</u>
	<u>Declarada admisible</u>	<u>Comprometida</u>	<u>Declarada Reducida(3)</u>	<u>Resuelta</u>	
CITRICOS	0,80		0,79	0,79	0,00
TOTAL	0,80	0,86	0,79	0,79	

% PENALIZACIÓN**IMPORTE (Euros)**

<u>Admisibilidad (2)</u>	<u>Presentación tardía</u>	<u>Omisión declaración</u>	<u>Condicionalidad</u>		<u>Calculado(4)</u>	<u>FEADER(EJE2)</u>	<u>MAGRAMA</u>	<u>CAPDER</u>	<u>Total</u>
20,00	0,00	0,00	0,00	Pago realizado		157,94	14,47	25,01	197,42
				A pagar		74,32	6,81	11,77	92,90
				TOTAL	362,89	232,26	21,28	36,78	290,32

RECINTOS

<u>REFERENCIA SIGPAC</u>	<u>CULTIVO S/R</u>	<u>CONV.</u>	<u>GRUPO PAGO</u>	<u>SUPERFICIE (Hectáreas)</u>			
				<u>Declarada admisible</u>	<u>Conv. SIGPAC</u>	<u>Control C.(5)</u>	<u>Determinada Certificada</u>
04-054-001-00280-001	206000 R		CITRICOS	0,03		0,03	0,00
04-054-003-00199-001	206000 S	NO	CITRICOS	0,44		0,44	0,44
04-054-003-00204-001	206000 R	NO	CITRICOS	0,09		0,09	0,09
04-054-004-00011-001	206000 S	NO	CITRICOS	0,07	0,06	0,06	0,07
04-054-004-00236-001	206000 R	NO	CITRICOS	0,10		0,10	0,10
04-054-005-00091-001	206000 R	NO	CITRICOS	0,07		0,07	0,07

INCIDENCIA DESCRIPCIÓN

73103 El recinto declarado no cumple con las normas de producción ecológica (compromiso anexo 1, Orden 24 marzo 2011)
 Recinto:04-054-001-00280-001 Cultivo:206000 NARANJO-SIN VARIEDAD Regadío

<u>Id. Com</u>	<u>Compromiso</u>	<u>% admisibilidad</u>
C1_03	Cumplir con las normas de producción establecidas en el Reglamento (CE) nº 834/2007, del Consejo, de 28 de junio de 2007, que regula la producción ecológica.	20,00



1. Reducciones previstas por sobredeclaración, artículo 16 del Reglamento (UE) nº 65/2011

2. Resolución de 3 de agosto de 2012 de la Dirección General de Fondos Agrarios (BOJA nº 159, 14 de agosto de 2012)

3. Superficie declarada admisible tras el ajuste con la conversión SIGPAC para el grupo de pago de herbáceos.

Menor valor entre la superficie declarada admisible tras el ajuste con la conversión SIGPAC y la comprometida admisible para el resto de grupos de pago

4. Se calcula sobre la superficie declarada reducida

5. Superficie de cultivo válido para la ayuda determinada en campo para el grupo de pago de herbáceos.

Superficie de cultivo válido para la ayuda determinada en campo tras el ajuste con la superficie comprometida admisible para el resto de grupos de pago

* Ayuda cofinanciada a través del Plan de Reestructuración del Tabaco de Andalucía contemplado en el Programa de Desarrollo Rural de Andalucía (2007-2013)

<u>APELLIDOS Y NOMBRE / RAZÓN SOCIAL</u>	<u>NIF</u>	<u>EXPEDIENTE</u>	<u>ANUALIDAD DE PAGO</u>
TORRES BATISTA ISABEL	27246145T	1002750	7ª

Resumen de superficies

<u>GRUPO DE PAGO</u>	<u>SUPERFICIE (Hectáreas)</u>				<u>% Sobredeclaración (1)</u>
	<u>Declarada admisible</u>	<u>Comprometida</u>	<u>Declarada Reducida(3)</u>	<u>Resuelta</u>	
FRUTALES DE SECANO	34,17		33,96	33,96	0,00
TOTAL	34,17	33,96	33,96	33,96	

% PENALIZACIÓN**IMPORTE (Euros)**

<u>Admisibilidad (2)</u>	<u>Presentación tardía</u>	<u>Omisión declaración</u>	<u>Condicionalidad</u>		<u>Calculado(4)</u>	<u>FEADER(EJE2)</u>	<u>MAGRAMA</u>	<u>CAPDER</u>	<u>Total</u>
10,00	0,00	0,00	0,00	A pagar	3.762,43	2.708,95	248,21	429,03	3.386,19

RECINTOS

<u>REFERENCIA SIGPAC</u>	<u>CULTIVO</u>	<u>S/R</u>	<u>CONV.</u>	<u>GRUPO PAGO</u>	<u>Declarada admisible</u>	<u>SUPERFICIE (Hectáreas)</u>			
					<u>Conv. SIGPAC</u>	<u>Control C.(5)</u>	<u>Determinada</u>	<u>Certificada</u>	
04-027-003-00058-003	104000	S	NO	FRUTALES DE SECANO	0,48		0,48	0,48	0,48
04-027-003-00058-004	104000	S	NO	FRUTALES DE SECANO	0,68		0,68	0,68	0,68
04-027-003-00062-014	104000	S	NO	FRUTALES DE SECANO	12,67		11,07	12,67	12,67
04-027-003-00062-015	104000	S	NO	FRUTALES DE SECANO	0,04		0,03	0,03	0,04
04-027-004-00034-008	104000	S	NO	FRUTALES DE SECANO	0,33		0,32	0,32	0,33
04-027-004-00034-009	104000	S	NO	FRUTALES DE SECANO	0,94		0,90	0,90	0,94
04-027-004-00034-010	104000	S	NO	FRUTALES DE SECANO	2,19		2,17	2,17	2,19
04-027-004-00034-011	104000	S	NO	FRUTALES DE SECANO	2,21		2,13	2,13	2,21
04-027-004-00034-012	104000	S	NO	FRUTALES DE SECANO	14,63		14,58	14,58	14,63

<u>Id. Com</u>	<u>Compromiso</u>	<u>% admisibilidad</u>
C4	Cultivo solicitado distinto al determinado	10,00

<u>APELLIDOS Y NOMBRE / RAZÓN SOCIAL</u>	<u>NIF</u>	<u>EXPEDIENTE</u>	<u>ANUALIDAD DE PAGO</u>
TORRES CUEVAS JESUS JUAN	25062109K	1003716	7ª

Resumen de superficies

<u>GRUPO DE PAGO</u>	<u>SUPERFICIE (Hectáreas)</u>				<u>% Sobredeclaración (1)</u>
	<u>Declarada admisible</u>	<u>Comprometida</u>	<u>Declarada Reducida(3)</u>	<u>Resuelta</u>	
FRUTALES DE SECANO	3,93		3,84	3,84	0,00
TOTAL	3,93	3,84	3,84	3,84	

% PENALIZACIÓN**IMPORTE (Euros)**

<u>Admisibilidad (2)</u>	<u>Presentación tardía</u>	<u>Omisión declaración</u>	<u>Condicionalidad</u>		<u>Calculado(4)</u>	<u>FEADER(EJE2)</u>	<u>MAGRAMA</u>	<u>CAPDER</u>	<u>Total</u>
0,00	0,00	0,00	0,00	Pago realizado		231,43	21,20	36,66	289,29
				A pagar		108,91	9,98	17,25	136,14
				TOTAL	425,43	340,34	31,18	53,91	425,43

RECINTOS

<u>REFERENCIA SIGPAC</u>	<u>CULTIVO</u>	<u>S/R</u>	<u>CONV.</u>	<u>GRUPO PAGO</u>	<u>Declarada admisible</u>	<u>SUPERFICIE (Hectáreas)</u>			
					<u>Conv. SIGPAC</u>	<u>Control C.(5)</u>	<u>Determinada</u>	<u>Certificada</u>	
04-099-030-00130-002	104000	S	NO	FRUTALES DE SECANO	0,19		0,18	0,19	0,19
04-099-030-00130-003	104000	S	NO	FRUTALES DE SECANO	0,26		0,26	0,26	0,26
04-099-030-00130-005	104000	S	NO	FRUTALES DE SECANO	0,85		0,77	0,77	0,85
04-099-030-00130-006	104000	S	NO	FRUTALES DE SECANO	1,76		1,76	1,76	1,76
04-099-030-00130-013	104000	S	NO	FRUTALES DE SECANO	0,11		0,11	0,11	0,11
04-099-030-00130-014	104000	S	NO	FRUTALES DE SECANO	0,76		0,76	0,76	0,76

1. Reducciones previstas por sobredeclaración, artículo 16 del Reglamento (UE) nº 65/2011

2. Resolución de 3 de agosto de 2012 de la Dirección General de Fondos Agrarios (BOJA nº 159, 14 de agosto de 2012)

3. Superficie declarada admisible tras el ajuste con la conversión SIGPAC para el grupo de pago de herbáceos.

* Menor valor entre la superficie declarada admisible tras el ajuste con la conversión SIGPAC y la comprometida admisible para el resto de grupos de pago

4. Se calcula sobre la superficie declarada reducida

5. Superficie de cultivo válido para la ayuda determinada en campo para el grupo de pago de herbáceos.

* Superficie de cultivo válido para la ayuda determinada en campo tras el ajuste con la superficie comprometida admisible para el resto de grupos de pago

* Ayuda cofinanciada a través del Plan de Reestructuración del Tabaco de Andalucía contemplado en el Programa de Desarrollo Rural de Andalucía (2007-2013)

<u>APellidos y nombre / RAZÓN SOCIAL</u>	<u>NIF</u>	<u>EXPEDIENTE</u>	<u>ANUALIDAD DE PAGO</u>		
TORRES GARCIA JUAN LUIS	27520207V	1001546	7ª		
Resumen de superficies					
GRUPO DE PAGO	SUPERFICIE (Hectáreas)				
	<u>Declarada admisible</u>	<u>Comprometida</u>	<u>Declarada Reducida(3)</u>	<u>Resuelta</u>	<u>% Sobredeclaración (1)</u>
FRUTALES DE SECANO	5,65		5,65	5,65	0,00
TOTAL	5,65	5,65	5,65	5,65	

<u>% PENALIZACIÓN</u>				<u>IMPORTE (Euros)</u>					
<u>Admisibilidad (2)</u>	<u>Presentación tardía</u>	<u>Omisión declaración</u>	<u>Condicionalidad</u>	<u>Calculado(4)</u>	<u>FEADER(EJE2)</u>	<u>MAGRAMA</u>	<u>CAPDER</u>	<u>Total</u>	
0,00	0,00	0,00	0,00	Pago realizado		272,42	24,96	340,52	
				A pagar		228,35	20,92	285,44	
TOTAL					625,96	500,77	45,88	79,31	625,96

RECINTOS

<u>REFERENCIA SIGPAC</u>	<u>CULTIVO</u>	<u>S/R</u>	<u>CONV.</u>	<u>GRUPO PAGO</u>	<u>Declarada admisible</u>	<u>SUPERFICIE (Hectáreas)</u>			
					<u>Conv. SIGPAC</u>	<u>Control C.(5)</u>	<u>Determinada</u>	<u>Certificada</u>	
04-089-014-00193-014	104000	S	NO	FRUTALES DE SECANO	0,49			0,49	0,49
04-089-014-00193-015	104000	S	NO	FRUTALES DE SECANO	0,49			0,49	0,49
04-089-014-00193-017	104000	S	NO	FRUTALES DE SECANO	4,33			4,33	4,33
04-089-014-00193-025	104000	S	NO	FRUTALES DE SECANO	0,15			0,15	0,15
04-089-014-00193-047	104000	S	NO	FRUTALES DE SECANO	0,19			0,19	0,19



1. Reducciones previstas por sobredeclaración, artículo 16 del Reglamento (UE) nº 65/2011

2. Resolución de 3 de agosto de 2012 de la Dirección General de Fondos Agrarios (BOJA nº 159, 14 de agosto de 2012)

3. Superficie declarada admisible tras el ajuste con la conversión SIGPAC para el grupo de pago de herbáceos.

Menor valor entre la superficie declarada admisible tras el ajuste con la conversión SIGPAC y la comprometida admisible para el resto de grupos de pago

4. Se calcula sobre la superficie declarada reducida

5. Superficie de cultivo válido para la ayuda determinada en campo para el grupo de pago de herbáceos.

Superficie de cultivo válido para la ayuda determinada en campo tras el ajuste con la superficie comprometida admisible para el resto de grupos de pago

* Ayuda cofinanciada a través del Plan de Reestructuración del Tabaco de Andalucía contemplado en el Programa de Desarrollo Rural de Andalucía (2007-2013)

<u>APELLIDOS Y NOMBRE / RAZÓN SOCIAL</u>	<u>NIF</u>	<u>EXPEDIENTE</u>	<u>ANUALIDAD DE PAGO</u>
TORRES MARTINEZ JUAN	23229847P	1008324	7ª

Resumen de superficies

<u>GRUPO DE PAGO</u>	<u>SUPERFICIE (Hectáreas)</u>			<u>% Sobredeclaración (1)</u>
	<u>Declarada admisible</u>	<u>Declarada Reducida(3)</u>	<u>Resuelta</u>	
HERBACEOS	61,19	61,19	61,19	0,00
TOTAL	61,19	61,19	61,19	

% PENALIZACIÓN**IMPORTE (Euros)**

<u>Admisibilidad (2)</u>	<u>Presentación tardía</u>	<u>Omisión declaración</u>	<u>Condicionalidad</u>		<u>Calculado(4)</u>	<u>FEADER(EJE2)</u>	<u>MAGRAMA</u>	<u>CAPDER</u>	<u>Total</u>
0,00	0,00	0,00	0,00	Pago realizado		4.953,06	453,83	784,44	6.191,33
				A pagar		3.140,17	287,72	497,32	3.925,21
				TOTAL	10.116,54	8.093,23	741,55	1.281,76	10.116,54

RECINTOS

<u>REFERENCIA SIGPAC</u>	<u>CULTIVO S/R</u>	<u>CONV.</u>	<u>GRUPO PAGO</u>	<u>Declarada admisible</u>	<u>SUPERFICIE (Hectáreas)</u>			
				<u>Conv. SIGPAC</u>	<u>Control C.(5)</u>	<u>Determinada</u>	<u>Certificada</u>	
04-063-010-00056-001	5000	S	NO	HERBACEOS	18,51		18,51	18,51
04-063-013-00127-001	50000	S	NO	HERBACEOS	8,39		8,39	8,39
04-063-013-00217-001	50000	S	NO	HERBACEOS	7,57		7,57	7,57
04-063-021-00007-001	8000	S	NO	HERBACEOS	8,95		8,95	8,96
04-063-021-00007-005	8000	S	NO	HERBACEOS	0,27		0,27	0,27
04-063-021-00059-001	8000	S	NO	HERBACEOS	4,14		4,14	4,14
04-063-023-00074-001	8000	S	NO	HERBACEOS	4,35		4,35	4,35
04-063-023-00090-001	8000	S	NO	HERBACEOS	4,18		4,18	4,18
04-063-023-00090-002	8000	S	NO	HERBACEOS	0,07		0,07	0,07
18-149-006-00094-002	8000	S	NO	HERBACEOS	1,48		1,48	1,48
18-149-010-00098-001	8000	S	NO	HERBACEOS	0,82		0,82	0,82
18-149-010-00130-004	8000	S	NO	HERBACEOS	2,46		2,46	2,46

<u>APELLIDOS Y NOMBRE / RAZÓN SOCIAL</u>	<u>NIF</u>	<u>EXPEDIENTE</u>	<u>ANUALIDAD DE PAGO</u>
TORRES SANCHEZ JOSEFA	38524888A	1000172	7ª

Resumen de superficies

<u>GRUPO DE PAGO</u>	<u>SUPERFICIE (Hectáreas)</u>			<u>% Sobredeclaración (1)</u>
	<u>Declarada admisible</u>	<u>Comprometida</u>	<u>Declarada Reducida(3)</u>	
FRUTALES DE SECANO	7,25	7,23	7,23	0,00
TOTAL	7,25	7,23	7,23	

% PENALIZACIÓN**IMPORTE (Euros)**

<u>Admisibilidad (2)</u>	<u>Presentación tardía</u>	<u>Omisión declaración</u>	<u>Condicionalidad</u>		<u>Calculado(4)</u>	<u>FEADER(EJE2)</u>	<u>MAGRAMA</u>	<u>CAPDER</u>	<u>Total</u>
0,00	0,00	0,00	0,00	Pago realizado		435,75	39,92	69,02	544,69
				A pagar		205,06	18,79	32,47	256,32
				TOTAL	801,01	640,81	58,71	101,49	801,01

RECINTOS

<u>REFERENCIA SIGPAC</u>	<u>CULTIVO S/R</u>	<u>CONV.</u>	<u>GRUPO PAGO</u>	<u>Declarada admisible</u>	<u>SUPERFICIE (Hectáreas)</u>			
				<u>Conv. SIGPAC</u>	<u>Control C.(5)</u>	<u>Determinada</u>	<u>Certificada</u>	
04-037-020-00063-001	104000	S	NO	FRUTALES DE SECANO	6,64		6,64	6,64
04-037-020-00184-001	104000	S	NO	FRUTALES DE SECANO	0,61		0,59	0,61

1. Reducciones previstas por sobredeclaración, artículo 16 del Reglamento (UE) nº 65/2011

2. Resolución de 3 de agosto de 2012 de la Dirección General de Fondos Agrarios (BOJA nº 159, 14 de agosto de 2012)

3. Superficie declarada admisible tras el ajuste con la conversión SIGPAC para el grupo de pago de herbáceos.

4. Menor valor entre la superficie declarada admisible tras el ajuste con la conversión SIGPAC y la comprometida admisible para el resto de grupos de pago

5. Se calcula sobre la superficie declarada reducida

6. Superficie de cultivo válido para la ayuda determinada en campo para el grupo de pago de herbáceos.

7. Superficie de cultivo válido para la ayuda determinada en campo tras el ajuste con la superficie comprometida admisible para el resto de grupos de pago

* Ayuda cofinanciada a través del Plan de Reestructuración del Tabaco de Andalucía contemplado en el Programa de Desarrollo Rural de Andalucía (2007-2013)

<u>APELLIDOS Y NOMBRE / RAZÓN SOCIAL</u>	<u>NIF</u>	<u>EXPEDIENTE</u>	<u>ANUALIDAD DE PAGO</u>
TORRES Y GONZALEZ DIAZ, S.L.	B15263254	1006631	7ª

Resumen de superficies

<u>GRUPO DE PAGO</u>	<u>SUPERFICIE (Hectáreas)</u>			<u>% Sobredeclaración (1)</u>
	<u>Declarada admisible</u>	<u>Declarada Reducida(3)</u>	<u>Resuelta</u>	
HERBACEOS	209,11	188,85	188,85	0,00
TOTAL	209,11	188,85	188,85	

% PENALIZACIÓN**IMPORTE (Euros)**

<u>Admisibilidad (2)</u>	<u>Presentación tardía</u>	<u>Omisión declaración</u>	<u>Condicionalidad</u>		<u>Calculado(4)</u>	<u>FEADER(EJE2)</u>	<u>MAGRAMA</u>	<u>CAPDER</u>	<u>Total</u>
0,00	0,00	0,00	0,00	A pagar	25.346,74	20.277,39	1.857,92	3.211,43	25.346,74

RECINTOS

<u>REFERENCIA SIGPAC</u>	<u>CULTIVO</u>	<u>S/R</u>	<u>CONV.</u>	<u>GRUPO PAGO</u>	<u>Declarada admisible</u>	<u>SUPERFICIE (Hectáreas)</u>		
					<u>Conv. SIGPAC</u>	<u>Control C.(5)</u>	<u>Determinada</u>	<u>Certificada</u>
04-066-244-00160-006	5000	S	NO	HERBACEOS	20,99		18,19	20,99
04-066-244-00162-004	5000	S	NO	HERBACEOS	4,65		4,65	4,65
04-066-246-00004-008	5000	S	NO	HERBACEOS	5,82		5,82	5,82
04-066-248-00027-009	5000	S	NO	HERBACEOS	12,12		12,12	12,12
04-066-251-00001-015	5000	S	NO	HERBACEOS	0,41		0,41	0,41
04-066-251-00001-019	5000	S	NO	HERBACEOS	0,72		0,72	0,72
04-066-251-00001-020	5000	S	NO	HERBACEOS	2,32		2,32	2,32
04-066-251-00001-021	5000	S	NO	HERBACEOS	20,72		14,95	20,72
04-066-252-00001-004	5000	S	NO	HERBACEOS	1,00		1,00	1,00
04-066-252-00001-005	5000	S	NO	HERBACEOS	0,60		0,60	0,60
04-066-252-00001-006	5000	S	NO	HERBACEOS	1,96		1,96	1,96
04-066-252-00001-009	5000	S	NO	HERBACEOS	3,41		3,41	3,41
04-066-252-00001-011	5000	S	NO	HERBACEOS	0,36		0,36	0,36
04-066-252-00001-012	5000	S	NO	HERBACEOS	0,88		0,88	0,88
04-066-252-00001-014	5000	S	NO	HERBACEOS	11,64		11,64	11,64
04-066-252-00001-017	5000	S	NO	HERBACEOS	14,95		14,95	14,95
04-066-252-00001-018	5000	S	NO	HERBACEOS	16,01		16,01	16,01
04-066-252-00001-019	5000	S	NO	HERBACEOS	13,64		13,64	13,64
04-066-255-00005-002	5000	S	NO	HERBACEOS	3,09		3,09	3,09
04-066-255-00005-005	5000	S	NO	HERBACEOS	9,08		9,08	9,08
04-066-255-00010-038	5000	S	NO	HERBACEOS	6,03		6,03	6,03
04-066-255-00010-040	5000	S	NO	HERBACEOS	4,86		4,86	9,66
04-066-255-00010-042	5000	S	NO	HERBACEOS	30,88		30,88	30,88
04-066-255-00010-043	5000	S	NO	HERBACEOS	6,93		6,93	6,93
04-066-255-00010-044	5000	S	NO	HERBACEOS	4,35		4,35	4,35

INCIDENCIA DESCRIPCIÓN

73106	Recinto declarado no comprometido		
Recinto:04-066-247-00005-012	Cultivo:5000	CEBADA-SIN VARIEDAD	Secano
Recinto:04-066-248-00028-001	Cultivo:5000	CEBADA-SIN VARIEDAD	Secano
Recinto:04-066-248-00029-003	Cultivo:5000	CEBADA-SIN VARIEDAD	Secano
Recinto:04-066-252-00001-008	Cultivo:5000	CEBADA-SIN VARIEDAD	Secano
Recinto:04-066-252-00001-010	Cultivo:5000	CEBADA-SIN VARIEDAD	Secano
Recinto:04-066-252-00001-013	Cultivo:5000	CEBADA-SIN VARIEDAD	Secano
Recinto:04-066-252-00001-015	Cultivo:5000	CEBADA-SIN VARIEDAD	Secano
Recinto:04-066-255-00005-017	Cultivo:5000	CEBADA-SIN VARIEDAD	Secano

1. Reducciones previstas por sobredeclaración, artículo 16 del Reglamento (UE) nº 65/2011

2. Resolución de 3 de agosto de 2012 de la Dirección General de Fondos Agrarios (BOJA nº 159, 14 de agosto de 2012)

3. Superficie declarada admisible tras el ajuste con la conversión SIGPAC para el grupo de pago de herbáceos.

Menor valor entre la superficie declarada admisible tras el ajuste con la conversión SIGPAC y la comprometida admisible para el resto de grupos de pago

4. Se calcula sobre la superficie declarada reducida

5. Superficie de cultivo válido para la ayuda determinada en campo para el grupo de pago de herbáceos.

Superficie de cultivo válido para la ayuda determinada en campo tras el ajuste con la superficie comprometida admisible para el resto de grupos de pago

* Ayuda cofinanciada a través del Plan de Reestructuración del Tabaco de Andalucía contemplado en el Programa de Desarrollo Rural de Andalucía (2007-2013)

<u>APELLIDOS Y NOMBRE / RAZÓN SOCIAL</u>	<u>NIF</u>	<u>EXPEDIENTE</u>	<u>ANUALIDAD DE PAGO</u>
TRIPIANA FERRE JOSE	34861060Y	1006775	7ª

Resumen de superficies

<u>GRUPO DE PAGO</u>	<u>SUPERFICIE (Hectáreas)</u>				<u>% Sobredeclaración (1)</u>
	<u>Declarada admisible</u>	<u>Comprometida</u>	<u>Declarada Reducida(3)</u>	<u>Resuelta</u>	
HORTICOLAS	1,93		1,90	1,90	0,00
TOTAL	1,93	1,90	1,90	1,90	

% PENALIZACIÓN**IMPORTE (Euros)**

<u>Admisibilidad (2)</u>	<u>Presentación tardía</u>	<u>Omisión declaración</u>	<u>Condicionalidad</u>		<u>Calculado(4)</u>	<u>FEADER(EJE2)</u>	<u>MAGRAMA</u>	<u>CAPDER</u>	<u>Total</u>
0,00	0,00	0,00	0,00	A pagar	1.026,00	820,80	75,21	129,99	1.026,00

RECINTOS

<u>REFERENCIA SIGPAC</u>	<u>CULTIVO S/R</u>	<u>CONV.</u>	<u>GRUPO PAGO</u>	<u>SUPERFICIE (Hectáreas)</u>			
				<u>Declarada admisible</u>	<u>Conv. SIGPAC</u>	<u>Control C.(5)</u>	<u>Determinada Certificada</u>
04-066-031-00023-002	156100	R	NO HORTICOLAS	1,93		1,90	1,93

<u>APELLIDOS Y NOMBRE / RAZÓN SOCIAL</u>	<u>NIF</u>	<u>EXPEDIENTE</u>	<u>ANUALIDAD DE PAGO</u>
URIBE PEREZ PEDRO	23211961Q	1005379	4ª

Resumen de superficies

<u>GRUPO DE PAGO</u>	<u>SUPERFICIE (Hectáreas)</u>				<u>% Sobredeclaración (1)</u>
	<u>Declarada admisible</u>	<u>Comprometida</u>	<u>Declarada Reducida(3)</u>	<u>Resuelta</u>	
FRUTALES DE SECANO	7,10		7,09	7,09	0,00
TOTAL	7,10	7,14	7,09	7,09	

% PENALIZACIÓN**IMPORTE (Euros)**

<u>Admisibilidad (2)</u>	<u>Presentación tardía</u>	<u>Omisión declaración</u>	<u>Condicionalidad</u>		<u>Calculado(4)</u>	<u>FEADER(EJE2)</u>	<u>MAGRAMA</u>	<u>CAPDER</u>	<u>Total</u>
0,00	0,00	0,00	0,00	Pago realizado		213,66	19,58	33,83	267,07
				A pagar		414,74	38,00	65,69	518,43
				TOTAL	785,50	628,40	57,58	99,52	785,50

RECINTOS

<u>REFERENCIA SIGPAC</u>	<u>CULTIVO S/R</u>	<u>CONV.</u>	<u>GRUPO PAGO</u>	<u>SUPERFICIE (Hectáreas)</u>			
				<u>Declarada admisible</u>	<u>Conv. SIGPAC</u>	<u>Control C.(5)</u>	<u>Determinada Certificada</u>
04-089-016-00206-002	104000	S	NO FRUTALES DE SECANO	0,49		0,49	0,49
04-089-016-00840-004	104000	S	NO FRUTALES DE SECANO	1,09	1,09	1,09	1,58
04-089-016-00840-013	104000	S	NO FRUTALES DE SECANO	0,05	0,05	0,05	0,07
04-089-016-00843-001	104000	S	NO FRUTALES DE SECANO	0,01	0,01	0,01	0,01
04-089-016-00885-004	104000	S	NO FRUTALES DE SECANO	0,86	0,86	0,86	0,86
04-089-016-00885-012	104000	S	NO FRUTALES DE SECANO	0,06	0,06	0,06	0,06
04-089-016-00885-013	104000	S	NO FRUTALES DE SECANO	0,01	0,01	0,01	0,01
04-089-023-00020-002	104000	S	NO FRUTALES DE SECANO	1,40	1,40	1,40	1,40
04-089-023-00025-001	104000	S	NO FRUTALES DE SECANO	0,30	0,29	0,29	0,30
04-089-023-00025-002	104000	S	NO FRUTALES DE SECANO	0,31	0,31	0,31	0,31
04-089-023-00226-003	104000	S	NO FRUTALES DE SECANO	2,52	2,52	2,52	2,52

1. Reducciones previstas por sobredeclaración, artículo 16 del Reglamento (UE) nº 65/2011

2. Resolución de 3 de agosto de 2012 de la Dirección General de Fondos Agrarios (BOJA nº 159, 14 de agosto de 2012)

3. Superficie declarada admisible tras el ajuste con la conversión SIGPAC para el grupo de pago de herbáceos.

4. Menor valor entre la superficie declarada admisible tras el ajuste con la conversión SIGPAC y la comprometida admisible para el resto de grupos de pago

5. Se calcula sobre la superficie declarada reducida

6. Superficie de cultivo válido para la ayuda determinada en campo para el grupo de pago de herbáceos.

7. Superficie de cultivo válido para la ayuda determinada en campo tras el ajuste con la superficie comprometida admisible para el resto de grupos de pago

* Ayuda cofinanciada a través del Plan de Reestructuración del Tabaco de Andalucía contemplado en el Programa de Desarrollo Rural de Andalucía (2007-2013)

<u>APELLIDOS Y NOMBRE / RAZÓN SOCIAL</u>	<u>NIF</u>	<u>EXPEDIENTE</u>	<u>ANUALIDAD DE PAGO</u>
VAZQUEZ GUILLEN HILARIO PEDRO	27537792F	1007559	7ª

Resumen de superficies

<u>GRUPO DE PAGO</u>	<u>SUPERFICIE (Hectáreas)</u>				<u>% Sobredeclaración (1)</u>
	<u>Declarada admisible</u>	<u>Comprometida</u>	<u>Declarada Reducida(3)</u>	<u>Resuelta</u>	
CITRICOS	0,54		0,54	0,54	0,00
TOTAL	0,54	0,54	0,54	0,54	

% PENALIZACIÓN**IMPORTE (Euros)**

<u>Admisibilidad (2)</u>	<u>Presentación tardía</u>	<u>Omisión declaración</u>	<u>Condicionalidad</u>		<u>Calculado(4)</u>	<u>FEADER(EJE2)</u>	<u>MAGRAMA</u>	<u>CAPDER</u>	<u>Total</u>
0,00	0,00	0,00	0,00	Pago realizado		134,94	12,36	21,37	168,67
				A pagar		63,50	5,82	10,06	79,38
				TOTAL	248,05	198,44	18,18	31,43	248,05

RECINTOS

<u>REFERENCIA SIGPAC</u>	<u>CULTIVO</u>	<u>S/R</u>	<u>CONV.</u>	<u>GRUPO PAGO</u>	<u>Declarada admisible</u>	<u>SUPERFICIE (Hectáreas)</u>			
					<u>Conv. SIGPAC</u>	<u>Control C.(5)</u>	<u>Determinada</u>	<u>Certificada</u>	
04-012-001-00332-002	206000	R	NO	CITRICOS	0,21		0,21	0,21	0,21
04-012-001-00332-003	206000	R	NO	CITRICOS	0,12		0,12	0,12	0,12
04-012-001-00334-002	206000	R	NO	CITRICOS	0,11		0,11	0,11	0,11
04-012-001-00334-003	206000	R	NO	CITRICOS	0,10		0,10	0,10	0,10

<u>APELLIDOS Y NOMBRE / RAZÓN SOCIAL</u>	<u>NIF</u>	<u>EXPEDIENTE</u>	<u>ANUALIDAD DE PAGO</u>
VICENTE TRUJILLO MATILDE	45591031V	1004904	4ª

Resumen de superficies

<u>GRUPO DE PAGO</u>	<u>SUPERFICIE (Hectáreas)</u>				<u>% Sobredeclaración (1)</u>
	<u>Declarada admisible</u>	<u>Comprometida</u>	<u>Declarada Reducida(3)</u>	<u>Resuelta</u>	
HORTICOLAS	0,81		0,81	0,81	0,00
TOTAL	0,81	0,81	0,81	0,81	

% PENALIZACIÓN**IMPORTE (Euros)**

<u>Admisibilidad (2)</u>	<u>Presentación tardía</u>	<u>Omisión declaración</u>	<u>Condicionalidad</u>		<u>Calculado(4)</u>	<u>FEADER(EJE2)</u>	<u>MAGRAMA</u>	<u>CAPDER</u>	<u>Total</u>
0,00	0,00	0,00	0,00	Pago realizado		237,95	21,80	37,68	297,43
				A pagar		111,98	10,26	17,73	139,97
				TOTAL	437,40	349,93	32,06	55,41	437,40

RECINTOS

<u>REFERENCIA SIGPAC</u>	<u>CULTIVO</u>	<u>S/R</u>	<u>CONV.</u>	<u>GRUPO PAGO</u>	<u>Declarada admisible</u>	<u>SUPERFICIE (Hectáreas)</u>			
					<u>Conv. SIGPAC</u>	<u>Control C.(5)</u>	<u>Determinada</u>	<u>Certificada</u>	
04-066-207-00112-001	197100	R	NO	HORTICOLAS	0,44		0,44	0,44	0,44
04-066-207-00114-003	197100	R	NO	HORTICOLAS	0,37		0,37	0,37	0,37



1. Reducciones previstas por sobredeclaración, artículo 16 del Reglamento (UE) nº 65/2011

2. Resolución de 3 de agosto de 2012 de la Dirección General de Fondos Agrarios (BOJA nº 159, 14 de agosto de 2012)

3. Superficie declarada admisible tras el ajuste con la conversión SIGPAC para el grupo de pago de herbáceos.

4. Menor valor entre la superficie declarada admisible tras el ajuste con la conversión SIGPAC y la comprometida admisible para el resto de grupos de pago

5. Se calcula sobre la superficie declarada reducida

6. Superficie de cultivo válido para la ayuda determinada en campo para el grupo de pago de herbáceos.

7. Superficie de cultivo válido para la ayuda determinada en campo tras el ajuste con la superficie comprometida admisible para el resto de grupos de pago

* Ayuda cofinanciada a través del Plan de Reestructuración del Tabaco de Andalucía contemplado en el Programa de Desarrollo Rural de Andalucía (2007-2013)

<u>APELLIDOS Y NOMBRE / RAZÓN SOCIAL</u>	<u>NIF</u>	<u>EXPEDIENTE</u>	<u>ANUALIDAD DE PAGO</u>
VILAR MARIN BARTOLOME	27113035Z	1001713	7ª

Resumen de superficies

<u>GRUPO DE PAGO</u>	<u>SUPERFICIE (Hectáreas)</u>				<u>% Sobredeclaración (1)</u>
	<u>Declarada admisible</u>	<u>Comprometida</u>	<u>Declarada Reducida(3)</u>	<u>Resuelta</u>	
CITRICOS	1,28		1,21	1,21	0,00
TOTAL	1,28	1,22	1,21	1,21	

% PENALIZACIÓN**IMPORTE (Euros)**

<u>Admisibilidad (2)</u>	<u>Presentación tardía</u>	<u>Omisión declaración</u>	<u>Condicionalidad</u>		<u>Calculado(4)</u>	<u>FEADER(EJE2)</u>	<u>MAGRAMA</u>	<u>CAPDER</u>	<u>Total</u>
0,00	0,00	0,00	0,00	Pago realizado		302,37	27,70	47,89	377,96
				A pagar		142,30	13,04	22,53	177,87
				TOTAL	555,83	444,67	40,74	70,42	555,83

RECINTOS

<u>REFERENCIA SIGPAC</u>	<u>CULTIVO</u>	<u>S/R</u>	<u>CONV.</u>	<u>GRUPO PAGO</u>	<u>Declarada admisible</u>	<u>SUPERFICIE (Hectáreas)</u>			
					<u>Conv. SIGPAC</u>	<u>Control C.(5)</u>	<u>Determinada</u>	<u>Certificada</u>	
04-017-007-00150-001	206000	R	NO	CITRICOS	0,37	0,37		0,37	0,37
04-103-012-00014-002	206000	S	NO	CITRICOS	0,27	0,26		0,26	0,27
04-103-012-00128-001	206000	S	NO	CITRICOS	0,25	0,20		0,20	0,22
04-103-015-00132-001	206000	R	NO	CITRICOS	0,11			0,10	0,11
04-103-015-00313-001	206000	R	NO	CITRICOS	0,28	0,28		0,28	0,28

INCIDENCIA DESCRIPCIÓN

73104 Recinto declarado que no cumple en su totalidad con las normas de producción ecológica (compromiso anexo 1, Orden 24 marzo 2011)
 Recinto:04-103-012-00128-001 Cultivo:206000 NARANJO-SIN VARIEDAD Secano Sup. Declarada:0,25 Sup. Certificada:0,22



1. Reducciones previstas por sobredeclaración, artículo 16 del Reglamento (UE) nº 65/2011

2. Resolución de 3 de agosto de 2012 de la Dirección General de Fondos Agrarios (BOJA nº 159, 14 de agosto de 2012)

3. Superficie declarada admisible tras el ajuste con la conversión SIGPAC para el grupo de pago de herbáceos.

Menor valor entre la superficie declarada admisible tras el ajuste con la conversión SIGPAC y la comprometida admisible para el resto de grupos de pago

4. Se calcula sobre la superficie declarada reducida

5. Superficie de cultivo válido para la ayuda determinada en campo para el grupo de pago de herbáceos.

Superficie de cultivo válido para la ayuda determinada en campo tras el ajuste con la superficie comprometida admisible para el resto de grupos de pago

* Ayuda cofinanciada a través del Plan de Reestructuración del Tabaco de Andalucía contemplado en el Programa de Desarrollo Rural de Andalucía (2007-2013)

APELLIDOS Y NOMBRE / RAZÓN SOCIAL **NIF** **EXPEDIENTE** **ANUALIDAD DE PAGO**
 VIUDEZ ORTEGA JOSE ANTONIO 74397041E 1001659 4ª

Resumen de superficies

GRUPO DE PAGO	SUPERFICIE (Hectáreas)				% Sobredeclaración (1)
	Declarada admisible	Comprometida	Declarada Reducida(3)	Resuelta	
FRUTALES DE SECANO	15,70		13,37	13,37	0,00
OLIVAR EN PENDIENTE	1,10		1,09	1,09	0,00
OLIVAR	3,53		3,16	3,16	0,00
TOTAL	20,33	17,62	17,62	17,62	

% PENALIZACIÓN**IMPORTE (Euros)**

Admisibilidad (2)	Presentación tardía	Omisión declaración	Condicionalidad	Pago realizado	Calculado(4)	FEADER(EJE2)	MAGRAMA	CAPDER	Total
0,00	0,00	0,00	0,00			1.421,67	130,26	225,15	1.777,08
				A pagar		669,02	61,30	105,96	836,28
				TOTAL	2.613,36	2.090,69	191,56	331,11	2.613,36

RECINTOS

REFERENCIA SIGPAC	CULTIVO	S/R	CONV.	GRUPO PAGO	Declarada	SUPERFICIE (Hectáreas)			
					admisible	Conv. SIGPAC	Control C.(5)	Determinada	Certificada
04-053-001-00021-007	101000	S	NO	OLIVAR EN PENDIENTE	0,02			0,02	0,02
04-053-001-00022-009	101000	S	NO	OLIVAR EN PENDIENTE	0,05			0,05	0,05
04-053-001-00022-015	101000	S	NO	OLIVAR EN PENDIENTE	0,01			0,01	0,01
04-053-001-00025-006	101000	S	NO	OLIVAR EN PENDIENTE	0,08			0,08	0,08
04-053-001-00025-009	101000	S	NO	OLIVAR EN PENDIENTE	0,18			0,18	0,18
04-053-001-00026-008	101000	S	NO	OLIVAR EN PENDIENTE	0,05			0,05	0,05
04-053-001-00064-003	101000	S	NO	OLIVAR EN PENDIENTE	0,02			0,01	0,02
04-053-001-00065-003	101000	S	NO	OLIVAR EN PENDIENTE	0,06			0,06	0,06
04-053-001-00069-004	101000	S	NO	OLIVAR EN PENDIENTE	0,01			0,01	0,01
04-053-001-00069-005	101000	S	NO	OLIVAR EN PENDIENTE	0,02			0,02	0,02
04-053-001-00070-001	104000	S	NO	FRUTALES DE SECANO	0,21			0,01	0,21
04-053-001-00070-004	101000	S	NO	OLIVAR	0,02			0,02	0,02
04-053-043-00036-001	104000	S	NO	FRUTALES DE SECANO	0,27			0,26	0,27
04-053-043-00036-004	101000	S	NO	OLIVAR	0,01			0,01	0,01
04-053-043-00036-006	101000	S	NO	OLIVAR	0,02			0,02	0,02
04-053-043-00063-001	104000	S	NO	FRUTALES DE SECANO	0,32			0,31	0,32
04-053-043-00096-001	104000	S	NO	FRUTALES DE SECANO	0,26			0,26	0,26
04-053-044-00480-001	101000	S	NO	OLIVAR	0,25			0,25	0,25
04-053-049-01312-001	101000	S	NO	OLIVAR	0,08			0,08	0,08
04-053-052-00315-004	104000	S	NO	FRUTALES DE SECANO	1,60			0,77	1,60
04-053-052-00334-001	104000	S	NO	FRUTALES DE SECANO	0,18			0,18	0,18
04-053-052-00339-001	104000	S	NO	FRUTALES DE SECANO	0,46			0,45	0,46
04-053-052-00340-001	104000	S	NO	FRUTALES DE SECANO	1,03			1,03	1,03
04-053-052-00353-004	104000	S	NO	FRUTALES DE SECANO	0,31			0,14	0,31
04-053-052-00354-001	104000	S	NO	FRUTALES DE SECANO	0,10			0,10	0,10
04-053-052-00474-002	101000	S	NO	OLIVAR EN PENDIENTE	0,01			0,01	0,01
04-053-052-00474-003	104000	S	NO	FRUTALES DE SECANO	1,06			0,04	1,06
04-053-052-00474-005	101000	S	NO	OLIVAR	0,27			0,23	0,27
04-053-052-00474-007	101000	S	NO	OLIVAR EN PENDIENTE	0,01			0,01	0,01
04-053-052-00474-009	101000	S	NO	OLIVAR EN PENDIENTE	0,01			0,01	0,01
04-053-052-00482-002	101000	S	NO	OLIVAR	0,56			0,41	0,56
04-053-052-00482-005	101000	S	NO	OLIVAR EN PENDIENTE	0,09			0,09	0,09
04-053-052-00482-009	101000	S	NO	OLIVAR	0,14			0,14	0,14
04-053-052-00484-004	101000	S	NO	OLIVAR	0,12			0,12	0,12
04-053-052-00484-006	101000	S	NO	OLIVAR	0,06			0,06	0,06
04-053-052-00484-007	101000	S	NO	OLIVAR	0,17			0,17	0,17
04-053-052-00484-008	101000	S	NO	OLIVAR EN PENDIENTE	0,01			0,01	0,01
04-053-052-00487-001	104000	S	NO	FRUTALES DE SECANO	1,09			1,03	1,09
04-053-052-00490-002	104000	S	NO	FRUTALES DE SECANO	0,71			0,71	0,71

1. Reducciones previstas por sobredeclaración, artículo 16 del Reglamento (UE) nº 65/2011

2. Resolución de 3 de agosto de 2012 de la Dirección General de Fondos Agrarios (BOJA nº 159, 14 de agosto de 2012)

3. Superficie declarada admisible tras el ajuste con la conversión SIGPAC para el grupo de pago de herbáceos.

4. Menor valor entre la superficie declarada admisible tras el ajuste con la conversión SIGPAC y la comprometida admisible para el resto de grupos de pago

5. Se calcula sobre la superficie declarada reducida

6. Superficie de cultivo válido para la ayuda determinada en campo para el grupo de pago de herbáceos.

7. Superficie de cultivo válido para la ayuda determinada en campo tras el ajuste con la superficie comprometida admisible para el resto de grupos de pago

* Ayuda cofinanciada a través del Plan de Reestructuración del Tabaco de Andalucía contemplado en el Programa de Desarrollo Rural de Andalucía (2007-2013)

RECINTOS

REFERENCIA SIGPAC	CULTIVO	S/R	CONV.	GRUPO PAGO	Declarada admisible	SUPERFICIE (Hectáreas)		
						Conv. SIGPAC	Control C.(5)	Determinada Certificada
04-053-052-00490-003	104000	S	NO	FRUTALES DE SECANO	0,45		0,45	0,45
04-053-052-00534-001	104000	S	NO	FRUTALES DE SECANO	3,16		3,16	3,16
04-053-062-00377-001	104000	S	NO	FRUTALES DE SECANO	0,72		0,72	0,72
04-053-062-00382-001	101000	S	NO	OLIVAR	0,02		0,02	0,02
04-053-062-00382-003	101000	S	NO	OLIVAR EN PENDIENTE	0,01		0,01	0,01
04-053-063-00556-002	101000	S	NO	OLIVAR	0,11		0,11	0,11
04-053-063-00635-001	104000	S	NO	FRUTALES DE SECANO	1,16		1,14	1,16
04-053-063-00635-002	101000	S	NO	OLIVAR EN PENDIENTE	0,01		0,01	0,01
04-053-063-00635-003	101000	S	NO	OLIVAR	0,04		0,03	0,04
04-053-063-00635-004	101000	S	NO	OLIVAR	0,11		0,11	0,11
04-053-063-00727-001	101000	S	NO	OLIVAR EN PENDIENTE	0,05		0,05	0,05
04-053-063-00851-002	101000	S	NO	OLIVAR EN PENDIENTE	0,02		0,02	0,02
04-053-063-00875-001	101000	S	NO	OLIVAR EN PENDIENTE	0,08		0,08	0,08
04-053-063-00876-001	101000	S	NO	OLIVAR EN PENDIENTE	0,19		0,19	0,19
04-053-063-00891-002	101000	S	NO	OLIVAR	0,07		0,07	0,07
04-053-063-00914-002	101000	R	NO	OLIVAR EN PENDIENTE	0,03		0,03	0,03
04-053-065-00122-001	104000	S	NO	FRUTALES DE SECANO	0,31		0,31	0,31
04-053-065-00125-001	104000	S	NO	FRUTALES DE SECANO	0,59		0,59	0,59
04-053-065-00310-006	101000	S	NO	OLIVAR EN PENDIENTE	0,01		0,01	0,01
04-053-065-00310-007	101000	S	NO	OLIVAR	0,01		0,01	0,01
04-053-065-00310-008	101000	S	NO	OLIVAR	0,10		0,10	0,10
04-053-065-00310-009	101000	S	NO	OLIVAR	0,02		0,02	0,02
04-053-065-00310-010	101000	S	NO	OLIVAR	0,09		0,08	0,09
04-053-065-00310-011	101000	S	NO	OLIVAR EN PENDIENTE	0,01		0,01	0,01
04-053-065-00311-003	101000	S	NO	OLIVAR EN PENDIENTE	0,03		0,03	0,03
04-053-065-00313-001	101000	S	NO	OLIVAR	0,11		0,11	0,11
04-053-065-00313-005	101000	S	NO	OLIVAR EN PENDIENTE	0,02		0,02	0,02
04-053-065-00316-008	101000	S	NO	OLIVAR	0,01		0,01	0,01
04-053-065-00321-001	104000	S	NO	FRUTALES DE SECANO	0,58		0,58	0,58
04-053-065-00324-001	101000	S	NO	OLIVAR	0,10		0,10	0,10
04-053-065-00326-001	101000	S	NO	OLIVAR	0,20		0,20	0,20
04-053-065-00327-001	101000	S	NO	OLIVAR	0,33		0,17	0,33
04-053-065-00328-001	104000	S	NO	FRUTALES DE SECANO	0,27		0,27	0,27
04-053-065-00332-001	104000	S	NO	FRUTALES DE SECANO	0,50		0,50	0,50
04-053-065-00333-001	104000	S	NO	FRUTALES DE SECANO	0,36		0,36	0,36
04-053-065-00336-002	101000	S	NO	OLIVAR	0,51		0,51	0,51
04-053-065-00341-003	101000	S	NO	OLIVAR EN PENDIENTE	0,01		0,01	0,01



1. Reducciones previstas por sobredeclaración, artículo 16 del Reglamento (UE) nº 65/2011

2. Resolución de 3 de agosto de 2012 de la Dirección General de Fondos Agrarios (BOJA nº 159, 14 de agosto de 2012)

3. Superficie declarada admisible tras el ajuste con la conversión SIGPAC para el grupo de pago de herbáceos.

Menor valor entre la superficie declarada admisible tras el ajuste con la conversión SIGPAC y la comprometida admisible para el resto de grupos de pago

4. Se calcula sobre la superficie declarada reducida

5. Superficie de cultivo válido para la ayuda determinada en campo para el grupo de pago de herbáceos.

Superficie de cultivo válido para la ayuda determinada en campo tras el ajuste con la superficie comprometida admisible para el resto de grupos de pago

* Ayuda cofinanciada a través del Plan de Reestructuración del Tabaco de Andalucía contemplado en el Programa de Desarrollo Rural de Andalucía (2007-2013)

<u>APELLIDOS Y NOMBRE / RAZÓN SOCIAL</u>	<u>NIF</u>	<u>EXPEDIENTE</u>	<u>ANUALIDAD DE PAGO</u>			
VIUDEZ ROTH ANTONIA	23273994H	1008321	7ª			
Resumen de superficies						
		SUPERFICIE (Hectáreas)				
GRUPO DE PAGO		<u>Declarada admisible</u>	<u>Comprometida</u>	<u>Declarada Reducida(3)</u>	<u>Resuelta</u>	<u>% Sobredeclaración (1)</u>
FRUTALES DE SECANO		24,03		22,09	22,09	0,00
TOTAL		24,03	22,09	22,09	22,09	

% PENALIZACIÓN				IMPORTE (Euros)				
<u>Admisibilidad (2)</u>	<u>Presentación tardía</u>	<u>Omisión declaración</u>	<u>Condicionalidad</u>	<u>Calculado(4)</u>	<u>FEADER(EJE2)</u>	<u>MAGRAMA</u>	<u>CAPDER</u>	<u>Total</u>
0,00	0,00	0,00	0,00	Pago realizado	1.331,36	121,99	210,85	1.664,20
				A pagar	626,52	57,40	99,23	783,15
TOTAL				2.447,35	1.957,88	179,39	310,08	2.447,35

RECINTOS

<u>REFERENCIA SIGPAC</u>	<u>CULTIVO</u>	<u>S/R</u>	<u>CONV.</u>	<u>GRUPO PAGO</u>	<u>Declarada admisible</u>	<u>SUPERFICIE (Hectáreas)</u>		
						<u>Conv. SIGPAC</u>	<u>Control C.(5)</u>	<u>Determinada Certificada</u>
04-053-001-00012-016	104000	S	NO	FRUTALES DE SECANO	7,40		7,01	7,40
04-053-001-00030-007	104000	S	NO	FRUTALES DE SECANO	0,78		0,77	0,78
04-053-001-00030-009	104000	S	NO	FRUTALES DE SECANO	2,16		1,99	2,16
04-053-001-00034-005	104000	S	NO	FRUTALES DE SECANO	0,27		0,24	0,27
04-053-001-00034-010	104000	S	NO	FRUTALES DE SECANO	0,32		0,18	0,32
04-053-001-00039-002	104000	S	NO	FRUTALES DE SECANO	0,69		0,69	0,69
04-053-001-00144-001	104000	S	NO	FRUTALES DE SECANO	0,13		0,13	0,13
04-053-001-00144-002	104000	S	NO	FRUTALES DE SECANO	0,51		0,51	0,51
04-053-001-00146-003	104000	S	NO	FRUTALES DE SECANO	0,24		0,24	0,24
04-053-001-00655-002	104000	S	NO	FRUTALES DE SECANO	0,19		0,19	0,19
04-053-001-00655-003	104000	S	NO	FRUTALES DE SECANO	0,91		0,91	0,91
04-053-052-00366-001	104000	S	NO	FRUTALES DE SECANO	0,25		0,25	0,25
04-053-052-00369-001	104000	S	NO	FRUTALES DE SECANO	1,20		1,20	1,20
04-053-052-00378-001	104000	S	NO	FRUTALES DE SECANO	0,30		0,30	0,30
04-053-052-00481-002	104000	S	NO	FRUTALES DE SECANO	1,05		1,05	1,05
04-053-052-00482-006	104000	S	NO	FRUTALES DE SECANO	0,76		0,73	0,76
04-053-052-00484-001	104000	S	NO	FRUTALES DE SECANO	0,74		0,60	0,74
04-053-052-00484-002	104000	S	NO	FRUTALES DE SECANO	0,90		0,77	0,90
04-099-017-00065-009	104000	S	NO	FRUTALES DE SECANO	0,57		0,54	0,57
04-099-017-00069-005	104000	S	NO	FRUTALES DE SECANO	1,54		0,67	1,54
04-099-017-00069-010	104000	S	NO	FRUTALES DE SECANO	0,39		0,39	0,39
04-099-017-00070-002	104000	S	NO	FRUTALES DE SECANO	2,61		2,61	2,61
04-099-017-00070-003	104000	S	NO	FRUTALES DE SECANO	0,12		0,12	0,12



1. Reducciones previstas por sobredeclaración, artículo 16 del Reglamento (UE) nº 65/2011

2. Resolución de 3 de agosto de 2012 de la Dirección General de Fondos Agrarios (BOJA nº 159, 14 de agosto de 2012)

3. Superficie declarada admisible tras el ajuste con la conversión SIGPAC para el grupo de pago de herbáceos.

Menor valor entre la superficie declarada admisible tras el ajuste con la conversión SIGPAC y la comprometida admisible para el resto de grupos de pago

4. Se calcula sobre la superficie declarada reducida

5. Superficie de cultivo válido para la ayuda determinada en campo para el grupo de pago de herbáceos.

Superficie de cultivo válido para la ayuda determinada en campo tras el ajuste con la superficie comprometida admisible para el resto de grupos de pago

* Ayuda cofinanciada a través del Plan de Reestructuración del Tabaco de Andalucía contemplado en el Programa de Desarrollo Rural de Andalucía (2007-2013)

<u>APELLIDOS Y NOMBRE / RAZÓN SOCIAL</u>	<u>NIF</u>	<u>EXPEDIENTE</u>	<u>ANUALIDAD DE PAGO</u>
YAÑEZ GALLARDO GUILLERMO	23184760R	1008023	6ª

Resumen de superficies

<u>GRUPO DE PAGO</u>	<u>SUPERFICIE (Hectáreas)</u>				<u>% Sobredeclaración (1)</u>
	<u>Declarada admisible</u>	<u>Comprometida</u>	<u>Declarada Reducida(3)</u>	<u>Resuelta</u>	
CITRICOS	0,95		0,92	0,92	0,00
TOTAL	0,95	0,98	0,92	0,92	

% PENALIZACIÓN**IMPORTE (Euros)**

<u>Admisibilidad (2)</u>	<u>Presentación tardía</u>	<u>Omisión declaración</u>	<u>Condicionalidad</u>		<u>Calculado(4)</u>	<u>FEADER(EJE2)</u>	<u>MAGRAMA</u>	<u>CAPDER</u>	<u>Total</u>
0,00	0,00	0,00	0,00	Pago realizado		229,90	21,07	36,40	287,37
				A pagar		108,19	9,91	17,14	135,24
				TOTAL	422,61	338,09	30,98	53,54	422,61

RECINTOS

<u>REFERENCIA SIGPAC</u>	<u>CULTIVO</u>	<u>S/R</u>	<u>CONV.</u>	<u>GRUPO PAGO</u>	<u>Declarada admisible</u>	<u>Conv. SIGPAC</u>	<u>SUPERFICIE (Hectáreas)</u>	<u>Control C.(5)</u>	<u>Determinada</u>	<u>Certificada</u>
04-103-012-00004-002	206000	S	NO	CITRICOS	0,23	0,23		0,23	0,23	0,23
04-103-013-00033-001	206000	R	NO	CITRICOS	0,20	0,19		0,19	0,19	0,19
04-103-014-00118-001	206000	S	NO	CITRICOS	0,23	0,22		0,22	0,22	0,23
04-103-015-00321-001	206000	R	NO	CITRICOS	0,29	0,28		0,28	0,28	0,29

INCIDENCIA DESCRIPCIÓN

73104 Recinto declarado que no cumple en su totalidad con las normas de producción ecológica (compromiso anexo 1, Orden 24 marzo 2011)
 Recinto:04-103-013-00033-001 Cultivo:206000 NARANJO-SIN VARIEDAD Regadío Sup. Declarada:0,2 Sup. Certificada:0,19

<u>APELLIDOS Y NOMBRE / RAZÓN SOCIAL</u>	<u>NIF</u>	<u>EXPEDIENTE</u>	<u>ANUALIDAD DE PAGO</u>
ZARAGOZA MERLOS JUANA MARIA	23269591P	1007014	4ª

Resumen de superficies

<u>GRUPO DE PAGO</u>	<u>SUPERFICIE (Hectáreas)</u>				<u>% Sobredeclaración (1)</u>
	<u>Declarada admisible</u>	<u>Comprometida</u>	<u>Declarada Reducida(3)</u>	<u>Resuelta</u>	
FRUTALES DE SECANO	6,53		6,53	6,53	0,00
TOTAL	6,53	6,53	6,53	6,53	

% PENALIZACIÓN**IMPORTE (Euros)**

<u>Admisibilidad (2)</u>	<u>Presentación tardía</u>	<u>Omisión declaración</u>	<u>Condicionalidad</u>		<u>Calculado(4)</u>	<u>FEADER(EJE2)</u>	<u>MAGRAMA</u>	<u>CAPDER</u>	<u>Total</u>
0,00	0,00	0,00	0,00	Pago realizado		393,56	36,06	62,33	491,95
				A pagar		185,21	16,97	29,33	231,51
				TOTAL	723,46	578,77	53,03	91,66	723,46

RECINTOS

<u>REFERENCIA SIGPAC</u>	<u>CULTIVO</u>	<u>S/R</u>	<u>CONV.</u>	<u>GRUPO PAGO</u>	<u>Declarada admisible</u>	<u>Conv. SIGPAC</u>	<u>SUPERFICIE (Hectáreas)</u>	<u>Control C.(5)</u>	<u>Determinada</u>	<u>Certificada</u>
04-099-009-00086-001	104000	S	NO	FRUTALES DE SECANO	1,98			1,98	1,98	1,98
04-099-044-00115-004	104000	S	NO	FRUTALES DE SECANO	4,55			4,55	4,55	4,55



1. Reducciones previstas por sobredeclaración, artículo 16 del Reglamento (UE) nº 65/2011

2. Resolución de 3 de agosto de 2012 de la Dirección General de Fondos Agrarios (BOJA nº 159, 14 de agosto de 2012)

3. Superficie declarada admisible tras el ajuste con la conversión SIGPAC para el grupo de pago de herbáceos.

4. Menor valor entre la superficie declarada admisible tras el ajuste con la conversión SIGPAC y la comprometida admisible para el resto de grupos de pago

5. Se calcula sobre la superficie declarada reducida

6. Superficie de cultivo válido para la ayuda determinada en campo para el grupo de pago de herbáceos.

7. Superficie de cultivo válido para la ayuda determinada en campo tras el ajuste con la superficie comprometida admisible para el resto de grupos de pago

* Ayuda cofinanciada a través del Plan de Reestructuración del Tabaco de Andalucía contemplado en el Programa de Desarrollo Rural de Andalucía (2007-2013)

CADIZ

<u>APELLIDOS Y NOMBRE / RAZÓN SOCIAL</u>	<u>NIF</u>	<u>EXPEDIENTE</u>	<u>ANUALIDAD DE PAGO</u>
ACOSTA SIERRA JOSE	75855603Q	2006364	7ª

Resumen de superficies

<u>GRUPO DE PAGO</u>	<u>SUPERFICIE (Hectáreas)</u>				<u>% Sobredeclaración (1)</u>
	<u>Declarada admisible</u>	<u>Comprometida</u>	<u>Declarada Reducida(3)</u>	<u>Resuelta</u>	
OLIVAR EN PENDIENTE	4,41		4,37	4,37	0,00
TOTAL	4,41	4,37	4,37	4,37	

% PENALIZACIÓN**IMPORTE (Euros)**

<u>Admisibilidad (2)</u>	<u>Presentación tardía</u>	<u>Omisión declaración</u>	<u>Condicionalidad</u>		<u>Calculado(4)</u>	<u>FEADER(EJE2)</u>	<u>MAGRAMA</u>	<u>CAPDER</u>	<u>Total</u>
0,00	0,00	0,00	0,00	Pago realizado		792,49	72,61	125,51	990,61
				A pagar		372,94	34,17	59,06	466,17
				TOTAL	1.456,78	1.165,43	106,78	184,57	1.456,78

RECINTOS

<u>REFERENCIA SIGPAC</u>	<u>CULTIVO</u>	<u>S/R</u>	<u>CONV.</u>	<u>GRUPO PAGO</u>	<u>Declarada admisible</u>	<u>Conv. SIGPAC</u>	<u>SUPERFICIE (Hectáreas)</u> <u>Control C.(5) Determinada</u>	<u>Certificada</u>
11-042-002-00011-001	101000	S	NO	OLIVAR EN PENDIENTE	4,41	4,37	4,37	4,41

<u>APELLIDOS Y NOMBRE / RAZÓN SOCIAL</u>	<u>NIF</u>	<u>EXPEDIENTE</u>	<u>ANUALIDAD DE PAGO</u>
ACUÑA SANCHEZ EDUARDO	27826836X	2001598	6ª

Resumen de superficies

<u>GRUPO DE PAGO</u>	<u>SUPERFICIE (Hectáreas)</u>				<u>% Sobredeclaración (1)</u>
	<u>Declarada admisible</u>	<u>Comprometida</u>	<u>Declarada Reducida(3)</u>	<u>Resuelta</u>	
OLIVAR EN PENDIENTE	5,12		5,12	5,12	0,00
TOTAL	5,12	5,12	5,12	5,12	

% PENALIZACIÓN**IMPORTE (Euros)**

<u>Admisibilidad (2)</u>	<u>Presentación tardía</u>	<u>Omisión declaración</u>	<u>Condicionalidad</u>		<u>Calculado(4)</u>	<u>FEADER(EJE2)</u>	<u>MAGRAMA</u>	<u>CAPDER</u>	<u>Total</u>
0,00	0,00	0,00	0,00	Pago realizado		928,50	85,07	147,05	1.160,62
				A pagar		436,94	40,03	69,21	546,18
				TOTAL	1.706,80	1.365,44	125,10	216,26	1.706,80

RECINTOS

<u>REFERENCIA SIGPAC</u>	<u>CULTIVO</u>	<u>S/R</u>	<u>CONV.</u>	<u>GRUPO PAGO</u>	<u>Declarada admisible</u>	<u>Conv. SIGPAC</u>	<u>SUPERFICIE (Hectáreas)</u> <u>Control C.(5) Determinada</u>	<u>Certificada</u>
11-005-011-00019-002	101000	S	NO	OLIVAR EN PENDIENTE	5,12		5,12	5,12



1. Reducciones previstas por sobredeclaración, artículo 16 del Reglamento (UE) nº 65/2011

2. Resolución de 3 de agosto de 2012 de la Dirección General de Fondos Agrarios (BOJA nº 159, 14 de agosto de 2012)

3. Superficie declarada admisible tras el ajuste con la conversión SIGPAC para el grupo de pago de herbáceos.

4. Menor valor entre la superficie declarada admisible tras el ajuste con la conversión SIGPAC y la comprometida admisible para el resto de grupos de pago

5. Se calcula sobre la superficie declarada reducida

6. Superficie de cultivo válido para la ayuda determinada en campo para el grupo de pago de herbáceos.

7. Superficie de cultivo válido para la ayuda determinada en campo tras el ajuste con la superficie comprometida admisible para el resto de grupos de pago

* Ayuda cofinanciada a través del Plan de Reestructuración del Tabaco de Andalucía contemplado en el Programa de Desarrollo Rural de Andalucía (2007-2013)

<u>APELLIDOS Y NOMBRE / RAZÓN SOCIAL</u>	<u>NIF</u>	<u>EXPEDIENTE</u>	<u>ANUALIDAD DE PAGO</u>
AGRICOLA CAMPO DE LA VERDAD S.L.	B91248518	2001841	4ª

Resumen de superficies

<u>GRUPO DE PAGO</u>	<u>SUPERFICIE (Hectáreas)</u>				<u>% Sobredeclaración (1)</u>
	<u>Declarada admisible</u>	<u>Comprometida</u>	<u>Declarada Reducida(3)</u>	<u>Resuelta</u>	
OLIVAR EN PENDIENTE	69,60		66,51	66,51	0,00
OLIVAR	15,17		14,63	14,63	0,00
TOTAL	84,77	81,14	81,14	81,14	

% PENALIZACIÓN**IMPORTE (Euros)**

<u>Admisibilidad (2)</u>	<u>Presentación tardía</u>	<u>Omisión declaración</u>	<u>Condicionalidad</u>	<u>Pago realizado</u>	<u>Calculado(4)</u>	<u>FEADER(EJE2)</u>	<u>MAGRAMA</u>	<u>CAPDER</u>	<u>Total</u>
0,00	0,00	0,00	0,00			12.800,01	1.172,80	2.027,20	16.000,01
				A pagar		6.023,53	551,91	953,97	7.529,41
				TOTAL	23.529,42	18.823,54	1.724,71	2.981,17	23.529,42

RECINTOS

<u>REFERENCIA SIGPAC</u>	<u>CULTIVO</u>	<u>S/R</u>	<u>CONV.</u>	<u>GRUPO PAGO</u>	<u>Declarada admisible</u>	<u>SUPERFICIE (Hectáreas)</u>		
					<u>Conv. SIGPAC</u>	<u>Control C.(5)</u>	<u>Determinada</u>	<u>Certificada</u>
11-010-016-00001-005	101000	R	NO	OLIVAR EN PENDIENTE	10,57		10,54	10,57
11-010-016-00001-014	101000	S	NO	OLIVAR EN PENDIENTE	0,07		0,07	0,07
11-010-016-00001-017	101000	S	NO	OLIVAR EN PENDIENTE	0,07		0,07	0,07
11-010-016-00001-020	101000	S	NO	OLIVAR EN PENDIENTE	0,10		0,10	0,10
11-010-016-00001-022	101000	S	NO	OLIVAR EN PENDIENTE	0,09		0,09	0,09
11-010-016-00001-027	101000	S	NO	OLIVAR EN PENDIENTE	7,01		6,39	7,01
11-010-017-00028-007	101000	S	NO	OLIVAR EN PENDIENTE	3,08		3,08	3,08
11-010-017-00028-008	101000	R	NO	OLIVAR EN PENDIENTE	11,50		11,50	11,50
11-017-017-00005-009	101000	S	NO	OLIVAR EN PENDIENTE	1,58		1,58	1,58
11-017-017-00005-011	101000	S	NO	OLIVAR EN PENDIENTE	0,21		0,21	0,21
11-017-017-00005-012	101000	S	NO	OLIVAR EN PENDIENTE	0,30		0,30	0,30
11-017-017-00005-015	101000	S	NO	OLIVAR EN PENDIENTE	0,09		0,09	0,09
11-017-017-00005-016	101000	S	NO	OLIVAR EN PENDIENTE	0,11		0,11	0,11
11-017-017-00005-017	101000	S	NO	OLIVAR EN PENDIENTE	0,02		0,02	0,02
11-017-017-00005-018	101000	S	NO	OLIVAR EN PENDIENTE	0,26		0,26	0,26
11-017-017-00005-019	101000	S	NO	OLIVAR EN PENDIENTE	0,04		0,04	0,04
11-017-017-00005-030	101000	R	NO	OLIVAR EN PENDIENTE	9,75		9,75	9,75
11-017-017-00005-031	101000	R	NO	OLIVAR EN PENDIENTE	9,86		9,86	9,86
11-017-017-00005-032	101000	R	NO	OLIVAR	15,17		15,17	15,17
11-017-017-00005-033	101000	S	NO	OLIVAR EN PENDIENTE	14,85		14,85	14,85
11-017-017-00005-039	101000	S	NO	OLIVAR EN PENDIENTE	0,04		0,04	0,04



1. Reducciones previstas por sobredeclaración, artículo 16 del Reglamento (UE) nº 65/2011

2. Resolución de 3 de agosto de 2012 de la Dirección General de Fondos Agrarios (BOJA nº 159, 14 de agosto de 2012)

3. Superficie declarada admisible tras el ajuste con la conversión SIGPAC para el grupo de pago de herbáceos.

Menor valor entre la superficie declarada admisible tras el ajuste con la conversión SIGPAC y la comprometida admisible para el resto de grupos de pago

4. Se calcula sobre la superficie declarada reducida

5. Superficie de cultivo válido para la ayuda determinada en campo para el grupo de pago de herbáceos.

Superficie de cultivo válido para la ayuda determinada en campo tras el ajuste con la superficie comprometida admisible para el resto de grupos de pago

* Ayuda cofinanciada a través del Plan de Reestructuración del Tabaco de Andalucía contemplado en el Programa de Desarrollo Rural de Andalucía (2007-2013)

<u>APELLIDOS Y NOMBRE / RAZÓN SOCIAL</u>	<u>NIF</u>	<u>EXPEDIENTE</u>	<u>ANUALIDAD DE PAGO</u>
AGRICOLA LA MATILLA S.L.	B91248534	2001843	7ª

Resumen de superficies

<u>GRUPO DE PAGO</u>	<u>SUPERFICIE (Hectáreas)</u>				<u>% Sobredeclaración (1)</u>
	<u>Declarada admisible</u>	<u>Comprometida</u>	<u>Declarada Reducida(3)</u>	<u>Resuelta</u>	
FRUTALES DE SECANO	51,91		51,88	51,88	0,00
TOTAL	51,91	51,88	51,88	51,88	

% PENALIZACIÓN**IMPORTE (Euros)**

<u>Admisibilidad (2)</u>	<u>Presentación tardía</u>	<u>Omisión declaración</u>	<u>Condicionabilidad</u>		<u>Calculado(4)</u>	<u>FEADER(EJE2)</u>	<u>MAGRAMA</u>	<u>CAPDER</u>	<u>Total</u>
0,00	0,00	0,00	0,00	Pago realizado		2.840,39	260,25	449,85	3.550,49
				A pagar		1.336,66	122,47	211,69	1.670,82
				TOTAL	5.221,31	4.177,05	382,72	661,54	5.221,31

RECINTOS

<u>REFERENCIA SIGPAC</u>	<u>CULTIVO</u>	<u>S/R</u>	<u>CONV.</u>	<u>GRUPO PAGO</u>	<u>Declarada admisible</u>	<u>SUPERFICIE (Hectáreas)</u>	<u>Conv. SIGPAC</u>	<u>Control C.(5)</u>	<u>Determinada</u>	<u>Certificada</u>
11-010-016-00012-002	104000	S	NO	FRUTALES DE SECANO	14,13			14,13	14,13	
11-010-017-00028-003	104000	S	NO	FRUTALES DE SECANO	7,53			7,52	7,53	
11-010-017-00028-004	104000	S	NO	FRUTALES DE SECANO	20,20			20,18	20,20	
11-017-017-00005-034	104000	S	NO	FRUTALES DE SECANO	10,05			10,05	10,05	

<u>APELLIDOS Y NOMBRE / RAZÓN SOCIAL</u>	<u>NIF</u>	<u>EXPEDIENTE</u>	<u>ANUALIDAD DE PAGO</u>
AGRICOLA Y GANADERA LAS VEGAS S.A.	A11306354	2003076	6ª

Resumen de superficies

<u>GRUPO DE PAGO</u>	<u>SUPERFICIE (Hectáreas)</u>				<u>% Sobredeclaración (1)</u>
	<u>Declarada admisible</u>	<u>Comprometida</u>	<u>Declarada Reducida(3)</u>	<u>Resuelta</u>	
HERBACEOS	114,46		114,44	114,44	0,00
TOTAL	114,46		114,44	114,44	

% PENALIZACIÓN**IMPORTE (Euros)**

<u>Admisibilidad (2)</u>	<u>Presentación tardía</u>	<u>Omisión declaración</u>	<u>Condicionabilidad</u>		<u>Calculado(4)</u>	<u>FEADER(EJE2)</u>	<u>MAGRAMA</u>	<u>CAPDER</u>	<u>Total</u>
25,00	0,00	0,00	0,00	Pago realizado		7.329,89	671,60	1.160,88	9.162,37
				A pagar		3.449,35	316,05	546,29	4.311,69
				TOTAL	17.965,42	10.779,24	987,65	1.707,17	13.474,06

RECINTOS

<u>REFERENCIA SIGPAC</u>	<u>CULTIVO</u>	<u>S/R</u>	<u>CONV.</u>	<u>GRUPO PAGO</u>	<u>Declarada admisible</u>	<u>SUPERFICIE (Hectáreas)</u>	<u>Conv. SIGPAC</u>	<u>Control C.(5)</u>	<u>Determinada</u>	<u>Certificada</u>
11-023-017-00001-004	1000	S	NO	HERBACEOS	33,02			33,02	33,02	
11-023-017-00002-011	1000	S	NO	HERBACEOS	27,46			27,46	27,46	
11-023-017-00002-018	1000	S		HERBACEOS	12,31			12,31	0,00	
11-023-017-00005-001	1000	S	NO	HERBACEOS	17,38			17,38	17,38	
11-023-017-00033-005	1000	S	NO	HERBACEOS	24,29			24,27	24,29	

INCIDENCIA DESCRIPCIÓN

73103 El recinto declarado no cumple con las normas de producción ecológica (compromiso anexo 1, Orden 24 marzo 2011)

Recinto:11-023-017-00002-018 Cultivo:1000 TRIGO BLANDO-SIN VARIEDAD Secano

<u>Id. Com</u>	<u>Compromiso</u>	<u>% admisibilidad</u>
C1_03	Cumplir con las normas de producción establecidas en el Reglamento (CE) nº 834/2007, del Consejo, de 28 de junio de 2007, que regula la producción ecológica.	25,00

1. Reducciones previstas por sobredeclaración, artículo 16 del Reglamento (UE) nº 65/2011

2. Resolución de 3 de agosto de 2012 de la Dirección General de Fondos Agrarios (BOJA nº 159, 14 de agosto de 2012)

3. Superficie declarada admisible tras el ajuste con la conversión SIGPAC para el grupo de pago de herbáceos.

4. Menor valor entre la superficie declarada admisible tras el ajuste con la conversión SIGPAC y la comprometida admisible para el resto de grupos de pago

5. Se calcula sobre la superficie declarada reducida

6. Superficie de cultivo válido para la ayuda determinada en campo para el grupo de pago de herbáceos.

7. Superficie de cultivo válido para la ayuda determinada en campo tras el ajuste con la superficie comprometida admisible para el resto de grupos de pago

* Ayuda cofinanciada a través del Plan de Reestructuración del Tabaco de Andalucía contemplado en el Programa de Desarrollo Rural de Andalucía (2007-2013)

<u>APELLIDOS Y NOMBRE / RAZÓN SOCIAL</u>	<u>NIF</u>	<u>EXPEDIENTE</u>	<u>ANUALIDAD DE PAGO</u>
AGROPECUARIA DE LA OLIVA CB	E72094998	2000157	7ª

Resumen de superficies

<u>GRUPO DE PAGO</u>	<u>SUPERFICIE (Hectáreas)</u>			<u>% Sobredeclaración (1)</u>
	<u>Declarada admisible</u>	<u>Declarada Reducida(3)</u>	<u>Resuelta</u>	
HERBACEOS	25,42	20,38	20,38	0,00
TOTAL	25,42	20,38	20,38	

% PENALIZACIÓN**IMPORTE (Euros)**

<u>Admisibilidad (2)</u>	<u>Presentación tardía</u>	<u>Omisión declaración</u>	<u>Condicionalidad</u>		<u>Calculado(4)</u>	<u>FEADER(EJE2)</u>	<u>MAGRAMA</u>	<u>CAPDER</u>	<u>Total</u>
0,00	0,00	0,00	0,00	A pagar	3.369,43	2.695,54	246,98	426,91	3.369,43

RECINTOS

<u>REFERENCIA SIGPAC</u>	<u>CULTIVO</u>	<u>S/R</u>	<u>CONV.</u>	<u>GRUPO PAGO</u>	<u>Declarada</u>	<u>SUPERFICIE (Hectáreas)</u>			
					<u>admisible</u>	<u>Conv. SIGPAC</u>	<u>Control C.(5)</u>	<u>Determinada</u>	<u>Certificada</u>
11-039-002-00008-002	13000	S	NO	HERBACEOS	6,86			6,30	6,86
11-039-002-00017-008	13000	S	NO	HERBACEOS	1,75			1,73	1,75
11-039-003-00011-016	12000	S	NO	HERBACEOS	2,90	2,75		2,75	2,90
11-039-006-00049-002	12000	S	NO	HERBACEOS	2,21			1,72	2,21
11-039-006-00049-021	12000	S	NO	HERBACEOS	9,47			5,68	9,47
11-039-006-00053-007	8000	S	NO	HERBACEOS	1,77			1,77	1,77
11-039-009-00001-002	8000	S	NO	HERBACEOS	0,46			0,43	0,46



1. Reducciones previstas por sobredeclaración, artículo 16 del Reglamento (UE) nº 65/2011

2. Resolución de 3 de agosto de 2012 de la Dirección General de Fondos Agrarios (BOJA nº 159, 14 de agosto de 2012)

3. Superficie declarada admisible tras el ajuste con la conversión SIGPAC para el grupo de pago de herbáceos.

Menor valor entre la superficie declarada admisible tras el ajuste con la conversión SIGPAC y la comprometida admisible para el resto de grupos de pago

4. Se calcula sobre la superficie declarada reducida

5. Superficie de cultivo válido para la ayuda determinada en campo para el grupo de pago de herbáceos.

Superficie de cultivo válido para la ayuda determinada en campo tras el ajuste con la superficie comprometida admisible para el resto de grupos de pago

* Ayuda cofinanciada a través del Plan de Reestructuración del Tabaco de Andalucía contemplado en el Programa de Desarrollo Rural de Andalucía (2007-2013)

<u>APellidos y nombre / RAZÓN SOCIAL</u>	<u>NIF</u>	<u>EXPEDIENTE</u>	<u>ANUALIDAD DE PAGO</u>
AGROPECUARIA DURAN DE NAVEROS	E72061682	2000138	4ª

Resumen de superficies

<u>GRUPO DE PAGO</u>	<u>SUPERFICIE (Hectáreas)</u>			<u>% Sobredeclaración (1)</u>
	<u>Declarada admisible</u>	<u>Declarada Reducida(3)</u>	<u>Resuelta</u>	
HERBACEOS	73,48	67,94	67,94	0,00
TOTAL	73,48	67,94	67,94	

% PENALIZACIÓN**IMPORTE (Euros)**

<u>Admisibilidad (2)</u>	<u>Presentación tardía</u>	<u>Omisión declaración</u>	<u>Condicionalidad</u>		<u>Calculado(4)</u>	<u>FEADER(EJE2)</u>	<u>MAGRAMA</u>	<u>CAPDER</u>	<u>Total</u>
10,00	0,00	0,00	0,00	Pago realizado		5.499,45	503,89	870,96	6.874,30
				A pagar		2.587,98	237,12	409,87	3.234,97
				TOTAL	11.232,52	8.087,43	741,01	1.280,83	10.109,27

RECINTOS

<u>REFERENCIA SIGPAC</u>	<u>CULTIVO S/R</u>	<u>CONV.</u>	<u>GRUPO PAGO</u>	<u>SUPERFICIE (Hectáreas)</u>		
				<u>Declarada admisible</u>	<u>Conv. SIGPAC Control C.(5)</u>	<u>Determinada Certificada</u>
11-023-053-00003-002	3230 S	NO	HERBACEOS	18,12		18,12
11-023-057-00005-006	33000 S	NO	HERBACEOS	48,24		48,24
11-023-058-00003-001	13000 S		HERBACEOS	1,64		1,64

INCIDENCIA DESCRIPCIÓN

73103	El recinto declarado no cumple con las normas de producción ecológica (compromiso anexo 1, Orden 24 marzo 2011) Recinto:11-023-058-00003-001 Cultivo:13000 TRITICALE-SIN VARIEDAD Secano
73106	Recinto declarado no comprometido Recinto:11-023-053-00005-002 Cultivo:3230 TRIGO DURO-CLAUDIO Secano Recinto:11-023-053-00005-004 Cultivo:3230 TRIGO DURO-CLAUDIO Secano Recinto:11-023-058-00001-001 Cultivo:13000 TRITICALE-SIN VARIEDAD Secano Recinto:11-023-058-00001-002 Cultivo:13000 TRITICALE-SIN VARIEDAD Secano

<u>Id. Com</u>	<u>Compromiso</u>	<u>% admisibilidad</u>
C1_03	Cumplir con las normas de producción establecidas en el Reglamento (CE) nº 834/2007, del Consejo, de 28 de junio de 2007, que regula la producción ecológica.	10,00



1. Reducciones previstas por sobredeclaración, artículo 16 del Reglamento (UE) nº 65/2011

2. Resolución de 3 de agosto de 2012 de la Dirección General de Fondos Agrarios (BOJA nº 159, 14 de agosto de 2012)

3. Superficie declarada admisible tras el ajuste con la conversión SIGPAC para el grupo de pago de herbáceos.

Menor valor entre la superficie declarada admisible tras el ajuste con la conversión SIGPAC y la comprometida admisible para el resto de grupos de pago

4. Se calcula sobre la superficie declarada reducida

5. Superficie de cultivo válido para la ayuda determinada en campo para el grupo de pago de herbáceos.

Superficie de cultivo válido para la ayuda determinada en campo tras el ajuste con la superficie comprometida admisible para el resto de grupos de pago

* Ayuda cofinanciada a través del Plan de Reestructuración del Tabaco de Andalucía contemplado en el Programa de Desarrollo Rural de Andalucía (2007-2013)

<u>APellidos y nombre / RAZÓN SOCIAL</u>	<u>NIF</u>	<u>EXPEDIENTE</u>	<u>ANUALIDAD DE PAGO</u>
AGROSIDONIA S.L.	B11361490	2002853	4ª

Resumen de superficies

<u>GRUPO DE PAGO</u>	<u>SUPERFICIE (Hectáreas)</u>			<u>% Sobredeclaración (1)</u>
	<u>Declarada admisible</u>	<u>Declarada Reducida(3)</u>	<u>Resuelta</u>	
HERBACEOS	93,17	92,46	92,46	0,00
TOTAL	93,17	92,46	92,46	

% PENALIZACIÓN**IMPORTE (Euros)**

<u>Admisibilidad (2)</u>	<u>Presentación tardía</u>	<u>Omisión declaración</u>	<u>Condicionalidad</u>		<u>Calculado(4)</u>	<u>FEADER(EJE2)</u>	<u>MAGRAMA</u>	<u>CAPDER</u>	<u>Total</u>
0,00	0,00	0,00	0,00	Pago realizado		8.315,81	761,93	1.317,02	10.394,76
				A pagar		3.913,32	358,56	619,77	4.891,65
				TOTAL	15.286,41	12.229,13	1.120,49	1.936,79	15.286,41

RECINTOS

<u>REFERENCIA SIGPAC</u>	<u>CULTIVO S/R</u>	<u>CONV.</u>	<u>GRUPO PAGO</u>	<u>Declarada admisible</u>	<u>SUPERFICIE (Hectáreas)</u>		
				<u>Conv. SIGPAC</u>	<u>Control C.(5)</u>	<u>Determinada</u>	<u>Certificada</u>
11-023-001-00017-011	13000 S	NO	HERBACEOS	7,31		7,12	7,31
11-023-001-00017-013	8000 S	NO	HERBACEOS	31,04		31,04	31,04
11-023-001-00017-013	13000 S	NO	HERBACEOS	27,50		27,50	27,50
11-023-089-00029-003	8000 S	NO	HERBACEOS	3,95		3,75	3,95
11-023-089-00029-020	8000 S	NO	HERBACEOS	23,37		23,05	23,37



1. Reducciones previstas por sobredeclaración, artículo 16 del Reglamento (UE) nº 65/2011

2. Resolución de 3 de agosto de 2012 de la Dirección General de Fondos Agrarios (BOJA nº 159, 14 de agosto de 2012)

3. Superficie declarada admisible tras el ajuste con la conversión SIGPAC para el grupo de pago de herbáceos.

Menor valor entre la superficie declarada admisible tras el ajuste con la conversión SIGPAC y la comprometida admisible para el resto de grupos de pago

4. Se calcula sobre la superficie declarada reducida

5. Superficie de cultivo válido para la ayuda determinada en campo para el grupo de pago de herbáceos.

Superficie de cultivo válido para la ayuda determinada en campo tras el ajuste con la superficie comprometida admisible para el resto de grupos de pago

* Ayuda cofinanciada a través del Plan de Reestructuración del Tabaco de Andalucía contemplado en el Programa de Desarrollo Rural de Andalucía (2007-2013)

<u>APELLIDOS Y NOMBRE / RAZÓN SOCIAL</u>	<u>NIF</u>	<u>EXPEDIENTE</u>	<u>ANUALIDAD DE PAGO</u>
ALBARRAN FRUTOS SALVADOR	74930281F	2008605	7ª

Resumen de superficies

<u>GRUPO DE PAGO</u>	<u>SUPERFICIE (Hectáreas)</u>				<u>% Sobredeclaración (1)</u>
	<u>Declarada admisible</u>	<u>Comprometida</u>	<u>Declarada Reducida(3)</u>	<u>Resuelta</u>	
OLIVAR EN PENDIENTE	16,64		14,41	14,41	0,00
TOTAL	16,64	14,41	14,41	14,41	

% PENALIZACIÓN**IMPORTE (Euros)**

<u>Admisibilidad (2)</u>	<u>Presentación tardía</u>	<u>Omisión declaración</u>	<u>Condicionalidad</u>		<u>Calculado(4)</u>	<u>FEADER(EJE2)</u>	<u>MAGRAMA</u>	<u>CAPDER</u>	<u>Total</u>
0,00	2,00	0,00	0,00	Pago realizado		2.560,95	234,65	405,60	3.201,20
				A pagar		1.205,15	110,42	190,87	1.506,44
				TOTAL	4.803,72	3.766,10	345,07	596,47	4.707,64

RECINTOS

<u>REFERENCIA SIGPAC</u>	<u>CULTIVO S/R</u>	<u>CONV.</u>	<u>GRUPO PAGO</u>	<u>SUPERFICIE (Hectáreas)</u>			
				<u>Declarada admisible</u>	<u>Conv. SIGPAC</u>	<u>Control C.(5)</u>	<u>Determinada Certificada</u>
11-024-042-00065-001	101000 S	NO	OLIVAR EN PENDIENTE	1,28		1,22	1,28
11-024-042-00093-002	101000 S	NO	OLIVAR EN PENDIENTE	0,02		0,02	0,02
11-024-042-00096-002	101000 S	NO	OLIVAR EN PENDIENTE	1,57		1,50	1,56
11-024-045-00012-005	101000 S	NO	OLIVAR EN PENDIENTE	12,26		11,67	12,26

INCIDENCIA DESCRIPCIÓN

26	Fecha de presentación tardía (art 23 Reglamento (CE) 1122/2009)
73104	Recinto declarado que no cumple en su totalidad con las normas de producción ecológica (compromiso anexo 1, Orden 24 marzo 2011) Recinto:11-024-042-00096-002 Cultivo:101000 OLIVAR-SIN VARIEDAD Secano Sup. Declarada:1,57 Sup. Certificada:1,56
73106	Recinto declarado no comprometido Recinto:11-024-037-00061-001 Cultivo:101000 OLIVAR-SIN VARIEDAD Secano Recinto:11-024-037-00063-004 Cultivo:101000 OLIVAR-SIN VARIEDAD Secano Recinto:11-024-037-00063-008 Cultivo:101000 OLIVAR-SIN VARIEDAD Secano Recinto:11-024-037-00073-001 Cultivo:101000 OLIVAR-SIN VARIEDAD Secano Recinto:11-024-037-00073-002 Cultivo:101000 OLIVAR-SIN VARIEDAD Secano Recinto:11-024-042-00096-007 Cultivo:101000 OLIVAR-SIN VARIEDAD Secano



1. Reducciones previstas por sobredeclaración, artículo 16 del Reglamento (UE) nº 65/2011

2. Resolución de 3 de agosto de 2012 de la Dirección General de Fondos Agrarios (BOJA nº 159, 14 de agosto de 2012)

3. Superficie declarada admisible tras el ajuste con la conversión SIGPAC para el grupo de pago de herbáceos.

Menor valor entre la superficie declarada admisible tras el ajuste con la conversión SIGPAC y la comprometida admisible para el resto de grupos de pago

4. Se calcula sobre la superficie declarada reducida

5. Superficie de cultivo válido para la ayuda determinada en campo para el grupo de pago de herbáceos.

Superficie de cultivo válido para la ayuda determinada en campo tras el ajuste con la superficie comprometida admisible para el resto de grupos de pago

* Ayuda cofinanciada a través del Plan de Reestructuración del Tabaco de Andalucía contemplado en el Programa de Desarrollo Rural de Andalucía (2007-2013)

<u>APELLIDOS Y NOMBRE / RAZÓN SOCIAL</u>	<u>NIF</u>	<u>EXPEDIENTE</u>	<u>ANUALIDAD DE PAGO</u>			
ALPRESA GUTIERREZ S.L	B11316353	2001043	4ª			
Resumen de superficies						
		SUPERFICIE (Hectáreas)				
GRUPO DE PAGO		<u>Declarada admisible</u>	<u>Comprometida</u>	<u>Declarada Reducida(3)</u>	<u>Resuelta</u>	<u>% Sobredeclaración (1)</u>
FRUTALES DE REGADIO		13,75		13,54	13,54	0,00
TOTAL		13,75	13,54	13,54	13,54	

% PENALIZACIÓN				IMPORTE (Euros)					
<u>Admisibilidad (2)</u>	<u>Presentación tardía</u>	<u>Omisión declaración</u>	<u>Condicionalidad</u>	<u>Calculado(4)</u>	<u>FEADER(EJE2)</u>	<u>MAGRAMA</u>	<u>CAPDER</u>	<u>Total</u>	
0,00	0,00	0,00	0,00	Pago realizado	3.901,94	357,52	617,96	4.877,42	
				A pagar	1.836,21	168,24	290,81	2.295,26	
TOTAL					7.172,68	5.738,15	525,76	908,77	7.172,68

RECINTOS					SUPERFICIE (Hectáreas)			
<u>REFERENCIA SIGPAC</u>	<u>CULTIVO S/R</u>	<u>CONV.</u>	<u>GRUPO PAGO</u>	<u>Declarada admisible</u>	<u>Conv. SIGPAC</u>	<u>Control C.(5)</u>	<u>Determinada</u>	<u>Certificada</u>
11-008-013-00020-001	113006 R	NO	FRUTALES DE REGADIO	8,47			8,47	8,47
11-008-015-00007-001	113006 R	NO	FRUTALES DE REGADIO	1,14			1,14	1,14
11-008-015-00008-002	113006 R	NO	FRUTALES DE REGADIO	3,93			3,93	3,93

INCIDENCIA DESCRIPCIÓN

73106 Recinto declarado no comprometido
 Recinto:11-008-015-00010-001 Cultivo:113006 OTROS FRUTALES-AGUACATE Regadio

<u>APELLIDOS Y NOMBRE / RAZÓN SOCIAL</u>	<u>NIF</u>	<u>EXPEDIENTE</u>	<u>ANUALIDAD DE PAGO</u>		
ALVAREZ JARILLO MARIA EDUVIGIS	75745578T	2002380	4ª		
Resumen de superficies					
		SUPERFICIE (Hectáreas)			
GRUPO DE PAGO		<u>Declarada admisible</u>	<u>Declarada Reducida(3)</u>	<u>Resuelta</u>	<u>% Sobredeclaración (1)</u>
HERBACEOS		2,97	2,91	2,91	0,00
TOTAL		2,97	2,91	2,91	

% PENALIZACIÓN				IMPORTE (Euros)					
<u>Admisibilidad (2)</u>	<u>Presentación tardía</u>	<u>Omisión declaración</u>	<u>Condicionalidad</u>	<u>Calculado(4)</u>	<u>FEADER(EJE2)</u>	<u>MAGRAMA</u>	<u>CAPDER</u>	<u>Total</u>	
0,00	0,00	0,00	0,00	Pago realizado	261,73	23,98	41,44	327,15	
				A pagar	123,17	11,29	19,50	153,96	
TOTAL					481,11	384,90	35,27	60,94	481,11

RECINTOS					SUPERFICIE (Hectáreas)			
<u>REFERENCIA SIGPAC</u>	<u>CULTIVO S/R</u>	<u>CONV.</u>	<u>GRUPO PAGO</u>	<u>Declarada admisible</u>	<u>Conv. SIGPAC</u>	<u>Control C.(5)</u>	<u>Determinada</u>	<u>Certificada</u>
11-011-011-00044-001	13000 R	NO	HERBACEOS	0,11	0,11		0,11	0,11
11-011-011-00044-004	13000 R	NO	HERBACEOS	2,86	2,80		2,80	2,86



1. Reducciones previstas por sobredeclaración, artículo 16 del Reglamento (UE) nº 65/2011

2. Resolución de 3 de agosto de 2012 de la Dirección General de Fondos Agrarios (BOJA nº 159, 14 de agosto de 2012)

3. Superficie declarada admisible tras el ajuste con la conversión SIGPAC para el grupo de pago de herbáceos.

Menor valor entre la superficie declarada admisible tras el ajuste con la conversión SIGPAC y la comprometida admisible para el resto de grupos de pago

4. Se calcula sobre la superficie declarada reducida

5. Superficie de cultivo válido para la ayuda determinada en campo para el grupo de pago de herbáceos.

Superficie de cultivo válido para la ayuda determinada en campo tras el ajuste con la superficie comprometida admisible para el resto de grupos de pago

* Ayuda cofinanciada a través del Plan de Reestructuración del Tabaco de Andalucía contemplado en el Programa de Desarrollo Rural de Andalucía (2007-2013)

<u>APELLIDOS Y NOMBRE / RAZÓN SOCIAL</u>	<u>NIF</u>	<u>EXPEDIENTE</u>	<u>ANUALIDAD DE PAGO</u>
AMAYA JIMENEZ ANTONIO	31512146F	2002269	6ª

Resumen de superficies

<u>GRUPO DE PAGO</u>	<u>SUPERFICIE (Hectáreas)</u>				<u>% Sobredeclaración (1)</u>
	<u>Declarada admisible</u>	<u>Comprometida</u>	<u>Declarada Reducida(3)</u>	<u>Resuelta</u>	
OLIVAR EN PENDIENTE	5,98		5,20	5,20	0,00
TOTAL	5,98	5,20	5,20	5,20	

% PENALIZACIÓN**IMPORTE (Euros)**

<u>Admisibilidad (2)</u>	<u>Presentación tardía</u>	<u>Omisión declaración</u>	<u>Condicionalidad</u>		<u>Calculado(4)</u>	<u>FEADER(EJE2)</u>	<u>MAGRAMA</u>	<u>CAPDER</u>	<u>Total</u>
0,00	0,00	0,00	0,00	Pago realizado		943,01	86,40	149,35	1.178,76
				A pagar		443,77	40,66	70,28	554,71
				TOTAL	1.733,47	1.386,78	127,06	219,63	1.733,47

RECINTOS

<u>REFERENCIA SIGPAC</u>	<u>CULTIVO S/R</u>	<u>CONV.</u>	<u>GRUPO PAGO</u>	<u>Declarada admisible</u>	<u>SUPERFICIE (Hectáreas)</u>	<u>Conv. SIGPAC Control C.(5)</u>	<u>Determinada</u>	<u>Certificada</u>
11-042-009-00049-003	101000	S	NO	OLIVAR EN PENDIENTE	5,98	5,21	5,21	5,60

INCIDENCIA DESCRIPCIÓN

73104 Recinto declarado que no cumple en su totalidad con las normas de producción ecológica (compromiso anexo 1, Orden 24 marzo 2011)
 Recinto:11-042-009-00049-003 Cultivo:101000 OLIVAR-SIN VARIEDAD Secano Sup. Declarada:5,98 Sup. Certificada:5,6

<u>APELLIDOS Y NOMBRE / RAZÓN SOCIAL</u>	<u>NIF</u>	<u>EXPEDIENTE</u>	<u>ANUALIDAD DE PAGO</u>
AMAYA OCAÑA GREGORIO	48862175D	2004298	6ª

Resumen de superficies

<u>GRUPO DE PAGO</u>	<u>SUPERFICIE (Hectáreas)</u>				<u>% Sobredeclaración (1)</u>
	<u>Declarada admisible</u>	<u>Comprometida</u>	<u>Declarada Reducida(3)</u>	<u>Resuelta</u>	
OLIVAR EN PENDIENTE	10,09		9,86	9,86	0,00
TOTAL	10,09	9,86	9,86	9,86	

% PENALIZACIÓN**IMPORTE (Euros)**

<u>Admisibilidad (2)</u>	<u>Presentación tardía</u>	<u>Omisión declaración</u>	<u>Condicionalidad</u>		<u>Calculado(4)</u>	<u>FEADER(EJE2)</u>	<u>MAGRAMA</u>	<u>CAPDER</u>	<u>Total</u>
0,00	0,00	0,00	0,00	Pago realizado		1.788,09	163,83	283,19	2.235,11
				A pagar		841,46	77,10	133,26	1.051,82
				TOTAL	3.286,93	2.629,55	240,93	416,45	3.286,93

RECINTOS

<u>REFERENCIA SIGPAC</u>	<u>CULTIVO S/R</u>	<u>CONV.</u>	<u>GRUPO PAGO</u>	<u>Declarada admisible</u>	<u>SUPERFICIE (Hectáreas)</u>	<u>Conv. SIGPAC Control C.(5)</u>	<u>Determinada</u>	<u>Certificada</u>
11-024-003-00129-003	101000	S	NO	OLIVAR EN PENDIENTE	7,63		7,42	7,64
41-076-018-00070-001	101000	S	NO	OLIVAR EN PENDIENTE	1,19		1,19	1,19
41-076-018-00108-001	101000	S	NO	OLIVAR EN PENDIENTE	1,27		1,25	1,27



1. Reducciones previstas por sobredeclaración, artículo 16 del Reglamento (UE) nº 65/2011

2. Resolución de 3 de agosto de 2012 de la Dirección General de Fondos Agrarios (BOJA nº 159, 14 de agosto de 2012)

3. Superficie declarada admisible tras el ajuste con la conversión SIGPAC para el grupo de pago de herbáceos.

Menor valor entre la superficie declarada admisible tras el ajuste con la conversión SIGPAC y la comprometida admisible para el resto de grupos de pago

4. Se calcula sobre la superficie declarada reducida

5. Superficie de cultivo válido para la ayuda determinada en campo para el grupo de pago de herbáceos.

Superficie de cultivo válido para la ayuda determinada en campo tras el ajuste con la superficie comprometida admisible para el resto de grupos de pago

* Ayuda cofinanciada a través del Plan de Reestructuración del Tabaco de Andalucía contemplado en el Programa de Desarrollo Rural de Andalucía (2007-2013)

<u>APELLIDOS Y NOMBRE / RAZÓN SOCIAL</u>	<u>NIF</u>	<u>EXPEDIENTE</u>	<u>ANUALIDAD DE PAGO</u>
ARIZA GUZMAN JUAN PEDRO	32862248D	2004754	4ª

Resumen de superficies

<u>GRUPO DE PAGO</u>	<u>SUPERFICIE (Hectáreas)</u>			<u>% Sobredeclaración (1)</u>
	<u>Declarada admisible</u>	<u>Declarada Reducida(3)</u>	<u>Resuelta</u>	
HERBACEOS	11,66	8,58	8,58	0,00
TOTAL	11,66	8,58	8,58	

% PENALIZACIÓN**IMPORTE (Euros)**

<u>Admisibilidad (2)</u>	<u>Presentación tardía</u>	<u>Omisión declaración</u>	<u>Condicionalidad</u>		<u>Calculado(4)</u>	<u>FEADER(EJE2)</u>	<u>MAGRAMA</u>	<u>CAPDER</u>	<u>Total</u>
0,00	0,00	0,00	0,00	A pagar	1.418,53	1.134,82	103,98	179,73	1.418,53

RECINTOS

<u>REFERENCIA SIGPAC</u>	<u>CULTIVO S/R</u>	<u>CONV.</u>	<u>GRUPO PAGO</u>	<u>SUPERFICIE (Hectáreas)</u>			
				<u>Declarada admisible</u>	<u>Conv. SIGPAC</u>	<u>Control C.(5)</u>	<u>Determinada Certificada</u>
11-039-004-00005-029	13000 S	NO	HERBACEOS	0,17			0,17
11-039-004-00006-001	13000 S	NO	HERBACEOS	1,05			1,04
11-039-005-00004-004	13000 S	NO	HERBACEOS	0,18			0,18
11-039-005-00005-003	13000 S	NO	HERBACEOS	0,10			0,10
11-039-046-00003-001	7000 S	NO	HERBACEOS	1,63			1,63
11-039-046-00003-001	12000 S	NO	HERBACEOS	3,08			3,08
11-039-047-00001-001	7000 S	NO	HERBACEOS	2,38			2,38

INCIDENCIA DESCRIPCIÓN

73106	Recinto declarado no comprometido
	Recinto:11-039-004-00005-027 Cultivo:3230 TRIGO DURO-CLAUDIO Secano
	Recinto:11-039-004-00005-027 Cultivo:13000 TRITICALE-SIN VARIEDAD Secano



1. Reducciones previstas por sobredeclaración, artículo 16 del Reglamento (UE) nº 65/2011

2. Resolución de 3 de agosto de 2012 de la Dirección General de Fondos Agrarios (BOJA nº 159, 14 de agosto de 2012)

3. Superficie declarada admisible tras el ajuste con la conversión SIGPAC para el grupo de pago de herbáceos.

Menor valor entre la superficie declarada admisible tras el ajuste con la conversión SIGPAC y la comprometida admisible para el resto de grupos de pago

4. Se calcula sobre la superficie declarada reducida

5. Superficie de cultivo válido para la ayuda determinada en campo para el grupo de pago de herbáceos.

Superficie de cultivo válido para la ayuda determinada en campo tras el ajuste con la superficie comprometida admisible para el resto de grupos de pago

* Ayuda cofinanciada a través del Plan de Reestructuración del Tabaco de Andalucía contemplado en el Programa de Desarrollo Rural de Andalucía (2007-2013)

<u>APELLIDOS Y NOMBRE / RAZÓN SOCIAL</u>	<u>NIF</u>	<u>EXPEDIENTE</u>	<u>ANUALIDAD DE PAGO</u>
ARIZA GUZMAN TOMAS	32861927X	2004652	4ª

Resumen de superficies

<u>GRUPO DE PAGO</u>	<u>SUPERFICIE (Hectáreas)</u>			<u>% Sobredeclaración (1)</u>
	<u>Declarada admisible</u>	<u>Declarada Reducida(3)</u>	<u>Resuelta</u>	
HERBACEOS	38,68	38,68	38,68	0,00
TOTAL	38,68	38,68	38,68	

% PENALIZACIÓN**IMPORTE (Euros)**

<u>Admisibilidad (2)</u>	<u>Presentación tardía</u>	<u>Omisión declaración</u>	<u>Condicionalidad</u>		<u>Calculado(4)</u>	<u>FEADER(EJE2)</u>	<u>MAGRAMA</u>	<u>CAPDER</u>	<u>Total</u>
10,00	0,00	0,00	0,00	A pagar	6.394,96	4.604,38	421,88	729,21	5.755,47

RECINTOS

<u>REFERENCIA SIGPAC</u>	<u>CULTIVO</u>	<u>S/R</u>	<u>CONV.</u>	<u>GRUPO PAGO</u>	<u>SUPERFICIE (Hectáreas)</u>		
					<u>Declarada admisible</u>	<u>Conv. SIGPAC Control C.(5)</u>	<u>Determinada Certificada</u>
11-023-082-00079-004	5000	S	NO	HERBACEOS	2,17		2,17
11-023-082-00079-006	5000	S	NO	HERBACEOS	0,86		0,86
11-039-004-00005-027	3230	S	NO	HERBACEOS	2,37		2,37
11-039-004-00005-027	8000	S	NO	HERBACEOS	4,62		4,62
11-039-004-00005-027	13000	S	NO	HERBACEOS	2,68		2,68
11-039-004-00005-029	13000	S	NO	HERBACEOS	0,22		0,22
11-039-004-00006-001	13000	S	NO	HERBACEOS	1,96		0,64
11-039-005-00001-028	8000	S	NO	HERBACEOS	3,93		3,93
11-039-005-00004-002	13000	S	NO	HERBACEOS	0,24		0,24
11-039-005-00004-004	13000	S	NO	HERBACEOS	0,20		0,20
11-039-005-00005-003	13000	S	NO	HERBACEOS	0,51		0,51
11-039-005-00005-006	13000	S	NO	HERBACEOS	0,04		0,04
11-039-007-00001-001	8000	S	NO	HERBACEOS	0,38		0,38
11-039-046-00003-001	7000	S	NO	HERBACEOS	5,69		5,69
11-039-046-00003-001	12000	S	NO	HERBACEOS	3,10		3,10
11-039-047-00001-001	7000	S	NO	HERBACEOS	5,18		5,18
11-039-057-00094-001	41000	S	NO	HERBACEOS	2,85		2,85
11-039-061-00042-001	19000	S	NO	HERBACEOS	1,68		1,68

INCIDENCIA DESCRIPCIÓN

73104 Recinto declarado que no cumple en su totalidad con las normas de producción ecológica (compromiso anexo 1, Orden 24 marzo 2011)

Recinto:11-039-004-00006-001 Cultivo:13000 TRITICALE-SIN VARIEDAD Secano Sup. Declarada:1,96 Sup. Certificada:0,64

<u>Id. Com</u>	<u>Compromiso</u>	<u>% admisibilidad</u>
C1_03	Cumplir con las normas de producción establecidas en el Reglamento (CE) nº 834/2007, del Consejo, de 28 de junio de 2007, que regula la producción ecológica.	10,00



1. Reducciones previstas por sobredeclaración, artículo 16 del Reglamento (UE) nº 65/2011

2. Resolución de 3 de agosto de 2012 de la Dirección General de Fondos Agrarios (BOJA nº 159, 14 de agosto de 2012)

3. Superficie declarada admisible tras el ajuste con la conversión SIGPAC para el grupo de pago de herbáceos.

Menor valor entre la superficie declarada admisible tras el ajuste con la conversión SIGPAC y la comprometida admisible para el resto de grupos de pago

4. Se calcula sobre la superficie declarada reducida

5. Superficie de cultivo válido para la ayuda determinada en campo para el grupo de pago de herbáceos.

Superficie de cultivo válido para la ayuda determinada en campo tras el ajuste con la superficie comprometida admisible para el resto de grupos de pago

* Ayuda cofinanciada a través del Plan de Reestructuración del Tabaco de Andalucía contemplado en el Programa de Desarrollo Rural de Andalucía (2007-2013)

<u>APELLIDOS Y NOMBRE / RAZÓN SOCIAL</u>	<u>NIF</u>	<u>EXPEDIENTE</u>	<u>ANUALIDAD DE PAGO</u>
ARROYO DE LA BREÑA S.L	B11809456	2004687	6ª

Resumen de superficies

<u>GRUPO DE PAGO</u>	<u>SUPERFICIE (Hectáreas)</u>			
	<u>Declarada admisible</u>	<u>Declarada Reducida(3)</u>	<u>Resuelta</u>	<u>% Sobredeclaración (1)</u>
HERBACEOS	29,75	29,75	29,75	0,00
TOTAL	29,75	29,75	29,75	

% PENALIZACIÓN**IMPORTE (Euros)**

<u>Admisibilidad (2)</u>	<u>Presentación tardía</u>	<u>Omisión declaración</u>	<u>Condicionalidad</u>		<u>Calculado(4)</u>	<u>FEADER(EJE2)</u>	<u>MAGRAMA</u>	<u>CAPDER</u>	<u>Total</u>
0,00	0,00	0,00	0,00	A pagar	4.918,57	3.934,86	360,53	623,18	4.918,57

RECINTOS

<u>REFERENCIA SIGPAC</u>	<u>CULTIVO</u>	<u>S/R</u>	<u>CONV.</u>	<u>GRUPO PAGO</u>	<u>SUPERFICIE (Hectáreas)</u>			
					<u>Declarada admisible</u>	<u>Conv. SIGPAC</u>	<u>Control C.(5)</u>	<u>Determinada Certificada</u>
11-011-002-00002-003	8000	S	NO	HERBACEOS	15,55	15,55	15,55	15,57
11-011-002-00002-005	8000	S	NO	HERBACEOS	4,72	4,72	4,72	4,72
11-019-001-00001-001	8000	S	NO	HERBACEOS	9,48	9,48	9,48	9,48



1. Reducciones previstas por sobredeclaración, artículo 16 del Reglamento (UE) nº 65/2011

2. Resolución de 3 de agosto de 2012 de la Dirección General de Fondos Agrarios (BOJA nº 159, 14 de agosto de 2012)

3. Superficie declarada admisible tras el ajuste con la conversión SIGPAC para el grupo de pago de herbáceos.

Menor valor entre la superficie declarada admisible tras el ajuste con la conversión SIGPAC y la comprometida admisible para el resto de grupos de pago

4. Se calcula sobre la superficie declarada reducida

5. Superficie de cultivo válido para la ayuda determinada en campo para el grupo de pago de herbáceos.

Superficie de cultivo válido para la ayuda determinada en campo tras el ajuste con la superficie comprometida admisible para el resto de grupos de pago

* Ayuda cofinanciada a través del Plan de Reestructuración del Tabaco de Andalucía contemplado en el Programa de Desarrollo Rural de Andalucía (2007-2013)

<u>APELLIDOS Y NOMBRE / RAZÓN SOCIAL</u>	<u>NIF</u>	<u>EXPEDIENTE</u>	<u>ANUALIDAD DE PAGO</u>
BALEN VILLAVERDE C.B.	E11477775	2000001	4ª

Resumen de superficies

<u>GRUPO DE PAGO</u>	<u>SUPERFICIE (Hectáreas)</u>			<u>% Sobredeclaración (1)</u>
	<u>Declarada admisible</u>	<u>Declarada Reducida(3)</u>	<u>Resuelta</u>	
HERBACEOS	296,02	293,11	293,11	0,00
TOTAL	296,02	293,11	293,11	

% PENALIZACIÓN**IMPORTE (Euros)**

<u>Admisibilidad (2)</u>	<u>Presentación tardía</u>	<u>Omisión declaración</u>	<u>Condicionabilidad</u>	<u>Pago realizado</u>	<u>Calculado(4)</u>	<u>FEADER(EJE2)</u>	<u>MAGRAMA</u>	<u>CAPDER</u>	<u>Total</u>
20,00	0,00	0,00	0,00			13.522,09	1.238,96	2.141,55	16.902,60
				A pagar		6.363,34	583,04	1.007,79	7.954,17
				TOTAL	31.070,96	19.885,43	1.822,00	3.149,34	24.856,77

RECINTOS

<u>REFERENCIA SIGPAC</u>	<u>CULTIVO</u>	<u>S/R</u>	<u>CONV.</u>	<u>GRUPO PAGO</u>	<u>Declarada admisible</u>	<u>SUPERFICIE (Hectáreas)</u>			
					<u>Conv. SIGPAC</u>	<u>Control C.(5)</u>	<u>Determinada</u>	<u>Certificada</u>	
11-039-034-00052-001	3230	S	NO	HERBACEOS	13,78			13,78	13,78
11-039-034-00053-001	3230	S	NO	HERBACEOS	10,61			10,61	10,51
11-039-034-00054-001	3230	S	NO	HERBACEOS	1,53			1,53	1,53
11-039-034-00054-002	3230	S	NO	HERBACEOS	0,64			0,64	0,64
11-039-034-00058-001	41000	S	NO	HERBACEOS	9,69			9,69	9,69
11-039-034-00059-001	41000	S	NO	HERBACEOS	59,76			59,76	59,76
11-039-034-00059-006	41000	S		HERBACEOS	4,03			4,03	0,00
11-039-035-00047-001	3230	S	NO	HERBACEOS	5,19	5,09		5,09	5,19
11-039-035-00048-001	3230	S	NO	HERBACEOS	1,20			1,20	1,20
11-039-035-00052-002	3230	S	NO	HERBACEOS	14,57			14,57	14,57
11-039-035-00052-003	3230	S	NO	HERBACEOS	14,58			14,58	14,58
11-039-036-00017-001	3230	S	NO	HERBACEOS	8,97			8,97	8,97
11-039-036-00018-001	3230	S	NO	HERBACEOS	1,73			1,73	1,73
11-039-036-00019-001	3230	S	NO	HERBACEOS	4,47			4,47	4,47
11-039-036-00020-001	3230	S	NO	HERBACEOS	1,22			1,22	1,22
11-039-036-00021-001	3230	S	NO	HERBACEOS	22,59			22,59	22,59
11-039-036-00042-001	3230	S	NO	HERBACEOS	1,29			1,29	1,29
11-039-036-00042-001	33000	S	NO	HERBACEOS	46,45			46,45	46,45
11-039-037-00001-001	33000	S	NO	HERBACEOS	9,08			9,08	9,08
11-039-037-00001-002	3230	S	NO	HERBACEOS	6,73			6,43	6,73
11-039-037-00001-008	3230	S	NO	HERBACEOS	3,06			3,06	3,05
11-039-038-00025-001	3230	S	NO	HERBACEOS	2,60			2,60	2,60
11-039-038-00026-001	3230	S	NO	HERBACEOS	3,19			3,19	3,19
11-039-038-00027-001	33000	S	NO	HERBACEOS	0,48			0,48	0,48
11-039-038-00027-004	33000	S	NO	HERBACEOS	3,76			3,76	3,76
11-039-038-00027-007	33000	S	NO	HERBACEOS	1,72			1,72	1,72
11-039-038-80004-003	3230	S	NO	HERBACEOS	2,38			2,38	2,38
11-039-039-00109-006	3230	S	NO	HERBACEOS	38,21			38,21	38,21

INCIDENCIA DESCRIPCIÓN

73103	El recinto declarado no cumple con las normas de producción ecológica (compromiso anexo 1, Orden 24 marzo 2011) Recinto:11-039-034-00059-006 Cultivo:41000 HABAS-SIN MEZCLA Secano
73104	Recinto declarado que no cumple en su totalidad con las normas de producción ecológica (compromiso anexo 1, Orden 24 marzo 2011) Recinto:11-039-034-00053-001 Cultivo:3230 TRIGO DURO-CLAUDIO Secano Sup. Declarada:10,61 Sup. Certificada:10,51 Recinto:11-039-037-00001-008 Cultivo:3230 TRIGO DURO-CLAUDIO Secano Sup. Declarada:3,06 Sup. Certificada:3,05
73106	Recinto declarado no comprometido Recinto:11-039-034-00059-002 Cultivo:41000 HABAS-SIN MEZCLA Secano Recinto:11-039-035-80002-003 Cultivo:3230 TRIGO DURO-CLAUDIO Secano Recinto:11-039-035-80002-004 Cultivo:3230 TRIGO DURO-CLAUDIO Secano

<u>Id. Com</u>	<u>Compromiso</u>	<u>% admisibilidad</u>
C1_03	Cumplir con las normas de producción establecidas en el Reglamento (CE) nº 834/2007, del Consejo, de 28 de junio de 2007, que regula la producción ecológica.	20,00

1. Reducciones previstas por sobredeclaración, artículo 16 del Reglamento (UE) nº 65/2011

2. Resolución de 3 de agosto de 2012 de la Dirección General de Fondos Agrarios (BOJA nº 159, 14 de agosto de 2012)

3. Superficie declarada admisible tras el ajuste con la conversión SIGPAC para el grupo de pago de herbáceos.

Menor valor entre la superficie declarada admisible tras el ajuste con la conversión SIGPAC y la comprometida admisible para el resto de grupos de pago

4. Se calcula sobre la superficie declarada reducida

5. Superficie de cultivo válido para la ayuda determinada en campo para el grupo de pago de herbáceos.

Superficie de cultivo válido para la ayuda determinada en campo tras el ajuste con la superficie comprometida admisible para el resto de grupos de pago

* Ayuda cofinanciada a través del Plan de Reestructuración del Tabaco de Andalucía contemplado en el Programa de Desarrollo Rural de Andalucía (2007-2013)

<u>APELLIDOS Y NOMBRE / RAZÓN SOCIAL</u>	<u>NIF</u>	<u>EXPEDIENTE</u>	<u>ANUALIDAD DE PAGO</u>		
BARBERÁ MORENO S.L.	B11013695	2004570	4ª		
Resumen de superficies					
		SUPERFICIE (Hectáreas)			
GRUPO DE PAGO		<u>Declarada admisible</u>	<u>Declarada Reducida(3)</u>	<u>Resuelta</u>	<u>% Sobredeclaración (1)</u>
HERBACEOS		22,54	22,54	22,54	0,00
TOTAL		22,54	22,54	22,54	

% PENALIZACIÓN				IMPORTE (Euros)				
<u>Admisibilidad (2)</u>	<u>Presentación tardía</u>	<u>Omisión declaración</u>	<u>Condicionalidad</u>	<u>Calculado(4)</u>	<u>FEADER(EJE2)</u>	<u>MAGRAMA</u>	<u>CAPDER</u>	<u>Total</u>
0,00	0,00	0,00	0,00	Pago realizado	2.027,24	185,75	321,06	2.534,05
				A pagar	953,99	87,41	151,09	1.192,49
				TOTAL	3.726,54	2.981,23	472,15	3.726,54

RECINTOS				SUPERFICIE (Hectáreas)				
<u>REFERENCIA SIGPAC</u>	<u>CULTIVO S/R</u>	<u>CONV.</u>	<u>GRUPO PAGO</u>	<u>Declarada admisible</u>	<u>Conv. SIGPAC</u>	<u>Control C.(5)</u>	<u>Determinada</u>	<u>Certificada</u>
11-015-021-00002-004	8000 S	NO	HERBACEOS	22,54			22,54	22,54

<u>APELLIDOS Y NOMBRE / RAZÓN SOCIAL</u>	<u>NIF</u>	<u>EXPEDIENTE</u>	<u>ANUALIDAD DE PAGO</u>		
BENITEZ ESCRIBANO LUIS	31832131Q	2005753	6ª		
Resumen de superficies					
		SUPERFICIE (Hectáreas)			
GRUPO DE PAGO		<u>Declarada admisible</u>	<u>Declarada Reducida(3)</u>	<u>Resuelta</u>	<u>% Sobredeclaración (1)</u>
HERBACEOS		10,04	10,00	10,00	0,00
TOTAL		10,04	10,00	10,00	

% PENALIZACIÓN				IMPORTE (Euros)				
<u>Admisibilidad (2)</u>	<u>Presentación tardía</u>	<u>Omisión declaración</u>	<u>Condicionalidad</u>	<u>Calculado(4)</u>	<u>FEADER(EJE2)</u>	<u>MAGRAMA</u>	<u>CAPDER</u>	<u>Total</u>
0,00	0,00	0,00	0,00	A pagar	1.653,30	1.322,64	209,47	1.653,30

RECINTOS				SUPERFICIE (Hectáreas)				
<u>REFERENCIA SIGPAC</u>	<u>CULTIVO S/R</u>	<u>CONV.</u>	<u>GRUPO PAGO</u>	<u>Declarada admisible</u>	<u>Conv. SIGPAC</u>	<u>Control C.(5)</u>	<u>Determinada</u>	<u>Certificada</u>
11-035-008-00009-003	3230 S	NO	HERBACEOS	10,04			10,00	10,04



1. Reducciones previstas por sobredeclaración, artículo 16 del Reglamento (UE) nº 65/2011

2. Resolución de 3 de agosto de 2012 de la Dirección General de Fondos Agrarios (BOJA nº 159, 14 de agosto de 2012)

3. Superficie declarada admisible tras el ajuste con la conversión SIGPAC para el grupo de pago de herbáceos.

4. Menor valor entre la superficie declarada admisible tras el ajuste con la conversión SIGPAC y la comprometida admisible para el resto de grupos de pago

5. Se calcula sobre la superficie declarada reducida

6. Superficie de cultivo válido para la ayuda determinada en campo para el grupo de pago de herbáceos.

7. Superficie de cultivo válido para la ayuda determinada en campo tras el ajuste con la superficie comprometida admisible para el resto de grupos de pago

* Ayuda cofinanciada a través del Plan de Reestructuración del Tabaco de Andalucía contemplado en el Programa de Desarrollo Rural de Andalucía (2007-2013)

<u>APellidos y nombre / RAZÓN SOCIAL</u>	<u>NIF</u>	<u>EXPEDIENTE</u>	<u>ANUALIDAD DE PAGO</u>			
BENITEZ FERNANDEZ MARIA CARMEN	25574773S	2003047	7ª			
Resumen de superficies						
		SUPERFICIE (Hectáreas)				
GRUPO DE PAGO		<u>Declarada admisible</u>	<u>Comprometida</u>	<u>Declarada Reducida(3)</u>	<u>Resuelta</u>	<u>% Sobredeclaración (1)</u>
OLIVAR EN PENDIENTE		13,00		11,86	11,86	0,00
TOTAL		13,00	12,68	11,86	11,86	

% PENALIZACIÓN				IMPORTE (Euros)				
<u>Admisibilidad (2)</u>	<u>Presentación tardía</u>	<u>Omisión declaración</u>	<u>Condicionalidad</u>	<u>Calculado(4)</u>	<u>FEADER(EJE2)</u>	<u>MAGRAMA</u>	<u>CAPDER</u>	<u>Total</u>
0,00	0,00	0,00	0,00	Pago realizado	2.150,79	197,06	340,63	2.688,48
				A pagar	1.012,14	92,74	160,29	1.265,17
TOTAL				3.953,65	3.162,93	289,80	500,92	3.953,65

RECINTOS

<u>REFERENCIA SIGPAC</u>	<u>CULTIVO</u>	<u>S/R</u>	<u>CONV.</u>	<u>GRUPO PAGO</u>	<u>Declarada admisible</u>	<u>SUPERFICIE (Hectáreas)</u>		
						<u>Conv. SIGPAC</u>	<u>Control C.(5)</u>	<u>Determinada Certificada</u>
11-005-015-00049-011	101000	S	NO	OLIVAR EN PENDIENTE	2,41		2,31	2,41
11-005-015-00057-006	101000	S	NO	OLIVAR EN PENDIENTE	0,36		0,36	0,36
11-005-015-00057-008	101000	S	NO	OLIVAR EN PENDIENTE	0,27		0,27	0,27
11-005-015-00057-009	101000	S	NO	OLIVAR EN PENDIENTE	2,03		2,03	2,02
11-005-015-00057-010	101000	S	NO	OLIVAR EN PENDIENTE	0,85		0,85	0,85
11-042-006-00005-013	101000	S	NO	OLIVAR EN PENDIENTE	2,20		2,20	2,20
11-042-006-00005-021	101000	S	NO	OLIVAR EN PENDIENTE	0,20		0,19	0,20
11-042-006-00005-023	101000	S	NO	OLIVAR EN PENDIENTE	0,02		0,02	0,02
11-042-006-00005-027	101000	S	NO	OLIVAR EN PENDIENTE	0,74	0,73	0,73	0,74
11-042-006-00005-032	101000	S	NO	OLIVAR EN PENDIENTE	0,10		0,08	0,10
11-042-006-09002-020	101000	S	NO	OLIVAR EN PENDIENTE	0,28	0,30	0,28	0,28
11-042-010-00022-001	101000	S	NO	OLIVAR EN PENDIENTE	2,21	2,29	2,21	2,21
11-042-011-00001-001	101000	S	NO	OLIVAR EN PENDIENTE	0,31	0,31	0,31	0,31
11-042-011-00001-007	101000	S	NO	OLIVAR EN PENDIENTE	0,02		0,02	0,02

INCIDENCIA DESCRIPCIÓN

73103	El recinto declarado no cumple con las normas de producción ecológica (compromiso anexo 1, Orden 24 marzo 2011) Recinto:11-042-011-00014-001 Cultivo:101000 OLIVAR-SIN VARIEDAD Secano
73104	Recinto declarado que no cumple en su totalidad con las normas de producción ecológica (compromiso anexo 1, Orden 24 marzo 2011) Recinto:11-005-015-00057-009 Cultivo:101000 OLIVAR-SIN VARIEDAD Secano Sup. Declarada:2,03 Sup. Certificada:2,02
73106	Recinto declarado no comprometido Recinto:11-042-006-80008-011 Cultivo:101000 OLIVAR-SIN VARIEDAD Secano Recinto:11-042-011-00014-001 Cultivo:101000 OLIVAR-SIN VARIEDAD Secano



1. Reducciones previstas por sobredeclaración, artículo 16 del Reglamento (UE) nº 65/2011

2. Resolución de 3 de agosto de 2012 de la Dirección General de Fondos Agrarios (BOJA nº 159, 14 de agosto de 2012)

3. Superficie declarada admisible tras el ajuste con la conversión SIGPAC para el grupo de pago de herbáceos.

* Menor valor entre la superficie declarada admisible tras el ajuste con la conversión SIGPAC y la comprometida admisible para el resto de grupos de pago

4. Se calcula sobre la superficie declarada reducida

5. Superficie de cultivo válido para la ayuda determinada en campo para el grupo de pago de herbáceos.

* Superficie de cultivo válido para la ayuda determinada en campo tras el ajuste con la superficie comprometida admisible para el resto de grupos de pago

* Ayuda cofinanciada a través del Plan de Reestructuración del Tabaco de Andalucía contemplado en el Programa de Desarrollo Rural de Andalucía (2007-2013)

<u>APELLIDOS Y NOMBRE / RAZÓN SOCIAL</u>	<u>NIF</u>	<u>EXPEDIENTE</u>	<u>ANUALIDAD DE PAGO</u>
BENITEZ MESA SERGIO	25590157N	2001930	4ª

Resumen de superficies

<u>GRUPO DE PAGO</u>	<u>SUPERFICIE (Hectáreas)</u>				<u>% Sobredeclaración (1)</u>
	<u>Declarada admisible</u>	<u>Comprometida</u>	<u>Declarada Reducida(3)</u>	<u>Resuelta</u>	
OLIVAR EN PENDIENTE	5,80		5,80	5,80	0,00
TOTAL	5,80	5,83	5,80	5,80	

% PENALIZACIÓN**IMPORTE (Euros)**

<u>Admisibilidad (2)</u>	<u>Presentación tardía</u>	<u>Omisión declaración</u>	<u>Condicionalidad</u>		<u>Calculado(4)</u>	<u>FEADER(EJE2)</u>	<u>MAGRAMA</u>	<u>CAPDER</u>	<u>Total</u>
20,00	0,00	0,00	0,00	Pago realizado		525,91	48,18	83,29	657,38
				A pagar		711,53	65,19	112,69	889,41
				TOTAL	1.933,49	1.237,44	113,37	195,98	1.546,79

RECINTOS

<u>REFERENCIA SIGPAC</u>	<u>CULTIVO S/R</u>	<u>CONV.</u>	<u>GRUPO PAGO</u>	<u>SUPERFICIE (Hectáreas)</u>			
				<u>Declarada admisible</u>	<u>Conv. SIGPAC</u>	<u>Control C.(5)</u>	<u>Determinada Certificada</u>
11-019-006-00073-005	101000 S	SI	OLIVAR EN PENDIENTE	2,42	2,42	2,42	2,42
11-019-006-00074-006	101000 S	SI	OLIVAR EN PENDIENTE	3,26	3,26	3,26	3,26
11-019-006-00075-006	101000 S		OLIVAR EN PENDIENTE	0,12	0,12	0,12	0,00

INCIDENCIA DESCRIPCIÓN

73103	El recinto declarado no cumple con las normas de producción ecológica (compromiso anexo 1, Orden 24 marzo 2011) Recinto:11-019-006-00075-001 Cultivo:101000 OLIVAR-SIN VARIEDAD Secano Recinto:11-019-006-00075-006 Cultivo:101000 OLIVAR-SIN VARIEDAD Secano
73105	Cultivo, variedad, régimen y/o uso del recinto SIGPAC no compatible con la submedida (anexo 9, Orden 24 marzo 2011) Recinto:11-019-006-00075-001 Cultivo:101000 OLIVAR-SIN VARIEDAD Secano Uso Sigpac:FO

<u>Id. Com</u>	<u>Compromiso</u>	<u>% admisibilidad</u>
C1_03	Cumplir con las normas de producción establecidas en el Reglamento (CE) nº 834/2007, del Consejo, de 28 de junio de 2007, que regula la producción ecológica.	20,00

<u>APELLIDOS Y NOMBRE / RAZÓN SOCIAL</u>	<u>NIF</u>	<u>EXPEDIENTE</u>	<u>ANUALIDAD DE PAGO</u>
BERENGUER MONZON ELVIRA	31399741A	2002837	6ª

Resumen de superficies

<u>GRUPO DE PAGO</u>	<u>SUPERFICIE (Hectáreas)</u>				<u>% Sobredeclaración (1)</u>
	<u>Declarada admisible</u>	<u>Comprometida</u>	<u>Declarada Reducida(3)</u>	<u>Resuelta</u>	
HERBACEOS	27,00		27,00	27,00	0,00
TOTAL	27,00		27,00	27,00	

% PENALIZACIÓN**IMPORTE (Euros)**

<u>Admisibilidad (2)</u>	<u>Presentación tardía</u>	<u>Omisión declaración</u>	<u>Condicionalidad</u>		<u>Calculado(4)</u>	<u>FEADER(EJE2)</u>	<u>MAGRAMA</u>	<u>CAPDER</u>	<u>Total</u>
0,00	0,00	0,00	0,00	Pago realizado		2.428,37	222,50	384,59	3.035,46
				A pagar		1.142,76	104,71	180,98	1.428,45
				TOTAL	4.463,91	3.571,13	327,21	565,57	4.463,91

RECINTOS

<u>REFERENCIA SIGPAC</u>	<u>CULTIVO S/R</u>	<u>CONV.</u>	<u>GRUPO PAGO</u>	<u>SUPERFICIE (Hectáreas)</u>			
				<u>Declarada admisible</u>	<u>Conv. SIGPAC</u>	<u>Control C.(5)</u>	<u>Determinada Certificada</u>
11-015-011-00063-008	5000 S	NO	HERBACEOS	27,00		27,00	27,00

1. Reducciones previstas por sobredeclaración, artículo 16 del Reglamento (UE) nº 65/2011

2. Resolución de 3 de agosto de 2012 de la Dirección General de Fondos Agrarios (BOJA nº 159, 14 de agosto de 2012)

3. Superficie declarada admisible tras el ajuste con la conversión SIGPAC para el grupo de pago de herbáceos.

4. Menor valor entre la superficie declarada admisible tras el ajuste con la conversión SIGPAC y la comprometida admisible para el resto de grupos de pago

5. Se calcula sobre la superficie declarada reducida

6. Superficie de cultivo válido para la ayuda determinada en campo para el grupo de pago de herbáceos.

7. Superficie de cultivo válido para la ayuda determinada en campo tras el ajuste con la superficie comprometida admisible para el resto de grupos de pago

* Ayuda cofinanciada a través del Plan de Reestructuración del Tabaco de Andalucía contemplado en el Programa de Desarrollo Rural de Andalucía (2007-2013)

<u>APELLIDOS Y NOMBRE / RAZÓN SOCIAL</u>	<u>NIF</u>	<u>EXPEDIENTE</u>	<u>ANUALIDAD DE PAGO</u>
BERMUDEZ JIMENEZ MARIA DOLORES	25584309Y	2006631	4ª

Resumen de superficies

<u>GRUPO DE PAGO</u>	<u>SUPERFICIE (Hectáreas)</u>				<u>% Sobredeclaración (1)</u>
	<u>Declarada admisible</u>	<u>Comprometida</u>	<u>Declarada Reducida(3)</u>	<u>Resuelta</u>	
OLIVAR EN PENDIENTE	5,22		5,22	5,22	0,00
TOTAL	5,22	5,35	5,22	5,22	

% PENALIZACIÓN**IMPORTE (Euros)**

<u>Admisibilidad (2)</u>	<u>Presentación tardía</u>	<u>Omisión declaración</u>	<u>Condicionalidad</u>		<u>Calculado(4)</u>	<u>FEADER(EJE2)</u>	<u>MAGRAMA</u>	<u>CAPDER</u>	<u>Total</u>
0,00	0,00	0,00	0,00	Pago realizado		1.051,82	96,37	166,58	1.314,77
				A pagar		494,98	45,35	78,39	618,72
				TOTAL	1.933,49	1.546,80	141,72	244,97	1.933,49

RECINTOS

<u>REFERENCIA SIGPAC</u>	<u>CULTIVO S/R</u>	<u>CONV.</u>	<u>GRUPO PAGO</u>	<u>Declarada admisible</u>	<u>SUPERFICIE (Hectáreas)</u>	<u>Conv. SIGPAC</u>	<u>Control C.(5)</u>	<u>Determinada</u>	<u>Certificada</u>
11-005-016-00283-001	101000	S	SI	OLIVAR EN PENDIENTE	5,22			5,22	5,35

<u>APELLIDOS Y NOMBRE / RAZÓN SOCIAL</u>	<u>NIF</u>	<u>EXPEDIENTE</u>	<u>ANUALIDAD DE PAGO</u>
BERNAL RODRIGUEZ FRANCISCO	31464796Z	2004774	6ª

Resumen de superficies

<u>GRUPO DE PAGO</u>	<u>SUPERFICIE (Hectáreas)</u>				<u>% Sobredeclaración (1)</u>
	<u>Declarada admisible</u>	<u>Comprometida</u>	<u>Declarada Reducida(3)</u>	<u>Resuelta</u>	
OLIVAR EN PENDIENTE	22,71		21,89	21,89	0,00
OLIVAR	32,95		32,64	32,64	0,00
TOTAL	55,66	54,53	54,53	54,53	

% PENALIZACIÓN**IMPORTE (Euros)**

<u>Admisibilidad (2)</u>	<u>Presentación tardía</u>	<u>Omisión declaración</u>	<u>Condicionalidad</u>		<u>Calculado(4)</u>	<u>FEADER(EJE2)</u>	<u>MAGRAMA</u>	<u>CAPDER</u>	<u>Total</u>
0,00	0,00	0,00	0,00	Pago realizado		8.289,02	759,48	1.312,77	10.361,27
				A pagar		3.900,71	357,40	617,78	4.875,89
				TOTAL	15.237,16	12.189,73	1.116,88	1.930,55	15.237,16

RECINTOS

<u>REFERENCIA SIGPAC</u>	<u>CULTIVO S/R</u>	<u>CONV.</u>	<u>GRUPO PAGO</u>	<u>Declarada admisible</u>	<u>SUPERFICIE (Hectáreas)</u>	<u>Conv. SIGPAC</u>	<u>Control C.(5)</u>	<u>Determinada</u>	<u>Certificada</u>
11-041-046-00015-002	101000	S	NO	OLIVAR EN PENDIENTE	9,05			8,95	9,05
11-041-046-00023-014	101000	S	NO	OLIVAR	0,04			0,04	0,04
11-041-046-00023-015	101000	S	NO	OLIVAR	0,02			0,02	0,02
11-041-046-00023-018	101000	S	NO	OLIVAR	32,89			32,89	33,45
11-041-046-00023-032	101000	S	NO	OLIVAR EN PENDIENTE	13,45			12,95	13,45
11-041-046-00023-034	101000	S	NO	OLIVAR EN PENDIENTE	0,21			0,19	0,21



1. Reducciones previstas por sobredeclaración, artículo 16 del Reglamento (UE) nº 65/2011

2. Resolución de 3 de agosto de 2012 de la Dirección General de Fondos Agrarios (BOJA nº 159, 14 de agosto de 2012)

3. Superficie declarada admisible tras el ajuste con la conversión SIGPAC para el grupo de pago de herbáceos.

* Menor valor entre la superficie declarada admisible tras el ajuste con la conversión SIGPAC y la comprometida admisible para el resto de grupos de pago

4. Se calcula sobre la superficie declarada reducida

5. Superficie de cultivo válido para la ayuda determinada en campo para el grupo de pago de herbáceos.

* Superficie de cultivo válido para la ayuda determinada en campo tras el ajuste con la superficie comprometida admisible para el resto de grupos de pago

* Ayuda cofinanciada a través del Plan de Reestructuración del Tabaco de Andalucía contemplado en el Programa de Desarrollo Rural de Andalucía (2007-2013)

<u>APellidos y nombre / RAZÓN SOCIAL</u>	<u>NIF</u>	<u>EXPEDIENTE</u>	<u>ANUALIDAD DE PAGO</u>
BLAZQUEZ GUERRERO MANUEL	24846950G	2005645	4ª

Resumen de superficies

<u>GRUPO DE PAGO</u>	<u>SUPERFICIE (Hectáreas)</u>			<u>% Sobredeclaración (1)</u>
	<u>Declarada admisible</u>	<u>Declarada Reducida(3)</u>	<u>Resuelta</u>	
HERBACEOS	59,43	43,51	43,51	0,00
TOTAL	59,43	43,51	43,51	

% PENALIZACIÓN**IMPORTE (Euros)**

<u>Admisibilidad (2)</u>	<u>Presentación tardía</u>	<u>Omisión declaración</u>	<u>Condicionalidad</u>		<u>Calculado(4)</u>	<u>FEADER(EJE2)</u>	<u>MAGRAMA</u>	<u>CAPDER</u>	<u>Total</u>
0,00	0,00	0,00	0,00	Pago realizado		3.913,27	358,55	619,77	4.891,59
				A pagar		1.841,54	168,73	291,65	2.301,92
				TOTAL	7.193,51	5.754,81	527,28	911,42	7.193,51

RECINTOS

<u>REFERENCIA SIGPAC</u>	<u>CULTIVO S/R</u>	<u>CONV.</u>	<u>GRUPO PAGO</u>	<u>SUPERFICIE (Hectáreas)</u>		
				<u>Declarada admisible</u>	<u>Conv. SIGPAC Control C.(5)</u>	<u>Determinada Certificada</u>
11-002-006-00122-018	52000 S	NO	HERBACEOS	10,54		10,54
11-002-006-00122-019	8000 S	NO	HERBACEOS	12,69		15,00
11-002-006-00122-019	52000 S	NO	HERBACEOS	16,60		29,29
11-002-006-00124-003	52000 S	NO	HERBACEOS	2,15		2,15
11-002-006-00124-011	52000 S	NO	HERBACEOS	0,48		0,48
11-002-006-00124-012	52000 S	NO	HERBACEOS	1,05		1,05

INCIDENCIA DESCRIPCIÓN

73106	Recinto declarado no comprometido
	Recinto:11-002-006-00122-033 Cultivo:52000 VEZA-SIN VARIEDAD Secano
	Recinto:11-002-006-00123-022 Cultivo:52000 VEZA-SIN VARIEDAD Secano
	Recinto:11-002-006-00124-015 Cultivo:52000 VEZA-SIN VARIEDAD Secano
	Recinto:11-002-006-00124-016 Cultivo:52000 VEZA-SIN VARIEDAD Secano



1. Reducciones previstas por sobredeclaración, artículo 16 del Reglamento (UE) nº 65/2011

2. Resolución de 3 de agosto de 2012 de la Dirección General de Fondos Agrarios (BOJA nº 159, 14 de agosto de 2012)

3. Superficie declarada admisible tras el ajuste con la conversión SIGPAC para el grupo de pago de herbáceos.

4. Menor valor entre la superficie declarada admisible tras el ajuste con la conversión SIGPAC y la comprometida admisible para el resto de grupos de pago

5. Se calcula sobre la superficie declarada reducida

6. Superficie de cultivo válido para la ayuda determinada en campo para el grupo de pago de herbáceos.

7. Superficie de cultivo válido para la ayuda determinada en campo tras el ajuste con la superficie comprometida admisible para el resto de grupos de pago

* Ayuda cofinanciada a través del Plan de Reestructuración del Tabaco de Andalucía contemplado en el Programa de Desarrollo Rural de Andalucía (2007-2013)

<u>APELLIDOS Y NOMBRE / RAZÓN SOCIAL</u>	<u>NIF</u>	<u>EXPEDIENTE</u>	<u>ANUALIDAD DE PAGO</u>
BOCANEGRA TOLEDO ENCARNACION	31329721H	2003626	7ª

Resumen de superficies

<u>GRUPO DE PAGO</u>	<u>SUPERFICIE (Hectáreas)</u>				<u>% Sobredeclaración (1)</u>
	<u>Declarada admisible</u>	<u>Comprometida</u>	<u>Declarada Reducida(3)</u>	<u>Resuelta</u>	
OLIVAR	0,73		0,52	0,52	0,00
OLIVAR EN PENDIENTE	1,85		1,32	1,32	0,00
TOTAL	2,58	1,84	1,84	1,84	

% PENALIZACIÓN**IMPORTE (Euros)**

<u>Admisibilidad (2)</u>	<u>Presentación tardía</u>	<u>Omisión declaración</u>	<u>Condicionalidad</u>		<u>Calculado(4)</u>	<u>FEADER(EJE2)</u>	<u>MAGRAMA</u>	<u>CAPDER</u>	<u>Total</u>
0,00	0,00	0,00	0,00	Pago realizado		308,16	28,23	48,82	385,21
				A pagar		145,02	13,29	22,96	181,27
				TOTAL	566,48	453,18	41,52	71,78	566,48

RECINTOS

<u>REFERENCIA SIGPAC</u>	<u>CULTIVO</u>	<u>S/R</u>	<u>CONV.</u>	<u>GRUPO PAGO</u>	<u>Declarada admisible</u>	<u>SUPERFICIE (Hectáreas)</u>	<u>Conv. SIGPAC</u>	<u>Control C.(5)</u>	<u>Determinada</u>	<u>Certificada</u>
11-024-016-00053-002	101000	S	NO	OLIVAR EN PENDIENTE	0,01				0,01	0,01
11-024-016-00054-002	101000	S	NO	OLIVAR EN PENDIENTE	1,14				1,14	1,14
11-024-041-00016-002	101000	S	NO	OLIVAR EN PENDIENTE	0,69				0,69	0,69
11-024-041-00017-001	101000	S	NO	OLIVAR EN PENDIENTE	0,01				0,01	0,01
11-024-042-00080-001	101000	S	NO	OLIVAR	0,73				0,73	0,73

<u>APELLIDOS Y NOMBRE / RAZÓN SOCIAL</u>	<u>NIF</u>	<u>EXPEDIENTE</u>	<u>ANUALIDAD DE PAGO</u>
BRENES UREBA PEDRO	31238223Z	2006613	4ª

Resumen de superficies

<u>GRUPO DE PAGO</u>	<u>SUPERFICIE (Hectáreas)</u>				<u>% Sobredeclaración (1)</u>
	<u>Declarada admisible</u>	<u>Comprometida</u>	<u>Declarada Reducida(3)</u>	<u>Resuelta</u>	
OLIVAR	10,23		9,04	9,04	0,00
OLIVAR EN PENDIENTE	0,04		0,00	0,00	100,00
TOTAL	10,27	9,04	9,04	9,04	

% PENALIZACIÓN**IMPORTE (Euros)**

<u>Admisibilidad (2)</u>	<u>Presentación tardía</u>	<u>Omisión declaración</u>	<u>Condicionalidad</u>		<u>Calculado(4)</u>	<u>FEADER(EJE2)</u>	<u>MAGRAMA</u>	<u>CAPDER</u>	<u>Total</u>
0,00	0,00	0,00	0,00	Pago realizado		1.196,34	109,62	189,47	1.495,43
				A pagar		562,98	51,58	89,17	703,73
				TOTAL	2.199,16	1.759,32	161,20	278,64	2.199,16

RECINTOS

<u>REFERENCIA SIGPAC</u>	<u>CULTIVO</u>	<u>S/R</u>	<u>CONV.</u>	<u>GRUPO PAGO</u>	<u>Declarada admisible</u>	<u>SUPERFICIE (Hectáreas)</u>	<u>Conv. SIGPAC</u>	<u>Control C.(5)</u>	<u>Determinada</u>	<u>Certificada</u>
11-039-034-00014-001	101000	S	NO	OLIVAR	9,04				9,04	9,04

INCIDENCIA DESCRIPCIÓN

73106 Recinto declarado no comprometido
 Recinto:11-039-034-00016-001 Cultivo:101000 OLIVAR-SIN VARIEDAD Secano
 Recinto:11-039-035-00031-001 Cultivo:101000 OLIVAR-SIN VARIEDAD Secano
 Recinto:11-039-035-00032-001 Cultivo:101000 OLIVAR-SIN VARIEDAD Secano

1. Reducciones previstas por sobredeclaración, artículo 16 del Reglamento (UE) nº 65/2011

2. Resolución de 3 de agosto de 2012 de la Dirección General de Fondos Agrarios (BOJA nº 159, 14 de agosto de 2012)

3. Superficie declarada admisible tras el ajuste con la conversión SIGPAC para el grupo de pago de herbáceos.

4. Menor valor entre la superficie declarada admisible tras el ajuste con la conversión SIGPAC y la comprometida admisible para el resto de grupos de pago

5. Se calcula sobre la superficie declarada reducida

6. Superficie de cultivo válido para la ayuda determinada en campo para el grupo de pago de herbáceos.

7. Superficie de cultivo válido para la ayuda determinada en campo tras el ajuste con la superficie comprometida admisible para el resto de grupos de pago

* Ayuda cofinanciada a través del Plan de Reestructuración del Tabaco de Andalucía contemplado en el Programa de Desarrollo Rural de Andalucía (2007-2013)

<u>APELLIDOS Y NOMBRE / RAZÓN SOCIAL</u>	<u>NIF</u>	<u>EXPEDIENTE</u>	<u>ANUALIDAD DE PAGO</u>
CABALLERO E HIJOS SDAD.	B11001930	2006100	4ª

Resumen de superficies

<u>GRUPO DE PAGO</u>	<u>SUPERFICIE (Hectáreas)</u>			<u>% Sobredeclaración (1)</u>
	<u>Declarada admisible</u>	<u>Declarada Reducida(3)</u>	<u>Resuelta</u>	
HERBACEOS	27,71	27,39	27,39	0,00
TOTAL	27,71	27,39	27,39	

% PENALIZACIÓN**IMPORTE (Euros)**

<u>Admisibilidad (2)</u>	<u>Presentación tardía</u>	<u>Omisión declaración</u>	<u>Condicionalidad</u>		<u>Calculado(4)</u>	<u>FEADER(EJE2)</u>	<u>MAGRAMA</u>	<u>CAPDER</u>	<u>Total</u>
0,00	0,00	0,00	0,00	Pago realizado		2.463,44	225,71	390,16	3.079,31
				A pagar		1.159,26	106,22	183,60	1.449,08
				TOTAL	4.528,39	3.622,70	331,93	573,76	4.528,39

RECINTOS

<u>REFERENCIA SIGPAC</u>	<u>CULTIVO S/R</u>	<u>CONV.</u>	<u>GRUPO PAGO</u>	<u>Declarada admisible</u>	<u>SUPERFICIE (Hectáreas)</u> <u>Conv. SIGPAC Control C.(5) Determinada</u>	<u>Certificada</u>
11-020-114-00260-010	13000 S	NO	HERBACEOS	27,71	27,39	27,71

<u>APELLIDOS Y NOMBRE / RAZÓN SOCIAL</u>	<u>NIF</u>	<u>EXPEDIENTE</u>	<u>ANUALIDAD DE PAGO</u>
CALIZ HURTADO COMUNIDAD DE BIENES	E11737756	2001929	6ª

Resumen de superficies

<u>GRUPO DE PAGO</u>	<u>SUPERFICIE (Hectáreas)</u>			<u>% Sobredeclaración (1)</u>
	<u>Declarada admisible</u>	<u>Declarada Reducida(3)</u>	<u>Resuelta</u>	
HERBACEOS	53,15	48,83	48,83	0,00
TOTAL	53,15	48,83	48,83	

% PENALIZACIÓN**IMPORTE (Euros)**

<u>Admisibilidad (2)</u>	<u>Presentación tardía</u>	<u>Omisión declaración</u>	<u>Condicionalidad</u>		<u>Calculado(4)</u>	<u>FEADER(EJE2)</u>	<u>MAGRAMA</u>	<u>CAPDER</u>	<u>Total</u>
0,00	0,00	0,00	0,00	Pago realizado		4.391,75	402,40	695,53	5.489,68
				A pagar		2.066,70	189,36	327,32	2.583,38
				TOTAL	8.073,06	6.458,45	591,76	1.022,85	8.073,06

RECINTOS

<u>REFERENCIA SIGPAC</u>	<u>CULTIVO S/R</u>	<u>CONV.</u>	<u>GRUPO PAGO</u>	<u>Declarada admisible</u>	<u>SUPERFICIE (Hectáreas)</u> <u>Conv. SIGPAC Control C.(5) Determinada</u>	<u>Certificada</u>
11-006-069-00001-008	13000 S	NO	HERBACEOS	11,23	9,00	11,23
11-006-069-00001-009	13000 S	NO	HERBACEOS	33,36	33,36	33,36
11-006-069-00001-013	13000 S	NO	HERBACEOS	6,47	6,47	6,47

INCIDENCIA DESCRIPCIÓN

73106 Recinto declarado no comprometido
 Recinto:11-006-069-00001-010 Cultivo:13000 TRITICALE-SIN VARIEDAD Secano



1. Reducciones previstas por sobredeclaración, artículo 16 del Reglamento (UE) nº 65/2011

2. Resolución de 3 de agosto de 2012 de la Dirección General de Fondos Agrarios (BOJA nº 159, 14 de agosto de 2012)

3. Superficie declarada admisible tras el ajuste con la conversión SIGPAC para el grupo de pago de herbáceos.

4. Menor valor entre la superficie declarada admisible tras el ajuste con la conversión SIGPAC y la comprometida admisible para el resto de grupos de pago

5. Se calcula sobre la superficie declarada reducida

6. Superficie de cultivo válido para la ayuda determinada en campo para el grupo de pago de herbáceos.

7. Superficie de cultivo válido para la ayuda determinada en campo tras el ajuste con la superficie comprometida admisible para el resto de grupos de pago

* Ayuda cofinanciada a través del Plan de Reestructuración del Tabaco de Andalucía contemplado en el Programa de Desarrollo Rural de Andalucía (2007-2013)

<u>APellidos y nombre / RAZÓN SOCIAL</u>	<u>NIF</u>	<u>EXPEDIENTE</u>	<u>ANUALIDAD DE PAGO</u>		
CAMPANARIO BARRERA JUAN	31590216S	2003659	7ª		
Resumen de superficies					
<u>GRUPO DE PAGO</u>	<u>SUPERFICIE (Hectáreas)</u>				
	<u>Declarada admisible</u>	<u>Comprometida</u>	<u>Declarada Reducida(3)</u>	<u>Resuelta</u>	<u>% Sobredeclaración (1)</u>
OLIVAR EN PENDIENTE	37,41		26,45	26,45	0,00
TOTAL	37,41	26,45	26,45	26,45	

<u>% PENALIZACIÓN</u>				<u>IMPORTE (Euros)</u>				
<u>Admisibilidad (2)</u>	<u>Presentación tardía</u>	<u>Omisión declaración</u>	<u>Condicionalidad</u>	<u>Calculado(4)</u>	<u>FEADER(EJE2)</u>	<u>MAGRAMA</u>	<u>CAPDER</u>	<u>Total</u>
0,00	0,00	0,00	0,00	Pago realizado	4.796,65	439,49	759,67	5.995,81
				A pagar	2.257,25	206,82	357,49	2.821,56
TOTAL				8.817,37	7.053,90	646,31	1.117,16	8.817,37

<u>REFERENCIA SIGPAC</u>	<u>CULTIVO S/R</u>	<u>CONV.</u>	<u>GRUPO PAGO</u>	<u>SUPERFICIE (Hectáreas)</u>				
				<u>Declarada admisible</u>	<u>Conv. SIGPAC</u>	<u>Control C.(5)</u>	<u>Determinada Certificada</u>	
11-029-015-00039-008	101000	S	NO	OLIVAR EN PENDIENTE	1,00		1,00	1,00
11-029-016-00003-003	101000	S	NO	OLIVAR EN PENDIENTE	0,02		0,02	0,02
11-029-016-00003-007	101000	S	NO	OLIVAR EN PENDIENTE	0,20		0,20	0,20
11-029-016-00003-010	101000	S	NO	OLIVAR EN PENDIENTE	20,52		19,91	20,52
11-029-016-00003-011	101000	S	NO	OLIVAR EN PENDIENTE	5,03		5,01	5,03
11-029-016-00032-002	101000	S	NO	OLIVAR EN PENDIENTE	0,33		0,31	0,33

INCIDENCIA DESCRIPCIÓN

73103 El recinto declarado no cumple con las normas de producción ecológica (compromiso anexo 1, Orden 24 marzo 2011)

Recinto:11-029-015-00017-002 Cultivo:101000 OLIVAR-SIN VARIEDAD Secano

Recinto:11-029-015-00021-008 Cultivo:101000 OLIVAR-SIN VARIEDAD Secano

Recinto:11-029-016-00003-016 Cultivo:101000 OLIVAR-SIN VARIEDAD Secano

Recinto:11-029-016-00003-017 Cultivo:101000 OLIVAR-SIN VARIEDAD Secano

73106 Recinto declarado no comprometido

Recinto:11-029-015-00017-002 Cultivo:101000 OLIVAR-SIN VARIEDAD Secano

Recinto:11-029-015-00017-003 Cultivo:101000 OLIVAR-SIN VARIEDAD Secano

Recinto:11-029-015-00021-008 Cultivo:101000 OLIVAR-SIN VARIEDAD Secano

Recinto:11-029-016-00003-016 Cultivo:101000 OLIVAR-SIN VARIEDAD Secano

Recinto:11-029-016-00003-017 Cultivo:101000 OLIVAR-SIN VARIEDAD Secano



1. Reducciones previstas por sobredeclaración, artículo 16 del Reglamento (UE) nº 65/2011

2. Resolución de 3 de agosto de 2012 de la Dirección General de Fondos Agrarios (BOJA nº 159, 14 de agosto de 2012)

3. Superficie declarada admisible tras el ajuste con la conversión SIGPAC para el grupo de pago de herbáceos.

Menor valor entre la superficie declarada admisible tras el ajuste con la conversión SIGPAC y la comprometida admisible para el resto de grupos de pago

4. Se calcula sobre la superficie declarada reducida

5. Superficie de cultivo válido para la ayuda determinada en campo para el grupo de pago de herbáceos.

Superficie de cultivo válido para la ayuda determinada en campo tras el ajuste con la superficie comprometida admisible para el resto de grupos de pago

* Ayuda cofinanciada a través del Plan de Reestructuración del Tabaco de Andalucía contemplado en el Programa de Desarrollo Rural de Andalucía (2007-2013)

<u>APELLIDOS Y NOMBRE / RAZÓN SOCIAL</u>	<u>NIF</u>	<u>EXPEDIENTE</u>	<u>ANUALIDAD DE PAGO</u>
CARO CORTINEZ AMALIA	28263536D	2007129	7ª

Resumen de superficies

<u>GRUPO DE PAGO</u>	<u>SUPERFICIE (Hectáreas)</u>				<u>% Sobredeclaración (1)</u>
	<u>Declarada admisible</u>	<u>Comprometida</u>	<u>Declarada Reducida(3)</u>	<u>Resuelta</u>	
OLIVAR EN PENDIENTE	23,75		23,74	23,74	0,00
TOTAL	23,75	23,74	23,74	23,74	

% PENALIZACIÓN**IMPORTE (Euros)**

<u>Admisibilidad (2)</u>	<u>Presentación tardía</u>	<u>Omisión declaración</u>	<u>Condicionalidad</u>	<u>Pago realizado</u>	<u>Calculado(4)</u>	<u>FEADER(EJE2)</u>	<u>MAGRAMA</u>	<u>CAPDER</u>	<u>Total</u>
0,00	0,00	0,00	0,00			4.305,20	394,46	681,84	5.381,50
				A pagar		2.025,98	185,63	320,86	2.532,47
				TOTAL	7.913,97	6.331,18	580,09	1.002,70	7.913,97

RECINTOS

<u>REFERENCIA SIGPAC</u>	<u>CULTIVO</u>	<u>S/R</u>	<u>CONV.</u>	<u>GRUPO PAGO</u>	<u>SUPERFICIE (Hectáreas)</u>			
					<u>Declarada admisible</u>	<u>Conv. SIGPAC</u>	<u>Control C.(5)</u>	<u>Determinada Certificada</u>
11-005-034-00035-002	101000	S	NO	OLIVAR EN PENDIENTE	0,03		0,03	0,03
11-005-034-00035-003	101000	S	NO	OLIVAR EN PENDIENTE	0,31		0,31	0,31
11-005-034-00035-004	101000	S	NO	OLIVAR EN PENDIENTE	0,01		0,01	0,01
11-005-034-00035-005	101000	S	NO	OLIVAR EN PENDIENTE	0,03		0,03	0,03
11-005-034-00035-006	101000	S	NO	OLIVAR EN PENDIENTE	0,70		0,70	0,70
11-005-034-00035-007	101000	S	NO	OLIVAR EN PENDIENTE	0,75		0,75	0,75
11-005-034-00035-008	101000	S	NO	OLIVAR EN PENDIENTE	0,07		0,07	0,07
11-005-034-00035-009	101000	S	NO	OLIVAR EN PENDIENTE	0,13		0,13	0,13
11-005-034-00039-001	101000	S	NO	OLIVAR EN PENDIENTE	0,11		0,11	0,11
11-005-034-00039-002	101000	S	NO	OLIVAR EN PENDIENTE	2,17		2,17	2,17
11-005-034-00039-003	101000	S	NO	OLIVAR EN PENDIENTE	1,47		1,47	1,47
11-005-034-00039-006	101000	S	NO	OLIVAR EN PENDIENTE	0,02		0,02	0,02
11-005-034-00039-012	101000	S	NO	OLIVAR EN PENDIENTE	0,05		0,05	0,05
11-005-034-00039-014	101000	S	NO	OLIVAR EN PENDIENTE	0,66		0,66	0,66
11-005-034-00039-015	101000	S	NO	OLIVAR EN PENDIENTE	1,03		1,03	1,03
11-005-034-00039-016	101000	S	NO	OLIVAR EN PENDIENTE	0,04		0,04	0,04
11-005-034-00039-025	101000	S	NO	OLIVAR EN PENDIENTE	1,91		1,91	1,91
11-005-034-00039-026	101000	S	NO	OLIVAR EN PENDIENTE	0,36		0,36	0,36
11-005-034-00039-028	101000	S	NO	OLIVAR EN PENDIENTE	0,25		0,25	0,25
11-005-034-00039-029	101000	S	NO	OLIVAR EN PENDIENTE	0,02		0,02	0,02
11-005-034-00039-031	101000	S	NO	OLIVAR EN PENDIENTE	1,47		1,47	1,47
11-005-034-00039-033	101000	S	NO	OLIVAR EN PENDIENTE	0,72		0,72	0,72
11-005-034-00039-036	101000	S	NO	OLIVAR EN PENDIENTE	0,09		0,09	0,09
11-005-034-00039-038	101000	S	NO	OLIVAR EN PENDIENTE	0,04		0,04	0,04
11-005-034-00039-043	101000	S	NO	OLIVAR EN PENDIENTE	0,21		0,21	0,21
11-005-034-00039-044	101000	S	NO	OLIVAR EN PENDIENTE	0,48		0,48	0,48
11-005-034-00039-047	101000	S	NO	OLIVAR EN PENDIENTE	0,27		0,27	0,27
11-005-034-00039-049	101000	S	NO	OLIVAR EN PENDIENTE	0,05		0,05	0,05
11-005-034-00039-050	101000	S	NO	OLIVAR EN PENDIENTE	0,02		0,02	0,02
11-005-034-00039-052	101000	S	NO	OLIVAR EN PENDIENTE	0,12		0,12	0,12
11-005-034-00039-053	101000	S	NO	OLIVAR EN PENDIENTE	0,01		0,01	0,01
11-005-034-00039-081	101000	S	NO	OLIVAR EN PENDIENTE	0,02		0,02	0,02
11-005-034-00057-003	101000	S	NO	OLIVAR EN PENDIENTE	0,03		0,03	0,03
11-005-034-00057-004	101000	S	NO	OLIVAR EN PENDIENTE	0,03		0,03	0,03
11-005-034-00057-005	101000	S	NO	OLIVAR EN PENDIENTE	0,02		0,02	0,02
11-005-034-00057-007	101000	S	NO	OLIVAR EN PENDIENTE	0,09		0,09	0,09
11-005-034-00057-008	101000	S	NO	OLIVAR EN PENDIENTE	0,10		0,10	0,10
11-005-034-00057-009	101000	S	NO	OLIVAR EN PENDIENTE	0,01		0,01	0,01
11-005-034-00057-011	101000	S	NO	OLIVAR EN PENDIENTE	6,92		6,91	6,92
11-005-034-00057-016	101000	S	NO	OLIVAR EN PENDIENTE	2,61		2,61	2,61
11-005-034-00057-017	101000	S	NO	OLIVAR EN PENDIENTE	0,04		0,04	0,04

1. Reducciones previstas por sobredeclaración, artículo 16 del Reglamento (UE) nº 65/2011

2. Resolución de 3 de agosto de 2012 de la Dirección General de Fondos Agrarios (BOJA nº 159, 14 de agosto de 2012)

3. Superficie declarada admisible tras el ajuste con la conversión SIGPAC para el grupo de pago de herbáceos.

Menor valor entre la superficie declarada admisible tras el ajuste con la conversión SIGPAC y la comprometida admisible para el resto de grupos de pago

4. Se calcula sobre la superficie declarada reducida

5. Superficie de cultivo válido para la ayuda determinada en campo para el grupo de pago de herbáceos.

Superficie de cultivo válido para la ayuda determinada en campo tras el ajuste con la superficie comprometida admisible para el resto de grupos de pago

* Ayuda cofinanciada a través del Plan de Reestructuración del Tabaco de Andalucía contemplado en el Programa de Desarrollo Rural de Andalucía (2007-2013)

RECINTOS

REFERENCIA SIGPAC	CULTIVO	S/R	CONV.	GRUPO PAGO	Declarada admisible	SUPERFICIE (Hectáreas)		
						Conv. SIGPAC	Control C.(5)	Determinada Certificada
11-005-034-00057-018	101000	S	NO	OLIVAR EN PENDIENTE	0,05		0,05	0,05
11-005-034-00057-019	101000	S	NO	OLIVAR EN PENDIENTE	0,15		0,15	0,15
11-005-034-00057-020	101000	S	NO	OLIVAR EN PENDIENTE	0,01		0,01	0,01
11-005-034-00057-026	101000	S	NO	OLIVAR EN PENDIENTE	0,02		0,02	0,02
11-005-034-00057-027	101000	S	NO	OLIVAR EN PENDIENTE	0,02		0,02	0,02
11-005-034-00074-003	101000	S	NO	OLIVAR EN PENDIENTE	0,03		0,03	0,03

APELLIDOS Y NOMBRE / RAZÓN SOCIAL

CASANUEVA MESA LEONOR

NIF

77536379K

EXPEDIENTE

2006045

ANUALIDAD DE PAGO

7ª

Resumen de superficies

GRUPO DE PAGO	Declarada admisible	SUPERFICIE (Hectáreas)			% Sobredeclaración (1)
		Comprometida	Declarada Reducida(3)	Resuelta	
OLIVAR EN PENDIENTE	4,08		3,75	3,75	0,00
TOTAL	4,08	3,75	3,75	3,75	

% PENALIZACIÓN**IMPORTE (Euros)**

Admisibilidad (2)	Presentación tardía	Omisión declaración	Condicionalidad		Calculado(4)	FEADER(EJE2)	MAGRAMA	CAPDER	Total
0,00	0,00	0,00	0,00	Pago realizado		680,05	62,31	107,71	850,07
				A pagar		320,02	29,32	50,69	400,03
				TOTAL	1.250,10	1.000,07	91,63	158,40	1.250,10

RECINTOS

REFERENCIA SIGPAC	CULTIVO	S/R	CONV.	GRUPO PAGO	Declarada admisible	SUPERFICIE (Hectáreas)		
						Conv. SIGPAC	Control C.(5)	Determinada Certificada
11-029-026-00089-001	101000	S	NO	OLIVAR EN PENDIENTE	4,08		3,79	4,08



1. Reducciones previstas por sobredeclaración, artículo 16 del Reglamento (UE) nº 65/2011

2. Resolución de 3 de agosto de 2012 de la Dirección General de Fondos Agrarios (BOJA nº 159, 14 de agosto de 2012)

3. Superficie declarada admisible tras el ajuste con la conversión SIGPAC para el grupo de pago de herbáceos.

4. Menor valor entre la superficie declarada admisible tras el ajuste con la conversión SIGPAC y la comprometida admisible para el resto de grupos de pago

5. Se calcula sobre la superficie declarada reducida

6. Superficie de cultivo válido para la ayuda determinada en campo para el grupo de pago de herbáceos.

7. Superficie de cultivo válido para la ayuda determinada en campo tras el ajuste con la superficie comprometida admisible para el resto de grupos de pago

* Ayuda cofinanciada a través del Plan de Reestructuración del Tabaco de Andalucía contemplado en el Programa de Desarrollo Rural de Andalucía (2007-2013)

<u>APELLIDOS Y NOMBRE / RAZÓN SOCIAL</u>	<u>NIF</u>	<u>EXPEDIENTE</u>	<u>ANUALIDAD DE PAGO</u>
CASANUEVA RINCON JUAN	28252765W	2006053	7ª

Resumen de superficies

<u>GRUPO DE PAGO</u>	<u>SUPERFICIE (Hectáreas)</u>				<u>% Sobredeclaración (1)</u>
	<u>Declarada admisible</u>	<u>Comprometida</u>	<u>Declarada Reducida(3)</u>	<u>Resuelta</u>	
OLIVAR EN PENDIENTE	7,23		7,16	7,16	0,00
TOTAL	7,23	7,21	7,16	7,16	

% PENALIZACIÓN**IMPORTE (Euros)**

<u>Admisibilidad (2)</u>	<u>Presentación tardía</u>	<u>Omisión declaración</u>	<u>Condicionalidad</u>		<u>Calculado(4)</u>	<u>FEADER(EJE2)</u>	<u>MAGRAMA</u>	<u>CAPDER</u>	<u>Total</u>
0,00	0,00	0,00	0,00	Pago realizado		1.298,45	118,97	205,64	1.623,06
				A pagar		611,04	55,99	96,77	763,80
				TOTAL		2.386,86	1.909,49	302,41	2.386,86

RECINTOS

<u>REFERENCIA SIGPAC</u>	<u>CULTIVO S/R</u>	<u>CONV.</u>	<u>GRUPO PAGO</u>	<u>SUPERFICIE (Hectáreas)</u>			
				<u>Declarada admisible</u>	<u>Conv. SIGPAC</u>	<u>Control C.(5)</u>	<u>Determinada Certificada</u>
11-029-026-00065-002	101000 S	NO	OLIVAR EN PENDIENTE	2,22		2,22	2,29
41-035-007-00127-001	101000 S	NO	OLIVAR EN PENDIENTE	2,48		2,42	2,42
41-035-007-00130-002	101000 S	NO	OLIVAR EN PENDIENTE	1,36		1,36	1,36
41-035-007-00130-004	101000 S		OLIVAR EN PENDIENTE	0,02		0,02	0,00
41-035-008-00023-001	101000 S	NO	OLIVAR EN PENDIENTE	1,15		1,14	1,14

INCIDENCIA DESCRIPCIÓN

73103	El recinto declarado no cumple con las normas de producción ecológica (compromiso anexo 1, Orden 24 marzo 2011)		
	Recinto:41-035-007-00130-004 Cultivo:101000 OLIVAR-SIN VARIEDAD Secano		
73104	Recinto declarado que no cumple en su totalidad con las normas de producción ecológica (compromiso anexo 1, Orden 24 marzo 2011)		
	Recinto:41-035-007-00127-001 Cultivo:101000 OLIVAR-SIN VARIEDAD Secano Sup. Declarada:2,48 Sup. Certificada:2,42		
	Recinto:41-035-008-00023-001 Cultivo:101000 OLIVAR-SIN VARIEDAD Secano Sup. Declarada:1,15 Sup. Certificada:1,14		



1. Reducciones previstas por sobredeclaración, artículo 16 del Reglamento (UE) nº 65/2011

2. Resolución de 3 de agosto de 2012 de la Dirección General de Fondos Agrarios (BOJA nº 159, 14 de agosto de 2012)

3. Superficie declarada admisible tras el ajuste con la conversión SIGPAC para el grupo de pago de herbáceos.

Menor valor entre la superficie declarada admisible tras el ajuste con la conversión SIGPAC y la comprometida admisible para el resto de grupos de pago

4. Se calcula sobre la superficie declarada reducida

5. Superficie de cultivo válido para la ayuda determinada en campo para el grupo de pago de herbáceos.

Superficie de cultivo válido para la ayuda determinada en campo tras el ajuste con la superficie comprometida admisible para el resto de grupos de pago

* Ayuda cofinanciada a través del Plan de Reestructuración del Tabaco de Andalucía contemplado en el Programa de Desarrollo Rural de Andalucía (2007-2013)

<u>APELLIDOS Y NOMBRE / RAZÓN SOCIAL</u>	<u>NIF</u>	<u>EXPEDIENTE</u>	<u>ANUALIDAD DE PAGO</u>
CASAS BLANCO MARIA DEL MAR	79242137F	2000067	4ª

Resumen de superficies

<u>GRUPO DE PAGO</u>	<u>SUPERFICIE (Hectáreas)</u>			<u>% Sobredeclaración (1)</u>
	<u>Declarada admisible</u>	<u>Declarada Reducida(3)</u>	<u>Resuelta</u>	
HERBACEOS	34,25	34,25	34,25	0,00
TOTAL	34,25	34,25	34,25	

% PENALIZACIÓN**IMPORTE (Euros)**

<u>Admisibilidad (2)</u>	<u>Presentación tardía</u>	<u>Omisión declaración</u>	<u>Condicionalidad</u>		<u>Calculado(4)</u>	<u>FEADER(EJE2)</u>	<u>MAGRAMA</u>	<u>CAPDER</u>	<u>Total</u>
0,00	0,00	0,00	0,00	A pagar	5.662,55	4.530,04	415,06	717,45	5.662,55

RECINTOS

<u>REFERENCIA SIGPAC</u>	<u>CULTIVO</u>	<u>S/R</u>	<u>CONV.</u>	<u>GRUPO PAGO</u>	<u>SUPERFICIE (Hectáreas)</u>			
					<u>Declarada admisible</u>	<u>Conv. SIGPAC</u>	<u>Control C.(5)</u>	<u>Determinada Certificada</u>
11-023-061-00036-001	3320	S	NO	HERBACEOS	1,83		1,83	1,83
11-023-061-00037-001	3320	S	NO	HERBACEOS	2,13		2,13	2,13
11-023-061-00041-001	33000	S	NO	HERBACEOS	0,88		0,88	0,88
11-023-061-00065-001	3320	S	NO	HERBACEOS	1,28		1,28	1,28
11-023-062-00021-001	33000	S	NO	HERBACEOS	8,34		8,34	8,34
11-023-062-00021-002	33000	S	NO	HERBACEOS	1,70		1,70	1,70
11-023-062-00070-001	3320	S	NO	HERBACEOS	6,14		6,14	6,14
11-023-062-00071-001	3320	S	NO	HERBACEOS	3,89		3,89	3,89
11-023-062-00091-001	33000	S	NO	HERBACEOS	8,06		8,06	8,06

<u>APELLIDOS Y NOMBRE / RAZÓN SOCIAL</u>	<u>NIF</u>	<u>EXPEDIENTE</u>	<u>ANUALIDAD DE PAGO</u>
CASTILLA GIL CARLOS JAVIER	32036420L	2007406	6ª

Resumen de superficies

<u>GRUPO DE PAGO</u>	<u>SUPERFICIE (Hectáreas)</u>			<u>% Sobredeclaración (1)</u>
	<u>Declarada admisible</u>	<u>Declarada Reducida(3)</u>	<u>Resuelta</u>	
HERBACEOS	37,83	37,72	37,72	0,00
TOTAL	37,83	37,72	37,72	

% PENALIZACIÓN**IMPORTE (Euros)**

<u>Admisibilidad (2)</u>	<u>Presentación tardía</u>	<u>Omisión declaración</u>	<u>Condicionalidad</u>		<u>Calculado(4)</u>	<u>FEADER(EJE2)</u>	<u>MAGRAMA</u>	<u>CAPDER</u>	<u>Total</u>
0,00	0,00	0,00	0,00	A pagar	6.236,25	4.989,00	457,12	790,13	6.236,25

RECINTOS

<u>REFERENCIA SIGPAC</u>	<u>CULTIVO</u>	<u>S/R</u>	<u>CONV.</u>	<u>GRUPO PAGO</u>	<u>SUPERFICIE (Hectáreas)</u>			
					<u>Declarada admisible</u>	<u>Conv. SIGPAC</u>	<u>Control C.(5)</u>	<u>Determinada Certificada</u>
11-021-015-00035-005	8000	S	NO	HERBACEOS	2,07		1,96	2,07
11-021-017-00024-002	13000	S	NO	HERBACEOS	35,76	35,76	35,76	35,76



1. Reducciones previstas por sobredeclaración, artículo 16 del Reglamento (UE) nº 65/2011

2. Resolución de 3 de agosto de 2012 de la Dirección General de Fondos Agrarios (BOJA nº 159, 14 de agosto de 2012)

3. Superficie declarada admisible tras el ajuste con la conversión SIGPAC para el grupo de pago de herbáceos.

4. Menor valor entre la superficie declarada admisible tras el ajuste con la conversión SIGPAC y la comprometida admisible para el resto de grupos de pago

5. Se calcula sobre la superficie declarada reducida

6. Superficie de cultivo válido para la ayuda determinada en campo para el grupo de pago de herbáceos.

7. Superficie de cultivo válido para la ayuda determinada en campo tras el ajuste con la superficie comprometida admisible para el resto de grupos de pago

* Ayuda cofinanciada a través del Plan de Reestructuración del Tabaco de Andalucía contemplado en el Programa de Desarrollo Rural de Andalucía (2007-2013)

<u>APELLIDOS Y NOMBRE / RAZÓN SOCIAL</u>	<u>NIF</u>	<u>EXPEDIENTE</u>	<u>ANUALIDAD DE PAGO</u>
CASTILLO RODRIGUEZ DIEGO DANIEL	52923448B	2002181	4ª

Resumen de superficies

<u>GRUPO DE PAGO</u>	<u>SUPERFICIE (Hectáreas)</u>			<u>% Sobredeclaración (1)</u>
	<u>Declarada admisible</u>	<u>Declarada Reducida(3)</u>	<u>Resuelta</u>	
HERBACEOS	27,51	27,51	27,51	0,00
TOTAL	27,51	27,51	27,51	

% PENALIZACIÓN**IMPORTE (Euros)**

<u>Admisibilidad (2)</u>	<u>Presentación tardía</u>	<u>Omisión declaración</u>	<u>Condicionalidad</u>		<u>Calculado(4)</u>	<u>FEADER(EJE2)</u>	<u>MAGRAMA</u>	<u>CAPDER</u>	<u>Total</u>
0,00	0,00	0,00	0,00	Pago realizado		2.474,23	226,71	391,86	3.092,80
				A pagar		1.164,34	106,68	184,41	1.455,43
				TOTAL	4.548,23	3.638,57	333,39	576,27	4.548,23

RECINTOS

<u>REFERENCIA SIGPAC</u>	<u>CULTIVO</u>	<u>S/R</u>	<u>CONV.</u>	<u>GRUPO PAGO</u>	<u>Declarada admisible</u>	<u>SUPERFICIE (Hectáreas)</u>	<u>Conv. SIGPAC</u>	<u>Control C.(5)</u>	<u>Determinada</u>	<u>Certificada</u>
11-015-011-00025-005	19000	S	NO	HERBACEOS	10,26			10,26	10,26	10,26
11-015-011-00026-003	19000	S	NO	HERBACEOS	17,25			17,25	17,25	17,25

<u>APELLIDOS Y NOMBRE / RAZÓN SOCIAL</u>	<u>NIF</u>	<u>EXPEDIENTE</u>	<u>ANUALIDAD DE PAGO</u>
CEREZO PEREZ ISABEL MARIA	75838237S	2007527	7ª

Resumen de superficies

<u>GRUPO DE PAGO</u>	<u>SUPERFICIE (Hectáreas)</u>			<u>% Sobredeclaración (1)</u>
	<u>Declarada admisible</u>	<u>Comprometida</u>	<u>Declarada Reducida(3)</u>	
OLIVAR EN PENDIENTE	4,74		4,36	0,00
OLIVAR	2,53		2,42	0,00
TOTAL	7,27	6,78	6,78	

% PENALIZACIÓN**IMPORTE (Euros)**

<u>Admisibilidad (2)</u>	<u>Presentación tardía</u>	<u>Omisión declaración</u>	<u>Condicionalidad</u>		<u>Calculado(4)</u>	<u>FEADER(EJE2)</u>	<u>MAGRAMA</u>	<u>CAPDER</u>	<u>Total</u>
0,00	0,00	0,00	0,00	Pago realizado		1.110,94	101,79	175,94	1.388,67
				A pagar		522,79	47,90	82,80	653,49
				TOTAL	2.042,16	1.633,73	149,69	258,74	2.042,16

RECINTOS

<u>REFERENCIA SIGPAC</u>	<u>CULTIVO</u>	<u>S/R</u>	<u>CONV.</u>	<u>GRUPO PAGO</u>	<u>Declarada admisible</u>	<u>SUPERFICIE (Hectáreas)</u>	<u>Conv. SIGPAC</u>	<u>Control C.(5)</u>	<u>Determinada</u>	<u>Certificada</u>
11-024-019-00037-002	101000	S	NO	OLIVAR EN PENDIENTE	1,32			1,29	1,32	1,32
11-024-019-00039-006	101000	S	NO	OLIVAR EN PENDIENTE	0,23			0,23	0,23	0,23
11-024-019-00039-008	101000	S	NO	OLIVAR EN PENDIENTE	0,02			0,02	0,02	0,02
11-024-019-00040-002	101000	S	NO	OLIVAR EN PENDIENTE	0,18			0,18	0,18	0,18
11-024-043-00001-001	101000	S	NO	OLIVAR EN PENDIENTE	2,99			2,64	2,99	2,99
11-024-044-00018-003	101000	S	NO	OLIVAR	2,53			2,42	2,53	2,53



1. Reducciones previstas por sobredeclaración, artículo 16 del Reglamento (UE) nº 65/2011

2. Resolución de 3 de agosto de 2012 de la Dirección General de Fondos Agrarios (BOJA nº 159, 14 de agosto de 2012)

3. Superficie declarada admisible tras el ajuste con la conversión SIGPAC para el grupo de pago de herbáceos.

Menor valor entre la superficie declarada admisible tras el ajuste con la conversión SIGPAC y la comprometida admisible para el resto de grupos de pago

4. Se calcula sobre la superficie declarada reducida

5. Superficie de cultivo válido para la ayuda determinada en campo para el grupo de pago de herbáceos.

Superficie de cultivo válido para la ayuda determinada en campo tras el ajuste con la superficie comprometida admisible para el resto de grupos de pago

* Ayuda cofinanciada a través del Plan de Reestructuración del Tabaco de Andalucía contemplado en el Programa de Desarrollo Rural de Andalucía (2007-2013)

<u>APELLIDOS Y NOMBRE / RAZÓN SOCIAL</u>	<u>NIF</u>	<u>EXPEDIENTE</u>	<u>ANUALIDAD DE PAGO</u>
CESAR BRENES ANTONIO	31396457P	2001285	7ª

Resumen de superficies

<u>GRUPO DE PAGO</u>	<u>SUPERFICIE (Hectáreas)</u>				<u>% Sobredeclaración (1)</u>
	<u>Declarada admisible</u>	<u>Comprometida</u>	<u>Declarada Reducida(3)</u>	<u>Resuelta</u>	
FRUTALES DE REGADIO	0,82		0,80	0,80	0,00
TOTAL	0,82	0,80	0,80	0,80	

% PENALIZACIÓN**IMPORTE (Euros)**

<u>Admisibilidad (2)</u>	<u>Presentación tardía</u>	<u>Omisión declaración</u>	<u>Condicionalidad</u>		<u>Calculado(4)</u>	<u>FEADER(EJE2)</u>	<u>MAGRAMA</u>	<u>CAPDER</u>	<u>Total</u>
0,00	0,00	0,00	0,00	Pago realizado		230,54	21,12	36,52	288,18
				A pagar		108,49	9,94	17,18	135,61
				TOTAL	423,79	339,03	31,06	53,70	423,79

RECINTOS

<u>REFERENCIA SIGPAC</u>	<u>CULTIVO S/R</u>	<u>CONV.</u>	<u>GRUPO PAGO</u>	<u>Declarada admisible</u>	<u>SUPERFICIE (Hectáreas)</u>	<u>Conv. SIGPAC</u>	<u>Control C.(5)</u>	<u>Determinada</u>	<u>Certificada</u>
11-021-005-00051-001	113006	R	NO	FRUTALES DE REGADIO	0,82			0,80	0,82

<u>APELLIDOS Y NOMBRE / RAZÓN SOCIAL</u>	<u>NIF</u>	<u>EXPEDIENTE</u>	<u>ANUALIDAD DE PAGO</u>
CONTRERAS EXPOSITO MARIA DEL	25574043K	2002915	7ª

Resumen de superficies

<u>GRUPO DE PAGO</u>	<u>SUPERFICIE (Hectáreas)</u>				<u>% Sobredeclaración (1)</u>
	<u>Declarada admisible</u>	<u>Comprometida</u>	<u>Declarada Reducida(3)</u>	<u>Resuelta</u>	
OLIVAR EN PENDIENTE	5,28		4,59	4,59	0,00
TOTAL	5,28	4,59	4,59	4,59	

% PENALIZACIÓN**IMPORTE (Euros)**

<u>Admisibilidad (2)</u>	<u>Presentación tardía</u>	<u>Omisión declaración</u>	<u>Condicionalidad</u>		<u>Calculado(4)</u>	<u>FEADER(EJE2)</u>	<u>MAGRAMA</u>	<u>CAPDER</u>	<u>Total</u>
0,00	0,00	0,00	0,00	Pago realizado		832,39	76,27	131,82	1.040,48
				A pagar		391,71	35,89	62,04	489,64
				TOTAL	1.530,12	1.224,10	112,16	193,86	1.530,12

RECINTOS

<u>REFERENCIA SIGPAC</u>	<u>CULTIVO S/R</u>	<u>CONV.</u>	<u>GRUPO PAGO</u>	<u>Declarada admisible</u>	<u>SUPERFICIE (Hectáreas)</u>	<u>Conv. SIGPAC</u>	<u>Control C.(5)</u>	<u>Determinada</u>	<u>Certificada</u>
11-042-006-09002-019	101000	S	NO	OLIVAR EN PENDIENTE	0,26			0,26	0,26
11-042-006-09002-020	101000	S	NO	OLIVAR EN PENDIENTE	0,86	0,90		0,86	1,15
11-042-010-00054-007	101000	S	NO	OLIVAR EN PENDIENTE	0,14	0,18		0,14	0,19
11-042-010-00054-008	101000	S	NO	OLIVAR EN PENDIENTE	0,17	0,17		0,17	0,17
11-042-010-00063-001	101000	S	NO	OLIVAR EN PENDIENTE	3,37	3,36		3,36	3,46

INCIDENCIA DESCRIPCIÓN

73106 Recinto declarado no comprometido
 Recinto:11-042-006-80008-011 Cultivo:101000 OLIVAR-SIN VARIEDAD Secano



1. Reducciones previstas por sobredeclaración, artículo 16 del Reglamento (UE) nº 65/2011

2. Resolución de 3 de agosto de 2012 de la Dirección General de Fondos Agrarios (BOJA nº 159, 14 de agosto de 2012)

3. Superficie declarada admisible tras el ajuste con la conversión SIGPAC para el grupo de pago de herbáceos.

4. Menor valor entre la superficie declarada admisible tras el ajuste con la conversión SIGPAC y la comprometida admisible para el resto de grupos de pago

5. Se calcula sobre la superficie declarada reducida

6. Superficie de cultivo válido para la ayuda determinada en campo para el grupo de pago de herbáceos.

7. Superficie de cultivo válido para la ayuda determinada en campo tras el ajuste con la superficie comprometida admisible para el resto de grupos de pago

* Ayuda cofinanciada a través del Plan de Reestructuración del Tabaco de Andalucía contemplado en el Programa de Desarrollo Rural de Andalucía (2007-2013)

<u>APELLIDOS Y NOMBRE / RAZÓN SOCIAL</u>	<u>NIF</u>	<u>EXPEDIENTE</u>	<u>ANUALIDAD DE PAGO</u>			
CORONIL BERNAL RAFAEL	75841662J	2007876	7ª			
Resumen de superficies						
		SUPERFICIE (Hectáreas)				
GRUPO DE PAGO		<u>Declarada admisible</u>	<u>Comprometida</u>	<u>Declarada Reducida(3)</u>	<u>Resuelta</u>	<u>% Sobredeclaración (1)</u>
OLIVAR EN PENDIENTE		13,64		13,49	13,49	0,00
TOTAL		13,64	13,49	13,49	13,49	

% PENALIZACIÓN				IMPORTE (Euros)					
<u>Admisibilidad (2)</u>	<u>Presentación tardía</u>	<u>Omisión declaración</u>	<u>Condicionalidad</u>	<u>Calculado(4)</u>	<u>FEADER(EJE2)</u>	<u>MAGRAMA</u>	<u>CAPDER</u>	<u>Total</u>	
0,00	0,00	0,00	0,00	Pago realizado	2.446,38	224,15	387,45	3.057,98	
				A pagar	1.151,24	105,48	182,33	1.439,05	
				TOTAL	4.497,03	3.597,62	329,63	569,78	4.497,03

RECINTOS					SUPERFICIE (Hectáreas)			
<u>REFERENCIA SIGPAC</u>	<u>CULTIVO S/R</u>	<u>CONV.</u>	<u>GRUPO PAGO</u>	<u>Declarada admisible</u>	<u>Conv. SIGPAC</u>	<u>Control C.(5)</u>	<u>Determinada</u>	<u>Certificada</u>
11-005-019-00005-003	101000 S	NO	OLIVAR EN PENDIENTE	0,18			0,18	0,18
11-005-019-00008-002	101000 S	NO	OLIVAR EN PENDIENTE	8,74			8,66	8,74
11-005-019-00008-006	101000 S	NO	OLIVAR EN PENDIENTE	2,73			2,73	2,73
11-005-019-00008-008	101000 S	NO	OLIVAR EN PENDIENTE	1,83			1,83	1,83
11-005-019-00008-013	101000 S	NO	OLIVAR EN PENDIENTE	0,07			0,07	0,07
11-005-019-00008-016	101000 S	NO	OLIVAR EN PENDIENTE	0,04			0,04	0,04

INCIDENCIA DESCRIPCIÓN

73106 Recinto declarado no comprometido
 Recinto:11-005-019-00008-015 Cultivo:101000 OLIVAR-SIN VARIEDAD Secano



1. Reducciones previstas por sobredeclaración, artículo 16 del Reglamento (UE) nº 65/2011

2. Resolución de 3 de agosto de 2012 de la Dirección General de Fondos Agrarios (BOJA nº 159, 14 de agosto de 2012)

3. Superficie declarada admisible tras el ajuste con la conversión SIGPAC para el grupo de pago de herbáceos.

Menor valor entre la superficie declarada admisible tras el ajuste con la conversión SIGPAC y la comprometida admisible para el resto de grupos de pago

4. Se calcula sobre la superficie declarada reducida

5. Superficie de cultivo válido para la ayuda determinada en campo para el grupo de pago de herbáceos.

Superficie de cultivo válido para la ayuda determinada en campo tras el ajuste con la superficie comprometida admisible para el resto de grupos de pago

* Ayuda cofinanciada a través del Plan de Reestructuración del Tabaco de Andalucía contemplado en el Programa de Desarrollo Rural de Andalucía (2007-2013)

<u>APELLIDOS Y NOMBRE / RAZÓN SOCIAL</u>	<u>NIF</u>	<u>EXPEDIENTE</u>	<u>ANUALIDAD DE PAGO</u>
DE LA TORRE CANO DIEGO MANUEL	31861048E	2001084	6ª

Resumen de superficies

<u>GRUPO DE PAGO</u>	<u>SUPERFICIE (Hectáreas)</u>			<u>% Sobredeclaración (1)</u>
	<u>Declarada admisible</u>	<u>Declarada Reducida(3)</u>	<u>Resuelta</u>	
HERBACEOS	29,29	29,29	29,29	0,00
TOTAL	29,29	29,29	29,29	

% PENALIZACIÓN**IMPORTE (Euros)**

<u>Admisibilidad (2)</u>	<u>Presentación tardía</u>	<u>Omisión declaración</u>	<u>Condicionalidad</u>		<u>Calculado(4)</u>	<u>FEADER(EJE2)</u>	<u>MAGRAMA</u>	<u>CAPDER</u>	<u>Total</u>
0,00	0,00	0,00	0,00	A pagar	4.842,52	3.874,02	354,96	613,54	4.842,52

RECINTOS

<u>REFERENCIA SIGPAC</u>	<u>CULTIVO</u>	<u>S/R</u>	<u>CONV.</u>	<u>GRUPO PAGO</u>	<u>Declarada admisible</u>	<u>SUPERFICIE (Hectáreas)</u>		
						<u>Conv. SIGPAC</u>	<u>Control C.(5)</u>	<u>Determinada Certificada</u>
11-021-015-00065-001	5000	S	NO	HERBACEOS	6,54		6,54	6,54
11-021-015-00069-001	50000	S	NO	HERBACEOS	1,99		1,99	1,99
11-021-016-00011-001	13000	S	NO	HERBACEOS	5,48		5,48	5,48
11-021-016-00032-001	40000	S	NO	HERBACEOS	1,23		1,23	1,23
11-021-016-00036-001	40000	S	NO	HERBACEOS	1,48		1,48	1,48
11-021-016-00037-001	50000	S	NO	HERBACEOS	3,12		3,12	3,12
11-021-016-00038-001	5000	S	NO	HERBACEOS	1,21		1,21	1,21
11-021-016-00039-001	5000	S	NO	HERBACEOS	4,90		4,90	4,90
11-021-016-00040-001	50000	S	NO	HERBACEOS	2,80		2,80	2,80
11-021-016-00042-001	50000	S	NO	HERBACEOS	0,54		0,54	0,54

<u>APELLIDOS Y NOMBRE / RAZÓN SOCIAL</u>	<u>NIF</u>	<u>EXPEDIENTE</u>	<u>ANUALIDAD DE PAGO</u>
DE LEYVA SOBRADO CESAR MARIA	27785903V	2006439	4ª

Resumen de superficies

<u>GRUPO DE PAGO</u>	<u>SUPERFICIE (Hectáreas)</u>			<u>% Sobredeclaración (1)</u>
	<u>Declarada admisible</u>	<u>Comprometida</u>	<u>Declarada Reducida(3)</u>	
OLIVAR	0,11		0,11	0,00
OLIVAR EN PENDIENTE	27,02		27,02	0,00
TOTAL	27,13	27,13	27,13	

% PENALIZACIÓN**IMPORTE (Euros)**

<u>Admisibilidad (2)</u>	<u>Presentación tardía</u>	<u>Omisión declaración</u>	<u>Condicionalidad</u>		<u>Calculado(4)</u>	<u>FEADER(EJE2)</u>	<u>MAGRAMA</u>	<u>CAPDER</u>	<u>Total</u>
0,00	0,00	0,00	0,00	Pago realizado		4.914,58	450,30	778,34	6.143,22
				A pagar		2.312,74	211,91	366,28	2.890,93
				TOTAL	9.034,15	7.227,32	662,21	1.144,62	9.034,15

RECINTOS

<u>REFERENCIA SIGPAC</u>	<u>CULTIVO</u>	<u>S/R</u>	<u>CONV.</u>	<u>GRUPO PAGO</u>	<u>Declarada admisible</u>	<u>SUPERFICIE (Hectáreas)</u>		
						<u>Conv. SIGPAC</u>	<u>Control C.(5)</u>	<u>Determinada Certificada</u>
41-055-002-00017-003	101000	S	NO	OLIVAR EN PENDIENTE	0,05		0,05	0,05
41-055-002-00017-004	101000	S	NO	OLIVAR	0,11		0,11	0,11
41-055-002-00017-005	101000	S	NO	OLIVAR EN PENDIENTE	16,62		16,62	16,62
41-055-002-00019-003	101000	S	NO	OLIVAR EN PENDIENTE	10,35		10,35	10,35

1. Reducciones previstas por sobredeclaración, artículo 16 del Reglamento (UE) nº 65/2011

2. Resolución de 3 de agosto de 2012 de la Dirección General de Fondos Agrarios (BOJA nº 159, 14 de agosto de 2012)

3. Superficie declarada admisible tras el ajuste con la conversión SIGPAC para el grupo de pago de herbáceos.

Menor valor entre la superficie declarada admisible tras el ajuste con la conversión SIGPAC y la comprometida admisible para el resto de grupos de pago

4. Se calcula sobre la superficie declarada reducida

5. Superficie de cultivo válido para la ayuda determinada en campo para el grupo de pago de herbáceos.

Superficie de cultivo válido para la ayuda determinada en campo tras el ajuste con la superficie comprometida admisible para el resto de grupos de pago

* Ayuda cofinanciada a través del Plan de Reestructuración del Tabaco de Andalucía contemplado en el Programa de Desarrollo Rural de Andalucía (2007-2013)

<u>APELLIDOS Y NOMBRE / RAZÓN SOCIAL</u>	<u>NIF</u>	<u>EXPEDIENTE</u>	<u>ANUALIDAD DE PAGO</u>
DE LOS REYES CADENA MIGUEL	75809346N	2005766	7ª

Resumen de superficies

<u>GRUPO DE PAGO</u>	<u>SUPERFICIE (Hectáreas)</u>				<u>% Sobredeclaración (1)</u>
	<u>Declarada admisible</u>	<u>Comprometida</u>	<u>Declarada Reducida(3)</u>	<u>Resuelta</u>	
OLIVAR EN PENDIENTE	32,72		30,10	30,10	0,00
TOTAL	32,72	30,10	30,10	30,10	

% PENALIZACIÓN**IMPORTE (Euros)**

<u>Admisibilidad (2)</u>	<u>Presentación tardía</u>	<u>Omisión declaración</u>	<u>Condicionalidad</u>		<u>Calculado(4)</u>	<u>FEADER(EJE2)</u>	<u>MAGRAMA</u>	<u>CAPDER</u>	<u>Total</u>
0,00	0,00	0,00	0,00	Pago realizado		5.458,57	500,14	864,51	6.823,22
				A pagar		2.568,74	235,36	406,82	3.210,92
				TOTAL	10.034,14	8.027,31	735,50	1.271,33	10.034,14

RECINTOS

<u>REFERENCIA SIGPAC</u>	<u>CULTIVO S/R</u>	<u>CONV.</u>	<u>GRUPO PAGO</u>	<u>Declarada admisible</u>	<u>SUPERFICIE (Hectáreas)</u>	<u>Conv. SIGPAC Control C.(5)</u>	<u>Determinada</u>	<u>Certificada</u>
11-001-015-00002-003	101000 S	NO	OLIVAR EN PENDIENTE	32,72			30,10	32,72

<u>APELLIDOS Y NOMBRE / RAZÓN SOCIAL</u>	<u>NIF</u>	<u>EXPEDIENTE</u>	<u>ANUALIDAD DE PAGO</u>
DE LOS REYES CASTRILLON MIGUEL	75741610B	2004424	7ª

Resumen de superficies

<u>GRUPO DE PAGO</u>	<u>SUPERFICIE (Hectáreas)</u>				<u>% Sobredeclaración (1)</u>
	<u>Declarada admisible</u>	<u>Comprometida</u>	<u>Declarada Reducida(3)</u>	<u>Resuelta</u>	
HERBACEOS	24,88		17,35	17,35	0,00
TOTAL	24,88		17,35	17,35	

% PENALIZACIÓN**IMPORTE (Euros)**

<u>Admisibilidad (2)</u>	<u>Presentación tardía</u>	<u>Omisión declaración</u>	<u>Condicionalidad</u>		<u>Calculado(4)</u>	<u>FEADER(EJE2)</u>	<u>MAGRAMA</u>	<u>CAPDER</u>	<u>Total</u>
0,00	0,00	0,00	0,00	Pago realizado		1.560,45	142,98	247,14	1.950,57
				A pagar		734,33	67,28	116,30	917,91
				TOTAL	2.868,48	2.294,78	210,26	363,44	2.868,48

RECINTOS

<u>REFERENCIA SIGPAC</u>	<u>CULTIVO S/R</u>	<u>CONV.</u>	<u>GRUPO PAGO</u>	<u>Declarada admisible</u>	<u>SUPERFICIE (Hectáreas)</u>	<u>Conv. SIGPAC Control C.(5)</u>	<u>Determinada</u>	<u>Certificada</u>
11-023-052-00007-001	8000 S	NO	HERBACEOS	8,12			8,12	8,12
11-023-052-00027-001	8000 S	NO	HERBACEOS	9,23			9,23	9,23

INCIDENCIA DESCRIPCIÓN

73106 Recinto declarado no comprometido
 Recinto:11-023-052-00030-005 Cultivo:13000 TRITICALE-SIN VARIEDAD Secano



1. Reducciones previstas por sobredeclaración, artículo 16 del Reglamento (UE) nº 65/2011

2. Resolución de 3 de agosto de 2012 de la Dirección General de Fondos Agrarios (BOJA nº 159, 14 de agosto de 2012)

3. Superficie declarada admisible tras el ajuste con la conversión SIGPAC para el grupo de pago de herbáceos.

4. Menor valor entre la superficie declarada admisible tras el ajuste con la conversión SIGPAC y la comprometida admisible para el resto de grupos de pago

5. Se calcula sobre la superficie declarada reducida

6. Superficie de cultivo válido para la ayuda determinada en campo para el grupo de pago de herbáceos.

7. Superficie de cultivo válido para la ayuda determinada en campo tras el ajuste con la superficie comprometida admisible para el resto de grupos de pago

* Ayuda cofinanciada a través del Plan de Reestructuración del Tabaco de Andalucía contemplado en el Programa de Desarrollo Rural de Andalucía (2007-2013)

<u>APELLIDOS Y NOMBRE / RAZÓN SOCIAL</u>	<u>NIF</u>	<u>EXPEDIENTE</u>	<u>ANUALIDAD DE PAGO</u>
DE LOS REYES CRESPO ANTONIO MIGUEL	31603515C	2003083	6ª

Resumen de superficies

<u>GRUPO DE PAGO</u>	<u>SUPERFICIE (Hectáreas)</u>			<u>% Sobredeclaración (1)</u>
	<u>Declarada admisible</u>	<u>Declarada Reducida(3)</u>	<u>Resuelta</u>	
HERBACEOS	59,66	59,58	59,58	0,00
TOTAL	59,66	59,58	59,58	

% PENALIZACIÓN**IMPORTE (Euros)**

<u>Admisibilidad (2)</u>	<u>Presentación tardía</u>	<u>Omisión declaración</u>	<u>Condicionalidad</u>		<u>Calculado(4)</u>	<u>FEADER(EJE2)</u>	<u>MAGRAMA</u>	<u>CAPDER</u>	<u>Total</u>
0,00	0,00	0,00	0,00	Pago realizado		5.358,60	490,98	848,66	6.698,24
				A pagar		2.521,70	231,05	399,37	3.152,12
				TOTAL	9.850,36	7.880,30	722,03	1.248,03	9.850,36

RECINTOS

<u>REFERENCIA SIGPAC</u>	<u>CULTIVO</u>	<u>S/R</u>	<u>CONV.</u>	<u>GRUPO PAGO</u>	<u>Declarada admisible</u>	<u>SUPERFICIE (Hectáreas)</u>			
					<u>Conv. SIGPAC</u>	<u>Control C.(5)</u>	<u>Determinada</u>	<u>Certificada</u>	
11-007-009-00033-002	8000	S	NO	HERBACEOS	29,56		29,56	29,56	29,56
11-023-050-00013-001	8000	S	NO	HERBACEOS	17,14		17,08	17,08	17,14
11-023-050-00014-001	8000	S	NO	HERBACEOS	3,00		3,00	3,00	3,00
11-023-050-00015-001	8000	S	NO	HERBACEOS	1,62		1,62	1,62	1,62
11-023-050-00016-001	8000	S	NO	HERBACEOS	8,34		8,32	8,32	8,34



1. Reducciones previstas por sobredeclaración, artículo 16 del Reglamento (UE) nº 65/2011

2. Resolución de 3 de agosto de 2012 de la Dirección General de Fondos Agrarios (BOJA nº 159, 14 de agosto de 2012)

3. Superficie declarada admisible tras el ajuste con la conversión SIGPAC para el grupo de pago de herbáceos.

Menor valor entre la superficie declarada admisible tras el ajuste con la conversión SIGPAC y la comprometida admisible para el resto de grupos de pago

4. Se calcula sobre la superficie declarada reducida

5. Superficie de cultivo válido para la ayuda determinada en campo para el grupo de pago de herbáceos.

Superficie de cultivo válido para la ayuda determinada en campo tras el ajuste con la superficie comprometida admisible para el resto de grupos de pago

* Ayuda cofinanciada a través del Plan de Reestructuración del Tabaco de Andalucía contemplado en el Programa de Desarrollo Rural de Andalucía (2007-2013)

<u>APELLIDOS Y NOMBRE / RAZÓN SOCIAL</u>	<u>NIF</u>	<u>EXPEDIENTE</u>	<u>ANUALIDAD DE PAGO</u>
DEHESA LA NAVETA C.B.	E91057679	2001883	4ª

Resumen de superficies

<u>GRUPO DE PAGO</u>	<u>SUPERFICIE (Hectáreas)</u>				<u>% Sobredeclaración (1)</u>
	<u>Declarada admisible</u>	<u>Comprometida</u>	<u>Declarada Reducida(3)</u>	<u>Resuelta</u>	
ALFALFA	4,48		0,00	0,00	100,00
TOTAL	4,48	0,00	0,00	0,00	

Resumen de superficies

<u>GRUPO DE PAGO</u>	<u>SUPERFICIE (Hectáreas)</u>				<u>% Sobredeclaración (1)</u>
	<u>Declarada admisible</u>	<u>Comprometida</u>	<u>Declarada Reducida(3)</u>	<u>Resuelta</u>	
HERBACEOS	8,35		8,35	8,35	0,00
TOTAL	8,35		8,35	8,35	

% PENALIZACIÓN**IMPORTE (Euros)**

<u>Admisibilidad (2)</u>	<u>Presentación tardía</u>	<u>Omisión declaración</u>	<u>Condicionalidad</u>		<u>Calculado(4)</u>	<u>FEADER(EJE2)</u>	<u>MAGRAMA</u>	<u>CAPDER</u>	<u>Total</u>
0,00	0,00	0,00	0,00	Pago realizado		751,00	68,81	118,94	938,75
				A pagar		353,41	32,38	55,97	441,76
				TOTAL	1.380,51	1.104,41	101,19	174,91	1.380,51

RECINTOS

<u>REFERENCIA SIGPAC</u>	<u>CULTIVO</u>	<u>S/R</u>	<u>CONV.</u>	<u>GRUPO PAGO</u>	<u>Declarada admisible</u>	<u>SUPERFICIE (Hectáreas)</u>		
						<u>Conv. SIGPAC</u>	<u>Control C.(5)</u>	<u>Determinada Certificada</u>
11-044-019-00001-003	13000	R	NO	HERBACEOS	3,01		3,01	3,36
11-044-019-00001-011	61000	R	NO	ALFALFA	1,82		1,82	0,49
11-044-019-00002-003	5000	R	NO	HERBACEOS	1,64		1,64	1,64
11-044-019-00002-004	13000	R	NO	HERBACEOS	0,24		0,24	0,24
11-044-019-00002-005	13000	R	NO	HERBACEOS	0,73		0,73	0,73
11-044-019-00002-006	13000	R	NO	HERBACEOS	2,73		2,73	2,85
11-044-019-00002-006	61000	R	NO	ALFALFA	2,66		2,66	2,54

INCIDENCIA DESCRIPCIÓN

73104 Recinto declarado que no cumple en su totalidad con las normas de producción ecológica (compromiso anexo 1, Orden 24 marzo 2011)
 Recinto:11-044-019-00001-011 Cultivo:61000 ALFALFA-SIN VARIEDAD Regadío Sup. Declarada:1,82 Sup. Certificada:0,49
 Recinto:11-044-019-00002-006 Cultivo:61000 ALFALFA-SIN VARIEDAD Regadío Sup. Declarada:2,66 Sup. Certificada:2,54



1. Reducciones previstas por sobredeclaración, artículo 16 del Reglamento (UE) nº 65/2011

2. Resolución de 3 de agosto de 2012 de la Dirección General de Fondos Agrarios (BOJA nº 159, 14 de agosto de 2012)

3. Superficie declarada admisible tras el ajuste con la conversión SIGPAC para el grupo de pago de herbáceos.

Menor valor entre la superficie declarada admisible tras el ajuste con la conversión SIGPAC y la comprometida admisible para el resto de grupos de pago

4. Se calcula sobre la superficie declarada reducida

5. Superficie de cultivo válido para la ayuda determinada en campo para el grupo de pago de herbáceos.

Superficie de cultivo válido para la ayuda determinada en campo tras el ajuste con la superficie comprometida admisible para el resto de grupos de pago

* Ayuda cofinanciada a través del Plan de Reestructuración del Tabaco de Andalucía contemplado en el Programa de Desarrollo Rural de Andalucía (2007-2013)

<u>APELLIDOS Y NOMBRE / RAZÓN SOCIAL</u>	<u>NIF</u>	<u>EXPEDIENTE</u>	<u>ANUALIDAD DE PAGO</u>
DEHESA SPINOLA C.B.	E28714475	2003616	4ª

Resumen de superficies

<u>GRUPO DE PAGO</u>	<u>SUPERFICIE (Hectáreas)</u>				<u>% Sobredeclaración (1)</u>
	<u>Declarada admisible</u>	<u>Comprometida</u>	<u>Declarada Reducida(3)</u>	<u>Resuelta</u>	
OLIVAR	12,54		12,54	12,54	0,00
TOTAL	12,54	12,54	12,54	12,54	

Resumen de superficies

<u>GRUPO DE PAGO</u>	<u>SUPERFICIE (Hectáreas)</u>				<u>% Sobredeclaración (1)</u>
	<u>Declarada admisible</u>	<u>Comprometida</u>	<u>Declarada Reducida(3)</u>	<u>Resuelta</u>	
HERBACEOS	162,84		162,84	162,84	0,00
TOTAL	162,84		162,84	162,84	

% PENALIZACIÓN**IMPORTE (Euros)**

<u>Admisibilidad (2)</u>	<u>Presentación tardía</u>	<u>Omisión declaración</u>	<u>Condicionalidad</u>		<u>Calculado(4)</u>	<u>FEADER(EJE2)</u>	<u>MAGRAMA</u>	<u>CAPDER</u>	<u>Total</u>
0,00	0,00	0,00	0,00	A pagar	25.817,21	20.653,77	1.892,40	3.271,04	25.817,21

RECINTOS

<u>REFERENCIA SIGPAC</u>	<u>CULTIVO</u>	<u>S/R</u>	<u>CONV.</u>	<u>GRUPO PAGO</u>	<u>Declarada admisible</u>	<u>SUPERFICIE (Hectáreas)</u>		
						<u>Conv. SIGPAC</u>	<u>Control C.(5)</u>	<u>Determinada Certificada</u>
11-020-138-00040-003	13000	S	NO	HERBACEOS	9,00		9,00	9,00
11-020-138-00042-021	13000	S	NO	HERBACEOS	2,67		2,67	2,67
11-020-138-00042-022	3706	S	NO	HERBACEOS	17,00		17,00	39,00
11-020-138-00042-022	13000	S	NO	HERBACEOS	53,99		53,99	53,99
11-020-138-00042-024	8000	S	NO	HERBACEOS	14,99		14,99	15,00
11-020-138-00042-024	13000	S	NO	HERBACEOS	63,00		63,00	63,00
11-020-138-00042-027	13000	S	NO	HERBACEOS	2,19		2,19	2,19
11-020-138-00042-033	101000	S	NO	OLIVAR	12,54		12,54	12,54



1. Reducciones previstas por sobredeclaración, artículo 16 del Reglamento (UE) nº 65/2011

2. Resolución de 3 de agosto de 2012 de la Dirección General de Fondos Agrarios (BOJA nº 159, 14 de agosto de 2012)

3. Superficie declarada admisible tras el ajuste con la conversión SIGPAC para el grupo de pago de herbáceos.

Menor valor entre la superficie declarada admisible tras el ajuste con la conversión SIGPAC y la comprometida admisible para el resto de grupos de pago

4. Se calcula sobre la superficie declarada reducida

5. Superficie de cultivo válido para la ayuda determinada en campo para el grupo de pago de herbáceos.

Superficie de cultivo válido para la ayuda determinada en campo tras el ajuste con la superficie comprometida admisible para el resto de grupos de pago

* Ayuda cofinanciada a través del Plan de Reestructuración del Tabaco de Andalucía contemplado en el Programa de Desarrollo Rural de Andalucía (2007-2013)

<u>APELLIDOS Y NOMBRE / RAZÓN SOCIAL</u>	<u>NIF</u>	<u>EXPEDIENTE</u>	<u>ANUALIDAD DE PAGO</u>
DELGADO LOPEZ ERNESTO	28252526Q	2004675	4ª

Resumen de superficies

<u>GRUPO DE PAGO</u>	<u>SUPERFICIE (Hectáreas)</u>				<u>% Sobredeclaración (1)</u>
	<u>Declarada admisible</u>	<u>Comprometida</u>	<u>Declarada Reducida(3)</u>	<u>Resuelta</u>	
OLIVAR EN PENDIENTE	6,13		6,13	6,13	0,00
TOTAL	6,13	6,13	6,13	6,13	

% PENALIZACIÓN**IMPORTE (Euros)**

<u>Admisibilidad (2)</u>	<u>Presentación tardía</u>	<u>Omisión declaración</u>	<u>Condicionalidad</u>		<u>Calculado(4)</u>	<u>FEADER(EJE2)</u>	<u>MAGRAMA</u>	<u>CAPDER</u>	<u>Total</u>
0,00	0,00	0,00	0,00	Pago realizado		1.111,66	101,86	176,06	1.389,58
				A pagar		523,14	47,93	82,85	653,92
				TOTAL	2.043,50	1.634,80	149,79	258,91	2.043,50

RECINTOS

<u>REFERENCIA SIGPAC</u>	<u>CULTIVO S/R</u>	<u>CONV.</u>	<u>GRUPO PAGO</u>	<u>SUPERFICIE (Hectáreas)</u>			
				<u>Declarada admisible</u>	<u>Conv. SIGPAC</u>	<u>Control C.(5)</u>	<u>Determinada Certificada</u>
11-029-016-00026-001	101000 S	SI	OLIVAR EN PENDIENTE	2,37		2,37	2,37
11-029-016-00027-001	101000 S	SI	OLIVAR EN PENDIENTE	0,02		0,02	0,00
11-029-016-00027-002	101000 S	SI	OLIVAR EN PENDIENTE	0,17		0,17	0,17
11-029-016-00028-002	101000 S	SI	OLIVAR EN PENDIENTE	0,03		0,03	0,03
11-029-017-00005-001	101000 S	SI	OLIVAR EN PENDIENTE	0,41		0,41	0,41
11-029-017-00009-001	101000 S	SI	OLIVAR EN PENDIENTE	3,13		3,13	3,13

INCIDENCIA DESCRIPCIÓN

73103 El recinto declarado no cumple con las normas de producción ecológica (compromiso anexo 1, Orden 24 marzo 2011)
 Recinto:11-029-016-00027-001 Cultivo:101000 OLIVAR-SIN VARIEDAD Secano



1. Reducciones previstas por sobredeclaración, artículo 16 del Reglamento (UE) nº 65/2011

2. Resolución de 3 de agosto de 2012 de la Dirección General de Fondos Agrarios (BOJA nº 159, 14 de agosto de 2012)

3. Superficie declarada admisible tras el ajuste con la conversión SIGPAC para el grupo de pago de herbáceos.

Menor valor entre la superficie declarada admisible tras el ajuste con la conversión SIGPAC y la comprometida admisible para el resto de grupos de pago

4. Se calcula sobre la superficie declarada reducida

5. Superficie de cultivo válido para la ayuda determinada en campo para el grupo de pago de herbáceos.

Superficie de cultivo válido para la ayuda determinada en campo tras el ajuste con la superficie comprometida admisible para el resto de grupos de pago

* Ayuda cofinanciada a través del Plan de Reestructuración del Tabaco de Andalucía contemplado en el Programa de Desarrollo Rural de Andalucía (2007-2013)

<u>APELLIDOS Y NOMBRE / RAZÓN SOCIAL</u>	<u>NIF</u>	<u>EXPEDIENTE</u>	<u>ANUALIDAD DE PAGO</u>
DIAZ GONZALEZ FRANCISCO BENITO	31818919Y	2007685	4ª

Resumen de superficies

<u>GRUPO DE PAGO</u>	<u>SUPERFICIE (Hectáreas)</u>				<u>% Sobredeclaración (1)</u>
	<u>Declarada admisible</u>	<u>Comprometida</u>	<u>Declarada Reducida(3)</u>	<u>Resuelta</u>	
FRUTALES DE REGADIO	1,08		1,08	1,08	0,00
CITRICOS	3,60		3,40	3,40	0,00
TOTAL	4,68	4,48	4,48	4,48	

% PENALIZACIÓN**IMPORTE (Euros)**

<u>Admisibilidad (2)</u>	<u>Presentación tardía</u>	<u>Omisión declaración</u>	<u>Condicionalidad</u>	<u>Pago realizado</u>	<u>Calculado(4)</u>	<u>FEADER(EJE2)</u>	<u>MAGRAMA</u>	<u>CAPDER</u>	<u>Total</u>
0,00	0,00	0,00	0,00			1.160,86	106,37	183,85	1.451,08
				A pagar		546,29	50,05	86,52	682,86
				TOTAL	2.133,94	1.707,15	156,42	270,37	2.133,94

RECINTOS

<u>REFERENCIA SIGPAC</u>	<u>CULTIVO</u>	<u>S/R</u>	<u>CONV.</u>	<u>GRUPO PAGO</u>	<u>Declarada admisible</u>	<u>SUPERFICIE (Hectáreas)</u>			
					<u>Conv. SIGPAC</u>	<u>Control C.(5)</u>	<u>Determinada</u>	<u>Certificada</u>	
11-013-003-00044-004	206000	R	NO	CITRICOS	0,89			0,89	0,89
11-013-003-00044-005	206000	R	NO	CITRICOS	1,09			1,09	1,09
11-013-003-00044-006	206000	R	NO	CITRICOS	0,92			0,92	0,92
11-013-003-00044-012	206000	R	NO	CITRICOS	0,50			0,50	0,50
11-013-003-00044-016	113006	R	NO	FRUTALES DE REGADIO	1,08			1,08	1,08

INCIDENCIA DESCRIPCIÓN

73106	Recinto declarado no comprometido
	Recinto:11-013-003-00044-010 Cultivo:204000 CLEMENTINAS-SIN VARIEDAD Regadío
	Recinto:11-013-003-00044-011 Cultivo:204000 CLEMENTINAS-SIN VARIEDAD Regadío



1. Reducciones previstas por sobredeclaración, artículo 16 del Reglamento (UE) nº 65/2011

2. Resolución de 3 de agosto de 2012 de la Dirección General de Fondos Agrarios (BOJA nº 159, 14 de agosto de 2012)

3. Superficie declarada admisible tras el ajuste con la conversión SIGPAC para el grupo de pago de herbáceos.

Menor valor entre la superficie declarada admisible tras el ajuste con la conversión SIGPAC y la comprometida admisible para el resto de grupos de pago

4. Se calcula sobre la superficie declarada reducida

5. Superficie de cultivo válido para la ayuda determinada en campo para el grupo de pago de herbáceos.

Superficie de cultivo válido para la ayuda determinada en campo tras el ajuste con la superficie comprometida admisible para el resto de grupos de pago

* Ayuda cofinanciada a través del Plan de Reestructuración del Tabaco de Andalucía contemplado en el Programa de Desarrollo Rural de Andalucía (2007-2013)

<u>APELLIDOS Y NOMBRE / RAZÓN SOCIAL</u>	<u>NIF</u>	<u>EXPEDIENTE</u>	<u>ANUALIDAD DE PAGO</u>
DIREXA ASESORES AGRICOLAS S.L.	B41383241	2008074	6ª

Resumen de superficies

<u>GRUPO DE PAGO</u>	<u>SUPERFICIE (Hectáreas)</u>			<u>% Sobredeclaración (1)</u>
	<u>Declarada admisible</u>	<u>Declarada Reducida(3)</u>	<u>Resuelta</u>	
HERBACEOS	108,93	97,63	97,63	0,00
TOTAL	108,93	97,63	97,63	

% PENALIZACIÓN**IMPORTE (Euros)**

<u>Admisibilidad (2)</u>	<u>Presentación tardía</u>	<u>Omisión declaración</u>	<u>Condicionalidad</u>		<u>Calculado(4)</u>	<u>FEADER(EJE2)</u>	<u>MAGRAMA</u>	<u>CAPDER</u>	<u>Total</u>
0,00	0,00	0,00	0,00	A pagar	16.141,17	12.912,94	1.183,15	2.045,08	16.141,17

RECINTOS

<u>REFERENCIA SIGPAC</u>	<u>CULTIVO</u>	<u>S/R</u>	<u>CONV.</u>	<u>GRUPO PAGO</u>	<u>Declarada admisible</u>	<u>SUPERFICIE (Hectáreas)</u>			
					<u>Conv. SIGPAC</u>	<u>Control C.(5)</u>	<u>Determinada</u>	<u>Certificada</u>	
11-024-034-00022-011	12000	S	NO	HERBACEOS	3,24		3,24	3,24	3,24
11-024-034-00022-033	12000	S	NO	HERBACEOS	46,07		46,06	46,07	46,07
11-024-034-00023-002	8000	S	NO	HERBACEOS	4,76		4,76	4,76	4,76
11-024-034-00025-015	8000	S	NO	HERBACEOS	4,27		4,27	4,27	4,27
11-024-034-00025-017	8000	S	NO	HERBACEOS	22,68		15,60	22,68	22,68
11-024-034-00025-029	8000	S	NO	HERBACEOS	4,64		4,64	4,64	4,64
11-024-034-00025-030	8000	S	NO	HERBACEOS	21,96		19,06	21,96	21,96

INCIDENCIA DESCRIPCIÓN

73106	Recinto declarado no comprometido
	Recinto:11-024-034-00025-024 Cultivo:8000 AVENA-SIN VARIEDAD Secano
	Recinto:11-024-034-00025-025 Cultivo:8000 AVENA-SIN VARIEDAD Secano

<u>APELLIDOS Y NOMBRE / RAZÓN SOCIAL</u>	<u>NIF</u>	<u>EXPEDIENTE</u>	<u>ANUALIDAD DE PAGO</u>
DOMINGUEZ BOHORQUEZ ROGELIO	31420796J	2007657	7ª

Resumen de superficies

<u>GRUPO DE PAGO</u>	<u>SUPERFICIE (Hectáreas)</u>			<u>% Sobredeclaración (1)</u>
	<u>Declarada admisible</u>	<u>Comprometida</u>	<u>Declarada Reducida(3)</u>	
OLIVAR EN PENDIENTE	12,23		12,23	0,00
TOTAL	12,23	12,25	12,23	

% PENALIZACIÓN**IMPORTE (Euros)**

<u>Admisibilidad (2)</u>	<u>Presentación tardía</u>	<u>Omisión declaración</u>	<u>Condicionalidad</u>		<u>Calculado(4)</u>	<u>FEADER(EJE2)</u>	<u>MAGRAMA</u>	<u>CAPDER</u>	<u>Total</u>
0,00	0,00	0,00	0,00	Pago realizado		2.217,88	203,21	351,26	2.772,35
				A pagar		1.043,71	95,63	165,30	1.304,64
				TOTAL	4.076,99	3.261,59	298,84	516,56	4.076,99

RECINTOS

<u>REFERENCIA SIGPAC</u>	<u>CULTIVO</u>	<u>S/R</u>	<u>CONV.</u>	<u>GRUPO PAGO</u>	<u>Declarada admisible</u>	<u>SUPERFICIE (Hectáreas)</u>			
					<u>Conv. SIGPAC</u>	<u>Control C.(5)</u>	<u>Determinada</u>	<u>Certificada</u>	
11-038-009-00038-002	101000	S	NO	OLIVAR EN PENDIENTE	12,23	12,23	12,23	12,23	12,23



1. Reducciones previstas por sobredeclaración, artículo 16 del Reglamento (UE) nº 65/2011

2. Resolución de 3 de agosto de 2012 de la Dirección General de Fondos Agrarios (BOJA nº 159, 14 de agosto de 2012)

3. Superficie declarada admisible tras el ajuste con la conversión SIGPAC para el grupo de pago de herbáceos.

4. Menor valor entre la superficie declarada admisible tras el ajuste con la conversión SIGPAC y la comprometida admisible para el resto de grupos de pago

5. Se calcula sobre la superficie declarada reducida

6. Superficie de cultivo válido para la ayuda determinada en campo para el grupo de pago de herbáceos.

7. Superficie de cultivo válido para la ayuda determinada en campo tras el ajuste con la superficie comprometida admisible para el resto de grupos de pago

* Ayuda cofinanciada a través del Plan de Reestructuración del Tabaco de Andalucía contemplado en el Programa de Desarrollo Rural de Andalucía (2007-2013)

<u>APELLIDOS Y NOMBRE / RAZÓN SOCIAL</u>	<u>NIF</u>	<u>EXPEDIENTE</u>	<u>ANUALIDAD DE PAGO</u>
DOMINGUEZ SOTOMAYOR ALVARO	31247047Y	2003218	7ª

Resumen de superficies

<u>GRUPO DE PAGO</u>	<u>SUPERFICIE (Hectáreas)</u>			<u>% Sobredeclaración (1)</u>
	<u>Declarada admisible</u>	<u>Declarada Reducida(3)</u>	<u>Resuelta</u>	
HERBACEOS	101,15	101,15	101,15	0,00
TOTAL	101,15	101,15	101,15	

% PENALIZACIÓN**IMPORTE (Euros)**

<u>Admisibilidad (2)</u>	<u>Presentación tardía</u>	<u>Omisión declaración</u>	<u>Condicionalidad</u>		<u>Calculado(4)</u>	<u>FEADER(EJE2)</u>	<u>MAGRAMA</u>	<u>CAPDER</u>	<u>Total</u>
0,00	0,00	0,00	0,00	A pagar	16.647,08	13.317,66	1.220,23	2.109,19	16.647,08

RECINTOS

<u>REFERENCIA SIGPAC</u>	<u>CULTIVO</u>	<u>S/R</u>	<u>CONV.</u>	<u>GRUPO PAGO</u>	<u>Declarada admisible</u>	<u>SUPERFICIE (Hectáreas)</u>		
						<u>Conv. SIGPAC</u>	<u>Control C.(5)</u>	<u>Determinada Certificada</u>
11-005-023-00004-008	5000	S	NO	HERBACEOS	5,13		5,13	5,13
11-005-024-00004-002	5000	S	NO	HERBACEOS	11,28		11,28	11,28
11-005-024-00004-003	5000	S	NO	HERBACEOS	6,60		6,60	6,60
11-005-024-00005-001	5000	S	NO	HERBACEOS	0,35		0,35	0,35
11-005-024-00005-005	5000	S	NO	HERBACEOS	0,25		0,25	0,25
11-005-024-00005-007	5000	S	NO	HERBACEOS	3,76		3,76	3,76
11-005-024-00006-002	8000	S	NO	HERBACEOS	3,36		3,36	3,36
11-005-024-00006-006	8000	S	NO	HERBACEOS	25,88		25,88	25,88
11-005-024-00006-009	8000	S	NO	HERBACEOS	0,14		0,14	0,14
11-005-025-00012-003	5000	S	NO	HERBACEOS	6,27		6,27	6,27
11-005-025-00012-003	8000	S	NO	HERBACEOS	12,56		12,56	12,56
11-005-025-00014-004	8000	S	NO	HERBACEOS	25,57		25,57	25,57

<u>APELLIDOS Y NOMBRE / RAZÓN SOCIAL</u>	<u>NIF</u>	<u>EXPEDIENTE</u>	<u>ANUALIDAD DE PAGO</u>
DOMINGUEZ VARGAS JUAN	31184472Z	2003742	6ª

Resumen de superficies

<u>GRUPO DE PAGO</u>	<u>SUPERFICIE (Hectáreas)</u>			<u>% Sobredeclaración (1)</u>
	<u>Declarada admisible</u>	<u>Comprometida</u>	<u>Declarada Reducida(3)</u>	
OLIVAR EN PENDIENTE	13,05	12,92	12,92	0,00
TOTAL	13,05	12,92	12,92	

% PENALIZACIÓN**IMPORTE (Euros)**

<u>Admisibilidad (2)</u>	<u>Presentación tardía</u>	<u>Omisión declaración</u>	<u>Condicionalidad</u>		<u>Calculado(4)</u>	<u>FEADER(EJE2)</u>	<u>MAGRAMA</u>	<u>CAPDER</u>	<u>Total</u>
0,00	0,00	0,00	0,00	Pago realizado		2.343,01	214,68	371,08	2.928,77
				A pagar		1.102,59	101,02	174,63	1.378,24
				TOTAL	4.307,01	3.445,60	315,70	545,71	4.307,01

RECINTOS

<u>REFERENCIA SIGPAC</u>	<u>CULTIVO</u>	<u>S/R</u>	<u>CONV.</u>	<u>GRUPO PAGO</u>	<u>Declarada admisible</u>	<u>SUPERFICIE (Hectáreas)</u>		
						<u>Conv. SIGPAC</u>	<u>Control C.(5)</u>	<u>Determinada Certificada</u>
11-034-002-00029-001	101000	S	NO	OLIVAR EN PENDIENTE	0,62		0,62	0,62
11-034-002-00037-003	101000	S	NO	OLIVAR EN PENDIENTE	2,32		2,32	2,32
11-034-002-00038-002	101000	S	NO	OLIVAR EN PENDIENTE	2,45		2,45	2,45
11-034-018-00026-001	101000	S	NO	OLIVAR EN PENDIENTE	7,66		7,53	7,78

1. Reducciones previstas por sobredeclaración, artículo 16 del Reglamento (UE) nº 65/2011

2. Resolución de 3 de agosto de 2012 de la Dirección General de Fondos Agrarios (BOJA nº 159, 14 de agosto de 2012)

3. Superficie declarada admisible tras el ajuste con la conversión SIGPAC para el grupo de pago de herbáceos.

Menor valor entre la superficie declarada admisible tras el ajuste con la conversión SIGPAC y la comprometida admisible para el resto de grupos de pago

4. Se calcula sobre la superficie declarada reducida

5. Superficie de cultivo válido para la ayuda determinada en campo para el grupo de pago de herbáceos.

Superficie de cultivo válido para la ayuda determinada en campo tras el ajuste con la superficie comprometida admisible para el resto de grupos de pago

* Ayuda cofinanciada a través del Plan de Reestructuración del Tabaco de Andalucía contemplado en el Programa de Desarrollo Rural de Andalucía (2007-2013)

<u>APELLIDOS Y NOMBRE / RAZÓN SOCIAL</u>	<u>NIF</u>	<u>EXPEDIENTE</u>	<u>ANUALIDAD DE PAGO</u>	
DURAN ALTAMIRANO ALFONSO	52924744L	2000140	4ª	
Resumen de superficies				
		SUPERFICIE (Hectáreas)		
GRUPO DE PAGO		<u>Declarada admisible</u>	<u>Declarada Reducida(3)</u>	<u>Resuelta</u> <u>% Sobredeclaración (1)</u>
HERBACEOS		63,85	63,85	63,85 0,00
TOTAL		63,85	63,85	63,85

% PENALIZACIÓN				IMPORTE (Euros)					
<u>Admisibilidad (2)</u>	<u>Presentación tardía</u>	<u>Omisión declaración</u>	<u>Condicionalidad</u>	<u>Calculado(4)</u>	<u>FEADER(EJE2)</u>	<u>MAGRAMA</u>	<u>CAPDER</u>	<u>Total</u>	
0,00	0,00	0,00	0,00	Pago realizado	2.871,32	263,09	454,74	3.589,15	
				A pagar	5.573,74	510,69	882,74	6.967,17	
				TOTAL	10.556,32	8.445,06	773,78	1.337,48	10.556,32

RECINTOS

<u>REFERENCIA SIGPAC</u>	<u>CULTIVO</u>	<u>S/R</u>	<u>CONV.</u>	<u>GRUPO PAGO</u>	<u>Declarada admisible</u>	<u>SUPERFICIE (Hectáreas)</u>			
					<u>Conv. SIGPAC</u>	<u>Control C.(5)</u>	<u>Determinada</u>	<u>Certificada</u>	
11-023-021-00010-001	3320	S	NO	HERBACEOS	14,64			14,64	14,64
11-023-021-00010-001	8000	S	NO	HERBACEOS	4,03			4,03	4,03
11-023-021-00010-001	13000	S	NO	HERBACEOS	1,83			1,83	1,83
11-023-021-00010-001	33000	S	NO	HERBACEOS	17,39			17,39	17,39
11-023-021-00010-007	13000	S	NO	HERBACEOS	2,87			2,87	2,87
11-023-057-00005-006	3320	S	NO	HERBACEOS	11,93			11,93	11,93
11-039-001-00007-005	3320	S	NO	HERBACEOS	6,02			6,02	6,02
11-039-001-00007-005	33000	S	NO	HERBACEOS	5,14			5,14	5,14



1. Reducciones previstas por sobredeclaración, artículo 16 del Reglamento (UE) nº 65/2011

2. Resolución de 3 de agosto de 2012 de la Dirección General de Fondos Agrarios (BOJA nº 159, 14 de agosto de 2012)

3. Superficie declarada admisible tras el ajuste con la conversión SIGPAC para el grupo de pago de herbáceos.

Menor valor entre la superficie declarada admisible tras el ajuste con la conversión SIGPAC y la comprometida admisible para el resto de grupos de pago

4. Se calcula sobre la superficie declarada reducida

5. Superficie de cultivo válido para la ayuda determinada en campo para el grupo de pago de herbáceos.

Superficie de cultivo válido para la ayuda determinada en campo tras el ajuste con la superficie comprometida admisible para el resto de grupos de pago

* Ayuda cofinanciada a través del Plan de Reestructuración del Tabaco de Andalucía contemplado en el Programa de Desarrollo Rural de Andalucía (2007-2013)

<u>APellidos y nombre / RAZÓN SOCIAL</u>	<u>NIF</u>	<u>EXPEDIENTE</u>	<u>ANUALIDAD DE PAGO</u>
DURAN FERRANDO JUAN ANTONIO	52291841F	2000139	4ª

Resumen de superficies

<u>GRUPO DE PAGO</u>	<u>SUPERFICIE (Hectáreas)</u>			<u>% Sobredeclaración (1)</u>
	<u>Declarada admisible</u>	<u>Declarada Reducida(3)</u>	<u>Resuelta</u>	
HERBACEOS	61,43	61,43	61,43	0,00
TOTAL	61,43	61,43	61,43	

% PENALIZACIÓN**IMPORTE (Euros)**

<u>Admisibilidad (2)</u>	<u>Presentación tardía</u>	<u>Omisión declaración</u>	<u>Condicionalidad</u>		<u>Calculado(4)</u>	<u>FEADER(EJE2)</u>	<u>MAGRAMA</u>	<u>CAPDER</u>	<u>Total</u>
0,00	0,00	0,00	0,00	Pago realizado		5.524,99	506,23	875,01	6.906,23
				A pagar		2.599,99	238,22	411,78	3.249,99
				TOTAL	10.156,22	8.124,98	744,45	1.286,79	10.156,22

RECINTOS

<u>REFERENCIA SIGPAC</u>	<u>CULTIVO</u>	<u>S/R</u>	<u>CONV.</u>	<u>GRUPO PAGO</u>	<u>Declarada</u>	<u>SUPERFICIE (Hectáreas)</u>			
					<u>admisible</u>	<u>Conv. SIGPAC</u>	<u>Control C.(5)</u>	<u>Determinada</u>	<u>Certificada</u>
11-023-021-00010-001	3320	S	NO	HERBACEOS	14,64			14,64	14,64
11-023-021-00010-001	8000	S	NO	HERBACEOS	4,02			4,02	4,01
11-023-021-00010-001	13000	S	NO	HERBACEOS	1,83			1,83	1,83
11-023-021-00010-001	33000	S	NO	HERBACEOS	17,39			17,39	17,39
11-023-021-00010-007	13000	S	NO	HERBACEOS	2,87			2,87	2,87
11-023-057-00005-006	3320	S	NO	HERBACEOS	11,90			11,90	11,90
11-039-006-00049-021	3230	S	NO	HERBACEOS	4,02			4,02	6,67
11-039-006-00049-021	33000	S	NO	HERBACEOS	2,01			2,01	2,00
11-039-006-00049-034	33000	S	NO	HERBACEOS	2,75			2,75	2,75

INCIDENCIA DESCRIPCIÓN

73104 Recinto declarado que no cumple en su totalidad con las normas de producción ecológica (compromiso anexo 1, Orden 24 marzo 2011)

Recinto:11-023-021-00010-001 Cultivo:8000 AVENA-SIN VARIEDAD Secano Sup. Declarada:4,02 Sup. Certificada:4,01

Recinto:11-039-006-00049-021 Cultivo:33000 GIRASOL-SIN VARIEDAD Secano Sup. Declarada:2,01 Sup. Certificada:2



1. Reducciones previstas por sobredeclaración, artículo 16 del Reglamento (UE) nº 65/2011

2. Resolución de 3 de agosto de 2012 de la Dirección General de Fondos Agrarios (BOJA nº 159, 14 de agosto de 2012)

3. Superficie declarada admisible tras el ajuste con la conversión SIGPAC para el grupo de pago de herbáceos.

Menor valor entre la superficie declarada admisible tras el ajuste con la conversión SIGPAC y la comprometida admisible para el resto de grupos de pago

4. Se calcula sobre la superficie declarada reducida

5. Superficie de cultivo válido para la ayuda determinada en campo para el grupo de pago de herbáceos.

Superficie de cultivo válido para la ayuda determinada en campo tras el ajuste con la superficie comprometida admisible para el resto de grupos de pago

* Ayuda cofinanciada a través del Plan de Reestructuración del Tabaco de Andalucía contemplado en el Programa de Desarrollo Rural de Andalucía (2007-2013)

<u>APELLIDOS Y NOMBRE / RAZÓN SOCIAL</u>	<u>NIF</u>	<u>EXPEDIENTE</u>	<u>ANUALIDAD DE PAGO</u>	
DURAN GARCIA JUAN	32860777X	2000142	4ª	
Resumen de superficies				
			SUPERFICIE (Hectáreas)	
GRUPO DE PAGO		<u>Declarada admisible</u>	<u>Declarada Reducida(3)</u>	<u>Resuelta</u> <u>% Sobredeclaración (1)</u>
HERBACEOS		52,73	52,72	52,72 0,00
TOTAL		52,73	52,72	52,72

% PENALIZACIÓN				IMPORTE (Euros)					
<u>Admisibilidad (2)</u>	<u>Presentación tardía</u>	<u>Omisión declaración</u>	<u>Condicionalidad</u>	<u>Calculado(4)</u>	<u>FEADER(EJE2)</u>	<u>MAGRAMA</u>	<u>CAPDER</u>	<u>Total</u>	
20,00	0,00	0,00	0,00	Pago realizado	3.793,29	347,56	600,77	4.741,62	
				A pagar	1.785,07	163,56	282,71	2.231,34	
				TOTAL	8.716,20	5.578,36	511,12	883,48	6.972,96

<u>REFERENCIA SIGPAC</u>	<u>CULTIVO</u>	<u>S/R</u>	<u>CONV.</u>	<u>GRUPO PAGO</u>	<u>Declarada admisible</u>	<u>SUPERFICIE (Hectáreas)</u>			
						<u>Conv. SIGPAC</u>	<u>Control C.(5)</u>	<u>Determinada</u>	<u>Certificada</u>
11-023-021-00010-001	3320	S	NO	HERBACEOS	14,65			14,65	14,65
11-023-021-00010-001	8000	S	NO	HERBACEOS	4,02			4,02	4,01
11-023-021-00010-001	13000	S	NO	HERBACEOS	1,84			1,84	1,84
11-023-021-00010-001	33000	S	NO	HERBACEOS	17,40			17,40	17,40
11-023-021-00010-007	13000	S	NO	HERBACEOS	2,87			2,87	1,67
11-023-057-00005-006	3320	S	NO	HERBACEOS	11,95			11,94	16,90

INCIDENCIA DESCRIPCIÓN

73104 Recinto declarado que no cumple en su totalidad con las normas de producción ecológica (compromiso anexo 1, Orden 24 marzo 2011)
 Recinto:11-023-021-00010-001 Cultivo:8000 AVENA-SIN VARIEDAD Secano Sup. Declarada:4,02 Sup. Certificada:4,01
 Recinto:11-023-021-00010-007 Cultivo:13000 TRITICALE-SIN VARIEDAD Secano Sup. Declarada:2,87 Sup. Certificada:1,67

<u>Id. Com</u>	<u>Compromiso</u>	<u>% admisibilidad</u>
C1_03	Cumplir con las normas de producción establecidas en el Reglamento (CE) nº 834/2007, del Consejo, de 28 de junio de 2007, que regula la producción ecológica.	20,00



1. Reducciones previstas por sobredeclaración, artículo 16 del Reglamento (UE) nº 65/2011

2. Resolución de 3 de agosto de 2012 de la Dirección General de Fondos Agrarios (BOJA nº 159, 14 de agosto de 2012)

3. Superficie declarada admisible tras el ajuste con la conversión SIGPAC para el grupo de pago de herbáceos.

Menor valor entre la superficie declarada admisible tras el ajuste con la conversión SIGPAC y la comprometida admisible para el resto de grupos de pago

4. Se calcula sobre la superficie declarada reducida

5. Superficie de cultivo válido para la ayuda determinada en campo para el grupo de pago de herbáceos.

Superficie de cultivo válido para la ayuda determinada en campo tras el ajuste con la superficie comprometida admisible para el resto de grupos de pago

* Ayuda cofinanciada a través del Plan de Reestructuración del Tabaco de Andalucía contemplado en el Programa de Desarrollo Rural de Andalucía (2007-2013)

<u>APELLIDOS Y NOMBRE / RAZÓN SOCIAL</u>	<u>NIF</u>	<u>EXPEDIENTE</u>	<u>ANUALIDAD DE PAGO</u>
EL JARDIN DE ALMAYATE S.L.	B78424223	2001278	4ª

Resumen de superficies

<u>GRUPO DE PAGO</u>	<u>SUPERFICIE (Hectáreas)</u>				<u>% Sobredeclaración (1)</u>
	<u>Declarada admisible</u>	<u>Comprometida</u>	<u>Declarada Reducida(3)</u>	<u>Resuelta</u>	
OLIVAR	0,02		0,02	0,02	0,00
OLIVAR EN PENDIENTE	191,72		143,41	143,41	0,00
TOTAL	191,74	143,43	143,43	143,43	

% PENALIZACIÓN**IMPORTE (Euros)**

<u>Admisibilidad (2)</u>	<u>Presentación tardía</u>	<u>Omisión declaración</u>	<u>Condicionalidad</u>	<u>Pago realizado</u>	<u>Calculado(4)</u>	<u>FEADER(EJE2)</u>	<u>MAGRAMA</u>	<u>CAPDER</u>	<u>Total</u>
10,00	0,00	0,00	0,00			15.184,94	1.391,32	2.404,92	18.981,18
				A pagar		7.145,86	654,74	1.131,72	8.932,32
				TOTAL	31.015,00	22.330,80	2.046,06	3.536,64	27.913,50

RECINTOS

<u>REFERENCIA SIGPAC</u>	<u>CULTIVO</u>	<u>S/R</u>	<u>CONV.</u>	<u>GRUPO PAGO</u>	<u>Declarada admisible</u>	<u>SUPERFICIE (Hectáreas)</u>		
					<u>Conv. SIGPAC</u>	<u>Control C.(5)</u>	<u>Determinada</u>	<u>Certificada</u>
29-009-007-00006-001	101000	S	SI	OLIVAR EN PENDIENTE	1,60		1,60	1,60
29-009-007-00020-002	101000	S	SI	OLIVAR EN PENDIENTE	7,18		7,18	7,18
29-009-007-00029-003	101000	S	SI	OLIVAR EN PENDIENTE	0,88		0,88	0,88
29-009-007-00046-001	101000	S	SI	OLIVAR EN PENDIENTE	0,22		0,22	0,22
29-009-007-00047-001	101000	S	SI	OLIVAR EN PENDIENTE	0,36		0,36	0,36
29-009-007-00048-001	101000	S	SI	OLIVAR EN PENDIENTE	0,18		0,18	0,18
29-009-007-00050-001	101000	S	SI	OLIVAR EN PENDIENTE	1,07		1,07	1,07
29-009-007-00058-001	101000	S	SI	OLIVAR EN PENDIENTE	0,85		0,85	0,85
29-009-007-00087-001	101000	S	SI	OLIVAR EN PENDIENTE	1,22		1,22	1,22
29-030-009-00008-004	101000	S	SI	OLIVAR EN PENDIENTE	8,60		8,60	8,60
29-030-009-00021-002	101000	S	SI	OLIVAR EN PENDIENTE	1,64		1,64	1,64
29-030-009-00029-001	101000	S	SI	OLIVAR EN PENDIENTE	4,11		4,11	4,11
29-030-009-00031-003	101000	S	SI	OLIVAR EN PENDIENTE	3,48		3,46	3,48
29-030-009-00041-002	101000	S	SI	OLIVAR EN PENDIENTE	3,99		3,99	3,99
29-030-009-00043-002	101000	S	SI	OLIVAR EN PENDIENTE	0,04		0,04	0,04
29-030-009-00043-003	101000	S	SI	OLIVAR EN PENDIENTE	1,98		1,98	1,98
29-030-009-00050-001	101000	S	SI	OLIVAR EN PENDIENTE	0,83		0,83	0,83
29-030-009-00064-001	101000	S	SI	OLIVAR EN PENDIENTE	1,22		1,22	1,22
29-030-009-00068-001	101000	S	SI	OLIVAR EN PENDIENTE	10,54		10,54	10,54
29-030-009-00072-009	101000	S	SI	OLIVAR EN PENDIENTE	0,83		0,83	0,83
29-030-009-00072-012	101000	S	SI	OLIVAR EN PENDIENTE	21,50		21,09	21,50
29-030-009-00074-003	101000	S	SI	OLIVAR EN PENDIENTE	0,40		0,40	0,40
29-030-009-00074-004	101000	S		OLIVAR EN PENDIENTE	0,33		0,33	0,00
29-030-009-00076-001	101000	S	SI	OLIVAR EN PENDIENTE	1,29		1,29	1,29
29-030-009-09003-004	101000	S	SI	OLIVAR EN PENDIENTE	0,03		0,03	0,03
29-030-009-09003-007	101000	S	SI	OLIVAR	0,02		0,02	0,02
29-030-010-00024-005	101000	S	SI	OLIVAR EN PENDIENTE	1,01		0,98	1,01
29-030-010-00025-001	101000	S	SI	OLIVAR EN PENDIENTE	0,87		0,87	0,87
29-030-010-00030-002	101000	S	SI	OLIVAR EN PENDIENTE	0,97		0,97	0,97
29-030-010-00031-001	101000	S	SI	OLIVAR EN PENDIENTE	0,71		0,71	0,71
29-030-010-00032-002	101000	S	SI	OLIVAR EN PENDIENTE	1,40		1,40	1,40
29-030-010-00037-002	101000	S	SI	OLIVAR EN PENDIENTE	13,49		13,13	13,49
29-030-010-00064-001	101000	S	SI	OLIVAR EN PENDIENTE	0,46		0,46	0,46
29-030-010-00139-002	101000	S	SI	OLIVAR EN PENDIENTE	2,11		2,11	2,11
29-030-010-00143-002	101000	S	SI	OLIVAR EN PENDIENTE	0,13		0,13	0,13
29-030-010-00144-002	101000	S	SI	OLIVAR EN PENDIENTE	3,21		3,21	3,21
29-030-010-00151-006	101000	S	SI	OLIVAR EN PENDIENTE	4,90		4,90	4,90
29-030-010-00153-001	101000	S	SI	OLIVAR EN PENDIENTE	0,41		0,41	0,41
29-030-010-00155-002	101000	S	SI	OLIVAR EN PENDIENTE	0,54		0,54	0,54
29-050-008-00049-005	101000	S	SI	OLIVAR EN PENDIENTE	0,47	0,04	0,04	0,05

1. Reducciones previstas por sobredeclaración, artículo 16 del Reglamento (UE) nº 65/2011

2. Resolución de 3 de agosto de 2012 de la Dirección General de Fondos Agrarios (BOJA nº 159, 14 de agosto de 2012)

3. Superficie declarada admisible tras el ajuste con la conversión SIGPAC para el grupo de pago de herbáceos.

4. Menor valor entre la superficie declarada admisible tras el ajuste con la conversión SIGPAC y la comprometida admisible para el resto de grupos de pago

5. Se calcula sobre la superficie declarada reducida

6. Superficie de cultivo válido para la ayuda determinada en campo para el grupo de pago de herbáceos.

7. Superficie de cultivo válido para la ayuda determinada en campo tras el ajuste con la superficie comprometida admisible para el resto de grupos de pago

* Ayuda cofinanciada a través del Plan de Reestructuración del Tabaco de Andalucía contemplado en el Programa de Desarrollo Rural de Andalucía (2007-2013)

RECINTOS

REFERENCIA SIGPAC	CULTIVO	S/R	CONV.	GRUPO PAGO	Declarada admisible	SUPERFICIE (Hectáreas)		
						Conv. SIGPAC	Control C.(5)	Determinada Certificada
29-050-008-00069-001	101000	S	SI	OLIVAR EN PENDIENTE	0,64	0,38	0,38	0,38
29-050-008-00098-001	101000	S	SI	OLIVAR EN PENDIENTE	0,02		0,02	0,02
29-050-008-00098-014	101000	S	SI	OLIVAR EN PENDIENTE	0,92	0,84	0,84	0,28
29-050-009-00010-001	101000	S	SI	OLIVAR EN PENDIENTE	6,82	6,82	6,82	6,82
29-050-009-00025-001	101000	S		OLIVAR EN PENDIENTE	0,14	0,14	0,14	0,00
29-050-009-00025-004	101000	S		OLIVAR EN PENDIENTE	2,29	2,12	2,12	0,00
29-050-009-00028-002	101000	S	SI	OLIVAR EN PENDIENTE	0,30	0,30	0,30	0,30
29-050-009-00031-034	101000	S	SI	OLIVAR EN PENDIENTE	0,02	0,02	0,02	0,02
29-050-009-00032-002	101000	S	SI	OLIVAR EN PENDIENTE	15,04	14,71	14,71	15,04
29-050-009-00038-001	101000	S	SI	OLIVAR EN PENDIENTE	1,58	1,52	1,52	1,58
29-050-009-00073-001	101000	S	SI	OLIVAR EN PENDIENTE	5,38	5,31	5,31	4,61
29-050-009-00076-003	101000	S	SI	OLIVAR EN PENDIENTE	1,12	1,02	1,02	0,38
29-050-009-00234-006	101000	S		OLIVAR EN PENDIENTE	0,06	0,06	0,06	0,00
29-050-009-00235-001	101000	S	SI	OLIVAR EN PENDIENTE	1,20	1,10	1,10	1,22
29-050-010-00057-003	101000	S	SI	OLIVAR EN PENDIENTE	2,43	2,43	2,43	2,48
29-050-010-00058-001	101000	S	SI	OLIVAR EN PENDIENTE	1,90	1,90	1,90	1,94
29-050-010-00118-002	101000	S	SI	OLIVAR EN PENDIENTE	1,25	1,25	1,25	1,27
29-050-010-09010-003	101000	S		OLIVAR EN PENDIENTE	0,03	0,03	0,03	0,00
29-050-010-09014-003	101000	S		OLIVAR EN PENDIENTE	0,02	0,02	0,02	0,00
29-083-007-00201-003	101000	S	SI	OLIVAR EN PENDIENTE	0,12	0,11	0,11	0,12

INCIDENCIA DESCRIPCIÓN

204 La superficie total declarada sobre un mismo recinto en el conjunto de los expedientes, no puede superar la superficie total que el SIGPAC establece para ese recinto.

Recinto:29-050-008-00588-001 Cultivo:101000 OLIVAR-SIN VARIEDAD Secano Suma de superficies declaradas para este recinto por todos los solicitantes (Áreas):34 Superficie SIGPAC medida para este recinto (Áreas):29 Exceso de superficie declarada (Hectáreas):0,05

Recinto:29-079-009-00031-004 Cultivo:101000 OLIVAR-SIN VARIEDAD Secano Suma de superficies declaradas para este recinto por todos los solicitantes (Áreas):608 Superficie SIGPAC medida para este recinto (Áreas):605 Exceso de superficie declarada (Hectáreas):0,03

73103 El recinto declarado no cumple con las normas de producción ecológica (compromiso anexo 1, Orden 24 marzo 2011)

Recinto:29-009-007-00005-001 Cultivo:101000 OLIVAR-SIN VARIEDAD Secano

Recinto:29-009-007-00005-002 Cultivo:101000 OLIVAR-SIN VARIEDAD Secano

Recinto:29-009-007-00006-002 Cultivo:101000 OLIVAR-SIN VARIEDAD Secano

Recinto:29-009-007-00006-003 Cultivo:101000 OLIVAR-SIN VARIEDAD Secano

Recinto:29-009-007-00020-003 Cultivo:101000 OLIVAR-SIN VARIEDAD Secano

Recinto:29-009-007-00020-004 Cultivo:101000 OLIVAR-SIN VARIEDAD Secano

Recinto:29-009-007-00020-006 Cultivo:101000 OLIVAR-SIN VARIEDAD Secano

Recinto:29-009-007-00020-007 Cultivo:101000 OLIVAR-SIN VARIEDAD Secano

Recinto:29-009-007-00020-012 Cultivo:101000 OLIVAR-SIN VARIEDAD Secano

Recinto:29-009-007-00020-013 Cultivo:101000 OLIVAR-SIN VARIEDAD Secano

Recinto:29-009-007-00029-001 Cultivo:101000 OLIVAR-SIN VARIEDAD Secano

Recinto:29-009-007-00040-001 Cultivo:101000 OLIVAR-SIN VARIEDAD Secano

Recinto:29-009-007-00049-001 Cultivo:101000 OLIVAR-SIN VARIEDAD Secano

Recinto:29-009-007-00049-002 Cultivo:101000 OLIVAR-SIN VARIEDAD Secano

Recinto:29-009-007-00050-003 Cultivo:101000 OLIVAR-SIN VARIEDAD Secano

Recinto:29-009-007-00050-004 Cultivo:101000 OLIVAR-SIN VARIEDAD Secano

Recinto:29-009-007-00050-006 Cultivo:101000 OLIVAR-SIN VARIEDAD Secano

Recinto:29-009-007-00051-001 Cultivo:101000 OLIVAR-SIN VARIEDAD Secano

Recinto:29-009-007-00054-003 Cultivo:101000 OLIVAR-SIN VARIEDAD Secano

Recinto:29-009-007-00054-004 Cultivo:101000 OLIVAR-SIN VARIEDAD Secano

Recinto:29-009-007-00056-001 Cultivo:101000 OLIVAR-SIN VARIEDAD Secano

Recinto:29-009-007-00056-002 Cultivo:101000 OLIVAR-SIN VARIEDAD Secano

Recinto:29-009-007-00067-001 Cultivo:101000 OLIVAR-SIN VARIEDAD Secano

Recinto:29-009-007-00070-001 Cultivo:101000 OLIVAR-SIN VARIEDAD Secano

Recinto:29-009-007-00070-002 Cultivo:101000 OLIVAR-SIN VARIEDAD Secano

Recinto:29-009-007-00087-002 Cultivo:101000 OLIVAR-SIN VARIEDAD Secano

Recinto:29-009-007-00087-003 Cultivo:101000 OLIVAR-SIN VARIEDAD Secano

Recinto:29-009-007-00087-004 Cultivo:101000 OLIVAR-SIN VARIEDAD Secano

Recinto:29-026-001-00066-001 Cultivo:101000 OLIVAR-SIN VARIEDAD Secano

Recinto:29-026-001-00073-001 Cultivo:101000 OLIVAR-SIN VARIEDAD Secano

Recinto:29-026-001-00073-002 Cultivo:101000 OLIVAR-SIN VARIEDAD Secano

Recinto:29-026-001-00075-001 Cultivo:101000 OLIVAR-SIN VARIEDAD Secano

Recinto:29-026-001-00075-002 Cultivo:101000 OLIVAR-SIN VARIEDAD Secano

1. Reducciones previstas por sobredeclaración, artículo 16 del Reglamento (UE) nº 65/2011

2. Resolución de 3 de agosto de 2012 de la Dirección General de Fondos Agrarios (BOJA nº 159, 14 de agosto de 2012)

3. Superficie declarada admisible tras el ajuste con la conversión SIGPAC para el grupo de pago de herbáceos.

Menor valor entre la superficie declarada admisible tras el ajuste con la conversión SIGPAC y la comprometida admisible para el resto de grupos de pago

4. Se calcula sobre la superficie declarada reducida

5. Superficie de cultivo válido para la ayuda determinada en campo para el grupo de pago de herbáceos.

Superficie de cultivo válido para la ayuda determinada en campo tras el ajuste con la superficie comprometida admisible para el resto de grupos de pago

* Ayuda cofinanciada a través del Plan de Reestructuración del Tabaco de Andalucía contemplado en el Programa de Desarrollo Rural de Andalucía (2007-2013)

INCIDENCIA DESCRIPCIÓN

Recinto:29-026-001-00076-002	Cultivo:101000	OLIVAR-SIN VARIEDAD	Secano
Recinto:29-026-001-00130-001	Cultivo:101000	OLIVAR-SIN VARIEDAD	Secano
Recinto:29-026-001-00177-001	Cultivo:101000	OLIVAR-SIN VARIEDAD	Secano
Recinto:29-030-009-00016-001	Cultivo:101000	OLIVAR-SIN VARIEDAD	Secano
Recinto:29-030-009-00021-003	Cultivo:101000	OLIVAR-SIN VARIEDAD	Secano
Recinto:29-030-009-00021-005	Cultivo:101000	OLIVAR-SIN VARIEDAD	Secano
Recinto:29-030-009-00072-001	Cultivo:101000	OLIVAR-SIN VARIEDAD	Secano
Recinto:29-030-009-00072-002	Cultivo:101000	OLIVAR-SIN VARIEDAD	Secano
Recinto:29-030-009-00072-005	Cultivo:101000	OLIVAR-SIN VARIEDAD	Secano
Recinto:29-030-009-00072-006	Cultivo:101000	OLIVAR-SIN VARIEDAD	Secano
Recinto:29-030-009-00072-007	Cultivo:101000	OLIVAR-SIN VARIEDAD	Secano
Recinto:29-030-009-00072-014	Cultivo:101000	OLIVAR-SIN VARIEDAD	Secano
Recinto:29-030-009-00072-025	Cultivo:101000	OLIVAR-SIN VARIEDAD	Secano
Recinto:29-030-009-00072-026	Cultivo:101000	OLIVAR-SIN VARIEDAD	Secano
Recinto:29-030-009-00072-031	Cultivo:101000	OLIVAR-SIN VARIEDAD	Secano
Recinto:29-030-009-00072-049	Cultivo:101000	OLIVAR-SIN VARIEDAD	Secano
Recinto:29-030-009-00072-050	Cultivo:101000	OLIVAR-SIN VARIEDAD	Secano
Recinto:29-030-009-00073-001	Cultivo:101000	OLIVAR-SIN VARIEDAD	Secano
Recinto:29-030-009-00073-005	Cultivo:101000	OLIVAR-SIN VARIEDAD	Secano
Recinto:29-030-009-00074-002	Cultivo:101000	OLIVAR-SIN VARIEDAD	Secano
Recinto:29-030-009-00074-004	Cultivo:101000	OLIVAR-SIN VARIEDAD	Secano
Recinto:29-030-010-00015-002	Cultivo:101000	OLIVAR-SIN VARIEDAD	Secano
Recinto:29-030-010-00015-003	Cultivo:101000	OLIVAR-SIN VARIEDAD	Secano
Recinto:29-030-010-00023-004	Cultivo:101000	OLIVAR-SIN VARIEDAD	Secano
Recinto:29-030-010-00023-005	Cultivo:101000	OLIVAR-SIN VARIEDAD	Secano
Recinto:29-030-010-00024-013	Cultivo:101000	OLIVAR-SIN VARIEDAD	Secano
Recinto:29-030-010-00025-003	Cultivo:101000	OLIVAR-SIN VARIEDAD	Secano
Recinto:29-030-010-00030-003	Cultivo:101000	OLIVAR-SIN VARIEDAD	Secano
Recinto:29-030-010-00037-003	Cultivo:101000	OLIVAR-SIN VARIEDAD	Secano
Recinto:29-030-010-00037-006	Cultivo:101000	OLIVAR-SIN VARIEDAD	Secano
Recinto:29-030-010-00109-001	Cultivo:101000	OLIVAR-SIN VARIEDAD	Secano
Recinto:29-030-010-00139-001	Cultivo:101000	OLIVAR-SIN VARIEDAD	Secano
Recinto:29-030-010-00153-003	Cultivo:101000	OLIVAR-SIN VARIEDAD	Secano
Recinto:29-050-008-00035-001	Cultivo:101000	OLIVAR-SIN VARIEDAD	Secano
Recinto:29-050-008-00039-001	Cultivo:101000	OLIVAR-SIN VARIEDAD	Secano
Recinto:29-050-008-00047-014	Cultivo:101000	OLIVAR-SIN VARIEDAD	Secano
Recinto:29-050-008-00047-015	Cultivo:101000	OLIVAR-SIN VARIEDAD	Secano
Recinto:29-050-008-00048-001	Cultivo:101000	OLIVAR-SIN VARIEDAD	Secano
Recinto:29-050-008-00048-002	Cultivo:101000	OLIVAR-SIN VARIEDAD	Secano
Recinto:29-050-008-00048-003	Cultivo:101000	OLIVAR-SIN VARIEDAD	Secano
Recinto:29-050-008-00048-004	Cultivo:101000	OLIVAR-SIN VARIEDAD	Secano
Recinto:29-050-008-00049-001	Cultivo:101000	OLIVAR-SIN VARIEDAD	Secano
Recinto:29-050-008-00049-002	Cultivo:101000	OLIVAR-SIN VARIEDAD	Secano
Recinto:29-050-008-00098-002	Cultivo:101000	OLIVAR-SIN VARIEDAD	Secano
Recinto:29-050-008-00098-021	Cultivo:101000	OLIVAR-SIN VARIEDAD	Secano
Recinto:29-050-008-00098-025	Cultivo:101000	OLIVAR-SIN VARIEDAD	Secano
Recinto:29-050-008-00234-002	Cultivo:101000	OLIVAR-SIN VARIEDAD	Secano
Recinto:29-050-008-00311-001	Cultivo:101000	OLIVAR-SIN VARIEDAD	Secano
Recinto:29-050-008-00311-007	Cultivo:101000	OLIVAR-SIN VARIEDAD	Secano
Recinto:29-050-008-00311-008	Cultivo:101000	OLIVAR-SIN VARIEDAD	Secano
Recinto:29-050-008-00311-009	Cultivo:101000	OLIVAR-SIN VARIEDAD	Secano
Recinto:29-050-008-00311-010	Cultivo:101000	OLIVAR-SIN VARIEDAD	Secano
Recinto:29-050-008-00311-011	Cultivo:101000	OLIVAR-SIN VARIEDAD	Secano
Recinto:29-050-008-00335-007	Cultivo:101000	OLIVAR-SIN VARIEDAD	Secano
Recinto:29-050-008-00347-003	Cultivo:101000	OLIVAR-SIN VARIEDAD	Secano
Recinto:29-050-008-00395-005	Cultivo:101000	OLIVAR-SIN VARIEDAD	Secano
Recinto:29-050-008-00397-003	Cultivo:101000	OLIVAR-SIN VARIEDAD	Secano
Recinto:29-050-008-00406-007	Cultivo:101000	OLIVAR-SIN VARIEDAD	Secano
Recinto:29-050-008-00406-008	Cultivo:101000	OLIVAR-SIN VARIEDAD	Secano
Recinto:29-050-008-00406-009	Cultivo:101000	OLIVAR-SIN VARIEDAD	Secano
Recinto:29-050-008-00406-011	Cultivo:101000	OLIVAR-SIN VARIEDAD	Secano
Recinto:29-050-008-00406-017	Cultivo:101000	OLIVAR-SIN VARIEDAD	Secano
Recinto:29-050-008-00411-001	Cultivo:101000	OLIVAR-SIN VARIEDAD	Secano
Recinto:29-050-008-00414-006	Cultivo:101000	OLIVAR-SIN VARIEDAD	Secano

1. Reducciones previstas por sobredeclaración, artículo 16 del Reglamento (UE) nº 65/2011

2. Resolución de 3 de agosto de 2012 de la Dirección General de Fondos Agrarios (BOJA nº 159, 14 de agosto de 2012)

3. Superficie declarada admisible tras el ajuste con la conversión SIGPAC para el grupo de pago de herbáceos.

Menor valor entre la superficie declarada admisible tras el ajuste con la conversión SIGPAC y la comprometida admisible para el resto de grupos de pago

4. Se calcula sobre la superficie declarada reducida

5. Superficie de cultivo válido para la ayuda determinada en campo para el grupo de pago de herbáceos.

Superficie de cultivo válido para la ayuda determinada en campo tras el ajuste con la superficie comprometida admisible para el resto de grupos de pago

* Ayuda cofinanciada a través del Plan de Reestructuración del Tabaco de Andalucía contemplado en el Programa de Desarrollo Rural de Andalucía (2007-2013)

INCIDENCIA DESCRIPCIÓN

Recinto:29-050-008-00414-007	Cultivo:101000	OLIVAR-SIN VARIEDAD	Secano		
Recinto:29-050-008-00414-022	Cultivo:101000	OLIVAR-SIN VARIEDAD	Secano		
Recinto:29-050-008-00416-003	Cultivo:101000	OLIVAR-SIN VARIEDAD	Secano		
Recinto:29-050-008-00459-002	Cultivo:101000	OLIVAR-SIN VARIEDAD	Secano		
Recinto:29-050-008-00459-003	Cultivo:101000	OLIVAR-SIN VARIEDAD	Secano		
Recinto:29-050-008-00465-001	Cultivo:101000	OLIVAR-SIN VARIEDAD	Secano		
Recinto:29-050-008-00471-011	Cultivo:101000	OLIVAR-SIN VARIEDAD	Secano		
Recinto:29-050-008-00471-012	Cultivo:101000	OLIVAR-SIN VARIEDAD	Secano		
Recinto:29-050-008-00473-001	Cultivo:101000	OLIVAR-SIN VARIEDAD	Secano		
Recinto:29-050-008-00473-005	Cultivo:101000	OLIVAR-SIN VARIEDAD	Secano		
Recinto:29-050-008-00476-001	Cultivo:101000	OLIVAR-SIN VARIEDAD	Secano		
Recinto:29-050-008-00477-001	Cultivo:101000	OLIVAR-SIN VARIEDAD	Secano		
Recinto:29-050-008-00481-001	Cultivo:101000	OLIVAR-SIN VARIEDAD	Secano		
Recinto:29-050-008-00482-001	Cultivo:101000	OLIVAR-SIN VARIEDAD	Secano		
Recinto:29-050-008-00483-001	Cultivo:101000	OLIVAR-SIN VARIEDAD	Secano		
Recinto:29-050-008-00483-002	Cultivo:101000	OLIVAR-SIN VARIEDAD	Secano		
Recinto:29-050-008-00588-001	Cultivo:101000	OLIVAR-SIN VARIEDAD	Secano		
Recinto:29-050-008-00596-001	Cultivo:101000	OLIVAR-SIN VARIEDAD	Secano		
Recinto:29-050-008-00596-008	Cultivo:101000	OLIVAR-SIN VARIEDAD	Secano		
Recinto:29-050-008-00597-005	Cultivo:101000	OLIVAR-SIN VARIEDAD	Secano		
Recinto:29-050-008-00597-010	Cultivo:101000	OLIVAR-SIN VARIEDAD	Secano		
Recinto:29-050-008-00598-002	Cultivo:101000	OLIVAR-SIN VARIEDAD	Secano		
Recinto:29-050-008-00598-003	Cultivo:101000	OLIVAR-SIN VARIEDAD	Secano		
Recinto:29-050-008-00598-004	Cultivo:101000	OLIVAR-SIN VARIEDAD	Secano		
Recinto:29-050-008-00598-005	Cultivo:101000	OLIVAR-SIN VARIEDAD	Secano		
Recinto:29-050-008-00628-002	Cultivo:101000	OLIVAR-SIN VARIEDAD	Secano		
Recinto:29-050-008-00629-001	Cultivo:101000	OLIVAR-SIN VARIEDAD	Secano		
Recinto:29-050-009-00025-001	Cultivo:101000	OLIVAR-SIN VARIEDAD	Secano		
Recinto:29-050-009-00025-002	Cultivo:101000	OLIVAR-SIN VARIEDAD	Secano		
Recinto:29-050-009-00025-004	Cultivo:101000	OLIVAR-SIN VARIEDAD	Secano		
Recinto:29-050-009-00030-001	Cultivo:101000	OLIVAR-SIN VARIEDAD	Secano		
Recinto:29-050-009-00031-015	Cultivo:101000	OLIVAR-SIN VARIEDAD	Secano		
Recinto:29-050-009-00031-023	Cultivo:101000	OLIVAR-SIN VARIEDAD	Secano		
Recinto:29-050-009-00031-024	Cultivo:101000	OLIVAR-SIN VARIEDAD	Secano		
Recinto:29-050-009-00031-026	Cultivo:101000	OLIVAR-SIN VARIEDAD	Secano		
Recinto:29-050-009-00031-030	Cultivo:101000	OLIVAR-SIN VARIEDAD	Secano		
Recinto:29-050-009-00032-013	Cultivo:101000	OLIVAR-SIN VARIEDAD	Secano		
Recinto:29-050-009-00076-005	Cultivo:101000	OLIVAR-SIN VARIEDAD	Secano		
Recinto:29-050-009-00076-013	Cultivo:101000	OLIVAR-SIN VARIEDAD	Secano		
Recinto:29-050-009-00076-014	Cultivo:101000	OLIVAR-SIN VARIEDAD	Secano		
Recinto:29-050-009-00214-004	Cultivo:101000	OLIVAR-SIN VARIEDAD	Secano		
Recinto:29-050-009-00214-005	Cultivo:101000	OLIVAR-SIN VARIEDAD	Secano		
Recinto:29-050-009-00214-007	Cultivo:101000	OLIVAR-SIN VARIEDAD	Secano		
Recinto:29-050-009-00227-007	Cultivo:101000	OLIVAR-SIN VARIEDAD	Secano		
Recinto:29-050-009-00227-008	Cultivo:101000	OLIVAR-SIN VARIEDAD	Secano		
Recinto:29-050-009-00234-003	Cultivo:101000	OLIVAR-SIN VARIEDAD	Secano		
Recinto:29-050-009-00234-006	Cultivo:101000	OLIVAR-SIN VARIEDAD	Secano		
Recinto:29-050-009-00235-002	Cultivo:101000	OLIVAR-SIN VARIEDAD	Secano		
Recinto:29-050-009-00235-003	Cultivo:101000	OLIVAR-SIN VARIEDAD	Secano		
Recinto:29-050-009-00235-004	Cultivo:101000	OLIVAR-SIN VARIEDAD	Secano		
Recinto:29-050-009-00236-001	Cultivo:101000	OLIVAR-SIN VARIEDAD	Secano		
Recinto:29-050-010-00057-001	Cultivo:101000	OLIVAR-SIN VARIEDAD	Secano		
Recinto:29-050-010-09010-003	Cultivo:101000	OLIVAR-SIN VARIEDAD	Secano		
Recinto:29-050-010-09014-003	Cultivo:101000	OLIVAR-SIN VARIEDAD	Secano		
Recinto:29-079-009-00031-003	Cultivo:101000	OLIVAR-SIN VARIEDAD	Secano		
Recinto:29-079-009-00031-004	Cultivo:101000	OLIVAR-SIN VARIEDAD	Secano		
Recinto:29-083-007-00128-002	Cultivo:101000	OLIVAR-SIN VARIEDAD	Secano		
Recinto:29-083-007-00186-002	Cultivo:101000	OLIVAR-SIN VARIEDAD	Secano		
Recinto:29-083-007-00202-001	Cultivo:101000	OLIVAR-SIN VARIEDAD	Secano		
73104	Recinto declarado que no cumple en su totalidad con las normas de producción ecológica (compromiso anexo 1, Orden 24 marzo 2011)				
Recinto:29-050-008-00049-005	Cultivo:101000	OLIVAR-SIN VARIEDAD	Secano	Sup. Declarada:0,47	Sup. Certificada:0,05
Recinto:29-050-008-00069-001	Cultivo:101000	OLIVAR-SIN VARIEDAD	Secano	Sup. Declarada:0,64	Sup. Certificada:0,38
Recinto:29-050-008-00098-014	Cultivo:101000	OLIVAR-SIN VARIEDAD	Secano	Sup. Declarada:0,92	Sup. Certificada:0,28
Recinto:29-050-009-00073-001	Cultivo:101000	OLIVAR-SIN VARIEDAD	Secano	Sup. Declarada:5,38	Sup. Certificada:4,61

1. Reducciones previstas por sobredeclaración, artículo 16 del Reglamento (UE) nº 65/2011

2. Resolución de 3 de agosto de 2012 de la Dirección General de Fondos Agrarios (BOJA nº 159, 14 de agosto de 2012)

3. Superficie declarada admisible tras el ajuste con la conversión SIGPAC para el grupo de pago de herbáceos.

Menor valor entre la superficie declarada admisible tras el ajuste con la conversión SIGPAC y la comprometida admisible para el resto de grupos de pago

4. Se calcula sobre la superficie declarada reducida

5. Superficie de cultivo válido para la ayuda determinada en campo para el grupo de pago de herbáceos.

Superficie de cultivo válido para la ayuda determinada en campo tras el ajuste con la superficie comprometida admisible para el resto de grupos de pago

* Ayuda cofinanciada a través del Plan de Reestructuración del Tabaco de Andalucía contemplado en el Programa de Desarrollo Rural de Andalucía (2007-2013)

INCIDENCIA DESCRIPCIÓN

Recinto:29-050-009-00076-003	Cultivo:101000	OLIVAR-SIN VARIEDAD	Secano	Sup. Declarada:1,12	Sup. Certificada:0,38
73105	Cultivo, variedad, régimen y/o uso del recinto SIGPAC no compatible con la submedida (anexo 9, Orden 24 marzo 2011)				
Recinto:29-009-007-00005-002	Cultivo:101000	OLIVAR-SIN VARIEDAD	Secano	Uso Sigpac:TA	
Recinto:29-009-007-00006-002	Cultivo:101000	OLIVAR-SIN VARIEDAD	Secano	Uso Sigpac:TA	
Recinto:29-009-007-00006-003	Cultivo:101000	OLIVAR-SIN VARIEDAD	Secano	Uso Sigpac:TA	
Recinto:29-009-007-00020-003	Cultivo:101000	OLIVAR-SIN VARIEDAD	Secano	Uso Sigpac:FY	
Recinto:29-009-007-00020-004	Cultivo:101000	OLIVAR-SIN VARIEDAD	Secano	Uso Sigpac:FY	
Recinto:29-009-007-00020-006	Cultivo:101000	OLIVAR-SIN VARIEDAD	Secano	Uso Sigpac:PS	
Recinto:29-009-007-00020-007	Cultivo:101000	OLIVAR-SIN VARIEDAD	Secano	Uso Sigpac:PS	
Recinto:29-009-007-00020-012	Cultivo:101000	OLIVAR-SIN VARIEDAD	Secano	Uso Sigpac:TA	
Recinto:29-009-007-00020-013	Cultivo:101000	OLIVAR-SIN VARIEDAD	Secano	Uso Sigpac:PS	
Recinto:29-009-007-00029-001	Cultivo:101000	OLIVAR-SIN VARIEDAD	Secano	Uso Sigpac:FY	
Recinto:29-009-007-00049-001	Cultivo:101000	OLIVAR-SIN VARIEDAD	Secano	Uso Sigpac:FY	
Recinto:29-009-007-00049-002	Cultivo:101000	OLIVAR-SIN VARIEDAD	Secano	Uso Sigpac:PR	
Recinto:29-009-007-00050-003	Cultivo:101000	OLIVAR-SIN VARIEDAD	Secano	Uso Sigpac:FY	
Recinto:29-009-007-00050-004	Cultivo:101000	OLIVAR-SIN VARIEDAD	Secano	Uso Sigpac:FY	
Recinto:29-009-007-00050-006	Cultivo:101000	OLIVAR-SIN VARIEDAD	Secano	Uso Sigpac:PR	
Recinto:29-009-007-00051-001	Cultivo:101000	OLIVAR-SIN VARIEDAD	Secano	Uso Sigpac:FY	
Recinto:29-009-007-00054-003	Cultivo:101000	OLIVAR-SIN VARIEDAD	Secano	Uso Sigpac:TA	
Recinto:29-009-007-00054-004	Cultivo:101000	OLIVAR-SIN VARIEDAD	Secano	Uso Sigpac:FY	
Recinto:29-009-007-00056-001	Cultivo:101000	OLIVAR-SIN VARIEDAD	Secano	Uso Sigpac:TA	
Recinto:29-009-007-00056-002	Cultivo:101000	OLIVAR-SIN VARIEDAD	Secano	Uso Sigpac:FY	
Recinto:29-009-007-00067-001	Cultivo:101000	OLIVAR-SIN VARIEDAD	Secano	Uso Sigpac:TA	
Recinto:29-009-007-00070-001	Cultivo:101000	OLIVAR-SIN VARIEDAD	Secano	Uso Sigpac:FY	
Recinto:29-009-007-00070-002	Cultivo:101000	OLIVAR-SIN VARIEDAD	Secano	Uso Sigpac:TA	
Recinto:29-009-007-00087-002	Cultivo:101000	OLIVAR-SIN VARIEDAD	Secano	Uso Sigpac:FY	
Recinto:29-009-007-00087-003	Cultivo:101000	OLIVAR-SIN VARIEDAD	Secano	Uso Sigpac:PS	
Recinto:29-009-007-00087-004	Cultivo:101000	OLIVAR-SIN VARIEDAD	Secano	Uso Sigpac:PS	
Recinto:29-030-009-00021-003	Cultivo:101000	OLIVAR-SIN VARIEDAD	Secano	Uso Sigpac:FY	
Recinto:29-030-009-00021-005	Cultivo:101000	OLIVAR-SIN VARIEDAD	Secano	Uso Sigpac:PA	
Recinto:29-030-009-00072-001	Cultivo:101000	OLIVAR-SIN VARIEDAD	Secano	Uso Sigpac:FY	
Recinto:29-030-009-00072-002	Cultivo:101000	OLIVAR-SIN VARIEDAD	Secano	Uso Sigpac:FY	
Recinto:29-030-009-00072-005	Cultivo:101000	OLIVAR-SIN VARIEDAD	Secano	Uso Sigpac:FY	
Recinto:29-030-009-00072-006	Cultivo:101000	OLIVAR-SIN VARIEDAD	Secano	Uso Sigpac:PR	
Recinto:29-030-009-00072-007	Cultivo:101000	OLIVAR-SIN VARIEDAD	Secano	Uso Sigpac:PR	
Recinto:29-030-009-00072-014	Cultivo:101000	OLIVAR-SIN VARIEDAD	Secano	Uso Sigpac:TA	
Recinto:29-030-009-00072-025	Cultivo:101000	OLIVAR-SIN VARIEDAD	Secano	Uso Sigpac:FY	
Recinto:29-030-009-00072-026	Cultivo:101000	OLIVAR-SIN VARIEDAD	Secano	Uso Sigpac:FY	
Recinto:29-030-009-00072-031	Cultivo:101000	OLIVAR-SIN VARIEDAD	Secano	Uso Sigpac:FY	
Recinto:29-030-009-00072-049	Cultivo:101000	OLIVAR-SIN VARIEDAD	Secano	Uso Sigpac:TA	
Recinto:29-030-009-00072-050	Cultivo:101000	OLIVAR-SIN VARIEDAD	Secano	Uso Sigpac:TA	
Recinto:29-030-009-00073-001	Cultivo:101000	OLIVAR-SIN VARIEDAD	Secano	Uso Sigpac:FY	
Recinto:29-030-009-00074-002	Cultivo:101000	OLIVAR-SIN VARIEDAD	Secano	Uso Sigpac:PR	
Recinto:29-030-010-00015-002	Cultivo:101000	OLIVAR-SIN VARIEDAD	Secano	Uso Sigpac:PR	
Recinto:29-030-010-00015-003	Cultivo:101000	OLIVAR-SIN VARIEDAD	Secano	Uso Sigpac:PR	
Recinto:29-030-010-00023-004	Cultivo:101000	OLIVAR-SIN VARIEDAD	Secano	Uso Sigpac:TA	
Recinto:29-030-010-00023-005	Cultivo:101000	OLIVAR-SIN VARIEDAD	Secano	Uso Sigpac:FY	
Recinto:29-030-010-00024-013	Cultivo:101000	OLIVAR-SIN VARIEDAD	Secano	Uso Sigpac:TA	
Recinto:29-030-010-00025-003	Cultivo:101000	OLIVAR-SIN VARIEDAD	Secano	Uso Sigpac:PR	
Recinto:29-030-010-00030-003	Cultivo:101000	OLIVAR-SIN VARIEDAD	Secano	Uso Sigpac:TA	
Recinto:29-030-010-00037-003	Cultivo:101000	OLIVAR-SIN VARIEDAD	Secano	Uso Sigpac:FY	
Recinto:29-030-010-00037-004	Cultivo:101000	OLIVAR-SIN VARIEDAD	Secano	Uso Sigpac:PR	
Recinto:29-030-010-00037-006	Cultivo:101000	OLIVAR-SIN VARIEDAD	Secano	Uso Sigpac:TA	
Recinto:29-030-010-00109-001	Cultivo:101000	OLIVAR-SIN VARIEDAD	Secano	Uso Sigpac:PR	
Recinto:29-030-010-00139-001	Cultivo:101000	OLIVAR-SIN VARIEDAD	Secano	Uso Sigpac:FY	
Recinto:29-030-010-00153-003	Cultivo:101000	OLIVAR-SIN VARIEDAD	Secano	Uso Sigpac:PR	
Recinto:29-050-008-00035-001	Cultivo:101000	OLIVAR-SIN VARIEDAD	Secano	Uso Sigpac:PS	
Recinto:29-050-008-00039-001	Cultivo:101000	OLIVAR-SIN VARIEDAD	Secano	Uso Sigpac:FY	
Recinto:29-050-008-00047-015	Cultivo:101000	OLIVAR-SIN VARIEDAD	Secano	Uso Sigpac:PS	
Recinto:29-050-008-00048-003	Cultivo:101000	OLIVAR-SIN VARIEDAD	Secano	Uso Sigpac:PS	
Recinto:29-050-008-00048-004	Cultivo:101000	OLIVAR-SIN VARIEDAD	Secano	Uso Sigpac:PS	
Recinto:29-050-008-00098-002	Cultivo:101000	OLIVAR-SIN VARIEDAD	Secano	Uso Sigpac:PS	
Recinto:29-050-008-00098-025	Cultivo:101000	OLIVAR-SIN VARIEDAD	Secano	Uso Sigpac:PS	
Recinto:29-050-008-00311-001	Cultivo:101000	OLIVAR-SIN VARIEDAD	Secano	Uso Sigpac:PS	

1. Reducciones previstas por sobredeclaración, artículo 16 del Reglamento (UE) nº 65/2011

2. Resolución de 3 de agosto de 2012 de la Dirección General de Fondos Agrarios (BOJA nº 159, 14 de agosto de 2012)

3. Superficie declarada admisible tras el ajuste con la conversión SIGPAC para el grupo de pago de herbáceos.

Menor valor entre la superficie declarada admisible tras el ajuste con la conversión SIGPAC y la comprometida admisible para el resto de grupos de pago

4. Se calcula sobre la superficie declarada reducida

5. Superficie de cultivo válido para la ayuda determinada en campo para el grupo de pago de herbáceos.

Superficie de cultivo válido para la ayuda determinada en campo tras el ajuste con la superficie comprometida admisible para el resto de grupos de pago

* Ayuda cofinanciada a través del Plan de Reestructuración del Tabaco de Andalucía contemplado en el Programa de Desarrollo Rural de Andalucía (2007-2013)

INCIDENCIA DESCRIPCIÓN

Recinto:29-050-008-00311-007	Cultivo:101000	OLIVAR-SIN VARIEDAD	Secano	Uso Sigpac:FY
Recinto:29-050-008-00459-003	Cultivo:101000	OLIVAR-SIN VARIEDAD	Secano	Uso Sigpac:PS
Recinto:29-050-008-00465-001	Cultivo:101000	OLIVAR-SIN VARIEDAD	Secano	Uso Sigpac:PS
Recinto:29-050-008-00471-012	Cultivo:101000	OLIVAR-SIN VARIEDAD	Secano	Uso Sigpac:PS
Recinto:29-050-008-00473-001	Cultivo:101000	OLIVAR-SIN VARIEDAD	Secano	Uso Sigpac:PS
Recinto:29-050-008-00473-005	Cultivo:101000	OLIVAR-SIN VARIEDAD	Secano	Uso Sigpac:PS
Recinto:29-050-008-00476-001	Cultivo:101000	OLIVAR-SIN VARIEDAD	Secano	Uso Sigpac:PS
Recinto:29-050-008-00477-001	Cultivo:101000	OLIVAR-SIN VARIEDAD	Secano	Uso Sigpac:PS
Recinto:29-050-008-00481-001	Cultivo:101000	OLIVAR-SIN VARIEDAD	Secano	Uso Sigpac:PS
Recinto:29-050-008-00482-001	Cultivo:101000	OLIVAR-SIN VARIEDAD	Secano	Uso Sigpac:PS
Recinto:29-050-008-00483-002	Cultivo:101000	OLIVAR-SIN VARIEDAD	Secano	Uso Sigpac:PS
Recinto:29-050-008-00596-001	Cultivo:101000	OLIVAR-SIN VARIEDAD	Secano	Uso Sigpac:FY
Recinto:29-050-008-00596-008	Cultivo:101000	OLIVAR-SIN VARIEDAD	Secano	Uso Sigpac:PR
Recinto:29-050-008-00597-005	Cultivo:101000	OLIVAR-SIN VARIEDAD	Secano	Uso Sigpac:PS
Recinto:29-050-008-00597-010	Cultivo:101000	OLIVAR-SIN VARIEDAD	Secano	Uso Sigpac:PS
Recinto:29-050-008-00598-002	Cultivo:101000	OLIVAR-SIN VARIEDAD	Secano	Uso Sigpac:PS
Recinto:29-050-008-00598-004	Cultivo:101000	OLIVAR-SIN VARIEDAD	Secano	Uso Sigpac:PS
Recinto:29-050-008-00598-005	Cultivo:101000	OLIVAR-SIN VARIEDAD	Secano	Uso Sigpac:PS
Recinto:29-050-009-00025-002	Cultivo:101000	OLIVAR-SIN VARIEDAD	Secano	Uso Sigpac:PR
Recinto:29-050-009-00030-001	Cultivo:101000	OLIVAR-SIN VARIEDAD	Secano	Uso Sigpac:TA
Recinto:29-050-009-00032-013	Cultivo:101000	OLIVAR-SIN VARIEDAD	Secano	Uso Sigpac:PS
Recinto:29-050-009-00076-005	Cultivo:101000	OLIVAR-SIN VARIEDAD	Secano	Uso Sigpac:TA
Recinto:29-050-009-00076-013	Cultivo:101000	OLIVAR-SIN VARIEDAD	Secano	Uso Sigpac:FY
Recinto:29-050-009-00076-014	Cultivo:101000	OLIVAR-SIN VARIEDAD	Secano	Uso Sigpac:PR
Recinto:29-050-009-00235-002	Cultivo:101000	OLIVAR-SIN VARIEDAD	Secano	Uso Sigpac:TA
Recinto:29-050-009-00235-003	Cultivo:101000	OLIVAR-SIN VARIEDAD	Secano	Uso Sigpac:TA
Recinto:29-050-009-00235-004	Cultivo:101000	OLIVAR-SIN VARIEDAD	Secano	Uso Sigpac:TA
Recinto:29-050-010-00057-001	Cultivo:101000	OLIVAR-SIN VARIEDAD	Secano	Uso Sigpac:PR
Recinto:29-083-007-00128-002	Cultivo:101000	OLIVAR-SIN VARIEDAD	Secano	Uso Sigpac:FY
Recinto:29-083-007-00186-002	Cultivo:101000	OLIVAR-SIN VARIEDAD	Secano	Uso Sigpac:FY
Recinto:29-083-007-00202-001	Cultivo:101000	OLIVAR-SIN VARIEDAD	Secano	Uso Sigpac:FY
73106	Recinto declarado no comprometido			
Recinto:29-009-007-00005-001	Cultivo:101000	OLIVAR-SIN VARIEDAD	Secano	
Recinto:29-009-007-00005-002	Cultivo:101000	OLIVAR-SIN VARIEDAD	Secano	
Recinto:29-009-007-00020-003	Cultivo:101000	OLIVAR-SIN VARIEDAD	Secano	
Recinto:29-009-007-00020-004	Cultivo:101000	OLIVAR-SIN VARIEDAD	Secano	
Recinto:29-009-007-00020-006	Cultivo:101000	OLIVAR-SIN VARIEDAD	Secano	
Recinto:29-009-007-00020-007	Cultivo:101000	OLIVAR-SIN VARIEDAD	Secano	
Recinto:29-009-007-00020-012	Cultivo:101000	OLIVAR-SIN VARIEDAD	Secano	
Recinto:29-009-007-00020-013	Cultivo:101000	OLIVAR-SIN VARIEDAD	Secano	
Recinto:29-009-007-00029-001	Cultivo:101000	OLIVAR-SIN VARIEDAD	Secano	
Recinto:29-009-007-00040-001	Cultivo:101000	OLIVAR-SIN VARIEDAD	Secano	
Recinto:29-009-007-00049-001	Cultivo:101000	OLIVAR-SIN VARIEDAD	Secano	
Recinto:29-009-007-00049-002	Cultivo:101000	OLIVAR-SIN VARIEDAD	Secano	
Recinto:29-009-007-00050-003	Cultivo:101000	OLIVAR-SIN VARIEDAD	Secano	
Recinto:29-009-007-00050-004	Cultivo:101000	OLIVAR-SIN VARIEDAD	Secano	
Recinto:29-009-007-00050-006	Cultivo:101000	OLIVAR-SIN VARIEDAD	Secano	
Recinto:29-009-007-00051-001	Cultivo:101000	OLIVAR-SIN VARIEDAD	Secano	
Recinto:29-009-007-00054-003	Cultivo:101000	OLIVAR-SIN VARIEDAD	Secano	
Recinto:29-009-007-00054-004	Cultivo:101000	OLIVAR-SIN VARIEDAD	Secano	
Recinto:29-009-007-00056-001	Cultivo:101000	OLIVAR-SIN VARIEDAD	Secano	
Recinto:29-009-007-00056-002	Cultivo:101000	OLIVAR-SIN VARIEDAD	Secano	
Recinto:29-009-007-00067-001	Cultivo:101000	OLIVAR-SIN VARIEDAD	Secano	
Recinto:29-009-007-00070-001	Cultivo:101000	OLIVAR-SIN VARIEDAD	Secano	
Recinto:29-009-007-00070-002	Cultivo:101000	OLIVAR-SIN VARIEDAD	Secano	
Recinto:29-009-007-00087-002	Cultivo:101000	OLIVAR-SIN VARIEDAD	Secano	
Recinto:29-009-007-00087-003	Cultivo:101000	OLIVAR-SIN VARIEDAD	Secano	
Recinto:29-009-007-00087-004	Cultivo:101000	OLIVAR-SIN VARIEDAD	Secano	
Recinto:29-026-001-00066-001	Cultivo:101000	OLIVAR-SIN VARIEDAD	Secano	
Recinto:29-026-001-00073-001	Cultivo:101000	OLIVAR-SIN VARIEDAD	Secano	
Recinto:29-026-001-00073-002	Cultivo:101000	OLIVAR-SIN VARIEDAD	Secano	
Recinto:29-026-001-00075-001	Cultivo:101000	OLIVAR-SIN VARIEDAD	Secano	
Recinto:29-026-001-00075-002	Cultivo:101000	OLIVAR-SIN VARIEDAD	Secano	
Recinto:29-026-001-00076-002	Cultivo:101000	OLIVAR-SIN VARIEDAD	Secano	

1. Reducciones previstas por sobredeclaración, artículo 16 del Reglamento (UE) nº 65/2011

2. Resolución de 3 de agosto de 2012 de la Dirección General de Fondos Agrarios (BOJA nº 159, 14 de agosto de 2012)

3. Superficie declarada admisible tras el ajuste con la conversión SIGPAC para el grupo de pago de herbáceos.

4. Menor valor entre la superficie declarada admisible tras el ajuste con la conversión SIGPAC y la comprometida admisible para el resto de grupos de pago

5. Se calcula sobre la superficie declarada reducida

6. Superficie de cultivo válido para la ayuda determinada en campo para el grupo de pago de herbáceos.

7. Superficie de cultivo válido para la ayuda determinada en campo tras el ajuste con la superficie comprometida admisible para el resto de grupos de pago

* Ayuda cofinanciada a través del Plan de Reestructuración del Tabaco de Andalucía contemplado en el Programa de Desarrollo Rural de Andalucía (2007-2013)

INCIDENCIA DESCRIPCIÓN

Recinto:29-026-001-00130-001	Cultivo:101000	OLIVAR-SIN VARIEDAD	Secano
Recinto:29-026-001-00177-001	Cultivo:101000	OLIVAR-SIN VARIEDAD	Secano
Recinto:29-030-009-00016-001	Cultivo:101000	OLIVAR-SIN VARIEDAD	Secano
Recinto:29-030-009-00021-003	Cultivo:101000	OLIVAR-SIN VARIEDAD	Secano
Recinto:29-030-009-00072-001	Cultivo:101000	OLIVAR-SIN VARIEDAD	Secano
Recinto:29-030-009-00072-002	Cultivo:101000	OLIVAR-SIN VARIEDAD	Secano
Recinto:29-030-009-00072-005	Cultivo:101000	OLIVAR-SIN VARIEDAD	Secano
Recinto:29-030-009-00072-006	Cultivo:101000	OLIVAR-SIN VARIEDAD	Secano
Recinto:29-030-009-00072-007	Cultivo:101000	OLIVAR-SIN VARIEDAD	Secano
Recinto:29-030-009-00072-014	Cultivo:101000	OLIVAR-SIN VARIEDAD	Secano
Recinto:29-030-009-00072-025	Cultivo:101000	OLIVAR-SIN VARIEDAD	Secano
Recinto:29-030-009-00072-026	Cultivo:101000	OLIVAR-SIN VARIEDAD	Secano
Recinto:29-030-009-00072-031	Cultivo:101000	OLIVAR-SIN VARIEDAD	Secano
Recinto:29-030-009-00072-049	Cultivo:101000	OLIVAR-SIN VARIEDAD	Secano
Recinto:29-030-009-00072-050	Cultivo:101000	OLIVAR-SIN VARIEDAD	Secano
Recinto:29-030-009-00073-001	Cultivo:101000	OLIVAR-SIN VARIEDAD	Secano
Recinto:29-030-009-00073-005	Cultivo:101000	OLIVAR-SIN VARIEDAD	Secano
Recinto:29-030-009-00074-002	Cultivo:101000	OLIVAR-SIN VARIEDAD	Secano
Recinto:29-030-010-00015-002	Cultivo:101000	OLIVAR-SIN VARIEDAD	Secano
Recinto:29-030-010-00015-003	Cultivo:101000	OLIVAR-SIN VARIEDAD	Secano
Recinto:29-030-010-00023-004	Cultivo:101000	OLIVAR-SIN VARIEDAD	Secano
Recinto:29-030-010-00023-005	Cultivo:101000	OLIVAR-SIN VARIEDAD	Secano
Recinto:29-030-010-00024-013	Cultivo:101000	OLIVAR-SIN VARIEDAD	Secano
Recinto:29-030-010-00025-003	Cultivo:101000	OLIVAR-SIN VARIEDAD	Secano
Recinto:29-030-010-00030-003	Cultivo:101000	OLIVAR-SIN VARIEDAD	Secano
Recinto:29-030-010-00037-003	Cultivo:101000	OLIVAR-SIN VARIEDAD	Secano
Recinto:29-030-010-00037-004	Cultivo:101000	OLIVAR-SIN VARIEDAD	Secano
Recinto:29-030-010-00037-006	Cultivo:101000	OLIVAR-SIN VARIEDAD	Secano
Recinto:29-030-010-00109-001	Cultivo:101000	OLIVAR-SIN VARIEDAD	Secano
Recinto:29-030-010-00139-001	Cultivo:101000	OLIVAR-SIN VARIEDAD	Secano
Recinto:29-030-010-00153-003	Cultivo:101000	OLIVAR-SIN VARIEDAD	Secano
Recinto:29-050-008-00035-001	Cultivo:101000	OLIVAR-SIN VARIEDAD	Secano
Recinto:29-050-008-00039-001	Cultivo:101000	OLIVAR-SIN VARIEDAD	Secano
Recinto:29-050-008-00047-014	Cultivo:101000	OLIVAR-SIN VARIEDAD	Secano
Recinto:29-050-008-00047-015	Cultivo:101000	OLIVAR-SIN VARIEDAD	Secano
Recinto:29-050-008-00048-001	Cultivo:101000	OLIVAR-SIN VARIEDAD	Secano
Recinto:29-050-008-00048-002	Cultivo:101000	OLIVAR-SIN VARIEDAD	Secano
Recinto:29-050-008-00048-003	Cultivo:101000	OLIVAR-SIN VARIEDAD	Secano
Recinto:29-050-008-00048-004	Cultivo:101000	OLIVAR-SIN VARIEDAD	Secano
Recinto:29-050-008-00049-001	Cultivo:101000	OLIVAR-SIN VARIEDAD	Secano
Recinto:29-050-008-00049-002	Cultivo:101000	OLIVAR-SIN VARIEDAD	Secano
Recinto:29-050-008-00098-007	Cultivo:101000	OLIVAR-SIN VARIEDAD	Secano
Recinto:29-050-008-00098-015	Cultivo:101000	OLIVAR-SIN VARIEDAD	Secano
Recinto:29-050-008-00098-021	Cultivo:101000	OLIVAR-SIN VARIEDAD	Secano
Recinto:29-050-008-00098-025	Cultivo:101000	OLIVAR-SIN VARIEDAD	Secano
Recinto:29-050-008-00234-002	Cultivo:101000	OLIVAR-SIN VARIEDAD	Secano
Recinto:29-050-008-00311-001	Cultivo:101000	OLIVAR-SIN VARIEDAD	Secano
Recinto:29-050-008-00311-007	Cultivo:101000	OLIVAR-SIN VARIEDAD	Secano
Recinto:29-050-008-00311-008	Cultivo:101000	OLIVAR-SIN VARIEDAD	Secano
Recinto:29-050-008-00311-009	Cultivo:101000	OLIVAR-SIN VARIEDAD	Secano
Recinto:29-050-008-00311-010	Cultivo:101000	OLIVAR-SIN VARIEDAD	Secano
Recinto:29-050-008-00311-011	Cultivo:101000	OLIVAR-SIN VARIEDAD	Secano
Recinto:29-050-008-00335-007	Cultivo:101000	OLIVAR-SIN VARIEDAD	Secano
Recinto:29-050-008-00347-003	Cultivo:101000	OLIVAR-SIN VARIEDAD	Secano
Recinto:29-050-008-00395-005	Cultivo:101000	OLIVAR-SIN VARIEDAD	Secano
Recinto:29-050-008-00397-003	Cultivo:101000	OLIVAR-SIN VARIEDAD	Secano
Recinto:29-050-008-00406-007	Cultivo:101000	OLIVAR-SIN VARIEDAD	Secano
Recinto:29-050-008-00406-008	Cultivo:101000	OLIVAR-SIN VARIEDAD	Secano
Recinto:29-050-008-00406-009	Cultivo:101000	OLIVAR-SIN VARIEDAD	Secano
Recinto:29-050-008-00406-011	Cultivo:101000	OLIVAR-SIN VARIEDAD	Secano
Recinto:29-050-008-00406-017	Cultivo:101000	OLIVAR-SIN VARIEDAD	Secano
Recinto:29-050-008-00411-001	Cultivo:101000	OLIVAR-SIN VARIEDAD	Secano
Recinto:29-050-008-00414-006	Cultivo:101000	OLIVAR-SIN VARIEDAD	Secano
Recinto:29-050-008-00414-007	Cultivo:101000	OLIVAR-SIN VARIEDAD	Secano

1. Reducciones previstas por sobredeclaración, artículo 16 del Reglamento (UE) nº 65/2011

2. Resolución de 3 de agosto de 2012 de la Dirección General de Fondos Agrarios (BOJA nº 159, 14 de agosto de 2012)

3. Superficie declarada admisible tras el ajuste con la conversión SIGPAC para el grupo de pago de herbáceos.

Menor valor entre la superficie declarada admisible tras el ajuste con la conversión SIGPAC y la comprometida admisible para el resto de grupos de pago

4. Se calcula sobre la superficie declarada reducida

5. Superficie de cultivo válido para la ayuda determinada en campo para el grupo de pago de herbáceos.

Superficie de cultivo válido para la ayuda determinada en campo tras el ajuste con la superficie comprometida admisible para el resto de grupos de pago

* Ayuda cofinanciada a través del Plan de Reestructuración del Tabaco de Andalucía contemplado en el Programa de Desarrollo Rural de Andalucía (2007-2013)

INCIDENCIA DESCRIPCIÓN

Recinto:29-050-008-00414-022 Cultivo:101000 OLIVAR-SIN VARIEDAD Secano
 Recinto:29-050-008-00416-003 Cultivo:101000 OLIVAR-SIN VARIEDAD Secano
 Recinto:29-050-008-00459-002 Cultivo:101000 OLIVAR-SIN VARIEDAD Secano
 Recinto:29-050-008-00459-003 Cultivo:101000 OLIVAR-SIN VARIEDAD Secano
 Recinto:29-050-008-00465-001 Cultivo:101000 OLIVAR-SIN VARIEDAD Secano
 Recinto:29-050-008-00471-011 Cultivo:101000 OLIVAR-SIN VARIEDAD Secano
 Recinto:29-050-008-00471-012 Cultivo:101000 OLIVAR-SIN VARIEDAD Secano
 Recinto:29-050-008-00473-001 Cultivo:101000 OLIVAR-SIN VARIEDAD Secano
 Recinto:29-050-008-00473-005 Cultivo:101000 OLIVAR-SIN VARIEDAD Secano
 Recinto:29-050-008-00476-001 Cultivo:101000 OLIVAR-SIN VARIEDAD Secano
 Recinto:29-050-008-00477-001 Cultivo:101000 OLIVAR-SIN VARIEDAD Secano
 Recinto:29-050-008-00481-001 Cultivo:101000 OLIVAR-SIN VARIEDAD Secano
 Recinto:29-050-008-00482-001 Cultivo:101000 OLIVAR-SIN VARIEDAD Secano
 Recinto:29-050-008-00483-001 Cultivo:101000 OLIVAR-SIN VARIEDAD Secano
 Recinto:29-050-008-00483-002 Cultivo:101000 OLIVAR-SIN VARIEDAD Secano
 Recinto:29-050-008-00588-001 Cultivo:101000 OLIVAR-SIN VARIEDAD Secano
 Recinto:29-050-008-00596-001 Cultivo:101000 OLIVAR-SIN VARIEDAD Secano
 Recinto:29-050-008-00596-008 Cultivo:101000 OLIVAR-SIN VARIEDAD Secano
 Recinto:29-050-008-00597-005 Cultivo:101000 OLIVAR-SIN VARIEDAD Secano
 Recinto:29-050-008-00597-010 Cultivo:101000 OLIVAR-SIN VARIEDAD Secano
 Recinto:29-050-008-00598-002 Cultivo:101000 OLIVAR-SIN VARIEDAD Secano
 Recinto:29-050-008-00598-003 Cultivo:101000 OLIVAR-SIN VARIEDAD Secano
 Recinto:29-050-008-00598-004 Cultivo:101000 OLIVAR-SIN VARIEDAD Secano
 Recinto:29-050-008-00598-005 Cultivo:101000 OLIVAR-SIN VARIEDAD Secano
 Recinto:29-050-008-00628-002 Cultivo:101000 OLIVAR-SIN VARIEDAD Secano
 Recinto:29-050-008-00629-001 Cultivo:101000 OLIVAR-SIN VARIEDAD Secano
 Recinto:29-050-009-00025-002 Cultivo:101000 OLIVAR-SIN VARIEDAD Secano
 Recinto:29-050-009-00030-001 Cultivo:101000 OLIVAR-SIN VARIEDAD Secano
 Recinto:29-050-009-00031-015 Cultivo:101000 OLIVAR-SIN VARIEDAD Secano
 Recinto:29-050-009-00031-023 Cultivo:101000 OLIVAR-SIN VARIEDAD Secano
 Recinto:29-050-009-00031-024 Cultivo:101000 OLIVAR-SIN VARIEDAD Secano
 Recinto:29-050-009-00031-026 Cultivo:101000 OLIVAR-SIN VARIEDAD Secano
 Recinto:29-050-009-00031-030 Cultivo:101000 OLIVAR-SIN VARIEDAD Secano
 Recinto:29-050-009-00076-013 Cultivo:101000 OLIVAR-SIN VARIEDAD Secano
 Recinto:29-050-009-00076-014 Cultivo:101000 OLIVAR-SIN VARIEDAD Secano
 Recinto:29-050-009-00214-004 Cultivo:101000 OLIVAR-SIN VARIEDAD Secano
 Recinto:29-050-009-00214-005 Cultivo:101000 OLIVAR-SIN VARIEDAD Secano
 Recinto:29-050-009-00214-007 Cultivo:101000 OLIVAR-SIN VARIEDAD Secano
 Recinto:29-050-009-00227-007 Cultivo:101000 OLIVAR-SIN VARIEDAD Secano
 Recinto:29-050-009-00227-008 Cultivo:101000 OLIVAR-SIN VARIEDAD Secano
 Recinto:29-050-009-00234-003 Cultivo:101000 OLIVAR-SIN VARIEDAD Secano
 Recinto:29-050-009-00236-001 Cultivo:101000 OLIVAR-SIN VARIEDAD Secano
 Recinto:29-079-009-00031-003 Cultivo:101000 OLIVAR-SIN VARIEDAD Secano
 Recinto:29-079-009-00031-004 Cultivo:101000 OLIVAR-SIN VARIEDAD Secano
 Recinto:29-083-007-00128-002 Cultivo:101000 OLIVAR-SIN VARIEDAD Secano
 Recinto:29-083-007-00186-002 Cultivo:101000 OLIVAR-SIN VARIEDAD Secano
 Recinto:29-083-007-00202-001 Cultivo:101000 OLIVAR-SIN VARIEDAD Secano

Id. Com**Compromiso****% admisibilidad**

C1_03

Cumplir con las normas de producción establecidas en el Reglamento (CE) nº 834/2007, del Consejo, de 28 de junio de 2007, que regula la producción ecológica.

10,00



1. Reducciones previstas por sobredeclaración, artículo 16 del Reglamento (UE) nº 65/2011

2. Resolución de 3 de agosto de 2012 de la Dirección General de Fondos Agrarios (BOJA nº 159, 14 de agosto de 2012)

3. Superficie declarada admisible tras el ajuste con la conversión SIGPAC para el grupo de pago de herbáceos.

Menor valor entre la superficie declarada admisible tras el ajuste con la conversión SIGPAC y la comprometida admisible para el resto de grupos de pago

4. Se calcula sobre la superficie declarada reducida

5. Superficie de cultivo válido para la ayuda determinada en campo para el grupo de pago de herbáceos.

Superficie de cultivo válido para la ayuda determinada en campo tras el ajuste con la superficie comprometida admisible para el resto de grupos de pago

* Ayuda cofinanciada a través del Plan de Reestructuración del Tabaco de Andalucía contemplado en el Programa de Desarrollo Rural de Andalucía (2007-2013)

<u>APELLIDOS Y NOMBRE / RAZÓN SOCIAL</u>	<u>NIF</u>	<u>EXPEDIENTE</u>	<u>ANUALIDAD DE PAGO</u>
EL LENTISCAL, S.C	E11375243	2006507	7ª

Resumen de superficies

<u>GRUPO DE PAGO</u>	<u>SUPERFICIE (Hectáreas)</u>				<u>% Sobredeclaración (1)</u>
	<u>Declarada admisible</u>	<u>Comprometida</u>	<u>Declarada Reducida(3)</u>	<u>Resuelta</u>	
OLIVAR EN PENDIENTE	3,20		3,05	3,05	0,00
OLIVAR	0,71		0,66	0,66	0,00
TOTAL	3,91	3,71	3,71	3,71	

% PENALIZACIÓN**IMPORTE (Euros)**

<u>Admisibilidad (2)</u>	<u>Presentación tardía</u>	<u>Omisión declaración</u>	<u>Condicionalidad</u>		<u>Calculado(4)</u>	<u>FEADER(EJE2)</u>	<u>MAGRAMA</u>	<u>CAPDER</u>	<u>Total</u>
0,00	0,00	0,00	0,00	Pago realizado		640,55	58,69	101,45	800,69
				A pagar		301,43	27,62	47,74	376,79
				TOTAL	1.177,48	941,98	86,31	149,19	1.177,48

RECINTOS

<u>REFERENCIA SIGPAC</u>	<u>CULTIVO</u>	<u>S/R</u>	<u>CONV.</u>	<u>GRUPO PAGO</u>	<u>Declarada admisible</u>	<u>SUPERFICIE (Hectáreas)</u>			
					<u>Conv. SIGPAC</u>	<u>Control C.(5)</u>	<u>Determinada</u>	<u>Certificada</u>	
11-024-024-00157-002	101000	S	NO	OLIVAR	0,03			0,03	0,03
11-024-024-00157-003	101000	S	NO	OLIVAR	0,04			0,04	0,04
11-024-024-00157-006	101000	S	NO	OLIVAR	0,06			0,06	0,06
11-024-024-00157-007	101000	S	NO	OLIVAR	0,10			0,10	0,10
11-024-024-00157-008	101000	S	NO	OLIVAR	0,19			0,17	0,19
11-024-024-00157-009	101000	S	NO	OLIVAR	0,29			0,29	0,29
11-024-025-00024-005	101000	S	NO	OLIVAR EN PENDIENTE	3,20			3,20	3,20

<u>APELLIDOS Y NOMBRE / RAZÓN SOCIAL</u>	<u>NIF</u>	<u>EXPEDIENTE</u>	<u>ANUALIDAD DE PAGO</u>
EXPL. AGR. Y GAN. EL GUIJARRO, S.A.	A11010998	2004510	4ª

Resumen de superficies

<u>GRUPO DE PAGO</u>	<u>SUPERFICIE (Hectáreas)</u>				<u>% Sobredeclaración (1)</u>
	<u>Declarada admisible</u>	<u>Comprometida</u>	<u>Declarada Reducida(3)</u>	<u>Resuelta</u>	
HERBACEOS	90,00		89,94	89,94	0,00
TOTAL	90,00		89,94	89,94	

% PENALIZACIÓN**IMPORTE (Euros)**

<u>Admisibilidad (2)</u>	<u>Presentación tardía</u>	<u>Omisión declaración</u>	<u>Condicionalidad</u>		<u>Calculado(4)</u>	<u>FEADER(EJE2)</u>	<u>MAGRAMA</u>	<u>CAPDER</u>	<u>Total</u>
0,00	0,00	0,00	0,00	Pago realizado		8.089,16	741,17	1.281,12	10.111,45
				A pagar		3.806,66	348,79	602,88	4.758,33
				TOTAL	14.869,78	11.895,82	1.089,96	1.884,00	14.869,78

RECINTOS

<u>REFERENCIA SIGPAC</u>	<u>CULTIVO</u>	<u>S/R</u>	<u>CONV.</u>	<u>GRUPO PAGO</u>	<u>Declarada admisible</u>	<u>SUPERFICIE (Hectáreas)</u>			
					<u>Conv. SIGPAC</u>	<u>Control C.(5)</u>	<u>Determinada</u>	<u>Certificada</u>	
11-015-012-00014-004	7000	S	NO	HERBACEOS	9,89			9,89	9,89
11-015-012-00014-004	13000	S	NO	HERBACEOS	2,92			2,92	2,92
11-015-012-00014-012	13000	S	NO	HERBACEOS	5,97			5,97	5,97
11-015-012-00014-014	13000	S	NO	HERBACEOS	8,89			8,89	8,89
11-015-012-00014-021	7000	S	NO	HERBACEOS	2,45			2,45	2,45
11-015-012-00014-023	13000	S	NO	HERBACEOS	30,05			30,05	30,05
11-015-012-00094-002	13000	S	NO	HERBACEOS	29,83			29,77	29,83

1. Reducciones previstas por sobredeclaración, artículo 16 del Reglamento (UE) nº 65/2011

2. Resolución de 3 de agosto de 2012 de la Dirección General de Fondos Agrarios (BOJA nº 159, 14 de agosto de 2012)

3. Superficie declarada admisible tras el ajuste con la conversión SIGPAC para el grupo de pago de herbáceos.

Menor valor entre la superficie declarada admisible tras el ajuste con la conversión SIGPAC y la comprometida admisible para el resto de grupos de pago

4. Se calcula sobre la superficie declarada reducida

5. Superficie de cultivo válido para la ayuda determinada en campo para el grupo de pago de herbáceos.

Superficie de cultivo válido para la ayuda determinada en campo tras el ajuste con la superficie comprometida admisible para el resto de grupos de pago

* Ayuda cofinanciada a través del Plan de Reestructuración del Tabaco de Andalucía contemplado en el Programa de Desarrollo Rural de Andalucía (2007-2013)

<u>APELLIDOS Y NOMBRE / RAZÓN SOCIAL</u>	<u>NIF</u>	<u>EXPEDIENTE</u>	<u>ANUALIDAD DE PAGO</u>
EXPLOT. AGR. "MADRIGUERA" PUETO	E11390705	2001822	7ª

Resumen de superficies

<u>GRUPO DE PAGO</u>	<u>SUPERFICIE (Hectáreas)</u>				<u>% Sobredeclaración (1)</u>
	<u>Declarada admisible</u>	<u>Comprometida</u>	<u>Declarada Reducida(3)</u>	<u>Resuelta</u>	
OLIVAR EN PENDIENTE	7,46		7,46	7,46	0,00
TOTAL	7,46	7,46	7,46	7,46	

% PENALIZACIÓN**IMPORTE (Euros)**

<u>Admisibilidad (2)</u>	<u>Presentación tardía</u>	<u>Omisión declaración</u>	<u>Condicionalidad</u>		<u>Calculado(4)</u>	<u>FEADER(EJE2)</u>	<u>MAGRAMA</u>	<u>CAPDER</u>	<u>Total</u>
0,00	0,00	0,00	0,00	Pago realizado		1.352,86	123,96	214,25	1.691,07
				A pagar		636,64	58,33	100,83	795,80
				TOTAL	2.486,87	1.989,50	182,29	315,08	2.486,87

RECINTOS

<u>REFERENCIA SIGPAC</u>	<u>CULTIVO S/R</u>	<u>CONV.</u>	<u>GRUPO PAGO</u>	<u>SUPERFICIE (Hectáreas)</u>			
				<u>Declarada admisible</u>	<u>Conv. SIGPAC</u>	<u>Control C.(5)</u>	<u>Determinada Certificada</u>
11-005-034-00043-002	101000 S	NO	OLIVAR EN PENDIENTE	3,33		3,33	3,33
11-005-034-00043-003	101000 S	NO	OLIVAR EN PENDIENTE	2,37		2,37	2,37
11-005-034-00043-004	101000 S	NO	OLIVAR EN PENDIENTE	1,76		1,76	1,76



1. Reducciones previstas por sobredeclaración, artículo 16 del Reglamento (UE) nº 65/2011

2. Resolución de 3 de agosto de 2012 de la Dirección General de Fondos Agrarios (BOJA nº 159, 14 de agosto de 2012)

3. Superficie declarada admisible tras el ajuste con la conversión SIGPAC para el grupo de pago de herbáceos.

4. Menor valor entre la superficie declarada admisible tras el ajuste con la conversión SIGPAC y la comprometida admisible para el resto de grupos de pago

5. Se calcula sobre la superficie declarada reducida

6. Superficie de cultivo válido para la ayuda determinada en campo para el grupo de pago de herbáceos.

7. Superficie de cultivo válido para la ayuda determinada en campo tras el ajuste con la superficie comprometida admisible para el resto de grupos de pago

* Ayuda cofinanciada a través del Plan de Reestructuración del Tabaco de Andalucía contemplado en el Programa de Desarrollo Rural de Andalucía (2007-2013)

<u>APELLIDOS Y NOMBRE / RAZÓN SOCIAL</u>	<u>NIF</u>	<u>EXPEDIENTE</u>	<u>ANUALIDAD DE PAGO</u>
EXLOT. AGRICOLA Y GANADERA	B11726205	2008337	4ª

Resumen de superficies

<u>GRUPO DE PAGO</u>	<u>SUPERFICIE (Hectáreas)</u>			<u>% Sobredeclaración (1)</u>
	<u>Declarada admisible</u>	<u>Declarada Reducida(3)</u>	<u>Resuelta</u>	
HERBACEOS	191,06	115,46	115,46	0,00
TOTAL	191,06	115,46	115,46	

% PENALIZACIÓN**IMPORTE (Euros)**

<u>Admisibilidad (2)</u>	<u>Presentación tardía</u>	<u>Omisión declaración</u>	<u>Condicionalidad</u>		<u>Calculado(4)</u>	<u>FEADER(EJE2)</u>	<u>MAGRAMA</u>	<u>CAPDER</u>	<u>Total</u>
0,00	0,00	0,00	0,00	A pagar	18.066,60	14.453,28	1.324,28	2.289,04	18.066,60

RECINTOS

<u>REFERENCIA SIGPAC</u>	<u>CULTIVO S/R</u>	<u>CONV.</u>	<u>GRUPO PAGO</u>	<u>SUPERFICIE (Hectáreas)</u>			
				<u>Declarada admisible</u>	<u>Conv. SIGPAC Control C.(5)</u>	<u>Determinada Certificada</u>	
11-006-034-00020-001	33000	S	NO	HERBACEOS	16,66	16,66	16,66
11-006-083-00131-001	33000	S	NO	HERBACEOS	15,78	15,78	15,78
11-006-083-00132-003	33000	S	NO	HERBACEOS	16,91	16,91	16,91
11-006-083-09012-003	33000	S	NO	HERBACEOS	0,44	0,44	0,44
11-006-084-00011-001	33000	S	NO	HERBACEOS	1,42	1,42	1,42
11-006-084-00011-003	33000	S	NO	HERBACEOS	9,32	9,32	9,32
11-026-001-00039-006	8000	S	NO	HERBACEOS	0,42	0,42	0,42
11-026-003-00025-005	1000	S	NO	HERBACEOS	15,89	15,89	15,89
11-026-003-00025-006	8000	S	NO	HERBACEOS	0,18	0,18	0,18
11-026-003-00026-002	8000	S	NO	HERBACEOS	3,44	3,44	3,44
11-026-003-00027-001	8000	S	NO	HERBACEOS	2,49	2,49	2,49
11-026-003-00028-001	8000	S	NO	HERBACEOS	0,60	0,60	0,60
11-026-004-00001-001	8000	S	NO	HERBACEOS	3,43	3,43	3,43
11-026-004-00004-001	8000	S	NO	HERBACEOS	0,23	0,23	0,23
11-026-004-00006-001	1000	S	NO	HERBACEOS	18,16	18,16	18,16
11-026-004-00006-004	1000	S	NO	HERBACEOS	1,06	1,06	1,06
11-026-004-00007-015	33000	S	NO	HERBACEOS	60,65	6,73	60,65
11-026-004-00007-142	8000	S	NO	HERBACEOS	2,96	2,30	2,96

INCIDENCIA DESCRIPCIÓN

73106 Recinto declarado no comprometido

Recinto:11-026-001-00039-001 Cultivo:8000 AVENA-SIN VARIEDAD Secano
 Recinto:11-026-004-00006-002 Cultivo:1000 TRIGO BLANDO-SIN VARIEDAD Secano
 Recinto:11-026-004-00006-003 Cultivo:1000 TRIGO BLANDO-SIN VARIEDAD Secano
 Recinto:11-026-004-00007-051 Cultivo:101000 OLIVAR-SIN VARIEDAD Secano
 Recinto:11-026-004-00007-052 Cultivo:101000 OLIVAR-SIN VARIEDAD Secano
 Recinto:11-026-004-00007-053 Cultivo:101000 OLIVAR-SIN VARIEDAD Secano
 Recinto:11-026-004-00007-054 Cultivo:101000 OLIVAR-SIN VARIEDAD Secano
 Recinto:11-026-004-00042-002 Cultivo:8000 AVENA-SIN VARIEDAD Secano
 Recinto:21-024-006-00005-005 Cultivo:101000 OLIVAR-SIN VARIEDAD Secano
 Recinto:21-024-006-00096-010 Cultivo:101000 OLIVAR-SIN VARIEDAD Secano
 Recinto:41-105-006-00044-001 Cultivo:8000 AVENA-SIN VARIEDAD Secano

73107 Superficie resuelta para el grupo de pago menor que la mínima requerida
Grupo de Pago:OLIVAR EN PENDIENTE

73122 Recinto afectado por el requisito del cumplimiento de la superficie mínima para el grupo de pago (requisito anexo 1, Orden 24 marzo 2011)

Recinto:11-026-004-00007-051 Cultivo:101000 OLIVAR-SIN VARIEDAD Secano Sup. Determinada:0 Sup. Declarada:0,5
 Recinto:11-026-004-00007-052 Cultivo:101000 OLIVAR-SIN VARIEDAD Secano Sup. Determinada:0 Sup. Declarada:0,67
 Recinto:11-026-004-00007-053 Cultivo:101000 OLIVAR-SIN VARIEDAD Secano Sup. Determinada:0 Sup. Declarada:4,61
 Recinto:11-026-004-00007-054 Cultivo:101000 OLIVAR-SIN VARIEDAD Secano Sup. Determinada:0 Sup. Declarada:7,8
 Recinto:21-024-006-00005-005 Cultivo:101000 OLIVAR-SIN VARIEDAD Secano Sup. Determinada:0 Sup. Declarada:2,16
 Recinto:21-024-006-00096-010 Cultivo:101000 OLIVAR-SIN VARIEDAD Secano Sup. Determinada:0 Sup. Declarada:2,24

1. Reducciones previstas por sobredeclaración, artículo 16 del Reglamento (UE) nº 65/2011

2. Resolución de 3 de agosto de 2012 de la Dirección General de Fondos Agrarios (BOJA nº 159, 14 de agosto de 2012)

3. Superficie declarada admisible tras el ajuste con la conversión SIGPAC para el grupo de pago de herbáceos.

4. Menor valor entre la superficie declarada admisible tras el ajuste con la conversión SIGPAC y la comprometida admisible para el resto de grupos de pago

5. Se calcula sobre la superficie declarada reducida

6. Superficie de cultivo válido para la ayuda determinada en campo para el grupo de pago de herbáceos.

7. Superficie de cultivo válido para la ayuda determinada en campo tras el ajuste con la superficie comprometida admisible para el resto de grupos de pago

* Ayuda cofinanciada a través del Plan de Reestructuración del Tabaco de Andalucía contemplado en el Programa de Desarrollo Rural de Andalucía (2007-2013)

<u>APELLIDOS Y NOMBRE / RAZÓN SOCIAL</u>	<u>NIF</u>	<u>EXPEDIENTE</u>	<u>ANUALIDAD DE PAGO</u>
FERNANDEZ CAMACHO ANTONIO	31475143B	2002640	4ª

Resumen de superficies

<u>GRUPO DE PAGO</u>	<u>SUPERFICIE (Hectáreas)</u>				<u>% Sobredeclaración (1)</u>
	<u>Declarada admisible</u>	<u>Comprometida</u>	<u>Declarada Reducida(3)</u>	<u>Resuelta</u>	
OLIVAR EN PENDIENTE	3,35		3,31	3,31	0,00
OLIVAR	0,03		0,03	0,03	0,00
TOTAL	3,38	3,34	3,34	3,34	

Resumen de superficies

<u>GRUPO DE PAGO</u>	<u>SUPERFICIE (Hectáreas)</u>				<u>% Sobredeclaración (1)</u>
	<u>Declarada admisible</u>	<u>Comprometida</u>	<u>Declarada Reducida(3)</u>	<u>Resuelta</u>	
HERBACEOS	1,05		1,05	1,05	0,00
TOTAL	1,05		1,05	1,05	

% PENALIZACIÓN**IMPORTE (Euros)**

<u>Admisibilidad (2)</u>	<u>Presentación tardía</u>	<u>Omisión declaración</u>	<u>Condicionalidad</u>		<u>Calculado(4)</u>	<u>FEADER(EJE2)</u>	<u>MAGRAMA</u>	<u>CAPDER</u>	<u>Total</u>
0,00	0,00	0,00	0,00	Pago realizado		698,67	64,02	110,65	873,34
				A pagar		328,78	30,12	52,08	410,98
				TOTAL	1.284,32	1.027,45	94,14	162,73	1.284,32

RECINTOS

<u>REFERENCIA SIGPAC</u>	<u>CULTIVO</u>	<u>S/R</u>	<u>CONV.</u>	<u>GRUPO PAGO</u>	<u>Declarada admisible</u>	<u>SUPERFICIE (Hectáreas)</u>		
						<u>Conv. SIGPAC</u>	<u>Control C.(5)</u>	<u>Determinada Certificada</u>
11-005-011-00024-002	101000	S	NO	OLIVAR EN PENDIENTE	0,04		0,04	0,04
11-005-011-00024-003	41000	S	NO	HERBACEOS	1,05		1,05	1,05
11-005-011-00024-004	101000	S	NO	OLIVAR	0,03		0,03	0,03
11-005-011-00024-006	101000	S	NO	OLIVAR EN PENDIENTE	3,31		3,27	3,31



1. Reducciones previstas por sobredeclaración, artículo 16 del Reglamento (UE) nº 65/2011

2. Resolución de 3 de agosto de 2012 de la Dirección General de Fondos Agrarios (BOJA nº 159, 14 de agosto de 2012)

3. Superficie declarada admisible tras el ajuste con la conversión SIGPAC para el grupo de pago de herbáceos.

Menor valor entre la superficie declarada admisible tras el ajuste con la conversión SIGPAC y la comprometida admisible para el resto de grupos de pago

4. Se calcula sobre la superficie declarada reducida

5. Superficie de cultivo válido para la ayuda determinada en campo para el grupo de pago de herbáceos.

Superficie de cultivo válido para la ayuda determinada en campo tras el ajuste con la superficie comprometida admisible para el resto de grupos de pago

* Ayuda cofinanciada a través del Plan de Reestructuración del Tabaco de Andalucía contemplado en el Programa de Desarrollo Rural de Andalucía (2007-2013)

<u>APELLIDOS Y NOMBRE / RAZÓN SOCIAL</u>	<u>NIF</u>	<u>EXPEDIENTE</u>	<u>ANUALIDAD DE PAGO</u>
FERNANDO CABEZUELO VAZQUEZ S.L.	B11557691	2001866	4ª

Resumen de superficies

<u>GRUPO DE PAGO</u>	<u>SUPERFICIE (Hectáreas)</u>			<u>% Sobredeclaración (1)</u>
	<u>Declarada admisible</u>	<u>Declarada Reducida(3)</u>	<u>Resuelta</u>	
HERBACEOS	155,05	151,07	151,07	0,00
TOTAL	155,05	151,07	151,07	

% PENALIZACIÓN**IMPORTE (Euros)**

<u>Admisibilidad (2)</u>	<u>Presentación tardía</u>	<u>Omisión declaración</u>	<u>Condicionalidad</u>		<u>Calculado(4)</u>	<u>FEADER(EJE2)</u>	<u>MAGRAMA</u>	<u>CAPDER</u>	<u>Total</u>
10,00	0,00	0,00	0,00	A pagar	21.599,04	15.551,31	1.424,89	2.462,94	19.439,14

RECINTOS

<u>REFERENCIA SIGPAC</u>	<u>CULTIVO S/R</u>	<u>CONV.</u>	<u>GRUPO PAGO</u>	<u>SUPERFICIE (Hectáreas)</u>				
				<u>Declarada admisible</u>	<u>Conv. SIGPAC</u>	<u>Control C.(5)</u>	<u>Determinada Certificada</u>	
11-015-011-00019-002	13000	S	NO	HERBACEOS	5,01		5,01	5,01
11-015-011-00019-006	13000	S	NO	HERBACEOS	0,69		0,69	0,69
11-015-011-00020-001	13000	S	NO	HERBACEOS	9,83		9,83	9,83
11-015-011-00042-003	33000	S	NO	HERBACEOS	9,85		9,85	9,85
11-015-011-00050-001	13000	S	NO	HERBACEOS	5,85		5,85	5,85
11-015-011-00059-001	8000	S	NO	HERBACEOS	21,50		21,50	21,50
11-015-011-00070-001	33000	S	NO	HERBACEOS	0,98		0,98	0,98
11-015-011-00071-001	8000	S	NO	HERBACEOS	1,20		1,20	1,20
11-015-011-00072-001	8000	S	NO	HERBACEOS	9,23		6,10	9,23
11-015-011-00084-001	3706	S	NO	HERBACEOS	9,64		9,64	9,64
11-015-012-00021-006	8000	S	NO	HERBACEOS	3,33		3,33	3,33
11-015-012-00021-006	13000	S	NO	HERBACEOS	38,28		38,28	38,28
11-015-034-00017-001	13000	S	NO	HERBACEOS	5,78		5,78	5,78
11-015-034-00025-002	3706	S	NO	HERBACEOS	2,38		2,38	2,38
11-015-034-00027-001	3706	S		HERBACEOS	3,96		3,50	0,00
11-015-034-00028-001	3706	S	NO	HERBACEOS	3,39		3,00	3,39
11-023-001-00054-002	3501	S	NO	HERBACEOS	15,47		15,47	15,80
11-023-001-00054-002	8000	S	NO	HERBACEOS	8,68		8,68	8,68

INCIDENCIA DESCRIPCIÓN

73103 El recinto declarado no cumple con las normas de producción ecológica (compromiso anexo 1, Orden 24 marzo 2011)

Recinto:11-015-034-00027-001 Cultivo:3706 TRIGO DURO-COLOSSEO Secano

<u>Id. Com</u>	<u>Compromiso</u>	<u>% admisibilidad</u>
C1_03	Cumplir con las normas de producción establecidas en el Reglamento (CE) nº 834/2007, del Consejo, de 28 de junio de 2007, que regula la producción ecológica.	10,00



1. Reducciones previstas por sobredeclaración, artículo 16 del Reglamento (UE) nº 65/2011

2. Resolución de 3 de agosto de 2012 de la Dirección General de Fondos Agrarios (BOJA nº 159, 14 de agosto de 2012)

3. Superficie declarada admisible tras el ajuste con la conversión SIGPAC para el grupo de pago de herbáceos.

Menor valor entre la superficie declarada admisible tras el ajuste con la conversión SIGPAC y la comprometida admisible para el resto de grupos de pago

4. Se calcula sobre la superficie declarada reducida

5. Superficie de cultivo válido para la ayuda determinada en campo para el grupo de pago de herbáceos.

Superficie de cultivo válido para la ayuda determinada en campo tras el ajuste con la superficie comprometida admisible para el resto de grupos de pago

* Ayuda cofinanciada a través del Plan de Reestructuración del Tabaco de Andalucía contemplado en el Programa de Desarrollo Rural de Andalucía (2007-2013)

<u>APellidos y nombre / RAZÓN SOCIAL</u>	<u>NIF</u>	<u>EXPEDIENTE</u>	<u>ANUALIDAD DE PAGO</u>
FLORES BOLAÑOS RUFINO	31204758Z	2000960	4ª

Resumen de superficies

<u>GRUPO DE PAGO</u>	<u>SUPERFICIE (Hectáreas)</u>			<u>% Sobredeclaración (1)</u>
	<u>Declarada admisible</u>	<u>Declarada Reducida(3)</u>	<u>Resuelta</u>	
HERBACEOS	18,59	10,75	10,75	0,00
TOTAL	18,59	10,75	10,75	

% PENALIZACIÓN**IMPORTE (Euros)**

<u>Admisibilidad (2)</u>	<u>Presentación tardía</u>	<u>Omisión declaración</u>	<u>Condicionalidad</u>		<u>Calculado(4)</u>	<u>FEADER(EJE2)</u>	<u>MAGRAMA</u>	<u>CAPDER</u>	<u>Total</u>
0,00	0,00	0,00	0,00	Pago realizado		966,85	88,59	153,12	1.208,56
				A pagar		454,99	41,69	72,06	568,74
				TOTAL	1.777,30	1.421,84	130,28	225,18	1.777,30

RECINTOS

<u>REFERENCIA SIGPAC</u>	<u>CULTIVO S/R</u>	<u>CONV.</u>	<u>GRUPO PAGO</u>	<u>SUPERFICIE (Hectáreas)</u>		
				<u>Declarada admisible</u>	<u>Conv. SIGPAC Control C.(5)</u>	<u>Determinada Certificada</u>
11-023-038-00007-001	3454 S	NO	HERBACEOS	4,47		4,47
11-023-038-00007-001	8000 S	NO	HERBACEOS	4,40		4,40
11-023-054-00006-002	3454 S	NO	HERBACEOS	4,57		0,94
11-023-054-00006-002	8000 S	NO	HERBACEOS	5,15		0,94



1. Reducciones previstas por sobredeclaración, artículo 16 del Reglamento (UE) nº 65/2011

2. Resolución de 3 de agosto de 2012 de la Dirección General de Fondos Agrarios (BOJA nº 159, 14 de agosto de 2012)

3. Superficie declarada admisible tras el ajuste con la conversión SIGPAC para el grupo de pago de herbáceos.

Menor valor entre la superficie declarada admisible tras el ajuste con la conversión SIGPAC y la comprometida admisible para el resto de grupos de pago

4. Se calcula sobre la superficie declarada reducida

5. Superficie de cultivo válido para la ayuda determinada en campo para el grupo de pago de herbáceos.

Superficie de cultivo válido para la ayuda determinada en campo tras el ajuste con la superficie comprometida admisible para el resto de grupos de pago

* Ayuda cofinanciada a través del Plan de Reestructuración del Tabaco de Andalucía contemplado en el Programa de Desarrollo Rural de Andalucía (2007-2013)

<u>APELLIDOS Y NOMBRE / RAZÓN SOCIAL</u>	<u>NIF</u>	<u>EXPEDIENTE</u>	<u>ANUALIDAD DE PAGO</u>
FRANCO DOMINGUEZ MARIA	75834194C	2002784	6ª

Resumen de superficies

<u>GRUPO DE PAGO</u>	<u>SUPERFICIE (Hectáreas)</u>				<u>% Sobredeclaración (1)</u>
	<u>Declarada admisible</u>	<u>Comprometida</u>	<u>Declarada Reducida(3)</u>	<u>Resuelta</u>	
OLIVAR EN PENDIENTE	11,15		10,03	10,03	0,00
OLIVAR	0,10		0,09	0,09	0,00
TOTAL	11,25	10,12	10,12	10,12	

% PENALIZACIÓN**IMPORTE (Euros)**

<u>Admisibilidad (2)</u>	<u>Presentación tardía</u>	<u>Omisión declaración</u>	<u>Condicionalidad</u>	<u>Pago realizado</u>	<u>Calculado(4)</u>	<u>FEADER(EJE2)</u>	<u>MAGRAMA</u>	<u>CAPDER</u>	<u>Total</u>
0,00	0,00	0,00	0,00			1.830,83	167,75	289,96	2.288,54
				A pagar		861,57	78,94	136,45	1.076,96
				TOTAL	3.365,50	2.692,40	246,69	426,41	3.365,50

RECINTOS

<u>REFERENCIA SIGPAC</u>	<u>CULTIVO</u>	<u>S/R</u>	<u>CONV.</u>	<u>GRUPO PAGO</u>	<u>Declarada admisible</u>	<u>SUPERFICIE (Hectáreas)</u>			
					<u>Conv. SIGPAC</u>	<u>Control C.(5)</u>	<u>Determinada</u>	<u>Certificada</u>	
11-041-028-00052-001	101000	S	NO	OLIVAR EN PENDIENTE	1,69			1,10	1,69
11-041-028-00059-003	101000	S	NO	OLIVAR EN PENDIENTE	0,98			0,94	0,96
11-041-028-00059-006	101000	S	NO	OLIVAR EN PENDIENTE	1,28			1,22	1,23
11-041-028-00059-009	101000	S	NO	OLIVAR	0,10			0,09	0,10
11-041-028-00059-010	101000	S	NO	OLIVAR EN PENDIENTE	1,07			1,04	1,05
11-041-028-00059-011	101000	S	NO	OLIVAR EN PENDIENTE	0,80			0,78	0,80
11-041-028-00059-012	101000	S	NO	OLIVAR EN PENDIENTE	3,39			3,28	3,33
11-041-028-00085-002	101000	S	NO	OLIVAR EN PENDIENTE	0,02			0,01	0,02
11-041-028-00085-005	101000	S	NO	OLIVAR EN PENDIENTE	0,17			0,16	0,17
11-041-028-00085-009	101000	S	NO	OLIVAR EN PENDIENTE	0,05			0,04	0,05
11-041-028-00085-010	101000	S	NO	OLIVAR EN PENDIENTE	0,25			0,22	0,25
11-041-028-00085-012	101000	S	NO	OLIVAR EN PENDIENTE	0,77			0,73	0,77
11-041-028-00085-013	101000	S	NO	OLIVAR EN PENDIENTE	0,05			0,04	0,05
11-041-034-00010-001	101000	S	NO	OLIVAR EN PENDIENTE	0,57			0,47	0,57

INCIDENCIA DESCRIPCIÓN

73104 Recinto declarado que no cumple en su totalidad con las normas de producción ecológica (compromiso anexo 1, Orden 24 marzo 2011)

Recinto:11-041-028-00059-003 Cultivo:101000 OLIVAR-SIN VARIEDAD Secano Sup. Declarada:0,98 Sup. Certificada:0,96

Recinto:11-041-028-00059-006 Cultivo:101000 OLIVAR-SIN VARIEDAD Secano Sup. Declarada:1,28 Sup. Certificada:1,23

Recinto:11-041-028-00059-010 Cultivo:101000 OLIVAR-SIN VARIEDAD Secano Sup. Declarada:1,07 Sup. Certificada:1,05

Recinto:11-041-028-00059-012 Cultivo:101000 OLIVAR-SIN VARIEDAD Secano Sup. Declarada:3,39 Sup. Certificada:3,33

73106 Recinto declarado no comprometido

Recinto:11-041-028-00085-003 Cultivo:101000 OLIVAR-SIN VARIEDAD Secano

Recinto:11-041-028-00085-008 Cultivo:101000 OLIVAR-SIN VARIEDAD Secano



1. Reducciones previstas por sobredeclaración, artículo 16 del Reglamento (UE) nº 65/2011

2. Resolución de 3 de agosto de 2012 de la Dirección General de Fondos Agrarios (BOJA nº 159, 14 de agosto de 2012)

3. Superficie declarada admisible tras el ajuste con la conversión SIGPAC para el grupo de pago de herbáceos.

Menor valor entre la superficie declarada admisible tras el ajuste con la conversión SIGPAC y la comprometida admisible para el resto de grupos de pago

4. Se calcula sobre la superficie declarada reducida

5. Superficie de cultivo válido para la ayuda determinada en campo para el grupo de pago de herbáceos.

Superficie de cultivo válido para la ayuda determinada en campo tras el ajuste con la superficie comprometida admisible para el resto de grupos de pago

* Ayuda cofinanciada a través del Plan de Reestructuración del Tabaco de Andalucía contemplado en el Programa de Desarrollo Rural de Andalucía (2007-2013)

<u>APELLIDOS Y NOMBRE / RAZÓN SOCIAL</u>	<u>NIF</u>	<u>EXPEDIENTE</u>	<u>ANUALIDAD DE PAGO</u>
GALAN RODRIGUEZ ANGEL LUIS	52303213V	2001856	4ª

Resumen de superficies

<u>GRUPO DE PAGO</u>	<u>SUPERFICIE (Hectáreas)</u>			<u>% Sobredeclaración (1)</u>
	<u>Declarada admisible</u>	<u>Declarada Reducida(3)</u>	<u>Resuelta</u>	
HERBACEOS	100,33	100,32	100,32	0,00
TOTAL	100,33	100,32	100,32	

% PENALIZACIÓN**IMPORTE (Euros)**

<u>Admisibilidad (2)</u>	<u>Presentación tardía</u>	<u>Omisión declaración</u>	<u>Condicionalidad</u>		<u>Calculado(4)</u>	<u>FEADER(EJE2)</u>	<u>MAGRAMA</u>	<u>CAPDER</u>	<u>Total</u>
0,00	0,00	0,00	0,00	Pago realizado		9.011,22	825,66	1.427,14	11.264,02
				A pagar		4.240,58	388,54	671,60	5.300,72
				TOTAL	16.564,74	13.251,80	1.214,20	2.098,74	16.564,74

RECINTOS

<u>REFERENCIA SIGPAC</u>	<u>CULTIVO S/R</u>	<u>CONV.</u>	<u>GRUPO PAGO</u>	<u>SUPERFICIE (Hectáreas)</u>			
				<u>Declarada admisible</u>	<u>Conv. SIGPAC</u>	<u>Control C.(5)</u>	<u>Determinada Certificada</u>
11-041-023-00009-003	8000 S	NO	HERBACEOS	49,75			49,75
11-041-023-00009-004	13000 S	NO	HERBACEOS	4,03			4,03
11-041-023-00009-004	41000 S	NO	HERBACEOS	26,89			26,89
11-041-023-00010-001	13000 S	NO	HERBACEOS	8,63			8,63
11-041-023-00038-002	13000 S	NO	HERBACEOS	11,03			11,02

INCIDENCIA DESCRIPCIÓN

73104 Recinto declarado que no cumple en su totalidad con las normas de producción ecológica (compromiso anexo 1, Orden 24 marzo 2011)
 Recinto:11-041-023-00038-002 Cultivo:13000 TRITICALE-SIN VARIEDAD Secano Sup. Declarada:11,03 Sup. Certificada:11,01

<u>APELLIDOS Y NOMBRE / RAZÓN SOCIAL</u>	<u>NIF</u>	<u>EXPEDIENTE</u>	<u>ANUALIDAD DE PAGO</u>
GALLARDO BLANCO JUAN FERNANDO	31824569K	2001886	4ª

Resumen de superficies

<u>GRUPO DE PAGO</u>	<u>SUPERFICIE (Hectáreas)</u>			<u>% Sobredeclaración (1)</u>
	<u>Declarada admisible</u>	<u>Declarada Reducida(3)</u>	<u>Resuelta</u>	
HERBACEOS	19,69	19,64	19,64	0,00
TOTAL	19,69	19,64	19,64	

% PENALIZACIÓN**IMPORTE (Euros)**

<u>Admisibilidad (2)</u>	<u>Presentación tardía</u>	<u>Omisión declaración</u>	<u>Condicionalidad</u>		<u>Calculado(4)</u>	<u>FEADER(EJE2)</u>	<u>MAGRAMA</u>	<u>CAPDER</u>	<u>Total</u>
0,00	0,00	0,00	0,00	Pago realizado		1.589,77	145,66	251,78	1.987,21
				A pagar		1.007,90	92,35	159,62	1.259,87
				TOTAL	3.247,08	2.597,67	238,01	411,40	3.247,08

RECINTOS

<u>REFERENCIA SIGPAC</u>	<u>CULTIVO S/R</u>	<u>CONV.</u>	<u>GRUPO PAGO</u>	<u>SUPERFICIE (Hectáreas)</u>			
				<u>Declarada admisible</u>	<u>Conv. SIGPAC</u>	<u>Control C.(5)</u>	<u>Determinada Certificada</u>
11-008-015-00071-001	8000 S	NO	HERBACEOS	9,18			9,18
11-008-016-00106-011	8000 S	NO	HERBACEOS	1,65			1,65
11-008-016-00106-013	8000 S	NO	HERBACEOS	2,09			2,07
11-008-016-00106-014	8000 S	NO	HERBACEOS	6,77			6,74

1. Reducciones previstas por sobredeclaración, artículo 16 del Reglamento (UE) nº 65/2011

2. Resolución de 3 de agosto de 2012 de la Dirección General de Fondos Agrarios (BOJA nº 159, 14 de agosto de 2012)

3. Superficie declarada admisible tras el ajuste con la conversión SIGPAC para el grupo de pago de herbáceos.

4. Menor valor entre la superficie declarada admisible tras el ajuste con la conversión SIGPAC y la comprometida admisible para el resto de grupos de pago

5. Se calcula sobre la superficie declarada reducida

6. Superficie de cultivo válido para la ayuda determinada en campo para el grupo de pago de herbáceos.

7. Superficie de cultivo válido para la ayuda determinada en campo tras el ajuste con la superficie comprometida admisible para el resto de grupos de pago

* Ayuda cofinanciada a través del Plan de Reestructuración del Tabaco de Andalucía contemplado en el Programa de Desarrollo Rural de Andalucía (2007-2013)

<u>APELLIDOS Y NOMBRE / RAZÓN SOCIAL</u>	<u>NIF</u>	<u>EXPEDIENTE</u>	<u>ANUALIDAD DE PAGO</u>		
GALLEGO PEÑA ANTONIA	31558057X	2006965	7ª		
Resumen de superficies					
<u>GRUPO DE PAGO</u>	<u>SUPERFICIE (Hectáreas)</u>				
	<u>Declarada admisible</u>	<u>Comprometida</u>	<u>Declarada Reducida(3)</u>	<u>Resuelta</u>	<u>% Sobredeclaración (1)</u>
CITRICOS	1,98		1,98	1,98	0,00
TOTAL	1,98	1,98	1,98	1,98	

<u>% PENALIZACIÓN</u>				<u>IMPORTE (Euros)</u>					
<u>Admisibilidad (2)</u>	<u>Presentación tardía</u>	<u>Omisión declaración</u>	<u>Condicionalidad</u>	<u>Calculado(4)</u>	<u>FEADER(EJE2)</u>	<u>MAGRAMA</u>	<u>CAPDER</u>	<u>Total</u>	
0,00	0,00	0,00	0,00	A pagar	909,53	727,62	66,67	115,24	909,53

<u>REFERENCIA SIGPAC</u>	<u>CULTIVO</u>	<u>S/R</u>	<u>CONV.</u>	<u>GRUPO PAGO</u>	<u>Declarada admisible</u>	<u>SUPERFICIE (Hectáreas)</u>			
					<u>Conv. SIGPAC</u>	<u>Control C.(5)</u>	<u>Determinada</u>	<u>Certificada</u>	
11-020-146-00032-002	206000	R	NO	CITRICOS	1,08			1,08	1,09
11-020-146-00032-002	209000	R	NO	CITRICOS	0,14			0,14	0,14
11-020-146-00032-007	206000	R	NO	CITRICOS	0,76			0,76	0,76

<u>APELLIDOS Y NOMBRE / RAZÓN SOCIAL</u>	<u>NIF</u>	<u>EXPEDIENTE</u>	<u>ANUALIDAD DE PAGO</u>					
GARCIA ARANA RAFAEL	31622601Q	2005978	7ª					
Resumen de superficies								
<u>GRUPO DE PAGO</u>	<u>SUPERFICIE (Hectáreas)</u>							
	<u>Declarada admisible</u>	<u>Comprometida</u>	<u>Declarada Reducida(3)</u>	<u>Resuelta</u>	<u>% Sobredeclaración (1)</u>			
VIÑEDO VINIFICACION	13,47		13,42	13,42	0,00			
TOTAL	13,47	13,42	13,42	13,42				
% PENALIZACIÓN								
<u>% PENALIZACIÓN</u>				<u>IMPORTE (Euros)</u>				
<u>Admisibilidad (2)</u>	<u>Presentación tardía</u>	<u>Omisión declaración</u>	<u>Condicionalidad</u>	<u>Calculado(4)</u>	<u>FEADER(EJE2)</u>	<u>MAGRAMA</u>	<u>CAPDER</u>	<u>Total</u>
0,00	0,00	0,00	0,00	Pago realizado	1.512,52	138,58	239,54	1.890,64
				A pagar	711,78	65,22	112,72	889,72
TOTAL				2.780,36	2.224,30	203,80	352,26	2.780,36

<u>REFERENCIA SIGPAC</u>	<u>CULTIVO</u>	<u>S/R</u>	<u>CONV.</u>	<u>GRUPO PAGO</u>	<u>Declarada admisible</u>	<u>SUPERFICIE (Hectáreas)</u>			
					<u>Conv. SIGPAC</u>	<u>Control C.(5)</u>	<u>Determinada</u>	<u>Certificada</u>	
11-020-005-00109-001	102000	S	NO	VIÑEDO VINIFICACION	13,47	13,46		13,46	13,47



1. Reducciones previstas por sobredeclaración, artículo 16 del Reglamento (UE) nº 65/2011

2. Resolución de 3 de agosto de 2012 de la Dirección General de Fondos Agrarios (BOJA nº 159, 14 de agosto de 2012)

3. Superficie declarada admisible tras el ajuste con la conversión SIGPAC para el grupo de pago de herbáceos.

4. Menor valor entre la superficie declarada admisible tras el ajuste con la conversión SIGPAC y la comprometida admisible para el resto de grupos de pago

5. Se calcula sobre la superficie declarada reducida

6. Superficie de cultivo válido para la ayuda determinada en campo para el grupo de pago de herbáceos.

7. Superficie de cultivo válido para la ayuda determinada en campo tras el ajuste con la superficie comprometida admisible para el resto de grupos de pago

* Ayuda cofinanciada a través del Plan de Reestructuración del Tabaco de Andalucía contemplado en el Programa de Desarrollo Rural de Andalucía (2007-2013)

<u>APELLIDOS Y NOMBRE / RAZÓN SOCIAL</u>	<u>NIF</u>	<u>EXPEDIENTE</u>	<u>ANUALIDAD DE PAGO</u>
GARCIA BARRERA CLAUDIO	28218597N	2000776	7ª

Resumen de superficies

<u>GRUPO DE PAGO</u>	<u>SUPERFICIE (Hectáreas)</u>				<u>% Sobredeclaración (1)</u>
	<u>Declarada admisible</u>	<u>Comprometida</u>	<u>Declarada Reducida(3)</u>	<u>Resuelta</u>	
OLIVAR EN PENDIENTE	15,29		14,68	14,68	0,00
TOTAL	15,29	14,68	14,68	14,68	

% PENALIZACIÓN**IMPORTE (Euros)**

<u>Admisibilidad (2)</u>	<u>Presentación tardía</u>	<u>Omisión declaración</u>	<u>Condicionalidad</u>		<u>Calculado(4)</u>	<u>FEADER(EJE2)</u>	<u>MAGRAMA</u>	<u>CAPDER</u>	<u>Total</u>
0,00	0,00	0,00	0,00	Pago realizado		2.662,19	243,92	421,62	3.327,73
				A pagar		1.252,79	114,79	198,41	1.565,99
				TOTAL	4.893,72	3.914,98	358,71	620,03	4.893,72

RECINTOS

<u>REFERENCIA SIGPAC</u>	<u>CULTIVO</u>	<u>S/R</u>	<u>CONV.</u>	<u>GRUPO PAGO</u>	<u>Declarada admisible</u>	<u>SUPERFICIE (Hectáreas)</u>	<u>Conv. SIGPAC</u>	<u>Control C.(5)</u>	<u>Determinada</u>	<u>Certificada</u>
11-026-015-00011-004	101000	S	NO	OLIVAR EN PENDIENTE	0,02			0,02	0,02	0,02
11-026-015-00011-005	101000	S	NO	OLIVAR EN PENDIENTE	0,25			0,25	0,25	0,25
11-026-015-00011-006	101000	S	NO	OLIVAR EN PENDIENTE	1,50			1,48	1,50	1,50
11-026-016-00002-002	101000	S	NO	OLIVAR EN PENDIENTE	0,04			0,04	0,04	0,04
11-026-016-00002-003	101000	S	NO	OLIVAR EN PENDIENTE	0,86			0,86	0,86	0,86
11-026-016-00002-004	101000	S	NO	OLIVAR EN PENDIENTE	1,27			1,27	1,27	1,27
11-026-016-00003-001	101000	S	NO	OLIVAR EN PENDIENTE	0,16			0,16	0,16	0,16
11-026-016-00003-002	101000	S	NO	OLIVAR EN PENDIENTE	1,65			1,65	1,65	1,65
11-026-016-00014-001	101000	S	NO	OLIVAR EN PENDIENTE	1,35			1,24	1,35	1,35
11-026-016-00015-002	101000	S	NO	OLIVAR EN PENDIENTE	1,58			1,58	1,58	1,58
11-026-016-00015-003	101000	S	NO	OLIVAR EN PENDIENTE	0,02			0,02	0,02	0,02
11-041-029-00027-009	101000	S	NO	OLIVAR EN PENDIENTE	2,23			2,05	2,23	2,23
11-041-029-00027-016	101000	S	NO	OLIVAR EN PENDIENTE	0,28			0,27	0,28	0,28
11-041-029-00027-017	101000	S	NO	OLIVAR EN PENDIENTE	0,02			0,02	0,02	0,02
11-041-029-00069-001	101000	S	NO	OLIVAR EN PENDIENTE	3,79			3,77	3,79	3,79

INCIDENCIA DESCRIPCIÓN

73103 El recinto declarado no cumple con las normas de producción ecológica (compromiso anexo 1, Orden 24 marzo 2011)

Recinto:11-041-029-00051-003 Cultivo:101000 OLIVAR-SIN VARIEDAD Secano

Recinto:11-041-029-00051-008 Cultivo:101000 OLIVAR-SIN VARIEDAD Secano

Recinto:11-041-029-00051-009 Cultivo:101000 OLIVAR-SIN VARIEDAD Secano

73106 Recinto declarado no comprometido

Recinto:11-026-016-00002-011 Cultivo:101000 OLIVAR-SIN VARIEDAD Secano

Recinto:11-041-029-00051-003 Cultivo:101000 OLIVAR-SIN VARIEDAD Secano

Recinto:11-041-029-00051-008 Cultivo:101000 OLIVAR-SIN VARIEDAD Secano

Recinto:11-041-029-00051-009 Cultivo:101000 OLIVAR-SIN VARIEDAD Secano



1. Reducciones previstas por sobredeclaración, artículo 16 del Reglamento (UE) nº 65/2011

2. Resolución de 3 de agosto de 2012 de la Dirección General de Fondos Agrarios (BOJA nº 159, 14 de agosto de 2012)

3. Superficie declarada admisible tras el ajuste con la conversión SIGPAC para el grupo de pago de herbáceos.

Menor valor entre la superficie declarada admisible tras el ajuste con la conversión SIGPAC y la comprometida admisible para el resto de grupos de pago

4. Se calcula sobre la superficie declarada reducida

5. Superficie de cultivo válido para la ayuda determinada en campo para el grupo de pago de herbáceos.

Superficie de cultivo válido para la ayuda determinada en campo tras el ajuste con la superficie comprometida admisible para el resto de grupos de pago

* Ayuda cofinanciada a través del Plan de Reestructuración del Tabaco de Andalucía contemplado en el Programa de Desarrollo Rural de Andalucía (2007-2013)

<u>APellidos y nombre / RAZÓN SOCIAL</u>	<u>NIF</u>	<u>EXPEDIENTE</u>	<u>ANUALIDAD DE PAGO</u>			
GARCIA CONDE FRANCISCO	31224670P	2003850	6ª			
Resumen de superficies						
		SUPERFICIE (Hectáreas)				
GRUPO DE PAGO		<u>Declarada admisible</u>	<u>Comprometida</u>	<u>Declarada Reducida(3)</u>	<u>Resuelta</u>	<u>% Sobredeclaración (1)</u>
OLIVAR EN PENDIENTE		9,44		8,96	8,96	0,00
TOTAL		9,44	8,96	8,96	8,96	

<u>% PENALIZACIÓN</u>				<u>IMPORTE (Euros)</u>					
<u>Admisibilidad (2)</u>	<u>Presentación tardía</u>	<u>Omisión declaración</u>	<u>Condicionalidad</u>	<u>Calculado(4)</u>	<u>FEADER(EJE2)</u>	<u>MAGRAMA</u>	<u>CAPDER</u>	<u>Total</u>	
10,00	0,00	0,00	0,00	Pago realizado	1.462,39	133,99	231,61	1.827,99	
				A pagar	688,18	63,05	109,00	860,23	
TOTAL					2.986,91	2.150,57	197,04	340,61	2.688,22

<u>REFERENCIA SIGPAC</u>	<u>CULTIVO S/R</u>	<u>CONV.</u>	<u>GRUPO PAGO</u>	<u>Declarada admisible</u>	<u>SUPERFICIE (Hectáreas)</u>		
					<u>Conv. SIGPAC</u>	<u>Control C.(5)</u>	<u>Determinada Certificada</u>
11-018-004-00021-001	101000 S	NO	OLIVAR EN PENDIENTE	1,78			1,78 2,17
11-018-004-00177-004	101000 S	NO	OLIVAR EN PENDIENTE	5,71	5,71		5,71 5,71
11-018-004-00177-014	101000 S	NO	OLIVAR EN PENDIENTE	0,91	0,89		0,89 0,91
11-018-004-00210-004	101000 S		OLIVAR EN PENDIENTE	1,04	1,03		1,03 0,00

INCIDENCIA DESCRIPCIÓN

73103	El recinto declarado no cumple con las normas de producción ecológica (compromiso anexo 1, Orden 24 marzo 2011)		
	Recinto:11-018-004-00177-002	Cultivo:101000	OLIVAR-SIN VARIEDAD Secano
	Recinto:11-018-004-00177-012	Cultivo:101000	OLIVAR-SIN VARIEDAD Secano
	Recinto:11-018-004-00210-004	Cultivo:101000	OLIVAR-SIN VARIEDAD Secano
73105	Cultivo, variedad, régimen y/o uso del recinto SIGPAC no compatible con la submedida (anexo 9, Orden 24 marzo 2011)		
	Recinto:11-018-004-00177-002	Cultivo:101000	OLIVAR-SIN VARIEDAD Secano Uso Sigpac:IM
	Recinto:11-018-004-00177-012	Cultivo:101000	OLIVAR-SIN VARIEDAD Secano Uso Sigpac:ED

<u>Id. Com</u>	<u>Compromiso</u>	<u>% admisibilidad</u>
C1_03	Cumplir con las normas de producción establecidas en el Reglamento (CE) nº 834/2007, del Consejo, de 28 de junio de 2007, que regula la producción ecológica.	10,00



1. Reducciones previstas por sobredeclaración, artículo 16 del Reglamento (UE) nº 65/2011

2. Resolución de 3 de agosto de 2012 de la Dirección General de Fondos Agrarios (BOJA nº 159, 14 de agosto de 2012)

3. Superficie declarada admisible tras el ajuste con la conversión SIGPAC para el grupo de pago de herbáceos.

Menor valor entre la superficie declarada admisible tras el ajuste con la conversión SIGPAC y la comprometida admisible para el resto de grupos de pago

4. Se calcula sobre la superficie declarada reducida

5. Superficie de cultivo válido para la ayuda determinada en campo para el grupo de pago de herbáceos.

Superficie de cultivo válido para la ayuda determinada en campo tras el ajuste con la superficie comprometida admisible para el resto de grupos de pago

* Ayuda cofinanciada a través del Plan de Reestructuración del Tabaco de Andalucía contemplado en el Programa de Desarrollo Rural de Andalucía (2007-2013)

<u>APellidos y nombre / RAZÓN SOCIAL</u>	<u>NIF</u>	<u>EXPEDIENTE</u>	<u>ANUALIDAD DE PAGO</u>
GIL CORBACHO FRANCISCO JAVIER	32041221J	2002856	4ª

Resumen de superficies

<u>GRUPO DE PAGO</u>	<u>SUPERFICIE (Hectáreas)</u>				<u>% Sobredeclaración (1)</u>
	<u>Declarada admisible</u>	<u>Comprometida</u>	<u>Declarada Reducida(3)</u>	<u>Resuelta</u>	
FRUTALES DE SECANO	6,66		3,52	3,52	0,00
CITRICOS	2,22		2,14	2,14	0,00
TOTAL	8,88	5,66	5,66	5,66	

Resumen de superficies

<u>GRUPO DE PAGO</u>	<u>SUPERFICIE (Hectáreas)</u>				<u>% Sobredeclaración (1)</u>
	<u>Declarada admisible</u>	<u>Comprometida</u>	<u>Declarada Reducida(3)</u>	<u>Resuelta</u>	
HERBACEOS	24,53		24,51	24,51	0,00
TOTAL	24,53		24,51	24,51	

% PENALIZACIÓN**IMPORTE (Euros)**

<u>Admisibilidad (2)</u>	<u>Presentación tardía</u>	<u>Omisión declaración</u>	<u>Condicionalidad</u>		<u>Calculado(4)</u>	<u>FEADER(EJE2)</u>	<u>MAGRAMA</u>	<u>CAPDER</u>	<u>Total</u>
0,00	0,00	0,00	0,00	Pago realizado		2.951,34	270,42	467,41	3.689,17
				A pagar		1.388,86	127,25	219,97	1.736,08
				TOTAL	5.425,25	4.340,20	397,67	687,38	5.425,25

RECINTOS

<u>REFERENCIA SIGPAC</u>	<u>CULTIVO</u>	<u>S/R</u>	<u>CONV.</u>	<u>GRUPO PAGO</u>	<u>Declarada admisible</u>	<u>SUPERFICIE (Hectáreas)</u>		
					<u>Conv. SIGPAC</u>	<u>Control C.(5)</u>	<u>Determinada</u>	<u>Certificada</u>
11-021-008-00056-008	5000	S	SI	HERBACEOS	8,62		8,62	8,61
11-021-008-00062-003	5000	S	SI	HERBACEOS	14,58		14,58	14,58
11-021-008-00124-001	5000	S	SI	HERBACEOS	0,25		0,24	0,25
11-021-008-00124-005	5000	R	SI	HERBACEOS	1,08		1,07	1,08
11-021-008-00124-016	113006	S	SI	FRUTALES DE SECANO	6,66		3,52	6,66
11-021-008-00124-017	206000	R	SI	CITRICOS	1,41		1,41	1,41
11-021-008-00124-020	206000	R	SI	CITRICOS	0,04		0,04	0,04
11-021-008-00124-021	206000	S	SI	CITRICOS	0,77		0,69	0,77

INCIDENCIA DESCRIPCIÓN

73104 Recinto declarado que no cumple en su totalidad con las normas de producción ecológica (compromiso anexo 1, Orden 24 marzo 2011)
 Recinto:11-021-008-00056-008 Cultivo:5000 CEBADA-SIN VARIEDAD Secano Sup. Declarada:8,62 Sup. Certificada:8,61



1. Reducciones previstas por sobredeclaración, artículo 16 del Reglamento (UE) nº 65/2011

2. Resolución de 3 de agosto de 2012 de la Dirección General de Fondos Agrarios (BOJA nº 159, 14 de agosto de 2012)

3. Superficie declarada admisible tras el ajuste con la conversión SIGPAC para el grupo de pago de herbáceos.

Menor valor entre la superficie declarada admisible tras el ajuste con la conversión SIGPAC y la comprometida admisible para el resto de grupos de pago

4. Se calcula sobre la superficie declarada reducida

5. Superficie de cultivo válido para la ayuda determinada en campo para el grupo de pago de herbáceos.

Superficie de cultivo válido para la ayuda determinada en campo tras el ajuste con la superficie comprometida admisible para el resto de grupos de pago

* Ayuda cofinanciada a través del Plan de Reestructuración del Tabaco de Andalucía contemplado en el Programa de Desarrollo Rural de Andalucía (2007-2013)

<u>APELLIDOS Y NOMBRE / RAZÓN SOCIAL</u>	<u>NIF</u>	<u>EXPEDIENTE</u>	<u>ANUALIDAD DE PAGO</u>
GIL MORENO ANA MARIA	28415410Z	2007061	4ª

Resumen de superficies

<u>GRUPO DE PAGO</u>	<u>SUPERFICIE (Hectáreas)</u>			<u>% Sobredeclaración (1)</u>
	<u>Declarada admisible</u>	<u>Declarada Reducida(3)</u>	<u>Resuelta</u>	
HERBACEOS	34,39	34,00	34,00	0,00
TOTAL	34,39	34,00	34,00	

% PENALIZACIÓN**IMPORTE (Euros)**

<u>Admisibilidad (2)</u>	<u>Presentación tardía</u>	<u>Omisión declaración</u>	<u>Condicionalidad</u>		<u>Calculado(4)</u>	<u>FEADER(EJE2)</u>	<u>MAGRAMA</u>	<u>CAPDER</u>	<u>Total</u>
0,00	0,00	0,00	0,00	Pago realizado		3.057,95	280,19	484,29	3.822,43
				A pagar		1.439,03	131,85	227,91	1.798,79
				TOTAL	5.621,22	4.496,98	412,04	712,20	5.621,22

RECINTOS

<u>REFERENCIA SIGPAC</u>	<u>CULTIVO S/R</u>	<u>CONV.</u>	<u>GRUPO PAGO</u>	<u>Declarada admisible</u>	<u>SUPERFICIE (Hectáreas)</u>	<u>Conv. SIGPAC</u>	<u>Control C.(5)</u>	<u>Determinada</u>	<u>Certificada</u>
11-001-040-00001-001	8000	S	NO	HERBACEOS	34,39			34,00	37,80

<u>APELLIDOS Y NOMBRE / RAZÓN SOCIAL</u>	<u>NIF</u>	<u>EXPEDIENTE</u>	<u>ANUALIDAD DE PAGO</u>
GIL PEREZ GONZALO	31850690Z	2003551	4ª

Resumen de superficies

<u>GRUPO DE PAGO</u>	<u>SUPERFICIE (Hectáreas)</u>			<u>% Sobredeclaración (1)</u>
	<u>Declarada admisible</u>	<u>Declarada Reducida(3)</u>	<u>Resuelta</u>	
HERBACEOS	8,36	8,36	8,36	0,00
TOTAL	8,36	8,36	8,36	

% PENALIZACIÓN**IMPORTE (Euros)**

<u>Admisibilidad (2)</u>	<u>Presentación tardía</u>	<u>Omisión declaración</u>	<u>Condicionalidad</u>		<u>Calculado(4)</u>	<u>FEADER(EJE2)</u>	<u>MAGRAMA</u>	<u>CAPDER</u>	<u>Total</u>
0,00	0,00	0,00	0,00	Pago realizado		751,90	68,89	119,08	939,87
				A pagar		353,83	32,42	56,04	442,29
				TOTAL	1.382,16	1.105,73	101,31	175,12	1.382,16

RECINTOS

<u>REFERENCIA SIGPAC</u>	<u>CULTIVO S/R</u>	<u>CONV.</u>	<u>GRUPO PAGO</u>	<u>Declarada admisible</u>	<u>SUPERFICIE (Hectáreas)</u>	<u>Conv. SIGPAC</u>	<u>Control C.(5)</u>	<u>Determinada</u>	<u>Certificada</u>
11-021-010-00021-001	1000	S	SI	HERBACEOS	8,36			8,36	8,36



1. Reducciones previstas por sobredeclaración, artículo 16 del Reglamento (UE) nº 65/2011

2. Resolución de 3 de agosto de 2012 de la Dirección General de Fondos Agrarios (BOJA nº 159, 14 de agosto de 2012)

3. Superficie declarada admisible tras el ajuste con la conversión SIGPAC para el grupo de pago de herbáceos.

4. Menor valor entre la superficie declarada admisible tras el ajuste con la conversión SIGPAC y la comprometida admisible para el resto de grupos de pago

5. Se calcula sobre la superficie declarada reducida

6. Superficie de cultivo válido para la ayuda determinada en campo para el grupo de pago de herbáceos.

7. Superficie de cultivo válido para la ayuda determinada en campo tras el ajuste con la superficie comprometida admisible para el resto de grupos de pago

* Ayuda cofinanciada a través del Plan de Reestructuración del Tabaco de Andalucía contemplado en el Programa de Desarrollo Rural de Andalucía (2007-2013)

<u>APellidos y nombre / Razón social</u>	<u>NIF</u>	<u>EXPEDIENTE</u>	<u>ANUALIDAD DE PAGO</u>
GIL PEREZ JUAN FRANCISCO	75949165Z	2003552	4ª

Resumen de superficies

<u>GRUPO DE PAGO</u>	<u>SUPERFICIE (Hectáreas)</u>				<u>% Sobredeclaración (1)</u>
	<u>Declarada admisible</u>	<u>Comprometida</u>	<u>Declarada Reducida(3)</u>	<u>Resuelta</u>	
FRUTALES DE REGADIO	7,16		7,16	7,16	0,00
TOTAL	7,16	7,16	7,16	7,16	

Resumen de superficies

<u>GRUPO DE PAGO</u>	<u>SUPERFICIE (Hectáreas)</u>				<u>% Sobredeclaración (1)</u>
	<u>Declarada admisible</u>	<u>Comprometida</u>	<u>Declarada Reducida(3)</u>	<u>Resuelta</u>	
HERBACEOS	8,37		8,36	8,36	0,00
TOTAL	8,37		8,36	8,36	

% PENALIZACIÓN**IMPORTE (Euros)**

<u>Admisibilidad (2)</u>	<u>Presentación tardía</u>	<u>Omisión declaración</u>	<u>Condicionalidad</u>		<u>Calculado(4)</u>	<u>FEADER(EJE2)</u>	<u>MAGRAMA</u>	<u>CAPDER</u>	<u>Total</u>
0,00	0,00	0,00	0,00	Pago realizado		2.815,25	257,94	445,88	3.519,07
				A pagar		1.324,82	121,39	209,82	1.656,03
				TOTAL	5.175,10	4.140,07	379,33	655,70	5.175,10

RECINTOS

<u>REFERENCIA SIGPAC</u>	<u>CULTIVO</u>	<u>S/R</u>	<u>CONV.</u>	<u>GRUPO PAGO</u>	<u>Declarada admisible</u>	<u>SUPERFICIE (Hectáreas)</u>		
						<u>Conv. SIGPAC</u>	<u>Control C.(5) Determinada</u>	<u>Certificada</u>
11-021-008-00102-002	113006	R	NO	FRUTALES DE REGADIO	7,16		7,16	7,16
11-021-010-00021-001	1000	S	NO	HERBACEOS	8,37		8,36	8,37

<u>APellidos y nombre / Razón social</u>	<u>NIF</u>	<u>EXPEDIENTE</u>	<u>ANUALIDAD DE PAGO</u>
GODINO REINALDO ANA MARIA PILAR	32047599C	2000975	4ª

Resumen de superficies

<u>GRUPO DE PAGO</u>	<u>SUPERFICIE (Hectáreas)</u>				<u>% Sobredeclaración (1)</u>
	<u>Declarada admisible</u>	<u>Comprometida</u>	<u>Declarada Reducida(3)</u>	<u>Resuelta</u>	
CITRICOS	1,22		1,22	1,22	0,00
TOTAL	1,22	1,22	1,22	1,22	

% PENALIZACIÓN**IMPORTE (Euros)**

<u>Admisibilidad (2)</u>	<u>Presentación tardía</u>	<u>Omisión declaración</u>	<u>Condicionalidad</u>		<u>Calculado(4)</u>	<u>FEADER(EJE2)</u>	<u>MAGRAMA</u>	<u>CAPDER</u>	<u>Total</u>
0,00	0,00	0,00	0,00	Pago realizado		304,87	27,93	48,29	381,09
				A pagar		143,46	13,14	22,73	179,33
				TOTAL	560,42	448,33	41,07	71,02	560,42

RECINTOS

<u>REFERENCIA SIGPAC</u>	<u>CULTIVO</u>	<u>S/R</u>	<u>CONV.</u>	<u>GRUPO PAGO</u>	<u>Declarada admisible</u>	<u>SUPERFICIE (Hectáreas)</u>		
						<u>Conv. SIGPAC</u>	<u>Control C.(5) Determinada</u>	<u>Certificada</u>
11-021-002-00121-001	206000	R	NO	CITRICOS	0,72		0,72	0,72
11-021-002-00121-001	209000	R	NO	CITRICOS	0,50		0,50	0,50



1. Reducciones previstas por sobredeclaración, artículo 16 del Reglamento (UE) nº 65/2011

2. Resolución de 3 de agosto de 2012 de la Dirección General de Fondos Agrarios (BOJA nº 159, 14 de agosto de 2012)

3. Superficie declarada admisible tras el ajuste con la conversión SIGPAC para el grupo de pago de herbáceos.

4. Menor valor entre la superficie declarada admisible tras el ajuste con la conversión SIGPAC y la comprometida admisible para el resto de grupos de pago

5. Se calcula sobre la superficie declarada reducida

6. Superficie de cultivo válido para la ayuda determinada en campo para el grupo de pago de herbáceos.

7. Superficie de cultivo válido para la ayuda determinada en campo tras el ajuste con la superficie comprometida admisible para el resto de grupos de pago

* Ayuda cofinanciada a través del Plan de Reestructuración del Tabaco de Andalucía contemplado en el Programa de Desarrollo Rural de Andalucía (2007-2013)

<u>APELLIDOS Y NOMBRE / RAZÓN SOCIAL</u>	<u>NIF</u>	<u>EXPEDIENTE</u>	<u>ANUALIDAD DE PAGO</u>		
GOMAR NUÑEZ GASPAR	31221431N	2003385	4ª		
Resumen de superficies					
		SUPERFICIE (Hectáreas)			
GRUPO DE PAGO		<u>Declarada admisible</u>	<u>Declarada Reducida(3)</u>	<u>Resuelta</u>	<u>% Sobredeclaración (1)</u>
HERBACEOS		13,68	13,68	13,68	0,00
TOTAL		13,68	13,68	13,68	

<u>% PENALIZACIÓN</u>				<u>IMPORTE (Euros)</u>					
<u>Admisibilidad (2)</u>	<u>Presentación tardía</u>	<u>Omisión declaración</u>	<u>Condicionalidad</u>	<u>Calculado(4)</u>	<u>FEADER(EJE2)</u>	<u>MAGRAMA</u>	<u>CAPDER</u>	<u>Total</u>	
0,00	0,00	0,00	0,00	A pagar	2.261,71	1.809,37	165,78	286,56	2.261,71

<u>RECINTOS</u>				<u>SUPERFICIE (Hectáreas)</u>			
<u>REFERENCIA SIGPAC</u>	<u>CULTIVO S/R</u>	<u>CONV.</u>	<u>GRUPO PAGO</u>	<u>Declarada admisible</u>	<u>Conv. SIGPAC Control C.(5)</u>	<u>Determinada</u>	<u>Certificada</u>
11-039-003-00011-016	19000 S	NO	HERBACEOS	13,68	13,68	13,68	13,68

<u>APELLIDOS Y NOMBRE / RAZÓN SOCIAL</u>	<u>NIF</u>	<u>EXPEDIENTE</u>	<u>ANUALIDAD DE PAGO</u>			
GOMEZ BERMUDEZ ISABEL	25556576B	2006231	7ª			
Resumen de superficies						
		SUPERFICIE (Hectáreas)				
GRUPO DE PAGO		<u>Declarada admisible</u>	<u>Comprometida</u>	<u>Declarada Reducida(3)</u>	<u>Resuelta</u>	<u>% Sobredeclaración (1)</u>
OLIVAR EN PENDIENTE		4,78		3,91	3,91	0,00
TOTAL		4,78	3,91	3,91	3,91	

<u>% PENALIZACIÓN</u>				<u>IMPORTE (Euros)</u>					
<u>Admisibilidad (2)</u>	<u>Presentación tardía</u>	<u>Omisión declaración</u>	<u>Condicionalidad</u>	<u>Calculado(4)</u>	<u>FEADER(EJE2)</u>	<u>MAGRAMA</u>	<u>CAPDER</u>	<u>Total</u>	
0,00	0,00	0,00	0,00	Pago realizado		709,07	64,97	112,30	886,34
				A pagar		333,68	30,57	52,85	417,10
				TOTAL	1.303,44	1.042,75	95,54	165,15	1.303,44

<u>RECINTOS</u>				<u>SUPERFICIE (Hectáreas)</u>			
<u>REFERENCIA SIGPAC</u>	<u>CULTIVO S/R</u>	<u>CONV.</u>	<u>GRUPO PAGO</u>	<u>Declarada admisible</u>	<u>Conv. SIGPAC Control C.(5)</u>	<u>Determinada</u>	<u>Certificada</u>
11-005-010-00035-001	101000 S	NO	OLIVAR EN PENDIENTE	0,42		0,36	0,36
11-005-015-00044-001	101000 S	NO	OLIVAR EN PENDIENTE	0,26		0,26	0,26
11-005-015-00073-015	101000 S	NO	OLIVAR EN PENDIENTE	3,65		3,10	3,58
11-005-015-00082-001	101000 S	NO	OLIVAR EN PENDIENTE	0,45		0,44	0,44

INCIDENCIA DESCRIPCIÓN

73104 Recinto declarado que no cumple en su totalidad con las normas de producción ecológica (compromiso anexo 1, Orden 24 marzo 2011)

Recinto:11-005-010-00035-001 Cultivo:101000 OLIVAR-SIN VARIEDAD Secano Sup. Declarada:0,42 Sup. Certificada:0,36

Recinto:11-005-015-00073-015 Cultivo:101000 OLIVAR-SIN VARIEDAD Secano Sup. Declarada:3,65 Sup. Certificada:3,58

Recinto:11-005-015-00082-001 Cultivo:101000 OLIVAR-SIN VARIEDAD Secano Sup. Declarada:0,45 Sup. Certificada:0,44



1. Reducciones previstas por sobredeclaración, artículo 16 del Reglamento (UE) nº 65/2011

2. Resolución de 3 de agosto de 2012 de la Dirección General de Fondos Agrarios (BOJA nº 159, 14 de agosto de 2012)

3. Superficie declarada admisible tras el ajuste con la conversión SIGPAC para el grupo de pago de herbáceos.

4. Menor valor entre la superficie declarada admisible tras el ajuste con la conversión SIGPAC y la comprometida admisible para el resto de grupos de pago

5. Se calcula sobre la superficie declarada reducida

6. Superficie de cultivo válido para la ayuda determinada en campo para el grupo de pago de herbáceos.

7. Superficie de cultivo válido para la ayuda determinada en campo tras el ajuste con la superficie comprometida admisible para el resto de grupos de pago

* Ayuda cofinanciada a través del Plan de Reestructuración del Tabaco de Andalucía contemplado en el Programa de Desarrollo Rural de Andalucía (2007-2013)

<u>APELLIDOS Y NOMBRE / RAZÓN SOCIAL</u>	<u>NIF</u>	<u>EXPEDIENTE</u>	<u>ANUALIDAD DE PAGO</u>
GOMEZ TORO FRANCISCO	31196451X	2001807	7ª

Resumen de superficies

<u>GRUPO DE PAGO</u>	<u>SUPERFICIE (Hectáreas)</u>				<u>% Sobredeclaración (1)</u>
	<u>Declarada admisible</u>	<u>Comprometida</u>	<u>Declarada Reducida(3)</u>	<u>Resuelta</u>	
OLIVAR EN PENDIENTE	2,51		2,18	2,18	0,00
TOTAL	2,51	2,33	2,18	2,18	

% PENALIZACIÓN**IMPORTE (Euros)**

<u>Admisibilidad (2)</u>	<u>Presentación tardía</u>	<u>Omisión declaración</u>	<u>Condicionalidad</u>		<u>Calculado(4)</u>	<u>FEADER(EJE2)</u>	<u>MAGRAMA</u>	<u>CAPDER</u>	<u>Total</u>
25,00	0,00	0,00	0,00	Pago realizado		296,50	27,17	46,96	370,63
				A pagar		139,53	12,78	22,10	174,41
				TOTAL		726,72	436,03	39,95	545,04

RECINTOS

<u>REFERENCIA SIGPAC</u>	<u>CULTIVO S/R</u>	<u>CONV.</u>	<u>GRUPO PAGO</u>	<u>Declarada admisible</u>	<u>SUPERFICIE (Hectáreas)</u>	<u>Conv. SIGPAC Control C.(5)</u>	<u>Determinada</u>	<u>Certificada</u>
11-042-010-00010-004	101000 S	NO	OLIVAR EN PENDIENTE	2,51	2,18		2,18	1,70

INCIDENCIA DESCRIPCIÓN

73104 Recinto declarado que no cumple en su totalidad con las normas de producción ecológica (compromiso anexo 1, Orden 24 marzo 2011)
 Recinto:11-042-010-00010-004 Cultivo:101000 OLIVAR-SIN VARIEDAD Secano Sup. Declarada:2,51 Sup. Certificada:1,7

<u>Id. Com</u>	<u>Compromiso</u>	<u>% admisibilidad</u>
C1_03	Cumplir con las normas de producción establecidas en el Reglamento (CE) nº 834/2007, del Consejo, de 28 de junio de 2007, que regula la producción ecológica.	25,00

<u>APELLIDOS Y NOMBRE / RAZÓN SOCIAL</u>	<u>NIF</u>	<u>EXPEDIENTE</u>	<u>ANUALIDAD DE PAGO</u>
GOMONTES S.L.	B11376514	2001062	4ª

Resumen de superficies

<u>GRUPO DE PAGO</u>	<u>SUPERFICIE (Hectáreas)</u>				<u>% Sobredeclaración (1)</u>
	<u>Declarada admisible</u>	<u>Comprometida</u>	<u>Declarada Reducida(3)</u>	<u>Resuelta</u>	
HERBACEOS	52,97		52,97	52,97	0,00
TOTAL	52,97		52,97	52,97	

% PENALIZACIÓN**IMPORTE (Euros)**

<u>Admisibilidad (2)</u>	<u>Presentación tardía</u>	<u>Omisión declaración</u>	<u>Condicionalidad</u>		<u>Calculado(4)</u>	<u>FEADER(EJE2)</u>	<u>MAGRAMA</u>	<u>CAPDER</u>	<u>Total</u>
0,00	0,00	0,00	0,00	Pago realizado		4.764,09	436,51	754,52	5.955,12
				A pagar		2.241,93	205,42	355,06	2.802,41
				TOTAL		8.757,53	7.006,02	641,93	8.757,53

RECINTOS

<u>REFERENCIA SIGPAC</u>	<u>CULTIVO S/R</u>	<u>CONV.</u>	<u>GRUPO PAGO</u>	<u>Declarada admisible</u>	<u>SUPERFICIE (Hectáreas)</u>	<u>Conv. SIGPAC Control C.(5)</u>	<u>Determinada</u>	<u>Certificada</u>
11-001-008-00002-001	8000 S	NO	HERBACEOS	8,68			8,68	8,68
11-001-008-00002-004	8000 S	NO	HERBACEOS	4,70			4,70	4,70
11-001-008-00013-001	8000 S	NO	HERBACEOS	24,62			24,62	24,62
11-001-009-00013-002	13000 S	NO	HERBACEOS	9,91			9,91	9,91
11-001-016-00037-001	13000 S	NO	HERBACEOS	5,06	5,06		5,06	5,05

INCIDENCIA DESCRIPCIÓN

73104 Recinto declarado que no cumple en su totalidad con las normas de producción ecológica (compromiso anexo 1, Orden 24 marzo 2011)
 Recinto:11-001-016-00037-001 Cultivo:13000 TRITICALE-SIN VARIEDAD Secano Sup. Declarada:5,06 Sup. Certificada:5,05

1. Reducciones previstas por sobredeclaración, artículo 16 del Reglamento (UE) nº 65/2011

2. Resolución de 3 de agosto de 2012 de la Dirección General de Fondos Agrarios (BOJA nº 159, 14 de agosto de 2012)

3. Superficie declarada admisible tras el ajuste con la conversión SIGPAC para el grupo de pago de herbáceos.

4. Menor valor entre la superficie declarada admisible tras el ajuste con la conversión SIGPAC y la comprometida admisible para el resto de grupos de pago

5. Se calcula sobre la superficie declarada reducida

6. Superficie de cultivo válido para la ayuda determinada en campo para el grupo de pago de herbáceos.

7. Superficie de cultivo válido para la ayuda determinada en campo tras el ajuste con la superficie comprometida admisible para el resto de grupos de pago

* Ayuda cofinanciada a través del Plan de Reestructuración del Tabaco de Andalucía contemplado en el Programa de Desarrollo Rural de Andalucía (2007-2013)

<u>APELLIDOS Y NOMBRE / RAZÓN SOCIAL</u>	<u>NIF</u>	<u>EXPEDIENTE</u>	<u>ANUALIDAD DE PAGO</u>
GONZALEZ HEDRERA GONZALINA	52322471R	2005353	7ª

Resumen de superficies

<u>GRUPO DE PAGO</u>	<u>SUPERFICIE (Hectáreas)</u>				<u>% Sobredeclaración (1)</u>
	<u>Declarada admisible</u>	<u>Comprometida</u>	<u>Declarada Reducida(3)</u>	<u>Resuelta</u>	
OLIVAR EN PENDIENTE	2,82		2,37	2,37	0,00
TOTAL	2,82	2,37	2,37	2,37	

% PENALIZACIÓN**IMPORTE (Euros)**

<u>Admisibilidad (2)</u>	<u>Presentación tardía</u>	<u>Omisión declaración</u>	<u>Condicionalidad</u>		<u>Calculado(4)</u>	<u>FEADER(EJE2)</u>	<u>MAGRAMA</u>	<u>CAPDER</u>	<u>Total</u>
0,00	0,00	0,00	0,00	Pago realizado		429,79	39,38	68,07	537,24
				A pagar		202,26	18,53	32,03	252,82
				TOTAL	790,06	632,05	57,91	100,10	790,06

RECINTOS

<u>REFERENCIA SIGPAC</u>	<u>CULTIVO S/R</u>	<u>CONV.</u>	<u>GRUPO PAGO</u>	<u>SUPERFICIE (Hectáreas)</u>			
				<u>Declarada admisible</u>	<u>Conv. SIGPAC</u>	<u>Control C.(5)</u>	<u>Determinada Certificada</u>
11-036-002-00139-004	101000 S	NO	OLIVAR EN PENDIENTE	2,53		2,36	2,53
11-036-002-00139-005	101000 S	NO	OLIVAR EN PENDIENTE	0,23		0,23	0,23
11-036-002-00139-013	101000 S	NO	OLIVAR EN PENDIENTE	0,01		0,01	0,01
11-036-002-00139-014	101000 S	NO	OLIVAR EN PENDIENTE	0,05		0,05	0,05



1. Reducciones previstas por sobredeclaración, artículo 16 del Reglamento (UE) nº 65/2011

2. Resolución de 3 de agosto de 2012 de la Dirección General de Fondos Agrarios (BOJA nº 159, 14 de agosto de 2012)

3. Superficie declarada admisible tras el ajuste con la conversión SIGPAC para el grupo de pago de herbáceos.

Menor valor entre la superficie declarada admisible tras el ajuste con la conversión SIGPAC y la comprometida admisible para el resto de grupos de pago

4. Se calcula sobre la superficie declarada reducida

5. Superficie de cultivo válido para la ayuda determinada en campo para el grupo de pago de herbáceos.

Superficie de cultivo válido para la ayuda determinada en campo tras el ajuste con la superficie comprometida admisible para el resto de grupos de pago

* Ayuda cofinanciada a través del Plan de Reestructuración del Tabaco de Andalucía contemplado en el Programa de Desarrollo Rural de Andalucía (2007-2013)

<u>APELLIDOS Y NOMBRE / RAZÓN SOCIAL</u>	<u>NIF</u>	<u>EXPEDIENTE</u>	<u>ANUALIDAD DE PAGO</u>
GONZALEZ PEÑALVER MARIA	31419862E	2006190	4ª

Resumen de superficies

<u>GRUPO DE PAGO</u>	<u>SUPERFICIE (Hectáreas)</u>				<u>% Sobredeclaración (1)</u>
	<u>Declarada admisible</u>	<u>Comprometida</u>	<u>Declarada Reducida(3)</u>	<u>Resuelta</u>	
OLIVAR EN PENDIENTE	4,28		4,28	4,28	0,00
TOTAL	4,28	4,28	4,28	4,28	

% PENALIZACIÓN**IMPORTE (Euros)**

<u>Admisibilidad (2)</u>	<u>Presentación tardía</u>	<u>Omisión declaración</u>	<u>Condicionalidad</u>		<u>Calculado(4)</u>	<u>FEADER(EJE2)</u>	<u>MAGRAMA</u>	<u>CAPDER</u>	<u>Total</u>
0,00	0,00	0,00	0,00	Pago realizado		776,17	71,11	122,93	970,21
				A pagar		365,26	33,47	57,84	456,57
				TOTAL	1.426,78	1.141,43	104,58	180,77	1.426,78

RECINTOS

<u>REFERENCIA SIGPAC</u>	<u>CULTIVO</u>	<u>S/R</u>	<u>CONV.</u>	<u>GRUPO PAGO</u>	<u>Declarada admisible</u>	<u>SUPERFICIE (Hectáreas)</u>	<u>Conv. SIGPAC</u>	<u>Control C.(5)</u>	<u>Determinada</u>	<u>Certificada</u>
11-041-041-00015-001	101000	S	NO	OLIVAR EN PENDIENTE	0,03			0,03	0,03	
11-041-041-00015-002	101000	S	NO	OLIVAR EN PENDIENTE	0,40			0,40	0,40	
11-041-041-00015-003	101000	S	NO	OLIVAR EN PENDIENTE	0,03			0,03	0,03	
11-041-041-00022-002	101000	S	NO	OLIVAR EN PENDIENTE	0,97			0,97	0,97	
11-041-041-00022-003	101000	S	NO	OLIVAR EN PENDIENTE	0,06			0,06	0,06	
11-041-041-00022-005	101000	S	NO	OLIVAR EN PENDIENTE	0,26			0,26	0,26	
11-041-041-00022-006	101000	S	NO	OLIVAR EN PENDIENTE	0,32			0,32	0,32	
11-041-041-00022-008	101000	S	NO	OLIVAR EN PENDIENTE	0,53			0,53	0,53	
11-041-041-00022-010	101000	S	NO	OLIVAR EN PENDIENTE	0,01			0,01	0,01	
11-041-041-00023-001	101000	S	NO	OLIVAR EN PENDIENTE	0,19			0,19	0,19	
11-041-041-00023-002	101000	S	NO	OLIVAR EN PENDIENTE	0,79			0,79	0,79	
11-041-041-00023-003	101000	S	NO	OLIVAR EN PENDIENTE	0,01			0,01	0,01	
11-041-041-00024-001	101000	S	NO	OLIVAR EN PENDIENTE	0,06			0,06	0,06	
11-041-041-00024-002	101000	S	NO	OLIVAR EN PENDIENTE	0,54			0,54	0,54	
11-041-041-00024-003	101000	S	NO	OLIVAR EN PENDIENTE	0,08			0,08	0,08	

<u>APELLIDOS Y NOMBRE / RAZÓN SOCIAL</u>	<u>NIF</u>	<u>EXPEDIENTE</u>	<u>ANUALIDAD DE PAGO</u>
GONZALEZ VALLE JOSE	25555674Y	2004414	7ª

Resumen de superficies

<u>GRUPO DE PAGO</u>	<u>SUPERFICIE (Hectáreas)</u>				<u>% Sobredeclaración (1)</u>
	<u>Declarada admisible</u>	<u>Comprometida</u>	<u>Declarada Reducida(3)</u>	<u>Resuelta</u>	
OLIVAR EN PENDIENTE	9,30		9,30	9,30	0,00
TOTAL	9,30	9,30	9,30	9,30	

% PENALIZACIÓN**IMPORTE (Euros)**

<u>Admisibilidad (2)</u>	<u>Presentación tardía</u>	<u>Omisión declaración</u>	<u>Condicionalidad</u>		<u>Calculado(4)</u>	<u>FEADER(EJE2)</u>	<u>MAGRAMA</u>	<u>CAPDER</u>	<u>Total</u>
0,00	0,00	0,00	0,00	Pago realizado		1.686,54	154,53	267,10	2.108,17
				A pagar		793,66	72,72	125,70	992,08
				TOTAL	3.100,25	2.480,20	227,25	392,80	3.100,25

RECINTOS

<u>REFERENCIA SIGPAC</u>	<u>CULTIVO</u>	<u>S/R</u>	<u>CONV.</u>	<u>GRUPO PAGO</u>	<u>Declarada admisible</u>	<u>SUPERFICIE (Hectáreas)</u>	<u>Conv. SIGPAC</u>	<u>Control C.(5)</u>	<u>Determinada</u>	<u>Certificada</u>
11-024-025-00024-005	101000	S	NO	OLIVAR EN PENDIENTE	9,30			9,30	9,30	

1. Reducciones previstas por sobredeclaración, artículo 16 del Reglamento (UE) nº 65/2011

2. Resolución de 3 de agosto de 2012 de la Dirección General de Fondos Agrarios (BOJA nº 159, 14 de agosto de 2012)

3. Superficie declarada admisible tras el ajuste con la conversión SIGPAC para el grupo de pago de herbáceos.

4. Menor valor entre la superficie declarada admisible tras el ajuste con la conversión SIGPAC y la comprometida admisible para el resto de grupos de pago

5. Se calcula sobre la superficie declarada reducida

6. Superficie de cultivo válido para la ayuda determinada en campo para el grupo de pago de herbáceos.

7. Superficie de cultivo válido para la ayuda determinada en campo tras el ajuste con la superficie comprometida admisible para el resto de grupos de pago

* Ayuda cofinanciada a través del Plan de Reestructuración del Tabaco de Andalucía contemplado en el Programa de Desarrollo Rural de Andalucía (2007-2013)

<u>APELLIDOS Y NOMBRE / RAZÓN SOCIAL</u>	<u>NIF</u>	<u>EXPEDIENTE</u>	<u>ANUALIDAD DE PAGO</u>
GRAINGER DEIDRE BARBARA	Y0683989Y	2002544	7ª

Resumen de superficies

<u>GRUPO DE PAGO</u>	<u>SUPERFICIE (Hectáreas)</u>				<u>% Sobredeclaración (1)</u>
	<u>Declarada admisible</u>	<u>Comprometida</u>	<u>Declarada Reducida(3)</u>	<u>Resuelta</u>	
OLIVAR EN PENDIENTE	6,43		6,07	6,07	0,00
TOTAL	6,43	6,07	6,07	6,07	

% PENALIZACIÓN**IMPORTE (Euros)**

<u>Admisibilidad (2)</u>	<u>Presentación tardía</u>	<u>Omisión declaración</u>	<u>Condicionalidad</u>		<u>Calculado(4)</u>	<u>FEADER(EJE2)</u>	<u>MAGRAMA</u>	<u>CAPDER</u>	<u>Total</u>
0,00	0,00	0,00	0,00	A pagar	2.023,50	1.618,80	148,32	256,38	2.023,50

RECINTOS

<u>REFERENCIA SIGPAC</u>	<u>CULTIVO S/R</u>	<u>CONV.</u>	<u>GRUPO PAGO</u>	<u>Declarada admisible</u>	<u>SUPERFICIE (Hectáreas)</u>		
					<u>Conv. SIGPAC</u>	<u>Control C.(5)</u>	<u>Determinada Certificada</u>
11-034-003-00015-003	101000 S	NO	OLIVAR EN PENDIENTE	1,51		1,43	1,51
11-034-003-00015-004	101000 S	NO	OLIVAR EN PENDIENTE	0,03		0,03	0,03
11-034-003-00016-001	101000 S	NO	OLIVAR EN PENDIENTE	4,85		4,85	4,85
11-034-003-09009-001	101000 S	NO	OLIVAR EN PENDIENTE	0,04		0,01	0,04



1. Reducciones previstas por sobredeclaración, artículo 16 del Reglamento (UE) nº 65/2011

2. Resolución de 3 de agosto de 2012 de la Dirección General de Fondos Agrarios (BOJA nº 159, 14 de agosto de 2012)

3. Superficie declarada admisible tras el ajuste con la conversión SIGPAC para el grupo de pago de herbáceos.

Menor valor entre la superficie declarada admisible tras el ajuste con la conversión SIGPAC y la comprometida admisible para el resto de grupos de pago

4. Se calcula sobre la superficie declarada reducida

5. Superficie de cultivo válido para la ayuda determinada en campo para el grupo de pago de herbáceos.

Superficie de cultivo válido para la ayuda determinada en campo tras el ajuste con la superficie comprometida admisible para el resto de grupos de pago

* Ayuda cofinanciada a través del Plan de Reestructuración del Tabaco de Andalucía contemplado en el Programa de Desarrollo Rural de Andalucía (2007-2013)

<u>APELLIDOS Y NOMBRE / RAZÓN SOCIAL</u>	<u>NIF</u>	<u>EXPEDIENTE</u>	<u>ANUALIDAD DE PAGO</u>
GRANADOS Y TRES PICOS S.L	B11525227	2000300	4ª

Resumen de superficies

<u>GRUPO DE PAGO</u>	<u>SUPERFICIE (Hectáreas)</u>				<u>% Sobredeclaración (1)</u>
	<u>Declarada admisible</u>	<u>Comprometida</u>	<u>Declarada Reducida(3)</u>	<u>Resuelta</u>	
CITRICOS	7,67		6,71	6,71	0,00
FRUTALES DE REGADIO	10,49		9,21	9,21	0,00
TOTAL	18,16	15,92	15,92	15,92	

% PENALIZACIÓN**IMPORTE (Euros)**

<u>Admisibilidad (2)</u>	<u>Presentación tardía</u>	<u>Omisión declaración</u>	<u>Condicionalidad</u>	<u>Pago realizado</u>	<u>Calculado(4)</u>	<u>FEADER(EJE2)</u>	<u>MAGRAMA</u>	<u>CAPDER</u>	<u>Total</u>
0,00	0,00	0,00	0,00						
				Pago realizado		4.330,95	396,82	685,91	5.413,68
				A pagar		2.038,10	186,74	322,78	2.547,62
				TOTAL	7.961,30	6.369,05	583,56	1.008,69	7.961,30

RECINTOS

<u>REFERENCIA SIGPAC</u>	<u>CULTIVO</u>	<u>S/R</u>	<u>CONV.</u>	<u>GRUPO PAGO</u>	<u>Declarada admisible</u>	<u>SUPERFICIE (Hectáreas)</u>			
					<u>Conv. SIGPAC</u>	<u>Control C.(5)</u>	<u>Determinada</u>	<u>Certificada</u>	
11-021-002-00155-001	113006	R	NO	FRUTALES DE REGADIO	7,84			7,84	7,84
11-021-002-00155-003	206000	R	NO	CITRICOS	5,03			5,03	5,03
11-021-002-00155-019	113006	R	NO	FRUTALES DE REGADIO	2,56	2,68		2,56	2,68
11-021-002-00155-021	204000	R	NO	CITRICOS	0,81			0,81	0,81
11-021-002-00170-004	206000	R	NO	CITRICOS	1,70			1,70	1,70
11-021-002-00170-006	113006	R	NO	FRUTALES DE REGADIO	0,09			0,09	0,09
11-021-002-00170-007	206000	R	NO	CITRICOS	0,10			0,10	0,10

INCIDENCIA DESCRIPCIÓN

- 73103 El recinto declarado no cumple con las normas de producción ecológica (compromiso anexo 1, Orden 24 marzo 2011)
 Recinto:11-021-002-00155-019 Cultivo:204000 CLEMENTINAS-SIN VARIEDAD Regadío
 Recinto:11-021-002-00170-010 Cultivo:206000 NARANJO-SIN VARIEDAD Regadío
- 73104 Recinto declarado que no cumple en su totalidad con las normas de producción ecológica (compromiso anexo 1, Orden 24 marzo 2011)
 Recinto:11-021-002-00170-008 Cultivo:206000 NARANJO-SIN VARIEDAD Regadío Sup. Declarada:1,63 Sup. Certificada:0,07
- 73105 Cultivo, variedad, régimen y/o uso del recinto SIGPAC no compatible con la submedida (anexo 9, Orden 24 marzo 2011)
 Recinto:11-021-002-00155-019 Cultivo:204000 CLEMENTINAS-SIN VARIEDAD Regadío Uso Sigpac:FY
 Recinto:11-021-002-00170-008 Cultivo:206000 NARANJO-SIN VARIEDAD Regadío Uso Sigpac:FY
- 73106 Recinto declarado no comprometido
 Recinto:11-021-002-00170-008 Cultivo:206000 NARANJO-SIN VARIEDAD Regadío
 Recinto:11-021-002-00170-010 Cultivo:206000 NARANJO-SIN VARIEDAD Regadío



1. Reducciones previstas por sobredeclaración, artículo 16 del Reglamento (UE) nº 65/2011

2. Resolución de 3 de agosto de 2012 de la Dirección General de Fondos Agrarios (BOJA nº 159, 14 de agosto de 2012)

3. Superficie declarada admisible tras el ajuste con la conversión SIGPAC para el grupo de pago de herbáceos.

4. Menor valor entre la superficie declarada admisible tras el ajuste con la conversión SIGPAC y la comprometida admisible para el resto de grupos de pago

5. Se calcula sobre la superficie declarada reducida

6. Superficie de cultivo válido para la ayuda determinada en campo para el grupo de pago de herbáceos.

7. Superficie de cultivo válido para la ayuda determinada en campo tras el ajuste con la superficie comprometida admisible para el resto de grupos de pago

* Ayuda cofinanciada a través del Plan de Reestructuración del Tabaco de Andalucía contemplado en el Programa de Desarrollo Rural de Andalucía (2007-2013)

<u>APELLIDOS Y NOMBRE / RAZÓN SOCIAL</u>	<u>NIF</u>	<u>EXPEDIENTE</u>	<u>ANUALIDAD DE PAGO</u>
GRANJA LA SIERPE S.L.	B11732500	2006818	4ª

Resumen de superficies

<u>GRUPO DE PAGO</u>	<u>SUPERFICIE (Hectáreas)</u>			<u>% Sobredeclaración (1)</u>
	<u>Declarada admisible</u>	<u>Declarada Reducida(3)</u>	<u>Resuelta</u>	
HERBACEOS	28,48	28,15	28,15	0,00
TOTAL	28,48	28,15	28,15	

% PENALIZACIÓN**IMPORTE (Euros)**

<u>Admisibilidad (2)</u>	<u>Presentación tardía</u>	<u>Omisión declaración</u>	<u>Condicionalidad</u>		<u>Calculado(4)</u>	<u>FEADER(EJE2)</u>	<u>MAGRAMA</u>	<u>CAPDER</u>	<u>Total</u>
0,00	0,00	0,00	0,00	A pagar	4.654,04	3.723,23	341,14	589,67	4.654,04

RECINTOS

<u>REFERENCIA SIGPAC</u>	<u>CULTIVO</u>	<u>S/R</u>	<u>CONV.</u>	<u>GRUPO PAGO</u>	<u>Declarada admisible</u>	<u>SUPERFICIE (Hectáreas)</u>			
					<u>Conv. SIGPAC</u>	<u>Control C.(5)</u>	<u>Determinada</u>	<u>Certificada</u>	
11-044-023-00100-002	8000	S	NO	HERBACEOS	15,34			15,34	15,34
11-044-023-00101-003	8000	S	NO	HERBACEOS	1,65			1,65	1,65
11-044-023-00101-004	8000	S	NO	HERBACEOS	4,26			3,93	4,26
11-044-023-00101-005	8000	S	NO	HERBACEOS	7,23			7,23	7,23



1. Reducciones previstas por sobredeclaración, artículo 16 del Reglamento (UE) nº 65/2011

2. Resolución de 3 de agosto de 2012 de la Dirección General de Fondos Agrarios (BOJA nº 159, 14 de agosto de 2012)

3. Superficie declarada admisible tras el ajuste con la conversión SIGPAC para el grupo de pago de herbáceos.

Menor valor entre la superficie declarada admisible tras el ajuste con la conversión SIGPAC y la comprometida admisible para el resto de grupos de pago

4. Se calcula sobre la superficie declarada reducida

5. Superficie de cultivo válido para la ayuda determinada en campo para el grupo de pago de herbáceos.

Superficie de cultivo válido para la ayuda determinada en campo tras el ajuste con la superficie comprometida admisible para el resto de grupos de pago

* Ayuda cofinanciada a través del Plan de Reestructuración del Tabaco de Andalucía contemplado en el Programa de Desarrollo Rural de Andalucía (2007-2013)

<u>APellidos y nombre / RAZÓN SOCIAL</u>	<u>NIF</u>	<u>EXPEDIENTE</u>	<u>ANUALIDAD DE PAGO</u>
GUADAMANIL S.L.	B11006111	2007896	6ª

Resumen de superficies

<u>GRUPO DE PAGO</u>	<u>SUPERFICIE (Hectáreas)</u>				<u>% Sobredeclaración (1)</u>
	<u>Declarada admisible</u>	<u>Comprometida</u>	<u>Declarada Reducida(3)</u>	<u>Resuelta</u>	
OLIVAR EN PENDIENTE	66,05		65,34	65,34	0,00
TOTAL	66,05	65,34	65,34	65,34	

Resumen de superficies

<u>GRUPO DE PAGO</u>	<u>SUPERFICIE (Hectáreas)</u>				<u>% Sobredeclaración (1)</u>
	<u>Declarada admisible</u>	<u>Comprometida</u>	<u>Declarada Reducida(3)</u>	<u>Resuelta</u>	
HERBACEOS	93,24		35,92	35,92	0,00
TOTAL	93,24		35,92	35,92	

% PENALIZACIÓN**IMPORTE (Euros)**

<u>Admisibilidad (2)</u>	<u>Presentación tardía</u>	<u>Omisión declaración</u>	<u>Condicionalidad</u>	<u>Pago realizado</u>	<u>Calculado(4)</u>	<u>FEADER(EJE2)</u>	<u>MAGRAMA</u>	<u>CAPDER</u>	<u>Total</u>
0,00	0,00	0,00	0,00			13.967,15	1.279,74	2.212,04	17.458,93
				A pagar		6.572,78	602,23	1.040,96	8.215,97
				TOTAL	25.674,90	20.539,93	1.881,97	3.253,00	25.674,90

RECINTOS

<u>REFERENCIA SIGPAC</u>	<u>CULTIVO</u>	<u>S/R</u>	<u>CONV.</u>	<u>GRUPO PAGO</u>	<u>Declarada admisible</u>	<u>SUPERFICIE (Hectáreas)</u>		
						<u>Conv. SIGPAC</u>	<u>Control C.(5)</u>	<u>Determinada Certificada</u>
11-024-003-00251-008	101000	S	NO	OLIVAR EN PENDIENTE	0,17		0,15	0,17
11-024-003-00251-009	101000	S	NO	OLIVAR EN PENDIENTE	0,46		0,46	0,46
11-024-003-00251-010	101000	S	NO	OLIVAR EN PENDIENTE	1,07		0,96	1,07
11-024-003-00253-009	101000	S	NO	OLIVAR EN PENDIENTE	0,02		0,02	0,02
11-024-003-00253-010	101000	S	NO	OLIVAR EN PENDIENTE	0,03		0,03	0,03
11-024-003-00253-011	101000	S	NO	OLIVAR EN PENDIENTE	5,46		5,21	5,46
11-024-003-00253-013	101000	S	NO	OLIVAR EN PENDIENTE	10,25		10,25	10,25
11-024-003-00253-014	101000	S	NO	OLIVAR EN PENDIENTE	2,25		2,25	2,25
11-024-003-00253-016	101000	S	NO	OLIVAR EN PENDIENTE	1,23		1,21	1,23
11-024-003-00253-017	101000	S	NO	OLIVAR EN PENDIENTE	44,08		43,88	44,08
11-024-003-00253-018	101000	S	NO	OLIVAR EN PENDIENTE	0,01		0,01	0,01
11-024-003-00253-019	101000	S	NO	OLIVAR EN PENDIENTE	0,03		0,03	0,03
11-024-003-00253-040	101000	S	NO	OLIVAR EN PENDIENTE	0,02		0,02	0,02
11-024-003-00253-042	101000	S	NO	OLIVAR EN PENDIENTE	0,18		0,10	0,18
11-024-003-00255-001	5000	S	NO	HERBACEOS	3,50		3,50	3,50
11-024-003-00256-001	101000	S	NO	OLIVAR EN PENDIENTE	0,76		0,76	0,76
11-024-003-00256-010	5000	S	NO	HERBACEOS	18,92		18,91	18,92
11-024-003-00257-007	5000	S	NO	HERBACEOS	3,25		3,25	3,25
11-024-003-00258-002	5000	S	NO	HERBACEOS	4,35		4,35	4,35
11-024-003-00259-002	5000	S	NO	HERBACEOS	0,85		0,83	0,85
11-024-003-00259-003	5000	S	NO	HERBACEOS	0,18		0,18	0,18
11-024-003-00260-002	5000	S	NO	HERBACEOS	4,97		4,90	4,97

INCIDENCIA DESCRIPCIÓN

73104 Recinto declarado que no cumple en su totalidad con las normas de producción ecológica (compromiso anexo 1, Orden 24 marzo 2011)

Recinto:11-024-003-00251-026 Cultivo:101000 OLIVAR-SIN VARIEDAD Secano Sup. Declarada:0,03 Sup. Certificada:0,02

73106 Recinto declarado no comprometido

Recinto:11-024-003-00251-026 Cultivo:101000 OLIVAR-SIN VARIEDAD Secano

Recinto:11-024-003-00256-005 Cultivo:8000 AVENA-SIN VARIEDAD Secano

Recinto:11-024-003-00256-009 Cultivo:5000 CEBADA-SIN VARIEDAD Secano

Recinto:11-024-003-00256-025 Cultivo:5000 CEBADA-SIN VARIEDAD Secano

1. Reducciones previstas por sobredeclaración, artículo 16 del Reglamento (UE) nº 65/2011

2. Resolución de 3 de agosto de 2012 de la Dirección General de Fondos Agrarios (BOJA nº 159, 14 de agosto de 2012)

3. Superficie declarada admisible tras el ajuste con la conversión SIGPAC para el grupo de pago de herbáceos.

Menor valor entre la superficie declarada admisible tras el ajuste con la conversión SIGPAC y la comprometida admisible para el resto de grupos de pago

4. Se calcula sobre la superficie declarada reducida

5. Superficie de cultivo válido para la ayuda determinada en campo para el grupo de pago de herbáceos.

Superficie de cultivo válido para la ayuda determinada en campo tras el ajuste con la superficie comprometida admisible para el resto de grupos de pago

* Ayuda cofinanciada a través del Plan de Reestructuración del Tabaco de Andalucía contemplado en el Programa de Desarrollo Rural de Andalucía (2007-2013)

<u>APELLIDOS Y NOMBRE / RAZÓN SOCIAL</u>	<u>NIF</u>	<u>EXPEDIENTE</u>	<u>ANUALIDAD DE PAGO</u>
GUIROLA GARCIA JUAN	31793868W	2007270	7ª

Resumen de superficies

<u>GRUPO DE PAGO</u>	<u>SUPERFICIE (Hectáreas)</u>			<u>% Sobredeclaración (1)</u>
	<u>Declarada admisible</u>	<u>Declarada Reducida(3)</u>	<u>Resuelta</u>	
HERBACEOS	71,90	68,05	68,05	0,00
TOTAL	71,90	68,05	68,05	

% PENALIZACIÓN**IMPORTE (Euros)**

<u>Admisibilidad (2)</u>	<u>Presentación tardía</u>	<u>Omisión declaración</u>	<u>Condicionalidad</u>		<u>Calculado(4)</u>	<u>FEADER(EJE2)</u>	<u>MAGRAMA</u>	<u>CAPDER</u>	<u>Total</u>
0,00	0,00	0,00	0,00	Pago realizado		6.120,39	560,78	969,31	7.650,48
				A pagar		2.880,18	263,90	456,15	3.600,23
				TOTAL	11.250,71	9.000,57	824,68	1.425,46	11.250,71

RECINTOS

<u>REFERENCIA SIGPAC</u>	<u>CULTIVO</u>	<u>S/R</u>	<u>CONV.</u>	<u>GRUPO PAGO</u>	<u>Declarada admisible</u>	<u>SUPERFICIE (Hectáreas)</u>			
					<u>Conv. SIGPAC</u>	<u>Control C.(5)</u>	<u>Determinada</u>	<u>Certificada</u>	
11-007-016-00018-002	3454	S	NO	HERBACEOS	13,06	13,15		13,06	13,26
11-035-007-00010-001	3454	S	NO	HERBACEOS	2,15			2,15	2,15
11-035-009-00002-003	3454	S	NO	HERBACEOS	8,26			8,26	8,26
11-035-009-00002-003	12000	S	NO	HERBACEOS	12,20			12,20	12,20
11-035-009-00114-002	7000	S	NO	HERBACEOS	17,92			17,40	17,92
11-035-010-00003-001	3454	S	NO	HERBACEOS	10,79			10,50	10,79
11-035-010-00004-001	3454	S	NO	HERBACEOS	0,66			0,66	0,86
11-035-011-00033-001	12000	S	NO	HERBACEOS	1,86			1,86	1,88
11-035-011-00033-003	12000	S	NO	HERBACEOS	1,96			1,96	1,96

INCIDENCIA DESCRIPCIÓN

73106	Recinto declarado no comprometido
	Recinto:11-035-009-00132-001 Cultivo:33000 GIRASOL-SIN VARIEDAD Secano
	Recinto:11-035-009-00132-002 Cultivo:33000 GIRASOL-SIN VARIEDAD Secano
	Recinto:11-035-009-00132-004 Cultivo:33000 GIRASOL-SIN VARIEDAD Secano

<u>APELLIDOS Y NOMBRE / RAZÓN SOCIAL</u>	<u>NIF</u>	<u>EXPEDIENTE</u>	<u>ANUALIDAD DE PAGO</u>
GUTIERREZ MONTERO AUXILIADORA	31712739V	2004170	4ª

Resumen de superficies

<u>GRUPO DE PAGO</u>	<u>SUPERFICIE (Hectáreas)</u>			<u>% Sobredeclaración (1)</u>
	<u>Declarada admisible</u>	<u>Declarada Reducida(3)</u>	<u>Resuelta</u>	
HERBACEOS	44,60	44,60	44,60	0,00
TOTAL	44,60	44,60	44,60	

% PENALIZACIÓN**IMPORTE (Euros)**

<u>Admisibilidad (2)</u>	<u>Presentación tardía</u>	<u>Omisión declaración</u>	<u>Condicionalidad</u>		<u>Calculado(4)</u>	<u>FEADER(EJE2)</u>	<u>MAGRAMA</u>	<u>CAPDER</u>	<u>Total</u>
0,00	0,00	0,00	0,00	Pago realizado		4.011,31	367,53	635,29	5.014,13
				A pagar		1.887,67	172,96	298,96	2.359,59
				TOTAL	7.373,72	5.898,98	540,49	934,25	7.373,72

RECINTOS

<u>REFERENCIA SIGPAC</u>	<u>CULTIVO</u>	<u>S/R</u>	<u>CONV.</u>	<u>GRUPO PAGO</u>	<u>Declarada admisible</u>	<u>SUPERFICIE (Hectáreas)</u>			
					<u>Conv. SIGPAC</u>	<u>Control C.(5)</u>	<u>Determinada</u>	<u>Certificada</u>	
11-044-023-00104-003	8000	S	NO	HERBACEOS	43,49			43,49	43,49
11-044-023-00104-014	8000	S	NO	HERBACEOS	0,40			0,40	0,40
11-044-023-00104-017	8000	S	NO	HERBACEOS	0,71			0,71	0,71

1. Reducciones previstas por sobredeclaración, artículo 16 del Reglamento (UE) nº 65/2011

2. Resolución de 3 de agosto de 2012 de la Dirección General de Fondos Agrarios (BOJA nº 159, 14 de agosto de 2012)

3. Superficie declarada admisible tras el ajuste con la conversión SIGPAC para el grupo de pago de herbáceos.

4. Menor valor entre la superficie declarada admisible tras el ajuste con la conversión SIGPAC y la comprometida admisible para el resto de grupos de pago

5. Se calcula sobre la superficie declarada reducida

6. Superficie de cultivo válido para la ayuda determinada en campo para el grupo de pago de herbáceos.

7. Superficie de cultivo válido para la ayuda determinada en campo tras el ajuste con la superficie comprometida admisible para el resto de grupos de pago

* Ayuda cofinanciada a través del Plan de Reestructuración del Tabaco de Andalucía contemplado en el Programa de Desarrollo Rural de Andalucía (2007-2013)

<u>APELLIDOS Y NOMBRE / RAZÓN SOCIAL</u>	<u>NIF</u>	<u>EXPEDIENTE</u>	<u>ANUALIDAD DE PAGO</u>
GUTIERREZ TAMAYO MARIA	75834346B	2001127	7ª

Resumen de superficies

<u>GRUPO DE PAGO</u>	<u>SUPERFICIE (Hectáreas)</u>				<u>% Sobredeclaración (1)</u>
	<u>Declarada admisible</u>	<u>Comprometida</u>	<u>Declarada Reducida(3)</u>	<u>Resuelta</u>	
OLIVAR EN PENDIENTE	3,74		3,72	3,72	0,00
TOTAL	3,74	3,72	3,72	3,72	

% PENALIZACIÓN**IMPORTE (Euros)**

<u>Admisibilidad (2)</u>	<u>Presentación tardía</u>	<u>Omisión declaración</u>	<u>Condicionidad</u>		<u>Calculado(4)</u>	<u>FEADER(EJE2)</u>	<u>MAGRAMA</u>	<u>CAPDER</u>	<u>Total</u>
0,00	0,00	0,00	0,00	Pago realizado		674,61	61,81	106,85	843,27
				A pagar		317,46	29,09	50,28	396,83
				TOTAL	1.240,10	992,07	90,90	157,13	1.240,10

RECINTOS

<u>REFERENCIA SIGPAC</u>	<u>CULTIVO</u>	<u>S/R</u>	<u>CONV.</u>	<u>GRUPO PAGO</u>	<u>Declarada admisible</u>	<u>Conv. SIGPAC</u>	<u>SUPERFICIE (Hectáreas)</u>	<u>Control C.(5)</u>	<u>Determinada</u>	<u>Certificada</u>
11-026-001-00069-001	101000	S	NO	OLIVAR EN PENDIENTE	0,23			0,21	0,23	
11-026-001-00087-001	101000	S	NO	OLIVAR EN PENDIENTE	3,48			3,48	3,48	
11-026-001-00087-005	101000	S	NO	OLIVAR EN PENDIENTE	0,03			0,03	0,03	

<u>APELLIDOS Y NOMBRE / RAZÓN SOCIAL</u>	<u>NIF</u>	<u>EXPEDIENTE</u>	<u>ANUALIDAD DE PAGO</u>
HALCON ALVAREZ OSSORIO MARIA	27621709C	2002745	4ª

Resumen de superficies

<u>GRUPO DE PAGO</u>	<u>SUPERFICIE (Hectáreas)</u>				<u>% Sobredeclaración (1)</u>
	<u>Declarada admisible</u>	<u>Comprometida</u>	<u>Declarada Reducida(3)</u>	<u>Resuelta</u>	
OLIVAR EN PENDIENTE	44,14		41,40	41,40	0,00
TOTAL	44,14	41,40	41,40	41,40	

% PENALIZACIÓN**IMPORTE (Euros)**

<u>Admisibilidad (2)</u>	<u>Presentación tardía</u>	<u>Omisión declaración</u>	<u>Condicionidad</u>		<u>Calculado(4)</u>	<u>FEADER(EJE2)</u>	<u>MAGRAMA</u>	<u>CAPDER</u>	<u>Total</u>
0,00	0,00	0,00	0,00	Pago realizado		7.507,80	687,90	1.189,05	9.384,75
				A pagar		3.533,08	323,72	559,55	4.416,35
				TOTAL	13.801,10	11.040,88	1.011,62	1.748,60	13.801,10

RECINTOS

<u>REFERENCIA SIGPAC</u>	<u>CULTIVO</u>	<u>S/R</u>	<u>CONV.</u>	<u>GRUPO PAGO</u>	<u>Declarada admisible</u>	<u>Conv. SIGPAC</u>	<u>SUPERFICIE (Hectáreas)</u>	<u>Control C.(5)</u>	<u>Determinada</u>	<u>Certificada</u>
11-041-029-00008-001	101000	S	NO	OLIVAR EN PENDIENTE	0,52			0,52	0,52	
11-041-029-00037-002	101000	S	NO	OLIVAR EN PENDIENTE	0,50			0,50	0,50	
11-041-029-00038-001	101000	S	NO	OLIVAR EN PENDIENTE	28,22			28,22	28,22	
11-041-029-00052-001	101000	S	NO	OLIVAR EN PENDIENTE	2,80			2,80	2,80	
11-041-029-00052-002	101000	S	NO	OLIVAR EN PENDIENTE	1,72			1,69	1,69	
11-041-029-00052-003	101000	S	NO	OLIVAR EN PENDIENTE	2,50			2,49	2,50	
11-041-029-00052-004	101000	S	NO	OLIVAR EN PENDIENTE	1,80			1,80	1,80	
11-041-029-00052-008	101000	S	NO	OLIVAR EN PENDIENTE	0,25			0,25	0,25	
11-041-029-00052-009	101000	S	NO	OLIVAR EN PENDIENTE	2,70			2,62	2,62	
11-041-029-00052-010	101000	S	NO	OLIVAR EN PENDIENTE	3,13			3,13	3,13	

INCIDENCIA DESCRIPCIÓN

73104 Recinto declarado que no cumple en su totalidad con las normas de producción ecológica (compromiso anexo 1, Orden 24 marzo 2011)

Recinto:11-041-029-00052-002 Cultivo:101000 OLIVAR-SIN VARIEDAD Secano Sup. Declarada:1,72 Sup. Certificada:1,69

Recinto:11-041-029-00052-009 Cultivo:101000 OLIVAR-SIN VARIEDAD Secano Sup. Declarada:2,7 Sup. Certificada:2,62

1. Reducciones previstas por sobredeclaración, artículo 16 del Reglamento (UE) nº 65/2011

2. Resolución de 3 de agosto de 2012 de la Dirección General de Fondos Agrarios (BOJA nº 159, 14 de agosto de 2012)

3. Superficie declarada admisible tras el ajuste con la conversión SIGPAC para el grupo de pago de herbáceos.

Menor valor entre la superficie declarada admisible tras el ajuste con la conversión SIGPAC y la comprometida admisible para el resto de grupos de pago

4. Se calcula sobre la superficie declarada reducida

5. Superficie de cultivo válido para la ayuda determinada en campo para el grupo de pago de herbáceos.

Superficie de cultivo válido para la ayuda determinada en campo tras el ajuste con la superficie comprometida admisible para el resto de grupos de pago

* Ayuda cofinanciada a través del Plan de Reestructuración del Tabaco de Andalucía contemplado en el Programa de Desarrollo Rural de Andalucía (2007-2013)

<u>APELLIDOS Y NOMBRE / RAZÓN SOCIAL</u>	<u>NIF</u>	<u>EXPEDIENTE</u>	<u>ANUALIDAD DE PAGO</u>
HERMANOS GONZÁLEZ ESPINA C.B.	E11061033	2001078	6ª

Resumen de superficies

<u>GRUPO DE PAGO</u>	<u>SUPERFICIE (Hectáreas)</u>			<u>% Sobredeclaración (1)</u>
	<u>Declarada admisible</u>	<u>Declarada Reducida(3)</u>	<u>Resuelta</u>	
HERBACEOS	56,39	54,37	54,37	0,00
TOTAL	56,39	54,37	54,37	

% PENALIZACIÓN**IMPORTE (Euros)**

<u>Admisibilidad (2)</u>	<u>Presentación tardía</u>	<u>Omisión declaración</u>	<u>Condicionalidad</u>		<u>Calculado(4)</u>	<u>FEADER(EJE2)</u>	<u>MAGRAMA</u>	<u>CAPDER</u>	<u>Total</u>
0,00	0,00	0,00	0,00	Pago realizado		4.890,01	448,05	774,45	6.112,51
				A pagar		2.301,18	210,85	364,45	2.876,48
				TOTAL	8.988,99	7.191,19	658,90	1.138,90	8.988,99

RECINTOS

<u>REFERENCIA SIGPAC</u>	<u>CULTIVO S/R</u>	<u>CONV.</u>	<u>GRUPO PAGO</u>	<u>SUPERFICIE (Hectáreas)</u>		
				<u>Declarada admisible</u>	<u>Conv. SIGPAC Control C.(5)</u>	<u>Determinada Certificada</u>
11-043-002-00006-002	13000 S	NO	HERBACEOS	34,90		33,80 34,90
11-043-002-00006-003	13000 S	NO	HERBACEOS	21,49		20,57 21,49

<u>APELLIDOS Y NOMBRE / RAZÓN SOCIAL</u>	<u>NIF</u>	<u>EXPEDIENTE</u>	<u>ANUALIDAD DE PAGO</u>
HINOJO ANTILE DANIELE	X1802078M	2005809	7ª

Resumen de superficies

<u>GRUPO DE PAGO</u>	<u>SUPERFICIE (Hectáreas)</u>			<u>% Sobredeclaración (1)</u>
	<u>Declarada admisible</u>	<u>Comprometida</u>	<u>Declarada Reducida(3)</u>	
OLIVAR EN PENDIENTE	1,98		1,97	0,00
TOTAL	1,98	1,97	1,97	

% PENALIZACIÓN**IMPORTE (Euros)**

<u>Admisibilidad (2)</u>	<u>Presentación tardía</u>	<u>Omisión declaración</u>	<u>Condicionalidad</u>		<u>Calculado(4)</u>	<u>FEADER(EJE2)</u>	<u>MAGRAMA</u>	<u>CAPDER</u>	<u>Total</u>
0,00	0,00	0,00	0,00	A pagar	656,72	525,38	48,14	83,20	656,72

RECINTOS

<u>REFERENCIA SIGPAC</u>	<u>CULTIVO S/R</u>	<u>CONV.</u>	<u>GRUPO PAGO</u>	<u>SUPERFICIE (Hectáreas)</u>		
				<u>Declarada admisible</u>	<u>Conv. SIGPAC Control C.(5)</u>	<u>Determinada Certificada</u>
11-026-006-00038-002	101000 S	NO	OLIVAR EN PENDIENTE	1,98		1,97 1,98



1. Reducciones previstas por sobredeclaración, artículo 16 del Reglamento (UE) nº 65/2011

2. Resolución de 3 de agosto de 2012 de la Dirección General de Fondos Agrarios (BOJA nº 159, 14 de agosto de 2012)

3. Superficie declarada admisible tras el ajuste con la conversión SIGPAC para el grupo de pago de herbáceos.

4. Menor valor entre la superficie declarada admisible tras el ajuste con la conversión SIGPAC y la comprometida admisible para el resto de grupos de pago

5. Se calcula sobre la superficie declarada reducida

6. Superficie de cultivo válido para la ayuda determinada en campo para el grupo de pago de herbáceos.

7. Superficie de cultivo válido para la ayuda determinada en campo tras el ajuste con la superficie comprometida admisible para el resto de grupos de pago

* Ayuda cofinanciada a través del Plan de Reestructuración del Tabaco de Andalucía contemplado en el Programa de Desarrollo Rural de Andalucía (2007-2013)

<u>APELLIDOS Y NOMBRE / RAZÓN SOCIAL</u>	<u>NIF</u>	<u>EXPEDIENTE</u>	<u>ANUALIDAD DE PAGO</u>
HIRALDO ORTEGA ANTONIA	75838508X	2003110	4ª

Resumen de superficies

<u>GRUPO DE PAGO</u>	<u>SUPERFICIE (Hectáreas)</u>				<u>% Sobredeclaración (1)</u>
	<u>Declarada admisible</u>	<u>Comprometida</u>	<u>Declarada Reducida(3)</u>	<u>Resuelta</u>	
OLIVAR	1,27		1,27	1,27	0,00
OLIVAR EN PENDIENTE	17,34		17,08	17,08	0,00
TOTAL	18,61	18,35	18,35	18,35	

% PENALIZACIÓN**IMPORTE (Euros)**

<u>Admisibilidad (2)</u>	<u>Presentación tardía</u>	<u>Omisión declaración</u>	<u>Condicionalidad</u>	<u>Pago realizado</u>	<u>Calculado(4)</u>	<u>FEADER(EJE2)</u>	<u>MAGRAMA</u>	<u>CAPDER</u>	<u>Total</u>
0,00	0,00	0,00	0,00			3.265,49	299,20	517,17	4.081,86
				A pagar		1.536,70	140,80	243,38	1.920,88
				TOTAL	6.002,74	4.802,19	440,00	760,55	6.002,74

RECINTOS

<u>REFERENCIA SIGPAC</u>	<u>CULTIVO</u>	<u>S/R</u>	<u>CONV.</u>	<u>GRUPO PAGO</u>	<u>Declarada admisible</u>	<u>SUPERFICIE (Hectáreas)</u>		
						<u>Conv. SIGPAC</u>	<u>Control C.(5)</u>	<u>Determinada Certificada</u>
11-024-005-00047-002	101000	S	SI	OLIVAR EN PENDIENTE	0,11		0,11	0,11
11-024-018-00082-001	101000	S	SI	OLIVAR EN PENDIENTE	0,37		0,37	0,37
11-024-018-00082-002	101000	S	SI	OLIVAR EN PENDIENTE	0,02		0,02	0,02
11-024-018-00082-003	101000	S	SI	OLIVAR	0,02		0,02	0,02
11-024-018-00083-002	101000	S	SI	OLIVAR EN PENDIENTE	0,31		0,31	0,31
11-024-018-00083-004	101000	S	SI	OLIVAR EN PENDIENTE	0,17		0,17	0,17
11-024-019-00117-001	101000	S	SI	OLIVAR	0,15		0,15	0,15
11-024-019-00117-002	101000	S	SI	OLIVAR	0,23		0,23	0,23
11-024-034-00015-001	101000	S	SI	OLIVAR EN PENDIENTE	7,14		7,14	7,14
11-024-034-00016-007	101000	S	SI	OLIVAR EN PENDIENTE	7,62		7,56	7,62
11-024-034-00016-023	101000	S	SI	OLIVAR EN PENDIENTE	0,93		0,76	0,93
11-024-034-00016-025	101000	S	SI	OLIVAR EN PENDIENTE	0,46		0,46	0,46
11-024-034-00016-027	101000	S	SI	OLIVAR EN PENDIENTE	0,14		0,11	0,14
11-036-002-00019-001	101000	S	SI	OLIVAR	0,78		0,78	0,78
11-036-002-00019-002	101000	S	SI	OLIVAR	0,09		0,09	0,09
11-036-002-00019-003	101000	S	SI	OLIVAR EN PENDIENTE	0,02		0,02	0,02
11-036-002-00019-004	101000	S	SI	OLIVAR EN PENDIENTE	0,05		0,05	0,05



1. Reducciones previstas por sobredeclaración, artículo 16 del Reglamento (UE) nº 65/2011

2. Resolución de 3 de agosto de 2012 de la Dirección General de Fondos Agrarios (BOJA nº 159, 14 de agosto de 2012)

3. Superficie declarada admisible tras el ajuste con la conversión SIGPAC para el grupo de pago de herbáceos.

4. Menor valor entre la superficie declarada admisible tras el ajuste con la conversión SIGPAC y la comprometida admisible para el resto de grupos de pago

5. Se calcula sobre la superficie declarada reducida

6. Superficie de cultivo válido para la ayuda determinada en campo para el grupo de pago de herbáceos.

7. Superficie de cultivo válido para la ayuda determinada en campo tras el ajuste con la superficie comprometida admisible para el resto de grupos de pago

* Ayuda cofinanciada a través del Plan de Reestructuración del Tabaco de Andalucía contemplado en el Programa de Desarrollo Rural de Andalucía (2007-2013)

<u>APELLIDOS Y NOMBRE / RAZÓN SOCIAL</u>	<u>NIF</u>	<u>EXPEDIENTE</u>	<u>ANUALIDAD DE PAGO</u>
INFANTE INFANTE MANUEL	32859936C	2004694	6ª

Resumen de superficies

<u>GRUPO DE PAGO</u>	<u>SUPERFICIE (Hectáreas)</u>			<u>% Sobredeclaración (1)</u>
	<u>Declarada admisible</u>	<u>Declarada Reducida(3)</u>	<u>Resuelta</u>	
HERBACEOS	39,68	25,51	25,51	0,00
TOTAL	39,68	25,51	25,51	

% PENALIZACIÓN**IMPORTE (Euros)**

<u>Admisibilidad (2)</u>	<u>Presentación tardía</u>	<u>Omisión declaración</u>	<u>Condicionalidad</u>		<u>Calculado(4)</u>	<u>FEADER(EJE2)</u>	<u>MAGRAMA</u>	<u>CAPDER</u>	<u>Total</u>
0,00	0,00	0,00	0,00	Pago realizado		2.294,36	210,22	363,37	2.867,95
				A pagar		1.079,70	98,93	170,99	1.349,62
				TOTAL	4.217,57	3.374,06	309,15	534,36	4.217,57

RECINTOS

<u>REFERENCIA SIGPAC</u>	<u>CULTIVO S/R</u>	<u>CONV.</u>	<u>GRUPO PAGO</u>	<u>SUPERFICIE (Hectáreas)</u>			
				<u>Declarada admisible</u>	<u>Conv. SIGPAC</u>	<u>Control C.(5) Determinada</u>	<u>Certificada</u>
11-007-010-00016-001	8000 S	NO	HERBACEOS	3,07		2,90	3,07
11-007-011-00005-002	8000 S	NO	HERBACEOS	2,01		2,01	2,01
11-007-012-00001-001	33000 S	NO	HERBACEOS	14,64		14,50	29,28
11-039-033-00537-001	33000 S	NO	HERBACEOS	2,30		2,30	2,30
11-039-033-00542-001	33000 S	NO	HERBACEOS	1,41		1,41	1,41
11-039-033-00553-001	33000 S	NO	HERBACEOS	2,39		2,39	2,39

INCIDENCIA DESCRIPCIÓN

73106 Recinto declarado no comprometido
 Recinto:11-007-009-00033-002 Cultivo:12000 TRANQUILLÓN-SIN VARIEDAD Secano

<u>APELLIDOS Y NOMBRE / RAZÓN SOCIAL</u>	<u>NIF</u>	<u>EXPEDIENTE</u>	<u>ANUALIDAD DE PAGO</u>
JARILLO RAMOS MARIA EDUVIGIS	75855251D	2002371	4ª

Resumen de superficies

<u>GRUPO DE PAGO</u>	<u>SUPERFICIE (Hectáreas)</u>			<u>% Sobredeclaración (1)</u>
	<u>Declarada admisible</u>	<u>Declarada Reducida(3)</u>	<u>Resuelta</u>	
HERBACEOS	5,00	5,00	5,00	0,00
TOTAL	5,00	5,00	5,00	

% PENALIZACIÓN**IMPORTE (Euros)**

<u>Admisibilidad (2)</u>	<u>Presentación tardía</u>	<u>Omisión declaración</u>	<u>Condicionalidad</u>		<u>Calculado(4)</u>	<u>FEADER(EJE2)</u>	<u>MAGRAMA</u>	<u>CAPDER</u>	<u>Total</u>
0,00	0,00	0,00	0,00	Pago realizado		449,70	41,20	71,22	562,12
				A pagar		211,62	19,39	33,52	264,53
				TOTAL	826,65	661,32	60,59	104,74	826,65

RECINTOS

<u>REFERENCIA SIGPAC</u>	<u>CULTIVO S/R</u>	<u>CONV.</u>	<u>GRUPO PAGO</u>	<u>SUPERFICIE (Hectáreas)</u>			
				<u>Declarada admisible</u>	<u>Conv. SIGPAC</u>	<u>Control C.(5) Determinada</u>	<u>Certificada</u>
11-011-011-00042-004	13000 R	NO	HERBACEOS	2,17	2,17	2,17	2,17
11-011-011-00043-004	13000 R	NO	HERBACEOS	2,83	2,83	2,83	2,83

1. Reducciones previstas por sobredeclaración, artículo 16 del Reglamento (UE) nº 65/2011

2. Resolución de 3 de agosto de 2012 de la Dirección General de Fondos Agrarios (BOJA nº 159, 14 de agosto de 2012)

3. Superficie declarada admisible tras el ajuste con la conversión SIGPAC para el grupo de pago de herbáceos.

4. Menor valor entre la superficie declarada admisible tras el ajuste con la conversión SIGPAC y la comprometida admisible para el resto de grupos de pago

5. Se calcula sobre la superficie declarada reducida

6. Superficie de cultivo válido para la ayuda determinada en campo para el grupo de pago de herbáceos.

7. Superficie de cultivo válido para la ayuda determinada en campo tras el ajuste con la superficie comprometida admisible para el resto de grupos de pago

* Ayuda cofinanciada a través del Plan de Reestructuración del Tabaco de Andalucía contemplado en el Programa de Desarrollo Rural de Andalucía (2007-2013)

<u>APELLIDOS Y NOMBRE / RAZÓN SOCIAL</u>	<u>NIF</u>	<u>EXPEDIENTE</u>	<u>ANUALIDAD DE PAGO</u>		
JOSE TRUJILLO E HIJOS, S.L.	B29448750	2002756	4ª		
Resumen de superficies					
		SUPERFICIE (Hectáreas)			
GRUPO DE PAGO		<u>Declarada admisible</u>	<u>Declarada Reducida(3)</u>	<u>Resuelta</u>	<u>% Sobredeclaración (1)</u>
HERBACEOS		35,87	31,27	31,27	0,00
TOTAL		35,87	31,27	31,27	

<u>% PENALIZACIÓN</u>				<u>IMPORTE (Euros)</u>					
<u>Admisibilidad (2)</u>	<u>Presentación tardía</u>	<u>Omisión declaración</u>	<u>Condicionalidad</u>		<u>Calculado(4)</u>	<u>FEADER(EJE2)</u>	<u>MAGRAMA</u>	<u>CAPDER</u>	<u>Total</u>
0,00	0,00	0,00	0,00	A pagar	5.169,87	4.135,90	378,95	655,02	5.169,87

<u>RECINTOS</u>					<u>SUPERFICIE (Hectáreas)</u>			
<u>REFERENCIA SIGPAC</u>	<u>CULTIVO S/R</u>	<u>CONV.</u>	<u>GRUPO PAGO</u>	<u>Declarada admisible</u>	<u>Conv. SIGPAC</u>	<u>Control C.(5)</u>	<u>Determinada</u>	<u>Certificada</u>
11-035-008-00024-001	13000	S	NO HERBACEOS	16,13			16,13	16,18
11-035-011-00005-001	7000	S	NO HERBACEOS	11,07			11,07	11,07
11-035-012-00020-011	19000	S	NO HERBACEOS	7,02	2,42		2,42	7,13
11-035-012-00020-013	19000	S	NO HERBACEOS	1,65			1,65	1,80

<u>APELLIDOS Y NOMBRE / RAZÓN SOCIAL</u>	<u>NIF</u>	<u>EXPEDIENTE</u>	<u>ANUALIDAD DE PAGO</u>		
JR SOCIEDAD CIVIL	E11602067	2000117	4ª		
Resumen de superficies					
		SUPERFICIE (Hectáreas)			
GRUPO DE PAGO		<u>Declarada admisible</u>	<u>Declarada Reducida(3)</u>	<u>Resuelta</u>	<u>% Sobredeclaración (1)</u>
HERBACEOS		14,15	14,15	14,15	0,00
TOTAL		14,15	14,15	14,15	

<u>% PENALIZACIÓN</u>				<u>IMPORTE (Euros)</u>					
<u>Admisibilidad (2)</u>	<u>Presentación tardía</u>	<u>Omisión declaración</u>	<u>Condicionalidad</u>		<u>Calculado(4)</u>	<u>FEADER(EJE2)</u>	<u>MAGRAMA</u>	<u>CAPDER</u>	<u>Total</u>
0,00	0,00	0,00	0,00	Pago realizado		1.272,65	116,61	201,55	1.590,81
				A pagar		598,89	54,87	94,85	748,61
				TOTAL	2.339,42	1.871,54	171,48	296,40	2.339,42

<u>RECINTOS</u>					<u>SUPERFICIE (Hectáreas)</u>			
<u>REFERENCIA SIGPAC</u>	<u>CULTIVO S/R</u>	<u>CONV.</u>	<u>GRUPO PAGO</u>	<u>Declarada admisible</u>	<u>Conv. SIGPAC</u>	<u>Control C.(5)</u>	<u>Determinada</u>	<u>Certificada</u>
11-023-086-00010-005	19000	S	NO HERBACEOS	14,15			14,15	14,15



1. Reducciones previstas por sobredeclaración, artículo 16 del Reglamento (UE) nº 65/2011

2. Resolución de 3 de agosto de 2012 de la Dirección General de Fondos Agrarios (BOJA nº 159, 14 de agosto de 2012)

3. Superficie declarada admisible tras el ajuste con la conversión SIGPAC para el grupo de pago de herbáceos.

4. Menor valor entre la superficie declarada admisible tras el ajuste con la conversión SIGPAC y la comprometida admisible para el resto de grupos de pago

5. Se calcula sobre la superficie declarada reducida

6. Superficie de cultivo válido para la ayuda determinada en campo para el grupo de pago de herbáceos.

7. Superficie de cultivo válido para la ayuda determinada en campo tras el ajuste con la superficie comprometida admisible para el resto de grupos de pago

* Ayuda cofinanciada a través del Plan de Reestructuración del Tabaco de Andalucía contemplado en el Programa de Desarrollo Rural de Andalucía (2007-2013)

<u>APELLIDOS Y NOMBRE / RAZÓN SOCIAL</u>	<u>NIF</u>	<u>EXPEDIENTE</u>	<u>ANUALIDAD DE PAGO</u>
LACAVE GOMEZ JOSE LUIS	31140732C	2003050	6ª

Resumen de superficies

<u>GRUPO DE PAGO</u>	<u>SUPERFICIE (Hectáreas)</u>			<u>% Sobredeclaración (1)</u>
	<u>Declarada admisible</u>	<u>Declarada Reducida(3)</u>	<u>Resuelta</u>	
HERBACEOS	15,65	15,04	15,04	0,00
TOTAL	15,65	15,04	15,04	

% PENALIZACIÓN**IMPORTE (Euros)**

<u>Admisibilidad (2)</u>	<u>Presentación tardía</u>	<u>Omisión declaración</u>	<u>Condicionalidad</u>		<u>Calculado(4)</u>	<u>FEADER(EJE2)</u>	<u>MAGRAMA</u>	<u>CAPDER</u>	<u>Total</u>
0,00	0,00	0,00	0,00	Pago realizado		1.352,69	123,94	214,23	1.690,86
				A pagar		636,56	58,32	100,82	795,70
				TOTAL	2.486,56	1.989,25	182,26	315,05	2.486,56

RECINTOS

<u>REFERENCIA SIGPAC</u>	<u>CULTIVO S/R</u>	<u>CONV.</u>	<u>GRUPO PAGO</u>	<u>Declarada admisible</u>	<u>SUPERFICIE (Hectáreas)</u>	<u>Conv. SIGPAC Control C.(5)</u>	<u>Determinada</u>	<u>Certificada</u>
11-015-034-00010-006	13000 S	NO	HERBACEOS	15,65		15,04	15,68	

<u>APELLIDOS Y NOMBRE / RAZÓN SOCIAL</u>	<u>NIF</u>	<u>EXPEDIENTE</u>	<u>ANUALIDAD DE PAGO</u>
LARA TRUJILLO ROSARIO	75871445B	2004720	7ª

Resumen de superficies

<u>GRUPO DE PAGO</u>	<u>SUPERFICIE (Hectáreas)</u>			<u>% Sobredeclaración (1)</u>
	<u>Declarada admisible</u>	<u>Declarada Reducida(3)</u>	<u>Resuelta</u>	
HERBACEOS	24,59	24,22	24,22	0,00
TOTAL	24,59	24,22	24,22	

% PENALIZACIÓN**IMPORTE (Euros)**

<u>Admisibilidad (2)</u>	<u>Presentación tardía</u>	<u>Omisión declaración</u>	<u>Condicionalidad</u>		<u>Calculado(4)</u>	<u>FEADER(EJE2)</u>	<u>MAGRAMA</u>	<u>CAPDER</u>	<u>Total</u>
50,00	0,00	0,00	0,00	Pago realizado		1.089,17	99,80	172,49	1.361,46
				A pagar		512,55	46,96	81,18	640,69
				TOTAL	4.004,29	1.601,72	146,76	253,67	2.002,15

RECINTOS

<u>REFERENCIA SIGPAC</u>	<u>CULTIVO S/R</u>	<u>CONV.</u>	<u>GRUPO PAGO</u>	<u>Declarada admisible</u>	<u>SUPERFICIE (Hectáreas)</u>	<u>Conv. SIGPAC Control C.(5)</u>	<u>Determinada</u>	<u>Certificada</u>
11-035-008-00015-001	3320 S	NO	HERBACEOS	10,27		10,27	10,27	
11-035-008-00015-001	33000 S	NO	HERBACEOS	10,62		10,62	10,62	
11-035-029-00027-001	13000 S		HERBACEOS	2,78		2,50	0,00	
11-035-029-00032-001	13000 S		HERBACEOS	0,92		0,83	0,00	

INCIDENCIA DESCRIPCIÓN

73103 El recinto declarado no cumple con las normas de producción ecológica (compromiso anexo 1, Orden 24 marzo 2011)
 Recinto:11-035-029-00027-001 Cultivo:13000 TRITICALE-SIN VARIEDAD Secano
 Recinto:11-035-029-00032-001 Cultivo:13000 TRITICALE-SIN VARIEDAD Secano

<u>Id. Com</u>	<u>Compromiso</u>	<u>% admisibilidad</u>
C1_03	Cumplir con las normas de producción establecidas en el Reglamento (CE) nº 834/2007, del Consejo, de 28 de junio de 2007, que regula la producción ecológica.	50,00

1. Reducciones previstas por sobredeclaración, artículo 16 del Reglamento (UE) nº 65/2011

2. Resolución de 3 de agosto de 2012 de la Dirección General de Fondos Agrarios (BOJA nº 159, 14 de agosto de 2012)

3. Superficie declarada admisible tras el ajuste con la conversión SIGPAC para el grupo de pago de herbáceos.

4. Menor valor entre la superficie declarada admisible tras el ajuste con la conversión SIGPAC y la comprometida admisible para el resto de grupos de pago

5. Se calcula sobre la superficie declarada reducida

6. Superficie de cultivo válido para la ayuda determinada en campo para el grupo de pago de herbáceos.

7. Superficie de cultivo válido para la ayuda determinada en campo tras el ajuste con la superficie comprometida admisible para el resto de grupos de pago

* Ayuda cofinanciada a través del Plan de Reestructuración del Tabaco de Andalucía contemplado en el Programa de Desarrollo Rural de Andalucía (2007-2013)

<u>APellidos y nombre / RAZÓN SOCIAL</u>	<u>NIF</u>	<u>EXPEDIENTE</u>	<u>ANUALIDAD DE PAGO</u>				
LAS GORDILLAS S.A.	A11087194	2005112	4ª				
Resumen de superficies							
GRUPO DE PAGO			SUPERFICIE (Hectáreas)				
			<u>Declarada admisible</u>	<u>Comprometida</u>	<u>Declarada Reducida(3)</u>	<u>Resuelta</u>	<u>% Sobredeclaración (1)</u>
OLIVAR EN PENDIENTE			32,80		32,25	32,25	0,00
TOTAL			32,80	33,28	32,25	32,25	

Resumen de superficies						
GRUPO DE PAGO			SUPERFICIE (Hectáreas)			
			<u>Declarada admisible</u>	<u>Declarada Reducida(3)</u>	<u>Resuelta</u>	<u>% Sobredeclaración (1)</u>
HERBACEOS			51,65	48,78	48,78	0,00
TOTAL			51,65	48,78	48,78	

<u>% PENALIZACIÓN</u>				<u>IMPORTE (Euros)</u>					
<u>Admisibilidad (2)</u>	<u>Presentación tardía</u>	<u>Omisión declaración</u>	<u>Condicionalidad</u>	<u>A pagar</u>	<u>Calculado(4)</u>	<u>FEADER(EJE2)</u>	<u>MAGRAMA</u>	<u>CAPDER</u>	<u>Total</u>
0,00	0,00	0,00	0,00		18.815,66	15.052,53	1.379,19	2.383,94	18.815,66

RECINTOS

<u>REFERENCIA SIGPAC</u>	<u>CULTIVO</u>	<u>S/R</u>	<u>CONV.</u>	<u>GRUPO PAGO</u>	<u>Declarada admisible</u>	<u>SUPERFICIE (Hectáreas)</u>		
						<u>Conv. SIGPAC</u>	<u>Control C.(5)</u>	<u>Determinada Certificada</u>
11-039-046-00002-002	1000	S	NO	HERBACEOS	51,65		48,78	51,65
11-042-006-00054-004	101000	S	NO	OLIVAR EN PENDIENTE	4,72	4,51	4,51	4,72
11-042-006-09002-021	101000	S	NO	OLIVAR EN PENDIENTE	13,93	13,94	13,93	13,93
11-042-007-00038-002	101000	S	NO	OLIVAR EN PENDIENTE	3,66	3,66	3,66	3,66
11-042-007-00038-006	101000	S	NO	OLIVAR EN PENDIENTE	2,29	2,29	2,29	2,29
11-042-010-00042-001	101000	S	NO	OLIVAR EN PENDIENTE	0,12		0,12	0,12
11-042-010-00042-002	101000	S	NO	OLIVAR EN PENDIENTE	0,15		0,15	0,15
11-042-010-00052-002	101000	S	NO	OLIVAR EN PENDIENTE	0,01	0,01	0,01	0,01
11-042-010-00053-002	101000	S	NO	OLIVAR EN PENDIENTE	0,55	0,51	0,51	0,55
11-042-010-00059-002	101000	S	NO	OLIVAR EN PENDIENTE	1,53	1,53	1,53	1,53
11-042-010-00064-002	101000	S	NO	OLIVAR EN PENDIENTE	1,37		1,30	1,37
11-042-010-00069-003	101000	S	NO	OLIVAR EN PENDIENTE	0,38		0,28	0,38
11-042-010-00069-004	101000	S	NO	OLIVAR EN PENDIENTE	1,13	1,08	1,08	1,13
11-042-010-00070-005	101000	S	NO	OLIVAR EN PENDIENTE	0,31		0,29	0,31
11-042-010-00070-006	101000	S	NO	OLIVAR EN PENDIENTE	1,20		1,14	1,20
11-042-010-00079-001	101000	S	NO	OLIVAR EN PENDIENTE	1,45	1,45	1,45	1,45



1. Reducciones previstas por sobredeclaración, artículo 16 del Reglamento (UE) nº 65/2011

2. Resolución de 3 de agosto de 2012 de la Dirección General de Fondos Agrarios (BOJA nº 159, 14 de agosto de 2012)

3. Superficie declarada admisible tras el ajuste con la conversión SIGPAC para el grupo de pago de herbáceos.

Menor valor entre la superficie declarada admisible tras el ajuste con la conversión SIGPAC y la comprometida admisible para el resto de grupos de pago

4. Se calcula sobre la superficie declarada reducida

5. Superficie de cultivo válido para la ayuda determinada en campo para el grupo de pago de herbáceos.

Superficie de cultivo válido para la ayuda determinada en campo tras el ajuste con la superficie comprometida admisible para el resto de grupos de pago

* Ayuda cofinanciada a través del Plan de Reestructuración del Tabaco de Andalucía contemplado en el Programa de Desarrollo Rural de Andalucía (2007-2013)

<u>APELLIDOS Y NOMBRE / RAZÓN SOCIAL</u>	<u>NIF</u>	<u>EXPEDIENTE</u>	<u>ANUALIDAD DE PAGO</u>
LEAL DE LA FLOR SALVADOR	31402241L	2008197	6ª

Resumen de superficies

<u>GRUPO DE PAGO</u>	<u>SUPERFICIE (Hectáreas)</u>			<u>% Sobredeclaración (1)</u>
	<u>Declarada admisible</u>	<u>Declarada Reducida(3)</u>	<u>Resuelta</u>	
HERBACEOS	156,38	142,42	142,42	0,00
TOTAL	156,38	142,42	142,42	

% PENALIZACIÓN**IMPORTE (Euros)**

<u>Admisibilidad (2)</u>	<u>Presentación tardía</u>	<u>Omisión declaración</u>	<u>Condicionalidad</u>		<u>Calculado(4)</u>	<u>FEADER(EJE2)</u>	<u>MAGRAMA</u>	<u>CAPDER</u>	<u>Total</u>
0,00	0,00	0,00	0,00	Pago realizado		11.283,09	1.033,81	1.786,97	14.103,87
				A pagar		5.309,69	486,50	840,92	6.637,11
				TOTAL	20.740,98	16.592,78	1.520,31	2.627,89	20.740,98

RECINTOS

<u>REFERENCIA SIGPAC</u>	<u>CULTIVO</u>	<u>S/R</u>	<u>CONV.</u>	<u>GRUPO PAGO</u>	<u>Declarada admisible</u>	<u>SUPERFICIE (Hectáreas)</u>			
					<u>Conv. SIGPAC</u>	<u>Control C.(5)</u>	<u>Determinada</u>	<u>Certificada</u>	
11-015-006-00097-003	5000	S	NO	HERBACEOS	35,71			35,71	35,71
11-015-006-00216-001	5000	S	NO	HERBACEOS	6,54			6,50	6,54
11-015-006-00217-001	5000	S	NO	HERBACEOS	1,79			1,79	1,79
11-039-039-00004-002	5000	S	NO	HERBACEOS	28,85			28,80	28,85
11-039-039-00005-001	8000	S	NO	HERBACEOS	12,18			12,18	12,18
11-039-039-00005-001	13000	S	NO	HERBACEOS	17,11			17,11	17,11
11-039-039-00006-005	5000	S	NO	HERBACEOS	20,87			16,13	20,87
11-039-041-00002-001	41000	S	NO	HERBACEOS	1,85			1,29	1,85
11-039-041-00002-003	13000	S	NO	HERBACEOS	12,10			11,42	12,10
11-039-041-00002-004	13000	S	NO	HERBACEOS	10,87			10,20	10,87
11-039-041-00002-022	13000	S	NO	HERBACEOS	2,39			1,29	2,39

INCIDENCIA DESCRIPCIÓN

73103 El recinto declarado no cumple con las normas de producción ecológica (compromiso anexo 1, Orden 24 marzo 2011)

Recinto:11-039-040-00013-010 Cultivo:5000 CEBADA-SIN VARIEDAD Secano

73106 Recinto declarado no comprometido

Recinto:11-039-040-00013-010 Cultivo:5000 CEBADA-SIN VARIEDAD Secano

Recinto:11-039-040-00014-001 Cultivo:5000 CEBADA-SIN VARIEDAD Secano

Recinto:11-039-041-00002-002 Cultivo:5000 CEBADA-SIN VARIEDAD Secano



1. Reducciones previstas por sobredeclaración, artículo 16 del Reglamento (UE) nº 65/2011

2. Resolución de 3 de agosto de 2012 de la Dirección General de Fondos Agrarios (BOJA nº 159, 14 de agosto de 2012)

3. Superficie declarada admisible tras el ajuste con la conversión SIGPAC para el grupo de pago de herbáceos.

Menor valor entre la superficie declarada admisible tras el ajuste con la conversión SIGPAC y la comprometida admisible para el resto de grupos de pago

4. Se calcula sobre la superficie declarada reducida

5. Superficie de cultivo válido para la ayuda determinada en campo para el grupo de pago de herbáceos.

Superficie de cultivo válido para la ayuda determinada en campo tras el ajuste con la superficie comprometida admisible para el resto de grupos de pago

* Ayuda cofinanciada a través del Plan de Reestructuración del Tabaco de Andalucía contemplado en el Programa de Desarrollo Rural de Andalucía (2007-2013)

<u>APELLIDOS Y NOMBRE / RAZÓN SOCIAL</u>	<u>NIF</u>	<u>EXPEDIENTE</u>	<u>ANUALIDAD DE PAGO</u>
LOS GALAYOS C.B.	E11654969	2003615	4ª

Resumen de superficies

<u>GRUPO DE PAGO</u>	<u>SUPERFICIE (Hectáreas)</u>			<u>% Sobredeclaración (1)</u>
	<u>Declarada admisible</u>	<u>Declarada Reducida(3)</u>	<u>Resuelta</u>	
HERBACEOS	65,32	61,63	61,63	0,00
TOTAL	65,32	61,63	61,63	

% PENALIZACIÓN**IMPORTE (Euros)**

<u>Admisibilidad (2)</u>	<u>Presentación tardía</u>	<u>Omisión declaración</u>	<u>Condicionalidad</u>		<u>Calculado(4)</u>	<u>FEADER(EJE2)</u>	<u>MAGRAMA</u>	<u>CAPDER</u>	<u>Total</u>
0,00	0,00	0,00	0,00	Pago realizado		5.542,97	507,87	877,88	6.928,72
				A pagar		2.608,46	239,00	413,11	3.260,57
				TOTAL	10.189,29	8.151,43	746,87	1.290,99	10.189,29

RECINTOS

<u>REFERENCIA SIGPAC</u>	<u>CULTIVO</u>	<u>S/R</u>	<u>CONV.</u>	<u>GRUPO PAGO</u>	<u>Declarada admisible</u>	<u>SUPERFICIE (Hectáreas)</u>		
					<u>Conv. SIGPAC</u>	<u>Control C.(5)</u>	<u>Determinada</u>	<u>Certificada</u>
11-006-029-00025-002	13000	S	NO	HERBACEOS	1,40		1,40	1,40
11-006-029-00025-003	13000	S	NO	HERBACEOS	8,00		8,00	8,00
11-006-029-00025-012	13000	S	NO	HERBACEOS	0,94		0,94	0,94
11-006-029-00025-013	5000	S	NO	HERBACEOS	1,22		1,22	1,22
11-006-029-00025-013	52000	S	NO	HERBACEOS	21,03		21,03	21,03
11-006-029-00025-018	41000	S	NO	HERBACEOS	6,52		6,52	6,52
11-006-029-00025-020	52000	S	NO	HERBACEOS	3,69		3,69	3,69
11-006-029-00026-001	13000	S	NO	HERBACEOS	4,59		0,90	4,59
11-006-029-00026-002	13000	S	NO	HERBACEOS	6,38		6,38	6,38
11-006-029-00026-004	41000	S	NO	HERBACEOS	11,55		11,55	11,55

<u>APELLIDOS Y NOMBRE / RAZÓN SOCIAL</u>	<u>NIF</u>	<u>EXPEDIENTE</u>	<u>ANUALIDAD DE PAGO</u>
LOS ROMPIZOS, C.B	E18614743	2004953	4ª

Resumen de superficies

<u>GRUPO DE PAGO</u>	<u>SUPERFICIE (Hectáreas)</u>			<u>% Sobredeclaración (1)</u>
	<u>Declarada admisible</u>	<u>Declarada Reducida(3)</u>	<u>Resuelta</u>	
HERBACEOS	30,64	30,43	30,43	0,00
TOTAL	30,64	30,43	30,43	

% PENALIZACIÓN**IMPORTE (Euros)**

<u>Admisibilidad (2)</u>	<u>Presentación tardía</u>	<u>Omisión declaración</u>	<u>Condicionalidad</u>		<u>Calculado(4)</u>	<u>FEADER(EJE2)</u>	<u>MAGRAMA</u>	<u>CAPDER</u>	<u>Total</u>
0,00	0,00	0,00	0,00	Pago realizado		2.736,86	250,76	433,45	3.421,07
				A pagar		1.287,94	118,01	203,97	1.609,92
				TOTAL	5.030,99	4.024,80	368,77	637,42	5.030,99

RECINTOS

<u>REFERENCIA SIGPAC</u>	<u>CULTIVO</u>	<u>S/R</u>	<u>CONV.</u>	<u>GRUPO PAGO</u>	<u>Declarada admisible</u>	<u>SUPERFICIE (Hectáreas)</u>		
					<u>Conv. SIGPAC</u>	<u>Control C.(5)</u>	<u>Determinada</u>	<u>Certificada</u>
11-035-015-00012-003	3658	S	NO	HERBACEOS	2,94		2,93	2,94
11-035-015-00031-002	3658	S	NO	HERBACEOS	15,19	15,00	15,00	15,19
11-035-015-00031-006	3658	S	NO	HERBACEOS	12,51		12,50	12,51

1. Reducciones previstas por sobredeclaración, artículo 16 del Reglamento (UE) nº 65/2011

2. Resolución de 3 de agosto de 2012 de la Dirección General de Fondos Agrarios (BOJA nº 159, 14 de agosto de 2012)

3. Superficie declarada admisible tras el ajuste con la conversión SIGPAC para el grupo de pago de herbáceos.

4. Menor valor entre la superficie declarada admisible tras el ajuste con la conversión SIGPAC y la comprometida admisible para el resto de grupos de pago

5. Se calcula sobre la superficie declarada reducida

6. Superficie de cultivo válido para la ayuda determinada en campo para el grupo de pago de herbáceos.

7. Superficie de cultivo válido para la ayuda determinada en campo tras el ajuste con la superficie comprometida admisible para el resto de grupos de pago

* Ayuda cofinanciada a través del Plan de Reestructuración del Tabaco de Andalucía contemplado en el Programa de Desarrollo Rural de Andalucía (2007-2013)

<u>APELLIDOS Y NOMBRE / RAZÓN SOCIAL</u>	<u>NIF</u>	<u>EXPEDIENTE</u>	<u>ANUALIDAD DE PAGO</u>
LUNA VALLEJO JOSE	31512013N	2002788	6ª

Resumen de superficies

<u>GRUPO DE PAGO</u>	<u>SUPERFICIE (Hectáreas)</u>				<u>% Sobredeclaración (1)</u>
	<u>Declarada admisible</u>	<u>Comprometida</u>	<u>Declarada Reducida(3)</u>	<u>Resuelta</u>	
OLIVAR EN PENDIENTE	1,88		1,85	1,85	0,00
TOTAL	1,88	1,85	1,85	1,85	

% PENALIZACIÓN**IMPORTE (Euros)**

<u>Admisibilidad (2)</u>	<u>Presentación tardía</u>	<u>Omisión declaración</u>	<u>Condicionalidad</u>		<u>Calculado(4)</u>	<u>FEADER(EJE2)</u>	<u>MAGRAMA</u>	<u>CAPDER</u>	<u>Total</u>
0,00	0,00	0,00	0,00	Pago realizado		335,50	30,74	53,13	419,37
				A pagar		157,88	14,47	25,00	197,35
				TOTAL	616,72	493,38	45,21	78,13	616,72

RECINTOS

<u>REFERENCIA SIGPAC</u>	<u>CULTIVO S/R</u>	<u>CONV.</u>	<u>GRUPO PAGO</u>	<u>Declarada admisible</u>	<u>SUPERFICIE (Hectáreas)</u>	<u>Conv. SIGPAC</u>	<u>Control C.(5)</u>	<u>Determinada</u>	<u>Certificada</u>
11-018-004-00001-007	101000	S	OLIVAR EN PENDIENTE	0,03		0,03		0,03	0,00
11-018-004-00001-008	101000	S	NO OLIVAR EN PENDIENTE	1,85		1,86		1,85	1,88

INCIDENCIA DESCRIPCIÓN

73103	El recinto declarado no cumple con las normas de producción ecológica (compromiso anexo 1, Orden 24 marzo 2011)								
	Recinto:11-018-004-00001-004 Cultivo:101000 OLIVAR-SIN VARIEDAD Secano								
	Recinto:11-018-004-00001-005 Cultivo:101000 OLIVAR-SIN VARIEDAD Secano								
	Recinto:11-018-004-00001-007 Cultivo:101000 OLIVAR-SIN VARIEDAD Secano								
73105	Cultivo, variedad, régimen y/o uso del recinto SIGPAC no compatible con la submedida (anexo 9, Orden 24 marzo 2011)								
	Recinto:11-018-004-00001-004 Cultivo:101000 OLIVAR-SIN VARIEDAD Secano Uso Sigpac:PR								
	Recinto:11-018-004-00001-005 Cultivo:101000 OLIVAR-SIN VARIEDAD Secano Uso Sigpac:PS								

<u>APELLIDOS Y NOMBRE / RAZÓN SOCIAL</u>	<u>NIF</u>	<u>EXPEDIENTE</u>	<u>ANUALIDAD DE PAGO</u>
MANZANO RAMIREZ FRANCISCO DE ASIS	31734339C	2005747	7ª

Resumen de superficies

<u>GRUPO DE PAGO</u>	<u>SUPERFICIE (Hectáreas)</u>				<u>% Sobredeclaración (1)</u>
	<u>Declarada admisible</u>	<u>Comprometida</u>	<u>Declarada Reducida(3)</u>	<u>Resuelta</u>	
HERBACEOS	65,23		65,15	65,15	0,00
TOTAL	65,23		65,15	65,15	

% PENALIZACIÓN**IMPORTE (Euros)**

<u>Admisibilidad (2)</u>	<u>Presentación tardía</u>	<u>Omisión declaración</u>	<u>Condicionalidad</u>		<u>Calculado(4)</u>	<u>FEADER(EJE2)</u>	<u>MAGRAMA</u>	<u>CAPDER</u>	<u>Total</u>
0,00	0,00	0,00	0,00	A pagar	10.771,25	8.617,00	789,53	1.364,72	10.771,25

RECINTOS

<u>REFERENCIA SIGPAC</u>	<u>CULTIVO S/R</u>	<u>CONV.</u>	<u>GRUPO PAGO</u>	<u>Declarada admisible</u>	<u>SUPERFICIE (Hectáreas)</u>	<u>Conv. SIGPAC</u>	<u>Control C.(5)</u>	<u>Determinada</u>	<u>Certificada</u>
11-001-012-00009-007	1000	S	NO HERBACEOS	21,29				21,29	21,29
11-001-013-00007-101	13000	S	NO HERBACEOS	12,67				12,60	12,67
11-001-013-00007-102	33000	S	NO HERBACEOS	13,33				13,33	13,33
11-001-013-00008-008	33000	S	NO HERBACEOS	9,51		9,51		9,51	9,51
11-001-013-00028-006	5000	S	NO HERBACEOS	8,43				8,42	8,43

1. Reducciones previstas por sobredeclaración, artículo 16 del Reglamento (UE) nº 65/2011

2. Resolución de 3 de agosto de 2012 de la Dirección General de Fondos Agrarios (BOJA nº 159, 14 de agosto de 2012)

3. Superficie declarada admisible tras el ajuste con la conversión SIGPAC para el grupo de pago de herbáceos.

4. Menor valor entre la superficie declarada admisible tras el ajuste con la conversión SIGPAC y la comprometida admisible para el resto de grupos de pago

5. Se calcula sobre la superficie declarada reducida

6. Superficie de cultivo válido para la ayuda determinada en campo para el grupo de pago de herbáceos.

7. Superficie de cultivo válido para la ayuda determinada en campo tras el ajuste con la superficie comprometida admisible para el resto de grupos de pago

* Ayuda cofinanciada a través del Plan de Reestructuración del Tabaco de Andalucía contemplado en el Programa de Desarrollo Rural de Andalucía (2007-2013)

<u>APELLIDOS Y NOMBRE / RAZÓN SOCIAL</u>	<u>NIF</u>	<u>EXPEDIENTE</u>	<u>ANUALIDAD DE PAGO</u>
MARCHANTE MERA ANTONIO JAVIER	52290978H	2005351	6ª

Resumen de superficies

<u>GRUPO DE PAGO</u>	<u>SUPERFICIE (Hectáreas)</u>			<u>% Sobredeclaración (1)</u>
	<u>Declarada admisible</u>	<u>Declarada Reducida(3)</u>	<u>Resuelta</u>	
HERBACEOS	20,10	18,73	18,73	0,00
TOTAL	20,10	18,73	18,73	

% PENALIZACIÓN**IMPORTE (Euros)**

<u>Admisibilidad (2)</u>	<u>Presentación tardía</u>	<u>Omisión declaración</u>	<u>Condicionalidad</u>		<u>Calculado(4)</u>	<u>FEADER(EJE2)</u>	<u>MAGRAMA</u>	<u>CAPDER</u>	<u>Total</u>
0,00	0,00	0,00	0,00	Pago realizado		1.684,56	154,35	266,80	2.105,71
				A pagar		792,74	72,63	125,55	990,92
				TOTAL	3.096,63	2.477,30	226,98	392,35	3.096,63

RECINTOS

<u>REFERENCIA SIGPAC</u>	<u>CULTIVO</u>	<u>S/R</u>	<u>CONV.</u>	<u>GRUPO PAGO</u>	<u>Declarada admisible</u>	<u>SUPERFICIE (Hectáreas)</u>	<u>Conv. SIGPAC</u>	<u>Control C.(5)</u>	<u>Determinada</u>	<u>Certificada</u>
11-007-012-00001-001	12000	S	NO	HERBACEOS	14,77			13,40	14,77	
11-007-015-00008-001	12000	S	NO	HERBACEOS	5,33			5,33	5,33	

<u>APELLIDOS Y NOMBRE / RAZÓN SOCIAL</u>	<u>NIF</u>	<u>EXPEDIENTE</u>	<u>ANUALIDAD DE PAGO</u>
MARIN ROJAS LETICIA	74928706L	2003481	7ª

Resumen de superficies

<u>GRUPO DE PAGO</u>	<u>SUPERFICIE (Hectáreas)</u>			<u>% Sobredeclaración (1)</u>
	<u>Declarada admisible</u>	<u>Comprometida</u>	<u>Declarada Reducida(3)</u>	
OLIVAR EN PENDIENTE	5,31	3,88	3,88	0,00
TOTAL	5,31	3,88	3,88	

% PENALIZACIÓN**IMPORTE (Euros)**

<u>Admisibilidad (2)</u>	<u>Presentación tardía</u>	<u>Omisión declaración</u>	<u>Condicionalidad</u>		<u>Calculado(4)</u>	<u>FEADER(EJE2)</u>	<u>MAGRAMA</u>	<u>CAPDER</u>	<u>Total</u>
0,00	0,00	0,00	0,00	Pago realizado		703,63	64,47	111,44	879,54
				A pagar		331,12	30,34	52,44	413,90
				TOTAL	1.293,44	1.034,75	94,81	163,88	1.293,44

RECINTOS

<u>REFERENCIA SIGPAC</u>	<u>CULTIVO</u>	<u>S/R</u>	<u>CONV.</u>	<u>GRUPO PAGO</u>	<u>Declarada admisible</u>	<u>SUPERFICIE (Hectáreas)</u>	<u>Conv. SIGPAC</u>	<u>Control C.(5)</u>	<u>Determinada</u>	<u>Certificada</u>
11-026-006-00006-001	101000	S	NO	OLIVAR EN PENDIENTE	0,28			0,26	0,26	
11-026-006-00007-001	101000	S	NO	OLIVAR EN PENDIENTE	0,89			0,89	0,78	
11-026-017-00013-003	101000	S	NO	OLIVAR EN PENDIENTE	0,96			0,92	0,96	
11-026-017-00014-002	101000	S	NO	OLIVAR EN PENDIENTE	3,18			2,70	3,18	

INCIDENCIA DESCRIPCIÓN

73104 Recinto declarado que no cumple en su totalidad con las normas de producción ecológica (compromiso anexo 1, Orden 24 marzo 2011)

Recinto:11-026-006-00006-001 Cultivo:101000 OLIVAR-SIN VARIEDAD Secano Sup. Declarada:0,28 Sup. Certificada:0,26

Recinto:11-026-006-00007-001 Cultivo:101000 OLIVAR-SIN VARIEDAD Secano Sup. Declarada:0,89 Sup. Certificada:0,78



1. Reducciones previstas por sobredeclaración, artículo 16 del Reglamento (UE) nº 65/2011

2. Resolución de 3 de agosto de 2012 de la Dirección General de Fondos Agrarios (BOJA nº 159, 14 de agosto de 2012)

3. Superficie declarada admisible tras el ajuste con la conversión SIGPAC para el grupo de pago de herbáceos.

Menor valor entre la superficie declarada admisible tras el ajuste con la conversión SIGPAC y la comprometida admisible para el resto de grupos de pago

4. Se calcula sobre la superficie declarada reducida

5. Superficie de cultivo válido para la ayuda determinada en campo para el grupo de pago de herbáceos.

Superficie de cultivo válido para la ayuda determinada en campo tras el ajuste con la superficie comprometida admisible para el resto de grupos de pago

* Ayuda cofinanciada a través del Plan de Reestructuración del Tabaco de Andalucía contemplado en el Programa de Desarrollo Rural de Andalucía (2007-2013)

<u>APELLIDOS Y NOMBRE / RAZÓN SOCIAL</u>	<u>NIF</u>	<u>EXPEDIENTE</u>	<u>ANUALIDAD DE PAGO</u>
MARQUEZ GIL GERMAN	31196957X	2002852	4ª

Resumen de superficies

<u>GRUPO DE PAGO</u>	<u>SUPERFICIE (Hectáreas)</u>			<u>% Sobredeclaración (1)</u>
	<u>Declarada admisible</u>	<u>Declarada Reducida(3)</u>	<u>Resuelta</u>	
HERBACEOS	12,89	12,89	12,89	0,00
TOTAL	12,89	12,89	12,89	

% PENALIZACIÓN**IMPORTE (Euros)**

<u>Admisibilidad (2)</u>	<u>Presentación tardía</u>	<u>Omisión declaración</u>	<u>Condicionalidad</u>		<u>Calculado(4)</u>	<u>FEADER(EJE2)</u>	<u>MAGRAMA</u>	<u>CAPDER</u>	<u>Total</u>
0,00	0,00	0,00	0,00	A pagar	2.131,10	1.704,88	156,21	270,01	2.131,10

RECINTOS

<u>REFERENCIA SIGPAC</u>	<u>CULTIVO</u>	<u>S/R</u>	<u>CONV.</u>	<u>GRUPO PAGO</u>	<u>Declarada admisible</u>	<u>SUPERFICIE (Hectáreas)</u>	<u>Conv. SIGPAC</u>	<u>Control C.(5)</u>	<u>Determinada</u>	<u>Certificada</u>
11-001-040-00017-001	8000	S	NO	HERBACEOS	12,89				12,89	12,89

<u>APELLIDOS Y NOMBRE / RAZÓN SOCIAL</u>	<u>NIF</u>	<u>EXPEDIENTE</u>	<u>ANUALIDAD DE PAGO</u>
MARTIN MONTES JOSE	31584739N	2001454	4ª

Resumen de superficies

<u>GRUPO DE PAGO</u>	<u>SUPERFICIE (Hectáreas)</u>			<u>% Sobredeclaración (1)</u>
	<u>Declarada admisible</u>	<u>Comprometida</u>	<u>Declarada Reducida(3)</u>	
OLIVAR EN PENDIENTE	11,55		11,55	0,00
TOTAL	11,55	11,55	11,55	

% PENALIZACIÓN**IMPORTE (Euros)**

<u>Admisibilidad (2)</u>	<u>Presentación tardía</u>	<u>Omisión declaración</u>	<u>Condicionalidad</u>		<u>Calculado(4)</u>	<u>FEADER(EJE2)</u>	<u>MAGRAMA</u>	<u>CAPDER</u>	<u>Total</u>
0,00	0,00	0,00	0,00	Pago realizado		2.094,57	191,92	331,72	2.618,21
				A pagar		985,68	90,31	156,11	1.232,10
				TOTAL	3.850,31	3.080,25	282,23	487,83	3.850,31

RECINTOS

<u>REFERENCIA SIGPAC</u>	<u>CULTIVO</u>	<u>S/R</u>	<u>CONV.</u>	<u>GRUPO PAGO</u>	<u>Declarada admisible</u>	<u>SUPERFICIE (Hectáreas)</u>	<u>Conv. SIGPAC</u>	<u>Control C.(5)</u>	<u>Determinada</u>	<u>Certificada</u>
11-026-007-00061-001	101000	S	SI	OLIVAR EN PENDIENTE	11,55				11,55	11,55



1. Reducciones previstas por sobredeclaración, artículo 16 del Reglamento (UE) nº 65/2011

2. Resolución de 3 de agosto de 2012 de la Dirección General de Fondos Agrarios (BOJA nº 159, 14 de agosto de 2012)

3. Superficie declarada admisible tras el ajuste con la conversión SIGPAC para el grupo de pago de herbáceos.

4. Menor valor entre la superficie declarada admisible tras el ajuste con la conversión SIGPAC y la comprometida admisible para el resto de grupos de pago

5. Se calcula sobre la superficie declarada reducida

6. Superficie de cultivo válido para la ayuda determinada en campo para el grupo de pago de herbáceos.

7. Superficie de cultivo válido para la ayuda determinada en campo tras el ajuste con la superficie comprometida admisible para el resto de grupos de pago

* Ayuda cofinanciada a través del Plan de Reestructuración del Tabaco de Andalucía contemplado en el Programa de Desarrollo Rural de Andalucía (2007-2013)

<u>APellidos y nombre / Razón social</u>	<u>NIF</u>	<u>EXPEDIENTE</u>	<u>ANUALIDAD DE PAGO</u>
MATA TEJADA ALVARO RAFAEL	24735231L	2006836	7ª

Resumen de superficies

<u>GRUPO DE PAGO</u>	<u>SUPERFICIE (Hectáreas)</u>				<u>% Sobredeclaración (1)</u>
	<u>Declarada admisible</u>	<u>Comprometida</u>	<u>Declarada Reducida(3)</u>	<u>Resuelta</u>	
FRUTALES DE REGADIO	10,34		10,33	10,33	0,00
TOTAL	10,34	10,33	10,33	10,33	

% PENALIZACIÓN**IMPORTE (Euros)**

<u>Admisibilidad (2)</u>	<u>Presentación tardía</u>	<u>Omisión declaración</u>	<u>Condicionalidad</u>		<u>Calculado(4)</u>	<u>FEADER(EJE2)</u>	<u>MAGRAMA</u>	<u>CAPDER</u>	<u>Total</u>
0,00	0,00	0,00	0,00	Pago realizado		2.976,88	272,75	471,47	3.721,10
				A pagar		1.400,89	128,36	221,86	1.751,11
				TOTAL	5.472,21	4.377,77	401,11	693,33	5.472,21

RECINTOS

<u>REFERENCIA SIGPAC</u>	<u>CULTIVO S/R</u>	<u>CONV.</u>	<u>GRUPO PAGO</u>	<u>Declarada admisible</u>	<u>SUPERFICIE (Hectáreas)</u>	<u>Conv. SIGPAC Control C.(5)</u>	<u>Determinada</u>	<u>Certificada</u>
11-013-003-00018-003	113006	R	NO	FRUTALES DE REGADIO	10,34		10,33	10,34

<u>APellidos y nombre / Razón social</u>	<u>NIF</u>	<u>EXPEDIENTE</u>	<u>ANUALIDAD DE PAGO</u>
MATAVACAS S.L.	B11040508	2001069	7ª

Resumen de superficies

<u>GRUPO DE PAGO</u>	<u>SUPERFICIE (Hectáreas)</u>				<u>% Sobredeclaración (1)</u>
	<u>Declarada admisible</u>	<u>Comprometida</u>	<u>Declarada Reducida(3)</u>	<u>Resuelta</u>	
HERBACEOS	13,15		13,14	13,14	0,00
TOTAL	13,15		13,14	13,14	

% PENALIZACIÓN**IMPORTE (Euros)**

<u>Admisibilidad (2)</u>	<u>Presentación tardía</u>	<u>Omisión declaración</u>	<u>Condicionalidad</u>		<u>Calculado(4)</u>	<u>FEADER(EJE2)</u>	<u>MAGRAMA</u>	<u>CAPDER</u>	<u>Total</u>
0,00	0,00	0,00	0,00	A pagar	2.172,44	1.737,95	159,24	275,25	2.172,44

RECINTOS

<u>REFERENCIA SIGPAC</u>	<u>CULTIVO S/R</u>	<u>CONV.</u>	<u>GRUPO PAGO</u>	<u>Declarada admisible</u>	<u>SUPERFICIE (Hectáreas)</u>	<u>Conv. SIGPAC Control C.(5)</u>	<u>Determinada</u>	<u>Certificada</u>
11-008-014-00045-001	33000	R	NO	HERBACEOS	13,15		13,14	13,15



1. Reducciones previstas por sobredeclaración, artículo 16 del Reglamento (UE) nº 65/2011

2. Resolución de 3 de agosto de 2012 de la Dirección General de Fondos Agrarios (BOJA nº 159, 14 de agosto de 2012)

3. Superficie declarada admisible tras el ajuste con la conversión SIGPAC para el grupo de pago de herbáceos.

4. Menor valor entre la superficie declarada admisible tras el ajuste con la conversión SIGPAC y la comprometida admisible para el resto de grupos de pago

5. Se calcula sobre la superficie declarada reducida

6. Superficie de cultivo válido para la ayuda determinada en campo para el grupo de pago de herbáceos.

7. Superficie de cultivo válido para la ayuda determinada en campo tras el ajuste con la superficie comprometida admisible para el resto de grupos de pago

* Ayuda cofinanciada a través del Plan de Reestructuración del Tabaco de Andalucía contemplado en el Programa de Desarrollo Rural de Andalucía (2007-2013)

<u>APELLIDOS Y NOMBRE / RAZÓN SOCIAL</u>	<u>NIF</u>	<u>EXPEDIENTE</u>	<u>ANUALIDAD DE PAGO</u>		
MATEOS LOPEZ LUIS	31470652M	2006614	4ª		
Resumen de superficies					
		SUPERFICIE (Hectáreas)			
GRUPO DE PAGO		<u>Declarada admisible</u>	<u>Declarada Reducida(3)</u>	<u>Resuelta</u>	<u>% Sobredeclaración (1)</u>
HERBACEOS		110,97	110,97	110,97	0,00
TOTAL		110,97	110,97	110,97	

<u>% PENALIZACIÓN</u>				<u>IMPORTE (Euros)</u>					
<u>Admisibilidad (2)</u>	<u>Presentación tardía</u>	<u>Omisión declaración</u>	<u>Condicionalidad</u>	<u>Calculado(4)</u>	<u>FEADER(EJE2)</u>	<u>MAGRAMA</u>	<u>CAPDER</u>	<u>Total</u>	
0,00	0,00	0,00	0,00	Pago realizado	9.585,93	878,31	1.518,18	11.982,42	
				A pagar	4.511,02	413,32	714,44	5.638,78	
				TOTAL	17.621,20	14.096,95	1.291,63	2.232,62	17.621,20

RECINTOS

<u>REFERENCIA SIGPAC</u>	<u>CULTIVO</u>	<u>S/R</u>	<u>CONV.</u>	<u>GRUPO PAGO</u>	<u>Declarada admisible</u>	<u>SUPERFICIE (Hectáreas)</u>			
						<u>Conv. SIGPAC</u>	<u>Control C.(5)</u>	<u>Determinada</u>	<u>Certificada</u>
11-020-002-00036-001	52000	S	NO	HERBACEOS	55,65			55,65	55,65
11-020-003-00073-001	5000	S	NO	HERBACEOS	53,14			53,14	53,14
11-020-003-00073-001	13000	S	NO	HERBACEOS	2,18			2,18	2,18

<u>APELLIDOS Y NOMBRE / RAZÓN SOCIAL</u>	<u>NIF</u>	<u>EXPEDIENTE</u>	<u>ANUALIDAD DE PAGO</u>		
MATEOS POMAR LUIS GONZAGA	31654091L	2003623	4ª		
Resumen de superficies					
		SUPERFICIE (Hectáreas)			
GRUPO DE PAGO		<u>Declarada admisible</u>	<u>Declarada Reducida(3)</u>	<u>Resuelta</u>	<u>% Sobredeclaración (1)</u>
HERBACEOS		51,46	47,42	47,42	0,00
TOTAL		51,46	47,42	47,42	

<u>% PENALIZACIÓN</u>				<u>IMPORTE (Euros)</u>					
<u>Admisibilidad (2)</u>	<u>Presentación tardía</u>	<u>Omisión declaración</u>	<u>Condicionalidad</u>	<u>Calculado(4)</u>	<u>FEADER(EJE2)</u>	<u>MAGRAMA</u>	<u>CAPDER</u>	<u>Total</u>	
0,00	0,00	0,00	0,00	Pago realizado	4.264,93	390,78	675,46	5.331,17	
				A pagar	2.007,02	183,89	317,87	2.508,78	
				TOTAL	7.839,95	6.271,95	574,67	993,33	7.839,95

RECINTOS

<u>REFERENCIA SIGPAC</u>	<u>CULTIVO</u>	<u>S/R</u>	<u>CONV.</u>	<u>GRUPO PAGO</u>	<u>Declarada admisible</u>	<u>SUPERFICIE (Hectáreas)</u>			
						<u>Conv. SIGPAC</u>	<u>Control C.(5)</u>	<u>Determinada</u>	<u>Certificada</u>
11-020-021-00013-004	52000	S	NO	HERBACEOS	17,50			17,50	35,00
11-020-021-00069-003	52000	S	NO	HERBACEOS	29,92			29,92	29,92

INCIDENCIA DESCRIPCIÓN

73106	Recinto declarado no comprometido Recinto:11-006-028-00003-001 Cultivo:101000 OLIVAR-SIN VARIEDAD Secano Recinto:11-006-028-00003-003 Cultivo:5000 CEBADA-SIN VARIEDAD Secano
73107	Superficie resuelta para el grupo de pago menor que la mínima requerida Grupo de Pago:OLIVAR EN PENDIENTE
73122	Recinto afectado por el requisito del cumplimiento de la superficie mínima para el grupo de pago (requisito anexo 1, Orden 24 marzo 2011) Recinto:11-006-028-00003-001 Cultivo:101000 OLIVAR-SIN VARIEDAD Secano Sup. Determinada:0 Sup. Declarada:7,11

1. Reducciones previstas por sobredeclaración, artículo 16 del Reglamento (UE) nº 65/2011

2. Resolución de 3 de agosto de 2012 de la Dirección General de Fondos Agrarios (BOJA nº 159, 14 de agosto de 2012)

3. Superficie declarada admisible tras el ajuste con la conversión SIGPAC para el grupo de pago de herbáceos.

4. Menor valor entre la superficie declarada admisible tras el ajuste con la conversión SIGPAC y la comprometida admisible para el resto de grupos de pago

5. Se calcula sobre la superficie declarada reducida

6. Superficie de cultivo válido para la ayuda determinada en campo para el grupo de pago de herbáceos.

7. Superficie de cultivo válido para la ayuda determinada en campo tras el ajuste con la superficie comprometida admisible para el resto de grupos de pago

* Ayuda cofinanciada a través del Plan de Reestructuración del Tabaco de Andalucía contemplado en el Programa de Desarrollo Rural de Andalucía (2007-2013)

<u>APELLIDOS Y NOMBRE / RAZÓN SOCIAL</u>	<u>NIF</u>	<u>EXPEDIENTE</u>	<u>ANUALIDAD DE PAGO</u>
MATEOS POMAR NICOLAS ALFONSO	31654090H	2006612	4ª

Resumen de superficies

<u>GRUPO DE PAGO</u>	<u>SUPERFICIE (Hectáreas)</u>			<u>% Sobredeclaración (1)</u>
	<u>Declarada admisible</u>	<u>Declarada Reducida(3)</u>	<u>Resuelta</u>	
HERBACEOS	143,17	143,02	143,02	0,00
TOTAL	143,17	143,02	143,02	

% PENALIZACIÓN**IMPORTE (Euros)**

<u>Admisibilidad (2)</u>	<u>Presentación tardía</u>	<u>Omisión declaración</u>	<u>Condicionalidad</u>		<u>Calculado(4)</u>	<u>FEADER(EJE2)</u>	<u>MAGRAMA</u>	<u>CAPDER</u>	<u>Total</u>
0,00	0,00	0,00	0,00	Pago realizado		11.315,47	1.036,78	1.792,09	14.144,34
				A pagar		5.324,93	487,90	843,33	6.656,16
				TOTAL	20.800,50	16.640,40	1.524,68	2.635,42	20.800,50

RECINTOS

<u>REFERENCIA SIGPAC</u>	<u>CULTIVO</u>	<u>S/R</u>	<u>CONV.</u>	<u>GRUPO PAGO</u>	<u>Declarada admisible</u>	<u>SUPERFICIE (Hectáreas)</u>		
					<u>Conv. SIGPAC</u>	<u>Control C.(5)</u>	<u>Determinada</u>	<u>Certificada</u>
11-006-037-00018-001	13000	S	NO	HERBACEOS	9,95		9,82	9,95
11-006-085-00032-001	13000	S	NO	HERBACEOS	26,60		26,60	26,60
11-006-085-00032-002	41000	S	NO	HERBACEOS	47,13		47,13	47,13
11-006-085-00032-004	13000	S	NO	HERBACEOS	4,10		4,10	4,10
11-006-087-00172-003	40000	S	NO	HERBACEOS	27,61		27,61	27,61
11-006-087-00172-003	41000	S	NO	HERBACEOS	8,73		8,73	8,73
11-006-087-00175-002	13000	S	NO	HERBACEOS	13,71		13,71	13,71
11-006-104-00002-003	13000	S	NO	HERBACEOS	0,53		0,53	0,53
11-006-104-00002-004	13000	S	NO	HERBACEOS	4,81		4,79	4,81



1. Reducciones previstas por sobredeclaración, artículo 16 del Reglamento (UE) nº 65/2011

2. Resolución de 3 de agosto de 2012 de la Dirección General de Fondos Agrarios (BOJA nº 159, 14 de agosto de 2012)

3. Superficie declarada admisible tras el ajuste con la conversión SIGPAC para el grupo de pago de herbáceos.

Menor valor entre la superficie declarada admisible tras el ajuste con la conversión SIGPAC y la comprometida admisible para el resto de grupos de pago

4. Se calcula sobre la superficie declarada reducida

5. Superficie de cultivo válido para la ayuda determinada en campo para el grupo de pago de herbáceos.

Superficie de cultivo válido para la ayuda determinada en campo tras el ajuste con la superficie comprometida admisible para el resto de grupos de pago

* Ayuda cofinanciada a través del Plan de Reestructuración del Tabaco de Andalucía contemplado en el Programa de Desarrollo Rural de Andalucía (2007-2013)

<u>APELLIDOS Y NOMBRE / RAZÓN SOCIAL</u>	<u>NIF</u>	<u>EXPEDIENTE</u>	<u>ANUALIDAD DE PAGO</u>
MATHALY -- JEAN CLAUDE GEORGES	X0909538A	2008544	7ª

Resumen de superficies

<u>GRUPO DE PAGO</u>	<u>SUPERFICIE (Hectáreas)</u>				<u>% Sobredeclaración (1)</u>
	<u>Declarada admisible</u>	<u>Comprometida</u>	<u>Declarada Reducida(3)</u>	<u>Resuelta</u>	
HORTICOLAS	26,82		26,81	26,81	0,00
TOTAL	26,82	26,81	26,81	26,81	

% PENALIZACIÓN**IMPORTE (Euros)**

<u>Admisibilidad (2)</u>	<u>Presentación tardía</u>	<u>Omisión declaración</u>	<u>Condicionalidad</u>		<u>Calculado(4)</u>	<u>FEADER(EJE2)</u>	<u>MAGRAMA</u>	<u>CAPDER</u>	<u>Total</u>
25,00	0,00	0,00	0,00	Pago realizado		5.906,78	541,21	935,48	7.383,47
				A pagar		2.779,66	254,69	440,23	3.474,58
				TOTAL	14.477,40	8.686,44	795,90	1.375,71	10.858,05

RECINTOS

<u>REFERENCIA SIGPAC</u>	<u>CULTIVO S/R</u>	<u>CONV.</u>	<u>GRUPO PAGO</u>	<u>Declarada admisible</u>	<u>SUPERFICIE (Hectáreas)</u>	<u>Conv. SIGPAC</u>	<u>Control C.(5)</u>	<u>Determinada</u>	<u>Certificada</u>
11-023-063-00015-004	200090	R	HORTICOLAS	4,40				4,40	0,00
11-023-078-00006-003	200090	R	NO HORTICOLAS	22,42				22,41	22,40

INCIDENCIA DESCRIPCIÓN

73103	El recinto declarado no cumple con las normas de producción ecológica (compromiso anexo 1, Orden 24 marzo 2011) Recinto:11-023-063-00015-004 Cultivo:200090 OTRAS HORTALIZAS-HORTALIZAS AIRE LIBRE Regadío								
73104	Recinto declarado que no cumple en su totalidad con las normas de producción ecológica (compromiso anexo 1, Orden 24 marzo 2011) Recinto:11-023-078-00006-003 Cultivo:200090 OTRAS HORTALIZAS-HORTALIZAS AIRE LIBRE Regadío Sup. Declarada:22,42 Sup. Certificada:22,4								

<u>Id. Com</u>	<u>Compromiso</u>	<u>% admisibilidad</u>
C1_03	Cumplir con las normas de producción establecidas en el Reglamento (CE) nº 834/2007, del Consejo, de 28 de junio de 2007, que regula la producción ecológica.	25,00

<u>APELLIDOS Y NOMBRE / RAZÓN SOCIAL</u>	<u>NIF</u>	<u>EXPEDIENTE</u>	<u>ANUALIDAD DE PAGO</u>
MENA PACHECO MARIA EVA EUGENIA	31814685G	2006338	4ª

Resumen de superficies

<u>GRUPO DE PAGO</u>	<u>SUPERFICIE (Hectáreas)</u>				<u>% Sobredeclaración (1)</u>
	<u>Declarada admisible</u>	<u>Comprometida</u>	<u>Declarada Reducida(3)</u>	<u>Resuelta</u>	
HERBACEOS	5,83		5,83	5,83	0,00
TOTAL	5,83		5,83	5,83	

% PENALIZACIÓN**IMPORTE (Euros)**

<u>Admisibilidad (2)</u>	<u>Presentación tardía</u>	<u>Omisión declaración</u>	<u>Condicionalidad</u>		<u>Calculado(4)</u>	<u>FEADER(EJE2)</u>	<u>MAGRAMA</u>	<u>CAPDER</u>	<u>Total</u>
0,00	0,00	0,00	0,00	A pagar	963,87	771,10	70,65	122,12	963,87

RECINTOS

<u>REFERENCIA SIGPAC</u>	<u>CULTIVO S/R</u>	<u>CONV.</u>	<u>GRUPO PAGO</u>	<u>Declarada admisible</u>	<u>SUPERFICIE (Hectáreas)</u>	<u>Conv. SIGPAC</u>	<u>Control C.(5)</u>	<u>Determinada</u>	<u>Certificada</u>
11-035-023-00001-001	13000	S	NO HERBACEOS	5,83				5,83	5,83



1. Reducciones previstas por sobredeclaración, artículo 16 del Reglamento (UE) nº 65/2011

2. Resolución de 3 de agosto de 2012 de la Dirección General de Fondos Agrarios (BOJA nº 159, 14 de agosto de 2012)

3. Superficie declarada admisible tras el ajuste con la conversión SIGPAC para el grupo de pago de herbáceos.

4. Menor valor entre la superficie declarada admisible tras el ajuste con la conversión SIGPAC y la comprometida admisible para el resto de grupos de pago

5. Se calcula sobre la superficie declarada reducida

6. Superficie de cultivo válido para la ayuda determinada en campo para el grupo de pago de herbáceos.

7. Superficie de cultivo válido para la ayuda determinada en campo tras el ajuste con la superficie comprometida admisible para el resto de grupos de pago

* Ayuda cofinanciada a través del Plan de Reestructuración del Tabaco de Andalucía contemplado en el Programa de Desarrollo Rural de Andalucía (2007-2013)

<u>APELLIDOS Y NOMBRE / RAZÓN SOCIAL</u>	<u>NIF</u>	<u>EXPEDIENTE</u>	<u>ANUALIDAD DE PAGO</u>
MERA MORALES JUAN JOSE	75806006F	2000017	4ª

Resumen de superficies

<u>GRUPO DE PAGO</u>	<u>SUPERFICIE (Hectáreas)</u>			<u>% Sobredeclaración (1)</u>
	<u>Declarada admisible</u>	<u>Declarada Reducida(3)</u>	<u>Resuelta</u>	
HERBACEOS	51,09	51,09	51,09	0,00
TOTAL	51,09	51,09	51,09	

% PENALIZACIÓN**IMPORTE (Euros)**

<u>Admisibilidad (2)</u>	<u>Presentación tardía</u>	<u>Omisión declaración</u>	<u>Condicionalidad</u>		<u>Calculado(4)</u>	<u>FEADER(EJE2)</u>	<u>MAGRAMA</u>	<u>CAPDER</u>	<u>Total</u>
0,00	0,00	0,00	0,00	Pago realizado		4.595,01	421,02	727,73	5.743,76
				A pagar		2.162,36	198,13	342,46	2.702,95
				TOTAL	8.446,71	6.757,37	619,15	1.070,19	8.446,71

RECINTOS

<u>REFERENCIA SIGPAC</u>	<u>CULTIVO S/R</u>	<u>CONV.</u>	<u>GRUPO PAGO</u>	<u>SUPERFICIE (Hectáreas)</u>		
				<u>Declarada admisible</u>	<u>Conv. SIGPAC Control C.(5)</u>	<u>Determinada Certificada</u>
11-039-009-00026-005	3501 S	NO	HERBACEOS	1,10		1,10
11-039-010-00005-002	8000 S	NO	HERBACEOS	3,65		3,65
11-039-010-00005-002	13000 S	NO	HERBACEOS	23,19		23,19
11-039-010-00010-003	3230 S	NO	HERBACEOS	13,10		13,10
11-039-010-00010-003	13000 S	NO	HERBACEOS	10,05		10,05

INCIDENCIA DESCRIPCIÓN

73104 Recinto declarado que no cumple en su totalidad con las normas de producción ecológica (compromiso anexo 1, Orden 24 marzo 2011)
 Recinto:11-039-010-00005-002 Cultivo:13000 TRITICALE-SIN VARIEDAD Secano Sup. Declarada:23,19 Sup. Certificada:23,18

<u>APELLIDOS Y NOMBRE / RAZÓN SOCIAL</u>	<u>NIF</u>	<u>EXPEDIENTE</u>	<u>ANUALIDAD DE PAGO</u>
MERA VENTURA SUSANA MARIA	75816353G	2008120	4ª

Resumen de superficies

<u>GRUPO DE PAGO</u>	<u>SUPERFICIE (Hectáreas)</u>			<u>% Sobredeclaración (1)</u>
	<u>Declarada admisible</u>	<u>Declarada Reducida(3)</u>	<u>Resuelta</u>	
HERBACEOS	23,66	23,66	23,66	0,00
TOTAL	23,66	23,66	23,66	

% PENALIZACIÓN**IMPORTE (Euros)**

<u>Admisibilidad (2)</u>	<u>Presentación tardía</u>	<u>Omisión declaración</u>	<u>Condicionalidad</u>		<u>Calculado(4)</u>	<u>FEADER(EJE2)</u>	<u>MAGRAMA</u>	<u>CAPDER</u>	<u>Total</u>
0,00	0,00	0,00	0,00	Pago realizado		2.127,97	194,98	337,01	2.659,96
				A pagar		1.001,40	91,75	158,60	1.251,75
				TOTAL	3.911,71	3.129,37	286,73	495,61	3.911,71

RECINTOS

<u>REFERENCIA SIGPAC</u>	<u>CULTIVO S/R</u>	<u>CONV.</u>	<u>GRUPO PAGO</u>	<u>SUPERFICIE (Hectáreas)</u>		
				<u>Declarada admisible</u>	<u>Conv. SIGPAC Control C.(5)</u>	<u>Determinada Certificada</u>
11-039-007-00002-003	19000 S	NO	HERBACEOS	3,42		3,42
11-039-007-00002-004	19000 S	NO	HERBACEOS	11,48		11,48
11-039-009-00003-017	19000 S	NO	HERBACEOS	8,76		8,76



1. Reducciones previstas por sobredeclaración, artículo 16 del Reglamento (UE) nº 65/2011

2. Resolución de 3 de agosto de 2012 de la Dirección General de Fondos Agrarios (BOJA nº 159, 14 de agosto de 2012)

3. Superficie declarada admisible tras el ajuste con la conversión SIGPAC para el grupo de pago de herbáceos.

4. Menor valor entre la superficie declarada admisible tras el ajuste con la conversión SIGPAC y la comprometida admisible para el resto de grupos de pago

5. Se calcula sobre la superficie declarada reducida

6. Superficie de cultivo válido para la ayuda determinada en campo para el grupo de pago de herbáceos.

7. Superficie de cultivo válido para la ayuda determinada en campo tras el ajuste con la superficie comprometida admisible para el resto de grupos de pago

* Ayuda cofinanciada a través del Plan de Reestructuración del Tabaco de Andalucía contemplado en el Programa de Desarrollo Rural de Andalucía (2007-2013)

<u>APELLIDOS Y NOMBRE / RAZÓN SOCIAL</u>	<u>NIF</u>	<u>EXPEDIENTE</u>	<u>ANUALIDAD DE PAGO</u>
MIGUEL ORDOÑEZ Y ASOCIADOS S.L.	B72017676	2003613	7ª

Resumen de superficies

<u>GRUPO DE PAGO</u>	<u>SUPERFICIE (Hectáreas)</u>			<u>% Sobredeclaración (1)</u>
	<u>Declarada admisible</u>	<u>Declarada Reducida(3)</u>	<u>Resuelta</u>	
HERBACEOS	93,21	93,21	93,21	0,00
TOTAL	93,21	93,21	93,21	

% PENALIZACIÓN**IMPORTE (Euros)**

<u>Admisibilidad (2)</u>	<u>Presentación tardía</u>	<u>Omisión declaración</u>	<u>Condicionalidad</u>		<u>Calculado(4)</u>	<u>FEADER(EJE2)</u>	<u>MAGRAMA</u>	<u>CAPDER</u>	<u>Total</u>
0,00	0,00	0,00	0,00	A pagar	15.410,41	12.328,33	1.129,58	1.952,50	15.410,41

RECINTOS

<u>REFERENCIA SIGPAC</u>	<u>CULTIVO</u>	<u>S/R</u>	<u>CONV.</u>	<u>GRUPO PAGO</u>	<u>Declarada admisible</u>	<u>SUPERFICIE (Hectáreas)</u>			
					<u>Conv. SIGPAC</u>	<u>Control C.(5)</u>	<u>Determinada</u>	<u>Certificada</u>	
11-015-011-00062-001	5000	S	NO	HERBACEOS	43,81		43,81	43,81	43,81
11-015-011-00062-007	5000	S	NO	HERBACEOS	4,21		4,21	4,21	4,21
11-015-011-00062-009	5000	S	NO	HERBACEOS	13,50		13,50	13,50	13,50
11-015-011-00062-009	8000	S	NO	HERBACEOS	20,40		20,40	20,40	20,40
11-015-011-00062-010	5000	S	NO	HERBACEOS	11,29		11,29	11,29	11,29



1. Reducciones previstas por sobredeclaración, artículo 16 del Reglamento (UE) nº 65/2011

2. Resolución de 3 de agosto de 2012 de la Dirección General de Fondos Agrarios (BOJA nº 159, 14 de agosto de 2012)

3. Superficie declarada admisible tras el ajuste con la conversión SIGPAC para el grupo de pago de herbáceos.

Menor valor entre la superficie declarada admisible tras el ajuste con la conversión SIGPAC y la comprometida admisible para el resto de grupos de pago

4. Se calcula sobre la superficie declarada reducida

5. Superficie de cultivo válido para la ayuda determinada en campo para el grupo de pago de herbáceos.

Superficie de cultivo válido para la ayuda determinada en campo tras el ajuste con la superficie comprometida admisible para el resto de grupos de pago

* Ayuda cofinanciada a través del Plan de Reestructuración del Tabaco de Andalucía contemplado en el Programa de Desarrollo Rural de Andalucía (2007-2013)

<u>APellidos y nombre / RAZÓN SOCIAL</u>	<u>NIF</u>	<u>EXPEDIENTE</u>	<u>ANUALIDAD DE PAGO</u>
MILLAN PUERTO JOAQUIN	74924845E	2004488	7ª

Resumen de superficies

<u>GRUPO DE PAGO</u>	<u>SUPERFICIE (Hectáreas)</u>				<u>% Sobredeclaración (1)</u>
	<u>Declarada admisible</u>	<u>Comprometida</u>	<u>Declarada Reducida(3)</u>	<u>Resuelta</u>	
OLIVAR EN PENDIENTE	7,98		7,58	7,58	0,00
TOTAL	7,98	7,58	7,58	7,58	

% PENALIZACIÓN**IMPORTE (Euros)**

<u>Admisibilidad (2)</u>	<u>Presentación tardía</u>	<u>Omisión declaración</u>	<u>Condicionalidad</u>		<u>Calculado(4)</u>	<u>FEADER(EJE2)</u>	<u>MAGRAMA</u>	<u>CAPDER</u>	<u>Total</u>
10,00	0,00	0,00	0,00	Pago realizado		1.030,96	94,46	163,28	1.288,70
				A pagar		788,38	72,24	124,86	985,48
				TOTAL	2.526,87	1.819,34	166,70	288,14	2.274,18

RECINTOS

<u>REFERENCIA SIGPAC</u>	<u>CULTIVO S/R</u>	<u>CONV.</u>	<u>GRUPO PAGO</u>	<u>SUPERFICIE (Hectáreas)</u>				
				<u>Declarada admisible</u>	<u>Conv. SIGPAC</u>	<u>Control C.(5)</u>	<u>Determinada</u>	<u>Certificada</u>
11-042-007-00028-001	101000 S		OLIVAR EN PENDIENTE	0,05	0,04		0,04	0,00
11-042-007-00029-001	101000 S	NO	OLIVAR EN PENDIENTE	0,80	0,75		0,75	0,80
11-042-007-00035-001	101000 S	NO	OLIVAR EN PENDIENTE	5,99	5,91		5,91	5,99
11-042-007-00042-002	101000 S	NO	OLIVAR EN PENDIENTE	0,38	0,36		0,36	0,14
11-042-007-00043-001	101000 S	NO	OLIVAR EN PENDIENTE	0,71	0,62		0,62	0,84
11-042-007-00051-001	101000 S		OLIVAR EN PENDIENTE	0,05	0,04		0,04	0,00

INCIDENCIA DESCRIPCIÓN

73103	El recinto declarado no cumple con las normas de producción ecológica (compromiso anexo 1, Orden 24 marzo 2011) Recinto:11-042-007-00028-001 Cultivo:101000 OLIVAR-SIN VARIEDAD Secano Recinto:11-042-007-00051-001 Cultivo:101000 OLIVAR-SIN VARIEDAD Secano
73104	Recinto declarado que no cumple en su totalidad con las normas de producción ecológica (compromiso anexo 1, Orden 24 marzo 2011) Recinto:11-042-007-00042-002 Cultivo:101000 OLIVAR-SIN VARIEDAD Secano Sup. Declarada:0,38 Sup. Certificada:0,14

<u>Id. Com</u>	<u>Compromiso</u>	<u>% admisibilidad</u>
C1_03	Cumplir con las normas de producción establecidas en el Reglamento (CE) nº 834/2007, del Consejo, de 28 de junio de 2007, que regula la producción ecológica.	10,00



1. Reducciones previstas por sobredeclaración, artículo 16 del Reglamento (UE) nº 65/2011

2. Resolución de 3 de agosto de 2012 de la Dirección General de Fondos Agrarios (BOJA nº 159, 14 de agosto de 2012)

3. Superficie declarada admisible tras el ajuste con la conversión SIGPAC para el grupo de pago de herbáceos.

Menor valor entre la superficie declarada admisible tras el ajuste con la conversión SIGPAC y la comprometida admisible para el resto de grupos de pago

4. Se calcula sobre la superficie declarada reducida

5. Superficie de cultivo válido para la ayuda determinada en campo para el grupo de pago de herbáceos.

Superficie de cultivo válido para la ayuda determinada en campo tras el ajuste con la superficie comprometida admisible para el resto de grupos de pago

* Ayuda cofinanciada a través del Plan de Reestructuración del Tabaco de Andalucía contemplado en el Programa de Desarrollo Rural de Andalucía (2007-2013)

<u>APELLIDOS Y NOMBRE / RAZÓN SOCIAL</u>	<u>NIF</u>	<u>EXPEDIENTE</u>	<u>ANUALIDAD DE PAGO</u>
MOLINA VENTURA JUAN ANTONIO	31264746H	2002666	7ª

Resumen de superficies

<u>GRUPO DE PAGO</u>	<u>SUPERFICIE (Hectáreas)</u>			<u>% Sobredeclaración (1)</u>
	<u>Declarada admisible</u>	<u>Declarada Reducida(3)</u>	<u>Resuelta</u>	
HERBACEOS	11,26	6,35	6,35	0,00
TOTAL	11,26	6,35	6,35	

% PENALIZACIÓN**IMPORTE (Euros)**

<u>Admisibilidad (2)</u>	<u>Presentación tardía</u>	<u>Omisión declaración</u>	<u>Condicionalidad</u>		<u>Calculado(4)</u>	<u>FEADER(EJE2)</u>	<u>MAGRAMA</u>	<u>CAPDER</u>	<u>Total</u>
0,00	0,00	0,00	0,00	A pagar	1.049,85	839,88	76,95	133,02	1.049,85

RECINTOS

<u>REFERENCIA SIGPAC</u>	<u>CULTIVO S/R</u>	<u>CONV.</u>	<u>GRUPO PAGO</u>	<u>SUPERFICIE (Hectáreas)</u>		
				<u>Declarada admisible</u>	<u>Conv. SIGPAC Control C.(5)</u>	<u>Determinada Certificada</u>
11-039-032-00039-001	3230	S	NO HERBACEOS	1,31		1,20 1,31
11-039-063-00048-003	7000	S	NO HERBACEOS	5,15		5,15 5,15

INCIDENCIA DESCRIPCIÓN

73106 Recinto declarado no comprometido
 Recinto:11-039-061-00065-001 Cultivo:3230 TRIGO DURO-CLAUDIO Secano

<u>APELLIDOS Y NOMBRE / RAZÓN SOCIAL</u>	<u>NIF</u>	<u>EXPEDIENTE</u>	<u>ANUALIDAD DE PAGO</u>
MONGAR MELERO MANUELA	32864387D	2007580	6ª

Resumen de superficies

<u>GRUPO DE PAGO</u>	<u>SUPERFICIE (Hectáreas)</u>			<u>% Sobredeclaración (1)</u>
	<u>Declarada admisible</u>	<u>Declarada Reducida(3)</u>	<u>Resuelta</u>	
HERBACEOS	10,40	10,08	10,08	0,00
TOTAL	10,40	10,08	10,08	

% PENALIZACIÓN**IMPORTE (Euros)**

<u>Admisibilidad (2)</u>	<u>Presentación tardía</u>	<u>Omisión declaración</u>	<u>Condicionalidad</u>		<u>Calculado(4)</u>	<u>FEADER(EJE2)</u>	<u>MAGRAMA</u>	<u>CAPDER</u>	<u>Total</u>
0,00	0,00	0,00	0,00	Pago realizado		906,59	83,07	143,58	1.133,24
				A pagar		426,63	39,09	67,57	533,29
				TOTAL	1.666,53	1.333,22	122,16	211,15	1.666,53

RECINTOS

<u>REFERENCIA SIGPAC</u>	<u>CULTIVO S/R</u>	<u>CONV.</u>	<u>GRUPO PAGO</u>	<u>SUPERFICIE (Hectáreas)</u>		
				<u>Declarada admisible</u>	<u>Conv. SIGPAC Control C.(5)</u>	<u>Determinada Certificada</u>
11-039-039-00002-029	13000	S	NO HERBACEOS	6,64		6,64 6,64
11-039-039-00002-033	13000	S	NO HERBACEOS	2,94		2,94 2,94
11-039-039-00033-006	12000	S	NO HERBACEOS	0,66		0,50 0,68

INCIDENCIA DESCRIPCIÓN

73106 Recinto declarado no comprometido
 Recinto:11-039-039-00126-001 Cultivo:12000 TRANQUILLÓN-SIN VARIEDAD Secano



1. Reducciones previstas por sobredeclaración, artículo 16 del Reglamento (UE) nº 65/2011

2. Resolución de 3 de agosto de 2012 de la Dirección General de Fondos Agrarios (BOJA nº 159, 14 de agosto de 2012)

3. Superficie declarada admisible tras el ajuste con la conversión SIGPAC para el grupo de pago de herbáceos.

Menor valor entre la superficie declarada admisible tras el ajuste con la conversión SIGPAC y la comprometida admisible para el resto de grupos de pago

4. Se calcula sobre la superficie declarada reducida

5. Superficie de cultivo válido para la ayuda determinada en campo para el grupo de pago de herbáceos.

Superficie de cultivo válido para la ayuda determinada en campo tras el ajuste con la superficie comprometida admisible para el resto de grupos de pago

* Ayuda cofinanciada a través del Plan de Reestructuración del Tabaco de Andalucía contemplado en el Programa de Desarrollo Rural de Andalucía (2007-2013)

<u>APELLIDOS Y NOMBRE / RAZÓN SOCIAL</u>	<u>NIF</u>	<u>EXPEDIENTE</u>	<u>ANUALIDAD DE PAGO</u>
MONGE BERNAL JOSE ANTONIO	52321016H	2001171	6ª

Resumen de superficies

<u>GRUPO DE PAGO</u>	<u>SUPERFICIE (Hectáreas)</u>				<u>% Sobredeclaración (1)</u>
	<u>Declarada admisible</u>	<u>Comprometida</u>	<u>Declarada Reducida(3)</u>	<u>Resuelta</u>	
VIÑEDO VINIFICACION	5,73		5,69	5,69	0,00
TOTAL	5,73	5,69	5,69	5,69	

% PENALIZACIÓN**IMPORTE (Euros)**

<u>Admisibilidad (2)</u>	<u>Presentación tardía</u>	<u>Omisión declaración</u>	<u>Condicionalidad</u>		<u>Calculado(4)</u>	<u>FEADER(EJE2)</u>	<u>MAGRAMA</u>	<u>CAPDER</u>	<u>Total</u>
0,00	0,00	0,00	0,00	Pago realizado		641,29	58,76	101,57	801,62
				A pagar		301,78	27,65	47,80	377,23
				TOTAL	1.178,85	943,07	86,41	149,37	1.178,85

RECINTOS

<u>REFERENCIA SIGPAC</u>	<u>CULTIVO S/R</u>	<u>CONV.</u>	<u>GRUPO PAGO</u>	<u>Declarada admisible</u>	<u>SUPERFICIE (Hectáreas)</u>	<u>Conv. SIGPAC Control C.(5)</u>	<u>Determinada</u>	<u>Certificada</u>
11-020-096-00015-002	102000 S	NO	VIÑEDO VINIFICACION	2,76		2,72	2,72	2,72
11-020-096-00057-001	102000 S	NO	VIÑEDO VINIFICACION	2,97		2,97	2,97	2,97

INCIDENCIA DESCRIPCIÓN

73104 Recinto declarado que no cumple en su totalidad con las normas de producción ecológica (compromiso anexo 1, Orden 24 marzo 2011)
 Recinto:11-020-096-00015-002 Cultivo:102000 VIÑEDO VINIFICACIÓN-COSECHADO Secano Sup. Declarada:2,76 Sup. Certificada:2,72

<u>APELLIDOS Y NOMBRE / RAZÓN SOCIAL</u>	<u>NIF</u>	<u>EXPEDIENTE</u>	<u>ANUALIDAD DE PAGO</u>
MORENO ACUÑA JUAN JOSE	25572447N	2004026	7ª

Resumen de superficies

<u>GRUPO DE PAGO</u>	<u>SUPERFICIE (Hectáreas)</u>				<u>% Sobredeclaración (1)</u>
	<u>Declarada admisible</u>	<u>Comprometida</u>	<u>Declarada Reducida(3)</u>	<u>Resuelta</u>	
OLIVAR EN PENDIENTE	14,07		14,00	14,00	0,00
TOTAL	14,07	14,00	14,00	14,00	

% PENALIZACIÓN**IMPORTE (Euros)**

<u>Admisibilidad (2)</u>	<u>Presentación tardía</u>	<u>Omisión declaración</u>	<u>Condicionalidad</u>		<u>Calculado(4)</u>	<u>FEADER(EJE2)</u>	<u>MAGRAMA</u>	<u>CAPDER</u>	<u>Total</u>
0,00	0,00	0,00	0,00	Pago realizado		2.538,87	232,62	402,10	3.173,59
				A pagar		1.194,76	109,47	189,22	1.493,45
				TOTAL	4.667,04	3.733,63	342,09	591,32	4.667,04

RECINTOS

<u>REFERENCIA SIGPAC</u>	<u>CULTIVO S/R</u>	<u>CONV.</u>	<u>GRUPO PAGO</u>	<u>Declarada admisible</u>	<u>SUPERFICIE (Hectáreas)</u>	<u>Conv. SIGPAC Control C.(5)</u>	<u>Determinada</u>	<u>Certificada</u>
11-005-016-00155-003	101000 S	NO	OLIVAR EN PENDIENTE	0,01		0,01	0,01	0,01
11-005-016-00156-002	101000 S	NO	OLIVAR EN PENDIENTE	2,04		2,04	2,04	2,04
11-005-016-00161-002	101000 S	NO	OLIVAR EN PENDIENTE	0,03		0,03	0,03	0,03
11-005-016-00303-001	101000 S	NO	OLIVAR EN PENDIENTE	0,04		0,04	0,04	0,04
11-005-016-00303-002	101000 S	NO	OLIVAR EN PENDIENTE	1,07		1,07	1,07	1,07
11-005-016-00303-003	101000 S	NO	OLIVAR EN PENDIENTE	0,03		0,03	0,03	0,03
11-005-016-00303-004	101000 S	NO	OLIVAR EN PENDIENTE	3,89		3,89	3,89	3,89
11-005-016-00303-005	101000 S	NO	OLIVAR EN PENDIENTE	0,15		0,15	0,15	0,15
11-005-016-00303-008	101000 S	NO	OLIVAR EN PENDIENTE	2,02		2,02	2,02	2,02
11-005-016-00332-001	101000 S	NO	OLIVAR EN PENDIENTE	1,73		1,73	2,06	2,06
11-005-032-00030-017	101000 S	NO	OLIVAR EN PENDIENTE	3,06		2,99	3,06	3,06

1. Reducciones previstas por sobredeclaración, artículo 16 del Reglamento (UE) nº 65/2011

2. Resolución de 3 de agosto de 2012 de la Dirección General de Fondos Agrarios (BOJA nº 159, 14 de agosto de 2012)

3. Superficie declarada admisible tras el ajuste con la conversión SIGPAC para el grupo de pago de herbáceos.

4. Menor valor entre la superficie declarada admisible tras el ajuste con la conversión SIGPAC y la comprometida admisible para el resto de grupos de pago

5. Se calcula sobre la superficie declarada reducida

6. Superficie de cultivo válido para la ayuda determinada en campo para el grupo de pago de herbáceos.

7. Superficie de cultivo válido para la ayuda determinada en campo tras el ajuste con la superficie comprometida admisible para el resto de grupos de pago

* Ayuda cofinanciada a través del Plan de Reestructuración del Tabaco de Andalucía contemplado en el Programa de Desarrollo Rural de Andalucía (2007-2013)

<u>APellidos y nombre / RAZÓN SOCIAL</u>	<u>NIF</u>	<u>EXPEDIENTE</u>	<u>ANUALIDAD DE PAGO</u>
MORENO TORREJON JOSE ANTONIO	75864526S	2007303	4ª

Resumen de superficies

<u>GRUPO DE PAGO</u>	<u>SUPERFICIE (Hectáreas)</u>				<u>% Sobredeclaración (1)</u>
	<u>Declarada admisible</u>	<u>Comprometida</u>	<u>Declarada Reducida(3)</u>	<u>Resuelta</u>	
OLIVAR EN PENDIENTE	20,22		19,91	19,91	0,00
OLIVAR	0,71		0,71	0,71	0,00
TOTAL	20,93	20,65	20,62	20,62	

Resumen de superficies

<u>GRUPO DE PAGO</u>	<u>SUPERFICIE (Hectáreas)</u>				<u>% Sobredeclaración (1)</u>
	<u>Declarada admisible</u>	<u>Comprometida</u>	<u>Declarada Reducida(3)</u>	<u>Resuelta</u>	
HERBACEOS	45,70		42,93	42,93	0,00
TOTAL	45,70		42,93	42,93	

% PENALIZACIÓN**IMPORTE (Euros)**

<u>Admisibilidad (2)</u>	<u>Presentación tardía</u>	<u>Omisión declaración</u>	<u>Condicionalidad</u>		<u>Calculado(4)</u>	<u>FEADER(EJE2)</u>	<u>MAGRAMA</u>	<u>CAPDER</u>	<u>Total</u>
0,00	0,00	0,00	0,00	Pago realizado		7.565,70	693,21	1.198,22	9.457,13
				A pagar		3.560,33	326,22	563,86	4.450,41
				TOTAL	13.907,54	11.126,03	1.019,43	1.762,08	13.907,54

RECINTOS

<u>REFERENCIA SIGPAC</u>	<u>CULTIVO</u>	<u>S/R</u>	<u>CONV.</u>	<u>GRUPO PAGO</u>	<u>Declarada admisible</u>	<u>SUPERFICIE (Hectáreas)</u>		
						<u>Conv. SIGPAC</u>	<u>Control C.(5)</u>	<u>Determinada Certificada</u>
11-005-024-00001-006	41000	S	NO	HERBACEOS	4,71		4,62	4,71
11-005-025-00010-004	5000	S	NO	HERBACEOS	14,32		14,32	14,32
11-005-025-00010-004	8000	S	NO	HERBACEOS	7,34		7,34	7,34
11-005-025-00010-004	40000	S	NO	HERBACEOS	16,65		16,65	16,65
11-005-032-00023-001	101000	S	NO	OLIVAR EN PENDIENTE	0,49		0,49	0,48
11-005-032-00089-002	101000	S	NO	OLIVAR EN PENDIENTE	1,96		1,88	1,96
11-005-032-00089-003	101000	S	NO	OLIVAR EN PENDIENTE	0,11		0,11	0,11
41-036-019-00003-001	101000	S	NO	OLIVAR	0,71		0,71	0,71
41-036-019-00003-002	101000	S	NO	OLIVAR EN PENDIENTE	1,17		1,17	1,16
41-064-026-00005-003	101000	S	NO	OLIVAR EN PENDIENTE	3,62		3,62	3,62
41-064-026-00006-013	101000	S	NO	OLIVAR EN PENDIENTE	3,20		3,20	3,20
41-064-026-00006-019	101000	S	NO	OLIVAR EN PENDIENTE	4,83		4,81	4,83
41-064-026-00017-001	101000	S	NO	OLIVAR EN PENDIENTE	4,74		4,63	4,74

INCIDENCIA DESCRIPCIÓN

73104 Recinto declarado que no cumple en su totalidad con las normas de producción ecológica (compromiso anexo 1, Orden 24 marzo 2011)

Recinto:11-005-032-00023-001 Cultivo:101000 OLIVAR-SIN VARIEDAD Secano Sup. Declarada:0,49 Sup. Certificada:0,48

Recinto:41-036-019-00003-002 Cultivo:101000 OLIVAR-SIN VARIEDAD Secano Sup. Declarada:1,17 Sup. Certificada:1,16

73106 Recinto declarado no comprometido

Recinto:11-005-024-00023-001 Cultivo:40000 GUIANTES-SIN MEZCLA Secano

Recinto:11-005-025-00017-002 Cultivo:41000 HABAS-SIN MEZCLA Secano

Recinto:11-005-032-00090-002 Cultivo:101000 OLIVAR-SIN VARIEDAD Secano



1. Reducciones previstas por sobredeclaración, artículo 16 del Reglamento (UE) nº 65/2011

2. Resolución de 3 de agosto de 2012 de la Dirección General de Fondos Agrarios (BOJA nº 159, 14 de agosto de 2012)

3. Superficie declarada admisible tras el ajuste con la conversión SIGPAC para el grupo de pago de herbáceos.

Menor valor entre la superficie declarada admisible tras el ajuste con la conversión SIGPAC y la comprometida admisible para el resto de grupos de pago

4. Se calcula sobre la superficie declarada reducida

5. Superficie de cultivo válido para la ayuda determinada en campo para el grupo de pago de herbáceos.

Superficie de cultivo válido para la ayuda determinada en campo tras el ajuste con la superficie comprometida admisible para el resto de grupos de pago

* Ayuda cofinanciada a través del Plan de Reestructuración del Tabaco de Andalucía contemplado en el Programa de Desarrollo Rural de Andalucía (2007-2013)

<u>APELLIDOS Y NOMBRE / RAZÓN SOCIAL</u>	<u>NIF</u>	<u>EXPEDIENTE</u>	<u>ANUALIDAD DE PAGO</u>
MORENO VALDES JUAN MANUEL	75815707W	2003932	6ª

Resumen de superficies

<u>GRUPO DE PAGO</u>	<u>SUPERFICIE (Hectáreas)</u>			<u>% Sobredeclaración (1)</u>
	<u>Declarada admisible</u>	<u>Declarada Reducida(3)</u>	<u>Resuelta</u>	
HERBACEOS	60,24	54,77	54,77	0,00
TOTAL	60,24	54,77	54,77	

% PENALIZACIÓN**IMPORTE (Euros)**

<u>Admisibilidad (2)</u>	<u>Presentación tardía</u>	<u>Omisión declaración</u>	<u>Condicionalidad</u>		<u>Calculado(4)</u>	<u>FEADER(EJE2)</u>	<u>MAGRAMA</u>	<u>CAPDER</u>	<u>Total</u>
10,00	0,00	0,00	0,00	A pagar	9.055,12	6.519,69	597,37	1.032,55	8.149,61

RECINTOS

<u>REFERENCIA SIGPAC</u>	<u>CULTIVO</u>	<u>S/R</u>	<u>CONV.</u>	<u>GRUPO PAGO</u>	<u>SUPERFICIE (Hectáreas)</u>			
					<u>Declarada admisible</u>	<u>Conv. SIGPAC Control C.(5)</u>	<u>Determinada Certificada</u>	
11-014-013-00007-001	3320	S	NO	HERBACEOS	3,95		3,85	3,95
11-039-032-00062-002	19000	S		HERBACEOS	5,32		4,81	0,00
11-039-032-00103-001	41000	S	NO	HERBACEOS	1,33		1,33	1,33
11-039-032-00104-002	41000	S	NO	HERBACEOS	1,68		1,67	1,68
11-039-032-00105-001	19000	S	NO	HERBACEOS	16,79		16,79	16,78
11-039-032-00105-001	41000	S	NO	HERBACEOS	3,37		3,37	8,42
11-039-032-00114-005	19000	S	NO	HERBACEOS	1,30		1,28	1,31
11-039-033-00471-001	12000	S	NO	HERBACEOS	0,82		0,82	0,82
11-039-033-00528-001	33000	S	NO	HERBACEOS	2,31		2,30	2,31
11-039-035-00033-003	5000	S	NO	HERBACEOS	0,75		0,71	0,75
11-039-035-00036-001	5000	S	NO	HERBACEOS	1,78		1,78	1,78
11-039-035-00039-001	5000	S	NO	HERBACEOS	2,37		2,37	2,37
11-039-046-00003-001	3320	S	NO	HERBACEOS	13,15		13,00	13,15
11-039-047-00001-001	3320	S	NO	HERBACEOS	0,71		0,69	0,71

INCIDENCIA DESCRIPCIÓN

73103	El recinto declarado no cumple con las normas de producción ecológica (compromiso anexo 1, Orden 24 marzo 2011) Recinto:11-039-032-00062-002 Cultivo:19000 OTROS CEREALES-SIN VARIEDAD Secano Recinto:11-039-061-00019-001 Cultivo:19000 OTROS CEREALES-SIN VARIEDAD Secano
73104	Recinto declarado que no cumple en su totalidad con las normas de producción ecológica (compromiso anexo 1, Orden 24 marzo 2011) Recinto:11-039-032-00105-001 Cultivo:19000 OTROS CEREALES-SIN VARIEDAD Secano Sup. Declarada:16,79 Sup. Certificada:16,78
73106	Recinto declarado no comprometido Recinto:11-039-061-00019-001 Cultivo:19000 OTROS CEREALES-SIN VARIEDAD Secano Recinto:11-039-063-00055-001 Cultivo:3910 TRIGO DURO-IRIDE Secano

<u>Id. Com</u>	<u>Compromiso</u>	<u>% admisibilidad</u>
C1_03	Cumplir con las normas de producción establecidas en el Reglamento (CE) nº 834/2007, del Consejo, de 28 de junio de 2007, que regula la producción ecológica.	10,00



1. Reducciones previstas por sobredeclaración, artículo 16 del Reglamento (UE) nº 65/2011

2. Resolución de 3 de agosto de 2012 de la Dirección General de Fondos Agrarios (BOJA nº 159, 14 de agosto de 2012)

3. Superficie declarada admisible tras el ajuste con la conversión SIGPAC para el grupo de pago de herbáceos.

* Menor valor entre la superficie declarada admisible tras el ajuste con la conversión SIGPAC y la comprometida admisible para el resto de grupos de pago

4. Se calcula sobre la superficie declarada reducida

5. Superficie de cultivo válido para la ayuda determinada en campo para el grupo de pago de herbáceos.

* Superficie de cultivo válido para la ayuda determinada en campo tras el ajuste con la superficie comprometida admisible para el resto de grupos de pago

* Ayuda cofinanciada a través del Plan de Reestructuración del Tabaco de Andalucía contemplado en el Programa de Desarrollo Rural de Andalucía (2007-2013)

<u>APellidos y nombre / RAZÓN SOCIAL</u>	<u>NIF</u>	<u>EXPEDIENTE</u>	<u>ANUALIDAD DE PAGO</u>
MORENO VILCHES CELEDONIO	28533909V	2008102	6ª

Resumen de superficies

<u>GRUPO DE PAGO</u>	<u>SUPERFICIE (Hectáreas)</u>				<u>% Sobredeclaración (1)</u>
	<u>Declarada admisible</u>	<u>Comprometida</u>	<u>Declarada Reducida(3)</u>	<u>Resuelta</u>	
OLIVAR EN PENDIENTE	19,39		17,60	17,60	0,00
TOTAL	19,39	17,60	17,60	17,60	

% PENALIZACIÓN**IMPORTE (Euros)**

<u>Admisibilidad (2)</u>	<u>Presentación tardía</u>	<u>Omisión declaración</u>	<u>Condicionalidad</u>		<u>Calculado(4)</u>	<u>FEADER(EJE2)</u>	<u>MAGRAMA</u>	<u>CAPDER</u>	<u>Total</u>
0,00	0,00	0,00	0,00	Pago realizado		3.191,72	292,44	505,50	3.989,66
				A pagar		1.501,98	137,62	237,88	1.877,48
				TOTAL	5.867,14	4.693,70	430,06	743,38	5.867,14

RECINTOS

<u>REFERENCIA SIGPAC</u>	<u>CULTIVO S/R</u>	<u>CONV.</u>	<u>GRUPO PAGO</u>	<u>SUPERFICIE (Hectáreas)</u>			
				<u>Declarada admisible</u>	<u>Conv. SIGPAC</u>	<u>Control C.(5)</u>	<u>Determinada Certificada</u>
11-005-016-00219-001	101000 S	NO	OLIVAR EN PENDIENTE	2,56		2,47	2,47
11-005-016-00227-002	101000 S	NO	OLIVAR EN PENDIENTE	0,32		0,32	0,32
11-005-016-00228-001	101000 S	NO	OLIVAR EN PENDIENTE	0,73		0,73	0,73
11-005-016-00231-001	101000 S	NO	OLIVAR EN PENDIENTE	8,05		7,89	7,89
11-005-016-00249-001	101000 S	NO	OLIVAR EN PENDIENTE	1,02		1,02	1,02
11-005-016-00249-002	101000 S	NO	OLIVAR EN PENDIENTE	1,84		1,84	1,84
11-005-016-00249-003	101000 S	NO	OLIVAR EN PENDIENTE	0,67		0,67	0,67
11-005-031-00059-001	101000 S	NO	OLIVAR EN PENDIENTE	4,20		3,65	3,95

INCIDENCIA DESCRIPCIÓN

73104 Recinto declarado que no cumple en su totalidad con las normas de producción ecológica (compromiso anexo 1, Orden 24 marzo 2011)

Recinto:11-005-016-00219-001 Cultivo:101000 OLIVAR-SIN VARIEDAD Secano Sup. Declarada:2,56 Sup. Certificada:2,47

Recinto:11-005-016-00231-001 Cultivo:101000 OLIVAR-SIN VARIEDAD Secano Sup. Declarada:8,05 Sup. Certificada:7,89

Recinto:11-005-031-00059-001 Cultivo:101000 OLIVAR-SIN VARIEDAD Secano Sup. Declarada:4,2 Sup. Certificada:3,95



1. Reducciones previstas por sobredeclaración, artículo 16 del Reglamento (UE) nº 65/2011

2. Resolución de 3 de agosto de 2012 de la Dirección General de Fondos Agrarios (BOJA nº 159, 14 de agosto de 2012)

3. Superficie declarada admisible tras el ajuste con la conversión SIGPAC para el grupo de pago de herbáceos.

Menor valor entre la superficie declarada admisible tras el ajuste con la conversión SIGPAC y la comprometida admisible para el resto de grupos de pago

4. Se calcula sobre la superficie declarada reducida

5. Superficie de cultivo válido para la ayuda determinada en campo para el grupo de pago de herbáceos.

Superficie de cultivo válido para la ayuda determinada en campo tras el ajuste con la superficie comprometida admisible para el resto de grupos de pago

* Ayuda cofinanciada a través del Plan de Reestructuración del Tabaco de Andalucía contemplado en el Programa de Desarrollo Rural de Andalucía (2007-2013)

<u>APELLIDOS Y NOMBRE / RAZÓN SOCIAL</u>	<u>NIF</u>	<u>EXPEDIENTE</u>	<u>ANUALIDAD DE PAGO</u>
MORILLA GARCIA JOSE LUIS	28092508D	2001735	4ª

Resumen de superficies

<u>GRUPO DE PAGO</u>	<u>SUPERFICIE (Hectáreas)</u>				<u>% Sobredeclaración (1)</u>
	<u>Declarada admisible</u>	<u>Comprometida</u>	<u>Declarada Reducida(3)</u>	<u>Resuelta</u>	
OLIVAR EN PENDIENTE	17,07		17,07	17,07	0,00
OLIVAR	0,57		0,57	0,57	0,00
TOTAL	17,64	17,64	17,64	17,64	

% PENALIZACIÓN**IMPORTE (Euros)**

<u>Admisibilidad (2)</u>	<u>Presentación tardía</u>	<u>Omisión declaración</u>	<u>Condicionalidad</u>		<u>Calculado(4)</u>	<u>FEADER(EJE2)</u>	<u>MAGRAMA</u>	<u>CAPDER</u>	<u>Total</u>
0,00	0,00	0,00	0,00	Pago realizado		3.171,04	290,54	502,22	3.963,80
				A pagar		1.492,26	136,73	236,33	1.865,32
				TOTAL	5.829,12	4.663,30	427,27	738,55	5.829,12

RECINTOS

<u>REFERENCIA SIGPAC</u>	<u>CULTIVO</u>	<u>S/R</u>	<u>CONV.</u>	<u>GRUPO PAGO</u>	<u>Declarada admisible</u>	<u>SUPERFICIE (Hectáreas)</u>			
						<u>Conv. SIGPAC</u>	<u>Control C.(5)</u>	<u>Determinada</u>	<u>Certificada</u>
11-029-002-00016-001	101000	S	NO	OLIVAR EN PENDIENTE	12,37			12,37	12,37
11-029-002-00016-006	101000	S	NO	OLIVAR EN PENDIENTE	0,03			0,03	0,03
41-065-066-00017-001	101000	S	NO	OLIVAR EN PENDIENTE	2,52			2,52	2,52
41-065-066-00019-002	101000	S	NO	OLIVAR EN PENDIENTE	0,91			0,91	0,91
41-065-066-00044-001	101000	S	NO	OLIVAR	0,57			0,57	0,57
41-065-066-00106-002	101000	S	NO	OLIVAR EN PENDIENTE	1,24			1,24	1,24

<u>APELLIDOS Y NOMBRE / RAZÓN SOCIAL</u>	<u>NIF</u>	<u>EXPEDIENTE</u>	<u>ANUALIDAD DE PAGO</u>
MORILLO GAROFANO CAROLINA	75803304L	2002838	7ª

Resumen de superficies

<u>GRUPO DE PAGO</u>	<u>SUPERFICIE (Hectáreas)</u>				<u>% Sobredeclaración (1)</u>
	<u>Declarada admisible</u>	<u>Comprometida</u>	<u>Declarada Reducida(3)</u>	<u>Resuelta</u>	
HERBACEOS	41,44		41,44	41,44	0,00
TOTAL	41,44		41,44	41,44	

% PENALIZACIÓN**IMPORTE (Euros)**

<u>Admisibilidad (2)</u>	<u>Presentación tardía</u>	<u>Omisión declaración</u>	<u>Condicionalidad</u>		<u>Calculado(4)</u>	<u>FEADER(EJE2)</u>	<u>MAGRAMA</u>	<u>CAPDER</u>	<u>Total</u>
0,00	0,00	0,00	0,00	Pago realizado		3.727,09	341,50	590,28	4.658,87
				A pagar		1.753,93	160,70	277,78	2.192,41
				TOTAL	6.851,28	5.481,02	502,20	868,06	6.851,28

RECINTOS

<u>REFERENCIA SIGPAC</u>	<u>CULTIVO</u>	<u>S/R</u>	<u>CONV.</u>	<u>GRUPO PAGO</u>	<u>Declarada admisible</u>	<u>SUPERFICIE (Hectáreas)</u>			
						<u>Conv. SIGPAC</u>	<u>Control C.(5)</u>	<u>Determinada</u>	<u>Certificada</u>
11-039-034-00071-001	33000	S	NO	HERBACEOS	14,12			14,12	14,12
11-039-034-00071-005	33000	S	NO	HERBACEOS	2,73			2,73	2,73
11-039-035-00043-001	33000	S	NO	HERBACEOS	16,18			16,18	16,18
11-039-036-00095-001	33000	S	NO	HERBACEOS	8,41			8,41	8,41

1. Reducciones previstas por sobredeclaración, artículo 16 del Reglamento (UE) nº 65/2011

2. Resolución de 3 de agosto de 2012 de la Dirección General de Fondos Agrarios (BOJA nº 159, 14 de agosto de 2012)

3. Superficie declarada admisible tras el ajuste con la conversión SIGPAC para el grupo de pago de herbáceos.

4. Menor valor entre la superficie declarada admisible tras el ajuste con la conversión SIGPAC y la comprometida admisible para el resto de grupos de pago

5. Se calcula sobre la superficie declarada reducida

6. Superficie de cultivo válido para la ayuda determinada en campo para el grupo de pago de herbáceos.

7. Superficie de cultivo válido para la ayuda determinada en campo tras el ajuste con la superficie comprometida admisible para el resto de grupos de pago

* Ayuda cofinanciada a través del Plan de Reestructuración del Tabaco de Andalucía contemplado en el Programa de Desarrollo Rural de Andalucía (2007-2013)

<u>APELLIDOS Y NOMBRE / RAZÓN SOCIAL</u>	<u>NIF</u>	<u>EXPEDIENTE</u>	<u>ANUALIDAD DE PAGO</u>
MORILLO GAROFANO MARIA DOLORES	31174546R	2001306	7ª

Resumen de superficies

<u>GRUPO DE PAGO</u>	<u>SUPERFICIE (Hectáreas)</u>			<u>% Sobredeclaración (1)</u>
	<u>Declarada admisible</u>	<u>Declarada Reducida(3)</u>	<u>Resuelta</u>	
HERBACEOS	31,77	31,47	31,47	0,00
TOTAL	31,77	31,47	31,47	

% PENALIZACIÓN**IMPORTE (Euros)**

<u>Admisibilidad (2)</u>	<u>Presentación tardía</u>	<u>Omisión declaración</u>	<u>Condicionalidad</u>		<u>Calculado(4)</u>	<u>FEADER(EJE2)</u>	<u>MAGRAMA</u>	<u>CAPDER</u>	<u>Total</u>
0,00	0,00	0,00	0,00	A pagar	5.202,94	4.162,35	381,38	659,21	5.202,94

RECINTOS

<u>REFERENCIA SIGPAC</u>	<u>CULTIVO</u>	<u>S/R</u>	<u>CONV.</u>	<u>GRUPO PAGO</u>	<u>Declarada admisible</u>	<u>SUPERFICIE (Hectáreas)</u>		
						<u>Conv. SIGPAC</u>	<u>Control C.(5)</u>	<u>Determinada Certificada</u>
11-039-035-00041-001	8000	S	NO	HERBACEOS	4,36		4,36	8,32
11-039-035-00041-001	41000	S	NO	HERBACEOS	3,96		3,96	8,32
11-039-036-00064-001	13000	S	NO	HERBACEOS	10,83		10,83	10,83
11-039-036-00064-011	33000	S	NO	HERBACEOS	6,23		6,23	6,23
11-039-054-00001-003	33000	S	NO	HERBACEOS	6,39		6,09	6,39

<u>APELLIDOS Y NOMBRE / RAZÓN SOCIAL</u>	<u>NIF</u>	<u>EXPEDIENTE</u>	<u>ANUALIDAD DE PAGO</u>
MORILLO PEREZ FRANCISCO	75805917X	2005546	6ª

Resumen de superficies

<u>GRUPO DE PAGO</u>	<u>SUPERFICIE (Hectáreas)</u>			<u>% Sobredeclaración (1)</u>
	<u>Declarada admisible</u>	<u>Declarada Reducida(3)</u>	<u>Resuelta</u>	
HERBACEOS	27,98	25,66	25,66	0,00
TOTAL	27,98	25,66	25,66	

% PENALIZACIÓN**IMPORTE (Euros)**

<u>Admisibilidad (2)</u>	<u>Presentación tardía</u>	<u>Omisión declaración</u>	<u>Condicionalidad</u>		<u>Calculado(4)</u>	<u>FEADER(EJE2)</u>	<u>MAGRAMA</u>	<u>CAPDER</u>	<u>Total</u>
10,00	0,00	0,00	0,00	A pagar	4.242,37	3.054,50	279,87	483,76	3.818,13

RECINTOS

<u>REFERENCIA SIGPAC</u>	<u>CULTIVO</u>	<u>S/R</u>	<u>CONV.</u>	<u>GRUPO PAGO</u>	<u>Declarada admisible</u>	<u>SUPERFICIE (Hectáreas)</u>		
						<u>Conv. SIGPAC</u>	<u>Control C.(5)</u>	<u>Determinada Certificada</u>
11-039-003-00019-001	7000	S	NO	HERBACEOS	11,36		9,05	11,36
11-039-004-00005-027	12000	S	NO	HERBACEOS	10,81		10,81	10,81
11-039-056-00020-001	12000	S		HERBACEOS	1,17		1,17	0,00
11-039-056-00054-001	8000	S	NO	HERBACEOS	0,89		0,89	0,89
11-039-057-00017-002	8000	S	NO	HERBACEOS	3,75		3,74	3,75

INCIDENCIA DESCRIPCIÓN

73103 El recinto declarado no cumple con las normas de producción ecológica (compromiso anexo 1, Orden 24 marzo 2011)
 Recinto:11-039-056-00020-001 Cultivo:12000 TRANQUILLÓN-SIN VARIEDAD Secano

<u>Id. Com</u>	<u>Compromiso</u>	<u>% admisibilidad</u>
C1_03	Cumplir con las normas de producción establecidas en el Reglamento (CE) nº 834/2007, del Consejo, de 28 de junio de 2007, que regula la producción ecológica.	10,00

1. Reducciones previstas por sobredeclaración, artículo 16 del Reglamento (UE) nº 65/2011

2. Resolución de 3 de agosto de 2012 de la Dirección General de Fondos Agrarios (BOJA nº 159, 14 de agosto de 2012)

3. Superficie declarada admisible tras el ajuste con la conversión SIGPAC para el grupo de pago de herbáceos.

Menor valor entre la superficie declarada admisible tras el ajuste con la conversión SIGPAC y la comprometida admisible para el resto de grupos de pago

4. Se calcula sobre la superficie declarada reducida

5. Superficie de cultivo válido para la ayuda determinada en campo para el grupo de pago de herbáceos.

Superficie de cultivo válido para la ayuda determinada en campo tras el ajuste con la superficie comprometida admisible para el resto de grupos de pago

* Ayuda cofinanciada a través del Plan de Reestructuración del Tabaco de Andalucía contemplado en el Programa de Desarrollo Rural de Andalucía (2007-2013)

<u>APELLIDOS Y NOMBRE / RAZÓN SOCIAL</u>	<u>NIF</u>	<u>EXPEDIENTE</u>	<u>ANUALIDAD DE PAGO</u>
MUGAR MUÑOZ JUAN JOSE	44057240G	2007582	4ª

Resumen de superficies

<u>GRUPO DE PAGO</u>	<u>SUPERFICIE (Hectáreas)</u>			<u>% Sobredeclaración (1)</u>
	<u>Declarada admisible</u>	<u>Declarada Reducida(3)</u>	<u>Resuelta</u>	
HERBACEOS	4,92	4,92	4,92	0,00
TOTAL	4,92	4,92	4,92	

% PENALIZACIÓN**IMPORTE (Euros)**

<u>Admisibilidad (2)</u>	<u>Presentación tardía</u>	<u>Omisión declaración</u>	<u>Condicionalidad</u>		<u>Calculado(4)</u>	<u>FEADER(EJE2)</u>	<u>MAGRAMA</u>	<u>CAPDER</u>	<u>Total</u>
0,00	0,00	0,00	0,00	Pago realizado		442,50	40,54	70,09	553,13
				A pagar		208,23	19,08	32,98	260,29
				TOTAL	813,42	650,73	59,62	103,07	813,42

RECINTOS

<u>REFERENCIA SIGPAC</u>	<u>CULTIVO S/R</u>	<u>CONV.</u>	<u>GRUPO PAGO</u>	<u>Declarada admisible</u>	<u>SUPERFICIE (Hectáreas)</u>	<u>Conv. SIGPAC</u>	<u>Control C.(5)</u>	<u>Determinada</u>	<u>Certificada</u>
11-039-039-00002-029	3320 S	NO	HERBACEOS	4,92				4,92	4,92



1. Reducciones previstas por sobredeclaración, artículo 16 del Reglamento (UE) nº 65/2011

2. Resolución de 3 de agosto de 2012 de la Dirección General de Fondos Agrarios (BOJA nº 159, 14 de agosto de 2012)

3. Superficie declarada admisible tras el ajuste con la conversión SIGPAC para el grupo de pago de herbáceos.

4. Menor valor entre la superficie declarada admisible tras el ajuste con la conversión SIGPAC y la comprometida admisible para el resto de grupos de pago

5. Se calcula sobre la superficie declarada reducida

6. Superficie de cultivo válido para la ayuda determinada en campo para el grupo de pago de herbáceos.

7. Superficie de cultivo válido para la ayuda determinada en campo tras el ajuste con la superficie comprometida admisible para el resto de grupos de pago

* Ayuda cofinanciada a través del Plan de Reestructuración del Tabaco de Andalucía contemplado en el Programa de Desarrollo Rural de Andalucía (2007-2013)

<u>APELLIDOS Y NOMBRE / RAZÓN SOCIAL</u>	<u>NIF</u>	<u>EXPEDIENTE</u>	<u>ANUALIDAD DE PAGO</u>	
MUÑOZ DE ARENILLAS RAMIREZ RAMON	75804599A	2004796	7ª	
Resumen de superficies				
		SUPERFICIE (Hectáreas)		
GRUPO DE PAGO		<u>Declarada admisible</u>	<u>Declarada Reducida(3)</u>	<u>Resuelta</u> <u>% Sobredeclaración (1)</u>
HERBACEOS		53,61	38,22	38,22 0,00
TOTAL		53,61	38,22	38,22

% PENALIZACIÓN				IMPORTE (Euros)				
<u>Admisibilidad (2)</u>	<u>Presentación tardía</u>	<u>Omisión declaración</u>	<u>Condicionalidad</u>	<u>Calculado(4)</u>	<u>FEADER(EJE2)</u>	<u>MAGRAMA</u>	<u>CAPDER</u>	<u>Total</u>
0,00	0,00	0,00	0,00	Pago realizado	3.437,49	314,96	544,41	4.296,86
				A pagar	1.617,64	148,22	256,19	2.022,05
TOTAL				6.318,91	5.055,13	463,18	800,60	6.318,91

RECINTOS

<u>REFERENCIA SIGPAC</u>	<u>CULTIVO</u>	<u>S/R</u>	<u>CONV.</u>	<u>GRUPO PAGO</u>	<u>Declarada admisible</u>	<u>SUPERFICIE (Hectáreas)</u>			
						<u>Conv. SIGPAC</u>	<u>Control C.(5)</u>	<u>Determinada</u>	<u>Certificada</u>
11-007-009-00016-002	5000	S	NO	HERBACEOS	6,00			6,00	6,00
11-007-009-00017-002	5000	S	NO	HERBACEOS	0,98			0,98	0,98
11-007-009-00018-004	5000	S	NO	HERBACEOS	1,50			1,50	1,50
11-007-009-00023-004	12000	S	NO	HERBACEOS	12,47			12,47	12,47
11-007-009-00024-001	5000	S	NO	HERBACEOS	2,50			2,47	2,50
11-007-009-00025-003	12000	S	NO	HERBACEOS	1,30			1,27	1,30
11-039-007-00008-010	13000	S	NO	HERBACEOS	2,95			2,95	2,95
11-039-007-00008-011	13000	S	NO	HERBACEOS	7,00			7,00	7,00
11-039-047-00003-002	13000	S	NO	HERBACEOS	2,08			2,08	2,08
11-039-048-00001-001	13000	S	NO	HERBACEOS	1,50			1,50	1,50

INCIDENCIA DESCRIPCIÓN

73104	Recinto declarado que no cumple en su totalidad con las normas de producción ecológica (compromiso anexo 1, Orden 24 marzo 2011)							
	Recinto:11-039-008-00003-001	Cultivo:12000	TRANQUILLÓN-SIN VARIEDAD	Secano	Sup. Declarada:0,89	Sup. Certificada:0,69		
	Recinto:11-039-010-00001-009	Cultivo:12000	TRANQUILLÓN-SIN VARIEDAD	Secano	Sup. Declarada:1,32	Sup. Certificada:0,96		
73106	Recinto declarado no comprometido							
	Recinto:11-039-008-00001-004	Cultivo:12000	TRANQUILLÓN-SIN VARIEDAD	Secano				
	Recinto:11-039-008-00003-001	Cultivo:12000	TRANQUILLÓN-SIN VARIEDAD	Secano				
	Recinto:11-039-008-00003-002	Cultivo:12000	TRANQUILLÓN-SIN VARIEDAD	Secano				
	Recinto:11-039-009-00028-013	Cultivo:12000	TRANQUILLÓN-SIN VARIEDAD	Secano				
	Recinto:11-039-010-00001-009	Cultivo:12000	TRANQUILLÓN-SIN VARIEDAD	Secano				
	Recinto:11-039-010-00002-001	Cultivo:12000	TRANQUILLÓN-SIN VARIEDAD	Secano				



1. Reducciones previstas por sobredeclaración, artículo 16 del Reglamento (UE) nº 65/2011

2. Resolución de 3 de agosto de 2012 de la Dirección General de Fondos Agrarios (BOJA nº 159, 14 de agosto de 2012)

3. Superficie declarada admisible tras el ajuste con la conversión SIGPAC para el grupo de pago de herbáceos.

4. Menor valor entre la superficie declarada admisible tras el ajuste con la conversión SIGPAC y la comprometida admisible para el resto de grupos de pago

5. Se calcula sobre la superficie declarada reducida

6. Superficie de cultivo válido para la ayuda determinada en campo para el grupo de pago de herbáceos.

7. Superficie de cultivo válido para la ayuda determinada en campo tras el ajuste con la superficie comprometida admisible para el resto de grupos de pago

* Ayuda cofinanciada a través del Plan de Reestructuración del Tabaco de Andalucía contemplado en el Programa de Desarrollo Rural de Andalucía (2007-2013)

<u>APELLIDOS Y NOMBRE / RAZÓN SOCIAL</u>	<u>NIF</u>	<u>EXPEDIENTE</u>	<u>ANUALIDAD DE PAGO</u>
MUÑOZ RUIZ ANTONIO JESUS	75759131Y	2002428	4ª

Resumen de superficies

<u>GRUPO DE PAGO</u>	<u>SUPERFICIE (Hectáreas)</u>			<u>% Sobredeclaración (1)</u>
	<u>Declarada admisible</u>	<u>Declarada Reducida(3)</u>	<u>Resuelta</u>	
HERBACEOS	11,89	11,55	11,55	0,00
TOTAL	11,89	11,55	11,55	

% PENALIZACIÓN**IMPORTE (Euros)**

<u>Admisibilidad (2)</u>	<u>Presentación tardía</u>	<u>Omisión declaración</u>	<u>Condicionalidad</u>		<u>Calculado(4)</u>	<u>FEADER(EJE2)</u>	<u>MAGRAMA</u>	<u>CAPDER</u>	<u>Total</u>
0,00	0,00	0,00	0,00	Pago realizado		1.038,80	95,18	164,52	1.298,50
				A pagar		488,85	44,79	77,42	611,06
				TOTAL	1.909,56	1.527,65	139,97	241,94	1.909,56

RECINTOS

<u>REFERENCIA SIGPAC</u>	<u>CULTIVO S/R</u>	<u>CONV.</u>	<u>GRUPO PAGO</u>	<u>SUPERFICIE (Hectáreas)</u>		
				<u>Declarada admisible</u>	<u>Conv. SIGPAC Control C.(5)</u>	<u>Determinada Certificada</u>
11-039-053-00050-001	3230 S	NO	HERBACEOS	2,35		2,35
11-039-057-00102-004	3230 S	NO	HERBACEOS	9,23		9,20

INCIDENCIA DESCRIPCIÓN

73106 Recinto declarado no comprometido
 Recinto:11-039-057-00103-001 Cultivo:3230 TRIGO DURO-CLAUDIO Secano



1. Reducciones previstas por sobredeclaración, artículo 16 del Reglamento (UE) nº 65/2011

2. Resolución de 3 de agosto de 2012 de la Dirección General de Fondos Agrarios (BOJA nº 159, 14 de agosto de 2012)

3. Superficie declarada admisible tras el ajuste con la conversión SIGPAC para el grupo de pago de herbáceos.

Menor valor entre la superficie declarada admisible tras el ajuste con la conversión SIGPAC y la comprometida admisible para el resto de grupos de pago

4. Se calcula sobre la superficie declarada reducida

5. Superficie de cultivo válido para la ayuda determinada en campo para el grupo de pago de herbáceos.

Superficie de cultivo válido para la ayuda determinada en campo tras el ajuste con la superficie comprometida admisible para el resto de grupos de pago

* Ayuda cofinanciada a través del Plan de Reestructuración del Tabaco de Andalucía contemplado en el Programa de Desarrollo Rural de Andalucía (2007-2013)

<u>APELLIDOS Y NOMBRE / RAZÓN SOCIAL</u>	<u>NIF</u>	<u>EXPEDIENTE</u>	<u>ANUALIDAD DE PAGO</u>
MURILLO ALVAREZ FERNANDA	23759103B	2001942	4ª

Resumen de superficies

<u>GRUPO DE PAGO</u>	<u>SUPERFICIE (Hectáreas)</u>				<u>% Sobredeclaración (1)</u>
	<u>Declarada admisible</u>	<u>Comprometida</u>	<u>Declarada Reducida(3)</u>	<u>Resuelta</u>	
FRUTALES DE REGADIO	0,66		0,55	0,55	0,00
TOTAL	0,66	0,55	0,55	0,55	

% PENALIZACIÓN**IMPORTE (Euros)**

<u>Admisibilidad (2)</u>	<u>Presentación tardía</u>	<u>Omisión declaración</u>	<u>Condicionalidad</u>		<u>Calculado(4)</u>	<u>FEADER(EJE2)</u>	<u>MAGRAMA</u>	<u>CAPDER</u>	<u>Total</u>
0,00	0,00	0,00	0,00	Pago realizado		158,50	14,52	25,10	198,12
				A pagar		74,59	6,83	11,82	93,24
				TOTAL		291,36	233,09	21,35	291,36

RECINTOS

<u>REFERENCIA SIGPAC</u>	<u>CULTIVO S/R</u>	<u>CONV.</u>	<u>GRUPO PAGO</u>	<u>Declarada admisible</u>	<u>SUPERFICIE (Hectáreas)</u>	<u>Conv. SIGPAC</u>	<u>Control C.(5)</u>	<u>Determinada</u>	<u>Certificada</u>
11-021-007-00042-001	113006	R	NO	FRUTALES DE REGADIO	0,66			0,55	0,66

INCIDENCIA DESCRIPCIÓN

- 73103 El recinto declarado no cumple con las normas de producción ecológica (compromiso anexo 1, Orden 24 marzo 2011)
 Recinto:11-021-007-00042-003 Cultivo:113006 OTROS FRUTALES-AGUACATE Regadío
 Recinto:11-021-007-00042-007 Cultivo:112000 NOGALES-SIN VARIEDAD Regadío
 Recinto:11-021-007-00042-010 Cultivo:113006 OTROS FRUTALES-AGUACATE Regadío
- 73105 Cultivo, variedad, régimen y/o uso del recinto SIGPAC no compatible con la submedida (anexo 9, Orden 24 marzo 2011)
 Recinto:11-021-007-00042-003 Cultivo:113006 OTROS FRUTALES-AGUACATE Regadío Uso Sigpac:TA
 Recinto:11-021-007-00042-007 Cultivo:112000 NOGALES-SIN VARIEDAD Regadío Uso Sigpac:FY
 Recinto:11-021-007-00042-010 Cultivo:113006 OTROS FRUTALES-AGUACATE Regadío Uso Sigpac:PR
- 73106 Recinto declarado no comprometido
 Recinto:11-021-007-00042-007 Cultivo:112000 NOGALES-SIN VARIEDAD Regadío
 Recinto:11-021-007-00042-010 Cultivo:113006 OTROS FRUTALES-AGUACATE Regadío



1. Reducciones previstas por sobredeclaración, artículo 16 del Reglamento (UE) nº 65/2011

2. Resolución de 3 de agosto de 2012 de la Dirección General de Fondos Agrarios (BOJA nº 159, 14 de agosto de 2012)

3. Superficie declarada admisible tras el ajuste con la conversión SIGPAC para el grupo de pago de herbáceos.

Menor valor entre la superficie declarada admisible tras el ajuste con la conversión SIGPAC y la comprometida admisible para el resto de grupos de pago

4. Se calcula sobre la superficie declarada reducida

5. Superficie de cultivo válido para la ayuda determinada en campo para el grupo de pago de herbáceos.

Superficie de cultivo válido para la ayuda determinada en campo tras el ajuste con la superficie comprometida admisible para el resto de grupos de pago

* Ayuda cofinanciada a través del Plan de Reestructuración del Tabaco de Andalucía contemplado en el Programa de Desarrollo Rural de Andalucía (2007-2013)

<u>APellidos y nombre / RAZÓN SOCIAL</u>	<u>NIF</u>	<u>EXPEDIENTE</u>	<u>ANUALIDAD DE PAGO</u>
NARANJO RIOS ISABEL	25554767L	2000175	6ª

Resumen de superficies

<u>GRUPO DE PAGO</u>	<u>SUPERFICIE (Hectáreas)</u>				<u>% Sobredeclaración (1)</u>
	<u>Declarada admisible</u>	<u>Comprometida</u>	<u>Declarada Reducida(3)</u>	<u>Resuelta</u>	
OLIVAR EN PENDIENTE	6,39		5,86	5,86	0,00
TOTAL	6,39	5,98	5,86	5,86	

% PENALIZACIÓN**IMPORTE (Euros)**

<u>Admisibilidad (2)</u>	<u>Presentación tardía</u>	<u>Omisión declaración</u>	<u>Condicionalidad</u>		<u>Calculado(4)</u>	<u>FEADER(EJE2)</u>	<u>MAGRAMA</u>	<u>CAPDER</u>	<u>Total</u>
0,00	0,00	0,00	0,00	Pago realizado		1.062,70	97,37	168,30	1.328,37
				A pagar		500,10	45,82	79,20	625,12
				TOTAL	1.953,49	1.562,80	143,19	247,50	1.953,49

RECINTOS

<u>REFERENCIA SIGPAC</u>	<u>CULTIVO S/R</u>	<u>CONV.</u>	<u>GRUPO PAGO</u>	<u>SUPERFICIE (Hectáreas)</u>				
				<u>Declarada admisible</u>	<u>Conv. SIGPAC</u>	<u>Control C.(5)</u>	<u>Determinada</u>	<u>Certificada</u>
11-019-021-00012-001	101000 S	NO	OLIVAR EN PENDIENTE	0,96	0,91		0,91	0,92
11-019-021-00013-006	101000 S	NO	OLIVAR EN PENDIENTE	0,23	0,15		0,15	0,22
11-019-021-00014-003	101000 S	NO	OLIVAR EN PENDIENTE	2,62	2,60		2,60	2,62
11-019-021-00015-003	101000 S	NO	OLIVAR EN PENDIENTE	0,07			0,04	0,07
11-019-021-00015-004	101000 S	NO	OLIVAR EN PENDIENTE	0,09			0,05	0,09
11-019-021-00015-005	101000 S	NO	OLIVAR EN PENDIENTE	0,08			0,07	0,08
11-019-021-00015-006	101000 S	NO	OLIVAR EN PENDIENTE	0,14			0,12	0,14
11-019-021-00015-007	101000 S	NO	OLIVAR EN PENDIENTE	2,20	1,92		1,92	2,04

INCIDENCIA DESCRIPCIÓN

73104 Recinto declarado que no cumple en su totalidad con las normas de producción ecológica (compromiso anexo 1, Orden 24 marzo 2011)

Recinto:11-019-021-00012-001 Cultivo:101000 OLIVAR-SIN VARIEDAD Secano Sup. Declarada:0,96 Sup. Certificada:0,92

Recinto:11-019-021-00013-006 Cultivo:101000 OLIVAR-SIN VARIEDAD Secano Sup. Declarada:0,23 Sup. Certificada:0,22

Recinto:11-019-021-00015-007 Cultivo:101000 OLIVAR-SIN VARIEDAD Secano Sup. Declarada:2,2 Sup. Certificada:2,04



1. Reducciones previstas por sobredeclaración, artículo 16 del Reglamento (UE) nº 65/2011

2. Resolución de 3 de agosto de 2012 de la Dirección General de Fondos Agrarios (BOJA nº 159, 14 de agosto de 2012)

3. Superficie declarada admisible tras el ajuste con la conversión SIGPAC para el grupo de pago de herbáceos.

Menor valor entre la superficie declarada admisible tras el ajuste con la conversión SIGPAC y la comprometida admisible para el resto de grupos de pago

4. Se calcula sobre la superficie declarada reducida

5. Superficie de cultivo válido para la ayuda determinada en campo para el grupo de pago de herbáceos.

Superficie de cultivo válido para la ayuda determinada en campo tras el ajuste con la superficie comprometida admisible para el resto de grupos de pago

* Ayuda cofinanciada a través del Plan de Reestructuración del Tabaco de Andalucía contemplado en el Programa de Desarrollo Rural de Andalucía (2007-2013)

<u>APELLIDOS Y NOMBRE / RAZÓN SOCIAL</u>	<u>NIF</u>	<u>EXPEDIENTE</u>	<u>ANUALIDAD DE PAGO</u>
NAVAZOS BOYAR, S.L.	B82159062	2008386	7ª

Resumen de superficies

<u>GRUPO DE PAGO</u>	<u>SUPERFICIE (Hectáreas)</u>				<u>% Sobredeclaración (1)</u>
	<u>Declarada admisible</u>	<u>Comprometida</u>	<u>Declarada Reducida(3)</u>	<u>Resuelta</u>	
CITRICOS	36,83		35,68	35,68	0,00
TOTAL	36,83	35,68	35,68	35,68	

% PENALIZACIÓN**IMPORTE (Euros)**

<u>Admisibilidad (2)</u>	<u>Presentación tardía</u>	<u>Omisión declaración</u>	<u>Condicionalidad</u>		<u>Calculado(4)</u>	<u>FEADER(EJE2)</u>	<u>MAGRAMA</u>	<u>CAPDER</u>	<u>Total</u>
0,00	0,00	0,00	0,00	Pago realizado		8.916,14	816,94	1.412,09	11.145,17
				A pagar		4.195,83	384,44	664,52	5.244,79
				TOTAL	16.389,96	13.111,97	1.201,38	2.076,61	16.389,96

RECINTOS

<u>REFERENCIA SIGPAC</u>	<u>CULTIVO S/R</u>	<u>CONV.</u>	<u>GRUPO PAGO</u>	<u>Declarada admisible</u>	<u>SUPERFICIE (Hectáreas)</u>			
				<u>Conv. SIGPAC</u>	<u>Control C.(5)</u>	<u>Determinada</u>	<u>Certificada</u>	
11-039-010-00039-008	208000	R	NO	CITRICOS	9,44		9,43	9,44
11-039-010-00039-014	208000	R	NO	CITRICOS	7,09		7,09	7,09
11-039-010-00039-014	209000	R	NO	CITRICOS	2,20		2,20	2,20
11-039-013-00081-101	208000	R	NO	CITRICOS	14,35		14,35	14,35
11-039-013-00081-101	209000	R	NO	CITRICOS	3,72		3,72	3,72

INCIDENCIA DESCRIPCIÓN

73106 Recinto declarado no comprometido
 Recinto:11-039-013-00001-127 Cultivo:208000 POMELO-SIN VARIEDAD Regadío



1. Reducciones previstas por sobredeclaración, artículo 16 del Reglamento (UE) nº 65/2011

2. Resolución de 3 de agosto de 2012 de la Dirección General de Fondos Agrarios (BOJA nº 159, 14 de agosto de 2012)

3. Superficie declarada admisible tras el ajuste con la conversión SIGPAC para el grupo de pago de herbáceos.

Menor valor entre la superficie declarada admisible tras el ajuste con la conversión SIGPAC y la comprometida admisible para el resto de grupos de pago

4. Se calcula sobre la superficie declarada reducida

5. Superficie de cultivo válido para la ayuda determinada en campo para el grupo de pago de herbáceos.

Superficie de cultivo válido para la ayuda determinada en campo tras el ajuste con la superficie comprometida admisible para el resto de grupos de pago

* Ayuda cofinanciada a través del Plan de Reestructuración del Tabaco de Andalucía contemplado en el Programa de Desarrollo Rural de Andalucía (2007-2013)

<u>APellidos y nombre / RAZÓN SOCIAL</u>	<u>NIF</u>	<u>EXPEDIENTE</u>	<u>ANUALIDAD DE PAGO</u>
NAVEDA MELERO ANTONIO	31401688H	2005447	7ª

Resumen de superficies

<u>GRUPO DE PAGO</u>	<u>SUPERFICIE (Hectáreas)</u>			<u>% Sobredeclaración (1)</u>
	<u>Declarada admisible</u>	<u>Declarada Reducida(3)</u>	<u>Resuelta</u>	
HERBACEOS	22,56	12,29	12,29	0,00
TOTAL	22,56	12,29	12,29	

% PENALIZACIÓN**IMPORTE (Euros)**

<u>Admisibilidad (2)</u>	<u>Presentación tardía</u>	<u>Omisión declaración</u>	<u>Condicionalidad</u>		<u>Calculado(4)</u>	<u>FEADER(EJE2)</u>	<u>MAGRAMA</u>	<u>CAPDER</u>	<u>Total</u>
0,00	0,00	0,00	0,00	Pago realizado		1.105,36	101,28	175,06	1.381,70
				A pagar		520,17	47,66	82,38	650,21
				TOTAL	2.031,91	1.625,53	148,94	257,44	2.031,91

RECINTOS

<u>REFERENCIA SIGPAC</u>	<u>CULTIVO S/R</u>	<u>CONV.</u>	<u>GRUPO PAGO</u>	<u>Declarada admisible</u>	<u>SUPERFICIE (Hectáreas)</u>		
				<u>Conv. SIGPAC</u>	<u>Control C.(5)</u>	<u>Determinada</u>	<u>Certificada</u>
11-039-004-00005-027	41000 S	NO	HERBACEOS	4,54		4,54	4,54
11-039-004-00006-001	41000 S	NO	HERBACEOS	1,17		1,17	1,17
11-039-046-00003-001	19000 S	NO	HERBACEOS	4,82		4,82	4,82
11-039-047-00001-001	41000 S	NO	HERBACEOS	1,76		1,76	1,76

INCIDENCIA DESCRIPCIÓN

73103 El recinto declarado no cumple con las normas de producción ecológica (compromiso anexo 1, Orden 24 marzo 2011)

Recinto:11-039-006-00053-007 Cultivo:19000 OTROS CEREALES-SIN VARIEDAD Secano

Recinto:11-039-006-00053-007 Cultivo:41000 HABAS-SIN MEZCLA Secano

Recinto:11-039-009-00001-002 Cultivo:41000 HABAS-SIN MEZCLA Secano

73106 Recinto declarado no comprometido

Recinto:11-039-006-00053-007 Cultivo:19000 OTROS CEREALES-SIN VARIEDAD Secano

Recinto:11-039-006-00053-007 Cultivo:41000 HABAS-SIN MEZCLA Secano

Recinto:11-039-009-00001-002 Cultivo:41000 HABAS-SIN MEZCLA Secano

<u>APellidos y nombre / RAZÓN SOCIAL</u>	<u>NIF</u>	<u>EXPEDIENTE</u>	<u>ANUALIDAD DE PAGO</u>
NUÑEZ RAMOS JOSE	31144635J	2000686	7ª

Resumen de superficies

<u>GRUPO DE PAGO</u>	<u>SUPERFICIE (Hectáreas)</u>			<u>% Sobredeclaración (1)</u>
	<u>Declarada admisible</u>	<u>Declarada Reducida(3)</u>	<u>Resuelta</u>	
HERBACEOS	24,99	24,99	24,99	0,00
TOTAL	24,99	24,99	24,99	

% PENALIZACIÓN**IMPORTE (Euros)**

<u>Admisibilidad (2)</u>	<u>Presentación tardía</u>	<u>Omisión declaración</u>	<u>Condicionalidad</u>		<u>Calculado(4)</u>	<u>FEADER(EJE2)</u>	<u>MAGRAMA</u>	<u>CAPDER</u>	<u>Total</u>
0,00	0,00	0,00	0,00	Pago realizado		2.247,59	205,94	355,96	2.809,49
				A pagar		1.057,69	96,91	167,51	1.322,11
				TOTAL	4.131,60	3.305,28	302,85	523,47	4.131,60

RECINTOS

<u>REFERENCIA SIGPAC</u>	<u>CULTIVO S/R</u>	<u>CONV.</u>	<u>GRUPO PAGO</u>	<u>Declarada admisible</u>	<u>SUPERFICIE (Hectáreas)</u>		
				<u>Conv. SIGPAC</u>	<u>Control C.(5)</u>	<u>Determinada</u>	<u>Certificada</u>
11-007-015-00020-002	12000 S	NO	HERBACEOS	24,99		24,99	24,99

1. Reducciones previstas por sobredeclaración, artículo 16 del Reglamento (UE) nº 65/2011

2. Resolución de 3 de agosto de 2012 de la Dirección General de Fondos Agrarios (BOJA nº 159, 14 de agosto de 2012)

3. Superficie declarada admisible tras el ajuste con la conversión SIGPAC para el grupo de pago de herbáceos.

Menor valor entre la superficie declarada admisible tras el ajuste con la conversión SIGPAC y la comprometida admisible para el resto de grupos de pago

4. Se calcula sobre la superficie declarada reducida

5. Superficie de cultivo válido para la ayuda determinada en campo para el grupo de pago de herbáceos.

Superficie de cultivo válido para la ayuda determinada en campo tras el ajuste con la superficie comprometida admisible para el resto de grupos de pago

* Ayuda cofinanciada a través del Plan de Reestructuración del Tabaco de Andalucía contemplado en el Programa de Desarrollo Rural de Andalucía (2007-2013)

<u>APELLIDOS Y NOMBRE / RAZÓN SOCIAL</u>	<u>NIF</u>	<u>EXPEDIENTE</u>	<u>ANUALIDAD DE PAGO</u>
ORTIZ ORDOÑEZ ANTONIO	75860160L	2006634	6ª

Resumen de superficies

<u>GRUPO DE PAGO</u>	<u>SUPERFICIE (Hectáreas)</u>				<u>% Sobredeclaración (1)</u>
	<u>Declarada admisible</u>	<u>Comprometida</u>	<u>Declarada Reducida(3)</u>	<u>Resuelta</u>	
OLIVAR	3,27		2,73	2,73	0,00
OLIVAR EN PENDIENTE	17,53		14,60	14,60	0,00
TOTAL	20,80	17,33	17,33	17,33	

% PENALIZACIÓN**IMPORTE (Euros)**

<u>Admisibilidad (2)</u>	<u>Presentación tardía</u>	<u>Omisión declaración</u>	<u>Condicionalidad</u>		<u>Calculado(4)</u>	<u>FEADER(EJE2)</u>	<u>MAGRAMA</u>	<u>CAPDER</u>	<u>Total</u>
0,00	0,00	0,00	0,00	Pago realizado		3.009,17	275,71	476,58	3.761,46
				A pagar		1.416,08	129,75	224,27	1.770,10
				TOTAL	5.531,56	4.425,25	405,46	700,85	5.531,56

RECINTOS

<u>REFERENCIA SIGPAC</u>	<u>CULTIVO</u>	<u>S/R</u>	<u>CONV.</u>	<u>GRUPO PAGO</u>	<u>Declarada admisible</u>	<u>SUPERFICIE (Hectáreas)</u>		
					<u>Conv. SIGPAC</u>	<u>Control C.(5)</u>	<u>Determinada</u>	<u>Certificada</u>
11-029-020-00015-001	101000	S	NO	OLIVAR EN PENDIENTE	2,59		2,59	2,59
11-029-020-00015-005	101000	S	NO	OLIVAR EN PENDIENTE	0,32		0,32	0,32
11-029-020-00015-006	101000	S	NO	OLIVAR EN PENDIENTE	0,16		0,16	0,16
11-029-020-00015-007	101000	S	NO	OLIVAR EN PENDIENTE	0,14		0,14	0,14
11-029-020-00015-008	101000	S	NO	OLIVAR EN PENDIENTE	1,45		1,45	1,45
11-029-020-00015-009	101000	S	NO	OLIVAR EN PENDIENTE	0,10		0,10	0,10
11-029-020-00015-016	101000	S	NO	OLIVAR EN PENDIENTE	0,73		0,73	0,73
11-029-020-00015-017	101000	S	NO	OLIVAR EN PENDIENTE	2,00		2,00	2,00
11-029-020-00015-018	101000	S	NO	OLIVAR EN PENDIENTE	0,49		0,49	0,49
11-029-021-00001-003	101000	S	NO	OLIVAR	3,27		3,27	3,27
11-029-021-00001-013	101000	S	NO	OLIVAR EN PENDIENTE	0,79		0,79	0,79
11-029-021-00001-014	101000	S	NO	OLIVAR EN PENDIENTE	0,26		0,26	0,26
11-029-021-00001-016	101000	S	NO	OLIVAR EN PENDIENTE	8,50		8,49	8,50



1. Reducciones previstas por sobredeclaración, artículo 16 del Reglamento (UE) nº 65/2011

2. Resolución de 3 de agosto de 2012 de la Dirección General de Fondos Agrarios (BOJA nº 159, 14 de agosto de 2012)

3. Superficie declarada admisible tras el ajuste con la conversión SIGPAC para el grupo de pago de herbáceos.

Menor valor entre la superficie declarada admisible tras el ajuste con la conversión SIGPAC y la comprometida admisible para el resto de grupos de pago

4. Se calcula sobre la superficie declarada reducida

5. Superficie de cultivo válido para la ayuda determinada en campo para el grupo de pago de herbáceos.

Superficie de cultivo válido para la ayuda determinada en campo tras el ajuste con la superficie comprometida admisible para el resto de grupos de pago

* Ayuda cofinanciada a través del Plan de Reestructuración del Tabaco de Andalucía contemplado en el Programa de Desarrollo Rural de Andalucía (2007-2013)

<u>APELLIDOS Y NOMBRE / RAZÓN SOCIAL</u>	<u>NIF</u>	<u>EXPEDIENTE</u>	<u>ANUALIDAD DE PAGO</u>
PALACIOS GARCIA JOSE MARIA	32039386H	2004807	4ª

Resumen de superficies

<u>GRUPO DE PAGO</u>	<u>SUPERFICIE (Hectáreas)</u>			<u>% Sobredeclaración (1)</u>
	<u>Declarada admisible</u>	<u>Declarada Reducida(3)</u>	<u>Resuelta</u>	
HERBACEOS	51,66	51,66	51,66	0,00
TOTAL	51,66	51,66	51,66	

% PENALIZACIÓN**IMPORTE (Euros)**

<u>Admisibilidad (2)</u>	<u>Presentación tardía</u>	<u>Omisión declaración</u>	<u>Condicionalidad</u>		<u>Calculado(4)</u>	<u>FEADER(EJE2)</u>	<u>MAGRAMA</u>	<u>CAPDER</u>	<u>Total</u>
0,00	0,00	0,00	0,00	Pago realizado		4.646,28	425,71	735,86	5.807,85
				A pagar		2.186,48	200,34	346,28	2.733,10
				TOTAL	8.540,95	6.832,76	626,05	1.082,14	8.540,95

RECINTOS

<u>REFERENCIA SIGPAC</u>	<u>CULTIVO</u>	<u>S/R</u>	<u>CONV.</u>	<u>GRUPO PAGO</u>	<u>Declarada admisible</u>	<u>SUPERFICIE (Hectáreas)</u>	<u>Conv. SIGPAC</u>	<u>Control C.(5)</u>	<u>Determinada</u>	<u>Certificada</u>
11-021-013-00079-035	3762	S	NO	HERBACEOS	31,47			31,47	31,46	31,46
11-021-013-00079-035	40000	S	NO	HERBACEOS	20,19			20,19	20,19	20,19

INCIDENCIA DESCRIPCIÓN

73104 Recinto declarado que no cumple en su totalidad con las normas de producción ecológica (compromiso anexo 1, Orden 24 marzo 2011)
 Recinto:11-021-013-00079-035 Cultivo:3762 TRIGO DURO-DON JAIME Secano Sup. Declarada:31,47 Sup. Certificada:31,46

<u>APELLIDOS Y NOMBRE / RAZÓN SOCIAL</u>	<u>NIF</u>	<u>EXPEDIENTE</u>	<u>ANUALIDAD DE PAGO</u>
PALMA DE LA PEÑA MARIA JOSE	50442608C	2003211	7ª

Resumen de superficies

<u>GRUPO DE PAGO</u>	<u>SUPERFICIE (Hectáreas)</u>			<u>% Sobredeclaración (1)</u>
	<u>Declarada admisible</u>	<u>Comprometida</u>	<u>Declarada Reducida(3)</u>	
OLIVAR EN PENDIENTE	8,08	7,94	7,94	0,00
TOTAL	8,08	7,94	7,94	

% PENALIZACIÓN**IMPORTE (Euros)**

<u>Admisibilidad (2)</u>	<u>Presentación tardía</u>	<u>Omisión declaración</u>	<u>Condicionalidad</u>		<u>Calculado(4)</u>	<u>FEADER(EJE2)</u>	<u>MAGRAMA</u>	<u>CAPDER</u>	<u>Total</u>
0,00	0,00	0,00	0,00	Pago realizado		1.439,90	131,93	228,05	1.799,88
				A pagar		677,60	62,09	107,31	847,00
				TOTAL	2.646,88	2.117,50	194,02	335,36	2.646,88

RECINTOS

<u>REFERENCIA SIGPAC</u>	<u>CULTIVO</u>	<u>S/R</u>	<u>CONV.</u>	<u>GRUPO PAGO</u>	<u>Declarada admisible</u>	<u>SUPERFICIE (Hectáreas)</u>	<u>Conv. SIGPAC</u>	<u>Control C.(5)</u>	<u>Determinada</u>	<u>Certificada</u>
11-024-032-00005-011	101000	S	NO	OLIVAR EN PENDIENTE	2,66			2,61	2,66	2,66
11-024-044-00118-001	101000	S	NO	OLIVAR EN PENDIENTE	2,50			2,41	2,41	2,41
11-024-044-00142-001	101000	S	NO	OLIVAR EN PENDIENTE	1,01			1,01	1,01	1,01
11-024-044-00144-001	101000	S	NO	OLIVAR EN PENDIENTE	1,91			1,91	1,91	1,91

INCIDENCIA DESCRIPCIÓN

73104 Recinto declarado que no cumple en su totalidad con las normas de producción ecológica (compromiso anexo 1, Orden 24 marzo 2011)
 Recinto:11-024-044-00118-001 Cultivo:101000 OLIVAR-SIN VARIEDAD Secano Sup. Declarada:2,5 Sup. Certificada:2,41

1. Reducciones previstas por sobredeclaración, artículo 16 del Reglamento (UE) nº 65/2011

2. Resolución de 3 de agosto de 2012 de la Dirección General de Fondos Agrarios (BOJA nº 159, 14 de agosto de 2012)

3. Superficie declarada admisible tras el ajuste con la conversión SIGPAC para el grupo de pago de herbáceos.

4. Menor valor entre la superficie declarada admisible tras el ajuste con la conversión SIGPAC y la comprometida admisible para el resto de grupos de pago

5. Se calcula sobre la superficie declarada reducida

6. Superficie de cultivo válido para la ayuda determinada en campo para el grupo de pago de herbáceos.

7. Superficie de cultivo válido para la ayuda determinada en campo tras el ajuste con la superficie comprometida admisible para el resto de grupos de pago

* Ayuda cofinanciada a través del Plan de Reestructuración del Tabaco de Andalucía contemplado en el Programa de Desarrollo Rural de Andalucía (2007-2013)

<u>APELLIDOS Y NOMBRE / RAZÓN SOCIAL</u>	<u>NIF</u>	<u>EXPEDIENTE</u>	<u>ANUALIDAD DE PAGO</u>
PALMA LUNA ISABEL	25573481B	2004595	7ª

Resumen de superficies

<u>GRUPO DE PAGO</u>	<u>SUPERFICIE (Hectáreas)</u>				<u>% Sobredeclaración (1)</u>
	<u>Declarada admisible</u>	<u>Comprometida</u>	<u>Declarada Reducida(3)</u>	<u>Resuelta</u>	
OLIVAR EN PENDIENTE	4,60		4,42	4,42	0,00
OLIVAR	0,15		0,14	0,14	0,00
TOTAL	4,75	4,56	4,56	4,56	

% PENALIZACIÓN**IMPORTE (Euros)**

<u>Admisibilidad (2)</u>	<u>Presentación tardía</u>	<u>Omisión declaración</u>	<u>Condicionalidad</u>		<u>Calculado(4)</u>	<u>FEADER(EJE2)</u>	<u>MAGRAMA</u>	<u>CAPDER</u>	<u>Total</u>
0,00	0,00	0,00	0,00	Pago realizado		820,28	75,16	129,92	1.025,36
				A pagar		386,02	35,37	61,13	482,52
				TOTAL	1.507,88	1.206,30	110,53	191,05	1.507,88

RECINTOS

<u>REFERENCIA SIGPAC</u>	<u>CULTIVO</u>	<u>S/R</u>	<u>CONV.</u>	<u>GRUPO PAGO</u>	<u>Declarada admisible</u>	<u>SUPERFICIE (Hectáreas)</u>		
						<u>Conv. SIGPAC</u>	<u>Control C.(5)</u>	<u>Determinada Certificada</u>
11-042-006-00005-010	101000	S	NO	OLIVAR	0,15		0,14	0,15
11-042-006-00005-012	101000	S	NO	OLIVAR EN PENDIENTE	0,20		0,20	0,20
11-042-006-00005-013	101000	S	NO	OLIVAR EN PENDIENTE	2,52		2,52	2,52
11-042-006-00005-021	101000	S	NO	OLIVAR EN PENDIENTE	0,20		0,20	0,20
11-042-006-00005-022	101000	S	NO	OLIVAR EN PENDIENTE	0,49		0,49	0,49
11-042-006-00005-025	101000	S	NO	OLIVAR EN PENDIENTE	0,03		0,03	0,03
11-042-006-00005-026	101000	S	NO	OLIVAR EN PENDIENTE	0,04		0,04	0,04
11-042-006-00005-029	101000	S	NO	OLIVAR EN PENDIENTE	1,12		1,08	1,12

<u>APELLIDOS Y NOMBRE / RAZÓN SOCIAL</u>	<u>NIF</u>	<u>EXPEDIENTE</u>	<u>ANUALIDAD DE PAGO</u>
PAN DE BALDE S.L.	B11298825	2004802	6ª

Resumen de superficies

<u>GRUPO DE PAGO</u>	<u>SUPERFICIE (Hectáreas)</u>				<u>% Sobredeclaración (1)</u>
	<u>Declarada admisible</u>	<u>Comprometida</u>	<u>Declarada Reducida(3)</u>	<u>Resuelta</u>	
HERBACEOS	22,64		21,43	21,43	0,00
TOTAL	22,64		21,43	21,43	

% PENALIZACIÓN**IMPORTE (Euros)**

<u>Admisibilidad (2)</u>	<u>Presentación tardía</u>	<u>Omisión declaración</u>	<u>Condicionalidad</u>		<u>Calculado(4)</u>	<u>FEADER(EJE2)</u>	<u>MAGRAMA</u>	<u>CAPDER</u>	<u>Total</u>
0,00	0,00	0,00	0,00	Pago realizado		1.927,41	176,60	305,24	2.409,25
				A pagar		907,02	83,11	143,64	1.133,77
				TOTAL	3.543,02	2.834,43	259,71	448,88	3.543,02

RECINTOS

<u>REFERENCIA SIGPAC</u>	<u>CULTIVO</u>	<u>S/R</u>	<u>CONV.</u>	<u>GRUPO PAGO</u>	<u>Declarada admisible</u>	<u>SUPERFICIE (Hectáreas)</u>		
						<u>Conv. SIGPAC</u>	<u>Control C.(5)</u>	<u>Determinada Certificada</u>
11-008-008-00001-001	13000	S	NO	HERBACEOS	6,33		6,33	6,33
11-008-008-00002-002	13000	S	NO	HERBACEOS	2,71		2,25	2,71
11-008-008-00003-005	13000	S	NO	HERBACEOS	2,16		1,67	2,16
11-008-008-00003-006	13000	S	NO	HERBACEOS	1,27		1,02	1,28
11-008-008-00004-002	13000	S	NO	HERBACEOS	3,07		3,07	3,07
11-008-008-00004-003	13000	S	NO	HERBACEOS	3,81		3,80	3,81
11-008-008-00033-004	13000	S	NO	HERBACEOS	3,29		3,29	3,29

1. Reducciones previstas por sobredeclaración, artículo 16 del Reglamento (UE) nº 65/2011

2. Resolución de 3 de agosto de 2012 de la Dirección General de Fondos Agrarios (BOJA nº 159, 14 de agosto de 2012)

3. Superficie declarada admisible tras el ajuste con la conversión SIGPAC para el grupo de pago de herbáceos.

* Menor valor entre la superficie declarada admisible tras el ajuste con la conversión SIGPAC y la comprometida admisible para el resto de grupos de pago

4. Se calcula sobre la superficie declarada reducida

5. Superficie de cultivo válido para la ayuda determinada en campo para el grupo de pago de herbáceos.

* Superficie de cultivo válido para la ayuda determinada en campo tras el ajuste con la superficie comprometida admisible para el resto de grupos de pago

* Ayuda cofinanciada a través del Plan de Reestructuración del Tabaco de Andalucía contemplado en el Programa de Desarrollo Rural de Andalucía (2007-2013)

<u>APELLIDOS Y NOMBRE / RAZÓN SOCIAL</u>	<u>NIF</u>	<u>EXPEDIENTE</u>	<u>ANUALIDAD DE PAGO</u>
PARRAS CARRERAS JOSE ANTONIO	06999101V	2004567	7ª

Resumen de superficies

<u>GRUPO DE PAGO</u>	<u>SUPERFICIE (Hectáreas)</u>				<u>% Sobredeclaración (1)</u>
	<u>Declarada admisible</u>	<u>Comprometida</u>	<u>Declarada Reducida(3)</u>	<u>Resuelta</u>	
OLIVAR EN PENDIENTE	3,88		3,74	3,74	0,00
TOTAL	3,88	3,74	3,74	3,74	

% PENALIZACIÓN**IMPORTE (Euros)**

<u>Admisibilidad (2)</u>	<u>Presentación tardía</u>	<u>Omisión declaración</u>	<u>Condicionalidad</u>		<u>Calculado(4)</u>	<u>FEADER(EJE2)</u>	<u>MAGRAMA</u>	<u>CAPDER</u>	<u>Total</u>
0,00	0,00	0,00	0,00	A pagar	1.246,77	997,42	91,39	157,96	1.246,77

RECINTOS

<u>REFERENCIA SIGPAC</u>	<u>CULTIVO S/R</u>	<u>CONV.</u>	<u>GRUPO PAGO</u>	<u>Declarada admisible</u>	<u>SUPERFICIE (Hectáreas)</u>	<u>Conv. SIGPAC Control C.(5)</u>	<u>Determinada</u>	<u>Certificada</u>
11-020-020-00122-006	101000 R	NO	OLIVAR EN PENDIENTE	3,88	3,74	3,74	3,88	

<u>APELLIDOS Y NOMBRE / RAZÓN SOCIAL</u>	<u>NIF</u>	<u>EXPEDIENTE</u>	<u>ANUALIDAD DE PAGO</u>
PATRIA CB	E11052735	2006174	7ª

Resumen de superficies

<u>GRUPO DE PAGO</u>	<u>SUPERFICIE (Hectáreas)</u>				<u>% Sobredeclaración (1)</u>
	<u>Declarada admisible</u>	<u>Comprometida</u>	<u>Declarada Reducida(3)</u>	<u>Resuelta</u>	
HERBACEOS	43,74		42,77	42,77	0,00
TOTAL	43,74		42,77	42,77	

% PENALIZACIÓN**IMPORTE (Euros)**

<u>Admisibilidad (2)</u>	<u>Presentación tardía</u>	<u>Omisión declaración</u>	<u>Condicionalidad</u>		<u>Calculado(4)</u>	<u>FEADER(EJE2)</u>	<u>MAGRAMA</u>	<u>CAPDER</u>	<u>Total</u>
20,00	0,00	0,00	0,00	A pagar	7.071,16	4.525,54	414,65	716,74	5.656,93

RECINTOS

<u>REFERENCIA SIGPAC</u>	<u>CULTIVO S/R</u>	<u>CONV.</u>	<u>GRUPO PAGO</u>	<u>Declarada admisible</u>	<u>SUPERFICIE (Hectáreas)</u>	<u>Conv. SIGPAC Control C.(5)</u>	<u>Determinada</u>	<u>Certificada</u>
11-007-014-00017-003	19000 S	NO	HERBACEOS	14,49		14,20	14,49	
11-007-014-80002-006	41000 S		HERBACEOS	2,87		2,83	0,00	
11-007-014-80003-007	41000 S		HERBACEOS	1,12		1,12	0,00	
11-039-045-00005-007	7000 S	NO	HERBACEOS	14,23		13,88	14,23	
11-039-045-00015-001	19000 S	NO	HERBACEOS	11,03		10,74	11,03	

INCIDENCIA DESCRIPCIÓN

73103 El recinto declarado no cumple con las normas de producción ecológica (compromiso anexo 1, Orden 24 marzo 2011)

Recinto:11-007-014-80002-006 Cultivo:41000 HABAS-SIN MEZCLA Secano

Recinto:11-007-014-80003-007 Cultivo:41000 HABAS-SIN MEZCLA Secano

<u>Id. Com</u>	<u>Compromiso</u>	<u>% admisibilidad</u>
C1_03	Cumplir con las normas de producción establecidas en el Reglamento (CE) nº 834/2007, del Consejo, de 28 de junio de 2007, que regula la producción ecológica.	20,00

1. Reducciones previstas por sobredeclaración, artículo 16 del Reglamento (UE) nº 65/2011

2. Resolución de 3 de agosto de 2012 de la Dirección General de Fondos Agrarios (BOJA nº 159, 14 de agosto de 2012)

3. Superficie declarada admisible tras el ajuste con la conversión SIGPAC para el grupo de pago de herbáceos.

Menor valor entre la superficie declarada admisible tras el ajuste con la conversión SIGPAC y la comprometida admisible para el resto de grupos de pago

4. Se calcula sobre la superficie declarada reducida

5. Superficie de cultivo válido para la ayuda determinada en campo para el grupo de pago de herbáceos.

Superficie de cultivo válido para la ayuda determinada en campo tras el ajuste con la superficie comprometida admisible para el resto de grupos de pago

* Ayuda cofinanciada a través del Plan de Reestructuración del Tabaco de Andalucía contemplado en el Programa de Desarrollo Rural de Andalucía (2007-2013)

<u>APELLIDOS Y NOMBRE / RAZÓN SOCIAL</u>	<u>NIF</u>	<u>EXPEDIENTE</u>	<u>ANUALIDAD DE PAGO</u>
PEREZ FERNANDEZ MARIA ISABEL	75858473B	2006476	4ª

Resumen de superficies

<u>GRUPO DE PAGO</u>	<u>SUPERFICIE (Hectáreas)</u>				<u>% Sobredeclaración (1)</u>
	<u>Declarada admisible</u>	<u>Comprometida</u>	<u>Declarada Reducida(3)</u>	<u>Resuelta</u>	
OLIVAR EN PENDIENTE	4,82		4,69	4,69	0,00
TOTAL	4,82	4,69	4,69	4,69	

% PENALIZACIÓN**IMPORTE (Euros)**

<u>Admisibilidad (2)</u>	<u>Presentación tardía</u>	<u>Omisión declaración</u>	<u>Condicionalidad</u>		<u>Calculado(4)</u>	<u>FEADER(EJE2)</u>	<u>MAGRAMA</u>	<u>CAPDER</u>	<u>Total</u>
0,00	0,00	0,00	0,00	Pago realizado		850,52	77,93	134,70	1.063,15
				A pagar		400,25	36,67	63,39	500,31
				TOTAL	1.563,46	1.250,77	114,60	198,09	1.563,46

RECINTOS

<u>REFERENCIA SIGPAC</u>	<u>CULTIVO</u>	<u>S/R</u>	<u>CONV.</u>	<u>GRUPO PAGO</u>	<u>Declarada admisible</u>	<u>Conv. SIGPAC</u>	<u>SUPERFICIE (Hectáreas)</u>	<u>Control C.(5)</u>	<u>Determinada</u>	<u>Certificada</u>
11-024-003-00068-001	101000	S	SI	OLIVAR EN PENDIENTE	0,92		0,92	0,92	0,92	0,92
11-024-003-00069-001	101000	S	SI	OLIVAR EN PENDIENTE	1,41		1,41	1,41	1,41	1,41
11-024-003-00070-001	101000	S	SI	OLIVAR EN PENDIENTE	0,06		0,06	0,06	0,06	0,06
11-024-003-00070-003	101000	S	SI	OLIVAR EN PENDIENTE	0,02		0,02	0,02	0,02	0,02
11-024-003-00076-001	101000	S	SI	OLIVAR EN PENDIENTE	1,12		1,12	1,12	1,12	1,12
11-024-003-00077-001	101000	S	SI	OLIVAR EN PENDIENTE	0,23		0,23	0,23	0,23	0,23
11-024-003-00084-003	101000	S	SI	OLIVAR EN PENDIENTE	0,85		0,85	0,85	0,85	0,85
11-024-003-00084-005	101000	S	SI	OLIVAR EN PENDIENTE	0,02		0,02	0,02	0,02	0,02
11-024-003-00084-006	101000	S	SI	OLIVAR EN PENDIENTE	0,02		0,02	0,02	0,02	0,02
11-024-003-00084-007	101000	S	SI	OLIVAR EN PENDIENTE	0,03		0,03	0,03	0,03	0,03
11-024-003-00084-009	101000	S	SI	OLIVAR EN PENDIENTE	0,01		0,01	0,01	0,01	0,01

INCIDENCIA DESCRIPCIÓN

73106	Recinto declarado no comprometido
	Recinto:11-024-003-00068-002 Cultivo:101000 OLIVAR-SIN VARIEDAD Secano
	Recinto:11-024-003-00068-003 Cultivo:101000 OLIVAR-SIN VARIEDAD Secano
	Recinto:11-024-003-00068-004 Cultivo:101000 OLIVAR-SIN VARIEDAD Secano

<u>APELLIDOS Y NOMBRE / RAZÓN SOCIAL</u>	<u>NIF</u>	<u>EXPEDIENTE</u>	<u>ANUALIDAD DE PAGO</u>
PEREZ MATEOS ISABEL	52283746P	2006796	4ª

Resumen de superficies

<u>GRUPO DE PAGO</u>	<u>SUPERFICIE (Hectáreas)</u>				<u>% Sobredeclaración (1)</u>
	<u>Declarada admisible</u>	<u>Comprometida</u>	<u>Declarada Reducida(3)</u>	<u>Resuelta</u>	
OLIVAR EN PENDIENTE	3,00		2,95	2,95	0,00
TOTAL	3,00	3,04	2,95	2,95	

% PENALIZACIÓN**IMPORTE (Euros)**

<u>Admisibilidad (2)</u>	<u>Presentación tardía</u>	<u>Omisión declaración</u>	<u>Condicionalidad</u>		<u>Calculado(4)</u>	<u>FEADER(EJE2)</u>	<u>MAGRAMA</u>	<u>CAPDER</u>	<u>Total</u>
0,00	0,00	0,00	0,00	Pago realizado		534,98	49,01	84,73	668,72
				A pagar		251,75	23,07	39,87	314,69
				TOTAL	983,41	786,73	72,08	124,60	983,41

RECINTOS

<u>REFERENCIA SIGPAC</u>	<u>CULTIVO</u>	<u>S/R</u>	<u>CONV.</u>	<u>GRUPO PAGO</u>	<u>Declarada admisible</u>	<u>Conv. SIGPAC</u>	<u>SUPERFICIE (Hectáreas)</u>	<u>Control C.(5)</u>	<u>Determinada</u>	<u>Certificada</u>
11-038-008-00070-002	101000	S	NO	OLIVAR EN PENDIENTE	3,00		2,95	2,95	2,95	3,00

1. Reducciones previstas por sobredeclaración, artículo 16 del Reglamento (UE) nº 65/2011

2. Resolución de 3 de agosto de 2012 de la Dirección General de Fondos Agrarios (BOJA nº 159, 14 de agosto de 2012)

3. Superficie declarada admisible tras el ajuste con la conversión SIGPAC para el grupo de pago de herbáceos.

4. Menor valor entre la superficie declarada admisible tras el ajuste con la conversión SIGPAC y la comprometida admisible para el resto de grupos de pago

5. Se calcula sobre la superficie declarada reducida

6. Superficie de cultivo válido para la ayuda determinada en campo para el grupo de pago de herbáceos.

7. Superficie de cultivo válido para la ayuda determinada en campo tras el ajuste con la superficie comprometida admisible para el resto de grupos de pago

* Ayuda cofinanciada a través del Plan de Reestructuración del Tabaco de Andalucía contemplado en el Programa de Desarrollo Rural de Andalucía (2007-2013)

<u>APELLIDOS Y NOMBRE / RAZÓN SOCIAL</u>	<u>NIF</u>	<u>EXPEDIENTE</u>	<u>ANUALIDAD DE PAGO</u>
PEREZ MONTORO FRANCISCO PEDRO	52281052M	2004467	4ª

Resumen de superficies

<u>GRUPO DE PAGO</u>	<u>SUPERFICIE (Hectáreas)</u>			<u>% Sobredeclaración (1)</u>
	<u>Declarada admisible</u>	<u>Declarada Reducida(3)</u>	<u>Resuelta</u>	
HERBACEOS	1,20	1,20	1,20	0,00
TOTAL	1,20	1,20	1,20	

% PENALIZACIÓN**IMPORTE (Euros)**

<u>Admisibilidad (2)</u>	<u>Presentación tardía</u>	<u>Omisión declaración</u>	<u>Condicionalidad</u>		<u>Calculado(4)</u>	<u>FEADER(EJE2)</u>	<u>MAGRAMA</u>	<u>CAPDER</u>	<u>Total</u>
0,00	0,00	0,00	0,00	A pagar	198,40	158,72	14,54	25,14	198,40

RECINTOS

<u>REFERENCIA SIGPAC</u>	<u>CULTIVO S/R</u>	<u>CONV.</u>	<u>GRUPO PAGO</u>	<u>Declarada admisible</u>	<u>SUPERFICIE (Hectáreas)</u>	<u>Conv. SIGPAC</u>	<u>Control C.(5)</u>	<u>Determinada</u>	<u>Certificada</u>
11-041-038-00032-002	19000	S	NO HERBACEOS	1,20				1,20	1,20

INCIDENCIA DESCRIPCIÓN

73103	El recinto declarado no cumple con las normas de producción ecológica (compromiso anexo 1, Orden 24 marzo 2011) Recinto:11-041-038-00032-002 Cultivo:200090 OTRAS HORTALIZAS-HORTALIZAS AIRE LIBRE Secano								
73107	Superficie resuelta para el grupo de pago menor que la mínima requerida Grupo de Pago:HORTICOLAS								
73122	Recinto afectado por el requisito del cumplimiento de la superficie mínima para el grupo de pago (requisito anexo 1, Orden 24 marzo 2011) Recinto:11-041-038-00032-002 Cultivo:200090 OTRAS HORTALIZAS-HORTALIZAS AIRE LIBRE Secano Sup. Determinada:0,33 Sup. Declarada:0,33								

<u>APELLIDOS Y NOMBRE / RAZÓN SOCIAL</u>	<u>NIF</u>	<u>EXPEDIENTE</u>	<u>ANUALIDAD DE PAGO</u>
POMAR BOHORQUEZ MIGUEL	31412173S	2000328	4ª

Resumen de superficies

<u>GRUPO DE PAGO</u>	<u>SUPERFICIE (Hectáreas)</u>			<u>% Sobredeclaración (1)</u>	
	<u>Declarada admisible</u>	<u>Comprometida</u>	<u>Declarada Reducida(3)</u>		
OLIVAR EN PENDIENTE	33,31		31,35	31,35	0,00
TOTAL	33,31	31,35	31,35	31,35	

% PENALIZACIÓN**IMPORTE (Euros)**

<u>Admisibilidad (2)</u>	<u>Presentación tardía</u>	<u>Omisión declaración</u>	<u>Condicionalidad</u>		<u>Calculado(4)</u>	<u>FEADER(EJE2)</u>	<u>MAGRAMA</u>	<u>CAPDER</u>	<u>Total</u>
0,00	0,00	0,00	0,00	Pago realizado		5.685,26	520,91	900,40	7.106,57
				A pagar		2.675,42	245,13	423,72	3.344,27
				TOTAL	10.450,84	8.360,68	766,04	1.324,12	10.450,84

RECINTOS

<u>REFERENCIA SIGPAC</u>	<u>CULTIVO S/R</u>	<u>CONV.</u>	<u>GRUPO PAGO</u>	<u>Declarada admisible</u>	<u>SUPERFICIE (Hectáreas)</u>	<u>Conv. SIGPAC</u>	<u>Control C.(5)</u>	<u>Determinada</u>	<u>Certificada</u>
11-006-028-00001-011	101000	S	SI OLIVAR EN PENDIENTE	0,11				0,11	0,11
11-006-028-00001-013	101000	S	SI OLIVAR EN PENDIENTE	1,11				1,02	1,11
11-006-028-00001-014	101000	S	SI OLIVAR EN PENDIENTE	30,50				30,13	30,50
11-006-028-00001-029	101000	S	SI OLIVAR EN PENDIENTE	0,04				0,04	0,04
11-006-028-00001-030	101000	S	SI OLIVAR EN PENDIENTE	0,05				0,05	0,05

INCIDENCIA DESCRIPCIÓN

73106	Recinto declarado no comprometido Recinto:11-006-028-00001-012 Cultivo:101000 OLIVAR-SIN VARIEDAD Secano Recinto:11-006-028-00001-026 Cultivo:101000 OLIVAR-SIN VARIEDAD Secano								
-------	---	--	--	--	--	--	--	--	--

1. Reducciones previstas por sobredeclaración, artículo 16 del Reglamento (UE) nº 65/2011

2. Resolución de 3 de agosto de 2012 de la Dirección General de Fondos Agrarios (BOJA nº 159, 14 de agosto de 2012)

3. Superficie declarada admisible tras el ajuste con la conversión SIGPAC para el grupo de pago de herbáceos.

* Menor valor entre la superficie declarada admisible tras el ajuste con la conversión SIGPAC y la comprometida admisible para el resto de grupos de pago

4. Se calcula sobre la superficie declarada reducida

5. Superficie de cultivo válido para la ayuda determinada en campo para el grupo de pago de herbáceos.

* Superficie de cultivo válido para la ayuda determinada en campo tras el ajuste con la superficie comprometida admisible para el resto de grupos de pago

* Ayuda cofinanciada a través del Plan de Reestructuración del Tabaco de Andalucía contemplado en el Programa de Desarrollo Rural de Andalucía (2007-2013)

<u>APELLIDOS Y NOMBRE / RAZÓN SOCIAL</u>	<u>NIF</u>	<u>EXPEDIENTE</u>	<u>ANUALIDAD DE PAGO</u>
PROIMHE 2005 SL	B92632678	2000973	4ª

Resumen de superficies

<u>GRUPO DE PAGO</u>	<u>SUPERFICIE (Hectáreas)</u>			<u>% Sobredeclaración (1)</u>
	<u>Declarada admisible</u>	<u>Declarada Reducida(3)</u>	<u>Resuelta</u>	
HERBACEOS	64,74	64,62	64,62	0,00
TOTAL	64,74	64,62	64,62	

% PENALIZACIÓN**IMPORTE (Euros)**

<u>Admisibilidad (2)</u>	<u>Presentación tardía</u>	<u>Omisión declaración</u>	<u>Condicionalidad</u>		<u>Calculado(4)</u>	<u>FEADER(EJE2)</u>	<u>MAGRAMA</u>	<u>CAPDER</u>	<u>Total</u>
25,00	0,00	0,00	0,00	Pago realizado		4.358,92	399,38	690,35	5.448,65
				A pagar		2.051,26	187,95	324,86	2.564,07
				TOTAL	10.683,62	6.410,18	587,33	1.015,21	8.012,72

RECINTOS

<u>REFERENCIA SIGPAC</u>	<u>CULTIVO S/R</u>	<u>CONV.</u>	<u>GRUPO PAGO</u>	<u>SUPERFICIE (Hectáreas)</u>				
				<u>Declarada admisible</u>	<u>Conv. SIGPAC</u>	<u>Control C.(5)</u>	<u>Determinada Certificada</u>	
11-023-048-00002-001	19000 S	NO	HERBACEOS	14,12			14,12	14,12
11-023-049-00019-001	19000 S	NO	HERBACEOS	10,94			10,82	10,94
11-023-049-00019-016	12000 S	NO	HERBACEOS	16,00			16,00	16,00
11-023-049-00019-016	19000 S	NO	HERBACEOS	23,68			23,68	16,00

INCIDENCIA DESCRIPCIÓN

73104 Recinto declarado que no cumple en su totalidad con las normas de producción ecológica (compromiso anexo 1, Orden 24 marzo 2011)
 Recinto:11-023-049-00019-016 Cultivo:19000 OTROS CEREALES-SIN VARIEDAD Secano Sup. Declarada:23,68 Sup. Certificada:16

<u>Id. Com</u>	<u>Compromiso</u>	<u>% admisibilidad</u>
C1_03	Cumplir con las normas de producción establecidas en el Reglamento (CE) nº 834/2007, del Consejo, de 28 de junio de 2007, que regula la producción ecológica.	25,00

<u>APELLIDOS Y NOMBRE / RAZÓN SOCIAL</u>	<u>NIF</u>	<u>EXPEDIENTE</u>	<u>ANUALIDAD DE PAGO</u>
PUERTO NIETO JORGE ANTONIO	52292644M	2001855	6ª

Resumen de superficies

<u>GRUPO DE PAGO</u>	<u>SUPERFICIE (Hectáreas)</u>			<u>% Sobredeclaración (1)</u>
	<u>Declarada admisible</u>	<u>Declarada Reducida(3)</u>	<u>Resuelta</u>	
HERBACEOS	51,13	50,56	50,56	0,00
TOTAL	51,13	50,56	50,56	

% PENALIZACIÓN**IMPORTE (Euros)**

<u>Admisibilidad (2)</u>	<u>Presentación tardía</u>	<u>Omisión declaración</u>	<u>Condicionalidad</u>		<u>Calculado(4)</u>	<u>FEADER(EJE2)</u>	<u>MAGRAMA</u>	<u>CAPDER</u>	<u>Total</u>
0,00	0,00	0,00	0,00	Pago realizado		4.547,34	416,65	720,18	5.684,17
				A pagar		2.139,93	196,07	338,91	2.674,91
				TOTAL	8.359,08	6.687,27	612,72	1.059,09	8.359,08

RECINTOS

<u>REFERENCIA SIGPAC</u>	<u>CULTIVO S/R</u>	<u>CONV.</u>	<u>GRUPO PAGO</u>	<u>SUPERFICIE (Hectáreas)</u>				
				<u>Declarada admisible</u>	<u>Conv. SIGPAC</u>	<u>Control C.(5)</u>	<u>Determinada Certificada</u>	
11-001-008-00017-001	8000 S	NO	HERBACEOS	6,47			6,43	6,47
11-001-008-00018-001	8000 S	NO	HERBACEOS	5,51			5,39	5,51
11-001-008-00019-003	8000 S	NO	HERBACEOS	2,68			2,54	2,68
11-001-008-00026-002	8000 S	NO	HERBACEOS	25,63			25,42	25,63
11-001-011-00008-002	8000 S	NO	HERBACEOS	7,95			7,89	7,95
11-001-015-00017-004	41000 S	NO	HERBACEOS	2,89			2,89	2,89

1. Reducciones previstas por sobredeclaración, artículo 16 del Reglamento (UE) nº 65/2011

2. Resolución de 3 de agosto de 2012 de la Dirección General de Fondos Agrarios (BOJA nº 159, 14 de agosto de 2012)

3. Superficie declarada admisible tras el ajuste con la conversión SIGPAC para el grupo de pago de herbáceos.

4. Menor valor entre la superficie declarada admisible tras el ajuste con la conversión SIGPAC y la comprometida admisible para el resto de grupos de pago

5. Se calcula sobre la superficie declarada reducida

6. Superficie de cultivo válido para la ayuda determinada en campo para el grupo de pago de herbáceos.

7. Superficie de cultivo válido para la ayuda determinada en campo tras el ajuste con la superficie comprometida admisible para el resto de grupos de pago

* Ayuda cofinanciada a través del Plan de Reestructuración del Tabaco de Andalucía contemplado en el Programa de Desarrollo Rural de Andalucía (2007-2013)

<u>APELLIDOS Y NOMBRE / RAZÓN SOCIAL</u>	<u>NIF</u>	<u>EXPEDIENTE</u>	<u>ANUALIDAD DE PAGO</u>	
PUERTO TORREJON MANUEL	31617053B	2008269	4ª	
Resumen de superficies				
		SUPERFICIE (Hectáreas)		
GRUPO DE PAGO		<u>Declarada admisible</u>	<u>Declarada Reducida(3)</u>	<u>Resuelta</u> <u>% Sobredeclaración (1)</u>
HERBACEOS		14,31	14,31	14,31 0,00
TOTAL		14,31	14,31	14,31

% PENALIZACIÓN				IMPORTE (Euros)				
<u>Admisibilidad (2)</u>	<u>Presentación tardía</u>	<u>Omisión declaración</u>	<u>Condicionalidad</u>	<u>Calculado(4)</u>	<u>FEADER(EJE2)</u>	<u>MAGRAMA</u>	<u>CAPDER</u>	<u>Total</u>
0,00	0,00	0,00	0,00	Pago realizado	1.287,04	117,93	203,82	1.608,79
				A pagar	605,66	55,49	95,93	757,08
TOTAL				2.365,87	1.892,70	173,42	299,75	2.365,87

RECINTOS

<u>REFERENCIA SIGPAC</u>	<u>CULTIVO</u>	<u>S/R</u>	<u>CONV.</u>	<u>GRUPO PAGO</u>	<u>Declarada admisible</u>	SUPERFICIE (Hectáreas)			
						<u>Conv. SIGPAC</u>	<u>Control C.(5)</u>	<u>Determinada</u>	<u>Certificada</u>
11-001-003-00012-003	5000	S	NO	HERBACEOS	3,00			3,00	3,00
11-001-003-00014-001	5000	S	NO	HERBACEOS	3,55			3,55	3,55
11-001-003-00016-007	5000	S	NO	HERBACEOS	7,76			7,76	7,76

<u>APELLIDOS Y NOMBRE / RAZÓN SOCIAL</u>	<u>NIF</u>	<u>EXPEDIENTE</u>	<u>ANUALIDAD DE PAGO</u>	
RAMIREZ INFANTE JUAN PEDRO	52293203N	2002900	6ª	
Resumen de superficies				
		SUPERFICIE (Hectáreas)		
GRUPO DE PAGO		<u>Declarada admisible</u>	<u>Declarada Reducida(3)</u>	<u>Resuelta</u> <u>% Sobredeclaración (1)</u>
HERBACEOS		7,95	7,45	7,45 0,00
TOTAL		7,95	7,45	7,45

% PENALIZACIÓN				IMPORTE (Euros)				
<u>Admisibilidad (2)</u>	<u>Presentación tardía</u>	<u>Omisión declaración</u>	<u>Condicionalidad</u>	<u>Calculado(4)</u>	<u>FEADER(EJE2)</u>	<u>MAGRAMA</u>	<u>CAPDER</u>	<u>Total</u>
0,00	0,00	0,00	0,00	Pago realizado	670,05	61,39	106,12	837,56
				A pagar	315,32	28,89	49,94	394,15
TOTAL				1.231,71	985,37	90,28	156,06	1.231,71

RECINTOS

<u>REFERENCIA SIGPAC</u>	<u>CULTIVO</u>	<u>S/R</u>	<u>CONV.</u>	<u>GRUPO PAGO</u>	<u>Declarada admisible</u>	SUPERFICIE (Hectáreas)			
						<u>Conv. SIGPAC</u>	<u>Control C.(5)</u>	<u>Determinada</u>	<u>Certificada</u>
11-039-042-00005-002	8000	S	NO	HERBACEOS	7,95			7,45	7,95



1. Reducciones previstas por sobredeclaración, artículo 16 del Reglamento (UE) nº 65/2011

2. Resolución de 3 de agosto de 2012 de la Dirección General de Fondos Agrarios (BOJA nº 159, 14 de agosto de 2012)

3. Superficie declarada admisible tras el ajuste con la conversión SIGPAC para el grupo de pago de herbáceos.

4. Menor valor entre la superficie declarada admisible tras el ajuste con la conversión SIGPAC y la comprometida admisible para el resto de grupos de pago

5. Se calcula sobre la superficie declarada reducida

6. Superficie de cultivo válido para la ayuda determinada en campo para el grupo de pago de herbáceos.

7. Superficie de cultivo válido para la ayuda determinada en campo tras el ajuste con la superficie comprometida admisible para el resto de grupos de pago

* Ayuda cofinanciada a través del Plan de Reestructuración del Tabaco de Andalucía contemplado en el Programa de Desarrollo Rural de Andalucía (2007-2013)

<u>APELLIDOS Y NOMBRE / RAZÓN SOCIAL</u>	<u>NIF</u>	<u>EXPEDIENTE</u>	<u>ANUALIDAD DE PAGO</u>
RAMIREZ INFANTE SEBASTIAN	52291259T	2003090	6ª

Resumen de superficies

<u>GRUPO DE PAGO</u>	<u>SUPERFICIE (Hectáreas)</u>			
	<u>Declarada admisible</u>	<u>Declarada Reducida(3)</u>	<u>Resuelta</u>	<u>% Sobredeclaración (1)</u>
HERBACEOS	8,05	8,05	8,05	0,00
TOTAL	8,05	8,05	8,05	

% PENALIZACIÓN**IMPORTE (Euros)**

<u>Admisibilidad (2)</u>	<u>Presentación tardía</u>	<u>Omisión declaración</u>	<u>Condicionalidad</u>		<u>Calculado(4)</u>	<u>FEADER(EJE2)</u>	<u>MAGRAMA</u>	<u>CAPDER</u>	<u>Total</u>
0,00	0,00	0,00	0,00	Pago realizado		724,02	66,34	114,66	905,02
				A pagar		340,71	31,22	53,96	425,89
				TOTAL	1.330,91	1.064,73	97,56	168,62	1.330,91

RECINTOS

<u>REFERENCIA SIGPAC</u>	<u>CULTIVO S/R</u>	<u>CONV.</u>	<u>GRUPO PAGO</u>	<u>Declarada admisible</u>	<u>SUPERFICIE (Hectáreas)</u>	<u>Conv. SIGPAC Control C.(5)</u>	<u>Determinada</u>	<u>Certificada</u>
11-039-001-00007-005	7000 S	NO	HERBACEOS	8,05			8,05	8,05

<u>APELLIDOS Y NOMBRE / RAZÓN SOCIAL</u>	<u>NIF</u>	<u>EXPEDIENTE</u>	<u>ANUALIDAD DE PAGO</u>
RAMIREZ VALLE MARIA DOLORES	31587591N	2005745	6ª

Resumen de superficies

<u>GRUPO DE PAGO</u>	<u>SUPERFICIE (Hectáreas)</u>				
	<u>Declarada admisible</u>	<u>Comprometida</u>	<u>Declarada Reducida(3)</u>	<u>Resuelta</u>	<u>% Sobredeclaración (1)</u>
OLIVAR EN PENDIENTE	44,33	43,46	43,46	43,46	0,00
TOTAL	44,33	43,46	43,46	43,46	

% PENALIZACIÓN**IMPORTE (Euros)**

<u>Admisibilidad (2)</u>	<u>Presentación tardía</u>	<u>Omisión declaración</u>	<u>Condicionalidad</u>		<u>Calculado(4)</u>	<u>FEADER(EJE2)</u>	<u>MAGRAMA</u>	<u>CAPDER</u>	<u>Total</u>
0,00	0,00	0,00	0,00	Pago realizado		7.881,38	722,13	1.248,21	9.851,72
				A pagar		3.708,89	339,83	587,39	4.636,11
				TOTAL	14.487,83	11.590,27	1.061,96	1.835,60	14.487,83

RECINTOS

<u>REFERENCIA SIGPAC</u>	<u>CULTIVO S/R</u>	<u>CONV.</u>	<u>GRUPO PAGO</u>	<u>Declarada admisible</u>	<u>SUPERFICIE (Hectáreas)</u>	<u>Conv. SIGPAC Control C.(5)</u>	<u>Determinada</u>	<u>Certificada</u>
11-001-013-00007-060	101000 S	NO	OLIVAR EN PENDIENTE	1,66		1,64	1,64	1,66
11-001-013-00007-061	101000 S	NO	OLIVAR EN PENDIENTE	7,75		7,48	7,48	7,75
11-001-013-00007-062	101000 S	NO	OLIVAR EN PENDIENTE	32,34			31,91	32,34
11-001-013-00027-012	101000 S	NO	OLIVAR EN PENDIENTE	0,21		0,22	0,21	0,15
11-001-013-00027-013	101000 S	NO	OLIVAR EN PENDIENTE	0,14		0,14	0,14	0,14
11-001-013-00027-014	101000 S	NO	OLIVAR EN PENDIENTE	0,23			0,22	0,23
11-001-013-00027-015	101000 S	NO	OLIVAR EN PENDIENTE	1,39		1,40	1,39	1,56
11-001-013-00027-041	101000 S		OLIVAR EN PENDIENTE	0,19		0,20	0,19	0,00
11-001-013-00028-008	101000 S	NO	OLIVAR EN PENDIENTE	0,42			0,42	0,42

INCIDENCIA DESCRIPCIÓN

73103 El recinto declarado no cumple con las normas de producción ecológica (compromiso anexo 1, Orden 24 marzo 2011)

Recinto:11-001-013-00027-041 Cultivo:101000 OLIVAR-SIN VARIEDAD Secano

73104 Recinto declarado que no cumple en su totalidad con las normas de producción ecológica (compromiso anexo 1, Orden 24 marzo 2011)

Recinto:11-001-013-00027-012 Cultivo:101000 OLIVAR-SIN VARIEDAD Secano Sup. Declarada:0,21 Sup. Certificada:0,15

1. Reducciones previstas por sobredeclaración, artículo 16 del Reglamento (UE) nº 65/2011

2. Resolución de 3 de agosto de 2012 de la Dirección General de Fondos Agrarios (BOJA nº 159, 14 de agosto de 2012)

3. Superficie declarada admisible tras el ajuste con la conversión SIGPAC para el grupo de pago de herbáceos.

Menor valor entre la superficie declarada admisible tras el ajuste con la conversión SIGPAC y la comprometida admisible para el resto de grupos de pago

4. Se calcula sobre la superficie declarada reducida

5. Superficie de cultivo válido para la ayuda determinada en campo para el grupo de pago de herbáceos.

Superficie de cultivo válido para la ayuda determinada en campo tras el ajuste con la superficie comprometida admisible para el resto de grupos de pago

* Ayuda cofinanciada a través del Plan de Reestructuración del Tabaco de Andalucía contemplado en el Programa de Desarrollo Rural de Andalucía (2007-2013)

<u>APELLIDOS Y NOMBRE / RAZÓN SOCIAL</u>	<u>NIF</u>	<u>EXPEDIENTE</u>	<u>ANUALIDAD DE PAGO</u>		
RANCHO ABOGADO S.L.	B11355260	2007409	4ª		
Resumen de superficies					
		SUPERFICIE (Hectáreas)			
GRUPO DE PAGO		<u>Declarada admisible</u>	<u>Declarada Reducida(3)</u>	<u>Resuelta</u>	<u>% Sobredeclaración (1)</u>
HERBACEOS		29,45	29,42	29,42	0,00
TOTAL		29,45	29,42	29,42	

<u>% PENALIZACIÓN</u>				<u>IMPORTE (Euros)</u>					
<u>Admisibilidad (2)</u>	<u>Presentación tardía</u>	<u>Omisión declaración</u>	<u>Condicionalidad</u>	<u>Calculado(4)</u>	<u>FEADER(EJE2)</u>	<u>MAGRAMA</u>	<u>CAPDER</u>	<u>Total</u>	
0,00	0,00	0,00	0,00	A pagar	4.864,01	3.891,21	356,53	616,27	4.864,01

RECINTOS

<u>REFERENCIA SIGPAC</u>	<u>CULTIVO</u>	<u>S/R</u>	<u>CONV.</u>	<u>GRUPO PAGO</u>	<u>Declarada admisible</u>	<u>SUPERFICIE (Hectáreas)</u>		
					<u>Conv. SIGPAC</u>	<u>Control C.(5)</u>	<u>Determinada</u>	<u>Certificada</u>
11-020-139-00004-007	13000	S	NO	HERBACEOS	4,87		4,85	4,87
11-020-139-00004-018	13000	S	NO	HERBACEOS	20,09		20,09	20,09
11-020-139-00004-020	13000	S	NO	HERBACEOS	1,66		1,66	1,66
11-020-139-00004-023	13000	S	NO	HERBACEOS	2,83		2,82	2,83

<u>APELLIDOS Y NOMBRE / RAZÓN SOCIAL</u>	<u>NIF</u>	<u>EXPEDIENTE</u>	<u>ANUALIDAD DE PAGO</u>		
REHUELGA DE MEDINA SIDONIA, S.L.	B78332574	2003414	4ª		
Resumen de superficies					
		SUPERFICIE (Hectáreas)			
GRUPO DE PAGO		<u>Declarada admisible</u>	<u>Declarada Reducida(3)</u>	<u>Resuelta</u>	<u>% Sobredeclaración (1)</u>
HERBACEOS		44,98	44,52	44,52	0,00
TOTAL		44,98	44,52	44,52	

<u>% PENALIZACIÓN</u>				<u>IMPORTE (Euros)</u>					
<u>Admisibilidad (2)</u>	<u>Presentación tardía</u>	<u>Omisión declaración</u>	<u>Condicionalidad</u>	<u>Calculado(4)</u>	<u>FEADER(EJE2)</u>	<u>MAGRAMA</u>	<u>CAPDER</u>	<u>Total</u>	
0,00	0,00	0,00	0,00	A pagar	7.360,49	5.888,39	539,52	932,58	7.360,49

RECINTOS

<u>REFERENCIA SIGPAC</u>	<u>CULTIVO</u>	<u>S/R</u>	<u>CONV.</u>	<u>GRUPO PAGO</u>	<u>Declarada admisible</u>	<u>SUPERFICIE (Hectáreas)</u>		
					<u>Conv. SIGPAC</u>	<u>Control C.(5)</u>	<u>Determinada</u>	<u>Certificada</u>
11-043-007-00004-002	12000	R	NO	HERBACEOS	41,32		40,86	41,32
11-043-007-00004-006	8000	R	NO	HERBACEOS	3,66		3,66	3,66



1. Reducciones previstas por sobredeclaración, artículo 16 del Reglamento (UE) nº 65/2011

2. Resolución de 3 de agosto de 2012 de la Dirección General de Fondos Agrarios (BOJA nº 159, 14 de agosto de 2012)

3. Superficie declarada admisible tras el ajuste con la conversión SIGPAC para el grupo de pago de herbáceos.

4. Menor valor entre la superficie declarada admisible tras el ajuste con la conversión SIGPAC y la comprometida admisible para el resto de grupos de pago

5. Se calcula sobre la superficie declarada reducida

6. Superficie de cultivo válido para la ayuda determinada en campo para el grupo de pago de herbáceos.

7. Superficie de cultivo válido para la ayuda determinada en campo tras el ajuste con la superficie comprometida admisible para el resto de grupos de pago

* Ayuda cofinanciada a través del Plan de Reestructuración del Tabaco de Andalucía contemplado en el Programa de Desarrollo Rural de Andalucía (2007-2013)

<u>APELLIDOS Y NOMBRE / RAZÓN SOCIAL</u>	<u>NIF</u>	<u>EXPEDIENTE</u>	<u>ANUALIDAD DE PAGO</u>
REINA ALFARO JOSE MARIA	52235390K	2006408	4ª

Resumen de superficies

<u>GRUPO DE PAGO</u>	<u>SUPERFICIE (Hectáreas)</u>				<u>% Sobredeclaración (1)</u>
	<u>Declarada admisible</u>	<u>Comprometida</u>	<u>Declarada Reducida(3)</u>	<u>Resuelta</u>	
OLIVAR EN PENDIENTE	11,56		11,55	11,55	0,00
TOTAL	11,56	11,55	11,55	11,55	

% PENALIZACIÓN**IMPORTE (Euros)**

<u>Admisibilidad (2)</u>	<u>Presentación tardía</u>	<u>Omisión declaración</u>	<u>Condicionalidad</u>		<u>Calculado(4)</u>	<u>FEADER(EJE2)</u>	<u>MAGRAMA</u>	<u>CAPDER</u>	<u>Total</u>
0,00	0,00	0,00	0,00	A pagar	3.850,31	3.080,25	282,23	487,83	3.850,31

RECINTOS

<u>REFERENCIA SIGPAC</u>	<u>CULTIVO S/R</u>	<u>CONV.</u>	<u>GRUPO PAGO</u>	<u>SUPERFICIE (Hectáreas)</u>			
				<u>Declarada admisible</u>	<u>Conv. SIGPAC</u>	<u>Control C.(5)</u>	<u>Determinada Certificada</u>
11-029-002-00012-002	101000 S	SI	OLIVAR EN PENDIENTE	0,06		0,06	0,06
11-029-002-00012-005	101000 S	NO	OLIVAR EN PENDIENTE	10,63		10,63	10,63
11-029-002-00012-007	101000 S	NO	OLIVAR EN PENDIENTE	0,76		0,76	0,76
11-029-002-00012-013	101000 S	SI	OLIVAR EN PENDIENTE	0,04		0,04	0,04
11-029-002-00012-015	101000 S		OLIVAR EN PENDIENTE	0,07		0,06	0,00

INCIDENCIA DESCRIPCIÓN

73103 El recinto declarado no cumple con las normas de producción ecológica (compromiso anexo 1, Orden 24 marzo 2011)
 Recinto:11-029-002-00012-015 Cultivo:101000 OLIVAR-SIN VARIEDAD Secano

<u>APELLIDOS Y NOMBRE / RAZÓN SOCIAL</u>	<u>NIF</u>	<u>EXPEDIENTE</u>	<u>ANUALIDAD DE PAGO</u>
RELINQUE GALLARDO LUIS	31201194S	2000037	4ª

Resumen de superficies

<u>GRUPO DE PAGO</u>	<u>SUPERFICIE (Hectáreas)</u>				<u>% Sobredeclaración (1)</u>
	<u>Declarada admisible</u>	<u>Comprometida</u>	<u>Declarada Reducida(3)</u>	<u>Resuelta</u>	
HERBACEOS	31,38		31,37	31,37	0,00
TOTAL	31,38		31,37	31,37	

% PENALIZACIÓN**IMPORTE (Euros)**

<u>Admisibilidad (2)</u>	<u>Presentación tardía</u>	<u>Omisión declaración</u>	<u>Condicionalidad</u>		<u>Calculado(4)</u>	<u>FEADER(EJE2)</u>	<u>MAGRAMA</u>	<u>CAPDER</u>	<u>Total</u>
0,00	0,00	0,00	0,00	Pago realizado		2.821,40	258,51	446,84	3.526,75
				A pagar		1.327,72	121,65	210,28	1.659,65
				TOTAL	5.186,40	4.149,12	380,16	657,12	5.186,40

RECINTOS

<u>REFERENCIA SIGPAC</u>	<u>CULTIVO S/R</u>	<u>CONV.</u>	<u>GRUPO PAGO</u>	<u>SUPERFICIE (Hectáreas)</u>			
				<u>Declarada admisible</u>	<u>Conv. SIGPAC</u>	<u>Control C.(5)</u>	<u>Determinada Certificada</u>
11-014-010-00004-001	3230 S	NO	HERBACEOS	10,13		10,12	10,13
11-039-007-00002-003	3230 S	NO	HERBACEOS	5,05		5,05	5,05
11-039-007-00002-003	12000 S	NO	HERBACEOS	9,49		9,49	9,49
11-039-007-00002-004	3230 S	NO	HERBACEOS	5,19		5,19	5,19
11-039-007-00002-004	12000 S	NO	HERBACEOS	1,52		1,52	1,52

1. Reducciones previstas por sobredeclaración, artículo 16 del Reglamento (UE) nº 65/2011

2. Resolución de 3 de agosto de 2012 de la Dirección General de Fondos Agrarios (BOJA nº 159, 14 de agosto de 2012)

3. Superficie declarada admisible tras el ajuste con la conversión SIGPAC para el grupo de pago de herbáceos.

4. Menor valor entre la superficie declarada admisible tras el ajuste con la conversión SIGPAC y la comprometida admisible para el resto de grupos de pago

5. Se calcula sobre la superficie declarada reducida

6. Superficie de cultivo válido para la ayuda determinada en campo para el grupo de pago de herbáceos.

7. Superficie de cultivo válido para la ayuda determinada en campo tras el ajuste con la superficie comprometida admisible para el resto de grupos de pago

* Ayuda cofinanciada a través del Plan de Reestructuración del Tabaco de Andalucía contemplado en el Programa de Desarrollo Rural de Andalucía (2007-2013)

<u>APELLIDOS Y NOMBRE / RAZÓN SOCIAL</u>	<u>NIF</u>	<u>EXPEDIENTE</u>	<u>ANUALIDAD DE PAGO</u>
RELINQUE GALLARDO RAMON	31201195Q	2000036	4ª

Resumen de superficies

<u>GRUPO DE PAGO</u>	<u>SUPERFICIE (Hectáreas)</u>			
	<u>Declarada admisible</u>	<u>Declarada Reducida(3)</u>	<u>Resuelta</u>	<u>% Sobredeclaración (1)</u>
HERBACEOS	25,60	25,57	25,57	0,00
TOTAL	25,60	25,57	25,57	

% PENALIZACIÓN**IMPORTE (Euros)**

<u>Admisibilidad (2)</u>	<u>Presentación tardía</u>	<u>Omisión declaración</u>	<u>Condicionalidad</u>		<u>Calculado(4)</u>	<u>FEADER(EJE2)</u>	<u>MAGRAMA</u>	<u>CAPDER</u>	<u>Total</u>
0,00	0,00	0,00	0,00	Pago realizado		2.299,75	210,72	364,22	2.874,69
				A pagar		1.082,24	99,16	171,40	1.352,80
				TOTAL	4.227,49	3.381,99	309,88	535,62	4.227,49

RECINTOS

<u>REFERENCIA SIGPAC</u>	<u>CULTIVO S/R</u>	<u>CONV.</u>	<u>GRUPO PAGO</u>	<u>SUPERFICIE (Hectáreas)</u>			
				<u>Declarada admisible</u>	<u>Conv. SIGPAC</u>	<u>Control C.(5)</u>	<u>Determinada Certificada</u>
11-039-032-00064-001	5000 S	NO	HERBACEOS	4,52		4,52	4,51
11-039-032-00064-001	19000 S	NO	HERBACEOS	5,38		5,38	10,04
11-039-032-00064-005	19000 S	NO	HERBACEOS	3,51		3,51	3,51
11-039-032-00065-003	19000 S	NO	HERBACEOS	7,29		7,26	7,29
11-039-032-00100-003	7000 S	NO	HERBACEOS	4,90		4,90	4,90

INCIDENCIA DESCRIPCIÓN

73104 Recinto declarado que no cumple en su totalidad con las normas de producción ecológica (compromiso anexo 1, Orden 24 marzo 2011)
 Recinto:11-039-032-00064-001 Cultivo:5000 CEBADA-SIN VARIEDAD Secano Sup. Declarada:4,52 Sup. Certificada:4,51

<u>APELLIDOS Y NOMBRE / RAZÓN SOCIAL</u>	<u>NIF</u>	<u>EXPEDIENTE</u>	<u>ANUALIDAD DE PAGO</u>
RIOS PERALES JUANA MARIA	75888429K	2000533	7ª

Resumen de superficies

<u>GRUPO DE PAGO</u>	<u>SUPERFICIE (Hectáreas)</u>				
	<u>Declarada admisible</u>	<u>Comprometida</u>	<u>Declarada Reducida(3)</u>	<u>Resuelta</u>	<u>% Sobredeclaración (1)</u>
FRUTALES DE REGADIO	1,86		1,86	1,86	0,00
TOTAL	1,86	1,86	1,86	1,86	

% PENALIZACIÓN**IMPORTE (Euros)**

<u>Admisibilidad (2)</u>	<u>Presentación tardía</u>	<u>Omisión declaración</u>	<u>Condicionalidad</u>		<u>Calculado(4)</u>	<u>FEADER(EJE2)</u>	<u>MAGRAMA</u>	<u>CAPDER</u>	<u>Total</u>
0,00	0,00	0,00	0,00	Pago realizado		536,02	49,11	84,89	670,02
				A pagar		252,24	23,11	39,95	315,30
				TOTAL	985,32	788,26	72,22	124,84	985,32

RECINTOS

<u>REFERENCIA SIGPAC</u>	<u>CULTIVO S/R</u>	<u>CONV.</u>	<u>GRUPO PAGO</u>	<u>SUPERFICIE (Hectáreas)</u>			
				<u>Declarada admisible</u>	<u>Conv. SIGPAC</u>	<u>Control C.(5)</u>	<u>Determinada Certificada</u>
11-021-018-00110-001	113006 R	NO	FRUTALES DE REGADIO	1,86		1,86	1,86



1. Reducciones previstas por sobredeclaración, artículo 16 del Reglamento (UE) nº 65/2011

2. Resolución de 3 de agosto de 2012 de la Dirección General de Fondos Agrarios (BOJA nº 159, 14 de agosto de 2012)

3. Superficie declarada admisible tras el ajuste con la conversión SIGPAC para el grupo de pago de herbáceos.

4. Menor valor entre la superficie declarada admisible tras el ajuste con la conversión SIGPAC y la comprometida admisible para el resto de grupos de pago

5. Se calcula sobre la superficie declarada reducida

6. Superficie de cultivo válido para la ayuda determinada en campo para el grupo de pago de herbáceos.

7. Superficie de cultivo válido para la ayuda determinada en campo tras el ajuste con la superficie comprometida admisible para el resto de grupos de pago

* Ayuda cofinanciada a través del Plan de Reestructuración del Tabaco de Andalucía contemplado en el Programa de Desarrollo Rural de Andalucía (2007-2013)

<u>APELLIDOS Y NOMBRE / RAZÓN SOCIAL</u>	<u>NIF</u>	<u>EXPEDIENTE</u>	<u>ANUALIDAD DE PAGO</u>
RIOS ROSAS LUIS FRANCISCO	28620194Y	2008186	6ª

Resumen de superficies

<u>GRUPO DE PAGO</u>	<u>SUPERFICIE (Hectáreas)</u>			<u>% Sobredeclaración (1)</u>
	<u>Declarada admisible</u>	<u>Declarada Reducida(3)</u>	<u>Resuelta</u>	
HERBACEOS	151,60	151,59	151,59	0,00
TOTAL	151,60	151,59	151,59	

% PENALIZACIÓN**IMPORTE (Euros)**

<u>Admisibilidad (2)</u>	<u>Presentación tardía</u>	<u>Omisión declaración</u>	<u>Condicionalidad</u>		<u>Calculado(4)</u>	<u>FEADER(EJE2)</u>	<u>MAGRAMA</u>	<u>CAPDER</u>	<u>Total</u>
50,00	0,00	0,00	0,00	A pagar	21.650,62	8.660,25	793,50	1.371,56	10.825,31

RECINTOS

<u>REFERENCIA SIGPAC</u>	<u>CULTIVO S/R</u>	<u>CONV.</u>	<u>GRUPO PAGO</u>	<u>SUPERFICIE (Hectáreas)</u>			
				<u>Declarada admisible</u>	<u>Conv. SIGPAC Control C.(5)</u>	<u>Determinada Certificada</u>	
11-035-007-00029-002	242000	S	NO	HERBACEOS	4,08	4,07	4,08
11-035-007-00030-001	242000	S	NO	HERBACEOS	19,48	19,48	19,48
11-035-008-00031-002	7000	S	NO	HERBACEOS	50,82	50,82	50,82
11-035-008-00031-002	19000	S	NO	HERBACEOS	6,17	6,17	6,17
11-035-008-00031-002	242000	S	NO	HERBACEOS	3,49	3,49	6,17
11-035-008-00032-001	13000	S	NO	HERBACEOS	46,79	46,79	46,79
11-035-008-00032-001	242000	S		HERBACEOS	20,77	20,77	0,00

INCIDENCIA DESCRIPCIÓN

73103 El recinto declarado no cumple con las normas de producción ecológica (compromiso anexo 1, Orden 24 marzo 2011)
 Recinto:11-035-008-00032-001 Cultivo:242000 OTRAS MEZCLAS CON LEGUMINOSA-SIN VARIEDAD Secano

<u>Id. Com</u>	<u>Compromiso</u>	<u>% admisibilidad</u>
C1_03	Cumplir con las normas de producción establecidas en el Reglamento (CE) nº 834/2007, del Consejo, de 28 de junio de 2007, que regula la producción ecológica.	50,00

<u>APELLIDOS Y NOMBRE / RAZÓN SOCIAL</u>	<u>NIF</u>	<u>EXPEDIENTE</u>	<u>ANUALIDAD DE PAGO</u>
RODRIGUEZ BENITEZ JUAN JOSE	44034840Y	2003374	4ª

Resumen de superficies

<u>GRUPO DE PAGO</u>	<u>SUPERFICIE (Hectáreas)</u>			<u>% Sobredeclaración (1)</u>
	<u>Declarada admisible</u>	<u>Declarada Reducida(3)</u>	<u>Resuelta</u>	
HERBACEOS	10,67	10,67	10,67	0,00
TOTAL	10,67	10,67	10,67	

% PENALIZACIÓN**IMPORTE (Euros)**

<u>Admisibilidad (2)</u>	<u>Presentación tardía</u>	<u>Omisión declaración</u>	<u>Condicionalidad</u>		<u>Calculado(4)</u>	<u>FEADER(EJE2)</u>	<u>MAGRAMA</u>	<u>CAPDER</u>	<u>Total</u>
0,00	0,00	0,00	0,00	Pago realizado		959,66	87,93	151,98	1.199,57
				A pagar		451,60	41,38	71,52	564,50
				TOTAL	1.764,07	1.411,26	129,31	223,50	1.764,07

RECINTOS

<u>REFERENCIA SIGPAC</u>	<u>CULTIVO S/R</u>	<u>CONV.</u>	<u>GRUPO PAGO</u>	<u>SUPERFICIE (Hectáreas)</u>			
				<u>Declarada admisible</u>	<u>Conv. SIGPAC Control C.(5)</u>	<u>Determinada Certificada</u>	
11-039-009-00003-017	3230	S	NO	HERBACEOS	10,67	10,67	10,67

1. Reducciones previstas por sobredeclaración, artículo 16 del Reglamento (UE) nº 65/2011

2. Resolución de 3 de agosto de 2012 de la Dirección General de Fondos Agrarios (BOJA nº 159, 14 de agosto de 2012)

3. Superficie declarada admisible tras el ajuste con la conversión SIGPAC para el grupo de pago de herbáceos.

4. Menor valor entre la superficie declarada admisible tras el ajuste con la conversión SIGPAC y la comprometida admisible para el resto de grupos de pago

5. Se calcula sobre la superficie declarada reducida

6. Superficie de cultivo válido para la ayuda determinada en campo para el grupo de pago de herbáceos.

7. Superficie de cultivo válido para la ayuda determinada en campo tras el ajuste con la superficie comprometida admisible para el resto de grupos de pago

* Ayuda cofinanciada a través del Plan de Reestructuración del Tabaco de Andalucía contemplado en el Programa de Desarrollo Rural de Andalucía (2007-2013)

<u>APellidos y nombre / Razón social</u>	<u>NIF</u>	<u>EXPEDIENTE</u>	<u>ANUALIDAD DE PAGO</u>
RODRIGUEZ GARCIA JUAN LUIS	52281893H	2005868	4ª

Resumen de superficies

<u>GRUPO DE PAGO</u>	<u>SUPERFICIE (Hectáreas)</u>				<u>% Sobredeclaración (1)</u>
	<u>Declarada admisible</u>	<u>Comprometida</u>	<u>Declarada Reducida(3)</u>	<u>Resuelta</u>	
OLIVAR EN PENDIENTE	7,41		5,84	5,84	0,00
TOTAL	7,41	5,84	5,84	5,84	

% PENALIZACIÓN**IMPORTE (Euros)**

<u>Admisibilidad (2)</u>	<u>Presentación tardía</u>	<u>Omisión declaración</u>	<u>Condicionalidad</u>		<u>Calculado(4)</u>	<u>FEADER(EJE2)</u>	<u>MAGRAMA</u>	<u>CAPDER</u>	<u>Total</u>
0,00	0,00	0,00	0,00	A pagar	1.946,82	1.557,46	142,70	246,66	1.946,82

RECINTOS

<u>REFERENCIA SIGPAC</u>	<u>CULTIVO S/R</u>	<u>CONV.</u>	<u>GRUPO PAGO</u>	<u>SUPERFICIE (Hectáreas)</u>				
				<u>Declarada admisible</u>	<u>Conv. SIGPAC</u>	<u>Control C.(5)</u>	<u>Determinada Certificada</u>	
11-026-003-00032-006	101000 S	NO	OLIVAR EN PENDIENTE	0,06			0,06	0,06
11-026-003-00032-007	101000 S	NO	OLIVAR EN PENDIENTE	7,35			5,78	7,35

<u>APellidos y nombre / Razón social</u>	<u>NIF</u>	<u>EXPEDIENTE</u>	<u>ANUALIDAD DE PAGO</u>
RODRIGUEZ GARRIDO JOSE	31619545L	2002532	7ª

Resumen de superficies

<u>GRUPO DE PAGO</u>	<u>SUPERFICIE (Hectáreas)</u>				<u>% Sobredeclaración (1)</u>
	<u>Declarada admisible</u>	<u>Comprometida</u>	<u>Declarada Reducida(3)</u>	<u>Resuelta</u>	
OLIVAR EN PENDIENTE	4,30		4,30	4,30	0,00
TOTAL	4,30	4,30	4,30	4,30	

% PENALIZACIÓN**IMPORTE (Euros)**

<u>Admisibilidad (2)</u>	<u>Presentación tardía</u>	<u>Omisión declaración</u>	<u>Condicionalidad</u>		<u>Calculado(4)</u>	<u>FEADER(EJE2)</u>	<u>MAGRAMA</u>	<u>CAPDER</u>	<u>Total</u>
0,00	0,00	0,00	0,00	Pago realizado		779,80	71,45	123,50	974,75
				A pagar		366,96	33,62	58,12	458,70
				TOTAL	1.433,45	1.146,76	105,07	181,62	1.433,45

RECINTOS

<u>REFERENCIA SIGPAC</u>	<u>CULTIVO S/R</u>	<u>CONV.</u>	<u>GRUPO PAGO</u>	<u>SUPERFICIE (Hectáreas)</u>				
				<u>Declarada admisible</u>	<u>Conv. SIGPAC</u>	<u>Control C.(5)</u>	<u>Determinada Certificada</u>	
11-019-021-00058-007	101000 S	NO	OLIVAR EN PENDIENTE	4,30	4,32		4,30	4,30



1. Reducciones previstas por sobredeclaración, artículo 16 del Reglamento (UE) nº 65/2011

2. Resolución de 3 de agosto de 2012 de la Dirección General de Fondos Agrarios (BOJA nº 159, 14 de agosto de 2012)

3. Superficie declarada admisible tras el ajuste con la conversión SIGPAC para el grupo de pago de herbáceos.

4. Menor valor entre la superficie declarada admisible tras el ajuste con la conversión SIGPAC y la comprometida admisible para el resto de grupos de pago

5. Se calcula sobre la superficie declarada reducida

6. Superficie de cultivo válido para la ayuda determinada en campo para el grupo de pago de herbáceos.

7. Superficie de cultivo válido para la ayuda determinada en campo tras el ajuste con la superficie comprometida admisible para el resto de grupos de pago

* Ayuda cofinanciada a través del Plan de Reestructuración del Tabaco de Andalucía contemplado en el Programa de Desarrollo Rural de Andalucía (2007-2013)

<u>APELLIDOS Y NOMBRE / RAZÓN SOCIAL</u>	<u>NIF</u>	<u>EXPEDIENTE</u>	<u>ANUALIDAD DE PAGO</u>
RODRIGUEZ PEREZ ANGELES	75737466F	2003740	4ª

Resumen de superficies

<u>GRUPO DE PAGO</u>	<u>SUPERFICIE (Hectáreas)</u>			<u>% Sobredeclaración (1)</u>
	<u>Declarada admisible</u>	<u>Declarada Reducida(3)</u>	<u>Resuelta</u>	
HERBACEOS	11,37	11,37	11,37	0,00
TOTAL	11,37	11,37	11,37	

% PENALIZACIÓN**IMPORTE (Euros)**

<u>Admisibilidad (2)</u>	<u>Presentación tardía</u>	<u>Omisión declaración</u>	<u>Condicionalidad</u>		<u>Calculado(4)</u>	<u>FEADER(EJE2)</u>	<u>MAGRAMA</u>	<u>CAPDER</u>	<u>Total</u>
0,00	0,00	0,00	0,00	Pago realizado		1.022,61	93,70	161,95	1.278,26
				A pagar		481,23	44,09	76,22	601,54
				TOTAL	1.879,80	1.503,84	137,79	238,17	1.879,80

RECINTOS

<u>REFERENCIA SIGPAC</u>	<u>CULTIVO S/R</u>	<u>CONV.</u>	<u>GRUPO PAGO</u>	<u>SUPERFICIE (Hectáreas)</u>		
				<u>Declarada admisible</u>	<u>Conv. SIGPAC Control C.(5)</u>	<u>Determinada Certificada</u>
11-001-013-00031-003	13000 S	NO	HERBACEOS	8,72		8,72
11-001-014-00025-001	13000 S	NO	HERBACEOS	2,65		2,65



1. Reducciones previstas por sobredeclaración, artículo 16 del Reglamento (UE) nº 65/2011

2. Resolución de 3 de agosto de 2012 de la Dirección General de Fondos Agrarios (BOJA nº 159, 14 de agosto de 2012)

3. Superficie declarada admisible tras el ajuste con la conversión SIGPAC para el grupo de pago de herbáceos.

4. Menor valor entre la superficie declarada admisible tras el ajuste con la conversión SIGPAC y la comprometida admisible para el resto de grupos de pago

5. Se calcula sobre la superficie declarada reducida

6. Superficie de cultivo válido para la ayuda determinada en campo para el grupo de pago de herbáceos.

7. Superficie de cultivo válido para la ayuda determinada en campo tras el ajuste con la superficie comprometida admisible para el resto de grupos de pago

* Ayuda cofinanciada a través del Plan de Reestructuración del Tabaco de Andalucía contemplado en el Programa de Desarrollo Rural de Andalucía (2007-2013)

<u>APELLIDOS Y NOMBRE / RAZÓN SOCIAL</u>	<u>NIF</u>	<u>EXPEDIENTE</u>	<u>ANUALIDAD DE PAGO</u>
RODRÍGUEZ TORO BRIGIDA	25566167B	2000801	7ª

Resumen de superficies

<u>GRUPO DE PAGO</u>	<u>SUPERFICIE (Hectáreas)</u>				<u>% Sobredeclaración (1)</u>
	<u>Declarada admisible</u>	<u>Comprometida</u>	<u>Declarada Reducida(3)</u>	<u>Resuelta</u>	
OLIVAR EN PENDIENTE	7,17		7,00	7,00	0,00
OLIVAR	2,00		1,99	1,99	0,00
TOTAL	9,17	8,99	8,99	8,99	

Resumen de superficies

<u>GRUPO DE PAGO</u>	<u>SUPERFICIE (Hectáreas)</u>				<u>% Sobredeclaración (1)</u>
	<u>Declarada admisible</u>	<u>Comprometida</u>	<u>Declarada Reducida(3)</u>	<u>Resuelta</u>	
HERBACEOS	12,93		12,79	12,79	0,00
TOTAL	12,93		12,79	12,79	

% PENALIZACIÓN**IMPORTE (Euros)**

<u>Admisibilidad (2)</u>	<u>Presentación tardía</u>	<u>Omisión declaración</u>	<u>Condicionalidad</u>		<u>Calculado(4)</u>	<u>FEADER(EJE2)</u>	<u>MAGRAMA</u>	<u>CAPDER</u>	<u>Total</u>
0,00	0,00	0,00	0,00	Pago realizado		2.683,12	245,84	424,94	3.353,90
				A pagar		1.262,64	115,69	199,97	1.578,30
				TOTAL	4.932,20	3.945,76	361,53	624,91	4.932,20

RECINTOS

<u>REFERENCIA SIGPAC</u>	<u>CULTIVO</u>	<u>S/R</u>	<u>CONV.</u>	<u>GRUPO PAGO</u>	<u>Declarada admisible</u>	<u>SUPERFICIE (Hectáreas)</u>		
						<u>Conv. SIGPAC</u>	<u>Control C.(5)</u>	<u>Determinada Certificada</u>
11-005-011-00025-004	101000	S	NO	OLIVAR EN PENDIENTE	7,01		6,84	7,01
11-005-011-00025-006	101000	S	NO	OLIVAR	1,65		1,65	1,65
11-005-011-00025-015	101000	S	NO	OLIVAR	0,35		0,34	0,35
11-005-011-00026-001	101000	S	NO	OLIVAR EN PENDIENTE	0,16		0,16	0,16
11-005-015-00009-002	5000	S	NO	HERBACEOS	0,47		0,46	0,47
11-005-015-00010-001	5000	S	NO	HERBACEOS	1,63		1,63	1,63
11-005-015-00011-001	1000	S	NO	HERBACEOS	2,65		2,65	2,65
11-005-015-00021-001	1000	S	NO	HERBACEOS	2,62		2,62	2,62
11-005-015-00022-002	1000	S	NO	HERBACEOS	1,84		1,71	1,84
11-005-015-00113-002	5000	S	NO	HERBACEOS	1,29		1,29	1,29
11-005-015-00114-001	41001	S	NO	HERBACEOS	2,43		2,43	2,43



1. Reducciones previstas por sobredeclaración, artículo 16 del Reglamento (UE) nº 65/2011

2. Resolución de 3 de agosto de 2012 de la Dirección General de Fondos Agrarios (BOJA nº 159, 14 de agosto de 2012)

3. Superficie declarada admisible tras el ajuste con la conversión SIGPAC para el grupo de pago de herbáceos.

Menor valor entre la superficie declarada admisible tras el ajuste con la conversión SIGPAC y la comprometida admisible para el resto de grupos de pago

4. Se calcula sobre la superficie declarada reducida

5. Superficie de cultivo válido para la ayuda determinada en campo para el grupo de pago de herbáceos.

Superficie de cultivo válido para la ayuda determinada en campo tras el ajuste con la superficie comprometida admisible para el resto de grupos de pago

* Ayuda cofinanciada a través del Plan de Reestructuración del Tabaco de Andalucía contemplado en el Programa de Desarrollo Rural de Andalucía (2007-2013)

<u>APELLIDOS Y NOMBRE / RAZÓN SOCIAL</u>	<u>NIF</u>	<u>EXPEDIENTE</u>	<u>ANUALIDAD DE PAGO</u>
RODRIGUEZ TORRES ALFONSO	31781960P	2006913	4ª

Resumen de superficies

<u>GRUPO DE PAGO</u>	<u>SUPERFICIE (Hectáreas)</u>				<u>% Sobredeclaración (1)</u>
	<u>Declarada admisible</u>	<u>Comprometida</u>	<u>Declarada Reducida(3)</u>	<u>Resuelta</u>	
CITRICOS	1,91		1,91	1,91	0,00
TOTAL	1,91	1,91	1,91	1,91	

% PENALIZACIÓN**IMPORTE (Euros)**

<u>Admisibilidad (2)</u>	<u>Presentación tardía</u>	<u>Omisión declaración</u>	<u>Condicionalidad</u>		<u>Calculado(4)</u>	<u>FEADER(EJE2)</u>	<u>MAGRAMA</u>	<u>CAPDER</u>	<u>Total</u>
20,00	0,00	0,00	0,00	Pago realizado		381,83	34,99	60,47	477,29
				A pagar		179,69	16,46	28,46	224,61
				TOTAL		877,38	561,52	51,45	701,90

RECINTOS

<u>REFERENCIA SIGPAC</u>	<u>CULTIVO S/R</u>	<u>CONV.</u>	<u>GRUPO PAGO</u>	<u>SUPERFICIE (Hectáreas)</u>		
				<u>Declarada admisible</u>	<u>Conv. SIGPAC Control C.(5)</u>	<u>Determinada Certificada</u>
11-021-011-00034-001	204000	R	CITRICOS	0,03		0,03
11-021-011-00034-001	206000	R	NO CITRICOS	0,82		0,82
11-021-011-00065-001	204000	R	CITRICOS	0,03		0,03
11-021-011-00065-001	206000	R	NO CITRICOS	1,03		1,03

INCIDENCIA DESCRIPCIÓN

73103 El recinto declarado no cumple con las normas de producción ecológica (compromiso anexo 1, Orden 24 marzo 2011)
 Recinto:11-021-011-00034-001 Cultivo:204000 CLEMENTINAS-SIN VARIEDAD Regadío
 Recinto:11-021-011-00065-001 Cultivo:204000 CLEMENTINAS-SIN VARIEDAD Regadío

73104 Recinto declarado que no cumple en su totalidad con las normas de producción ecológica (compromiso anexo 1, Orden 24 marzo 2011)
 Recinto:11-021-011-00034-001 Cultivo:206000 NARANJO-SIN VARIEDAD Regadío Sup. Declarada:0,82 Sup. Certificada:0,81

<u>Id. Com</u>	<u>Compromiso</u>	<u>% admisibilidad</u>
C1_03	Cumplir con las normas de producción establecidas en el Reglamento (CE) nº 834/2007, del Consejo, de 28 de junio de 2007, que regula la producción ecológica.	20,00

<u>APELLIDOS Y NOMBRE / RAZÓN SOCIAL</u>	<u>NIF</u>	<u>EXPEDIENTE</u>	<u>ANUALIDAD DE PAGO</u>
RODRIGUEZ VELAZQUEZ ANGELES	31615109E	2005626	6ª

Resumen de superficies

<u>GRUPO DE PAGO</u>	<u>SUPERFICIE (Hectáreas)</u>				<u>% Sobredeclaración (1)</u>
	<u>Declarada admisible</u>	<u>Comprometida</u>	<u>Declarada Reducida(3)</u>	<u>Resuelta</u>	
OLIVAR EN PENDIENTE	5,22		3,16	3,16	0,00
TOTAL	5,22	3,16	3,16	3,16	

% PENALIZACIÓN**IMPORTE (Euros)**

<u>Admisibilidad (2)</u>	<u>Presentación tardía</u>	<u>Omisión declaración</u>	<u>Condicionalidad</u>		<u>Calculado(4)</u>	<u>FEADER(EJE2)</u>	<u>MAGRAMA</u>	<u>CAPDER</u>	<u>Total</u>
0,00	0,00	0,00	0,00	Pago realizado		573,06	52,51	90,76	716,33
				A pagar		269,67	24,71	42,71	337,09
				TOTAL		1.053,42	842,73	77,22	1.053,42

RECINTOS

<u>REFERENCIA SIGPAC</u>	<u>CULTIVO S/R</u>	<u>CONV.</u>	<u>GRUPO PAGO</u>	<u>SUPERFICIE (Hectáreas)</u>		
				<u>Declarada admisible</u>	<u>Conv. SIGPAC Control C.(5)</u>	<u>Determinada Certificada</u>
11-026-001-00043-008	101000	S	NO OLIVAR EN PENDIENTE	5,22		3,16

INCIDENCIA DESCRIPCIÓN

73104 Recinto declarado que no cumple en su totalidad con las normas de producción ecológica (compromiso anexo 1, Orden 24 marzo 2011)
 Recinto:11-026-001-00043-008 Cultivo:101000 OLIVAR-SIN VARIEDAD Secano Sup. Declarada:5,22 Sup. Certificada:3,16

1. Reducciones previstas por sobredeclaración, artículo 16 del Reglamento (UE) nº 65/2011

2. Resolución de 3 de agosto de 2012 de la Dirección General de Fondos Agrarios (BOJA nº 159, 14 de agosto de 2012)

3. Superficie declarada admisible tras el ajuste con la conversión SIGPAC para el grupo de pago de herbáceos.

4. Menor valor entre la superficie declarada admisible tras el ajuste con la conversión SIGPAC y la comprometida admisible para el resto de grupos de pago

5. Se calcula sobre la superficie declarada reducida

6. Superficie de cultivo válido para la ayuda determinada en campo para el grupo de pago de herbáceos.

7. Superficie de cultivo válido para la ayuda determinada en campo tras el ajuste con la superficie comprometida admisible para el resto de grupos de pago

* Ayuda cofinanciada a través del Plan de Reestructuración del Tabaco de Andalucía contemplado en el Programa de Desarrollo Rural de Andalucía (2007-2013)

<u>APellidos y nombre / RAZÓN SOCIAL</u>	<u>NIF</u>	<u>EXPEDIENTE</u>	<u>ANUALIDAD DE PAGO</u>
RODRIGUEZ VELAZQUEZ DANIEL	75862102Y	2005995	7ª

Resumen de superficies

<u>GRUPO DE PAGO</u>	<u>SUPERFICIE (Hectáreas)</u>				<u>% Sobredeclaración (1)</u>
	<u>Declarada admisible</u>	<u>Comprometida</u>	<u>Declarada Reducida(3)</u>	<u>Resuelta</u>	
VIÑEDO VINIFICACION	8,47		7,92	7,92	0,00
TOTAL	8,47	7,92	7,92	7,92	

Resumen de superficies

<u>GRUPO DE PAGO</u>	<u>SUPERFICIE (Hectáreas)</u>				<u>% Sobredeclaración (1)</u>
	<u>Declarada admisible</u>	<u>Comprometida</u>	<u>Declarada Reducida(3)</u>	<u>Resuelta</u>	
HERBACEOS	2,45		2,45	2,45	0,00
TOTAL	2,45		2,45	2,45	

% PENALIZACIÓN**IMPORTE (Euros)**

<u>Admisibilidad (2)</u>	<u>Presentación tardía</u>	<u>Omisión declaración</u>	<u>Condicionalidad</u>		<u>Calculado(4)</u>	<u>FEADER(EJE2)</u>	<u>MAGRAMA</u>	<u>CAPDER</u>	<u>Total</u>
0,00	0,00	0,00	0,00	Pago realizado		834,73	76,48	132,21	1.043,42
				A pagar		802,00	73,48	127,02	1.002,50
				TOTAL	2.045,92	1.636,73	149,96	259,23	2.045,92

RECINTOS

<u>REFERENCIA SIGPAC</u>	<u>CULTIVO S/R</u>	<u>CONV.</u>	<u>GRUPO PAGO</u>	<u>Declarada admisible</u>	<u>SUPERFICIE (Hectáreas)</u>		
					<u>Conv. SIGPAC</u>	<u>Control C.(5)</u>	<u>Determinada Certificada</u>
11-026-001-00058-001	102000 S	NO	VIÑEDO VINIFICACION	2,22		2,22	2,22
11-026-001-00082-004	12000 S	NO	HERBACEOS	2,45		2,45	2,45
11-026-001-00082-005	102000 S	NO	VIÑEDO VINIFICACION	6,25		6,24	6,25

INCIDENCIA DESCRIPCIÓN

- 73105 Cultivo, variedad, régimen y/o uso del recinto SIGPAC no compatible con la submedida (anexo 9, Orden 24 marzo 2011)
Recinto:11-026-001-00082-004 Cultivo:101000 OLIVAR-SIN VARIEDAD Secano Uso Sigpac:TA
- 73107 Superficie resuelta para el grupo de pago menor que la mínima requerida
Grupo de Pago:OLIVAR EN PENDIENTE
- 73122 Recinto afectado por el requisito del cumplimiento de la superficie mínima para el grupo de pago (requisito anexo 1, Orden 24 marzo 2011)
Recinto:11-026-001-00082-004 Cultivo:101000 OLIVAR-SIN VARIEDAD Secano Sup. Determinada:0 Sup. Declarada:4,73



1. Reducciones previstas por sobredeclaración, artículo 16 del Reglamento (UE) nº 65/2011

2. Resolución de 3 de agosto de 2012 de la Dirección General de Fondos Agrarios (BOJA nº 159, 14 de agosto de 2012)

3. Superficie declarada admisible tras el ajuste con la conversión SIGPAC para el grupo de pago de herbáceos.

Menor valor entre la superficie declarada admisible tras el ajuste con la conversión SIGPAC y la comprometida admisible para el resto de grupos de pago

4. Se calcula sobre la superficie declarada reducida

5. Superficie de cultivo válido para la ayuda determinada en campo para el grupo de pago de herbáceos.

Superficie de cultivo válido para la ayuda determinada en campo tras el ajuste con la superficie comprometida admisible para el resto de grupos de pago

* Ayuda cofinanciada a través del Plan de Reestructuración del Tabaco de Andalucía contemplado en el Programa de Desarrollo Rural de Andalucía (2007-2013)

<u>APELLIDOS Y NOMBRE / RAZÓN SOCIAL</u>	<u>NIF</u>	<u>EXPEDIENTE</u>	<u>ANUALIDAD DE PAGO</u>		
ROMERO BENITEZ RAFAEL	28341859V	2004082	7ª		
Resumen de superficies					
		SUPERFICIE (Hectáreas)			
GRUPO DE PAGO		<u>Declarada admisible</u>	<u>Declarada Reducida(3)</u>	<u>Resuelta</u>	<u>% Sobredeclaración (1)</u>
HERBACEOS		260,57	249,56	249,56	0,00
TOTAL		260,57	249,56	249,56	

<u>% PENALIZACIÓN</u>				<u>IMPORTE (Euros)</u>					
<u>Admisibilidad (2)</u>	<u>Presentación tardía</u>	<u>Omisión declaración</u>	<u>Condicionalidad</u>		<u>Calculado(4)</u>	<u>FEADER(EJE2)</u>	<u>MAGRAMA</u>	<u>CAPDER</u>	<u>Total</u>
0,00	0,00	0,00	0,00	A pagar	28.910,93	23.128,74	2.119,17	3.663,02	28.910,93

RECINTOS

<u>REFERENCIA SIGPAC</u>	<u>CULTIVO</u>	<u>S/R</u>	<u>CONV.</u>	<u>GRUPO PAGO</u>	<u>Declarada</u>	<u>SUPERFICIE (Hectáreas)</u>			
					<u>admisible</u>	<u>Conv. SIGPAC</u>	<u>Control C.(5)</u>	<u>Determinada</u>	<u>Certificada</u>
11-042-002-00003-009	5000	S	NO	HERBACEOS	45,22	57,70		45,22	45,22
11-042-002-00003-009	13000	S	NO	HERBACEOS	16,87	57,70		16,87	16,87
11-042-002-00003-017	41000	S	NO	HERBACEOS	45,54			43,90	45,54
11-042-002-00004-001	19000	R	NO	HERBACEOS	54,82			50,92	54,82
11-042-002-00004-005	19000	R	NO	HERBACEOS	0,65			0,60	0,65
11-042-002-00005-002	13000	S	NO	HERBACEOS	0,68			0,23	0,68
11-042-002-00006-003	13000	S	NO	HERBACEOS	12,68			12,68	12,68
11-042-002-00026-004	19000	R	NO	HERBACEOS	4,59	4,21		4,21	4,59
11-042-003-00003-007	8000	S	NO	HERBACEOS	24,60	51,25		24,60	24,60
11-042-003-00003-007	8000	R	NO	HERBACEOS	26,65	51,25		26,65	26,65
11-042-017-00002-009	19000	R	NO	HERBACEOS	1,35			1,18	1,35
11-042-017-00002-010	19000	R	NO	HERBACEOS	3,44	2,99		2,99	3,44
11-042-017-00002-011	19000	R	NO	HERBACEOS	10,00			8,04	10,00
11-042-018-00001-004	8000	S	NO	HERBACEOS	13,48	11,47		11,47	13,48

<u>APELLIDOS Y NOMBRE / RAZÓN SOCIAL</u>	<u>NIF</u>	<u>EXPEDIENTE</u>	<u>ANUALIDAD DE PAGO</u>		
RUIZ SANCHEZ ANTONIO	44030320V	2003737	4ª		
Resumen de superficies					
		SUPERFICIE (Hectáreas)			
GRUPO DE PAGO		<u>Declarada admisible</u>	<u>Declarada Reducida(3)</u>	<u>Resuelta</u>	<u>% Sobredeclaración (1)</u>
HERBACEOS		10,58	10,58	10,58	0,00
TOTAL		10,58	10,58	10,58	

<u>% PENALIZACIÓN</u>				<u>IMPORTE (Euros)</u>					
<u>Admisibilidad (2)</u>	<u>Presentación tardía</u>	<u>Omisión declaración</u>	<u>Condicionalidad</u>		<u>Calculado(4)</u>	<u>FEADER(EJE2)</u>	<u>MAGRAMA</u>	<u>CAPDER</u>	<u>Total</u>
0,00	0,00	0,00	0,00	Pago realizado		951,56	87,19	150,70	1.189,45
				A pagar		447,79	41,03	70,92	559,74
				TOTAL	1.749,19	1.399,35	128,22	221,62	1.749,19

RECINTOS

<u>REFERENCIA SIGPAC</u>	<u>CULTIVO</u>	<u>S/R</u>	<u>CONV.</u>	<u>GRUPO PAGO</u>	<u>Declarada</u>	<u>SUPERFICIE (Hectáreas)</u>			
					<u>admisible</u>	<u>Conv. SIGPAC</u>	<u>Control C.(5)</u>	<u>Determinada</u>	<u>Certificada</u>
11-001-011-00005-001	8000	S	NO	HERBACEOS	10,58			10,58	10,58

1. Reducciones previstas por sobredeclaración, artículo 16 del Reglamento (UE) nº 65/2011

2. Resolución de 3 de agosto de 2012 de la Dirección General de Fondos Agrarios (BOJA nº 159, 14 de agosto de 2012)

3. Superficie declarada admisible tras el ajuste con la conversión SIGPAC para el grupo de pago de herbáceos.

4. Menor valor entre la superficie declarada admisible tras el ajuste con la conversión SIGPAC y la comprometida admisible para el resto de grupos de pago

5. Se calcula sobre la superficie declarada reducida

6. Superficie de cultivo válido para la ayuda determinada en campo para el grupo de pago de herbáceos.

7. Superficie de cultivo válido para la ayuda determinada en campo tras el ajuste con la superficie comprometida admisible para el resto de grupos de pago

* Ayuda cofinanciada a través del Plan de Reestructuración del Tabaco de Andalucía contemplado en el Programa de Desarrollo Rural de Andalucía (2007-2013)

<u>APELLIDOS Y NOMBRE / RAZÓN SOCIAL</u>	<u>NIF</u>	<u>EXPEDIENTE</u>	<u>ANUALIDAD DE PAGO</u>
RUSTICAS EL MADROÑAL , S.L.	B11826567	2008495	6ª

Resumen de superficies

<u>GRUPO DE PAGO</u>	<u>SUPERFICIE (Hectáreas)</u>				<u>% Sobredeclaración (1)</u>
	<u>Declarada admisible</u>	<u>Comprometida</u>	<u>Declarada Reducida(3)</u>	<u>Resuelta</u>	
CITRICOS	8,91		8,91	8,91	0,00
TOTAL	8,91	8,91	8,91	8,91	

% PENALIZACIÓN**IMPORTE (Euros)**

<u>Admisibilidad (2)</u>	<u>Presentación tardía</u>	<u>Omisión declaración</u>	<u>Condicionalidad</u>		<u>Calculado(4)</u>	<u>FEADER(EJE2)</u>	<u>MAGRAMA</u>	<u>CAPDER</u>	<u>Total</u>
0,00	0,00	0,00	0,00	Pago realizado		2.226,54	204,01	352,62	2.783,17
				A pagar		1.047,78	96,00	165,95	1.309,73
				TOTAL	4.092,90	3.274,32	300,01	518,57	4.092,90

RECINTOS

<u>REFERENCIA SIGPAC</u>	<u>CULTIVO S/R</u>	<u>CONV.</u>	<u>GRUPO PAGO</u>	<u>SUPERFICIE (Hectáreas)</u>			
				<u>Declarada admisible</u>	<u>Conv. SIGPAC</u>	<u>Control C.(5)</u>	<u>Determinada Certificada</u>
11-006-068-00027-014	206000 R	NO	CITRICOS	6,61			6,61
11-006-068-00027-015	206000 R	NO	CITRICOS	2,30			2,30

INCIDENCIA DESCRIPCIÓN

73104 Recinto declarado que no cumple en su totalidad con las normas de producción ecológica (compromiso anexo 1, Orden 24 marzo 2011)
 Recinto:11-006-068-00027-015 Cultivo:206000 NARANJO-SIN VARIEDAD Regadío Sup. Declarada:2,3 Sup. Certificada:2,29



1. Reducciones previstas por sobredeclaración, artículo 16 del Reglamento (UE) nº 65/2011

2. Resolución de 3 de agosto de 2012 de la Dirección General de Fondos Agrarios (BOJA nº 159, 14 de agosto de 2012)

3. Superficie declarada admisible tras el ajuste con la conversión SIGPAC para el grupo de pago de herbáceos.

Menor valor entre la superficie declarada admisible tras el ajuste con la conversión SIGPAC y la comprometida admisible para el resto de grupos de pago

4. Se calcula sobre la superficie declarada reducida

5. Superficie de cultivo válido para la ayuda determinada en campo para el grupo de pago de herbáceos.

Superficie de cultivo válido para la ayuda determinada en campo tras el ajuste con la superficie comprometida admisible para el resto de grupos de pago

* Ayuda cofinanciada a través del Plan de Reestructuración del Tabaco de Andalucía contemplado en el Programa de Desarrollo Rural de Andalucía (2007-2013)

<u>APELLIDOS Y NOMBRE / RAZÓN SOCIAL</u>	<u>NIF</u>	<u>EXPEDIENTE</u>	<u>ANUALIDAD DE PAGO</u>
SALGUERO FERNANDEZ FRANCISCO	28659576N	2006011	6ª

Resumen de superficies

<u>GRUPO DE PAGO</u>	<u>SUPERFICIE (Hectáreas)</u>				<u>% Sobredeclaración (1)</u>
	<u>Declarada admisible</u>	<u>Comprometida</u>	<u>Declarada Reducida(3)</u>	<u>Resuelta</u>	
OLIVAR	0,06		0,06	0,06	0,00
OLIVAR EN PENDIENTE	5,97		4,98	4,98	0,00
TOTAL	6,03	5,04	5,04	5,04	

% PENALIZACIÓN**IMPORTE (Euros)**

<u>Admisibilidad (2)</u>	<u>Presentación tardía</u>	<u>Omisión declaración</u>	<u>Condicionalidad</u>		<u>Calculado(4)</u>	<u>FEADER(EJE2)</u>	<u>MAGRAMA</u>	<u>CAPDER</u>	<u>Total</u>
0,00	0,00	0,00	0,00	Pago realizado		911,05	83,48	144,29	1.138,82
				A pagar		428,73	39,28	67,90	535,91
				TOTAL	1.674,73	1.339,78	122,76	212,19	1.674,73

RECINTOS

<u>REFERENCIA SIGPAC</u>	<u>CULTIVO</u>	<u>S/R</u>	<u>CONV.</u>	<u>GRUPO PAGO</u>	<u>Declarada admisible</u>	<u>SUPERFICIE (Hectáreas)</u>			
					<u>Conv. SIGPAC</u>	<u>Control C.(5)</u>	<u>Determinada</u>	<u>Certificada</u>	
11-005-019-00004-003	101000	S	NO	OLIVAR EN PENDIENTE	3,15			2,77	3,15
11-005-019-00012-001	101000	S	NO	OLIVAR EN PENDIENTE	0,66			0,62	0,66
11-005-019-00012-002	101000	S	NO	OLIVAR EN PENDIENTE	0,06			0,03	0,06
11-005-019-00012-003	101000	S	NO	OLIVAR EN PENDIENTE	0,33			0,13	0,33
11-005-019-00013-001	101000	S	NO	OLIVAR	0,05			0,05	0,05
11-005-019-00014-001	101000	S	NO	OLIVAR EN PENDIENTE	0,44			0,44	0,44
11-005-019-00015-001	101000	S	NO	OLIVAR EN PENDIENTE	1,06			0,98	1,06
11-005-019-00015-003	101000	S	NO	OLIVAR	0,01			0,01	0,01
11-005-019-00015-004	101000	S	NO	OLIVAR EN PENDIENTE	0,01			0,01	0,01

INCIDENCIA DESCRIPCIÓN

73106 Recinto declarado no comprometido

Recinto:11-005-019-00004-012 Cultivo:101000 OLIVAR-SIN VARIEDAD Secano

Recinto:11-005-019-00015-009 Cultivo:101000 OLIVAR-SIN VARIEDAD Secano

Recinto:11-005-019-00015-010 Cultivo:101000 OLIVAR-SIN VARIEDAD Secano

Recinto:11-005-019-00017-001 Cultivo:104000 ALMENDROS-SIN VARIEDAD Secano

73107 Superficie resuelta para el grupo de pago menor que la mínima requerida

Grupo de Pago:FRUTALES DE SECANO

73122 Recinto afectado por el requisito del cumplimiento de la superficie mínima para el grupo de pago (requisito anexo 1, Orden 24 marzo 2011)

Recinto:11-005-019-00017-001 Cultivo:104000 ALMENDROS-SIN VARIEDAD Secano Sup. Determinada:0 Sup. Declarada:1,93



1. Reducciones previstas por sobredeclaración, artículo 16 del Reglamento (UE) nº 65/2011

2. Resolución de 3 de agosto de 2012 de la Dirección General de Fondos Agrarios (BOJA nº 159, 14 de agosto de 2012)

3. Superficie declarada admisible tras el ajuste con la conversión SIGPAC para el grupo de pago de herbáceos.

Menor valor entre la superficie declarada admisible tras el ajuste con la conversión SIGPAC y la comprometida admisible para el resto de grupos de pago

4. Se calcula sobre la superficie declarada reducida

5. Superficie de cultivo válido para la ayuda determinada en campo para el grupo de pago de herbáceos.

Superficie de cultivo válido para la ayuda determinada en campo tras el ajuste con la superficie comprometida admisible para el resto de grupos de pago

* Ayuda cofinanciada a través del Plan de Reestructuración del Tabaco de Andalucía contemplado en el Programa de Desarrollo Rural de Andalucía (2007-2013)

<u>APELLIDOS Y NOMBRE / RAZÓN SOCIAL</u>	<u>NIF</u>	<u>EXPEDIENTE</u>	<u>ANUALIDAD DE PAGO</u>
SANCHEZ CHACON JOSE LUIS	52285184C	2008081	6ª

Resumen de superficies

<u>GRUPO DE PAGO</u>	<u>SUPERFICIE (Hectáreas)</u>				<u>% Sobredeclaración (1)</u>
	<u>Declarada admisible</u>	<u>Comprometida</u>	<u>Declarada Reducida(3)</u>	<u>Resuelta</u>	
OLIVAR EN PENDIENTE	6,02		5,97	5,97	0,00
TOTAL	6,02	5,97	5,97	5,97	

% PENALIZACIÓN**IMPORTE (Euros)**

<u>Admisibilidad (2)</u>	<u>Presentación tardía</u>	<u>Omisión declaración</u>	<u>Condicionalidad</u>		<u>Calculado(4)</u>	<u>FEADER(EJE2)</u>	<u>MAGRAMA</u>	<u>CAPDER</u>	<u>Total</u>
0,00	0,00	0,00	0,00	Pago realizado		1.082,65	99,20	171,46	1.353,31
				A pagar		509,48	46,68	80,69	636,85
				TOTAL	1.990,16	1.592,13	145,88	252,15	1.990,16

RECINTOS

<u>REFERENCIA SIGPAC</u>	<u>CULTIVO</u>	<u>S/R</u>	<u>CONV.</u>	<u>GRUPO PAGO</u>	<u>Declarada admisible</u>	<u>SUPERFICIE (Hectáreas)</u>	<u>Conv. SIGPAC</u>	<u>Control C.(5)</u>	<u>Determinada</u>	<u>Certificada</u>
11-026-015-00049-001	101000	S	NO	OLIVAR EN PENDIENTE	1,77				1,73	1,77
11-026-015-00050-001	101000	S	NO	OLIVAR EN PENDIENTE	4,22				4,21	4,22
11-026-015-09004-004	101000	S	NO	OLIVAR EN PENDIENTE	0,03				0,03	0,03

<u>APELLIDOS Y NOMBRE / RAZÓN SOCIAL</u>	<u>NIF</u>	<u>EXPEDIENTE</u>	<u>ANUALIDAD DE PAGO</u>
SANCHEZ DURAN FRANCISCA	31366643W	2005899	6ª

Resumen de superficies

<u>GRUPO DE PAGO</u>	<u>SUPERFICIE (Hectáreas)</u>				<u>% Sobredeclaración (1)</u>
	<u>Declarada admisible</u>	<u>Comprometida</u>	<u>Declarada Reducida(3)</u>	<u>Resuelta</u>	
HERBACEOS	22,66		22,66	22,66	0,00
TOTAL	22,66		22,66	22,66	

% PENALIZACIÓN**IMPORTE (Euros)**

<u>Admisibilidad (2)</u>	<u>Presentación tardía</u>	<u>Omisión declaración</u>	<u>Condicionalidad</u>		<u>Calculado(4)</u>	<u>FEADER(EJE2)</u>	<u>MAGRAMA</u>	<u>CAPDER</u>	<u>Total</u>
0,00	0,00	0,00	0,00	A pagar	3.746,38	2.997,10	274,61	474,67	3.746,38

RECINTOS

<u>REFERENCIA SIGPAC</u>	<u>CULTIVO</u>	<u>S/R</u>	<u>CONV.</u>	<u>GRUPO PAGO</u>	<u>Declarada admisible</u>	<u>SUPERFICIE (Hectáreas)</u>	<u>Conv. SIGPAC</u>	<u>Control C.(5)</u>	<u>Determinada</u>	<u>Certificada</u>
11-023-082-00043-001	8000	S	NO	HERBACEOS	3,42				3,42	12,68
11-023-082-00043-001	12000	S	NO	HERBACEOS	12,68				12,68	12,68
11-023-082-00043-016	8000	S	NO	HERBACEOS	1,01				1,01	2,15
11-023-082-00043-016	12000	S	NO	HERBACEOS	2,15				2,15	2,15
11-023-082-00043-017	8000	S	NO	HERBACEOS	2,18				2,18	2,18
11-023-082-00043-017	12000	S	NO	HERBACEOS	1,22				1,22	2,18



1. Reducciones previstas por sobredeclaración, artículo 16 del Reglamento (UE) nº 65/2011

2. Resolución de 3 de agosto de 2012 de la Dirección General de Fondos Agrarios (BOJA nº 159, 14 de agosto de 2012)

3. Superficie declarada admisible tras el ajuste con la conversión SIGPAC para el grupo de pago de herbáceos.

4. Menor valor entre la superficie declarada admisible tras el ajuste con la conversión SIGPAC y la comprometida admisible para el resto de grupos de pago

5. Se calcula sobre la superficie declarada reducida

6. Superficie de cultivo válido para la ayuda determinada en campo para el grupo de pago de herbáceos.

7. Superficie de cultivo válido para la ayuda determinada en campo tras el ajuste con la superficie comprometida admisible para el resto de grupos de pago

* Ayuda cofinanciada a través del Plan de Reestructuración del Tabaco de Andalucía contemplado en el Programa de Desarrollo Rural de Andalucía (2007-2013)

<u>APELLIDOS Y NOMBRE / RAZÓN SOCIAL</u>	<u>NIF</u>	<u>EXPEDIENTE</u>	<u>ANUALIDAD DE PAGO</u>		
SANCHEZ ESPINOSA ELISA MARIA	75784433P	2001857	4ª		
Resumen de superficies					
		SUPERFICIE (Hectáreas)			
GRUPO DE PAGO		<u>Declarada admisible</u>	<u>Declarada Reducida(3)</u>	<u>Resuelta</u>	<u>% Sobredeclaración (1)</u>
HERBACEOS		23,75	23,63	23,63	0,00
TOTAL		23,75	23,63	23,63	

% PENALIZACIÓN				IMPORTE (Euros)				
<u>Admisibilidad (2)</u>	<u>Presentación tardía</u>	<u>Omisión declaración</u>	<u>Condicionalidad</u>	<u>Calculado(4)</u>	<u>FEADER(EJE2)</u>	<u>MAGRAMA</u>	<u>CAPDER</u>	<u>Total</u>
0,00	0,00	0,00	0,00	Pago realizado	2.125,27	194,72	336,60	2.656,59
				A pagar	1.000,13	91,64	158,39	1.250,16
TOTAL				3.906,75	3.125,40	286,36	494,99	3.906,75

RECINTOS

<u>REFERENCIA SIGPAC</u>	<u>CULTIVO</u>	<u>S/R</u>	<u>CONV.</u>	<u>GRUPO PAGO</u>	<u>Declarada admisible</u>	<u>SUPERFICIE (Hectáreas)</u>			
					<u>Conv. SIGPAC</u>	<u>Control C.(5)</u>	<u>Determinada</u>	<u>Certificada</u>	
11-001-004-00005-001	41001	S	NO	HERBACEOS	1,19			1,19	1,19
11-001-023-00023-001	8000	S	NO	HERBACEOS	5,12	5,00		5,00	5,12
11-001-024-00001-001	13000	S	NO	HERBACEOS	6,85			6,85	6,85
11-001-024-00001-001	41000	S	NO	HERBACEOS	3,09			3,09	3,09
11-001-024-00001-002	3762	S	NO	HERBACEOS	1,82			1,82	1,82
11-001-024-00002-004	3762	S	NO	HERBACEOS	2,65			2,65	2,65
11-001-024-00002-007	3762	S	NO	HERBACEOS	1,72			1,72	1,72
11-001-024-00002-011	3762	S	NO	HERBACEOS	0,42			0,42	0,42
11-001-024-00003-001	41000	S	NO	HERBACEOS	0,89			0,89	0,89

<u>APELLIDOS Y NOMBRE / RAZÓN SOCIAL</u>	<u>NIF</u>	<u>EXPEDIENTE</u>	<u>ANUALIDAD DE PAGO</u>		
SANCHEZ ESPINOSA ROSALIA ANA	75784434D	2001858	4ª		
Resumen de superficies					
		SUPERFICIE (Hectáreas)			
GRUPO DE PAGO		<u>Declarada admisible</u>	<u>Declarada Reducida(3)</u>	<u>Resuelta</u>	<u>% Sobredeclaración (1)</u>
HERBACEOS		25,34	25,34	25,34	0,00
TOTAL		25,34	25,34	25,34	

% PENALIZACIÓN				IMPORTE (Euros)				
<u>Admisibilidad (2)</u>	<u>Presentación tardía</u>	<u>Omisión declaración</u>	<u>Condicionalidad</u>	<u>Calculado(4)</u>	<u>FEADER(EJE2)</u>	<u>MAGRAMA</u>	<u>CAPDER</u>	<u>Total</u>
0,00	0,00	0,00	0,00	A pagar	4.189,46	3.351,57	307,09	4.189,46

RECINTOS

<u>REFERENCIA SIGPAC</u>	<u>CULTIVO</u>	<u>S/R</u>	<u>CONV.</u>	<u>GRUPO PAGO</u>	<u>Declarada admisible</u>	<u>SUPERFICIE (Hectáreas)</u>			
					<u>Conv. SIGPAC</u>	<u>Control C.(5)</u>	<u>Determinada</u>	<u>Certificada</u>	
11-001-023-00020-004	13000	S	NO	HERBACEOS	7,34			7,34	7,34
11-001-023-00024-022	3762	S	NO	HERBACEOS	7,00	13,40		7,00	7,00
11-001-023-00024-022	41001	S	NO	HERBACEOS	4,00	13,40		4,00	4,00
11-001-023-00024-023	8000	S	NO	HERBACEOS	7,00	18,00		7,00	7,00

1. Reducciones previstas por sobredeclaración, artículo 16 del Reglamento (UE) nº 65/2011

2. Resolución de 3 de agosto de 2012 de la Dirección General de Fondos Agrarios (BOJA nº 159, 14 de agosto de 2012)

3. Superficie declarada admisible tras el ajuste con la conversión SIGPAC para el grupo de pago de herbáceos.

4. Menor valor entre la superficie declarada admisible tras el ajuste con la conversión SIGPAC y la comprometida admisible para el resto de grupos de pago

5. Se calcula sobre la superficie declarada reducida

6. Superficie de cultivo válido para la ayuda determinada en campo para el grupo de pago de herbáceos.

7. Superficie de cultivo válido para la ayuda determinada en campo tras el ajuste con la superficie comprometida admisible para el resto de grupos de pago

* Ayuda cofinanciada a través del Plan de Reestructuración del Tabaco de Andalucía contemplado en el Programa de Desarrollo Rural de Andalucía (2007-2013)

<u>APELLIDOS Y NOMBRE / RAZÓN SOCIAL</u>	<u>NIF</u>	<u>EXPEDIENTE</u>	<u>ANUALIDAD DE PAGO</u>
SANCHEZ MELERO ANTONIO JOSE	75739868V	2005276	4ª

Resumen de superficies

<u>GRUPO DE PAGO</u>	<u>SUPERFICIE (Hectáreas)</u>			<u>% Sobredeclaración (1)</u>
	<u>Declarada admisible</u>	<u>Declarada Reducida(3)</u>	<u>Resuelta</u>	
HERBACEOS	15,29	13,76	13,76	0,00
TOTAL	15,29	13,76	13,76	

% PENALIZACIÓN**IMPORTE (Euros)**

<u>Admisibilidad (2)</u>	<u>Presentación tardía</u>	<u>Omisión declaración</u>	<u>Condicionalidad</u>		<u>Calculado(4)</u>	<u>FEADER(EJE2)</u>	<u>MAGRAMA</u>	<u>CAPDER</u>	<u>Total</u>
25,00	0,00	0,00	0,00	A pagar	2.274,94	1.364,97	125,07	216,17	1.706,21

RECINTOS

<u>REFERENCIA SIGPAC</u>	<u>CULTIVO S/R</u>	<u>CONV.</u>	<u>GRUPO PAGO</u>	<u>SUPERFICIE (Hectáreas)</u>			
				<u>Declarada admisible</u>	<u>Conv. SIGPAC Control C.(5)</u>	<u>Determinada Certificada</u>	
11-039-034-00076-002	3454	S	NO	HERBACEOS	1,94	1,94	3,23
11-039-034-00076-002	8000	S	NO	HERBACEOS	3,23	1,94	3,23
11-039-053-00026-001	8000	S	NO	HERBACEOS	2,67	2,67	2,67
11-039-053-00028-004	7000	S	NO	HERBACEOS	5,04	5,04	5,04
11-039-053-00064-004	3454	S	NO	HERBACEOS	0,86	0,62	1,58
11-039-061-00060-001	3454	S		HERBACEOS	1,55	1,55	0,00

INCIDENCIA DESCRIPCIÓN

73103 El recinto declarado no cumple con las normas de producción ecológica (compromiso anexo 1, Orden 24 marzo 2011)
 Recinto:11-039-061-00060-001 Cultivo:3454 TRIGO DURO-DON SEBASTIAN Secano

<u>Id. Com</u>	<u>Compromiso</u>	<u>% admisibilidad</u>
C1_03	Cumplir con las normas de producción establecidas en el Reglamento (CE) nº 834/2007, del Consejo, de 28 de junio de 2007, que regula la producción ecológica.	25,00

<u>APELLIDOS Y NOMBRE / RAZÓN SOCIAL</u>	<u>NIF</u>	<u>EXPEDIENTE</u>	<u>ANUALIDAD DE PAGO</u>
SANCHEZ MORENO JUAN MANUEL	31371506N	2005425	6ª

Resumen de superficies

<u>GRUPO DE PAGO</u>	<u>SUPERFICIE (Hectáreas)</u>			<u>% Sobredeclaración (1)</u>
	<u>Declarada admisible</u>	<u>Declarada Reducida(3)</u>	<u>Resuelta</u>	
HERBACEOS	40,73	39,94	39,94	0,00
TOTAL	40,73	39,94	39,94	

% PENALIZACIÓN**IMPORTE (Euros)**

<u>Admisibilidad (2)</u>	<u>Presentación tardía</u>	<u>Omisión declaración</u>	<u>Condicionalidad</u>		<u>Calculado(4)</u>	<u>FEADER(EJE2)</u>	<u>MAGRAMA</u>	<u>CAPDER</u>	<u>Total</u>
0,00	0,00	0,00	0,00	Pago realizado		3.592,18	329,13	568,92	4.490,23
				A pagar		1.690,44	154,89	267,72	2.113,05
				TOTAL	6.603,28	5.282,62	484,02	836,64	6.603,28

RECINTOS

<u>REFERENCIA SIGPAC</u>	<u>CULTIVO S/R</u>	<u>CONV.</u>	<u>GRUPO PAGO</u>	<u>SUPERFICIE (Hectáreas)</u>			
				<u>Declarada admisible</u>	<u>Conv. SIGPAC Control C.(5)</u>	<u>Determinada Certificada</u>	
11-014-006-00462-003	19000	S	NO	HERBACEOS	3,44	3,44	3,44
11-014-006-00462-019	19000	S	NO	HERBACEOS	10,08	10,00	10,08
11-014-006-00462-039	19000	S	NO	HERBACEOS	27,21	26,50	27,21

1. Reducciones previstas por sobredeclaración, artículo 16 del Reglamento (UE) nº 65/2011

2. Resolución de 3 de agosto de 2012 de la Dirección General de Fondos Agrarios (BOJA nº 159, 14 de agosto de 2012)

3. Superficie declarada admisible tras el ajuste con la conversión SIGPAC para el grupo de pago de herbáceos.

4. Menor valor entre la superficie declarada admisible tras el ajuste con la conversión SIGPAC y la comprometida admisible para el resto de grupos de pago

5. Se calcula sobre la superficie declarada reducida

6. Superficie de cultivo válido para la ayuda determinada en campo para el grupo de pago de herbáceos.

7. Superficie de cultivo válido para la ayuda determinada en campo tras el ajuste con la superficie comprometida admisible para el resto de grupos de pago

* Ayuda cofinanciada a través del Plan de Reestructuración del Tabaco de Andalucía contemplado en el Programa de Desarrollo Rural de Andalucía (2007-2013)

<u>APELLIDOS Y NOMBRE / RAZÓN SOCIAL</u>	<u>NIF</u>	<u>EXPEDIENTE</u>	<u>ANUALIDAD DE PAGO</u>
SANCHEZ ZAJARA MANUEL	52300474S	2004342	6ª

Resumen de superficies

<u>GRUPO DE PAGO</u>	<u>SUPERFICIE (Hectáreas)</u>			<u>% Sobredeclaración (1)</u>
	<u>Declarada admisible</u>	<u>Declarada Reducida(3)</u>	<u>Resuelta</u>	
HERBACEOS	22,07	21,25	21,25	0,00
TOTAL	22,07	21,25	21,25	

% PENALIZACIÓN**IMPORTE (Euros)**

<u>Admisibilidad (2)</u>	<u>Presentación tardía</u>	<u>Omisión declaración</u>	<u>Condicionalidad</u>		<u>Calculado(4)</u>	<u>FEADER(EJE2)</u>	<u>MAGRAMA</u>	<u>CAPDER</u>	<u>Total</u>
0,00	0,00	0,00	0,00	Pago realizado		1.911,21	175,11	302,70	2.389,02
				A pagar		899,39	82,41	142,44	1.124,24
				TOTAL	3.513,26	2.810,60	257,52	445,14	3.513,26

RECINTOS

<u>REFERENCIA SIGPAC</u>	<u>CULTIVO S/R</u>	<u>CONV.</u>	<u>GRUPO PAGO</u>	<u>Declarada admisible</u>	<u>SUPERFICIE (Hectáreas)</u>	<u>Conv. SIGPAC</u>	<u>Control C.(5)</u>	<u>Determinada</u>	<u>Certificada</u>
11-015-008-00003-002	13000	S	NO	HERBACEOS	22,07			21,25	22,00

INCIDENCIA DESCRIPCIÓN

73104 Recinto declarado que no cumple en su totalidad con las normas de producción ecológica (compromiso anexo 1, Orden 24 marzo 2011)
 Recinto:11-015-008-00003-002 Cultivo:13000 TRITICALE-SIN VARIEDAD Secano Sup. Declarada:22,07 Sup. Certificada:22

<u>APELLIDOS Y NOMBRE / RAZÓN SOCIAL</u>	<u>NIF</u>	<u>EXPEDIENTE</u>	<u>ANUALIDAD DE PAGO</u>
SANTANDER FERNANDEZ MARIA DE LA	31840919H	2005705	4ª

Resumen de superficies

<u>GRUPO DE PAGO</u>	<u>SUPERFICIE (Hectáreas)</u>			<u>% Sobredeclaración (1)</u>
	<u>Declarada admisible</u>	<u>Declarada Reducida(3)</u>	<u>Resuelta</u>	
HERBACEOS	10,22	10,04	10,04	0,00
TOTAL	10,22	10,04	10,04	

% PENALIZACIÓN**IMPORTE (Euros)**

<u>Admisibilidad (2)</u>	<u>Presentación tardía</u>	<u>Omisión declaración</u>	<u>Condicionalidad</u>		<u>Calculado(4)</u>	<u>FEADER(EJE2)</u>	<u>MAGRAMA</u>	<u>CAPDER</u>	<u>Total</u>
0,00	0,00	0,00	0,00	A pagar	1.659,91	1.327,93	121,67	210,31	1.659,91

RECINTOS

<u>REFERENCIA SIGPAC</u>	<u>CULTIVO S/R</u>	<u>CONV.</u>	<u>GRUPO PAGO</u>	<u>Declarada admisible</u>	<u>SUPERFICIE (Hectáreas)</u>	<u>Conv. SIGPAC</u>	<u>Control C.(5)</u>	<u>Determinada</u>	<u>Certificada</u>
11-035-008-00009-003	3230	S	NO	HERBACEOS	10,22			10,04	10,22



1. Reducciones previstas por sobredeclaración, artículo 16 del Reglamento (UE) nº 65/2011

2. Resolución de 3 de agosto de 2012 de la Dirección General de Fondos Agrarios (BOJA nº 159, 14 de agosto de 2012)

3. Superficie declarada admisible tras el ajuste con la conversión SIGPAC para el grupo de pago de herbáceos.

Menor valor entre la superficie declarada admisible tras el ajuste con la conversión SIGPAC y la comprometida admisible para el resto de grupos de pago

4. Se calcula sobre la superficie declarada reducida

5. Superficie de cultivo válido para la ayuda determinada en campo para el grupo de pago de herbáceos.

Superficie de cultivo válido para la ayuda determinada en campo tras el ajuste con la superficie comprometida admisible para el resto de grupos de pago

* Ayuda cofinanciada a través del Plan de Reestructuración del Tabaco de Andalucía contemplado en el Programa de Desarrollo Rural de Andalucía (2007-2013)

<u>APellidos y nombre / RAZÓN SOCIAL</u>	<u>NIF</u>	<u>EXPEDIENTE</u>	<u>ANUALIDAD DE PAGO</u>
SAT NUESTRA SRA DEL ROCIO	F11043718	2005731	6ª

Resumen de superficies

<u>GRUPO DE PAGO</u>	<u>SUPERFICIE (Hectáreas)</u>			<u>% Sobredeclaración (1)</u>
	<u>Declarada admisible</u>	<u>Declarada Reducida(3)</u>	<u>Resuelta</u>	
HERBACEOS	42,71	34,45	34,45	0,00
TOTAL	42,71	34,45	34,45	

% PENALIZACIÓN**IMPORTE (Euros)**

<u>Admisibilidad (2)</u>	<u>Presentación tardía</u>	<u>Omisión declaración</u>	<u>Condicionalidad</u>		<u>Calculado(4)</u>	<u>FEADER(EJE2)</u>	<u>MAGRAMA</u>	<u>CAPDER</u>	<u>Total</u>
0,00	0,00	0,00	0,00	Pago realizado		2.323,81	212,92	368,03	2.904,76
				A pagar		2.232,69	204,57	353,60	2.790,86
				TOTAL	5.695,62	4.556,50	417,49	721,63	5.695,62

RECINTOS

<u>REFERENCIA SIGPAC</u>	<u>CULTIVO</u>	<u>S/R</u>	<u>CONV.</u>	<u>GRUPO PAGO</u>	<u>Declarada admisible</u>	<u>SUPERFICIE (Hectáreas)</u>		
						<u>Conv. SIGPAC</u>	<u>Control C.(5)</u>	<u>Determinada Certificada</u>
11-039-004-00005-027	7000	S	NO	HERBACEOS	3,42		3,42	3,41
11-039-004-00005-027	33000	S	NO	HERBACEOS	7,16		7,16	7,16
11-039-004-00005-027	41000	S	NO	HERBACEOS	3,77		3,77	3,77
11-039-004-00005-072	7000	S	NO	HERBACEOS	0,22		0,22	0,22
11-039-004-00006-001	5000	S	NO	HERBACEOS	2,38		2,38	2,38
11-039-036-00099-001	5000	S	NO	HERBACEOS	3,65		3,44	3,65
11-039-046-00003-001	5000	S	NO	HERBACEOS	9,62		9,62	9,61
11-039-046-00003-001	12000	S	NO	HERBACEOS	1,52		1,52	1,52
11-039-047-00001-001	3045	S	NO	HERBACEOS	2,98		2,92	2,98

INCIDENCIA DESCRIPCIÓN

73104 Recinto declarado que no cumple en su totalidad con las normas de producción ecológica (compromiso anexo 1, Orden 24 marzo 2011)

Recinto:11-039-004-00005-027 Cultivo:7000 SORGO-SIN VARIEDAD Secano Sup. Declarada:3,42 Sup. Certificada:3,41

Recinto:11-039-046-00003-001 Cultivo:5000 CEBADA-SIN VARIEDAD Secano Sup. Declarada:9,62 Sup. Certificada:9,61

73106 Recinto declarado no comprometido

Recinto:11-039-005-00001-028 Cultivo:3045 TRIGO DURO-VITRON Secano

Recinto:11-039-005-00001-028 Cultivo:7000 SORGO-SIN VARIEDAD Secano

Recinto:11-039-034-00091-002 Cultivo:3045 TRIGO DURO-VITRON Secano

Recinto:11-039-034-00091-005 Cultivo:3045 TRIGO DURO-VITRON Secano

Recinto:11-039-053-00049-001 Cultivo:3045 TRIGO DURO-VITRON Secano



1. Reducciones previstas por sobredeclaración, artículo 16 del Reglamento (UE) nº 65/2011

2. Resolución de 3 de agosto de 2012 de la Dirección General de Fondos Agrarios (BOJA nº 159, 14 de agosto de 2012)

3. Superficie declarada admisible tras el ajuste con la conversión SIGPAC para el grupo de pago de herbáceos.

Menor valor entre la superficie declarada admisible tras el ajuste con la conversión SIGPAC y la comprometida admisible para el resto de grupos de pago

4. Se calcula sobre la superficie declarada reducida

5. Superficie de cultivo válido para la ayuda determinada en campo para el grupo de pago de herbáceos.

Superficie de cultivo válido para la ayuda determinada en campo tras el ajuste con la superficie comprometida admisible para el resto de grupos de pago

* Ayuda cofinanciada a través del Plan de Reestructuración del Tabaco de Andalucía contemplado en el Programa de Desarrollo Rural de Andalucía (2007-2013)

<u>APELLIDOS Y NOMBRE / RAZÓN SOCIAL</u>	<u>NIF</u>	<u>EXPEDIENTE</u>	<u>ANUALIDAD DE PAGO</u>
SOLIS DOMINGUEZ MIGUEL	28352772M	2008550	4ª

Resumen de superficies

<u>GRUPO DE PAGO</u>	<u>SUPERFICIE (Hectáreas)</u>				<u>% Sobredeclaración (1)</u>
	<u>Declarada admisible</u>	<u>Comprometida</u>	<u>Declarada Reducida(3)</u>	<u>Resuelta</u>	
CITRICOS	1,14		1,14	1,14	0,00
TOTAL	1,14	1,14	1,14	1,14	

% PENALIZACIÓN**IMPORTE (Euros)**

<u>Admisibilidad (2)</u>	<u>Presentación tardía</u>	<u>Omisión declaración</u>	<u>Condicionalidad</u>		<u>Calculado(4)</u>	<u>FEADER(EJE2)</u>	<u>MAGRAMA</u>	<u>CAPDER</u>	<u>Total</u>
0,00	0,00	0,00	0,00	Pago realizado		284,88	26,11	45,11	356,10
				A pagar		134,06	12,28	21,23	167,57
				TOTAL	523,67	418,94	38,39	66,34	523,67

RECINTOS

<u>REFERENCIA SIGPAC</u>	<u>CULTIVO S/R</u>	<u>CONV.</u>	<u>GRUPO PAGO</u>	<u>Declarada admisible</u>	<u>SUPERFICIE (Hectáreas)</u>	<u>Conv. SIGPAC</u>	<u>Control C.(5)</u>	<u>Determinada</u>	<u>Certificada</u>
11-021-012-00057-001	206000	R	NO CITRICOS	1,14				1,14	1,14

<u>APELLIDOS Y NOMBRE / RAZÓN SOCIAL</u>	<u>NIF</u>	<u>EXPEDIENTE</u>	<u>ANUALIDAD DE PAGO</u>
TABERNER SANCHIS MANUELA VICTORIA	19888363X	2005482	7ª

Resumen de superficies

<u>GRUPO DE PAGO</u>	<u>SUPERFICIE (Hectáreas)</u>				<u>% Sobredeclaración (1)</u>
	<u>Declarada admisible</u>	<u>Comprometida</u>	<u>Declarada Reducida(3)</u>	<u>Resuelta</u>	
OLIVAR EN PENDIENTE	3,88		3,80	3,80	0,00
TOTAL	3,88	3,80	3,80	3,80	

% PENALIZACIÓN**IMPORTE (Euros)**

<u>Admisibilidad (2)</u>	<u>Presentación tardía</u>	<u>Omisión declaración</u>	<u>Condicionalidad</u>		<u>Calculado(4)</u>	<u>FEADER(EJE2)</u>	<u>MAGRAMA</u>	<u>CAPDER</u>	<u>Total</u>
0,00	0,00	0,00	0,00	Pago realizado		689,13	63,14	109,13	861,40
				A pagar		324,30	29,71	51,36	405,37
				TOTAL	1.266,77	1.013,43	92,85	160,49	1.266,77

RECINTOS

<u>REFERENCIA SIGPAC</u>	<u>CULTIVO S/R</u>	<u>CONV.</u>	<u>GRUPO PAGO</u>	<u>Declarada admisible</u>	<u>SUPERFICIE (Hectáreas)</u>	<u>Conv. SIGPAC</u>	<u>Control C.(5)</u>	<u>Determinada</u>	<u>Certificada</u>
11-006-083-00056-003	101000	S	NO OLIVAR EN PENDIENTE	3,88				3,80	3,85

INCIDENCIA DESCRIPCIÓN

73104 Recinto declarado que no cumple en su totalidad con las normas de producción ecológica (compromiso anexo 1, Orden 24 marzo 2011)

Recinto:11-006-083-00056-003 Cultivo:101000 OLIVAR-SIN VARIEDAD Secano Sup. Declarada:3,88 Sup. Certificada:3,85



1. Reducciones previstas por sobredeclaración, artículo 16 del Reglamento (UE) nº 65/2011

2. Resolución de 3 de agosto de 2012 de la Dirección General de Fondos Agrarios (BOJA nº 159, 14 de agosto de 2012)

3. Superficie declarada admisible tras el ajuste con la conversión SIGPAC para el grupo de pago de herbáceos.

Menor valor entre la superficie declarada admisible tras el ajuste con la conversión SIGPAC y la comprometida admisible para el resto de grupos de pago

4. Se calcula sobre la superficie declarada reducida

5. Superficie de cultivo válido para la ayuda determinada en campo para el grupo de pago de herbáceos.

Superficie de cultivo válido para la ayuda determinada en campo tras el ajuste con la superficie comprometida admisible para el resto de grupos de pago

* Ayuda cofinanciada a través del Plan de Reestructuración del Tabaco de Andalucía contemplado en el Programa de Desarrollo Rural de Andalucía (2007-2013)

<u>APELLIDOS Y NOMBRE / RAZÓN SOCIAL</u>	<u>NIF</u>	<u>EXPEDIENTE</u>	<u>ANUALIDAD DE PAGO</u>			
TIRADO RUIZ MANUEL	28868124L	2004024	4ª			
Resumen de superficies						
		SUPERFICIE (Hectáreas)				
GRUPO DE PAGO		<u>Declarada admisible</u>	<u>Comprometida</u>	<u>Declarada Reducida(3)</u>	<u>Resuelta</u>	<u>% Sobredeclaración (1)</u>
OLIVAR EN PENDIENTE		4,33		4,33	4,33	0,00
TOTAL		4,33	4,98	4,33	4,33	

<u>% PENALIZACIÓN</u>				<u>IMPORTE (Euros)</u>					
<u>Admisibilidad (2)</u>	<u>Presentación tardía</u>	<u>Omisión declaración</u>	<u>Condicionalidad</u>	<u>Calculado(4)</u>	<u>FEADER(EJE2)</u>	<u>MAGRAMA</u>	<u>CAPDER</u>	<u>Total</u>	
0,00	0,00	0,00	0,00	Pago realizado		785,24	71,94	124,37	981,55
				A pagar		369,52	33,86	58,52	461,90
TOTAL					1.443,45	1.154,76	105,80	182,89	1.443,45

<u>REFERENCIA SIGPAC</u>	<u>CULTIVO S/R</u>	<u>CONV.</u>	<u>GRUPO PAGO</u>	<u>Declarada admisible</u>	<u>SUPERFICIE (Hectáreas)</u>	<u>Conv. SIGPAC</u>	<u>Control C.(5)</u>	<u>Determinada</u>	<u>Certificada</u>
11-011-003-00038-006	101000	S	NO	OLIVAR EN PENDIENTE	4,33	5,03		4,33	4,98

INCIDENCIA DESCRIPCIÓN

73103	El recinto declarado no cumple con las normas de producción ecológica (compromiso anexo 1, Orden 24 marzo 2011) Recinto:11-011-003-00038-028 Cultivo:101000 OLIVAR-SIN VARIEDAD Secano								
73105	Cultivo, variedad, régimen y/o uso del recinto SIGPAC no compatible con la submedida (anexo 9, Orden 24 marzo 2011) Recinto:11-011-003-00038-028 Cultivo:101000 OLIVAR-SIN VARIEDAD Secano Uso Sigpac:FO								

<u>APELLIDOS Y NOMBRE / RAZÓN SOCIAL</u>	<u>NIF</u>	<u>EXPEDIENTE</u>	<u>ANUALIDAD DE PAGO</u>		
TIRADO SANCHEZ ANA MARIA	43288995M	2004064	7ª		
Resumen de superficies					
		SUPERFICIE (Hectáreas)			
GRUPO DE PAGO		<u>Declarada admisible</u>	<u>Declarada Reducida(3)</u>	<u>Resuelta</u>	<u>% Sobredeclaración (1)</u>
HERBACEOS		26,78	26,62	26,62	0,00
TOTAL		26,78	26,62	26,62	

<u>% PENALIZACIÓN</u>				<u>IMPORTE (Euros)</u>					
<u>Admisibilidad (2)</u>	<u>Presentación tardía</u>	<u>Omisión declaración</u>	<u>Condicionalidad</u>	<u>Calculado(4)</u>	<u>FEADER(EJE2)</u>	<u>MAGRAMA</u>	<u>CAPDER</u>	<u>Total</u>	
0,00	0,00	0,00	0,00	Pago realizado		2.394,18	219,37	379,18	2.992,73
				A pagar		1.126,68	103,23	178,44	1.408,35
TOTAL					4.401,08	3.520,86	322,60	557,62	4.401,08

<u>REFERENCIA SIGPAC</u>	<u>CULTIVO S/R</u>	<u>CONV.</u>	<u>GRUPO PAGO</u>	<u>Declarada admisible</u>	<u>SUPERFICIE (Hectáreas)</u>	<u>Conv. SIGPAC</u>	<u>Control C.(5)</u>	<u>Determinada</u>	<u>Certificada</u>
11-023-082-00040-002	12000	S	NO	HERBACEOS	25,16			25,00	25,16
11-023-082-00040-004	19000	S	NO	HERBACEOS	1,62			1,62	1,62



1. Reducciones previstas por sobredeclaración, artículo 16 del Reglamento (UE) nº 65/2011

2. Resolución de 3 de agosto de 2012 de la Dirección General de Fondos Agrarios (BOJA nº 159, 14 de agosto de 2012)

3. Superficie declarada admisible tras el ajuste con la conversión SIGPAC para el grupo de pago de herbáceos.

Menor valor entre la superficie declarada admisible tras el ajuste con la conversión SIGPAC y la comprometida admisible para el resto de grupos de pago

4. Se calcula sobre la superficie declarada reducida

5. Superficie de cultivo válido para la ayuda determinada en campo para el grupo de pago de herbáceos.

Superficie de cultivo válido para la ayuda determinada en campo tras el ajuste con la superficie comprometida admisible para el resto de grupos de pago

* Ayuda cofinanciada a través del Plan de Reestructuración del Tabaco de Andalucía contemplado en el Programa de Desarrollo Rural de Andalucía (2007-2013)

<u>APELLIDOS Y NOMBRE / RAZÓN SOCIAL</u>	<u>NIF</u>	<u>EXPEDIENTE</u>	<u>ANUALIDAD DE PAGO</u>
TRUJILLO PEREZ CARLOS JESUS	31571294E	2001876	4ª

Resumen de superficies

<u>GRUPO DE PAGO</u>	<u>SUPERFICIE (Hectáreas)</u>				<u>% Sobredeclaración (1)</u>
	<u>Declarada admisible</u>	<u>Comprometida</u>	<u>Declarada Reducida(3)</u>	<u>Resuelta</u>	
OLIVAR EN PENDIENTE	3,57		3,44	3,44	0,00
TOTAL	3,57	3,44	3,44	3,44	

Resumen de superficies

<u>GRUPO DE PAGO</u>	<u>SUPERFICIE (Hectáreas)</u>				<u>% Sobredeclaración (1)</u>
	<u>Declarada admisible</u>	<u>Comprometida</u>	<u>Declarada Reducida(3)</u>	<u>Resuelta</u>	
HERBACEOS	29,93		29,93	29,93	0,00
TOTAL	29,93		29,93	29,93	

% PENALIZACIÓN**IMPORTE (Euros)**

<u>Admisibilidad (2)</u>	<u>Presentación tardía</u>	<u>Omisión declaración</u>	<u>Condicionalidad</u>		<u>Calculado(4)</u>	<u>FEADER(EJE2)</u>	<u>MAGRAMA</u>	<u>CAPDER</u>	<u>Total</u>
0,00	0,00	0,00	0,00	Pago realizado		3.315,73	303,80	525,13	4.144,66
				A pagar		1.560,34	142,97	247,12	1.950,43
				TOTAL	6.095,09	4.876,07	446,77	772,25	6.095,09

RECINTOS

<u>REFERENCIA SIGPAC</u>	<u>CULTIVO</u>	<u>S/R</u>	<u>CONV.</u>	<u>GRUPO PAGO</u>	<u>Declarada admisible</u>	<u>SUPERFICIE (Hectáreas)</u>		
						<u>Conv. SIGPAC</u>	<u>Control C.(5)</u>	<u>Determinada Certificada</u>
11-026-005-00006-001	13000	S	NO	HERBACEOS	8,93		8,93	8,93
11-026-005-00006-002	13000	S	NO	HERBACEOS	1,33		1,33	1,33
11-026-005-00007-001	5000	S	NO	HERBACEOS	6,05		6,05	6,05
11-026-005-00007-004	101000	S	NO	OLIVAR EN PENDIENTE	0,04		0,04	0,04
11-026-005-00007-005	101000	S	NO	OLIVAR EN PENDIENTE	2,92		2,83	2,92
11-026-005-00009-003	101000	S	NO	OLIVAR EN PENDIENTE	0,22		0,22	0,22
11-026-005-00010-001	101000	S	NO	OLIVAR EN PENDIENTE	0,39		0,35	0,39
11-026-005-00020-001	5000	S	NO	HERBACEOS	13,62		13,62	13,62



1. Reducciones previstas por sobredeclaración, artículo 16 del Reglamento (UE) nº 65/2011

2. Resolución de 3 de agosto de 2012 de la Dirección General de Fondos Agrarios (BOJA nº 159, 14 de agosto de 2012)

3. Superficie declarada admisible tras el ajuste con la conversión SIGPAC para el grupo de pago de herbáceos.

4. Menor valor entre la superficie declarada admisible tras el ajuste con la conversión SIGPAC y la comprometida admisible para el resto de grupos de pago

5. Se calcula sobre la superficie declarada reducida

6. Superficie de cultivo válido para la ayuda determinada en campo para el grupo de pago de herbáceos.

7. Superficie de cultivo válido para la ayuda determinada en campo tras el ajuste con la superficie comprometida admisible para el resto de grupos de pago

* Ayuda cofinanciada a través del Plan de Reestructuración del Tabaco de Andalucía contemplado en el Programa de Desarrollo Rural de Andalucía (2007-2013)

<u>APELLIDOS Y NOMBRE / RAZÓN SOCIAL</u>	<u>NIF</u>	<u>EXPEDIENTE</u>	<u>ANUALIDAD DE PAGO</u>
VALCARGADO S.A.	A11009578	2004157	7ª

Resumen de superficies

<u>GRUPO DE PAGO</u>	<u>SUPERFICIE (Hectáreas)</u>				<u>% Sobredeclaración (1)</u>
	<u>Declarada admisible</u>	<u>Comprometida</u>	<u>Declarada Reducida(3)</u>	<u>Resuelta</u>	
OLIVAR EN PENDIENTE	32,32		30,97	30,97	0,00
TOTAL	32,32	30,97	30,97	30,97	

% PENALIZACIÓN**IMPORTE (Euros)**

<u>Admisibilidad (2)</u>	<u>Presentación tardía</u>	<u>Omisión declaración</u>	<u>Condicionabilidad</u>		<u>Calculado(4)</u>	<u>FEADER(EJE2)</u>	<u>MAGRAMA</u>	<u>CAPDER</u>	<u>Total</u>
0,00	0,00	0,00	0,00	Pago realizado		5.616,34	514,60	889,49	7.020,43
				A pagar		2.642,98	242,16	418,59	3.303,73
				TOTAL	10.324,16	8.259,32	756,76	1.308,08	10.324,16

RECINTOS

<u>REFERENCIA SIGPAC</u>	<u>CULTIVO</u>	<u>S/R</u>	<u>CONV.</u>	<u>GRUPO PAGO</u>	<u>Declarada admisible</u>	<u>SUPERFICIE (Hectáreas)</u>		
					<u>Conv. SIGPAC</u>	<u>Control C.(5)</u>	<u>Determinada</u>	<u>Certificada</u>
41-068-038-00005-001	101000	S	NO	OLIVAR EN PENDIENTE	5,95		5,92	5,95
41-068-038-00005-002	101000	S	NO	OLIVAR EN PENDIENTE	16,73		16,32	16,73
41-068-038-00006-009	101000	S	NO	OLIVAR EN PENDIENTE	2,18		2,07	2,18
41-068-113-00005-002	101000	S	NO	OLIVAR EN PENDIENTE	6,97		6,66	6,97

INCIDENCIA DESCRIPCIÓN

73106	Recinto declarado no comprometido
	Recinto:41-068-038-00005-023 Cultivo:101000 OLIVAR-SIN VARIEDAD Secano
	Recinto:41-068-038-00006-016 Cultivo:101000 OLIVAR-SIN VARIEDAD Secano
	Recinto:41-068-039-00003-006 Cultivo:101000 OLIVAR-SIN VARIEDAD Secano
	Recinto:41-068-113-00005-010 Cultivo:101000 OLIVAR-SIN VARIEDAD Secano

<u>APELLIDOS Y NOMBRE / RAZÓN SOCIAL</u>	<u>NIF</u>	<u>EXPEDIENTE</u>	<u>ANUALIDAD DE PAGO</u>
VAN ONSEM GUIDO	X6699422M	2002358	4ª

Resumen de superficies

<u>GRUPO DE PAGO</u>	<u>SUPERFICIE (Hectáreas)</u>				<u>% Sobredeclaración (1)</u>
	<u>Declarada admisible</u>	<u>Comprometida</u>	<u>Declarada Reducida(3)</u>	<u>Resuelta</u>	
OLIVAR EN PENDIENTE	2,08		2,04	2,04	0,00
TOTAL	2,08	2,08	2,04	2,04	

% PENALIZACIÓN**IMPORTE (Euros)**

<u>Admisibilidad (2)</u>	<u>Presentación tardía</u>	<u>Omisión declaración</u>	<u>Condicionabilidad</u>		<u>Calculado(4)</u>	<u>FEADER(EJE2)</u>	<u>MAGRAMA</u>	<u>CAPDER</u>	<u>Total</u>
0,00	0,00	0,00	0,00	Pago realizado		369,95	33,90	58,58	462,43
				A pagar		174,10	15,95	27,57	217,62
				TOTAL	680,05	544,05	49,85	86,15	680,05

RECINTOS

<u>REFERENCIA SIGPAC</u>	<u>CULTIVO</u>	<u>S/R</u>	<u>CONV.</u>	<u>GRUPO PAGO</u>	<u>Declarada admisible</u>	<u>SUPERFICIE (Hectáreas)</u>		
					<u>Conv. SIGPAC</u>	<u>Control C.(5)</u>	<u>Determinada</u>	<u>Certificada</u>
11-018-003-00020-002	101000	S	NO	OLIVAR EN PENDIENTE	2,08	2,04	2,04	2,06

INCIDENCIA DESCRIPCIÓN

73104	Recinto declarado que no cumple en su totalidad con las normas de producción ecológica (compromiso anexo 1, Orden 24 marzo 2011)
	Recinto:11-018-003-00020-002 Cultivo:101000 OLIVAR-SIN VARIEDAD Secano Sup. Declarada:2,08 Sup. Certificada:2,06

1. Reducciones previstas por sobredeclaración, artículo 16 del Reglamento (UE) nº 65/2011

2. Resolución de 3 de agosto de 2012 de la Dirección General de Fondos Agrarios (BOJA nº 159, 14 de agosto de 2012)

3. Superficie declarada admisible tras el ajuste con la conversión SIGPAC para el grupo de pago de herbáceos.

Menor valor entre la superficie declarada admisible tras el ajuste con la conversión SIGPAC y la comprometida admisible para el resto de grupos de pago

4. Se calcula sobre la superficie declarada reducida

5. Superficie de cultivo válido para la ayuda determinada en campo para el grupo de pago de herbáceos.

Superficie de cultivo válido para la ayuda determinada en campo tras el ajuste con la superficie comprometida admisible para el resto de grupos de pago

* Ayuda cofinanciada a través del Plan de Reestructuración del Tabaco de Andalucía contemplado en el Programa de Desarrollo Rural de Andalucía (2007-2013)

<u>APELLIDOS Y NOMBRE / RAZÓN SOCIAL</u>	<u>NIF</u>	<u>EXPEDIENTE</u>	<u>ANUALIDAD DE PAGO</u>
VARGAS GUERRERO FRANCISCO	25596519A	2002940	6ª

Resumen de superficies

<u>GRUPO DE PAGO</u>	<u>SUPERFICIE (Hectáreas)</u>				<u>% Sobredeclaración (1)</u>
	<u>Declarada admisible</u>	<u>Comprometida</u>	<u>Declarada Reducida(3)</u>	<u>Resuelta</u>	
OLIVAR EN PENDIENTE	1,68		1,64	1,64	0,00
TOTAL	1,68	1,64	1,64	1,64	

% PENALIZACIÓN**IMPORTE (Euros)**

<u>Admisibilidad (2)</u>	<u>Presentación tardía</u>	<u>Omisión declaración</u>	<u>Condicionalidad</u>		<u>Calculado(4)</u>	<u>FEADER(EJE2)</u>	<u>MAGRAMA</u>	<u>CAPDER</u>	<u>Total</u>
0,00	0,00	0,00	0,00	Pago realizado		297,41	27,25	47,10	371,76
				A pagar		139,96	12,82	22,17	174,95
				TOTAL	546,71	437,37	40,07	69,27	546,71

RECINTOS

<u>REFERENCIA SIGPAC</u>	<u>CULTIVO S/R</u>	<u>CONV.</u>	<u>GRUPO PAGO</u>	<u>Declarada admisible</u>	<u>SUPERFICIE (Hectáreas)</u>	<u>Conv. SIGPAC</u>	<u>Control C.(5)</u>	<u>Determinada</u>	<u>Certificada</u>
11-036-006-00102-001	101000 S	NO	OLIVAR EN PENDIENTE	1,68			1,64	1,68	

<u>APELLIDOS Y NOMBRE / RAZÓN SOCIAL</u>	<u>NIF</u>	<u>EXPEDIENTE</u>	<u>ANUALIDAD DE PAGO</u>
VARGAS ZAMUDIO LUIS MIGUEL	25589940W	2004970	7ª

Resumen de superficies

<u>GRUPO DE PAGO</u>	<u>SUPERFICIE (Hectáreas)</u>				<u>% Sobredeclaración (1)</u>
	<u>Declarada admisible</u>	<u>Comprometida</u>	<u>Declarada Reducida(3)</u>	<u>Resuelta</u>	
OLIVAR EN PENDIENTE	5,14		5,02	5,02	0,00
TOTAL	5,14	5,02	5,02	5,02	

% PENALIZACIÓN**IMPORTE (Euros)**

<u>Admisibilidad (2)</u>	<u>Presentación tardía</u>	<u>Omisión declaración</u>	<u>Condicionalidad</u>		<u>Calculado(4)</u>	<u>FEADER(EJE2)</u>	<u>MAGRAMA</u>	<u>CAPDER</u>	<u>Total</u>
0,00	0,00	0,00	0,00	Pago realizado		910,37	83,42	144,17	1.137,96
				A pagar		428,41	39,25	67,85	535,51
				TOTAL	1.673,47	1.338,78	122,67	212,02	1.673,47

RECINTOS

<u>REFERENCIA SIGPAC</u>	<u>CULTIVO S/R</u>	<u>CONV.</u>	<u>GRUPO PAGO</u>	<u>Declarada admisible</u>	<u>SUPERFICIE (Hectáreas)</u>	<u>Conv. SIGPAC</u>	<u>Control C.(5)</u>	<u>Determinada</u>	<u>Certificada</u>
11-036-006-00056-001	101000 S	NO	OLIVAR EN PENDIENTE	2,57			2,53	2,57	
11-036-006-00057-001	101000 S	NO	OLIVAR EN PENDIENTE	1,30			1,22	1,30	
29-035-020-00005-005	101000 S	NO	OLIVAR EN PENDIENTE	1,27	1,27		1,27	2,34	



1. Reducciones previstas por sobredeclaración, artículo 16 del Reglamento (UE) nº 65/2011

2. Resolución de 3 de agosto de 2012 de la Dirección General de Fondos Agrarios (BOJA nº 159, 14 de agosto de 2012)

3. Superficie declarada admisible tras el ajuste con la conversión SIGPAC para el grupo de pago de herbáceos.

4. Menor valor entre la superficie declarada admisible tras el ajuste con la conversión SIGPAC y la comprometida admisible para el resto de grupos de pago

5. Se calcula sobre la superficie declarada reducida

6. Superficie de cultivo válido para la ayuda determinada en campo para el grupo de pago de herbáceos.

7. Superficie de cultivo válido para la ayuda determinada en campo tras el ajuste con la superficie comprometida admisible para el resto de grupos de pago

* Ayuda cofinanciada a través del Plan de Reestructuración del Tabaco de Andalucía contemplado en el Programa de Desarrollo Rural de Andalucía (2007-2013)

<u>APELLIDOS Y NOMBRE / RAZÓN SOCIAL</u>	<u>NIF</u>	<u>EXPEDIENTE</u>	<u>ANUALIDAD DE PAGO</u>
VEGA REVIDIEGO JUAN JOSE	31627232R	2007827	6ª

Resumen de superficies

<u>GRUPO DE PAGO</u>	<u>SUPERFICIE (Hectáreas)</u>				<u>% Sobredeclaración (1)</u>
	<u>Declarada admisible</u>	<u>Comprometida</u>	<u>Declarada Reducida(3)</u>	<u>Resuelta</u>	
OLIVAR EN PENDIENTE	4,97		4,94	4,94	0,00
TOTAL	4,97	4,94	4,94	4,94	

% PENALIZACIÓN**IMPORTE (Euros)**

<u>Admisibilidad (2)</u>	<u>Presentación tardía</u>	<u>Omisión declaración</u>	<u>Condicionalidad</u>		<u>Calculado(4)</u>	<u>FEADER(EJE2)</u>	<u>MAGRAMA</u>	<u>CAPDER</u>	<u>Total</u>
0,00	0,00	0,00	0,00	Pago realizado		895,86	82,08	141,88	1.119,82
				A pagar		421,58	38,63	66,77	526,98
				TOTAL	1.646,80	1.317,44	120,71	208,65	1.646,80

RECINTOS

<u>REFERENCIA SIGPAC</u>	<u>CULTIVO</u>	<u>S/R</u>	<u>CONV.</u>	<u>GRUPO PAGO</u>	<u>Declarada admisible</u>	<u>Conv. SIGPAC</u>	<u>Control C.(5)</u>	<u>Determinada</u>	<u>Certificada</u>
11-026-015-00009-008	101000	S	NO	OLIVAR EN PENDIENTE	0,01			0,01	0,01
11-026-015-00009-009	101000	S	NO	OLIVAR EN PENDIENTE	0,02			0,02	0,02
11-026-015-00009-010	101000	S	NO	OLIVAR EN PENDIENTE	2,63			2,60	2,63
11-026-015-00009-014	101000	S	NO	OLIVAR EN PENDIENTE	2,31			2,31	2,31

<u>APELLIDOS Y NOMBRE / RAZÓN SOCIAL</u>	<u>NIF</u>	<u>EXPEDIENTE</u>	<u>ANUALIDAD DE PAGO</u>
VELEZ MARTIN ELISA	31098396G	2002255	6ª

Resumen de superficies

<u>GRUPO DE PAGO</u>	<u>SUPERFICIE (Hectáreas)</u>				<u>% Sobredeclaración (1)</u>
	<u>Declarada admisible</u>	<u>Comprometida</u>	<u>Declarada Reducida(3)</u>	<u>Resuelta</u>	
HERBACEOS	66,43		52,93	52,93	0,00
TOTAL	66,43		52,93	52,93	

% PENALIZACIÓN**IMPORTE (Euros)**

<u>Admisibilidad (2)</u>	<u>Presentación tardía</u>	<u>Omisión declaración</u>	<u>Condicionalidad</u>		<u>Calculado(4)</u>	<u>FEADER(EJE2)</u>	<u>MAGRAMA</u>	<u>CAPDER</u>	<u>Total</u>
0,00	0,00	0,00	0,00	Pago realizado		4.760,50	436,18	753,95	5.950,63
				A pagar		2.240,23	205,26	354,80	2.800,29
				TOTAL	8.750,92	7.000,73	641,44	1.108,75	8.750,92

RECINTOS

<u>REFERENCIA SIGPAC</u>	<u>CULTIVO</u>	<u>S/R</u>	<u>CONV.</u>	<u>GRUPO PAGO</u>	<u>Declarada admisible</u>	<u>Conv. SIGPAC</u>	<u>Control C.(5)</u>	<u>Determinada</u>	<u>Certificada</u>
11-015-010-00004-001	13000	S	NO	HERBACEOS	4,08			3,95	4,08
11-015-010-00005-001	13000	S	NO	HERBACEOS	0,74			0,60	0,74
11-015-010-00006-003	13000	S	NO	HERBACEOS	9,36			9,32	9,36
11-015-014-00304-001	13000	S	NO	HERBACEOS	1,16			1,15	1,16
11-015-014-00308-001	13000	S	NO	HERBACEOS	37,96			37,91	37,96

INCIDENCIA DESCRIPCIÓN

73106	Recinto declarado no comprometido
	Recinto:11-015-010-00006-002 Cultivo:13000 TRITICALE-SIN VARIEDAD Secano
	Recinto:11-015-011-00007-017 Cultivo:13000 TRITICALE-SIN VARIEDAD Secano
	Recinto:11-015-011-00007-019 Cultivo:13000 TRITICALE-SIN VARIEDAD Secano
	Recinto:11-015-011-00007-021 Cultivo:13000 TRITICALE-SIN VARIEDAD Secano

1. Reducciones previstas por sobredeclaración, artículo 16 del Reglamento (UE) nº 65/2011

2. Resolución de 3 de agosto de 2012 de la Dirección General de Fondos Agrarios (BOJA nº 159, 14 de agosto de 2012)

3. Superficie declarada admisible tras el ajuste con la conversión SIGPAC para el grupo de pago de herbáceos.

4. Menor valor entre la superficie declarada admisible tras el ajuste con la conversión SIGPAC y la comprometida admisible para el resto de grupos de pago

5. Se calcula sobre la superficie declarada reducida

6. Superficie de cultivo válido para la ayuda determinada en campo para el grupo de pago de herbáceos.

7. Superficie de cultivo válido para la ayuda determinada en campo tras el ajuste con la superficie comprometida admisible para el resto de grupos de pago

* Ayuda cofinanciada a través del Plan de Reestructuración del Tabaco de Andalucía contemplado en el Programa de Desarrollo Rural de Andalucía (2007-2013)

<u>APELLIDOS Y NOMBRE / RAZÓN SOCIAL</u>	<u>NIF</u>	<u>EXPEDIENTE</u>	<u>ANUALIDAD DE PAGO</u>
VENTURA CRESPO FRANCISCA	75814977P	2001233	4ª

Resumen de superficies

<u>GRUPO DE PAGO</u>	<u>SUPERFICIE (Hectáreas)</u>			<u>% Sobredeclaración (1)</u>
	<u>Declarada admisible</u>	<u>Declarada Reducida(3)</u>	<u>Resuelta</u>	
HERBACEOS	23,46	23,46	23,46	0,00
TOTAL	23,46	23,46	23,46	

% PENALIZACIÓN**IMPORTE (Euros)**

<u>Admisibilidad (2)</u>	<u>Presentación tardía</u>	<u>Omisión declaración</u>	<u>Condicionalidad</u>		<u>Calculado(4)</u>	<u>FEADER(EJE2)</u>	<u>MAGRAMA</u>	<u>CAPDER</u>	<u>Total</u>
0,00	0,00	0,00	0,00	A pagar	3.878,64	3.102,91	284,30	491,43	3.878,64

RECINTOS

<u>REFERENCIA SIGPAC</u>	<u>CULTIVO</u>	<u>S/R</u>	<u>CONV.</u>	<u>GRUPO PAGO</u>	<u>SUPERFICIE (Hectáreas)</u>			
					<u>Declarada admisible</u>	<u>Conv. SIGPAC</u>	<u>Control C.(5)</u>	<u>Determinada Certificada</u>
11-039-003-00019-001	3230	S	NO	HERBACEOS	17,80		17,80	17,80
11-039-003-00019-001	5000	S	NO	HERBACEOS	5,66		5,66	5,80

<u>APELLIDOS Y NOMBRE / RAZÓN SOCIAL</u>	<u>NIF</u>	<u>EXPEDIENTE</u>	<u>ANUALIDAD DE PAGO</u>
VENTURA MARCHANTE GERTRUDIS	31389612V	2007299	7ª

Resumen de superficies

<u>GRUPO DE PAGO</u>	<u>SUPERFICIE (Hectáreas)</u>			<u>% Sobredeclaración (1)</u>
	<u>Declarada admisible</u>	<u>Declarada Reducida(3)</u>	<u>Resuelta</u>	
HERBACEOS	6,03	5,81	5,81	0,00
TOTAL	6,03	5,81	5,81	

% PENALIZACIÓN**IMPORTE (Euros)**

<u>Admisibilidad (2)</u>	<u>Presentación tardía</u>	<u>Omisión declaración</u>	<u>Condicionalidad</u>		<u>Calculado(4)</u>	<u>FEADER(EJE2)</u>	<u>MAGRAMA</u>	<u>CAPDER</u>	<u>Total</u>
0,00	0,00	0,00	0,00	Pago realizado		522,55	47,88	82,76	653,19
				A pagar		245,90	22,53	38,95	307,38
				TOTAL	960,57	768,45	70,41	121,71	960,57

RECINTOS

<u>REFERENCIA SIGPAC</u>	<u>CULTIVO</u>	<u>S/R</u>	<u>CONV.</u>	<u>GRUPO PAGO</u>	<u>SUPERFICIE (Hectáreas)</u>			
					<u>Declarada admisible</u>	<u>Conv. SIGPAC</u>	<u>Control C.(5)</u>	<u>Determinada Certificada</u>
11-039-006-00046-002	92000	S	NO	HERBACEOS	2,42		2,20	2,42
11-039-006-00047-001	92000	S	NO	HERBACEOS	2,21		2,21	2,21
11-039-006-00047-003	92000	S	NO	HERBACEOS	1,40		1,40	1,40



1. Reducciones previstas por sobredeclaración, artículo 16 del Reglamento (UE) nº 65/2011

2. Resolución de 3 de agosto de 2012 de la Dirección General de Fondos Agrarios (BOJA nº 159, 14 de agosto de 2012)

3. Superficie declarada admisible tras el ajuste con la conversión SIGPAC para el grupo de pago de herbáceos.

4. Menor valor entre la superficie declarada admisible tras el ajuste con la conversión SIGPAC y la comprometida admisible para el resto de grupos de pago

5. Se calcula sobre la superficie declarada reducida

6. Superficie de cultivo válido para la ayuda determinada en campo para el grupo de pago de herbáceos.

7. Superficie de cultivo válido para la ayuda determinada en campo tras el ajuste con la superficie comprometida admisible para el resto de grupos de pago

* Ayuda cofinanciada a través del Plan de Reestructuración del Tabaco de Andalucía contemplado en el Programa de Desarrollo Rural de Andalucía (2007-2013)

<u>APELLIDOS Y NOMBRE / RAZÓN SOCIAL</u>	<u>NIF</u>	<u>EXPEDIENTE</u>	<u>ANUALIDAD DE PAGO</u>
VILARIÑO FONTECOBA ANGEL	24988645L	2002865	7ª

Resumen de superficies

<u>GRUPO DE PAGO</u>	<u>SUPERFICIE (Hectáreas)</u>			<u>% Sobredeclaración (1)</u>
	<u>Declarada admisible</u>	<u>Declarada Reducida(3)</u>	<u>Resuelta</u>	
HERBACEOS	125,30	125,09	125,09	0,00
TOTAL	125,30	125,09	125,09	

% PENALIZACIÓN**IMPORTE (Euros)**

<u>Admisibilidad (2)</u>	<u>Presentación tardía</u>	<u>Omisión declaración</u>	<u>Condicionalidad</u>		<u>Calculado(4)</u>	<u>FEADER(EJE2)</u>	<u>MAGRAMA</u>	<u>CAPDER</u>	<u>Total</u>
0,00	0,00	0,00	0,00	Pago realizado		10.347,90	948,12	1.638,86	12.934,88
				A pagar		4.869,60	446,18	771,22	6.087,00
				TOTAL	19.021,88	15.217,50	1.394,30	2.410,08	19.021,88

RECINTOS

<u>REFERENCIA SIGPAC</u>	<u>CULTIVO</u>	<u>S/R</u>	<u>CONV.</u>	<u>GRUPO PAGO</u>	<u>Declarada admisible</u>	<u>SUPERFICIE (Hectáreas)</u>			
					<u>Conv. SIGPAC</u>	<u>Control C.(5)</u>	<u>Determinada</u>	<u>Certificada</u>	
11-023-052-00014-015	13000	S	NO	HERBACEOS	3,61			3,61	3,61
11-023-052-00014-017	13000	S	NO	HERBACEOS	7,61			7,61	7,61
11-023-052-00014-018	13000	S	NO	HERBACEOS	4,53			4,53	4,53
11-023-052-00017-002	13000	S	NO	HERBACEOS	8,22			8,22	8,22
11-023-052-00019-001	13000	S	NO	HERBACEOS	4,50			4,45	4,50
11-023-052-00020-001	13000	S	NO	HERBACEOS	10,27			10,11	10,27
11-023-053-00002-002	13000	S	NO	HERBACEOS	36,98			36,98	36,97
11-023-053-00004-001	13000	S	NO	HERBACEOS	8,20			8,20	8,19
11-023-054-00009-008	13000	S	NO	HERBACEOS	20,21			20,21	20,21
11-023-058-00006-001	13000	S	NO	HERBACEOS	5,61			5,61	5,61
11-023-058-00007-002	13000	S	NO	HERBACEOS	15,56			15,56	15,56

INCIDENCIA DESCRIPCIÓN

73104 Recinto declarado que no cumple en su totalidad con las normas de producción ecológica (compromiso anexo 1, Orden 24 marzo 2011)

Recinto:11-023-053-00002-002 Cultivo:13000 TRITICALE-SIN VARIEDAD Secano Sup. Declarada:36,98 Sup. Certificada:36,97

Recinto:11-023-053-00004-001 Cultivo:13000 TRITICALE-SIN VARIEDAD Secano Sup. Declarada:8,2 Sup. Certificada:8,19



1. Reducciones previstas por sobredeclaración, artículo 16 del Reglamento (UE) nº 65/2011

2. Resolución de 3 de agosto de 2012 de la Dirección General de Fondos Agrarios (BOJA nº 159, 14 de agosto de 2012)

3. Superficie declarada admisible tras el ajuste con la conversión SIGPAC para el grupo de pago de herbáceos.

Menor valor entre la superficie declarada admisible tras el ajuste con la conversión SIGPAC y la comprometida admisible para el resto de grupos de pago

4. Se calcula sobre la superficie declarada reducida

5. Superficie de cultivo válido para la ayuda determinada en campo para el grupo de pago de herbáceos.

Superficie de cultivo válido para la ayuda determinada en campo tras el ajuste con la superficie comprometida admisible para el resto de grupos de pago

* Ayuda cofinanciada a través del Plan de Reestructuración del Tabaco de Andalucía contemplado en el Programa de Desarrollo Rural de Andalucía (2007-2013)

<u>APELLIDOS Y NOMBRE / RAZÓN SOCIAL</u>	<u>NIF</u>	<u>EXPEDIENTE</u>	<u>ANUALIDAD DE PAGO</u>
VILARIÑO RODRIGUEZ DOLORES MARIA	25713817R	2002866	7ª

Resumen de superficies

<u>GRUPO DE PAGO</u>	<u>SUPERFICIE (Hectáreas)</u>			<u>% Sobredeclaración (1)</u>
	<u>Declarada admisible</u>	<u>Declarada Reducida(3)</u>	<u>Resuelta</u>	
HERBACEOS	69,75	69,71	69,71	0,00
TOTAL	69,75	69,71	69,71	

% PENALIZACIÓN**IMPORTE (Euros)**

<u>Admisibilidad (2)</u>	<u>Presentación tardía</u>	<u>Omisión declaración</u>	<u>Condicionalidad</u>		<u>Calculado(4)</u>	<u>FEADER(EJE2)</u>	<u>MAGRAMA</u>	<u>CAPDER</u>	<u>Total</u>
0,00	0,00	0,00	0,00	Pago realizado		6.269,68	574,46	992,96	7.837,10
				A pagar		2.950,44	270,33	467,28	3.688,05
				TOTAL	11.525,15	9.220,12	844,79	1.460,24	11.525,15

RECINTOS

<u>REFERENCIA SIGPAC</u>	<u>CULTIVO</u>	<u>S/R</u>	<u>CONV.</u>	<u>GRUPO PAGO</u>	<u>Declarada admisible</u>	<u>SUPERFICIE (Hectáreas)</u>			
					<u>Conv. SIGPAC</u>	<u>Control C.(5)</u>	<u>Determinada</u>	<u>Certificada</u>	
11-023-052-00014-002	13000	S	NO	HERBACEOS	15,77			15,77	15,77
11-023-052-00014-003	13000	S	NO	HERBACEOS	42,08			42,04	42,08
11-023-057-00006-007	8000	S	NO	HERBACEOS	11,90			11,90	11,90



1. Reducciones previstas por sobredeclaración, artículo 16 del Reglamento (UE) nº 65/2011

2. Resolución de 3 de agosto de 2012 de la Dirección General de Fondos Agrarios (BOJA nº 159, 14 de agosto de 2012)

3. Superficie declarada admisible tras el ajuste con la conversión SIGPAC para el grupo de pago de herbáceos.

Menor valor entre la superficie declarada admisible tras el ajuste con la conversión SIGPAC y la comprometida admisible para el resto de grupos de pago

4. Se calcula sobre la superficie declarada reducida

5. Superficie de cultivo válido para la ayuda determinada en campo para el grupo de pago de herbáceos.

Superficie de cultivo válido para la ayuda determinada en campo tras el ajuste con la superficie comprometida admisible para el resto de grupos de pago

* Ayuda cofinanciada a través del Plan de Reestructuración del Tabaco de Andalucía contemplado en el Programa de Desarrollo Rural de Andalucía (2007-2013)

<u>APellidos y nombre / RAZÓN SOCIAL</u>	<u>NIF</u>	<u>EXPEDIENTE</u>	<u>ANUALIDAD DE PAGO</u>
VILLALBA RAMIREZ ANA ISABEL	74926094Y	2007302	7ª

Resumen de superficies

<u>GRUPO DE PAGO</u>	<u>SUPERFICIE (Hectáreas)</u>				<u>% Sobredeclaración (1)</u>
	<u>Declarada admisible</u>	<u>Comprometida</u>	<u>Declarada Reducida(3)</u>	<u>Resuelta</u>	
OLIVAR EN PENDIENTE	26,14		24,65	24,65	0,00
TOTAL	26,14	25,61	24,65	24,65	

% PENALIZACIÓN**IMPORTE (Euros)**

<u>Admisibilidad (2)</u>	<u>Presentación tardía</u>	<u>Omisión declaración</u>	<u>Condicionalidad</u>		<u>Calculado(4)</u>	<u>FEADER(EJE2)</u>	<u>MAGRAMA</u>	<u>CAPDER</u>	<u>Total</u>
0,00	0,00	0,00	0,00	Pago realizado		4.470,22	409,58	707,98	5.587,78
				A pagar		2.103,63	192,75	333,16	2.629,54
				TOTAL	8.217,32	6.573,85	602,33	1.041,14	8.217,32

RECINTOS

<u>REFERENCIA SIGPAC</u>	<u>CULTIVO</u>	<u>S/R</u>	<u>CONV.</u>	<u>GRUPO PAGO</u>	<u>Declarada admisible</u>	<u>SUPERFICIE (Hectáreas)</u>		
						<u>Conv. SIGPAC</u>	<u>Control C.(5)</u>	<u>Determinada Certificada</u>
11-024-031-00003-001	101000	S	NO	OLIVAR EN PENDIENTE	1,39		1,32	1,39
11-024-031-00021-001	101000	S	NO	OLIVAR EN PENDIENTE	3,05		3,05	3,05
11-024-031-00073-002	101000	S	NO	OLIVAR EN PENDIENTE	0,04		0,04	0,04
11-024-031-00074-001	101000	S	NO	OLIVAR EN PENDIENTE	0,51		0,47	0,51
11-024-031-00075-002	101000	S	NO	OLIVAR EN PENDIENTE	0,59		0,59	0,59
11-024-031-00075-003	101000	S	NO	OLIVAR EN PENDIENTE	1,09		1,09	1,09
11-024-031-00075-005	101000	S	NO	OLIVAR EN PENDIENTE	1,01		1,01	1,01
11-024-031-00075-006	101000	S	NO	OLIVAR EN PENDIENTE	0,05		0,05	0,05
11-024-031-00075-007	101000	S	NO	OLIVAR EN PENDIENTE	0,02		0,02	0,02
11-024-031-00078-001	101000	S	NO	OLIVAR EN PENDIENTE	0,22		0,22	0,22
11-024-031-00079-002	101000	S	NO	OLIVAR EN PENDIENTE	1,58		1,58	1,58
11-024-035-00094-001	101000	S	NO	OLIVAR EN PENDIENTE	1,68		1,43	1,68
11-024-035-00102-001	101000	S	NO	OLIVAR EN PENDIENTE	2,91		2,84	2,91
11-024-035-00104-001	101000	S	NO	OLIVAR EN PENDIENTE	1,61		1,54	1,61
11-024-035-00119-001	101000	S	NO	OLIVAR EN PENDIENTE	1,03		0,97	1,03
11-024-036-00035-001	101000	S	NO	OLIVAR EN PENDIENTE	6,98		6,88	6,98
11-024-036-00035-022	101000	S	NO	OLIVAR EN PENDIENTE	1,60		1,51	1,60
11-024-036-00080-002	101000	S	NO	OLIVAR EN PENDIENTE	0,03		0,03	0,03
11-024-036-00080-003	101000	S	NO	OLIVAR EN PENDIENTE	0,08		0,01	0,08

INCIDENCIA DESCRIPCIÓN

73106 Recinto declarado no comprometido
 Recinto:11-024-036-00079-001 Cultivo:101000 OLIVAR-SIN VARIEDAD Secano



1. Reducciones previstas por sobredeclaración, artículo 16 del Reglamento (UE) nº 65/2011

2. Resolución de 3 de agosto de 2012 de la Dirección General de Fondos Agrarios (BOJA nº 159, 14 de agosto de 2012)

3. Superficie declarada admisible tras el ajuste con la conversión SIGPAC para el grupo de pago de herbáceos.

Menor valor entre la superficie declarada admisible tras el ajuste con la conversión SIGPAC y la comprometida admisible para el resto de grupos de pago

4. Se calcula sobre la superficie declarada reducida

5. Superficie de cultivo válido para la ayuda determinada en campo para el grupo de pago de herbáceos.

Superficie de cultivo válido para la ayuda determinada en campo tras el ajuste con la superficie comprometida admisible para el resto de grupos de pago

* Ayuda cofinanciada a través del Plan de Reestructuración del Tabaco de Andalucía contemplado en el Programa de Desarrollo Rural de Andalucía (2007-2013)

<u>APELLIDOS Y NOMBRE / RAZÓN SOCIAL</u>	<u>NIF</u>	<u>EXPEDIENTE</u>	<u>ANUALIDAD DE PAGO</u>
VILLALBA SANCHEZ ROSA	25529540T	2004602	4ª

Resumen de superficies

<u>GRUPO DE PAGO</u>	<u>SUPERFICIE (Hectáreas)</u>				<u>% Sobredeclaración (1)</u>
	<u>Declarada admisible</u>	<u>Comprometida</u>	<u>Declarada Reducida(3)</u>	<u>Resuelta</u>	
OLIVAR EN PENDIENTE	4,19		4,18	4,18	0,00
TOTAL	4,19	4,23	4,18	4,18	

% PENALIZACIÓN**IMPORTE (Euros)**

<u>Admisibilidad (2)</u>	<u>Presentación tardía</u>	<u>Omisión declaración</u>	<u>Condicionalidad</u>		<u>Calculado(4)</u>	<u>FEADER(EJE2)</u>	<u>MAGRAMA</u>	<u>CAPDER</u>	<u>Total</u>
0,00	0,00	0,00	0,00	Pago realizado		758,03	69,46	120,05	947,54
				A pagar		356,72	32,68	56,50	445,90
				TOTAL	1.393,44	1.114,75	102,14	176,55	1.393,44

RECINTOS

<u>REFERENCIA SIGPAC</u>	<u>CULTIVO S/R</u>	<u>CONV.</u>	<u>GRUPO PAGO</u>	<u>Declarada admisible</u>	<u>SUPERFICIE (Hectáreas)</u>	<u>Conv. SIGPAC</u>	<u>Control C.(5)</u>	<u>Determinada</u>	<u>Certificada</u>
11-042-014-00008-005	101000 S	NO	OLIVAR EN PENDIENTE	4,19	4,18			4,18	4,19



1. Reducciones previstas por sobredeclaración, artículo 16 del Reglamento (UE) nº 65/2011

2. Resolución de 3 de agosto de 2012 de la Dirección General de Fondos Agrarios (BOJA nº 159, 14 de agosto de 2012)

3. Superficie declarada admisible tras el ajuste con la conversión SIGPAC para el grupo de pago de herbáceos.

4. Menor valor entre la superficie declarada admisible tras el ajuste con la conversión SIGPAC y la comprometida admisible para el resto de grupos de pago

5. Se calcula sobre la superficie declarada reducida

6. Superficie de cultivo válido para la ayuda determinada en campo para el grupo de pago de herbáceos.

7. Superficie de cultivo válido para la ayuda determinada en campo tras el ajuste con la superficie comprometida admisible para el resto de grupos de pago

* Ayuda cofinanciada a través del Plan de Reestructuración del Tabaco de Andalucía contemplado en el Programa de Desarrollo Rural de Andalucía (2007-2013)

CÓRDOBA

<u>APELLIDOS Y NOMBRE / RAZÓN SOCIAL</u>	<u>NIF</u>	<u>EXPEDIENTE</u>	<u>ANUALIDAD DE PAGO</u>
AGENJO CABEZAS MARIA JOSEFA PAULA	30055297R	3028693	7ª

Resumen de superficies

<u>GRUPO DE PAGO</u>	<u>SUPERFICIE (Hectáreas)</u>				<u>% Sobredeclaración (1)</u>
	<u>Declarada admisible</u>	<u>Comprometida</u>	<u>Declarada Reducida(3)</u>	<u>Resuelta</u>	
OLIVAR EN PENDIENTE	5,68		4,87	4,87	0,00
TOTAL	5,68	4,87	4,87	4,87	

% PENALIZACIÓN**IMPORTE (Euros)**

<u>Admisibilidad (2)</u>	<u>Presentación tardía</u>	<u>Omisión declaración</u>	<u>Condicionalidad</u>		<u>Calculado(4)</u>	<u>FEADER(EJE2)</u>	<u>MAGRAMA</u>	<u>CAPDER</u>	<u>Total</u>
0,00	0,00	0,00	0,00	Pago realizado		883,16	80,92	139,87	1.103,95
				A pagar		415,61	38,08	65,82	519,51
				TOTAL	1.623,46	1.298,77	119,00	205,69	1.623,46

RECINTOS

<u>REFERENCIA SIGPAC</u>	<u>CULTIVO</u>	<u>S/R</u>	<u>CONV.</u>	<u>GRUPO PAGO</u>	<u>Declarada admisible</u>	<u>SUPERFICIE (Hectáreas)</u>	<u>Conv. SIGPAC</u>	<u>Control C.(5)</u>	<u>Determinada</u>	<u>Certificada</u>
14-054-043-00068-001	101000	S	NO	OLIVAR EN PENDIENTE	0,38			0,38	0,36	
14-054-043-00068-003	101000	S		OLIVAR EN PENDIENTE	0,37			0,37	0,00	
14-054-043-00070-001	101000	S	NO	OLIVAR EN PENDIENTE	0,96			0,96	0,96	
14-054-043-00073-001	101000	S	NO	OLIVAR EN PENDIENTE	0,15			0,15	0,15	
14-054-043-00084-001	101000	S	NO	OLIVAR EN PENDIENTE	2,46			2,44	2,44	
14-054-043-00129-001	101000	S	NO	OLIVAR EN PENDIENTE	0,64			0,64	0,64	
14-054-043-00130-001	101000	S	NO	OLIVAR EN PENDIENTE	0,48			0,48	0,47	
14-054-043-00131-001	101000	S	NO	OLIVAR EN PENDIENTE	0,24			0,24	0,24	

INCIDENCIA DESCRIPCIÓN

73103	El recinto declarado no cumple con las normas de producción ecológica (compromiso anexo 1, Orden 24 marzo 2011) Recinto:14-054-043-00068-003 Cultivo:101000 OLIVAR-SIN VARIEDAD Secano									
73104	Recinto declarado que no cumple en su totalidad con las normas de producción ecológica (compromiso anexo 1, Orden 24 marzo 2011) Recinto:14-054-043-00068-001 Cultivo:101000 OLIVAR-SIN VARIEDAD Secano Sup. Declarada:0,38 Sup. Certificada:0,36 Recinto:14-054-043-00084-001 Cultivo:101000 OLIVAR-SIN VARIEDAD Secano Sup. Declarada:2,46 Sup. Certificada:2,44 Recinto:14-054-043-00130-001 Cultivo:101000 OLIVAR-SIN VARIEDAD Secano Sup. Declarada:0,48 Sup. Certificada:0,47									



1. Reducciones previstas por sobredeclaración, artículo 16 del Reglamento (UE) nº 65/2011

2. Resolución de 3 de agosto de 2012 de la Dirección General de Fondos Agrarios (BOJA nº 159, 14 de agosto de 2012)

3. Superficie declarada admisible tras el ajuste con la conversión SIGPAC para el grupo de pago de herbáceos.

Menor valor entre la superficie declarada admisible tras el ajuste con la conversión SIGPAC y la comprometida admisible para el resto de grupos de pago

4. Se calcula sobre la superficie declarada reducida

5. Superficie de cultivo válido para la ayuda determinada en campo para el grupo de pago de herbáceos.

Superficie de cultivo válido para la ayuda determinada en campo tras el ajuste con la superficie comprometida admisible para el resto de grupos de pago

* Ayuda cofinanciada a través del Plan de Reestructuración del Tabaco de Andalucía contemplado en el Programa de Desarrollo Rural de Andalucía (2007-2013)

<u>APELLIDOS Y NOMBRE / RAZÓN SOCIAL</u>	<u>NIF</u>	<u>EXPEDIENTE</u>	<u>ANUALIDAD DE PAGO</u>
AGRARIA TIRADO ZURITA, SCP	J14835326	3035924	7ª

Resumen de superficies

<u>GRUPO DE PAGO</u>	<u>SUPERFICIE (Hectáreas)</u>				<u>% Sobredeclaración (1)</u>
	<u>Declarada admisible</u>	<u>Comprometida</u>	<u>Declarada Reducida(3)</u>	<u>Resuelta</u>	
OLIVAR EN PENDIENTE	31,66		31,16	31,16	0,00
TOTAL	31,66	31,16	31,16	31,16	

% PENALIZACIÓN**IMPORTE (Euros)**

<u>Admisibilidad (2)</u>	<u>Presentación tardía</u>	<u>Omisión declaración</u>	<u>Condicionalidad</u>		<u>Calculado(4)</u>	<u>FEADER(EJE2)</u>	<u>MAGRAMA</u>	<u>CAPDER</u>	<u>Total</u>
0,00	0,00	0,00	0,00	Pago realizado		5.650,80	517,75	894,95	7.063,50
				A pagar		2.659,20	243,65	421,15	3.324,00
				TOTAL	10.387,50	8.310,00	761,40	1.316,10	10.387,50

RECINTOS

<u>REFERENCIA SIGPAC</u>	<u>CULTIVO</u>	<u>S/R</u>	<u>CONV.</u>	<u>GRUPO PAGO</u>	<u>Declarada admisible</u>	<u>Conv. SIGPAC</u>	<u>Control C.(5)</u>	<u>Determinada</u>	<u>Certificada</u>
14-054-055-00117-002	101000	S	NO	OLIVAR EN PENDIENTE	18,83			18,48	18,83
14-054-055-00119-003	101000	S	NO	OLIVAR EN PENDIENTE	12,83			12,68	12,83

<u>APELLIDOS Y NOMBRE / RAZÓN SOCIAL</u>	<u>NIF</u>	<u>EXPEDIENTE</u>	<u>ANUALIDAD DE PAGO</u>
AGRARIA VECINO HENS SL	B29730652	3000001	4ª

Resumen de superficies

<u>GRUPO DE PAGO</u>	<u>SUPERFICIE (Hectáreas)</u>				<u>% Sobredeclaración (1)</u>
	<u>Declarada admisible</u>	<u>Comprometida</u>	<u>Declarada Reducida(3)</u>	<u>Resuelta</u>	
OLIVAR	74,31		74,27	74,06	0,28
TOTAL	74,31	74,31	74,27	74,06	

% PENALIZACIÓN**IMPORTE (Euros)**

<u>Admisibilidad (2)</u>	<u>Presentación tardía</u>	<u>Omisión declaración</u>	<u>Condicionalidad</u>		<u>Calculado(4)</u>	<u>FEADER(EJE2)</u>	<u>MAGRAMA</u>	<u>CAPDER</u>	<u>Total</u>
0,00	0,00	0,00	0,00	A pagar	15.706,00	12.529,27	1.147,99	1.984,33	15.661,59

RECINTOS

<u>REFERENCIA SIGPAC</u>	<u>CULTIVO</u>	<u>S/R</u>	<u>CONV.</u>	<u>GRUPO PAGO</u>	<u>Declarada admisible</u>	<u>Conv. SIGPAC</u>	<u>Control C.(5)</u>	<u>Determinada</u>	<u>Certificada</u>
14-030-003-00045-001	101000	R	NO	OLIVAR	9,64	9,60	9,60	9,60	9,64
14-033-012-00039-001	101000	S	NO	OLIVAR	1,09		0,97	0,97	1,09
14-033-013-00045-002	101000	R	NO	OLIVAR	8,33		8,33	8,33	8,33
14-033-013-00046-002	101000	R	NO	OLIVAR	1,14		1,14	1,14	1,14
14-033-013-00046-003	101000	R	SI	OLIVAR	22,69		22,61	22,61	42,11
14-033-013-00048-001	101000	R	NO	OLIVAR	6,61		6,61	6,61	6,61
14-033-014-00021-001	101000	R	NO	OLIVAR	14,58		14,58	14,58	14,58
14-033-014-00030-002	101000	R	NO	OLIVAR	10,23		10,22	10,22	10,23



1. Reducciones previstas por sobredeclaración, artículo 16 del Reglamento (UE) nº 65/2011

2. Resolución de 3 de agosto de 2012 de la Dirección General de Fondos Agrarios (BOJA nº 159, 14 de agosto de 2012)

3. Superficie declarada admisible tras el ajuste con la conversión SIGPAC para el grupo de pago de herbáceos.

* Menor valor entre la superficie declarada admisible tras el ajuste con la conversión SIGPAC y la comprometida admisible para el resto de grupos de pago

4. Se calcula sobre la superficie declarada reducida

5. Superficie de cultivo válido para la ayuda determinada en campo para el grupo de pago de herbáceos.

* Superficie de cultivo válido para la ayuda determinada en campo tras el ajuste con la superficie comprometida admisible para el resto de grupos de pago

* Ayuda cofinanciada a través del Plan de Reestructuración del Tabaco de Andalucía contemplado en el Programa de Desarrollo Rural de Andalucía (2007-2013)

<u>APellidos y nombre / RAZÓN SOCIAL</u>	<u>NIF</u>	<u>EXPEDIENTE</u>	<u>ANUALIDAD DE PAGO</u>
AGRICAL PALACIO, SL	B14916563	3043666	4ª

Resumen de superficies

<u>GRUPO DE PAGO</u>	<u>SUPERFICIE (Hectáreas)</u>				<u>% Sobredeclaración (1)</u>
	<u>Declarada admisible</u>	<u>Comprometida</u>	<u>Declarada Reducida(3)</u>	<u>Resuelta</u>	
OLIVAR	0,01		0,01	0,01	0,00
OLIVAR EN PENDIENTE	41,31		36,29	36,29	0,00
TOTAL	41,32	36,30	36,30	36,30	

% PENALIZACIÓN**IMPORTE (Euros)**

<u>Admisibilidad (2)</u>	<u>Presentación tardía</u>	<u>Omisión declaración</u>	<u>Condicionalidad</u>		<u>Calculado(4)</u>	<u>FEADER(EJE2)</u>	<u>MAGRAMA</u>	<u>CAPDER</u>	<u>Total</u>
0,00	0,00	0,00	0,00	A pagar	12.100,09	9.680,07	886,94	1.533,08	12.100,09

RECINTOS

<u>REFERENCIA SIGPAC</u>	<u>CULTIVO</u>	<u>S/R</u>	<u>CONV.</u>	<u>GRUPO PAGO</u>	<u>SUPERFICIE (Hectáreas)</u>			
					<u>Declarada admisible</u>	<u>Conv. SIGPAC</u>	<u>Control C.(5)</u>	<u>Determinada Certificada</u>
14-047-009-00096-004	101000	S	NO	OLIVAR EN PENDIENTE	14,29	10,48	10,48	14,29
14-047-009-00096-009	101000	S	NO	OLIVAR EN PENDIENTE	0,24	0,24	0,24	0,24
14-047-009-00096-010	101000	S	NO	OLIVAR EN PENDIENTE	0,64	0,64	0,64	0,64
14-047-009-00102-001	101000	S	NO	OLIVAR EN PENDIENTE	0,02		0,02	0,02
14-047-009-00103-003	101000	S	NO	OLIVAR EN PENDIENTE	5,78		5,78	5,78
14-047-009-00113-001	101000	S	NO	OLIVAR EN PENDIENTE	1,45		1,45	1,45
14-047-009-00115-004	101000	S	NO	OLIVAR EN PENDIENTE	3,62	3,29	3,29	3,62
14-047-009-00115-005	101000	S	NO	OLIVAR EN PENDIENTE	0,06		0,06	0,06
14-047-009-00267-001	101000	S	NO	OLIVAR EN PENDIENTE	4,98		4,98	4,98
14-054-057-00010-001	101000	S	NO	OLIVAR EN PENDIENTE	6,75		6,75	6,75
14-054-058-00158-001	101000	S	NO	OLIVAR EN PENDIENTE	0,91		0,91	0,91
14-054-058-00194-001	101000	S	NO	OLIVAR EN PENDIENTE	0,34		0,34	0,34
14-054-058-00199-001	101000	S	NO	OLIVAR EN PENDIENTE	1,98		1,98	1,98
14-054-058-00199-004	101000	S	NO	OLIVAR	0,01		0,01	0,01
14-054-058-00201-005	101000	S	NO	OLIVAR EN PENDIENTE	0,25		0,25	0,25



1. Reducciones previstas por sobredeclaración, artículo 16 del Reglamento (UE) nº 65/2011

2. Resolución de 3 de agosto de 2012 de la Dirección General de Fondos Agrarios (BOJA nº 159, 14 de agosto de 2012)

3. Superficie declarada admisible tras el ajuste con la conversión SIGPAC para el grupo de pago de herbáceos.

Menor valor entre la superficie declarada admisible tras el ajuste con la conversión SIGPAC y la comprometida admisible para el resto de grupos de pago

4. Se calcula sobre la superficie declarada reducida

5. Superficie de cultivo válido para la ayuda determinada en campo para el grupo de pago de herbáceos.

Superficie de cultivo válido para la ayuda determinada en campo tras el ajuste con la superficie comprometida admisible para el resto de grupos de pago

* Ayuda cofinanciada a través del Plan de Reestructuración del Tabaco de Andalucía contemplado en el Programa de Desarrollo Rural de Andalucía (2007-2013)

<u>APELLIDOS Y NOMBRE / RAZÓN SOCIAL</u>	<u>NIF</u>	<u>EXPEDIENTE</u>	<u>ANUALIDAD DE PAGO</u>
AGRICOLA HERMANOS ENCINAS SCP	J14474720	3029467	7ª

Resumen de superficies

<u>GRUPO DE PAGO</u>	<u>SUPERFICIE (Hectáreas)</u>				<u>% Sobredeclaración (1)</u>
	<u>Declarada admisible</u>	<u>Comprometida</u>	<u>Declarada Reducida(3)</u>	<u>Resuelta</u>	
OLIVAR EN PENDIENTE	4,51		4,46	4,46	0,00
TOTAL	4,51	4,53	4,46	4,46	

% PENALIZACIÓN**IMPORTE (Euros)**

<u>Admisibilidad (2)</u>	<u>Presentación tardía</u>	<u>Omisión declaración</u>	<u>Condicionalidad</u>		<u>Calculado(4)</u>	<u>FEADER(EJE2)</u>	<u>MAGRAMA</u>	<u>CAPDER</u>	<u>Total</u>
0,00	0,00	0,00	0,00	Pago realizado		808,81	74,11	128,10	1.011,02
				A pagar		380,62	34,87	60,28	475,77
				TOTAL	1.486,79	1.189,43	108,98	188,38	1.486,79

RECINTOS

<u>REFERENCIA SIGPAC</u>	<u>CULTIVO S/R</u>	<u>CONV.</u>	<u>GRUPO PAGO</u>	<u>SUPERFICIE (Hectáreas)</u>			
				<u>Declarada admisible</u>	<u>Conv. SIGPAC</u>	<u>Control C.(5)</u>	<u>Determinada Certificada</u>
14-054-054-00070-001	101000 S	NO	OLIVAR EN PENDIENTE	0,47			0,47
14-054-054-00071-001	101000 S	NO	OLIVAR EN PENDIENTE	2,48			2,48
14-054-054-00073-001	101000 S	NO	OLIVAR EN PENDIENTE	0,39			0,39
14-054-054-00108-001	101000 S	NO	OLIVAR EN PENDIENTE	1,12			1,12

INCIDENCIA DESCRIPCIÓN

73106 Recinto declarado no comprometido
 Recinto:14-054-054-00139-003 Cultivo:101000 OLIVAR-SIN VARIEDAD Secano



1. Reducciones previstas por sobredeclaración, artículo 16 del Reglamento (UE) nº 65/2011

2. Resolución de 3 de agosto de 2012 de la Dirección General de Fondos Agrarios (BOJA nº 159, 14 de agosto de 2012)

3. Superficie declarada admisible tras el ajuste con la conversión SIGPAC para el grupo de pago de herbáceos.

Menor valor entre la superficie declarada admisible tras el ajuste con la conversión SIGPAC y la comprometida admisible para el resto de grupos de pago

4. Se calcula sobre la superficie declarada reducida

5. Superficie de cultivo válido para la ayuda determinada en campo para el grupo de pago de herbáceos.

Superficie de cultivo válido para la ayuda determinada en campo tras el ajuste con la superficie comprometida admisible para el resto de grupos de pago

* Ayuda cofinanciada a través del Plan de Reestructuración del Tabaco de Andalucía contemplado en el Programa de Desarrollo Rural de Andalucía (2007-2013)

<u>APELLIDOS Y NOMBRE / RAZÓN SOCIAL</u>	<u>NIF</u>	<u>EXPEDIENTE</u>	<u>ANUALIDAD DE PAGO</u>
AGROINDUSTRIAL MELLARIENSE S.L.	B14362008	3046878	4ª

Resumen de superficies

<u>GRUPO DE PAGO</u>	<u>SUPERFICIE (Hectáreas)</u>			<u>% Sobredeclaración (1)</u>
	<u>Declarada admisible</u>	<u>Declarada Reducida(3)</u>	<u>Resuelta</u>	
HERBACEOS	59,67	10,00	10,00	0,00
TOTAL	59,67	10,00	10,00	

% PENALIZACIÓN**IMPORTE (Euros)**

<u>Admisibilidad (2)</u>	<u>Presentación tardía</u>	<u>Omisión declaración</u>	<u>Condicionalidad</u>		<u>Calculado(4)</u>	<u>FEADER(EJE2)</u>	<u>MAGRAMA</u>	<u>CAPDER</u>	<u>Total</u>
0,00	0,00	0,00	0,00	A pagar	1.653,30	1.322,64	121,19	209,47	1.653,30

RECINTOS

<u>REFERENCIA SIGPAC</u>	<u>CULTIVO S/R</u>	<u>CONV.</u>	<u>GRUPO PAGO</u>	<u>Declarada admisible</u>	<u>SUPERFICIE (Hectáreas)</u>	<u>Conv. SIGPAC</u>	<u>Control C.(5)</u>	<u>Determinada</u>	<u>Certificada</u>
14-009-018-00114-001	40001 S	NO	HERBACEOS	10,00				10,00	10,00

INCIDENCIA DESCRIPCIÓN

73106	Recinto declarado no comprometido								
	Recinto:14-009-018-00018-001	Cultivo:12000	TRANQUILLÓN-SIN VARIEDAD	Secano					
	Recinto:14-009-018-00101-004	Cultivo:40001	GUISANTES-MEZCLA CON CEREAL	Secano					
	Recinto:14-029-092-00008-001	Cultivo:241000	MEZCLA VEZA-AVENA-SIN VARIEDAD	Secano					
	Recinto:14-029-092-00009-001	Cultivo:241000	MEZCLA VEZA-AVENA-SIN VARIEDAD	Secano					
	Recinto:14-029-092-00010-001	Cultivo:241000	MEZCLA VEZA-AVENA-SIN VARIEDAD	Secano					
	Recinto:14-029-092-00010-002	Cultivo:241000	MEZCLA VEZA-AVENA-SIN VARIEDAD	Secano					
	Recinto:14-029-092-00016-001	Cultivo:241000	MEZCLA VEZA-AVENA-SIN VARIEDAD	Secano					
	Recinto:14-029-092-00017-001	Cultivo:241000	MEZCLA VEZA-AVENA-SIN VARIEDAD	Secano					
	Recinto:14-029-092-00019-002	Cultivo:241000	MEZCLA VEZA-AVENA-SIN VARIEDAD	Secano					
	Recinto:14-029-092-00019-003	Cultivo:1000	TRIGO BLANDO-SIN VARIEDAD	Secano					
	Recinto:14-029-092-00023-001	Cultivo:1000	TRIGO BLANDO-SIN VARIEDAD	Secano					
	Recinto:14-029-092-00024-001	Cultivo:1000	TRIGO BLANDO-SIN VARIEDAD	Secano					
	Recinto:14-029-092-00024-002	Cultivo:241000	MEZCLA VEZA-AVENA-SIN VARIEDAD	Secano					
	Recinto:14-029-092-00025-002	Cultivo:1000	TRIGO BLANDO-SIN VARIEDAD	Secano					
	Recinto:14-029-092-00025-003	Cultivo:241000	MEZCLA VEZA-AVENA-SIN VARIEDAD	Secano					
	Recinto:14-029-092-00025-005	Cultivo:1000	TRIGO BLANDO-SIN VARIEDAD	Secano					
	Recinto:14-029-092-00039-001	Cultivo:241000	MEZCLA VEZA-AVENA-SIN VARIEDAD	Secano					
	Recinto:14-029-092-00044-001	Cultivo:241000	MEZCLA VEZA-AVENA-SIN VARIEDAD	Secano					



1. Reducciones previstas por sobredeclaración, artículo 16 del Reglamento (UE) nº 65/2011

2. Resolución de 3 de agosto de 2012 de la Dirección General de Fondos Agrarios (BOJA nº 159, 14 de agosto de 2012)

3. Superficie declarada admisible tras el ajuste con la conversión SIGPAC para el grupo de pago de herbáceos.

Menor valor entre la superficie declarada admisible tras el ajuste con la conversión SIGPAC y la comprometida admisible para el resto de grupos de pago

4. Se calcula sobre la superficie declarada reducida

5. Superficie de cultivo válido para la ayuda determinada en campo para el grupo de pago de herbáceos.

Superficie de cultivo válido para la ayuda determinada en campo tras el ajuste con la superficie comprometida admisible para el resto de grupos de pago

* Ayuda cofinanciada a través del Plan de Reestructuración del Tabaco de Andalucía contemplado en el Programa de Desarrollo Rural de Andalucía (2007-2013)

<u>APELLIDOS Y NOMBRE / RAZÓN SOCIAL</u>	<u>NIF</u>	<u>EXPEDIENTE</u>	<u>ANUALIDAD DE PAGO</u>
AGROPECUARIA DON BERNARDO, S.L.	B06221832	3037213	6ª

Resumen de superficies

<u>GRUPO DE PAGO</u>	<u>SUPERFICIE (Hectáreas)</u>			<u>% Sobredeclaración (1)</u>
	<u>Declarada admisible</u>	<u>Declarada Reducida(3)</u>	<u>Resuelta</u>	
HERBACEOS	137,32	113,70	113,70	0,00
TOTAL	137,32	113,70	113,70	

% PENALIZACIÓN**IMPORTE (Euros)**

<u>Admisibilidad (2)</u>	<u>Presentación tardía</u>	<u>Omisión declaración</u>	<u>Condicionalidad</u>		<u>Calculado(4)</u>	<u>FEADER(EJE2)</u>	<u>MAGRAMA</u>	<u>CAPDER</u>	<u>Total</u>
0,00	0,00	0,00	0,00	A pagar	17.892,01	14.313,61	1.311,48	2.266,92	17.892,01

RECINTOS

<u>REFERENCIA SIGPAC</u>	<u>CULTIVO</u>	<u>S/R</u>	<u>CONV.</u>	<u>GRUPO PAGO</u>	<u>Declarada admisible</u>	<u>SUPERFICIE (Hectáreas)</u>		
					<u>Conv. SIGPAC</u>	<u>Control C.(5)</u>	<u>Determinada</u>	<u>Certificada</u>
14-064-016-00005-004	1000	S	NO	HERBACEOS	16,51		15,00	16,51
14-064-016-00006-004	1000	S	NO	HERBACEOS	10,17	37,53	10,17	46,70
14-064-016-00006-004	12000	S	NO	HERBACEOS	53,72	37,53	37,53	53,72
14-064-017-00005-001	12000	S	NO	HERBACEOS	26,03		25,50	26,03
14-064-017-00005-004	12000	S	NO	HERBACEOS	30,89		25,50	30,89



1. Reducciones previstas por sobredeclaración, artículo 16 del Reglamento (UE) nº 65/2011

2. Resolución de 3 de agosto de 2012 de la Dirección General de Fondos Agrarios (BOJA nº 159, 14 de agosto de 2012)

3. Superficie declarada admisible tras el ajuste con la conversión SIGPAC para el grupo de pago de herbáceos.

Menor valor entre la superficie declarada admisible tras el ajuste con la conversión SIGPAC y la comprometida admisible para el resto de grupos de pago

4. Se calcula sobre la superficie declarada reducida

5. Superficie de cultivo válido para la ayuda determinada en campo para el grupo de pago de herbáceos.

Superficie de cultivo válido para la ayuda determinada en campo tras el ajuste con la superficie comprometida admisible para el resto de grupos de pago

* Ayuda cofinanciada a través del Plan de Reestructuración del Tabaco de Andalucía contemplado en el Programa de Desarrollo Rural de Andalucía (2007-2013)

<u>APELLIDOS Y NOMBRE / RAZÓN SOCIAL</u>	<u>NIF</u>	<u>EXPEDIENTE</u>	<u>ANUALIDAD DE PAGO</u>
AGRORTEGA C.B	E14915078	3044717	6ª

Resumen de superficies

<u>GRUPO DE PAGO</u>	<u>SUPERFICIE (Hectáreas)</u>				<u>% Sobredeclaración (1)</u>
	<u>Declarada admisible</u>	<u>Comprometida</u>	<u>Declarada Reducida(3)</u>	<u>Resuelta</u>	
OLIVAR EN PENDIENTE	29,41		29,41	29,41	0,00
TOTAL	29,41	29,75	29,41	29,41	

% PENALIZACIÓN**IMPORTE (Euros)**

<u>Admisibilidad (2)</u>	<u>Presentación tardía</u>	<u>Omisión declaración</u>	<u>Condicionalidad</u>		<u>Calculado(4)</u>	<u>FEADER(EJE2)</u>	<u>MAGRAMA</u>	<u>CAPDER</u>	<u>Total</u>
0,00	0,00	0,00	0,00	A pagar	9.804,12	7.843,30	718,64	1.242,18	9.804,12

RECINTOS

<u>REFERENCIA SIGPAC</u>	<u>CULTIVO</u>	<u>S/R</u>	<u>CONV.</u>	<u>GRUPO PAGO</u>	<u>SUPERFICIE (Hectáreas)</u>			
					<u>Declarada admisible</u>	<u>Conv. SIGPAC</u>	<u>Control C.(5)</u>	<u>Determinada Certificada</u>
14-073-005-00008-002	101000	S	NO	OLIVAR EN PENDIENTE	1,32		1,32	1,36
14-073-005-00009-002	101000	S	NO	OLIVAR EN PENDIENTE	2,15	2,15	2,15	2,15
14-073-005-00009-003	101000	S	NO	OLIVAR EN PENDIENTE	5,64		5,64	6,04
14-073-005-00009-005	101000	S	NO	OLIVAR EN PENDIENTE	0,04		0,04	0,04
14-073-005-00009-010	101000	S	NO	OLIVAR EN PENDIENTE	0,89	0,89	0,89	0,89
14-073-006-00040-001	101000	S	NO	OLIVAR EN PENDIENTE	3,84	3,84	3,84	3,84
14-073-006-00040-004	101000	S	NO	OLIVAR EN PENDIENTE	1,38	1,38	1,38	1,38
14-073-006-00040-006	101000	S	NO	OLIVAR EN PENDIENTE	3,14	3,21	3,14	3,14
14-073-006-00040-007	101000	S	NO	OLIVAR EN PENDIENTE	0,15	0,15	0,15	0,15
14-073-006-00042-012	101000	S	NO	OLIVAR EN PENDIENTE	3,51	3,51	3,51	3,53
14-073-006-00042-013	101000	S	NO	OLIVAR EN PENDIENTE	3,51	3,70	3,51	3,70
14-073-006-00042-020	101000	S	NO	OLIVAR EN PENDIENTE	1,53	1,53	1,53	1,53
14-073-006-00042-021	101000	S	NO	OLIVAR EN PENDIENTE	0,31	0,31	0,31	0,31
14-073-006-00042-023	101000	S	NO	OLIVAR EN PENDIENTE	0,01	0,01	0,01	0,01
14-073-006-00042-030	101000	S	NO	OLIVAR EN PENDIENTE	0,51	0,51	0,51	0,51
14-073-006-00042-039	101000	S	NO	OLIVAR EN PENDIENTE	1,48	1,49	1,48	1,48



1. Reducciones previstas por sobredeclaración, artículo 16 del Reglamento (UE) nº 65/2011

2. Resolución de 3 de agosto de 2012 de la Dirección General de Fondos Agrarios (BOJA nº 159, 14 de agosto de 2012)

3. Superficie declarada admisible tras el ajuste con la conversión SIGPAC para el grupo de pago de herbáceos.

Menor valor entre la superficie declarada admisible tras el ajuste con la conversión SIGPAC y la comprometida admisible para el resto de grupos de pago

4. Se calcula sobre la superficie declarada reducida

5. Superficie de cultivo válido para la ayuda determinada en campo para el grupo de pago de herbáceos.

Superficie de cultivo válido para la ayuda determinada en campo tras el ajuste con la superficie comprometida admisible para el resto de grupos de pago

* Ayuda cofinanciada a través del Plan de Reestructuración del Tabaco de Andalucía contemplado en el Programa de Desarrollo Rural de Andalucía (2007-2013)

<u>APELLIDOS Y NOMBRE / RAZÓN SOCIAL</u>	<u>NIF</u>	<u>EXPEDIENTE</u>	<u>ANUALIDAD DE PAGO</u>
AGUAS SUBTERRANEAS Y CANTERAS	B14211098	3015707	7ª

Resumen de superficies

<u>GRUPO DE PAGO</u>	<u>SUPERFICIE (Hectáreas)</u>			
	<u>Declarada admisible</u>	<u>Declarada Reducida(3)</u>	<u>Resuelta</u>	<u>% Sobredeclaración (1)</u>
HERBACEOS	17,77	17,55	17,55	0,00
TOTAL	17,77	17,55	17,55	

% PENALIZACIÓN**IMPORTE (Euros)**

<u>Admisibilidad (2)</u>	<u>Presentación tardía</u>	<u>Omisión declaración</u>	<u>Condicionalidad</u>		<u>Calculado(4)</u>	<u>FEADER(EJE2)</u>	<u>MAGRAMA</u>	<u>CAPDER</u>	<u>Total</u>
0,00	0,00	0,00	0,00	Pago realizado		1.578,44	144,62	249,99	1.973,05
				A pagar		742,79	68,06	117,64	928,49
				TOTAL	2.901,54	2.321,23	212,68	367,63	2.901,54

RECINTOS

<u>REFERENCIA SIGPAC</u>	<u>CULTIVO</u>	<u>S/R</u>	<u>CONV.</u>	<u>GRUPO PAGO</u>	<u>Declarada admisible</u>	<u>SUPERFICIE (Hectáreas)</u>			
					<u>Conv. SIGPAC</u>	<u>Control C.(5)</u>	<u>Determinada</u>	<u>Certificada</u>	
14-009-004-00021-007	8000	S	NO	HERBACEOS	14,55			14,33	14,55
14-009-004-00021-008	8000	S	NO	HERBACEOS	2,05			2,05	2,05
14-009-004-00021-009	8000	S	NO	HERBACEOS	1,17			1,17	1,17

<u>APELLIDOS Y NOMBRE / RAZÓN SOCIAL</u>	<u>NIF</u>	<u>EXPEDIENTE</u>	<u>ANUALIDAD DE PAGO</u>
AGUILERA GONZALEZ MANUELA	52488340V	3029258	4ª

Resumen de superficies

<u>GRUPO DE PAGO</u>	<u>SUPERFICIE (Hectáreas)</u>				
	<u>Declarada admisible</u>	<u>Comprometida</u>	<u>Declarada Reducida(3)</u>	<u>Resuelta</u>	<u>% Sobredeclaración (1)</u>
OLIVAR	0,01		0,01	0,01	0,00
OLIVAR EN PENDIENTE	2,94		2,94	2,94	0,00
TOTAL	2,95	2,95	2,95	2,95	

% PENALIZACIÓN**IMPORTE (Euros)**

<u>Admisibilidad (2)</u>	<u>Presentación tardía</u>	<u>Omisión declaración</u>	<u>Condicionalidad</u>		<u>Calculado(4)</u>	<u>FEADER(EJE2)</u>	<u>MAGRAMA</u>	<u>CAPDER</u>	<u>Total</u>
0,00	0,00	0,00	0,00	Pago realizado		534,49	48,97	84,65	668,11
				A pagar		251,52	23,05	39,83	314,40
				TOTAL	982,51	786,01	72,02	124,48	982,51

RECINTOS

<u>REFERENCIA SIGPAC</u>	<u>CULTIVO</u>	<u>S/R</u>	<u>CONV.</u>	<u>GRUPO PAGO</u>	<u>Declarada admisible</u>	<u>SUPERFICIE (Hectáreas)</u>			
					<u>Conv. SIGPAC</u>	<u>Control C.(5)</u>	<u>Determinada</u>	<u>Certificada</u>	
14-055-055-00011-003	101000	S	NO	OLIVAR	0,01	0,01		0,01	0,01
14-055-055-00014-001	101000	S	NO	OLIVAR EN PENDIENTE	0,01	0,01		0,01	0,01
14-055-055-00016-003	101000	S	NO	OLIVAR EN PENDIENTE	2,93	2,93		2,93	2,95



1. Reducciones previstas por sobredeclaración, artículo 16 del Reglamento (UE) nº 65/2011

2. Resolución de 3 de agosto de 2012 de la Dirección General de Fondos Agrarios (BOJA nº 159, 14 de agosto de 2012)

3. Superficie declarada admisible tras el ajuste con la conversión SIGPAC para el grupo de pago de herbáceos.

Menor valor entre la superficie declarada admisible tras el ajuste con la conversión SIGPAC y la comprometida admisible para el resto de grupos de pago

4. Se calcula sobre la superficie declarada reducida

5. Superficie de cultivo válido para la ayuda determinada en campo para el grupo de pago de herbáceos.

Superficie de cultivo válido para la ayuda determinada en campo tras el ajuste con la superficie comprometida admisible para el resto de grupos de pago

* Ayuda cofinanciada a través del Plan de Reestructuración del Tabaco de Andalucía contemplado en el Programa de Desarrollo Rural de Andalucía (2007-2013)

<u>APELLIDOS Y NOMBRE / RAZÓN SOCIAL</u>	<u>NIF</u>	<u>EXPEDIENTE</u>	<u>ANUALIDAD DE PAGO</u>
ALAEZ PONTES INOCENCIA	75688968Q	3006800	4ª

Resumen de superficies

<u>GRUPO DE PAGO</u>	<u>SUPERFICIE (Hectáreas)</u>				<u>% Sobredeclaración (1)</u>
	<u>Declarada admisible</u>	<u>Comprometida</u>	<u>Declarada Reducida(3)</u>	<u>Resuelta</u>	
OLIVAR EN PENDIENTE	3,30		3,07	3,07	0,00
TOTAL	3,30	3,17	3,07	3,07	

% PENALIZACIÓN**IMPORTE (Euros)**

<u>Admisibilidad (2)</u>	<u>Presentación tardía</u>	<u>Omisión declaración</u>	<u>Condicionalidad</u>		<u>Calculado(4)</u>	<u>FEADER(EJE2)</u>	<u>MAGRAMA</u>	<u>CAPDER</u>	<u>Total</u>
0,00	0,00	0,00	0,00	Pago realizado		556,74	51,01	88,18	695,93
				A pagar		261,99	24,01	41,49	327,49
				TOTAL	1.023,42	818,73	75,02	129,67	1.023,42

RECINTOS

<u>REFERENCIA SIGPAC</u>	<u>CULTIVO S/R</u>	<u>CONV.</u>	<u>GRUPO PAGO</u>	<u>Declarada admisible</u>	<u>SUPERFICIE (Hectáreas)</u>	<u>Conv. SIGPAC</u>	<u>Control C.(5)</u>	<u>Determinada</u>	<u>Certificada</u>
14-003-036-00212-003	101000	S	NO	OLIVAR EN PENDIENTE	2,27			2,27	2,35
14-003-036-00212-006	101000	S	NO	OLIVAR EN PENDIENTE	0,80			0,80	0,82

INCIDENCIA DESCRIPCIÓN

73103	El recinto declarado no cumple con las normas de producción ecológica (compromiso anexo 1, Orden 24 marzo 2011) Recinto:14-003-036-00061-001 Cultivo:101000 OLIVAR-SIN VARIEDAD Secano
73106	Recinto declarado no comprometido Recinto:14-003-036-00061-001 Cultivo:101000 OLIVAR-SIN VARIEDAD Secano

<u>APELLIDOS Y NOMBRE / RAZÓN SOCIAL</u>	<u>NIF</u>	<u>EXPEDIENTE</u>	<u>ANUALIDAD DE PAGO</u>
ALAMILLOS MUÑOZ FRANCISCO	30471944A	3027793	4ª

Resumen de superficies

<u>GRUPO DE PAGO</u>	<u>SUPERFICIE (Hectáreas)</u>				<u>% Sobredeclaración (1)</u>
	<u>Declarada admisible</u>	<u>Comprometida</u>	<u>Declarada Reducida(3)</u>	<u>Resuelta</u>	
OLIVAR EN PENDIENTE	4,66		4,66	4,66	0,00
TOTAL	4,66	4,66	4,66	4,66	

% PENALIZACIÓN**IMPORTE (Euros)**

<u>Admisibilidad (2)</u>	<u>Presentación tardía</u>	<u>Omisión declaración</u>	<u>Condicionalidad</u>		<u>Calculado(4)</u>	<u>FEADER(EJE2)</u>	<u>MAGRAMA</u>	<u>CAPDER</u>	<u>Total</u>
0,00	0,00	0,00	0,00	Pago realizado		845,08	77,43	133,84	1.056,35
				A pagar		397,69	36,44	62,98	497,11
				TOTAL	1.553,46	1.242,77	113,87	196,82	1.553,46

RECINTOS

<u>REFERENCIA SIGPAC</u>	<u>CULTIVO S/R</u>	<u>CONV.</u>	<u>GRUPO PAGO</u>	<u>Declarada admisible</u>	<u>SUPERFICIE (Hectáreas)</u>	<u>Conv. SIGPAC</u>	<u>Control C.(5)</u>	<u>Determinada</u>	<u>Certificada</u>
14-047-012-00028-005	101000	S	NO	OLIVAR EN PENDIENTE	4,66			4,66	4,66



1. Reducciones previstas por sobredeclaración, artículo 16 del Reglamento (UE) nº 65/2011

2. Resolución de 3 de agosto de 2012 de la Dirección General de Fondos Agrarios (BOJA nº 159, 14 de agosto de 2012)

3. Superficie declarada admisible tras el ajuste con la conversión SIGPAC para el grupo de pago de herbáceos.

4. Menor valor entre la superficie declarada admisible tras el ajuste con la conversión SIGPAC y la comprometida admisible para el resto de grupos de pago

5. Se calcula sobre la superficie declarada reducida

6. Superficie de cultivo válido para la ayuda determinada en campo para el grupo de pago de herbáceos.

7. Superficie de cultivo válido para la ayuda determinada en campo tras el ajuste con la superficie comprometida admisible para el resto de grupos de pago

* Ayuda cofinanciada a través del Plan de Reestructuración del Tabaco de Andalucía contemplado en el Programa de Desarrollo Rural de Andalucía (2007-2013)

<u>APellidos y nombre / Razón social</u>	<u>NIF</u>	<u>EXPEDIENTE</u>	<u>ANUALIDAD DE PAGO</u>
ALAMILLOS MUÑOZ MARIA	30525760E	3027658	4ª

Resumen de superficies

<u>GRUPO DE PAGO</u>	<u>SUPERFICIE (Hectáreas)</u>				<u>% Sobredeclaración (1)</u>
	<u>Declarada admisible</u>	<u>Comprometida</u>	<u>Declarada Reducida(3)</u>	<u>Resuelta</u>	
OLIVAR EN PENDIENTE	5,28		5,27	5,27	0,00
TOTAL	5,28	5,27	5,27	5,27	

% PENALIZACIÓN**IMPORTE (Euros)**

<u>Admisibilidad (2)</u>	<u>Presentación tardía</u>	<u>Omisión declaración</u>	<u>Condicionalidad</u>		<u>Calculado(4)</u>	<u>FEADER(EJE2)</u>	<u>MAGRAMA</u>	<u>CAPDER</u>	<u>Total</u>
0,00	0,00	0,00	0,00	Pago realizado		955,71	87,56	151,36	1.194,63
				A pagar		449,74	41,21	71,23	562,18
				TOTAL	1.756,81	1.405,45	128,77	222,59	1.756,81

RECINTOS

<u>REFERENCIA SIGPAC</u>	<u>CULTIVO S/R</u>	<u>CONV.</u>	<u>GRUPO PAGO</u>	<u>Declarada admisible</u>	<u>Conv. SIGPAC</u>	<u>SUPERFICIE (Hectáreas)</u>	<u>Control C.(5)</u>	<u>Determinada</u>	<u>Certificada</u>
14-047-012-00028-005	101000 S	NO	OLIVAR EN PENDIENTE	5,13				5,13	5,19
14-047-012-00028-010	101000 S	NO	OLIVAR EN PENDIENTE	0,15	0,15			0,15	0,15

<u>APellidos y nombre / Razón social</u>	<u>NIF</u>	<u>EXPEDIENTE</u>	<u>ANUALIDAD DE PAGO</u>
ALCAIDE MUÑOZ ROSALIA	30113457V	3010478	7ª

Resumen de superficies

<u>GRUPO DE PAGO</u>	<u>SUPERFICIE (Hectáreas)</u>				<u>% Sobredeclaración (1)</u>
	<u>Declarada admisible</u>	<u>Comprometida</u>	<u>Declarada Reducida(3)</u>	<u>Resuelta</u>	
OLIVAR	5,31		5,17	5,17	0,00
TOTAL	5,31	5,18	5,17	5,17	

% PENALIZACIÓN**IMPORTE (Euros)**

<u>Admisibilidad (2)</u>	<u>Presentación tardía</u>	<u>Omisión declaración</u>	<u>Condicionalidad</u>		<u>Calculado(4)</u>	<u>FEADER(EJE2)</u>	<u>MAGRAMA</u>	<u>CAPDER</u>	<u>Total</u>
0,00	0,00	0,00	0,00	Pago realizado		684,20	62,69	108,35	855,24
				A pagar		321,98	29,50	50,99	402,47
				TOTAL	1.257,71	1.006,18	92,19	159,34	1.257,71

RECINTOS

<u>REFERENCIA SIGPAC</u>	<u>CULTIVO S/R</u>	<u>CONV.</u>	<u>GRUPO PAGO</u>	<u>Declarada admisible</u>	<u>Conv. SIGPAC</u>	<u>SUPERFICIE (Hectáreas)</u>	<u>Control C.(5)</u>	<u>Determinada</u>	<u>Certificada</u>
14-023-010-00009-001	101000 S	NO	OLIVAR	4,06				3,92	4,06
14-023-014-00012-002	101000 S	NO	OLIVAR	0,02				0,02	0,02
14-023-014-00012-012	101000 S	NO	OLIVAR	1,21	1,21			1,21	1,21
14-023-014-00012-016	101000 S	NO	OLIVAR	0,02	0,02			0,02	0,02



1. Reducciones previstas por sobredeclaración, artículo 16 del Reglamento (UE) nº 65/2011

2. Resolución de 3 de agosto de 2012 de la Dirección General de Fondos Agrarios (BOJA nº 159, 14 de agosto de 2012)

3. Superficie declarada admisible tras el ajuste con la conversión SIGPAC para el grupo de pago de herbáceos.

4. Menor valor entre la superficie declarada admisible tras el ajuste con la conversión SIGPAC y la comprometida admisible para el resto de grupos de pago

5. Se calcula sobre la superficie declarada reducida

6. Superficie de cultivo válido para la ayuda determinada en campo para el grupo de pago de herbáceos.

7. Superficie de cultivo válido para la ayuda determinada en campo tras el ajuste con la superficie comprometida admisible para el resto de grupos de pago

* Ayuda cofinanciada a través del Plan de Reestructuración del Tabaco de Andalucía contemplado en el Programa de Desarrollo Rural de Andalucía (2007-2013)

<u>APELLIDOS Y NOMBRE / RAZÓN SOCIAL</u>	<u>NIF</u>	<u>EXPEDIENTE</u>	<u>ANUALIDAD DE PAGO</u>
ALCALA ALCALA MAGDALENA	30187203W	3005750	7ª

Resumen de superficies

<u>GRUPO DE PAGO</u>	<u>SUPERFICIE (Hectáreas)</u>				<u>% Sobredeclaración (1)</u>
	<u>Declarada admisible</u>	<u>Comprometida</u>	<u>Declarada Reducida(3)</u>	<u>Resuelta</u>	
OLIVAR EN PENDIENTE	13,88		9,25	9,25	0,00
TOTAL	13,88	9,25	9,25	9,25	

% PENALIZACIÓN**IMPORTE (Euros)**

<u>Admisibilidad (2)</u>	<u>Presentación tardía</u>	<u>Omisión declaración</u>	<u>Condicionalidad</u>		<u>Calculado(4)</u>	<u>FEADER(EJE2)</u>	<u>MAGRAMA</u>	<u>CAPDER</u>	<u>Total</u>
0,00	0,00	0,00	0,00	Pago realizado		1.677,46	153,70	265,67	2.096,83
				A pagar		789,40	72,33	125,02	986,75
				TOTAL	3.083,58	2.466,86	226,03	390,69	3.083,58

RECINTOS

<u>REFERENCIA SIGPAC</u>	<u>CULTIVO S/R</u>	<u>CONV.</u>	<u>GRUPO PAGO</u>	<u>SUPERFICIE (Hectáreas)</u>			
				<u>Declarada admisible</u>	<u>Conv. SIGPAC</u>	<u>Control C.(5)</u>	<u>Determinada Certificada</u>
14-071-007-00638-004	101000 S	NO	OLIVAR EN PENDIENTE	4,46			4,17 4,46
14-071-007-00643-016	101000 S	NO	OLIVAR EN PENDIENTE	9,42			5,08 5,08

INCIDENCIA DESCRIPCIÓN

73104 Recinto declarado que no cumple en su totalidad con las normas de producción ecológica (compromiso anexo 1, Orden 24 marzo 2011)
 Recinto:14-071-007-00643-016 Cultivo:101000 OLIVAR-SIN VARIEDAD Secano Sup. Declarada:9,42 Sup. Certificada:5,08



1. Reducciones previstas por sobredeclaración, artículo 16 del Reglamento (UE) nº 65/2011

2. Resolución de 3 de agosto de 2012 de la Dirección General de Fondos Agrarios (BOJA nº 159, 14 de agosto de 2012)

3. Superficie declarada admisible tras el ajuste con la conversión SIGPAC para el grupo de pago de herbáceos.

Menor valor entre la superficie declarada admisible tras el ajuste con la conversión SIGPAC y la comprometida admisible para el resto de grupos de pago

4. Se calcula sobre la superficie declarada reducida

5. Superficie de cultivo válido para la ayuda determinada en campo para el grupo de pago de herbáceos.

Superficie de cultivo válido para la ayuda determinada en campo tras el ajuste con la superficie comprometida admisible para el resto de grupos de pago

* Ayuda cofinanciada a través del Plan de Reestructuración del Tabaco de Andalucía contemplado en el Programa de Desarrollo Rural de Andalucía (2007-2013)

<u>APELLIDOS Y NOMBRE / RAZÓN SOCIAL</u>	<u>NIF</u>	<u>EXPEDIENTE</u>	<u>ANUALIDAD DE PAGO</u>		
ALFARO ROMERO MARIA INMACULADA	30208552F	3046911	7ª		
Resumen de superficies					
GRUPO DE PAGO	SUPERFICIE (Hectáreas)				
	<u>Declarada admisible</u>	<u>Comprometida</u>	<u>Declarada Reducida(3)</u>	<u>Resuelta</u>	<u>% Sobredeclaración (1)</u>
OLIVAR EN PENDIENTE	34,01		31,38	31,38	0,00
TOTAL	34,01	31,38	31,38	31,38	

<u>% PENALIZACIÓN</u>				<u>IMPORTE (Euros)</u>					
<u>Admisibilidad (2)</u>	<u>Presentación tardía</u>	<u>Omisión declaración</u>	<u>Condicionalidad</u>	<u>Calculado(4)</u>	<u>FEADER(EJE2)</u>	<u>MAGRAMA</u>	<u>CAPDER</u>	<u>Total</u>	
0,00	0,00	0,00	0,00	A pagar	10.663,86	8.531,09	781,66	1.351,11	10.663,86

RECINTOS

<u>REFERENCIA SIGPAC</u>	<u>CULTIVO</u>	<u>S/R</u>	<u>CONV.</u>	<u>GRUPO PAGO</u>	<u>SUPERFICIE (Hectáreas)</u>			
					<u>Declarada admisible</u>	<u>Conv. SIGPAC</u>	<u>Control C.(5)</u>	<u>Determinada Certificada</u>
14-009-018-00077-006	101000	S	SI	OLIVAR EN PENDIENTE	4,01		3,86	4,01
14-009-018-00077-007	101000	S	SI	OLIVAR EN PENDIENTE	1,75		1,63	1,75
14-009-018-00105-001	101000	S	NO	OLIVAR EN PENDIENTE	1,46		1,46	1,46
14-009-018-00106-001	101000	S	NO	OLIVAR EN PENDIENTE	1,65		1,60	1,65
14-009-018-00108-003	101000	S	NO	OLIVAR EN PENDIENTE	0,32		0,26	0,32
14-009-019-00212-002	101000	S	NO	OLIVAR EN PENDIENTE	4,12		3,81	4,12
14-029-044-00066-001	101000	S	NO	OLIVAR EN PENDIENTE	0,62		0,53	0,62
14-029-044-00073-001	101000	S	NO	OLIVAR EN PENDIENTE	0,50		0,48	0,50
14-029-044-00077-001	101000	S	NO	OLIVAR EN PENDIENTE	1,89		1,74	1,89
14-029-044-00084-001	101000	S	NO	OLIVAR EN PENDIENTE	1,00		0,83	1,00
14-029-044-00088-002	101000	S	NO	OLIVAR EN PENDIENTE	1,29		1,08	1,29
14-029-044-00094-005	101000	S	NO	OLIVAR EN PENDIENTE	0,98		0,97	0,98
14-029-044-00123-001	101000	S	NO	OLIVAR EN PENDIENTE	1,44		1,19	1,44
14-029-044-00131-002	101000	S	NO	OLIVAR EN PENDIENTE	1,25		1,13	1,25
14-029-044-00151-001	101000	S	NO	OLIVAR EN PENDIENTE	0,46		0,44	0,46
14-029-044-00152-001	101000	S	NO	OLIVAR EN PENDIENTE	0,69		0,63	0,69
14-029-044-00154-002	101000	S	NO	OLIVAR EN PENDIENTE	0,29		0,29	0,29
14-029-044-00154-003	101000	S	NO	OLIVAR EN PENDIENTE	0,60		0,60	0,60
14-029-044-00159-002	101000	S	NO	OLIVAR EN PENDIENTE	0,66		0,64	0,66
14-029-044-00161-001	101000	S	NO	OLIVAR EN PENDIENTE	0,40		0,36	0,40
14-029-091-00056-001	101000	S	NO	OLIVAR EN PENDIENTE	1,16		1,15	1,16
14-029-091-00060-003	101000	S	NO	OLIVAR EN PENDIENTE	1,26	0,74	0,74	1,26
14-029-091-00062-001	101000	S	NO	OLIVAR EN PENDIENTE	1,27		1,23	1,27
14-029-091-00065-001	101000	S	NO	OLIVAR EN PENDIENTE	1,17		1,13	1,17
14-029-091-00077-001	101000	S	NO	OLIVAR EN PENDIENTE	1,07		0,95	1,07
14-029-092-00011-002	101000	S	NO	OLIVAR EN PENDIENTE	2,70		2,70	2,70



1. Reducciones previstas por sobredeclaración, artículo 16 del Reglamento (UE) nº 65/2011

2. Resolución de 3 de agosto de 2012 de la Dirección General de Fondos Agrarios (BOJA nº 159, 14 de agosto de 2012)

3. Superficie declarada admisible tras el ajuste con la conversión SIGPAC para el grupo de pago de herbáceos.

4. Menor valor entre la superficie declarada admisible tras el ajuste con la conversión SIGPAC y la comprometida admisible para el resto de grupos de pago

5. Se calcula sobre la superficie declarada reducida

6. Superficie de cultivo válido para la ayuda determinada en campo para el grupo de pago de herbáceos.

7. Superficie de cultivo válido para la ayuda determinada en campo tras el ajuste con la superficie comprometida admisible para el resto de grupos de pago

* Ayuda cofinanciada a través del Plan de Reestructuración del Tabaco de Andalucía contemplado en el Programa de Desarrollo Rural de Andalucía (2007-2013)

<u>APELLIDOS Y NOMBRE / RAZÓN SOCIAL</u>	<u>NIF</u>	<u>EXPEDIENTE</u>	<u>ANUALIDAD DE PAGO</u>		
ALFONSO YUSTE BECERRA S.L.	B14634729	3036323	7ª		
Resumen de superficies					
<u>GRUPO DE PAGO</u>	<u>SUPERFICIE (Hectáreas)</u>				
	<u>Declarada admisible</u>	<u>Comprometida</u>	<u>Declarada Reducida(3)</u>	<u>Resuelta</u>	<u>% Sobredeclaración (1)</u>
OLIVAR EN PENDIENTE	53,45		53,45	53,45	0,00
TOTAL	53,45	53,92	53,45	53,45	

<u>% PENALIZACIÓN</u>				<u>IMPORTE (Euros)</u>				
<u>Admisibilidad (2)</u>	<u>Presentación tardía</u>	<u>Omisión declaración</u>	<u>Condicionalidad</u>	<u>Calculado(4)</u>	<u>FEADER(EJE2)</u>	<u>MAGRAMA</u>	<u>CAPDER</u>	<u>Total</u>
10,00	0,00	0,00	0,00	Pago realizado	8.498,50	778,67	1.345,96	10.623,13
				A pagar	3.999,30	366,44	633,38	4.999,12
TOTAL				17.358,06	12.497,80	1.145,11	1.979,34	15.622,25

RECINTOS

<u>REFERENCIA SIGPAC</u>	<u>CULTIVO</u>	<u>S/R</u>	<u>CONV.</u>	<u>GRUPO PAGO</u>	<u>SUPERFICIE (Hectáreas)</u>			
					<u>Declarada admisible</u>	<u>Conv. SIGPAC</u>	<u>Control C.(5)</u>	<u>Determinada Certificada</u>
14-047-007-00009-006	101000	S	NO	OLIVAR EN PENDIENTE	9,66	9,66	9,66	9,66
14-047-007-00009-012	101000	S	NO	OLIVAR EN PENDIENTE	0,41		0,41	0,41
14-047-007-00009-016	101000	S	NO	OLIVAR EN PENDIENTE	5,85		5,85	5,85
14-047-011-00014-001	101000	S	NO	OLIVAR EN PENDIENTE	5,50	5,50	5,50	5,50
14-047-011-00014-008	101000	S		OLIVAR EN PENDIENTE	3,15	3,15	3,15	0,00
14-047-011-00015-002	101000	S	NO	OLIVAR EN PENDIENTE	6,28		6,28	6,28
14-047-011-00015-003	101000	S	NO	OLIVAR EN PENDIENTE	4,70	4,70	4,70	4,70
14-047-011-00016-002	101000	S	NO	OLIVAR EN PENDIENTE	3,40		3,40	3,40
14-047-011-00016-003	101000	S	NO	OLIVAR EN PENDIENTE	7,05	7,05	7,05	7,05
14-047-011-00016-008	101000	S	NO	OLIVAR EN PENDIENTE	4,43	4,43	4,43	4,43
14-047-011-00016-009	101000	S	NO	OLIVAR EN PENDIENTE	2,02		2,02	2,02
14-047-011-00016-014	101000	S		OLIVAR EN PENDIENTE	1,00	1,00	1,00	0,00

INCIDENCIA DESCRIPCIÓN

73103 El recinto declarado no cumple con las normas de producción ecológica (compromiso anexo 1, Orden 24 marzo 2011)
 Recinto:14-047-011-00014-008 Cultivo:101000 OLIVAR-SIN VARIEDAD Secano
 Recinto:14-047-011-00016-014 Cultivo:101000 OLIVAR-SIN VARIEDAD Secano

<u>Id. Com</u>	<u>Compromiso</u>	<u>% admisibilidad</u>
C1_03	Cumplir con las normas de producción establecidas en el Reglamento (CE) nº 834/2007, del Consejo, de 28 de junio de 2007, que regula la producción ecológica.	10,00



1. Reducciones previstas por sobredeclaración, artículo 16 del Reglamento (UE) nº 65/2011

2. Resolución de 3 de agosto de 2012 de la Dirección General de Fondos Agrarios (BOJA nº 159, 14 de agosto de 2012)

3. Superficie declarada admisible tras el ajuste con la conversión SIGPAC para el grupo de pago de herbáceos.

Menor valor entre la superficie declarada admisible tras el ajuste con la conversión SIGPAC y la comprometida admisible para el resto de grupos de pago

4. Se calcula sobre la superficie declarada reducida

5. Superficie de cultivo válido para la ayuda determinada en campo para el grupo de pago de herbáceos.

Superficie de cultivo válido para la ayuda determinada en campo tras el ajuste con la superficie comprometida admisible para el resto de grupos de pago

* Ayuda cofinanciada a través del Plan de Reestructuración del Tabaco de Andalucía contemplado en el Programa de Desarrollo Rural de Andalucía (2007-2013)

<u>APELLIDOS Y NOMBRE / RAZÓN SOCIAL</u>	<u>NIF</u>	<u>EXPEDIENTE</u>	<u>ANUALIDAD DE PAGO</u>
ALGAR SANTACRUZ ANTONIO JESUS	30980549D	3033650	6ª

Resumen de superficies

<u>GRUPO DE PAGO</u>	<u>SUPERFICIE (Hectáreas)</u>				<u>% Sobredeclaración (1)</u>
	<u>Declarada admisible</u>	<u>Comprometida</u>	<u>Declarada Reducida(3)</u>	<u>Resuelta</u>	
OLIVAR	0,11		0,11	0,11	0,00
OLIVAR EN PENDIENTE	14,02		13,18	13,18	0,00
TOTAL	14,13	13,29	13,29	13,29	

% PENALIZACIÓN**IMPORTE (Euros)**

<u>Admisibilidad (2)</u>	<u>Presentación tardía</u>	<u>Omisión declaración</u>	<u>Condicionalidad</u>		<u>Calculado(4)</u>	<u>FEADER(EJE2)</u>	<u>MAGRAMA</u>	<u>CAPDER</u>	<u>Total</u>
0,00	0,00	0,00	0,00	Pago realizado		2.404,96	220,35	380,88	3.006,19
				A pagar		1.131,74	103,70	179,24	1.414,68
				TOTAL	4.420,87	3.536,70	324,05	560,12	4.420,87

RECINTOS

<u>REFERENCIA SIGPAC</u>	<u>CULTIVO</u>	<u>S/R</u>	<u>CONV.</u>	<u>GRUPO PAGO</u>	<u>Declarada admisible</u>	<u>SUPERFICIE (Hectáreas)</u>		
					<u>Conv. SIGPAC</u>	<u>Control C.(5)</u>	<u>Determinada</u>	<u>Certificada</u>
14-047-002-00080-003	101000	S	NO	OLIVAR EN PENDIENTE	0,43		0,42	0,43
14-047-002-00080-005	101000	S	NO	OLIVAR	0,03		0,03	0,03
14-047-003-00062-013	101000	S	NO	OLIVAR EN PENDIENTE	0,09		0,09	0,09
14-047-003-00062-016	101000	S	NO	OLIVAR EN PENDIENTE	10,10	10,10	10,10	10,10
14-047-003-00062-021	101000	S	NO	OLIVAR	0,04		0,04	0,04
14-047-003-00062-032	101000	S		OLIVAR EN PENDIENTE	0,08	0,08	0,08	0,00
14-047-003-00062-033	101000	S		OLIVAR	0,04	0,04	0,04	0,00
14-047-003-00067-001	101000	S	NO	OLIVAR EN PENDIENTE	1,43		1,30	1,43
14-047-003-00081-001	101000	S	NO	OLIVAR EN PENDIENTE	1,89		1,78	1,89

INCIDENCIA DESCRIPCIÓN

73103 El recinto declarado no cumple con las normas de producción ecológica (compromiso anexo 1, Orden 24 marzo 2011)

Recinto:14-047-003-00062-032 Cultivo:101000 OLIVAR-SIN VARIEDAD Secano

Recinto:14-047-003-00062-033 Cultivo:101000 OLIVAR-SIN VARIEDAD Secano

<u>APELLIDOS Y NOMBRE / RAZÓN SOCIAL</u>	<u>NIF</u>	<u>EXPEDIENTE</u>	<u>ANUALIDAD DE PAGO</u>
ALINQUE LUCENA FRANCISCO	30516663X	3033864	7ª

Resumen de superficies

<u>GRUPO DE PAGO</u>	<u>SUPERFICIE (Hectáreas)</u>				<u>% Sobredeclaración (1)</u>
	<u>Declarada admisible</u>	<u>Comprometida</u>	<u>Declarada Reducida(3)</u>	<u>Resuelta</u>	
CITRICOS	3,88		3,88	3,88	0,00
TOTAL	3,88	3,88	3,88	3,88	

% PENALIZACIÓN**IMPORTE (Euros)**

<u>Admisibilidad (2)</u>	<u>Presentación tardía</u>	<u>Omisión declaración</u>	<u>Condicionalidad</u>		<u>Calculado(4)</u>	<u>FEADER(EJE2)</u>	<u>MAGRAMA</u>	<u>CAPDER</u>	<u>Total</u>
0,00	0,00	0,00	0,00	Pago realizado		969,58	88,84	153,56	1.211,98
				A pagar		456,27	41,81	72,26	570,34
				TOTAL	1.782,32	1.425,85	130,65	225,82	1.782,32

RECINTOS

<u>REFERENCIA SIGPAC</u>	<u>CULTIVO</u>	<u>S/R</u>	<u>CONV.</u>	<u>GRUPO PAGO</u>	<u>Declarada admisible</u>	<u>SUPERFICIE (Hectáreas)</u>		
					<u>Conv. SIGPAC</u>	<u>Control C.(5)</u>	<u>Determinada</u>	<u>Certificada</u>
14-030-010-00068-002	206000	R	NO	CITRICOS	0,80		0,80	0,80
14-030-011-00056-001	206000	R	NO	CITRICOS	3,08		3,08	3,08

1. Reducciones previstas por sobredeclaración, artículo 16 del Reglamento (UE) nº 65/2011

2. Resolución de 3 de agosto de 2012 de la Dirección General de Fondos Agrarios (BOJA nº 159, 14 de agosto de 2012)

3. Superficie declarada admisible tras el ajuste con la conversión SIGPAC para el grupo de pago de herbáceos.

Menor valor entre la superficie declarada admisible tras el ajuste con la conversión SIGPAC y la comprometida admisible para el resto de grupos de pago

4. Se calcula sobre la superficie declarada reducida

5. Superficie de cultivo válido para la ayuda determinada en campo para el grupo de pago de herbáceos.

Superficie de cultivo válido para la ayuda determinada en campo tras el ajuste con la superficie comprometida admisible para el resto de grupos de pago

* Ayuda cofinanciada a través del Plan de Reestructuración del Tabaco de Andalucía contemplado en el Programa de Desarrollo Rural de Andalucía (2007-2013)

<u>APELLIDOS Y NOMBRE / RAZÓN SOCIAL</u>	<u>NIF</u>	<u>EXPEDIENTE</u>	<u>ANUALIDAD DE PAGO</u>
ALMAGRO MUÑOZ FERNANDO JOSE	30509020A	3009483	7ª

Resumen de superficies

<u>GRUPO DE PAGO</u>	<u>SUPERFICIE (Hectáreas)</u>				<u>% Sobredeclaración (1)</u>
	<u>Declarada admisible</u>	<u>Comprometida</u>	<u>Declarada Reducida(3)</u>	<u>Resuelta</u>	
OLIVAR EN PENDIENTE	3,27		2,96	2,96	0,00
TOTAL	3,27	2,96	2,96	2,96	

% PENALIZACIÓN**IMPORTE (Euros)**

<u>Admisibilidad (2)</u>	<u>Presentación tardía</u>	<u>Omisión declaración</u>	<u>Condicionalidad</u>		<u>Calculado(4)</u>	<u>FEADER(EJE2)</u>	<u>MAGRAMA</u>	<u>CAPDER</u>	<u>Total</u>
0,00	0,00	0,00	0,00	Pago realizado		536,79	49,18	85,02	670,99
				A pagar		252,61	23,15	40,00	315,76
				TOTAL	986,75	789,40	72,33	125,02	986,75

RECINTOS

<u>REFERENCIA SIGPAC</u>	<u>CULTIVO S/R</u>	<u>CONV.</u>	<u>GRUPO PAGO</u>	<u>Declarada admisible</u>	<u>Conv. SIGPAC</u>	<u>SUPERFICIE (Hectáreas)</u>	<u>Control C.(5)</u>	<u>Determinada</u>	<u>Certificada</u>
14-070-015-00109-002	101000 S	NO	OLIVAR EN PENDIENTE	0,20	0,03		0,03	0,20	
14-070-015-00110-001	101000 S	NO	OLIVAR EN PENDIENTE	3,07	3,04		3,04	3,07	

<u>APELLIDOS Y NOMBRE / RAZÓN SOCIAL</u>	<u>NIF</u>	<u>EXPEDIENTE</u>	<u>ANUALIDAD DE PAGO</u>
ALONSO FERNANDEZ ALBERTO	71246734W	3038676	4ª

Resumen de superficies

<u>GRUPO DE PAGO</u>	<u>SUPERFICIE (Hectáreas)</u>				<u>% Sobredeclaración (1)</u>
	<u>Declarada admisible</u>	<u>Comprometida</u>	<u>Declarada Reducida(3)</u>	<u>Resuelta</u>	
OLIVAR EN PENDIENTE	1,22		1,22	1,22	0,00
TOTAL	1,22	1,23	1,22	1,22	

% PENALIZACIÓN**IMPORTE (Euros)**

<u>Admisibilidad (2)</u>	<u>Presentación tardía</u>	<u>Omisión declaración</u>	<u>Condicionalidad</u>		<u>Calculado(4)</u>	<u>FEADER(EJE2)</u>	<u>MAGRAMA</u>	<u>CAPDER</u>	<u>Total</u>
0,00	0,00	0,00	0,00	Pago realizado		221,24	20,27	35,05	276,56
				A pagar		104,11	9,54	16,49	130,14
				TOTAL	406,70	325,35	29,81	51,54	406,70

RECINTOS

<u>REFERENCIA SIGPAC</u>	<u>CULTIVO S/R</u>	<u>CONV.</u>	<u>GRUPO PAGO</u>	<u>Declarada admisible</u>	<u>Conv. SIGPAC</u>	<u>SUPERFICIE (Hectáreas)</u>	<u>Control C.(5)</u>	<u>Determinada</u>	<u>Certificada</u>
14-054-061-00040-003	101000 S	NO	OLIVAR EN PENDIENTE	0,21			0,21	0,21	
14-054-061-00040-004	101000 S	NO	OLIVAR EN PENDIENTE	1,01	1,01		1,01	1,01	



1. Reducciones previstas por sobredeclaración, artículo 16 del Reglamento (UE) nº 65/2011

2. Resolución de 3 de agosto de 2012 de la Dirección General de Fondos Agrarios (BOJA nº 159, 14 de agosto de 2012)

3. Superficie declarada admisible tras el ajuste con la conversión SIGPAC para el grupo de pago de herbáceos.

4. Menor valor entre la superficie declarada admisible tras el ajuste con la conversión SIGPAC y la comprometida admisible para el resto de grupos de pago

5. Se calcula sobre la superficie declarada reducida

6. Superficie de cultivo válido para la ayuda determinada en campo para el grupo de pago de herbáceos.

7. Superficie de cultivo válido para la ayuda determinada en campo tras el ajuste con la superficie comprometida admisible para el resto de grupos de pago

* Ayuda cofinanciada a través del Plan de Reestructuración del Tabaco de Andalucía contemplado en el Programa de Desarrollo Rural de Andalucía (2007-2013)

<u>APELLIDOS Y NOMBRE / RAZÓN SOCIAL</u>	<u>NIF</u>	<u>EXPEDIENTE</u>	<u>ANUALIDAD DE PAGO</u>				
ALONSO RUIZ JOSE	30011384H	3032223	7ª				
Resumen de superficies							
GRUPO DE PAGO			SUPERFICIE (Hectáreas)				
			<u>Declarada admisible</u>	<u>Comprometida</u>	<u>Declarada Reducida(3)</u>	<u>Resuelta</u>	<u>% Sobredeclaración (1)</u>
OLIVAR EN PENDIENTE			26,88		26,77	26,77	0,00
TOTAL			26,88	26,77	26,77	26,77	

<u>% PENALIZACIÓN</u>				<u>IMPORTE (Euros)</u>					
<u>Admisibilidad (2)</u>	<u>Presentación tardía</u>	<u>Omisión declaración</u>	<u>Condicionalidad</u>	<u>Calculado(4)</u>	<u>FEADER(EJE2)</u>	<u>MAGRAMA</u>	<u>CAPDER</u>	<u>Total</u>	
0,00	0,00	0,00	0,00	Pago realizado	4.854,68	444,81	768,86	6.068,35	
				A pagar	2.284,56	209,32	361,82	2.855,70	
				TOTAL	8.924,05	7.139,24	654,13	1.130,68	8.924,05

<u>RECINTOS</u>					<u>Declarada admisible</u>	<u>SUPERFICIE (Hectáreas)</u>		
<u>REFERENCIA SIGPAC</u>	<u>CULTIVO</u>	<u>S/R</u>	<u>CONV.</u>	<u>GRUPO PAGO</u>	<u>Conv. SIGPAC</u>	<u>Control C.(5)</u>	<u>Determinada</u>	<u>Certificada</u>
14-047-001-00078-002	101000	S	NO	OLIVAR EN PENDIENTE	20,27	20,16	20,16	20,27
14-047-023-00005-001	101000	S	NO	OLIVAR EN PENDIENTE	6,61	6,61	6,61	6,71

<u>APELLIDOS Y NOMBRE / RAZÓN SOCIAL</u>	<u>NIF</u>	<u>EXPEDIENTE</u>	<u>ANUALIDAD DE PAGO</u>				
AMOR FERNANDEZ ANDRES	75701286Y	3012529	7ª				
Resumen de superficies							
GRUPO DE PAGO			SUPERFICIE (Hectáreas)				
			<u>Declarada admisible</u>	<u>Comprometida</u>	<u>Declarada Reducida(3)</u>	<u>Resuelta</u>	<u>% Sobredeclaración (1)</u>
OLIVAR EN PENDIENTE			5,79		5,28	5,28	0,00
TOTAL			5,79	5,29	5,28	5,28	

<u>% PENALIZACIÓN</u>				<u>IMPORTE (Euros)</u>					
<u>Admisibilidad (2)</u>	<u>Presentación tardía</u>	<u>Omisión declaración</u>	<u>Condicionalidad</u>	<u>Calculado(4)</u>	<u>FEADER(EJE2)</u>	<u>MAGRAMA</u>	<u>CAPDER</u>	<u>Total</u>	
0,00	0,00	0,00	0,00	Pago realizado	957,51	87,73	151,66	1.196,90	
				A pagar	450,59	41,29	71,36	563,24	
				TOTAL	1.760,14	1.408,10	129,02	223,02	1.760,14

<u>RECINTOS</u>					<u>Declarada admisible</u>	<u>SUPERFICIE (Hectáreas)</u>		
<u>REFERENCIA SIGPAC</u>	<u>CULTIVO</u>	<u>S/R</u>	<u>CONV.</u>	<u>GRUPO PAGO</u>	<u>Conv. SIGPAC</u>	<u>Control C.(5)</u>	<u>Determinada</u>	<u>Certificada</u>
14-054-055-00006-004	101000	S	NO	OLIVAR EN PENDIENTE	1,72	1,32	1,32	1,72
14-054-055-00018-003	101000	S	NO	OLIVAR EN PENDIENTE	1,09		1,04	1,09
14-054-055-00026-001	101000	S	NO	OLIVAR EN PENDIENTE	0,56		0,51	0,56
14-054-055-00027-001	101000	S	NO	OLIVAR EN PENDIENTE	0,91		0,90	0,91
14-054-055-00028-002	101000	S	NO	OLIVAR EN PENDIENTE	1,51	1,51	1,51	1,51



1. Reducciones previstas por sobredeclaración, artículo 16 del Reglamento (UE) nº 65/2011

2. Resolución de 3 de agosto de 2012 de la Dirección General de Fondos Agrarios (BOJA nº 159, 14 de agosto de 2012)

3. Superficie declarada admisible tras el ajuste con la conversión SIGPAC para el grupo de pago de herbáceos.

4. Menor valor entre la superficie declarada admisible tras el ajuste con la conversión SIGPAC y la comprometida admisible para el resto de grupos de pago

5. Se calcula sobre la superficie declarada reducida

6. Superficie de cultivo válido para la ayuda determinada en campo para el grupo de pago de herbáceos.

7. Superficie de cultivo válido para la ayuda determinada en campo tras el ajuste con la superficie comprometida admisible para el resto de grupos de pago

* Ayuda cofinanciada a través del Plan de Reestructuración del Tabaco de Andalucía contemplado en el Programa de Desarrollo Rural de Andalucía (2007-2013)

<u>APELLIDOS Y NOMBRE / RAZÓN SOCIAL</u>	<u>NIF</u>	<u>EXPEDIENTE</u>	<u>ANUALIDAD DE PAGO</u>
ANGEL TORRICO ROMERO C.B.	E14829139	3032191	7ª

Resumen de superficies

<u>GRUPO DE PAGO</u>	<u>SUPERFICIE (Hectáreas)</u>				<u>% Sobredeclaración (1)</u>
	<u>Declarada admisible</u>	<u>Comprometida</u>	<u>Declarada Reducida(3)</u>	<u>Resuelta</u>	
OLIVAR	7,37		7,17	7,17	0,00
TOTAL	7,37	7,17	7,17	7,17	

% PENALIZACIÓN**IMPORTE (Euros)**

<u>Admisibilidad (2)</u>	<u>Presentación tardía</u>	<u>Omisión declaración</u>	<u>Condicionabilidad</u>		<u>Calculado(4)</u>	<u>FEADER(EJE2)</u>	<u>MAGRAMA</u>	<u>CAPDER</u>	<u>Total</u>
0,00	0,00	0,00	0,00	Pago realizado		948,87	86,94	150,28	1.186,09
				A pagar		446,53	40,91	70,72	558,16
				TOTAL	1.744,25	1.395,40	127,85	221,00	1.744,25

RECINTOS

<u>REFERENCIA SIGPAC</u>	<u>CULTIVO S/R</u>	<u>CONV.</u>	<u>GRUPO PAGO</u>	<u>Declarada admisible</u>	<u>SUPERFICIE (Hectáreas)</u>		
					<u>Conv. SIGPAC</u>	<u>Control C.(5) Determinada</u>	<u>Certificada</u>
14-035-017-00074-002	101000 S	NO	OLIVAR	1,03		0,92	1,03
14-035-017-00702-001	101000 S	NO	OLIVAR	0,53		0,48	0,53
14-035-053-00294-001	101000 S	NO	OLIVAR	2,37		2,37	2,44
14-035-053-00297-001	101000 S	NO	OLIVAR	3,44		3,41	3,47

<u>APELLIDOS Y NOMBRE / RAZÓN SOCIAL</u>	<u>NIF</u>	<u>EXPEDIENTE</u>	<u>ANUALIDAD DE PAGO</u>
ANGUAS SANCHEZ EVARISTA	30133035E	3013977	6ª

Resumen de superficies

<u>GRUPO DE PAGO</u>	<u>SUPERFICIE (Hectáreas)</u>				<u>% Sobredeclaración (1)</u>
	<u>Declarada admisible</u>	<u>Comprometida</u>	<u>Declarada Reducida(3)</u>	<u>Resuelta</u>	
OLIVAR EN PENDIENTE	4,68		4,37	4,37	0,00
OLIVAR	4,41		3,89	3,89	0,00
TOTAL	9,09	8,26	8,26	8,26	

% PENALIZACIÓN**IMPORTE (Euros)**

<u>Admisibilidad (2)</u>	<u>Presentación tardía</u>	<u>Omisión declaración</u>	<u>Condicionabilidad</u>		<u>Calculado(4)</u>	<u>FEADER(EJE2)</u>	<u>MAGRAMA</u>	<u>CAPDER</u>	<u>Total</u>
0,00	0,00	0,00	0,00	Pago realizado		1.307,29	119,78	207,04	1.634,11
				A pagar		615,19	56,37	97,43	768,99
				TOTAL	2.403,10	1.922,48	176,15	304,47	2.403,10

RECINTOS

<u>REFERENCIA SIGPAC</u>	<u>CULTIVO S/R</u>	<u>CONV.</u>	<u>GRUPO PAGO</u>	<u>Declarada admisible</u>	<u>SUPERFICIE (Hectáreas)</u>		
					<u>Conv. SIGPAC</u>	<u>Control C.(5) Determinada</u>	<u>Certificada</u>
14-035-017-00676-001	101000 S	NO	OLIVAR	1,02		1,02	1,10
14-035-017-00677-004	101000 S	NO	OLIVAR EN PENDIENTE	4,29		3,98	4,45
14-035-017-00677-005	101000 S	NO	OLIVAR EN PENDIENTE	0,39		0,39	0,39
14-035-017-00677-019	101000 S	NO	OLIVAR	3,39		2,87	3,39



1. Reducciones previstas por sobredeclaración, artículo 16 del Reglamento (UE) nº 65/2011

2. Resolución de 3 de agosto de 2012 de la Dirección General de Fondos Agrarios (BOJA nº 159, 14 de agosto de 2012)

3. Superficie declarada admisible tras el ajuste con la conversión SIGPAC para el grupo de pago de herbáceos.

4. Menor valor entre la superficie declarada admisible tras el ajuste con la conversión SIGPAC y la comprometida admisible para el resto de grupos de pago

5. Se calcula sobre la superficie declarada reducida

6. Superficie de cultivo válido para la ayuda determinada en campo para el grupo de pago de herbáceos.

7. Superficie de cultivo válido para la ayuda determinada en campo tras el ajuste con la superficie comprometida admisible para el resto de grupos de pago

* Ayuda cofinanciada a través del Plan de Reestructuración del Tabaco de Andalucía contemplado en el Programa de Desarrollo Rural de Andalucía (2007-2013)

<u>APELLIDOS Y NOMBRE / RAZÓN SOCIAL</u>	<u>NIF</u>	<u>EXPEDIENTE</u>	<u>ANUALIDAD DE PAGO</u>
APALATEGUI ISASA MARIA CONSUELO	24761504A	3026821	7ª

Resumen de superficies

<u>GRUPO DE PAGO</u>	<u>SUPERFICIE (Hectáreas)</u>				<u>% Sobredeclaración (1)</u>
	<u>Declarada admisible</u>	<u>Comprometida</u>	<u>Declarada Reducida(3)</u>	<u>Resuelta</u>	
OLIVAR EN PENDIENTE	4,37		4,18	4,18	0,00
TOTAL	4,37	4,18	4,18	4,18	

% PENALIZACIÓN**IMPORTE (Euros)**

<u>Admisibilidad (2)</u>	<u>Presentación tardía</u>	<u>Omisión declaración</u>	<u>Condicionalidad</u>		<u>Calculado(4)</u>	<u>FEADER(EJE2)</u>	<u>MAGRAMA</u>	<u>CAPDER</u>	<u>Total</u>
0,00	0,00	0,00	0,00	Pago realizado		758,03	69,46	120,05	947,54
				A pagar		356,72	32,68	56,50	445,90
				TOTAL	1.393,44	1.114,75	102,14	176,55	1.393,44

RECINTOS

<u>REFERENCIA SIGPAC</u>	<u>CULTIVO</u>	<u>S/R</u>	<u>CONV.</u>	<u>GRUPO PAGO</u>	<u>Declarada admisible</u>	<u>Conv. SIGPAC</u>	<u>SUPERFICIE (Hectáreas)</u> <u>Control C.(5) Determinada</u>	<u>Certificada</u>
14-003-034-00009-005	101000	S	NO	OLIVAR EN PENDIENTE	4,37	4,35	4,35	4,37

<u>APELLIDOS Y NOMBRE / RAZÓN SOCIAL</u>	<u>NIF</u>	<u>EXPEDIENTE</u>	<u>ANUALIDAD DE PAGO</u>
APARICIO MARTIN JUAN BARTOLOME	75705934P	3004579	7ª

Resumen de superficies

<u>GRUPO DE PAGO</u>	<u>SUPERFICIE (Hectáreas)</u>				<u>% Sobredeclaración (1)</u>
	<u>Declarada admisible</u>	<u>Comprometida</u>	<u>Declarada Reducida(3)</u>	<u>Resuelta</u>	
OLIVAR EN PENDIENTE	19,20		18,76	18,76	0,00
TOTAL	19,20	18,76	18,76	18,76	

% PENALIZACIÓN**IMPORTE (Euros)**

<u>Admisibilidad (2)</u>	<u>Presentación tardía</u>	<u>Omisión declaración</u>	<u>Condicionalidad</u>		<u>Calculado(4)</u>	<u>FEADER(EJE2)</u>	<u>MAGRAMA</u>	<u>CAPDER</u>	<u>Total</u>
0,00	0,00	0,00	0,00	Pago realizado		3.402,08	311,72	538,80	4.252,60
				A pagar		1.600,98	146,69	253,56	2.001,23
				TOTAL	6.253,83	5.003,06	458,41	792,36	6.253,83

RECINTOS

<u>REFERENCIA SIGPAC</u>	<u>CULTIVO</u>	<u>S/R</u>	<u>CONV.</u>	<u>GRUPO PAGO</u>	<u>Declarada admisible</u>	<u>Conv. SIGPAC</u>	<u>SUPERFICIE (Hectáreas)</u> <u>Control C.(5) Determinada</u>	<u>Certificada</u>
14-054-059-00030-003	101000	S	NO	OLIVAR EN PENDIENTE	2,51		2,46	2,51
14-054-059-00031-001	101000	S	NO	OLIVAR EN PENDIENTE	1,22		1,22	1,22
14-054-059-00035-001	101000	S	NO	OLIVAR EN PENDIENTE	0,28		0,28	0,28
14-054-059-00051-001	101000	S	NO	OLIVAR EN PENDIENTE	1,12		1,09	1,12
14-054-059-00067-002	101000	S	NO	OLIVAR EN PENDIENTE	4,84		4,60	4,84
14-054-059-00067-003	101000	S	NO	OLIVAR EN PENDIENTE	1,56	1,46	1,46	1,56
14-054-059-00068-003	101000	S	NO	OLIVAR EN PENDIENTE	6,98		6,98	6,98
14-054-059-00088-001	101000	S	NO	OLIVAR EN PENDIENTE	0,69		0,69	0,69



1. Reducciones previstas por sobredeclaración, artículo 16 del Reglamento (UE) nº 65/2011

2. Resolución de 3 de agosto de 2012 de la Dirección General de Fondos Agrarios (BOJA nº 159, 14 de agosto de 2012)

3. Superficie declarada admisible tras el ajuste con la conversión SIGPAC para el grupo de pago de herbáceos.

4. Menor valor entre la superficie declarada admisible tras el ajuste con la conversión SIGPAC y la comprometida admisible para el resto de grupos de pago

5. Se calcula sobre la superficie declarada reducida

6. Superficie de cultivo válido para la ayuda determinada en campo para el grupo de pago de herbáceos.

7. Superficie de cultivo válido para la ayuda determinada en campo tras el ajuste con la superficie comprometida admisible para el resto de grupos de pago

* Ayuda cofinanciada a través del Plan de Reestructuración del Tabaco de Andalucía contemplado en el Programa de Desarrollo Rural de Andalucía (2007-2013)

<u>APELLIDOS Y NOMBRE / RAZÓN SOCIAL</u>	<u>NIF</u>	<u>EXPEDIENTE</u>	<u>ANUALIDAD DE PAGO</u>
AREVALO GARCIA CATALINA	37795188R	3043046	7ª

Resumen de superficies

<u>GRUPO DE PAGO</u>	<u>SUPERFICIE (Hectáreas)</u>				<u>% Sobredeclaración (1)</u>
	<u>Declarada admisible</u>	<u>Comprometida</u>	<u>Declarada Reducida(3)</u>	<u>Resuelta</u>	
OLIVAR EN PENDIENTE	48,94		47,97	47,97	0,00
TOTAL	48,94	47,97	47,97	47,97	

% PENALIZACIÓN**IMPORTE (Euros)**

<u>Admisibilidad (2)</u>	<u>Presentación tardía</u>	<u>Omisión declaración</u>	<u>Condicionalidad</u>		<u>Calculado(4)</u>	<u>FEADER(EJE2)</u>	<u>MAGRAMA</u>	<u>CAPDER</u>	<u>Total</u>
0,00	0,00	0,00	0,00	Pago realizado		8.699,25	797,07	1.377,75	10.874,07
				A pagar		4.093,77	375,09	648,35	5.117,21
				TOTAL	15.991,28	12.793,02	1.172,16	2.026,10	15.991,28

RECINTOS

<u>REFERENCIA SIGPAC</u>	<u>CULTIVO S/R</u>	<u>CONV.</u>	<u>GRUPO PAGO</u>	<u>SUPERFICIE (Hectáreas)</u>				
				<u>Declarada admisible</u>	<u>Conv. SIGPAC</u>	<u>Control C.(5)</u>	<u>Determinada</u>	<u>Certificada</u>
14-054-052-00048-002	101000 S	NO	OLIVAR EN PENDIENTE	14,45			14,24	14,45
14-054-052-00049-003	101000 S	NO	OLIVAR EN PENDIENTE	11,87	11,87		11,87	11,87
14-054-052-00049-005	101000 S		OLIVAR EN PENDIENTE	0,81			0,81	0,00
14-054-056-00035-004	101000 S	NO	OLIVAR EN PENDIENTE	0,87			0,87	0,86
14-054-056-00043-001	101000 S	NO	OLIVAR EN PENDIENTE	8,98			8,97	8,98
14-054-056-00046-001	101000 S	NO	OLIVAR EN PENDIENTE	0,68	0,68		0,68	0,65
14-054-056-00046-003	101000 S	NO	OLIVAR EN PENDIENTE	0,09			0,09	0,09
14-054-056-00049-002	101000 S	NO	OLIVAR EN PENDIENTE	11,16			11,16	11,15
14-054-056-00049-006	101000 S		OLIVAR EN PENDIENTE	0,01			0,01	0,00
14-054-056-00049-008	101000 S	NO	OLIVAR EN PENDIENTE	0,02			0,02	0,02

INCIDENCIA DESCRIPCIÓN

73103 El recinto declarado no cumple con las normas de producción ecológica (compromiso anexo 1, Orden 24 marzo 2011)

Recinto:14-054-052-00049-005 Cultivo:101000 OLIVAR-SIN VARIEDAD Secano

Recinto:14-054-056-00049-006 Cultivo:101000 OLIVAR-SIN VARIEDAD Secano

73104 Recinto declarado que no cumple en su totalidad con las normas de producción ecológica (compromiso anexo 1, Orden 24 marzo 2011)

Recinto:14-054-056-00035-004 Cultivo:101000 OLIVAR-SIN VARIEDAD Secano Sup. Declarada:0,87 Sup. Certificada:0,86

Recinto:14-054-056-00046-001 Cultivo:101000 OLIVAR-SIN VARIEDAD Secano Sup. Declarada:0,68 Sup. Certificada:0,65

Recinto:14-054-056-00049-002 Cultivo:101000 OLIVAR-SIN VARIEDAD Secano Sup. Declarada:11,16 Sup. Certificada:11,15



1. Reducciones previstas por sobredeclaración, artículo 16 del Reglamento (UE) nº 65/2011

2. Resolución de 3 de agosto de 2012 de la Dirección General de Fondos Agrarios (BOJA nº 159, 14 de agosto de 2012)

3. Superficie declarada admisible tras el ajuste con la conversión SIGPAC para el grupo de pago de herbáceos.

Menor valor entre la superficie declarada admisible tras el ajuste con la conversión SIGPAC y la comprometida admisible para el resto de grupos de pago

4. Se calcula sobre la superficie declarada reducida

5. Superficie de cultivo válido para la ayuda determinada en campo para el grupo de pago de herbáceos.

Superficie de cultivo válido para la ayuda determinada en campo tras el ajuste con la superficie comprometida admisible para el resto de grupos de pago

* Ayuda cofinanciada a través del Plan de Reestructuración del Tabaco de Andalucía contemplado en el Programa de Desarrollo Rural de Andalucía (2007-2013)

<u>APELLIDOS Y NOMBRE / RAZÓN SOCIAL</u>	<u>NIF</u>	<u>EXPEDIENTE</u>	<u>ANUALIDAD DE PAGO</u>
AREVALO ORTEGA SANTIAGO	30088052G	3025437	7ª

Resumen de superficies

<u>GRUPO DE PAGO</u>	<u>SUPERFICIE (Hectáreas)</u>				<u>% Sobredeclaración (1)</u>
	<u>Declarada admisible</u>	<u>Comprometida</u>	<u>Declarada Reducida(3)</u>	<u>Resuelta</u>	
OLIVAR EN PENDIENTE	5,26		4,98	4,98	0,00
TOTAL	5,26	4,98	4,98	4,98	

% PENALIZACIÓN**IMPORTE (Euros)**

<u>Admisibilidad (2)</u>	<u>Presentación tardía</u>	<u>Omisión declaración</u>	<u>Condicionalidad</u>		<u>Calculado(4)</u>	<u>FEADER(EJE2)</u>	<u>MAGRAMA</u>	<u>CAPDER</u>	<u>Total</u>
0,00	0,00	0,00	0,00	Pago realizado		903,11	82,75	143,03	1.128,89
				A pagar		424,99	38,94	67,31	531,24
				TOTAL	1.660,13	1.328,10	121,69	210,34	1.660,13

RECINTOS

<u>REFERENCIA SIGPAC</u>	<u>CULTIVO S/R</u>	<u>CONV.</u>	<u>GRUPO PAGO</u>	<u>SUPERFICIE (Hectáreas)</u>			
				<u>Declarada admisible</u>	<u>Conv. SIGPAC</u>	<u>Control C.(5)</u>	<u>Determinada Certificada</u>
14-009-005-00066-001	101000 S	NO	OLIVAR EN PENDIENTE	0,87			0,87
14-009-008-00080-001	101000 S	NO	OLIVAR EN PENDIENTE	1,76			1,64
14-009-008-00104-005	101000 S	NO	OLIVAR EN PENDIENTE	1,36			1,34
14-009-008-00132-005	101000 S	NO	OLIVAR EN PENDIENTE	1,27			1,13



1. Reducciones previstas por sobredeclaración, artículo 16 del Reglamento (UE) nº 65/2011

2. Resolución de 3 de agosto de 2012 de la Dirección General de Fondos Agrarios (BOJA nº 159, 14 de agosto de 2012)

3. Superficie declarada admisible tras el ajuste con la conversión SIGPAC para el grupo de pago de herbáceos.

4. Menor valor entre la superficie declarada admisible tras el ajuste con la conversión SIGPAC y la comprometida admisible para el resto de grupos de pago

5. Se calcula sobre la superficie declarada reducida

6. Superficie de cultivo válido para la ayuda determinada en campo para el grupo de pago de herbáceos.

7. Superficie de cultivo válido para la ayuda determinada en campo tras el ajuste con la superficie comprometida admisible para el resto de grupos de pago

* Ayuda cofinanciada a través del Plan de Reestructuración del Tabaco de Andalucía contemplado en el Programa de Desarrollo Rural de Andalucía (2007-2013)

<u>APELLIDOS Y NOMBRE / RAZÓN SOCIAL</u>	<u>NIF</u>	<u>EXPEDIENTE</u>	<u>ANUALIDAD DE PAGO</u>
ARROYO GARCIA SEVERO	75693167Y	3002482	7ª

Resumen de superficies

<u>GRUPO DE PAGO</u>	<u>SUPERFICIE (Hectáreas)</u>				<u>% Sobredeclaración (1)</u>
	<u>Declarada admisible</u>	<u>Comprometida</u>	<u>Declarada Reducida(3)</u>	<u>Resuelta</u>	
OLIVAR EN PENDIENTE	38,40		38,18	38,18	0,00
TOTAL	38,40	38,44	38,18	38,18	

% PENALIZACIÓN**IMPORTE (Euros)**

<u>Admisibilidad (2)</u>	<u>Presentación tardía</u>	<u>Omisión declaración</u>	<u>Condicionalidad</u>		<u>Calculado(4)</u>	<u>FEADER(EJE2)</u>	<u>MAGRAMA</u>	<u>CAPDER</u>	<u>Total</u>	
0,00	0,00	0,00	0,00	Pago realizado		6.923,86	634,40	1.096,56	8.654,82	
				A pagar		3.258,29	298,54	516,03	4.072,86	
				TOTAL		12.727,68	10.182,15	932,94	1.612,59	12.727,68

RECINTOS

<u>REFERENCIA SIGPAC</u>	<u>CULTIVO S/R</u>	<u>CONV.</u>	<u>GRUPO PAGO</u>	<u>SUPERFICIE (Hectáreas)</u>				
				<u>Declarada admisible</u>	<u>Conv. SIGPAC</u>	<u>Control C.(5)</u>	<u>Determinada</u>	<u>Certificada</u>
14-006-013-00023-001	101000 S	NO	OLIVAR EN PENDIENTE	17,11	17,11		17,11	17,11
14-006-013-00023-005	101000 S	NO	OLIVAR EN PENDIENTE	1,85			1,85	1,85
14-006-013-00023-006	101000 S	NO	OLIVAR EN PENDIENTE	0,47			0,47	0,47
14-006-013-00023-009	101000 S	NO	OLIVAR EN PENDIENTE	0,17			0,17	0,17
14-006-013-00024-003	101000 S	NO	OLIVAR EN PENDIENTE	10,70			10,70	10,70
14-006-013-00024-005	101000 S	NO	OLIVAR EN PENDIENTE	0,44			0,44	0,44
14-006-013-00024-006	101000 S	NO	OLIVAR EN PENDIENTE	0,66			0,66	0,66
14-006-013-00024-007	101000 S	NO	OLIVAR EN PENDIENTE	0,24			0,24	0,24
14-006-013-00024-009	101000 S	NO	OLIVAR EN PENDIENTE	0,03			0,03	0,03
14-006-013-00024-010	101000 S	NO	OLIVAR EN PENDIENTE	4,35	4,35		4,35	4,35
14-006-013-00024-037	101000 S	NO	OLIVAR EN PENDIENTE	2,16	2,24		2,16	2,25

INCIDENCIA DESCRIPCIÓN

- 73103 El recinto declarado no cumple con las normas de producción ecológica (compromiso anexo 1, Orden 24 marzo 2011)
 Recinto:14-054-047-00002-007 Cultivo:101000 OLIVAR-SIN VARIEDAD Secano
- 73105 Cultivo, variedad, régimen y/o uso del recinto SIGPAC no compatible con la submedida (anexo 9, Orden 24 marzo 2011)
 Recinto:14-006-013-00024-035 Cultivo:101000 OLIVAR-SIN VARIEDAD Secano Uso Sigpac:PA
 Recinto:14-006-013-00024-038 Cultivo:101000 OLIVAR-SIN VARIEDAD Secano Uso Sigpac:PA
 Recinto:14-006-013-00024-040 Cultivo:101000 OLIVAR-SIN VARIEDAD Secano Uso Sigpac:TH
- 73106 Recinto declarado no comprometido
 Recinto:14-054-047-00002-007 Cultivo:101000 OLIVAR-SIN VARIEDAD Secano



1. Reducciones previstas por sobredeclaración, artículo 16 del Reglamento (UE) nº 65/2011

2. Resolución de 3 de agosto de 2012 de la Dirección General de Fondos Agrarios (BOJA nº 159, 14 de agosto de 2012)

3. Superficie declarada admisible tras el ajuste con la conversión SIGPAC para el grupo de pago de herbáceos.

Menor valor entre la superficie declarada admisible tras el ajuste con la conversión SIGPAC y la comprometida admisible para el resto de grupos de pago

4. Se calcula sobre la superficie declarada reducida

5. Superficie de cultivo válido para la ayuda determinada en campo para el grupo de pago de herbáceos.

Superficie de cultivo válido para la ayuda determinada en campo tras el ajuste con la superficie comprometida admisible para el resto de grupos de pago

* Ayuda cofinanciada a través del Plan de Reestructuración del Tabaco de Andalucía contemplado en el Programa de Desarrollo Rural de Andalucía (2007-2013)

<u>APELLIDOS Y NOMBRE / RAZÓN SOCIAL</u>	<u>NIF</u>	<u>EXPEDIENTE</u>	<u>ANUALIDAD DE PAGO</u>
ARROYO MOLINA IVAN	30986574P	3002479	7ª

Resumen de superficies

<u>GRUPO DE PAGO</u>	<u>SUPERFICIE (Hectáreas)</u>				<u>% Sobredeclaración (1)</u>
	<u>Declarada admisible</u>	<u>Comprometida</u>	<u>Declarada Reducida(3)</u>	<u>Resuelta</u>	
OLIVAR EN PENDIENTE	14,77		13,51	13,51	0,00
TOTAL	14,77	13,51	13,51	13,51	

% PENALIZACIÓN**IMPORTE (Euros)**

<u>Admisibilidad (2)</u>	<u>Presentación tardía</u>	<u>Omisión declaración</u>	<u>Condicionalidad</u>		<u>Calculado(4)</u>	<u>FEADER(EJE2)</u>	<u>MAGRAMA</u>	<u>CAPDER</u>	<u>Total</u>
0,00	0,00	0,00	0,00	Pago realizado		2.450,01	224,48	388,02	3.062,51
				A pagar		1.152,94	105,64	182,60	1.441,18
				TOTAL	4.503,69	3.602,95	330,12	570,62	4.503,69

RECINTOS

<u>REFERENCIA SIGPAC</u>	<u>CULTIVO</u>	<u>S/R</u>	<u>CONV.</u>	<u>GRUPO PAGO</u>	<u>Declarada admisible</u>	<u>SUPERFICIE (Hectáreas)</u>			
					<u>Conv. SIGPAC</u>	<u>Control C.(5)</u>	<u>Determinada</u>	<u>Certificada</u>	
14-006-013-00013-002	101000	S	NO	OLIVAR EN PENDIENTE	4,27			3,82	4,27
14-006-013-00014-001	101000	S	NO	OLIVAR EN PENDIENTE	4,12			3,87	4,12
14-006-013-00014-004	101000	S	NO	OLIVAR EN PENDIENTE	6,38	5,82		5,82	6,38

<u>APELLIDOS Y NOMBRE / RAZÓN SOCIAL</u>	<u>NIF</u>	<u>EXPEDIENTE</u>	<u>ANUALIDAD DE PAGO</u>
ASOCIACION EL BUEN SAMARITANO	G14368922	3030218	7ª

Resumen de superficies

<u>GRUPO DE PAGO</u>	<u>SUPERFICIE (Hectáreas)</u>				<u>% Sobredeclaración (1)</u>
	<u>Declarada admisible</u>	<u>Comprometida</u>	<u>Declarada Reducida(3)</u>	<u>Resuelta</u>	
OLIVAR EN PENDIENTE	8,82		8,79	8,79	0,00
TOTAL	8,82	8,79	8,79	8,79	

% PENALIZACIÓN**IMPORTE (Euros)**

<u>Admisibilidad (2)</u>	<u>Presentación tardía</u>	<u>Omisión declaración</u>	<u>Condicionalidad</u>		<u>Calculado(4)</u>	<u>FEADER(EJE2)</u>	<u>MAGRAMA</u>	<u>CAPDER</u>	<u>Total</u>
0,00	0,00	0,00	0,00	Pago realizado		1.594,04	146,06	252,46	1.992,56
				A pagar		750,14	68,73	118,80	937,67
				TOTAL	2.930,23	2.344,18	214,79	371,26	2.930,23

RECINTOS

<u>REFERENCIA SIGPAC</u>	<u>CULTIVO</u>	<u>S/R</u>	<u>CONV.</u>	<u>GRUPO PAGO</u>	<u>Declarada admisible</u>	<u>SUPERFICIE (Hectáreas)</u>			
					<u>Conv. SIGPAC</u>	<u>Control C.(5)</u>	<u>Determinada</u>	<u>Certificada</u>	
14-003-033-00018-016	101000	S	NO	OLIVAR EN PENDIENTE	2,26			2,26	2,26
14-003-033-00018-022	101000	S	NO	OLIVAR EN PENDIENTE	0,05			0,05	0,05
14-003-033-00018-025	101000	S	NO	OLIVAR EN PENDIENTE	0,01			0,01	0,01
14-003-033-00018-032	101000	S	NO	OLIVAR EN PENDIENTE	3,69			3,66	3,69
14-003-033-00018-036	101000	S	NO	OLIVAR EN PENDIENTE	0,03			0,03	0,03
14-003-033-00018-040	101000	S	NO	OLIVAR EN PENDIENTE	0,44			0,44	0,44
14-003-033-00018-042	101000	S	NO	OLIVAR EN PENDIENTE	0,22			0,22	0,22
14-003-033-00018-043	101000	S	NO	OLIVAR EN PENDIENTE	2,12			2,12	2,12

1. Reducciones previstas por sobredeclaración, artículo 16 del Reglamento (UE) nº 65/2011

2. Resolución de 3 de agosto de 2012 de la Dirección General de Fondos Agrarios (BOJA nº 159, 14 de agosto de 2012)

3. Superficie declarada admisible tras el ajuste con la conversión SIGPAC para el grupo de pago de herbáceos.

Menor valor entre la superficie declarada admisible tras el ajuste con la conversión SIGPAC y la comprometida admisible para el resto de grupos de pago

4. Se calcula sobre la superficie declarada reducida

5. Superficie de cultivo válido para la ayuda determinada en campo para el grupo de pago de herbáceos.

Superficie de cultivo válido para la ayuda determinada en campo tras el ajuste con la superficie comprometida admisible para el resto de grupos de pago

* Ayuda cofinanciada a través del Plan de Reestructuración del Tabaco de Andalucía contemplado en el Programa de Desarrollo Rural de Andalucía (2007-2013)

<u>APELLIDOS Y NOMBRE / RAZÓN SOCIAL</u>	<u>NIF</u>	<u>EXPEDIENTE</u>	<u>ANUALIDAD DE PAGO</u>
ASTARIZ 3000 S.L.	B14939151	3016130	7ª

Resumen de superficies

<u>GRUPO DE PAGO</u>	<u>SUPERFICIE (Hectáreas)</u>				<u>% Sobredeclaración (1)</u>
	<u>Declarada admisible</u>	<u>Comprometida</u>	<u>Declarada Reducida(3)</u>	<u>Resuelta</u>	
OLIVAR	0,02		0,02	0,02	0,00
OLIVAR EN PENDIENTE	45,42		44,70	44,70	0,00
TOTAL	45,44	44,72	44,72	44,72	

% PENALIZACIÓN**IMPORTE (Euros)**

<u>Admisibilidad (2)</u>	<u>Presentación tardía</u>	<u>Omisión declaración</u>	<u>Condicionalidad</u>		<u>Calculado(4)</u>	<u>FEADER(EJE2)</u>	<u>MAGRAMA</u>	<u>CAPDER</u>	<u>Total</u>
0,00	0,00	0,00	0,00	A pagar	14.906,09	11.924,87	1.092,62	1.888,60	14.906,09

RECINTOS

<u>REFERENCIA SIGPAC</u>	<u>CULTIVO</u>	<u>S/R</u>	<u>CONV.</u>	<u>GRUPO PAGO</u>	<u>Declarada admisible</u>	<u>SUPERFICIE (Hectáreas)</u>			
						<u>Conv. SIGPAC</u>	<u>Control C.(5)</u>	<u>Determinada</u>	<u>Certificada</u>
14-003-036-00086-003	101000	S	NO	OLIVAR EN PENDIENTE	16,78			16,78	16,78
14-003-036-00086-004	101000	S	NO	OLIVAR EN PENDIENTE	7,04			7,04	7,04
14-003-036-00086-005	101000	S	NO	OLIVAR EN PENDIENTE	0,16			0,16	0,16
14-003-036-00086-006	101000	S	NO	OLIVAR EN PENDIENTE	0,05			0,05	0,05
14-003-036-00086-008	101000	S	NO	OLIVAR EN PENDIENTE	0,05			0,05	0,05
14-003-036-00086-011	101000	S	NO	OLIVAR EN PENDIENTE	0,64			0,64	0,64
14-003-036-00086-012	101000	S	NO	OLIVAR EN PENDIENTE	0,83			0,83	0,83
14-003-036-00086-013	101000	S	NO	OLIVAR	0,02			0,02	0,02
14-003-036-00086-014	101000	S	NO	OLIVAR EN PENDIENTE	0,06			0,06	0,06
14-003-036-00127-002	101000	S	NO	OLIVAR EN PENDIENTE	13,48			13,48	13,48
14-003-036-00127-007	101000	S	NO	OLIVAR EN PENDIENTE	3,42			3,42	3,42
14-003-036-00127-008	101000	S	NO	OLIVAR EN PENDIENTE	2,17			2,17	2,17
14-003-036-00127-009	101000	S	NO	OLIVAR EN PENDIENTE	0,72			0,72	0,72
14-003-036-00127-010	101000	S	NO	OLIVAR EN PENDIENTE	0,02			0,02	0,02

<u>APELLIDOS Y NOMBRE / RAZÓN SOCIAL</u>	<u>NIF</u>	<u>EXPEDIENTE</u>	<u>ANUALIDAD DE PAGO</u>
AURELIO MORENO GARCIA Y OTRA SCP	J14347694	3023227	7ª

Resumen de superficies

<u>GRUPO DE PAGO</u>	<u>SUPERFICIE (Hectáreas)</u>				<u>% Sobredeclaración (1)</u>
	<u>Declarada admisible</u>	<u>Comprometida</u>	<u>Declarada Reducida(3)</u>	<u>Resuelta</u>	
OLIVAR EN PENDIENTE	17,54		17,41	17,41	0,00
TOTAL	17,54	17,57	17,41	17,41	

% PENALIZACIÓN**IMPORTE (Euros)**

<u>Admisibilidad (2)</u>	<u>Presentación tardía</u>	<u>Omisión declaración</u>	<u>Condicionalidad</u>		<u>Calculado(4)</u>	<u>FEADER(EJE2)</u>	<u>MAGRAMA</u>	<u>CAPDER</u>	<u>Total</u>
0,00	0,00	0,00	0,00	Pago realizado		3.157,27	289,29	500,02	3.946,58
				A pagar		1.485,78	136,13	235,31	1.857,22
				TOTAL	5.803,80	4.643,05	425,42	735,33	5.803,80

RECINTOS

<u>REFERENCIA SIGPAC</u>	<u>CULTIVO</u>	<u>S/R</u>	<u>CONV.</u>	<u>GRUPO PAGO</u>	<u>Declarada admisible</u>	<u>SUPERFICIE (Hectáreas)</u>			
						<u>Conv. SIGPAC</u>	<u>Control C.(5)</u>	<u>Determinada</u>	<u>Certificada</u>
14-054-050-00119-001	101000	S	NO	OLIVAR EN PENDIENTE	3,39			3,26	3,39
14-054-050-00120-003	101000	S	NO	OLIVAR EN PENDIENTE	14,15			14,15	14,96

1. Reducciones previstas por sobredeclaración, artículo 16 del Reglamento (UE) nº 65/2011

2. Resolución de 3 de agosto de 2012 de la Dirección General de Fondos Agrarios (BOJA nº 159, 14 de agosto de 2012)

3. Superficie declarada admisible tras el ajuste con la conversión SIGPAC para el grupo de pago de herbáceos.

Menor valor entre la superficie declarada admisible tras el ajuste con la conversión SIGPAC y la comprometida admisible para el resto de grupos de pago

4. Se calcula sobre la superficie declarada reducida

5. Superficie de cultivo válido para la ayuda determinada en campo para el grupo de pago de herbáceos.

Superficie de cultivo válido para la ayuda determinada en campo tras el ajuste con la superficie comprometida admisible para el resto de grupos de pago

* Ayuda cofinanciada a través del Plan de Reestructuración del Tabaco de Andalucía contemplado en el Programa de Desarrollo Rural de Andalucía (2007-2013)

<u>APellidos y nombre / RAZÓN SOCIAL</u>	<u>NIF</u>	<u>EXPEDIENTE</u>	<u>ANUALIDAD DE PAGO</u>
AYUNTAMIENTO DE POZOBLANCO	P1405400A	3040690	7ª

Resumen de superficies

<u>GRUPO DE PAGO</u>	<u>SUPERFICIE (Hectáreas)</u>				<u>% Sobredeclaración (1)</u>
	<u>Declarada admisible</u>	<u>Comprometida</u>	<u>Declarada Reducida(3)</u>	<u>Resuelta</u>	
OLIVAR EN PENDIENTE	60,70		59,18	59,18	0,00
TOTAL	60,70	59,18	59,18	59,18	

% PENALIZACIÓN**IMPORTE (Euros)**

<u>Admisibilidad (2)</u>	<u>Presentación tardía</u>	<u>Omisión declaración</u>	<u>Condicionalidad</u>		<u>Calculado(4)</u>	<u>FEADER(EJE2)</u>	<u>MAGRAMA</u>	<u>CAPDER</u>	<u>Total</u>
0,00	0,00	0,00	0,00	Pago realizado		10.066,26	922,32	1.594,24	12.582,82
				A pagar		4.737,06	434,03	750,24	5.921,33
				TOTAL	18.504,15	14.803,32	1.356,35	2.344,48	18.504,15

RECINTOS

<u>REFERENCIA SIGPAC</u>	<u>CULTIVO</u>	<u>S/R</u>	<u>CONV.</u>	<u>GRUPO PAGO</u>	<u>SUPERFICIE (Hectáreas)</u>			
					<u>Declarada admisible</u>	<u>Conv. SIGPAC</u>	<u>Control C.(5)</u>	<u>Determinada Certificada</u>
14-054-063-00104-004	101000	S	NO	OLIVAR EN PENDIENTE	4,00	4,00	4,00	4,00
14-054-063-00104-005	101000	S	NO	OLIVAR EN PENDIENTE	16,31	16,02	16,02	16,31
14-054-063-00104-009	101000	S	NO	OLIVAR EN PENDIENTE	0,01		0,01	0,01
14-054-063-00104-016	101000	S	NO	OLIVAR EN PENDIENTE	0,05		0,05	0,05
14-054-063-00104-056	101000	S	NO	OLIVAR EN PENDIENTE	2,89	2,85	2,85	2,89
14-054-063-00104-058	101000	S	NO	OLIVAR EN PENDIENTE	4,76	4,76	4,76	4,76
14-054-063-00104-059	101000	S	NO	OLIVAR EN PENDIENTE	0,12	0,12	0,12	0,12
14-054-063-00104-063	101000	S		OLIVAR EN PENDIENTE	0,35	0,35	0,35	0,00
14-054-063-00104-064	101000	S	NO	OLIVAR EN PENDIENTE	0,08	0,08	0,08	0,08
14-054-063-00104-067	101000	S	NO	OLIVAR EN PENDIENTE	3,51	3,49	3,49	3,51
14-054-063-00104-070	101000	S	NO	OLIVAR EN PENDIENTE	1,76	1,76	1,76	1,76
14-054-063-00104-071	101000	S	NO	OLIVAR EN PENDIENTE	0,88	0,89	0,88	0,88
14-054-063-00106-041	101000	S	NO	OLIVAR EN PENDIENTE	15,57	15,08	15,08	15,57
14-054-063-00106-059	101000	S	NO	OLIVAR EN PENDIENTE	0,01		0,01	0,01
14-054-063-00107-004	101000	S	NO	OLIVAR EN PENDIENTE	3,77	3,67	3,67	3,77
14-054-063-00107-005	101000	S	NO	OLIVAR EN PENDIENTE	3,72	3,68	3,68	3,72
14-054-063-00107-014	101000	S	NO	OLIVAR EN PENDIENTE	2,91	2,82	2,82	2,91

INCIDENCIA DESCRIPCIÓN

73103 El recinto declarado no cumple con las normas de producción ecológica (compromiso anexo 1, Orden 24 marzo 2011)

Recinto:14-054-063-00104-063 Cultivo:101000 OLIVAR-SIN VARIEDAD Secano



1. Reducciones previstas por sobredeclaración, artículo 16 del Reglamento (UE) nº 65/2011

2. Resolución de 3 de agosto de 2012 de la Dirección General de Fondos Agrarios (BOJA nº 159, 14 de agosto de 2012)

3. Superficie declarada admisible tras el ajuste con la conversión SIGPAC para el grupo de pago de herbáceos.

Menor valor entre la superficie declarada admisible tras el ajuste con la conversión SIGPAC y la comprometida admisible para el resto de grupos de pago

4. Se calcula sobre la superficie declarada reducida

5. Superficie de cultivo válido para la ayuda determinada en campo para el grupo de pago de herbáceos.

Superficie de cultivo válido para la ayuda determinada en campo tras el ajuste con la superficie comprometida admisible para el resto de grupos de pago

* Ayuda cofinanciada a través del Plan de Reestructuración del Tabaco de Andalucía contemplado en el Programa de Desarrollo Rural de Andalucía (2007-2013)

<u>APELLIDOS Y NOMBRE / RAZÓN SOCIAL</u>	<u>NIF</u>	<u>EXPEDIENTE</u>	<u>ANUALIDAD DE PAGO</u>
AYUSO PEÑAS FRANCISCO ANDRES	30197938L	3047286	4ª

Resumen de superficies

<u>GRUPO DE PAGO</u>	<u>SUPERFICIE (Hectáreas)</u>			<u>% Sobredeclaración (1)</u>
	<u>Declarada admisible</u>	<u>Declarada Reducida(3)</u>	<u>Resuelta</u>	
HERBACEOS	40,23	40,23	40,23	0,00
TOTAL	40,23	40,23	40,23	

% PENALIZACIÓN**IMPORTE (Euros)**

<u>Admisibilidad (2)</u>	<u>Presentación tardía</u>	<u>Omisión declaración</u>	<u>Condicionalidad</u>		<u>Calculado(4)</u>	<u>FEADER(EJE2)</u>	<u>MAGRAMA</u>	<u>CAPDER</u>	<u>Total</u>
0,00	0,00	0,00	0,00	A pagar	6.651,23	5.320,98	487,54	842,71	6.651,23

RECINTOS

<u>REFERENCIA SIGPAC</u>	<u>CULTIVO</u>	<u>S/R</u>	<u>CONV.</u>	<u>GRUPO PAGO</u>	<u>Declarada</u>	<u>SUPERFICIE (Hectáreas)</u>			
					<u>admisible</u>	<u>Conv. SIGPAC</u>	<u>Control C.(5)</u>	<u>Determinada</u>	<u>Certificada</u>
14-008-030-00107-002	8000	S	SI	HERBACEOS	0,70			0,70	0,70
14-008-030-00108-001	8000	S	SI	HERBACEOS	0,51			0,51	0,51
14-008-030-00109-001	8000	S	SI	HERBACEOS	2,41			2,41	2,41
14-008-030-00110-001	8000	S	SI	HERBACEOS	1,49			1,49	1,49
14-008-030-00111-001	8000	S	SI	HERBACEOS	0,53			0,53	0,53
14-008-030-00112-002	8000	S	SI	HERBACEOS	0,37			0,37	0,37
14-008-030-00119-001	8000	S	SI	HERBACEOS	0,35			0,35	0,35
14-008-030-00120-002	8000	S	SI	HERBACEOS	0,16			0,16	0,16
14-008-030-00121-001	8000	S	SI	HERBACEOS	0,70			0,70	0,70
14-008-030-00122-001	8000	S	SI	HERBACEOS	0,91			0,91	0,91
14-008-030-00123-002	8000	S	SI	HERBACEOS	1,25			1,25	1,25
14-008-046-00124-004	1000	S	SI	HERBACEOS	8,26	54,77		8,26	8,28
14-035-013-00007-004	12000	S	NO	HERBACEOS	12,88			12,88	12,88
14-035-045-00140-001	1000	S	SI	HERBACEOS	9,71			9,71	9,71



1. Reducciones previstas por sobredeclaración, artículo 16 del Reglamento (UE) nº 65/2011

2. Resolución de 3 de agosto de 2012 de la Dirección General de Fondos Agrarios (BOJA nº 159, 14 de agosto de 2012)

3. Superficie declarada admisible tras el ajuste con la conversión SIGPAC para el grupo de pago de herbáceos.

Menor valor entre la superficie declarada admisible tras el ajuste con la conversión SIGPAC y la comprometida admisible para el resto de grupos de pago

4. Se calcula sobre la superficie declarada reducida

5. Superficie de cultivo válido para la ayuda determinada en campo para el grupo de pago de herbáceos.

Superficie de cultivo válido para la ayuda determinada en campo tras el ajuste con la superficie comprometida admisible para el resto de grupos de pago

* Ayuda cofinanciada a través del Plan de Reestructuración del Tabaco de Andalucía contemplado en el Programa de Desarrollo Rural de Andalucía (2007-2013)

<u>APELLIDOS Y NOMBRE / RAZÓN SOCIAL</u>	<u>NIF</u>	<u>EXPEDIENTE</u>	<u>ANUALIDAD DE PAGO</u>
BAJO MOLINA MARIA	30463211X	3012887	7ª

Resumen de superficies

<u>GRUPO DE PAGO</u>	<u>SUPERFICIE (Hectáreas)</u>				<u>% Sobredeclaración (1)</u>
	<u>Declarada admisible</u>	<u>Comprometida</u>	<u>Declarada Reducida(3)</u>	<u>Resuelta</u>	
OLIVAR EN PENDIENTE	18,67		17,44	17,44	0,00
TOTAL	18,67	17,44	17,44	17,44	

% PENALIZACIÓN**IMPORTE (Euros)**

<u>Admisibilidad (2)</u>	<u>Presentación tardía</u>	<u>Omisión declaración</u>	<u>Condicionalidad</u>		<u>Calculado(4)</u>	<u>FEADER(EJE2)</u>	<u>MAGRAMA</u>	<u>CAPDER</u>	<u>Total</u>
0,00	0,00	0,00	0,00	Pago realizado		3.162,71	289,78	500,89	3.953,38
				A pagar		1.488,34	136,37	235,71	1.860,42
				TOTAL	5.813,80	4.651,05	426,15	736,60	5.813,80

RECINTOS

<u>REFERENCIA SIGPAC</u>	<u>CULTIVO S/R</u>	<u>CONV.</u>	<u>GRUPO PAGO</u>	<u>Declarada admisible</u>	<u>SUPERFICIE (Hectáreas)</u>		
				<u>Conv. SIGPAC</u>	<u>Control C.(5)</u>	<u>Determinada</u>	<u>Certificada</u>
14-054-037-00017-001	101000 S	NO	OLIVAR EN PENDIENTE	0,75		0,66	0,75
14-054-037-00018-003	101000 S	NO	OLIVAR EN PENDIENTE	2,83		2,77	2,83
14-054-037-00019-001	101000 S	NO	OLIVAR EN PENDIENTE	3,77		3,68	3,77
14-054-037-00023-001	101000 S	NO	OLIVAR EN PENDIENTE	2,08		1,93	2,08
14-054-037-00028-006	101000 S	NO	OLIVAR EN PENDIENTE	5,79		5,37	7,56
14-054-038-00045-001	101000 S	NO	OLIVAR EN PENDIENTE	3,45		3,39	3,45

<u>APELLIDOS Y NOMBRE / RAZÓN SOCIAL</u>	<u>NIF</u>	<u>EXPEDIENTE</u>	<u>ANUALIDAD DE PAGO</u>
BALLESTEROS CALERO JOSEFA	75689016H	3024691	7ª

Resumen de superficies

<u>GRUPO DE PAGO</u>	<u>SUPERFICIE (Hectáreas)</u>				<u>% Sobredeclaración (1)</u>
	<u>Declarada admisible</u>	<u>Comprometida</u>	<u>Declarada Reducida(3)</u>	<u>Resuelta</u>	
OLIVAR EN PENDIENTE	4,30		4,30	4,30	0,00
TOTAL	4,30	4,60	4,30	4,30	

% PENALIZACIÓN**IMPORTE (Euros)**

<u>Admisibilidad (2)</u>	<u>Presentación tardía</u>	<u>Omisión declaración</u>	<u>Condicionalidad</u>		<u>Calculado(4)</u>	<u>FEADER(EJE2)</u>	<u>MAGRAMA</u>	<u>CAPDER</u>	<u>Total</u>
10,00	0,00	0,00	0,00	Pago realizado		701,81	64,30	111,16	877,27
				A pagar		330,26	30,26	52,31	412,83
				TOTAL	1.433,45	1.032,07	94,56	163,47	1.290,10

RECINTOS

<u>REFERENCIA SIGPAC</u>	<u>CULTIVO S/R</u>	<u>CONV.</u>	<u>GRUPO PAGO</u>	<u>Declarada admisible</u>	<u>SUPERFICIE (Hectáreas)</u>		
				<u>Conv. SIGPAC</u>	<u>Control C.(5)</u>	<u>Determinada</u>	<u>Certificada</u>
14-054-054-00051-001	101000 S	NO	OLIVAR EN PENDIENTE	2,87		2,87	3,17
14-054-054-00052-001	101000 S	NO	OLIVAR EN PENDIENTE	1,36		1,36	1,36
14-054-054-00207-004	101000 S		OLIVAR EN PENDIENTE	0,05		0,05	0,00
14-054-054-00208-001	101000 S	NO	OLIVAR EN PENDIENTE	0,02		0,02	0,02

INCIDENCIA DESCRIPCIÓN

73103 El recinto declarado no cumple con las normas de producción ecológica (compromiso anexo 1, Orden 24 marzo 2011)
 Recinto:14-054-054-00207-004 Cultivo:101000 OLIVAR-SIN VARIEDAD Secano

<u>Id. Com</u>	<u>Compromiso</u>	<u>% admisibilidad</u>
C1_03	Cumplir con las normas de producción establecidas en el Reglamento (CE) nº 834/2007, del Consejo, de 28 de junio de 2007, que regula la producción ecológica.	10,00

1. Reducciones previstas por sobredeclaración, artículo 16 del Reglamento (UE) nº 65/2011

2. Resolución de 3 de agosto de 2012 de la Dirección General de Fondos Agrarios (BOJA nº 159, 14 de agosto de 2012)

3. Superficie declarada admisible tras el ajuste con la conversión SIGPAC para el grupo de pago de herbáceos.

* Menor valor entre la superficie declarada admisible tras el ajuste con la conversión SIGPAC y la comprometida admisible para el resto de grupos de pago

4. Se calcula sobre la superficie declarada reducida

5. Superficie de cultivo válido para la ayuda determinada en campo para el grupo de pago de herbáceos.

Superficie de cultivo válido para la ayuda determinada en campo tras el ajuste con la superficie comprometida admisible para el resto de grupos de pago

* Ayuda cofinanciada a través del Plan de Reestructuración del Tabaco de Andalucía contemplado en el Programa de Desarrollo Rural de Andalucía (2007-2013)

<u>APELLIDOS Y NOMBRE / RAZÓN SOCIAL</u>	<u>NIF</u>	<u>EXPEDIENTE</u>	<u>ANUALIDAD DE PAGO</u>				
BALLESTEROS MONTORO FRANCISCO	30834819F	3031295	7ª				
Resumen de superficies							
GRUPO DE PAGO			SUPERFICIE (Hectáreas)				
OLIVAR EN PENDIENTE			<u>Declarada admisible</u>	<u>Comprometida</u>	<u>Declarada Reducida(3)</u>	<u>Resuelta</u>	<u>% Sobredeclaración (1)</u>
			37,93		36,76	36,76	0,00
TOTAL			37,93	36,76	36,76	36,76	

<u>% PENALIZACIÓN</u>				<u>IMPORTE (Euros)</u>					
<u>Admisibilidad (2)</u>	<u>Presentación tardía</u>	<u>Omisión declaración</u>	<u>Condicionalidad</u>	<u>Calculado(4)</u>	<u>FEADER(EJE2)</u>	<u>MAGRAMA</u>	<u>CAPDER</u>	<u>Total</u>	
0,00	0,00	0,00	0,00	A pagar	12.254,31	9.803,45	898,24	1.552,62	12.254,31

RECINTOS

<u>REFERENCIA SIGPAC</u>	<u>CULTIVO</u>	<u>S/R</u>	<u>CONV.</u>	<u>GRUPO PAGO</u>	<u>Declarada admisible</u>	<u>SUPERFICIE (Hectáreas)</u>	<u>Conv. SIGPAC</u>	<u>Control C.(5)</u>	<u>Determinada</u>	<u>Certificada</u>
14-054-044-00119-001	101000	S	NO	OLIVAR EN PENDIENTE	2,62			2,61		2,62
14-054-044-00159-001	101000	S	NO	OLIVAR EN PENDIENTE	2,11	2,08		2,08		2,11
14-054-044-00162-004	101000	S	NO	OLIVAR EN PENDIENTE	7,66			7,61		7,66
14-054-044-00165-001	101000	S	NO	OLIVAR EN PENDIENTE	1,38			1,31		1,38
14-054-044-00166-001	101000	S	NO	OLIVAR EN PENDIENTE	0,23			0,23		0,23
14-054-044-00168-001	101000	S	NO	OLIVAR EN PENDIENTE	0,83			0,80		0,83
14-054-044-00169-001	101000	S	NO	OLIVAR EN PENDIENTE	1,59			1,24		1,59
14-054-053-00005-003	101000	S	NO	OLIVAR EN PENDIENTE	1,76			1,69		1,76
14-054-054-00007-003	101000	S	NO	OLIVAR EN PENDIENTE	0,63			0,58		0,63
14-054-054-00018-001	101000	S	NO	OLIVAR EN PENDIENTE	4,59			4,45		4,59
14-054-054-00021-001	101000	S	NO	OLIVAR EN PENDIENTE	2,30			2,12		2,30
14-054-054-00022-003	101000	S	NO	OLIVAR EN PENDIENTE	4,99			4,99		4,99
14-054-054-00023-004	101000	S	NO	OLIVAR EN PENDIENTE	2,02			1,95		2,02
14-054-054-00142-003	101000	S	NO	OLIVAR EN PENDIENTE	2,65			2,59		2,65
14-054-054-00187-001	101000	S	NO	OLIVAR EN PENDIENTE	2,50			2,44		2,50
14-054-054-00204-002	101000	S	NO	OLIVAR EN PENDIENTE	0,07			0,07		0,07

<u>APELLIDOS Y NOMBRE / RAZÓN SOCIAL</u>	<u>NIF</u>	<u>EXPEDIENTE</u>	<u>ANUALIDAD DE PAGO</u>				
BALLESTEROS OLMO JUAN JOSE	30458218P	3026543	7ª				
Resumen de superficies							
GRUPO DE PAGO			SUPERFICIE (Hectáreas)				
OLIVAR EN PENDIENTE			<u>Declarada admisible</u>	<u>Comprometida</u>	<u>Declarada Reducida(3)</u>	<u>Resuelta</u>	<u>% Sobredeclaración (1)</u>
			3,98		3,94	3,94	0,00
TOTAL			3,98	3,94	3,94	3,94	

<u>% PENALIZACIÓN</u>				<u>IMPORTE (Euros)</u>					
<u>Admisibilidad (2)</u>	<u>Presentación tardía</u>	<u>Omisión declaración</u>	<u>Condicionalidad</u>	<u>Calculado(4)</u>	<u>FEADER(EJE2)</u>	<u>MAGRAMA</u>	<u>CAPDER</u>	<u>Total</u>	
0,00	0,00	0,00	0,00	Pago realizado		714,51	65,47	113,16	893,14
				A pagar		336,24	30,81	53,25	420,30
				TOTAL	1.313,44	1.050,75	96,28	166,41	1.313,44

RECINTOS

<u>REFERENCIA SIGPAC</u>	<u>CULTIVO</u>	<u>S/R</u>	<u>CONV.</u>	<u>GRUPO PAGO</u>	<u>Declarada admisible</u>	<u>SUPERFICIE (Hectáreas)</u>	<u>Conv. SIGPAC</u>	<u>Control C.(5)</u>	<u>Determinada</u>	<u>Certificada</u>
14-069-047-00004-001	101000	S	NO	OLIVAR EN PENDIENTE	3,98			3,94		3,98

1. Reducciones previstas por sobredeclaración, artículo 16 del Reglamento (UE) nº 65/2011

2. Resolución de 3 de agosto de 2012 de la Dirección General de Fondos Agrarios (BOJA nº 159, 14 de agosto de 2012)

3. Superficie declarada admisible tras el ajuste con la conversión SIGPAC para el grupo de pago de herbáceos.

4. Menor valor entre la superficie declarada admisible tras el ajuste con la conversión SIGPAC y la comprometida admisible para el resto de grupos de pago

5. Se calcula sobre la superficie declarada reducida

6. Superficie de cultivo válido para la ayuda determinada en campo para el grupo de pago de herbáceos.

7. Superficie de cultivo válido para la ayuda determinada en campo tras el ajuste con la superficie comprometida admisible para el resto de grupos de pago

* Ayuda cofinanciada a través del Plan de Reestructuración del Tabaco de Andalucía contemplado en el Programa de Desarrollo Rural de Andalucía (2007-2013)

<u>APELLIDOS Y NOMBRE / RAZÓN SOCIAL</u>	<u>NIF</u>	<u>EXPEDIENTE</u>	<u>ANUALIDAD DE PAGO</u>
BALLESTEROS OLMO LUIS	75698139X	3043067	7ª

Resumen de superficies

<u>GRUPO DE PAGO</u>	<u>SUPERFICIE (Hectáreas)</u>				<u>% Sobredeclaración (1)</u>
	<u>Declarada admisible</u>	<u>Comprometida</u>	<u>Declarada Reducida(3)</u>	<u>Resuelta</u>	
OLIVAR EN PENDIENTE	33,30		33,18	33,18	0,00
TOTAL	33,30	33,18	33,18	33,18	

% PENALIZACIÓN**IMPORTE (Euros)**

<u>Admisibilidad (2)</u>	<u>Presentación tardía</u>	<u>Omisión declaración</u>	<u>Condicionalidad</u>		<u>Calculado(4)</u>	<u>FEADER(EJE2)</u>	<u>MAGRAMA</u>	<u>CAPDER</u>	<u>Total</u>
0,00	0,00	0,00	0,00	Pago realizado		6.017,12	551,32	952,96	7.521,40
				A pagar		2.831,58	259,44	448,46	3.539,48
				TOTAL	11.060,88	8.848,70	810,76	1.401,42	11.060,88

RECINTOS

<u>REFERENCIA SIGPAC</u>	<u>CULTIVO S/R</u>	<u>CONV.</u>	<u>GRUPO PAGO</u>	<u>SUPERFICIE (Hectáreas)</u>				
				<u>Declarada admisible</u>	<u>Conv. SIGPAC</u>	<u>Control C.(5)</u>	<u>Determinada Certificada</u>	
14-054-056-00045-001	101000 S	NO	OLIVAR EN PENDIENTE	13,56			13,54	13,56
14-054-056-00047-004	101000 S	NO	OLIVAR EN PENDIENTE	2,57			2,57	2,57
14-054-056-00049-002	101000 S	NO	OLIVAR EN PENDIENTE	17,17			17,17	17,18

<u>APELLIDOS Y NOMBRE / RAZÓN SOCIAL</u>	<u>NIF</u>	<u>EXPEDIENTE</u>	<u>ANUALIDAD DE PAGO</u>
BARBANCHO FERNANDEZ JOSE	45739193J	3043040	7ª

Resumen de superficies

<u>GRUPO DE PAGO</u>	<u>SUPERFICIE (Hectáreas)</u>				<u>% Sobredeclaración (1)</u>
	<u>Declarada admisible</u>	<u>Comprometida</u>	<u>Declarada Reducida(3)</u>	<u>Resuelta</u>	
OLIVAR	14,04		14,04	14,04	0,00
TOTAL	14,04	14,11	14,04	14,04	

% PENALIZACIÓN**IMPORTE (Euros)**

<u>Admisibilidad (2)</u>	<u>Presentación tardía</u>	<u>Omisión declaración</u>	<u>Condicionalidad</u>		<u>Calculado(4)</u>	<u>FEADER(EJE2)</u>	<u>MAGRAMA</u>	<u>CAPDER</u>	<u>Total</u>
0,00	0,00	0,00	0,00	Pago realizado		1.858,04	170,24	294,27	2.322,55
				A pagar		874,37	80,11	138,48	1.092,96
				TOTAL	3.415,51	2.732,41	250,35	432,75	3.415,51

RECINTOS

<u>REFERENCIA SIGPAC</u>	<u>CULTIVO S/R</u>	<u>CONV.</u>	<u>GRUPO PAGO</u>	<u>SUPERFICIE (Hectáreas)</u>				
				<u>Declarada admisible</u>	<u>Conv. SIGPAC</u>	<u>Control C.(5)</u>	<u>Determinada Certificada</u>	
14-035-025-00192-003	101000 S	NO	OLIVAR	14,04	14,12		14,04	14,11



1. Reducciones previstas por sobredeclaración, artículo 16 del Reglamento (UE) nº 65/2011

2. Resolución de 3 de agosto de 2012 de la Dirección General de Fondos Agrarios (BOJA nº 159, 14 de agosto de 2012)

3. Superficie declarada admisible tras el ajuste con la conversión SIGPAC para el grupo de pago de herbáceos.

4. Menor valor entre la superficie declarada admisible tras el ajuste con la conversión SIGPAC y la comprometida admisible para el resto de grupos de pago

5. Se calcula sobre la superficie declarada reducida

6. Superficie de cultivo válido para la ayuda determinada en campo para el grupo de pago de herbáceos.

7. Superficie de cultivo válido para la ayuda determinada en campo tras el ajuste con la superficie comprometida admisible para el resto de grupos de pago

* Ayuda cofinanciada a través del Plan de Reestructuración del Tabaco de Andalucía contemplado en el Programa de Desarrollo Rural de Andalucía (2007-2013)

<u>APELLIDOS Y NOMBRE / RAZÓN SOCIAL</u>	<u>NIF</u>	<u>EXPEDIENTE</u>	<u>ANUALIDAD DE PAGO</u>
BARBARROJA GUERRA MARCELINO	75694063M	3042876	7ª

Resumen de superficies

<u>GRUPO DE PAGO</u>	<u>SUPERFICIE (Hectáreas)</u>				<u>% Sobredeclaración (1)</u>
	<u>Declarada admisible</u>	<u>Comprometida</u>	<u>Declarada Reducida(3)</u>	<u>Resuelta</u>	
OLIVAR	9,33		9,17	9,17	0,00
TOTAL	9,33	9,17	9,17	9,17	

% PENALIZACIÓN**IMPORTE (Euros)**

<u>Admisibilidad (2)</u>	<u>Presentación tardía</u>	<u>Omisión declaración</u>	<u>Condicionalidad</u>		<u>Calculado(4)</u>	<u>FEADER(EJE2)</u>	<u>MAGRAMA</u>	<u>CAPDER</u>	<u>Total</u>
0,00	0,00	0,00	0,00	Pago realizado		970,84	88,95	153,76	1.213,55
				A pagar		813,79	74,56	128,89	1.017,24
				TOTAL	2.230,79	1.784,63	163,51	282,65	2.230,79

RECINTOS

<u>REFERENCIA SIGPAC</u>	<u>CULTIVO</u>	<u>S/R</u>	<u>CONV.</u>	<u>GRUPO PAGO</u>	<u>Declarada admisible</u>	<u>SUPERFICIE (Hectáreas)</u>		
						<u>Conv. SIGPAC</u>	<u>Control C.(5)</u>	<u>Determinada Certificada</u>
14-035-024-00094-001	101000	S	NO	OLIVAR	1,32		1,23	1,32
14-035-024-00095-002	101000	S	NO	OLIVAR	1,67		1,61	1,68
14-035-024-00095-010	101000	S	NO	OLIVAR	0,11		0,11	0,11
14-035-024-00104-001	101000	S	NO	OLIVAR	0,74		0,74	1,03
14-035-024-00105-002	101000	S	NO	OLIVAR	0,64		0,64	0,74
14-035-024-00106-001	101000	S	NO	OLIVAR	0,94		0,94	0,96
14-035-024-00107-001	101000	S	NO	OLIVAR	2,29		2,29	2,30
14-035-024-00108-001	101000	S	NO	OLIVAR	1,32		1,32	1,37
14-035-024-09005-003	101000	S	NO	OLIVAR	0,04		0,04	0,04
14-035-024-09008-011	101000	S	NO	OLIVAR	0,14		0,14	0,14
14-035-024-09008-012	101000	S	NO	OLIVAR	0,05		0,05	0,05
14-035-024-09009-002	101000	S	NO	OLIVAR	0,06		0,06	0,06

INCIDENCIA DESCRIPCIÓN

73106 Recinto declarado no comprometido
 Recinto:14-035-024-00106-003 Cultivo:101000 OLIVAR-SIN VARIEDAD Secano



1. Reducciones previstas por sobredeclaración, artículo 16 del Reglamento (UE) nº 65/2011

2. Resolución de 3 de agosto de 2012 de la Dirección General de Fondos Agrarios (BOJA nº 159, 14 de agosto de 2012)

3. Superficie declarada admisible tras el ajuste con la conversión SIGPAC para el grupo de pago de herbáceos.

Menor valor entre la superficie declarada admisible tras el ajuste con la conversión SIGPAC y la comprometida admisible para el resto de grupos de pago

4. Se calcula sobre la superficie declarada reducida

5. Superficie de cultivo válido para la ayuda determinada en campo para el grupo de pago de herbáceos.

Superficie de cultivo válido para la ayuda determinada en campo tras el ajuste con la superficie comprometida admisible para el resto de grupos de pago

* Ayuda cofinanciada a través del Plan de Reestructuración del Tabaco de Andalucía contemplado en el Programa de Desarrollo Rural de Andalucía (2007-2013)

<u>APELLIDOS Y NOMBRE / RAZÓN SOCIAL</u>	<u>NIF</u>	<u>EXPEDIENTE</u>	<u>ANUALIDAD DE PAGO</u>
BARBERO JURADO FRANCISCO	75687055N	3031022	7ª

Resumen de superficies

<u>GRUPO DE PAGO</u>	<u>SUPERFICIE (Hectáreas)</u>				<u>% Sobredeclaración (1)</u>
	<u>Declarada admisible</u>	<u>Comprometida</u>	<u>Declarada Reducida(3)</u>	<u>Resuelta</u>	
OLIVAR	0,71		0,58	0,58	0,00
OLIVAR EN PENDIENTE	17,46		16,96	16,96	0,00
TOTAL	18,17	17,54	17,54	17,54	

% PENALIZACIÓN**IMPORTE (Euros)**

<u>Admisibilidad (2)</u>	<u>Presentación tardía</u>	<u>Omisión declaración</u>	<u>Condicionalidad</u>	<u>Calculado(4)</u>	<u>FEADER(EJE2)</u>	<u>MAGRAMA</u>	<u>CAPDER</u>	<u>Total</u>	
0,00	0,00	0,00	0,00	Pago realizado	3.152,28	288,83	499,25	3.940,36	
				A pagar	1.483,42	135,92	234,94	1.854,28	
				TOTAL	5.794,64	4.635,70	424,75	734,19	5.794,64

RECINTOS

<u>REFERENCIA SIGPAC</u>	<u>CULTIVO</u>	<u>S/R</u>	<u>CONV.</u>	<u>GRUPO PAGO</u>	<u>Declarada admisible</u>	<u>SUPERFICIE (Hectáreas)</u>		
					<u>Conv. SIGPAC</u>	<u>Control C.(5)</u>	<u>Determinada</u>	<u>Certificada</u>
14-026-012-00049-001	101000	S	NO	OLIVAR EN PENDIENTE	1,92		1,89	1,92
14-026-012-00062-019	101000	S	NO	OLIVAR	0,44		0,36	0,44
14-026-012-00062-022	101000	S	NO	OLIVAR EN PENDIENTE	0,27		0,27	0,27
14-026-012-00062-023	101000	S	NO	OLIVAR EN PENDIENTE	0,45		0,30	0,45
14-026-012-00062-025	101000	S	NO	OLIVAR EN PENDIENTE	0,25		0,21	0,25
14-026-012-00062-026	101000	S	NO	OLIVAR EN PENDIENTE	4,43		4,43	4,43
14-026-012-00062-027	101000	S	NO	OLIVAR EN PENDIENTE	2,10		2,05	2,10
14-026-012-00062-028	101000	S	NO	OLIVAR	0,27		0,23	0,27
14-026-012-00062-031	101000	S	NO	OLIVAR EN PENDIENTE	1,45		1,43	1,45
14-026-012-00096-001	101000	S	NO	OLIVAR EN PENDIENTE	6,59		6,59	6,59



1. Reducciones previstas por sobredeclaración, artículo 16 del Reglamento (UE) nº 65/2011

2. Resolución de 3 de agosto de 2012 de la Dirección General de Fondos Agrarios (BOJA nº 159, 14 de agosto de 2012)

3. Superficie declarada admisible tras el ajuste con la conversión SIGPAC para el grupo de pago de herbáceos.

Menor valor entre la superficie declarada admisible tras el ajuste con la conversión SIGPAC y la comprometida admisible para el resto de grupos de pago

4. Se calcula sobre la superficie declarada reducida

5. Superficie de cultivo válido para la ayuda determinada en campo para el grupo de pago de herbáceos.

Superficie de cultivo válido para la ayuda determinada en campo tras el ajuste con la superficie comprometida admisible para el resto de grupos de pago

* Ayuda cofinanciada a través del Plan de Reestructuración del Tabaco de Andalucía contemplado en el Programa de Desarrollo Rural de Andalucía (2007-2013)

<u>APELLIDOS Y NOMBRE / RAZÓN SOCIAL</u>	<u>NIF</u>	<u>EXPEDIENTE</u>	<u>ANUALIDAD DE PAGO</u>
BARDO MORA JOSE ANTONIO	01099681M	3017504	7ª

Resumen de superficies

<u>GRUPO DE PAGO</u>	<u>SUPERFICIE (Hectáreas)</u>			
	<u>Declarada admisible</u>	<u>Declarada Reducida(3)</u>	<u>Resuelta</u>	<u>% Sobredeclaración (1)</u>
HERBACEOS	22,44	22,42	22,42	0,00
TOTAL	22,44	22,42	22,42	

% PENALIZACIÓN**IMPORTE (Euros)**

<u>Admisibilidad (2)</u>	<u>Presentación tardía</u>	<u>Omisión declaración</u>	<u>Condicionalidad</u>		<u>Calculado(4)</u>	<u>FEADER(EJE2)</u>	<u>MAGRAMA</u>	<u>CAPDER</u>	<u>Total</u>
0,00	0,00	0,00	0,00	Pago realizado		2.016,44	184,76	319,36	2.520,56
				A pagar		948,91	86,94	150,29	1.186,14
				TOTAL	3.706,70	2.965,35	271,70	469,65	3.706,70

RECINTOS

<u>REFERENCIA SIGPAC</u>	<u>CULTIVO</u>	<u>S/R</u>	<u>CONV.</u>	<u>GRUPO PAGO</u>	<u>Declarada admisible</u>	<u>SUPERFICIE (Hectáreas)</u>		
					<u>Conv. SIGPAC</u>	<u>Control C.(5)</u>	<u>Determinada</u>	<u>Certificada</u>
14-009-007-00047-001	12000	S	NO	HERBACEOS	16,46		16,46	16,46
14-009-007-00048-001	12000	S	NO	HERBACEOS	0,08		0,08	0,03
14-009-007-00049-001	12000	S	NO	HERBACEOS	0,02		0,02	0,02
14-009-007-00051-002	12000	S	NO	HERBACEOS	5,87		5,85	5,87
14-009-007-00059-001	12000	S	NO	HERBACEOS	0,01		0,01	0,01

INCIDENCIA DESCRIPCIÓN

73104 Recinto declarado que no cumple en su totalidad con las normas de producción ecológica (compromiso anexo 1, Orden 24 marzo 2011)
 Recinto:14-009-007-00048-001 Cultivo:12000 TRANQUILLÓN-SIN VARIEDAD Secano Sup. Declarada:0,08 Sup. Certificada:0,03

<u>APELLIDOS Y NOMBRE / RAZÓN SOCIAL</u>	<u>NIF</u>	<u>EXPEDIENTE</u>	<u>ANUALIDAD DE PAGO</u>
BARRIOS AMOR FRANCISCA EMILIA	30442862Q	3009075	7ª

Resumen de superficies

<u>GRUPO DE PAGO</u>	<u>SUPERFICIE (Hectáreas)</u>				
	<u>Declarada admisible</u>	<u>Comprometida</u>	<u>Declarada Reducida(3)</u>	<u>Resuelta</u>	<u>% Sobredeclaración (1)</u>
OLIVAR EN PENDIENTE	4,76		4,69	4,69	0,00
TOTAL	4,76	4,69	4,69	4,69	

% PENALIZACIÓN**IMPORTE (Euros)**

<u>Admisibilidad (2)</u>	<u>Presentación tardía</u>	<u>Omisión declaración</u>	<u>Condicionalidad</u>		<u>Calculado(4)</u>	<u>FEADER(EJE2)</u>	<u>MAGRAMA</u>	<u>CAPDER</u>	<u>Total</u>
0,00	0,00	0,00	0,00	Pago realizado		850,52	77,93	134,70	1.063,15
				A pagar		400,25	36,67	63,39	500,31
				TOTAL	1.563,46	1.250,77	114,60	198,09	1.563,46

RECINTOS

<u>REFERENCIA SIGPAC</u>	<u>CULTIVO</u>	<u>S/R</u>	<u>CONV.</u>	<u>GRUPO PAGO</u>	<u>Declarada admisible</u>	<u>SUPERFICIE (Hectáreas)</u>		
					<u>Conv. SIGPAC</u>	<u>Control C.(5)</u>	<u>Determinada</u>	<u>Certificada</u>
14-047-009-00209-004	101000	S	NO	OLIVAR EN PENDIENTE	1,52	1,52	1,52	1,52
14-047-009-00213-002	101000	S	NO	OLIVAR EN PENDIENTE	0,05		0,05	0,05
14-047-009-00213-011	101000	S	NO	OLIVAR EN PENDIENTE	3,01	3,01	3,01	3,01
14-047-009-00217-001	101000	S	NO	OLIVAR EN PENDIENTE	0,18		0,17	0,18

1. Reducciones previstas por sobredeclaración, artículo 16 del Reglamento (UE) nº 65/2011

2. Resolución de 3 de agosto de 2012 de la Dirección General de Fondos Agrarios (BOJA nº 159, 14 de agosto de 2012)

3. Superficie declarada admisible tras el ajuste con la conversión SIGPAC para el grupo de pago de herbáceos.

4. Menor valor entre la superficie declarada admisible tras el ajuste con la conversión SIGPAC y la comprometida admisible para el resto de grupos de pago

5. Se calcula sobre la superficie declarada reducida

6. Superficie de cultivo válido para la ayuda determinada en campo para el grupo de pago de herbáceos.

7. Superficie de cultivo válido para la ayuda determinada en campo tras el ajuste con la superficie comprometida admisible para el resto de grupos de pago

* Ayuda cofinanciada a través del Plan de Reestructuración del Tabaco de Andalucía contemplado en el Programa de Desarrollo Rural de Andalucía (2007-2013)

<u>APELLIDOS Y NOMBRE / RAZÓN SOCIAL</u>	<u>NIF</u>	<u>EXPEDIENTE</u>	<u>ANUALIDAD DE PAGO</u>
BARRIOS BECERRA MANUELA	30498027G	3031885	4ª

Resumen de superficies

<u>GRUPO DE PAGO</u>	<u>SUPERFICIE (Hectáreas)</u>				<u>% Sobredeclaración (1)</u>
	<u>Declarada admisible</u>	<u>Comprometida</u>	<u>Declarada Reducida(3)</u>	<u>Resuelta</u>	
OLIVAR EN PENDIENTE	5,20		5,20	5,20	0,00
TOTAL	5,20	5,21	5,20	5,20	

% PENALIZACIÓN**IMPORTE (Euros)**

<u>Admisibilidad (2)</u>	<u>Presentación tardía</u>	<u>Omisión declaración</u>	<u>Condicionalidad</u>		<u>Calculado(4)</u>	<u>FEADER(EJE2)</u>	<u>MAGRAMA</u>	<u>CAPDER</u>	<u>Total</u>
0,00	0,00	0,00	0,00	Pago realizado		943,01	86,40	149,35	1.178,76
				A pagar		443,77	40,66	70,28	554,71
				TOTAL	1.733,47	1.386,78	127,06	219,63	1.733,47

RECINTOS

<u>REFERENCIA SIGPAC</u>	<u>CULTIVO</u>	<u>S/R</u>	<u>CONV.</u>	<u>GRUPO PAGO</u>	<u>Declarada admisible</u>	<u>Conv. SIGPAC</u>	<u>SUPERFICIE (Hectáreas)</u>	<u>Control C.(5)</u>	<u>Determinada</u>	<u>Certificada</u>
14-047-010-00029-002	101000	S	NO	OLIVAR EN PENDIENTE	0,77				0,77	0,77
14-047-023-00067-003	101000	S	NO	OLIVAR EN PENDIENTE	0,21				0,21	0,21
14-047-023-00067-004	101000	S	NO	OLIVAR EN PENDIENTE	4,06	4,06			4,06	4,06
14-047-023-00073-001	101000	S	NO	OLIVAR EN PENDIENTE	0,16				0,16	0,16

<u>APELLIDOS Y NOMBRE / RAZÓN SOCIAL</u>	<u>NIF</u>	<u>EXPEDIENTE</u>	<u>ANUALIDAD DE PAGO</u>
BARRIOS REDONDO ANTONIO VICENTE	30468747A	3017051	4ª

Resumen de superficies

<u>GRUPO DE PAGO</u>	<u>SUPERFICIE (Hectáreas)</u>				<u>% Sobredeclaración (1)</u>
	<u>Declarada admisible</u>	<u>Comprometida</u>	<u>Declarada Reducida(3)</u>	<u>Resuelta</u>	
OLIVAR EN PENDIENTE	14,45		14,45	14,45	0,00
TOTAL	14,45	14,45	14,45	14,45	

% PENALIZACIÓN**IMPORTE (Euros)**

<u>Admisibilidad (2)</u>	<u>Presentación tardía</u>	<u>Omisión declaración</u>	<u>Condicionalidad</u>		<u>Calculado(4)</u>	<u>FEADER(EJE2)</u>	<u>MAGRAMA</u>	<u>CAPDER</u>	<u>Total</u>
0,00	0,00	0,00	0,00	Pago realizado		2.620,48	240,10	415,01	3.275,59
				A pagar		1.233,17	112,99	195,30	1.541,46
				TOTAL	4.817,05	3.853,65	353,09	610,31	4.817,05

RECINTOS

<u>REFERENCIA SIGPAC</u>	<u>CULTIVO</u>	<u>S/R</u>	<u>CONV.</u>	<u>GRUPO PAGO</u>	<u>Declarada admisible</u>	<u>Conv. SIGPAC</u>	<u>SUPERFICIE (Hectáreas)</u>	<u>Control C.(5)</u>	<u>Determinada</u>	<u>Certificada</u>
14-005-006-00055-013	101000	S	SI	OLIVAR EN PENDIENTE	0,03				0,03	0,03
14-005-006-00055-014	101000	S	SI	OLIVAR EN PENDIENTE	0,05				0,05	0,05
14-047-001-00021-002	101000	S	SI	OLIVAR EN PENDIENTE	0,46				0,46	0,46
14-054-050-00073-004	101000	S	SI	OLIVAR EN PENDIENTE	3,17				3,17	3,17
14-054-050-00075-002	101000	S	SI	OLIVAR EN PENDIENTE	0,04				0,04	0,04
14-054-050-00083-002	101000	S	SI	OLIVAR EN PENDIENTE	2,71				2,71	2,71
14-054-050-00085-001	101000	S	SI	OLIVAR EN PENDIENTE	2,18				2,18	2,18
14-054-050-00090-003	101000	S	SI	OLIVAR EN PENDIENTE	1,88				1,88	1,88
14-054-050-00096-001	101000	S	SI	OLIVAR EN PENDIENTE	0,47				0,47	0,47
14-054-050-00097-002	101000	S	SI	OLIVAR EN PENDIENTE	1,62				1,62	1,62
14-054-050-00128-001	101000	S	SI	OLIVAR EN PENDIENTE	0,14				0,14	0,14
14-054-058-00041-001	101000	S	SI	OLIVAR EN PENDIENTE	1,70				1,70	1,70

1. Reducciones previstas por sobredeclaración, artículo 16 del Reglamento (UE) nº 65/2011

2. Resolución de 3 de agosto de 2012 de la Dirección General de Fondos Agrarios (BOJA nº 159, 14 de agosto de 2012)

3. Superficie declarada admisible tras el ajuste con la conversión SIGPAC para el grupo de pago de herbáceos.

4. Menor valor entre la superficie declarada admisible tras el ajuste con la conversión SIGPAC y la comprometida admisible para el resto de grupos de pago

5. Se calcula sobre la superficie declarada reducida

6. Superficie de cultivo válido para la ayuda determinada en campo para el grupo de pago de herbáceos.

7. Superficie de cultivo válido para la ayuda determinada en campo tras el ajuste con la superficie comprometida admisible para el resto de grupos de pago

* Ayuda cofinanciada a través del Plan de Reestructuración del Tabaco de Andalucía contemplado en el Programa de Desarrollo Rural de Andalucía (2007-2013)

<u>APELLIDOS Y NOMBRE / RAZÓN SOCIAL</u>	<u>NIF</u>	<u>EXPEDIENTE</u>	<u>ANUALIDAD DE PAGO</u>
BARTOLOME HERRUZO E HIJOS, SCP	J14612956	3038863	7ª

Resumen de superficies

<u>GRUPO DE PAGO</u>	<u>SUPERFICIE (Hectáreas)</u>				<u>% Sobredeclaración (1)</u>
	<u>Declarada admisible</u>	<u>Comprometida</u>	<u>Declarada Reducida(3)</u>	<u>Resuelta</u>	
OLIVAR EN PENDIENTE	25,73		24,57	24,57	0,00
TOTAL	25,73	24,57	24,57	24,57	

% PENALIZACIÓN**IMPORTE (Euros)**

<u>Admisibilidad (2)</u>	<u>Presentación tardía</u>	<u>Omisión declaración</u>	<u>Condicionalidad</u>		<u>Calculado(4)</u>	<u>FEADER(EJE2)</u>	<u>MAGRAMA</u>	<u>CAPDER</u>	<u>Total</u>
0,00	0,00	0,00	0,00	Pago realizado		4.455,72	408,26	705,67	5.569,65
				A pagar		2.096,81	192,12	332,08	2.621,01
				TOTAL	8.190,66	6.552,53	600,38	1.037,75	8.190,66

RECINTOS

<u>REFERENCIA SIGPAC</u>	<u>CULTIVO S/R</u>	<u>CONV.</u>	<u>GRUPO PAGO</u>	<u>SUPERFICIE (Hectáreas)</u>			
				<u>Declarada admisible</u>	<u>Conv. SIGPAC</u>	<u>Control C.(5)</u>	<u>Determinada Certificada</u>
14-054-038-00056-006	101000 S	NO	OLIVAR EN PENDIENTE	0,70	0,37		0,37
14-054-038-00056-010	101000 S	NO	OLIVAR EN PENDIENTE	24,77	27,92		24,77
14-054-038-00056-019	101000 S		OLIVAR EN PENDIENTE	0,26	0,26		0,26

INCIDENCIA DESCRIPCIÓN

73103	El recinto declarado no cumple con las normas de producción ecológica (compromiso anexo 1, Orden 24 marzo 2011) Recinto:14-054-038-00056-019 Cultivo:101000 OLIVAR-SIN VARIEDAD Secano
73104	Recinto declarado que no cumple en su totalidad con las normas de producción ecológica (compromiso anexo 1, Orden 24 marzo 2011) Recinto:14-054-038-00056-006 Cultivo:101000 OLIVAR-SIN VARIEDAD Secano Sup. Declarada:0,7 Sup. Certificada:0,37



1. Reducciones previstas por sobredeclaración, artículo 16 del Reglamento (UE) nº 65/2011

2. Resolución de 3 de agosto de 2012 de la Dirección General de Fondos Agrarios (BOJA nº 159, 14 de agosto de 2012)

3. Superficie declarada admisible tras el ajuste con la conversión SIGPAC para el grupo de pago de herbáceos.

Menor valor entre la superficie declarada admisible tras el ajuste con la conversión SIGPAC y la comprometida admisible para el resto de grupos de pago

4. Se calcula sobre la superficie declarada reducida

5. Superficie de cultivo válido para la ayuda determinada en campo para el grupo de pago de herbáceos.

Superficie de cultivo válido para la ayuda determinada en campo tras el ajuste con la superficie comprometida admisible para el resto de grupos de pago

* Ayuda cofinanciada a través del Plan de Reestructuración del Tabaco de Andalucía contemplado en el Programa de Desarrollo Rural de Andalucía (2007-2013)

<u>APELLIDOS Y NOMBRE / RAZÓN SOCIAL</u>	<u>NIF</u>	<u>EXPEDIENTE</u>	<u>ANUALIDAD DE PAGO</u>
BARTOLOME PEREZ, SC	E14539936	3029639	4ª

Resumen de superficies

<u>GRUPO DE PAGO</u>	<u>SUPERFICIE (Hectáreas)</u>				<u>% Sobredeclaración (1)</u>
	<u>Declarada admisible</u>	<u>Comprometida</u>	<u>Declarada Reducida(3)</u>	<u>Resuelta</u>	
OLIVAR EN PENDIENTE	20,42		18,03	18,03	0,00
OLIVAR	56,86		50,87	50,87	0,00
TOTAL	77,28	68,90	68,90	68,90	

% PENALIZACIÓN**IMPORTE (Euros)**

<u>Admisibilidad (2)</u>	<u>Presentación tardía</u>	<u>Omisión declaración</u>	<u>Condicionalidad</u>	<u>Pago realizado</u>	<u>Calculado(4)</u>	<u>FEADER(EJE2)</u>	<u>MAGRAMA</u>	<u>CAPDER</u>	<u>Total</u>
0,00	0,00	0,00	0,00			9.956,19	912,23	1.576,82	12.445,24
				A pagar		4.685,26	429,29	742,03	5.856,58
				TOTAL	18.301,82	14.641,45	1.341,52	2.318,85	18.301,82

RECINTOS

<u>REFERENCIA SIGPAC</u>	<u>CULTIVO</u>	<u>S/R</u>	<u>CONV.</u>	<u>GRUPO PAGO</u>	<u>Declarada admisible</u>	<u>SUPERFICIE (Hectáreas)</u>			
					<u>Conv. SIGPAC</u>	<u>Control C.(5)</u>	<u>Determinada</u>	<u>Certificada</u>	
14-056-004-00011-001	101000	R	NO	OLIVAR EN PENDIENTE	1,29			1,29	1,29
14-056-005-00086-001	101000	R	NO	OLIVAR	0,85	0,84		0,84	0,84
14-056-006-00020-002	101000	S		OLIVAR EN PENDIENTE	0,01	0,02		0,01	0,00
14-056-006-00021-001	101000	S	NO	OLIVAR EN PENDIENTE	3,51	3,51		3,51	3,53
14-056-007-00050-004	101000	S	NO	OLIVAR	3,92	3,92		3,92	3,94
14-056-007-00057-002	101000	S	NO	OLIVAR EN PENDIENTE	7,56	7,37		7,37	7,58
14-056-007-00058-001	101000	S	NO	OLIVAR	0,57	0,57		0,57	0,57
14-056-007-00060-001	101000	S	NO	OLIVAR EN PENDIENTE	0,70			0,70	0,70
14-056-007-00061-004	101000	S	NO	OLIVAR EN PENDIENTE	6,62	6,62		6,62	6,81
14-056-007-09003-004	101000	S		OLIVAR	0,09	0,00		0,00	0,00
14-056-007-09004-002	101000	S		OLIVAR EN PENDIENTE	0,06	0,00		0,00	0,00
14-060-011-00003-003	101000	S	NO	OLIVAR	29,91			29,91	38,12
14-060-011-00003-005	101000	S		OLIVAR	8,16			8,16	0,00
14-060-011-00007-003	101000	S	NO	OLIVAR	8,85			8,75	8,85
14-060-029-00042-001	101000	R	NO	OLIVAR	0,15			0,15	0,16
14-060-029-00043-002	101000	S	NO	OLIVAR	3,53			3,53	3,53
14-060-029-00120-002	101000	S	NO	OLIVAR EN PENDIENTE	0,31			0,25	0,25
14-060-029-00120-014	101000	R	NO	OLIVAR EN PENDIENTE	0,30			0,30	0,38
14-060-029-00121-001	101000	R	NO	OLIVAR	0,66			0,66	0,66
14-060-029-00121-006	101000	R	NO	OLIVAR	0,06			0,06	0,06

INCIDENCIA DESCRIPCIÓN

73103 El recinto declarado no cumple con las normas de producción ecológica (compromiso anexo 1, Orden 24 marzo 2011)

Recinto:14-056-005-00087-001 Cultivo:101000 OLIVAR-SIN VARIEDAD Secano

Recinto:14-056-006-00020-002 Cultivo:101000 OLIVAR-SIN VARIEDAD Secano

Recinto:14-056-007-00174-001 Cultivo:101000 OLIVAR-SIN VARIEDAD Secano

Recinto:14-056-007-09003-004 Cultivo:101000 OLIVAR-SIN VARIEDAD Secano

Recinto:14-056-007-09004-002 Cultivo:101000 OLIVAR-SIN VARIEDAD Secano

Recinto:14-060-011-00003-005 Cultivo:101000 OLIVAR-SIN VARIEDAD Secano

Recinto:14-060-029-00044-002 Cultivo:101000 OLIVAR-SIN VARIEDAD Secano

73104 Recinto declarado que no cumple en su totalidad con las normas de producción ecológica (compromiso anexo 1, Orden 24 marzo 2011)

Recinto:14-056-005-00086-001 Cultivo:101000 OLIVAR-SIN VARIEDAD Regadío Sup. Declarada:0,85 Sup. Certificada:0,84

Recinto:14-060-029-00120-002 Cultivo:101000 OLIVAR-SIN VARIEDAD Secano Sup. Declarada:0,31 Sup. Certificada:0,25

73106 Recinto declarado no comprometido

Recinto:14-056-005-00087-001 Cultivo:101000 OLIVAR-SIN VARIEDAD Secano

Recinto:14-056-007-00174-001 Cultivo:101000 OLIVAR-SIN VARIEDAD Secano

Recinto:14-060-029-00044-002 Cultivo:101000 OLIVAR-SIN VARIEDAD Secano

1. Reducciones previstas por sobredeclaración, artículo 16 del Reglamento (UE) nº 65/2011

2. Resolución de 3 de agosto de 2012 de la Dirección General de Fondos Agrarios (BOJA nº 159, 14 de agosto de 2012)

3. Superficie declarada admisible tras el ajuste con la conversión SIGPAC para el grupo de pago de herbáceos.

Menor valor entre la superficie declarada admisible tras el ajuste con la conversión SIGPAC y la comprometida admisible para el resto de grupos de pago

4. Se calcula sobre la superficie declarada reducida

5. Superficie de cultivo válido para la ayuda determinada en campo para el grupo de pago de herbáceos.

Superficie de cultivo válido para la ayuda determinada en campo tras el ajuste con la superficie comprometida admisible para el resto de grupos de pago

* Ayuda cofinanciada a través del Plan de Reestructuración del Tabaco de Andalucía contemplado en el Programa de Desarrollo Rural de Andalucía (2007-2013)

<u>APellidos y nombre / RAZÓN SOCIAL</u>	<u>NIF</u>	<u>EXPEDIENTE</u>	<u>ANUALIDAD DE PAGO</u>
BAUTISTA CABRERA DEMETRIO	30171998T	3006788	7ª

Resumen de superficies

<u>GRUPO DE PAGO</u>	<u>SUPERFICIE (Hectáreas)</u>				<u>% Sobredeclaración (1)</u>
	<u>Declarada admisible</u>	<u>Comprometida</u>	<u>Declarada Reducida(3)</u>	<u>Resuelta</u>	
OLIVAR EN PENDIENTE	71,65		70,03	70,03	0,00
TOTAL	71,65	70,03	70,03	70,03	

% PENALIZACIÓN**IMPORTE (Euros)**

<u>Admisibilidad (2)</u>	<u>Presentación tardía</u>	<u>Omisión declaración</u>	<u>Condicionalidad</u>		<u>Calculado(4)</u>	<u>FEADER(EJE2)</u>	<u>MAGRAMA</u>	<u>CAPDER</u>	<u>Total</u>
0,00	0,00	0,00	0,00	Pago realizado		11.246,83	1.030,49	1.781,22	14.058,54
				A pagar		5.292,62	484,94	838,22	6.615,78
				TOTAL	20.674,32	16.539,45	1.515,43	2.619,44	20.674,32

RECINTOS

<u>REFERENCIA SIGPAC</u>	<u>CULTIVO S/R</u>	<u>CONV.</u>	<u>GRUPO PAGO</u>	<u>Declarada admisible</u>	<u>SUPERFICIE (Hectáreas)</u>		
					<u>Conv. SIGPAC</u>	<u>Control C.(5)</u>	<u>Determinada Certificada</u>
14-054-042-00063-002	101000 S	NO	OLIVAR EN PENDIENTE	0,85		0,84	0,85
14-054-042-00064-001	101000 S	NO	OLIVAR EN PENDIENTE	1,77		1,70	1,77
14-069-049-00049-003	101000 S	NO	OLIVAR EN PENDIENTE	21,00		20,90	21,00
14-069-049-00050-008	101000 S	NO	OLIVAR EN PENDIENTE	26,99		26,22	26,99
14-069-049-00052-003	101000 S	NO	OLIVAR EN PENDIENTE	0,14		0,13	0,14
14-069-049-00052-004	101000 S	NO	OLIVAR EN PENDIENTE	20,38		20,24	20,38

INCIDENCIA DESCRIPCIÓN

73103	El recinto declarado no cumple con las normas de producción ecológica (compromiso anexo 1, Orden 24 marzo 2011)
	Recinto:14-069-049-00051-001 Cultivo:101000 OLIVAR-SIN VARIEDAD Secano
	Recinto:14-069-049-00051-002 Cultivo:101000 OLIVAR-SIN VARIEDAD Secano
73106	Recinto declarado no comprometido
	Recinto:14-069-049-00051-001 Cultivo:101000 OLIVAR-SIN VARIEDAD Secano
	Recinto:14-069-049-00051-002 Cultivo:101000 OLIVAR-SIN VARIEDAD Secano



1. Reducciones previstas por sobredeclaración, artículo 16 del Reglamento (UE) nº 65/2011

2. Resolución de 3 de agosto de 2012 de la Dirección General de Fondos Agrarios (BOJA nº 159, 14 de agosto de 2012)

3. Superficie declarada admisible tras el ajuste con la conversión SIGPAC para el grupo de pago de herbáceos.

Menor valor entre la superficie declarada admisible tras el ajuste con la conversión SIGPAC y la comprometida admisible para el resto de grupos de pago

4. Se calcula sobre la superficie declarada reducida

5. Superficie de cultivo válido para la ayuda determinada en campo para el grupo de pago de herbáceos.

Superficie de cultivo válido para la ayuda determinada en campo tras el ajuste con la superficie comprometida admisible para el resto de grupos de pago

* Ayuda cofinanciada a través del Plan de Reestructuración del Tabaco de Andalucía contemplado en el Programa de Desarrollo Rural de Andalucía (2007-2013)

<u>APellidos y nombre / Razón social</u>	<u>NIF</u>	<u>EXPEDIENTE</u>	<u>ANUALIDAD DE PAGO</u>
BECERRA PELAEZ ROCIO	45741662K	3007273	6ª

Resumen de superficies

<u>GRUPO DE PAGO</u>	<u>SUPERFICIE (Hectáreas)</u>				<u>% Sobredeclaración (1)</u>
	<u>Declarada admisible</u>	<u>Comprometida</u>	<u>Declarada Reducida(3)</u>	<u>Resuelta</u>	
OLIVAR EN PENDIENTE	7,18		7,05	7,05	0,00
TOTAL	7,18	7,05	7,05	7,05	

% PENALIZACIÓN**IMPORTE (Euros)**

<u>Admisibilidad (2)</u>	<u>Presentación tardía</u>	<u>Omisión declaración</u>	<u>Condicionalidad</u>		<u>Calculado(4)</u>	<u>FEADER(EJE2)</u>	<u>MAGRAMA</u>	<u>CAPDER</u>	<u>Total</u>
0,00	0,00	0,00	0,00	Pago realizado		1.278,50	117,14	202,49	1.598,13
				A pagar		601,65	55,13	95,28	752,06
				TOTAL	2.350,19	1.880,15	172,27	297,77	2.350,19

RECINTOS

<u>REFERENCIA SIGPAC</u>	<u>CULTIVO S/R</u>	<u>CONV.</u>	<u>GRUPO PAGO</u>	<u>SUPERFICIE (Hectáreas)</u>			
				<u>Declarada admisible</u>	<u>Conv. SIGPAC</u>	<u>Control C.(5)</u>	<u>Determinada Certificada</u>
14-047-009-00136-002	101000 S	NO	OLIVAR EN PENDIENTE	2,12		2,12	2,43
14-047-009-00163-001	101000 S	NO	OLIVAR EN PENDIENTE	0,49		0,39	0,49
14-047-023-00064-002	101000 S	NO	OLIVAR EN PENDIENTE	0,35		0,34	0,35
14-047-023-00065-001	101000 S	NO	OLIVAR EN PENDIENTE	1,16		1,16	1,29
14-047-023-00100-002	101000 S	NO	OLIVAR EN PENDIENTE	3,06		3,04	3,06

<u>APellidos y nombre / Razón social</u>	<u>NIF</u>	<u>EXPEDIENTE</u>	<u>ANUALIDAD DE PAGO</u>
BEJARANO BARBERO MARIA PILAR	30144343Z	3009702	7ª

Resumen de superficies

<u>GRUPO DE PAGO</u>	<u>SUPERFICIE (Hectáreas)</u>				<u>% Sobredeclaración (1)</u>
	<u>Declarada admisible</u>	<u>Comprometida</u>	<u>Declarada Reducida(3)</u>	<u>Resuelta</u>	
OLIVAR EN PENDIENTE	3,03		3,01	3,01	0,00
TOTAL	3,03	3,01	3,01	3,01	

% PENALIZACIÓN**IMPORTE (Euros)**

<u>Admisibilidad (2)</u>	<u>Presentación tardía</u>	<u>Omisión declaración</u>	<u>Condicionalidad</u>		<u>Calculado(4)</u>	<u>FEADER(EJE2)</u>	<u>MAGRAMA</u>	<u>CAPDER</u>	<u>Total</u>
0,00	0,00	0,00	0,00	Pago realizado		545,86	50,01	86,45	682,32
				A pagar		256,87	23,54	40,68	321,09
				TOTAL	1.003,41	802,73	73,55	127,13	1.003,41

RECINTOS

<u>REFERENCIA SIGPAC</u>	<u>CULTIVO S/R</u>	<u>CONV.</u>	<u>GRUPO PAGO</u>	<u>SUPERFICIE (Hectáreas)</u>			
				<u>Declarada admisible</u>	<u>Conv. SIGPAC</u>	<u>Control C.(5)</u>	<u>Determinada Certificada</u>
14-026-001-00045-004	101000 S	NO	OLIVAR EN PENDIENTE	3,03		3,01	3,03



1. Reducciones previstas por sobredeclaración, artículo 16 del Reglamento (UE) nº 65/2011

2. Resolución de 3 de agosto de 2012 de la Dirección General de Fondos Agrarios (BOJA nº 159, 14 de agosto de 2012)

3. Superficie declarada admisible tras el ajuste con la conversión SIGPAC para el grupo de pago de herbáceos.

* Menor valor entre la superficie declarada admisible tras el ajuste con la conversión SIGPAC y la comprometida admisible para el resto de grupos de pago

4. Se calcula sobre la superficie declarada reducida

5. Superficie de cultivo válido para la ayuda determinada en campo para el grupo de pago de herbáceos.

* Superficie de cultivo válido para la ayuda determinada en campo tras el ajuste con la superficie comprometida admisible para el resto de grupos de pago

* Ayuda cofinanciada a través del Plan de Reestructuración del Tabaco de Andalucía contemplado en el Programa de Desarrollo Rural de Andalucía (2007-2013)

<u>APELLIDOS Y NOMBRE / RAZÓN SOCIAL</u>	<u>NIF</u>	<u>EXPEDIENTE</u>	<u>ANUALIDAD DE PAGO</u>
BEJARANO LOPEZ MARIA	75681184Y	3013836	7ª

Resumen de superficies

<u>GRUPO DE PAGO</u>	<u>SUPERFICIE (Hectáreas)</u>				<u>% Sobredeclaración (1)</u>
	<u>Declarada admisible</u>	<u>Comprometida</u>	<u>Declarada Reducida(3)</u>	<u>Resuelta</u>	
OLIVAR EN PENDIENTE	15,35		14,64	14,64	0,00
TOTAL	15,35	14,64	14,64	14,64	

% PENALIZACIÓN**IMPORTE (Euros)**

<u>Admisibilidad (2)</u>	<u>Presentación tardía</u>	<u>Omisión declaración</u>	<u>Condicionalidad</u>		<u>Calculado(4)</u>	<u>FEADER(EJE2)</u>	<u>MAGRAMA</u>	<u>CAPDER</u>	<u>Total</u>
0,00	0,00	0,00	0,00	Pago realizado		2.654,93	243,26	420,48	3.318,67
				A pagar		1.249,38	114,47	197,87	1.561,72
				TOTAL	4.880,39	3.904,31	357,73	618,35	4.880,39

RECINTOS

<u>REFERENCIA SIGPAC</u>	<u>CULTIVO</u>	<u>S/R</u>	<u>CONV.</u>	<u>GRUPO PAGO</u>	<u>Declarada admisible</u>	<u>Conv. SIGPAC</u>	<u>SUPERFICIE (Hectáreas)</u>	<u>Control C.(5)</u>	<u>Determinada</u>	<u>Certificada</u>
14-003-036-00131-006	101000	S	NO	OLIVAR EN PENDIENTE	9,37			8,73	9,37	
14-003-036-00135-003	101000	S	NO	OLIVAR EN PENDIENTE	5,70			5,67	5,70	
14-003-036-00246-001	101000	S	NO	OLIVAR EN PENDIENTE	0,28			0,24	0,28	

<u>APELLIDOS Y NOMBRE / RAZÓN SOCIAL</u>	<u>NIF</u>	<u>EXPEDIENTE</u>	<u>ANUALIDAD DE PAGO</u>
BERMUDEZ MARQUEZ JUAN ANTONIO	28243224Y	3015185	7ª

Resumen de superficies

<u>GRUPO DE PAGO</u>	<u>SUPERFICIE (Hectáreas)</u>				<u>% Sobredeclaración (1)</u>
	<u>Declarada admisible</u>	<u>Comprometida</u>	<u>Declarada Reducida(3)</u>	<u>Resuelta</u>	
OLIVAR EN PENDIENTE	9,40		7,24	7,24	0,00
TOTAL	9,40	7,24	7,24	7,24	

% PENALIZACIÓN**IMPORTE (Euros)**

<u>Admisibilidad (2)</u>	<u>Presentación tardía</u>	<u>Omisión declaración</u>	<u>Condicionalidad</u>		<u>Calculado(4)</u>	<u>FEADER(EJE2)</u>	<u>MAGRAMA</u>	<u>CAPDER</u>	<u>Total</u>
0,00	0,00	0,00	0,00	Pago realizado		1.312,96	120,30	207,94	1.641,20
				A pagar		617,86	56,61	97,86	772,33
				TOTAL	2.413,53	1.930,82	176,91	305,80	2.413,53

RECINTOS

<u>REFERENCIA SIGPAC</u>	<u>CULTIVO</u>	<u>S/R</u>	<u>CONV.</u>	<u>GRUPO PAGO</u>	<u>Declarada admisible</u>	<u>Conv. SIGPAC</u>	<u>SUPERFICIE (Hectáreas)</u>	<u>Control C.(5)</u>	<u>Determinada</u>	<u>Certificada</u>
14-054-056-00103-007	101000	S	NO	OLIVAR EN PENDIENTE	3,49			1,59	3,49	
14-054-056-00103-010	101000	S	NO	OLIVAR EN PENDIENTE	0,25			0,15	0,25	
14-054-058-00086-001	101000	S	NO	OLIVAR EN PENDIENTE	3,15			3,13	3,15	
14-054-058-00087-002	101000	S	NO	OLIVAR EN PENDIENTE	2,51	2,37		2,37	2,52	



1. Reducciones previstas por sobredeclaración, artículo 16 del Reglamento (UE) nº 65/2011

2. Resolución de 3 de agosto de 2012 de la Dirección General de Fondos Agrarios (BOJA nº 159, 14 de agosto de 2012)

3. Superficie declarada admisible tras el ajuste con la conversión SIGPAC para el grupo de pago de herbáceos.

4. Menor valor entre la superficie declarada admisible tras el ajuste con la conversión SIGPAC y la comprometida admisible para el resto de grupos de pago

5. Se calcula sobre la superficie declarada reducida

6. Superficie de cultivo válido para la ayuda determinada en campo para el grupo de pago de herbáceos.

7. Superficie de cultivo válido para la ayuda determinada en campo tras el ajuste con la superficie comprometida admisible para el resto de grupos de pago

* Ayuda cofinanciada a través del Plan de Reestructuración del Tabaco de Andalucía contemplado en el Programa de Desarrollo Rural de Andalucía (2007-2013)

<u>APELLIDOS Y NOMBRE / RAZÓN SOCIAL</u>	<u>NIF</u>	<u>EXPEDIENTE</u>	<u>ANUALIDAD DE PAGO</u>
BLANCO DOMINGUEZ LUIS GONZALO	30197112K	3041859	7ª

Resumen de superficies

<u>GRUPO DE PAGO</u>	<u>SUPERFICIE (Hectáreas)</u>				<u>% Sobredeclaración (1)</u>
	<u>Declarada admisible</u>	<u>Comprometida</u>	<u>Declarada Reducida(3)</u>	<u>Resuelta</u>	
OLIVAR EN PENDIENTE	44,93		43,25	43,25	0,00
TOTAL	44,93	43,25	43,25	43,25	

% PENALIZACIÓN**IMPORTE (Euros)**

<u>Admisibilidad (2)</u>	<u>Presentación tardía</u>	<u>Omisión declaración</u>	<u>Condicionalidad</u>		<u>Calculado(4)</u>	<u>FEADER(EJE2)</u>	<u>MAGRAMA</u>	<u>CAPDER</u>	<u>Total</u>
0,00	0,00	0,00	0,00	Pago realizado		7.843,30	718,64	1.242,18	9.804,12
				A pagar		3.690,96	338,18	584,56	4.613,70
				TOTAL	14.417,82	11.534,26	1.056,82	1.826,74	14.417,82

RECINTOS

<u>REFERENCIA SIGPAC</u>	<u>CULTIVO</u>	<u>S/R</u>	<u>CONV.</u>	<u>GRUPO PAGO</u>	<u>Declarada admisible</u>	<u>SUPERFICIE (Hectáreas)</u>		
						<u>Conv. SIGPAC</u>	<u>Control C.(5)</u>	<u>Determinada Certificada</u>
14-054-060-00068-002	101000	S	NO	OLIVAR EN PENDIENTE	13,29		12,80	13,29
14-054-062-00045-001	101000	S	NO	OLIVAR EN PENDIENTE	9,66	9,39	9,39	9,66
14-054-062-00046-002	101000	S	NO	OLIVAR EN PENDIENTE	3,71		3,69	3,71
14-054-062-00046-012	101000	S	NO	OLIVAR EN PENDIENTE	4,30		4,11	4,30
14-054-062-00046-014	101000	S	NO	OLIVAR EN PENDIENTE	2,68		2,66	2,68
14-054-062-00048-001	101000	S	NO	OLIVAR EN PENDIENTE	1,75		1,73	1,75
14-054-062-00160-001	101000	S	NO	OLIVAR EN PENDIENTE	0,48		0,48	0,48
14-054-062-00161-001	101000	S	NO	OLIVAR EN PENDIENTE	1,02	0,96	0,96	1,02
14-054-062-00162-001	101000	S	NO	OLIVAR EN PENDIENTE	7,72		7,43	7,72
14-054-062-00166-001	101000	S	NO	OLIVAR EN PENDIENTE	0,32	0,29	0,29	0,32



1. Reducciones previstas por sobredeclaración, artículo 16 del Reglamento (UE) nº 65/2011

2. Resolución de 3 de agosto de 2012 de la Dirección General de Fondos Agrarios (BOJA nº 159, 14 de agosto de 2012)

3. Superficie declarada admisible tras el ajuste con la conversión SIGPAC para el grupo de pago de herbáceos.

Menor valor entre la superficie declarada admisible tras el ajuste con la conversión SIGPAC y la comprometida admisible para el resto de grupos de pago

4. Se calcula sobre la superficie declarada reducida

5. Superficie de cultivo válido para la ayuda determinada en campo para el grupo de pago de herbáceos.

Superficie de cultivo válido para la ayuda determinada en campo tras el ajuste con la superficie comprometida admisible para el resto de grupos de pago

* Ayuda cofinanciada a través del Plan de Reestructuración del Tabaco de Andalucía contemplado en el Programa de Desarrollo Rural de Andalucía (2007-2013)

<u>APELLIDOS Y NOMBRE / RAZÓN SOCIAL</u>	<u>NIF</u>	<u>EXPEDIENTE</u>	<u>ANUALIDAD DE PAGO</u>
BLANCO GARCIA-AREVALO JUAN	30203689C	3035184	7ª

Resumen de superficies

<u>GRUPO DE PAGO</u>	<u>SUPERFICIE (Hectáreas)</u>				<u>% Sobredeclaración (1)</u>
	<u>Declarada admisible</u>	<u>Comprometida</u>	<u>Declarada Reducida(3)</u>	<u>Resuelta</u>	
OLIVAR EN PENDIENTE	34,13		32,23	32,23	0,00
OLIVAR	18,35		17,68	17,68	0,00
TOTAL	52,48	49,91	49,91	49,91	

% PENALIZACIÓN**IMPORTE (Euros)**

<u>Admisibilidad (2)</u>	<u>Presentación tardía</u>	<u>Omisión declaración</u>	<u>Condicionalidad</u>		<u>Calculado(4)</u>	<u>FEADER(EJE2)</u>	<u>MAGRAMA</u>	<u>CAPDER</u>	<u>Total</u>
0,00	0,00	0,00	0,00	Pago realizado		8.184,60	749,91	1.296,23	10.230,74
				A pagar		3.851,58	352,90	609,99	4.814,47
				TOTAL	15.045,21	12.036,18	1.102,81	1.906,22	15.045,21

RECINTOS

<u>REFERENCIA SIGPAC</u>	<u>CULTIVO</u>	<u>S/R</u>	<u>CONV.</u>	<u>GRUPO PAGO</u>	<u>Declarada admisible</u>	<u>SUPERFICIE (Hectáreas)</u>			
					<u>Conv. SIGPAC</u>	<u>Control C.(5)</u>	<u>Determinada</u>	<u>Certificada</u>	
14-035-023-00010-002	101000	S	NO	OLIVAR	18,35	17,68		17,68	18,08
14-054-049-00004-001	101000	S	NO	OLIVAR EN PENDIENTE	1,87			0,86	0,86
14-054-049-00085-001	101000	S	NO	OLIVAR EN PENDIENTE	31,93			31,37	31,93

INCIDENCIA DESCRIPCIÓN

73103	El recinto declarado no cumple con las normas de producción ecológica (compromiso anexo 1, Orden 24 marzo 2011) Recinto:14-054-059-00008-009 Cultivo:101000 OLIVAR-SIN VARIEDAD Secano
73104	Recinto declarado que no cumple en su totalidad con las normas de producción ecológica (compromiso anexo 1, Orden 24 marzo 2011) Recinto:14-035-023-00010-002 Cultivo:101000 OLIVAR-SIN VARIEDAD Secano Sup. Declarada:18,35 Sup. Certificada:18,08 Recinto:14-054-049-00004-001 Cultivo:101000 OLIVAR-SIN VARIEDAD Secano Sup. Declarada:1,87 Sup. Certificada:0,86
73106	Recinto declarado no comprometido Recinto:14-054-059-00008-009 Cultivo:101000 OLIVAR-SIN VARIEDAD Secano



1. Reducciones previstas por sobredeclaración, artículo 16 del Reglamento (UE) nº 65/2011

2. Resolución de 3 de agosto de 2012 de la Dirección General de Fondos Agrarios (BOJA nº 159, 14 de agosto de 2012)

3. Superficie declarada admisible tras el ajuste con la conversión SIGPAC para el grupo de pago de herbáceos.

4. Menor valor entre la superficie declarada admisible tras el ajuste con la conversión SIGPAC y la comprometida admisible para el resto de grupos de pago

5. Se calcula sobre la superficie declarada reducida

6. Superficie de cultivo válido para la ayuda determinada en campo para el grupo de pago de herbáceos.

7. Superficie de cultivo válido para la ayuda determinada en campo tras el ajuste con la superficie comprometida admisible para el resto de grupos de pago

* Ayuda cofinanciada a través del Plan de Reestructuración del Tabaco de Andalucía contemplado en el Programa de Desarrollo Rural de Andalucía (2007-2013)

<u>APELLIDOS Y NOMBRE / RAZÓN SOCIAL</u>	<u>NIF</u>	<u>EXPEDIENTE</u>	<u>ANUALIDAD DE PAGO</u>
BLANCO POZUELO PEDRO LUIS	80142453B	3010730	4ª

Resumen de superficies

<u>GRUPO DE PAGO</u>	<u>SUPERFICIE (Hectáreas)</u>				<u>% Sobredeclaración (1)</u>
	<u>Declarada admisible</u>	<u>Comprometida</u>	<u>Declarada Reducida(3)</u>	<u>Resuelta</u>	
OLIVAR EN PENDIENTE	8,31		8,28	8,28	0,00
TOTAL	8,31	8,34	8,28	8,28	

% PENALIZACIÓN**IMPORTE (Euros)**

<u>Admisibilidad (2)</u>	<u>Presentación tardía</u>	<u>Omisión declaración</u>	<u>Condicionalidad</u>		<u>Calculado(4)</u>	<u>FEADER(EJE2)</u>	<u>MAGRAMA</u>	<u>CAPDER</u>	<u>Total</u>
0,00	0,00	0,00	0,00	Pago realizado		1.501,56	137,58	237,81	1.876,95
				A pagar		706,62	64,74	111,91	883,27
				TOTAL	2.760,22	2.208,18	202,32	349,72	2.760,22

RECINTOS

<u>REFERENCIA SIGPAC</u>	<u>CULTIVO S/R</u>	<u>CONV.</u>	<u>GRUPO PAGO</u>	<u>SUPERFICIE (Hectáreas)</u>			
				<u>Declarada admisible</u>	<u>Conv. SIGPAC</u>	<u>Control C.(5)</u>	<u>Determinada Certificada</u>
14-054-054-00006-002	101000 S	NO	OLIVAR EN PENDIENTE	0,07		0,07	0,07
14-054-054-00010-002	101000 S	NO	OLIVAR EN PENDIENTE	0,21		0,21	0,21
14-054-054-00107-001	101000 S	NO	OLIVAR EN PENDIENTE	2,14		2,14	2,14
14-054-054-00139-003	101000 S	NO	OLIVAR EN PENDIENTE	4,23		4,23	4,29
14-054-054-00140-008	101000 S	NO	OLIVAR EN PENDIENTE	1,52		1,52	1,52
14-054-054-00146-003	101000 S	NO	OLIVAR EN PENDIENTE	0,14		0,11	0,11

INCIDENCIA DESCRIPCIÓN

73104 Recinto declarado que no cumple en su totalidad con las normas de producción ecológica (compromiso anexo 1, Orden 24 marzo 2011)
 Recinto:14-054-054-00146-003 Cultivo:101000 OLIVAR-SIN VARIEDAD Secano Sup. Declarada:0,14 Sup. Certificada:0,11

<u>APELLIDOS Y NOMBRE / RAZÓN SOCIAL</u>	<u>NIF</u>	<u>EXPEDIENTE</u>	<u>ANUALIDAD DE PAGO</u>
BLANCO REDONDO FLORENTINA	75703784C	3031249	7ª

Resumen de superficies

<u>GRUPO DE PAGO</u>	<u>SUPERFICIE (Hectáreas)</u>				<u>% Sobredeclaración (1)</u>
	<u>Declarada admisible</u>	<u>Comprometida</u>	<u>Declarada Reducida(3)</u>	<u>Resuelta</u>	
OLIVAR EN PENDIENTE	3,69		3,30	3,30	0,00
TOTAL	3,69	3,30	3,30	3,30	

% PENALIZACIÓN**IMPORTE (Euros)**

<u>Admisibilidad (2)</u>	<u>Presentación tardía</u>	<u>Omisión declaración</u>	<u>Condicionalidad</u>		<u>Calculado(4)</u>	<u>FEADER(EJE2)</u>	<u>MAGRAMA</u>	<u>CAPDER</u>	<u>Total</u>
0,00	0,00	0,00	0,00	Pago realizado		598,45	54,84	94,77	748,06
				A pagar		281,62	25,80	44,61	352,03
				TOTAL	1.100,09	880,07	80,64	139,38	1.100,09

RECINTOS

<u>REFERENCIA SIGPAC</u>	<u>CULTIVO S/R</u>	<u>CONV.</u>	<u>GRUPO PAGO</u>	<u>SUPERFICIE (Hectáreas)</u>			
				<u>Declarada admisible</u>	<u>Conv. SIGPAC</u>	<u>Control C.(5)</u>	<u>Determinada Certificada</u>
14-069-052-00018-004	101000 S	NO	OLIVAR EN PENDIENTE	3,69		3,30	3,69



1. Reducciones previstas por sobredeclaración, artículo 16 del Reglamento (UE) nº 65/2011

2. Resolución de 3 de agosto de 2012 de la Dirección General de Fondos Agrarios (BOJA nº 159, 14 de agosto de 2012)

3. Superficie declarada admisible tras el ajuste con la conversión SIGPAC para el grupo de pago de herbáceos.

Menor valor entre la superficie declarada admisible tras el ajuste con la conversión SIGPAC y la comprometida admisible para el resto de grupos de pago

4. Se calcula sobre la superficie declarada reducida

5. Superficie de cultivo válido para la ayuda determinada en campo para el grupo de pago de herbáceos.

Superficie de cultivo válido para la ayuda determinada en campo tras el ajuste con la superficie comprometida admisible para el resto de grupos de pago

* Ayuda cofinanciada a través del Plan de Reestructuración del Tabaco de Andalucía contemplado en el Programa de Desarrollo Rural de Andalucía (2007-2013)

<u>APPELLIDOS Y NOMBRE / RAZÓN SOCIAL</u>	<u>NIF</u>	<u>EXPEDIENTE</u>	<u>ANUALIDAD DE PAGO</u>
BOLANCE GUIASADO MANUEL	30511173V	3004597	6ª

Resumen de superficies

<u>GRUPO DE PAGO</u>	<u>SUPERFICIE (Hectáreas)</u>				<u>% Sobredeclaración (1)</u>
	<u>Declarada admisible</u>	<u>Comprometida</u>	<u>Declarada Reducida(3)</u>	<u>Resuelta</u>	
FRUTALES DE REGADIO	0,79		0,79	0,79	0,00
TOTAL	0,79	0,90	0,79	0,79	

% PENALIZACIÓN**IMPORTE (Euros)**

<u>Admisibilidad (2)</u>	<u>Presentación tardía</u>	<u>Omisión declaración</u>	<u>Condicionalidad</u>		<u>Calculado(4)</u>	<u>FEADER(EJE2)</u>	<u>MAGRAMA</u>	<u>CAPDER</u>	<u>Total</u>
0,00	0,00	0,00	0,00	A pagar	418,49	334,79	30,68	53,02	418,49

RECINTOS

<u>REFERENCIA SIGPAC</u>	<u>CULTIVO S/R</u>	<u>CONV.</u>	<u>GRUPO PAGO</u>	<u>Declarada admisible</u>	<u>SUPERFICIE (Hectáreas)</u>	<u>Conv. SIGPAC</u>	<u>Control C.(5) Determinada</u>	<u>Certificada</u>
14-030-005-00107-002	211000 R	NO	FRUTALES DE REGADIO	0,79		0,84	0,79	0,79

<u>APPELLIDOS Y NOMBRE / RAZÓN SOCIAL</u>	<u>NIF</u>	<u>EXPEDIENTE</u>	<u>ANUALIDAD DE PAGO</u>
BRAVO GARCIA JOSE ENRIQUE	30937287X	3038523	6ª

Resumen de superficies

<u>GRUPO DE PAGO</u>	<u>SUPERFICIE (Hectáreas)</u>				<u>% Sobredeclaración (1)</u>
	<u>Declarada admisible</u>	<u>Comprometida</u>	<u>Declarada Reducida(3)</u>	<u>Resuelta</u>	
OLIVAR	0,02		0,01	0,01	0,00
OLIVAR EN PENDIENTE	17,91		17,37	17,37	0,00
TOTAL	17,93	17,38	17,38	17,38	

% PENALIZACIÓN**IMPORTE (Euros)**

<u>Admisibilidad (2)</u>	<u>Presentación tardía</u>	<u>Omisión declaración</u>	<u>Condicionalidad</u>		<u>Calculado(4)</u>	<u>FEADER(EJE2)</u>	<u>MAGRAMA</u>	<u>CAPDER</u>	<u>Total</u>
0,00	0,00	0,00	0,00	Pago realizado		3.151,32	288,74	499,10	3.939,16
				A pagar		1.482,98	135,88	234,86	1.853,72
				TOTAL	5.792,90	4.634,30	424,62	733,96	5.792,88

RECINTOS

<u>REFERENCIA SIGPAC</u>	<u>CULTIVO S/R</u>	<u>CONV.</u>	<u>GRUPO PAGO</u>	<u>Declarada admisible</u>	<u>SUPERFICIE (Hectáreas)</u>	<u>Conv. SIGPAC</u>	<u>Control C.(5) Determinada</u>	<u>Certificada</u>
14-047-003-00037-007	101000 S	NO	OLIVAR EN PENDIENTE	1,36			1,34	1,36
14-047-003-00037-010	101000 S	NO	OLIVAR EN PENDIENTE	5,00			4,88	4,99
14-047-006-00016-003	101000 S	NO	OLIVAR EN PENDIENTE	8,68			8,60	8,68
14-047-006-00016-005	101000 S	NO	OLIVAR EN PENDIENTE	0,43			0,43	0,43
14-047-006-00017-001	101000 S	NO	OLIVAR	0,02			0,01	0,02
14-047-006-00017-002	101000 S	NO	OLIVAR EN PENDIENTE	0,54			0,54	0,54
14-047-007-00017-002	101000 S	NO	OLIVAR EN PENDIENTE	1,11			1,08	1,11
14-047-007-00040-001	101000 S	NO	OLIVAR EN PENDIENTE	0,79			0,50	0,79

INCIDENCIA DESCRIPCIÓN

204 La superficie total declarada sobre un mismo recinto en el conjunto de los expedientes, no puede superar la superficie total que el SIGPAC establece para ese recinto.

Recinto:14-047-003-00037-010 Cultivo:101000 OLIVAR-SIN VARIEDAD Secano Suma de superficies declaradas para este recinto por todos los solicitantes (Áreas):1981 Superficie SIGPAC medida para este recinto (Áreas):1969 Exceso de superficie declarada (Hectáreas):0,12

Recinto:14-047-006-00016-003 Cultivo:101000 OLIVAR-SIN VARIEDAD Secano Suma de superficies declaradas para este recinto por todos los solicitantes (Áreas):875 Superficie SIGPAC medida para este recinto (Áreas):868 Exceso de superficie declarada (Hectáreas):0,07

73104 Recinto declarado que no cumple en su totalidad con las normas de producción ecológica (compromiso anexo 1, Orden 24 marzo 2011)

Recinto:14-047-003-00037-010 Cultivo:101000 OLIVAR-SIN VARIEDAD Secano Sup. Declarada:5 Sup. Certificada:4,99

1. Reducciones previstas por sobredeclaración, artículo 16 del Reglamento (UE) nº 65/2011

2. Resolución de 3 de agosto de 2012 de la Dirección General de Fondos Agrarios (BOJA nº 159, 14 de agosto de 2012)

3. Superficie declarada admisible tras el ajuste con la conversión SIGPAC para el grupo de pago de herbáceos.

Menor valor entre la superficie declarada admisible tras el ajuste con la conversión SIGPAC y la comprometida admisible para el resto de grupos de pago

4. Se calcula sobre la superficie declarada reducida

5. Superficie de cultivo válido para la ayuda determinada en campo para el grupo de pago de herbáceos.

Superficie de cultivo válido para la ayuda determinada en campo tras el ajuste con la superficie comprometida admisible para el resto de grupos de pago

* Ayuda cofinanciada a través del Plan de Reestructuración del Tabaco de Andalucía contemplado en el Programa de Desarrollo Rural de Andalucía (2007-2013)

<u>APellidos y nombre / Razón social</u>	<u>NIF</u>	<u>EXPEDIENTE</u>	<u>ANUALIDAD DE PAGO</u>		
BRAVO RAMIREZ JOSE ENRIQUE	30797848C	3038529	6ª		
Resumen de superficies					
GRUPO DE PAGO	SUPERFICIE (Hectáreas)				
	<u>Declarada admisible</u>	<u>Comprometida</u>	<u>Declarada Reducida(3)</u>	<u>Resuelta</u>	<u>% Sobredeclaración (1)</u>
OLIVAR EN PENDIENTE	32,76		32,65	32,64	0,03
TOTAL	32,76	32,65	32,65	32,64	

<u>% PENALIZACIÓN</u>				<u>IMPORTE (Euros)</u>					
<u>Admisibilidad (2)</u>	<u>Presentación tardía</u>	<u>Omisión declaración</u>	<u>Condicionalidad</u>	<u>Calculado(4)</u>	<u>FEADER(EJE2)</u>	<u>MAGRAMA</u>	<u>CAPDER</u>	<u>Total</u>	
0,00	0,00	0,00	0,00	Pago realizado	5.919,20	542,35	937,45	7.399,00	
				A pagar	2.785,50	255,22	441,15	3.481,87	
				TOTAL	10.884,20	8.704,70	797,57	1.378,60	10.880,87

<u>RECINTOS</u>						<u>SUPERFICIE (Hectáreas)</u>		
<u>REFERENCIA SIGPAC</u>	<u>CULTIVO S/R</u>	<u>CONV.</u>	<u>GRUPO PAGO</u>	<u>Declarada admisible</u>	<u>Conv. SIGPAC</u>	<u>Control C.(5)</u>	<u>Determinada</u>	<u>Certificada</u>
14-047-003-00037-010	101000 S	NO	OLIVAR EN PENDIENTE	14,81			14,69	14,81
14-047-003-00037-017	101000 S	NO	OLIVAR EN PENDIENTE	17,95			17,95	17,95

INCIDENCIA DESCRIPCIÓN

204 La superficie total declarada sobre un mismo recinto en el conjunto de los expedientes, no puede superar la superficie total que el SIGPAC establece para ese recinto.

Recinto:14-047-003-00037-010 Cultivo:101000 OLIVAR-SIN VARIEDAD Secano Suma de superficies declaradas para este recinto por todos los solicitantes (Áreas):1981 Superficie SIGPAC medida para este recinto (Áreas):1969 Exceso de superficie declarada (Hectáreas):0,12

<u>APellidos y nombre / Razón social</u>	<u>NIF</u>	<u>EXPEDIENTE</u>	<u>ANUALIDAD DE PAGO</u>		
BRAVO RAMIREZ MARIA DEL CARMEN	30948806Y	3038527	7ª		
Resumen de superficies					
GRUPO DE PAGO	SUPERFICIE (Hectáreas)				
	<u>Declarada admisible</u>	<u>Comprometida</u>	<u>Declarada Reducida(3)</u>	<u>Resuelta</u>	<u>% Sobredeclaración (1)</u>
OLIVAR EN PENDIENTE	24,25		24,20	24,20	0,00
TOTAL	24,25	24,20	24,20	24,20	

<u>% PENALIZACIÓN</u>				<u>IMPORTE (Euros)</u>					
<u>Admisibilidad (2)</u>	<u>Presentación tardía</u>	<u>Omisión declaración</u>	<u>Condicionalidad</u>	<u>Calculado(4)</u>	<u>FEADER(EJE2)</u>	<u>MAGRAMA</u>	<u>CAPDER</u>	<u>Total</u>	
0,00	0,00	0,00	0,00	Pago realizado	4.388,62	402,10	695,05	5.485,77	
				A pagar	2.065,23	189,23	327,08	2.581,54	
				TOTAL	8.067,31	6.453,85	591,33	1.022,13	8.067,31

<u>RECINTOS</u>						<u>SUPERFICIE (Hectáreas)</u>		
<u>REFERENCIA SIGPAC</u>	<u>CULTIVO S/R</u>	<u>CONV.</u>	<u>GRUPO PAGO</u>	<u>Declarada admisible</u>	<u>Conv. SIGPAC</u>	<u>Control C.(5)</u>	<u>Determinada</u>	<u>Certificada</u>
14-047-004-00002-003	101000 S	NO	OLIVAR EN PENDIENTE	10,54			10,54	10,54
14-047-004-00002-006	101000 S	NO	OLIVAR EN PENDIENTE	2,70			2,70	2,70
14-047-004-00005-001	101000 S	NO	OLIVAR EN PENDIENTE	2,02			2,02	2,87
14-047-004-00006-002	101000 S	NO	OLIVAR EN PENDIENTE	8,99			8,97	9,07



1. Reducciones previstas por sobredeclaración, artículo 16 del Reglamento (UE) nº 65/2011

2. Resolución de 3 de agosto de 2012 de la Dirección General de Fondos Agrarios (BOJA nº 159, 14 de agosto de 2012)

3. Superficie declarada admisible tras el ajuste con la conversión SIGPAC para el grupo de pago de herbáceos.

Menor valor entre la superficie declarada admisible tras el ajuste con la conversión SIGPAC y la comprometida admisible para el resto de grupos de pago

4. Se calcula sobre la superficie declarada reducida

5. Superficie de cultivo válido para la ayuda determinada en campo para el grupo de pago de herbáceos.

Superficie de cultivo válido para la ayuda determinada en campo tras el ajuste con la superficie comprometida admisible para el resto de grupos de pago

* Ayuda cofinanciada a través del Plan de Reestructuración del Tabaco de Andalucía contemplado en el Programa de Desarrollo Rural de Andalucía (2007-2013)

<u>APellidos y nombre / Razón social</u>	<u>NIF</u>	<u>EXPEDIENTE</u>	<u>ANUALIDAD DE PAGO</u>
BUJALANCE FERNANDEZ CARMEN	75591635L	3044081	4ª

Resumen de superficies

<u>GRUPO DE PAGO</u>	<u>SUPERFICIE (Hectáreas)</u>				<u>% Sobredeclaración (1)</u>
	<u>Declarada admisible</u>	<u>Comprometida</u>	<u>Declarada Reducida(3)</u>	<u>Resuelta</u>	
OLIVAR EN PENDIENTE	3,62		3,62	3,62	0,00
OLIVAR	0,05		0,05	0,05	0,00
TOTAL	3,67	3,67	3,67	3,67	

% PENALIZACIÓN**IMPORTE (Euros)**

<u>Admisibilidad (2)</u>	<u>Presentación tardía</u>	<u>Omisión declaración</u>	<u>Condicionalidad</u>		<u>Calculado(4)</u>	<u>FEADER(EJE2)</u>	<u>MAGRAMA</u>	<u>CAPDER</u>	<u>Total</u>
0,00	0,00	0,00	0,00	Pago realizado		663,10	60,76	105,01	828,87
				A pagar		312,05	28,59	49,42	390,06
				TOTAL	1.218,93	975,15	89,35	154,43	1.218,93

RECINTOS

<u>REFERENCIA SIGPAC</u>	<u>CULTIVO</u>	<u>S/R</u>	<u>CONV.</u>	<u>GRUPO PAGO</u>	<u>Declarada admisible</u>	<u>SUPERFICIE (Hectáreas)</u>	<u>Conv. SIGPAC</u>	<u>Control C.(5)</u>	<u>Determinada</u>	<u>Certificada</u>
14-038-116-00003-001	101000	S	NO	OLIVAR EN PENDIENTE	3,62		3,62		3,62	3,62
14-038-116-00004-005	101000	S	NO	OLIVAR	0,05		0,05		0,05	0,05

<u>APellidos y nombre / Razón social</u>	<u>NIF</u>	<u>EXPEDIENTE</u>	<u>ANUALIDAD DE PAGO</u>
BUJALANCE MESA MANUELA	75658678V	3028183	4ª

Resumen de superficies

<u>GRUPO DE PAGO</u>	<u>SUPERFICIE (Hectáreas)</u>				<u>% Sobredeclaración (1)</u>
	<u>Declarada admisible</u>	<u>Comprometida</u>	<u>Declarada Reducida(3)</u>	<u>Resuelta</u>	
OLIVAR	1,28		1,28	1,28	0,00
OLIVAR EN PENDIENTE	10,92		8,49	8,49	0,00
TOTAL	12,20	9,77	9,77	9,77	

% PENALIZACIÓN**IMPORTE (Euros)**

<u>Admisibilidad (2)</u>	<u>Presentación tardía</u>	<u>Omisión declaración</u>	<u>Condicionalidad</u>		<u>Calculado(4)</u>	<u>FEADER(EJE2)</u>	<u>MAGRAMA</u>	<u>CAPDER</u>	<u>Total</u>
0,00	0,00	0,00	0,00	Pago realizado		1.709,04	156,59	270,66	2.136,29
				A pagar		804,26	73,69	127,37	1.005,32
				TOTAL	3.141,61	2.513,30	230,28	398,03	3.141,61

RECINTOS

<u>REFERENCIA SIGPAC</u>	<u>CULTIVO</u>	<u>S/R</u>	<u>CONV.</u>	<u>GRUPO PAGO</u>	<u>Declarada admisible</u>	<u>SUPERFICIE (Hectáreas)</u>	<u>Conv. SIGPAC</u>	<u>Control C.(5)</u>	<u>Determinada</u>	<u>Certificada</u>
14-042-013-00039-003	101000	S	SI	OLIVAR EN PENDIENTE	7,45				7,42	7,45
14-042-013-00042-001	101000	S	SI	OLIVAR EN PENDIENTE	1,07				1,07	1,07
14-042-013-00076-002	101000	S	SI	OLIVAR	0,52				0,52	0,52
14-042-013-00077-001	101000	S	SI	OLIVAR	0,76				0,76	0,76

INCIDENCIA DESCRIPCIÓN

73106 Recinto declarado no comprometido
 Recinto:14-042-013-00174-001 Cultivo:101000 OLIVAR-SIN VARIEDAD Secano

1. Reducciones previstas por sobredeclaración, artículo 16 del Reglamento (UE) nº 65/2011

2. Resolución de 3 de agosto de 2012 de la Dirección General de Fondos Agrarios (BOJA nº 159, 14 de agosto de 2012)

3. Superficie declarada admisible tras el ajuste con la conversión SIGPAC para el grupo de pago de herbáceos.

4. Menor valor entre la superficie declarada admisible tras el ajuste con la conversión SIGPAC y la comprometida admisible para el resto de grupos de pago

5. Se calcula sobre la superficie declarada reducida

6. Superficie de cultivo válido para la ayuda determinada en campo para el grupo de pago de herbáceos.

7. Superficie de cultivo válido para la ayuda determinada en campo tras el ajuste con la superficie comprometida admisible para el resto de grupos de pago

* Ayuda cofinanciada a través del Plan de Reestructuración del Tabaco de Andalucía contemplado en el Programa de Desarrollo Rural de Andalucía (2007-2013)

<u>APELLIDOS Y NOMBRE / RAZÓN SOCIAL</u>	<u>NIF</u>	<u>EXPEDIENTE</u>	<u>ANUALIDAD DE PAGO</u>
CABALLERO CEJUDO MARIA TERESA	30112977C	3006807	7ª

Resumen de superficies

<u>GRUPO DE PAGO</u>	<u>SUPERFICIE (Hectáreas)</u>				<u>% Sobredeclaración (1)</u>
	<u>Declarada admisible</u>	<u>Comprometida</u>	<u>Declarada Reducida(3)</u>	<u>Resuelta</u>	
OLIVAR EN PENDIENTE	20,68		20,64	20,64	0,00
TOTAL	20,68	20,64	20,64	20,64	

% PENALIZACIÓN**IMPORTE (Euros)**

<u>Admisibilidad (2)</u>	<u>Presentación tardía</u>	<u>Omisión declaración</u>	<u>Condicionalidad</u>		<u>Calculado(4)</u>	<u>FEADER(EJE2)</u>	<u>MAGRAMA</u>	<u>CAPDER</u>	<u>Total</u>
0,00	0,00	0,00	0,00	Pago realizado		3.743,02	342,95	592,80	4.678,77
				A pagar		1.761,42	161,39	278,97	2.201,78
				TOTAL	6.880,55	5.504,44	504,34	871,77	6.880,55

RECINTOS

<u>REFERENCIA SIGPAC</u>	<u>CULTIVO</u>	<u>S/R</u>	<u>CONV.</u>	<u>GRUPO PAGO</u>	<u>Declarada admisible</u>	<u>SUPERFICIE (Hectáreas)</u>			
					<u>Conv. SIGPAC</u>	<u>Control C.(5)</u>	<u>Determinada</u>	<u>Certificada</u>	
14-003-036-00225-001	101000	S	NO	OLIVAR EN PENDIENTE	1,28			1,28	1,28
14-054-048-00043-001	101000	S	NO	OLIVAR EN PENDIENTE	19,32	19,52		19,32	19,42
14-054-048-00043-008	101000	S	NO	OLIVAR EN PENDIENTE	0,08			0,08	0,08

<u>APELLIDOS Y NOMBRE / RAZÓN SOCIAL</u>	<u>NIF</u>	<u>EXPEDIENTE</u>	<u>ANUALIDAD DE PAGO</u>
CABALLERO MUÑOZ ANA MARIA	30204108W	3044664	7ª

Resumen de superficies

<u>GRUPO DE PAGO</u>	<u>SUPERFICIE (Hectáreas)</u>				<u>% Sobredeclaración (1)</u>
	<u>Declarada admisible</u>	<u>Comprometida</u>	<u>Declarada Reducida(3)</u>	<u>Resuelta</u>	
OLIVAR EN PENDIENTE	6,76		6,46	6,46	0,00
TOTAL	6,76	6,46	6,46	6,46	

% PENALIZACIÓN**IMPORTE (Euros)**

<u>Admisibilidad (2)</u>	<u>Presentación tardía</u>	<u>Omisión declaración</u>	<u>Condicionalidad</u>		<u>Calculado(4)</u>	<u>FEADER(EJE2)</u>	<u>MAGRAMA</u>	<u>CAPDER</u>	<u>Total</u>
0,00	0,00	0,00	0,00	Pago realizado		1.171,51	107,34	185,54	1.464,39
				A pagar		551,30	50,51	87,31	689,12
				TOTAL	2.153,51	1.722,81	157,85	272,85	2.153,51

RECINTOS

<u>REFERENCIA SIGPAC</u>	<u>CULTIVO</u>	<u>S/R</u>	<u>CONV.</u>	<u>GRUPO PAGO</u>	<u>Declarada admisible</u>	<u>SUPERFICIE (Hectáreas)</u>			
					<u>Conv. SIGPAC</u>	<u>Control C.(5)</u>	<u>Determinada</u>	<u>Certificada</u>	
14-009-015-00120-001	101000	S	NO	OLIVAR EN PENDIENTE	0,31			0,31	0,31
14-009-015-00139-003	101000	S	NO	OLIVAR EN PENDIENTE	1,37			1,35	1,37
14-009-020-00008-002	101000	S	NO	OLIVAR EN PENDIENTE	3,07			2,89	3,07
14-009-020-00025-001	101000	S	NO	OLIVAR EN PENDIENTE	0,50			0,48	0,50
14-009-020-00053-002	101000	S	NO	OLIVAR EN PENDIENTE	0,76			0,70	0,76
14-009-020-00078-001	101000	S	NO	OLIVAR EN PENDIENTE	0,75			0,73	0,75



1. Reducciones previstas por sobredeclaración, artículo 16 del Reglamento (UE) nº 65/2011

2. Resolución de 3 de agosto de 2012 de la Dirección General de Fondos Agrarios (BOJA nº 159, 14 de agosto de 2012)

3. Superficie declarada admisible tras el ajuste con la conversión SIGPAC para el grupo de pago de herbáceos.

4. Menor valor entre la superficie declarada admisible tras el ajuste con la conversión SIGPAC y la comprometida admisible para el resto de grupos de pago

5. Se calcula sobre la superficie declarada reducida

6. Superficie de cultivo válido para la ayuda determinada en campo para el grupo de pago de herbáceos.

7. Superficie de cultivo válido para la ayuda determinada en campo tras el ajuste con la superficie comprometida admisible para el resto de grupos de pago

* Ayuda cofinanciada a través del Plan de Reestructuración del Tabaco de Andalucía contemplado en el Programa de Desarrollo Rural de Andalucía (2007-2013)

<u>APELLIDOS Y NOMBRE / RAZÓN SOCIAL</u>	<u>NIF</u>	<u>EXPEDIENTE</u>	<u>ANUALIDAD DE PAGO</u>	
CABEZAS MARQUEZ JOSEFA	30200985F	3046764	4ª	
Resumen de superficies				
GRUPO DE PAGO		<u>Declarada admisible</u>	<u>SUPERFICIE (Hectáreas)</u>	
HERBACEOS		22,13	<u>Declarada Reducida(3)</u>	<u>Resuelta</u> <u>% Sobredeclaración (1)</u>
			22,13	22,13 0,00
TOTAL		22,13	22,13	22,13

<u>% PENALIZACIÓN</u>				<u>IMPORTE (Euros)</u>					
<u>Admisibilidad (2)</u>	<u>Presentación tardía</u>	<u>Omisión declaración</u>	<u>Condicionalidad</u>	<u>Calculado(4)</u>	<u>FEADER(EJE2)</u>	<u>MAGRAMA</u>	<u>CAPDER</u>	<u>Total</u>	
0,00	0,00	0,00	0,00	Pago realizado	1.990,36	182,37	315,22	2.487,95	
				A pagar	936,64	85,82	148,34	1.170,80	
				TOTAL	3.658,75	2.927,00	268,19	463,56	3.658,75

<u>REFERENCIA SIGPAC</u>	<u>CULTIVO</u>	<u>S/R</u>	<u>CONV.</u>	<u>GRUPO PAGO</u>	<u>Declarada admisible</u>	<u>Conv. SIGPAC</u>	<u>SUPERFICIE (Hectáreas)</u>	<u>Control C.(5)</u>	<u>Determinada</u>	<u>Certificada</u>
14-029-059-00013-002	8000	S	NO	HERBACEOS	22,13	22,13	22,13	22,13	22,13	22,13

<u>APELLIDOS Y NOMBRE / RAZÓN SOCIAL</u>	<u>NIF</u>	<u>EXPEDIENTE</u>	<u>ANUALIDAD DE PAGO</u>	
CABEZAS ROMERO MARIA JOSEFA	75700214S	3018730	7ª	
Resumen de superficies				
GRUPO DE PAGO		<u>Declarada admisible</u>	<u>SUPERFICIE (Hectáreas)</u>	
OLIVAR EN PENDIENTE		15,10	<u>Comprometida</u>	<u>Declarada Reducida(3)</u> <u>Resuelta</u> <u>% Sobredeclaración (1)</u>
			15,10	15,10 15,10 0,00
TOTAL		15,10	15,10	15,10

<u>% PENALIZACIÓN</u>				<u>IMPORTE (Euros)</u>					
<u>Admisibilidad (2)</u>	<u>Presentación tardía</u>	<u>Omisión declaración</u>	<u>Condicionalidad</u>	<u>Calculado(4)</u>	<u>FEADER(EJE2)</u>	<u>MAGRAMA</u>	<u>CAPDER</u>	<u>Total</u>	
0,00	0,00	0,00	0,00	Pago realizado	1.246,77	114,23	197,46	1.558,46	
				A pagar	2.780,22	254,74	440,32	3.475,28	
				TOTAL	5.033,74	4.026,99	368,97	637,78	5.033,74

<u>REFERENCIA SIGPAC</u>	<u>CULTIVO</u>	<u>S/R</u>	<u>CONV.</u>	<u>GRUPO PAGO</u>	<u>Declarada admisible</u>	<u>Conv. SIGPAC</u>	<u>SUPERFICIE (Hectáreas)</u>	<u>Control C.(5)</u>	<u>Determinada</u>	<u>Certificada</u>
14-069-049-00011-001	101000	S	NO	OLIVAR EN PENDIENTE	1,95		1,95	1,95	1,95	1,95
14-069-049-00015-006	101000	S	NO	OLIVAR EN PENDIENTE	9,60		9,60	9,60	9,60	9,60
14-069-049-00015-007	101000	S	NO	OLIVAR EN PENDIENTE	3,55		3,55	3,55	3,55	3,55



1. Reducciones previstas por sobredeclaración, artículo 16 del Reglamento (UE) nº 65/2011

2. Resolución de 3 de agosto de 2012 de la Dirección General de Fondos Agrarios (BOJA nº 159, 14 de agosto de 2012)

3. Superficie declarada admisible tras el ajuste con la conversión SIGPAC para el grupo de pago de herbáceos.

4. Menor valor entre la superficie declarada admisible tras el ajuste con la conversión SIGPAC y la comprometida admisible para el resto de grupos de pago

5. Se calcula sobre la superficie declarada reducida

6. Superficie de cultivo válido para la ayuda determinada en campo para el grupo de pago de herbáceos.

7. Superficie de cultivo válido para la ayuda determinada en campo tras el ajuste con la superficie comprometida admisible para el resto de grupos de pago

* Ayuda cofinanciada a través del Plan de Reestructuración del Tabaco de Andalucía contemplado en el Programa de Desarrollo Rural de Andalucía (2007-2013)

<u>APELLIDOS Y NOMBRE / RAZÓN SOCIAL</u>	<u>NIF</u>	<u>EXPEDIENTE</u>	<u>ANUALIDAD DE PAGO</u>
CABEZAS ROMERO NICOLASA	30802102L	3018708	7ª

Resumen de superficies

<u>GRUPO DE PAGO</u>	<u>SUPERFICIE (Hectáreas)</u>				<u>% Sobredeclaración (1)</u>
	<u>Declarada admisible</u>	<u>Comprometida</u>	<u>Declarada Reducida(3)</u>	<u>Resuelta</u>	
OLIVAR EN PENDIENTE	15,75		15,52	15,52	0,00
TOTAL	15,75	15,52	15,52	15,52	

% PENALIZACIÓN**IMPORTE (Euros)**

<u>Admisibilidad (2)</u>	<u>Presentación tardía</u>	<u>Omisión declaración</u>	<u>Condicionabilidad</u>		<u>Calculado(4)</u>	<u>FEADER(EJE2)</u>	<u>MAGRAMA</u>	<u>CAPDER</u>	<u>Total</u>
0,00	0,00	0,00	0,00	Pago realizado		2.741,98	251,23	434,26	3.427,47
				A pagar		1.397,02	128,00	221,26	1.746,28
				TOTAL	5.173,75	4.139,00	379,23	655,52	5.173,75

RECINTOS

<u>REFERENCIA SIGPAC</u>	<u>CULTIVO</u>	<u>S/R</u>	<u>CONV.</u>	<u>GRUPO PAGO</u>	<u>Declarada admisible</u>	<u>SUPERFICIE (Hectáreas)</u>		
					<u>Conv. SIGPAC</u>	<u>Control C.(5)</u>	<u>Determinada</u>	<u>Certificada</u>
14-069-049-00010-003	101000	S	NO	OLIVAR EN PENDIENTE	3,34		3,18	3,34
14-069-049-00011-001	101000	S	NO	OLIVAR EN PENDIENTE	10,92		10,92	10,92
14-069-050-00039-001	101000	S	NO	OLIVAR EN PENDIENTE	0,05		0,05	0,05
14-069-050-00053-004	101000	S	NO	OLIVAR EN PENDIENTE	1,30		1,28	1,30
14-069-050-00053-006	101000	S	NO	OLIVAR EN PENDIENTE	0,05		0,05	0,05
14-069-050-00053-007	101000	S	NO	OLIVAR EN PENDIENTE	0,09		0,09	0,09

<u>APELLIDOS Y NOMBRE / RAZÓN SOCIAL</u>	<u>NIF</u>	<u>EXPEDIENTE</u>	<u>ANUALIDAD DE PAGO</u>
CABEZUELO LUQUE MARIA TERESA	80110684M	3023592	7ª

Resumen de superficies

<u>GRUPO DE PAGO</u>	<u>SUPERFICIE (Hectáreas)</u>				<u>% Sobredeclaración (1)</u>
	<u>Declarada admisible</u>	<u>Comprometida</u>	<u>Declarada Reducida(3)</u>	<u>Resuelta</u>	
FRUTALES DE REGADIO	0,52		0,52	0,52	0,00
TOTAL	0,52	0,52	0,52	0,52	

% PENALIZACIÓN**IMPORTE (Euros)**

<u>Admisibilidad (2)</u>	<u>Presentación tardía</u>	<u>Omisión declaración</u>	<u>Condicionabilidad</u>		<u>Calculado(4)</u>	<u>FEADER(EJE2)</u>	<u>MAGRAMA</u>	<u>CAPDER</u>	<u>Total</u>
0,00	0,00	0,00	0,00	A pagar	275,46	220,37	20,19	34,90	275,46

RECINTOS

<u>REFERENCIA SIGPAC</u>	<u>CULTIVO</u>	<u>S/R</u>	<u>CONV.</u>	<u>GRUPO PAGO</u>	<u>Declarada admisible</u>	<u>SUPERFICIE (Hectáreas)</u>		
					<u>Conv. SIGPAC</u>	<u>Control C.(5)</u>	<u>Determinada</u>	<u>Certificada</u>
14-055-031-00159-002	211000	R	NO	FRUTALES DE REGADIO	0,40	0,40	0,40	0,40
14-055-031-00501-005	211000	R	NO	FRUTALES DE REGADIO	0,08	0,08	0,08	0,08
14-055-031-09511-002	211000	R	NO	FRUTALES DE REGADIO	0,04	0,04	0,04	0,04



1. Reducciones previstas por sobredeclaración, artículo 16 del Reglamento (UE) nº 65/2011

2. Resolución de 3 de agosto de 2012 de la Dirección General de Fondos Agrarios (BOJA nº 159, 14 de agosto de 2012)

3. Superficie declarada admisible tras el ajuste con la conversión SIGPAC para el grupo de pago de herbáceos.

4. Menor valor entre la superficie declarada admisible tras el ajuste con la conversión SIGPAC y la comprometida admisible para el resto de grupos de pago

5. Se calcula sobre la superficie declarada reducida

6. Superficie de cultivo válido para la ayuda determinada en campo para el grupo de pago de herbáceos.

7. Superficie de cultivo válido para la ayuda determinada en campo tras el ajuste con la superficie comprometida admisible para el resto de grupos de pago

* Ayuda cofinanciada a través del Plan de Reestructuración del Tabaco de Andalucía contemplado en el Programa de Desarrollo Rural de Andalucía (2007-2013)

<u>APELLIDOS Y NOMBRE / RAZÓN SOCIAL</u>	<u>NIF</u>	<u>EXPEDIENTE</u>	<u>ANUALIDAD DE PAGO</u>
CABRERA ARANDA FRANCISCO	30212275G	3034822	4ª

Resumen de superficies

<u>GRUPO DE PAGO</u>	<u>SUPERFICIE (Hectáreas)</u>				<u>% Sobredeclaración (1)</u>
	<u>Declarada admisible</u>	<u>Comprometida</u>	<u>Declarada Reducida(3)</u>	<u>Resuelta</u>	
OLIVAR EN PENDIENTE	3,04		3,04	3,04	0,00
TOTAL	3,04	3,04	3,04	3,04	

% PENALIZACIÓN**IMPORTE (Euros)**

<u>Admisibilidad (2)</u>	<u>Presentación tardía</u>	<u>Omisión declaración</u>	<u>Condicionalidad</u>		<u>Calculado(4)</u>	<u>FEADER(EJE2)</u>	<u>MAGRAMA</u>	<u>CAPDER</u>	<u>Total</u>
0,00	0,00	0,00	0,00	Pago realizado		551,30	50,51	87,31	689,12
				A pagar		259,43	23,77	41,09	324,29
				TOTAL	1.013,41	810,73	74,28	128,40	1.013,41

RECINTOS

<u>REFERENCIA SIGPAC</u>	<u>CULTIVO</u>	<u>S/R</u>	<u>CONV.</u>	<u>GRUPO PAGO</u>	<u>Declarada admisible</u>	<u>SUPERFICIE (Hectáreas)</u>		
					<u>Conv. SIGPAC</u>	<u>Control C.(5)</u>	<u>Determinada</u>	<u>Certificada</u>
14-054-044-00138-001	101000	S	NO	OLIVAR EN PENDIENTE	0,76		0,76	0,76
14-054-044-00138-002	101000	S	NO	OLIVAR EN PENDIENTE	0,36		0,36	0,36
14-054-044-00148-001	101000	S	NO	OLIVAR EN PENDIENTE	0,94		0,94	0,94
14-054-044-00148-002	101000	S	NO	OLIVAR EN PENDIENTE	0,98		0,98	0,98

<u>APELLIDOS Y NOMBRE / RAZÓN SOCIAL</u>	<u>NIF</u>	<u>EXPEDIENTE</u>	<u>ANUALIDAD DE PAGO</u>
CABRERA CABALLERO ANTONIO	30110177A	3021881	7ª

Resumen de superficies

<u>GRUPO DE PAGO</u>	<u>SUPERFICIE (Hectáreas)</u>				<u>% Sobredeclaración (1)</u>
	<u>Declarada admisible</u>	<u>Comprometida</u>	<u>Declarada Reducida(3)</u>	<u>Resuelta</u>	
OLIVAR EN PENDIENTE	23,39		19,01	19,01	0,00
TOTAL	23,39	19,01	19,01	19,01	

% PENALIZACIÓN**IMPORTE (Euros)**

<u>Admisibilidad (2)</u>	<u>Presentación tardía</u>	<u>Omisión declaración</u>	<u>Condicionalidad</u>		<u>Calculado(4)</u>	<u>FEADER(EJE2)</u>	<u>MAGRAMA</u>	<u>CAPDER</u>	<u>Total</u>
0,00	0,00	0,00	0,00	Pago realizado		3.447,42	315,87	545,99	4.309,28
				A pagar		1.622,31	148,64	256,94	2.027,89
				TOTAL	6.337,17	5.069,73	464,51	802,93	6.337,17

RECINTOS

<u>REFERENCIA SIGPAC</u>	<u>CULTIVO</u>	<u>S/R</u>	<u>CONV.</u>	<u>GRUPO PAGO</u>	<u>Declarada admisible</u>	<u>SUPERFICIE (Hectáreas)</u>		
					<u>Conv. SIGPAC</u>	<u>Control C.(5)</u>	<u>Determinada</u>	<u>Certificada</u>
14-054-044-00039-002	101000	S	NO	OLIVAR EN PENDIENTE	3,41		3,41	3,41
14-054-044-00039-003	101000	S	NO	OLIVAR EN PENDIENTE	1,53		1,53	1,53
14-054-044-00039-005	101000	S	NO	OLIVAR EN PENDIENTE	1,64		1,64	1,64
14-054-044-00049-003	101000	S	NO	OLIVAR EN PENDIENTE	2,05		2,04	2,05
14-054-052-00015-001	101000	S	NO	OLIVAR EN PENDIENTE	4,39		4,39	4,39
14-054-052-00025-004	101000	S	NO	OLIVAR EN PENDIENTE	10,37		10,37	10,37



1. Reducciones previstas por sobredeclaración, artículo 16 del Reglamento (UE) nº 65/2011

2. Resolución de 3 de agosto de 2012 de la Dirección General de Fondos Agrarios (BOJA nº 159, 14 de agosto de 2012)

3. Superficie declarada admisible tras el ajuste con la conversión SIGPAC para el grupo de pago de herbáceos.

4. Menor valor entre la superficie declarada admisible tras el ajuste con la conversión SIGPAC y la comprometida admisible para el resto de grupos de pago

5. Se calcula sobre la superficie declarada reducida

6. Superficie de cultivo válido para la ayuda determinada en campo para el grupo de pago de herbáceos.

7. Superficie de cultivo válido para la ayuda determinada en campo tras el ajuste con la superficie comprometida admisible para el resto de grupos de pago

* Ayuda cofinanciada a través del Plan de Reestructuración del Tabaco de Andalucía contemplado en el Programa de Desarrollo Rural de Andalucía (2007-2013)

<u>APELLIDOS Y NOMBRE / RAZÓN SOCIAL</u>	<u>NIF</u>	<u>EXPEDIENTE</u>	<u>ANUALIDAD DE PAGO</u>		
CABRERA CEREZO FRANCISCO	75705336P	3046531	7ª		
Resumen de superficies					
GRUPO DE PAGO	SUPERFICIE (Hectáreas)				
	<u>Declarada admisible</u>	<u>Comprometida</u>	<u>Declarada Reducida(3)</u>	<u>Resuelta</u>	<u>% Sobredeclaración (1)</u>
OLIVAR EN PENDIENTE	11,62		11,62	11,62	0,00
TOTAL	11,62	11,62	11,62	11,62	

<u>% PENALIZACIÓN</u>				<u>IMPORTE (Euros)</u>					
<u>Admisibilidad (2)</u>	<u>Presentación tardía</u>	<u>Omisión declaración</u>	<u>Condicionalidad</u>	<u>Calculado(4)</u>	<u>FEADER(EJE2)</u>	<u>MAGRAMA</u>	<u>CAPDER</u>	<u>Total</u>	
0,00	0,00	0,00	0,00	A pagar	3.873,64	3.098,91	283,94	490,79	3.873,64

<u>REFERENCIA SIGPAC</u>	<u>CULTIVO</u>	<u>S/R</u>	<u>CONV.</u>	<u>GRUPO PAGO</u>	<u>Declarada admisible</u>	<u>SUPERFICIE (Hectáreas)</u>	<u>Conv. SIGPAC</u>	<u>Control C.(5)</u>	<u>Determinada</u>	<u>Certificada</u>
14-026-003-00094-001	101000	S	NO	OLIVAR EN PENDIENTE	11,62	11,62		11,62	11,62	11,62

<u>APELLIDOS Y NOMBRE / RAZÓN SOCIAL</u>	<u>NIF</u>	<u>EXPEDIENTE</u>	<u>ANUALIDAD DE PAGO</u>		
CABRERA MUÑOZ ANA	75697609D	3006471	7ª		
Resumen de superficies					
GRUPO DE PAGO	SUPERFICIE (Hectáreas)				
	<u>Declarada admisible</u>	<u>Comprometida</u>	<u>Declarada Reducida(3)</u>	<u>Resuelta</u>	<u>% Sobredeclaración (1)</u>
OLIVAR EN PENDIENTE	44,43		43,13	43,13	0,00
TOTAL	44,43	43,13	43,13	43,13	

<u>% PENALIZACIÓN</u>				<u>IMPORTE (Euros)</u>					
<u>Admisibilidad (2)</u>	<u>Presentación tardía</u>	<u>Omisión declaración</u>	<u>Condicionalidad</u>	<u>Calculado(4)</u>	<u>FEADER(EJE2)</u>	<u>MAGRAMA</u>	<u>CAPDER</u>	<u>Total</u>	
0,00	0,00	0,00	0,00	Pago realizado		7.821,54	716,65	1.238,73	9.776,92
				A pagar		3.680,72	337,25	582,93	4.600,90
				TOTAL	14.377,82	11.502,26	1.053,90	1.821,66	14.377,82

<u>REFERENCIA SIGPAC</u>	<u>CULTIVO</u>	<u>S/R</u>	<u>CONV.</u>	<u>GRUPO PAGO</u>	<u>Declarada admisible</u>	<u>SUPERFICIE (Hectáreas)</u>	<u>Conv. SIGPAC</u>	<u>Control C.(5)</u>	<u>Determinada</u>	<u>Certificada</u>
14-054-037-00032-006	101000	S	NO	OLIVAR EN PENDIENTE	0,77			0,77	0,77	0,77
14-054-037-00032-007	101000	S	NO	OLIVAR EN PENDIENTE	0,13			0,09	0,13	0,13
14-054-037-00032-008	101000	S	NO	OLIVAR EN PENDIENTE	1,55	1,55		1,55	1,55	1,55
14-054-037-00032-018	101000	S	NO	OLIVAR EN PENDIENTE	0,11			0,11	0,11	0,11
14-054-037-00032-022	101000	S		OLIVAR EN PENDIENTE	0,17	0,17		0,17	0,17	0,00
14-054-038-00057-002	101000	S	NO	OLIVAR EN PENDIENTE	4,03	3,89		3,89	4,03	4,03
14-054-038-00057-005	101000	S		OLIVAR EN PENDIENTE	0,15	0,15		0,15	0,15	0,00
14-054-044-00024-001	101000	S	NO	OLIVAR EN PENDIENTE	2,58	2,45		2,45	2,58	2,58
14-054-044-00025-001	101000	S	NO	OLIVAR EN PENDIENTE	0,38			0,33	0,38	0,38
14-054-045-00011-003	101000	S	NO	OLIVAR EN PENDIENTE	28,00	27,72		27,72	28,03	28,03
14-054-046-00002-001	101000	S	NO	OLIVAR EN PENDIENTE	0,44			0,44	0,44	0,44
14-054-047-00004-002	101000	S	NO	OLIVAR EN PENDIENTE	5,70			5,48	5,70	5,70
14-054-047-00004-006	101000	S	NO	OLIVAR EN PENDIENTE	0,42			0,42	0,42	0,42

INCIDENCIA DESCRIPCIÓN

73103 El recinto declarado no cumple con las normas de producción ecológica (compromiso anexo 1, Orden 24 marzo 2011)

Recinto:14-054-037-00032-022 Cultivo:101000 OLIVAR-SIN VARIEDAD Secano

Recinto:14-054-038-00057-005 Cultivo:101000 OLIVAR-SIN VARIEDAD Secano

1. Reducciones previstas por sobredeclaración, artículo 16 del Reglamento (UE) nº 65/2011

2. Resolución de 3 de agosto de 2012 de la Dirección General de Fondos Agrarios (BOJA nº 159, 14 de agosto de 2012)

3. Superficie declarada admisible tras el ajuste con la conversión SIGPAC para el grupo de pago de herbáceos.

Menor valor entre la superficie declarada admisible tras el ajuste con la conversión SIGPAC y la comprometida admisible para el resto de grupos de pago

4. Se calcula sobre la superficie declarada reducida

5. Superficie de cultivo válido para la ayuda determinada en campo para el grupo de pago de herbáceos.

Superficie de cultivo válido para la ayuda determinada en campo tras el ajuste con la superficie comprometida admisible para el resto de grupos de pago

* Ayuda cofinanciada a través del Plan de Reestructuración del Tabaco de Andalucía contemplado en el Programa de Desarrollo Rural de Andalucía (2007-2013)

<u>APELLIDOS Y NOMBRE / RAZÓN SOCIAL</u>	<u>NIF</u>	<u>EXPEDIENTE</u>	<u>ANUALIDAD DE PAGO</u>
CABRERA MUÑOZ HIPOLITO	30113181V	3046272	4ª

Resumen de superficies

<u>GRUPO DE PAGO</u>	<u>SUPERFICIE (Hectáreas)</u>				<u>% Sobredeclaración (1)</u>
	<u>Declarada admisible</u>	<u>Comprometida</u>	<u>Declarada Reducida(3)</u>	<u>Resuelta</u>	
OLIVAR EN PENDIENTE	8,80		8,80	8,80	0,00
TOTAL	8,80	8,80	8,80	8,80	

% PENALIZACIÓN**IMPORTE (Euros)**

<u>Admisibilidad (2)</u>	<u>Presentación tardía</u>	<u>Omisión declaración</u>	<u>Condicionalidad</u>		<u>Calculado(4)</u>	<u>FEADER(EJE2)</u>	<u>MAGRAMA</u>	<u>CAPDER</u>	<u>Total</u>
0,00	0,00	0,00	0,00	Pago realizado		1.595,86	146,22	252,75	1.994,83
				A pagar		750,99	68,81	118,94	938,74
				TOTAL	2.933,57	2.346,85	215,03	371,69	2.933,57

RECINTOS

<u>REFERENCIA SIGPAC</u>	<u>CULTIVO S/R</u>	<u>CONV.</u>	<u>GRUPO PAGO</u>	<u>Declarada admisible</u>	<u>SUPERFICIE (Hectáreas)</u>	<u>Conv. SIGPAC</u>	<u>Control C.(5)</u>	<u>Determinada</u>	<u>Certificada</u>
14-006-010-00018-007	101000 S	NO	OLIVAR EN PENDIENTE	0,06				0,06	0,06
14-006-010-00018-008	101000 S	NO	OLIVAR EN PENDIENTE	8,74				8,74	8,74

<u>APELLIDOS Y NOMBRE / RAZÓN SOCIAL</u>	<u>NIF</u>	<u>EXPEDIENTE</u>	<u>ANUALIDAD DE PAGO</u>
CABRERA RODRIGUEZ FRANCISCA	30109992W	3017524	7ª

Resumen de superficies

<u>GRUPO DE PAGO</u>	<u>SUPERFICIE (Hectáreas)</u>				<u>% Sobredeclaración (1)</u>
	<u>Declarada admisible</u>	<u>Comprometida</u>	<u>Declarada Reducida(3)</u>	<u>Resuelta</u>	
OLIVAR EN PENDIENTE	13,41		13,05	13,05	0,00
TOTAL	13,41	13,05	13,05	13,05	

% PENALIZACIÓN**IMPORTE (Euros)**

<u>Admisibilidad (2)</u>	<u>Presentación tardía</u>	<u>Omisión declaración</u>	<u>Condicionalidad</u>		<u>Calculado(4)</u>	<u>FEADER(EJE2)</u>	<u>MAGRAMA</u>	<u>CAPDER</u>	<u>Total</u>
0,00	0,00	0,00	0,00	Pago realizado		2.366,59	216,84	374,81	2.958,24
				A pagar		1.113,69	102,04	176,38	1.392,11
				TOTAL	4.350,35	3.480,28	318,88	551,19	4.350,35

RECINTOS

<u>REFERENCIA SIGPAC</u>	<u>CULTIVO S/R</u>	<u>CONV.</u>	<u>GRUPO PAGO</u>	<u>Declarada admisible</u>	<u>SUPERFICIE (Hectáreas)</u>	<u>Conv. SIGPAC</u>	<u>Control C.(5)</u>	<u>Determinada</u>	<u>Certificada</u>
14-054-053-00090-001	101000 S	NO	OLIVAR EN PENDIENTE	1,09				0,87	1,09
14-054-053-00092-002	101000 S	NO	OLIVAR EN PENDIENTE	7,07		7,07		7,07	7,07
14-054-053-00092-006	101000 S	NO	OLIVAR EN PENDIENTE	3,48				3,48	3,48
14-054-053-00092-007	101000 S	NO	OLIVAR EN PENDIENTE	0,08				0,08	0,08
14-054-053-00092-010	101000 S		OLIVAR EN PENDIENTE	0,01		0,01		0,01	0,00
14-054-053-00094-002	101000 S	NO	OLIVAR EN PENDIENTE	0,67				0,53	0,67
14-054-053-00094-003	101000 S	NO	OLIVAR EN PENDIENTE	0,81				0,81	0,81
14-054-053-00094-004	101000 S	NO	OLIVAR EN PENDIENTE	0,20				0,20	0,20

INCIDENCIA DESCRIPCIÓN

73103 El recinto declarado no cumple con las normas de producción ecológica (compromiso anexo 1, Orden 24 marzo 2011)
 Recinto:14-054-053-00092-010 Cultivo:101000 OLIVAR-SIN VARIEDAD Secano

1. Reducciones previstas por sobredeclaración, artículo 16 del Reglamento (UE) nº 65/2011

2. Resolución de 3 de agosto de 2012 de la Dirección General de Fondos Agrarios (BOJA nº 159, 14 de agosto de 2012)

3. Superficie declarada admisible tras el ajuste con la conversión SIGPAC para el grupo de pago de herbáceos.

4. Menor valor entre la superficie declarada admisible tras el ajuste con la conversión SIGPAC y la comprometida admisible para el resto de grupos de pago

5. Se calcula sobre la superficie declarada reducida

6. Superficie de cultivo válido para la ayuda determinada en campo para el grupo de pago de herbáceos.

7. Superficie de cultivo válido para la ayuda determinada en campo tras el ajuste con la superficie comprometida admisible para el resto de grupos de pago

* Ayuda cofinanciada a través del Plan de Reestructuración del Tabaco de Andalucía contemplado en el Programa de Desarrollo Rural de Andalucía (2007-2013)

<u>APELLIDOS Y NOMBRE / RAZÓN SOCIAL</u>	<u>NIF</u>	<u>EXPEDIENTE</u>	<u>ANUALIDAD DE PAGO</u>
CALERO CALERO ANTONIO JULIAN	75682687Z	3002196	7ª

Resumen de superficies

<u>GRUPO DE PAGO</u>	<u>SUPERFICIE (Hectáreas)</u>				<u>% Sobredeclaración (1)</u>
	<u>Declarada admisible</u>	<u>Comprometida</u>	<u>Declarada Reducida(3)</u>	<u>Resuelta</u>	
OLIVAR EN PENDIENTE	10,71		10,67	10,67	0,00
TOTAL	10,71	10,67	10,67	10,67	

% PENALIZACIÓN**IMPORTE (Euros)**

<u>Admisibilidad (2)</u>	<u>Presentación tardía</u>	<u>Omisión declaración</u>	<u>Condicionalidad</u>		<u>Calculado(4)</u>	<u>FEADER(EJE2)</u>	<u>MAGRAMA</u>	<u>CAPDER</u>	<u>Total</u>
0,00	0,00	0,00	0,00	Pago realizado		1.934,98	177,29	306,46	2.418,73
				A pagar		910,58	83,43	144,21	1.138,22
				TOTAL	3.556,95	2.845,56	260,72	450,67	3.556,95

RECINTOS

<u>REFERENCIA SIGPAC</u>	<u>CULTIVO S/R</u>	<u>CONV.</u>	<u>GRUPO PAGO</u>	<u>SUPERFICIE (Hectáreas)</u>					
				<u>Declarada admisible</u>	<u>Conv. SIGPAC</u>	<u>Control C.(5)</u>	<u>Determinada</u>	<u>Certificada</u>	
14-003-033-00071-001	101000	S	NO	OLIVAR EN PENDIENTE	1,61	1,61		1,61	1,61
14-003-033-00071-007	101000	S	NO	OLIVAR EN PENDIENTE	1,87	1,87		1,87	1,87
14-003-033-00071-008	101000	S	NO	OLIVAR EN PENDIENTE	1,10			1,06	1,10
14-003-033-00071-010	101000	S	NO	OLIVAR EN PENDIENTE	0,68	0,68		0,68	0,68
14-003-033-00072-004	101000	S	NO	OLIVAR EN PENDIENTE	5,43	5,43		5,43	5,43
14-003-033-00072-009	101000	S		OLIVAR EN PENDIENTE	0,02	0,02		0,02	0,00

INCIDENCIA DESCRIPCIÓN

73103 El recinto declarado no cumple con las normas de producción ecológica (compromiso anexo 1, Orden 24 marzo 2011)
 Recinto:14-003-033-00072-009 Cultivo:101000 OLIVAR-SIN VARIEDAD Secano

<u>APELLIDOS Y NOMBRE / RAZÓN SOCIAL</u>	<u>NIF</u>	<u>EXPEDIENTE</u>	<u>ANUALIDAD DE PAGO</u>
CALERO CASTRO PEDRO	80142399A	3033607	7ª

Resumen de superficies

<u>GRUPO DE PAGO</u>	<u>SUPERFICIE (Hectáreas)</u>				<u>% Sobredeclaración (1)</u>
	<u>Declarada admisible</u>	<u>Comprometida</u>	<u>Declarada Reducida(3)</u>	<u>Resuelta</u>	
OLIVAR EN PENDIENTE	8,07		7,70	7,70	0,00
TOTAL	8,07	7,70	7,70	7,70	

% PENALIZACIÓN**IMPORTE (Euros)**

<u>Admisibilidad (2)</u>	<u>Presentación tardía</u>	<u>Omisión declaración</u>	<u>Condicionalidad</u>		<u>Calculado(4)</u>	<u>FEADER(EJE2)</u>	<u>MAGRAMA</u>	<u>CAPDER</u>	<u>Total</u>
0,00	0,00	0,00	0,00	A pagar	2.566,87	2.053,50	188,15	325,22	2.566,87

RECINTOS

<u>REFERENCIA SIGPAC</u>	<u>CULTIVO S/R</u>	<u>CONV.</u>	<u>GRUPO PAGO</u>	<u>SUPERFICIE (Hectáreas)</u>					
				<u>Declarada admisible</u>	<u>Conv. SIGPAC</u>	<u>Control C.(5)</u>	<u>Determinada</u>	<u>Certificada</u>	
14-047-006-00083-002	101000	S	NO	OLIVAR EN PENDIENTE	2,10	1,92		1,92	2,10
14-047-006-00089-004	101000	S	NO	OLIVAR EN PENDIENTE	0,07			0,07	0,07
14-047-006-00089-005	101000	S	NO	OLIVAR EN PENDIENTE	1,58			1,58	1,58
14-047-006-00089-006	101000	S	NO	OLIVAR EN PENDIENTE	2,11	2,03		2,03	2,11
14-047-006-00089-007	101000	S	NO	OLIVAR EN PENDIENTE	1,74			1,74	1,74
14-047-006-00089-009	101000	S	NO	OLIVAR EN PENDIENTE	0,37			0,37	0,37
14-047-006-00089-011	101000	S	NO	OLIVAR EN PENDIENTE	0,06			0,06	0,06
14-047-006-00089-013	101000	S	NO	OLIVAR EN PENDIENTE	0,02			0,02	0,02
14-047-006-00089-017	101000	S	NO	OLIVAR EN PENDIENTE	0,02	0,02		0,02	0,02

1. Reducciones previstas por sobredeclaración, artículo 16 del Reglamento (UE) nº 65/2011

2. Resolución de 3 de agosto de 2012 de la Dirección General de Fondos Agrarios (BOJA nº 159, 14 de agosto de 2012)

3. Superficie declarada admisible tras el ajuste con la conversión SIGPAC para el grupo de pago de herbáceos.

Menor valor entre la superficie declarada admisible tras el ajuste con la conversión SIGPAC y la comprometida admisible para el resto de grupos de pago

4. Se calcula sobre la superficie declarada reducida

5. Superficie de cultivo válido para la ayuda determinada en campo para el grupo de pago de herbáceos.

Superficie de cultivo válido para la ayuda determinada en campo tras el ajuste con la superficie comprometida admisible para el resto de grupos de pago

* Ayuda cofinanciada a través del Plan de Reestructuración del Tabaco de Andalucía contemplado en el Programa de Desarrollo Rural de Andalucía (2007-2013)

<u>APellidos y nombre / RAZÓN SOCIAL</u>	<u>NIF</u>	<u>EXPEDIENTE</u>	<u>ANUALIDAD DE PAGO</u>
CALERO MUÑOZ ISIDORA	30114273M	3008453	7ª

Resumen de superficies

<u>GRUPO DE PAGO</u>	<u>SUPERFICIE (Hectáreas)</u>				<u>% Sobredeclaración (1)</u>
	<u>Declarada admisible</u>	<u>Comprometida</u>	<u>Declarada Reducida(3)</u>	<u>Resuelta</u>	
OLIVAR	0,02		0,02	0,02	0,00
OLIVAR EN PENDIENTE	35,44		35,39	35,39	0,00
TOTAL	35,46	35,51	35,41	35,41	

% PENALIZACIÓN**IMPORTE (Euros)**

<u>Admisibilidad (2)</u>	<u>Presentación tardía</u>	<u>Omisión declaración</u>	<u>Condicionalidad</u>	<u>Pago realizado</u>	<u>Calculado(4)</u>	<u>FEADER(EJE2)</u>	<u>MAGRAMA</u>	<u>CAPDER</u>	<u>Total</u>
0,00	0,00	0,00	0,00			6.420,55	588,28	1.016,86	8.025,69
				A pagar		3.021,43	276,84	478,52	3.776,79
				TOTAL	11.802,48	9.441,98	865,12	1.495,38	11.802,48

RECINTOS

<u>REFERENCIA SIGPAC</u>	<u>CULTIVO</u>	<u>S/R</u>	<u>CONV.</u>	<u>GRUPO PAGO</u>	<u>Declarada admisible</u>	<u>SUPERFICIE (Hectáreas)</u>		
						<u>Conv. SIGPAC</u>	<u>Control C.(5)</u>	<u>Determinada Certificada</u>
14-054-050-00057-001	101000	S	NO	OLIVAR EN PENDIENTE	0,03		0,03	0,03
14-054-050-00059-001	101000	S	NO	OLIVAR EN PENDIENTE	0,20		0,20	0,20
14-054-050-00059-004	101000	S	NO	OLIVAR EN PENDIENTE	0,10		0,10	0,10
14-054-050-00063-002	101000	S	NO	OLIVAR EN PENDIENTE	5,39		5,39	5,39
14-054-050-00063-014	101000	S	NO	OLIVAR EN PENDIENTE	3,56		3,56	3,60
14-054-054-00047-002	101000	S	NO	OLIVAR EN PENDIENTE	0,23		0,23	0,23
14-054-054-00048-001	101000	S	NO	OLIVAR EN PENDIENTE	4,11		4,10	4,11
14-054-054-00055-001	101000	S	NO	OLIVAR EN PENDIENTE	1,67		1,67	1,67
14-054-054-00057-002	101000	S	NO	OLIVAR EN PENDIENTE	6,64		6,64	6,64
14-054-054-00060-001	101000	S	NO	OLIVAR EN PENDIENTE	4,33		4,29	4,33
14-054-054-00061-001	101000	S	NO	OLIVAR EN PENDIENTE	0,21		0,21	0,21
14-054-054-00061-003	101000	S	NO	OLIVAR	0,02		0,02	0,02
14-054-054-00066-002	101000	S	NO	OLIVAR EN PENDIENTE	6,69		6,69	6,81
14-054-054-00069-001	101000	S	NO	OLIVAR EN PENDIENTE	1,09		1,09	1,09
14-054-058-00040-001	101000	S	NO	OLIVAR EN PENDIENTE	1,14		1,14	1,14
14-054-058-00040-003	101000	S	NO	OLIVAR EN PENDIENTE	0,05		0,05	0,05



1. Reducciones previstas por sobredeclaración, artículo 16 del Reglamento (UE) nº 65/2011

2. Resolución de 3 de agosto de 2012 de la Dirección General de Fondos Agrarios (BOJA nº 159, 14 de agosto de 2012)

3. Superficie declarada admisible tras el ajuste con la conversión SIGPAC para el grupo de pago de herbáceos.

Menor valor entre la superficie declarada admisible tras el ajuste con la conversión SIGPAC y la comprometida admisible para el resto de grupos de pago

4. Se calcula sobre la superficie declarada reducida

5. Superficie de cultivo válido para la ayuda determinada en campo para el grupo de pago de herbáceos.

Superficie de cultivo válido para la ayuda determinada en campo tras el ajuste con la superficie comprometida admisible para el resto de grupos de pago

* Ayuda cofinanciada a través del Plan de Reestructuración del Tabaco de Andalucía contemplado en el Programa de Desarrollo Rural de Andalucía (2007-2013)

<u>APellidos y nombre / Razón social</u>	<u>NIF</u>	<u>EXPEDIENTE</u>	<u>ANUALIDAD DE PAGO</u>
CALERO MUÑOZ JOSE	75698110G	3036603	7ª

Resumen de superficies

<u>GRUPO DE PAGO</u>	<u>SUPERFICIE (Hectáreas)</u>				<u>% Sobredeclaración (1)</u>
	<u>Declarada admisible</u>	<u>Comprometida</u>	<u>Declarada Reducida(3)</u>	<u>Resuelta</u>	
OLIVAR EN PENDIENTE	5,00		4,56	4,56	0,00
TOTAL	5,00	4,56	4,56	4,56	

% PENALIZACIÓN**IMPORTE (Euros)**

<u>Admisibilidad (2)</u>	<u>Presentación tardía</u>	<u>Omisión declaración</u>	<u>Condicionalidad</u>		<u>Calculado(4)</u>	<u>FEADER(EJE2)</u>	<u>MAGRAMA</u>	<u>CAPDER</u>	<u>Total</u>
0,00	0,00	0,00	0,00	Pago realizado		826,95	75,77	130,96	1.033,68
				A pagar		389,15	35,66	61,63	486,44
				TOTAL	1.520,12	1.216,10	111,43	192,59	1.520,12

RECINTOS

<u>REFERENCIA SIGPAC</u>	<u>CULTIVO S/R</u>	<u>CONV.</u>	<u>GRUPO PAGO</u>	<u>Declarada admisible</u>	<u>SUPERFICIE (Hectáreas)</u>	<u>Conv. SIGPAC</u>	<u>Control C.(5)</u>	<u>Determinada</u>	<u>Certificada</u>
14-006-012-00030-004	101000 S	NO	OLIVAR EN PENDIENTE	5,00	4,56		4,56	4,56	5,00

<u>APellidos y nombre / Razón social</u>	<u>NIF</u>	<u>EXPEDIENTE</u>	<u>ANUALIDAD DE PAGO</u>
CALVO DE MORA MORA JACINTO	79263012K	3039770	6ª

Resumen de superficies

<u>GRUPO DE PAGO</u>	<u>SUPERFICIE (Hectáreas)</u>				<u>% Sobredeclaración (1)</u>
	<u>Declarada admisible</u>	<u>Comprometida</u>	<u>Declarada Reducida(3)</u>	<u>Resuelta</u>	
HERBACEOS	22,39		22,39	22,39	0,00
TOTAL	22,39		22,39	22,39	

% PENALIZACIÓN**IMPORTE (Euros)**

<u>Admisibilidad (2)</u>	<u>Presentación tardía</u>	<u>Omisión declaración</u>	<u>Condicionalidad</u>		<u>Calculado(4)</u>	<u>FEADER(EJE2)</u>	<u>MAGRAMA</u>	<u>CAPDER</u>	<u>Total</u>
0,00	0,00	0,00	0,00	Pago realizado		2.013,75	184,51	318,92	2.517,18
				A pagar		947,65	86,83	150,08	1.184,56
				TOTAL	3.701,74	2.961,40	271,34	469,00	3.701,74

RECINTOS

<u>REFERENCIA SIGPAC</u>	<u>CULTIVO S/R</u>	<u>CONV.</u>	<u>GRUPO PAGO</u>	<u>Declarada admisible</u>	<u>SUPERFICIE (Hectáreas)</u>	<u>Conv. SIGPAC</u>	<u>Control C.(5)</u>	<u>Determinada</u>	<u>Certificada</u>
14-008-039-00041-001	8000 S	NO	HERBACEOS	15,29			15,29	15,29	15,29
14-008-039-00044-001	8000 S	NO	HERBACEOS	7,10			7,10	7,10	7,10



1. Reducciones previstas por sobredeclaración, artículo 16 del Reglamento (UE) nº 65/2011

2. Resolución de 3 de agosto de 2012 de la Dirección General de Fondos Agrarios (BOJA nº 159, 14 de agosto de 2012)

3. Superficie declarada admisible tras el ajuste con la conversión SIGPAC para el grupo de pago de herbáceos.

4. Menor valor entre la superficie declarada admisible tras el ajuste con la conversión SIGPAC y la comprometida admisible para el resto de grupos de pago

5. Se calcula sobre la superficie declarada reducida

6. Superficie de cultivo válido para la ayuda determinada en campo para el grupo de pago de herbáceos.

7. Superficie de cultivo válido para la ayuda determinada en campo tras el ajuste con la superficie comprometida admisible para el resto de grupos de pago

* Ayuda cofinanciada a través del Plan de Reestructuración del Tabaco de Andalucía contemplado en el Programa de Desarrollo Rural de Andalucía (2007-2013)

<u>APELLIDOS Y NOMBRE / RAZÓN SOCIAL</u>	<u>NIF</u>	<u>EXPEDIENTE</u>	<u>ANUALIDAD DE PAGO</u>
CAMACHO MOLINA VICENTA	30039695Q	3021111	7ª

Resumen de superficies

<u>GRUPO DE PAGO</u>	<u>SUPERFICIE (Hectáreas)</u>				<u>% Sobredeclaración (1)</u>
	<u>Declarada admisible</u>	<u>Comprometida</u>	<u>Declarada Reducida(3)</u>	<u>Resuelta</u>	
OLIVAR EN PENDIENTE	3,80		3,57	3,57	0,00
TOTAL	3,80	3,57	3,57	3,57	

% PENALIZACIÓN**IMPORTE (Euros)**

<u>Admisibilidad (2)</u>	<u>Presentación tardía</u>	<u>Omisión declaración</u>	<u>Condicionalidad</u>		<u>Calculado(4)</u>	<u>FEADER(EJE2)</u>	<u>MAGRAMA</u>	<u>CAPDER</u>	<u>Total</u>
0,00	0,00	0,00	0,00	Pago realizado		647,41	59,32	102,54	809,27
				A pagar		304,66	27,91	48,26	380,83
				TOTAL	1.190,10	952,07	87,23	150,80	1.190,10

RECINTOS

<u>REFERENCIA SIGPAC</u>	<u>CULTIVO S/R</u>	<u>CONV.</u>	<u>GRUPO PAGO</u>	<u>Declarada admisible</u>	<u>SUPERFICIE (Hectáreas)</u>	<u>Conv. SIGPAC</u>	<u>Control C.(5)</u>	<u>Determinada</u>	<u>Certificada</u>
14-047-009-00207-001	101000	S	NO	OLIVAR EN PENDIENTE	3,80			3,66	3,80

<u>APELLIDOS Y NOMBRE / RAZÓN SOCIAL</u>	<u>NIF</u>	<u>EXPEDIENTE</u>	<u>ANUALIDAD DE PAGO</u>
CAMACHO MUÑOZ ANTONIO GABRIEL	75702566K	3029928	7ª

Resumen de superficies

<u>GRUPO DE PAGO</u>	<u>SUPERFICIE (Hectáreas)</u>				<u>% Sobredeclaración (1)</u>
	<u>Declarada admisible</u>	<u>Comprometida</u>	<u>Declarada Reducida(3)</u>	<u>Resuelta</u>	
HERBACEOS	42,62		41,55	41,55	0,00
TOTAL	42,62		41,55	41,55	

% PENALIZACIÓN**IMPORTE (Euros)**

<u>Admisibilidad (2)</u>	<u>Presentación tardía</u>	<u>Omisión declaración</u>	<u>Condicionalidad</u>		<u>Calculado(4)</u>	<u>FEADER(EJE2)</u>	<u>MAGRAMA</u>	<u>CAPDER</u>	<u>Total</u>
0,00	0,00	0,00	0,00	Pago realizado		3.736,99	342,40	591,84	4.671,23
				A pagar		1.758,58	161,13	278,52	2.198,23
				TOTAL	6.869,46	5.495,57	503,53	870,36	6.869,46

RECINTOS

<u>REFERENCIA SIGPAC</u>	<u>CULTIVO S/R</u>	<u>CONV.</u>	<u>GRUPO PAGO</u>	<u>Declarada admisible</u>	<u>SUPERFICIE (Hectáreas)</u>	<u>Conv. SIGPAC</u>	<u>Control C.(5)</u>	<u>Determinada</u>	<u>Certificada</u>
14-011-003-00017-001	12000	S	NO	HERBACEOS	8,57			8,57	8,57
14-011-004-00011-001	53000	S	NO	HERBACEOS	0,63			0,63	0,63
14-011-004-00023-001	43001	S	NO	HERBACEOS	1,86			1,85	1,86
14-011-004-00030-001	53000	S	NO	HERBACEOS	4,61			4,31	4,61
14-011-004-00041-001	43001	S	NO	HERBACEOS	3,25			3,00	3,25
14-011-004-00042-001	8000	S	NO	HERBACEOS	17,12			17,12	17,12
14-029-016-00073-001	43001	S	NO	HERBACEOS	3,56			3,32	3,56
14-029-016-00080-003	43001	S	NO	HERBACEOS	2,76			2,75	2,76

INCIDENCIA DESCRIPCIÓN

73106 Recinto declarado no comprometido
 Recinto:14-011-004-00006-002 Cultivo:12000 TRANQUILLÓN-SIN VARIEDAD Secano

1. Reducciones previstas por sobredeclaración, artículo 16 del Reglamento (UE) nº 65/2011

2. Resolución de 3 de agosto de 2012 de la Dirección General de Fondos Agrarios (BOJA nº 159, 14 de agosto de 2012)

3. Superficie declarada admisible tras el ajuste con la conversión SIGPAC para el grupo de pago de herbáceos.

Menor valor entre la superficie declarada admisible tras el ajuste con la conversión SIGPAC y la comprometida admisible para el resto de grupos de pago

4. Se calcula sobre la superficie declarada reducida

5. Superficie de cultivo válido para la ayuda determinada en campo para el grupo de pago de herbáceos.

Superficie de cultivo válido para la ayuda determinada en campo tras el ajuste con la superficie comprometida admisible para el resto de grupos de pago

* Ayuda cofinanciada a través del Plan de Reestructuración del Tabaco de Andalucía contemplado en el Programa de Desarrollo Rural de Andalucía (2007-2013)

<u>APELLIDOS Y NOMBRE / RAZÓN SOCIAL</u>	<u>NIF</u>	<u>EXPEDIENTE</u>	<u>ANUALIDAD DE PAGO</u>
CAMPOS OLMO MARIA JOSEFA	30203824V	3037231	6ª

Resumen de superficies

<u>GRUPO DE PAGO</u>	<u>SUPERFICIE (Hectáreas)</u>				<u>% Sobredeclaración (1)</u>
	<u>Declarada admisible</u>	<u>Comprometida</u>	<u>Declarada Reducida(3)</u>	<u>Resuelta</u>	
OLIVAR EN PENDIENTE	6,44		5,84	5,84	0,00
TOTAL	6,44	5,84	5,84	5,84	

% PENALIZACIÓN**IMPORTE (Euros)**

<u>Admisibilidad (2)</u>	<u>Presentación tardía</u>	<u>Omisión declaración</u>	<u>Condicionalidad</u>		<u>Calculado(4)</u>	<u>FEADER(EJE2)</u>	<u>MAGRAMA</u>	<u>CAPDER</u>	<u>Total</u>
0,00	0,00	0,00	0,00	Pago realizado		1.059,07	97,04	167,73	1.323,84
				A pagar		498,38	45,66	78,94	622,98
				TOTAL	1.946,82	1.557,45	142,70	246,67	1.946,82

RECINTOS

<u>REFERENCIA SIGPAC</u>	<u>CULTIVO S/R</u>	<u>CONV.</u>	<u>GRUPO PAGO</u>	<u>Declarada admisible</u>	<u>SUPERFICIE (Hectáreas)</u>	<u>Conv. SIGPAC</u>	<u>Control C.(5)</u>	<u>Determinada</u>	<u>Certificada</u>
14-054-044-00121-007	101000 S	NO	OLIVAR EN PENDIENTE	6,44	5,84		5,84	6,44	

<u>APELLIDOS Y NOMBRE / RAZÓN SOCIAL</u>	<u>NIF</u>	<u>EXPEDIENTE</u>	<u>ANUALIDAD DE PAGO</u>
CANALES MARTINEZ ANTONIO DAVID	30983060J	3045546	4ª

Resumen de superficies

<u>GRUPO DE PAGO</u>	<u>SUPERFICIE (Hectáreas)</u>				<u>% Sobredeclaración (1)</u>
	<u>Declarada admisible</u>	<u>Comprometida</u>	<u>Declarada Reducida(3)</u>	<u>Resuelta</u>	
OLIVAR	0,15		0,15	0,15	0,00
OLIVAR EN PENDIENTE	46,83		46,83	46,83	0,00
TOTAL	46,98	47,15	46,98	46,98	

% PENALIZACIÓN**IMPORTE (Euros)**

<u>Admisibilidad (2)</u>	<u>Presentación tardía</u>	<u>Omisión declaración</u>	<u>Condicionalidad</u>		<u>Calculado(4)</u>	<u>FEADER(EJE2)</u>	<u>MAGRAMA</u>	<u>CAPDER</u>	<u>Total</u>
0,00	0,00	0,00	0,00	A pagar	15.647,74	12.518,19	1.146,98	1.982,57	15.647,74

RECINTOS

<u>REFERENCIA SIGPAC</u>	<u>CULTIVO S/R</u>	<u>CONV.</u>	<u>GRUPO PAGO</u>	<u>Declarada admisible</u>	<u>SUPERFICIE (Hectáreas)</u>	<u>Conv. SIGPAC</u>	<u>Control C.(5)</u>	<u>Determinada</u>	<u>Certificada</u>
14-069-044-00003-002	101000 S	NO	OLIVAR	0,15			0,15	0,15	
14-069-045-00060-010	101000 S	NO	OLIVAR EN PENDIENTE	0,22	0,24		0,22	0,24	
14-069-045-00060-011	101000 S	NO	OLIVAR EN PENDIENTE	8,60			8,60	8,62	
14-069-045-00060-013	101000 S	NO	OLIVAR EN PENDIENTE	7,95	8,46		7,95	8,46	
14-069-045-00060-014	101000 S	NO	OLIVAR EN PENDIENTE	30,06	31,40		30,06	31,40	



1. Reducciones previstas por sobredeclaración, artículo 16 del Reglamento (UE) nº 65/2011

2. Resolución de 3 de agosto de 2012 de la Dirección General de Fondos Agrarios (BOJA nº 159, 14 de agosto de 2012)

3. Superficie declarada admisible tras el ajuste con la conversión SIGPAC para el grupo de pago de herbáceos.

4. Menor valor entre la superficie declarada admisible tras el ajuste con la conversión SIGPAC y la comprometida admisible para el resto de grupos de pago

5. Se calcula sobre la superficie declarada reducida

6. Superficie de cultivo válido para la ayuda determinada en campo para el grupo de pago de herbáceos.

7. Superficie de cultivo válido para la ayuda determinada en campo tras el ajuste con la superficie comprometida admisible para el resto de grupos de pago

* Ayuda cofinanciada a través del Plan de Reestructuración del Tabaco de Andalucía contemplado en el Programa de Desarrollo Rural de Andalucía (2007-2013)

<u>APELLIDOS Y NOMBRE / RAZÓN SOCIAL</u>	<u>NIF</u>	<u>EXPEDIENTE</u>	<u>ANUALIDAD DE PAGO</u>
CANALES UROS MANUEL	30465441D	3045540	4ª

Resumen de superficies

<u>GRUPO DE PAGO</u>	<u>SUPERFICIE (Hectáreas)</u>				<u>% Sobredeclaración (1)</u>
	<u>Declarada admisible</u>	<u>Comprometida</u>	<u>Declarada Reducida(3)</u>	<u>Resuelta</u>	
OLIVAR EN PENDIENTE	45,15		45,15	45,15	0,00
TOTAL	45,15	45,15	45,15	45,15	

% PENALIZACIÓN**IMPORTE (Euros)**

<u>Admisibilidad (2)</u>	<u>Presentación tardía</u>	<u>Omisión declaración</u>	<u>Condicionalidad</u>		<u>Calculado(4)</u>	<u>FEADER(EJE2)</u>	<u>MAGRAMA</u>	<u>CAPDER</u>	<u>Total</u>
0,00	0,00	0,00	0,00	Pago realizado		8.187,85	750,21	1.296,76	10.234,82
				A pagar		3.853,10	353,04	610,24	4.816,38
				TOTAL	15.051,20	12.040,95	1.103,25	1.907,00	15.051,20

RECINTOS

<u>REFERENCIA SIGPAC</u>	<u>CULTIVO S/R</u>	<u>CONV.</u>	<u>GRUPO PAGO</u>	<u>SUPERFICIE (Hectáreas)</u>			
				<u>Declarada admisible</u>	<u>Conv. SIGPAC</u>	<u>Control C.(5)</u>	<u>Determinada Certificada</u>
14-069-045-00061-001	101000 S	NO	OLIVAR EN PENDIENTE	0,20			0,22
14-069-045-00064-015	101000 S	NO	OLIVAR EN PENDIENTE	23,90			24,60
14-069-045-00065-005	101000 S	NO	OLIVAR EN PENDIENTE	0,03			0,03
14-069-045-00065-006	101000 S	NO	OLIVAR EN PENDIENTE	18,85			19,35
14-069-045-00066-002	101000 S	NO	OLIVAR EN PENDIENTE	1,53			1,69
14-069-045-00066-003	101000 S	NO	OLIVAR EN PENDIENTE	0,03			0,02
14-069-045-00071-002	101000 S	NO	OLIVAR EN PENDIENTE	0,61			0,73

INCIDENCIA DESCRIPCIÓN

73104 Recinto declarado que no cumple en su totalidad con las normas de producción ecológica (compromiso anexo 1, Orden 24 marzo 2011)
 Recinto:14-069-045-00066-003 Cultivo:101000 OLIVAR-SIN VARIEDAD Secano Sup. Declarada:0,03 Sup. Certificada:0,02



1. Reducciones previstas por sobredeclaración, artículo 16 del Reglamento (UE) nº 65/2011

2. Resolución de 3 de agosto de 2012 de la Dirección General de Fondos Agrarios (BOJA nº 159, 14 de agosto de 2012)

3. Superficie declarada admisible tras el ajuste con la conversión SIGPAC para el grupo de pago de herbáceos.

Menor valor entre la superficie declarada admisible tras el ajuste con la conversión SIGPAC y la comprometida admisible para el resto de grupos de pago

4. Se calcula sobre la superficie declarada reducida

5. Superficie de cultivo válido para la ayuda determinada en campo para el grupo de pago de herbáceos.

Superficie de cultivo válido para la ayuda determinada en campo tras el ajuste con la superficie comprometida admisible para el resto de grupos de pago

* Ayuda cofinanciada a través del Plan de Reestructuración del Tabaco de Andalucía contemplado en el Programa de Desarrollo Rural de Andalucía (2007-2013)

<u>APELLIDOS Y NOMBRE / RAZÓN SOCIAL</u>	<u>NIF</u>	<u>EXPEDIENTE</u>	<u>ANUALIDAD DE PAGO</u>
CANDELAS S.C.	J14556484	3035370	6ª

Resumen de superficies

<u>GRUPO DE PAGO</u>	<u>SUPERFICIE (Hectáreas)</u>				<u>% Sobredeclaración (1)</u>
	<u>Declarada admisible</u>	<u>Comprometida</u>	<u>Declarada Reducida(3)</u>	<u>Resuelta</u>	
OLIVAR EN PENDIENTE	33,58		31,91	31,91	0,00
TOTAL	33,58	32,32	31,91	31,91	

% PENALIZACIÓN**IMPORTE (Euros)**

<u>Admisibilidad (2)</u>	<u>Presentación tardía</u>	<u>Omisión declaración</u>	<u>Condicionalidad</u>		<u>Calculado(4)</u>	<u>FEADER(EJE2)</u>	<u>MAGRAMA</u>	<u>CAPDER</u>	<u>Total</u>
0,00	0,00	0,00	0,00	Pago realizado		5.208,13	477,20	824,83	6.510,16
				A pagar		3.301,89	302,54	522,93	4.127,36
				TOTAL	10.637,52	8.510,02	779,74	1.347,76	10.637,52

RECINTOS

<u>REFERENCIA SIGPAC</u>	<u>CULTIVO S/R</u>	<u>CONV.</u>	<u>GRUPO PAGO</u>	<u>Declarada admisible</u>	<u>SUPERFICIE (Hectáreas)</u>			
				<u>Conv. SIGPAC</u>	<u>Control C.(5)</u>	<u>Determinada</u>	<u>Certificada</u>	
14-007-011-00254-001	101000	S	NO	OLIVAR EN PENDIENTE	7,00		6,83	7,00
14-019-003-00080-001	101000	S	NO	OLIVAR EN PENDIENTE	14,33		14,33	15,15
14-039-016-00018-005	101000	S	NO	OLIVAR EN PENDIENTE	0,81		0,39	0,81
14-039-016-00346-002	101000	S	NO	OLIVAR EN PENDIENTE	2,55		2,48	2,55
14-039-016-00346-004	101000	S	NO	OLIVAR EN PENDIENTE	0,26		0,24	0,26
14-039-016-00346-005	101000	S	NO	OLIVAR EN PENDIENTE	6,99		6,85	6,99
14-039-016-00346-007	101000	S	NO	OLIVAR EN PENDIENTE	0,82		0,79	0,82

INCIDENCIA DESCRIPCIÓN

73106 Recinto declarado no comprometido
 Recinto:14-019-003-00021-004 Cultivo:101000 OLIVAR-SIN VARIEDAD Secano

<u>APELLIDOS Y NOMBRE / RAZÓN SOCIAL</u>	<u>NIF</u>	<u>EXPEDIENTE</u>	<u>ANUALIDAD DE PAGO</u>
CANO VICO ANICETA	30494430H	3012305	7ª

Resumen de superficies

<u>GRUPO DE PAGO</u>	<u>SUPERFICIE (Hectáreas)</u>				<u>% Sobredeclaración (1)</u>
	<u>Declarada admisible</u>	<u>Comprometida</u>	<u>Declarada Reducida(3)</u>	<u>Resuelta</u>	
OLIVAR EN PENDIENTE	92,59		92,59	92,59	0,00
TOTAL	92,59	92,59	92,59	92,59	

% PENALIZACIÓN**IMPORTE (Euros)**

<u>Admisibilidad (2)</u>	<u>Presentación tardía</u>	<u>Omisión declaración</u>	<u>Condicionalidad</u>		<u>Calculado(4)</u>	<u>FEADER(EJE2)</u>	<u>MAGRAMA</u>	<u>CAPDER</u>	<u>Total</u>
0,00	0,00	0,00	0,00	Pago realizado		13.701,55	1.255,40	2.169,99	17.126,94
				A pagar		6.447,79	590,78	1.021,17	8.059,74
				TOTAL	25.186,68	20.149,34	1.846,18	3.191,16	25.186,68

RECINTOS

<u>REFERENCIA SIGPAC</u>	<u>CULTIVO S/R</u>	<u>CONV.</u>	<u>GRUPO PAGO</u>	<u>Declarada admisible</u>	<u>SUPERFICIE (Hectáreas)</u>			
				<u>Conv. SIGPAC</u>	<u>Control C.(5)</u>	<u>Determinada</u>	<u>Certificada</u>	
14-900-030-00058-002	101000	S	NO	OLIVAR EN PENDIENTE	92,59		92,59	92,59

1. Reducciones previstas por sobredeclaración, artículo 16 del Reglamento (UE) nº 65/2011

2. Resolución de 3 de agosto de 2012 de la Dirección General de Fondos Agrarios (BOJA nº 159, 14 de agosto de 2012)

3. Superficie declarada admisible tras el ajuste con la conversión SIGPAC para el grupo de pago de herbáceos.

4. Menor valor entre la superficie declarada admisible tras el ajuste con la conversión SIGPAC y la comprometida admisible para el resto de grupos de pago

5. Se calcula sobre la superficie declarada reducida

6. Superficie de cultivo válido para la ayuda determinada en campo para el grupo de pago de herbáceos.

7. Superficie de cultivo válido para la ayuda determinada en campo tras el ajuste con la superficie comprometida admisible para el resto de grupos de pago

* Ayuda cofinanciada a través del Plan de Reestructuración del Tabaco de Andalucía contemplado en el Programa de Desarrollo Rural de Andalucía (2007-2013)

<u>APELLIDOS Y NOMBRE / RAZÓN SOCIAL</u>	<u>NIF</u>	<u>EXPEDIENTE</u>	<u>ANUALIDAD DE PAGO</u>
CANTERO CUEVAS MANUEL	30195886Z	3007881	7ª

Resumen de superficies

<u>GRUPO DE PAGO</u>	<u>SUPERFICIE (Hectáreas)</u>				<u>% Sobredeclaración (1)</u>
	<u>Declarada admisible</u>	<u>Comprometida</u>	<u>Declarada Reducida(3)</u>	<u>Resuelta</u>	
OLIVAR EN PENDIENTE	4,43		4,28	4,28	0,00
TOTAL	4,43	4,28	4,28	4,28	

% PENALIZACIÓN**IMPORTE (Euros)**

<u>Admisibilidad (2)</u>	<u>Presentación tardía</u>	<u>Omisión declaración</u>	<u>Condicionalidad</u>		<u>Calculado(4)</u>	<u>FEADER(EJE2)</u>	<u>MAGRAMA</u>	<u>CAPDER</u>	<u>Total</u>
0,00	0,00	0,00	0,00	Pago realizado		776,17	71,11	122,93	970,21
				A pagar		365,26	33,47	57,84	456,57
				TOTAL	1.426,78	1.141,43	104,58	180,77	1.426,78

RECINTOS

<u>REFERENCIA SIGPAC</u>	<u>CULTIVO S/R</u>	<u>CONV.</u>	<u>GRUPO PAGO</u>	<u>Declarada admisible</u>	<u>SUPERFICIE (Hectáreas)</u>	<u>Conv. SIGPAC</u>	<u>Control C.(5)</u>	<u>Determinada</u>	<u>Certificada</u>
14-054-044-00098-002	101000 S	NO	OLIVAR EN PENDIENTE	4,43	4,28		4,28		4,43

<u>APELLIDOS Y NOMBRE / RAZÓN SOCIAL</u>	<u>NIF</u>	<u>EXPEDIENTE</u>	<u>ANUALIDAD DE PAGO</u>
CANTON GALA TEODOSIO	30197127J	3047356	4ª

Resumen de superficies

<u>GRUPO DE PAGO</u>	<u>SUPERFICIE (Hectáreas)</u>				<u>% Sobredeclaración (1)</u>
	<u>Declarada admisible</u>	<u>Comprometida</u>	<u>Declarada Reducida(3)</u>	<u>Resuelta</u>	
OLIVAR EN PENDIENTE	40,47		40,47	40,47	0,00
TOTAL	40,47	40,47	40,47	40,47	

% PENALIZACIÓN**IMPORTE (Euros)**

<u>Admisibilidad (2)</u>	<u>Presentación tardía</u>	<u>Omisión declaración</u>	<u>Condicionalidad</u>		<u>Calculado(4)</u>	<u>FEADER(EJE2)</u>	<u>MAGRAMA</u>	<u>CAPDER</u>	<u>Total</u>
0,00	0,00	0,00	0,00	Pago realizado		7.339,14	672,45	1.162,34	9.173,93
				A pagar		3.453,72	316,45	546,98	4.317,15
				TOTAL	13.491,08	10.792,86	988,90	1.709,32	13.491,08

RECINTOS

<u>REFERENCIA SIGPAC</u>	<u>CULTIVO S/R</u>	<u>CONV.</u>	<u>GRUPO PAGO</u>	<u>Declarada admisible</u>	<u>SUPERFICIE (Hectáreas)</u>	<u>Conv. SIGPAC</u>	<u>Control C.(5)</u>	<u>Determinada</u>	<u>Certificada</u>
14-009-012-00021-001	101000 R	NO	OLIVAR EN PENDIENTE	40,47			40,47		40,47



1. Reducciones previstas por sobredeclaración, artículo 16 del Reglamento (UE) nº 65/2011

2. Resolución de 3 de agosto de 2012 de la Dirección General de Fondos Agrarios (BOJA nº 159, 14 de agosto de 2012)

3. Superficie declarada admisible tras el ajuste con la conversión SIGPAC para el grupo de pago de herbáceos.

4. Menor valor entre la superficie declarada admisible tras el ajuste con la conversión SIGPAC y la comprometida admisible para el resto de grupos de pago

5. Se calcula sobre la superficie declarada reducida

6. Superficie de cultivo válido para la ayuda determinada en campo para el grupo de pago de herbáceos.

7. Superficie de cultivo válido para la ayuda determinada en campo tras el ajuste con la superficie comprometida admisible para el resto de grupos de pago

* Ayuda cofinanciada a través del Plan de Reestructuración del Tabaco de Andalucía contemplado en el Programa de Desarrollo Rural de Andalucía (2007-2013)

<u>APellidos y nombre / RAZÓN SOCIAL</u>	<u>NIF</u>	<u>EXPEDIENTE</u>	<u>ANUALIDAD DE PAGO</u>
CAÑETE BURGOS JOSEFINA	30062612W	3046595	6ª

Resumen de superficies

<u>GRUPO DE PAGO</u>	<u>SUPERFICIE (Hectáreas)</u>				<u>% Sobredeclaración (1)</u>
	<u>Declarada admisible</u>	<u>Comprometida</u>	<u>Declarada Reducida(3)</u>	<u>Resuelta</u>	
OLIVAR EN PENDIENTE	65,22		64,16	64,16	0,00
OLIVAR	0,21		0,21	0,21	0,00
TOTAL	65,43	71,94	64,37	64,37	

% PENALIZACIÓN**IMPORTE (Euros)**

<u>Admisibilidad (2)</u>	<u>Presentación tardía</u>	<u>Omisión declaración</u>	<u>Condicionalidad</u>		<u>Calculado(4)</u>	<u>FEADER(EJE2)</u>	<u>MAGRAMA</u>	<u>CAPDER</u>	<u>Total</u>
0,00	0,00	0,00	0,00	A pagar	19.551,31	15.641,05	1.433,11	2.477,15	19.551,31

RECINTOS

<u>REFERENCIA SIGPAC</u>	<u>CULTIVO</u>	<u>S/R</u>	<u>CONV.</u>	<u>GRUPO PAGO</u>	<u>SUPERFICIE (Hectáreas)</u>			
					<u>Declarada admisible</u>	<u>Conv. SIGPAC</u>	<u>Control C.(5)</u>	<u>Determinada Certificada</u>
14-003-036-00128-014	101000	S	NO	OLIVAR EN PENDIENTE	20,83	20,83	20,83	20,83
14-003-036-00128-032	101000	S	NO	OLIVAR EN PENDIENTE	8,57	10,44	8,57	10,49
14-003-036-00128-033	101000	S	NO	OLIVAR EN PENDIENTE	5,28	6,13	5,28	6,13
14-003-036-00128-035	101000	S	NO	OLIVAR EN PENDIENTE	3,91	3,91	3,91	3,91
14-003-036-00128-041	101000	S	NO	OLIVAR EN PENDIENTE	2,28	1,23	1,23	2,28
14-003-036-00128-059	101000	S	NO	OLIVAR EN PENDIENTE	11,31	11,31	11,31	11,31
14-003-036-00128-064	101000	S	NO	OLIVAR EN PENDIENTE	0,46	0,46	0,46	0,46
14-003-036-00251-003	101000	S	NO	OLIVAR EN PENDIENTE	0,28		0,28	0,38
14-003-036-00251-007	101000	S	NO	OLIVAR EN PENDIENTE	7,82	7,82	7,82	7,82
14-003-036-00251-021	101000	S	NO	OLIVAR EN PENDIENTE	0,23		0,23	0,23
14-003-036-00251-022	101000	S	NO	OLIVAR EN PENDIENTE	0,03		0,03	0,03
14-003-036-00251-043	101000	S	NO	OLIVAR EN PENDIENTE	2,85	2,84	2,84	2,85
14-003-036-00251-054	101000	S	NO	OLIVAR EN PENDIENTE	0,20	0,28	0,20	0,28
14-003-036-00251-056	101000	S	NO	OLIVAR EN PENDIENTE	0,26		0,26	0,26
14-003-036-00251-058	101000	S	NO	OLIVAR	0,21		0,21	0,21
14-003-036-00251-068	101000	S	NO	OLIVAR EN PENDIENTE	0,91	0,91	0,91	0,91



1. Reducciones previstas por sobredeclaración, artículo 16 del Reglamento (UE) nº 65/2011

2. Resolución de 3 de agosto de 2012 de la Dirección General de Fondos Agrarios (BOJA nº 159, 14 de agosto de 2012)

3. Superficie declarada admisible tras el ajuste con la conversión SIGPAC para el grupo de pago de herbáceos.

Menor valor entre la superficie declarada admisible tras el ajuste con la conversión SIGPAC y la comprometida admisible para el resto de grupos de pago

4. Se calcula sobre la superficie declarada reducida

5. Superficie de cultivo válido para la ayuda determinada en campo para el grupo de pago de herbáceos.

Superficie de cultivo válido para la ayuda determinada en campo tras el ajuste con la superficie comprometida admisible para el resto de grupos de pago

* Ayuda cofinanciada a través del Plan de Reestructuración del Tabaco de Andalucía contemplado en el Programa de Desarrollo Rural de Andalucía (2007-2013)

<u>APELLIDOS Y NOMBRE / RAZÓN SOCIAL</u>	<u>NIF</u>	<u>EXPEDIENTE</u>	<u>ANUALIDAD DE PAGO</u>
CAÑUELO CAMACHO BOLUSIANO	30175609T	3026319	7ª

Resumen de superficies

<u>GRUPO DE PAGO</u>	<u>SUPERFICIE (Hectáreas)</u>				<u>% Sobredeclaración (1)</u>
	<u>Declarada admisible</u>	<u>Comprometida</u>	<u>Declarada Reducida(3)</u>	<u>Resuelta</u>	
OLIVAR EN PENDIENTE	20,86		19,16	19,16	0,00
TOTAL	20,86	19,98	19,16	19,16	

% PENALIZACIÓN**IMPORTE (Euros)**

<u>Admisibilidad (2)</u>	<u>Presentación tardía</u>	<u>Omisión declaración</u>	<u>Condicionalidad</u>		<u>Calculado(4)</u>	<u>FEADER(EJE2)</u>	<u>MAGRAMA</u>	<u>CAPDER</u>	<u>Total</u>
0,00	0,00	0,00	0,00	Pago realizado		3.127,16	286,52	495,27	3.908,95
				A pagar		1.982,58	181,65	314,00	2.478,23
				TOTAL	6.387,18	5.109,74	468,17	809,27	6.387,18

RECINTOS

<u>REFERENCIA SIGPAC</u>	<u>CULTIVO S/R</u>	<u>CONV.</u>	<u>GRUPO PAGO</u>	<u>Declarada admisible</u>	<u>SUPERFICIE (Hectáreas)</u>		
					<u>Conv. SIGPAC</u>	<u>Control C.(5)</u>	<u>Determinada Certificada</u>
14-069-047-00031-002	101000 S	NO	OLIVAR EN PENDIENTE	1,30		1,30	1,44
14-069-047-00061-004	101000 S	NO	OLIVAR EN PENDIENTE	0,40	0,14	0,14	0,40
14-069-047-00063-001	101000 S	NO	OLIVAR EN PENDIENTE	6,29		6,29	6,63
14-069-047-00068-001	101000 S	NO	OLIVAR EN PENDIENTE	1,57		0,13	1,57
14-069-047-00069-001	101000 S	NO	OLIVAR EN PENDIENTE	11,30		11,30	12,21

<u>APELLIDOS Y NOMBRE / RAZÓN SOCIAL</u>	<u>NIF</u>	<u>EXPEDIENTE</u>	<u>ANUALIDAD DE PAGO</u>
CAPILLA REDONDO ROSA MARIA	30206782P	3011136	6ª

Resumen de superficies

<u>GRUPO DE PAGO</u>	<u>SUPERFICIE (Hectáreas)</u>				<u>% Sobredeclaración (1)</u>
	<u>Declarada admisible</u>	<u>Comprometida</u>	<u>Declarada Reducida(3)</u>	<u>Resuelta</u>	
OLIVAR	6,10		5,78	5,78	0,00
OLIVAR EN PENDIENTE	0,22		0,21	0,21	0,00
TOTAL	6,32	5,99	5,99	5,99	

% PENALIZACIÓN**IMPORTE (Euros)**

<u>Admisibilidad (2)</u>	<u>Presentación tardía</u>	<u>Omisión declaración</u>	<u>Condicionalidad</u>		<u>Calculado(4)</u>	<u>FEADER(EJE2)</u>	<u>MAGRAMA</u>	<u>CAPDER</u>	<u>Total</u>
0,00	0,00	0,00	0,00	Pago realizado		803,18	73,59	127,20	1.003,97
				A pagar		377,97	34,63	59,86	472,46
				TOTAL	1.476,43	1.181,15	108,22	187,06	1.476,43

RECINTOS

<u>REFERENCIA SIGPAC</u>	<u>CULTIVO S/R</u>	<u>CONV.</u>	<u>GRUPO PAGO</u>	<u>Declarada admisible</u>	<u>SUPERFICIE (Hectáreas)</u>		
					<u>Conv. SIGPAC</u>	<u>Control C.(5)</u>	<u>Determinada Certificada</u>
14-035-006-00033-002	101000 S	NO	OLIVAR	3,90		3,82	3,90
14-035-012-00578-001	101000 S	NO	OLIVAR	0,19		0,19	0,30
14-035-012-00613-001	101000 S	NO	OLIVAR	0,13		0,13	0,14
14-035-013-00078-003	101000 S	NO	OLIVAR	0,32		0,26	0,37
14-035-017-00637-001	101000 S	NO	OLIVAR	0,45		0,44	0,49
14-035-026-00083-001	101000 S	NO	OLIVAR	0,86		0,86	0,92
14-035-031-00128-001	101000 S	NO	OLIVAR EN PENDIENTE	0,22		0,22	0,23
14-035-031-00139-001	101000 S	NO	OLIVAR	0,25		0,25	0,27

1. Reducciones previstas por sobredeclaración, artículo 16 del Reglamento (UE) nº 65/2011

2. Resolución de 3 de agosto de 2012 de la Dirección General de Fondos Agrarios (BOJA nº 159, 14 de agosto de 2012)

3. Superficie declarada admisible tras el ajuste con la conversión SIGPAC para el grupo de pago de herbáceos.

4. Menor valor entre la superficie declarada admisible tras el ajuste con la conversión SIGPAC y la comprometida admisible para el resto de grupos de pago

5. Se calcula sobre la superficie declarada reducida

6. Superficie de cultivo válido para la ayuda determinada en campo para el grupo de pago de herbáceos.

7. Superficie de cultivo válido para la ayuda determinada en campo tras el ajuste con la superficie comprometida admisible para el resto de grupos de pago

* Ayuda cofinanciada a través del Plan de Reestructuración del Tabaco de Andalucía contemplado en el Programa de Desarrollo Rural de Andalucía (2007-2013)

<u>APELLIDOS Y NOMBRE / RAZÓN SOCIAL</u>	<u>NIF</u>	<u>EXPEDIENTE</u>	<u>ANUALIDAD DE PAGO</u>
CARBONERO DIAZ CATALINA	75692563T	3042760	7ª

Resumen de superficies

<u>GRUPO DE PAGO</u>	<u>SUPERFICIE (Hectáreas)</u>				<u>% Sobredeclaración (1)</u>
	<u>Declarada admisible</u>	<u>Comprometida</u>	<u>Declarada Reducida(3)</u>	<u>Resuelta</u>	
OLIVAR EN PENDIENTE	12,91		11,45	11,45	0,00
TOTAL	12,91	11,45	11,45	11,45	

% PENALIZACIÓN**IMPORTE (Euros)**

<u>Admisibilidad (2)</u>	<u>Presentación tardía</u>	<u>Omisión declaración</u>	<u>Condicionalidad</u>		<u>Calculado(4)</u>	<u>FEADER(EJE2)</u>	<u>MAGRAMA</u>	<u>CAPDER</u>	<u>Total</u>
0,00	0,00	0,00	0,00	Pago realizado		2.076,43	190,25	328,86	2.595,54
				A pagar		977,14	89,53	154,76	1.221,43
				TOTAL	3.816,97	3.053,57	279,78	483,62	3.816,97

RECINTOS

<u>REFERENCIA SIGPAC</u>	<u>CULTIVO</u>	<u>S/R</u>	<u>CONV.</u>	<u>GRUPO PAGO</u>	<u>Declarada admisible</u>	<u>Conv. SIGPAC</u>	<u>SUPERFICIE (Hectáreas)</u>	<u>Control C.(5)</u>	<u>Determinada</u>	<u>Certificada</u>
14-069-049-00029-003	101000	S	NO	OLIVAR EN PENDIENTE	9,20			9,20	9,37	
14-069-049-00029-011	101000	S	NO	OLIVAR EN PENDIENTE	1,92			1,92	1,92	
14-069-049-00029-013	101000	S	NO	OLIVAR EN PENDIENTE	1,01			1,01	1,01	
14-069-049-00031-005	101000	S	NO	OLIVAR EN PENDIENTE	0,10			0,01	0,10	

INCIDENCIA DESCRIPCIÓN

73103 El recinto declarado no cumple con las normas de producción ecológica (compromiso anexo 1, Orden 24 marzo 2011)

Recinto:14-069-049-00030-001 Cultivo:101000 OLIVAR-SIN VARIEDAD Secano

73106 Recinto declarado no comprometido

Recinto:14-069-049-00030-001 Cultivo:101000 OLIVAR-SIN VARIEDAD Secano

Recinto:14-069-049-00060-002 Cultivo:101000 OLIVAR-SIN VARIEDAD Secano

<u>APELLIDOS Y NOMBRE / RAZÓN SOCIAL</u>	<u>NIF</u>	<u>EXPEDIENTE</u>	<u>ANUALIDAD DE PAGO</u>
CARMONA FERNANDEZ JOSE MARIA	30522534Q	3032340	7ª

Resumen de superficies

<u>GRUPO DE PAGO</u>	<u>SUPERFICIE (Hectáreas)</u>				<u>% Sobredeclaración (1)</u>
	<u>Declarada admisible</u>	<u>Comprometida</u>	<u>Declarada Reducida(3)</u>	<u>Resuelta</u>	
OLIVAR EN PENDIENTE	4,67		4,48	4,48	0,00
TOTAL	4,67	4,48	4,48	4,48	

% PENALIZACIÓN**IMPORTE (Euros)**

<u>Admisibilidad (2)</u>	<u>Presentación tardía</u>	<u>Omisión declaración</u>	<u>Condicionalidad</u>		<u>Calculado(4)</u>	<u>FEADER(EJE2)</u>	<u>MAGRAMA</u>	<u>CAPDER</u>	<u>Total</u>
0,00	0,00	0,00	0,00	Pago realizado		812,44	74,44	128,67	1.015,55
				A pagar		382,32	35,03	60,55	477,90
				TOTAL	1.493,45	1.194,76	109,47	189,22	1.493,45

RECINTOS

<u>REFERENCIA SIGPAC</u>	<u>CULTIVO</u>	<u>S/R</u>	<u>CONV.</u>	<u>GRUPO PAGO</u>	<u>Declarada admisible</u>	<u>Conv. SIGPAC</u>	<u>SUPERFICIE (Hectáreas)</u>	<u>Control C.(5)</u>	<u>Determinada</u>	<u>Certificada</u>
14-054-046-00119-003	101000	S	NO	OLIVAR EN PENDIENTE	0,09			0,08	0,09	
14-054-046-00119-004	101000	S	NO	OLIVAR EN PENDIENTE	0,02			0,02	0,02	
14-054-046-00119-005	101000	S	NO	OLIVAR EN PENDIENTE	4,43			4,28	4,43	
14-054-046-00120-002	101000	S	NO	OLIVAR EN PENDIENTE	0,12			0,09	0,12	
14-054-046-00120-003	101000	S	NO	OLIVAR EN PENDIENTE	0,01			0,01	0,01	

1. Reducciones previstas por sobredeclaración, artículo 16 del Reglamento (UE) nº 65/2011

2. Resolución de 3 de agosto de 2012 de la Dirección General de Fondos Agrarios (BOJA nº 159, 14 de agosto de 2012)

3. Superficie declarada admisible tras el ajuste con la conversión SIGPAC para el grupo de pago de herbáceos.

Menor valor entre la superficie declarada admisible tras el ajuste con la conversión SIGPAC y la comprometida admisible para el resto de grupos de pago

4. Se calcula sobre la superficie declarada reducida

5. Superficie de cultivo válido para la ayuda determinada en campo para el grupo de pago de herbáceos.

Superficie de cultivo válido para la ayuda determinada en campo tras el ajuste con la superficie comprometida admisible para el resto de grupos de pago

* Ayuda cofinanciada a través del Plan de Reestructuración del Tabaco de Andalucía contemplado en el Programa de Desarrollo Rural de Andalucía (2007-2013)

<u>APELLIDOS Y NOMBRE / RAZÓN SOCIAL</u>	<u>NIF</u>	<u>EXPEDIENTE</u>	<u>ANUALIDAD DE PAGO</u>
CARMONA MUÑOZ CARLOS ENRIQUE	30195441Y	3020421	7ª

Resumen de superficies

<u>GRUPO DE PAGO</u>	<u>SUPERFICIE (Hectáreas)</u>				<u>% Sobredeclaración (1)</u>
	<u>Declarada admisible</u>	<u>Comprometida</u>	<u>Declarada Reducida(3)</u>	<u>Resuelta</u>	
OLIVAR EN PENDIENTE	7,47		7,42	7,42	0,00
TOTAL	7,47	7,42	7,42	7,42	

% PENALIZACIÓN**IMPORTE (Euros)**

<u>Admisibilidad (2)</u>	<u>Presentación tardía</u>	<u>Omisión declaración</u>	<u>Condicionalidad</u>		<u>Calculado(4)</u>	<u>FEADER(EJE2)</u>	<u>MAGRAMA</u>	<u>CAPDER</u>	<u>Total</u>
0,00	0,00	0,00	0,00	Pago realizado		1.345,60	123,29	213,11	1.682,00
				A pagar		633,22	58,02	100,29	791,53
				TOTAL	2.473,53	1.978,82	181,31	313,40	2.473,53

RECINTOS

<u>REFERENCIA SIGPAC</u>	<u>CULTIVO S/R</u>	<u>CONV.</u>	<u>GRUPO PAGO</u>	<u>Declarada admisible</u>	<u>SUPERFICIE (Hectáreas)</u>	<u>Conv. SIGPAC</u>	<u>Control C.(5)</u>	<u>Determinada</u>	<u>Certificada</u>
14-054-043-00021-003	101000	S	NO	OLIVAR EN PENDIENTE	7,47			7,42	7,42

INCIDENCIA DESCRIPCIÓN

73104 Recinto declarado que no cumple en su totalidad con las normas de producción ecológica (compromiso anexo 1, Orden 24 marzo 2011)
 Recinto:14-054-043-00021-003 Cultivo:101000 OLIVAR-SIN VARIEDAD Secano Sup. Declarada:7,47 Sup. Certificada:7,42

<u>APELLIDOS Y NOMBRE / RAZÓN SOCIAL</u>	<u>NIF</u>	<u>EXPEDIENTE</u>	<u>ANUALIDAD DE PAGO</u>
CARMONA TORIL, C.B.	E14326839	3006836	7ª

Resumen de superficies

<u>GRUPO DE PAGO</u>	<u>SUPERFICIE (Hectáreas)</u>				<u>% Sobredeclaración (1)</u>
	<u>Declarada admisible</u>	<u>Comprometida</u>	<u>Declarada Reducida(3)</u>	<u>Resuelta</u>	
OLIVAR EN PENDIENTE	11,60		10,45	10,45	0,00
TOTAL	11,60	10,45	10,45	10,45	

% PENALIZACIÓN**IMPORTE (Euros)**

<u>Admisibilidad (2)</u>	<u>Presentación tardía</u>	<u>Omisión declaración</u>	<u>Condicionalidad</u>		<u>Calculado(4)</u>	<u>FEADER(EJE2)</u>	<u>MAGRAMA</u>	<u>CAPDER</u>	<u>Total</u>
0,00	0,00	0,00	0,00	A pagar	3.483,61	2.786,89	255,35	441,37	3.483,61

RECINTOS

<u>REFERENCIA SIGPAC</u>	<u>CULTIVO S/R</u>	<u>CONV.</u>	<u>GRUPO PAGO</u>	<u>Declarada admisible</u>	<u>SUPERFICIE (Hectáreas)</u>	<u>Conv. SIGPAC</u>	<u>Control C.(5)</u>	<u>Determinada</u>	<u>Certificada</u>
14-069-044-00008-006	101000	S	NO	OLIVAR EN PENDIENTE	4,66			4,31	4,66
14-069-044-00010-015	101000	S	NO	OLIVAR EN PENDIENTE	1,48			1,17	1,48
14-069-044-00011-019	101000	S	NO	OLIVAR EN PENDIENTE	0,54			0,48	0,54
14-069-044-00012-011	101000	S	NO	OLIVAR EN PENDIENTE	2,80			2,65	2,80
14-069-044-00039-001	101000	S	NO	OLIVAR EN PENDIENTE	2,12			1,84	2,12



1. Reducciones previstas por sobredeclaración, artículo 16 del Reglamento (UE) nº 65/2011

2. Resolución de 3 de agosto de 2012 de la Dirección General de Fondos Agrarios (BOJA nº 159, 14 de agosto de 2012)

3. Superficie declarada admisible tras el ajuste con la conversión SIGPAC para el grupo de pago de herbáceos.

Menor valor entre la superficie declarada admisible tras el ajuste con la conversión SIGPAC y la comprometida admisible para el resto de grupos de pago

4. Se calcula sobre la superficie declarada reducida

5. Superficie de cultivo válido para la ayuda determinada en campo para el grupo de pago de herbáceos.

Superficie de cultivo válido para la ayuda determinada en campo tras el ajuste con la superficie comprometida admisible para el resto de grupos de pago

* Ayuda cofinanciada a través del Plan de Reestructuración del Tabaco de Andalucía contemplado en el Programa de Desarrollo Rural de Andalucía (2007-2013)

<u>APELLIDOS Y NOMBRE / RAZÓN SOCIAL</u>	<u>NIF</u>	<u>EXPEDIENTE</u>	<u>ANUALIDAD DE PAGO</u>
CARRASCO PASTOR DIONISIA	75681051B	3006949	7ª

Resumen de superficies

<u>GRUPO DE PAGO</u>	<u>SUPERFICIE (Hectáreas)</u>				<u>% Sobredeclaración (1)</u>
	<u>Declarada admisible</u>	<u>Comprometida</u>	<u>Declarada Reducida(3)</u>	<u>Resuelta</u>	
OLIVAR EN PENDIENTE	11,41		10,74	10,74	0,00
TOTAL	11,41	10,81	10,74	10,74	

% PENALIZACIÓN**IMPORTE (Euros)**

<u>Admisibilidad (2)</u>	<u>Presentación tardía</u>	<u>Omisión declaración</u>	<u>Condicionalidad</u>		<u>Calculado(4)</u>	<u>FEADER(EJE2)</u>	<u>MAGRAMA</u>	<u>CAPDER</u>	<u>Total</u>
0,00	0,00	0,00	0,00	Pago realizado		1.947,68	178,46	308,46	2.434,60
				A pagar		916,55	83,98	145,16	1.145,69
				TOTAL	3.580,29	2.864,23	262,44	453,62	3.580,29

RECINTOS

<u>REFERENCIA SIGPAC</u>	<u>CULTIVO</u>	<u>S/R</u>	<u>CONV.</u>	<u>GRUPO PAGO</u>	<u>Declarada admisible</u>	<u>SUPERFICIE (Hectáreas)</u>		
					<u>Conv. SIGPAC</u>	<u>Control C.(5)</u>	<u>Determinada</u>	<u>Certificada</u>
14-054-037-00010-003	101000	S	NO	OLIVAR EN PENDIENTE	3,67		3,49	3,67
14-054-037-00012-001	101000	S	NO	OLIVAR EN PENDIENTE	4,29		4,10	4,29
14-054-037-00015-002	101000	S	NO	OLIVAR EN PENDIENTE	1,97		1,77	1,97
14-054-037-00016-003	101000	S	NO	OLIVAR EN PENDIENTE	1,48		1,38	1,48

<u>APELLIDOS Y NOMBRE / RAZÓN SOCIAL</u>	<u>NIF</u>	<u>EXPEDIENTE</u>	<u>ANUALIDAD DE PAGO</u>
CARRILLO CABRERA AGUEDA	22682188W	3029529	7ª

Resumen de superficies

<u>GRUPO DE PAGO</u>	<u>SUPERFICIE (Hectáreas)</u>				<u>% Sobredeclaración (1)</u>
	<u>Declarada admisible</u>	<u>Comprometida</u>	<u>Declarada Reducida(3)</u>	<u>Resuelta</u>	
OLIVAR EN PENDIENTE	6,44		6,23	6,23	0,00
TOTAL	6,44	6,23	6,23	6,23	

% PENALIZACIÓN**IMPORTE (Euros)**

<u>Admisibilidad (2)</u>	<u>Presentación tardía</u>	<u>Omisión declaración</u>	<u>Condicionalidad</u>		<u>Calculado(4)</u>	<u>FEADER(EJE2)</u>	<u>MAGRAMA</u>	<u>CAPDER</u>	<u>Total</u>
0,00	0,00	0,00	0,00	Pago realizado		1.129,79	103,52	178,93	1.412,24
				A pagar		531,67	48,71	84,21	664,59
				TOTAL	2.076,83	1.661,46	152,23	263,14	2.076,83

RECINTOS

<u>REFERENCIA SIGPAC</u>	<u>CULTIVO</u>	<u>S/R</u>	<u>CONV.</u>	<u>GRUPO PAGO</u>	<u>Declarada admisible</u>	<u>SUPERFICIE (Hectáreas)</u>		
					<u>Conv. SIGPAC</u>	<u>Control C.(5)</u>	<u>Determinada</u>	<u>Certificada</u>
14-054-060-00011-005	101000	S	NO	OLIVAR EN PENDIENTE	2,93		2,84	3,01
14-054-060-00025-002	101000	S	NO	OLIVAR EN PENDIENTE	0,06		0,06	0,06
14-054-060-00025-004	101000	S	NO	OLIVAR EN PENDIENTE	1,09		1,06	1,19
14-054-061-00027-001	101000	S	NO	OLIVAR EN PENDIENTE	2,36		2,30	2,36



1. Reducciones previstas por sobredeclaración, artículo 16 del Reglamento (UE) nº 65/2011

2. Resolución de 3 de agosto de 2012 de la Dirección General de Fondos Agrarios (BOJA nº 159, 14 de agosto de 2012)

3. Superficie declarada admisible tras el ajuste con la conversión SIGPAC para el grupo de pago de herbáceos.

4. Menor valor entre la superficie declarada admisible tras el ajuste con la conversión SIGPAC y la comprometida admisible para el resto de grupos de pago

5. Se calcula sobre la superficie declarada reducida

6. Superficie de cultivo válido para la ayuda determinada en campo para el grupo de pago de herbáceos.

7. Superficie de cultivo válido para la ayuda determinada en campo tras el ajuste con la superficie comprometida admisible para el resto de grupos de pago

* Ayuda cofinanciada a través del Plan de Reestructuración del Tabaco de Andalucía contemplado en el Programa de Desarrollo Rural de Andalucía (2007-2013)

<u>APELLIDOS Y NOMBRE / RAZÓN SOCIAL</u>	<u>NIF</u>	<u>EXPEDIENTE</u>	<u>ANUALIDAD DE PAGO</u>
CASTAÑEDA CALLEJAS JOSEFA	30024386W	3002512	7ª

Resumen de superficies

<u>GRUPO DE PAGO</u>	<u>SUPERFICIE (Hectáreas)</u>				<u>% Sobredeclaración (1)</u>
	<u>Declarada admisible</u>	<u>Comprometida</u>	<u>Declarada Reducida(3)</u>	<u>Resuelta</u>	
OLIVAR EN PENDIENTE	6,39		6,21	6,21	0,00
TOTAL	6,39	6,21	6,21	6,21	

% PENALIZACIÓN**IMPORTE (Euros)**

<u>Admisibilidad (2)</u>	<u>Presentación tardía</u>	<u>Omisión declaración</u>	<u>Condicionalidad</u>		<u>Calculado(4)</u>	<u>FEADER(EJE2)</u>	<u>MAGRAMA</u>	<u>CAPDER</u>	<u>Total</u>
0,00	0,00	0,00	0,00	Pago realizado		1.126,18	103,18	178,36	1.407,72
				A pagar		529,96	48,56	83,93	662,45
				TOTAL	2.070,17	1.656,14	151,74	262,29	2.070,17

RECINTOS

<u>REFERENCIA SIGPAC</u>	<u>CULTIVO S/R</u>	<u>CONV.</u>	<u>GRUPO PAGO</u>	<u>SUPERFICIE (Hectáreas)</u>			
				<u>Declarada admisible</u>	<u>Conv. SIGPAC</u>	<u>Control C.(5)</u>	<u>Determinada Certificada</u>
14-053-002-00023-001	101000 S	NO	OLIVAR EN PENDIENTE	0,03		0,03	0,03
14-053-002-00023-002	101000 S	NO	OLIVAR EN PENDIENTE	0,08		0,07	0,08
14-053-003-00027-003	101000 S	NO	OLIVAR EN PENDIENTE	0,09		0,06	0,09
14-053-003-00028-002	101000 S	NO	OLIVAR EN PENDIENTE	6,19		6,18	6,19

<u>APELLIDOS Y NOMBRE / RAZÓN SOCIAL</u>	<u>NIF</u>	<u>EXPEDIENTE</u>	<u>ANUALIDAD DE PAGO</u>
CASTEJON MARTIN JUAN BAUTISTA	05665126L	3027593	7ª

Resumen de superficies

<u>GRUPO DE PAGO</u>	<u>SUPERFICIE (Hectáreas)</u>				<u>% Sobredeclaración (1)</u>
	<u>Declarada admisible</u>	<u>Comprometida</u>	<u>Declarada Reducida(3)</u>	<u>Resuelta</u>	
OLIVAR EN PENDIENTE	20,05		19,94	19,94	0,00
OLIVAR	0,01		0,00	0,00	100,00
TOTAL	20,06	20,82	19,94	19,94	

% PENALIZACIÓN**IMPORTE (Euros)**

<u>Admisibilidad (2)</u>	<u>Presentación tardía</u>	<u>Omisión declaración</u>	<u>Condicionalidad</u>		<u>Calculado(4)</u>	<u>FEADER(EJE2)</u>	<u>MAGRAMA</u>	<u>CAPDER</u>	<u>Total</u>
0,00	0,00	0,00	0,00	Pago realizado		3.254,47	298,19	515,43	4.068,09
				A pagar		2.063,29	189,05	326,77	2.579,11
				TOTAL	6.647,20	5.317,76	487,24	842,20	6.647,20

RECINTOS

<u>REFERENCIA SIGPAC</u>	<u>CULTIVO S/R</u>	<u>CONV.</u>	<u>GRUPO PAGO</u>	<u>SUPERFICIE (Hectáreas)</u>			
				<u>Declarada admisible</u>	<u>Conv. SIGPAC</u>	<u>Control C.(5)</u>	<u>Determinada Certificada</u>
14-054-046-00080-003	101000 S	NO	OLIVAR EN PENDIENTE	1,73		1,73	1,73
14-054-046-00080-008	101000 S	NO	OLIVAR EN PENDIENTE	1,12		1,12	1,12
14-054-046-00090-007	101000 S	NO	OLIVAR EN PENDIENTE	5,34		5,34	5,57
14-054-046-00094-001	101000 S	NO	OLIVAR EN PENDIENTE	1,87		1,79	1,87
14-054-046-00145-001	101000 S	NO	OLIVAR EN PENDIENTE	0,89		0,87	0,89
14-054-050-00002-001	101000 S	NO	OLIVAR EN PENDIENTE	0,24	0,23	0,23	0,24
14-054-050-00006-002	101000 S	NO	OLIVAR EN PENDIENTE	2,76	9,77	2,76	4,52
14-054-050-00006-009	101000 S	NO	OLIVAR EN PENDIENTE	5,29		5,29	5,29
14-054-050-00006-017	101000 S	NO	OLIVAR EN PENDIENTE	0,81	1,68	0,81	0,81

INCIDENCIA DESCRIPCIÓN

73106 Recinto declarado no comprometido
 Recinto:14-054-046-00080-004 Cultivo:101000 OLIVAR-SIN VARIEDAD Secano

1. Reducciones previstas por sobredeclaración, artículo 16 del Reglamento (UE) nº 65/2011

2. Resolución de 3 de agosto de 2012 de la Dirección General de Fondos Agrarios (BOJA nº 159, 14 de agosto de 2012)

3. Superficie declarada admisible tras el ajuste con la conversión SIGPAC para el grupo de pago de herbáceos.

4. Menor valor entre la superficie declarada admisible tras el ajuste con la conversión SIGPAC y la comprometida admisible para el resto de grupos de pago

5. Se calcula sobre la superficie declarada reducida

6. Superficie de cultivo válido para la ayuda determinada en campo para el grupo de pago de herbáceos.

7. Superficie de cultivo válido para la ayuda determinada en campo tras el ajuste con la superficie comprometida admisible para el resto de grupos de pago

* Ayuda cofinanciada a través del Plan de Reestructuración del Tabaco de Andalucía contemplado en el Programa de Desarrollo Rural de Andalucía (2007-2013)

<u>APELLIDOS Y NOMBRE / RAZÓN SOCIAL</u>	<u>NIF</u>	<u>EXPEDIENTE</u>	<u>ANUALIDAD DE PAGO</u>
CASTILLO DUEÑAS JUSTA DOLORES	75681877D	3024451	7ª

Resumen de superficies

<u>GRUPO DE PAGO</u>	<u>SUPERFICIE (Hectáreas)</u>				<u>% Sobredeclaración (1)</u>
	<u>Declarada admisible</u>	<u>Comprometida</u>	<u>Declarada Reducida(3)</u>	<u>Resuelta</u>	
OLIVAR EN PENDIENTE	17,59		17,24	17,24	0,00
TOTAL	17,59	17,24	17,24	17,24	

% PENALIZACIÓN**IMPORTE (Euros)**

<u>Admisibilidad (2)</u>	<u>Presentación tardía</u>	<u>Omisión declaración</u>	<u>Condicionalidad</u>		<u>Calculado(4)</u>	<u>FEADER(EJE2)</u>	<u>MAGRAMA</u>	<u>CAPDER</u>	<u>Total</u>
0,00	0,00	0,00	0,00	Pago realizado		3.126,44	286,46	495,15	3.908,05
				A pagar		1.471,26	134,80	233,02	1.839,08
				TOTAL	5.747,13	4.597,70	421,26	728,17	5.747,13

RECINTOS

<u>REFERENCIA SIGPAC</u>	<u>CULTIVO</u>	<u>S/R</u>	<u>CONV.</u>	<u>GRUPO PAGO</u>	<u>Declarada admisible</u>	<u>SUPERFICIE (Hectáreas)</u>	<u>Conv. SIGPAC</u>	<u>Control C.(5)</u>	<u>Determinada</u>	<u>Certificada</u>
14-054-044-00171-003	101000	S	NO	OLIVAR EN PENDIENTE	6,68			6,38	6,68	
14-054-054-00002-001	101000	S	NO	OLIVAR EN PENDIENTE	10,91			10,86	10,91	

<u>APELLIDOS Y NOMBRE / RAZÓN SOCIAL</u>	<u>NIF</u>	<u>EXPEDIENTE</u>	<u>ANUALIDAD DE PAGO</u>
CASTRO MOLINA DOLORES	75680456Z	3013517	7ª

Resumen de superficies

<u>GRUPO DE PAGO</u>	<u>SUPERFICIE (Hectáreas)</u>				<u>% Sobredeclaración (1)</u>
	<u>Declarada admisible</u>	<u>Comprometida</u>	<u>Declarada Reducida(3)</u>	<u>Resuelta</u>	
OLIVAR EN PENDIENTE	5,02		4,82	4,82	0,00
TOTAL	5,02	4,82	4,82	4,82	

% PENALIZACIÓN**IMPORTE (Euros)**

<u>Admisibilidad (2)</u>	<u>Presentación tardía</u>	<u>Omisión declaración</u>	<u>Condicionalidad</u>		<u>Calculado(4)</u>	<u>FEADER(EJE2)</u>	<u>MAGRAMA</u>	<u>CAPDER</u>	<u>Total</u>
0,00	0,00	0,00	0,00	Pago realizado		874,10	80,09	138,43	1.092,62
				A pagar		411,34	37,69	65,15	514,18
				TOTAL	1.606,80	1.285,44	117,78	203,58	1.606,80

RECINTOS

<u>REFERENCIA SIGPAC</u>	<u>CULTIVO</u>	<u>S/R</u>	<u>CONV.</u>	<u>GRUPO PAGO</u>	<u>Declarada admisible</u>	<u>SUPERFICIE (Hectáreas)</u>	<u>Conv. SIGPAC</u>	<u>Control C.(5)</u>	<u>Determinada</u>	<u>Certificada</u>
14-054-052-00051-001	101000	S	NO	OLIVAR EN PENDIENTE	4,76			4,57	4,76	
14-054-052-00070-001	101000	S	NO	OLIVAR EN PENDIENTE	0,26			0,25	0,26	



1. Reducciones previstas por sobredeclaración, artículo 16 del Reglamento (UE) nº 65/2011

2. Resolución de 3 de agosto de 2012 de la Dirección General de Fondos Agrarios (BOJA nº 159, 14 de agosto de 2012)

3. Superficie declarada admisible tras el ajuste con la conversión SIGPAC para el grupo de pago de herbáceos.

* Menor valor entre la superficie declarada admisible tras el ajuste con la conversión SIGPAC y la comprometida admisible para el resto de grupos de pago

4. Se calcula sobre la superficie declarada reducida

5. Superficie de cultivo válido para la ayuda determinada en campo para el grupo de pago de herbáceos.

* Superficie de cultivo válido para la ayuda determinada en campo tras el ajuste con la superficie comprometida admisible para el resto de grupos de pago

* Ayuda cofinanciada a través del Plan de Reestructuración del Tabaco de Andalucía contemplado en el Programa de Desarrollo Rural de Andalucía (2007-2013)

<u>APELLIDOS Y NOMBRE / RAZÓN SOCIAL</u>	<u>NIF</u>	<u>EXPEDIENTE</u>	<u>ANUALIDAD DE PAGO</u>
CASTRO MORENO MARIA ASCENSION	75686581K	3009318	7ª

Resumen de superficies

<u>GRUPO DE PAGO</u>	<u>SUPERFICIE (Hectáreas)</u>				<u>% Sobredeclaración (1)</u>
	<u>Declarada admisible</u>	<u>Comprometida</u>	<u>Declarada Reducida(3)</u>	<u>Resuelta</u>	
OLIVAR EN PENDIENTE	8,32		8,30	8,30	0,00
TOTAL	8,32	8,30	8,30	8,30	

% PENALIZACIÓN**IMPORTE (Euros)**

<u>Admisibilidad (2)</u>	<u>Presentación tardía</u>	<u>Omisión declaración</u>	<u>Condicionalidad</u>		<u>Calculado(4)</u>	<u>FEADER(EJE2)</u>	<u>MAGRAMA</u>	<u>CAPDER</u>	<u>Total</u>
0,00	0,00	0,00	0,00	Pago realizado		1.505,19	137,91	238,39	1.881,49
				A pagar		708,32	64,90	112,18	885,40
				TOTAL	2.766,89	2.213,51	202,81	350,57	2.766,89

RECINTOS

<u>REFERENCIA SIGPAC</u>	<u>CULTIVO S/R</u>	<u>CONV.</u>	<u>GRUPO PAGO</u>	<u>SUPERFICIE (Hectáreas)</u>			
				<u>Declarada admisible</u>	<u>Conv. SIGPAC</u>	<u>Control C.(5)</u>	<u>Determinada Certificada</u>
14-054-054-00125-005	101000 S	NO	OLIVAR EN PENDIENTE	0,01		0,01	0,01
14-054-054-00125-006	101000 S	NO	OLIVAR EN PENDIENTE	0,02		0,02	0,02
14-054-054-00125-009	101000 S	NO	OLIVAR EN PENDIENTE	0,27		0,27	0,27
14-054-054-00125-010	101000 S	NO	OLIVAR EN PENDIENTE	2,21		2,21	2,21
14-054-054-00126-001	101000 S	NO	OLIVAR EN PENDIENTE	1,16		1,15	1,16
14-054-054-00126-002	101000 S	NO	OLIVAR EN PENDIENTE	4,44		4,44	4,44
14-054-054-00126-007	101000 S	NO	OLIVAR EN PENDIENTE	0,06		0,06	0,06
14-054-054-00200-001	101000 S	NO	OLIVAR EN PENDIENTE	0,15		0,14	0,15

<u>APELLIDOS Y NOMBRE / RAZÓN SOCIAL</u>	<u>NIF</u>	<u>EXPEDIENTE</u>	<u>ANUALIDAD DE PAGO</u>
CASTRO REDONDO RAFAEL	16802776B	3004481	7ª

Resumen de superficies

<u>GRUPO DE PAGO</u>	<u>SUPERFICIE (Hectáreas)</u>				<u>% Sobredeclaración (1)</u>
	<u>Declarada admisible</u>	<u>Comprometida</u>	<u>Declarada Reducida(3)</u>	<u>Resuelta</u>	
OLIVAR EN PENDIENTE	3,13		3,13	3,13	0,00
TOTAL	3,13	3,15	3,13	3,13	

% PENALIZACIÓN**IMPORTE (Euros)**

<u>Admisibilidad (2)</u>	<u>Presentación tardía</u>	<u>Omisión declaración</u>	<u>Condicionalidad</u>		<u>Calculado(4)</u>	<u>FEADER(EJE2)</u>	<u>MAGRAMA</u>	<u>CAPDER</u>	<u>Total</u>
0,00	0,00	0,00	0,00	Pago realizado		567,62	52,01	89,90	709,53
				A pagar		267,11	24,47	42,31	333,89
				TOTAL	1.043,42	834,73	76,48	132,21	1.043,42

RECINTOS

<u>REFERENCIA SIGPAC</u>	<u>CULTIVO S/R</u>	<u>CONV.</u>	<u>GRUPO PAGO</u>	<u>SUPERFICIE (Hectáreas)</u>			
				<u>Declarada admisible</u>	<u>Conv. SIGPAC</u>	<u>Control C.(5)</u>	<u>Determinada Certificada</u>
14-054-035-00040-001	101000 S	NO	OLIVAR EN PENDIENTE	1,38		1,38	1,38
14-054-035-00041-003	101000 S	NO	OLIVAR EN PENDIENTE	0,31		0,31	0,31
14-054-035-00042-001	101000 S	NO	OLIVAR EN PENDIENTE	1,44		1,44	1,44

1. Reducciones previstas por sobredeclaración, artículo 16 del Reglamento (UE) nº 65/2011

2. Resolución de 3 de agosto de 2012 de la Dirección General de Fondos Agrarios (BOJA nº 159, 14 de agosto de 2012)

3. Superficie declarada admisible tras el ajuste con la conversión SIGPAC para el grupo de pago de herbáceos.

4. Menor valor entre la superficie declarada admisible tras el ajuste con la conversión SIGPAC y la comprometida admisible para el resto de grupos de pago

5. Se calcula sobre la superficie declarada reducida

6. Superficie de cultivo válido para la ayuda determinada en campo para el grupo de pago de herbáceos.

7. Superficie de cultivo válido para la ayuda determinada en campo tras el ajuste con la superficie comprometida admisible para el resto de grupos de pago

* Ayuda cofinanciada a través del Plan de Reestructuración del Tabaco de Andalucía contemplado en el Programa de Desarrollo Rural de Andalucía (2007-2013)

<u>APellidos y nombre / RAZÓN SOCIAL</u>	<u>NIF</u>	<u>EXPEDIENTE</u>	<u>ANUALIDAD DE PAGO</u>		
CB DEHESA DE LA CONCORDIA	E14987713	3046447	4ª		
Resumen de superficies					
GRUPO DE PAGO	SUPERFICIE (Hectáreas)				
	<u>Declarada admisible</u>	<u>Comprometida</u>	<u>Declarada Reducida(3)</u>	<u>Resuelta</u>	<u>% Sobredeclaración (1)</u>
OLIVAR EN PENDIENTE	44,79		43,70	43,70	0,00
TOTAL	44,79	43,70	43,70	43,70	

<u>% PENALIZACIÓN</u>				<u>IMPORTE (Euros)</u>					
<u>Admisibilidad (2)</u>	<u>Presentación tardía</u>	<u>Omisión declaración</u>	<u>Condicionalidad</u>	<u>Calculado(4)</u>	<u>FEADER(EJE2)</u>	<u>MAGRAMA</u>	<u>CAPDER</u>	<u>Total</u>	
0,00	0,00	0,00	0,00	A pagar	14.567,83	11.654,26	1.067,82	1.845,75	14.567,83

RECINTOS

<u>REFERENCIA SIGPAC</u>	<u>CULTIVO S/R</u>	<u>CONV.</u>	<u>GRUPO PAGO</u>	<u>SUPERFICIE (Hectáreas)</u>				
				<u>Declarada admisible</u>	<u>Conv. SIGPAC</u>	<u>Control C.(5)</u>	<u>Determinada</u>	<u>Certificada</u>
14-054-058-00130-002	101000	S	NO	OLIVAR EN PENDIENTE	4,41		4,41	4,41
14-054-058-00130-004	101000	S	NO	OLIVAR EN PENDIENTE	1,47		1,47	1,47
14-054-058-00130-005	101000	S	NO	OLIVAR EN PENDIENTE	0,21		0,21	0,21
14-054-058-00130-007	101000	S	NO	OLIVAR EN PENDIENTE	1,76		1,76	1,76
14-054-058-00130-008	101000	S	NO	OLIVAR EN PENDIENTE	1,64		1,64	1,64
14-054-058-00130-009	101000	S	NO	OLIVAR EN PENDIENTE	0,07		0,07	0,07
14-054-058-00131-001	101000	S	NO	OLIVAR EN PENDIENTE	0,42		0,42	0,42
14-054-058-00131-004	101000	S	NO	OLIVAR EN PENDIENTE	5,51	5,59	5,51	5,51
14-054-058-00131-009	101000	S	NO	OLIVAR EN PENDIENTE	0,02		0,02	0,02
14-054-058-00131-019	101000	S	NO	OLIVAR EN PENDIENTE	0,63	0,63	0,63	0,63
14-054-058-00131-020	101000	S	NO	OLIVAR EN PENDIENTE	0,75	0,75	0,75	0,75
14-054-058-00132-001	101000	S	NO	OLIVAR EN PENDIENTE	0,53		0,53	0,53
14-054-058-00132-003	101000	S	NO	OLIVAR EN PENDIENTE	0,15		0,15	0,15
14-054-058-00132-006	101000	S	NO	OLIVAR EN PENDIENTE	0,03		0,03	0,03
14-054-058-00138-003	101000	S	NO	OLIVAR EN PENDIENTE	1,07		1,06	1,07
14-054-058-00138-006	101000	S	NO	OLIVAR EN PENDIENTE	0,54		0,54	0,54
14-054-058-00138-007	101000	S	NO	OLIVAR EN PENDIENTE	0,07		0,07	0,07
14-054-058-00138-008	101000	S	NO	OLIVAR EN PENDIENTE	0,03		0,03	0,03
14-054-058-00138-009	101000	S	NO	OLIVAR EN PENDIENTE	0,36		0,36	0,36
14-054-058-00140-011	101000	S	NO	OLIVAR EN PENDIENTE	13,33	16,67	13,33	13,33
14-054-058-00142-001	101000	S	NO	OLIVAR EN PENDIENTE	5,20		5,20	5,20
14-054-058-00142-002	101000	S	NO	OLIVAR EN PENDIENTE	0,05		0,05	0,05
14-054-058-00149-002	101000	S	NO	OLIVAR EN PENDIENTE	3,18		3,18	3,18
14-054-058-00149-004	101000	S	NO	OLIVAR EN PENDIENTE	0,55		0,55	0,55
14-054-058-00160-001	101000	S	NO	OLIVAR EN PENDIENTE	2,16		2,16	2,16
14-054-058-00226-001	101000	S	NO	OLIVAR EN PENDIENTE	0,21		0,21	0,21
14-054-058-00240-002	101000	S	NO	OLIVAR EN PENDIENTE	0,44		0,44	0,44



1. Reducciones previstas por sobredeclaración, artículo 16 del Reglamento (UE) nº 65/2011

2. Resolución de 3 de agosto de 2012 de la Dirección General de Fondos Agrarios (BOJA nº 159, 14 de agosto de 2012)

3. Superficie declarada admisible tras el ajuste con la conversión SIGPAC para el grupo de pago de herbáceos.

4. Menor valor entre la superficie declarada admisible tras el ajuste con la conversión SIGPAC y la comprometida admisible para el resto de grupos de pago

5. Se calcula sobre la superficie declarada reducida

6. Superficie de cultivo válido para la ayuda determinada en campo para el grupo de pago de herbáceos.

7. Superficie de cultivo válido para la ayuda determinada en campo tras el ajuste con la superficie comprometida admisible para el resto de grupos de pago

* Ayuda cofinanciada a través del Plan de Reestructuración del Tabaco de Andalucía contemplado en el Programa de Desarrollo Rural de Andalucía (2007-2013)

<u>APellidos y nombre / Razón social</u>	<u>NIF</u>	<u>EXPEDIENTE</u>	<u>ANUALIDAD DE PAGO</u>
CEJUDO MARTINEZ AGUSTIN	75689096Y	3037065	7ª

Resumen de superficies

<u>GRUPO DE PAGO</u>	<u>SUPERFICIE (Hectáreas)</u>				<u>% Sobredeclaración (1)</u>
	<u>Declarada admisible</u>	<u>Comprometida</u>	<u>Declarada Reducida(3)</u>	<u>Resuelta</u>	
OLIVAR	0,44		0,19	0,19	0,00
OLIVAR EN PENDIENTE	2,62		2,48	2,48	0,00
TOTAL	3,06	2,67	2,67	2,67	

% PENALIZACIÓN**IMPORTE (Euros)**

<u>Admisibilidad (2)</u>	<u>Presentación tardía</u>	<u>Omisión declaración</u>	<u>Condicionalidad</u>		<u>Calculado(4)</u>	<u>FEADER(EJE2)</u>	<u>MAGRAMA</u>	<u>CAPDER</u>	<u>Total</u>
0,00	0,00	0,00	0,00	A pagar	872,95	698,36	63,99	110,60	872,95

RECINTOS

<u>REFERENCIA SIGPAC</u>	<u>CULTIVO</u>	<u>S/R</u>	<u>CONV.</u>	<u>GRUPO PAGO</u>	<u>Declarada admisible</u>	<u>SUPERFICIE (Hectáreas)</u>	<u>Conv. SIGPAC</u>	<u>Control C.(5)</u>	<u>Determinada</u>	<u>Certificada</u>
14-023-012-00080-003	101000	S	NO	OLIVAR	0,44		0,20		0,20	0,44
14-054-053-00027-001	101000	S	NO	OLIVAR EN PENDIENTE	0,19				0,18	0,19
14-054-053-00036-004	101000	S	NO	OLIVAR EN PENDIENTE	1,75		1,75		1,75	1,75
14-054-053-00036-007	101000	S	NO	OLIVAR EN PENDIENTE	0,68				0,68	0,68

<u>APellidos y nombre / Razón social</u>	<u>NIF</u>	<u>EXPEDIENTE</u>	<u>ANUALIDAD DE PAGO</u>
CEJUDO SANCHEZ AURELIO JUAN	30197223V	3013375	7ª

Resumen de superficies

<u>GRUPO DE PAGO</u>	<u>SUPERFICIE (Hectáreas)</u>				<u>% Sobredeclaración (1)</u>
	<u>Declarada admisible</u>	<u>Comprometida</u>	<u>Declarada Reducida(3)</u>	<u>Resuelta</u>	
OLIVAR	0,06		0,03	0,03	0,00
OLIVAR EN PENDIENTE	28,37		27,61	27,61	0,00
TOTAL	28,43	27,64	27,64	27,64	

% PENALIZACIÓN**IMPORTE (Euros)**

<u>Admisibilidad (2)</u>	<u>Presentación tardía</u>	<u>Omisión declaración</u>	<u>Condicionalidad</u>		<u>Calculado(4)</u>	<u>FEADER(EJE2)</u>	<u>MAGRAMA</u>	<u>CAPDER</u>	<u>Total</u>
0,00	0,00	0,00	0,00	Pago realizado		5.010,99	459,13	793,63	6.263,75
				A pagar		2.358,11	216,06	373,47	2.947,64
				TOTAL	9.211,39	7.369,10	675,19	1.167,10	9.211,39

RECINTOS

<u>REFERENCIA SIGPAC</u>	<u>CULTIVO</u>	<u>S/R</u>	<u>CONV.</u>	<u>GRUPO PAGO</u>	<u>Declarada admisible</u>	<u>SUPERFICIE (Hectáreas)</u>	<u>Conv. SIGPAC</u>	<u>Control C.(5)</u>	<u>Determinada</u>	<u>Certificada</u>
14-054-046-00087-002	101000	S	NO	OLIVAR EN PENDIENTE	16,71				16,65	16,71
14-054-046-00130-001	101000	S	NO	OLIVAR EN PENDIENTE	1,02				0,99	1,02
14-054-046-00131-001	101000	S	NO	OLIVAR	0,02				0,02	0,02
14-054-046-00132-003	101000	S	NO	OLIVAR	0,04				0,01	0,04
14-054-046-00133-001	101000	S	NO	OLIVAR EN PENDIENTE	1,62				1,53	1,62
14-054-046-00140-004	101000	S	NO	OLIVAR EN PENDIENTE	9,02		8,71		8,71	9,02

1. Reducciones previstas por sobredeclaración, artículo 16 del Reglamento (UE) nº 65/2011

2. Resolución de 3 de agosto de 2012 de la Dirección General de Fondos Agrarios (BOJA nº 159, 14 de agosto de 2012)

3. Superficie declarada admisible tras el ajuste con la conversión SIGPAC para el grupo de pago de herbáceos.

4. Menor valor entre la superficie declarada admisible tras el ajuste con la conversión SIGPAC y la comprometida admisible para el resto de grupos de pago

5. Se calcula sobre la superficie declarada reducida

6. Superficie de cultivo válido para la ayuda determinada en campo para el grupo de pago de herbáceos.

7. Superficie de cultivo válido para la ayuda determinada en campo tras el ajuste con la superficie comprometida admisible para el resto de grupos de pago

* Ayuda cofinanciada a través del Plan de Reestructuración del Tabaco de Andalucía contemplado en el Programa de Desarrollo Rural de Andalucía (2007-2013)

<u>APELLIDOS Y NOMBRE / RAZÓN SOCIAL</u>	<u>NIF</u>	<u>EXPEDIENTE</u>	<u>ANUALIDAD DE PAGO</u>
CEREZO MADUEÑO FRANCISCO	30465533D	3011693	4ª

Resumen de superficies

<u>GRUPO DE PAGO</u>	<u>SUPERFICIE (Hectáreas)</u>				<u>% Sobredeclaración (1)</u>
	<u>Declarada admisible</u>	<u>Comprometida</u>	<u>Declarada Reducida(3)</u>	<u>Resuelta</u>	
OLIVAR EN PENDIENTE	5,51		5,51	5,51	0,00
TOTAL	5,51	5,51	5,51	5,51	

% PENALIZACIÓN**IMPORTE (Euros)**

<u>Admisibilidad (2)</u>	<u>Presentación tardía</u>	<u>Omisión declaración</u>	<u>Condicionalidad</u>		<u>Calculado(4)</u>	<u>FEADER(EJE2)</u>	<u>MAGRAMA</u>	<u>CAPDER</u>	<u>Total</u>
0,00	0,00	0,00	0,00	Pago realizado		999,23	91,56	158,24	1.249,03
				A pagar		470,22	43,08	74,48	587,78
				TOTAL	1.836,81	1.469,45	134,64	232,72	1.836,81

RECINTOS

<u>REFERENCIA SIGPAC</u>	<u>CULTIVO</u>	<u>S/R</u>	<u>CONV.</u>	<u>GRUPO PAGO</u>	<u>Declarada</u>	<u>SUPERFICIE (Hectáreas)</u>			
					<u>admisible</u>	<u>Conv. SIGPAC</u>	<u>Control C.(5)</u>	<u>Determinada</u>	<u>Certificada</u>
14-043-016-00105-001	101000	S	NO	OLIVAR EN PENDIENTE	0,85			0,85	0,85
14-043-016-00105-002	101000	S	NO	OLIVAR EN PENDIENTE	0,19			0,19	0,19
14-043-016-00105-004	101000	S	NO	OLIVAR EN PENDIENTE	0,22			0,22	0,22
14-043-016-00105-005	101000	S	NO	OLIVAR EN PENDIENTE	0,17			0,17	0,17
14-043-016-00106-002	101000	S	NO	OLIVAR EN PENDIENTE	0,25			0,25	0,25
14-043-016-00106-004	101000	S	NO	OLIVAR EN PENDIENTE	0,12			0,12	0,12
14-043-016-00106-006	101000	S	NO	OLIVAR EN PENDIENTE	0,04			0,04	0,04
14-043-016-00106-007	101000	S	NO	OLIVAR EN PENDIENTE	0,14			0,14	0,14
14-043-016-00107-006	101000	S	NO	OLIVAR EN PENDIENTE	1,47			1,47	1,47
14-043-016-00107-013	101000	S	NO	OLIVAR EN PENDIENTE	0,03			0,03	0,03
14-043-016-00107-015	101000	S	NO	OLIVAR EN PENDIENTE	0,60			0,60	0,60
14-043-016-00107-017	101000	S	NO	OLIVAR EN PENDIENTE	0,61			0,61	0,61
14-043-016-00108-001	101000	S	NO	OLIVAR EN PENDIENTE	0,40			0,40	0,40
14-043-016-00108-002	101000	S	NO	OLIVAR EN PENDIENTE	0,27			0,27	0,27
14-043-016-00108-003	101000	S	NO	OLIVAR EN PENDIENTE	0,02			0,02	0,02
14-043-016-00108-004	101000	S	NO	OLIVAR EN PENDIENTE	0,13			0,13	0,13



1. Reducciones previstas por sobredeclaración, artículo 16 del Reglamento (UE) nº 65/2011

2. Resolución de 3 de agosto de 2012 de la Dirección General de Fondos Agrarios (BOJA nº 159, 14 de agosto de 2012)

3. Superficie declarada admisible tras el ajuste con la conversión SIGPAC para el grupo de pago de herbáceos.

Menor valor entre la superficie declarada admisible tras el ajuste con la conversión SIGPAC y la comprometida admisible para el resto de grupos de pago

4. Se calcula sobre la superficie declarada reducida

5. Superficie de cultivo válido para la ayuda determinada en campo para el grupo de pago de herbáceos.

Superficie de cultivo válido para la ayuda determinada en campo tras el ajuste con la superficie comprometida admisible para el resto de grupos de pago

* Ayuda cofinanciada a través del Plan de Reestructuración del Tabaco de Andalucía contemplado en el Programa de Desarrollo Rural de Andalucía (2007-2013)

<u>APELLIDOS Y NOMBRE / RAZÓN SOCIAL</u>	<u>NIF</u>	<u>EXPEDIENTE</u>	<u>ANUALIDAD DE PAGO</u>
CEREZO REDONDO FRANCISCO	75695673M	3035792	7ª

Resumen de superficies

<u>GRUPO DE PAGO</u>	<u>SUPERFICIE (Hectáreas)</u>				<u>% Sobredeclaración (1)</u>
	<u>Declarada admisible</u>	<u>Comprometida</u>	<u>Declarada Reducida(3)</u>	<u>Resuelta</u>	
OLIVAR EN PENDIENTE	17,29		16,68	16,68	0,00
TOTAL	17,29	16,68	16,68	16,68	

% PENALIZACIÓN**IMPORTE (Euros)**

<u>Admisibilidad (2)</u>	<u>Presentación tardía</u>	<u>Omisión declaración</u>	<u>Condicionalidad</u>		<u>Calculado(4)</u>	<u>FEADER(EJE2)</u>	<u>MAGRAMA</u>	<u>CAPDER</u>	<u>Total</u>
0,00	0,00	0,00	0,00	Pago realizado		3.024,88	277,15	479,07	3.781,10
				A pagar		1.423,47	130,43	225,44	1.779,34
				TOTAL	5.560,44	4.448,35	407,58	704,51	5.560,44

RECINTOS

<u>REFERENCIA SIGPAC</u>	<u>CULTIVO S/R</u>	<u>CONV.</u>	<u>GRUPO PAGO</u>	<u>SUPERFICIE (Hectáreas)</u>			
				<u>Declarada admisible</u>	<u>Conv. SIGPAC</u>	<u>Control C.(5)</u>	<u>Determinada Certificada</u>
14-054-052-00046-001	101000 S	NO	OLIVAR EN PENDIENTE	12,89		12,75	12,89
14-054-056-00053-002	101000 S	NO	OLIVAR EN PENDIENTE	0,58		0,58	0,58
14-054-056-00053-004	101000 S	NO	OLIVAR EN PENDIENTE	0,79		0,79	0,79
14-054-056-00053-008	101000 S	NO	OLIVAR EN PENDIENTE	0,19		0,19	0,19
14-054-056-00053-011	101000 S	NO	OLIVAR EN PENDIENTE	0,04		0,04	0,04
14-054-056-00054-002	101000 S	NO	OLIVAR EN PENDIENTE	0,02		0,02	0,02
14-054-056-00057-001	101000 S	NO	OLIVAR EN PENDIENTE	0,76		0,41	0,76
14-054-056-00058-005	101000 S	NO	OLIVAR EN PENDIENTE	1,16		1,14	1,16
14-054-056-00058-012	101000 S	NO	OLIVAR EN PENDIENTE	0,86		0,86	0,86

<u>APELLIDOS Y NOMBRE / RAZÓN SOCIAL</u>	<u>NIF</u>	<u>EXPEDIENTE</u>	<u>ANUALIDAD DE PAGO</u>
CERRO GORDO S.C	J14778864	3021332	7ª

Resumen de superficies

<u>GRUPO DE PAGO</u>	<u>SUPERFICIE (Hectáreas)</u>				<u>% Sobredeclaración (1)</u>
	<u>Declarada admisible</u>	<u>Comprometida</u>	<u>Declarada Reducida(3)</u>	<u>Resuelta</u>	
OLIVAR EN PENDIENTE	14,95		14,77	14,77	0,00
TOTAL	14,95	14,77	14,77	14,77	

% PENALIZACIÓN**IMPORTE (Euros)**

<u>Admisibilidad (2)</u>	<u>Presentación tardía</u>	<u>Omisión declaración</u>	<u>Condicionalidad</u>		<u>Calculado(4)</u>	<u>FEADER(EJE2)</u>	<u>MAGRAMA</u>	<u>CAPDER</u>	<u>Total</u>
0,00	0,00	0,00	0,00	A pagar	4.923,73	3.938,98	360,91	623,84	4.923,73

RECINTOS

<u>REFERENCIA SIGPAC</u>	<u>CULTIVO S/R</u>	<u>CONV.</u>	<u>GRUPO PAGO</u>	<u>SUPERFICIE (Hectáreas)</u>			
				<u>Declarada admisible</u>	<u>Conv. SIGPAC</u>	<u>Control C.(5)</u>	<u>Determinada Certificada</u>
14-069-049-00011-001	101000 S	NO	OLIVAR EN PENDIENTE	10,14		9,96	10,14
14-069-050-00038-001	101000 S	NO	OLIVAR EN PENDIENTE	4,81		4,81	4,81



1. Reducciones previstas por sobredeclaración, artículo 16 del Reglamento (UE) nº 65/2011

2. Resolución de 3 de agosto de 2012 de la Dirección General de Fondos Agrarios (BOJA nº 159, 14 de agosto de 2012)

3. Superficie declarada admisible tras el ajuste con la conversión SIGPAC para el grupo de pago de herbáceos.

4. Menor valor entre la superficie declarada admisible tras el ajuste con la conversión SIGPAC y la comprometida admisible para el resto de grupos de pago

5. Se calcula sobre la superficie declarada reducida

6. Superficie de cultivo válido para la ayuda determinada en campo para el grupo de pago de herbáceos.

7. Superficie de cultivo válido para la ayuda determinada en campo tras el ajuste con la superficie comprometida admisible para el resto de grupos de pago

* Ayuda cofinanciada a través del Plan de Reestructuración del Tabaco de Andalucía contemplado en el Programa de Desarrollo Rural de Andalucía (2007-2013)

<u>APellidos y nombre / RAZÓN SOCIAL</u>	<u>NIF</u>	<u>EXPEDIENTE</u>	<u>ANUALIDAD DE PAGO</u>
COLETO MORENO FRANCISCO	75697449X	3044575	7ª

Resumen de superficies

<u>GRUPO DE PAGO</u>	<u>SUPERFICIE (Hectáreas)</u>				<u>% Sobredeclaración (1)</u>
	<u>Declarada admisible</u>	<u>Comprometida</u>	<u>Declarada Reducida(3)</u>	<u>Resuelta</u>	
OLIVAR EN PENDIENTE	23,74		22,18	22,18	0,00
TOTAL	23,74	22,18	22,18	22,18	

% PENALIZACIÓN**IMPORTE (Euros)**

<u>Admisibilidad (2)</u>	<u>Presentación tardía</u>	<u>Omisión declaración</u>	<u>Condicionalidad</u>		<u>Calculado(4)</u>	<u>FEADER(EJE2)</u>	<u>MAGRAMA</u>	<u>CAPDER</u>	<u>Total</u>
0,00	0,00	0,00	0,00	Pago realizado		4.022,30	368,54	637,03	5.027,87
				A pagar		1.892,84	173,43	299,78	2.366,05
				TOTAL	7.393,92	5.915,14	541,97	936,81	7.393,92

RECINTOS

<u>REFERENCIA SIGPAC</u>	<u>CULTIVO S/R</u>	<u>CONV.</u>	<u>GRUPO PAGO</u>	<u>Declarada admisible</u>	<u>SUPERFICIE (Hectáreas)</u>		
				<u>Conv. SIGPAC</u>	<u>Control C.(5)</u>	<u>Determinada</u>	<u>Certificada</u>
14-069-050-00036-006	101000 S	NO	OLIVAR EN PENDIENTE	5,71		5,52	5,71
14-069-050-00036-007	101000 S	NO	OLIVAR EN PENDIENTE	5,83		5,52	5,83
14-069-050-00036-026	101000 S	NO	OLIVAR EN PENDIENTE	0,01		0,01	0,01
14-069-050-00036-027	101000 S	NO	OLIVAR EN PENDIENTE	0,05		0,05	0,05
14-069-050-00037-002	101000 S	NO	OLIVAR EN PENDIENTE	0,15		0,13	0,15
14-069-050-00037-003	101000 S	NO	OLIVAR EN PENDIENTE	11,67		10,95	11,67
14-069-050-09012-015	101000 S		OLIVAR EN PENDIENTE	0,27		0,21	0,00

INCIDENCIA DESCRIPCIÓN

73103 El recinto declarado no cumple con las normas de producción ecológica (compromiso anexo 1, Orden 24 marzo 2011)

Recinto:14-069-050-00028-004 Cultivo:101000 OLIVAR-SIN VARIEDAD Secano

Recinto:14-069-050-09012-015 Cultivo:101000 OLIVAR-SIN VARIEDAD Secano

73106 Recinto declarado no comprometido

Recinto:14-069-050-00028-004 Cultivo:101000 OLIVAR-SIN VARIEDAD Secano



1. Reducciones previstas por sobredeclaración, artículo 16 del Reglamento (UE) nº 65/2011

2. Resolución de 3 de agosto de 2012 de la Dirección General de Fondos Agrarios (BOJA nº 159, 14 de agosto de 2012)

3. Superficie declarada admisible tras el ajuste con la conversión SIGPAC para el grupo de pago de herbáceos.

Menor valor entre la superficie declarada admisible tras el ajuste con la conversión SIGPAC y la comprometida admisible para el resto de grupos de pago

4. Se calcula sobre la superficie declarada reducida

5. Superficie de cultivo válido para la ayuda determinada en campo para el grupo de pago de herbáceos.

Superficie de cultivo válido para la ayuda determinada en campo tras el ajuste con la superficie comprometida admisible para el resto de grupos de pago

* Ayuda cofinanciada a través del Plan de Reestructuración del Tabaco de Andalucía contemplado en el Programa de Desarrollo Rural de Andalucía (2007-2013)

<u>APellidos y nombre / Razón social</u>	<u>NIF</u>	<u>EXPEDIENTE</u>	<u>ANUALIDAD DE PAGO</u>
CONTRERAS HORCAS JOSEFA	30904692Y	3002430	4ª

Resumen de superficies

<u>GRUPO DE PAGO</u>	<u>SUPERFICIE (Hectáreas)</u>				<u>% Sobredeclaración (1)</u>
	<u>Declarada admisible</u>	<u>Comprometida</u>	<u>Declarada Reducida(3)</u>	<u>Resuelta</u>	
OLIVAR EN PENDIENTE	5,31		5,31	5,22	1,72
TOTAL	5,31	5,31	5,31	5,22	

% PENALIZACIÓN**IMPORTE (Euros)**

<u>Admisibilidad (2)</u>	<u>Presentación tardía</u>	<u>Omisión declaración</u>	<u>Condicionalidad</u>		<u>Calculado(4)</u>	<u>FEADER(EJE2)</u>	<u>MAGRAMA</u>	<u>CAPDER</u>	<u>Total</u>
20,00	0,00	0,00	0,00	Pago realizado		757,31	69,39	119,94	946,64
				A pagar		356,38	32,65	56,44	445,47
				TOTAL	1.770,14	1.113,69	102,04	176,38	1.392,11

RECINTOS

<u>REFERENCIA SIGPAC</u>	<u>CULTIVO S/R</u>	<u>CONV.</u>	<u>GRUPO PAGO</u>	<u>Declarada admisible</u>	<u>SUPERFICIE (Hectáreas)</u>	<u>Conv. SIGPAC</u>	<u>Control C.(5)</u>	<u>Determinada</u>	<u>Certificada</u>
14-007-060-00088-001	101000	S	NO	OLIVAR EN PENDIENTE	4,35			4,35	4,38
14-007-060-00161-001	101000	S		OLIVAR EN PENDIENTE	0,04			0,04	0,00
14-007-060-00162-001	101000	S	NO	OLIVAR EN PENDIENTE	0,81			0,81	0,81
14-007-060-00163-003	101000	S		OLIVAR EN PENDIENTE	0,09			0,00	0,00
14-007-060-00165-002	101000	S		OLIVAR EN PENDIENTE	0,02			0,02	0,00

INCIDENCIA DESCRIPCIÓN

204 La superficie total declarada sobre un mismo recinto en el conjunto de los expedientes, no puede superar la superficie total que el SIGPAC establece para ese recinto.

Recinto:14-007-060-00163-003 Cultivo:101000 OLIVAR-SIN VARIEDAD Secano Suma de superficies declaradas para este recinto por todos los solicitantes (Áreas):138 Superficie SIGPAC medida para este recinto (Áreas):128 Exceso de superficie declarada (Hectáreas):0,1

73103 El recinto declarado no cumple con las normas de producción ecológica (compromiso anexo 1, Orden 24 marzo 2011)

Recinto:14-007-060-00161-001 Cultivo:101000 OLIVAR-SIN VARIEDAD Secano

Recinto:14-007-060-00163-003 Cultivo:101000 OLIVAR-SIN VARIEDAD Secano

Recinto:14-007-060-00165-002 Cultivo:101000 OLIVAR-SIN VARIEDAD Secano

<u>Id. Com</u>	<u>Compromiso</u>	<u>% admisibilidad</u>
C1_03	Cumplir con las normas de producción establecidas en el Reglamento (CE) nº 834/2007, del Consejo, de 28 de junio de 2007, que regula la producción ecológica.	20,00

<u>APellidos y nombre / Razón social</u>	<u>NIF</u>	<u>EXPEDIENTE</u>	<u>ANUALIDAD DE PAGO</u>
CONTROL DE AUTOMOCION, S.L.	B41643842	3021007	7ª

Resumen de superficies

<u>GRUPO DE PAGO</u>	<u>SUPERFICIE (Hectáreas)</u>				<u>% Sobredeclaración (1)</u>
	<u>Declarada admisible</u>	<u>Comprometida</u>	<u>Declarada Reducida(3)</u>	<u>Resuelta</u>	
OLIVAR EN PENDIENTE	41,64		41,55	41,55	0,00
TOTAL	41,64	41,55	41,55	41,55	

% PENALIZACIÓN**IMPORTE (Euros)**

<u>Admisibilidad (2)</u>	<u>Presentación tardía</u>	<u>Omisión declaración</u>	<u>Condicionalidad</u>		<u>Calculado(4)</u>	<u>FEADER(EJE2)</u>	<u>MAGRAMA</u>	<u>CAPDER</u>	<u>Total</u>
0,00	0,00	0,00	0,00	Pago realizado		7.535,01	690,40	1.193,34	9.418,75
				A pagar		3.545,89	324,89	561,58	4.432,36
				TOTAL	13.851,11	11.080,90	1.015,29	1.754,92	13.851,11

RECINTOS

<u>REFERENCIA SIGPAC</u>	<u>CULTIVO S/R</u>	<u>CONV.</u>	<u>GRUPO PAGO</u>	<u>Declarada admisible</u>	<u>SUPERFICIE (Hectáreas)</u>	<u>Conv. SIGPAC</u>	<u>Control C.(5)</u>	<u>Determinada</u>	<u>Certificada</u>
14-001-021-00031-004	101000	S	NO	OLIVAR EN PENDIENTE	41,64			41,55	41,64

1. Reducciones previstas por sobredeclaración, artículo 16 del Reglamento (UE) nº 65/2011

2. Resolución de 3 de agosto de 2012 de la Dirección General de Fondos Agrarios (BOJA nº 159, 14 de agosto de 2012)

3. Superficie declarada admisible tras el ajuste con la conversión SIGPAC para el grupo de pago de herbáceos.

Menor valor entre la superficie declarada admisible tras el ajuste con la conversión SIGPAC y la comprometida admisible para el resto de grupos de pago

4. Se calcula sobre la superficie declarada reducida

5. Superficie de cultivo válido para la ayuda determinada en campo para el grupo de pago de herbáceos.

Superficie de cultivo válido para la ayuda determinada en campo tras el ajuste con la superficie comprometida admisible para el resto de grupos de pago

* Ayuda cofinanciada a través del Plan de Reestructuración del Tabaco de Andalucía contemplado en el Programa de Desarrollo Rural de Andalucía (2007-2013)

<u>APELLIDOS Y NOMBRE / RAZÓN SOCIAL</u>	<u>NIF</u>	<u>EXPEDIENTE</u>	<u>ANUALIDAD DE PAGO</u>
CORTES ROBLEDO JOAQUIN	30178086Q	3031004	4ª

Resumen de superficies

<u>GRUPO DE PAGO</u>	<u>SUPERFICIE (Hectáreas)</u>			<u>% Sobredeclaración (1)</u>
	<u>Declarada admisible</u>	<u>Declarada Reducida(3)</u>	<u>Resuelta</u>	
HERBACEOS	38,70	30,54	30,54	0,00
TOTAL	38,70	30,54	30,54	

% PENALIZACIÓN**IMPORTE (Euros)**

<u>Admisibilidad (2)</u>	<u>Presentación tardía</u>	<u>Omisión declaración</u>	<u>Condicionalidad</u>		<u>Calculado(4)</u>	<u>FEADER(EJE2)</u>	<u>MAGRAMA</u>	<u>CAPDER</u>	<u>Total</u>
0,00	0,00	0,00	0,00	A pagar	5.049,18	4.039,34	370,10	639,74	5.049,18

RECINTOS

<u>REFERENCIA SIGPAC</u>	<u>CULTIVO S/R</u>	<u>CONV.</u>	<u>GRUPO PAGO</u>	<u>Declarada admisible</u>	<u>SUPERFICIE (Hectáreas)</u>	<u>Conv. SIGPAC</u>	<u>Control C.(5)</u>	<u>Determinada</u>	<u>Certificada</u>
14-029-012-00002-008	8000	S	NO	HERBACEOS	30,54			30,54	30,54

INCIDENCIA DESCRIPCIÓN

73106 Recinto declarado no comprometido
 Recinto:14-029-012-00032-021 Cultivo:33000 GIRASOL-SIN VARIEDAD Secano

<u>APELLIDOS Y NOMBRE / RAZÓN SOCIAL</u>	<u>NIF</u>	<u>EXPEDIENTE</u>	<u>ANUALIDAD DE PAGO</u>
CORTES ROBLEDO SANTIAGO RAMON	30191140Y	3031001	4ª

Resumen de superficies

<u>GRUPO DE PAGO</u>	<u>SUPERFICIE (Hectáreas)</u>			<u>% Sobredeclaración (1)</u>
	<u>Declarada admisible</u>	<u>Declarada Reducida(3)</u>	<u>Resuelta</u>	
HERBACEOS	59,20	48,05	48,05	0,00
TOTAL	59,20	48,05	48,05	

% PENALIZACIÓN**IMPORTE (Euros)**

<u>Admisibilidad (2)</u>	<u>Presentación tardía</u>	<u>Omisión declaración</u>	<u>Condicionalidad</u>		<u>Calculado(4)</u>	<u>FEADER(EJE2)</u>	<u>MAGRAMA</u>	<u>CAPDER</u>	<u>Total</u>
0,00	0,00	0,00	0,00	A pagar	7.944,11	6.355,29	582,30	1.006,52	7.944,11

RECINTOS

<u>REFERENCIA SIGPAC</u>	<u>CULTIVO S/R</u>	<u>CONV.</u>	<u>GRUPO PAGO</u>	<u>Declarada admisible</u>	<u>SUPERFICIE (Hectáreas)</u>	<u>Conv. SIGPAC</u>	<u>Control C.(5)</u>	<u>Determinada</u>	<u>Certificada</u>
14-029-011-00020-007	1000	S	NO	HERBACEOS	14,28			14,28	14,28
14-029-011-00020-008	40000	S	NO	HERBACEOS	13,36			13,36	13,36
14-029-012-00031-003	12000	S	NO	HERBACEOS	3,35			3,35	3,35
14-029-012-00032-003	12000	S	NO	HERBACEOS	19,86			17,06	19,86

INCIDENCIA DESCRIPCIÓN

73106 Recinto declarado no comprometido
 Recinto:14-029-012-00032-010 Cultivo:8000 AVENA-SIN VARIEDAD Secano



1. Reducciones previstas por sobredeclaración, artículo 16 del Reglamento (UE) nº 65/2011

2. Resolución de 3 de agosto de 2012 de la Dirección General de Fondos Agrarios (BOJA nº 159, 14 de agosto de 2012)

3. Superficie declarada admisible tras el ajuste con la conversión SIGPAC para el grupo de pago de herbáceos.

4. Menor valor entre la superficie declarada admisible tras el ajuste con la conversión SIGPAC y la comprometida admisible para el resto de grupos de pago

5. Se calcula sobre la superficie declarada reducida

6. Superficie de cultivo válido para la ayuda determinada en campo para el grupo de pago de herbáceos.

7. Superficie de cultivo válido para la ayuda determinada en campo tras el ajuste con la superficie comprometida admisible para el resto de grupos de pago

* Ayuda cofinanciada a través del Plan de Reestructuración del Tabaco de Andalucía contemplado en el Programa de Desarrollo Rural de Andalucía (2007-2013)

<u>APELLIDOS Y NOMBRE / RAZÓN SOCIAL</u>	<u>NIF</u>	<u>EXPEDIENTE</u>	<u>ANUALIDAD DE PAGO</u>
CORTIJO LA CANALEJA, S.L.	B14474589	3038524	7ª

Resumen de superficies

<u>GRUPO DE PAGO</u>	<u>SUPERFICIE (Hectáreas)</u>				<u>% Sobredeclaración (1)</u>
	<u>Declarada admisible</u>	<u>Comprometida</u>	<u>Declarada Reducida(3)</u>	<u>Resuelta</u>	
OLIVAR EN PENDIENTE	38,66		37,53	37,53	0,00
TOTAL	38,66	37,53	37,53	37,53	

% PENALIZACIÓN**IMPORTE (Euros)**

<u>Admisibilidad (2)</u>	<u>Presentación tardía</u>	<u>Omisión declaración</u>	<u>Condicionalidad</u>		<u>Calculado(4)</u>	<u>FEADER(EJE2)</u>	<u>MAGRAMA</u>	<u>CAPDER</u>	<u>Total</u>
0,00	0,00	0,00	0,00	Pago realizado		6.805,98	623,60	1.077,90	8.507,48
				A pagar		3.202,82	293,46	507,24	4.003,52
				TOTAL	12.511,00	10.008,80	917,06	1.585,14	12.511,00

RECINTOS

<u>REFERENCIA SIGPAC</u>	<u>CULTIVO S/R</u>	<u>CONV.</u>	<u>GRUPO PAGO</u>	<u>Declarada admisible</u>	<u>SUPERFICIE (Hectáreas)</u>		
					<u>Conv. SIGPAC</u>	<u>Control C.(5)</u>	<u>Determinada Certificada</u>
14-054-045-00029-006	101000 S	NO	OLIVAR EN PENDIENTE	0,86		0,85	0,86
14-054-045-00035-001	101000 S	NO	OLIVAR EN PENDIENTE	12,75		12,71	12,75
14-054-045-00036-002	101000 S	NO	OLIVAR EN PENDIENTE	25,05		24,75	50,08

<u>APELLIDOS Y NOMBRE / RAZÓN SOCIAL</u>	<u>NIF</u>	<u>EXPEDIENTE</u>	<u>ANUALIDAD DE PAGO</u>
CORTIJO LOS CORTESES DE SAN	B14596381	3016111	7ª

Resumen de superficies

<u>GRUPO DE PAGO</u>	<u>SUPERFICIE (Hectáreas)</u>				<u>% Sobredeclaración (1)</u>
	<u>Declarada admisible</u>	<u>Comprometida</u>	<u>Declarada Reducida(3)</u>	<u>Resuelta</u>	
OLIVAR EN PENDIENTE	71,96		69,04	69,04	0,00
TOTAL	71,96	69,04	69,04	69,04	

% PENALIZACIÓN**IMPORTE (Euros)**

<u>Admisibilidad (2)</u>	<u>Presentación tardía</u>	<u>Omisión declaración</u>	<u>Condicionalidad</u>		<u>Calculado(4)</u>	<u>FEADER(EJE2)</u>	<u>MAGRAMA</u>	<u>CAPDER</u>	<u>Total</u>
0,00	0,00	0,00	0,00	Pago realizado		11.139,11	1.020,62	1.764,15	13.923,88
				A pagar		5.241,94	480,29	830,19	6.552,42
				TOTAL	20.476,30	16.381,05	1.500,91	2.594,34	20.476,30

RECINTOS

<u>REFERENCIA SIGPAC</u>	<u>CULTIVO S/R</u>	<u>CONV.</u>	<u>GRUPO PAGO</u>	<u>Declarada admisible</u>	<u>SUPERFICIE (Hectáreas)</u>		
					<u>Conv. SIGPAC</u>	<u>Control C.(5)</u>	<u>Determinada Certificada</u>
14-003-036-00085-001	101000 S	NO	OLIVAR EN PENDIENTE	69,40	69,04	69,04	69,40
14-003-036-00085-018	101000 S		OLIVAR EN PENDIENTE	2,56	2,56	2,56	0,00

INCIDENCIA DESCRIPCIÓN

73103 El recinto declarado no cumple con las normas de producción ecológica (compromiso anexo 1, Orden 24 marzo 2011)
 Recinto:14-003-036-00085-018 Cultivo:101000 OLIVAR-SIN VARIEDAD Secano



1. Reducciones previstas por sobredeclaración, artículo 16 del Reglamento (UE) nº 65/2011

2. Resolución de 3 de agosto de 2012 de la Dirección General de Fondos Agrarios (BOJA nº 159, 14 de agosto de 2012)

3. Superficie declarada admisible tras el ajuste con la conversión SIGPAC para el grupo de pago de herbáceos.

Menor valor entre la superficie declarada admisible tras el ajuste con la conversión SIGPAC y la comprometida admisible para el resto de grupos de pago

4. Se calcula sobre la superficie declarada reducida

5. Superficie de cultivo válido para la ayuda determinada en campo para el grupo de pago de herbáceos.

Superficie de cultivo válido para la ayuda determinada en campo tras el ajuste con la superficie comprometida admisible para el resto de grupos de pago

* Ayuda cofinanciada a través del Plan de Reestructuración del Tabaco de Andalucía contemplado en el Programa de Desarrollo Rural de Andalucía (2007-2013)

<u>APELLIDOS Y NOMBRE / RAZÓN SOCIAL</u>	<u>NIF</u>	<u>EXPEDIENTE</u>	<u>ANUALIDAD DE PAGO</u>
CORTIJO NEVADO, S.A.	A85228583	3017534	7ª

Resumen de superficies

<u>GRUPO DE PAGO</u>	<u>SUPERFICIE (Hectáreas)</u>			<u>% Sobredeclaración (1)</u>
	<u>Declarada admisible</u>	<u>Declarada Reducida(3)</u>	<u>Resuelta</u>	
HERBACEOS	46,67	46,67	46,67	0,00
TOTAL	46,67	46,67	46,67	

% PENALIZACIÓN**IMPORTE (Euros)**

<u>Admisibilidad (2)</u>	<u>Presentación tardía</u>	<u>Omisión declaración</u>	<u>Condicionalidad</u>		<u>Calculado(4)</u>	<u>FEADER(EJE2)</u>	<u>MAGRAMA</u>	<u>CAPDER</u>	<u>Total</u>
0,00	0,00	0,00	0,00	Pago realizado		4.197,48	384,59	664,78	5.246,85
				A pagar		1.975,28	180,99	312,83	2.469,10
				TOTAL	7.715,95	6.172,76	565,58	977,61	7.715,95

RECINTOS

<u>REFERENCIA SIGPAC</u>	<u>CULTIVO</u>	<u>S/R</u>	<u>CONV.</u>	<u>GRUPO PAGO</u>	<u>Declarada admisible</u>	<u>SUPERFICIE (Hectáreas)</u>			
					<u>Conv. SIGPAC</u>	<u>Control C.(5)</u>	<u>Determinada</u>	<u>Certificada</u>	
14-009-002-00023-001	12000	S	NO	HERBACEOS	0,92			0,92	0,92
14-009-002-00024-002	12000	S	NO	HERBACEOS	43,52	73,12		43,52	43,52
14-009-002-00024-004	12000	S	NO	HERBACEOS	2,23			2,23	2,23



1. Reducciones previstas por sobredeclaración, artículo 16 del Reglamento (UE) nº 65/2011

2. Resolución de 3 de agosto de 2012 de la Dirección General de Fondos Agrarios (BOJA nº 159, 14 de agosto de 2012)

3. Superficie declarada admisible tras el ajuste con la conversión SIGPAC para el grupo de pago de herbáceos.

4. Menor valor entre la superficie declarada admisible tras el ajuste con la conversión SIGPAC y la comprometida admisible para el resto de grupos de pago

5. Se calcula sobre la superficie declarada reducida

5. Superficie de cultivo válido para la ayuda determinada en campo para el grupo de pago de herbáceos.

Superficie de cultivo válido para la ayuda determinada en campo tras el ajuste con la superficie comprometida admisible para el resto de grupos de pago

* Ayuda cofinanciada a través del Plan de Reestructuración del Tabaco de Andalucía contemplado en el Programa de Desarrollo Rural de Andalucía (2007-2013)

<u>APELLIDOS Y NOMBRE / RAZÓN SOCIAL</u>	<u>NIF</u>	<u>EXPEDIENTE</u>	<u>ANUALIDAD DE PAGO</u>
COTO BAJO EXPLOT AGRIC Y GANAD,	A14094650	3025985	4ª

Resumen de superficies

<u>GRUPO DE PAGO</u>	<u>SUPERFICIE (Hectáreas)</u>				<u>% Sobredeclaración (1)</u>
	<u>Declarada admisible</u>	<u>Comprometida</u>	<u>Declarada Reducida(3)</u>	<u>Resuelta</u>	
OLIVAR	250,80		250,22	247,67	1,03
OLIVAR EN PENDIENTE	611,62		611,27	604,05	1,20
TOTAL	862,42	863,05	861,49	851,72	

% PENALIZACIÓN**IMPORTE (Euros)**

<u>Admisibilidad (2)</u>	<u>Presentación tardía</u>	<u>Omisión declaración</u>	<u>Condicionalidad</u>		<u>Calculado(4)</u>	<u>FEADER(EJE2)</u>	<u>MAGRAMA</u>	<u>CAPDER</u>	<u>Total</u>
0,00	0,00	0,00	0,00	A pagar	108.224,70	83.630,18	7.662,61	13.244,93	104.537,72

RECINTOS

<u>REFERENCIA SIGPAC</u>	<u>CULTIVO</u>	<u>S/R</u>	<u>CONV.</u>	<u>GRUPO PAGO</u>	<u>SUPERFICIE (Hectáreas)</u>				
					<u>Declarada admisible</u>	<u>Conv. SIGPAC</u>	<u>Control C.(5)</u>	<u>Determinada</u>	<u>Certificada</u>
14-005-011-00009-006	101000	R	SI	OLIVAR EN PENDIENTE	0,45		0,45	0,45	0,45
14-005-011-00012-001	101000	R	SI	OLIVAR	79,16	78,58	78,58	78,58	79,21
14-005-011-00013-003	101000	R	SI	OLIVAR EN PENDIENTE	3,35		3,35	3,35	3,35
14-005-011-00013-004	101000	R	SI	OLIVAR	7,40		7,40	7,40	7,40
14-005-011-00025-005	101000	R	SI	OLIVAR	65,32	65,32	65,32	65,32	65,41
14-005-013-00005-004	101000	R	SI	OLIVAR	22,92	22,92	21,97	21,97	23,25
14-005-013-00007-001	101000	R	SI	OLIVAR	3,80		3,62	3,62	3,80
14-005-013-00040-002	101000	R	SI	OLIVAR	1,74		1,64	1,74	1,74
14-033-001-00001-001	101000	R	SI	OLIVAR	12,82		12,75	12,75	12,82
14-033-001-00001-013	101000	R	SI	OLIVAR	13,72	13,72	13,23	13,23	13,79
14-033-001-00003-004	101000	R	SI	OLIVAR EN PENDIENTE	95,52	95,52	94,83	94,83	95,52
14-033-001-00003-009	101000	R	SI	OLIVAR EN PENDIENTE	88,42		87,71	87,71	88,42
14-033-001-00003-025	101000	R	NO	OLIVAR EN PENDIENTE	32,33	32,33	32,33	32,33	32,33
14-033-001-00004-003	101000	R	SI	OLIVAR	16,87		16,87	16,87	16,87
14-033-001-00004-006	101000	R	SI	OLIVAR EN PENDIENTE	62,66		61,33	61,33	62,66
14-033-001-00004-008	101000	R	SI	OLIVAR	13,34		13,34	13,34	13,34
14-033-001-00005-005	101000	R	SI	OLIVAR EN PENDIENTE	106,13		103,51	103,79	106,13
14-033-001-00005-044	101000	R	SI	OLIVAR EN PENDIENTE	1,43		1,43	1,43	1,43
14-033-001-00005-048	101000	R	SI	OLIVAR EN PENDIENTE	34,99		34,95	34,95	34,99
14-033-001-00006-002	101000	R	SI	OLIVAR	10,85	10,85	10,31	10,31	10,85
14-033-001-00006-005	101000	R	SI	OLIVAR	0,25	0,25	0,16	0,16	0,25
14-033-001-00006-007	101000	R	SI	OLIVAR	2,61		2,38	2,38	2,61
14-033-002-00012-006	101000	R	SI	OLIVAR EN PENDIENTE	172,77		169,24	170,38	172,77
14-033-002-00012-011	101000	R	SI	OLIVAR EN PENDIENTE	10,30		10,30	10,30	10,30
14-033-004-00023-001	101000	R	SI	OLIVAR EN PENDIENTE	3,27		3,03	3,20	3,27



1. Reducciones previstas por sobredeclaración, artículo 16 del Reglamento (UE) nº 65/2011

2. Resolución de 3 de agosto de 2012 de la Dirección General de Fondos Agrarios (BOJA nº 159, 14 de agosto de 2012)

3. Superficie declarada admisible tras el ajuste con la conversión SIGPAC para el grupo de pago de herbáceos.

Menor valor entre la superficie declarada admisible tras el ajuste con la conversión SIGPAC y la comprometida admisible para el resto de grupos de pago

4. Se calcula sobre la superficie declarada reducida

5. Superficie de cultivo válido para la ayuda determinada en campo para el grupo de pago de herbáceos.

Superficie de cultivo válido para la ayuda determinada en campo tras el ajuste con la superficie comprometida admisible para el resto de grupos de pago

* Ayuda cofinanciada a través del Plan de Reestructuración del Tabaco de Andalucía contemplado en el Programa de Desarrollo Rural de Andalucía (2007-2013)

<u>APELLIDOS Y NOMBRE / RAZÓN SOCIAL</u>	<u>NIF</u>	<u>EXPEDIENTE</u>	<u>ANUALIDAD DE PAGO</u>
CRESPO FERNANDEZ ADOLFO	21403047Y	3042399	4ª

Resumen de superficies

<u>GRUPO DE PAGO</u>	<u>SUPERFICIE (Hectáreas)</u>			<u>% Sobredeclaración (1)</u>
	<u>Declarada admisible</u>	<u>Declarada Reducida(3)</u>	<u>Resuelta</u>	
HERBACEOS	14,67	12,66	12,66	0,00
TOTAL	14,67	12,66	12,66	

% PENALIZACIÓN**IMPORTE (Euros)**

<u>Admisibilidad (2)</u>	<u>Presentación tardía</u>	<u>Omisión declaración</u>	<u>Condicionalidad</u>		<u>Calculado(4)</u>	<u>FEADER(EJE2)</u>	<u>MAGRAMA</u>	<u>CAPDER</u>	<u>Total</u>
0,00	0,00	0,00	0,00	Pago realizado		1.138,63	104,33	180,33	1.423,29
				A pagar		535,83	49,10	84,86	669,79
				TOTAL	2.093,08	1.674,46	153,43	265,19	2.093,08

RECINTOS

<u>REFERENCIA SIGPAC</u>	<u>CULTIVO</u>	<u>S/R</u>	<u>CONV.</u>	<u>GRUPO PAGO</u>	<u>Declarada admisible</u>	<u>SUPERFICIE (Hectáreas)</u>	<u>Conv. SIGPAC</u>	<u>Control C.(5)</u>	<u>Determinada</u>	<u>Certificada</u>
14-062-010-00023-002	12000	S	NO	HERBACEOS	14,67			12,66		14,67

<u>APELLIDOS Y NOMBRE / RAZÓN SOCIAL</u>	<u>NIF</u>	<u>EXPEDIENTE</u>	<u>ANUALIDAD DE PAGO</u>
CRIADO LUQUE MARIA DEL CARMEN	30507762X	3009207	4ª

Resumen de superficies

<u>GRUPO DE PAGO</u>	<u>SUPERFICIE (Hectáreas)</u>			<u>% Sobredeclaración (1)</u>
	<u>Declarada admisible</u>	<u>Comprometida</u>	<u>Declarada Reducida(3)</u>	
OLIVAR	0,44		0,44	0,00
OLIVAR EN PENDIENTE	25,51		25,51	0,00
TOTAL	25,95	25,95	25,95	

% PENALIZACIÓN**IMPORTE (Euros)**

<u>Admisibilidad (2)</u>	<u>Presentación tardía</u>	<u>Omisión declaración</u>	<u>Condicionalidad</u>		<u>Calculado(4)</u>	<u>FEADER(EJE2)</u>	<u>MAGRAMA</u>	<u>CAPDER</u>	<u>Total</u>
0,00	0,00	0,00	0,00	A pagar	8.611,05	6.888,84	631,19	1.091,02	8.611,05

RECINTOS

<u>REFERENCIA SIGPAC</u>	<u>CULTIVO</u>	<u>S/R</u>	<u>CONV.</u>	<u>GRUPO PAGO</u>	<u>Declarada admisible</u>	<u>SUPERFICIE (Hectáreas)</u>	<u>Conv. SIGPAC</u>	<u>Control C.(5)</u>	<u>Determinada</u>	<u>Certificada</u>
14-019-031-00153-002	101000	S	NO	OLIVAR EN PENDIENTE	14,15			14,15		14,15
14-019-031-00153-002	101000	R	NO	OLIVAR EN PENDIENTE	4,00			4,00		4,00
14-019-032-00085-002	101000	S	NO	OLIVAR	0,44			0,44		0,44
14-019-033-00234-001	101000	S	NO	OLIVAR EN PENDIENTE	7,36			7,36		7,36



1. Reducciones previstas por sobredeclaración, artículo 16 del Reglamento (UE) nº 65/2011

2. Resolución de 3 de agosto de 2012 de la Dirección General de Fondos Agrarios (BOJA nº 159, 14 de agosto de 2012)

3. Superficie declarada admisible tras el ajuste con la conversión SIGPAC para el grupo de pago de herbáceos.

* Menor valor entre la superficie declarada admisible tras el ajuste con la conversión SIGPAC y la comprometida admisible para el resto de grupos de pago

4. Se calcula sobre la superficie declarada reducida

5. Superficie de cultivo válido para la ayuda determinada en campo para el grupo de pago de herbáceos.

* Superficie de cultivo válido para la ayuda determinada en campo tras el ajuste con la superficie comprometida admisible para el resto de grupos de pago

* Ayuda cofinanciada a través del Plan de Reestructuración del Tabaco de Andalucía contemplado en el Programa de Desarrollo Rural de Andalucía (2007-2013)

<u>APELLIDOS Y NOMBRE / RAZÓN SOCIAL</u>	<u>NIF</u>	<u>EXPEDIENTE</u>	<u>ANUALIDAD DE PAGO</u>
CUESTA PEDRAJAS MANUEL	30419788B	3024230	7ª

Resumen de superficies

<u>GRUPO DE PAGO</u>	<u>SUPERFICIE (Hectáreas)</u>				<u>% Sobredeclaración (1)</u>
	<u>Declarada admisible</u>	<u>Comprometida</u>	<u>Declarada Reducida(3)</u>	<u>Resuelta</u>	
OLIVAR EN PENDIENTE	3,28		3,28	3,28	0,00
TOTAL	3,28	3,28	3,28	3,28	

% PENALIZACIÓN**IMPORTE (Euros)**

<u>Admisibilidad (2)</u>	<u>Presentación tardía</u>	<u>Omisión declaración</u>	<u>Condicionalidad</u>		<u>Calculado(4)</u>	<u>FEADER(EJE2)</u>	<u>MAGRAMA</u>	<u>CAPDER</u>	<u>Total</u>
0,00	0,00	0,00	0,00	Pago realizado		594,82	54,50	94,21	743,53
				A pagar		279,91	25,65	44,33	349,89
				TOTAL	1.093,42	874,73	80,15	138,54	1.093,42

RECINTOS

<u>REFERENCIA SIGPAC</u>	<u>CULTIVO S/R</u>	<u>CONV.</u>	<u>GRUPO PAGO</u>	<u>Declarada admisible</u>	<u>SUPERFICIE (Hectáreas)</u>		
					<u>Conv. SIGPAC</u>	<u>Control C.(5) Determinada</u>	<u>Certificada</u>
14-047-003-00027-002	101000 S	NO	OLIVAR EN PENDIENTE	1,56		1,56	1,56
14-047-003-00027-005	101000 S	NO	OLIVAR EN PENDIENTE	0,95		0,95	0,95
14-047-003-00027-007	101000 S	NO	OLIVAR EN PENDIENTE	0,77		0,77	0,77

<u>APELLIDOS Y NOMBRE / RAZÓN SOCIAL</u>	<u>NIF</u>	<u>EXPEDIENTE</u>	<u>ANUALIDAD DE PAGO</u>
DE LA TORRE CABRERA CARLOS RAMON	75694964D	3023579	7ª

Resumen de superficies

<u>GRUPO DE PAGO</u>	<u>SUPERFICIE (Hectáreas)</u>				<u>% Sobredeclaración (1)</u>
	<u>Declarada admisible</u>	<u>Comprometida</u>	<u>Declarada Reducida(3)</u>	<u>Resuelta</u>	
OLIVAR EN PENDIENTE	14,99		14,90	14,90	0,00
TOTAL	14,99	14,90	14,90	14,90	

% PENALIZACIÓN**IMPORTE (Euros)**

<u>Admisibilidad (2)</u>	<u>Presentación tardía</u>	<u>Omisión declaración</u>	<u>Condicionalidad</u>		<u>Calculado(4)</u>	<u>FEADER(EJE2)</u>	<u>MAGRAMA</u>	<u>CAPDER</u>	<u>Total</u>
0,00	0,00	0,00	0,00	Pago realizado		2.702,08	247,58	427,94	3.377,60
				A pagar		1.271,57	116,51	201,38	1.589,46
				TOTAL	4.967,06	3.973,65	364,09	629,32	4.967,06

RECINTOS

<u>REFERENCIA SIGPAC</u>	<u>CULTIVO S/R</u>	<u>CONV.</u>	<u>GRUPO PAGO</u>	<u>Declarada admisible</u>	<u>SUPERFICIE (Hectáreas)</u>		
					<u>Conv. SIGPAC</u>	<u>Control C.(5) Determinada</u>	<u>Certificada</u>
14-047-022-00010-001	101000 S	NO	OLIVAR EN PENDIENTE	14,99		14,99	14,99



1. Reducciones previstas por sobredeclaración, artículo 16 del Reglamento (UE) nº 65/2011

2. Resolución de 3 de agosto de 2012 de la Dirección General de Fondos Agrarios (BOJA nº 159, 14 de agosto de 2012)

3. Superficie declarada admisible tras el ajuste con la conversión SIGPAC para el grupo de pago de herbáceos.

4. Menor valor entre la superficie declarada admisible tras el ajuste con la conversión SIGPAC y la comprometida admisible para el resto de grupos de pago

5. Se calcula sobre la superficie declarada reducida

6. Superficie de cultivo válido para la ayuda determinada en campo para el grupo de pago de herbáceos.

7. Superficie de cultivo válido para la ayuda determinada en campo tras el ajuste con la superficie comprometida admisible para el resto de grupos de pago

* Ayuda cofinanciada a través del Plan de Reestructuración del Tabaco de Andalucía contemplado en el Programa de Desarrollo Rural de Andalucía (2007-2013)

<u>APELLIDOS Y NOMBRE / RAZÓN SOCIAL</u>	<u>NIF</u>	<u>EXPEDIENTE</u>	<u>ANUALIDAD DE PAGO</u>
DEHESA DE CANTARERO VIEJO S.L.	B82434796	3039475	4ª

Resumen de superficies

<u>GRUPO DE PAGO</u>	<u>SUPERFICIE (Hectáreas)</u>			<u>% Sobredeclaración (1)</u>
	<u>Declarada admisible</u>	<u>Declarada Reducida(3)</u>	<u>Resuelta</u>	
HERBACEOS	36,50	36,50	36,50	0,00
TOTAL	36,50	36,50	36,50	

% PENALIZACIÓN**IMPORTE (Euros)**

<u>Admisibilidad (2)</u>	<u>Presentación tardía</u>	<u>Omisión declaración</u>	<u>Condicionabilidad</u>		<u>Calculado(4)</u>	<u>FEADER(EJE2)</u>	<u>MAGRAMA</u>	<u>CAPDER</u>	<u>Total</u>
0,00	0,00	0,00	0,00	Pago realizado		3.282,79	300,78	519,92	4.103,49
				A pagar		1.544,84	141,55	244,66	1.931,05
				TOTAL	6.034,55	4.827,63	442,33	764,58	6.034,54

RECINTOS

<u>REFERENCIA SIGPAC</u>	<u>CULTIVO</u>	<u>S/R</u>	<u>CONV.</u>	<u>GRUPO PAGO</u>	<u>Declarada admisible</u>	<u>SUPERFICIE (Hectáreas)</u>	<u>Conv. SIGPAC</u>	<u>Control C.(5)</u>	<u>Determinada</u>	<u>Certificada</u>
14-016-018-00007-001	12000	S	NO	HERBACEOS	36,50			36,50		36,50

<u>APELLIDOS Y NOMBRE / RAZÓN SOCIAL</u>	<u>NIF</u>	<u>EXPEDIENTE</u>	<u>ANUALIDAD DE PAGO</u>
DEL CAMPO GIMENEZ JUANA	30397835T	3030961	7ª

Resumen de superficies

<u>GRUPO DE PAGO</u>	<u>SUPERFICIE (Hectáreas)</u>			<u>% Sobredeclaración (1)</u>
	<u>Declarada admisible</u>	<u>Comprometida</u>	<u>Declarada Reducida(3)</u>	
OLIVAR EN PENDIENTE	36,62	35,12	35,12	0,00
TOTAL	36,62	35,12	35,12	

% PENALIZACIÓN**IMPORTE (Euros)**

<u>Admisibilidad (2)</u>	<u>Presentación tardía</u>	<u>Omisión declaración</u>	<u>Condicionabilidad</u>		<u>Calculado(4)</u>	<u>FEADER(EJE2)</u>	<u>MAGRAMA</u>	<u>CAPDER</u>	<u>Total</u>
0,00	0,00	0,00	0,00	Pago realizado		6.368,93	583,56	1.008,68	7.961,17
				A pagar		2.997,14	274,61	474,68	3.746,43
				TOTAL	11.707,60	9.366,07	858,17	1.483,36	11.707,60

RECINTOS

<u>REFERENCIA SIGPAC</u>	<u>CULTIVO</u>	<u>S/R</u>	<u>CONV.</u>	<u>GRUPO PAGO</u>	<u>Declarada admisible</u>	<u>SUPERFICIE (Hectáreas)</u>	<u>Conv. SIGPAC</u>	<u>Control C.(5)</u>	<u>Determinada</u>	<u>Certificada</u>
14-043-033-00001-004	101000	S	NO	OLIVAR EN PENDIENTE	0,45			0,45		0,45
14-043-033-00001-007	101000	S	NO	OLIVAR EN PENDIENTE	12,45			12,43		12,45
14-043-033-00001-011	101000	S	NO	OLIVAR EN PENDIENTE	0,01			0,01		0,01
14-043-033-00004-003	101000	S	NO	OLIVAR EN PENDIENTE	5,48			5,41		5,48
14-043-033-00005-001	101000	S	NO	OLIVAR EN PENDIENTE	2,05			1,91		2,05
14-043-033-00006-004	101000	S	NO	OLIVAR EN PENDIENTE	2,76			1,65		2,76
14-043-033-00009-005	101000	S	NO	OLIVAR EN PENDIENTE	0,23			0,23		0,23
14-043-033-00009-006	101000	S	NO	OLIVAR EN PENDIENTE	9,46			9,31		9,46
14-043-033-00009-008	101000	S	NO	OLIVAR EN PENDIENTE	0,09			0,09		0,09
14-043-033-00009-025	101000	S	NO	OLIVAR EN PENDIENTE	0,94			0,94		0,94
14-043-033-00014-005	101000	S	NO	OLIVAR EN PENDIENTE	0,63			0,63		0,63
14-043-033-00014-006	101000	S	NO	OLIVAR EN PENDIENTE	1,99			1,98		1,99
14-043-033-00014-007	101000	S	NO	OLIVAR EN PENDIENTE	0,08			0,08		0,08

1. Reducciones previstas por sobredeclaración, artículo 16 del Reglamento (UE) nº 65/2011

2. Resolución de 3 de agosto de 2012 de la Dirección General de Fondos Agrarios (BOJA nº 159, 14 de agosto de 2012)

3. Superficie declarada admisible tras el ajuste con la conversión SIGPAC para el grupo de pago de herbáceos.

Menor valor entre la superficie declarada admisible tras el ajuste con la conversión SIGPAC y la comprometida admisible para el resto de grupos de pago

4. Se calcula sobre la superficie declarada reducida

5. Superficie de cultivo válido para la ayuda determinada en campo para el grupo de pago de herbáceos.

Superficie de cultivo válido para la ayuda determinada en campo tras el ajuste con la superficie comprometida admisible para el resto de grupos de pago

* Ayuda cofinanciada a través del Plan de Reestructuración del Tabaco de Andalucía contemplado en el Programa de Desarrollo Rural de Andalucía (2007-2013)

<u>APELLIDOS Y NOMBRE / RAZÓN SOCIAL</u>	<u>NIF</u>	<u>EXPEDIENTE</u>	<u>ANUALIDAD DE PAGO</u>
DEL POZO AGUDO JULIAN PABLO	30203487W	3043391	6ª

Resumen de superficies

<u>GRUPO DE PAGO</u>	<u>SUPERFICIE (Hectáreas)</u>			
	<u>Declarada admisible</u>	<u>Declarada Reducida(3)</u>	<u>Resuelta</u>	<u>% Sobredeclaración (1)</u>
HERBACEOS	6,25	6,24	6,24	0,00
TOTAL	6,25	6,24	6,24	

% PENALIZACIÓN**IMPORTE (Euros)**

<u>Admisibilidad (2)</u>	<u>Presentación tardía</u>	<u>Omisión declaración</u>	<u>Condicionalidad</u>		<u>Calculado(4)</u>	<u>FEADER(EJE2)</u>	<u>MAGRAMA</u>	<u>CAPDER</u>	<u>Total</u>
0,00	0,00	0,00	0,00	Pago realizado		561,22	51,42	88,89	701,53
				A pagar		264,10	24,20	41,83	330,13
				TOTAL	1.031,66	825,32	75,62	130,72	1.031,66

RECINTOS

<u>REFERENCIA SIGPAC</u>	<u>CULTIVO</u>	<u>S/R</u>	<u>CONV.</u>	<u>GRUPO PAGO</u>	<u>Declarada admisible</u>	<u>SUPERFICIE (Hectáreas)</u>		
					<u>Conv. SIGPAC</u>	<u>Control C.(5)</u>	<u>Determinada</u>	<u>Certificada</u>
14-035-020-00114-001	1000	S	NO	HERBACEOS	0,49		0,49	0,49
14-035-020-00115-001	1000	S	NO	HERBACEOS	1,77		1,77	1,77
14-035-020-00117-001	1000	S	NO	HERBACEOS	1,30		1,30	1,30
14-035-020-00213-001	1000	S	NO	HERBACEOS	0,44		0,43	0,44
14-035-020-00214-001	1000	S	NO	HERBACEOS	1,49		1,49	1,49
14-035-020-00235-001	1000	S	NO	HERBACEOS	0,76		0,76	0,76

<u>APELLIDOS Y NOMBRE / RAZÓN SOCIAL</u>	<u>NIF</u>	<u>EXPEDIENTE</u>	<u>ANUALIDAD DE PAGO</u>
DEL REY BERENGENA MARIA ELENA	30198641D	3001101	7ª

Resumen de superficies

<u>GRUPO DE PAGO</u>	<u>SUPERFICIE (Hectáreas)</u>				
	<u>Declarada admisible</u>	<u>Comprometida</u>	<u>Declarada Reducida(3)</u>	<u>Resuelta</u>	<u>% Sobredeclaración (1)</u>
OLIVAR EN PENDIENTE	8,09		7,83	7,83	0,00
TOTAL	8,09	7,83	7,83	7,83	

% PENALIZACIÓN**IMPORTE (Euros)**

<u>Admisibilidad (2)</u>	<u>Presentación tardía</u>	<u>Omisión declaración</u>	<u>Condicionalidad</u>		<u>Calculado(4)</u>	<u>FEADER(EJE2)</u>	<u>MAGRAMA</u>	<u>CAPDER</u>	<u>Total</u>
0,00	0,00	0,00	0,00	Pago realizado		1.419,96	130,10	224,88	1.774,94
				A pagar		668,22	61,23	105,82	835,27
				TOTAL	2.610,21	2.088,18	191,33	330,70	2.610,21

RECINTOS

<u>REFERENCIA SIGPAC</u>	<u>CULTIVO</u>	<u>S/R</u>	<u>CONV.</u>	<u>GRUPO PAGO</u>	<u>Declarada admisible</u>	<u>SUPERFICIE (Hectáreas)</u>		
					<u>Conv. SIGPAC</u>	<u>Control C.(5)</u>	<u>Determinada</u>	<u>Certificada</u>
14-071-009-00202-005	101000	S	NO	OLIVAR EN PENDIENTE	8,09		7,83	8,09



1. Reducciones previstas por sobredeclaración, artículo 16 del Reglamento (UE) nº 65/2011

2. Resolución de 3 de agosto de 2012 de la Dirección General de Fondos Agrarios (BOJA nº 159, 14 de agosto de 2012)

3. Superficie declarada admisible tras el ajuste con la conversión SIGPAC para el grupo de pago de herbáceos.

4. Menor valor entre la superficie declarada admisible tras el ajuste con la conversión SIGPAC y la comprometida admisible para el resto de grupos de pago

5. Se calcula sobre la superficie declarada reducida

6. Superficie de cultivo válido para la ayuda determinada en campo para el grupo de pago de herbáceos.

7. Superficie de cultivo válido para la ayuda determinada en campo tras el ajuste con la superficie comprometida admisible para el resto de grupos de pago

* Ayuda cofinanciada a través del Plan de Reestructuración del Tabaco de Andalucía contemplado en el Programa de Desarrollo Rural de Andalucía (2007-2013)

<u>APELLIDOS Y NOMBRE / RAZÓN SOCIAL</u>	<u>NIF</u>	<u>EXPEDIENTE</u>	<u>ANUALIDAD DE PAGO</u>
DEL REY VILLANUEVA RICARDO	30143767J	3011585	6ª

Resumen de superficies

<u>GRUPO DE PAGO</u>	<u>SUPERFICIE (Hectáreas)</u>				<u>% Sobredeclaración (1)</u>
	<u>Declarada admisible</u>	<u>Comprometida</u>	<u>Declarada Reducida(3)</u>	<u>Resuelta</u>	
OLIVAR EN PENDIENTE	13,91		13,13	13,13	0,00
TOTAL	13,91	13,13	13,13	13,13	

% PENALIZACIÓN**IMPORTE (Euros)**

<u>Admisibilidad (2)</u>	<u>Presentación tardía</u>	<u>Omisión declaración</u>	<u>Condicionalidad</u>		<u>Calculado(4)</u>	<u>FEADER(EJE2)</u>	<u>MAGRAMA</u>	<u>CAPDER</u>	<u>Total</u>
0,00	0,00	0,00	0,00	Pago realizado		2.381,10	218,17	377,10	2.976,37
				A pagar		1.120,52	102,67	177,46	1.400,65
				TOTAL	4.377,02	3.501,62	320,84	554,56	4.377,02

RECINTOS

<u>REFERENCIA SIGPAC</u>	<u>CULTIVO</u>	<u>S/R</u>	<u>CONV.</u>	<u>GRUPO PAGO</u>	<u>Declarada admisible</u>	<u>SUPERFICIE (Hectáreas)</u>	<u>Conv. SIGPAC</u>	<u>Control C.(5)</u>	<u>Determinada</u>	<u>Certificada</u>
14-026-002-00099-006	101000	S	NO	OLIVAR EN PENDIENTE	3,68			3,66	3,68	
14-026-002-00099-007	101000	S	NO	OLIVAR EN PENDIENTE	3,83			3,83	3,83	
14-026-002-00099-008	101000	S	NO	OLIVAR EN PENDIENTE	0,13			0,13	0,13	
14-026-002-00099-012	101000	S	NO	OLIVAR EN PENDIENTE	0,07			0,06	0,07	
14-026-002-00099-013	101000	S	NO	OLIVAR EN PENDIENTE	1,36			1,36	1,36	
14-026-002-00099-014	101000	S	NO	OLIVAR EN PENDIENTE	1,94		1,94	1,94	1,94	
14-026-004-00068-008	101000	S	NO	OLIVAR EN PENDIENTE	1,50			1,48	1,50	
14-026-015-00017-002	101000	S	NO	OLIVAR EN PENDIENTE	1,40			1,16	1,40	

<u>APELLIDOS Y NOMBRE / RAZÓN SOCIAL</u>	<u>NIF</u>	<u>EXPEDIENTE</u>	<u>ANUALIDAD DE PAGO</u>
DELFIN Y EZEQUIEL LOPEZ OLMO C.B.	E14077317	3009710	7ª

Resumen de superficies

<u>GRUPO DE PAGO</u>	<u>SUPERFICIE (Hectáreas)</u>				<u>% Sobredeclaración (1)</u>
	<u>Declarada admisible</u>	<u>Comprometida</u>	<u>Declarada Reducida(3)</u>	<u>Resuelta</u>	
OLIVAR EN PENDIENTE	30,54		30,02	30,02	0,00
TOTAL	30,54	30,02	30,02	30,02	

% PENALIZACIÓN**IMPORTE (Euros)**

<u>Admisibilidad (2)</u>	<u>Presentación tardía</u>	<u>Omisión declaración</u>	<u>Condicionalidad</u>		<u>Calculado(4)</u>	<u>FEADER(EJE2)</u>	<u>MAGRAMA</u>	<u>CAPDER</u>	<u>Total</u>
0,00	0,00	0,00	0,00	Pago realizado		5.444,07	498,81	862,20	6.805,08
				A pagar		2.561,91	234,74	405,74	3.202,39
				TOTAL	10.007,47	8.005,98	733,55	1.267,94	10.007,47

RECINTOS

<u>REFERENCIA SIGPAC</u>	<u>CULTIVO</u>	<u>S/R</u>	<u>CONV.</u>	<u>GRUPO PAGO</u>	<u>Declarada admisible</u>	<u>SUPERFICIE (Hectáreas)</u>	<u>Conv. SIGPAC</u>	<u>Control C.(5)</u>	<u>Determinada</u>	<u>Certificada</u>
14-054-052-00032-008	101000	S	NO	OLIVAR EN PENDIENTE	27,41			26,93	27,41	
14-054-052-00033-002	101000	S	NO	OLIVAR EN PENDIENTE	3,13			3,09	3,13	



1. Reducciones previstas por sobredeclaración, artículo 16 del Reglamento (UE) nº 65/2011

2. Resolución de 3 de agosto de 2012 de la Dirección General de Fondos Agrarios (BOJA nº 159, 14 de agosto de 2012)

3. Superficie declarada admisible tras el ajuste con la conversión SIGPAC para el grupo de pago de herbáceos.

Menor valor entre la superficie declarada admisible tras el ajuste con la conversión SIGPAC y la comprometida admisible para el resto de grupos de pago

4. Se calcula sobre la superficie declarada reducida

5. Superficie de cultivo válido para la ayuda determinada en campo para el grupo de pago de herbáceos.

Superficie de cultivo válido para la ayuda determinada en campo tras el ajuste con la superficie comprometida admisible para el resto de grupos de pago

* Ayuda cofinanciada a través del Plan de Reestructuración del Tabaco de Andalucía contemplado en el Programa de Desarrollo Rural de Andalucía (2007-2013)

<u>APELLIDOS Y NOMBRE / RAZÓN SOCIAL</u>	<u>NIF</u>	<u>EXPEDIENTE</u>	<u>ANUALIDAD DE PAGO</u>
DELGADO LLERGO RAFAELA	75597402J	3012907	7ª

Resumen de superficies

<u>GRUPO DE PAGO</u>	<u>SUPERFICIE (Hectáreas)</u>				<u>% Sobredeclaración (1)</u>
	<u>Declarada admisible</u>	<u>Comprometida</u>	<u>Declarada Reducida(3)</u>	<u>Resuelta</u>	
OLIVAR EN PENDIENTE	12,54		12,45	12,45	0,00
TOTAL	12,54	12,45	12,45	12,45	

% PENALIZACIÓN**IMPORTE (Euros)**

<u>Admisibilidad (2)</u>	<u>Presentación tardía</u>	<u>Omisión declaración</u>	<u>Condicionalidad</u>		<u>Calculado(4)</u>	<u>FEADER(EJE2)</u>	<u>MAGRAMA</u>	<u>CAPDER</u>	<u>Total</u>
0,00	0,00	0,00	0,00	Pago realizado		2.257,78	206,87	357,57	2.822,22
				A pagar		1.062,49	97,35	168,27	1.328,11
				TOTAL	4.150,33	3.320,27	304,22	525,84	4.150,33

RECINTOS

<u>REFERENCIA SIGPAC</u>	<u>CULTIVO</u>	<u>S/R</u>	<u>CONV.</u>	<u>GRUPO PAGO</u>	<u>Declarada admisible</u>	<u>SUPERFICIE (Hectáreas)</u>			
					<u>Conv. SIGPAC</u>	<u>Control C.(5)</u>	<u>Determinada</u>	<u>Certificada</u>	
14-073-007-00022-001	101000	S	NO	OLIVAR EN PENDIENTE	3,68			3,67	3,68
14-073-007-00092-002	101000	S	NO	OLIVAR EN PENDIENTE	0,32			0,32	0,32
14-073-007-00092-003	101000	S	NO	OLIVAR EN PENDIENTE	0,05			0,05	0,05
14-073-007-00092-005	101000	S	NO	OLIVAR EN PENDIENTE	0,09			0,09	0,09
14-073-007-00108-001	101000	S	NO	OLIVAR EN PENDIENTE	3,97			3,97	3,97
14-073-007-00108-004	101000	S	NO	OLIVAR EN PENDIENTE	1,78			1,78	1,78
14-073-007-00108-006	101000	S	NO	OLIVAR EN PENDIENTE	0,98			0,98	0,98
14-073-007-00108-007	101000	S	NO	OLIVAR EN PENDIENTE	1,19			1,19	1,19
14-073-007-00109-002	101000	S	NO	OLIVAR EN PENDIENTE	0,40			0,40	0,40

INCIDENCIA DESCRIPCIÓN

73106 Recinto declarado no comprometido
 Recinto:14-073-007-00092-006 Cultivo:101000 OLIVAR-SIN VARIEDAD Secano

<u>APELLIDOS Y NOMBRE / RAZÓN SOCIAL</u>	<u>NIF</u>	<u>EXPEDIENTE</u>	<u>ANUALIDAD DE PAGO</u>
DELGADO ORTIZ PEDRO LUIS	30205597L	3036310	4ª

Resumen de superficies

<u>GRUPO DE PAGO</u>	<u>SUPERFICIE (Hectáreas)</u>				<u>% Sobredeclaración (1)</u>
	<u>Declarada admisible</u>	<u>Comprometida</u>	<u>Declarada Reducida(3)</u>	<u>Resuelta</u>	
HERBACEOS	22,98		22,98	22,98	0,00
TOTAL	22,98		22,98	22,98	

% PENALIZACIÓN**IMPORTE (Euros)**

<u>Admisibilidad (2)</u>	<u>Presentación tardía</u>	<u>Omisión declaración</u>	<u>Condicionalidad</u>		<u>Calculado(4)</u>	<u>FEADER(EJE2)</u>	<u>MAGRAMA</u>	<u>CAPDER</u>	<u>Total</u>
0,00	0,00	0,00	0,00	Pago realizado		2.066,81	189,37	327,33	2.583,51
				A pagar		972,62	89,12	154,03	1.215,77
				TOTAL	3.799,28	3.039,43	278,49	481,36	3.799,28

RECINTOS

<u>REFERENCIA SIGPAC</u>	<u>CULTIVO</u>	<u>S/R</u>	<u>CONV.</u>	<u>GRUPO PAGO</u>	<u>Declarada admisible</u>	<u>SUPERFICIE (Hectáreas)</u>			
					<u>Conv. SIGPAC</u>	<u>Control C.(5)</u>	<u>Determinada</u>	<u>Certificada</u>	
14-064-014-00007-004	12000	S	NO	HERBACEOS	22,98			22,98	22,98

1. Reducciones previstas por sobredeclaración, artículo 16 del Reglamento (UE) nº 65/2011

2. Resolución de 3 de agosto de 2012 de la Dirección General de Fondos Agrarios (BOJA nº 159, 14 de agosto de 2012)

3. Superficie declarada admisible tras el ajuste con la conversión SIGPAC para el grupo de pago de herbáceos.

4. Menor valor entre la superficie declarada admisible tras el ajuste con la conversión SIGPAC y la comprometida admisible para el resto de grupos de pago

5. Se calcula sobre la superficie declarada reducida

6. Superficie de cultivo válido para la ayuda determinada en campo para el grupo de pago de herbáceos.

7. Superficie de cultivo válido para la ayuda determinada en campo tras el ajuste con la superficie comprometida admisible para el resto de grupos de pago

* Ayuda cofinanciada a través del Plan de Reestructuración del Tabaco de Andalucía contemplado en el Programa de Desarrollo Rural de Andalucía (2007-2013)

<u>APELLIDOS Y NOMBRE / RAZÓN SOCIAL</u>	<u>NIF</u>	<u>EXPEDIENTE</u>	<u>ANUALIDAD DE PAGO</u>
DIAZ OLMO JOSE LUIS	75705924K	3042734	6ª

Resumen de superficies

<u>GRUPO DE PAGO</u>	<u>SUPERFICIE (Hectáreas)</u>			
	<u>Declarada admisible</u>	<u>Declarada Reducida(3)</u>	<u>Resuelta</u>	<u>% Sobredeclaración (1)</u>
HERBACEOS	2,72	2,42	2,42	0,00
TOTAL	2,72	2,42	2,42	

% PENALIZACIÓN**IMPORTE (Euros)**

<u>Admisibilidad (2)</u>	<u>Presentación tardía</u>	<u>Omisión declaración</u>	<u>Condicionalidad</u>		<u>Calculado(4)</u>	<u>FEADER(EJE2)</u>	<u>MAGRAMA</u>	<u>CAPDER</u>	<u>Total</u>
0,00	0,00	0,00	0,00	Pago realizado		217,65	19,94	34,48	272,07
				A pagar		102,42	9,38	16,23	128,03
				TOTAL	400,10	320,07	29,32	50,71	400,10

RECINTOS

<u>REFERENCIA SIGPAC</u>	<u>CULTIVO</u>	<u>S/R</u>	<u>CONV.</u>	<u>GRUPO PAGO</u>	<u>Declarada admisible</u>	<u>SUPERFICIE (Hectáreas)</u>	<u>Conv. SIGPAC</u>	<u>Control C.(5)</u>	<u>Determinada</u>	<u>Certificada</u>
14-054-020-00042-002	12000	S	NO	HERBACEOS	1,36			1,06	1,05	
14-054-020-00043-001	12000	S	NO	HERBACEOS	1,36			1,36	1,36	

INCIDENCIA DESCRIPCIÓN

73104 Recinto declarado que no cumple en su totalidad con las normas de producción ecológica (compromiso anexo 1, Orden 24 marzo 2011)
 Recinto:14-054-020-00042-002 Cultivo:12000 TRANQUILLÓN-SIN VARIEDAD Secano Sup. Declarada:1,36 Sup. Certificada:1,05

<u>APELLIDOS Y NOMBRE / RAZÓN SOCIAL</u>	<u>NIF</u>	<u>EXPEDIENTE</u>	<u>ANUALIDAD DE PAGO</u>
DIAZ SANCHEZ MARIA	75680854K	3007174	7ª

Resumen de superficies

<u>GRUPO DE PAGO</u>	<u>SUPERFICIE (Hectáreas)</u>				
	<u>Declarada admisible</u>	<u>Comprometida</u>	<u>Declarada Reducida(3)</u>	<u>Resuelta</u>	<u>% Sobredeclaración (1)</u>
OLIVAR EN PENDIENTE	5,22		5,13	5,13	0,00
TOTAL	5,22	5,57	5,13	5,13	

% PENALIZACIÓN**IMPORTE (Euros)**

<u>Admisibilidad (2)</u>	<u>Presentación tardía</u>	<u>Omisión declaración</u>	<u>Condicionalidad</u>		<u>Calculado(4)</u>	<u>FEADER(EJE2)</u>	<u>MAGRAMA</u>	<u>CAPDER</u>	<u>Total</u>
0,00	0,00	0,00	0,00	Pago realizado		930,31	85,24	147,35	1.162,90
				A pagar		437,79	40,11	69,34	547,24
				TOTAL	1.710,14	1.368,10	125,35	216,69	1.710,14

RECINTOS

<u>REFERENCIA SIGPAC</u>	<u>CULTIVO</u>	<u>S/R</u>	<u>CONV.</u>	<u>GRUPO PAGO</u>	<u>Declarada admisible</u>	<u>SUPERFICIE (Hectáreas)</u>	<u>Conv. SIGPAC</u>	<u>Control C.(5)</u>	<u>Determinada</u>	<u>Certificada</u>
14-054-058-00015-002	101000	S	NO	OLIVAR EN PENDIENTE	4,36			4,36	4,80	
14-054-058-00036-002	101000	S	NO	OLIVAR EN PENDIENTE	0,73			0,64	0,73	
14-054-058-00037-001	101000	S	NO	OLIVAR EN PENDIENTE	0,13			0,13	0,13	



1. Reducciones previstas por sobredeclaración, artículo 16 del Reglamento (UE) nº 65/2011

2. Resolución de 3 de agosto de 2012 de la Dirección General de Fondos Agrarios (BOJA nº 159, 14 de agosto de 2012)

3. Superficie declarada admisible tras el ajuste con la conversión SIGPAC para el grupo de pago de herbáceos.

Menor valor entre la superficie declarada admisible tras el ajuste con la conversión SIGPAC y la comprometida admisible para el resto de grupos de pago

4. Se calcula sobre la superficie declarada reducida

5. Superficie de cultivo válido para la ayuda determinada en campo para el grupo de pago de herbáceos.

Superficie de cultivo válido para la ayuda determinada en campo tras el ajuste con la superficie comprometida admisible para el resto de grupos de pago

* Ayuda cofinanciada a través del Plan de Reestructuración del Tabaco de Andalucía contemplado en el Programa de Desarrollo Rural de Andalucía (2007-2013)

<u>APELLIDOS Y NOMBRE / RAZÓN SOCIAL</u>	<u>NIF</u>	<u>EXPEDIENTE</u>	<u>ANUALIDAD DE PAGO</u>
DUEÑAS DORADO CESAREO	30193517Z	3020221	4ª

Resumen de superficies

<u>GRUPO DE PAGO</u>	<u>SUPERFICIE (Hectáreas)</u>				<u>% Sobredeclaración (1)</u>
	<u>Declarada admisible</u>	<u>Comprometida</u>	<u>Declarada Reducida(3)</u>	<u>Resuelta</u>	
OLIVAR EN PENDIENTE	7,68		7,66	7,66	0,00
TOTAL	7,68	7,66	7,66	7,66	

% PENALIZACIÓN**IMPORTE (Euros)**

<u>Admisibilidad (2)</u>	<u>Presentación tardía</u>	<u>Omisión declaración</u>	<u>Condicionalidad</u>		<u>Calculado(4)</u>	<u>FEADER(EJE2)</u>	<u>MAGRAMA</u>	<u>CAPDER</u>	<u>Total</u>
0,00	0,00	0,00	0,00	Pago realizado		1.389,12	127,28	220,01	1.736,41
				A pagar		653,70	59,90	103,53	817,13
				TOTAL	2.553,54	2.042,82	187,18	323,54	2.553,54

RECINTOS

<u>REFERENCIA SIGPAC</u>	<u>CULTIVO</u>	<u>S/R</u>	<u>CONV.</u>	<u>GRUPO PAGO</u>	<u>SUPERFICIE (Hectáreas)</u>				
					<u>Declarada admisible</u>	<u>Conv. SIGPAC</u>	<u>Control C.(5)</u>	<u>Determinada Certificada</u>	
14-047-001-00008-001	101000	S	SI	OLIVAR EN PENDIENTE	2,64			2,64	2,64
14-054-056-00087-004	101000	S	SI	OLIVAR EN PENDIENTE	4,68			4,68	4,68
14-054-056-00093-001	101000	S	SI	OLIVAR EN PENDIENTE	0,36			0,34	0,39

<u>APELLIDOS Y NOMBRE / RAZÓN SOCIAL</u>	<u>NIF</u>	<u>EXPEDIENTE</u>	<u>ANUALIDAD DE PAGO</u>
DUEÑAS GALAN AGAPITO	30193497V	3031289	7ª

Resumen de superficies

<u>GRUPO DE PAGO</u>	<u>SUPERFICIE (Hectáreas)</u>				<u>% Sobredeclaración (1)</u>
	<u>Declarada admisible</u>	<u>Comprometida</u>	<u>Declarada Reducida(3)</u>	<u>Resuelta</u>	
OLIVAR EN PENDIENTE	49,43		49,08	49,08	0,00
TOTAL	49,43	49,08	49,08	49,08	

% PENALIZACIÓN**IMPORTE (Euros)**

<u>Admisibilidad (2)</u>	<u>Presentación tardía</u>	<u>Omisión declaración</u>	<u>Condicionalidad</u>		<u>Calculado(4)</u>	<u>FEADER(EJE2)</u>	<u>MAGRAMA</u>	<u>CAPDER</u>	<u>Total</u>
0,00	0,00	0,00	0,00	Pago realizado		8.900,55	815,51	1.409,63	11.125,69
				A pagar		4.188,50	383,77	663,35	5.235,62
				TOTAL	16.361,31	13.089,05	1.199,28	2.072,98	16.361,31

RECINTOS

<u>REFERENCIA SIGPAC</u>	<u>CULTIVO</u>	<u>S/R</u>	<u>CONV.</u>	<u>GRUPO PAGO</u>	<u>SUPERFICIE (Hectáreas)</u>				
					<u>Declarada admisible</u>	<u>Conv. SIGPAC</u>	<u>Control C.(5)</u>	<u>Determinada Certificada</u>	
14-054-053-00074-001	101000	S	NO	OLIVAR EN PENDIENTE	2,00	2,00		2,00	2,00
14-054-053-00075-003	101000	S	NO	OLIVAR EN PENDIENTE	25,62	25,72		25,62	25,72
14-054-053-00075-005	101000	S	NO	OLIVAR EN PENDIENTE	14,64	14,69		14,64	14,70
14-054-053-00075-006	101000	S	NO	OLIVAR EN PENDIENTE	2,88	2,90		2,88	2,89
14-054-053-00076-001	101000	S	NO	OLIVAR EN PENDIENTE	2,77			2,77	2,77
14-054-053-00077-001	101000	S	NO	OLIVAR EN PENDIENTE	1,24			1,24	1,24
14-054-053-00078-001	101000	S	NO	OLIVAR EN PENDIENTE	0,28			0,24	0,28

1. Reducciones previstas por sobredeclaración, artículo 16 del Reglamento (UE) nº 65/2011

2. Resolución de 3 de agosto de 2012 de la Dirección General de Fondos Agrarios (BOJA nº 159, 14 de agosto de 2012)

3. Superficie declarada admisible tras el ajuste con la conversión SIGPAC para el grupo de pago de herbáceos.

Menor valor entre la superficie declarada admisible tras el ajuste con la conversión SIGPAC y la comprometida admisible para el resto de grupos de pago

4. Se calcula sobre la superficie declarada reducida

5. Superficie de cultivo válido para la ayuda determinada en campo para el grupo de pago de herbáceos.

Superficie de cultivo válido para la ayuda determinada en campo tras el ajuste con la superficie comprometida admisible para el resto de grupos de pago

* Ayuda cofinanciada a través del Plan de Reestructuración del Tabaco de Andalucía contemplado en el Programa de Desarrollo Rural de Andalucía (2007-2013)

<u>APELLIDOS Y NOMBRE / RAZÓN SOCIAL</u>	<u>NIF</u>	<u>EXPEDIENTE</u>	<u>ANUALIDAD DE PAGO</u>
DUEÑAS PORRAS JUAN	30197564J	3024716	7ª

Resumen de superficies

<u>GRUPO DE PAGO</u>	<u>SUPERFICIE (Hectáreas)</u>				<u>% Sobredeclaración (1)</u>
	<u>Declarada admisible</u>	<u>Comprometida</u>	<u>Declarada Reducida(3)</u>	<u>Resuelta</u>	
OLIVAR EN PENDIENTE	11,86		11,73	11,73	0,00
TOTAL	11,86	11,73	11,73	11,73	

% PENALIZACIÓN**IMPORTE (Euros)**

<u>Admisibilidad (2)</u>	<u>Presentación tardía</u>	<u>Omisión declaración</u>	<u>Condicionalidad</u>		<u>Calculado(4)</u>	<u>FEADER(EJE2)</u>	<u>MAGRAMA</u>	<u>CAPDER</u>	<u>Total</u>
0,00	0,00	0,00	0,00	Pago realizado		2.127,21	194,91	336,89	2.659,01
				A pagar		1.001,04	91,72	158,54	1.251,30
				TOTAL	3.910,31	3.128,25	286,63	495,43	3.910,31

RECINTOS

<u>REFERENCIA SIGPAC</u>	<u>CULTIVO S/R</u>	<u>CONV.</u>	<u>GRUPO PAGO</u>	<u>Declarada admisible</u>	<u>SUPERFICIE (Hectáreas)</u>	<u>Conv. SIGPAC Control C.(5)</u>	<u>Determinada</u>	<u>Certificada</u>
14-054-050-00078-002	101000 S	NO	OLIVAR EN PENDIENTE	11,86		11,73		11,86

<u>APELLIDOS Y NOMBRE / RAZÓN SOCIAL</u>	<u>NIF</u>	<u>EXPEDIENTE</u>	<u>ANUALIDAD DE PAGO</u>
DUQUE ROMERO MATIAS	26179001X	3043092	7ª

Resumen de superficies

<u>GRUPO DE PAGO</u>	<u>SUPERFICIE (Hectáreas)</u>				<u>% Sobredeclaración (1)</u>
	<u>Declarada admisible</u>	<u>Comprometida</u>	<u>Declarada Reducida(3)</u>	<u>Resuelta</u>	
OLIVAR EN PENDIENTE	16,94		16,90	16,90	0,00
TOTAL	16,94	16,90	16,90	16,90	

% PENALIZACIÓN**IMPORTE (Euros)**

<u>Admisibilidad (2)</u>	<u>Presentación tardía</u>	<u>Omisión declaración</u>	<u>Condicionalidad</u>		<u>Calculado(4)</u>	<u>FEADER(EJE2)</u>	<u>MAGRAMA</u>	<u>CAPDER</u>	<u>Total</u>
0,00	0,00	0,00	0,00	Pago realizado		3.064,77	280,81	485,39	3.830,97
				A pagar		1.442,25	132,15	228,41	1.802,81
				TOTAL	5.633,78	4.507,02	412,96	713,80	5.633,78

RECINTOS

<u>REFERENCIA SIGPAC</u>	<u>CULTIVO S/R</u>	<u>CONV.</u>	<u>GRUPO PAGO</u>	<u>Declarada admisible</u>	<u>SUPERFICIE (Hectáreas)</u>	<u>Conv. SIGPAC Control C.(5)</u>	<u>Determinada</u>	<u>Certificada</u>
14-047-012-00001-001	101000 S	NO	OLIVAR EN PENDIENTE	6,81		6,77		6,81
14-047-012-00001-005	101000 S	NO	OLIVAR EN PENDIENTE	4,49		4,49		4,49
14-047-012-00001-007	101000 S	NO	OLIVAR EN PENDIENTE	0,69		0,69		0,69
14-047-012-00002-001	101000 S	NO	OLIVAR EN PENDIENTE	4,45		4,45		4,45
14-047-012-00031-001	101000 S	NO	OLIVAR EN PENDIENTE	0,34		0,34		0,34
14-047-012-00031-003	101000 S	NO	OLIVAR EN PENDIENTE	0,12		0,12		0,12
14-047-012-00031-005	101000 S	NO	OLIVAR EN PENDIENTE	0,04		0,04		0,04

INCIDENCIA DESCRIPCIÓN

73105 Cultivo, variedad, régimen y/o uso del recinto SIGPAC no compatible con la submedida (anexo 9, Orden 24 marzo 2011)

Recinto:14-047-012-00001-006 Cultivo:101000 OLIVAR-SIN VARIEDAD Secano Uso Sigpac:IM
 Recinto:14-047-012-00002-012 Cultivo:101000 OLIVAR-SIN VARIEDAD Secano Uso Sigpac:IM
 Recinto:14-047-012-00002-013 Cultivo:101000 OLIVAR-SIN VARIEDAD Secano Uso Sigpac:IM
 Recinto:14-047-012-00002-014 Cultivo:101000 OLIVAR-SIN VARIEDAD Secano Uso Sigpac:IM
 Recinto:14-047-012-00031-004 Cultivo:101000 OLIVAR-SIN VARIEDAD Secano Uso Sigpac:IM

1. Reducciones previstas por sobredeclaración, artículo 16 del Reglamento (UE) nº 65/2011

2. Resolución de 3 de agosto de 2012 de la Dirección General de Fondos Agrarios (BOJA nº 159, 14 de agosto de 2012)

3. Superficie declarada admisible tras el ajuste con la conversión SIGPAC para el grupo de pago de herbáceos.

Menor valor entre la superficie declarada admisible tras el ajuste con la conversión SIGPAC y la comprometida admisible para el resto de grupos de pago

4. Se calcula sobre la superficie declarada reducida

5. Superficie de cultivo válido para la ayuda determinada en campo para el grupo de pago de herbáceos.

Superficie de cultivo válido para la ayuda determinada en campo tras el ajuste con la superficie comprometida admisible para el resto de grupos de pago

* Ayuda cofinanciada a través del Plan de Reestructuración del Tabaco de Andalucía contemplado en el Programa de Desarrollo Rural de Andalucía (2007-2013)

<u>APELLIDOS Y NOMBRE / RAZÓN SOCIAL</u>	<u>NIF</u>	<u>EXPEDIENTE</u>	<u>ANUALIDAD DE PAGO</u>
DURAN DURAN EVA	80143663W	3029169	4ª

Resumen de superficies

<u>GRUPO DE PAGO</u>	<u>SUPERFICIE (Hectáreas)</u>				<u>% Sobredeclaración (1)</u>
	<u>Declarada admisible</u>	<u>Comprometida</u>	<u>Declarada Reducida(3)</u>	<u>Resuelta</u>	
OLIVAR EN PENDIENTE	12,84		12,84	12,84	0,00
TOTAL	12,84	12,84	12,84	12,84	

% PENALIZACIÓN**IMPORTE (Euros)**

<u>Admisibilidad (2)</u>	<u>Presentación tardía</u>	<u>Omisión declaración</u>	<u>Condicionalidad</u>		<u>Calculado(4)</u>	<u>FEADER(EJE2)</u>	<u>MAGRAMA</u>	<u>CAPDER</u>	<u>Total</u>
0,00	0,00	0,00	0,00	Pago realizado		2.328,50	213,35	368,78	2.910,63
				A pagar		1.095,77	100,40	173,54	1.369,71
				TOTAL	4.280,34	3.424,27	313,75	542,32	4.280,34

RECINTOS

<u>REFERENCIA SIGPAC</u>	<u>CULTIVO S/R</u>	<u>CONV.</u>	<u>GRUPO PAGO</u>	<u>SUPERFICIE (Hectáreas)</u>			
				<u>Declarada admisible</u>	<u>Conv. SIGPAC</u>	<u>Control C.(5)</u>	<u>Determinada Certificada</u>
14-054-062-00053-001	101000 S	NO	OLIVAR EN PENDIENTE	3,24		3,24	3,24
14-054-062-00055-001	101000 S	NO	OLIVAR EN PENDIENTE	4,18		4,18	4,18
14-054-062-00055-005	101000 S	NO	OLIVAR EN PENDIENTE	3,95		3,95	3,95
14-054-062-00055-006	101000 S	NO	OLIVAR EN PENDIENTE	0,06		0,06	0,06
14-054-062-00092-001	101000 S	NO	OLIVAR EN PENDIENTE	0,31		0,31	0,31
14-054-062-00093-001	101000 S	NO	OLIVAR EN PENDIENTE	0,64		0,64	0,64
14-054-062-00094-001	101000 S	NO	OLIVAR EN PENDIENTE	0,41	0,41	0,41	0,41
14-054-062-00095-001	101000 S	NO	OLIVAR EN PENDIENTE	0,05	0,05	0,05	0,05

<u>APELLIDOS Y NOMBRE / RAZÓN SOCIAL</u>	<u>NIF</u>	<u>EXPEDIENTE</u>	<u>ANUALIDAD DE PAGO</u>
ECOLOGICA LOS PEDROCHES, SCA	F14546469	3038833	7ª

Resumen de superficies

<u>GRUPO DE PAGO</u>	<u>SUPERFICIE (Hectáreas)</u>				<u>% Sobredeclaración (1)</u>
	<u>Declarada admisible</u>	<u>Comprometida</u>	<u>Declarada Reducida(3)</u>	<u>Resuelta</u>	
HORTICOLAS	3,05		3,00	3,00	0,00
TOTAL	3,05	3,00	3,00	3,00	

% PENALIZACIÓN**IMPORTE (Euros)**

<u>Admisibilidad (2)</u>	<u>Presentación tardía</u>	<u>Omisión declaración</u>	<u>Condicionalidad</u>		<u>Calculado(4)</u>	<u>FEADER(EJE2)</u>	<u>MAGRAMA</u>	<u>CAPDER</u>	<u>Total</u>
0,00	0,00	0,00	0,00	Pago realizado		881,28	80,75	139,57	1.101,60
				A pagar		414,72	38,00	65,68	518,40
				TOTAL	1.620,00	1.296,00	118,75	205,25	1.620,00

RECINTOS

<u>REFERENCIA SIGPAC</u>	<u>CULTIVO S/R</u>	<u>CONV.</u>	<u>GRUPO PAGO</u>	<u>SUPERFICIE (Hectáreas)</u>			
				<u>Declarada admisible</u>	<u>Conv. SIGPAC</u>	<u>Control C.(5)</u>	<u>Determinada Certificada</u>
14-072-005-00002-002	200090 R	NO	HORTICOLAS	0,34		0,34	0,34
14-072-005-00072-001	200100 R	NO	HORTICOLAS	0,06		0,05	0,06
14-072-010-00060-001	200090 R	NO	HORTICOLAS	1,00		1,00	1,00
14-072-011-00628-001	200090 R	NO	HORTICOLAS	0,19		0,19	0,19
14-072-012-00350-002	200090 R	NO	HORTICOLAS	1,46		1,42	1,46

1. Reducciones previstas por sobredeclaración, artículo 16 del Reglamento (UE) nº 65/2011

2. Resolución de 3 de agosto de 2012 de la Dirección General de Fondos Agrarios (BOJA nº 159, 14 de agosto de 2012)

3. Superficie declarada admisible tras el ajuste con la conversión SIGPAC para el grupo de pago de herbáceos.

4. Menor valor entre la superficie declarada admisible tras el ajuste con la conversión SIGPAC y la comprometida admisible para el resto de grupos de pago

5. Se calcula sobre la superficie declarada reducida

6. Superficie de cultivo válido para la ayuda determinada en campo para el grupo de pago de herbáceos.

7. Superficie de cultivo válido para la ayuda determinada en campo tras el ajuste con la superficie comprometida admisible para el resto de grupos de pago

* Ayuda cofinanciada a través del Plan de Reestructuración del Tabaco de Andalucía contemplado en el Programa de Desarrollo Rural de Andalucía (2007-2013)

<u>APELLIDOS Y NOMBRE / RAZÓN SOCIAL</u>	<u>NIF</u>	<u>EXPEDIENTE</u>	<u>ANUALIDAD DE PAGO</u>
ECOMARDON S.L.	B14657506	3029590	6ª

Resumen de superficies

<u>GRUPO DE PAGO</u>	<u>SUPERFICIE (Hectáreas)</u>				<u>% Sobredeclaración (1)</u>
	<u>Declarada admisible</u>	<u>Comprometida</u>	<u>Declarada Reducida(3)</u>	<u>Resuelta</u>	
OLIVAR EN PENDIENTE	6,33		6,29	6,29	0,00
TOTAL	6,33	6,29	6,29	6,29	

% PENALIZACIÓN**IMPORTE (Euros)**

<u>Admisibilidad (2)</u>	<u>Presentación tardía</u>	<u>Omisión declaración</u>	<u>Condicionalidad</u>		<u>Calculado(4)</u>	<u>FEADER(EJE2)</u>	<u>MAGRAMA</u>	<u>CAPDER</u>	<u>Total</u>
0,00	0,00	0,00	0,00	Pago realizado		912,55	83,61	144,52	1.140,68
				A pagar		764,92	70,09	121,14	956,15
				TOTAL	2.096,83	1.677,47	153,70	265,66	2.096,83

RECINTOS

<u>REFERENCIA SIGPAC</u>	<u>CULTIVO</u>	<u>S/R</u>	<u>CONV.</u>	<u>GRUPO PAGO</u>	<u>Declarada admisible</u>	<u>Conv. SIGPAC</u>	<u>Control C.(5)</u>	<u>Determinada</u>	<u>Certificada</u>
14-042-025-00158-002	101000	S	NO	OLIVAR EN PENDIENTE	2,75			2,75	2,75
14-042-025-00195-002	101000	S	NO	OLIVAR EN PENDIENTE	3,58			3,54	3,58

<u>APELLIDOS Y NOMBRE / RAZÓN SOCIAL</u>	<u>NIF</u>	<u>EXPEDIENTE</u>	<u>ANUALIDAD DE PAGO</u>
EL REDONDILLO CB	E14718787	3003735	4ª

Resumen de superficies

<u>GRUPO DE PAGO</u>	<u>SUPERFICIE (Hectáreas)</u>				<u>% Sobredeclaración (1)</u>
	<u>Declarada admisible</u>	<u>Comprometida</u>	<u>Declarada Reducida(3)</u>	<u>Resuelta</u>	
OLIVAR EN PENDIENTE	27,07		26,95	26,95	0,00
TOTAL	27,07	26,95	26,95	26,95	

% PENALIZACIÓN**IMPORTE (Euros)**

<u>Admisibilidad (2)</u>	<u>Presentación tardía</u>	<u>Omisión declaración</u>	<u>Condicionalidad</u>		<u>Calculado(4)</u>	<u>FEADER(EJE2)</u>	<u>MAGRAMA</u>	<u>CAPDER</u>	<u>Total</u>
0,00	0,00	0,00	0,00	Pago realizado		4.887,32	447,80	774,03	6.109,15
				A pagar		2.299,92	210,73	364,25	2.874,90
				TOTAL	8.984,05	7.187,24	658,53	1.138,28	8.984,05

RECINTOS

<u>REFERENCIA SIGPAC</u>	<u>CULTIVO</u>	<u>S/R</u>	<u>CONV.</u>	<u>GRUPO PAGO</u>	<u>Declarada admisible</u>	<u>Conv. SIGPAC</u>	<u>Control C.(5)</u>	<u>Determinada</u>	<u>Certificada</u>
14-007-008-00036-003	101000	S	NO	OLIVAR EN PENDIENTE	0,15			0,15	0,15
14-007-008-00148-001	101000	S	NO	OLIVAR EN PENDIENTE	7,29			7,29	7,29
14-007-008-00149-002	101000	S	NO	OLIVAR EN PENDIENTE	13,43			13,32	13,43
14-019-004-00023-003	101000	S	NO	OLIVAR EN PENDIENTE	1,84	1,84		1,84	1,84
14-019-004-00070-002	101000	S	NO	OLIVAR EN PENDIENTE	4,36			4,36	4,36



1. Reducciones previstas por sobredeclaración, artículo 16 del Reglamento (UE) nº 65/2011

2. Resolución de 3 de agosto de 2012 de la Dirección General de Fondos Agrarios (BOJA nº 159, 14 de agosto de 2012)

3. Superficie declarada admisible tras el ajuste con la conversión SIGPAC para el grupo de pago de herbáceos.

4. Menor valor entre la superficie declarada admisible tras el ajuste con la conversión SIGPAC y la comprometida admisible para el resto de grupos de pago

5. Se calcula sobre la superficie declarada reducida

6. Superficie de cultivo válido para la ayuda determinada en campo para el grupo de pago de herbáceos.

7. Superficie de cultivo válido para la ayuda determinada en campo tras el ajuste con la superficie comprometida admisible para el resto de grupos de pago

* Ayuda cofinanciada a través del Plan de Reestructuración del Tabaco de Andalucía contemplado en el Programa de Desarrollo Rural de Andalucía (2007-2013)

<u>APELLIDOS Y NOMBRE / RAZÓN SOCIAL</u>	<u>NIF</u>	<u>EXPEDIENTE</u>	<u>ANUALIDAD DE PAGO</u>
ESCOBAR DE LA TORRE JOSE SEBASTIAN	30428817R	3018022	4ª

Resumen de superficies

<u>GRUPO DE PAGO</u>	<u>SUPERFICIE (Hectáreas)</u>				<u>% Sobredeclaración (1)</u>
	<u>Declarada admisible</u>	<u>Comprometida</u>	<u>Declarada Reducida(3)</u>	<u>Resuelta</u>	
OLIVAR EN PENDIENTE	3,70		3,70	3,70	0,00
TOTAL	3,70	3,70	3,70	3,70	

% PENALIZACIÓN**IMPORTE (Euros)**

<u>Admisibilidad (2)</u>	<u>Presentación tardía</u>	<u>Omisión declaración</u>	<u>Condicionalidad</u>		<u>Calculado(4)</u>	<u>FEADER(EJE2)</u>	<u>MAGRAMA</u>	<u>CAPDER</u>	<u>Total</u>
0,00	0,00	0,00	0,00	Pago realizado		670,98	61,48	106,27	838,73
				A pagar		315,76	28,93	50,01	394,70
				TOTAL	1.233,43	986,74	90,41	156,28	1.233,43

RECINTOS

<u>REFERENCIA SIGPAC</u>	<u>CULTIVO S/R</u>	<u>CONV.</u>	<u>GRUPO PAGO</u>	<u>Declarada admisible</u>	<u>SUPERFICIE (Hectáreas)</u>	<u>Conv. SIGPAC</u>	<u>Control C.(5)</u>	<u>Determinada</u>	<u>Certificada</u>
14-073-007-00110-001	101000 S	NO	OLIVAR EN PENDIENTE	1,46			1,46	1,46	
14-073-007-00120-001	101000 S	NO	OLIVAR EN PENDIENTE	2,24			2,24	2,24	

<u>APELLIDOS Y NOMBRE / RAZÓN SOCIAL</u>	<u>NIF</u>	<u>EXPEDIENTE</u>	<u>ANUALIDAD DE PAGO</u>
ESCOBAR PADILLA ANTONIO MANUEL	30831304B	3032431	4ª

Resumen de superficies

<u>GRUPO DE PAGO</u>	<u>SUPERFICIE (Hectáreas)</u>				<u>% Sobredeclaración (1)</u>
	<u>Declarada admisible</u>	<u>Comprometida</u>	<u>Declarada Reducida(3)</u>	<u>Resuelta</u>	
OLIVAR EN PENDIENTE	4,74		4,73	4,73	0,00
TOTAL	4,74	4,73	4,73	4,73	

% PENALIZACIÓN**IMPORTE (Euros)**

<u>Admisibilidad (2)</u>	<u>Presentación tardía</u>	<u>Omisión declaración</u>	<u>Condicionalidad</u>		<u>Calculado(4)</u>	<u>FEADER(EJE2)</u>	<u>MAGRAMA</u>	<u>CAPDER</u>	<u>Total</u>
0,00	0,00	0,00	0,00	A pagar	1.576,79	1.261,43	115,58	199,78	1.576,79

RECINTOS

<u>REFERENCIA SIGPAC</u>	<u>CULTIVO S/R</u>	<u>CONV.</u>	<u>GRUPO PAGO</u>	<u>Declarada admisible</u>	<u>SUPERFICIE (Hectáreas)</u>	<u>Conv. SIGPAC</u>	<u>Control C.(5)</u>	<u>Determinada</u>	<u>Certificada</u>
14-047-008-00026-004	101000 S	SI	OLIVAR EN PENDIENTE	0,22			0,22	0,22	
14-047-008-00026-005	101000 S	SI	OLIVAR EN PENDIENTE	0,09			0,09	0,09	
14-047-008-00026-006	101000 S	SI	OLIVAR EN PENDIENTE	2,28			2,28	2,28	
14-047-008-00026-007	101000 S	SI	OLIVAR EN PENDIENTE	0,03			0,03	0,03	
14-047-008-00026-008	101000 S	SI	OLIVAR EN PENDIENTE	0,06			0,06	0,06	
14-047-008-00026-019	101000 S	NO	OLIVAR EN PENDIENTE	0,23			0,23	0,23	
14-047-008-00026-020	101000 S	NO	OLIVAR EN PENDIENTE	0,30			0,29	0,30	
14-047-008-00026-022	101000 S	NO	OLIVAR EN PENDIENTE	1,53			1,53	1,53	



1. Reducciones previstas por sobredeclaración, artículo 16 del Reglamento (UE) nº 65/2011

2. Resolución de 3 de agosto de 2012 de la Dirección General de Fondos Agrarios (BOJA nº 159, 14 de agosto de 2012)

3. Superficie declarada admisible tras el ajuste con la conversión SIGPAC para el grupo de pago de herbáceos.

4. Menor valor entre la superficie declarada admisible tras el ajuste con la conversión SIGPAC y la comprometida admisible para el resto de grupos de pago

5. Se calcula sobre la superficie declarada reducida

6. Superficie de cultivo válido para la ayuda determinada en campo para el grupo de pago de herbáceos.

7. Superficie de cultivo válido para la ayuda determinada en campo tras el ajuste con la superficie comprometida admisible para el resto de grupos de pago

* Ayuda cofinanciada a través del Plan de Reestructuración del Tabaco de Andalucía contemplado en el Programa de Desarrollo Rural de Andalucía (2007-2013)

<u>APELLIDOS Y NOMBRE / RAZÓN SOCIAL</u>	<u>NIF</u>	<u>EXPEDIENTE</u>	<u>ANUALIDAD DE PAGO</u>
ESCRIBANO APARICIO ANGELES	30111138K	3005823	7ª

Resumen de superficies

<u>GRUPO DE PAGO</u>	<u>SUPERFICIE (Hectáreas)</u>				<u>% Sobredeclaración (1)</u>
	<u>Declarada admisible</u>	<u>Comprometida</u>	<u>Declarada Reducida(3)</u>	<u>Resuelta</u>	
OLIVAR EN PENDIENTE	20,22		19,64	19,64	0,00
TOTAL	20,22	19,64	19,64	19,64	

% PENALIZACIÓN**IMPORTE (Euros)**

<u>Admisibilidad (2)</u>	<u>Presentación tardía</u>	<u>Omisión declaración</u>	<u>Condicionabilidad</u>		<u>Calculado(4)</u>	<u>FEADER(EJE2)</u>	<u>MAGRAMA</u>	<u>CAPDER</u>	<u>Total</u>
0,00	0,00	0,00	0,00	Pago realizado		3.561,67	326,34	564,08	4.452,09
				A pagar		1.676,08	153,57	265,45	2.095,10
				TOTAL	6.547,19	5.237,75	479,91	829,53	6.547,19

RECINTOS

<u>REFERENCIA SIGPAC</u>	<u>CULTIVO</u>	<u>S/R</u>	<u>CONV.</u>	<u>GRUPO PAGO</u>	<u>Declarada admisible</u>	<u>Conv. SIGPAC</u>	<u>SUPERFICIE (Hectáreas)</u>	<u>Control C.(5)</u>	<u>Determinada</u>	<u>Certificada</u>
14-054-044-00026-002	101000	S	NO	OLIVAR EN PENDIENTE	11,17			11,17	11,17	11,17
14-054-044-00026-005	101000	S	NO	OLIVAR EN PENDIENTE	2,33			2,33	2,33	2,33
14-054-044-00026-006	101000	S	NO	OLIVAR EN PENDIENTE	4,86			4,86	4,86	4,86
14-054-044-00034-001	101000	S	NO	OLIVAR EN PENDIENTE	1,86			1,85	1,86	1,86

<u>APELLIDOS Y NOMBRE / RAZÓN SOCIAL</u>	<u>NIF</u>	<u>EXPEDIENTE</u>	<u>ANUALIDAD DE PAGO</u>
ESCRIBANO CAMACHO JOSE	30479976P	3037844	4ª

Resumen de superficies

<u>GRUPO DE PAGO</u>	<u>SUPERFICIE (Hectáreas)</u>				<u>% Sobredeclaración (1)</u>
	<u>Declarada admisible</u>	<u>Comprometida</u>	<u>Declarada Reducida(3)</u>	<u>Resuelta</u>	
OLIVAR EN PENDIENTE	2,73		2,71	2,71	0,00
TOTAL	2,73	2,71	2,71	2,71	

% PENALIZACIÓN**IMPORTE (Euros)**

<u>Admisibilidad (2)</u>	<u>Presentación tardía</u>	<u>Omisión declaración</u>	<u>Condicionabilidad</u>		<u>Calculado(4)</u>	<u>FEADER(EJE2)</u>	<u>MAGRAMA</u>	<u>CAPDER</u>	<u>Total</u>
0,00	0,00	0,00	0,00	Pago realizado		491,46	45,03	77,83	614,32
				A pagar		231,27	21,19	36,63	289,09
				TOTAL	903,41	722,73	66,22	114,46	903,41

RECINTOS

<u>REFERENCIA SIGPAC</u>	<u>CULTIVO</u>	<u>S/R</u>	<u>CONV.</u>	<u>GRUPO PAGO</u>	<u>Declarada admisible</u>	<u>Conv. SIGPAC</u>	<u>SUPERFICIE (Hectáreas)</u>	<u>Control C.(5)</u>	<u>Determinada</u>	<u>Certificada</u>
14-047-008-00069-005	101000	S	NO	OLIVAR EN PENDIENTE	0,01			0,01	0,01	0,01
14-047-008-00069-006	101000	S	NO	OLIVAR EN PENDIENTE	0,58			0,58	0,58	0,58
14-047-008-00069-010	101000	S	NO	OLIVAR EN PENDIENTE	0,22			0,22	0,22	0,22
14-047-008-00069-011	101000	S	NO	OLIVAR EN PENDIENTE	0,96	0,96		0,96	0,96	0,96
14-047-008-00069-012	101000	S	NO	OLIVAR EN PENDIENTE	0,24			0,24	0,24	0,24
14-047-008-00069-013	101000	S	NO	OLIVAR EN PENDIENTE	0,02			0,02	0,02	0,02
14-047-008-00069-014	101000	S	NO	OLIVAR EN PENDIENTE	0,03			0,03	0,03	0,03
14-047-008-00111-005	101000	S	NO	OLIVAR EN PENDIENTE	0,07			0,07	0,07	0,07
14-047-008-00111-011	101000	S	NO	OLIVAR EN PENDIENTE	0,11			0,11	0,11	0,11
14-047-008-00111-012	101000	S	NO	OLIVAR EN PENDIENTE	0,03			0,03	0,03	0,03
14-047-008-00111-013	101000	S	NO	OLIVAR EN PENDIENTE	0,31			0,31	0,31	0,31
14-047-008-00111-014	101000	S	NO	OLIVAR EN PENDIENTE	0,15			0,15	0,15	0,15

1. Reducciones previstas por sobredeclaración, artículo 16 del Reglamento (UE) nº 65/2011

2. Resolución de 3 de agosto de 2012 de la Dirección General de Fondos Agrarios (BOJA nº 159, 14 de agosto de 2012)

3. Superficie declarada admisible tras el ajuste con la conversión SIGPAC para el grupo de pago de herbáceos.

4. Menor valor entre la superficie declarada admisible tras el ajuste con la conversión SIGPAC y la comprometida admisible para el resto de grupos de pago

5. Se calcula sobre la superficie declarada reducida

6. Superficie de cultivo válido para la ayuda determinada en campo para el grupo de pago de herbáceos.

7. Superficie de cultivo válido para la ayuda determinada en campo tras el ajuste con la superficie comprometida admisible para el resto de grupos de pago

* Ayuda cofinanciada a través del Plan de Reestructuración del Tabaco de Andalucía contemplado en el Programa de Desarrollo Rural de Andalucía (2007-2013)

<u>APELLIDOS Y NOMBRE / RAZÓN SOCIAL</u>	<u>NIF</u>	<u>EXPEDIENTE</u>	<u>ANUALIDAD DE PAGO</u>
ESCRIBANO FLORES PEDRO	80115555T	3010785	4ª

Resumen de superficies

<u>GRUPO DE PAGO</u>	<u>SUPERFICIE (Hectáreas)</u>				<u>% Sobredeclaración (1)</u>
	<u>Declarada admisible</u>	<u>Comprometida</u>	<u>Declarada Reducida(3)</u>	<u>Resuelta</u>	
OLIVAR EN PENDIENTE	2,54		2,54	2,54	0,00
TOTAL	2,54	2,54	2,54	2,54	

% PENALIZACIÓN**IMPORTE (Euros)**

<u>Admisibilidad (2)</u>	<u>Presentación tardía</u>	<u>Omisión declaración</u>	<u>Condicionalidad</u>		<u>Calculado(4)</u>	<u>FEADER(EJE2)</u>	<u>MAGRAMA</u>	<u>CAPDER</u>	<u>Total</u>
50,00	0,00	0,00	0,00	Pago realizado		230,32	21,10	36,48	287,90
				A pagar		108,38	9,93	17,16	135,47
				TOTAL	846,73	338,70	31,03	53,64	423,37

RECINTOS

<u>REFERENCIA SIGPAC</u>	<u>CULTIVO</u>	<u>S/R</u>	<u>CONV.</u>	<u>GRUPO PAGO</u>	<u>Declarada admisible</u>	<u>SUPERFICIE (Hectáreas)</u>	<u>Conv. SIGPAC</u>	<u>Control C.(5)</u>	<u>Determinada</u>	<u>Certificada</u>
14-047-003-00006-002	101000	S	NO	OLIVAR EN PENDIENTE	1,40			1,40	1,40	
14-047-003-00006-005	101000	S		OLIVAR EN PENDIENTE	0,53			0,53	0,00	
14-047-003-00071-001	101000	S	NO	OLIVAR EN PENDIENTE	0,61			0,61	0,61	

INCIDENCIA DESCRIPCIÓN

73103 El recinto declarado no cumple con las normas de producción ecológica (compromiso anexo 1, Orden 24 marzo 2011)

Recinto:14-047-003-00006-005 Cultivo:101000 OLIVAR-SIN VARIEDAD Secano

<u>Id. Com</u>	<u>Compromiso</u>	<u>% admisibilidad</u>
C1_03	Cumplir con las normas de producción establecidas en el Reglamento (CE) nº 834/2007, del Consejo, de 28 de junio de 2007, que regula la producción ecológica.	50,00

<u>APELLIDOS Y NOMBRE / RAZÓN SOCIAL</u>	<u>NIF</u>	<u>EXPEDIENTE</u>	<u>ANUALIDAD DE PAGO</u>
ESQUINAS FERNANDEZ ISABEL	75694182D	3042250	7ª

Resumen de superficies

<u>GRUPO DE PAGO</u>	<u>SUPERFICIE (Hectáreas)</u>				<u>% Sobredeclaración (1)</u>
	<u>Declarada admisible</u>	<u>Comprometida</u>	<u>Declarada Reducida(3)</u>	<u>Resuelta</u>	
OLIVAR	4,05		3,63	3,63	0,00
TOTAL	4,05	3,63	3,63	3,63	

% PENALIZACIÓN**IMPORTE (Euros)**

<u>Admisibilidad (2)</u>	<u>Presentación tardía</u>	<u>Omisión declaración</u>	<u>Condicionalidad</u>		<u>Calculado(4)</u>	<u>FEADER(EJE2)</u>	<u>MAGRAMA</u>	<u>CAPDER</u>	<u>Total</u>
0,00	0,00	0,00	0,00	Pago realizado		480,39	44,02	76,08	600,49
				A pagar		226,06	20,71	35,81	282,58
				TOTAL	883,07	706,45	64,73	111,89	883,07

RECINTOS

<u>REFERENCIA SIGPAC</u>	<u>CULTIVO</u>	<u>S/R</u>	<u>CONV.</u>	<u>GRUPO PAGO</u>	<u>Declarada admisible</u>	<u>SUPERFICIE (Hectáreas)</u>	<u>Conv. SIGPAC</u>	<u>Control C.(5)</u>	<u>Determinada</u>	<u>Certificada</u>
14-035-016-00019-001	101000	S	NO	OLIVAR	1,34			1,26	1,34	
14-035-017-00130-001	101000	S	NO	OLIVAR	1,19			1,19	1,19	
14-035-017-00131-002	101000	S	NO	OLIVAR	0,92			0,91	0,96	
14-035-017-00769-001	101000	S	NO	OLIVAR	0,60			0,54	0,60	

1. Reducciones previstas por sobredeclaración, artículo 16 del Reglamento (UE) nº 65/2011

2. Resolución de 3 de agosto de 2012 de la Dirección General de Fondos Agrarios (BOJA nº 159, 14 de agosto de 2012)

3. Superficie declarada admisible tras el ajuste con la conversión SIGPAC para el grupo de pago de herbáceos.

Menor valor entre la superficie declarada admisible tras el ajuste con la conversión SIGPAC y la comprometida admisible para el resto de grupos de pago

4. Se calcula sobre la superficie declarada reducida

5. Superficie de cultivo válido para la ayuda determinada en campo para el grupo de pago de herbáceos.

Superficie de cultivo válido para la ayuda determinada en campo tras el ajuste con la superficie comprometida admisible para el resto de grupos de pago

* Ayuda cofinanciada a través del Plan de Reestructuración del Tabaco de Andalucía contemplado en el Programa de Desarrollo Rural de Andalucía (2007-2013)

<u>APELLIDOS Y NOMBRE / RAZÓN SOCIAL</u>	<u>NIF</u>	<u>EXPEDIENTE</u>	<u>ANUALIDAD DE PAGO</u>
ESQUINAS LUJÁN TRÁNSITO	30193012S	3036955	4ª

Resumen de superficies

<u>GRUPO DE PAGO</u>	<u>SUPERFICIE (Hectáreas)</u>				<u>% Sobredeclaración (1)</u>
	<u>Declarada admisible</u>	<u>Comprometida</u>	<u>Declarada Reducida(3)</u>	<u>Resuelta</u>	
OLIVAR EN PENDIENTE	2,95		2,95	2,95	0,00
TOTAL	2,95	2,95	2,95	2,95	

% PENALIZACIÓN**IMPORTE (Euros)**

<u>Admisibilidad (2)</u>	<u>Presentación tardía</u>	<u>Omisión declaración</u>	<u>Condicionidad</u>		<u>Calculado(4)</u>	<u>FEADER(EJE2)</u>	<u>MAGRAMA</u>	<u>CAPDER</u>	<u>Total</u>
0,00	0,00	0,00	0,00	Pago realizado		534,98	49,01	84,73	668,72
				A pagar		251,75	23,07	39,87	314,69
				TOTAL	983,41	786,73	72,08	124,60	983,41

RECINTOS

<u>REFERENCIA SIGPAC</u>	<u>CULTIVO S/R</u>	<u>CONV.</u>	<u>GRUPO PAGO</u>	<u>Declarada admisible</u>	<u>SUPERFICIE (Hectáreas)</u>	<u>Conv. SIGPAC</u>	<u>Control C.(5)</u>	<u>Determinada</u>	<u>Certificada</u>
14-032-001-00202-001	101000 S	SI	OLIVAR EN PENDIENTE	2,95				2,95	2,95

<u>APELLIDOS Y NOMBRE / RAZÓN SOCIAL</u>	<u>NIF</u>	<u>EXPEDIENTE</u>	<u>ANUALIDAD DE PAGO</u>
EXPLOT. ECOLOGICAS PEÑA EL AGUILA,	B14832224	3027669	7ª

Resumen de superficies

<u>GRUPO DE PAGO</u>	<u>SUPERFICIE (Hectáreas)</u>				<u>% Sobredeclaración (1)</u>
	<u>Declarada admisible</u>	<u>Comprometida</u>	<u>Declarada Reducida(3)</u>	<u>Resuelta</u>	
OLIVAR EN PENDIENTE	35,14		35,14	35,14	0,00
TOTAL	35,14	38,68	35,14	35,14	

% PENALIZACIÓN**IMPORTE (Euros)**

<u>Admisibilidad (2)</u>	<u>Presentación tardía</u>	<u>Omisión declaración</u>	<u>Condicionidad</u>		<u>Calculado(4)</u>	<u>FEADER(EJE2)</u>	<u>MAGRAMA</u>	<u>CAPDER</u>	<u>Total</u>
10,00	0,00	0,00	0,00	Pago realizado		5.735,30	525,50	908,33	7.169,13
				A pagar		2.698,97	247,29	427,45	3.373,71
				TOTAL	11.714,27	8.434,27	772,79	1.335,78	10.542,84

RECINTOS

<u>REFERENCIA SIGPAC</u>	<u>CULTIVO S/R</u>	<u>CONV.</u>	<u>GRUPO PAGO</u>	<u>Declarada admisible</u>	<u>SUPERFICIE (Hectáreas)</u>	<u>Conv. SIGPAC</u>	<u>Control C.(5)</u>	<u>Determinada</u>	<u>Certificada</u>
14-054-045-00029-004	101000 S	NO	OLIVAR EN PENDIENTE	3,50		3,50		3,50	3,50
14-054-045-00029-010	101000 S		OLIVAR EN PENDIENTE	1,07		1,07		1,07	0,00
14-054-050-00011-003	101000 S	NO	OLIVAR EN PENDIENTE	30,57				30,57	33,21

INCIDENCIA DESCRIPCIÓN

73103 El recinto declarado no cumple con las normas de producción ecológica (compromiso anexo 1, Orden 24 marzo 2011)

Recinto:14-054-045-00029-010 Cultivo:101000 OLIVAR-SIN VARIEDAD Secano

<u>Id. Com</u>	<u>Compromiso</u>	<u>% admisibilidad</u>
C1_03	Cumplir con las normas de producción establecidas en el Reglamento (CE) nº 834/2007, del Consejo, de 28 de junio de 2007, que regula la producción ecológica.	10,00

1. Reducciones previstas por sobredeclaración, artículo 16 del Reglamento (UE) nº 65/2011

2. Resolución de 3 de agosto de 2012 de la Dirección General de Fondos Agrarios (BOJA nº 159, 14 de agosto de 2012)

3. Superficie declarada admisible tras el ajuste con la conversión SIGPAC para el grupo de pago de herbáceos.

Menor valor entre la superficie declarada admisible tras el ajuste con la conversión SIGPAC y la comprometida admisible para el resto de grupos de pago

4. Se calcula sobre la superficie declarada reducida

5. Superficie de cultivo válido para la ayuda determinada en campo para el grupo de pago de herbáceos.

Superficie de cultivo válido para la ayuda determinada en campo tras el ajuste con la superficie comprometida admisible para el resto de grupos de pago

* Ayuda cofinanciada a través del Plan de Reestructuración del Tabaco de Andalucía contemplado en el Programa de Desarrollo Rural de Andalucía (2007-2013)

<u>APELLIDOS Y NOMBRE / RAZÓN SOCIAL</u>	<u>NIF</u>	<u>EXPEDIENTE</u>	<u>ANUALIDAD DE PAGO</u>
EXPLOTACIONES BALLESTEROS	J14630057	3043116	7ª

Resumen de superficies

<u>GRUPO DE PAGO</u>	<u>SUPERFICIE (Hectáreas)</u>				<u>% Sobredeclaración (1)</u>
	<u>Declarada admisible</u>	<u>Comprometida</u>	<u>Declarada Reducida(3)</u>	<u>Resuelta</u>	
OLIVAR EN PENDIENTE	48,70		48,70	48,70	0,00
TOTAL	48,70	49,08	48,70	48,70	

% PENALIZACIÓN**IMPORTE (Euros)**

<u>Admisibilidad (2)</u>	<u>Presentación tardía</u>	<u>Omisión declaración</u>	<u>Condicionabilidad</u>		<u>Calculado(4)</u>	<u>FEADER(EJE2)</u>	<u>MAGRAMA</u>	<u>CAPDER</u>	<u>Total</u>
0,00	0,00	0,00	0,00	Pago realizado		8.831,64	809,20	1.398,71	11.039,55
				A pagar		4.156,06	380,80	658,22	5.195,08
				TOTAL	16.234,63	12.987,70	1.190,00	2.056,93	16.234,63

RECINTOS

<u>REFERENCIA SIGPAC</u>	<u>CULTIVO</u>	<u>S/R</u>	<u>CONV.</u>	<u>GRUPO PAGO</u>	<u>Declarada admisible</u>	<u>SUPERFICIE (Hectáreas)</u>			
					<u>Conv. SIGPAC</u>	<u>Control C.(5)</u>	<u>Determinada</u>	<u>Certificada</u>	
14-054-049-00060-002	101000	S	NO	OLIVAR EN PENDIENTE	3,91	4,01		3,91	4,01
14-054-049-00060-010	101000	S	NO	OLIVAR EN PENDIENTE	2,06			2,06	2,06
14-054-049-00060-012	101000	S	NO	OLIVAR EN PENDIENTE	0,02			0,02	0,02
14-054-058-00147-002	101000	S	NO	OLIVAR EN PENDIENTE	19,18			19,18	19,18
14-054-059-00041-003	101000	S	NO	OLIVAR EN PENDIENTE	15,63			15,63	15,63
14-054-059-00041-012	101000	S	NO	OLIVAR EN PENDIENTE	7,89			7,89	7,89
14-054-059-00041-014	101000	S	NO	OLIVAR EN PENDIENTE	0,01			0,01	0,01

<u>APELLIDOS Y NOMBRE / RAZÓN SOCIAL</u>	<u>NIF</u>	<u>EXPEDIENTE</u>	<u>ANUALIDAD DE PAGO</u>
EXPLOTACIONES ECOLOGICAS LA VEGA,	B14916555	3036785	4ª

Resumen de superficies

<u>GRUPO DE PAGO</u>	<u>SUPERFICIE (Hectáreas)</u>				<u>% Sobredeclaración (1)</u>
	<u>Declarada admisible</u>	<u>Comprometida</u>	<u>Declarada Reducida(3)</u>	<u>Resuelta</u>	
OLIVAR EN PENDIENTE	46,42		46,42	46,42	0,00
TOTAL	46,42	47,61	46,42	46,42	

% PENALIZACIÓN**IMPORTE (Euros)**

<u>Admisibilidad (2)</u>	<u>Presentación tardía</u>	<u>Omisión declaración</u>	<u>Condicionabilidad</u>		<u>Calculado(4)</u>	<u>FEADER(EJE2)</u>	<u>MAGRAMA</u>	<u>CAPDER</u>	<u>Total</u>
0,00	0,00	0,00	0,00	Pago realizado		6.313,62	578,48	999,93	7.892,03
				A pagar		6.066,03	555,80	960,71	7.582,54
				TOTAL	15.474,57	12.379,65	1.134,28	1.960,64	15.474,57

RECINTOS

<u>REFERENCIA SIGPAC</u>	<u>CULTIVO</u>	<u>S/R</u>	<u>CONV.</u>	<u>GRUPO PAGO</u>	<u>Declarada admisible</u>	<u>SUPERFICIE (Hectáreas)</u>			
					<u>Conv. SIGPAC</u>	<u>Control C.(5)</u>	<u>Determinada</u>	<u>Certificada</u>	
14-047-002-00056-001	101000	S	NO	OLIVAR EN PENDIENTE	35,43	35,43		35,43	35,43
14-047-002-00056-006	101000	S	NO	OLIVAR EN PENDIENTE	6,37	6,37		6,37	6,37
14-047-002-00056-008	101000	S	NO	OLIVAR EN PENDIENTE	4,62	4,62		4,62	4,62

INCIDENCIA DESCRIPCIÓN

73105 Cultivo, variedad, régimen y/o uso del recinto SIGPAC no compatible con la submedida (anexo 9, Orden 24 marzo 2011)
 Recinto:14-047-002-00056-004 Cultivo:101000 OLIVAR-SIN VARIEDAD Secano Uso Sigpac:IM

1. Reducciones previstas por sobredeclaración, artículo 16 del Reglamento (UE) nº 65/2011

2. Resolución de 3 de agosto de 2012 de la Dirección General de Fondos Agrarios (BOJA nº 159, 14 de agosto de 2012)

3. Superficie declarada admisible tras el ajuste con la conversión SIGPAC para el grupo de pago de herbáceos.

4. Menor valor entre la superficie declarada admisible tras el ajuste con la conversión SIGPAC y la comprometida admisible para el resto de grupos de pago

5. Se calcula sobre la superficie declarada reducida

6. Superficie de cultivo válido para la ayuda determinada en campo para el grupo de pago de herbáceos.

7. Superficie de cultivo válido para la ayuda determinada en campo tras el ajuste con la superficie comprometida admisible para el resto de grupos de pago

* Ayuda cofinanciada a través del Plan de Reestructuración del Tabaco de Andalucía contemplado en el Programa de Desarrollo Rural de Andalucía (2007-2013)

<u>APELLIDOS Y NOMBRE / RAZÓN SOCIAL</u>	<u>NIF</u>	<u>EXPEDIENTE</u>	<u>ANUALIDAD DE PAGO</u>
FAMILIA SPINOLA PRIETO, S.C.	J14538102	3029997	7ª

Resumen de superficies

<u>GRUPO DE PAGO</u>	<u>SUPERFICIE (Hectáreas)</u>				<u>% Sobredeclaración (1)</u>
	<u>Declarada admisible</u>	<u>Comprometida</u>	<u>Declarada Reducida(3)</u>	<u>Resuelta</u>	
OLIVAR EN PENDIENTE	55,53		55,53	55,53	0,00
TOTAL	55,53	56,43	55,53	55,53	

% PENALIZACIÓN**IMPORTE (Euros)**

<u>Admisibilidad (2)</u>	<u>Presentación tardía</u>	<u>Omisión declaración</u>	<u>Condicionalidad</u>		<u>Calculado(4)</u>	<u>FEADER(EJE2)</u>	<u>MAGRAMA</u>	<u>CAPDER</u>	<u>Total</u>
50,00	0,00	0,00	0,00	Pago realizado		4.834,55	442,97	765,67	6.043,19
				A pagar		2.275,08	208,45	360,32	2.843,85
				TOTAL	17.774,09	7.109,63	651,42	1.125,99	8.887,04

RECINTOS

<u>REFERENCIA SIGPAC</u>	<u>CULTIVO S/R</u>	<u>CONV.</u>	<u>GRUPO PAGO</u>	<u>SUPERFICIE (Hectáreas)</u>			
				<u>Declarada admisible</u>	<u>Conv. SIGPAC</u>	<u>Control C.(5)</u>	<u>Determinada Certificada</u>
14-005-004-00011-004	101000 S	NO	OLIVAR EN PENDIENTE	14,79		14,79	14,79
14-036-021-00002-003	101000 S	NO	OLIVAR EN PENDIENTE	5,65		5,65	5,65
14-036-021-00002-005	101000 S	NO	OLIVAR EN PENDIENTE	25,91		25,91	30,63
14-036-021-00002-055	101000 S		OLIVAR EN PENDIENTE	9,18		9,18	0,00

INCIDENCIA DESCRIPCIÓN

73103	El recinto declarado no cumple con las normas de producción ecológica (compromiso anexo 1, Orden 24 marzo 2011) Recinto:14-036-021-00002-007 Cultivo:101000 OLIVAR-SIN VARIEDAD Secano Recinto:14-036-021-00002-055 Cultivo:101000 OLIVAR-SIN VARIEDAD Secano
73105	Cultivo, variedad, régimen y/o uso del recinto SIGPAC no compatible con la submedida (anexo 9, Orden 24 marzo 2011) Recinto:14-036-021-00002-007 Cultivo:101000 OLIVAR-SIN VARIEDAD Secano Uso Sigpac:PA
73106	Recinto declarado no comprometido Recinto:14-036-021-00002-007 Cultivo:101000 OLIVAR-SIN VARIEDAD Secano

<u>Id. Com</u>	<u>Compromiso</u>	<u>% admisibilidad</u>
C1_03	Cumplir con las normas de producción establecidas en el Reglamento (CE) nº 834/2007, del Consejo, de 28 de junio de 2007, que regula la producción ecológica.	50,00



1. Reducciones previstas por sobredeclaración, artículo 16 del Reglamento (UE) nº 65/2011

2. Resolución de 3 de agosto de 2012 de la Dirección General de Fondos Agrarios (BOJA nº 159, 14 de agosto de 2012)

3. Superficie declarada admisible tras el ajuste con la conversión SIGPAC para el grupo de pago de herbáceos.

Menor valor entre la superficie declarada admisible tras el ajuste con la conversión SIGPAC y la comprometida admisible para el resto de grupos de pago

4. Se calcula sobre la superficie declarada reducida

5. Superficie de cultivo válido para la ayuda determinada en campo para el grupo de pago de herbáceos.

Superficie de cultivo válido para la ayuda determinada en campo tras el ajuste con la superficie comprometida admisible para el resto de grupos de pago

* Ayuda cofinanciada a través del Plan de Reestructuración del Tabaco de Andalucía contemplado en el Programa de Desarrollo Rural de Andalucía (2007-2013)

<u>APELLIDOS Y NOMBRE / RAZÓN SOCIAL</u>	<u>NIF</u>	<u>EXPEDIENTE</u>	<u>ANUALIDAD DE PAGO</u>
FERNANDEZ AGENJO JOSE	30186682X	3016449	6ª

Resumen de superficies

<u>GRUPO DE PAGO</u>	<u>SUPERFICIE (Hectáreas)</u>				<u>% Sobredeclaración (1)</u>
	<u>Declarada admisible</u>	<u>Comprometida</u>	<u>Declarada Reducida(3)</u>	<u>Resuelta</u>	
OLIVAR EN PENDIENTE	8,19		7,75	7,75	0,00
OLIVAR	1,29		1,14	1,14	0,00
TOTAL	9,48	8,90	8,89	8,89	

% PENALIZACIÓN**IMPORTE (Euros)**

<u>Admisibilidad (2)</u>	<u>Presentación tardía</u>	<u>Omisión declaración</u>	<u>Condicionalidad</u>		<u>Calculado(4)</u>	<u>FEADER(EJE2)</u>	<u>MAGRAMA</u>	<u>CAPDER</u>	<u>Total</u>
0,00	0,00	0,00	0,00	Pago realizado		1.556,32	142,60	246,47	1.945,39
				A pagar		732,38	67,10	116,00	915,48
				TOTAL	2.860,87	2.288,70	209,70	362,47	2.860,87

RECINTOS

<u>REFERENCIA SIGPAC</u>	<u>CULTIVO</u>	<u>S/R</u>	<u>CONV.</u>	<u>GRUPO PAGO</u>	<u>Declarada admisible</u>	<u>SUPERFICIE (Hectáreas)</u>		
					<u>Conv. SIGPAC</u>	<u>Control C.(5)</u>	<u>Determinada</u>	<u>Certificada</u>
14-071-003-00201-001	101000	S	NO	OLIVAR EN PENDIENTE	0,45		0,45	0,45
14-071-003-00201-002	101000	S	NO	OLIVAR EN PENDIENTE	0,25		0,25	0,25
14-071-003-00203-001	101000	S	NO	OLIVAR EN PENDIENTE	0,35		0,35	0,35
14-071-003-00203-003	101000	S	NO	OLIVAR EN PENDIENTE	0,19		0,19	0,19
14-071-003-00205-001	101000	S	NO	OLIVAR EN PENDIENTE	3,18		3,05	3,18
14-071-003-00205-005	101000	S	NO	OLIVAR EN PENDIENTE	0,03		0,03	0,03
14-071-003-00205-006	101000	S	NO	OLIVAR EN PENDIENTE	0,05		0,04	0,05
14-071-003-00205-007	101000	S	NO	OLIVAR EN PENDIENTE	0,10		0,06	0,10
14-071-003-00205-008	101000	S	NO	OLIVAR EN PENDIENTE	0,14		0,14	0,14
14-071-003-00205-009	101000	S	NO	OLIVAR EN PENDIENTE	0,25		0,25	0,25
14-071-003-00205-010	101000	S	NO	OLIVAR EN PENDIENTE	0,27		0,27	0,27
14-071-003-00205-011	101000	S	NO	OLIVAR EN PENDIENTE	2,26		2,23	2,26
14-071-009-00001-004	101000	S	NO	OLIVAR EN PENDIENTE	0,61		0,44	0,61
14-071-009-00001-005	101000	S	NO	OLIVAR	1,29		1,14	1,29

INCIDENCIA DESCRIPCIÓN

73106 Recinto declarado no comprometido
 Recinto:14-071-003-00203-005 Cultivo:101000 OLIVAR-SIN VARIEDAD Secano



1. Reducciones previstas por sobredeclaración, artículo 16 del Reglamento (UE) nº 65/2011

2. Resolución de 3 de agosto de 2012 de la Dirección General de Fondos Agrarios (BOJA nº 159, 14 de agosto de 2012)

3. Superficie declarada admisible tras el ajuste con la conversión SIGPAC para el grupo de pago de herbáceos.

Menor valor entre la superficie declarada admisible tras el ajuste con la conversión SIGPAC y la comprometida admisible para el resto de grupos de pago

4. Se calcula sobre la superficie declarada reducida

5. Superficie de cultivo válido para la ayuda determinada en campo para el grupo de pago de herbáceos.

Superficie de cultivo válido para la ayuda determinada en campo tras el ajuste con la superficie comprometida admisible para el resto de grupos de pago

* Ayuda cofinanciada a través del Plan de Reestructuración del Tabaco de Andalucía contemplado en el Programa de Desarrollo Rural de Andalucía (2007-2013)

<u>APELLIDOS Y NOMBRE / RAZÓN SOCIAL</u>	<u>NIF</u>	<u>EXPEDIENTE</u>	<u>ANUALIDAD DE PAGO</u>
FERNANDEZ BRUNO MARIA DEL	75699549V	3004284	7ª

Resumen de superficies

<u>GRUPO DE PAGO</u>	<u>SUPERFICIE (Hectáreas)</u>				<u>% Sobredeclaración (1)</u>
	<u>Declarada admisible</u>	<u>Comprometida</u>	<u>Declarada Reducida(3)</u>	<u>Resuelta</u>	
OLIVAR EN PENDIENTE	11,82		11,73	11,73	0,00
TOTAL	11,82	11,73	11,73	11,73	

% PENALIZACIÓN**IMPORTE (Euros)**

<u>Admisibilidad (2)</u>	<u>Presentación tardía</u>	<u>Omisión declaración</u>	<u>Condicionalidad</u>		<u>Calculado(4)</u>	<u>FEADER(EJE2)</u>	<u>MAGRAMA</u>	<u>CAPDER</u>	<u>Total</u>
0,00	0,00	0,00	0,00	A pagar	3.910,31	3.128,25	286,63	495,43	3.910,31

RECINTOS

<u>REFERENCIA SIGPAC</u>	<u>CULTIVO S/R</u>	<u>CONV.</u>	<u>GRUPO PAGO</u>	<u>SUPERFICIE (Hectáreas)</u>				
				<u>Declarada admisible</u>	<u>Conv. SIGPAC</u>	<u>Control C.(5)</u>	<u>Determinada</u>	<u>Certificada</u>
14-003-033-00068-004	101000 S	NO	OLIVAR EN PENDIENTE	3,35	3,35		3,35	3,35
14-003-033-00068-005	101000 S	NO	OLIVAR EN PENDIENTE	0,05	0,05		0,05	0,05
14-003-033-00068-006	101000 S	NO	OLIVAR EN PENDIENTE	0,02			0,02	0,02
14-003-033-00068-007	101000 S	NO	OLIVAR EN PENDIENTE	0,07	0,07		0,07	0,07
14-003-033-00069-001	101000 S	NO	OLIVAR EN PENDIENTE	4,51	4,51		4,51	4,51
14-003-033-00069-002	101000 S	NO	OLIVAR EN PENDIENTE	0,25	0,25		0,25	0,25
14-003-033-00069-004	101000 S	NO	OLIVAR EN PENDIENTE	0,13			0,13	0,13
14-003-033-00069-006	101000 S	NO	OLIVAR EN PENDIENTE	0,01			0,01	0,01
14-003-033-00070-002	101000 S	NO	OLIVAR EN PENDIENTE	3,43	3,36		3,36	3,43

<u>APELLIDOS Y NOMBRE / RAZÓN SOCIAL</u>	<u>NIF</u>	<u>EXPEDIENTE</u>	<u>ANUALIDAD DE PAGO</u>
FERNANDEZ CABANILLAS MARGARITA	80132186W	3046449	4ª

Resumen de superficies

<u>GRUPO DE PAGO</u>	<u>SUPERFICIE (Hectáreas)</u>				<u>% Sobredeclaración (1)</u>
	<u>Declarada admisible</u>	<u>Comprometida</u>	<u>Declarada Reducida(3)</u>	<u>Resuelta</u>	
CITRICOS	7,93		7,93	7,93	0,00
TOTAL	7,93	7,93	7,93	7,93	

% PENALIZACIÓN**IMPORTE (Euros)**

<u>Admisibilidad (2)</u>	<u>Presentación tardía</u>	<u>Omisión declaración</u>	<u>Condicionalidad</u>		<u>Calculado(4)</u>	<u>FEADER(EJE2)</u>	<u>MAGRAMA</u>	<u>CAPDER</u>	<u>Total</u>
0,00	0,00	0,00	0,00	Pago realizado		1.981,64	181,57	313,84	2.477,05
				A pagar		932,54	85,44	147,69	1.165,67
				TOTAL	3.642,72	2.914,18	267,01	461,53	3.642,72

RECINTOS

<u>REFERENCIA SIGPAC</u>	<u>CULTIVO S/R</u>	<u>CONV.</u>	<u>GRUPO PAGO</u>	<u>SUPERFICIE (Hectáreas)</u>				
				<u>Declarada admisible</u>	<u>Conv. SIGPAC</u>	<u>Control C.(5)</u>	<u>Determinada</u>	<u>Certificada</u>
14-036-024-00023-002	206000 R	SI	CITRICOS	7,93			7,93	7,93



1. Reducciones previstas por sobredeclaración, artículo 16 del Reglamento (UE) nº 65/2011

2. Resolución de 3 de agosto de 2012 de la Dirección General de Fondos Agrarios (BOJA nº 159, 14 de agosto de 2012)

3. Superficie declarada admisible tras el ajuste con la conversión SIGPAC para el grupo de pago de herbáceos.

4. Menor valor entre la superficie declarada admisible tras el ajuste con la conversión SIGPAC y la comprometida admisible para el resto de grupos de pago

5. Se calcula sobre la superficie declarada reducida

6. Superficie de cultivo válido para la ayuda determinada en campo para el grupo de pago de herbáceos.

7. Superficie de cultivo válido para la ayuda determinada en campo tras el ajuste con la superficie comprometida admisible para el resto de grupos de pago

* Ayuda cofinanciada a través del Plan de Reestructuración del Tabaco de Andalucía contemplado en el Programa de Desarrollo Rural de Andalucía (2007-2013)

<u>APELLIDOS Y NOMBRE / RAZÓN SOCIAL</u>	<u>NIF</u>	<u>EXPEDIENTE</u>	<u>ANUALIDAD DE PAGO</u>
FERNANDEZ CABRERA JUAN	30118400S	3013186	4ª

Resumen de superficies

<u>GRUPO DE PAGO</u>	<u>SUPERFICIE (Hectáreas)</u>				<u>% Sobredeclaración (1)</u>
	<u>Declarada admisible</u>	<u>Comprometida</u>	<u>Declarada Reducida(3)</u>	<u>Resuelta</u>	
OLIVAR EN PENDIENTE	5,45		5,42	5,42	0,00
TOTAL	5,45	5,42	5,42	5,42	

% PENALIZACIÓN**IMPORTE (Euros)**

<u>Admisibilidad (2)</u>	<u>Presentación tardía</u>	<u>Omisión declaración</u>	<u>Condicionalidad</u>		<u>Calculado(4)</u>	<u>FEADER(EJE2)</u>	<u>MAGRAMA</u>	<u>CAPDER</u>	<u>Total</u>
0,00	0,00	0,00	0,00	Pago realizado		982,91	90,06	155,66	1.228,63
				A pagar		462,54	42,38	73,26	578,18
				TOTAL	1.806,81	1.445,45	132,44	228,92	1.806,81

RECINTOS

<u>REFERENCIA SIGPAC</u>	<u>CULTIVO S/R</u>	<u>CONV.</u>	<u>GRUPO PAGO</u>	<u>SUPERFICIE (Hectáreas)</u>			
				<u>Declarada admisible</u>	<u>Conv. SIGPAC</u>	<u>Control C.(5)</u>	<u>Determinada Certificada</u>
14-054-046-00045-001	101000 S	NO	OLIVAR EN PENDIENTE	2,68			2,68
14-054-046-00047-001	101000 S	NO	OLIVAR EN PENDIENTE	0,83			0,83
14-054-046-00155-002	101000 S	NO	OLIVAR EN PENDIENTE	1,89	1,88		1,88
14-054-046-00155-004	101000 S	NO	OLIVAR EN PENDIENTE	0,05			0,05



1. Reducciones previstas por sobredeclaración, artículo 16 del Reglamento (UE) nº 65/2011

2. Resolución de 3 de agosto de 2012 de la Dirección General de Fondos Agrarios (BOJA nº 159, 14 de agosto de 2012)

3. Superficie declarada admisible tras el ajuste con la conversión SIGPAC para el grupo de pago de herbáceos.

4. Menor valor entre la superficie declarada admisible tras el ajuste con la conversión SIGPAC y la comprometida admisible para el resto de grupos de pago

5. Se calcula sobre la superficie declarada reducida

5. Superficie de cultivo válido para la ayuda determinada en campo para el grupo de pago de herbáceos.

Superficie de cultivo válido para la ayuda determinada en campo tras el ajuste con la superficie comprometida admisible para el resto de grupos de pago

* Ayuda cofinanciada a través del Plan de Reestructuración del Tabaco de Andalucía contemplado en el Programa de Desarrollo Rural de Andalucía (2007-2013)

<u>APELLIDOS Y NOMBRE / RAZÓN SOCIAL</u>	<u>NIF</u>	<u>EXPEDIENTE</u>	<u>ANUALIDAD DE PAGO</u>
FERNANDEZ CALERO FELIX MARTIN	75704583Z	3035820	7ª

Resumen de superficies

<u>GRUPO DE PAGO</u>	<u>SUPERFICIE (Hectáreas)</u>				<u>% Sobredeclaración (1)</u>
	<u>Declarada admisible</u>	<u>Comprometida</u>	<u>Declarada Reducida(3)</u>	<u>Resuelta</u>	
OLIVAR EN PENDIENTE	10,12		9,86	9,86	0,00
TOTAL	10,12	9,86	9,86	9,86	

% PENALIZACIÓN**IMPORTE (Euros)**

<u>Admisibilidad (2)</u>	<u>Presentación tardía</u>	<u>Omisión declaración</u>	<u>Condicionalidad</u>		<u>Calculado(4)</u>	<u>FEADER(EJE2)</u>	<u>MAGRAMA</u>	<u>CAPDER</u>	<u>Total</u>
0,00	0,00	0,00	0,00	Pago realizado		1.788,09	163,83	283,19	2.235,11
				A pagar		841,46	77,10	133,26	1.051,82
				TOTAL	3.286,93	2.629,55	240,93	416,45	3.286,93

RECINTOS

<u>REFERENCIA SIGPAC</u>	<u>CULTIVO</u>	<u>S/R</u>	<u>CONV.</u>	<u>GRUPO PAGO</u>	<u>SUPERFICIE (Hectáreas)</u>			
					<u>Declarada admisible</u>	<u>Conv. SIGPAC</u>	<u>Control C.(5)</u>	<u>Determinada Certificada</u>
14-054-044-00043-002	101000	S	NO	OLIVAR EN PENDIENTE	1,45	1,36	1,36	1,45
14-054-044-00047-003	101000	S	NO	OLIVAR EN PENDIENTE	1,81		1,81	1,81
14-054-044-00047-006	101000	S	NO	OLIVAR EN PENDIENTE	0,18		0,18	0,18
14-054-044-00047-007	101000	S		OLIVAR EN PENDIENTE	0,03		0,03	0,00
14-054-044-00073-002	101000	S	NO	OLIVAR EN PENDIENTE	1,40		1,40	1,40
14-054-044-00073-005	101000	S	NO	OLIVAR EN PENDIENTE	0,23		0,23	0,23
14-054-044-00073-007	101000	S	NO	OLIVAR EN PENDIENTE	0,04		0,04	0,04
14-054-044-00074-001	101000	S	NO	OLIVAR EN PENDIENTE	2,74	2,75	2,74	2,75
14-054-044-00074-003	101000	S	NO	OLIVAR EN PENDIENTE	0,02		0,02	0,02
14-054-044-00074-004	101000	S	NO	OLIVAR EN PENDIENTE	0,07		0,07	0,07
14-054-044-00074-006	101000	S	NO	OLIVAR EN PENDIENTE	2,15	2,15	2,15	2,15

INCIDENCIA DESCRIPCIÓN

73103 El recinto declarado no cumple con las normas de producción ecológica (compromiso anexo 1, Orden 24 marzo 2011)
 Recinto:14-054-044-00047-007 Cultivo:101000 OLIVAR-SIN VARIEDAD Secano



1. Reducciones previstas por sobredeclaración, artículo 16 del Reglamento (UE) nº 65/2011

2. Resolución de 3 de agosto de 2012 de la Dirección General de Fondos Agrarios (BOJA nº 159, 14 de agosto de 2012)

3. Superficie declarada admisible tras el ajuste con la conversión SIGPAC para el grupo de pago de herbáceos.

Menor valor entre la superficie declarada admisible tras el ajuste con la conversión SIGPAC y la comprometida admisible para el resto de grupos de pago

4. Se calcula sobre la superficie declarada reducida

5. Superficie de cultivo válido para la ayuda determinada en campo para el grupo de pago de herbáceos.

Superficie de cultivo válido para la ayuda determinada en campo tras el ajuste con la superficie comprometida admisible para el resto de grupos de pago

* Ayuda cofinanciada a través del Plan de Reestructuración del Tabaco de Andalucía contemplado en el Programa de Desarrollo Rural de Andalucía (2007-2013)

<u>APELLIDOS Y NOMBRE / RAZÓN SOCIAL</u>	<u>NIF</u>	<u>EXPEDIENTE</u>	<u>ANUALIDAD DE PAGO</u>
FERNANDEZ COLETO, SC	J14214886	3031270	7ª

Resumen de superficies

<u>GRUPO DE PAGO</u>	<u>SUPERFICIE (Hectáreas)</u>				<u>% Sobredeclaración (1)</u>
	<u>Declarada admisible</u>	<u>Comprometida</u>	<u>Declarada Reducida(3)</u>	<u>Resuelta</u>	
OLIVAR EN PENDIENTE	9,31		8,84	8,84	0,00
TOTAL	9,31	8,84	8,84	8,84	

% PENALIZACIÓN**IMPORTE (Euros)**

<u>Admisibilidad (2)</u>	<u>Presentación tardía</u>	<u>Omisión declaración</u>	<u>Condicionalidad</u>		<u>Calculado(4)</u>	<u>FEADER(EJE2)</u>	<u>MAGRAMA</u>	<u>CAPDER</u>	<u>Total</u>
0,00	0,00	0,00	0,00	Pago realizado		1.603,11	146,89	253,89	2.003,89
				A pagar		754,41	69,12	119,48	943,01
				TOTAL	2.946,90	2.357,52	216,01	373,37	2.946,90

RECINTOS

<u>REFERENCIA SIGPAC</u>	<u>CULTIVO S/R</u>	<u>CONV.</u>	<u>GRUPO PAGO</u>	<u>SUPERFICIE (Hectáreas)</u>			
				<u>Declarada admisible</u>	<u>Conv. SIGPAC</u>	<u>Control C.(5)</u>	<u>Determinada Certificada</u>
14-054-053-00024-001	101000 S	NO	OLIVAR EN PENDIENTE	2,04		2,04	2,04
14-054-053-00025-001	101000 S	NO	OLIVAR EN PENDIENTE	0,35		0,35	0,35
14-054-053-00026-001	101000 S	NO	OLIVAR EN PENDIENTE	0,19		0,19	0,19
14-054-054-00025-001	101000 S	NO	OLIVAR EN PENDIENTE	1,99		1,76	1,76
14-054-054-00032-005	101000 S	NO	OLIVAR EN PENDIENTE	0,96		0,82	0,96
14-054-054-00032-006	101000 S	NO	OLIVAR EN PENDIENTE	1,89		1,89	1,89
14-054-054-00045-001	101000 S	NO	OLIVAR EN PENDIENTE	0,62		0,62	0,62
14-054-054-00045-003	101000 S	NO	OLIVAR EN PENDIENTE	0,02		0,02	0,02
14-054-054-00045-004	101000 S	NO	OLIVAR EN PENDIENTE	0,03		0,03	0,03
14-054-054-00192-001	101000 S	NO	OLIVAR EN PENDIENTE	1,22		1,13	1,22

INCIDENCIA DESCRIPCIÓN

73104 Recinto declarado que no cumple en su totalidad con las normas de producción ecológica (compromiso anexo 1, Orden 24 marzo 2011)
 Recinto:14-054-054-00025-001 Cultivo:101000 OLIVAR-SIN VARIEDAD Secano Sup. Declarada:1,99 Sup. Certificada:1,76



1. Reducciones previstas por sobredeclaración, artículo 16 del Reglamento (UE) nº 65/2011

2. Resolución de 3 de agosto de 2012 de la Dirección General de Fondos Agrarios (BOJA nº 159, 14 de agosto de 2012)

3. Superficie declarada admisible tras el ajuste con la conversión SIGPAC para el grupo de pago de herbáceos.

Menor valor entre la superficie declarada admisible tras el ajuste con la conversión SIGPAC y la comprometida admisible para el resto de grupos de pago

4. Se calcula sobre la superficie declarada reducida

5. Superficie de cultivo válido para la ayuda determinada en campo para el grupo de pago de herbáceos.

Superficie de cultivo válido para la ayuda determinada en campo tras el ajuste con la superficie comprometida admisible para el resto de grupos de pago

* Ayuda cofinanciada a través del Plan de Reestructuración del Tabaco de Andalucía contemplado en el Programa de Desarrollo Rural de Andalucía (2007-2013)

<u>APELLIDOS Y NOMBRE / RAZÓN SOCIAL</u>	<u>NIF</u>	<u>EXPEDIENTE</u>	<u>ANUALIDAD DE PAGO</u>
FERNANDEZ DE LA BELLA CB	E14678049	3039431	7ª

Resumen de superficies

<u>GRUPO DE PAGO</u>	<u>SUPERFICIE (Hectáreas)</u>				<u>% Sobredeclaración (1)</u>
	<u>Declarada admisible</u>	<u>Comprometida</u>	<u>Declarada Reducida(3)</u>	<u>Resuelta</u>	
OLIVAR	5,25		5,09	5,09	0,00
TOTAL	5,25	5,09	5,09	5,09	

% PENALIZACIÓN**IMPORTE (Euros)**

<u>Admisibilidad (2)</u>	<u>Presentación tardía</u>	<u>Omisión declaración</u>	<u>Condicionalidad</u>		<u>Calculado(4)</u>	<u>FEADER(EJE2)</u>	<u>MAGRAMA</u>	<u>CAPDER</u>	<u>Total</u>
20,00	0,00	0,00	0,00	Pago realizado		538,89	49,37	85,34	673,60
				A pagar		253,60	23,24	40,16	317,00
				TOTAL	1.238,24	792,49	72,61	125,50	990,60

RECINTOS

<u>REFERENCIA SIGPAC</u>	<u>CULTIVO</u>	<u>S/R</u>	<u>CONV.</u>	<u>GRUPO PAGO</u>	<u>Declarada admisible</u>	<u>SUPERFICIE (Hectáreas)</u>		
						<u>Conv. SIGPAC</u>	<u>Control C.(5)</u>	<u>Determinada Certificada</u>
14-035-012-00231-002	101000	S	NO	OLIVAR	0,97		0,96	1,02
14-035-012-00231-003	101000	S	NO	OLIVAR	2,09		1,97	2,27
14-035-012-00234-003	101000	S		OLIVAR	0,07		0,07	0,00
14-035-024-00406-001	101000	S	NO	OLIVAR	1,02		1,02	1,03
14-035-024-00407-001	101000	S	NO	OLIVAR	1,02		1,02	1,04
14-035-024-00408-001	101000	S		OLIVAR	0,01		0,01	0,00
14-035-024-00409-001	101000	S		OLIVAR	0,02		0,02	0,00
14-035-024-00410-001	101000	S		OLIVAR	0,03		0,03	0,00
14-035-024-00417-003	101000	S		OLIVAR	0,02		0,02	0,00

INCIDENCIA DESCRIPCIÓN

73103	El recinto declarado no cumple con las normas de producción ecológica (compromiso anexo 1, Orden 24 marzo 2011)
Recinto:14-035-012-00234-003	Cultivo:101000 OLIVAR-SIN VARIEDAD Secano
Recinto:14-035-024-00408-001	Cultivo:101000 OLIVAR-SIN VARIEDAD Secano
Recinto:14-035-024-00409-001	Cultivo:101000 OLIVAR-SIN VARIEDAD Secano
Recinto:14-035-024-00410-001	Cultivo:101000 OLIVAR-SIN VARIEDAD Secano
Recinto:14-035-024-00417-003	Cultivo:101000 OLIVAR-SIN VARIEDAD Secano

<u>Id. Com</u>	<u>Compromiso</u>	<u>% admisibilidad</u>
C1_03	Cumplir con las normas de producción establecidas en el Reglamento (CE) nº 834/2007, del Consejo, de 28 de junio de 2007, que regula la producción ecológica.	20,00



1. Reducciones previstas por sobredeclaración, artículo 16 del Reglamento (UE) nº 65/2011

2. Resolución de 3 de agosto de 2012 de la Dirección General de Fondos Agrarios (BOJA nº 159, 14 de agosto de 2012)

3. Superficie declarada admisible tras el ajuste con la conversión SIGPAC para el grupo de pago de herbáceos.

4. Menor valor entre la superficie declarada admisible tras el ajuste con la conversión SIGPAC y la comprometida admisible para el resto de grupos de pago

4. Se calcula sobre la superficie declarada reducida

5. Superficie de cultivo válido para la ayuda determinada en campo para el grupo de pago de herbáceos.

5. Superficie de cultivo válido para la ayuda determinada en campo tras el ajuste con la superficie comprometida admisible para el resto de grupos de pago

* Ayuda cofinanciada a través del Plan de Reestructuración del Tabaco de Andalucía contemplado en el Programa de Desarrollo Rural de Andalucía (2007-2013)

<u>APELLIDOS Y NOMBRE / RAZÓN SOCIAL</u>	<u>NIF</u>	<u>EXPEDIENTE</u>	<u>ANUALIDAD DE PAGO</u>
FERNANDEZ FERNANDEZ BENITO JESUS	30505781F	3018950	6ª

Resumen de superficies

<u>GRUPO DE PAGO</u>	<u>SUPERFICIE (Hectáreas)</u>				<u>% Sobredeclaración (1)</u>
	<u>Declarada admisible</u>	<u>Comprometida</u>	<u>Declarada Reducida(3)</u>	<u>Resuelta</u>	
OLIVAR EN PENDIENTE	2,66		2,60	2,60	0,00
TOTAL	2,66	2,60	2,60	2,60	

% PENALIZACIÓN**IMPORTE (Euros)**

<u>Admisibilidad (2)</u>	<u>Presentación tardía</u>	<u>Omisión declaración</u>	<u>Condicionalidad</u>		<u>Calculado(4)</u>	<u>FEADER(EJE2)</u>	<u>MAGRAMA</u>	<u>CAPDER</u>	<u>Total</u>
0,00	0,00	0,00	0,00	Pago realizado		471,51	43,20	74,67	589,38
				A pagar		221,89	20,33	35,14	277,36
				TOTAL	866,74	693,40	63,53	109,81	866,74

RECINTOS

<u>REFERENCIA SIGPAC</u>	<u>CULTIVO S/R</u>	<u>CONV.</u>	<u>GRUPO PAGO</u>	<u>Declarada admisible</u>	<u>SUPERFICIE (Hectáreas)</u>	<u>Conv. SIGPAC</u>	<u>Control C.(5)</u>	<u>Determinada</u>	<u>Certificada</u>
14-047-022-00068-002	101000	S	NO	OLIVAR EN PENDIENTE	2,64			2,60	2,64

INCIDENCIA DESCRIPCIÓN

73103	El recinto declarado no cumple con las normas de producción ecológica (compromiso anexo 1, Orden 24 marzo 2011)								
	Recinto:14-047-022-00033-004 Cultivo:101000 OLIVAR-SIN VARIEDAD Secano								
73106	Recinto declarado no comprometido								
	Recinto:14-047-022-00033-004 Cultivo:101000 OLIVAR-SIN VARIEDAD Secano								

<u>APELLIDOS Y NOMBRE / RAZÓN SOCIAL</u>	<u>NIF</u>	<u>EXPEDIENTE</u>	<u>ANUALIDAD DE PAGO</u>
FERNANDEZ FERNANDEZ JUAN JOSE	52961463F	3039161	7ª

Resumen de superficies

<u>GRUPO DE PAGO</u>	<u>SUPERFICIE (Hectáreas)</u>				<u>% Sobredeclaración (1)</u>
	<u>Declarada admisible</u>	<u>Comprometida</u>	<u>Declarada Reducida(3)</u>	<u>Resuelta</u>	
OLIVAR EN PENDIENTE	10,72		10,62	10,62	0,00
TOTAL	10,72	10,62	10,62	10,62	

% PENALIZACIÓN**IMPORTE (Euros)**

<u>Admisibilidad (2)</u>	<u>Presentación tardía</u>	<u>Omisión declaración</u>	<u>Condicionalidad</u>		<u>Calculado(4)</u>	<u>FEADER(EJE2)</u>	<u>MAGRAMA</u>	<u>CAPDER</u>	<u>Total</u>
0,00	0,00	0,00	0,00	Pago realizado		1.925,91	176,46	305,02	2.407,39
				A pagar		906,31	83,04	143,54	1.132,89
				TOTAL	3.540,28	2.832,22	259,50	448,56	3.540,28

RECINTOS

<u>REFERENCIA SIGPAC</u>	<u>CULTIVO S/R</u>	<u>CONV.</u>	<u>GRUPO PAGO</u>	<u>Declarada admisible</u>	<u>SUPERFICIE (Hectáreas)</u>	<u>Conv. SIGPAC</u>	<u>Control C.(5)</u>	<u>Determinada</u>	<u>Certificada</u>
14-054-058-00163-001	101000	S	NO	OLIVAR EN PENDIENTE	10,72			10,62	10,72



1. Reducciones previstas por sobredeclaración, artículo 16 del Reglamento (UE) nº 65/2011

2. Resolución de 3 de agosto de 2012 de la Dirección General de Fondos Agrarios (BOJA nº 159, 14 de agosto de 2012)

3. Superficie declarada admisible tras el ajuste con la conversión SIGPAC para el grupo de pago de herbáceos.

4. Menor valor entre la superficie declarada admisible tras el ajuste con la conversión SIGPAC y la comprometida admisible para el resto de grupos de pago

5. Se calcula sobre la superficie declarada reducida

6. Superficie de cultivo válido para la ayuda determinada en campo para el grupo de pago de herbáceos.

7. Superficie de cultivo válido para la ayuda determinada en campo tras el ajuste con la superficie comprometida admisible para el resto de grupos de pago

* Ayuda cofinanciada a través del Plan de Reestructuración del Tabaco de Andalucía contemplado en el Programa de Desarrollo Rural de Andalucía (2007-2013)

<u>APELLIDOS Y NOMBRE / RAZÓN SOCIAL</u>	<u>NIF</u>	<u>EXPEDIENTE</u>	<u>ANUALIDAD DE PAGO</u>
FERNANDEZ GARCIA PEDRO	30194628K	3047323	7ª

Resumen de superficies

<u>GRUPO DE PAGO</u>	<u>SUPERFICIE (Hectáreas)</u>				<u>% Sobredeclaración (1)</u>
	<u>Declarada admisible</u>	<u>Comprometida</u>	<u>Declarada Reducida(3)</u>	<u>Resuelta</u>	
OLIVAR EN PENDIENTE	9,47		9,47	9,47	0,00
TOTAL	9,47	10,50	9,47	9,47	

% PENALIZACIÓN**IMPORTE (Euros)**

<u>Admisibilidad (2)</u>	<u>Presentación tardía</u>	<u>Omisión declaración</u>	<u>Condicionalidad</u>		<u>Calculado(4)</u>	<u>FEADER(EJE2)</u>	<u>MAGRAMA</u>	<u>CAPDER</u>	<u>Total</u>
0,00	0,00	0,00	0,00	Pago realizado		1.717,37	157,35	271,99	2.146,71
				A pagar		808,17	74,05	127,99	1.010,21
				TOTAL	3.156,92	2.525,54	231,40	399,98	3.156,92

RECINTOS

<u>REFERENCIA SIGPAC</u>	<u>CULTIVO</u>	<u>S/R</u>	<u>CONV.</u>	<u>GRUPO PAGO</u>	<u>Declarada admisible</u>	<u>Conv. SIGPAC</u>	<u>SUPERFICIE (Hectáreas)</u> <u>Control C.(5) Determinada</u>	<u>Certificada</u>
14-054-052-00004-004	101000	S	NO	OLIVAR EN PENDIENTE	9,47	10,53	9,47	10,50

<u>APELLIDOS Y NOMBRE / RAZÓN SOCIAL</u>	<u>NIF</u>	<u>EXPEDIENTE</u>	<u>ANUALIDAD DE PAGO</u>
FERNANDEZ LOPEZ JUAN ANTONIO	75705643Q	3015567	7ª

Resumen de superficies

<u>GRUPO DE PAGO</u>	<u>SUPERFICIE (Hectáreas)</u>				<u>% Sobredeclaración (1)</u>
	<u>Declarada admisible</u>	<u>Comprometida</u>	<u>Declarada Reducida(3)</u>	<u>Resuelta</u>	
OLIVAR EN PENDIENTE	7,17		6,53	6,53	0,00
TOTAL	7,17	6,53	6,53	6,53	

% PENALIZACIÓN**IMPORTE (Euros)**

<u>Admisibilidad (2)</u>	<u>Presentación tardía</u>	<u>Omisión declaración</u>	<u>Condicionalidad</u>		<u>Calculado(4)</u>	<u>FEADER(EJE2)</u>	<u>MAGRAMA</u>	<u>CAPDER</u>	<u>Total</u>
0,00	0,00	0,00	0,00	Pago realizado		1.184,20	108,50	187,55	1.480,25
				A pagar		557,27	51,06	88,26	696,59
				TOTAL	2.176,84	1.741,47	159,56	275,81	2.176,84

RECINTOS

<u>REFERENCIA SIGPAC</u>	<u>CULTIVO</u>	<u>S/R</u>	<u>CONV.</u>	<u>GRUPO PAGO</u>	<u>Declarada admisible</u>	<u>Conv. SIGPAC</u>	<u>SUPERFICIE (Hectáreas)</u> <u>Control C.(5) Determinada</u>	<u>Certificada</u>
14-054-043-00099-003	101000	S	NO	OLIVAR EN PENDIENTE	1,38		1,04	1,38
14-054-043-00102-001	101000	S	NO	OLIVAR EN PENDIENTE	4,69		4,48	4,69
14-054-043-00104-001	101000	S	NO	OLIVAR EN PENDIENTE	0,01		0,01	0,01
14-054-043-00104-002	101000	S	NO	OLIVAR EN PENDIENTE	1,09		1,00	1,13



1. Reducciones previstas por sobredeclaración, artículo 16 del Reglamento (UE) nº 65/2011

2. Resolución de 3 de agosto de 2012 de la Dirección General de Fondos Agrarios (BOJA nº 159, 14 de agosto de 2012)

3. Superficie declarada admisible tras el ajuste con la conversión SIGPAC para el grupo de pago de herbáceos.

4. Menor valor entre la superficie declarada admisible tras el ajuste con la conversión SIGPAC y la comprometida admisible para el resto de grupos de pago

5. Se calcula sobre la superficie declarada reducida

6. Superficie de cultivo válido para la ayuda determinada en campo para el grupo de pago de herbáceos.

7. Superficie de cultivo válido para la ayuda determinada en campo tras el ajuste con la superficie comprometida admisible para el resto de grupos de pago

* Ayuda cofinanciada a través del Plan de Reestructuración del Tabaco de Andalucía contemplado en el Programa de Desarrollo Rural de Andalucía (2007-2013)

<u>APELLIDOS Y NOMBRE / RAZÓN SOCIAL</u>	<u>NIF</u>	<u>EXPEDIENTE</u>	<u>ANUALIDAD DE PAGO</u>			
FERNANDEZ LOPEZ LUIS MIGUEL	75707247X	3007238	7ª			
Resumen de superficies						
		SUPERFICIE (Hectáreas)				
GRUPO DE PAGO		<u>Declarada admisible</u>	<u>Comprometida</u>	<u>Declarada Reducida(3)</u>	<u>Resuelta</u>	<u>% Sobredeclaración (1)</u>
OLIVAR EN PENDIENTE		8,09		7,53	7,53	0,00
TOTAL		8,09	7,53	7,53	7,53	

% PENALIZACIÓN				IMPORTE (Euros)				
<u>Admisibilidad (2)</u>	<u>Presentación tardía</u>	<u>Omisión declaración</u>	<u>Condicionalidad</u>	<u>Calculado(4)</u>	<u>FEADER(EJE2)</u>	<u>MAGRAMA</u>	<u>CAPDER</u>	<u>Total</u>
0,00	0,00	0,00	0,00	Pago realizado	1.365,55	125,12	216,27	1.706,94
				A pagar	642,61	58,88	101,77	803,26
TOTAL				2.510,20	2.008,16	184,00	318,04	2.510,20

RECINTOS

<u>REFERENCIA SIGPAC</u>	<u>CULTIVO</u>	<u>S/R</u>	<u>CONV.</u>	<u>GRUPO PAGO</u>	<u>Declarada admisible</u>	<u>SUPERFICIE (Hectáreas)</u>			
						<u>Conv. SIGPAC</u>	<u>Control C.(5)</u>	<u>Determinada</u>	<u>Certificada</u>
14-054-043-00020-003	101000	S	NO	OLIVAR EN PENDIENTE	8,02			7,53	8,02
14-054-043-00020-004	101000	S	NO	OLIVAR EN PENDIENTE	0,07			0,07	0,07

<u>APELLIDOS Y NOMBRE / RAZÓN SOCIAL</u>	<u>NIF</u>	<u>EXPEDIENTE</u>	<u>ANUALIDAD DE PAGO</u>			
FERNANDEZ LOPEZ MARIA ROSA	75705948E	3010214	7ª			
Resumen de superficies						
		SUPERFICIE (Hectáreas)				
GRUPO DE PAGO		<u>Declarada admisible</u>	<u>Comprometida</u>	<u>Declarada Reducida(3)</u>	<u>Resuelta</u>	<u>% Sobredeclaración (1)</u>
OLIVAR EN PENDIENTE		5,10		4,79	4,79	0,00
TOTAL		5,10	4,79	4,79	4,79	

% PENALIZACIÓN				IMPORTE (Euros)				
<u>Admisibilidad (2)</u>	<u>Presentación tardía</u>	<u>Omisión declaración</u>	<u>Condicionalidad</u>	<u>Calculado(4)</u>	<u>FEADER(EJE2)</u>	<u>MAGRAMA</u>	<u>CAPDER</u>	<u>Total</u>
0,00	0,00	0,00	0,00	Pago realizado	868,65	79,59	137,58	1.085,82
				A pagar	408,78	37,45	64,74	510,97
TOTAL				1.596,79	1.277,43	117,04	202,32	1.596,79

RECINTOS

<u>REFERENCIA SIGPAC</u>	<u>CULTIVO</u>	<u>S/R</u>	<u>CONV.</u>	<u>GRUPO PAGO</u>	<u>Declarada admisible</u>	<u>SUPERFICIE (Hectáreas)</u>			
						<u>Conv. SIGPAC</u>	<u>Control C.(5)</u>	<u>Determinada</u>	<u>Certificada</u>
14-054-043-00098-004	101000	S	NO	OLIVAR EN PENDIENTE	5,10			4,88	5,10



1. Reducciones previstas por sobredeclaración, artículo 16 del Reglamento (UE) nº 65/2011

2. Resolución de 3 de agosto de 2012 de la Dirección General de Fondos Agrarios (BOJA nº 159, 14 de agosto de 2012)

3. Superficie declarada admisible tras el ajuste con la conversión SIGPAC para el grupo de pago de herbáceos.

4. Menor valor entre la superficie declarada admisible tras el ajuste con la conversión SIGPAC y la comprometida admisible para el resto de grupos de pago

5. Se calcula sobre la superficie declarada reducida

6. Superficie de cultivo válido para la ayuda determinada en campo para el grupo de pago de herbáceos.

7. Superficie de cultivo válido para la ayuda determinada en campo tras el ajuste con la superficie comprometida admisible para el resto de grupos de pago

* Ayuda cofinanciada a través del Plan de Reestructuración del Tabaco de Andalucía contemplado en el Programa de Desarrollo Rural de Andalucía (2007-2013)

<u>APELLIDOS Y NOMBRE / RAZÓN SOCIAL</u>	<u>NIF</u>	<u>EXPEDIENTE</u>	<u>ANUALIDAD DE PAGO</u>
FERNANDEZ LOZANO ISIDORO	30014899Z	3017645	6ª

Resumen de superficies

<u>GRUPO DE PAGO</u>	<u>SUPERFICIE (Hectáreas)</u>				<u>% Sobredeclaración (1)</u>
	<u>Declarada admisible</u>	<u>Comprometida</u>	<u>Declarada Reducida(3)</u>	<u>Resuelta</u>	
OLIVAR EN PENDIENTE	23,17		20,45	20,45	0,00
TOTAL	23,17	20,45	20,45	20,45	

% PENALIZACIÓN**IMPORTE (Euros)**

<u>Admisibilidad (2)</u>	<u>Presentación tardía</u>	<u>Omisión declaración</u>	<u>Condicionalidad</u>		<u>Calculado(4)</u>	<u>FEADER(EJE2)</u>	<u>MAGRAMA</u>	<u>CAPDER</u>	<u>Total</u>
0,00	0,00	0,00	0,00	Pago realizado		3.708,56	339,80	587,34	4.635,70
				A pagar		1.745,21	159,90	276,40	2.181,51
				TOTAL	6.817,21	5.453,77	499,70	863,74	6.817,21

RECINTOS

<u>REFERENCIA SIGPAC</u>	<u>CULTIVO S/R</u>	<u>CONV.</u>	<u>GRUPO PAGO</u>	<u>Declarada admisible</u>	<u>SUPERFICIE (Hectáreas)</u>	<u>Conv. SIGPAC Control C.(5)</u>	<u>Determinada</u>	<u>Certificada</u>
14-047-010-00014-002	101000	S	NO	OLIVAR EN PENDIENTE	23,17	20,52	20,52	22,64

INCIDENCIA DESCRIPCIÓN

73104 Recinto declarado que no cumple en su totalidad con las normas de producción ecológica (compromiso anexo 1, Orden 24 marzo 2011)
 Recinto:14-047-010-00014-002 Cultivo:101000 OLIVAR-SIN VARIEDAD Secano Sup. Declarada:23,17 Sup. Certificada:22,64

<u>APELLIDOS Y NOMBRE / RAZÓN SOCIAL</u>	<u>NIF</u>	<u>EXPEDIENTE</u>	<u>ANUALIDAD DE PAGO</u>
FERNANDEZ LUQUE CARMEN	75685232Y	3013719	7ª

Resumen de superficies

<u>GRUPO DE PAGO</u>	<u>SUPERFICIE (Hectáreas)</u>				<u>% Sobredeclaración (1)</u>
	<u>Declarada admisible</u>	<u>Comprometida</u>	<u>Declarada Reducida(3)</u>	<u>Resuelta</u>	
OLIVAR	6,43		6,35	6,35	0,00
TOTAL	6,43	6,35	6,35	6,35	

% PENALIZACIÓN**IMPORTE (Euros)**

<u>Admisibilidad (2)</u>	<u>Presentación tardía</u>	<u>Omisión declaración</u>	<u>Condicionalidad</u>		<u>Calculado(4)</u>	<u>FEADER(EJE2)</u>	<u>MAGRAMA</u>	<u>CAPDER</u>	<u>Total</u>
0,00	0,00	0,00	0,00	Pago realizado		840,35	77,00	133,09	1.050,44
				A pagar		395,46	36,23	62,63	494,32
				TOTAL	1.544,76	1.235,81	113,23	195,72	1.544,76

RECINTOS

<u>REFERENCIA SIGPAC</u>	<u>CULTIVO S/R</u>	<u>CONV.</u>	<u>GRUPO PAGO</u>	<u>Declarada admisible</u>	<u>SUPERFICIE (Hectáreas)</u>	<u>Conv. SIGPAC Control C.(5)</u>	<u>Determinada</u>	<u>Certificada</u>
14-035-024-00415-002	101000	S	NO	OLIVAR	6,43	6,35	6,35	6,55



1. Reducciones previstas por sobredeclaración, artículo 16 del Reglamento (UE) nº 65/2011

2. Resolución de 3 de agosto de 2012 de la Dirección General de Fondos Agrarios (BOJA nº 159, 14 de agosto de 2012)

3. Superficie declarada admisible tras el ajuste con la conversión SIGPAC para el grupo de pago de herbáceos.

4. Menor valor entre la superficie declarada admisible tras el ajuste con la conversión SIGPAC y la comprometida admisible para el resto de grupos de pago

5. Se calcula sobre la superficie declarada reducida

6. Superficie de cultivo válido para la ayuda determinada en campo para el grupo de pago de herbáceos.

7. Superficie de cultivo válido para la ayuda determinada en campo tras el ajuste con la superficie comprometida admisible para el resto de grupos de pago

* Ayuda cofinanciada a través del Plan de Reestructuración del Tabaco de Andalucía contemplado en el Programa de Desarrollo Rural de Andalucía (2007-2013)

<u>APellidos y nombre / RAZÓN SOCIAL</u>	<u>NIF</u>	<u>EXPEDIENTE</u>	<u>ANUALIDAD DE PAGO</u>
FERNANDEZ PALACIOS O'CONNOR ROCIO	77590256D	3024728	7ª

Resumen de superficies

<u>GRUPO DE PAGO</u>	<u>SUPERFICIE (Hectáreas)</u>				<u>% Sobredeclaración (1)</u>
	<u>Declarada admisible</u>	<u>Comprometida</u>	<u>Declarada Reducida(3)</u>	<u>Resuelta</u>	
OLIVAR EN PENDIENTE	12,38		11,92	11,92	0,00
TOTAL	12,38	11,92	11,92	11,92	

% PENALIZACIÓN**IMPORTE (Euros)**

<u>Admisibilidad (2)</u>	<u>Presentación tardía</u>	<u>Omisión declaración</u>	<u>Condicionalidad</u>		<u>Calculado(4)</u>	<u>FEADER(EJE2)</u>	<u>MAGRAMA</u>	<u>CAPDER</u>	<u>Total</u>
0,00	0,00	0,00	0,00	A pagar	3.973,65	3.178,92	291,27	503,46	3.973,65

RECINTOS

<u>REFERENCIA SIGPAC</u>	<u>CULTIVO S/R</u>	<u>CONV.</u>	<u>GRUPO PAGO</u>	<u>SUPERFICIE (Hectáreas)</u>				
				<u>Declarada admisible</u>	<u>Conv. SIGPAC</u>	<u>Control C.(5)</u>	<u>Determinada Certificada</u>	
14-054-059-00059-001	101000 S	NO	OLIVAR EN PENDIENTE	0,02			0,02	0,02
14-054-059-00059-002	101000 S	NO	OLIVAR EN PENDIENTE	12,36	11,90		11,90	12,36

<u>APellidos y nombre / RAZÓN SOCIAL</u>	<u>NIF</u>	<u>EXPEDIENTE</u>	<u>ANUALIDAD DE PAGO</u>
FERNANDEZ RODRIGUEZ FRANCISCO	30183774T	3019475	7ª

Resumen de superficies

<u>GRUPO DE PAGO</u>	<u>SUPERFICIE (Hectáreas)</u>				<u>% Sobredeclaración (1)</u>
	<u>Declarada admisible</u>	<u>Comprometida</u>	<u>Declarada Reducida(3)</u>	<u>Resuelta</u>	
OLIVAR EN PENDIENTE	14,83		14,56	14,56	0,00
TOTAL	14,83	14,56	14,56	14,56	

% PENALIZACIÓN**IMPORTE (Euros)**

<u>Admisibilidad (2)</u>	<u>Presentación tardía</u>	<u>Omisión declaración</u>	<u>Condicionalidad</u>		<u>Calculado(4)</u>	<u>FEADER(EJE2)</u>	<u>MAGRAMA</u>	<u>CAPDER</u>	<u>Total</u>
0,00	0,00	0,00	0,00	A pagar	4.853,72	3.882,98	355,78	614,96	4.853,72

RECINTOS

<u>REFERENCIA SIGPAC</u>	<u>CULTIVO S/R</u>	<u>CONV.</u>	<u>GRUPO PAGO</u>	<u>SUPERFICIE (Hectáreas)</u>				
				<u>Declarada admisible</u>	<u>Conv. SIGPAC</u>	<u>Control C.(5)</u>	<u>Determinada Certificada</u>	
14-054-053-00035-004	101000 S	NO	OLIVAR EN PENDIENTE	7,76	7,76		7,76	7,76
14-054-055-00005-003	101000 S	NO	OLIVAR EN PENDIENTE	5,78			5,52	5,80
14-054-055-00019-001	101000 S	NO	OLIVAR EN PENDIENTE	1,29			1,28	1,29



1. Reducciones previstas por sobredeclaración, artículo 16 del Reglamento (UE) nº 65/2011

2. Resolución de 3 de agosto de 2012 de la Dirección General de Fondos Agrarios (BOJA nº 159, 14 de agosto de 2012)

3. Superficie declarada admisible tras el ajuste con la conversión SIGPAC para el grupo de pago de herbáceos.

4. Menor valor entre la superficie declarada admisible tras el ajuste con la conversión SIGPAC y la comprometida admisible para el resto de grupos de pago

5. Se calcula sobre la superficie declarada reducida

6. Superficie de cultivo válido para la ayuda determinada en campo para el grupo de pago de herbáceos.

7. Superficie de cultivo válido para la ayuda determinada en campo tras el ajuste con la superficie comprometida admisible para el resto de grupos de pago

* Ayuda cofinanciada a través del Plan de Reestructuración del Tabaco de Andalucía contemplado en el Programa de Desarrollo Rural de Andalucía (2007-2013)

<u>APELLIDOS Y NOMBRE / RAZÓN SOCIAL</u>	<u>NIF</u>	<u>EXPEDIENTE</u>	<u>ANUALIDAD DE PAGO</u>
FERNANDEZ TORRERO ANA ASUNCION	30055064K	3041643	7ª

Resumen de superficies

<u>GRUPO DE PAGO</u>	<u>SUPERFICIE (Hectáreas)</u>				<u>% Sobredeclaración (1)</u>
	<u>Declarada admisible</u>	<u>Comprometida</u>	<u>Declarada Reducida(3)</u>	<u>Resuelta</u>	
OLIVAR EN PENDIENTE	2,27		2,13	2,13	0,00
TOTAL	2,27	2,13	2,13	2,13	

% PENALIZACIÓN**IMPORTE (Euros)**

<u>Admisibilidad (2)</u>	<u>Presentación tardía</u>	<u>Omisión declaración</u>	<u>Condicionalidad</u>		<u>Calculado(4)</u>	<u>FEADER(EJE2)</u>	<u>MAGRAMA</u>	<u>CAPDER</u>	<u>Total</u>
0,00	0,00	0,00	0,00	Pago realizado		386,27	35,39	61,18	482,84
				A pagar		181,78	16,66	28,78	227,22
				TOTAL	710,06	568,05	52,05	89,96	710,06

RECINTOS

<u>REFERENCIA SIGPAC</u>	<u>CULTIVO S/R</u>	<u>CONV.</u>	<u>GRUPO PAGO</u>	<u>SUPERFICIE (Hectáreas)</u>			
				<u>Declarada admisible</u>	<u>Conv. SIGPAC</u>	<u>Control C.(5)</u>	<u>Determinada Certificada</u>
14-008-045-00083-002	101000 S	NO	OLIVAR EN PENDIENTE	0,27		0,25	0,26
14-008-045-00084-001	101000 S	NO	OLIVAR EN PENDIENTE	2,00		1,88	1,99

INCIDENCIA DESCRIPCIÓN

73104 Recinto declarado que no cumple en su totalidad con las normas de producción ecológica (compromiso anexo 1, Orden 24 marzo 2011)

Recinto:14-008-045-00083-002 Cultivo:101000 OLIVAR-SIN VARIEDAD Secano Sup. Declarada:0,27 Sup. Certificada:0,26

Recinto:14-008-045-00084-001 Cultivo:101000 OLIVAR-SIN VARIEDAD Secano Sup. Declarada:2 Sup. Certificada:1,99



1. Reducciones previstas por sobredeclaración, artículo 16 del Reglamento (UE) nº 65/2011

2. Resolución de 3 de agosto de 2012 de la Dirección General de Fondos Agrarios (BOJA nº 159, 14 de agosto de 2012)

3. Superficie declarada admisible tras el ajuste con la conversión SIGPAC para el grupo de pago de herbáceos.

Menor valor entre la superficie declarada admisible tras el ajuste con la conversión SIGPAC y la comprometida admisible para el resto de grupos de pago

4. Se calcula sobre la superficie declarada reducida

5. Superficie de cultivo válido para la ayuda determinada en campo para el grupo de pago de herbáceos.

Superficie de cultivo válido para la ayuda determinada en campo tras el ajuste con la superficie comprometida admisible para el resto de grupos de pago

* Ayuda cofinanciada a través del Plan de Reestructuración del Tabaco de Andalucía contemplado en el Programa de Desarrollo Rural de Andalucía (2007-2013)

<u>APELLIDOS Y NOMBRE / RAZÓN SOCIAL</u>	<u>NIF</u>	<u>EXPEDIENTE</u>	<u>ANUALIDAD DE PAGO</u>			
FIERRO PORRAS MARIA DEL CARMEN	30409515L	3023984	4ª			
Resumen de superficies						
		SUPERFICIE (Hectáreas)				
GRUPO DE PAGO		<u>Declarada admisible</u>	<u>Comprometida</u>	<u>Declarada Reducida(3)</u>	<u>Resuelta</u>	<u>% Sobredeclaración (1)</u>
OLIVAR EN PENDIENTE		18,04		18,04	18,04	0,00
TOTAL		18,04	18,61	18,04	18,04	

<u>% PENALIZACIÓN</u>				<u>IMPORTE (Euros)</u>				
<u>Admisibilidad (2)</u>	<u>Presentación tardía</u>	<u>Omisión declaración</u>	<u>Condicionalidad</u>	<u>Calculado(4)</u>	<u>FEADER(EJE2)</u>	<u>MAGRAMA</u>	<u>CAPDER</u>	<u>Total</u>
0,00	0,00	0,00	0,00	Pago realizado	3.271,51	299,75	518,13	4.089,39
				A pagar	1.539,54	141,06	243,82	1.924,42
TOTAL				6.013,81	4.811,05	440,81	761,95	6.013,81

RECINTOS

<u>REFERENCIA SIGPAC</u>	<u>CULTIVO</u>	<u>S/R</u>	<u>CONV.</u>	<u>GRUPO PAGO</u>	<u>Declarada admisible</u>	<u>Conv. SIGPAC</u>	<u>Control C.(5)</u>	<u>Determinada</u>	<u>Certificada</u>
14-026-016-00024-005	101000	S	NO	OLIVAR EN PENDIENTE	0,07			0,07	0,07
14-026-016-00024-006	101000	S	NO	OLIVAR EN PENDIENTE	5,26	5,55		5,26	5,26
14-026-016-00024-014	101000	S	NO	OLIVAR EN PENDIENTE	1,20	1,26		1,20	1,20
14-026-016-00044-002	101000	S	NO	OLIVAR EN PENDIENTE	0,77			0,77	0,77
14-026-016-00044-003	101000	S	NO	OLIVAR EN PENDIENTE	3,27			3,27	3,29
14-026-016-00044-007	101000	S	NO	OLIVAR EN PENDIENTE	0,02			0,02	0,02
14-026-016-00052-002	101000	S	NO	OLIVAR EN PENDIENTE	3,05	3,11		3,05	3,05
14-026-016-00052-017	101000	S	NO	OLIVAR EN PENDIENTE	0,75	0,76		0,75	0,75
14-026-016-00052-018	101000	S	NO	OLIVAR EN PENDIENTE	0,44	0,46		0,44	0,44
14-026-016-00052-020	101000	S	NO	OLIVAR EN PENDIENTE	1,10	1,10		1,10	1,10
14-026-016-00052-021	101000	S	NO	OLIVAR EN PENDIENTE	0,10	0,10		0,10	0,10
14-026-016-00052-022	101000	S	NO	OLIVAR EN PENDIENTE	0,75	0,75		0,75	0,75
14-071-007-00637-001	101000	S	NO	OLIVAR EN PENDIENTE	1,26			1,26	1,26

<u>APELLIDOS Y NOMBRE / RAZÓN SOCIAL</u>	<u>NIF</u>	<u>EXPEDIENTE</u>	<u>ANUALIDAD DE PAGO</u>			
FINCA EL ALMENDRO, C.B.	E14543730	3031339	7ª			
Resumen de superficies						
		SUPERFICIE (Hectáreas)				
GRUPO DE PAGO		<u>Declarada admisible</u>	<u>Comprometida</u>	<u>Declarada Reducida(3)</u>	<u>Resuelta</u>	<u>% Sobredeclaración (1)</u>
OLIVAR EN PENDIENTE		9,55		9,15	9,15	0,00
TOTAL		9,55	9,15	9,15	9,15	

<u>% PENALIZACIÓN</u>				<u>IMPORTE (Euros)</u>				
<u>Admisibilidad (2)</u>	<u>Presentación tardía</u>	<u>Omisión declaración</u>	<u>Condicionalidad</u>	<u>Calculado(4)</u>	<u>FEADER(EJE2)</u>	<u>MAGRAMA</u>	<u>CAPDER</u>	<u>Total</u>
0,00	0,00	0,00	0,00	Pago realizado	1.659,33	152,03	262,80	2.074,16
				A pagar	780,86	71,55	123,67	976,08
TOTAL				3.050,24	2.440,19	223,58	386,47	3.050,24

RECINTOS

<u>REFERENCIA SIGPAC</u>	<u>CULTIVO</u>	<u>S/R</u>	<u>CONV.</u>	<u>GRUPO PAGO</u>	<u>Declarada admisible</u>	<u>Conv. SIGPAC</u>	<u>Control C.(5)</u>	<u>Determinada</u>	<u>Certificada</u>
14-073-066-00049-002	101000	S	NO	OLIVAR EN PENDIENTE	1,94			1,94	1,94
14-073-066-00050-001	101000	S	NO	OLIVAR EN PENDIENTE	3,86			3,67	3,86
14-073-066-00082-001	101000	S	NO	OLIVAR EN PENDIENTE	3,75			3,54	3,75

1. Reducciones previstas por sobredeclaración, artículo 16 del Reglamento (UE) nº 65/2011

2. Resolución de 3 de agosto de 2012 de la Dirección General de Fondos Agrarios (BOJA nº 159, 14 de agosto de 2012)

3. Superficie declarada admisible tras el ajuste con la conversión SIGPAC para el grupo de pago de herbáceos.

Menor valor entre la superficie declarada admisible tras el ajuste con la conversión SIGPAC y la comprometida admisible para el resto de grupos de pago

4. Se calcula sobre la superficie declarada reducida

5. Superficie de cultivo válido para la ayuda determinada en campo para el grupo de pago de herbáceos.

Superficie de cultivo válido para la ayuda determinada en campo tras el ajuste con la superficie comprometida admisible para el resto de grupos de pago

* Ayuda cofinanciada a través del Plan de Reestructuración del Tabaco de Andalucía contemplado en el Programa de Desarrollo Rural de Andalucía (2007-2013)

<u>APELLIDOS Y NOMBRE / RAZÓN SOCIAL</u>	<u>NIF</u>	<u>EXPEDIENTE</u>	<u>ANUALIDAD DE PAGO</u>
FINCA MOLINA DON ZOILO, SL	B39794326	3035818	4ª

Resumen de superficies

<u>GRUPO DE PAGO</u>	<u>SUPERFICIE (Hectáreas)</u>				<u>% Sobredeclaración (1)</u>
	<u>Declarada admisible</u>	<u>Comprometida</u>	<u>Declarada Reducida(3)</u>	<u>Resuelta</u>	
OLIVAR	2,29		2,25	2,25	0,00
OLIVAR EN PENDIENTE	25,60		25,20	25,20	0,00
TOTAL	27,89	27,45	27,45	27,45	

% PENALIZACIÓN**IMPORTE (Euros)**

<u>Admisibilidad (2)</u>	<u>Presentación tardía</u>	<u>Omisión declaración</u>	<u>Condicionalidad</u>		<u>Calculado(4)</u>	<u>FEADER(EJE2)</u>	<u>MAGRAMA</u>	<u>CAPDER</u>	<u>Total</u>
0,00	0,00	0,00	0,00	A pagar	8.947,68	7.158,14	655,86	1.133,68	8.947,68



1. Reducciones previstas por sobredeclaración, artículo 16 del Reglamento (UE) nº 65/2011

2. Resolución de 3 de agosto de 2012 de la Dirección General de Fondos Agrarios (BOJA nº 159, 14 de agosto de 2012)

3. Superficie declarada admisible tras el ajuste con la conversión SIGPAC para el grupo de pago de herbáceos.

Menor valor entre la superficie declarada admisible tras el ajuste con la conversión SIGPAC y la comprometida admisible para el resto de grupos de pago

4. Se calcula sobre la superficie declarada reducida

5. Superficie de cultivo válido para la ayuda determinada en campo para el grupo de pago de herbáceos.

Superficie de cultivo válido para la ayuda determinada en campo tras el ajuste con la superficie comprometida admisible para el resto de grupos de pago

* Ayuda cofinanciada a través del Plan de Reestructuración del Tabaco de Andalucía contemplado en el Programa de Desarrollo Rural de Andalucía (2007-2013)

RECINTOS

REFERENCIA SIGPAC	CULTIVO	S/R	CONV.	GRUPO PAGO	Declarada admisible	SUPERFICIE (Hectáreas)		
						Conv. SIGPAC	Control C.(5)	Determinada Certificada
14-003-031-00003-002	101000	S	NO	OLIVAR EN PENDIENTE	1,58	1,58	1,58	1,58
14-003-031-00003-004	101000	S	NO	OLIVAR	0,23		0,23	0,23
14-003-031-00003-006	101000	S	NO	OLIVAR EN PENDIENTE	0,07	0,07	0,07	0,07
14-003-031-00003-007	101000	S	NO	OLIVAR EN PENDIENTE	0,18	0,18	0,18	0,18
14-003-031-00003-009	101000	S	NO	OLIVAR EN PENDIENTE	0,02	0,02	0,02	0,02
14-003-031-00004-004	101000	S	NO	OLIVAR EN PENDIENTE	0,05		0,05	0,05
14-003-031-00118-002	101000	S	NO	OLIVAR EN PENDIENTE	0,27	0,27	0,27	0,27
14-003-031-00118-004	101000	S	NO	OLIVAR EN PENDIENTE	0,06	0,06	0,06	0,06
14-003-031-00119-006	101000	S	NO	OLIVAR EN PENDIENTE	4,81	4,81	4,81	4,81
14-003-031-00119-007	101000	S	NO	OLIVAR EN PENDIENTE	0,05		0,05	0,05
14-003-031-00119-010	101000	S	NO	OLIVAR EN PENDIENTE	0,03		0,03	0,03
14-003-031-00119-024	101000	S	NO	OLIVAR EN PENDIENTE	0,11	0,11	0,11	0,11
14-003-031-00119-025	101000	S	NO	OLIVAR EN PENDIENTE	0,48	0,48	0,48	0,48
14-003-031-00169-001	101000	S	NO	OLIVAR EN PENDIENTE	0,89	0,89	0,89	0,89
14-003-031-00169-006	101000	S	NO	OLIVAR EN PENDIENTE	0,08	0,08	0,08	0,08
14-003-031-00169-008	101000	S	NO	OLIVAR EN PENDIENTE	0,68	0,68	0,68	0,68
14-003-031-00170-011	101000	S	NO	OLIVAR EN PENDIENTE	2,20	2,20	2,20	2,20
14-003-031-00170-013	101000	S	NO	OLIVAR EN PENDIENTE	0,52	0,52	0,52	0,52
14-003-031-00170-014	101000	S	NO	OLIVAR EN PENDIENTE	0,02	0,02	0,02	0,02
14-003-031-00170-017	101000	S	NO	OLIVAR EN PENDIENTE	1,40	1,40	1,40	1,40
14-003-031-00170-020	101000	S	NO	OLIVAR EN PENDIENTE	0,68	0,68	0,68	0,68
14-003-031-00170-021	101000	S	NO	OLIVAR EN PENDIENTE	0,02	0,02	0,02	0,02
14-003-031-00170-023	101000	S	NO	OLIVAR EN PENDIENTE	0,04	0,04	0,04	0,04
14-003-031-00170-026	101000	S	NO	OLIVAR EN PENDIENTE	0,28	0,28	0,28	0,28
14-003-031-00170-028	101000	S	NO	OLIVAR EN PENDIENTE	0,12	0,12	0,12	0,12
14-003-031-00180-007	101000	S	NO	OLIVAR EN PENDIENTE	0,03	0,03	0,03	0,03
14-003-031-00180-008	101000	S	NO	OLIVAR EN PENDIENTE	0,32	0,32	0,32	0,32
14-003-031-00180-009	101000	S	NO	OLIVAR EN PENDIENTE	0,53	0,53	0,53	0,53
14-003-031-00180-010	101000	S	NO	OLIVAR EN PENDIENTE	0,27	0,27	0,27	0,27
14-003-031-00180-011	101000	S	NO	OLIVAR EN PENDIENTE	0,03	0,03	0,03	0,03
14-003-031-00180-012	101000	S	NO	OLIVAR EN PENDIENTE	0,05	0,05	0,05	0,05
14-003-031-00180-013	101000	S	NO	OLIVAR EN PENDIENTE	0,07	0,07	0,07	0,07
14-003-031-00180-014	101000	S	NO	OLIVAR EN PENDIENTE	0,27	0,27	0,27	0,27
14-003-031-00181-002	101000	S	NO	OLIVAR EN PENDIENTE	0,02		0,02	0,02
14-003-031-00181-004	101000	S	NO	OLIVAR EN PENDIENTE	5,72	5,72	5,72	5,72
14-003-031-00181-008	101000	S	NO	OLIVAR EN PENDIENTE	0,01		0,01	0,01
14-003-031-00181-010	101000	S	NO	OLIVAR EN PENDIENTE	1,35	1,35	1,35	1,35
14-003-031-00181-012	101000	S	NO	OLIVAR EN PENDIENTE	0,08	0,08	0,08	0,08
14-003-035-00002-022	101000	S	NO	OLIVAR	1,95	1,95	1,95	1,95
14-003-035-00002-029	101000	S	NO	OLIVAR	0,11	0,11	0,11	0,11
14-003-035-00002-031	101000	S	NO	OLIVAR EN PENDIENTE	0,13	0,13	0,13	0,13
14-003-035-00002-032	101000	S	NO	OLIVAR EN PENDIENTE	0,06	0,06	0,06	0,06
14-003-035-00033-001	101000	S	NO	OLIVAR EN PENDIENTE	0,91	0,91	0,91	0,91
14-003-035-00033-005	101000	S	NO	OLIVAR EN PENDIENTE	0,01		0,01	0,01
14-003-035-00033-006	101000	S	NO	OLIVAR EN PENDIENTE	0,05	0,05	0,05	0,05
14-003-035-00033-008	101000	S	NO	OLIVAR EN PENDIENTE	0,24	0,24	0,24	0,24
14-003-035-00033-010	101000	S	NO	OLIVAR EN PENDIENTE	0,69	0,69	0,69	0,69
14-003-036-00093-003	101000	S	NO	OLIVAR EN PENDIENTE	0,12		0,12	0,12



1. Reducciones previstas por sobredeclaración, artículo 16 del Reglamento (UE) nº 65/2011

2. Resolución de 3 de agosto de 2012 de la Dirección General de Fondos Agrarios (BOJA nº 159, 14 de agosto de 2012)

3. Superficie declarada admisible tras el ajuste con la conversión SIGPAC para el grupo de pago de herbáceos.

Menor valor entre la superficie declarada admisible tras el ajuste con la conversión SIGPAC y la comprometida admisible para el resto de grupos de pago

4. Se calcula sobre la superficie declarada reducida

5. Superficie de cultivo válido para la ayuda determinada en campo para el grupo de pago de herbáceos.

Superficie de cultivo válido para la ayuda determinada en campo tras el ajuste con la superficie comprometida admisible para el resto de grupos de pago

* Ayuda cofinanciada a través del Plan de Reestructuración del Tabaco de Andalucía contemplado en el Programa de Desarrollo Rural de Andalucía (2007-2013)

<u>APELLIDOS Y NOMBRE / RAZÓN SOCIAL</u>	<u>NIF</u>	<u>EXPEDIENTE</u>	<u>ANUALIDAD DE PAGO</u>
FLORA MEDITERRANEA S.L.	B41395724	3004400	7ª

Resumen de superficies

<u>GRUPO DE PAGO</u>	<u>SUPERFICIE (Hectáreas)</u>			<u>% Sobredeclaración (1)</u>
	<u>Declarada admisible</u>	<u>Declarada Reducida(3)</u>	<u>Resuelta</u>	
HERBACEOS	14,78	14,78	14,78	0,00
TOTAL	14,78	14,78	14,78	

% PENALIZACIÓN**IMPORTE (Euros)**

<u>Admisibilidad (2)</u>	<u>Presentación tardía</u>	<u>Omisión declaración</u>	<u>Condicionalidad</u>		<u>Calculado(4)</u>	<u>FEADER(EJE2)</u>	<u>MAGRAMA</u>	<u>CAPDER</u>	<u>Total</u>
0,00	0,00	0,00	0,00	Pago realizado		1.329,30	121,79	210,54	1.661,63
				A pagar		625,56	57,32	99,07	781,95
				TOTAL	2.443,58	1.954,86	179,11	309,61	2.443,58

RECINTOS

<u>REFERENCIA SIGPAC</u>	<u>CULTIVO S/R</u>	<u>CONV.</u>	<u>GRUPO PAGO</u>	<u>SUPERFICIE (Hectáreas)</u>			
				<u>Declarada admisible</u>	<u>Conv. SIGPAC</u>	<u>Control C.(5)</u>	<u>Determinada Certificada</u>
14-900-098-00010-001	8000 S	NO	HERBACEOS	5,10	6,80	5,10	5,02
14-900-098-00011-001	8000 S	NO	HERBACEOS	5,41	5,41	5,41	5,41
14-900-098-00012-001	8000 S	NO	HERBACEOS	4,27	4,27	4,27	4,27

INCIDENCIA DESCRIPCIÓN

73104 Recinto declarado que no cumple en su totalidad con las normas de producción ecológica (compromiso anexo 1, Orden 24 marzo 2011)
 Recinto:14-900-098-00010-001 Cultivo:8000 AVENA-SIN VARIEDAD Secano Sup. Declarada:5,1 Sup. Certificada:5,02



1. Reducciones previstas por sobredeclaración, artículo 16 del Reglamento (UE) nº 65/2011

2. Resolución de 3 de agosto de 2012 de la Dirección General de Fondos Agrarios (BOJA nº 159, 14 de agosto de 2012)

3. Superficie declarada admisible tras el ajuste con la conversión SIGPAC para el grupo de pago de herbáceos.

Menor valor entre la superficie declarada admisible tras el ajuste con la conversión SIGPAC y la comprometida admisible para el resto de grupos de pago

4. Se calcula sobre la superficie declarada reducida

5. Superficie de cultivo válido para la ayuda determinada en campo para el grupo de pago de herbáceos.

Superficie de cultivo válido para la ayuda determinada en campo tras el ajuste con la superficie comprometida admisible para el resto de grupos de pago

* Ayuda cofinanciada a través del Plan de Reestructuración del Tabaco de Andalucía contemplado en el Programa de Desarrollo Rural de Andalucía (2007-2013)

<u>APellidos y nombre / RAZÓN SOCIAL</u>	<u>NIF</u>	<u>EXPEDIENTE</u>	<u>ANUALIDAD DE PAGO</u>
FLORENCIO MORENO E HIJOS	J14333967	3014333	7ª

Resumen de superficies

<u>GRUPO DE PAGO</u>	<u>SUPERFICIE (Hectáreas)</u>				<u>% Sobredeclaración (1)</u>
	<u>Declarada admisible</u>	<u>Comprometida</u>	<u>Declarada Reducida(3)</u>	<u>Resuelta</u>	
OLIVAR	0,15		0,13	0,13	0,00
OLIVAR EN PENDIENTE	135,35		132,53	132,53	0,00
TOTAL	135,50	132,68	132,66	132,66	

% PENALIZACIÓN**IMPORTE (Euros)**

<u>Admisibilidad (2)</u>	<u>Presentación tardía</u>	<u>Omisión declaración</u>	<u>Condicionalidad</u>	<u>Pago realizado</u>	<u>Calculado(4)</u>	<u>FEADER(EJE2)</u>	<u>MAGRAMA</u>	<u>CAPDER</u>	<u>Total</u>
0,00	0,00	0,00	0,00			16.294,81	1.493,01	2.580,69	20.368,51
				A pagar		7.668,14	702,59	1.214,45	9.585,18
				TOTAL	29.953,69	23.962,95	2.195,60	3.795,14	29.953,69

RECINTOS

<u>REFERENCIA SIGPAC</u>	<u>CULTIVO</u>	<u>S/R</u>	<u>CONV.</u>	<u>GRUPO PAGO</u>	<u>Declarada admisible</u>	<u>SUPERFICIE (Hectáreas)</u>			
					<u>Conv. SIGPAC</u>	<u>Control C.(5)</u>	<u>Determinada</u>	<u>Certificada</u>	
14-006-013-00016-004	101000	S	NO	OLIVAR EN PENDIENTE	5,51			5,41	5,51
14-047-001-00005-001	101000	S	NO	OLIVAR EN PENDIENTE	8,33			8,29	8,33
14-054-046-00004-008	101000	S	NO	OLIVAR EN PENDIENTE	0,06			0,03	0,06
14-054-046-00006-002	101000	S	NO	OLIVAR EN PENDIENTE	11,26	11,24		11,24	11,24
14-054-046-00006-011	101000	S	NO	OLIVAR EN PENDIENTE	4,09	4,08		4,08	4,09
14-054-046-00007-001	101000	S	NO	OLIVAR EN PENDIENTE	0,64			0,01	0,64
14-054-046-00007-002	101000	S	NO	OLIVAR EN PENDIENTE	15,71			15,71	15,71
14-054-046-00008-003	101000	S	NO	OLIVAR EN PENDIENTE	0,05			0,05	0,05
14-054-046-00008-004	101000	S	NO	OLIVAR EN PENDIENTE	22,70			22,70	22,70
14-054-046-00008-019	101000	S	NO	OLIVAR EN PENDIENTE	4,58			4,58	4,58
14-054-046-00008-020	101000	S	NO	OLIVAR EN PENDIENTE	1,12			1,12	1,12
14-054-046-00008-021	101000	S	NO	OLIVAR EN PENDIENTE	2,24			2,24	2,24
14-054-046-00008-023	101000	S	NO	OLIVAR EN PENDIENTE	3,80			3,80	3,80
14-054-046-00008-024	101000	S	NO	OLIVAR EN PENDIENTE	0,21			0,21	0,21
14-054-046-00011-004	101000	S	NO	OLIVAR EN PENDIENTE	0,04			0,04	0,04
14-054-046-00011-005	101000	S	NO	OLIVAR EN PENDIENTE	12,29			11,95	12,29
14-054-046-00011-006	101000	S	NO	OLIVAR EN PENDIENTE	0,50			0,47	0,50
14-054-046-00014-002	101000	S	NO	OLIVAR EN PENDIENTE	3,56			2,96	3,56
14-054-057-00022-001	101000	S	NO	OLIVAR	0,15			0,13	0,15
14-054-057-00023-007	101000	S	NO	OLIVAR EN PENDIENTE	34,62	33,64		33,64	34,62
14-054-057-00030-001	101000	S	NO	OLIVAR EN PENDIENTE	0,17			0,17	0,17
14-054-057-00033-002	101000	S	NO	OLIVAR EN PENDIENTE	0,57			0,57	0,57
14-054-057-00033-003	101000	S	NO	OLIVAR EN PENDIENTE	0,40			0,36	0,40
14-054-057-00051-001	101000	S	NO	OLIVAR EN PENDIENTE	2,90			2,90	2,90

INCIDENCIA DESCRIPCIÓN

73104 Recinto declarado que no cumple en su totalidad con las normas de producción ecológica (compromiso anexo 1, Orden 24 marzo 2011)
 Recinto:14-054-046-00006-002 Cultivo:101000 OLIVAR-SIN VARIEDAD Secano Sup. Declarada:11,26 Sup. Certificada:11,24



1. Reducciones previstas por sobredeclaración, artículo 16 del Reglamento (UE) nº 65/2011

2. Resolución de 3 de agosto de 2012 de la Dirección General de Fondos Agrarios (BOJA nº 159, 14 de agosto de 2012)

3. Superficie declarada admisible tras el ajuste con la conversión SIGPAC para el grupo de pago de herbáceos.

Menor valor entre la superficie declarada admisible tras el ajuste con la conversión SIGPAC y la comprometida admisible para el resto de grupos de pago

4. Se calcula sobre la superficie declarada reducida

5. Superficie de cultivo válido para la ayuda determinada en campo para el grupo de pago de herbáceos.

Superficie de cultivo válido para la ayuda determinada en campo tras el ajuste con la superficie comprometida admisible para el resto de grupos de pago

* Ayuda cofinanciada a través del Plan de Reestructuración del Tabaco de Andalucía contemplado en el Programa de Desarrollo Rural de Andalucía (2007-2013)

<u>APELLIDOS Y NOMBRE / RAZÓN SOCIAL</u>	<u>NIF</u>	<u>EXPEDIENTE</u>	<u>ANUALIDAD DE PAGO</u>
FRANCISCA GAMERO CIVICO ALMENARA	E14666382	3001496	6ª

Resumen de superficies

<u>GRUPO DE PAGO</u>	<u>SUPERFICIE (Hectáreas)</u>				<u>% Sobredeclaración (1)</u>
	<u>Declarada admisible</u>	<u>Comprometida</u>	<u>Declarada Reducida(3)</u>	<u>Resuelta</u>	
OLIVAR EN PENDIENTE	37,90		35,90	35,90	0,00
TOTAL	37,90	35,90	35,90	35,90	

% PENALIZACIÓN**IMPORTE (Euros)**

<u>Admisibilidad (2)</u>	<u>Presentación tardía</u>	<u>Omisión declaración</u>	<u>Condicionalidad</u>		<u>Calculado(4)</u>	<u>FEADER(EJE2)</u>	<u>MAGRAMA</u>	<u>CAPDER</u>	<u>Total</u>
0,00	0,00	0,00	0,00	Pago realizado		6.510,39	596,52	1.031,07	8.137,98
				A pagar		3.063,71	280,71	485,22	3.829,64
				TOTAL	11.967,62	9.574,10	877,23	1.516,29	11.967,62

RECINTOS

<u>REFERENCIA SIGPAC</u>	<u>CULTIVO S/R</u>	<u>CONV.</u>	<u>GRUPO PAGO</u>	<u>Declarada admisible</u>	<u>SUPERFICIE (Hectáreas)</u>	<u>Conv. SIGPAC</u>	<u>Control C.(5)</u>	<u>Determinada</u>	<u>Certificada</u>
14-036-016-00028-003	101000 S	NO	OLIVAR EN PENDIENTE	37,90				35,90	37,90

<u>APELLIDOS Y NOMBRE / RAZÓN SOCIAL</u>	<u>NIF</u>	<u>EXPEDIENTE</u>	<u>ANUALIDAD DE PAGO</u>
GALLARDO CAMBRON LUISA	75702180A	3033398	6ª

Resumen de superficies

<u>GRUPO DE PAGO</u>	<u>SUPERFICIE (Hectáreas)</u>				<u>% Sobredeclaración (1)</u>
	<u>Declarada admisible</u>	<u>Comprometida</u>	<u>Declarada Reducida(3)</u>	<u>Resuelta</u>	
OLIVAR	5,23		4,17	4,17	0,00
TOTAL	5,23	4,17	4,17	4,17	

% PENALIZACIÓN**IMPORTE (Euros)**

<u>Admisibilidad (2)</u>	<u>Presentación tardía</u>	<u>Omisión declaración</u>	<u>Condicionalidad</u>		<u>Calculado(4)</u>	<u>FEADER(EJE2)</u>	<u>MAGRAMA</u>	<u>CAPDER</u>	<u>Total</u>
0,00	0,00	0,00	0,00	Pago realizado		551,85	50,56	87,41	689,82
				A pagar		259,70	23,79	41,13	324,62
				TOTAL	1.014,44	811,55	74,35	128,54	1.014,44

RECINTOS

<u>REFERENCIA SIGPAC</u>	<u>CULTIVO S/R</u>	<u>CONV.</u>	<u>GRUPO PAGO</u>	<u>Declarada admisible</u>	<u>SUPERFICIE (Hectáreas)</u>	<u>Conv. SIGPAC</u>	<u>Control C.(5)</u>	<u>Determinada</u>	<u>Certificada</u>
14-035-024-00111-001	101000 S	NO	OLIVAR	0,32				0,30	0,32
14-035-024-00112-001	101000 S	NO	OLIVAR	0,29				0,29	0,30
14-035-024-00113-003	101000 S	NO	OLIVAR	0,03				0,03	0,03
14-035-024-00117-001	101000 S	NO	OLIVAR	0,03				0,03	0,03
14-035-024-00118-001	101000 S	NO	OLIVAR	0,31				0,31	0,33
14-035-024-00119-001	101000 S	NO	OLIVAR	0,47				0,47	0,48
14-035-024-00120-001	101000 S	NO	OLIVAR	0,63				0,33	0,64
14-035-024-00121-001	101000 S	NO	OLIVAR	0,19				0,18	0,19
14-035-024-00122-001	101000 S	NO	OLIVAR	0,17				0,16	0,19
14-035-024-00139-001	101000 S	NO	OLIVAR	0,39				0,34	0,39
14-035-024-00167-001	101000 S	NO	OLIVAR	1,26				1,09	1,26
14-035-024-00203-001	101000 S	NO	OLIVAR	0,92				0,82	0,92
14-035-024-00559-001	101000 S	NO	OLIVAR	0,22				0,16	0,22

1. Reducciones previstas por sobredeclaración, artículo 16 del Reglamento (UE) nº 65/2011

2. Resolución de 3 de agosto de 2012 de la Dirección General de Fondos Agrarios (BOJA nº 159, 14 de agosto de 2012)

3. Superficie declarada admisible tras el ajuste con la conversión SIGPAC para el grupo de pago de herbáceos.

Menor valor entre la superficie declarada admisible tras el ajuste con la conversión SIGPAC y la comprometida admisible para el resto de grupos de pago

4. Se calcula sobre la superficie declarada reducida

5. Superficie de cultivo válido para la ayuda determinada en campo para el grupo de pago de herbáceos.

Superficie de cultivo válido para la ayuda determinada en campo tras el ajuste con la superficie comprometida admisible para el resto de grupos de pago

* Ayuda cofinanciada a través del Plan de Reestructuración del Tabaco de Andalucía contemplado en el Programa de Desarrollo Rural de Andalucía (2007-2013)

<u>APELLIDOS Y NOMBRE / RAZÓN SOCIAL</u>	<u>NIF</u>	<u>EXPEDIENTE</u>	<u>ANUALIDAD DE PAGO</u>
GALVEZ MONCADA MARIA DEL ROSARIO	25563404P	3041362	4ª

Resumen de superficies

<u>GRUPO DE PAGO</u>	<u>SUPERFICIE (Hectáreas)</u>				<u>% Sobredeclaración (1)</u>
	<u>Declarada admisible</u>	<u>Comprometida</u>	<u>Declarada Reducida(3)</u>	<u>Resuelta</u>	
OLIVAR EN PENDIENTE	1,59		1,59	1,59	0,00
TOTAL	1,59	1,59	1,59	1,59	

% PENALIZACIÓN**IMPORTE (Euros)**

<u>Admisibilidad (2)</u>	<u>Presentación tardía</u>	<u>Omisión declaración</u>	<u>Condicionalidad</u>		<u>Calculado(4)</u>	<u>FEADER(EJE2)</u>	<u>MAGRAMA</u>	<u>CAPDER</u>	<u>Total</u>
0,00	0,00	0,00	0,00	Pago realizado		288,34	26,42	45,67	360,43
				A pagar		135,69	12,43	21,49	169,61
				TOTAL	530,04	424,03	38,85	67,16	530,04

RECINTOS

<u>REFERENCIA SIGPAC</u>	<u>CULTIVO S/R</u>	<u>CONV.</u>	<u>GRUPO PAGO</u>	<u>Declarada admisible</u>	<u>SUPERFICIE (Hectáreas)</u>		
					<u>Conv. SIGPAC</u>	<u>Control C.(5)</u>	<u>Determinada Certificada</u>
14-047-001-00059-002	101000 S	NO	OLIVAR EN PENDIENTE	1,25		1,25	1,25
14-047-001-00059-007	101000 S	NO	OLIVAR EN PENDIENTE	0,13		0,13	0,13
14-047-001-00059-008	101000 S	NO	OLIVAR EN PENDIENTE	0,21		0,21	0,21

<u>APELLIDOS Y NOMBRE / RAZÓN SOCIAL</u>	<u>NIF</u>	<u>EXPEDIENTE</u>	<u>ANUALIDAD DE PAGO</u>
GAMO C.B.	E14630362	3046791	4ª

Resumen de superficies

<u>GRUPO DE PAGO</u>	<u>SUPERFICIE (Hectáreas)</u>				<u>% Sobredeclaración (1)</u>
	<u>Declarada admisible</u>	<u>Comprometida</u>	<u>Declarada Reducida(3)</u>	<u>Resuelta</u>	
OLIVAR	5,73		5,73	5,73	0,00
OLIVAR EN PENDIENTE	13,28		13,28	13,28	0,00
TOTAL	19,01	19,01	19,01	19,01	

% PENALIZACIÓN**IMPORTE (Euros)**

<u>Admisibilidad (2)</u>	<u>Presentación tardía</u>	<u>Omisión declaración</u>	<u>Condicionalidad</u>		<u>Calculado(4)</u>	<u>FEADER(EJE2)</u>	<u>MAGRAMA</u>	<u>CAPDER</u>	<u>Total</u>
0,00	0,00	0,00	0,00	Pago realizado		3.166,60	290,14	501,51	3.958,25
				A pagar		1.490,17	136,54	236,00	1.862,71
				TOTAL	5.820,96	4.656,77	426,68	737,51	5.820,96

RECINTOS

<u>REFERENCIA SIGPAC</u>	<u>CULTIVO S/R</u>	<u>CONV.</u>	<u>GRUPO PAGO</u>	<u>Declarada admisible</u>	<u>SUPERFICIE (Hectáreas)</u>		
					<u>Conv. SIGPAC</u>	<u>Control C.(5)</u>	<u>Determinada Certificada</u>
14-053-003-00026-005	101000 S	NO	OLIVAR	1,52		1,52	1,52
14-053-003-00026-006	101000 S	NO	OLIVAR EN PENDIENTE	1,26		1,26	1,26
14-053-003-00026-007	101000 S	NO	OLIVAR EN PENDIENTE	0,69		0,69	0,69
14-053-003-00026-008	101000 S	NO	OLIVAR	4,21		4,21	4,21
14-053-003-00027-005	101000 S	NO	OLIVAR EN PENDIENTE	7,21		7,21	7,21
14-053-003-00027-006	101000 S	NO	OLIVAR EN PENDIENTE	4,12		4,12	4,12

INCIDENCIA DESCRIPCIÓN

73103	El recinto declarado no cumple con las normas de producción ecológica (compromiso anexo 1, Orden 24 marzo 2011) Recinto:14-053-003-00027-004 Cultivo:101000 OLIVAR-SIN VARIEDAD Secano
73105	Cultivo, variedad, régimen y/o uso del recinto SIGPAC no compatible con la submedida (anexo 9, Orden 24 marzo 2011) Recinto:14-053-003-00027-004 Cultivo:101000 OLIVAR-SIN VARIEDAD Secano Uso Sigpac:PA
73106	Recinto declarado no comprometido Recinto:14-053-003-00027-004 Cultivo:101000 OLIVAR-SIN VARIEDAD Secano

1. Reducciones previstas por sobredeclaración, artículo 16 del Reglamento (UE) nº 65/2011

2. Resolución de 3 de agosto de 2012 de la Dirección General de Fondos Agrarios (BOJA nº 159, 14 de agosto de 2012)

3. Superficie declarada admisible tras el ajuste con la conversión SIGPAC para el grupo de pago de herbáceos.

* Menor valor entre la superficie declarada admisible tras el ajuste con la conversión SIGPAC y la comprometida admisible para el resto de grupos de pago

4. Se calcula sobre la superficie declarada reducida

5. Superficie de cultivo válido para la ayuda determinada en campo para el grupo de pago de herbáceos.

Superficie de cultivo válido para la ayuda determinada en campo tras el ajuste con la superficie comprometida admisible para el resto de grupos de pago

* Ayuda cofinanciada a través del Plan de Reestructuración del Tabaco de Andalucía contemplado en el Programa de Desarrollo Rural de Andalucía (2007-2013)

<u>APELLIDOS Y NOMBRE / RAZÓN SOCIAL</u>	<u>NIF</u>	<u>EXPEDIENTE</u>	<u>ANUALIDAD DE PAGO</u>
GANADERA MORA HERMANOS SC	J06311195	3044524	6ª

Resumen de superficies

<u>GRUPO DE PAGO</u>	<u>Declarada admisible</u>	<u>SUPERFICIE (Hectáreas)</u>		
		<u>Declarada Reducida(3)</u>	<u>Resuelta</u>	<u>% Sobredeclaración (1)</u>
HERBACEOS	101,31	6,70	6,70	0,00
TOTAL	101,31	6,70	6,70	

% PENALIZACIÓN**IMPORTE (Euros)**

<u>Admisibilidad (2)</u>	<u>Presentación tardía</u>	<u>Omisión declaración</u>	<u>Condicionalidad</u>		<u>Calculado(4)</u>	<u>FEADER(EJE2)</u>	<u>MAGRAMA</u>	<u>CAPDER</u>	<u>Total</u>
0,00	0,00	0,00	0,00	Pago realizado		602,60	55,22	95,42	753,24
				A pagar		283,58	25,98	44,91	354,47
				TOTAL	1.107,71	886,18	81,20	140,33	1.107,71

RECINTOS

<u>REFERENCIA SIGPAC</u>	<u>CULTIVO S/R</u>	<u>CONV.</u>	<u>GRUPO PAGO</u>	<u>Declarada admisible</u>	<u>SUPERFICIE (Hectáreas)</u>	<u>Conv. SIGPAC</u>	<u>Control C.(5)</u>	<u>Determinada</u>	<u>Certificada</u>
14-074-005-00005-005	12000	S	NO	HERBACEOS	14,76			6,70	14,76

INCIDENCIA DESCRIPCIÓN

73106	Recinto declarado no comprometido								
	Recinto:14-074-005-00002-008 Cultivo:8000 AVENA-SIN VARIEDAD Secano								
	Recinto:14-074-005-00003-004 Cultivo:8000 AVENA-SIN VARIEDAD Secano								
	Recinto:14-074-005-00003-007 Cultivo:8000 AVENA-SIN VARIEDAD Secano								
	Recinto:14-074-005-00003-024 Cultivo:12000 TRANQUILLÓN-SIN VARIEDAD Secano								
	Recinto:14-074-005-00004-001 Cultivo:12000 TRANQUILLÓN-SIN VARIEDAD Secano								
	Recinto:14-074-005-00006-008 Cultivo:8000 AVENA-SIN VARIEDAD Secano								
	Recinto:14-074-005-00006-008 Cultivo:40001 GUI SANTES-MEZCLA CON CEREAL Secano								

<u>APELLIDOS Y NOMBRE / RAZÓN SOCIAL</u>	<u>NIF</u>	<u>EXPEDIENTE</u>	<u>ANUALIDAD DE PAGO</u>
GARCIA AREVALO BLASCO JOSE CARLOS	30196892P	3017378	7ª

Resumen de superficies

<u>GRUPO DE PAGO</u>	<u>Declarada admisible</u>	<u>SUPERFICIE (Hectáreas)</u>			
		<u>Comprometida</u>	<u>Declarada Reducida(3)</u>	<u>Resuelta</u>	<u>% Sobredeclaración (1)</u>
OLIVAR EN PENDIENTE	4,31		4,28	4,28	0,00
OLIVAR	1,94		1,90	1,90	0,00
TOTAL	6,25	6,18	6,18	6,18	

% PENALIZACIÓN**IMPORTE (Euros)**

<u>Admisibilidad (2)</u>	<u>Presentación tardía</u>	<u>Omisión declaración</u>	<u>Condicionalidad</u>		<u>Calculado(4)</u>	<u>FEADER(EJE2)</u>	<u>MAGRAMA</u>	<u>CAPDER</u>	<u>Total</u>
0,00	0,00	0,00	0,00	Pago realizado		1.027,38	94,13	162,72	1.284,23
				A pagar		483,48	44,30	76,57	604,35
				TOTAL	1.888,58	1.510,86	138,43	239,29	1.888,58

RECINTOS

<u>REFERENCIA SIGPAC</u>	<u>CULTIVO S/R</u>	<u>CONV.</u>	<u>GRUPO PAGO</u>	<u>Declarada admisible</u>	<u>SUPERFICIE (Hectáreas)</u>	<u>Conv. SIGPAC</u>	<u>Control C.(5)</u>	<u>Determinada</u>	<u>Certificada</u>
14-035-004-00038-001	101000	S	NO	OLIVAR	0,84			0,82	0,84
14-035-008-00209-001	101000	S	NO	OLIVAR EN PENDIENTE	4,31			4,31	4,38
14-035-012-00655-001	101000	S	NO	OLIVAR	1,10			1,10	1,11

1. Reducciones previstas por sobredeclaración, artículo 16 del Reglamento (UE) nº 65/2011

2. Resolución de 3 de agosto de 2012 de la Dirección General de Fondos Agrarios (BOJA nº 159, 14 de agosto de 2012)

3. Superficie declarada admisible tras el ajuste con la conversión SIGPAC para el grupo de pago de herbáceos.

4. Menor valor entre la superficie declarada admisible tras el ajuste con la conversión SIGPAC y la comprometida admisible para el resto de grupos de pago

5. Se calcula sobre la superficie declarada reducida

6. Superficie de cultivo válido para la ayuda determinada en campo para el grupo de pago de herbáceos.

7. Superficie de cultivo válido para la ayuda determinada en campo tras el ajuste con la superficie comprometida admisible para el resto de grupos de pago

* Ayuda cofinanciada a través del Plan de Reestructuración del Tabaco de Andalucía contemplado en el Programa de Desarrollo Rural de Andalucía (2007-2013)

<u>APELLIDOS Y NOMBRE / RAZÓN SOCIAL</u>	<u>NIF</u>	<u>EXPEDIENTE</u>	<u>ANUALIDAD DE PAGO</u>
GARCIA BAJO MANUEL	75698005Z	3044828	4ª

Resumen de superficies

<u>GRUPO DE PAGO</u>	<u>SUPERFICIE (Hectáreas)</u>				<u>% Sobredeclaración (1)</u>
	<u>Declarada admisible</u>	<u>Comprometida</u>	<u>Declarada Reducida(3)</u>	<u>Resuelta</u>	
OLIVAR EN PENDIENTE	8,15		8,15	8,15	0,00
TOTAL	8,15	8,19	8,15	8,15	

% PENALIZACIÓN**IMPORTE (Euros)**

<u>Admisibilidad (2)</u>	<u>Presentación tardía</u>	<u>Omisión declaración</u>	<u>Condicionalidad</u>		<u>Calculado(4)</u>	<u>FEADER(EJE2)</u>	<u>MAGRAMA</u>	<u>CAPDER</u>	<u>Total</u>
0,00	0,00	0,00	0,00	A pagar	2.716,88	2.173,50	199,15	344,23	2.716,88

RECINTOS

<u>REFERENCIA SIGPAC</u>	<u>CULTIVO S/R</u>	<u>CONV.</u>	<u>GRUPO PAGO</u>	<u>SUPERFICIE (Hectáreas)</u>				
				<u>Declarada admisible</u>	<u>Conv. SIGPAC</u>	<u>Control C.(5)</u>	<u>Determinada Certificada</u>	
14-054-053-00015-003	101000 S	NO	OLIVAR EN PENDIENTE	5,96			5,96	5,96
14-054-053-00032-004	101000 S	NO	OLIVAR EN PENDIENTE	2,19	2,19		2,19	2,19

<u>APELLIDOS Y NOMBRE / RAZÓN SOCIAL</u>	<u>NIF</u>	<u>EXPEDIENTE</u>	<u>ANUALIDAD DE PAGO</u>
GARCIA CABALLERO JOSE CARLOS	30454306Y	3007239	7ª

Resumen de superficies

<u>GRUPO DE PAGO</u>	<u>SUPERFICIE (Hectáreas)</u>				<u>% Sobredeclaración (1)</u>
	<u>Declarada admisible</u>	<u>Comprometida</u>	<u>Declarada Reducida(3)</u>	<u>Resuelta</u>	
OLIVAR EN PENDIENTE	31,43		30,79	30,79	0,00
TOTAL	31,43	30,79	30,79	30,79	

% PENALIZACIÓN**IMPORTE (Euros)**

<u>Admisibilidad (2)</u>	<u>Presentación tardía</u>	<u>Omisión declaración</u>	<u>Condicionalidad</u>		<u>Calculado(4)</u>	<u>FEADER(EJE2)</u>	<u>MAGRAMA</u>	<u>CAPDER</u>	<u>Total</u>
0,00	0,00	0,00	0,00	Pago realizado		5.583,70	511,60	884,32	6.979,62
				A pagar		2.627,62	240,76	416,15	3.284,53
				TOTAL	10.264,15	8.211,32	752,36	1.300,47	10.264,15

RECINTOS

<u>REFERENCIA SIGPAC</u>	<u>CULTIVO S/R</u>	<u>CONV.</u>	<u>GRUPO PAGO</u>	<u>SUPERFICIE (Hectáreas)</u>				
				<u>Declarada admisible</u>	<u>Conv. SIGPAC</u>	<u>Control C.(5)</u>	<u>Determinada Certificada</u>	
14-003-036-00202-001	101000 S	NO	OLIVAR EN PENDIENTE	2,47			2,33	2,47
14-003-036-00203-001	101000 S	NO	OLIVAR EN PENDIENTE	0,70			0,65	0,70
14-003-036-00204-001	101000 S	NO	OLIVAR EN PENDIENTE	6,98			6,90	6,90
14-003-037-00047-001	101000 S	NO	OLIVAR EN PENDIENTE	10,69			10,51	10,77
14-054-059-00078-001	101000 S	NO	OLIVAR EN PENDIENTE	4,82			4,69	4,70
14-054-059-00078-002	101000 S	NO	OLIVAR EN PENDIENTE	0,80			0,76	0,76
14-054-059-00079-001	101000 S	NO	OLIVAR EN PENDIENTE	4,97			4,95	4,96

INCIDENCIA DESCRIPCIÓN

73104 Recinto declarado que no cumple en su totalidad con las normas de producción ecológica (compromiso anexo 1, Orden 24 marzo 2011)

Recinto:14-003-036-00204-001 Cultivo:101000 OLIVAR-SIN VARIEDAD Secano Sup. Declarada:6,98 Sup. Certificada:6,9

Recinto:14-054-059-00078-001 Cultivo:101000 OLIVAR-SIN VARIEDAD Secano Sup. Declarada:4,82 Sup. Certificada:4,7

Recinto:14-054-059-00078-002 Cultivo:101000 OLIVAR-SIN VARIEDAD Secano Sup. Declarada:0,8 Sup. Certificada:0,76

Recinto:14-054-059-00079-001 Cultivo:101000 OLIVAR-SIN VARIEDAD Secano Sup. Declarada:4,97 Sup. Certificada:4,96

1. Reducciones previstas por sobredeclaración, artículo 16 del Reglamento (UE) nº 65/2011

2. Resolución de 3 de agosto de 2012 de la Dirección General de Fondos Agrarios (BOJA nº 159, 14 de agosto de 2012)

3. Superficie declarada admisible tras el ajuste con la conversión SIGPAC para el grupo de pago de herbáceos.

Menor valor entre la superficie declarada admisible tras el ajuste con la conversión SIGPAC y la comprometida admisible para el resto de grupos de pago

4. Se calcula sobre la superficie declarada reducida

5. Superficie de cultivo válido para la ayuda determinada en campo para el grupo de pago de herbáceos.

Superficie de cultivo válido para la ayuda determinada en campo tras el ajuste con la superficie comprometida admisible para el resto de grupos de pago

* Ayuda cofinanciada a través del Plan de Reestructuración del Tabaco de Andalucía contemplado en el Programa de Desarrollo Rural de Andalucía (2007-2013)

<u>APELLIDOS Y NOMBRE / RAZÓN SOCIAL</u>	<u>NIF</u>	<u>EXPEDIENTE</u>	<u>ANUALIDAD DE PAGO</u>
GARCIA CABALLERO MARIA DEL PILAR	30517203K	3007220	7ª

Resumen de superficies

<u>GRUPO DE PAGO</u>	<u>SUPERFICIE (Hectáreas)</u>				<u>% Sobredeclaración (1)</u>
	<u>Declarada admisible</u>	<u>Comprometida</u>	<u>Declarada Reducida(3)</u>	<u>Resuelta</u>	
OLIVAR EN PENDIENTE	20,78		20,78	20,78	0,00
TOTAL	20,78	20,98	20,78	20,78	

% PENALIZACIÓN**IMPORTE (Euros)**

<u>Admisibilidad (2)</u>	<u>Presentación tardía</u>	<u>Omisión declaración</u>	<u>Condicionalidad</u>		<u>Calculado(4)</u>	<u>FEADER(EJE2)</u>	<u>MAGRAMA</u>	<u>CAPDER</u>	<u>Total</u>
0,00	0,00	0,00	0,00	Pago realizado		3.768,41	345,28	596,82	4.710,51
				A pagar		1.773,37	162,48	280,86	2.216,71
				TOTAL	6.927,22	5.541,78	507,76	877,68	6.927,22

RECINTOS

<u>REFERENCIA SIGPAC</u>	<u>CULTIVO S/R</u>	<u>CONV.</u>	<u>GRUPO PAGO</u>	<u>Declarada admisible</u>	<u>Conv. SIGPAC</u>	<u>SUPERFICIE (Hectáreas) Control C.(5)</u>	<u>Determinada</u>	<u>Certificada</u>
14-054-048-00043-001	101000 S	NO	OLIVAR EN PENDIENTE	20,78	20,98	20,78	21,29	

<u>APELLIDOS Y NOMBRE / RAZÓN SOCIAL</u>	<u>NIF</u>	<u>EXPEDIENTE</u>	<u>ANUALIDAD DE PAGO</u>
GARCIA CABALLERO MIGUEL ANGEL	75704233D	3034863	7ª

Resumen de superficies

<u>GRUPO DE PAGO</u>	<u>SUPERFICIE (Hectáreas)</u>				<u>% Sobredeclaración (1)</u>
	<u>Declarada admisible</u>	<u>Comprometida</u>	<u>Declarada Reducida(3)</u>	<u>Resuelta</u>	
OLIVAR EN PENDIENTE	18,72		18,64	18,64	0,00
OLIVAR	0,10		0,10	0,10	0,00
TOTAL	18,82	18,83	18,74	18,74	

% PENALIZACIÓN**IMPORTE (Euros)**

<u>Admisibilidad (2)</u>	<u>Presentación tardía</u>	<u>Omisión declaración</u>	<u>Condicionalidad</u>		<u>Calculado(4)</u>	<u>FEADER(EJE2)</u>	<u>MAGRAMA</u>	<u>CAPDER</u>	<u>Total</u>
0,00	0,00	0,00	0,00	Pago realizado		3.393,56	310,94	537,45	4.241,95
				A pagar		1.596,97	146,32	252,92	1.996,21
				TOTAL	6.238,16	4.990,53	457,26	790,37	6.238,16

RECINTOS

<u>REFERENCIA SIGPAC</u>	<u>CULTIVO S/R</u>	<u>CONV.</u>	<u>GRUPO PAGO</u>	<u>Declarada admisible</u>	<u>Conv. SIGPAC</u>	<u>SUPERFICIE (Hectáreas) Control C.(5)</u>	<u>Determinada</u>	<u>Certificada</u>
14-054-048-00037-002	101000 S	NO	OLIVAR EN PENDIENTE	7,72	7,77	7,72	7,77	
14-054-048-00037-004	101000 S	NO	OLIVAR EN PENDIENTE	0,99	1,01	0,99	1,01	
14-054-048-00037-006	101000 S		OLIVAR	0,10	0,10	0,10	0,00	
14-054-048-00038-001	101000 S	NO	OLIVAR EN PENDIENTE	6,22		6,15	6,22	
14-054-048-00041-001	101000 S	NO	OLIVAR EN PENDIENTE	1,10		1,10	1,10	
14-054-048-00042-001	101000 S	NO	OLIVAR EN PENDIENTE	2,69		2,68	2,69	

INCIDENCIA DESCRIPCIÓN

73103 El recinto declarado no cumple con las normas de producción ecológica (compromiso anexo 1, Orden 24 marzo 2011)
 Recinto:14-054-048-00037-006 Cultivo:101000 OLIVAR-SIN VARIEDAD Secano

1. Reducciones previstas por sobredeclaración, artículo 16 del Reglamento (UE) nº 65/2011

2. Resolución de 3 de agosto de 2012 de la Dirección General de Fondos Agrarios (BOJA nº 159, 14 de agosto de 2012)

3. Superficie declarada admisible tras el ajuste con la conversión SIGPAC para el grupo de pago de herbáceos.

Menor valor entre la superficie declarada admisible tras el ajuste con la conversión SIGPAC y la comprometida admisible para el resto de grupos de pago

4. Se calcula sobre la superficie declarada reducida

5. Superficie de cultivo válido para la ayuda determinada en campo para el grupo de pago de herbáceos.

Superficie de cultivo válido para la ayuda determinada en campo tras el ajuste con la superficie comprometida admisible para el resto de grupos de pago

* Ayuda cofinanciada a través del Plan de Reestructuración del Tabaco de Andalucía contemplado en el Programa de Desarrollo Rural de Andalucía (2007-2013)

<u>APELLIDOS Y NOMBRE / RAZÓN SOCIAL</u>	<u>NIF</u>	<u>EXPEDIENTE</u>	<u>ANUALIDAD DE PAGO</u>			
GARCIA DIAZ BLAS	75704450L	3026969	7ª			
Resumen de superficies						
		SUPERFICIE (Hectáreas)				
GRUPO DE PAGO		<u>Declarada admisible</u>	<u>Comprometida</u>	<u>Declarada Reducida(3)</u>	<u>Resuelta</u>	<u>% Sobredeclaración (1)</u>
OLIVAR EN PENDIENTE		9,21		8,74	8,74	0,00
TOTAL		9,21	8,82	8,74	8,74	

% PENALIZACIÓN				IMPORTE (Euros)				
<u>Admisibilidad (2)</u>	<u>Presentación tardía</u>	<u>Omisión declaración</u>	<u>Condicionalidad</u>	<u>Calculado(4)</u>	<u>FEADER(EJE2)</u>	<u>MAGRAMA</u>	<u>CAPDER</u>	<u>Total</u>
0,00	0,00	0,00	0,00	Pago realizado	1.584,98	145,22	251,03	1.981,23
				A pagar	745,87	68,34	118,13	932,34
TOTAL				2.913,57	2.330,85	213,56	369,16	2.913,57

RECINTOS

<u>REFERENCIA SIGPAC</u>	<u>CULTIVO</u>	<u>S/R</u>	<u>CONV.</u>	<u>GRUPO PAGO</u>	<u>Declarada admisible</u>	<u>SUPERFICIE (Hectáreas)</u>		
						<u>Conv. SIGPAC</u>	<u>Control C.(5)</u>	<u>Determinada</u>
14-054-062-00052-003	101000	S	NO	OLIVAR EN PENDIENTE	3,34		3,29	3,34
14-054-062-00054-001	101000	S	NO	OLIVAR EN PENDIENTE	2,20		2,20	2,20
14-054-062-00054-002	101000	S	NO	OLIVAR EN PENDIENTE	2,08		2,08	2,08
14-054-062-00096-002	101000	S	NO	OLIVAR EN PENDIENTE	0,47		0,46	0,47
14-054-062-00097-001	101000	S	NO	OLIVAR EN PENDIENTE	0,02		0,02	0,02
14-054-062-00100-001	101000	S	NO	OLIVAR EN PENDIENTE	0,17		0,17	0,17
14-054-062-00102-001	101000	S	NO	OLIVAR EN PENDIENTE	0,18		0,18	0,18
14-054-062-00103-002	101000	S	NO	OLIVAR EN PENDIENTE	0,12		0,11	0,12
14-054-062-00104-001	101000	S	NO	OLIVAR EN PENDIENTE	0,14		0,13	0,14
14-054-062-00105-001	101000	S	NO	OLIVAR EN PENDIENTE	0,03		0,03	0,11
14-054-062-00106-001	101000	S	NO	OLIVAR EN PENDIENTE	0,12		0,07	0,12

INCIDENCIA DESCRIPCIÓN

73106 Recinto declarado no comprometido
 Recinto:14-054-062-00101-001 Cultivo:101000 OLIVAR-SIN VARIEDAD Secano



1. Reducciones previstas por sobredeclaración, artículo 16 del Reglamento (UE) nº 65/2011

2. Resolución de 3 de agosto de 2012 de la Dirección General de Fondos Agrarios (BOJA nº 159, 14 de agosto de 2012)

3. Superficie declarada admisible tras el ajuste con la conversión SIGPAC para el grupo de pago de herbáceos.

Menor valor entre la superficie declarada admisible tras el ajuste con la conversión SIGPAC y la comprometida admisible para el resto de grupos de pago

4. Se calcula sobre la superficie declarada reducida

5. Superficie de cultivo válido para la ayuda determinada en campo para el grupo de pago de herbáceos.

Superficie de cultivo válido para la ayuda determinada en campo tras el ajuste con la superficie comprometida admisible para el resto de grupos de pago

* Ayuda cofinanciada a través del Plan de Reestructuración del Tabaco de Andalucía contemplado en el Programa de Desarrollo Rural de Andalucía (2007-2013)

<u>APELLIDOS Y NOMBRE / RAZÓN SOCIAL</u>	<u>NIF</u>	<u>EXPEDIENTE</u>	<u>ANUALIDAD DE PAGO</u>
GARCIA DUEÑAS AURELIA	75693283F	3004975	7ª

Resumen de superficies

<u>GRUPO DE PAGO</u>	<u>SUPERFICIE (Hectáreas)</u>				<u>% Sobredeclaración (1)</u>
	<u>Declarada admisible</u>	<u>Comprometida</u>	<u>Declarada Reducida(3)</u>	<u>Resuelta</u>	
OLIVAR EN PENDIENTE	13,87		13,75	13,75	0,00
TOTAL	13,87	13,75	13,75	13,75	

% PENALIZACIÓN**IMPORTE (Euros)**

<u>Admisibilidad (2)</u>	<u>Presentación tardía</u>	<u>Omisión declaración</u>	<u>Condicionalidad</u>		<u>Calculado(4)</u>	<u>FEADER(EJE2)</u>	<u>MAGRAMA</u>	<u>CAPDER</u>	<u>Total</u>
0,00	0,00	0,00	0,00	Pago realizado		2.493,53	228,47	394,92	3.116,92
				A pagar		1.173,42	107,51	185,85	1.466,78
				TOTAL	4.583,70	3.666,95	335,98	580,77	4.583,70

RECINTOS

<u>REFERENCIA SIGPAC</u>	<u>CULTIVO S/R</u>	<u>CONV.</u>	<u>GRUPO PAGO</u>	<u>Declarada admisible</u>	<u>SUPERFICIE (Hectáreas)</u>		
				<u>Conv. SIGPAC</u>	<u>Control C.(5)</u>	<u>Determinada</u>	<u>Certificada</u>
14-054-043-00014-002	101000 S	NO	OLIVAR EN PENDIENTE	6,04		6,03	6,04
14-054-043-00016-001	101000 S	NO	OLIVAR EN PENDIENTE	5,82		5,82	5,82
14-054-043-00016-008	101000 S	NO	OLIVAR EN PENDIENTE	0,03		0,03	0,03
14-054-043-00016-009	101000 S	NO	OLIVAR EN PENDIENTE	0,07		0,06	0,07
14-054-043-00101-001	101000 S	NO	OLIVAR EN PENDIENTE	1,91		1,81	1,91

<u>APELLIDOS Y NOMBRE / RAZÓN SOCIAL</u>	<u>NIF</u>	<u>EXPEDIENTE</u>	<u>ANUALIDAD DE PAGO</u>
GARCIA GALAN MARTIN DOMINGO	30109491F	3002543	7ª

Resumen de superficies

<u>GRUPO DE PAGO</u>	<u>SUPERFICIE (Hectáreas)</u>				<u>% Sobredeclaración (1)</u>
	<u>Declarada admisible</u>	<u>Comprometida</u>	<u>Declarada Reducida(3)</u>	<u>Resuelta</u>	
OLIVAR	0,19		0,19	0,19	0,00
OLIVAR EN PENDIENTE	14,10		13,91	13,91	0,00
TOTAL	14,29	14,98	14,10	14,10	

% PENALIZACIÓN**IMPORTE (Euros)**

<u>Admisibilidad (2)</u>	<u>Presentación tardía</u>	<u>Omisión declaración</u>	<u>Condicionalidad</u>		<u>Calculado(4)</u>	<u>FEADER(EJE2)</u>	<u>MAGRAMA</u>	<u>CAPDER</u>	<u>Total</u>
0,00	0,00	0,00	0,00	Pago realizado		2.547,69	233,43	403,50	3.184,62
				A pagar		1.198,91	109,85	189,88	1.498,64
				TOTAL	4.683,26	3.746,60	343,28	593,38	4.683,26

RECINTOS

<u>REFERENCIA SIGPAC</u>	<u>CULTIVO S/R</u>	<u>CONV.</u>	<u>GRUPO PAGO</u>	<u>Declarada admisible</u>	<u>SUPERFICIE (Hectáreas)</u>		
				<u>Conv. SIGPAC</u>	<u>Control C.(5)</u>	<u>Determinada</u>	<u>Certificada</u>
14-054-002-00002-001	101000 S	NO	OLIVAR	0,19		0,19	0,19
14-054-060-00008-001	101000 S	NO	OLIVAR EN PENDIENTE	1,31		1,31	2,55
14-054-061-00017-001	101000 S	NO	OLIVAR EN PENDIENTE	1,17		1,12	1,17
14-054-061-00018-003	101000 S	NO	OLIVAR EN PENDIENTE	3,82		3,69	3,82
14-054-061-00020-001	101000 S	NO	OLIVAR EN PENDIENTE	7,62		7,61	7,62
14-054-061-00022-001	101000 S	NO	OLIVAR EN PENDIENTE	0,18		0,18	0,18

1. Reducciones previstas por sobredeclaración, artículo 16 del Reglamento (UE) nº 65/2011

2. Resolución de 3 de agosto de 2012 de la Dirección General de Fondos Agrarios (BOJA nº 159, 14 de agosto de 2012)

3. Superficie declarada admisible tras el ajuste con la conversión SIGPAC para el grupo de pago de herbáceos.

4. Menor valor entre la superficie declarada admisible tras el ajuste con la conversión SIGPAC y la comprometida admisible para el resto de grupos de pago

5. Se calcula sobre la superficie declarada reducida

6. Superficie de cultivo válido para la ayuda determinada en campo para el grupo de pago de herbáceos.

7. Superficie de cultivo válido para la ayuda determinada en campo tras el ajuste con la superficie comprometida admisible para el resto de grupos de pago

* Ayuda cofinanciada a través del Plan de Reestructuración del Tabaco de Andalucía contemplado en el Programa de Desarrollo Rural de Andalucía (2007-2013)

<u>APELLIDOS Y NOMBRE / RAZÓN SOCIAL</u>	<u>NIF</u>	<u>EXPEDIENTE</u>	<u>ANUALIDAD DE PAGO</u>				
GARCIA GARCIA MANUEL	30192393V	3011994	7ª				
Resumen de superficies							
GRUPO DE PAGO			SUPERFICIE (Hectáreas)				
			<u>Declarada admisible</u>	<u>Comprometida</u>	<u>Declarada Reducida(3)</u>	<u>Resuelta</u>	<u>% Sobredeclaración (1)</u>
OLIVAR EN PENDIENTE			3,44		2,50	2,50	0,00
TOTAL			3,44	2,50	2,50	2,50	

<u>% PENALIZACIÓN</u>				<u>IMPORTE (Euros)</u>					
<u>Admisibilidad (2)</u>	<u>Presentación tardía</u>	<u>Omisión declaración</u>	<u>Condicionalidad</u>	<u>Calculado(4)</u>	<u>FEADER(EJE2)</u>	<u>MAGRAMA</u>	<u>CAPDER</u>	<u>Total</u>	
0,00	0,00	0,00	0,00	Pago realizado		453,37	41,54	71,80	566,71
				A pagar		213,35	19,55	33,79	266,69
				TOTAL	833,40	666,72	61,09	105,59	833,40

<u>RECINTOS</u>					<u>Declarada admisible</u>	<u>SUPERFICIE (Hectáreas)</u>		
<u>REFERENCIA SIGPAC</u>	<u>CULTIVO</u>	<u>S/R</u>	<u>CONV.</u>	<u>GRUPO PAGO</u>	<u>Conv. SIGPAC</u>	<u>Control C.(5)</u>	<u>Determinada</u>	<u>Certificada</u>
14-009-004-00058-005	101000	S	NO	OLIVAR EN PENDIENTE	1,37	0,66	0,66	1,37
14-009-004-00060-001	101000	S	NO	OLIVAR EN PENDIENTE	2,07	1,84	1,84	2,07

<u>APELLIDOS Y NOMBRE / RAZÓN SOCIAL</u>	<u>NIF</u>	<u>EXPEDIENTE</u>	<u>ANUALIDAD DE PAGO</u>				
GARCIA GARCIA MARIA MERCEDES	75699307M	3015772	7ª				
Resumen de superficies							
GRUPO DE PAGO			SUPERFICIE (Hectáreas)				
			<u>Declarada admisible</u>	<u>Comprometida</u>	<u>Declarada Reducida(3)</u>	<u>Resuelta</u>	<u>% Sobredeclaración (1)</u>
OLIVAR EN PENDIENTE			9,45		9,37	9,37	0,00
TOTAL			9,45	10,26	9,37	9,37	

<u>% PENALIZACIÓN</u>				<u>IMPORTE (Euros)</u>					
<u>Admisibilidad (2)</u>	<u>Presentación tardía</u>	<u>Omisión declaración</u>	<u>Condicionalidad</u>	<u>Calculado(4)</u>	<u>FEADER(EJE2)</u>	<u>MAGRAMA</u>	<u>CAPDER</u>	<u>Total</u>	
0,00	0,00	0,00	0,00	Pago realizado		1.699,22	155,69	269,12	2.124,03
				A pagar		799,64	73,27	126,64	999,55
				TOTAL	3.123,58	2.498,86	228,96	395,76	3.123,58

<u>RECINTOS</u>					<u>Declarada admisible</u>	<u>SUPERFICIE (Hectáreas)</u>		
<u>REFERENCIA SIGPAC</u>	<u>CULTIVO</u>	<u>S/R</u>	<u>CONV.</u>	<u>GRUPO PAGO</u>	<u>Conv. SIGPAC</u>	<u>Control C.(5)</u>	<u>Determinada</u>	<u>Certificada</u>
14-026-011-00024-006	101000	S	NO	OLIVAR EN PENDIENTE	5,93	5,89	5,89	5,93
14-026-011-00024-022	101000	S	NO	OLIVAR EN PENDIENTE	0,89	0,87	0,87	0,89
14-026-011-00024-024	101000	S	NO	OLIVAR EN PENDIENTE	0,03	0,03	0,03	0,03
14-026-011-00024-026	101000	S	NO	OLIVAR EN PENDIENTE	0,93	0,91	0,91	0,93
14-026-011-00025-003	101000	S	NO	OLIVAR EN PENDIENTE	1,67	1,67	1,67	1,67



1. Reducciones previstas por sobredeclaración, artículo 16 del Reglamento (UE) nº 65/2011

2. Resolución de 3 de agosto de 2012 de la Dirección General de Fondos Agrarios (BOJA nº 159, 14 de agosto de 2012)

3. Superficie declarada admisible tras el ajuste con la conversión SIGPAC para el grupo de pago de herbáceos.

4. Menor valor entre la superficie declarada admisible tras el ajuste con la conversión SIGPAC y la comprometida admisible para el resto de grupos de pago

5. Se calcula sobre la superficie declarada reducida

6. Superficie de cultivo válido para la ayuda determinada en campo para el grupo de pago de herbáceos.

7. Superficie de cultivo válido para la ayuda determinada en campo tras el ajuste con la superficie comprometida admisible para el resto de grupos de pago

* Ayuda cofinanciada a través del Plan de Reestructuración del Tabaco de Andalucía contemplado en el Programa de Desarrollo Rural de Andalucía (2007-2013)

<u>APELLIDOS Y NOMBRE / RAZÓN SOCIAL</u>	<u>NIF</u>	<u>EXPEDIENTE</u>	<u>ANUALIDAD DE PAGO</u>
GARCIA GARCIA MARIA ROSA	24872708W	3020270	4ª

Resumen de superficies

<u>GRUPO DE PAGO</u>	<u>SUPERFICIE (Hectáreas)</u>				<u>% Sobredeclaración (1)</u>
	<u>Declarada admisible</u>	<u>Comprometida</u>	<u>Declarada Reducida(3)</u>	<u>Resuelta</u>	
OLIVAR EN PENDIENTE	21,21		21,14	21,14	0,00
TOTAL	21,21	21,24	21,14	21,14	

% PENALIZACIÓN**IMPORTE (Euros)**

<u>Admisibilidad (2)</u>	<u>Presentación tardía</u>	<u>Omisión declaración</u>	<u>Condicionalidad</u>		<u>Calculado(4)</u>	<u>FEADER(EJE2)</u>	<u>MAGRAMA</u>	<u>CAPDER</u>	<u>Total</u>
0,00	0,00	0,00	0,00	A pagar	7.047,23	5.637,78	516,56	892,89	7.047,23

RECINTOS

<u>REFERENCIA SIGPAC</u>	<u>CULTIVO S/R</u>	<u>CONV.</u>	<u>GRUPO PAGO</u>	<u>SUPERFICIE (Hectáreas)</u>			
				<u>Declarada admisible</u>	<u>Conv. SIGPAC</u>	<u>Control C.(5)</u>	<u>Determinada Certificada</u>
14-026-003-00059-005	101000 S	NO	OLIVAR EN PENDIENTE	14,00	13,93	13,93	14,00
14-026-003-00069-003	101000 S	NO	OLIVAR EN PENDIENTE	0,59		0,59	0,59
14-026-003-00072-001	101000 S	NO	OLIVAR EN PENDIENTE	0,98		0,98	0,98
14-026-003-00073-002	101000 S	NO	OLIVAR EN PENDIENTE	0,53		0,53	0,53
14-026-003-00076-003	101000 S	NO	OLIVAR EN PENDIENTE	0,47		0,47	0,47
14-026-004-00047-004	101000 S	NO	OLIVAR EN PENDIENTE	0,49		0,49	0,49
14-026-004-00050-004	101000 S	NO	OLIVAR EN PENDIENTE	4,15	4,15	4,15	4,15



1. Reducciones previstas por sobredeclaración, artículo 16 del Reglamento (UE) nº 65/2011

2. Resolución de 3 de agosto de 2012 de la Dirección General de Fondos Agrarios (BOJA nº 159, 14 de agosto de 2012)

3. Superficie declarada admisible tras el ajuste con la conversión SIGPAC para el grupo de pago de herbáceos.

Menor valor entre la superficie declarada admisible tras el ajuste con la conversión SIGPAC y la comprometida admisible para el resto de grupos de pago

4. Se calcula sobre la superficie declarada reducida

5. Superficie de cultivo válido para la ayuda determinada en campo para el grupo de pago de herbáceos.

Superficie de cultivo válido para la ayuda determinada en campo tras el ajuste con la superficie comprometida admisible para el resto de grupos de pago

* Ayuda cofinanciada a través del Plan de Reestructuración del Tabaco de Andalucía contemplado en el Programa de Desarrollo Rural de Andalucía (2007-2013)

<u>APellidos y nombre / RAZÓN SOCIAL</u>	<u>NIF</u>	<u>EXPEDIENTE</u>	<u>ANUALIDAD DE PAGO</u>
GARCIA GONZALEZ FRANCISCO	34026798T	3038784	6ª

Resumen de superficies

<u>GRUPO DE PAGO</u>	<u>SUPERFICIE (Hectáreas)</u>				<u>% Sobredeclaración (1)</u>
	<u>Declarada admisible</u>	<u>Comprometida</u>	<u>Declarada Reducida(3)</u>	<u>Resuelta</u>	
OLIVAR EN PENDIENTE	6,53		5,82	5,82	0,00
TOTAL	6,53	5,82	5,82	5,82	

% PENALIZACIÓN**IMPORTE (Euros)**

<u>Admisibilidad (2)</u>	<u>Presentación tardía</u>	<u>Omisión declaración</u>	<u>Condicionabilidad</u>	<u>Pago realizado</u>	<u>Calculado(4)</u>	<u>FEADER(EJE2)</u>	<u>MAGRAMA</u>	<u>CAPDER</u>	<u>Total</u>
10,00	0,00	0,00	0,00			949,90	87,03	150,45	1.187,38
				A pagar		447,01	40,96	70,79	558,76
				TOTAL	1.940,16	1.396,91	127,99	221,24	1.746,14

RECINTOS

<u>REFERENCIA SIGPAC</u>	<u>CULTIVO</u>	<u>S/R</u>	<u>CONV.</u>	<u>GRUPO PAGO</u>	<u>Declarada admisible</u>	<u>Conv. SIGPAC</u>	<u>SUPERFICIE (Hectáreas)</u>	<u>Control C.(5)</u>	<u>Determinada</u>	<u>Certificada</u>
14-038-030-00122-001	101000	S		OLIVAR EN PENDIENTE	0,01	0,01		0,01	0,00	
14-038-030-00123-001	101000	S	NO	OLIVAR EN PENDIENTE	0,57	0,51		0,51	0,56	
14-038-030-00218-001	101000	S	NO	OLIVAR EN PENDIENTE	0,30	0,30		0,30	0,32	
14-038-030-00219-001	101000	S		OLIVAR EN PENDIENTE	0,01	0,01		0,01	0,00	
14-038-030-00222-002	101000	S	NO	OLIVAR EN PENDIENTE	2,23	2,18		2,18	3,70	
14-038-030-00223-002	101000	S		OLIVAR EN PENDIENTE	0,16	0,00		0,00	0,00	
14-038-030-00225-002	101000	S		OLIVAR EN PENDIENTE	0,01	0,01		0,01	0,00	
14-038-030-00304-001	101000	S		OLIVAR EN PENDIENTE	0,03	0,04		0,03	0,00	
14-038-030-00306-001	101000	S		OLIVAR EN PENDIENTE	0,01	0,01		0,01	0,00	
14-038-030-00307-001	101000	S		OLIVAR EN PENDIENTE	0,01	0,00		0,00	0,00	
14-038-030-00308-001	101000	S	NO	OLIVAR EN PENDIENTE	0,23	0,23		0,23	0,29	
14-038-030-00310-001	101000	S		OLIVAR EN PENDIENTE	0,01	0,01		0,01	0,00	
14-038-030-00311-002	101000	S		OLIVAR EN PENDIENTE	0,01	0,02		0,01	0,00	
14-038-030-00324-001	101000	S		OLIVAR EN PENDIENTE	0,01	0,01		0,01	0,00	
14-038-030-00391-001	101000	S		OLIVAR EN PENDIENTE	0,55	0,51		0,51	0,00	
14-038-030-09003-006	101000	S		OLIVAR EN PENDIENTE	0,04	0,03		0,03	0,00	
41-014-010-00199-001	101000	S	NO	OLIVAR EN PENDIENTE	1,05			1,04	1,04	
41-014-010-00200-004	101000	S	NO	OLIVAR EN PENDIENTE	0,57			0,55	0,57	
41-014-010-00202-001	101000	S	NO	OLIVAR EN PENDIENTE	0,65			0,58	0,58	

INCIDENCIA DESCRIPCIÓN

73103 El recinto declarado no cumple con las normas de producción ecológica (compromiso anexo 1, Orden 24 marzo 2011)

Recinto:14-038-030-00121-001 Cultivo:101000 OLIVAR-SIN VARIEDAD Secano
 Recinto:14-038-030-00122-001 Cultivo:101000 OLIVAR-SIN VARIEDAD Secano
 Recinto:14-038-030-00219-001 Cultivo:101000 OLIVAR-SIN VARIEDAD Secano
 Recinto:14-038-030-00223-002 Cultivo:101000 OLIVAR-SIN VARIEDAD Secano
 Recinto:14-038-030-00225-002 Cultivo:101000 OLIVAR-SIN VARIEDAD Secano
 Recinto:14-038-030-00304-001 Cultivo:101000 OLIVAR-SIN VARIEDAD Secano
 Recinto:14-038-030-00306-001 Cultivo:101000 OLIVAR-SIN VARIEDAD Secano
 Recinto:14-038-030-00307-001 Cultivo:101000 OLIVAR-SIN VARIEDAD Secano
 Recinto:14-038-030-00310-001 Cultivo:101000 OLIVAR-SIN VARIEDAD Secano
 Recinto:14-038-030-00311-002 Cultivo:101000 OLIVAR-SIN VARIEDAD Secano
 Recinto:14-038-030-00324-001 Cultivo:101000 OLIVAR-SIN VARIEDAD Secano
 Recinto:14-038-030-00391-001 Cultivo:101000 OLIVAR-SIN VARIEDAD Secano
 Recinto:14-038-030-09003-006 Cultivo:101000 OLIVAR-SIN VARIEDAD Secano

73104 Recinto declarado que no cumple en su totalidad con las normas de producción ecológica (compromiso anexo 1, Orden 24 marzo 2011)

Recinto:14-038-030-00123-001 Cultivo:101000 OLIVAR-SIN VARIEDAD Secano Sup. Declarada:0,57 Sup. Certificada:0,56
 Recinto:41-014-010-00199-001 Cultivo:101000 OLIVAR-SIN VARIEDAD Secano Sup. Declarada:1,05 Sup. Certificada:1,04
 Recinto:41-014-010-00202-001 Cultivo:101000 OLIVAR-SIN VARIEDAD Secano Sup. Declarada:0,65 Sup. Certificada:0,58

73106 Recinto declarado no comprometido

Recinto:14-038-030-00121-001 Cultivo:101000 OLIVAR-SIN VARIEDAD Secano

<u>Id. Com</u>	<u>Compromiso</u>	<u>% admisibilidad</u>
----------------	-------------------	------------------------

1. Reducciones previstas por sobredeclaración, artículo 16 del Reglamento (UE) nº 65/2011

2. Resolución de 3 de agosto de 2012 de la Dirección General de Fondos Agrarios (BOJA nº 159, 14 de agosto de 2012)

3. Superficie declarada admisible tras el ajuste con la conversión SIGPAC para el grupo de pago de herbáceos.

Menor valor entre la superficie declarada admisible tras el ajuste con la conversión SIGPAC y la comprometida admisible para el resto de grupos de pago

4. Se calcula sobre la superficie declarada reducida

5. Superficie de cultivo válido para la ayuda determinada en campo para el grupo de pago de herbáceos.

Superficie de cultivo válido para la ayuda determinada en campo tras el ajuste con la superficie comprometida admisible para el resto de grupos de pago

* Ayuda cofinanciada a través del Plan de Reestructuración del Tabaco de Andalucía contemplado en el Programa de Desarrollo Rural de Andalucía (2007-2013)

<u>Id. Com</u>	<u>Compromiso</u>	<u>% admisibilidad</u>
C1_03	Cumplir con las normas de producción establecidas en el Reglamento (CE) nº 834/2007, del Consejo, de 28 de junio de 2007, que regula la producción ecológica.	10,00

<u>APELLIDOS Y NOMBRE / RAZÓN SOCIAL</u>	<u>NIF</u>	<u>EXPEDIENTE</u>	<u>ANUALIDAD DE PAGO</u>
GARCIA MERCHAN ROSALIA	75696321D	3004077	7ª

Resumen de superficies

<u>GRUPO DE PAGO</u>	<u>SUPERFICIE (Hectáreas)</u>				<u>% Sobredeclaración (1)</u>
	<u>Declarada admisible</u>	<u>Comprometida</u>	<u>Declarada Reducida(3)</u>	<u>Resuelta</u>	
OLIVAR	0,16		0,10	0,10	0,00
OLIVAR EN PENDIENTE	12,30		11,44	11,44	0,00
TOTAL	12,46	11,54	11,54	11,54	

% PENALIZACIÓN**IMPORTE (Euros)**

<u>Admisibilidad (2)</u>	<u>Presentación tardía</u>	<u>Omisión declaración</u>	<u>Condicionalidad</u>		<u>Calculado(4)</u>	<u>FEADER(EJE2)</u>	<u>MAGRAMA</u>	<u>CAPDER</u>	<u>Total</u>
0,00	0,00	0,00	0,00	Pago realizado		2.087,86	191,30	330,66	2.609,82
				A pagar		982,52	90,02	155,61	1.228,15
				TOTAL	3.837,97	3.070,38	281,32	486,27	3.837,97

RECINTOS

<u>REFERENCIA SIGPAC</u>	<u>CULTIVO</u>	<u>S/R</u>	<u>CONV.</u>	<u>GRUPO PAGO</u>	<u>Declarada admisible</u>	<u>SUPERFICIE (Hectáreas)</u>			
					<u>Conv. SIGPAC</u>	<u>Control C.(5)</u>	<u>Determinada</u>	<u>Certificada</u>	
14-006-004-00027-004	101000	S	NO	OLIVAR	0,16		0,10	0,10	0,16
14-054-058-00092-001	101000	S	NO	OLIVAR EN PENDIENTE	1,95		1,72	1,72	1,95
14-054-058-00095-001	101000	S	NO	OLIVAR EN PENDIENTE	0,13		0,13	0,13	0,13
14-054-058-00096-003	101000	S	NO	OLIVAR EN PENDIENTE	1,56		1,47	1,47	1,56
14-054-058-00109-001	101000	S	NO	OLIVAR EN PENDIENTE	1,96		1,92	1,92	1,96
14-054-058-00110-005	101000	S	NO	OLIVAR EN PENDIENTE	6,70	6,20	6,20	6,20	6,73

<u>APELLIDOS Y NOMBRE / RAZÓN SOCIAL</u>	<u>NIF</u>	<u>EXPEDIENTE</u>	<u>ANUALIDAD DE PAGO</u>
GARCIA MORALES JOSE MARIA	30035964B	3002055	7ª

Resumen de superficies

<u>GRUPO DE PAGO</u>	<u>SUPERFICIE (Hectáreas)</u>				<u>% Sobredeclaración (1)</u>
	<u>Declarada admisible</u>	<u>Comprometida</u>	<u>Declarada Reducida(3)</u>	<u>Resuelta</u>	
OLIVAR EN PENDIENTE	12,75		12,49	12,49	0,00
TOTAL	12,75	12,49	12,49	12,49	

% PENALIZACIÓN**IMPORTE (Euros)**

<u>Admisibilidad (2)</u>	<u>Presentación tardía</u>	<u>Omisión declaración</u>	<u>Condicionalidad</u>		<u>Calculado(4)</u>	<u>FEADER(EJE2)</u>	<u>MAGRAMA</u>	<u>CAPDER</u>	<u>Total</u>
0,00	0,00	0,00	0,00	Pago realizado		2.265,04	207,54	358,72	2.831,30
				A pagar		1.065,90	97,66	168,81	1.332,37
				TOTAL	4.163,67	3.330,94	305,20	527,53	4.163,67

RECINTOS

<u>REFERENCIA SIGPAC</u>	<u>CULTIVO</u>	<u>S/R</u>	<u>CONV.</u>	<u>GRUPO PAGO</u>	<u>Declarada admisible</u>	<u>SUPERFICIE (Hectáreas)</u>			
					<u>Conv. SIGPAC</u>	<u>Control C.(5)</u>	<u>Determinada</u>	<u>Certificada</u>	
14-043-038-00043-006	101000	S	NO	OLIVAR EN PENDIENTE	8,30		8,19	8,19	8,30
14-043-038-00054-006	101000	S	NO	OLIVAR EN PENDIENTE	4,45		4,30	4,30	4,45

1. Reducciones previstas por sobredeclaración, artículo 16 del Reglamento (UE) nº 65/2011

2. Resolución de 3 de agosto de 2012 de la Dirección General de Fondos Agrarios (BOJA nº 159, 14 de agosto de 2012)

3. Superficie declarada admisible tras el ajuste con la conversión SIGPAC para el grupo de pago de herbáceos.

4. Menor valor entre la superficie declarada admisible tras el ajuste con la conversión SIGPAC y la comprometida admisible para el resto de grupos de pago

5. Se calcula sobre la superficie declarada reducida

6. Superficie de cultivo válido para la ayuda determinada en campo para el grupo de pago de herbáceos.

7. Superficie de cultivo válido para la ayuda determinada en campo tras el ajuste con la superficie comprometida admisible para el resto de grupos de pago

* Ayuda cofinanciada a través del Plan de Reestructuración del Tabaco de Andalucía contemplado en el Programa de Desarrollo Rural de Andalucía (2007-2013)

<u>APELLIDOS Y NOMBRE / RAZÓN SOCIAL</u>	<u>NIF</u>	<u>EXPEDIENTE</u>	<u>ANUALIDAD DE PAGO</u>
GARCIA MUÑOZ ANTONIO JESUS	75706046M	3033478	7ª

Resumen de superficies

<u>GRUPO DE PAGO</u>	<u>SUPERFICIE (Hectáreas)</u>				<u>% Sobredeclaración (1)</u>
	<u>Declarada admisible</u>	<u>Comprometida</u>	<u>Declarada Reducida(3)</u>	<u>Resuelta</u>	
OLIVAR EN PENDIENTE	9,22		9,00	9,00	0,00
TOTAL	9,22	9,01	9,00	9,00	

Resumen de superficies

<u>GRUPO DE PAGO</u>	<u>SUPERFICIE (Hectáreas)</u>				<u>% Sobredeclaración (1)</u>
	<u>Declarada admisible</u>	<u>Comprometida</u>	<u>Declarada Reducida(3)</u>	<u>Resuelta</u>	
HERBACEOS	4,26		4,16	4,16	0,00
TOTAL	4,26		4,16	4,16	

% PENALIZACIÓN**IMPORTE (Euros)**

<u>Admisibilidad (2)</u>	<u>Presentación tardía</u>	<u>Omisión declaración</u>	<u>Condicionalidad</u>		<u>Calculado(4)</u>	<u>FEADER(EJE2)</u>	<u>MAGRAMA</u>	<u>CAPDER</u>	<u>Total</u>
0,00	0,00	0,00	0,00	Pago realizado		2.006,28	183,82	317,75	2.507,85
				A pagar		944,13	86,51	149,52	1.180,16
				TOTAL	3.688,01	2.950,41	270,33	467,27	3.688,01

RECINTOS

<u>REFERENCIA SIGPAC</u>	<u>CULTIVO</u>	<u>S/R</u>	<u>CONV.</u>	<u>GRUPO PAGO</u>	<u>Declarada admisible</u>	<u>SUPERFICIE (Hectáreas)</u>		
						<u>Conv. SIGPAC</u>	<u>Control C.(5)</u>	<u>Determinada Certificada</u>
14-003-036-00137-013	101000	S	NO	OLIVAR EN PENDIENTE	6,16	6,00	6,00	6,16
14-003-036-00248-002	101000	S	NO	OLIVAR EN PENDIENTE	0,16		0,16	0,16
14-003-036-00248-003	101000	S	NO	OLIVAR EN PENDIENTE	0,35		0,35	0,35
14-054-002-00034-002	3980	S	NO	HERBACEOS	4,26		4,16	4,26
14-054-048-00039-001	101000	S	NO	OLIVAR EN PENDIENTE	1,72	1,67	1,67	1,72
14-054-048-00040-001	101000	S	NO	OLIVAR EN PENDIENTE	0,42		0,41	0,42
14-054-048-00057-001	101000	S	NO	OLIVAR EN PENDIENTE	0,41		0,41	0,41



1. Reducciones previstas por sobredeclaración, artículo 16 del Reglamento (UE) nº 65/2011

2. Resolución de 3 de agosto de 2012 de la Dirección General de Fondos Agrarios (BOJA nº 159, 14 de agosto de 2012)

3. Superficie declarada admisible tras el ajuste con la conversión SIGPAC para el grupo de pago de herbáceos.

Menor valor entre la superficie declarada admisible tras el ajuste con la conversión SIGPAC y la comprometida admisible para el resto de grupos de pago

4. Se calcula sobre la superficie declarada reducida

5. Superficie de cultivo válido para la ayuda determinada en campo para el grupo de pago de herbáceos.

Superficie de cultivo válido para la ayuda determinada en campo tras el ajuste con la superficie comprometida admisible para el resto de grupos de pago

* Ayuda cofinanciada a través del Plan de Reestructuración del Tabaco de Andalucía contemplado en el Programa de Desarrollo Rural de Andalucía (2007-2013)

<u>APELLIDOS Y NOMBRE / RAZÓN SOCIAL</u>	<u>NIF</u>	<u>EXPEDIENTE</u>	<u>ANUALIDAD DE PAGO</u>
GARCIA OBRERO JOSEFA	30188449Y	3002616	7ª

Resumen de superficies

<u>GRUPO DE PAGO</u>	<u>SUPERFICIE (Hectáreas)</u>				<u>% Sobredeclaración (1)</u>
	<u>Declarada admisible</u>	<u>Comprometida</u>	<u>Declarada Reducida(3)</u>	<u>Resuelta</u>	
OLIVAR EN PENDIENTE	30,39		14,35	14,35	0,00
TOTAL	30,39	14,35	14,35	14,35	

% PENALIZACIÓN**IMPORTE (Euros)**

<u>Admisibilidad (2)</u>	<u>Presentación tardía</u>	<u>Omisión declaración</u>	<u>Condicionalidad</u>		<u>Calculado(4)</u>	<u>FEADER(EJE2)</u>	<u>MAGRAMA</u>	<u>CAPDER</u>	<u>Total</u>
0,00	0,00	0,00	0,00	Pago realizado		2.602,35	238,44	412,14	3.252,93
				A pagar		1.224,63	112,21	193,95	1.530,79
				TOTAL	4.783,72	3.826,98	350,65	606,09	4.783,72

RECINTOS

<u>REFERENCIA SIGPAC</u>	<u>CULTIVO</u>	<u>S/R</u>	<u>CONV.</u>	<u>GRUPO PAGO</u>	<u>Declarada admisible</u>	<u>SUPERFICIE (Hectáreas)</u>		
						<u>Conv. SIGPAC</u>	<u>Control C.(5)</u>	<u>Determinada Certificada</u>
14-009-004-00057-005	101000	S	NO	OLIVAR EN PENDIENTE	8,96		7,99	8,96
14-009-004-00059-002	101000	S	NO	OLIVAR EN PENDIENTE	0,67		0,37	0,67
14-009-005-00044-001	101000	S	NO	OLIVAR EN PENDIENTE	0,85		0,83	0,85
14-009-005-00044-003	101000	S	NO	OLIVAR EN PENDIENTE	0,03		0,03	0,03
14-009-005-00046-001	101000	S	NO	OLIVAR EN PENDIENTE	13,97		11,39	13,97
14-026-002-00007-001	101000	S	NO	OLIVAR EN PENDIENTE	1,59		0,97	1,59
14-026-015-00002-005	101000	S	NO	OLIVAR EN PENDIENTE	0,57		0,57	0,57
14-026-015-00002-006	101000	S	NO	OLIVAR EN PENDIENTE	0,57	0,57	0,57	0,57
14-026-015-00002-007	101000	S	NO	OLIVAR EN PENDIENTE	0,03		0,03	0,03
14-026-015-00002-008	101000	S	NO	OLIVAR EN PENDIENTE	0,85		0,79	0,85
14-026-015-00002-009	101000	S	NO	OLIVAR EN PENDIENTE	0,36		0,36	0,36
14-026-015-00002-010	101000	S	NO	OLIVAR EN PENDIENTE	1,55		1,54	1,55
14-026-015-00002-011	101000	S	NO	OLIVAR EN PENDIENTE	0,15		0,15	0,15
14-026-015-00002-012	101000	S	NO	OLIVAR EN PENDIENTE	0,15		0,15	0,15
14-026-015-00002-017	101000	S	NO	OLIVAR EN PENDIENTE	0,09		0,08	0,09



1. Reducciones previstas por sobredeclaración, artículo 16 del Reglamento (UE) nº 65/2011

2. Resolución de 3 de agosto de 2012 de la Dirección General de Fondos Agrarios (BOJA nº 159, 14 de agosto de 2012)

3. Superficie declarada admisible tras el ajuste con la conversión SIGPAC para el grupo de pago de herbáceos.

Menor valor entre la superficie declarada admisible tras el ajuste con la conversión SIGPAC y la comprometida admisible para el resto de grupos de pago

4. Se calcula sobre la superficie declarada reducida

5. Superficie de cultivo válido para la ayuda determinada en campo para el grupo de pago de herbáceos.

Superficie de cultivo válido para la ayuda determinada en campo tras el ajuste con la superficie comprometida admisible para el resto de grupos de pago

* Ayuda cofinanciada a través del Plan de Reestructuración del Tabaco de Andalucía contemplado en el Programa de Desarrollo Rural de Andalucía (2007-2013)

<u>APELLIDOS Y NOMBRE / RAZÓN SOCIAL</u>	<u>NIF</u>	<u>EXPEDIENTE</u>	<u>ANUALIDAD DE PAGO</u>
GARCIA POZUELO ROSA MARIA	30449639P	3036361	7ª

Resumen de superficies

<u>GRUPO DE PAGO</u>	<u>SUPERFICIE (Hectáreas)</u>				<u>% Sobredeclaración (1)</u>
	<u>Declarada admisible</u>	<u>Comprometida</u>	<u>Declarada Reducida(3)</u>	<u>Resuelta</u>	
OLIVAR EN PENDIENTE	14,37		13,64	13,64	0,00
TOTAL	14,37	13,64	13,64	13,64	

% PENALIZACIÓN**IMPORTE (Euros)**

<u>Admisibilidad (2)</u>	<u>Presentación tardía</u>	<u>Omisión declaración</u>	<u>Condicionalidad</u>		<u>Calculado(4)</u>	<u>FEADER(EJE2)</u>	<u>MAGRAMA</u>	<u>CAPDER</u>	<u>Total</u>
0,00	0,00	0,00	0,00	Pago realizado		2.473,58	226,64	391,76	3.091,98
				A pagar		1.164,04	106,66	184,35	1.455,05
				TOTAL	4.547,03	3.637,62	333,30	576,11	4.547,03

RECINTOS

<u>REFERENCIA SIGPAC</u>	<u>CULTIVO</u>	<u>S/R</u>	<u>CONV.</u>	<u>GRUPO PAGO</u>	<u>Declarada admisible</u>	<u>Conv. SIGPAC</u>	<u>Control C.(5)</u>	<u>Determinada</u>	<u>Certificada</u>
14-054-031-00022-002	101000	S	NO	OLIVAR EN PENDIENTE	10,30			10,00	10,30
14-054-031-00027-002	101000	S	NO	OLIVAR EN PENDIENTE	4,07			3,64	4,07

<u>APELLIDOS Y NOMBRE / RAZÓN SOCIAL</u>	<u>NIF</u>	<u>EXPEDIENTE</u>	<u>ANUALIDAD DE PAGO</u>
GARCIA PUERTO BARTOLOME	29992980Z	3016971	7ª

Resumen de superficies

<u>GRUPO DE PAGO</u>	<u>SUPERFICIE (Hectáreas)</u>				<u>% Sobredeclaración (1)</u>
	<u>Declarada admisible</u>	<u>Comprometida</u>	<u>Declarada Reducida(3)</u>	<u>Resuelta</u>	
OLIVAR EN PENDIENTE	14,75		14,23	14,23	0,00
TOTAL	14,75	14,23	14,23	14,23	

% PENALIZACIÓN**IMPORTE (Euros)**

<u>Admisibilidad (2)</u>	<u>Presentación tardía</u>	<u>Omisión declaración</u>	<u>Condicionalidad</u>		<u>Calculado(4)</u>	<u>FEADER(EJE2)</u>	<u>MAGRAMA</u>	<u>CAPDER</u>	<u>Total</u>
0,00	0,00	0,00	0,00	Pago realizado		2.580,58	236,44	408,70	3.225,72
				A pagar		1.214,39	111,27	192,33	1.517,99
				TOTAL	4.743,71	3.794,97	347,71	601,03	4.743,71

RECINTOS

<u>REFERENCIA SIGPAC</u>	<u>CULTIVO</u>	<u>S/R</u>	<u>CONV.</u>	<u>GRUPO PAGO</u>	<u>Declarada admisible</u>	<u>Conv. SIGPAC</u>	<u>Control C.(5)</u>	<u>Determinada</u>	<u>Certificada</u>
14-047-023-00152-002	101000	S	NO	OLIVAR EN PENDIENTE	10,65			10,39	10,65
14-047-023-00155-003	101000	S	NO	OLIVAR EN PENDIENTE	3,70	3,70		3,70	3,70
14-047-023-00155-005	101000	S		OLIVAR EN PENDIENTE	0,40	0,40		0,40	0,00

INCIDENCIA DESCRIPCIÓN

73103 El recinto declarado no cumple con las normas de producción ecológica (compromiso anexo 1, Orden 24 marzo 2011)
 Recinto:14-047-023-00155-005 Cultivo:101000 OLIVAR-SIN VARIEDAD Secano



1. Reducciones previstas por sobredeclaración, artículo 16 del Reglamento (UE) nº 65/2011

2. Resolución de 3 de agosto de 2012 de la Dirección General de Fondos Agrarios (BOJA nº 159, 14 de agosto de 2012)

3. Superficie declarada admisible tras el ajuste con la conversión SIGPAC para el grupo de pago de herbáceos.

Menor valor entre la superficie declarada admisible tras el ajuste con la conversión SIGPAC y la comprometida admisible para el resto de grupos de pago

4. Se calcula sobre la superficie declarada reducida

5. Superficie de cultivo válido para la ayuda determinada en campo para el grupo de pago de herbáceos.

Superficie de cultivo válido para la ayuda determinada en campo tras el ajuste con la superficie comprometida admisible para el resto de grupos de pago

* Ayuda cofinanciada a través del Plan de Reestructuración del Tabaco de Andalucía contemplado en el Programa de Desarrollo Rural de Andalucía (2007-2013)

<u>APELLIDOS Y NOMBRE / RAZÓN SOCIAL</u>	<u>NIF</u>	<u>EXPEDIENTE</u>	<u>ANUALIDAD DE PAGO</u>
GARCIA PUERTO JOSE	29992979J	3036870	7ª

Resumen de superficies

<u>GRUPO DE PAGO</u>	<u>SUPERFICIE (Hectáreas)</u>				<u>% Sobredeclaración (1)</u>
	<u>Declarada admisible</u>	<u>Comprometida</u>	<u>Declarada Reducida(3)</u>	<u>Resuelta</u>	
OLIVAR EN PENDIENTE	21,49		21,30	21,30	0,00
TOTAL	21,49	21,30	21,30	21,30	

% PENALIZACIÓN**IMPORTE (Euros)**

<u>Admisibilidad (2)</u>	<u>Presentación tardía</u>	<u>Omisión declaración</u>	<u>Condicionalidad</u>		<u>Calculado(4)</u>	<u>FEADER(EJE2)</u>	<u>MAGRAMA</u>	<u>CAPDER</u>	<u>Total</u>
0,00	0,00	0,00	0,00	Pago realizado		3.862,71	353,92	611,76	4.828,39
				A pagar		1.817,74	166,55	287,89	2.272,18
				TOTAL	7.100,57	5.680,45	520,47	899,65	7.100,57

RECINTOS

<u>REFERENCIA SIGPAC</u>	<u>CULTIVO</u>	<u>S/R</u>	<u>CONV.</u>	<u>GRUPO PAGO</u>	<u>Declarada admisible</u>	<u>SUPERFICIE (Hectáreas)</u>		
						<u>Conv. SIGPAC</u>	<u>Control C.(5)</u>	<u>Determinada Certificada</u>
14-047-009-00208-001	101000	S	NO	OLIVAR EN PENDIENTE	0,31		0,31	0,31
14-047-022-00011-002	101000	S	NO	OLIVAR EN PENDIENTE	5,66		5,64	5,66
14-047-022-00015-001	101000	S	NO	OLIVAR EN PENDIENTE	1,23		1,21	1,23
14-047-022-00017-003	101000	S	NO	OLIVAR EN PENDIENTE	3,74		3,74	3,74
14-047-022-00017-012	101000	S	NO	OLIVAR EN PENDIENTE	2,00		2,00	2,00
14-047-022-00029-001	101000	S	NO	OLIVAR EN PENDIENTE	0,24		0,24	0,24
14-047-022-00032-001	101000	S	NO	OLIVAR EN PENDIENTE	4,24		4,18	4,24
14-047-022-00060-002	101000	S	NO	OLIVAR EN PENDIENTE	3,02		3,01	3,02
14-047-023-00018-004	101000	S	NO	OLIVAR EN PENDIENTE	0,54		0,54	0,54
14-047-023-00018-005	101000	S	NO	OLIVAR EN PENDIENTE	0,24		0,24	0,24
14-047-023-00021-002	101000	S	NO	OLIVAR EN PENDIENTE	0,21		0,19	0,21

INCIDENCIA DESCRIPCIÓN

73106 Recinto declarado no comprometido
 Recinto:14-047-022-00017-011 Cultivo:101000 OLIVAR-SIN VARIEDAD Secano



1. Reducciones previstas por sobredeclaración, artículo 16 del Reglamento (UE) nº 65/2011

2. Resolución de 3 de agosto de 2012 de la Dirección General de Fondos Agrarios (BOJA nº 159, 14 de agosto de 2012)

3. Superficie declarada admisible tras el ajuste con la conversión SIGPAC para el grupo de pago de herbáceos.

Menor valor entre la superficie declarada admisible tras el ajuste con la conversión SIGPAC y la comprometida admisible para el resto de grupos de pago

4. Se calcula sobre la superficie declarada reducida

5. Superficie de cultivo válido para la ayuda determinada en campo para el grupo de pago de herbáceos.

Superficie de cultivo válido para la ayuda determinada en campo tras el ajuste con la superficie comprometida admisible para el resto de grupos de pago

* Ayuda cofinanciada a través del Plan de Reestructuración del Tabaco de Andalucía contemplado en el Programa de Desarrollo Rural de Andalucía (2007-2013)

<u>APELLIDOS Y NOMBRE / RAZÓN SOCIAL</u>	<u>NIF</u>	<u>EXPEDIENTE</u>	<u>ANUALIDAD DE PAGO</u>
GARCIA RAMIREZ DIEGO	75701414L	3028004	4ª

Resumen de superficies

<u>GRUPO DE PAGO</u>	<u>SUPERFICIE (Hectáreas)</u>				<u>% Sobredeclaración (1)</u>
	<u>Declarada admisible</u>	<u>Comprometida</u>	<u>Declarada Reducida(3)</u>	<u>Resuelta</u>	
OLIVAR EN PENDIENTE	10,97		10,25	10,25	0,00
TOTAL	10,97	10,25	10,25	10,25	

% PENALIZACIÓN**IMPORTE (Euros)**

<u>Admisibilidad (2)</u>	<u>Presentación tardía</u>	<u>Omisión declaración</u>	<u>Condicionalidad</u>		<u>Calculado(4)</u>	<u>FEADER(EJE2)</u>	<u>MAGRAMA</u>	<u>CAPDER</u>	<u>Total</u>
0,00	0,00	0,00	0,00	Pago realizado		1.858,81	170,31	294,40	2.323,52
				A pagar		874,74	80,15	138,53	1.093,42
				TOTAL	3.416,94	2.733,55	250,46	432,93	3.416,94

RECINTOS

<u>REFERENCIA SIGPAC</u>	<u>CULTIVO S/R</u>	<u>CONV.</u>	<u>GRUPO PAGO</u>	<u>Declarada admisible</u>	<u>Conv. SIGPAC</u>	<u>SUPERFICIE (Hectáreas)</u> <u>Control C.(5) Determinada</u>	<u>Certificada</u>
14-054-055-00130-003	101000 S	NO	OLIVAR EN PENDIENTE	10,97	10,36	10,36	10,25

INCIDENCIA DESCRIPCIÓN

73104 Recinto declarado que no cumple en su totalidad con las normas de producción ecológica (compromiso anexo 1, Orden 24 marzo 2011)
 Recinto:14-054-055-00130-003 Cultivo:101000 OLIVAR-SIN VARIEDAD Secano Sup. Declarada:10,97 Sup. Certificada:10,25

<u>APELLIDOS Y NOMBRE / RAZÓN SOCIAL</u>	<u>NIF</u>	<u>EXPEDIENTE</u>	<u>ANUALIDAD DE PAGO</u>
GARCIA RAMIREZ JOSE	75700956K	3002642	7ª

Resumen de superficies

<u>GRUPO DE PAGO</u>	<u>SUPERFICIE (Hectáreas)</u>				<u>% Sobredeclaración (1)</u>
	<u>Declarada admisible</u>	<u>Comprometida</u>	<u>Declarada Reducida(3)</u>	<u>Resuelta</u>	
OLIVAR EN PENDIENTE	4,74		4,31	4,31	0,00
TOTAL	4,74	4,31	4,31	4,31	

% PENALIZACIÓN**IMPORTE (Euros)**

<u>Admisibilidad (2)</u>	<u>Presentación tardía</u>	<u>Omisión declaración</u>	<u>Condicionalidad</u>		<u>Calculado(4)</u>	<u>FEADER(EJE2)</u>	<u>MAGRAMA</u>	<u>CAPDER</u>	<u>Total</u>
0,00	0,00	0,00	0,00	Pago realizado		781,61	71,62	123,78	977,01
				A pagar		367,82	33,70	58,25	459,77
				TOTAL	1.436,78	1.149,43	105,32	182,03	1.436,78

RECINTOS

<u>REFERENCIA SIGPAC</u>	<u>CULTIVO S/R</u>	<u>CONV.</u>	<u>GRUPO PAGO</u>	<u>Declarada admisible</u>	<u>Conv. SIGPAC</u>	<u>SUPERFICIE (Hectáreas)</u> <u>Control C.(5) Determinada</u>	<u>Certificada</u>
14-054-044-00170-003	101000 S	NO	OLIVAR EN PENDIENTE	3,09		2,71	3,09
14-054-054-00195-001	101000 S	NO	OLIVAR EN PENDIENTE	1,65		1,60	1,65



1. Reducciones previstas por sobredeclaración, artículo 16 del Reglamento (UE) nº 65/2011

2. Resolución de 3 de agosto de 2012 de la Dirección General de Fondos Agrarios (BOJA nº 159, 14 de agosto de 2012)

3. Superficie declarada admisible tras el ajuste con la conversión SIGPAC para el grupo de pago de herbáceos.

4. Menor valor entre la superficie declarada admisible tras el ajuste con la conversión SIGPAC y la comprometida admisible para el resto de grupos de pago

5. Se calcula sobre la superficie declarada reducida

6. Superficie de cultivo válido para la ayuda determinada en campo para el grupo de pago de herbáceos.

7. Superficie de cultivo válido para la ayuda determinada en campo tras el ajuste con la superficie comprometida admisible para el resto de grupos de pago

* Ayuda cofinanciada a través del Plan de Reestructuración del Tabaco de Andalucía contemplado en el Programa de Desarrollo Rural de Andalucía (2007-2013)

<u>APELLIDOS Y NOMBRE / RAZÓN SOCIAL</u>	<u>NIF</u>	<u>EXPEDIENTE</u>	<u>ANUALIDAD DE PAGO</u>
GARCIA RAMIREZ JULIAN	75701415C	3022564	4ª

Resumen de superficies

<u>GRUPO DE PAGO</u>	<u>SUPERFICIE (Hectáreas)</u>				<u>% Sobredeclaración (1)</u>
	<u>Declarada admisible</u>	<u>Comprometida</u>	<u>Declarada Reducida(3)</u>	<u>Resuelta</u>	
OLIVAR EN PENDIENTE	12,38		12,38	12,38	0,00
TOTAL	12,38	12,39	12,38	12,38	

% PENALIZACIÓN**IMPORTE (Euros)**

<u>Admisibilidad (2)</u>	<u>Presentación tardía</u>	<u>Omisión declaración</u>	<u>Condicionalidad</u>		<u>Calculado(4)</u>	<u>FEADER(EJE2)</u>	<u>MAGRAMA</u>	<u>CAPDER</u>	<u>Total</u>
0,00	0,00	0,00	0,00	Pago realizado		2.245,09	205,71	355,56	2.806,36
				A pagar		1.056,51	96,80	167,33	1.320,64
				TOTAL	4.127,00	3.301,60	302,51	522,89	4.127,00

RECINTOS

<u>REFERENCIA SIGPAC</u>	<u>CULTIVO S/R</u>	<u>CONV.</u>	<u>GRUPO PAGO</u>	<u>Declarada admisible</u>	<u>SUPERFICIE (Hectáreas)</u>	<u>Conv. SIGPAC</u>	<u>Control C.(5)</u>	<u>Determinada</u>	<u>Certificada</u>
14-054-055-00130-003	101000 S	NO	OLIVAR EN PENDIENTE	12,38	12,50		12,38	12,39	

<u>APELLIDOS Y NOMBRE / RAZÓN SOCIAL</u>	<u>NIF</u>	<u>EXPEDIENTE</u>	<u>ANUALIDAD DE PAGO</u>
GARCIA RAMIREZ MARIA CASTILLO	30441501N	3037062	4ª

Resumen de superficies

<u>GRUPO DE PAGO</u>	<u>SUPERFICIE (Hectáreas)</u>				<u>% Sobredeclaración (1)</u>
	<u>Declarada admisible</u>	<u>Comprometida</u>	<u>Declarada Reducida(3)</u>	<u>Resuelta</u>	
OLIVAR	0,40		0,40	0,40	0,00
OLIVAR EN PENDIENTE	2,14		2,14	2,14	0,00
TOTAL	2,54	2,55	2,54	2,54	

% PENALIZACIÓN**IMPORTE (Euros)**

<u>Admisibilidad (2)</u>	<u>Presentación tardía</u>	<u>Omisión declaración</u>	<u>Condicionalidad</u>		<u>Calculado(4)</u>	<u>FEADER(EJE2)</u>	<u>MAGRAMA</u>	<u>CAPDER</u>	<u>Total</u>
0,00	0,00	0,00	0,00	A pagar	810,70	648,56	59,42	102,72	810,70

RECINTOS

<u>REFERENCIA SIGPAC</u>	<u>CULTIVO S/R</u>	<u>CONV.</u>	<u>GRUPO PAGO</u>	<u>Declarada admisible</u>	<u>SUPERFICIE (Hectáreas)</u>	<u>Conv. SIGPAC</u>	<u>Control C.(5)</u>	<u>Determinada</u>	<u>Certificada</u>
14-015-006-00044-002	101000 S	NO	OLIVAR EN PENDIENTE	0,02			0,02	0,02	
14-015-006-00064-001	101000 S	NO	OLIVAR EN PENDIENTE	0,56			0,56	0,56	
14-015-006-00065-002	101000 S	NO	OLIVAR EN PENDIENTE	0,98			0,98	0,98	
14-015-006-00066-002	101000 S	NO	OLIVAR EN PENDIENTE	0,23			0,23	0,23	
14-015-006-00067-002	101000 R	NO	OLIVAR	0,02			0,02	0,02	
14-015-006-00068-001	101000 S	NO	OLIVAR EN PENDIENTE	0,12			0,12	0,12	
14-015-006-00078-001	101000 S	NO	OLIVAR	0,22	0,22		0,22	0,22	
14-015-006-00079-002	101000 S	NO	OLIVAR	0,16			0,16	0,16	
14-015-006-00080-001	101000 S	NO	OLIVAR EN PENDIENTE	0,23			0,23	0,23	



1. Reducciones previstas por sobredeclaración, artículo 16 del Reglamento (UE) nº 65/2011

2. Resolución de 3 de agosto de 2012 de la Dirección General de Fondos Agrarios (BOJA nº 159, 14 de agosto de 2012)

3. Superficie declarada admisible tras el ajuste con la conversión SIGPAC para el grupo de pago de herbáceos.

Menor valor entre la superficie declarada admisible tras el ajuste con la conversión SIGPAC y la comprometida admisible para el resto de grupos de pago

4. Se calcula sobre la superficie declarada reducida

5. Superficie de cultivo válido para la ayuda determinada en campo para el grupo de pago de herbáceos.

Superficie de cultivo válido para la ayuda determinada en campo tras el ajuste con la superficie comprometida admisible para el resto de grupos de pago

* Ayuda cofinanciada a través del Plan de Reestructuración del Tabaco de Andalucía contemplado en el Programa de Desarrollo Rural de Andalucía (2007-2013)

<u>APELLIDOS Y NOMBRE / RAZÓN SOCIAL</u>	<u>NIF</u>	<u>EXPEDIENTE</u>	<u>ANUALIDAD DE PAGO</u>
GARCIA RODRIGUEZ MARIA DOLORES	75695515P	3007102	7ª

Resumen de superficies

<u>GRUPO DE PAGO</u>	<u>SUPERFICIE (Hectáreas)</u>				<u>% Sobredeclaración (1)</u>
	<u>Declarada admisible</u>	<u>Comprometida</u>	<u>Declarada Reducida(3)</u>	<u>Resuelta</u>	
OLIVAR EN PENDIENTE	9,14		9,09	9,09	0,00
TOTAL	9,14	9,09	9,09	9,09	

% PENALIZACIÓN**IMPORTE (Euros)**

<u>Admisibilidad (2)</u>	<u>Presentación tardía</u>	<u>Omisión declaración</u>	<u>Condicionalidad</u>		<u>Calculado(4)</u>	<u>FEADER(EJE2)</u>	<u>MAGRAMA</u>	<u>CAPDER</u>	<u>Total</u>
0,00	0,00	0,00	0,00	A pagar	3.030,24	2.424,19	222,12	383,93	3.030,24

RECINTOS

<u>REFERENCIA SIGPAC</u>	<u>CULTIVO</u>	<u>S/R</u>	<u>CONV.</u>	<u>GRUPO PAGO</u>	<u>Declarada admisible</u>	<u>SUPERFICIE (Hectáreas)</u>			
					<u>Conv. SIGPAC</u>	<u>Control C.(5)</u>	<u>Determinada</u>	<u>Certificada</u>	
14-054-059-00073-002	101000	S	NO	OLIVAR EN PENDIENTE	1,76	1,71		1,71	1,76
14-054-059-00076-003	101000	S	NO	OLIVAR EN PENDIENTE	3,83	3,83		3,83	3,83
14-054-059-00076-008	101000	S	NO	OLIVAR EN PENDIENTE	3,55	3,55		3,55	3,55

<u>APELLIDOS Y NOMBRE / RAZÓN SOCIAL</u>	<u>NIF</u>	<u>EXPEDIENTE</u>	<u>ANUALIDAD DE PAGO</u>
GARCIA ROMERO ANTONIO	30190429P	3031573	7ª

Resumen de superficies

<u>GRUPO DE PAGO</u>	<u>SUPERFICIE (Hectáreas)</u>				<u>% Sobredeclaración (1)</u>
	<u>Declarada admisible</u>	<u>Comprometida</u>	<u>Declarada Reducida(3)</u>	<u>Resuelta</u>	
OLIVAR EN PENDIENTE	14,84		14,84	14,84	0,00
TOTAL	14,84	14,84	14,84	14,84	

Resumen de superficies

<u>GRUPO DE PAGO</u>	<u>SUPERFICIE (Hectáreas)</u>				<u>% Sobredeclaración (1)</u>
	<u>Declarada admisible</u>	<u>Comprometida</u>	<u>Declarada Reducida(3)</u>	<u>Resuelta</u>	
HERBACEOS	19,76		19,73	19,73	0,00
TOTAL	19,76		19,73	19,73	

% PENALIZACIÓN**IMPORTE (Euros)**

<u>Admisibilidad (2)</u>	<u>Presentación tardía</u>	<u>Omisión declaración</u>	<u>Condicionalidad</u>		<u>Calculado(4)</u>	<u>FEADER(EJE2)</u>	<u>MAGRAMA</u>	<u>CAPDER</u>	<u>Total</u>
0,00	0,00	0,00	0,00	Pago realizado		4.465,71	409,17	707,25	5.582,13
				A pagar		2.101,51	192,55	332,83	2.626,89
				TOTAL	8.209,02	6.567,22	601,72	1.040,08	8.209,02

RECINTOS

<u>REFERENCIA SIGPAC</u>	<u>CULTIVO</u>	<u>S/R</u>	<u>CONV.</u>	<u>GRUPO PAGO</u>	<u>Declarada admisible</u>	<u>SUPERFICIE (Hectáreas)</u>			
					<u>Conv. SIGPAC</u>	<u>Control C.(5)</u>	<u>Determinada</u>	<u>Certificada</u>	
14-006-009-00015-001	8000	S	NO	HERBACEOS	10,65			10,63	10,65
14-006-009-00016-001	8000	S	NO	HERBACEOS	9,11			9,10	9,11
14-047-011-00030-002	101000	S	NO	OLIVAR EN PENDIENTE	14,84			14,84	15,00



1. Reducciones previstas por sobredeclaración, artículo 16 del Reglamento (UE) nº 65/2011

2. Resolución de 3 de agosto de 2012 de la Dirección General de Fondos Agrarios (BOJA nº 159, 14 de agosto de 2012)

3. Superficie declarada admisible tras el ajuste con la conversión SIGPAC para el grupo de pago de herbáceos.

4. Menor valor entre la superficie declarada admisible tras el ajuste con la conversión SIGPAC y la comprometida admisible para el resto de grupos de pago

5. Se calcula sobre la superficie declarada reducida

6. Superficie de cultivo válido para la ayuda determinada en campo para el grupo de pago de herbáceos.

7. Superficie de cultivo válido para la ayuda determinada en campo tras el ajuste con la superficie comprometida admisible para el resto de grupos de pago

* Ayuda cofinanciada a través del Plan de Reestructuración del Tabaco de Andalucía contemplado en el Programa de Desarrollo Rural de Andalucía (2007-2013)

<u>APELLIDOS Y NOMBRE / RAZÓN SOCIAL</u>	<u>NIF</u>	<u>EXPEDIENTE</u>	<u>ANUALIDAD DE PAGO</u>
GARCIA ROMERO ISABEL	30193920A	3017194	7ª

Resumen de superficies

<u>GRUPO DE PAGO</u>	<u>SUPERFICIE (Hectáreas)</u>				<u>% Sobredeclaración (1)</u>
	<u>Declarada admisible</u>	<u>Comprometida</u>	<u>Declarada Reducida(3)</u>	<u>Resuelta</u>	
OLIVAR EN PENDIENTE	31,86		30,80	30,80	0,00
TOTAL	31,86	31,48	30,80	30,80	

Resumen de superficies

<u>GRUPO DE PAGO</u>	<u>SUPERFICIE (Hectáreas)</u>				<u>% Sobredeclaración (1)</u>
	<u>Declarada admisible</u>	<u>Comprometida</u>	<u>Declarada Reducida(3)</u>	<u>Resuelta</u>	
HERBACEOS	32,43		32,43	32,43	0,00
TOTAL	32,43		32,43	32,43	

% PENALIZACIÓN**IMPORTE (Euros)**

<u>Admisibilidad (2)</u>	<u>Presentación tardía</u>	<u>Omisión declaración</u>	<u>Condicionalidad</u>		<u>Calculado(4)</u>	<u>FEADER(EJE2)</u>	<u>MAGRAMA</u>	<u>CAPDER</u>	<u>Total</u>
0,00	0,00	0,00	0,00	A pagar	15.629,14	12.503,31	1.145,62	1.980,21	15.629,14

RECINTOS

<u>REFERENCIA SIGPAC</u>	<u>CULTIVO</u>	<u>S/R</u>	<u>CONV.</u>	<u>GRUPO PAGO</u>	<u>Declarada admisible</u>	<u>SUPERFICIE (Hectáreas)</u>		
						<u>Conv. SIGPAC</u>	<u>Control C.(5)</u>	<u>Determinada Certificada</u>
14-006-010-00012-001	101000	S	NO	OLIVAR EN PENDIENTE	6,89		6,52	6,89
14-006-010-00014-002	101000	S	NO	OLIVAR EN PENDIENTE	9,55		8,91	9,55
14-006-010-00016-005	101000	S	NO	OLIVAR EN PENDIENTE	1,30		1,25	1,30
14-023-012-00066-001	52000	S	NO	HERBACEOS	3,52	3,52	3,52	3,52
14-023-012-00102-001	52000	S	NO	HERBACEOS	6,70		6,70	6,70
14-023-012-00103-001	52000	S	NO	HERBACEOS	22,21		22,21	22,21
14-047-011-00030-002	101000	S	NO	OLIVAR EN PENDIENTE	11,46		11,46	26,90
14-047-011-00030-006	101000	S	NO	OLIVAR EN PENDIENTE	2,66		2,66	2,70



1. Reducciones previstas por sobredeclaración, artículo 16 del Reglamento (UE) nº 65/2011

2. Resolución de 3 de agosto de 2012 de la Dirección General de Fondos Agrarios (BOJA nº 159, 14 de agosto de 2012)

3. Superficie declarada admisible tras el ajuste con la conversión SIGPAC para el grupo de pago de herbáceos.

Menor valor entre la superficie declarada admisible tras el ajuste con la conversión SIGPAC y la comprometida admisible para el resto de grupos de pago

4. Se calcula sobre la superficie declarada reducida

5. Superficie de cultivo válido para la ayuda determinada en campo para el grupo de pago de herbáceos.

Superficie de cultivo válido para la ayuda determinada en campo tras el ajuste con la superficie comprometida admisible para el resto de grupos de pago

* Ayuda cofinanciada a través del Plan de Reestructuración del Tabaco de Andalucía contemplado en el Programa de Desarrollo Rural de Andalucía (2007-2013)

<u>APELLIDOS Y NOMBRE / RAZÓN SOCIAL</u>	<u>NIF</u>	<u>EXPEDIENTE</u>	<u>ANUALIDAD DE PAGO</u>
GARCIA ROMERO ROSA MARIA	75701877E	3020952	7ª

Resumen de superficies

<u>GRUPO DE PAGO</u>	<u>SUPERFICIE (Hectáreas)</u>				<u>% Sobredeclaración (1)</u>
	<u>Declarada admisible</u>	<u>Comprometida</u>	<u>Declarada Reducida(3)</u>	<u>Resuelta</u>	
OLIVAR EN PENDIENTE	15,55		14,89	14,89	0,00
TOTAL	15,55	14,89	14,89	14,89	

% PENALIZACIÓN**IMPORTE (Euros)**

<u>Admisibilidad (2)</u>	<u>Presentación tardía</u>	<u>Omisión declaración</u>	<u>Condicionalidad</u>		<u>Calculado(4)</u>	<u>FEADER(EJE2)</u>	<u>MAGRAMA</u>	<u>CAPDER</u>	<u>Total</u>
0,00	0,00	0,00	0,00	Pago realizado		2.700,27	247,41	427,66	3.375,34
				A pagar		1.270,71	116,43	201,25	1.588,39
				TOTAL		4.963,73	3.970,98	628,91	4.963,73

RECINTOS

<u>REFERENCIA SIGPAC</u>	<u>CULTIVO</u>	<u>S/R</u>	<u>CONV.</u>	<u>GRUPO PAGO</u>	<u>Declarada admisible</u>	<u>SUPERFICIE (Hectáreas)</u>	<u>Conv. SIGPAC</u>	<u>Control C.(5)</u>	<u>Determinada</u>	<u>Certificada</u>
14-047-011-00030-005	101000	S	NO	OLIVAR EN PENDIENTE	2,96				2,96	2,99
14-047-011-00030-006	101000	S	NO	OLIVAR EN PENDIENTE	12,59				12,59	11,90

INCIDENCIA DESCRIPCIÓN

73104 Recinto declarado que no cumple en su totalidad con las normas de producción ecológica (compromiso anexo 1, Orden 24 marzo 2011)
 Recinto:14-047-011-00030-006 Cultivo:101000 OLIVAR-SIN VARIEDAD Secano Sup. Declarada:12,59 Sup. Certificada:11,9

<u>APELLIDOS Y NOMBRE / RAZÓN SOCIAL</u>	<u>NIF</u>	<u>EXPEDIENTE</u>	<u>ANUALIDAD DE PAGO</u>
GARCIA SANCHEZ EMILIA	75697829E	3046287	7ª

Resumen de superficies

<u>GRUPO DE PAGO</u>	<u>SUPERFICIE (Hectáreas)</u>				<u>% Sobredeclaración (1)</u>
	<u>Declarada admisible</u>	<u>Comprometida</u>	<u>Declarada Reducida(3)</u>	<u>Resuelta</u>	
OLIVAR EN PENDIENTE	4,86		4,83	4,83	0,00
TOTAL	4,86	4,83	4,83	4,83	

% PENALIZACIÓN**IMPORTE (Euros)**

<u>Admisibilidad (2)</u>	<u>Presentación tardía</u>	<u>Omisión declaración</u>	<u>Condicionalidad</u>		<u>Calculado(4)</u>	<u>FEADER(EJE2)</u>	<u>MAGRAMA</u>	<u>CAPDER</u>	<u>Total</u>
20,00	0,00	0,00	0,00	Pago realizado		700,73	64,21	110,97	875,91
				A pagar		329,75	30,21	52,23	412,19
				TOTAL		1.610,13	1.030,48	163,20	1.288,10

RECINTOS

<u>REFERENCIA SIGPAC</u>	<u>CULTIVO</u>	<u>S/R</u>	<u>CONV.</u>	<u>GRUPO PAGO</u>	<u>Declarada admisible</u>	<u>SUPERFICIE (Hectáreas)</u>	<u>Conv. SIGPAC</u>	<u>Control C.(5)</u>	<u>Determinada</u>	<u>Certificada</u>
14-054-053-00042-001	101000	S	NO	OLIVAR EN PENDIENTE	3,74				3,71	3,74
14-054-053-00049-001	101000	S	NO	OLIVAR EN PENDIENTE	0,97				0,97	0,97
14-054-053-00049-002	101000	S		OLIVAR EN PENDIENTE	0,15				0,15	0,00

INCIDENCIA DESCRIPCIÓN

73103 El recinto declarado no cumple con las normas de producción ecológica (compromiso anexo 1, Orden 24 marzo 2011)
 Recinto:14-054-053-00049-002 Cultivo:101000 OLIVAR-SIN VARIEDAD Secano

<u>Id. Com</u>	<u>Compromiso</u>	<u>% admisibilidad</u>
C1_03	Cumplir con las normas de producción establecidas en el Reglamento (CE) nº 834/2007, del Consejo, de 28 de junio de 2007, que regula la producción ecológica.	20,00

1. Reducciones previstas por sobredeclaración, artículo 16 del Reglamento (UE) nº 65/2011

2. Resolución de 3 de agosto de 2012 de la Dirección General de Fondos Agrarios (BOJA nº 159, 14 de agosto de 2012)

3. Superficie declarada admisible tras el ajuste con la conversión SIGPAC para el grupo de pago de herbáceos.

4. Menor valor entre la superficie declarada admisible tras el ajuste con la conversión SIGPAC y la comprometida admisible para el resto de grupos de pago

5. Se calcula sobre la superficie declarada reducida

6. Superficie de cultivo válido para la ayuda determinada en campo para el grupo de pago de herbáceos.

7. Superficie de cultivo válido para la ayuda determinada en campo tras el ajuste con la superficie comprometida admisible para el resto de grupos de pago

* Ayuda cofinanciada a través del Plan de Reestructuración del Tabaco de Andalucía contemplado en el Programa de Desarrollo Rural de Andalucía (2007-2013)

<u>APELLIDOS Y NOMBRE / RAZÓN SOCIAL</u>	<u>NIF</u>	<u>EXPEDIENTE</u>	<u>ANUALIDAD DE PAGO</u>
GARCIA SERRANO JOSE	30190383P	3043545	4ª

Resumen de superficies

<u>GRUPO DE PAGO</u>	<u>SUPERFICIE (Hectáreas)</u>			
	<u>Declarada admisible</u>	<u>Declarada Reducida(3)</u>	<u>Resuelta</u>	<u>% Sobredeclaración (1)</u>
HERBACEOS	5,11	5,11	5,11	0,00
TOTAL	5,11	5,11	5,11	

% PENALIZACIÓN**IMPORTE (Euros)**

<u>Admisibilidad (2)</u>	<u>Presentación tardía</u>	<u>Omisión declaración</u>	<u>Condicionalidad</u>		<u>Calculado(4)</u>	<u>FEADER(EJE2)</u>	<u>MAGRAMA</u>	<u>CAPDER</u>	<u>Total</u>
0,00	0,00	0,00	0,00	Pago realizado		459,59	42,11	72,79	574,49
				A pagar		216,28	19,82	34,25	270,35
				TOTAL	844,84	675,87	61,93	107,04	844,84

RECINTOS

<u>REFERENCIA SIGPAC</u>	<u>CULTIVO</u>	<u>S/R</u>	<u>CONV.</u>	<u>GRUPO PAGO</u>	<u>Declarada admisible</u>	<u>SUPERFICIE (Hectáreas)</u>	<u>Conv. SIGPAC</u>	<u>Control C.(5)</u>	<u>Determinada</u>	<u>Certificada</u>
14-006-006-02015-002	8000	S	NO	HERBACEOS	5,11			5,11		5,11

<u>APELLIDOS Y NOMBRE / RAZÓN SOCIAL</u>	<u>NIF</u>	<u>EXPEDIENTE</u>	<u>ANUALIDAD DE PAGO</u>
GAVILAN CAÑETE ANA MARIA	30944580N	3027371	7ª

Resumen de superficies

<u>GRUPO DE PAGO</u>	<u>SUPERFICIE (Hectáreas)</u>				
	<u>Declarada admisible</u>	<u>Comprometida</u>	<u>Declarada Reducida(3)</u>	<u>Resuelta</u>	<u>% Sobredeclaración (1)</u>
OLIVAR EN PENDIENTE	3,44		3,09	3,09	0,00
TOTAL	3,44	3,09	3,09	3,09	

% PENALIZACIÓN**IMPORTE (Euros)**

<u>Admisibilidad (2)</u>	<u>Presentación tardía</u>	<u>Omisión declaración</u>	<u>Condicionalidad</u>		<u>Calculado(4)</u>	<u>FEADER(EJE2)</u>	<u>MAGRAMA</u>	<u>CAPDER</u>	<u>Total</u>
0,00	0,00	0,00	0,00	Pago realizado		560,36	51,34	88,75	700,45
				A pagar		263,70	24,16	41,77	329,63
				TOTAL	1.030,08	824,06	75,50	130,52	1.030,08

RECINTOS

<u>REFERENCIA SIGPAC</u>	<u>CULTIVO</u>	<u>S/R</u>	<u>CONV.</u>	<u>GRUPO PAGO</u>	<u>Declarada admisible</u>	<u>SUPERFICIE (Hectáreas)</u>	<u>Conv. SIGPAC</u>	<u>Control C.(5)</u>	<u>Determinada</u>	<u>Certificada</u>
14-067-006-00042-006	101000	S	NO	OLIVAR EN PENDIENTE	0,59			0,24		0,59
14-067-006-00042-007	101000	S	NO	OLIVAR EN PENDIENTE	0,16			0,16		0,16
14-067-006-00042-030	101000	S	NO	OLIVAR EN PENDIENTE	2,69			2,69		2,69



1. Reducciones previstas por sobredeclaración, artículo 16 del Reglamento (UE) nº 65/2011

2. Resolución de 3 de agosto de 2012 de la Dirección General de Fondos Agrarios (BOJA nº 159, 14 de agosto de 2012)

3. Superficie declarada admisible tras el ajuste con la conversión SIGPAC para el grupo de pago de herbáceos.

4. Menor valor entre la superficie declarada admisible tras el ajuste con la conversión SIGPAC y la comprometida admisible para el resto de grupos de pago

5. Se calcula sobre la superficie declarada reducida

6. Superficie de cultivo válido para la ayuda determinada en campo para el grupo de pago de herbáceos.

7. Superficie de cultivo válido para la ayuda determinada en campo tras el ajuste con la superficie comprometida admisible para el resto de grupos de pago

* Ayuda cofinanciada a través del Plan de Reestructuración del Tabaco de Andalucía contemplado en el Programa de Desarrollo Rural de Andalucía (2007-2013)

<u>APELLIDOS Y NOMBRE / RAZÓN SOCIAL</u>	<u>NIF</u>	<u>EXPEDIENTE</u>	<u>ANUALIDAD DE PAGO</u>
GESTION PATRIMONIAL LAS	B14832125	3027632	7ª

Resumen de superficies

<u>GRUPO DE PAGO</u>	<u>SUPERFICIE (Hectáreas)</u>				<u>% Sobredeclaración (1)</u>
	<u>Declarada admisible</u>	<u>Comprometida</u>	<u>Declarada Reducida(3)</u>	<u>Resuelta</u>	
OLIVAR EN PENDIENTE	39,95		39,79	39,79	0,00
TOTAL	39,95	39,79	39,79	39,79	

% PENALIZACIÓN**IMPORTE (Euros)**

<u>Admisibilidad (2)</u>	<u>Presentación tardía</u>	<u>Omisión declaración</u>	<u>Condicionalidad</u>		<u>Calculado(4)</u>	<u>FEADER(EJE2)</u>	<u>MAGRAMA</u>	<u>CAPDER</u>	<u>Total</u>
0,00	0,00	0,00	0,00	Pago realizado		7.215,83	661,15	1.142,81	9.019,79
				A pagar		3.395,68	311,13	537,79	4.244,60
				TOTAL	13.264,39	10.611,51	972,28	1.680,60	13.264,39

RECINTOS

<u>REFERENCIA SIGPAC</u>	<u>CULTIVO S/R</u>	<u>CONV.</u>	<u>GRUPO PAGO</u>	<u>SUPERFICIE (Hectáreas)</u>			
				<u>Declarada admisible</u>	<u>Conv. SIGPAC</u>	<u>Control C.(5)</u>	<u>Determinada Certificada</u>
14-054-050-00011-003	101000 S	NO	OLIVAR EN PENDIENTE	4,09			4,00 4,00
14-054-050-00011-004	101000 S	NO	OLIVAR EN PENDIENTE	35,86	35,83		35,83 35,83

INCIDENCIA DESCRIPCIÓN

73104 Recinto declarado que no cumple en su totalidad con las normas de producción ecológica (compromiso anexo 1, Orden 24 marzo 2011)

Recinto:14-054-050-00011-003 Cultivo:101000 OLIVAR-SIN VARIEDAD Secano Sup. Declarada:4,09 Sup. Certificada:4

Recinto:14-054-050-00011-004 Cultivo:101000 OLIVAR-SIN VARIEDAD Secano Sup. Declarada:35,86 Sup. Certificada:35,83



1. Reducciones previstas por sobredeclaración, artículo 16 del Reglamento (UE) nº 65/2011

2. Resolución de 3 de agosto de 2012 de la Dirección General de Fondos Agrarios (BOJA nº 159, 14 de agosto de 2012)

3. Superficie declarada admisible tras el ajuste con la conversión SIGPAC para el grupo de pago de herbáceos.

Menor valor entre la superficie declarada admisible tras el ajuste con la conversión SIGPAC y la comprometida admisible para el resto de grupos de pago

4. Se calcula sobre la superficie declarada reducida

5. Superficie de cultivo válido para la ayuda determinada en campo para el grupo de pago de herbáceos.

Superficie de cultivo válido para la ayuda determinada en campo tras el ajuste con la superficie comprometida admisible para el resto de grupos de pago

* Ayuda cofinanciada a través del Plan de Reestructuración del Tabaco de Andalucía contemplado en el Programa de Desarrollo Rural de Andalucía (2007-2013)

<u>APELLIDOS Y NOMBRE / RAZÓN SOCIAL</u>	<u>NIF</u>	<u>EXPEDIENTE</u>	<u>ANUALIDAD DE PAGO</u>
GIL MORENO FRANCISCO	30191018E	3047022	6ª

Resumen de superficies

<u>GRUPO DE PAGO</u>	<u>SUPERFICIE (Hectáreas)</u>			<u>% Sobredeclaración (1)</u>
	<u>Declarada admisible</u>	<u>Declarada Reducida(3)</u>	<u>Resuelta</u>	
HERBACEOS	75,63	74,35	74,35	0,00
TOTAL	75,63	74,35	74,35	

% PENALIZACIÓN**IMPORTE (Euros)**

<u>Admisibilidad (2)</u>	<u>Presentación tardía</u>	<u>Omisión declaración</u>	<u>Condicionalidad</u>		<u>Calculado(4)</u>	<u>FEADER(EJE2)</u>	<u>MAGRAMA</u>	<u>CAPDER</u>	<u>Total</u>
0,00	0,00	0,00	0,00	Pago realizado		6.687,00	612,69	1.059,07	8.358,76
				A pagar		3.146,82	288,33	498,38	3.933,53
				TOTAL	12.292,29	9.833,82	901,02	1.557,45	12.292,29

RECINTOS

<u>REFERENCIA SIGPAC</u>	<u>CULTIVO</u>	<u>S/R</u>	<u>CONV.</u>	<u>GRUPO PAGO</u>	<u>Declarada admisible</u>	<u>SUPERFICIE (Hectáreas)</u>		
					<u>Conv. SIGPAC</u>	<u>Control C.(5)</u>	<u>Determinada</u>	<u>Certificada</u>
14-035-008-00095-001	1000	S	NO	HERBACEOS	1,62		1,62	1,62
14-035-008-00105-001	5000	S	NO	HERBACEOS	1,67		1,67	1,67
14-035-008-00106-001	5000	S	NO	HERBACEOS	4,43		4,43	4,43
14-035-008-00125-001	1000	S	NO	HERBACEOS	1,38		1,38	1,38
14-035-008-00161-001	12000	S	NO	HERBACEOS	0,51		0,51	0,51
14-035-008-00162-001	12000	S	NO	HERBACEOS	0,91		0,91	0,91
14-035-009-00050-001	1000	S	NO	HERBACEOS	1,35		1,34	1,35
14-035-009-00059-001	1000	S	NO	HERBACEOS	1,34		1,34	1,34
14-035-009-00060-001	1000	S	NO	HERBACEOS	2,09		2,09	2,09
14-035-009-00079-002	12000	S	NO	HERBACEOS	2,89		2,89	2,89
14-035-009-00102-001	1000	S	NO	HERBACEOS	3,64		3,64	3,64
14-035-009-00115-001	1000	S	NO	HERBACEOS	1,61		1,61	1,61
14-035-009-00116-001	1000	S	NO	HERBACEOS	1,62		1,62	1,62
14-035-009-00122-001	1000	S	NO	HERBACEOS	2,64		2,64	2,64
14-035-009-00176-001	1000	S	NO	HERBACEOS	2,36		2,36	2,36
14-035-009-00354-001	8000	S	NO	HERBACEOS	1,89		1,89	1,89
14-035-009-00359-001	8000	S	NO	HERBACEOS	0,65		0,65	0,65
14-035-009-00360-001	8000	S	NO	HERBACEOS	0,71		0,71	0,71
14-035-009-00362-001	8000	S	NO	HERBACEOS	0,45		0,45	0,45
14-035-009-00364-001	8000	S	NO	HERBACEOS	0,71		0,71	0,71
14-035-009-00380-001	8000	S	NO	HERBACEOS	0,73		0,73	0,73
14-035-009-00381-001	8000	S	NO	HERBACEOS	1,74		1,74	1,74
14-035-009-00385-001	8000	S	NO	HERBACEOS	0,41		0,41	0,41
14-035-009-00386-001	8000	S	NO	HERBACEOS	2,76		2,74	2,76
14-035-009-00387-001	8000	S	NO	HERBACEOS	0,38		0,38	0,38
14-035-009-00389-001	8000	S	NO	HERBACEOS	0,64		0,64	0,64
14-035-009-00391-001	8000	S	NO	HERBACEOS	0,39		0,39	0,39
14-035-009-00392-001	8000	S	NO	HERBACEOS	0,34		0,34	0,34
14-035-009-00406-001	12000	S	NO	HERBACEOS	0,55		0,55	0,55
14-035-010-00175-001	1000	S	NO	HERBACEOS	2,57		2,57	2,57
14-035-018-00113-001	13000	S	NO	HERBACEOS	1,23		1,23	1,23
14-035-019-00111-001	1000	S	NO	HERBACEOS	1,23		1,23	1,23
14-035-019-00357-001	5000	S	NO	HERBACEOS	2,70		2,70	2,70
14-035-019-00419-001	1000	S	NO	HERBACEOS	1,72		1,72	1,72
14-035-019-00420-001	1000	S	NO	HERBACEOS	0,72		0,72	0,72
14-035-020-00111-001	5000	S	NO	HERBACEOS	3,12		3,12	3,12
14-035-020-00112-001	5000	S	NO	HERBACEOS	0,09		0,09	0,09
14-035-043-00416-001	8000	S	NO	HERBACEOS	0,49		0,49	0,49
14-035-044-00014-001	1000	S	NO	HERBACEOS	4,18		4,18	4,18
14-035-044-00015-001	1000	S	NO	HERBACEOS	1,36		1,36	1,36
14-035-044-00016-001	1000	S	NO	HERBACEOS	1,42		1,42	1,42

1. Reducciones previstas por sobredeclaración, artículo 16 del Reglamento (UE) nº 65/2011

2. Resolución de 3 de agosto de 2012 de la Dirección General de Fondos Agrarios (BOJA nº 159, 14 de agosto de 2012)

3. Superficie declarada admisible tras el ajuste con la conversión SIGPAC para el grupo de pago de herbáceos.

Menor valor entre la superficie declarada admisible tras el ajuste con la conversión SIGPAC y la comprometida admisible para el resto de grupos de pago

4. Se calcula sobre la superficie declarada reducida

5. Superficie de cultivo válido para la ayuda determinada en campo para el grupo de pago de herbáceos.

Superficie de cultivo válido para la ayuda determinada en campo tras el ajuste con la superficie comprometida admisible para el resto de grupos de pago

* Ayuda cofinanciada a través del Plan de Reestructuración del Tabaco de Andalucía contemplado en el Programa de Desarrollo Rural de Andalucía (2007-2013)

RECINTOS

REFERENCIA SIGPAC	CULTIVO	S/R	CONV.	GRUPO PAGO	Declarada admisible	SUPERFICIE (Hectáreas)		
						Conv. SIGPAC	Control C.(5)	Determinada Certificada
14-035-044-00022-001	12000	S	NO	HERBACEOS	5,93		5,72	5,93
14-035-044-00030-001	1000	S	NO	HERBACEOS	1,33		1,33	1,33
14-035-045-00177-001	12000	S	NO	HERBACEOS	1,16		1,16	1,16
14-035-051-00221-001	5000	S	NO	HERBACEOS	2,93		2,93	2,93

INCIDENCIA DESCRIPCIÓN

73106 Recinto declarado no comprometido

Recinto:14-035-009-00063-001 Cultivo:1000 TRIGO BLANDO-SIN VARIEDAD Secano

Recinto:14-035-009-00065-001 Cultivo:1000 TRIGO BLANDO-SIN VARIEDAD Secano

Recinto:14-035-009-00382-001 Cultivo:8000 AVENA-SIN VARIEDAD Secano

Recinto:14-035-019-00421-001 Cultivo:1000 TRIGO BLANDO-SIN VARIEDAD Secano

APELLIDOS Y NOMBRE / RAZÓN SOCIAL

GOMEZ CABRERA ANTONIO

NIF

30986678C

EXPEDIENTE

3047554

ANUALIDAD DE PAGO

4ª

Resumen de superficies

GRUPO DE PAGO	Declarada admisible	SUPERFICIE (Hectáreas)			% Sobredeclaración (1)
		Comprometida	Declarada Reducida(3)	Resuelta	
OLIVAR EN PENDIENTE	4,33		4,33	4,33	0,00
OLIVAR	3,60		3,60	3,60	0,00
TOTAL	7,93	7,93	7,93	7,93	

% PENALIZACIÓN**IMPORTE (Euros)**

Admisibilidad (2)	Presentación		Condicionabilidad	A pagar	Calculado(4)	FEADER(EJE2)	MAGRAMA	CAPDER	Total
	tardía	Omisión declaración							
0,00	0,00	0,00	0,00		2.319,22	1.855,38	170,00	293,84	2.319,22

RECINTOS

REFERENCIA SIGPAC	CULTIVO	S/R	CONV.	GRUPO PAGO	Declarada admisible	SUPERFICIE (Hectáreas)		
						Conv. SIGPAC	Control C.(5)	Determinada Certificada
14-070-018-00017-001	101000	R	NO	OLIVAR EN PENDIENTE	0,25		0,25	0,25
14-070-018-00018-006	101000	S	NO	OLIVAR EN PENDIENTE	0,03		0,03	0,03
14-070-018-00018-008	101000	R	NO	OLIVAR	0,45		0,45	0,45
14-070-018-00018-009	101000	R	NO	OLIVAR	2,11		2,11	2,11
14-070-018-00018-017	101000	R	NO	OLIVAR EN PENDIENTE	0,33		0,33	0,33
14-070-018-00018-017	101000	S	NO	OLIVAR EN PENDIENTE	1,37		1,37	1,37
14-070-018-00019-003	101000	R	NO	OLIVAR	0,76		0,76	0,76
14-070-018-00020-001	101000	R	NO	OLIVAR EN PENDIENTE	0,80		0,80	0,80
14-070-018-00025-001	101000	S	NO	OLIVAR EN PENDIENTE	0,05		0,05	0,05
14-070-018-00025-004	101000	S	NO	OLIVAR EN PENDIENTE	0,76		0,76	0,76
14-070-018-00025-010	101000	S	NO	OLIVAR EN PENDIENTE	0,62		0,62	0,62
14-070-018-00025-012	101000	S	NO	OLIVAR	0,15		0,15	0,15
14-070-018-00025-013	101000	S	NO	OLIVAR EN PENDIENTE	0,03		0,03	0,03
14-070-018-00025-020	101000	S	NO	OLIVAR	0,13		0,13	0,13
14-070-018-00025-024	101000	S	NO	OLIVAR EN PENDIENTE	0,09	0,09	0,09	0,09



1. Reducciones previstas por sobredeclaración, artículo 16 del Reglamento (UE) nº 65/2011

2. Resolución de 3 de agosto de 2012 de la Dirección General de Fondos Agrarios (BOJA nº 159, 14 de agosto de 2012)

3. Superficie declarada admisible tras el ajuste con la conversión SIGPAC para el grupo de pago de herbáceos.

4. Menor valor entre la superficie declarada admisible tras el ajuste con la conversión SIGPAC y la comprometida admisible para el resto de grupos de pago

5. Se calcula sobre la superficie declarada reducida

6. Superficie de cultivo válido para la ayuda determinada en campo para el grupo de pago de herbáceos.

7. Superficie de cultivo válido para la ayuda determinada en campo tras el ajuste con la superficie comprometida admisible para el resto de grupos de pago

* Ayuda cofinanciada a través del Plan de Reestructuración del Tabaco de Andalucía contemplado en el Programa de Desarrollo Rural de Andalucía (2007-2013)

<u>APELLIDOS Y NOMBRE / RAZÓN SOCIAL</u>	<u>NIF</u>	<u>EXPEDIENTE</u>	<u>ANUALIDAD DE PAGO</u>
GOMEZ ESPEJO JUAN FELIX	30056757N	3022848	4ª

Resumen de superficies

<u>GRUPO DE PAGO</u>	<u>SUPERFICIE (Hectáreas)</u>				<u>% Sobredeclaración (1)</u>
	<u>Declarada admisible</u>	<u>Comprometida</u>	<u>Declarada Reducida(3)</u>	<u>Resuelta</u>	
OLIVAR	19,07		18,11	18,11	0,00
TOTAL	19,07	18,13	18,11	18,11	

% PENALIZACIÓN**IMPORTE (Euros)**

<u>Admisibilidad (2)</u>	<u>Presentación tardía</u>	<u>Omisión declaración</u>	<u>Condicionabilidad</u>		<u>Calculado(4)</u>	<u>FEADER(EJE2)</u>	<u>MAGRAMA</u>	<u>CAPDER</u>	<u>Total</u>
0,00	0,00	0,00	0,00	Pago realizado		2.396,66	219,59	379,57	2.995,82
				A pagar		1.127,84	103,34	178,62	1.409,80
				TOTAL	4.405,62	3.524,50	322,93	558,19	4.405,62

RECINTOS

<u>REFERENCIA SIGPAC</u>	<u>CULTIVO</u>	<u>S/R</u>	<u>CONV.</u>	<u>GRUPO PAGO</u>	<u>Declarada admisible</u>	<u>SUPERFICIE (Hectáreas)</u>			
					<u>Conv. SIGPAC</u>	<u>Control C.(5)</u>	<u>Determinada</u>	<u>Certificada</u>	
14-003-016-00010-001	101000	S	NO	OLIVAR	8,57	8,41		8,41	8,57
14-003-016-00011-007	101000	S	NO	OLIVAR	4,18	3,38		3,38	4,18
14-070-010-00041-004	101000	S	NO	OLIVAR	0,01			0,01	0,01
14-070-010-00041-005	101000	S	NO	OLIVAR	0,07			0,07	0,07
14-070-010-00042-001	101000	S	NO	OLIVAR	6,24	6,24		6,24	6,24

<u>APELLIDOS Y NOMBRE / RAZÓN SOCIAL</u>	<u>NIF</u>	<u>EXPEDIENTE</u>	<u>ANUALIDAD DE PAGO</u>
GOMEZ MEDINA EMILIO	30148214K	3003537	7ª

Resumen de superficies

<u>GRUPO DE PAGO</u>	<u>SUPERFICIE (Hectáreas)</u>				<u>% Sobredeclaración (1)</u>
	<u>Declarada admisible</u>	<u>Comprometida</u>	<u>Declarada Reducida(3)</u>	<u>Resuelta</u>	
OLIVAR	3,53		3,39	3,39	0,00
OLIVAR EN PENDIENTE	1,38		1,29	1,29	0,00
TOTAL	4,91	4,68	4,68	4,68	

% PENALIZACIÓN**IMPORTE (Euros)**

<u>Admisibilidad (2)</u>	<u>Presentación tardía</u>	<u>Omisión declaración</u>	<u>Condicionabilidad</u>		<u>Calculado(4)</u>	<u>FEADER(EJE2)</u>	<u>MAGRAMA</u>	<u>CAPDER</u>	<u>Total</u>
0,00	0,00	0,00	0,00	Pago realizado		682,57	62,54	108,10	853,21
				A pagar		321,21	29,43	50,87	401,51
				TOTAL	1.254,72	1.003,78	91,97	158,97	1.254,72

RECINTOS

<u>REFERENCIA SIGPAC</u>	<u>CULTIVO</u>	<u>S/R</u>	<u>CONV.</u>	<u>GRUPO PAGO</u>	<u>Declarada admisible</u>	<u>SUPERFICIE (Hectáreas)</u>			
					<u>Conv. SIGPAC</u>	<u>Control C.(5)</u>	<u>Determinada</u>	<u>Certificada</u>	
14-070-020-00016-002	101000	S	NO	OLIVAR	2,01			1,92	2,01
14-070-020-00290-003	101000	S	NO	OLIVAR EN PENDIENTE	1,23	1,16		1,16	1,23
14-070-020-00322-001	101000	S	NO	OLIVAR	0,34			0,31	0,34
14-070-020-00325-001	101000	S	NO	OLIVAR	0,28			0,27	0,28
14-070-022-00321-004	101000	S	NO	OLIVAR	0,90			0,89	0,90
14-070-031-00125-001	101000	S	NO	OLIVAR EN PENDIENTE	0,15			0,13	0,15

1. Reducciones previstas por sobredeclaración, artículo 16 del Reglamento (UE) nº 65/2011

2. Resolución de 3 de agosto de 2012 de la Dirección General de Fondos Agrarios (BOJA nº 159, 14 de agosto de 2012)

3. Superficie declarada admisible tras el ajuste con la conversión SIGPAC para el grupo de pago de herbáceos.

4. Menor valor entre la superficie declarada admisible tras el ajuste con la conversión SIGPAC y la comprometida admisible para el resto de grupos de pago

5. Se calcula sobre la superficie declarada reducida

6. Superficie de cultivo válido para la ayuda determinada en campo para el grupo de pago de herbáceos.

7. Superficie de cultivo válido para la ayuda determinada en campo tras el ajuste con la superficie comprometida admisible para el resto de grupos de pago

* Ayuda cofinanciada a través del Plan de Reestructuración del Tabaco de Andalucía contemplado en el Programa de Desarrollo Rural de Andalucía (2007-2013)

<u>APellidos y nombre / RAZÓN SOCIAL</u>	<u>NIF</u>	<u>EXPEDIENTE</u>	<u>ANUALIDAD DE PAGO</u>
GOMEZ PADILLO RAFAEL	30791465P	3014730	4ª

Resumen de superficies

<u>GRUPO DE PAGO</u>	<u>SUPERFICIE (Hectáreas)</u>				<u>% Sobredeclaración (1)</u>
	<u>Declarada admisible</u>	<u>Comprometida</u>	<u>Declarada Reducida(3)</u>	<u>Resuelta</u>	
OLIVAR	0,12		0,11	0,11	0,00
OLIVAR EN PENDIENTE	17,11		16,78	16,78	0,00
TOTAL	17,23	16,89	16,89	16,89	

% PENALIZACIÓN**IMPORTE (Euros)**

<u>Admisibilidad (2)</u>	<u>Presentación tardía</u>	<u>Omisión declaración</u>	<u>Condicionalidad</u>		<u>Calculado(4)</u>	<u>FEADER(EJE2)</u>	<u>MAGRAMA</u>	<u>CAPDER</u>	<u>Total</u>
0,00	0,00	0,00	0,00	Pago realizado		3.057,62	280,15	484,26	3.822,03
				A pagar		1.438,88	131,84	227,88	1.798,60
				TOTAL	5.620,63	4.496,50	411,99	712,14	5.620,63

RECINTOS

<u>REFERENCIA SIGPAC</u>	<u>CULTIVO</u>	<u>S/R</u>	<u>CONV.</u>	<u>GRUPO PAGO</u>	<u>Declarada admisible</u>	<u>SUPERFICIE (Hectáreas)</u>			
						<u>Conv. SIGPAC</u>	<u>Control C.(5)</u>	<u>Determinada</u>	<u>Certificada</u>
14-003-031-00005-004	101000	S	NO	OLIVAR EN PENDIENTE	1,19	1,19		1,19	1,19
14-003-031-00006-006	101000	S	NO	OLIVAR EN PENDIENTE	7,53	7,53		7,53	7,53
14-003-031-00006-028	101000	S	NO	OLIVAR EN PENDIENTE	0,05			0,05	0,05
14-003-031-00006-030	101000	S		OLIVAR	0,07	0,06		0,06	0,00
14-003-031-00007-002	101000	S	NO	OLIVAR EN PENDIENTE	0,33			0,16	0,32
14-003-031-00008-002	101000	S	NO	OLIVAR EN PENDIENTE	0,43	0,43		0,43	0,43
14-003-031-00176-002	101000	S	NO	OLIVAR EN PENDIENTE	0,01			0,01	0,01
14-003-031-00177-002	101000	S	NO	OLIVAR EN PENDIENTE	7,57			7,57	7,57
14-003-031-00177-015	101000	S	NO	OLIVAR	0,05			0,05	0,05

INCIDENCIA DESCRIPCIÓN

- 73103 El recinto declarado no cumple con las normas de producción ecológica (compromiso anexo 1, Orden 24 marzo 2011)
 Recinto:14-003-031-00005-008 Cultivo:101000 OLIVAR-SIN VARIEDAD Secano
 Recinto:14-003-031-00006-027 Cultivo:101000 OLIVAR-SIN VARIEDAD Secano
 Recinto:14-003-031-00006-030 Cultivo:101000 OLIVAR-SIN VARIEDAD Secano
- 73104 Recinto declarado que no cumple en su totalidad con las normas de producción ecológica (compromiso anexo 1, Orden 24 marzo 2011)
 Recinto:14-003-031-00007-002 Cultivo:101000 OLIVAR-SIN VARIEDAD Secano Sup. Declarada:0,33 Sup. Certificada:0,32
- 73105 Cultivo, variedad, régimen y/o uso del recinto SIGPAC no compatible con la submedida (anexo 9, Orden 24 marzo 2011)
 Recinto:14-003-031-00005-008 Cultivo:101000 OLIVAR-SIN VARIEDAD Secano Uso Sigpac:IM
 Recinto:14-003-031-00006-027 Cultivo:101000 OLIVAR-SIN VARIEDAD Secano Uso Sigpac:IM



1. Reducciones previstas por sobredeclaración, artículo 16 del Reglamento (UE) nº 65/2011

2. Resolución de 3 de agosto de 2012 de la Dirección General de Fondos Agrarios (BOJA nº 159, 14 de agosto de 2012)

3. Superficie declarada admisible tras el ajuste con la conversión SIGPAC para el grupo de pago de herbáceos.

Menor valor entre la superficie declarada admisible tras el ajuste con la conversión SIGPAC y la comprometida admisible para el resto de grupos de pago

4. Se calcula sobre la superficie declarada reducida

5. Superficie de cultivo válido para la ayuda determinada en campo para el grupo de pago de herbáceos.

Superficie de cultivo válido para la ayuda determinada en campo tras el ajuste con la superficie comprometida admisible para el resto de grupos de pago

* Ayuda cofinanciada a través del Plan de Reestructuración del Tabaco de Andalucía contemplado en el Programa de Desarrollo Rural de Andalucía (2007-2013)

<u>APELLIDOS Y NOMBRE / RAZÓN SOCIAL</u>	<u>NIF</u>	<u>EXPEDIENTE</u>	<u>ANUALIDAD DE PAGO</u>
GOMEZ RODRIGUEZ ISABEL MARIA	30129505B	3004642	7ª

Resumen de superficies

<u>GRUPO DE PAGO</u>	<u>SUPERFICIE (Hectáreas)</u>				<u>% Sobredeclaración (1)</u>
	<u>Declarada admisible</u>	<u>Comprometida</u>	<u>Declarada Reducida(3)</u>	<u>Resuelta</u>	
OLIVAR	2,34		2,27	2,27	0,00
TOTAL	2,34	2,27	2,27	2,27	

% PENALIZACIÓN**IMPORTE (Euros)**

<u>Admisibilidad (2)</u>	<u>Presentación tardía</u>	<u>Omisión declaración</u>	<u>Condicionalidad</u>		<u>Calculado(4)</u>	<u>FEADER(EJE2)</u>	<u>MAGRAMA</u>	<u>CAPDER</u>	<u>Total</u>
0,00	0,00	0,00	0,00	Pago realizado		300,41	27,53	47,57	375,51
				A pagar		141,37	12,95	22,39	176,71
				TOTAL	552,22	441,78	40,48	69,96	552,22

RECINTOS

<u>REFERENCIA SIGPAC</u>	<u>CULTIVO</u>	<u>S/R</u>	<u>CONV.</u>	<u>GRUPO PAGO</u>	<u>Declarada admisible</u>	<u>SUPERFICIE (Hectáreas)</u>		
					<u>Conv. SIGPAC</u>	<u>Control C.(5)</u>	<u>Determinada</u>	<u>Certificada</u>
14-035-045-00004-002	101000	S	NO	OLIVAR	0,17		0,17	0,19
14-035-045-00005-001	101000	S	NO	OLIVAR	0,08		0,08	0,08
14-035-046-00062-001	101000	S	NO	OLIVAR	0,72		0,72	0,72
14-035-046-00138-001	101000	S	NO	OLIVAR	0,56		0,56	0,82
14-035-046-00140-002	101000	S	NO	OLIVAR	0,17		0,10	0,17
14-035-046-00142-002	101000	S	NO	OLIVAR	0,28		0,28	0,29
14-035-046-00143-002	101000	S	NO	OLIVAR	0,11		0,11	0,51
14-035-046-00144-001	101000	S	NO	OLIVAR	0,25		0,25	0,29

<u>APELLIDOS Y NOMBRE / RAZÓN SOCIAL</u>	<u>NIF</u>	<u>EXPEDIENTE</u>	<u>ANUALIDAD DE PAGO</u>
GOMEZ ROMERO JUAN	02184278Z	3026524	4ª

Resumen de superficies

<u>GRUPO DE PAGO</u>	<u>SUPERFICIE (Hectáreas)</u>				<u>% Sobredeclaración (1)</u>
	<u>Declarada admisible</u>	<u>Comprometida</u>	<u>Declarada Reducida(3)</u>	<u>Resuelta</u>	
HERBACEOS	44,28		44,28	44,28	0,00
TOTAL	44,28		44,28	44,28	

% PENALIZACIÓN**IMPORTE (Euros)**

<u>Admisibilidad (2)</u>	<u>Presentación tardía</u>	<u>Omisión declaración</u>	<u>Condicionalidad</u>		<u>Calculado(4)</u>	<u>FEADER(EJE2)</u>	<u>MAGRAMA</u>	<u>CAPDER</u>	<u>Total</u>
0,00	0,00	0,00	0,00	A pagar	7.320,81	5.856,65	536,62	927,54	7.320,81

RECINTOS

<u>REFERENCIA SIGPAC</u>	<u>CULTIVO</u>	<u>S/R</u>	<u>CONV.</u>	<u>GRUPO PAGO</u>	<u>Declarada admisible</u>	<u>SUPERFICIE (Hectáreas)</u>		
					<u>Conv. SIGPAC</u>	<u>Control C.(5)</u>	<u>Determinada</u>	<u>Certificada</u>
14-035-044-00032-001	8000	S	NO	HERBACEOS	4,36		4,36	4,37
14-061-017-00039-005	12000	S	NO	HERBACEOS	8,37	45,80	8,37	8,37
14-061-017-00039-005	42000	S	NO	HERBACEOS	1,05	45,80	1,05	1,05
14-061-018-00017-004	12000	S	NO	HERBACEOS	8,77		8,77	8,77
14-061-018-00038-004	12000	S	NO	HERBACEOS	10,10		10,10	10,10
14-061-018-00043-002	8000	S	NO	HERBACEOS	1,23		1,23	1,23
14-061-018-00043-002	42000	S	NO	HERBACEOS	5,20		5,20	5,20
14-061-018-00076-001	12000	S	NO	HERBACEOS	0,68		0,68	0,70
14-061-021-00151-001	12000	S	NO	HERBACEOS	4,52		4,52	4,52

1. Reducciones previstas por sobredeclaración, artículo 16 del Reglamento (UE) nº 65/2011

2. Resolución de 3 de agosto de 2012 de la Dirección General de Fondos Agrarios (BOJA nº 159, 14 de agosto de 2012)

3. Superficie declarada admisible tras el ajuste con la conversión SIGPAC para el grupo de pago de herbáceos.

Menor valor entre la superficie declarada admisible tras el ajuste con la conversión SIGPAC y la comprometida admisible para el resto de grupos de pago

4. Se calcula sobre la superficie declarada reducida

5. Superficie de cultivo válido para la ayuda determinada en campo para el grupo de pago de herbáceos.

Superficie de cultivo válido para la ayuda determinada en campo tras el ajuste con la superficie comprometida admisible para el resto de grupos de pago

* Ayuda cofinanciada a través del Plan de Reestructuración del Tabaco de Andalucía contemplado en el Programa de Desarrollo Rural de Andalucía (2007-2013)

<u>APELLIDOS Y NOMBRE / RAZÓN SOCIAL</u>	<u>NIF</u>	<u>EXPEDIENTE</u>	<u>ANUALIDAD DE PAGO</u>
GOMEZ SANCHEZ JOSE	30030732T	3028317	4ª

Resumen de superficies

<u>GRUPO DE PAGO</u>	<u>SUPERFICIE (Hectáreas)</u>				<u>% Sobredeclaración (1)</u>
	<u>Declarada admisible</u>	<u>Comprometida</u>	<u>Declarada Reducida(3)</u>	<u>Resuelta</u>	
FRUTALES DE REGADIO	1,34		1,34	1,34	0,00
TOTAL	1,34	1,34	1,34	1,34	

% PENALIZACIÓN**IMPORTE (Euros)**

<u>Admisibilidad (2)</u>	<u>Presentación tardía</u>	<u>Omisión declaración</u>	<u>Condicionalidad</u>		<u>Calculado(4)</u>	<u>FEADER(EJE2)</u>	<u>MAGRAMA</u>	<u>CAPDER</u>	<u>Total</u>
0,00	0,00	0,00	0,00	Pago realizado		386,16	35,38	61,16	482,70
				A pagar		181,72	16,65	28,78	227,15
				TOTAL	709,85	567,88	52,03	89,94	709,85

RECINTOS

<u>REFERENCIA SIGPAC</u>	<u>CULTIVO</u>	<u>S/R</u>	<u>CONV.</u>	<u>GRUPO PAGO</u>	<u>Declarada admisible</u>	<u>SUPERFICIE (Hectáreas)</u>	<u>Conv. SIGPAC</u>	<u>Control C.(5)</u>	<u>Determinada</u>	<u>Certificada</u>
14-015-004-00166-005	211000	R	NO	FRUTALES DE REGADIO	0,50				0,50	0,50
14-015-004-00167-003	211000	R	NO	FRUTALES DE REGADIO	0,40				0,40	0,40
14-015-004-00167-008	211000	R	NO	FRUTALES DE REGADIO	0,02				0,02	0,02
14-015-004-00167-011	211000	R	NO	FRUTALES DE REGADIO	0,24				0,24	0,24
14-055-031-00218-002	211000	R	NO	FRUTALES DE REGADIO	0,18				0,18	0,19

<u>APELLIDOS Y NOMBRE / RAZÓN SOCIAL</u>	<u>NIF</u>	<u>EXPEDIENTE</u>	<u>ANUALIDAD DE PAGO</u>
GONZALEZ GARCIA ADELINA	30449147E	3032216	4ª

Resumen de superficies

<u>GRUPO DE PAGO</u>	<u>SUPERFICIE (Hectáreas)</u>				<u>% Sobredeclaración (1)</u>
	<u>Declarada admisible</u>	<u>Comprometida</u>	<u>Declarada Reducida(3)</u>	<u>Resuelta</u>	
OLIVAR EN PENDIENTE	17,23		17,23	17,23	0,00
TOTAL	17,23	17,24	17,23	17,23	

% PENALIZACIÓN**IMPORTE (Euros)**

<u>Admisibilidad (2)</u>	<u>Presentación tardía</u>	<u>Omisión declaración</u>	<u>Condicionalidad</u>		<u>Calculado(4)</u>	<u>FEADER(EJE2)</u>	<u>MAGRAMA</u>	<u>CAPDER</u>	<u>Total</u>
0,00	0,00	0,00	0,00	Pago realizado		3.124,62	286,29	494,87	3.905,78
				A pagar		1.470,41	134,73	232,87	1.838,01
				TOTAL	5.743,79	4.595,03	421,02	727,74	5.743,79

RECINTOS

<u>REFERENCIA SIGPAC</u>	<u>CULTIVO</u>	<u>S/R</u>	<u>CONV.</u>	<u>GRUPO PAGO</u>	<u>Declarada admisible</u>	<u>SUPERFICIE (Hectáreas)</u>	<u>Conv. SIGPAC</u>	<u>Control C.(5)</u>	<u>Determinada</u>	<u>Certificada</u>
14-047-009-00111-002	101000	S	NO	OLIVAR EN PENDIENTE	17,23				17,23	17,55



1. Reducciones previstas por sobredeclaración, artículo 16 del Reglamento (UE) nº 65/2011

2. Resolución de 3 de agosto de 2012 de la Dirección General de Fondos Agrarios (BOJA nº 159, 14 de agosto de 2012)

3. Superficie declarada admisible tras el ajuste con la conversión SIGPAC para el grupo de pago de herbáceos.

4. Menor valor entre la superficie declarada admisible tras el ajuste con la conversión SIGPAC y la comprometida admisible para el resto de grupos de pago

5. Se calcula sobre la superficie declarada reducida

6. Superficie de cultivo válido para la ayuda determinada en campo para el grupo de pago de herbáceos.

7. Superficie de cultivo válido para la ayuda determinada en campo tras el ajuste con la superficie comprometida admisible para el resto de grupos de pago

* Ayuda cofinanciada a través del Plan de Reestructuración del Tabaco de Andalucía contemplado en el Programa de Desarrollo Rural de Andalucía (2007-2013)

<u>APELLIDOS Y NOMBRE / RAZÓN SOCIAL</u>	<u>NIF</u>	<u>EXPEDIENTE</u>	<u>ANUALIDAD DE PAGO</u>
GONZALEZ GARCIA RICARDO	30465047Y	3041527	4ª

Resumen de superficies

<u>GRUPO DE PAGO</u>	<u>SUPERFICIE (Hectáreas)</u>				<u>% Sobredeclaración (1)</u>
	<u>Declarada admisible</u>	<u>Comprometida</u>	<u>Declarada Reducida(3)</u>	<u>Resuelta</u>	
OLIVAR EN PENDIENTE	42,54		42,32	42,32	0,00
TOTAL	42,54	42,32	42,32	42,32	

% PENALIZACIÓN**IMPORTE (Euros)**

<u>Admisibilidad (2)</u>	<u>Presentación tardía</u>	<u>Omisión declaración</u>	<u>Condicionalidad</u>		<u>Calculado(4)</u>	<u>FEADER(EJE2)</u>	<u>MAGRAMA</u>	<u>CAPDER</u>	<u>Total</u>
0,00	0,00	0,00	0,00	Pago realizado		7.674,64	703,19	1.215,47	9.593,30
				A pagar		3.611,60	330,91	571,99	4.514,50
				TOTAL	14.107,80	11.286,24	1.034,10	1.787,46	14.107,80

RECINTOS

<u>REFERENCIA SIGPAC</u>	<u>CULTIVO S/R</u>	<u>CONV.</u>	<u>GRUPO PAGO</u>	<u>Declarada admisible</u>	<u>Conv. SIGPAC</u>	<u>SUPERFICIE (Hectáreas)</u>	<u>Control C.(5)</u>	<u>Determinada</u>	<u>Certificada</u>
14-047-005-00014-001	101000 S	NO	OLIVAR EN PENDIENTE	16,19	16,19			16,19	16,19
14-047-005-00014-002	101000 S	NO	OLIVAR EN PENDIENTE	17,01				17,01	16,79
14-047-005-00014-009	101000 S	NO	OLIVAR EN PENDIENTE	0,50	0,50			0,50	0,50
14-047-005-00014-025	101000 S	NO	OLIVAR EN PENDIENTE	8,84				8,84	8,84

INCIDENCIA DESCRIPCIÓN

73104 Recinto declarado que no cumple en su totalidad con las normas de producción ecológica (compromiso anexo 1, Orden 24 marzo 2011)
 Recinto:14-047-005-00014-002 Cultivo:101000 OLIVAR-SIN VARIEDAD Secano Sup. Declarada:17,01 Sup. Certificada:16,79

<u>APELLIDOS Y NOMBRE / RAZÓN SOCIAL</u>	<u>NIF</u>	<u>EXPEDIENTE</u>	<u>ANUALIDAD DE PAGO</u>
GONZALEZ LOPEZ LUIS LORENZO	21627574F	3006384	7ª

Resumen de superficies

<u>GRUPO DE PAGO</u>	<u>SUPERFICIE (Hectáreas)</u>				<u>% Sobredeclaración (1)</u>
	<u>Declarada admisible</u>	<u>Comprometida</u>	<u>Declarada Reducida(3)</u>	<u>Resuelta</u>	
OLIVAR EN PENDIENTE	10,91		10,91	10,91	0,00
TOTAL	10,91	10,98	10,91	10,91	

% PENALIZACIÓN**IMPORTE (Euros)**

<u>Admisibilidad (2)</u>	<u>Presentación tardía</u>	<u>Omisión declaración</u>	<u>Condicionalidad</u>		<u>Calculado(4)</u>	<u>FEADER(EJE2)</u>	<u>MAGRAMA</u>	<u>CAPDER</u>	<u>Total</u>
0,00	0,00	0,00	0,00	Pago realizado		1.978,51	181,28	313,34	2.473,13
				A pagar		931,06	85,31	147,46	1.163,83
				TOTAL	3.636,96	2.909,57	266,59	460,80	3.636,96

RECINTOS

<u>REFERENCIA SIGPAC</u>	<u>CULTIVO S/R</u>	<u>CONV.</u>	<u>GRUPO PAGO</u>	<u>Declarada admisible</u>	<u>Conv. SIGPAC</u>	<u>SUPERFICIE (Hectáreas)</u>	<u>Control C.(5)</u>	<u>Determinada</u>	<u>Certificada</u>
14-054-050-00036-010	101000 S	NO	OLIVAR EN PENDIENTE	8,85				8,85	8,92
14-054-050-00036-011	101000 S	NO	OLIVAR EN PENDIENTE	0,11				0,11	0,11
14-054-050-00036-015	101000 S	NO	OLIVAR EN PENDIENTE	1,95				1,95	1,95



1. Reducciones previstas por sobredeclaración, artículo 16 del Reglamento (UE) nº 65/2011

2. Resolución de 3 de agosto de 2012 de la Dirección General de Fondos Agrarios (BOJA nº 159, 14 de agosto de 2012)

3. Superficie declarada admisible tras el ajuste con la conversión SIGPAC para el grupo de pago de herbáceos.

Menor valor entre la superficie declarada admisible tras el ajuste con la conversión SIGPAC y la comprometida admisible para el resto de grupos de pago

4. Se calcula sobre la superficie declarada reducida

5. Superficie de cultivo válido para la ayuda determinada en campo para el grupo de pago de herbáceos.

Superficie de cultivo válido para la ayuda determinada en campo tras el ajuste con la superficie comprometida admisible para el resto de grupos de pago

* Ayuda cofinanciada a través del Plan de Reestructuración del Tabaco de Andalucía contemplado en el Programa de Desarrollo Rural de Andalucía (2007-2013)

<u>APELLIDOS Y NOMBRE / RAZÓN SOCIAL</u>	<u>NIF</u>	<u>EXPEDIENTE</u>	<u>ANUALIDAD DE PAGO</u>
GONZALEZ ORTEGA ANA BERNARDINA	80129413N	3014446	6ª

Resumen de superficies

<u>GRUPO DE PAGO</u>	<u>SUPERFICIE (Hectáreas)</u>				<u>% Sobredeclaración (1)</u>
	<u>Declarada admisible</u>	<u>Comprometida</u>	<u>Declarada Reducida(3)</u>	<u>Resuelta</u>	
OLIVAR EN PENDIENTE	5,29		4,98	4,98	0,00
TOTAL	5,29	4,98	4,98	4,98	

% PENALIZACIÓN**IMPORTE (Euros)**

<u>Admisibilidad (2)</u>	<u>Presentación tardía</u>	<u>Omisión declaración</u>	<u>Condicionalidad</u>		<u>Calculado(4)</u>	<u>FEADER(EJE2)</u>	<u>MAGRAMA</u>	<u>CAPDER</u>	<u>Total</u>
0,00	0,00	0,00	0,00	Pago realizado		903,11	82,75	143,03	1.128,89
				A pagar		424,99	38,94	67,31	531,24
				TOTAL	1.660,13	1.328,10	121,69	210,34	1.660,13

RECINTOS

<u>REFERENCIA SIGPAC</u>	<u>CULTIVO S/R</u>	<u>CONV.</u>	<u>GRUPO PAGO</u>	<u>Declarada admisible</u>	<u>Conv. SIGPAC</u>	<u>SUPERFICIE (Hectáreas) Control C.(5)</u>	<u>Determinada</u>	<u>Certificada</u>
14-029-041-00042-003	101000 S	NO	OLIVAR EN PENDIENTE	5,29	4,98		4,98	5,29

<u>APELLIDOS Y NOMBRE / RAZÓN SOCIAL</u>	<u>NIF</u>	<u>EXPEDIENTE</u>	<u>ANUALIDAD DE PAGO</u>
GONZALEZ PAEZ RAFAEL	29959728C	3000987	4ª

Resumen de superficies

<u>GRUPO DE PAGO</u>	<u>SUPERFICIE (Hectáreas)</u>				<u>% Sobredeclaración (1)</u>
	<u>Declarada admisible</u>	<u>Comprometida</u>	<u>Declarada Reducida(3)</u>	<u>Resuelta</u>	
OLIVAR	18,66		18,66	18,66	0,00
OLIVAR EN PENDIENTE	40,83		40,83	40,83	0,00
TOTAL	59,49	59,49	59,49	59,49	

% PENALIZACIÓN**IMPORTE (Euros)**

<u>Admisibilidad (2)</u>	<u>Presentación tardía</u>	<u>Omisión declaración</u>	<u>Condicionalidad</u>		<u>Calculado(4)</u>	<u>FEADER(EJE2)</u>	<u>MAGRAMA</u>	<u>CAPDER</u>	<u>Total</u>
0,00	0,00	0,00	0,00	Pago realizado		9.873,88	904,69	1.563,78	12.342,35
				A pagar		4.646,53	425,74	735,89	5.808,16
				TOTAL	18.150,51	14.520,41	1.330,43	2.299,67	18.150,51

RECINTOS

<u>REFERENCIA SIGPAC</u>	<u>CULTIVO S/R</u>	<u>CONV.</u>	<u>GRUPO PAGO</u>	<u>Declarada admisible</u>	<u>Conv. SIGPAC</u>	<u>SUPERFICIE (Hectáreas) Control C.(5)</u>	<u>Determinada</u>	<u>Certificada</u>
14-005-013-00018-005	101000 S	SI	OLIVAR	0,26			0,26	0,26
14-005-013-00018-021	101000 S	SI	OLIVAR EN PENDIENTE	40,83			40,83	40,83
14-005-013-00029-003	101000 S	SI	OLIVAR	0,03			0,03	0,03
14-005-013-00034-005	101000 S	SI	OLIVAR	18,37			18,37	18,37



1. Reducciones previstas por sobredeclaración, artículo 16 del Reglamento (UE) nº 65/2011

2. Resolución de 3 de agosto de 2012 de la Dirección General de Fondos Agrarios (BOJA nº 159, 14 de agosto de 2012)

3. Superficie declarada admisible tras el ajuste con la conversión SIGPAC para el grupo de pago de herbáceos.

4. Menor valor entre la superficie declarada admisible tras el ajuste con la conversión SIGPAC y la comprometida admisible para el resto de grupos de pago

5. Se calcula sobre la superficie declarada reducida

6. Superficie de cultivo válido para la ayuda determinada en campo para el grupo de pago de herbáceos.

7. Superficie de cultivo válido para la ayuda determinada en campo tras el ajuste con la superficie comprometida admisible para el resto de grupos de pago

* Ayuda cofinanciada a través del Plan de Reestructuración del Tabaco de Andalucía contemplado en el Programa de Desarrollo Rural de Andalucía (2007-2013)

<u>APELLIDOS Y NOMBRE / RAZÓN SOCIAL</u>	<u>NIF</u>	<u>EXPEDIENTE</u>	<u>ANUALIDAD DE PAGO</u>
GONZALEZ PRADOS ALBERTO	29948656B	3014799	4ª

Resumen de superficies

<u>GRUPO DE PAGO</u>	<u>SUPERFICIE (Hectáreas)</u>				<u>% Sobredeclaración (1)</u>
	<u>Declarada admisible</u>	<u>Comprometida</u>	<u>Declarada Reducida(3)</u>	<u>Resuelta</u>	
OLIVAR EN PENDIENTE	15,38		15,36	15,36	0,00
TOTAL	15,38	15,36	15,36	15,36	

% PENALIZACIÓN**IMPORTE (Euros)**

<u>Admisibilidad (2)</u>	<u>Presentación tardía</u>	<u>Omisión declaración</u>	<u>Condicionalidad</u>		<u>Calculado(4)</u>	<u>FEADER(EJE2)</u>	<u>MAGRAMA</u>	<u>CAPDER</u>	<u>Total</u>
0,00	0,00	0,00	0,00	Pago realizado		2.785,50	255,22	441,16	3.481,88
				A pagar		1.310,82	120,10	207,61	1.638,53
				TOTAL	5.120,41	4.096,32	375,32	648,77	5.120,41

RECINTOS

<u>REFERENCIA SIGPAC</u>	<u>CULTIVO</u>	<u>S/R</u>	<u>CONV.</u>	<u>GRUPO PAGO</u>	<u>Declarada admisible</u>	<u>Conv. SIGPAC</u>	<u>SUPERFICIE (Hectáreas)</u>	<u>Control C.(5)</u>	<u>Determinada</u>	<u>Certificada</u>
14-003-029-00004-004	101000	S	NO	OLIVAR EN PENDIENTE	0,01			0,01	0,01	
14-003-029-00004-005	101000	S	NO	OLIVAR EN PENDIENTE	15,37			15,36	15,37	

<u>APELLIDOS Y NOMBRE / RAZÓN SOCIAL</u>	<u>NIF</u>	<u>EXPEDIENTE</u>	<u>ANUALIDAD DE PAGO</u>
GONZALEZ RAMIREZ DOMINGO	30202506X	3003479	7ª

Resumen de superficies

<u>GRUPO DE PAGO</u>	<u>SUPERFICIE (Hectáreas)</u>				<u>% Sobredeclaración (1)</u>
	<u>Declarada admisible</u>	<u>Comprometida</u>	<u>Declarada Reducida(3)</u>	<u>Resuelta</u>	
OLIVAR EN PENDIENTE	10,68		10,44	10,44	0,00
TOTAL	10,68	10,64	10,44	10,44	

% PENALIZACIÓN**IMPORTE (Euros)**

<u>Admisibilidad (2)</u>	<u>Presentación tardía</u>	<u>Omisión declaración</u>	<u>Condicionalidad</u>		<u>Calculado(4)</u>	<u>FEADER(EJE2)</u>	<u>MAGRAMA</u>	<u>CAPDER</u>	<u>Total</u>
0,00	0,00	0,00	0,00	Pago realizado		1.419,96	130,10	224,88	1.774,94
				A pagar		1.364,27	125,00	216,07	1.705,34
				TOTAL	3.480,28	2.784,23	255,10	440,95	3.480,28

RECINTOS

<u>REFERENCIA SIGPAC</u>	<u>CULTIVO</u>	<u>S/R</u>	<u>CONV.</u>	<u>GRUPO PAGO</u>	<u>Declarada admisible</u>	<u>Conv. SIGPAC</u>	<u>SUPERFICIE (Hectáreas)</u>	<u>Control C.(5)</u>	<u>Determinada</u>	<u>Certificada</u>
14-054-046-00035-003	101000	S	NO	OLIVAR EN PENDIENTE	1,89			1,65	1,89	
14-054-046-00035-004	101000	S	NO	OLIVAR EN PENDIENTE	0,45			0,45	0,45	
14-054-046-00035-005	101000	S	NO	OLIVAR EN PENDIENTE	5,17	5,17		5,17	5,17	
14-054-046-00035-008	101000	S	NO	OLIVAR EN PENDIENTE	0,13			0,13	0,13	
14-054-046-00035-028	101000	S	NO	OLIVAR EN PENDIENTE	0,17			0,17	0,17	
14-054-046-00035-032	101000	S	NO	OLIVAR EN PENDIENTE	0,53			0,53	0,53	
14-054-046-00035-038	101000	S	NO	OLIVAR EN PENDIENTE	0,07			0,07	0,07	
14-054-046-00035-040	101000	S	NO	OLIVAR EN PENDIENTE	0,22	0,22		0,22	0,22	
14-054-046-00035-041	101000	S	NO	OLIVAR EN PENDIENTE	0,53	0,53		0,53	0,53	
14-054-046-00035-043	101000	S	NO	OLIVAR EN PENDIENTE	1,52	1,52		1,52	1,52	

1. Reducciones previstas por sobredeclaración, artículo 16 del Reglamento (UE) nº 65/2011

2. Resolución de 3 de agosto de 2012 de la Dirección General de Fondos Agrarios (BOJA nº 159, 14 de agosto de 2012)

3. Superficie declarada admisible tras el ajuste con la conversión SIGPAC para el grupo de pago de herbáceos.

4. Menor valor entre la superficie declarada admisible tras el ajuste con la conversión SIGPAC y la comprometida admisible para el resto de grupos de pago

5. Se calcula sobre la superficie declarada reducida

6. Superficie de cultivo válido para la ayuda determinada en campo para el grupo de pago de herbáceos.

7. Superficie de cultivo válido para la ayuda determinada en campo tras el ajuste con la superficie comprometida admisible para el resto de grupos de pago

* Ayuda cofinanciada a través del Plan de Reestructuración del Tabaco de Andalucía contemplado en el Programa de Desarrollo Rural de Andalucía (2007-2013)

<u>APellidos y nombre / Razón social</u>	<u>NIF</u>	<u>EXPEDIENTE</u>	<u>ANUALIDAD DE PAGO</u>
GONZALEZ RODRIGUEZ JUAN PEDRO	75691011N	3008927	7ª

Resumen de superficies

<u>GRUPO DE PAGO</u>	<u>SUPERFICIE (Hectáreas)</u>				<u>% Sobredeclaración (1)</u>
	<u>Declarada admisible</u>	<u>Comprometida</u>	<u>Declarada Reducida(3)</u>	<u>Resuelta</u>	
OLIVAR EN PENDIENTE	5,07		4,70	4,70	0,00
TOTAL	5,07	4,70	4,70	4,70	

% PENALIZACIÓN**IMPORTE (Euros)**

<u>Admisibilidad (2)</u>	<u>Presentación tardía</u>	<u>Omisión declaración</u>	<u>Condicionalidad</u>		<u>Calculado(4)</u>	<u>FEADER(EJE2)</u>	<u>MAGRAMA</u>	<u>CAPDER</u>	<u>Total</u>
0,00	0,00	0,00	0,00	Pago realizado		852,33	78,10	134,99	1.065,42
				A pagar		401,10	36,75	63,52	501,37
				TOTAL	1.566,79	1.253,43	114,85	198,51	1.566,79

RECINTOS

<u>REFERENCIA SIGPAC</u>	<u>CULTIVO S/R</u>	<u>CONV.</u>	<u>GRUPO PAGO</u>	<u>SUPERFICIE (Hectáreas)</u>				
				<u>Declarada admisible</u>	<u>Conv. SIGPAC</u>	<u>Control C.(5)</u>	<u>Determinada Certificada</u>	
14-054-036-00017-001	101000 S	NO	OLIVAR EN PENDIENTE	0,26			0,19	0,26
14-054-036-00017-002	101000 S	NO	OLIVAR EN PENDIENTE	1,86			1,61	1,86
14-054-036-00017-010	101000 S	NO	OLIVAR EN PENDIENTE	0,66			0,61	0,66
14-054-037-00004-003	101000 S	NO	OLIVAR EN PENDIENTE	2,24	2,25		2,24	2,60
14-054-037-00004-009	101000 S	NO	OLIVAR EN PENDIENTE	0,05			0,05	0,05

<u>APellidos y nombre / Razón social</u>	<u>NIF</u>	<u>EXPEDIENTE</u>	<u>ANUALIDAD DE PAGO</u>
GRANADOS RODRIGUEZ JOSE MANUEL	75705853L	3041796	4ª

Resumen de superficies

<u>GRUPO DE PAGO</u>	<u>SUPERFICIE (Hectáreas)</u>				<u>% Sobredeclaración (1)</u>
	<u>Declarada admisible</u>	<u>Comprometida</u>	<u>Declarada Reducida(3)</u>	<u>Resuelta</u>	
HERBACEOS	6,16		6,16	6,16	0,00
TOTAL	6,16		6,16	6,16	

% PENALIZACIÓN**IMPORTE (Euros)**

<u>Admisibilidad (2)</u>	<u>Presentación tardía</u>	<u>Omisión declaración</u>	<u>Condicionalidad</u>		<u>Calculado(4)</u>	<u>FEADER(EJE2)</u>	<u>MAGRAMA</u>	<u>CAPDER</u>	<u>Total</u>
0,00	0,00	0,00	0,00	A pagar	1.018,43	814,74	74,65	129,04	1.018,43

RECINTOS

<u>REFERENCIA SIGPAC</u>	<u>CULTIVO S/R</u>	<u>CONV.</u>	<u>GRUPO PAGO</u>	<u>SUPERFICIE (Hectáreas)</u>				
				<u>Declarada admisible</u>	<u>Conv. SIGPAC</u>	<u>Control C.(5)</u>	<u>Determinada Certificada</u>	
14-070-025-00135-001	40000 S	NO	HERBACEOS	1,66			1,66	1,66
14-070-025-00136-001	40000 S	NO	HERBACEOS	4,50			4,50	4,50



1. Reducciones previstas por sobredeclaración, artículo 16 del Reglamento (UE) nº 65/2011

2. Resolución de 3 de agosto de 2012 de la Dirección General de Fondos Agrarios (BOJA nº 159, 14 de agosto de 2012)

3. Superficie declarada admisible tras el ajuste con la conversión SIGPAC para el grupo de pago de herbáceos.

4. Menor valor entre la superficie declarada admisible tras el ajuste con la conversión SIGPAC y la comprometida admisible para el resto de grupos de pago

5. Se calcula sobre la superficie declarada reducida

6. Superficie de cultivo válido para la ayuda determinada en campo para el grupo de pago de herbáceos.

7. Superficie de cultivo válido para la ayuda determinada en campo tras el ajuste con la superficie comprometida admisible para el resto de grupos de pago

* Ayuda cofinanciada a través del Plan de Reestructuración del Tabaco de Andalucía contemplado en el Programa de Desarrollo Rural de Andalucía (2007-2013)

<u>APELLIDOS Y NOMBRE / RAZÓN SOCIAL</u>	<u>NIF</u>	<u>EXPEDIENTE</u>	<u>ANUALIDAD DE PAGO</u>
GUIJO BENITEZ PEDRO JOSE	30208321Y	3017581	7ª

Resumen de superficies

<u>GRUPO DE PAGO</u>	<u>SUPERFICIE (Hectáreas)</u>				<u>% Sobredeclaración (1)</u>
	<u>Declarada admisible</u>	<u>Comprometida</u>	<u>Declarada Reducida(3)</u>	<u>Resuelta</u>	
OLIVAR EN PENDIENTE	2,91		2,91	2,91	0,00
TOTAL	2,91	2,91	2,91	2,91	

% PENALIZACIÓN**IMPORTE (Euros)**

<u>Admisibilidad (2)</u>	<u>Presentación tardía</u>	<u>Omisión declaración</u>	<u>Condicionalidad</u>		<u>Calculado(4)</u>	<u>FEADER(EJE2)</u>	<u>MAGRAMA</u>	<u>CAPDER</u>	<u>Total</u>
0,00	0,00	0,00	0,00	Pago realizado		527,72	48,35	83,58	659,65
				A pagar		248,34	22,75	39,34	310,43
				TOTAL		970,08	776,06	122,92	970,08

RECINTOS

<u>REFERENCIA SIGPAC</u>	<u>CULTIVO S/R</u>	<u>CONV.</u>	<u>GRUPO PAGO</u>	<u>SUPERFICIE (Hectáreas)</u>			
				<u>Declarada admisible</u>	<u>Conv. SIGPAC</u>	<u>Control C.(5)</u>	<u>Determinada Certificada</u>
14-054-054-00028-001	101000 S	NO	OLIVAR EN PENDIENTE	1,70		1,70	1,69
14-054-054-00054-002	101000 S	NO	OLIVAR EN PENDIENTE	1,21		1,21	1,21

INCIDENCIA DESCRIPCIÓN

73104 Recinto declarado que no cumple en su totalidad con las normas de producción ecológica (compromiso anexo 1, Orden 24 marzo 2011)
 Recinto:14-054-054-00028-001 Cultivo:101000 OLIVAR-SIN VARIEDAD Secano Sup. Declarada:1,7 Sup. Certificada:1,69



1. Reducciones previstas por sobredeclaración, artículo 16 del Reglamento (UE) nº 65/2011

2. Resolución de 3 de agosto de 2012 de la Dirección General de Fondos Agrarios (BOJA nº 159, 14 de agosto de 2012)

3. Superficie declarada admisible tras el ajuste con la conversión SIGPAC para el grupo de pago de herbáceos.

Menor valor entre la superficie declarada admisible tras el ajuste con la conversión SIGPAC y la comprometida admisible para el resto de grupos de pago

4. Se calcula sobre la superficie declarada reducida

5. Superficie de cultivo válido para la ayuda determinada en campo para el grupo de pago de herbáceos.

Superficie de cultivo válido para la ayuda determinada en campo tras el ajuste con la superficie comprometida admisible para el resto de grupos de pago

* Ayuda cofinanciada a través del Plan de Reestructuración del Tabaco de Andalucía contemplado en el Programa de Desarrollo Rural de Andalucía (2007-2013)

<u>APELLIDOS Y NOMBRE / RAZÓN SOCIAL</u>	<u>NIF</u>	<u>EXPEDIENTE</u>	<u>ANUALIDAD DE PAGO</u>
GUIJO GARCIA FRANCISCA	75680627R	3024492	7ª

Resumen de superficies

<u>GRUPO DE PAGO</u>	<u>SUPERFICIE (Hectáreas)</u>				<u>% Sobredeclaración (1)</u>
	<u>Declarada admisible</u>	<u>Comprometida</u>	<u>Declarada Reducida(3)</u>	<u>Resuelta</u>	
OLIVAR EN PENDIENTE	41,16		40,78	40,78	0,00
TOTAL	41,16	40,97	40,78	40,78	

% PENALIZACIÓN**IMPORTE (Euros)**

<u>Admisibilidad (2)</u>	<u>Presentación tardía</u>	<u>Omisión declaración</u>	<u>Condicionalidad</u>		<u>Calculado(4)</u>	<u>FEADER(EJE2)</u>	<u>MAGRAMA</u>	<u>CAPDER</u>	<u>Total</u>
0,00	0,00	0,00	0,00	Pago realizado		7.395,37	677,60	1.171,24	9.244,21
				A pagar		3.480,17	318,87	551,17	4.350,21
				TOTAL	13.594,42	10.875,54	996,47	1.722,41	13.594,42

RECINTOS

<u>REFERENCIA SIGPAC</u>	<u>CULTIVO</u>	<u>S/R</u>	<u>CONV.</u>	<u>GRUPO PAGO</u>	<u>Declarada admisible</u>	<u>SUPERFICIE (Hectáreas)</u>		
						<u>Conv. SIGPAC</u>	<u>Control C.(5)</u>	<u>Determinada Certificada</u>
14-054-043-00092-001	101000	S	NO	OLIVAR EN PENDIENTE	0,17		0,17	0,17
14-054-043-00093-002	101000	S	NO	OLIVAR EN PENDIENTE	2,66		2,65	2,66
14-054-044-00055-001	101000	S	NO	OLIVAR EN PENDIENTE	7,30		7,30	7,49
14-054-044-00086-001	101000	S	NO	OLIVAR EN PENDIENTE	4,58		4,56	4,58
14-054-044-00088-001	101000	S	NO	OLIVAR EN PENDIENTE	1,72		1,71	1,72
14-054-044-00089-001	101000	S	NO	OLIVAR EN PENDIENTE	1,96		1,96	1,96
14-054-044-00091-001	101000	S	NO	OLIVAR EN PENDIENTE	6,08		6,07	6,07
14-054-044-00094-001	101000	S	NO	OLIVAR EN PENDIENTE	2,19		2,18	2,18
14-054-044-00097-004	101000	S	NO	OLIVAR EN PENDIENTE	13,93		13,61	13,92
14-054-044-00172-001	101000	S	NO	OLIVAR EN PENDIENTE	0,31		0,31	0,31
14-054-044-00190-003	101000	S	NO	OLIVAR EN PENDIENTE	0,07		0,07	0,07
14-054-044-00190-004	101000	S	NO	OLIVAR EN PENDIENTE	0,19		0,19	0,19

INCIDENCIA DESCRIPCIÓN

73104	Recinto declarado que no cumple en su totalidad con las normas de producción ecológica (compromiso anexo 1, Orden 24 marzo 2011)		
Recinto:14-054-044-00091-001	Cultivo:101000	OLIVAR-SIN VARIEDAD Secano	Sup. Declarada:6,08 Sup. Certificada:6,07
Recinto:14-054-044-00094-001	Cultivo:101000	OLIVAR-SIN VARIEDAD Secano	Sup. Declarada:2,19 Sup. Certificada:2,18
Recinto:14-054-044-00097-004	Cultivo:101000	OLIVAR-SIN VARIEDAD Secano	Sup. Declarada:13,93 Sup. Certificada:13,92



1. Reducciones previstas por sobredeclaración, artículo 16 del Reglamento (UE) nº 65/2011

2. Resolución de 3 de agosto de 2012 de la Dirección General de Fondos Agrarios (BOJA nº 159, 14 de agosto de 2012)

3. Superficie declarada admisible tras el ajuste con la conversión SIGPAC para el grupo de pago de herbáceos.

Menor valor entre la superficie declarada admisible tras el ajuste con la conversión SIGPAC y la comprometida admisible para el resto de grupos de pago

4. Se calcula sobre la superficie declarada reducida

5. Superficie de cultivo válido para la ayuda determinada en campo para el grupo de pago de herbáceos.

Superficie de cultivo válido para la ayuda determinada en campo tras el ajuste con la superficie comprometida admisible para el resto de grupos de pago

* Ayuda cofinanciada a través del Plan de Reestructuración del Tabaco de Andalucía contemplado en el Programa de Desarrollo Rural de Andalucía (2007-2013)

<u>APELLIDOS Y NOMBRE / RAZÓN SOCIAL</u>	<u>NIF</u>	<u>EXPEDIENTE</u>	<u>ANUALIDAD DE PAGO</u>
GUIJO GARCIA ISABEL	75698066Y	3028170	7ª

Resumen de superficies

<u>GRUPO DE PAGO</u>	<u>SUPERFICIE (Hectáreas)</u>				<u>% Sobredeclaración (1)</u>
	<u>Declarada admisible</u>	<u>Comprometida</u>	<u>Declarada Reducida(3)</u>	<u>Resuelta</u>	
OLIVAR EN PENDIENTE	40,88		40,48	40,48	0,00
TOTAL	40,88	40,53	40,48	40,48	

% PENALIZACIÓN**IMPORTE (Euros)**

<u>Admisibilidad (2)</u>	<u>Presentación tardía</u>	<u>Omisión declaración</u>	<u>Condicionalidad</u>		<u>Calculado(4)</u>	<u>FEADER(EJE2)</u>	<u>MAGRAMA</u>	<u>CAPDER</u>	<u>Total</u>
0,00	0,00	0,00	0,00	Pago realizado		7.340,96	672,62	1.162,62	9.176,20
				A pagar		3.454,57	316,52	547,12	4.318,21
				TOTAL	13.494,41	10.795,53	989,14	1.709,74	13.494,41

RECINTOS

<u>REFERENCIA SIGPAC</u>	<u>CULTIVO</u>	<u>S/R</u>	<u>CONV.</u>	<u>GRUPO PAGO</u>	<u>SUPERFICIE (Hectáreas)</u>				
					<u>Declarada admisible</u>	<u>Conv. SIGPAC</u>	<u>Control C.(5)</u>	<u>Determinada</u>	<u>Certificada</u>
14-054-044-00095-001	101000	S	NO	OLIVAR EN PENDIENTE	22,06	22,05		22,05	22,06
14-054-044-00095-006	101000	S		OLIVAR EN PENDIENTE	0,02	0,02		0,02	0,00
14-054-044-00096-003	101000	S	NO	OLIVAR EN PENDIENTE	0,01			0,01	0,01
14-054-044-00096-004	101000	S	NO	OLIVAR EN PENDIENTE	0,88			0,87	0,88
14-054-044-00105-002	101000	S	NO	OLIVAR EN PENDIENTE	7,74			7,71	7,74
14-054-044-00105-003	101000	S	NO	OLIVAR EN PENDIENTE	0,05			0,03	0,05
14-054-044-00105-004	101000	S	NO	OLIVAR EN PENDIENTE	0,05			0,03	0,05
14-054-044-00106-001	101000	S	NO	OLIVAR EN PENDIENTE	1,94			1,94	2,00
14-054-044-00107-001	101000	S	NO	OLIVAR EN PENDIENTE	3,44			3,17	3,47
14-054-044-00108-001	101000	S	NO	OLIVAR EN PENDIENTE	2,00			1,99	2,00
14-054-044-00109-001	101000	S	NO	OLIVAR EN PENDIENTE	2,69			2,66	2,76

INCIDENCIA DESCRIPCIÓN

73103 El recinto declarado no cumple con las normas de producción ecológica (compromiso anexo 1, Orden 24 marzo 2011)
 Recinto:14-054-044-00095-006 Cultivo:101000 OLIVAR-SIN VARIEDAD Secano



1. Reducciones previstas por sobredeclaración, artículo 16 del Reglamento (UE) nº 65/2011

2. Resolución de 3 de agosto de 2012 de la Dirección General de Fondos Agrarios (BOJA nº 159, 14 de agosto de 2012)

3. Superficie declarada admisible tras el ajuste con la conversión SIGPAC para el grupo de pago de herbáceos.

Menor valor entre la superficie declarada admisible tras el ajuste con la conversión SIGPAC y la comprometida admisible para el resto de grupos de pago

4. Se calcula sobre la superficie declarada reducida

5. Superficie de cultivo válido para la ayuda determinada en campo para el grupo de pago de herbáceos.

Superficie de cultivo válido para la ayuda determinada en campo tras el ajuste con la superficie comprometida admisible para el resto de grupos de pago

* Ayuda cofinanciada a través del Plan de Reestructuración del Tabaco de Andalucía contemplado en el Programa de Desarrollo Rural de Andalucía (2007-2013)

<u>APELLIDOS Y NOMBRE / RAZÓN SOCIAL</u>	<u>NIF</u>	<u>EXPEDIENTE</u>	<u>ANUALIDAD DE PAGO</u>
GUIJO REDONDO JOSE RAFAEL	75699159H	3000683	7ª

Resumen de superficies

<u>GRUPO DE PAGO</u>	<u>SUPERFICIE (Hectáreas)</u>				<u>% Sobredeclaración (1)</u>
	<u>Declarada admisible</u>	<u>Comprometida</u>	<u>Declarada Reducida(3)</u>	<u>Resuelta</u>	
OLIVAR EN PENDIENTE	1,52		1,51	1,51	0,00
TOTAL	1,52	1,60	1,51	1,51	

% PENALIZACIÓN**IMPORTE (Euros)**

<u>Admisibilidad (2)</u>	<u>Presentación tardía</u>	<u>Omisión declaración</u>	<u>Condicionalidad</u>		<u>Calculado(4)</u>	<u>FEADER(EJE2)</u>	<u>MAGRAMA</u>	<u>CAPDER</u>	<u>Total</u>
0,00	0,00	0,00	0,00	Pago realizado		273,84	25,09	43,36	342,29
				A pagar		128,86	11,81	20,41	161,08
				TOTAL	503,37	402,70	36,90	63,77	503,37

RECINTOS

<u>REFERENCIA SIGPAC</u>	<u>CULTIVO S/R</u>	<u>CONV.</u>	<u>GRUPO PAGO</u>	<u>SUPERFICIE (Hectáreas)</u>				
				<u>Declarada admisible</u>	<u>Conv. SIGPAC</u>	<u>Control C.(5)</u>	<u>Determinada Certificada</u>	
14-054-056-00101-001	101000 S	NO	OLIVAR EN PENDIENTE	1,36			1,36	1,52
14-054-056-00101-004	101000 S	NO	OLIVAR EN PENDIENTE	0,01			0,01	0,01
14-054-056-00102-003	101000 S	NO	OLIVAR EN PENDIENTE	0,12			0,12	0,16
14-054-058-00224-001	101000 S	NO	OLIVAR EN PENDIENTE	0,03			0,02	0,03

<u>APELLIDOS Y NOMBRE / RAZÓN SOCIAL</u>	<u>NIF</u>	<u>EXPEDIENTE</u>	<u>ANUALIDAD DE PAGO</u>
GUTIERREZ RUIZ ISABEL	30175294F	3032088	4ª

Resumen de superficies

<u>GRUPO DE PAGO</u>	<u>SUPERFICIE (Hectáreas)</u>				<u>% Sobredeclaración (1)</u>
	<u>Declarada admisible</u>	<u>Comprometida</u>	<u>Declarada Reducida(3)</u>	<u>Resuelta</u>	
OLIVAR EN PENDIENTE	15,27		15,19	15,19	0,00
TOTAL	15,27	15,36	15,19	15,19	

% PENALIZACIÓN**IMPORTE (Euros)**

<u>Admisibilidad (2)</u>	<u>Presentación tardía</u>	<u>Omisión declaración</u>	<u>Condicionalidad</u>		<u>Calculado(4)</u>	<u>FEADER(EJE2)</u>	<u>MAGRAMA</u>	<u>CAPDER</u>	<u>Total</u>
0,00	0,00	0,00	0,00	Pago realizado		2.754,67	252,40	436,27	3.443,34
				A pagar		1.296,32	118,78	205,30	1.620,40
				TOTAL	5.063,74	4.050,99	371,18	641,57	5.063,74

RECINTOS

<u>REFERENCIA SIGPAC</u>	<u>CULTIVO S/R</u>	<u>CONV.</u>	<u>GRUPO PAGO</u>	<u>SUPERFICIE (Hectáreas)</u>				
				<u>Declarada admisible</u>	<u>Conv. SIGPAC</u>	<u>Control C.(5)</u>	<u>Determinada Certificada</u>	
14-069-049-00005-001	101000 S	NO	OLIVAR EN PENDIENTE	0,05			0,05	0,05
14-069-051-00038-005	101000 S	NO	OLIVAR EN PENDIENTE	13,64			13,64	13,73
14-069-051-00038-008	101000 S	NO	OLIVAR EN PENDIENTE	1,50			1,50	1,58

INCIDENCIA DESCRIPCIÓN

73106 Recinto declarado no comprometido
 Recinto:14-069-049-00005-011 Cultivo:101000 OLIVAR-SIN VARIEDAD Secano
 Recinto:14-069-049-00006-002 Cultivo:101000 OLIVAR-SIN VARIEDAD Secano

1. Reducciones previstas por sobredeclaración, artículo 16 del Reglamento (UE) nº 65/2011

2. Resolución de 3 de agosto de 2012 de la Dirección General de Fondos Agrarios (BOJA nº 159, 14 de agosto de 2012)

3. Superficie declarada admisible tras el ajuste con la conversión SIGPAC para el grupo de pago de herbáceos.

4. Menor valor entre la superficie declarada admisible tras el ajuste con la conversión SIGPAC y la comprometida admisible para el resto de grupos de pago

5. Se calcula sobre la superficie declarada reducida

6. Superficie de cultivo válido para la ayuda determinada en campo para el grupo de pago de herbáceos.

7. Superficie de cultivo válido para la ayuda determinada en campo tras el ajuste con la superficie comprometida admisible para el resto de grupos de pago

* Ayuda cofinanciada a través del Plan de Reestructuración del Tabaco de Andalucía contemplado en el Programa de Desarrollo Rural de Andalucía (2007-2013)

<u>APELLIDOS Y NOMBRE / RAZÓN SOCIAL</u>	<u>NIF</u>	<u>EXPEDIENTE</u>	<u>ANUALIDAD DE PAGO</u>
HDROS JOSE FELIX FDEZ-ARROYO	E23435340	3019117	4ª

Resumen de superficies

<u>GRUPO DE PAGO</u>	<u>SUPERFICIE (Hectáreas)</u>				<u>% Sobredeclaración (1)</u>
	<u>Declarada admisible</u>	<u>Comprometida</u>	<u>Declarada Reducida(3)</u>	<u>Resuelta</u>	
OLIVAR EN PENDIENTE	54,56		54,56	54,56	0,00
TOTAL	54,56	54,56	54,56	54,56	

% PENALIZACIÓN**IMPORTE (Euros)**

<u>Admisibilidad (2)</u>	<u>Presentación tardía</u>	<u>Omisión declaración</u>	<u>Condicionalidad</u>		<u>Calculado(4)</u>	<u>FEADER(EJE2)</u>	<u>MAGRAMA</u>	<u>CAPDER</u>	<u>Total</u>
0,00	0,00	0,00	0,00	Pago realizado		9.563,56	876,26	1.514,63	11.954,45
				A pagar		4.500,50	412,36	712,76	5.625,62
				TOTAL	17.580,07	14.064,06	1.288,62	2.227,39	17.580,07

RECINTOS

<u>REFERENCIA SIGPAC</u>	<u>CULTIVO S/R</u>	<u>CONV.</u>	<u>GRUPO PAGO</u>	<u>Declarada admisible</u>	<u>SUPERFICIE (Hectáreas)</u>	<u>Conv. SIGPAC</u>	<u>Control C.(5)</u>	<u>Determinada</u>	<u>Certificada</u>
14-043-025-00070-002	101000	S	SI	OLIVAR EN PENDIENTE	0,06			0,06	0,06
14-043-025-00070-009	101000	S	SI	OLIVAR EN PENDIENTE	0,07			0,07	0,07
14-043-025-00072-001	101000	S	SI	OLIVAR EN PENDIENTE	0,03			0,03	0,03
14-043-025-00072-002	101000	S	SI	OLIVAR EN PENDIENTE	54,40			54,40	54,40

<u>APELLIDOS Y NOMBRE / RAZÓN SOCIAL</u>	<u>NIF</u>	<u>EXPEDIENTE</u>	<u>ANUALIDAD DE PAGO</u>
HENARES PRADOS VICENTE	52489873D	3025714	4ª

Resumen de superficies

<u>GRUPO DE PAGO</u>	<u>SUPERFICIE (Hectáreas)</u>				<u>% Sobredeclaración (1)</u>
	<u>Declarada admisible</u>	<u>Comprometida</u>	<u>Declarada Reducida(3)</u>	<u>Resuelta</u>	
OLIVAR EN PENDIENTE	4,23		3,95	3,95	0,00
TOTAL	4,23	3,95	3,95	3,95	

% PENALIZACIÓN**IMPORTE (Euros)**

<u>Admisibilidad (2)</u>	<u>Presentación tardía</u>	<u>Omisión declaración</u>	<u>Condicionalidad</u>		<u>Calculado(4)</u>	<u>FEADER(EJE2)</u>	<u>MAGRAMA</u>	<u>CAPDER</u>	<u>Total</u>
20,00	0,00	0,00	0,00	Pago realizado		573,06	52,51	90,75	716,32
				A pagar		269,68	24,71	42,71	337,10
				TOTAL	1.316,77	842,74	77,22	133,46	1.053,42

RECINTOS

<u>REFERENCIA SIGPAC</u>	<u>CULTIVO S/R</u>	<u>CONV.</u>	<u>GRUPO PAGO</u>	<u>Declarada admisible</u>	<u>SUPERFICIE (Hectáreas)</u>	<u>Conv. SIGPAC</u>	<u>Control C.(5)</u>	<u>Determinada</u>	<u>Certificada</u>
14-013-023-00100-001	101000	S	NO	OLIVAR EN PENDIENTE	1,91			1,71	1,60
14-013-023-00101-001	101000	S	NO	OLIVAR EN PENDIENTE	2,32			2,24	2,34

INCIDENCIA DESCRIPCIÓN

73104 Recinto declarado que no cumple en su totalidad con las normas de producción ecológica (compromiso anexo 1, Orden 24 marzo 2011)
 Recinto:14-013-023-00100-001 Cultivo:101000 OLIVAR-SIN VARIEDAD Secano Sup. Declarada:1,91 Sup. Certificada:1,6

<u>Id. Com</u>	<u>Compromiso</u>	<u>% admisibilidad</u>
C1_03	Cumplir con las normas de producción establecidas en el Reglamento (CE) nº 834/2007, del Consejo, de 28 de junio de 2007, que regula la producción ecológica.	20,00

1. Reducciones previstas por sobredeclaración, artículo 16 del Reglamento (UE) nº 65/2011

2. Resolución de 3 de agosto de 2012 de la Dirección General de Fondos Agrarios (BOJA nº 159, 14 de agosto de 2012)

3. Superficie declarada admisible tras el ajuste con la conversión SIGPAC para el grupo de pago de herbáceos.

4. Menor valor entre la superficie declarada admisible tras el ajuste con la conversión SIGPAC y la comprometida admisible para el resto de grupos de pago

5. Se calcula sobre la superficie declarada reducida

6. Superficie de cultivo válido para la ayuda determinada en campo para el grupo de pago de herbáceos.

7. Superficie de cultivo válido para la ayuda determinada en campo tras el ajuste con la superficie comprometida admisible para el resto de grupos de pago

* Ayuda cofinanciada a través del Plan de Reestructuración del Tabaco de Andalucía contemplado en el Programa de Desarrollo Rural de Andalucía (2007-2013)

<u>APELLIDOS Y NOMBRE / RAZÓN SOCIAL</u>	<u>NIF</u>	<u>EXPEDIENTE</u>	<u>ANUALIDAD DE PAGO</u>
HEREDEROS DE ESCOLASTICO JURADO	E14831457	3043527	4ª

Resumen de superficies

<u>GRUPO DE PAGO</u>	<u>SUPERFICIE (Hectáreas)</u>				<u>% Sobredeclaración (1)</u>
	<u>Declarada admisible</u>	<u>Comprometida</u>	<u>Declarada Reducida(3)</u>	<u>Resuelta</u>	
FRUTALES DE SECANO	4,98		4,98	4,98	0,00
TOTAL	4,98	4,98	4,98	4,98	

% PENALIZACIÓN**IMPORTE (Euros)**

<u>Admisibilidad (2)</u>	<u>Presentación tardía</u>	<u>Omisión declaración</u>	<u>Condicionalidad</u>		<u>Calculado(4)</u>	<u>FEADER(EJE2)</u>	<u>MAGRAMA</u>	<u>CAPDER</u>	<u>Total</u>
0,00	0,00	0,00	0,00	Pago realizado		300,14	27,50	47,54	375,18
				A pagar		141,24	12,94	22,37	176,55
				TOTAL	551,73	441,38	40,44	69,91	551,73

RECINTOS

<u>REFERENCIA SIGPAC</u>	<u>CULTIVO S/R</u>	<u>CONV.</u>	<u>GRUPO PAGO</u>	<u>Declarada admisible</u>	<u>SUPERFICIE (Hectáreas)</u>	<u>Conv. SIGPAC</u>	<u>Control C.(5)</u>	<u>Determinada</u>	<u>Certificada</u>
14-032-005-00013-001	135000 S	NO	FRUTALES DE SECANO	4,98				4,98	4,98

<u>APELLIDOS Y NOMBRE / RAZÓN SOCIAL</u>	<u>NIF</u>	<u>EXPEDIENTE</u>	<u>ANUALIDAD DE PAGO</u>
HEREDEROS DE FRANCISCO	E14606768	3003149	6ª

Resumen de superficies

<u>GRUPO DE PAGO</u>	<u>SUPERFICIE (Hectáreas)</u>				<u>% Sobredeclaración (1)</u>
	<u>Declarada admisible</u>	<u>Comprometida</u>	<u>Declarada Reducida(3)</u>	<u>Resuelta</u>	
CITRICOS	0,88		0,88	0,88	0,00
TOTAL	0,88	0,88	0,88	0,88	

% PENALIZACIÓN**IMPORTE (Euros)**

<u>Admisibilidad (2)</u>	<u>Presentación tardía</u>	<u>Omisión declaración</u>	<u>Condicionalidad</u>		<u>Calculado(4)</u>	<u>FEADER(EJE2)</u>	<u>MAGRAMA</u>	<u>CAPDER</u>	<u>Total</u>
0,00	0,00	0,00	0,00	Pago realizado		219,91	20,15	34,82	274,88
				A pagar		103,49	9,48	16,39	129,36
				TOTAL	404,24	323,40	29,63	51,21	404,24

RECINTOS

<u>REFERENCIA SIGPAC</u>	<u>CULTIVO S/R</u>	<u>CONV.</u>	<u>GRUPO PAGO</u>	<u>Declarada admisible</u>	<u>SUPERFICIE (Hectáreas)</u>	<u>Conv. SIGPAC</u>	<u>Control C.(5)</u>	<u>Determinada</u>	<u>Certificada</u>
14-036-045-00009-006	206000 R	NO	CITRICOS	0,88				0,88	0,88

INCIDENCIA DESCRIPCIÓN

73106 Recinto declarado no comprometido

Recinto:14-036-045-00008-002 Cultivo:169090 AJO-HORTALIZAS AIRE LIBRE Regadío

Recinto:14-036-045-00009-001 Cultivo:169090 AJO-HORTALIZAS AIRE LIBRE Regadío

73107 Superficie resuelta para el grupo de pago menor que la mínima requerida

Grupo de Pago:HORTICOLAS

73122 Recinto afectado por el requisito del cumplimiento de la superficie mínima para el grupo de pago (requisito anexo 1, Orden 24 marzo 2011)

Recinto:14-036-045-00008-002 Cultivo:169090 AJO-HORTALIZAS AIRE LIBRE Regadío Sup. Determinada:0 Sup. Declarada:11,82

Recinto:14-036-045-00009-001 Cultivo:169090 AJO-HORTALIZAS AIRE LIBRE Regadío Sup. Determinada:0 Sup. Declarada:2,82

1. Reducciones previstas por sobredeclaración, artículo 16 del Reglamento (UE) nº 65/2011

2. Resolución de 3 de agosto de 2012 de la Dirección General de Fondos Agrarios (BOJA nº 159, 14 de agosto de 2012)

3. Superficie declarada admisible tras el ajuste con la conversión SIGPAC para el grupo de pago de herbáceos.

4. Menor valor entre la superficie declarada admisible tras el ajuste con la conversión SIGPAC y la comprometida admisible para el resto de grupos de pago

5. Se calcula sobre la superficie declarada reducida

6. Superficie de cultivo válido para la ayuda determinada en campo para el grupo de pago de herbáceos.

7. Superficie de cultivo válido para la ayuda determinada en campo tras el ajuste con la superficie comprometida admisible para el resto de grupos de pago

* Ayuda cofinanciada a través del Plan de Reestructuración del Tabaco de Andalucía contemplado en el Programa de Desarrollo Rural de Andalucía (2007-2013)

<u>APellidos y nombre / RAZÓN SOCIAL</u>	<u>NIF</u>	<u>EXPEDIENTE</u>	<u>ANUALIDAD DE PAGO</u>
HERENCIA YACENTE ANTONIO	E14680987	3045273	7ª

Resumen de superficies

<u>GRUPO DE PAGO</u>	<u>SUPERFICIE (Hectáreas)</u>				<u>% Sobredeclaración (1)</u>
	<u>Declarada admisible</u>	<u>Comprometida</u>	<u>Declarada Reducida(3)</u>	<u>Resuelta</u>	
OLIVAR	0,01		0,01	0,01	0,00
OLIVAR EN PENDIENTE	27,75		27,21	27,21	0,00
TOTAL	27,76	27,52	27,22	27,22	

% PENALIZACIÓN**IMPORTE (Euros)**

<u>Admisibilidad (2)</u>	<u>Presentación tardía</u>	<u>Omisión declaración</u>	<u>Condicionalidad</u>		<u>Calculado(4)</u>	<u>FEADER(EJE2)</u>	<u>MAGRAMA</u>	<u>CAPDER</u>	<u>Total</u>
0,00	0,00	0,00	0,00	Pago realizado		4.935,80	452,24	781,71	6.169,75
				A pagar		2.322,73	212,82	367,86	2.903,41
				TOTAL		9.073,16	7.258,53	665,06	9.073,16

RECINTOS

<u>REFERENCIA SIGPAC</u>	<u>CULTIVO</u>	<u>S/R</u>	<u>CONV.</u>	<u>GRUPO PAGO</u>	<u>Declarada admisible</u>	<u>SUPERFICIE (Hectáreas)</u>		
						<u>Conv. SIGPAC</u>	<u>Control C.(5)</u>	<u>Determinada Certificada</u>
14-054-050-00052-001	101000	S	NO	OLIVAR EN PENDIENTE	0,94		0,90	0,94
14-054-050-00053-001	101000	S	NO	OLIVAR EN PENDIENTE	0,89		0,88	0,89
14-054-050-00056-001	101000	S	NO	OLIVAR EN PENDIENTE	3,64		3,64	3,64
14-054-050-00056-002	101000	S	NO	OLIVAR EN PENDIENTE	0,16		0,16	0,16
14-054-050-00056-005	101000	S	NO	OLIVAR	0,01		0,01	0,01
14-054-050-00056-006	101000	S	NO	OLIVAR EN PENDIENTE	0,04		0,04	0,04
14-054-050-00117-002	101000	S	NO	OLIVAR EN PENDIENTE	1,28		1,23	1,28
14-054-058-00005-001	101000	S	NO	OLIVAR EN PENDIENTE	2,01		2,01	2,17
14-054-058-00005-002	101000	S	NO	OLIVAR EN PENDIENTE	0,19		0,19	0,19
14-054-058-00009-001	101000	S	NO	OLIVAR EN PENDIENTE	0,10		0,07	0,10
14-054-058-00029-001	101000	S	NO	OLIVAR EN PENDIENTE	1,05		1,05	1,20
14-054-058-00029-002	101000	S	NO	OLIVAR EN PENDIENTE	0,81		0,81	0,81
14-054-058-00031-002	101000	S	NO	OLIVAR EN PENDIENTE	0,77		0,77	0,77
14-054-058-00031-003	101000	S	NO	OLIVAR EN PENDIENTE	0,09		0,09	0,09
14-054-058-00137-001	101000	S	NO	OLIVAR EN PENDIENTE	6,42		6,35	6,42
14-054-059-00046-001	101000	S	NO	OLIVAR EN PENDIENTE	9,36		9,02	9,36



1. Reducciones previstas por sobredeclaración, artículo 16 del Reglamento (UE) nº 65/2011

2. Resolución de 3 de agosto de 2012 de la Dirección General de Fondos Agrarios (BOJA nº 159, 14 de agosto de 2012)

3. Superficie declarada admisible tras el ajuste con la conversión SIGPAC para el grupo de pago de herbáceos.

Menor valor entre la superficie declarada admisible tras el ajuste con la conversión SIGPAC y la comprometida admisible para el resto de grupos de pago

4. Se calcula sobre la superficie declarada reducida

5. Superficie de cultivo válido para la ayuda determinada en campo para el grupo de pago de herbáceos.

Superficie de cultivo válido para la ayuda determinada en campo tras el ajuste con la superficie comprometida admisible para el resto de grupos de pago

* Ayuda cofinanciada a través del Plan de Reestructuración del Tabaco de Andalucía contemplado en el Programa de Desarrollo Rural de Andalucía (2007-2013)

<u>APELLIDOS Y NOMBRE / RAZÓN SOCIAL</u>	<u>NIF</u>	<u>EXPEDIENTE</u>	<u>ANUALIDAD DE PAGO</u>		
HERMANAS BAUTISTA RUBIO, SCP	J14481980	3015841	7ª		
Resumen de superficies					
GRUPO DE PAGO	SUPERFICIE (Hectáreas)				
	<u>Declarada admisible</u>	<u>Comprometida</u>	<u>Declarada Reducida(3)</u>	<u>Resuelta</u>	<u>% Sobredeclaración (1)</u>
OLIVAR EN PENDIENTE	34,07		33,18	33,18	0,00
TOTAL	34,07	33,18	33,18	33,18	

<u>% PENALIZACIÓN</u>				<u>IMPORTE (Euros)</u>					
<u>Admisibilidad (2)</u>	<u>Presentación tardía</u>	<u>Omisión declaración</u>	<u>Condicionalidad</u>	<u>Calculado(4)</u>	<u>FEADER(EJE2)</u>	<u>MAGRAMA</u>	<u>CAPDER</u>	<u>Total</u>	
0,00	0,00	0,00	0,00	A pagar	11.060,88	8.848,70	810,76	1.401,42	11.060,88

RECINTOS

<u>REFERENCIA SIGPAC</u>	<u>CULTIVO</u>	<u>S/R</u>	<u>CONV.</u>	<u>GRUPO PAGO</u>	<u>Declarada admisible</u>	<u>SUPERFICIE (Hectáreas)</u>			
						<u>Conv. SIGPAC</u>	<u>Control C.(5)</u>	<u>Determinada</u>	<u>Certificada</u>
14-054-049-00068-002	101000	S	NO	OLIVAR EN PENDIENTE	2,89			2,89	2,89
14-054-049-00068-006	101000	S	NO	OLIVAR EN PENDIENTE	2,79			2,79	2,79
14-054-058-00145-002	101000	S	NO	OLIVAR EN PENDIENTE	0,19			0,18	0,19
14-054-058-00145-003	101000	S	NO	OLIVAR EN PENDIENTE	1,24			1,08	1,24
14-054-058-00146-001	101000	S	NO	OLIVAR EN PENDIENTE	1,78			1,78	1,78
14-054-059-00020-002	101000	S	NO	OLIVAR EN PENDIENTE	6,43	6,41		6,41	6,43
14-054-059-00020-007	101000	S	NO	OLIVAR EN PENDIENTE	0,04	0,04		0,04	0,04
14-054-059-00021-001	101000	S	NO	OLIVAR EN PENDIENTE	8,01			7,91	8,01
14-054-059-00024-001	101000	S	NO	OLIVAR EN PENDIENTE	2,34			2,29	2,34
14-054-059-00025-003	101000	S	NO	OLIVAR EN PENDIENTE	3,45	3,26		3,26	3,45
14-054-059-00032-002	101000	S	NO	OLIVAR EN PENDIENTE	4,89			4,89	4,89
14-054-059-00032-005	101000	S	NO	OLIVAR EN PENDIENTE	0,02			0,02	0,02



1. Reducciones previstas por sobredeclaración, artículo 16 del Reglamento (UE) nº 65/2011

2. Resolución de 3 de agosto de 2012 de la Dirección General de Fondos Agrarios (BOJA nº 159, 14 de agosto de 2012)

3. Superficie declarada admisible tras el ajuste con la conversión SIGPAC para el grupo de pago de herbáceos.

Menor valor entre la superficie declarada admisible tras el ajuste con la conversión SIGPAC y la comprometida admisible para el resto de grupos de pago

4. Se calcula sobre la superficie declarada reducida

5. Superficie de cultivo válido para la ayuda determinada en campo para el grupo de pago de herbáceos.

Superficie de cultivo válido para la ayuda determinada en campo tras el ajuste con la superficie comprometida admisible para el resto de grupos de pago

* Ayuda cofinanciada a través del Plan de Reestructuración del Tabaco de Andalucía contemplado en el Programa de Desarrollo Rural de Andalucía (2007-2013)

<u>APELLIDOS Y NOMBRE / RAZÓN SOCIAL</u>	<u>NIF</u>	<u>EXPEDIENTE</u>	<u>ANUALIDAD DE PAGO</u>		
HERMANAS PEDRAJAS, CB	E14663991	3036805	4ª		
Resumen de superficies					
GRUPO DE PAGO	SUPERFICIE (Hectáreas)				
	<u>Declarada admisible</u>	<u>Comprometida</u>	<u>Declarada Reducida(3)</u>	<u>Resuelta</u>	<u>% Sobredeclaración (1)</u>
OLIVAR EN PENDIENTE	43,16		43,16	43,16	0,00
TOTAL	43,16	43,32	43,16	43,16	

<u>% PENALIZACIÓN</u>				<u>IMPORTE (Euros)</u>				
<u>Admisibilidad (2)</u>	<u>Presentación tardía</u>	<u>Omisión declaración</u>	<u>Condicionalidad</u>	<u>Calculado(4)</u>	<u>FEADER(EJE2)</u>	<u>MAGRAMA</u>	<u>CAPDER</u>	<u>Total</u>
10,00	0,00	0,00	0,00	Pago realizado	7.044,28	645,43	1.115,64	8.805,35
				A pagar	3.314,95	303,73	525,01	4.143,69
TOTAL				14.387,82	10.359,23	949,16	1.640,65	12.949,04

<u>REFERENCIA SIGPAC</u>	<u>CULTIVO</u>	<u>S/R</u>	<u>CONV.</u>	<u>GRUPO PAGO</u>	<u>SUPERFICIE (Hectáreas)</u>			
					<u>Declarada admisible</u>	<u>Conv. SIGPAC</u>	<u>Control C.(5)</u>	<u>Determinada Certificada</u>
14-047-001-00044-001	101000	S	NO	OLIVAR EN PENDIENTE	8,17	8,17	8,17	8,17
14-047-002-00002-004	101000	S	NO	OLIVAR EN PENDIENTE	7,50		7,50	7,50
14-047-002-00004-001	101000	S	NO	OLIVAR EN PENDIENTE	2,20		2,20	2,20
14-047-002-00031-001	101000	S	NO	OLIVAR EN PENDIENTE	2,00		2,00	2,00
14-047-002-00032-001	101000	S	NO	OLIVAR EN PENDIENTE	1,10		1,10	1,10
14-047-002-00035-001	101000	S	NO	OLIVAR EN PENDIENTE	4,23		4,23	4,23
14-047-002-00036-002	101000	S	NO	OLIVAR EN PENDIENTE	1,06		1,06	1,06
14-047-002-00070-002	101000	S	NO	OLIVAR EN PENDIENTE	5,19	5,19	5,19	5,19
14-047-002-00070-003	101000	S		OLIVAR EN PENDIENTE	1,60	1,60	1,60	0,00
14-047-002-00070-006	101000	S		OLIVAR EN PENDIENTE	0,82	0,82	0,82	0,00
14-047-003-00008-001	101000	S	NO	OLIVAR EN PENDIENTE	3,12		3,12	3,12
14-047-003-00009-001	101000	S	NO	OLIVAR EN PENDIENTE	1,86	1,86	1,86	1,86
14-047-003-00009-006	101000	S		OLIVAR EN PENDIENTE	0,59	0,59	0,59	0,00
14-047-003-00010-002	101000	S	NO	OLIVAR EN PENDIENTE	1,85		1,85	1,85
14-054-056-00063-004	101000	S	NO	OLIVAR EN PENDIENTE	1,87		1,87	1,87

INCIDENCIA DESCRIPCIÓN

73103 El recinto declarado no cumple con las normas de producción ecológica (compromiso anexo 1, Orden 24 marzo 2011)

Recinto:14-047-002-00070-003 Cultivo:101000 OLIVAR-SIN VARIEDAD Secano

Recinto:14-047-002-00070-006 Cultivo:101000 OLIVAR-SIN VARIEDAD Secano

Recinto:14-047-003-00009-006 Cultivo:101000 OLIVAR-SIN VARIEDAD Secano

<u>Id. Com</u>	<u>Compromiso</u>	<u>% admisibilidad</u>
C1_03	Cumplir con las normas de producción establecidas en el Reglamento (CE) nº 834/2007, del Consejo, de 28 de junio de 2007, que regula la producción ecológica.	10,00



1. Reducciones previstas por sobredeclaración, artículo 16 del Reglamento (UE) nº 65/2011

2. Resolución de 3 de agosto de 2012 de la Dirección General de Fondos Agrarios (BOJA nº 159, 14 de agosto de 2012)

3. Superficie declarada admisible tras el ajuste con la conversión SIGPAC para el grupo de pago de herbáceos.

Menor valor entre la superficie declarada admisible tras el ajuste con la conversión SIGPAC y la comprometida admisible para el resto de grupos de pago

4. Se calcula sobre la superficie declarada reducida

5. Superficie de cultivo válido para la ayuda determinada en campo para el grupo de pago de herbáceos.

Superficie de cultivo válido para la ayuda determinada en campo tras el ajuste con la superficie comprometida admisible para el resto de grupos de pago

* Ayuda cofinanciada a través del Plan de Reestructuración del Tabaco de Andalucía contemplado en el Programa de Desarrollo Rural de Andalucía (2007-2013)

<u>APellidos y nombre / Razón social</u>	<u>NIF</u>	<u>EXPEDIENTE</u>	<u>ANUALIDAD DE PAGO</u>
HERMANAS RODRIGUEZ MADRID C.B.	E14666515	3027776	6ª

Resumen de superficies

<u>GRUPO DE PAGO</u>	<u>SUPERFICIE (Hectáreas)</u>				<u>% Sobredeclaración (1)</u>
	<u>Declarada admisible</u>	<u>Comprometida</u>	<u>Declarada Reducida(3)</u>	<u>Resuelta</u>	
OLIVAR EN PENDIENTE	4,00		3,77	3,77	0,00
TOTAL	4,00	3,77	3,77	3,77	

% PENALIZACIÓN**IMPORTE (Euros)**

<u>Admisibilidad (2)</u>	<u>Presentación tardía</u>	<u>Omisión declaración</u>	<u>Condicionalidad</u>		<u>Calculado(4)</u>	<u>FEADER(EJE2)</u>	<u>MAGRAMA</u>	<u>CAPDER</u>	<u>Total</u>
0,00	0,00	0,00	0,00	Pago realizado		683,69	62,64	108,27	854,60
				A pagar		321,74	29,48	50,95	402,17
				TOTAL	1.256,77	1.005,43	92,12	159,22	1.256,77

RECINTOS

<u>REFERENCIA SIGPAC</u>	<u>CULTIVO</u>	<u>S/R</u>	<u>CONV.</u>	<u>GRUPO PAGO</u>	<u>Declarada admisible</u>	<u>SUPERFICIE (Hectáreas)</u>	<u>Conv. SIGPAC</u>	<u>Control C.(5)</u>	<u>Determinada</u>	<u>Certificada</u>
14-029-098-00105-001	101000	S	NO	OLIVAR EN PENDIENTE	4,00			3,77		4,01

<u>APellidos y nombre / Razón social</u>	<u>NIF</u>	<u>EXPEDIENTE</u>	<u>ANUALIDAD DE PAGO</u>
HERMANAS SILES AJAMIL C.B	E18889493	3027325	6ª

Resumen de superficies

<u>GRUPO DE PAGO</u>	<u>SUPERFICIE (Hectáreas)</u>				<u>% Sobredeclaración (1)</u>
	<u>Declarada admisible</u>	<u>Comprometida</u>	<u>Declarada Reducida(3)</u>	<u>Resuelta</u>	
OLIVAR EN PENDIENTE	8,33		8,12	8,12	0,00
TOTAL	8,33	8,12	8,12	8,12	

% PENALIZACIÓN**IMPORTE (Euros)**

<u>Admisibilidad (2)</u>	<u>Presentación tardía</u>	<u>Omisión declaración</u>	<u>Condicionalidad</u>		<u>Calculado(4)</u>	<u>FEADER(EJE2)</u>	<u>MAGRAMA</u>	<u>CAPDER</u>	<u>Total</u>
0,00	0,00	0,00	0,00	Pago realizado		1.472,54	134,92	233,22	1.840,68
				A pagar		692,96	63,49	109,75	866,20
				TOTAL	2.706,88	2.165,50	198,41	342,97	2.706,88

RECINTOS

<u>REFERENCIA SIGPAC</u>	<u>CULTIVO</u>	<u>S/R</u>	<u>CONV.</u>	<u>GRUPO PAGO</u>	<u>Declarada admisible</u>	<u>SUPERFICIE (Hectáreas)</u>	<u>Conv. SIGPAC</u>	<u>Control C.(5)</u>	<u>Determinada</u>	<u>Certificada</u>
14-053-003-00053-002	101000	S	NO	OLIVAR EN PENDIENTE	5,57			5,55		5,57
14-053-003-00057-001	101000	S	NO	OLIVAR EN PENDIENTE	2,76			2,57		2,76



1. Reducciones previstas por sobredeclaración, artículo 16 del Reglamento (UE) nº 65/2011

2. Resolución de 3 de agosto de 2012 de la Dirección General de Fondos Agrarios (BOJA nº 159, 14 de agosto de 2012)

3. Superficie declarada admisible tras el ajuste con la conversión SIGPAC para el grupo de pago de herbáceos.

4. Menor valor entre la superficie declarada admisible tras el ajuste con la conversión SIGPAC y la comprometida admisible para el resto de grupos de pago

5. Se calcula sobre la superficie declarada reducida

6. Superficie de cultivo válido para la ayuda determinada en campo para el grupo de pago de herbáceos.

7. Superficie de cultivo válido para la ayuda determinada en campo tras el ajuste con la superficie comprometida admisible para el resto de grupos de pago

* Ayuda cofinanciada a través del Plan de Reestructuración del Tabaco de Andalucía contemplado en el Programa de Desarrollo Rural de Andalucía (2007-2013)

<u>APellidos y nombre / Razón social</u>	<u>NIF</u>	<u>EXPEDIENTE</u>	<u>ANUALIDAD DE PAGO</u>
HERMANOS CABRERA CALERO, SCP	J14402184	3032345	7ª

Resumen de superficies

<u>GRUPO DE PAGO</u>	<u>SUPERFICIE (Hectáreas)</u>				<u>% Sobredeclaración (1)</u>
	<u>Declarada admisible</u>	<u>Comprometida</u>	<u>Declarada Reducida(3)</u>	<u>Resuelta</u>	
OLIVAR EN PENDIENTE	30,32		30,21	30,21	0,00
TOTAL	30,32	30,52	30,21	30,21	

% PENALIZACIÓN**IMPORTE (Euros)**

<u>Admisibilidad (2)</u>	<u>Presentación tardía</u>	<u>Omisión declaración</u>	<u>Condicionalidad</u>		<u>Calculado(4)</u>	<u>FEADER(EJE2)</u>	<u>MAGRAMA</u>	<u>CAPDER</u>	<u>Total</u>
0,00	0,00	0,00	0,00	Pago realizado		5.478,52	501,97	867,66	6.848,15
				A pagar		2.578,13	236,22	408,31	3.222,66
				TOTAL	10.070,81	8.056,65	738,19	1.275,97	10.070,81

RECINTOS

<u>REFERENCIA SIGPAC</u>	<u>CULTIVO S/R</u>	<u>CONV.</u>	<u>GRUPO PAGO</u>	<u>SUPERFICIE (Hectáreas)</u>			
				<u>Declarada admisible</u>	<u>Conv. SIGPAC</u>	<u>Control C.(5)</u>	<u>Determinada Certificada</u>
14-054-048-00025-001	101000 S	NO	OLIVAR EN PENDIENTE	7,39			7,39
14-054-048-00025-002	101000 S	NO	OLIVAR EN PENDIENTE	0,02			0,02
14-054-048-00025-009	101000 S	NO	OLIVAR EN PENDIENTE	20,68			20,57
14-054-048-00025-031	101000 S	NO	OLIVAR EN PENDIENTE	0,01			0,01
14-054-048-00025-032	101000 S	NO	OLIVAR EN PENDIENTE	1,54			1,54
14-054-048-00025-033	101000 S	NO	OLIVAR EN PENDIENTE	0,63			0,63
14-054-048-00025-045	101000 S		OLIVAR EN PENDIENTE	0,01			0,01
14-054-048-00025-046	101000 S		OLIVAR EN PENDIENTE	0,01			0,01
14-054-048-00025-048	101000 S		OLIVAR EN PENDIENTE	0,03			0,03

INCIDENCIA DESCRIPCIÓN

73103 El recinto declarado no cumple con las normas de producción ecológica (compromiso anexo 1, Orden 24 marzo 2011)

Recinto:14-054-048-00025-045 Cultivo:101000 OLIVAR-SIN VARIEDAD Secano

Recinto:14-054-048-00025-046 Cultivo:101000 OLIVAR-SIN VARIEDAD Secano

Recinto:14-054-048-00025-048 Cultivo:101000 OLIVAR-SIN VARIEDAD Secano

<u>APellidos y nombre / Razón social</u>	<u>NIF</u>	<u>EXPEDIENTE</u>	<u>ANUALIDAD DE PAGO</u>
HERMANOS CARDADOR Y MUÑOZ, SCP	J14629513	3037800	7ª

Resumen de superficies

<u>GRUPO DE PAGO</u>	<u>SUPERFICIE (Hectáreas)</u>				<u>% Sobredeclaración (1)</u>
	<u>Declarada admisible</u>	<u>Comprometida</u>	<u>Declarada Reducida(3)</u>	<u>Resuelta</u>	
OLIVAR EN PENDIENTE	15,46		15,06	15,06	0,00
TOTAL	15,46	15,06	15,06	15,06	

% PENALIZACIÓN**IMPORTE (Euros)**

<u>Admisibilidad (2)</u>	<u>Presentación tardía</u>	<u>Omisión declaración</u>	<u>Condicionalidad</u>		<u>Calculado(4)</u>	<u>FEADER(EJE2)</u>	<u>MAGRAMA</u>	<u>CAPDER</u>	<u>Total</u>
0,00	0,00	0,00	0,00	A pagar	5.020,40	4.016,32	368,00	636,08	5.020,40

RECINTOS

<u>REFERENCIA SIGPAC</u>	<u>CULTIVO S/R</u>	<u>CONV.</u>	<u>GRUPO PAGO</u>	<u>SUPERFICIE (Hectáreas)</u>			
				<u>Declarada admisible</u>	<u>Conv. SIGPAC</u>	<u>Control C.(5)</u>	<u>Determinada Certificada</u>
14-054-055-00106-003	101000 S	NO	OLIVAR EN PENDIENTE	12,22		12,10	12,10
14-054-055-00109-001	101000 S	NO	OLIVAR EN PENDIENTE	2,90			2,82
14-054-055-00110-001	101000 S	NO	OLIVAR EN PENDIENTE	0,34			0,33

1. Reducciones previstas por sobredeclaración, artículo 16 del Reglamento (UE) nº 65/2011

2. Resolución de 3 de agosto de 2012 de la Dirección General de Fondos Agrarios (BOJA nº 159, 14 de agosto de 2012)

3. Superficie declarada admisible tras el ajuste con la conversión SIGPAC para el grupo de pago de herbáceos.

Menor valor entre la superficie declarada admisible tras el ajuste con la conversión SIGPAC y la comprometida admisible para el resto de grupos de pago

4. Se calcula sobre la superficie declarada reducida

5. Superficie de cultivo válido para la ayuda determinada en campo para el grupo de pago de herbáceos.

Superficie de cultivo válido para la ayuda determinada en campo tras el ajuste con la superficie comprometida admisible para el resto de grupos de pago

* Ayuda cofinanciada a través del Plan de Reestructuración del Tabaco de Andalucía contemplado en el Programa de Desarrollo Rural de Andalucía (2007-2013)

<u>APELLIDOS Y NOMBRE / RAZÓN SOCIAL</u>	<u>NIF</u>	<u>EXPEDIENTE</u>	<u>ANUALIDAD DE PAGO</u>
HERMANOS CARPIO FERNANDEZ, CB	E14537476	3008368	7ª

Resumen de superficies

<u>GRUPO DE PAGO</u>	<u>SUPERFICIE (Hectáreas)</u>				<u>% Sobredeclaración (1)</u>
	<u>Declarada admisible</u>	<u>Comprometida</u>	<u>Declarada Reducida(3)</u>	<u>Resuelta</u>	
OLIVAR EN PENDIENTE	10,65		10,30	10,30	0,00
TOTAL	10,65	10,30	10,30	10,30	

% PENALIZACIÓN**IMPORTE (Euros)**

<u>Admisibilidad (2)</u>	<u>Presentación tardía</u>	<u>Omisión declaración</u>	<u>Condicionalidad</u>		<u>Calculado(4)</u>	<u>FEADER(EJE2)</u>	<u>MAGRAMA</u>	<u>CAPDER</u>	<u>Total</u>
0,00	0,00	0,00	0,00	Pago realizado		1.867,89	171,14	295,82	2.334,85
				A pagar		879,01	80,54	139,21	1.098,76
				TOTAL	3.433,61	2.746,90	251,68	435,03	3.433,61

RECINTOS

<u>REFERENCIA SIGPAC</u>	<u>CULTIVO</u>	<u>S/R</u>	<u>CONV.</u>	<u>GRUPO PAGO</u>	<u>Declarada admisible</u>	<u>SUPERFICIE (Hectáreas)</u>		
					<u>Conv. SIGPAC</u>	<u>Control C.(5)</u>	<u>Determinada</u>	<u>Certificada</u>
14-054-054-00148-001	101000	S	NO	OLIVAR EN PENDIENTE	1,90		1,68	1,90
14-054-054-00163-001	101000	S	NO	OLIVAR EN PENDIENTE	0,75		0,75	0,75
14-054-054-00163-002	101000	S	NO	OLIVAR EN PENDIENTE	0,60		0,60	0,60
14-054-054-00165-001	101000	S	NO	OLIVAR EN PENDIENTE	0,23		0,23	0,23
14-054-054-00165-002	101000	S	NO	OLIVAR EN PENDIENTE	0,03		0,03	0,03
14-054-054-00168-001	101000	S	NO	OLIVAR EN PENDIENTE	1,55		1,55	1,55
14-054-054-00168-002	101000	S	NO	OLIVAR EN PENDIENTE	0,11		0,11	0,11
14-054-054-00169-001	101000	S	NO	OLIVAR EN PENDIENTE	0,31		0,31	0,31
14-054-054-00169-002	101000	S	NO	OLIVAR EN PENDIENTE	0,06		0,06	0,06
14-054-054-00170-001	101000	S	NO	OLIVAR EN PENDIENTE	0,28		0,27	0,28
14-054-054-00171-001	101000	S	NO	OLIVAR EN PENDIENTE	0,15		0,15	0,15
14-054-054-00173-001	101000	S	NO	OLIVAR EN PENDIENTE	3,14		3,14	3,14
14-054-054-00173-008	101000	S	NO	OLIVAR EN PENDIENTE	0,01		0,01	0,01
14-054-054-00174-002	101000	S	NO	OLIVAR EN PENDIENTE	0,53		0,53	0,53
14-054-054-00180-001	101000	S	NO	OLIVAR EN PENDIENTE	1,00		1,00	1,00



1. Reducciones previstas por sobredeclaración, artículo 16 del Reglamento (UE) nº 65/2011

2. Resolución de 3 de agosto de 2012 de la Dirección General de Fondos Agrarios (BOJA nº 159, 14 de agosto de 2012)

3. Superficie declarada admisible tras el ajuste con la conversión SIGPAC para el grupo de pago de herbáceos.

Menor valor entre la superficie declarada admisible tras el ajuste con la conversión SIGPAC y la comprometida admisible para el resto de grupos de pago

4. Se calcula sobre la superficie declarada reducida

5. Superficie de cultivo válido para la ayuda determinada en campo para el grupo de pago de herbáceos.

Superficie de cultivo válido para la ayuda determinada en campo tras el ajuste con la superficie comprometida admisible para el resto de grupos de pago

* Ayuda cofinanciada a través del Plan de Reestructuración del Tabaco de Andalucía contemplado en el Programa de Desarrollo Rural de Andalucía (2007-2013)

<u>APELLIDOS Y NOMBRE / RAZÓN SOCIAL</u>	<u>NIF</u>	<u>EXPEDIENTE</u>	<u>ANUALIDAD DE PAGO</u>
HERMANOS GUTIERREZ PALOMO S.C.P.	J14509376	3044388	7ª

Resumen de superficies

<u>GRUPO DE PAGO</u>	<u>SUPERFICIE (Hectáreas)</u>				<u>% Sobredeclaración (1)</u>
	<u>Declarada admisible</u>	<u>Comprometida</u>	<u>Declarada Reducida(3)</u>	<u>Resuelta</u>	
OLIVAR EN PENDIENTE	5,88		4,48	4,48	0,00
TOTAL	5,88	4,48	4,48	4,48	

% PENALIZACIÓN**IMPORTE (Euros)**

<u>Admisibilidad (2)</u>	<u>Presentación tardía</u>	<u>Omisión declaración</u>	<u>Condicionalidad</u>		<u>Calculado(4)</u>	<u>FEADER(EJE2)</u>	<u>MAGRAMA</u>	<u>CAPDER</u>	<u>Total</u>
0,00	0,00	0,00	0,00	Pago realizado		812,44	74,44	128,67	1.015,55
				A pagar		382,32	35,03	60,55	477,90
				TOTAL	1.493,45	1.194,76	109,47	189,22	1.493,45

RECINTOS

<u>REFERENCIA SIGPAC</u>	<u>CULTIVO</u>	<u>S/R</u>	<u>CONV.</u>	<u>GRUPO PAGO</u>	<u>Declarada admisible</u>	<u>Conv. SIGPAC</u>	<u>SUPERFICIE (Hectáreas)</u>	<u>Control C.(5)</u>	<u>Determinada</u>	<u>Certificada</u>
14-069-049-00022-001	101000	S	NO	OLIVAR EN PENDIENTE	1,65	1,10		1,10	1,65	
14-069-049-00024-001	101000	S	NO	OLIVAR EN PENDIENTE	4,23			3,38	4,23	

<u>APELLIDOS Y NOMBRE / RAZÓN SOCIAL</u>	<u>NIF</u>	<u>EXPEDIENTE</u>	<u>ANUALIDAD DE PAGO</u>
HERMANOS NAVARRO OLMO, SCP	J14479497	3016413	7ª

Resumen de superficies

<u>GRUPO DE PAGO</u>	<u>SUPERFICIE (Hectáreas)</u>				<u>% Sobredeclaración (1)</u>
	<u>Declarada admisible</u>	<u>Comprometida</u>	<u>Declarada Reducida(3)</u>	<u>Resuelta</u>	
OLIVAR EN PENDIENTE	26,15		25,98	25,98	0,00
TOTAL	26,15	25,98	25,98	25,98	

% PENALIZACIÓN**IMPORTE (Euros)**

<u>Admisibilidad (2)</u>	<u>Presentación tardía</u>	<u>Omisión declaración</u>	<u>Condicionalidad</u>		<u>Calculado(4)</u>	<u>FEADER(EJE2)</u>	<u>MAGRAMA</u>	<u>CAPDER</u>	<u>Total</u>
0,00	0,00	0,00	0,00	Pago realizado		4.711,41	431,68	746,18	5.889,27
				A pagar		2.217,14	203,15	351,13	2.771,42
				TOTAL	8.660,69	6.928,55	634,83	1.097,31	8.660,69

RECINTOS

<u>REFERENCIA SIGPAC</u>	<u>CULTIVO</u>	<u>S/R</u>	<u>CONV.</u>	<u>GRUPO PAGO</u>	<u>Declarada admisible</u>	<u>Conv. SIGPAC</u>	<u>SUPERFICIE (Hectáreas)</u>	<u>Control C.(5)</u>	<u>Determinada</u>	<u>Certificada</u>
14-006-010-00015-004	101000	S	NO	OLIVAR EN PENDIENTE	13,72	13,72		13,72	13,72	
14-006-010-00015-013	101000	S	NO	OLIVAR EN PENDIENTE	0,04			0,04	0,04	
14-006-010-00015-026	101000	S	NO	OLIVAR EN PENDIENTE	0,03			0,03	0,03	
14-006-010-00015-032	101000	S	NO	OLIVAR EN PENDIENTE	0,08	0,08		0,08	0,08	
14-006-010-00015-033	101000	S	NO	OLIVAR EN PENDIENTE	0,88			0,88	0,88	
14-006-010-00015-038	101000	S	NO	OLIVAR EN PENDIENTE	5,54	5,54		5,54	5,54	
14-006-010-00015-042	101000	S	NO	OLIVAR EN PENDIENTE	0,62			0,62	0,62	
14-006-010-00016-006	101000	S	NO	OLIVAR EN PENDIENTE	0,59			0,52	0,59	
14-054-043-00054-001	101000	S	NO	OLIVAR EN PENDIENTE	2,74			2,64	2,74	
14-054-043-00061-001	101000	S	NO	OLIVAR EN PENDIENTE	1,91			1,91	1,91	

1. Reducciones previstas por sobredeclaración, artículo 16 del Reglamento (UE) nº 65/2011

2. Resolución de 3 de agosto de 2012 de la Dirección General de Fondos Agrarios (BOJA nº 159, 14 de agosto de 2012)

3. Superficie declarada admisible tras el ajuste con la conversión SIGPAC para el grupo de pago de herbáceos.

4. Menor valor entre la superficie declarada admisible tras el ajuste con la conversión SIGPAC y la comprometida admisible para el resto de grupos de pago

5. Se calcula sobre la superficie declarada reducida

6. Superficie de cultivo válido para la ayuda determinada en campo para el grupo de pago de herbáceos.

7. Superficie de cultivo válido para la ayuda determinada en campo tras el ajuste con la superficie comprometida admisible para el resto de grupos de pago

* Ayuda cofinanciada a través del Plan de Reestructuración del Tabaco de Andalucía contemplado en el Programa de Desarrollo Rural de Andalucía (2007-2013)

<u>APellidos y nombre / RAZÓN SOCIAL</u>	<u>NIF</u>	<u>EXPEDIENTE</u>	<u>ANUALIDAD DE PAGO</u>
HERMANOS PALOMO FERNANDEZ S.C.P.	J14696090	3037534	7ª

Resumen de superficies

<u>GRUPO DE PAGO</u>	<u>Declarada admisible</u>	<u>SUPERFICIE (Hectáreas)</u>			<u>% Sobredeclaración (1)</u>
		<u>Comprometida</u>	<u>Declarada Reducida(3)</u>	<u>Resuelta</u>	
OLIVAR	0,95		0,80	0,80	0,00
OLIVAR EN PENDIENTE	9,30		8,15	8,15	0,00
TOTAL	10,25	8,95	8,95	8,95	

% PENALIZACIÓN**IMPORTE (Euros)**

<u>Admisibilidad (2)</u>	<u>Presentación tardía</u>	<u>Omisión declaración</u>	<u>Condicionalidad</u>	<u>Pago realizado</u>	<u>Calculado(4)</u>	<u>FEADER(EJE2)</u>	<u>MAGRAMA</u>	<u>CAPDER</u>	<u>Total</u>
0,00	0,00	0,00	0,00			1.583,96	145,13	250,87	1.979,96
				A pagar		745,39	68,30	118,05	931,74
				TOTAL	2.911,70	2.329,35	213,43	368,92	2.911,70

RECINTOS

<u>REFERENCIA SIGPAC</u>	<u>CULTIVO</u>	<u>S/R</u>	<u>CONV.</u>	<u>GRUPO PAGO</u>	<u>Declarada admisible</u>	<u>SUPERFICIE (Hectáreas)</u>		
						<u>Conv. SIGPAC</u>	<u>Control C.(5)</u>	<u>Determinada Certificada</u>
14-070-021-00073-001	101000	S	NO	OLIVAR EN PENDIENTE	0,81		0,76	0,80
14-070-021-00078-002	101000	S	NO	OLIVAR EN PENDIENTE	0,31		0,31	0,31
14-070-021-00079-001	101000	S	NO	OLIVAR EN PENDIENTE	0,31		0,22	0,30
14-070-021-00111-001	101000	S	NO	OLIVAR EN PENDIENTE	0,97		0,85	0,97
14-070-021-00121-001	101000	S	NO	OLIVAR EN PENDIENTE	1,65		1,64	1,65
14-070-021-00122-002	101000	S	NO	OLIVAR EN PENDIENTE	4,20	4,18	4,18	4,20
14-070-021-00126-001	101000	S	NO	OLIVAR	0,95		0,87	0,94
14-070-021-00201-003	101000	S	NO	OLIVAR EN PENDIENTE	1,05		0,93	1,04

INCIDENCIA DESCRIPCIÓN

73104 Recinto declarado que no cumple en su totalidad con las normas de producción ecológica (compromiso anexo 1, Orden 24 marzo 2011)

Recinto:14-070-021-00073-001 Cultivo:101000 OLIVAR-SIN VARIEDAD Secano Sup. Declarada:0,81 Sup. Certificada:0,8

Recinto:14-070-021-00079-001 Cultivo:101000 OLIVAR-SIN VARIEDAD Secano Sup. Declarada:0,31 Sup. Certificada:0,3

Recinto:14-070-021-00126-001 Cultivo:101000 OLIVAR-SIN VARIEDAD Secano Sup. Declarada:0,95 Sup. Certificada:0,94

Recinto:14-070-021-00201-003 Cultivo:101000 OLIVAR-SIN VARIEDAD Secano Sup. Declarada:1,05 Sup. Certificada:1,04



1. Reducciones previstas por sobredeclaración, artículo 16 del Reglamento (UE) nº 65/2011

2. Resolución de 3 de agosto de 2012 de la Dirección General de Fondos Agrarios (BOJA nº 159, 14 de agosto de 2012)

3. Superficie declarada admisible tras el ajuste con la conversión SIGPAC para el grupo de pago de herbáceos.

Menor valor entre la superficie declarada admisible tras el ajuste con la conversión SIGPAC y la comprometida admisible para el resto de grupos de pago

4. Se calcula sobre la superficie declarada reducida

5. Superficie de cultivo válido para la ayuda determinada en campo para el grupo de pago de herbáceos.

Superficie de cultivo válido para la ayuda determinada en campo tras el ajuste con la superficie comprometida admisible para el resto de grupos de pago

* Ayuda cofinanciada a través del Plan de Reestructuración del Tabaco de Andalucía contemplado en el Programa de Desarrollo Rural de Andalucía (2007-2013)

<u>APELLIDOS Y NOMBRE / RAZÓN SOCIAL</u>	<u>NIF</u>	<u>EXPEDIENTE</u>	<u>ANUALIDAD DE PAGO</u>
HERNANDEZ MAYA MARIA PILAR	75702333H	3013498	6ª

Resumen de superficies

<u>GRUPO DE PAGO</u>	<u>SUPERFICIE (Hectáreas)</u>			<u>% Sobredeclaración (1)</u>
	<u>Declarada admisible</u>	<u>Declarada Reducida(3)</u>	<u>Resuelta</u>	
HERBACEOS	26,69	24,65	24,65	0,00
TOTAL	26,69	24,65	24,65	

% PENALIZACIÓN**IMPORTE (Euros)**

<u>Admisibilidad (2)</u>	<u>Presentación tardía</u>	<u>Omisión declaración</u>	<u>Condicionalidad</u>		<u>Calculado(4)</u>	<u>FEADER(EJE2)</u>	<u>MAGRAMA</u>	<u>CAPDER</u>	<u>Total</u>
0,00	0,00	0,00	0,00	Pago realizado		2.217,00	203,14	351,12	2.771,26
				A pagar		1.043,30	95,59	165,23	1.304,12
				TOTAL	4.075,38	3.260,30	298,73	516,35	4.075,38

RECINTOS

<u>REFERENCIA SIGPAC</u>	<u>CULTIVO S/R</u>	<u>CONV.</u>	<u>GRUPO PAGO</u>	<u>SUPERFICIE (Hectáreas)</u>		
				<u>Declarada admisible</u>	<u>Conv. SIGPAC Control C.(5)</u>	<u>Determinada Certificada</u>
14-008-008-00014-003	1000 S	NO	HERBACEOS	16,93		16,93
14-008-028-00217-001	1000 S	NO	HERBACEOS	2,44		2,44
14-035-054-00010-001	1000 S	NO	HERBACEOS	5,28		5,28

INCIDENCIA DESCRIPCIÓN

73106	Recinto declarado no comprometido
	Recinto:14-008-008-00015-001 Cultivo:1000 TRIGO BLANDO-SIN VARIEDAD Secano
	Recinto:14-008-008-00016-004 Cultivo:1000 TRIGO BLANDO-SIN VARIEDAD Secano



1. Reducciones previstas por sobredeclaración, artículo 16 del Reglamento (UE) nº 65/2011

2. Resolución de 3 de agosto de 2012 de la Dirección General de Fondos Agrarios (BOJA nº 159, 14 de agosto de 2012)

3. Superficie declarada admisible tras el ajuste con la conversión SIGPAC para el grupo de pago de herbáceos.

Menor valor entre la superficie declarada admisible tras el ajuste con la conversión SIGPAC y la comprometida admisible para el resto de grupos de pago

4. Se calcula sobre la superficie declarada reducida

5. Superficie de cultivo válido para la ayuda determinada en campo para el grupo de pago de herbáceos.

Superficie de cultivo válido para la ayuda determinada en campo tras el ajuste con la superficie comprometida admisible para el resto de grupos de pago

* Ayuda cofinanciada a través del Plan de Reestructuración del Tabaco de Andalucía contemplado en el Programa de Desarrollo Rural de Andalucía (2007-2013)

APELLIDOS Y NOMBRE / RAZÓN SOCIAL	NIF	EXPEDIENTE	ANUALIDAD DE PAGO
HERRERO DE PRADO MARIA DEL PILAR	30773493E	3035344	6ª

Resumen de superficies

GRUPO DE PAGO	SUPERFICIE (Hectáreas)				% Sobredeclaración (1)
	Declarada admisible	Comprometida	Declarada Reducida(3)	Resuelta	
OLIVAR EN PENDIENTE	28,70		28,02	28,02	0,00
TOTAL	28,70	28,02	28,02	28,02	

% PENALIZACIÓN**IMPORTE (Euros)**

Admisibilidad (2)	Presentación tardía	Omisión declaración	Condicionalidad		Calculado(4)	FEADER(EJE2)	MAGRAMA	CAPDER	Total
25,00	0,00	0,00	0,00	Pago realizado		3.811,03	349,19	603,56	4.763,78
				A pagar		1.793,42	164,32	284,04	2.241,78
				TOTAL	9.340,75	5.604,45	513,51	887,60	7.005,56

RECINTOS

REFERENCIA SIGPAC	CULTIVO S/R	CONV.	GRUPO PAGO	SUPERFICIE (Hectáreas)			
				Declarada admisible	Conv. SIGPAC	Control C.(5)	Determinada Certificada
14-054-039-00009-003	101000 S		OLIVAR EN PENDIENTE	0,03	0,03	0,03	0,00
14-054-039-00010-003	101000 S	NO	OLIVAR EN PENDIENTE	19,60	19,60	19,60	19,60
14-054-039-00010-028	101000 S		OLIVAR EN PENDIENTE	4,08	4,07	4,07	0,00
14-054-039-00010-029	101000 S		OLIVAR EN PENDIENTE	3,23	3,23	3,23	0,00
14-054-040-00019-002	101000 S	NO	OLIVAR EN PENDIENTE	1,76		1,73	1,73

INCIDENCIA DESCRIPCIÓN

73103	El recinto declarado no cumple con las normas de producción ecológica (compromiso anexo 1, Orden 24 marzo 2011) Recinto:14-054-039-00009-003 Cultivo:101000 OLIVAR-SIN VARIEDAD Secano Recinto:14-054-039-00010-028 Cultivo:101000 OLIVAR-SIN VARIEDAD Secano Recinto:14-054-039-00010-029 Cultivo:101000 OLIVAR-SIN VARIEDAD Secano
73104	Recinto declarado que no cumple en su totalidad con las normas de producción ecológica (compromiso anexo 1, Orden 24 marzo 2011) Recinto:14-054-040-00019-002 Cultivo:101000 OLIVAR-SIN VARIEDAD Secano Sup. Declarada:1,76 Sup. Certificada:1,73

Id. Com	Compromiso	% admisibilidad
C1_03	Cumplir con las normas de producción establecidas en el Reglamento (CE) nº 834/2007, del Consejo, de 28 de junio de 2007, que regula la producción ecológica.	25,00



1. Reducciones previstas por sobredeclaración, artículo 16 del Reglamento (UE) nº 65/2011

2. Resolución de 3 de agosto de 2012 de la Dirección General de Fondos Agrarios (BOJA nº 159, 14 de agosto de 2012)

3. Superficie declarada admisible tras el ajuste con la conversión SIGPAC para el grupo de pago de herbáceos.

Menor valor entre la superficie declarada admisible tras el ajuste con la conversión SIGPAC y la comprometida admisible para el resto de grupos de pago

4. Se calcula sobre la superficie declarada reducida

5. Superficie de cultivo válido para la ayuda determinada en campo para el grupo de pago de herbáceos.

Superficie de cultivo válido para la ayuda determinada en campo tras el ajuste con la superficie comprometida admisible para el resto de grupos de pago

* Ayuda cofinanciada a través del Plan de Reestructuración del Tabaco de Andalucía contemplado en el Programa de Desarrollo Rural de Andalucía (2007-2013)

<u>APellidos y nombre / Razón social</u>	<u>NIF</u>	<u>EXPEDIENTE</u>	<u>ANUALIDAD DE PAGO</u>
HERRERO FERNANDEZ, SCP	J14483127	3006230	7ª

Resumen de superficies

<u>GRUPO DE PAGO</u>	<u>SUPERFICIE (Hectáreas)</u>				<u>% Sobredeclaración (1)</u>
	<u>Declarada admisible</u>	<u>Comprometida</u>	<u>Declarada Reducida(3)</u>	<u>Resuelta</u>	
OLIVAR EN PENDIENTE	8,07		7,78	7,78	0,00
TOTAL	8,07	7,78	7,78	7,78	

% PENALIZACIÓN**IMPORTE (Euros)**

<u>Admisibilidad (2)</u>	<u>Presentación tardía</u>	<u>Omisión declaración</u>	<u>Condicionalidad</u>		<u>Calculado(4)</u>	<u>FEADER(EJE2)</u>	<u>MAGRAMA</u>	<u>CAPDER</u>	<u>Total</u>
0,00	0,00	0,00	0,00	Pago realizado		1.410,88	129,27	223,46	1.763,61
				A pagar		663,94	60,83	105,16	829,93
				TOTAL	2.593,54	2.074,82	190,10	328,62	2.593,54

RECINTOS

<u>REFERENCIA SIGPAC</u>	<u>CULTIVO S/R</u>	<u>CONV.</u>	<u>GRUPO PAGO</u>	<u>SUPERFICIE (Hectáreas)</u>			
				<u>Declarada admisible</u>	<u>Conv. SIGPAC</u>	<u>Control C.(5)</u>	<u>Determinada Certificada</u>
14-054-047-00005-001	101000 S	NO	OLIVAR EN PENDIENTE	0,57		0,53	0,57
14-054-047-00006-002	101000 S	NO	OLIVAR EN PENDIENTE	2,14		2,11	2,14
14-054-047-00006-003	101000 S	NO	OLIVAR EN PENDIENTE	0,71		0,71	0,71
14-054-047-00012-001	101000 S	NO	OLIVAR EN PENDIENTE	4,16		3,96	4,16
14-054-047-00013-001	101000 S	NO	OLIVAR EN PENDIENTE	0,49		0,47	0,49

<u>APellidos y nombre / Razón social</u>	<u>NIF</u>	<u>EXPEDIENTE</u>	<u>ANUALIDAD DE PAGO</u>
HERRUZO MORENO ROSALIA LUNA	80153971Y	3026386	7ª

Resumen de superficies

<u>GRUPO DE PAGO</u>	<u>SUPERFICIE (Hectáreas)</u>				<u>% Sobredeclaración (1)</u>
	<u>Declarada admisible</u>	<u>Comprometida</u>	<u>Declarada Reducida(3)</u>	<u>Resuelta</u>	
OLIVAR EN PENDIENTE	14,40		14,17	14,17	0,00
TOTAL	14,40	14,17	14,17	14,17	

% PENALIZACIÓN**IMPORTE (Euros)**

<u>Admisibilidad (2)</u>	<u>Presentación tardía</u>	<u>Omisión declaración</u>	<u>Condicionalidad</u>		<u>Calculado(4)</u>	<u>FEADER(EJE2)</u>	<u>MAGRAMA</u>	<u>CAPDER</u>	<u>Total</u>
0,00	0,00	0,00	0,00	Pago realizado		2.569,70	235,45	406,97	3.212,12
				A pagar		1.209,27	110,80	191,52	1.511,59
				TOTAL	4.723,71	3.778,97	346,25	598,49	4.723,71

RECINTOS

<u>REFERENCIA SIGPAC</u>	<u>CULTIVO S/R</u>	<u>CONV.</u>	<u>GRUPO PAGO</u>	<u>SUPERFICIE (Hectáreas)</u>			
				<u>Declarada admisible</u>	<u>Conv. SIGPAC</u>	<u>Control C.(5)</u>	<u>Determinada Certificada</u>
14-054-045-00009-006	101000 S	NO	OLIVAR EN PENDIENTE	14,40		14,19	14,40



1. Reducciones previstas por sobredeclaración, artículo 16 del Reglamento (UE) nº 65/2011

2. Resolución de 3 de agosto de 2012 de la Dirección General de Fondos Agrarios (BOJA nº 159, 14 de agosto de 2012)

3. Superficie declarada admisible tras el ajuste con la conversión SIGPAC para el grupo de pago de herbáceos.

4. Menor valor entre la superficie declarada admisible tras el ajuste con la conversión SIGPAC y la comprometida admisible para el resto de grupos de pago

5. Se calcula sobre la superficie declarada reducida

6. Superficie de cultivo válido para la ayuda determinada en campo para el grupo de pago de herbáceos.

7. Superficie de cultivo válido para la ayuda determinada en campo tras el ajuste con la superficie comprometida admisible para el resto de grupos de pago

* Ayuda cofinanciada a través del Plan de Reestructuración del Tabaco de Andalucía contemplado en el Programa de Desarrollo Rural de Andalucía (2007-2013)

<u>APELLIDOS Y NOMBRE / RAZÓN SOCIAL</u>	<u>NIF</u>	<u>EXPEDIENTE</u>	<u>ANUALIDAD DE PAGO</u>
HERRUZO SOTOMAYOR BARTOLOME	00013451L	3005446	4ª

Resumen de superficies

<u>GRUPO DE PAGO</u>	<u>SUPERFICIE (Hectáreas)</u>				<u>% Sobredeclaración (1)</u>
	<u>Declarada admisible</u>	<u>Comprometida</u>	<u>Declarada Reducida(3)</u>	<u>Resuelta</u>	
OLIVAR EN PENDIENTE	67,66		67,66	67,66	0,00
TOTAL	67,66	67,66	67,66	67,66	

% PENALIZACIÓN**IMPORTE (Euros)**

<u>Admisibilidad (2)</u>	<u>Presentación tardía</u>	<u>Omisión declaración</u>	<u>Condicionalidad</u>		<u>Calculado(4)</u>	<u>FEADER(EJE2)</u>	<u>MAGRAMA</u>	<u>CAPDER</u>	<u>Total</u>
0,00	0,00	0,00	0,00	Pago realizado		10.988,95	1.006,86	1.740,38	13.736,19
				A pagar		5.171,27	473,82	819,00	6.464,09
				TOTAL	20.200,28	16.160,22	1.480,68	2.559,38	20.200,28

RECINTOS

<u>REFERENCIA SIGPAC</u>	<u>CULTIVO</u>	<u>S/R</u>	<u>CONV.</u>	<u>GRUPO PAGO</u>	<u>Declarada admisible</u>	<u>Conv. SIGPAC</u>	<u>SUPERFICIE (Hectáreas)</u> <u>Control C.(5) Determinada</u>	<u>Certificada</u>
14-069-051-00032-001	101000	S	NO	OLIVAR EN PENDIENTE	67,66	67,66	67,66	67,70

<u>APELLIDOS Y NOMBRE / RAZÓN SOCIAL</u>	<u>NIF</u>	<u>EXPEDIENTE</u>	<u>ANUALIDAD DE PAGO</u>
HIDALGO CECILIA EZEQUIEL	75698878J	3005855	7ª

Resumen de superficies

<u>GRUPO DE PAGO</u>	<u>SUPERFICIE (Hectáreas)</u>				<u>% Sobredeclaración (1)</u>
	<u>Declarada admisible</u>	<u>Comprometida</u>	<u>Declarada Reducida(3)</u>	<u>Resuelta</u>	
OLIVAR EN PENDIENTE	10,19		10,09	10,09	0,00
TOTAL	10,19	10,09	10,09	10,09	

% PENALIZACIÓN**IMPORTE (Euros)**

<u>Admisibilidad (2)</u>	<u>Presentación tardía</u>	<u>Omisión declaración</u>	<u>Condicionalidad</u>		<u>Calculado(4)</u>	<u>FEADER(EJE2)</u>	<u>MAGRAMA</u>	<u>CAPDER</u>	<u>Total</u>
0,00	0,00	0,00	0,00	Pago realizado		1.829,80	167,65	289,80	2.287,25
				A pagar		861,08	78,90	136,37	1.076,35
				TOTAL	3.363,60	2.690,88	246,55	426,17	3.363,60

RECINTOS

<u>REFERENCIA SIGPAC</u>	<u>CULTIVO</u>	<u>S/R</u>	<u>CONV.</u>	<u>GRUPO PAGO</u>	<u>Declarada admisible</u>	<u>Conv. SIGPAC</u>	<u>SUPERFICIE (Hectáreas)</u> <u>Control C.(5) Determinada</u>	<u>Certificada</u>
14-054-050-00084-001	101000	S	NO	OLIVAR EN PENDIENTE	1,62		1,61	1,62
14-054-050-00088-001	101000	S	NO	OLIVAR EN PENDIENTE	0,75		0,75	0,75
14-054-050-00089-001	101000	S	NO	OLIVAR EN PENDIENTE	0,17		0,17	0,17
14-054-050-00095-001	101000	S	NO	OLIVAR EN PENDIENTE	3,23		3,23	3,23
14-054-050-00095-002	101000	S	NO	OLIVAR EN PENDIENTE	0,34		0,34	0,34
14-054-050-00099-001	101000	S	NO	OLIVAR EN PENDIENTE	1,51		1,51	1,51
14-054-050-00101-002	101000	S	NO	OLIVAR EN PENDIENTE	2,30		2,29	2,30
14-054-050-00106-006	101000	S	NO	OLIVAR EN PENDIENTE	0,27		0,27	0,27



1. Reducciones previstas por sobredeclaración, artículo 16 del Reglamento (UE) nº 65/2011

2. Resolución de 3 de agosto de 2012 de la Dirección General de Fondos Agrarios (BOJA nº 159, 14 de agosto de 2012)

3. Superficie declarada admisible tras el ajuste con la conversión SIGPAC para el grupo de pago de herbáceos.

* Menor valor entre la superficie declarada admisible tras el ajuste con la conversión SIGPAC y la comprometida admisible para el resto de grupos de pago

4. Se calcula sobre la superficie declarada reducida

5. Superficie de cultivo válido para la ayuda determinada en campo para el grupo de pago de herbáceos.

* Superficie de cultivo válido para la ayuda determinada en campo tras el ajuste con la superficie comprometida admisible para el resto de grupos de pago

* Ayuda cofinanciada a través del Plan de Reestructuración del Tabaco de Andalucía contemplado en el Programa de Desarrollo Rural de Andalucía (2007-2013)

<u>APELLIDOS Y NOMBRE / RAZÓN SOCIAL</u>	<u>NIF</u>	<u>EXPEDIENTE</u>	<u>ANUALIDAD DE PAGO</u>
HIGUERA GUTIERREZ LORENZO	02200892E	3021613	4ª

Resumen de superficies

<u>GRUPO DE PAGO</u>	<u>SUPERFICIE (Hectáreas)</u>				<u>% Sobredeclaración (1)</u>
	<u>Declarada admisible</u>	<u>Comprometida</u>	<u>Declarada Reducida(3)</u>	<u>Resuelta</u>	
OLIVAR EN PENDIENTE	5,98		5,98	5,98	0,00
TOTAL	5,98	5,98	5,98	5,98	

% PENALIZACIÓN**IMPORTE (Euros)**

<u>Admisibilidad (2)</u>	<u>Presentación tardía</u>	<u>Omisión declaración</u>	<u>Condicionalidad</u>		<u>Calculado(4)</u>	<u>FEADER(EJE2)</u>	<u>MAGRAMA</u>	<u>CAPDER</u>	<u>Total</u>
0,00	0,00	0,00	0,00	Pago realizado		1.084,46	99,36	171,75	1.355,57
				A pagar		510,34	46,76	80,82	637,92
				TOTAL	1.993,49	1.594,80	146,12	252,57	1.993,49

RECINTOS

<u>REFERENCIA SIGPAC</u>	<u>CULTIVO S/R</u>	<u>CONV.</u>	<u>GRUPO PAGO</u>	<u>Declarada admisible</u>	<u>SUPERFICIE (Hectáreas)</u>	<u>Conv. SIGPAC</u>	<u>Control C.(5)</u>	<u>Determinada</u>	<u>Certificada</u>
14-069-050-00027-006	101000 S	NO	OLIVAR EN PENDIENTE	1,65				1,65	8,00
14-069-050-00051-003	101000 S	NO	OLIVAR EN PENDIENTE	4,33				4,33	4,33

<u>APELLIDOS Y NOMBRE / RAZÓN SOCIAL</u>	<u>NIF</u>	<u>EXPEDIENTE</u>	<u>ANUALIDAD DE PAGO</u>
HIGUERA RUBIO TOMAS	30203143A	3022317	4ª

Resumen de superficies

<u>GRUPO DE PAGO</u>	<u>SUPERFICIE (Hectáreas)</u>				<u>% Sobredeclaración (1)</u>
	<u>Declarada admisible</u>	<u>Comprometida</u>	<u>Declarada Reducida(3)</u>	<u>Resuelta</u>	
OLIVAR EN PENDIENTE	9,58		9,58	9,58	0,00
OLIVAR	0,06		0,06	0,06	0,00
TOTAL	9,64	9,64	9,64	9,64	

% PENALIZACIÓN**IMPORTE (Euros)**

<u>Admisibilidad (2)</u>	<u>Presentación tardía</u>	<u>Omisión declaración</u>	<u>Condicionalidad</u>		<u>Calculado(4)</u>	<u>FEADER(EJE2)</u>	<u>MAGRAMA</u>	<u>CAPDER</u>	<u>Total</u>
0,00	0,00	0,00	0,00	Pago realizado		1.745,25	159,91	276,40	2.181,56
				A pagar		821,30	75,25	130,07	1.026,62
				TOTAL	3.208,19	2.566,55	235,16	406,47	3.208,18

RECINTOS

<u>REFERENCIA SIGPAC</u>	<u>CULTIVO S/R</u>	<u>CONV.</u>	<u>GRUPO PAGO</u>	<u>Declarada admisible</u>	<u>SUPERFICIE (Hectáreas)</u>	<u>Conv. SIGPAC</u>	<u>Control C.(5)</u>	<u>Determinada</u>	<u>Certificada</u>
14-054-031-00024-003	101000 S	SI	OLIVAR EN PENDIENTE	0,12				0,12	0,12
14-054-031-00024-004	101000 S	SI	OLIVAR EN PENDIENTE	3,23				3,23	3,23
14-054-031-00034-005	101000 S	SI	OLIVAR EN PENDIENTE	4,03				4,03	4,03
14-054-031-00034-006	101000 S	SI	OLIVAR EN PENDIENTE	0,82				0,82	0,82
14-054-031-00034-007	101000 S	SI	OLIVAR EN PENDIENTE	0,03				0,03	0,03
14-054-031-00046-002	101000 S	SI	OLIVAR EN PENDIENTE	0,11				0,11	0,11
14-054-031-00046-005	101000 S	SI	OLIVAR EN PENDIENTE	0,04				0,04	0,04
14-054-031-00046-006	101000 S	SI	OLIVAR EN PENDIENTE	1,20				1,20	1,20
14-054-031-00046-007	101000 S	SI	OLIVAR	0,06				0,06	0,06

1. Reducciones previstas por sobredeclaración, artículo 16 del Reglamento (UE) nº 65/2011

2. Resolución de 3 de agosto de 2012 de la Dirección General de Fondos Agrarios (BOJA nº 159, 14 de agosto de 2012)

3. Superficie declarada admisible tras el ajuste con la conversión SIGPAC para el grupo de pago de herbáceos.

Menor valor entre la superficie declarada admisible tras el ajuste con la conversión SIGPAC y la comprometida admisible para el resto de grupos de pago

4. Se calcula sobre la superficie declarada reducida

5. Superficie de cultivo válido para la ayuda determinada en campo para el grupo de pago de herbáceos.

Superficie de cultivo válido para la ayuda determinada en campo tras el ajuste con la superficie comprometida admisible para el resto de grupos de pago

* Ayuda cofinanciada a través del Plan de Reestructuración del Tabaco de Andalucía contemplado en el Programa de Desarrollo Rural de Andalucía (2007-2013)

<u>APELLIDOS Y NOMBRE / RAZÓN SOCIAL</u>	<u>NIF</u>	<u>EXPEDIENTE</u>	<u>ANUALIDAD DE PAGO</u>			
HIJAS DE SUSI CANO SC	J14903835	3003976	7ª			
Resumen de superficies						
		SUPERFICIE (Hectáreas)				
GRUPO DE PAGO		<u>Declarada admisible</u>	<u>Comprometida</u>	<u>Declarada Reducida(3)</u>	<u>Resuelta</u>	<u>% Sobredeclaración (1)</u>
OLIVAR EN PENDIENTE		43,44		43,07	43,07	0,00
OLIVAR		6,90		6,78	6,78	0,00
TOTAL		50,34	49,85	49,85	49,85	

% PENALIZACIÓN				IMPORTE (Euros)					
<u>Admisibilidad (2)</u>	<u>Presentación tardía</u>	<u>Omisión declaración</u>	<u>Condicionalidad</u>	<u>Calculado(4)</u>	<u>FEADER(EJE2)</u>	<u>MAGRAMA</u>	<u>CAPDER</u>	<u>Total</u>	
0,00	0,00	0,00	0,00	Pago realizado	8.708,09	797,88	1.379,14	10.885,11	
				A pagar	4.097,92	375,47	649,01	5.122,40	
				TOTAL	16.007,51	12.806,01	1.173,35	2.028,15	16.007,51

RECINTOS

<u>REFERENCIA SIGPAC</u>	<u>CULTIVO</u>	<u>S/R</u>	<u>CONV.</u>	<u>GRUPO PAGO</u>	<u>Declarada admisible</u>	SUPERFICIE (Hectáreas)			
						<u>Conv. SIGPAC</u>	<u>Control C.(5)</u>	<u>Determinada</u>	<u>Certificada</u>
14-007-027-00150-001	101000	S	NO	OLIVAR	1,28			1,22	1,28
14-007-027-00150-017	101000	S	NO	OLIVAR	0,78			0,75	0,78
14-007-027-00151-003	101000	S	NO	OLIVAR EN PENDIENTE	38,95			38,74	38,95
14-007-027-00151-022	101000	S	NO	OLIVAR	4,84			4,82	4,84
14-007-027-00151-023	101000	S	NO	OLIVAR EN PENDIENTE	1,58			1,56	1,58
14-007-027-00151-024	101000	S	NO	OLIVAR EN PENDIENTE	2,91			2,86	2,91

<u>APELLIDOS Y NOMBRE / RAZÓN SOCIAL</u>	<u>NIF</u>	<u>EXPEDIENTE</u>	<u>ANUALIDAD DE PAGO</u>		
HNOS. DOMINGUEZ CABRERA, C.B.	E14349757	3046844	4ª		

Resumen de superficies					
		SUPERFICIE (Hectáreas)			
GRUPO DE PAGO		<u>Declarada admisible</u>	<u>Declarada Reducida(3)</u>	<u>Resuelta</u>	<u>% Sobredeclaración (1)</u>
HERBACEOS		1,08	1,08	1,08	0,00
TOTAL		1,08	1,08	1,08	

% PENALIZACIÓN				IMPORTE (Euros)					
<u>Admisibilidad (2)</u>	<u>Presentación tardía</u>	<u>Omisión declaración</u>	<u>Condicionalidad</u>	<u>Calculado(4)</u>	<u>FEADER(EJE2)</u>	<u>MAGRAMA</u>	<u>CAPDER</u>	<u>Total</u>	
0,00	0,00	0,00	0,00	Pago realizado	97,14	8,90	15,38	121,42	
				A pagar	45,71	4,19	7,24	57,14	
				TOTAL	178,56	142,85	13,09	22,62	178,56

RECINTOS

<u>REFERENCIA SIGPAC</u>	<u>CULTIVO</u>	<u>S/R</u>	<u>CONV.</u>	<u>GRUPO PAGO</u>	<u>Declarada admisible</u>	SUPERFICIE (Hectáreas)			
						<u>Conv. SIGPAC</u>	<u>Control C.(5)</u>	<u>Determinada</u>	<u>Certificada</u>
14-051-020-00094-001	19000	S	NO	HERBACEOS	1,08			1,08	18,08



1. Reducciones previstas por sobredeclaración, artículo 16 del Reglamento (UE) nº 65/2011

2. Resolución de 3 de agosto de 2012 de la Dirección General de Fondos Agrarios (BOJA nº 159, 14 de agosto de 2012)

3. Superficie declarada admisible tras el ajuste con la conversión SIGPAC para el grupo de pago de herbáceos.

* Menor valor entre la superficie declarada admisible tras el ajuste con la conversión SIGPAC y la comprometida admisible para el resto de grupos de pago

4. Se calcula sobre la superficie declarada reducida

5. Superficie de cultivo válido para la ayuda determinada en campo para el grupo de pago de herbáceos.

* Superficie de cultivo válido para la ayuda determinada en campo tras el ajuste con la superficie comprometida admisible para el resto de grupos de pago

* Ayuda cofinanciada a través del Plan de Reestructuración del Tabaco de Andalucía contemplado en el Programa de Desarrollo Rural de Andalucía (2007-2013)

<u>APellidos y nombre / RAZÓN SOCIAL</u>	<u>NIF</u>	<u>EXPEDIENTE</u>	<u>ANUALIDAD DE PAGO</u>
HNOS. ESCRIBANO, S.C.A.	F14519995	3025040	4ª

Resumen de superficies

<u>GRUPO DE PAGO</u>	<u>SUPERFICIE (Hectáreas)</u>			<u>% Sobredeclaración (1)</u>
	<u>Declarada admisible</u>	<u>Declarada Reducida(3)</u>	<u>Resuelta</u>	
HERBACEOS	10,83	10,83	10,83	0,00
TOTAL	10,83	10,83	10,83	

% PENALIZACIÓN**IMPORTE (Euros)**

<u>Admisibilidad (2)</u>	<u>Presentación tardía</u>	<u>Omisión declaración</u>	<u>Condicionalidad</u>		<u>Calculado(4)</u>	<u>FEADER(EJE2)</u>	<u>MAGRAMA</u>	<u>CAPDER</u>	<u>Total</u>
0,00	0,00	0,00	0,00	Pago realizado		974,05	89,25	154,25	1.217,55
				A pagar		458,38	42,00	72,59	572,97
				TOTAL	1.790,52	1.432,43	131,25	226,84	1.790,52

RECINTOS

<u>REFERENCIA SIGPAC</u>	<u>CULTIVO</u>	<u>S/R</u>	<u>CONV.</u>	<u>GRUPO PAGO</u>	<u>Declarada admisible</u>	<u>SUPERFICIE (Hectáreas)</u>			
					<u>Conv. SIGPAC</u>	<u>Control C.(5)</u>	<u>Determinada</u>	<u>Certificada</u>	
14-023-011-00099-001	12000	S	NO	HERBACEOS	6,80			6,80	6,80
14-054-002-00050-003	12000	R	NO	HERBACEOS	0,72	0,76		0,72	0,72
14-054-002-00050-004	12000	S	NO	HERBACEOS	3,31	3,31		3,31	3,31



1. Reducciones previstas por sobredeclaración, artículo 16 del Reglamento (UE) nº 65/2011

2. Resolución de 3 de agosto de 2012 de la Dirección General de Fondos Agrarios (BOJA nº 159, 14 de agosto de 2012)

3. Superficie declarada admisible tras el ajuste con la conversión SIGPAC para el grupo de pago de herbáceos.

4. Menor valor entre la superficie declarada admisible tras el ajuste con la conversión SIGPAC y la comprometida admisible para el resto de grupos de pago

5. Se calcula sobre la superficie declarada reducida

5. Superficie de cultivo válido para la ayuda determinada en campo para el grupo de pago de herbáceos.

Superficie de cultivo válido para la ayuda determinada en campo tras el ajuste con la superficie comprometida admisible para el resto de grupos de pago

* Ayuda cofinanciada a través del Plan de Reestructuración del Tabaco de Andalucía contemplado en el Programa de Desarrollo Rural de Andalucía (2007-2013)

<u>APELLIDOS Y NOMBRE / RAZÓN SOCIAL</u>	<u>NIF</u>	<u>EXPEDIENTE</u>	<u>ANUALIDAD DE PAGO</u>
HNOS LOPEZ SCA	F14847388	3034701	4ª

Resumen de superficies

<u>GRUPO DE PAGO</u>	<u>SUPERFICIE (Hectáreas)</u>			<u>% Sobredeclaración (1)</u>
	<u>Declarada admisible</u>	<u>Declarada Reducida(3)</u>	<u>Resuelta</u>	
HERBACEOS	76,86	76,82	76,82	0,00
TOTAL	76,86	76,82	76,82	

% PENALIZACIÓN**IMPORTE (Euros)**

<u>Admisibilidad (2)</u>	<u>Presentación tardía</u>	<u>Omisión declaración</u>	<u>Condicionalidad</u>		<u>Calculado(4)</u>	<u>FEADER(EJE2)</u>	<u>MAGRAMA</u>	<u>CAPDER</u>	<u>Total</u>
0,00	0,00	0,00	0,00	A pagar	12.700,65	10.160,52	930,96	1.609,17	12.700,65

RECINTOS

<u>REFERENCIA SIGPAC</u>	<u>CULTIVO</u>	<u>S/R</u>	<u>CONV.</u>	<u>GRUPO PAGO</u>	<u>Declarada admisible</u>	<u>SUPERFICIE (Hectáreas)</u>			
					<u>Conv. SIGPAC</u>	<u>Control C.(5)</u>	<u>Determinada</u>	<u>Certificada</u>	
14-008-021-00013-002	8000	S	NO	HERBACEOS	2,57			2,57	2,57
14-008-021-00014-001	8000	S	NO	HERBACEOS	8,14			8,14	8,14
14-008-021-00034-008	8000	S	NO	HERBACEOS	22,00			22,00	22,00
14-008-021-00040-001	8000	S	NO	HERBACEOS	5,01			5,01	5,01
14-008-021-00041-001	8000	S	NO	HERBACEOS	0,34			0,34	0,34
14-008-029-00103-001	8000	S	NO	HERBACEOS	1,21			1,21	1,21
14-008-029-00104-001	8000	S	NO	HERBACEOS	0,50			0,50	0,50
14-008-029-00107-001	8000	S	NO	HERBACEOS	0,34			0,34	0,34
14-008-029-00108-004	12000	S	NO	HERBACEOS	0,09			0,09	0,09
14-008-029-00108-006	8000	S	NO	HERBACEOS	7,79			7,75	7,79
14-008-029-00114-006	8000	S	NO	HERBACEOS	3,27			3,27	3,27
14-008-029-00115-001	8000	S	NO	HERBACEOS	5,06	5,06		5,06	5,06
14-008-029-00119-001	8000	S	NO	HERBACEOS	0,25			0,25	0,25
14-008-030-00187-001	8000	S	NO	HERBACEOS	0,39			0,39	0,39
14-008-049-00015-001	8000	S	NO	HERBACEOS	8,82			8,82	8,82
14-008-049-00016-001	8000	S	NO	HERBACEOS	1,46			1,46	1,46
14-008-049-00019-001	8000	S	NO	HERBACEOS	7,84			7,84	7,84
14-008-054-00554-001	8000	S	NO	HERBACEOS	1,78			1,78	1,78

1. Reducciones previstas por sobredeclaración, artículo 16 del Reglamento (UE) nº 65/2011

2. Resolución de 3 de agosto de 2012 de la Dirección General de Fondos Agrarios (BOJA nº 159, 14 de agosto de 2012)

3. Superficie declarada admisible tras el ajuste con la conversión SIGPAC para el grupo de pago de herbáceos.

Menor valor entre la superficie declarada admisible tras el ajuste con la conversión SIGPAC y la comprometida admisible para el resto de grupos de pago

4. Se calcula sobre la superficie declarada reducida

5. Superficie de cultivo válido para la ayuda determinada en campo para el grupo de pago de herbáceos.

Superficie de cultivo válido para la ayuda determinada en campo tras el ajuste con la superficie comprometida admisible para el resto de grupos de pago

* Ayuda cofinanciada a través del Plan de Reestructuración del Tabaco de Andalucía contemplado en el Programa de Desarrollo Rural de Andalucía (2007-2013)



<u>APellidos y nombre / RAZÓN SOCIAL</u>	<u>NIF</u>	<u>EXPEDIENTE</u>	<u>ANUALIDAD DE PAGO</u>
HNOS MANOSALBAS S.C.	J91340398	3046790	6ª

Resumen de superficies

<u>GRUPO DE PAGO</u>	<u>SUPERFICIE (Hectáreas)</u>				<u>% Sobredeclaración (1)</u>
	<u>Declarada admisible</u>	<u>Comprometida</u>	<u>Declarada Reducida(3)</u>	<u>Resuelta</u>	
OLIVAR EN PENDIENTE	27,42		26,93	26,93	0,00
TOTAL	27,42	26,93	26,93	26,93	

% PENALIZACIÓN**IMPORTE (Euros)**

<u>Admisibilidad (2)</u>	<u>Presentación tardía</u>	<u>Omisión declaración</u>	<u>Condicionalidad</u>		<u>Calculado(4)</u>	<u>FEADER(EJE2)</u>	<u>MAGRAMA</u>	<u>CAPDER</u>	<u>Total</u>
0,00	0,00	0,00	0,00	Pago realizado		4.883,69	447,47	773,46	6.104,62
				A pagar		2.298,21	210,57	363,98	2.872,76
				TOTAL	8.977,38	7.181,90	658,04	1.137,44	8.977,38

RECINTOS

<u>REFERENCIA SIGPAC</u>	<u>CULTIVO S/R</u>	<u>CONV.</u>	<u>GRUPO PAGO</u>	<u>Declarada admisible</u>	<u>SUPERFICIE (Hectáreas)</u>		
				<u>Conv. SIGPAC</u>	<u>Control C.(5)</u>	<u>Determinada</u>	<u>Certificada</u>
14-003-037-00015-002	101000 S	NO	OLIVAR EN PENDIENTE	0,01		0,01	0,01
14-003-037-00016-001	101000 S	NO	OLIVAR EN PENDIENTE	24,07		24,07	24,07
14-003-037-00019-004	101000 S	NO	OLIVAR EN PENDIENTE	1,48		1,48	1,48
14-003-037-00020-001	101000 S	NO	OLIVAR EN PENDIENTE	0,03		0,03	0,03
14-003-037-00034-001	101000 S	NO	OLIVAR EN PENDIENTE	1,36		1,36	1,36
14-003-037-00034-004	101000 S	NO	OLIVAR EN PENDIENTE	0,20		0,20	0,20

INCIDENCIA DESCRIPCIÓN

73103	El recinto declarado no cumple con las normas de producción ecológica (compromiso anexo 1, Orden 24 marzo 2011) Recinto:14-003-037-00022-004 Cultivo:101000 OLIVAR-SIN VARIEDAD Secano
73106	Recinto declarado no comprometido Recinto:14-003-037-00022-004 Cultivo:101000 OLIVAR-SIN VARIEDAD Secano



1. Reducciones previstas por sobredeclaración, artículo 16 del Reglamento (UE) nº 65/2011

2. Resolución de 3 de agosto de 2012 de la Dirección General de Fondos Agrarios (BOJA nº 159, 14 de agosto de 2012)

3. Superficie declarada admisible tras el ajuste con la conversión SIGPAC para el grupo de pago de herbáceos.

Menor valor entre la superficie declarada admisible tras el ajuste con la conversión SIGPAC y la comprometida admisible para el resto de grupos de pago

4. Se calcula sobre la superficie declarada reducida

5. Superficie de cultivo válido para la ayuda determinada en campo para el grupo de pago de herbáceos.

Superficie de cultivo válido para la ayuda determinada en campo tras el ajuste con la superficie comprometida admisible para el resto de grupos de pago

* Ayuda cofinanciada a través del Plan de Reestructuración del Tabaco de Andalucía contemplado en el Programa de Desarrollo Rural de Andalucía (2007-2013)

<u>APELLIDOS Y NOMBRE / RAZÓN SOCIAL</u>	<u>NIF</u>	<u>EXPEDIENTE</u>	<u>ANUALIDAD DE PAGO</u>
HNOS. MUÑOZ MACHADO SCP	J14483846	3047107	7ª

Resumen de superficies

<u>GRUPO DE PAGO</u>	<u>SUPERFICIE (Hectáreas)</u>				<u>% Sobredeclaración (1)</u>
	<u>Declarada admisible</u>	<u>Comprometida</u>	<u>Declarada Reducida(3)</u>	<u>Resuelta</u>	
OLIVAR EN PENDIENTE	54,53		54,12	54,12	0,00
TOTAL	54,53	54,84	54,12	54,12	

% PENALIZACIÓN**IMPORTE (Euros)**

<u>Admisibilidad (2)</u>	<u>Presentación tardía</u>	<u>Omisión declaración</u>	<u>Condicionalidad</u>		<u>Calculado(4)</u>	<u>FEADER(EJE2)</u>	<u>MAGRAMA</u>	<u>CAPDER</u>	<u>Total</u>
0,00	0,00	0,00	0,00	A pagar	17.492,07	13.993,66	1.282,17	2.216,24	17.492,07

RECINTOS

<u>REFERENCIA SIGPAC</u>	<u>CULTIVO</u>	<u>S/R</u>	<u>CONV.</u>	<u>GRUPO PAGO</u>	<u>Declarada admisible</u>	<u>SUPERFICIE (Hectáreas)</u>		
						<u>Conv. SIGPAC</u>	<u>Control C.(5)</u>	<u>Determinada Certificada</u>
14-054-055-00066-002	101000	S	NO	OLIVAR EN PENDIENTE	0,35	0,34	0,34	0,35
14-054-055-00067-001	101000	S	NO	OLIVAR EN PENDIENTE	5,98		5,88	5,98
14-054-055-00068-001	101000	S	NO	OLIVAR EN PENDIENTE	9,96	9,96	9,96	9,96
14-054-055-00068-007	101000	S	NO	OLIVAR EN PENDIENTE	0,27		0,27	0,27
14-054-055-00079-001	101000	S	NO	OLIVAR EN PENDIENTE	21,79	21,80	21,79	21,80
14-054-055-00079-015	101000	S	NO	OLIVAR EN PENDIENTE	6,19	6,39	6,19	6,39
14-054-055-00079-023	101000	S	NO	OLIVAR EN PENDIENTE	1,50	1,50	1,50	1,51
14-054-055-00079-025	101000	S	NO	OLIVAR EN PENDIENTE	0,83	0,83	0,83	0,83
14-054-055-00086-001	101000	S	NO	OLIVAR EN PENDIENTE	0,83		0,83	0,83
14-054-055-00089-002	101000	S	NO	OLIVAR EN PENDIENTE	6,43		6,15	6,43
14-054-055-00091-001	101000	S	NO	OLIVAR EN PENDIENTE	0,32		0,30	0,32
14-054-055-00099-018	101000	S	NO	OLIVAR EN PENDIENTE	0,08		0,08	0,08

<u>APELLIDOS Y NOMBRE / RAZÓN SOCIAL</u>	<u>NIF</u>	<u>EXPEDIENTE</u>	<u>ANUALIDAD DE PAGO</u>
IBERICOS DE OROPESA CB	E14695159	3046396	7ª

Resumen de superficies

<u>GRUPO DE PAGO</u>	<u>SUPERFICIE (Hectáreas)</u>				<u>% Sobredeclaración (1)</u>
	<u>Declarada admisible</u>	<u>Comprometida</u>	<u>Declarada Reducida(3)</u>	<u>Resuelta</u>	
HERBACEOS	36,78		32,48	32,48	0,00
TOTAL	36,78		32,48	32,48	

% PENALIZACIÓN**IMPORTE (Euros)**

<u>Admisibilidad (2)</u>	<u>Presentación tardía</u>	<u>Omisión declaración</u>	<u>Condicionalidad</u>		<u>Calculado(4)</u>	<u>FEADER(EJE2)</u>	<u>MAGRAMA</u>	<u>CAPDER</u>	<u>Total</u>
0,00	0,00	0,00	0,00	A pagar	5.369,92	4.295,94	393,62	680,36	5.369,92

RECINTOS

<u>REFERENCIA SIGPAC</u>	<u>CULTIVO</u>	<u>S/R</u>	<u>CONV.</u>	<u>GRUPO PAGO</u>	<u>Declarada admisible</u>	<u>SUPERFICIE (Hectáreas)</u>		
						<u>Conv. SIGPAC</u>	<u>Control C.(5)</u>	<u>Determinada Certificada</u>
14-029-077-00015-001	5000	S	NO	HERBACEOS	13,76		9,46	13,76
14-029-078-00003-004	40001	S	NO	HERBACEOS	23,02		23,02	32,95

1. Reducciones previstas por sobredeclaración, artículo 16 del Reglamento (UE) nº 65/2011

2. Resolución de 3 de agosto de 2012 de la Dirección General de Fondos Agrarios (BOJA nº 159, 14 de agosto de 2012)

3. Superficie declarada admisible tras el ajuste con la conversión SIGPAC para el grupo de pago de herbáceos.

Menor valor entre la superficie declarada admisible tras el ajuste con la conversión SIGPAC y la comprometida admisible para el resto de grupos de pago

4. Se calcula sobre la superficie declarada reducida

5. Superficie de cultivo válido para la ayuda determinada en campo para el grupo de pago de herbáceos.

Superficie de cultivo válido para la ayuda determinada en campo tras el ajuste con la superficie comprometida admisible para el resto de grupos de pago

* Ayuda cofinanciada a través del Plan de Reestructuración del Tabaco de Andalucía contemplado en el Programa de Desarrollo Rural de Andalucía (2007-2013)

<u>APELLIDOS Y NOMBRE / RAZÓN SOCIAL</u>	<u>NIF</u>	<u>EXPEDIENTE</u>	<u>ANUALIDAD DE PAGO</u>			
J.MARTINEZ DONCEL Y CARMEN SER	E14425763	3014189	7ª			
Resumen de superficies						
		SUPERFICIE (Hectáreas)				
GRUPO DE PAGO		<u>Declarada admisible</u>	<u>Comprometida</u>	<u>Declarada Reducida(3)</u>	<u>Resuelta</u>	<u>% Sobredeclaración (1)</u>
OLIVAR EN PENDIENTE		17,73		16,93	16,93	0,00
TOTAL		17,73	16,93	16,93	16,93	

% PENALIZACIÓN				IMPORTE (Euros)					
<u>Admisibilidad (2)</u>	<u>Presentación tardía</u>	<u>Omisión declaración</u>	<u>Condicionalidad</u>	<u>Calculado(4)</u>	<u>FEADER(EJE2)</u>	<u>MAGRAMA</u>	<u>CAPDER</u>	<u>Total</u>	
0,00	0,00	0,00	0,00	Pago realizado	3.070,21	281,31	486,25	3.837,77	
				A pagar	1.444,81	132,38	228,82	1.806,01	
TOTAL					5.643,78	4.515,02	413,69	715,07	5.643,78

RECINTOS

<u>REFERENCIA SIGPAC</u>	<u>CULTIVO</u>	<u>S/R</u>	<u>CONV.</u>	<u>GRUPO PAGO</u>	<u>Declarada admisible</u>	<u>SUPERFICIE (Hectáreas)</u>		
						<u>Conv. SIGPAC</u>	<u>Control C.(5)</u>	<u>Determinada Certificada</u>
14-019-020-00105-003	101000	R	NO	OLIVAR EN PENDIENTE	11,81		11,32	11,93
14-019-020-00223-001	101000	S	NO	OLIVAR EN PENDIENTE	1,18		1,18	1,18
14-019-020-00227-002	101000	S	NO	OLIVAR EN PENDIENTE	2,18		1,87	2,18
14-019-020-00231-001	101000	S	NO	OLIVAR EN PENDIENTE	1,45		1,45	1,45
14-019-020-00232-001	101000	S	NO	OLIVAR EN PENDIENTE	1,11		1,11	1,11



1. Reducciones previstas por sobredeclaración, artículo 16 del Reglamento (UE) nº 65/2011

2. Resolución de 3 de agosto de 2012 de la Dirección General de Fondos Agrarios (BOJA nº 159, 14 de agosto de 2012)

3. Superficie declarada admisible tras el ajuste con la conversión SIGPAC para el grupo de pago de herbáceos.

4. Menor valor entre la superficie declarada admisible tras el ajuste con la conversión SIGPAC y la comprometida admisible para el resto de grupos de pago

5. Se calcula sobre la superficie declarada reducida

6. Superficie de cultivo válido para la ayuda determinada en campo para el grupo de pago de herbáceos.

7. Superficie de cultivo válido para la ayuda determinada en campo tras el ajuste con la superficie comprometida admisible para el resto de grupos de pago

* Ayuda cofinanciada a través del Plan de Reestructuración del Tabaco de Andalucía contemplado en el Programa de Desarrollo Rural de Andalucía (2007-2013)

<u>APELLIDOS Y NOMBRE / RAZÓN SOCIAL</u>	<u>NIF</u>	<u>EXPEDIENTE</u>	<u>ANUALIDAD DE PAGO</u>
JURADO CEPAS FRANCISCA	75700308V	3032114	7ª

Resumen de superficies

<u>GRUPO DE PAGO</u>	<u>SUPERFICIE (Hectáreas)</u>				<u>% Sobredeclaración (1)</u>
	<u>Declarada admisible</u>	<u>Comprometida</u>	<u>Declarada Reducida(3)</u>	<u>Resuelta</u>	
OLIVAR EN PENDIENTE	9,91		9,30	9,30	0,00
TOTAL	9,91	9,30	9,30	9,30	

% PENALIZACIÓN**IMPORTE (Euros)**

<u>Admisibilidad (2)</u>	<u>Presentación tardía</u>	<u>Omisión declaración</u>	<u>Condicionalidad</u>		<u>Calculado(4)</u>	<u>FEADER(EJE2)</u>	<u>MAGRAMA</u>	<u>CAPDER</u>	<u>Total</u>
0,00	0,00	0,00	0,00	Pago realizado		1.686,54	154,53	267,10	2.108,17
				A pagar		793,66	72,72	125,70	992,08
				TOTAL	3.100,25	2.480,20	227,25	392,80	3.100,25

RECINTOS

<u>REFERENCIA SIGPAC</u>	<u>CULTIVO</u>	<u>S/R</u>	<u>CONV.</u>	<u>GRUPO PAGO</u>	<u>Declarada admisible</u>	<u>SUPERFICIE (Hectáreas)</u>		
						<u>Conv. SIGPAC</u>	<u>Control C.(5)</u>	<u>Determinada Certificada</u>
14-069-044-00027-002	101000	S	NO	OLIVAR EN PENDIENTE	7,09		7,09	7,09
14-069-044-00027-005	101000	S	NO	OLIVAR EN PENDIENTE	0,29		0,24	0,29
14-069-044-00027-012	101000	S	NO	OLIVAR EN PENDIENTE	0,03		0,03	0,03
14-069-044-00027-016	101000	S	NO	OLIVAR EN PENDIENTE	0,03		0,03	0,02
14-069-044-00027-017	101000	S	NO	OLIVAR EN PENDIENTE	0,04		0,03	0,04
14-069-044-00027-027	101000	S	NO	OLIVAR EN PENDIENTE	0,14		0,14	0,14
14-069-044-00027-029	101000	S	NO	OLIVAR EN PENDIENTE	0,01		0,01	0,01
14-069-044-00027-031	101000	S	NO	OLIVAR EN PENDIENTE	1,29		1,29	1,29
14-069-044-00028-001	101000	S	NO	OLIVAR EN PENDIENTE	0,65		0,64	0,65

INCIDENCIA DESCRIPCIÓN

73104	Recinto declarado que no cumple en su totalidad con las normas de producción ecológica (compromiso anexo 1, Orden 24 marzo 2011) Recinto:14-069-044-00027-016 Cultivo:101000 OLIVAR-SIN VARIEDAD Secano Sup. Declarada:0,03 Sup. Certificada:0,02
73106	Recinto declarado no comprometido Recinto:14-069-044-00027-019 Cultivo:101000 OLIVAR-SIN VARIEDAD Secano Recinto:14-069-044-00027-022 Cultivo:101000 OLIVAR-SIN VARIEDAD Secano



1. Reducciones previstas por sobredeclaración, artículo 16 del Reglamento (UE) nº 65/2011

2. Resolución de 3 de agosto de 2012 de la Dirección General de Fondos Agrarios (BOJA nº 159, 14 de agosto de 2012)

3. Superficie declarada admisible tras el ajuste con la conversión SIGPAC para el grupo de pago de herbáceos.

Menor valor entre la superficie declarada admisible tras el ajuste con la conversión SIGPAC y la comprometida admisible para el resto de grupos de pago

4. Se calcula sobre la superficie declarada reducida

5. Superficie de cultivo válido para la ayuda determinada en campo para el grupo de pago de herbáceos.

Superficie de cultivo válido para la ayuda determinada en campo tras el ajuste con la superficie comprometida admisible para el resto de grupos de pago

* Ayuda cofinanciada a través del Plan de Reestructuración del Tabaco de Andalucía contemplado en el Programa de Desarrollo Rural de Andalucía (2007-2013)

<u>APELLIDOS Y NOMBRE / RAZÓN SOCIAL</u>	<u>NIF</u>	<u>EXPEDIENTE</u>	<u>ANUALIDAD DE PAGO</u>
JURADO DELGADO MANUEL	30205574L	3042872	6ª

Resumen de superficies

<u>GRUPO DE PAGO</u>	<u>SUPERFICIE (Hectáreas)</u>				<u>% Sobredeclaración (1)</u>
	<u>Declarada admisible</u>	<u>Comprometida</u>	<u>Declarada Reducida(3)</u>	<u>Resuelta</u>	
OLIVAR	2,93		2,47	2,47	0,00
OLIVAR EN PENDIENTE	0,97		0,93	0,93	0,00
TOTAL	3,90	3,40	3,40	3,40	

% PENALIZACIÓN**IMPORTE (Euros)**

<u>Admisibilidad (2)</u>	<u>Presentación tardía</u>	<u>Omisión declaración</u>	<u>Condicionalidad</u>		<u>Calculado(4)</u>	<u>FEADER(EJE2)</u>	<u>MAGRAMA</u>	<u>CAPDER</u>	<u>Total</u>
0,00	0,00	0,00	0,00	Pago realizado		495,53	45,40	78,48	619,41
				A pagar		233,19	21,37	36,93	291,49
				TOTAL	910,90	728,72	66,77	115,41	910,90

RECINTOS

<u>REFERENCIA SIGPAC</u>	<u>CULTIVO</u>	<u>S/R</u>	<u>CONV.</u>	<u>GRUPO PAGO</u>	<u>Declarada admisible</u>	<u>SUPERFICIE (Hectáreas)</u>		
					<u>Conv. SIGPAC</u>	<u>Control C.(5)</u>	<u>Determinada</u>	<u>Certificada</u>
14-035-024-00421-001	101000	S	NO	OLIVAR	0,97		0,64	0,97
14-035-024-00423-001	101000	S	NO	OLIVAR	0,39		0,26	0,39
14-035-024-00425-001	101000	S	NO	OLIVAR	0,38		0,38	0,38
14-035-024-00427-001	101000	S	NO	OLIVAR EN PENDIENTE	0,24		0,24	0,24
14-035-052-00453-002	101000	S	NO	OLIVAR	0,44		0,44	0,44
14-035-053-00154-001	101000	S	NO	OLIVAR	0,75		0,75	0,75
14-035-053-00155-001	101000	S	NO	OLIVAR EN PENDIENTE	0,73		0,69	0,73



1. Reducciones previstas por sobredeclaración, artículo 16 del Reglamento (UE) nº 65/2011

2. Resolución de 3 de agosto de 2012 de la Dirección General de Fondos Agrarios (BOJA nº 159, 14 de agosto de 2012)

3. Superficie declarada admisible tras el ajuste con la conversión SIGPAC para el grupo de pago de herbáceos.

Menor valor entre la superficie declarada admisible tras el ajuste con la conversión SIGPAC y la comprometida admisible para el resto de grupos de pago

4. Se calcula sobre la superficie declarada reducida

5. Superficie de cultivo válido para la ayuda determinada en campo para el grupo de pago de herbáceos.

Superficie de cultivo válido para la ayuda determinada en campo tras el ajuste con la superficie comprometida admisible para el resto de grupos de pago

* Ayuda cofinanciada a través del Plan de Reestructuración del Tabaco de Andalucía contemplado en el Programa de Desarrollo Rural de Andalucía (2007-2013)

<u>APellidos y nombre / RAZÓN SOCIAL</u>	<u>NIF</u>	<u>EXPEDIENTE</u>	<u>ANUALIDAD DE PAGO</u>
JURADO DELGADO MARCELINO	30203793D	3038209	6ª

Resumen de superficies

<u>GRUPO DE PAGO</u>	<u>SUPERFICIE (Hectáreas)</u>				<u>% Sobredeclaración (1)</u>
	<u>Declarada admisible</u>	<u>Comprometida</u>	<u>Declarada Reducida(3)</u>	<u>Resuelta</u>	
OLIVAR EN PENDIENTE	2,54		2,50	2,50	0,00
OLIVAR	2,73		2,64	2,64	0,00
TOTAL	5,27	5,14	5,14	5,14	

% PENALIZACIÓN**IMPORTE (Euros)**

<u>Admisibilidad (2)</u>	<u>Presentación tardía</u>	<u>Omisión declaración</u>	<u>Condicionalidad</u>	<u>Pago realizado</u>	<u>Calculado(4)</u>	<u>FEADER(EJE2)</u>	<u>MAGRAMA</u>	<u>CAPDER</u>	<u>Total</u>
0,00	0,00	0,00	0,00			642,20	58,84	101,71	802,75
				A pagar		538,30	49,32	85,26	672,88
				TOTAL	1.475,63	1.180,50	108,16	186,97	1.475,63

RECINTOS

<u>REFERENCIA SIGPAC</u>	<u>CULTIVO</u>	<u>S/R</u>	<u>CONV.</u>	<u>GRUPO PAGO</u>	<u>SUPERFICIE (Hectáreas)</u>			
					<u>Declarada admisible</u>	<u>Conv. SIGPAC</u>	<u>Control C.(5)</u>	<u>Determinada Certificada</u>
14-035-024-00426-002	101000	S	NO	OLIVAR EN PENDIENTE	2,50		2,46	2,50
14-035-052-00357-005	101000	S	NO	OLIVAR	0,04		0,04	0,03
14-035-052-00357-008	101000	S	NO	OLIVAR	0,07		0,07	0,06
14-035-052-00357-009	101000	S	NO	OLIVAR EN PENDIENTE	0,04		0,04	0,03
14-035-052-00357-010	101000	S	NO	OLIVAR	0,16		0,16	0,16
14-035-052-00357-011	101000	S	NO	OLIVAR	0,14		0,14	0,14
14-035-052-00357-014	101000	S	NO	OLIVAR	1,37		1,33	1,37
14-035-052-00358-011	101000	S	NO	OLIVAR	0,10		0,10	0,10
14-035-053-00202-001	101000	S	NO	OLIVAR	0,85		0,80	0,93

INCIDENCIA DESCRIPCIÓN

73104 Recinto declarado que no cumple en su totalidad con las normas de producción ecológica (compromiso anexo 1, Orden 24 marzo 2011)

Recinto:14-035-052-00357-005 Cultivo:101000 OLIVAR-SIN VARIEDAD Secano Sup. Declarada:0,04 Sup. Certificada:0,03

Recinto:14-035-052-00357-008 Cultivo:101000 OLIVAR-SIN VARIEDAD Secano Sup. Declarada:0,07 Sup. Certificada:0,06

Recinto:14-035-052-00357-009 Cultivo:101000 OLIVAR-SIN VARIEDAD Secano Sup. Declarada:0,04 Sup. Certificada:0,03



1. Reducciones previstas por sobredeclaración, artículo 16 del Reglamento (UE) nº 65/2011

2. Resolución de 3 de agosto de 2012 de la Dirección General de Fondos Agrarios (BOJA nº 159, 14 de agosto de 2012)

3. Superficie declarada admisible tras el ajuste con la conversión SIGPAC para el grupo de pago de herbáceos.

Menor valor entre la superficie declarada admisible tras el ajuste con la conversión SIGPAC y la comprometida admisible para el resto de grupos de pago

4. Se calcula sobre la superficie declarada reducida

5. Superficie de cultivo válido para la ayuda determinada en campo para el grupo de pago de herbáceos.

Superficie de cultivo válido para la ayuda determinada en campo tras el ajuste con la superficie comprometida admisible para el resto de grupos de pago

* Ayuda cofinanciada a través del Plan de Reestructuración del Tabaco de Andalucía contemplado en el Programa de Desarrollo Rural de Andalucía (2007-2013)

<u>APELLIDOS Y NOMBRE / RAZÓN SOCIAL</u>	<u>NIF</u>	<u>EXPEDIENTE</u>	<u>ANUALIDAD DE PAGO</u>
JURADO DOMINGUEZ DIEGO	75701754Z	3036485	7ª

Resumen de superficies

<u>GRUPO DE PAGO</u>	<u>SUPERFICIE (Hectáreas)</u>				<u>% Sobredeclaración (1)</u>
	<u>Declarada admisible</u>	<u>Comprometida</u>	<u>Declarada Reducida(3)</u>	<u>Resuelta</u>	
OLIVAR EN PENDIENTE	3,98		3,80	3,80	0,00
TOTAL	3,98	4,51	3,80	3,80	

% PENALIZACIÓN**IMPORTE (Euros)**

<u>Admisibilidad (2)</u>	<u>Presentación tardía</u>	<u>Omisión declaración</u>	<u>Condicionalidad</u>		<u>Calculado(4)</u>	<u>FEADER(EJE2)</u>	<u>MAGRAMA</u>	<u>CAPDER</u>	<u>Total</u>
0,00	0,00	0,00	0,00	Pago realizado		689,13	63,14	109,13	861,40
				A pagar		324,30	29,71	51,36	405,37
				TOTAL	1.266,77	1.013,43	92,85	160,49	1.266,77

RECINTOS

<u>REFERENCIA SIGPAC</u>	<u>CULTIVO S/R</u>	<u>CONV.</u>	<u>GRUPO PAGO</u>	<u>Declarada admisible</u>	<u>SUPERFICIE (Hectáreas)</u>	<u>Conv. SIGPAC</u>	<u>Control C.(5)</u>	<u>Determinada</u>	<u>Certificada</u>
14-006-012-00024-003	101000	S	NO	OLIVAR EN PENDIENTE	3,80			3,80	4,51

INCIDENCIA DESCRIPCIÓN

73106 Recinto declarado no comprometido
 Recinto:14-006-012-00022-007 Cultivo:101000 OLIVAR-SIN VARIEDAD Secano

<u>APELLIDOS Y NOMBRE / RAZÓN SOCIAL</u>	<u>NIF</u>	<u>EXPEDIENTE</u>	<u>ANUALIDAD DE PAGO</u>
JURADO GARCIA MARIA MONTSERRAT	30205493F	3000490	4ª

Resumen de superficies

<u>GRUPO DE PAGO</u>	<u>SUPERFICIE (Hectáreas)</u>				<u>% Sobredeclaración (1)</u>
	<u>Declarada admisible</u>	<u>Comprometida</u>	<u>Declarada Reducida(3)</u>	<u>Resuelta</u>	
HERBACEOS	23,01		23,01	23,01	0,00
TOTAL	23,01		23,01	23,01	

% PENALIZACIÓN**IMPORTE (Euros)**

<u>Admisibilidad (2)</u>	<u>Presentación tardía</u>	<u>Omisión declaración</u>	<u>Condicionalidad</u>		<u>Calculado(4)</u>	<u>FEADER(EJE2)</u>	<u>MAGRAMA</u>	<u>CAPDER</u>	<u>Total</u>
0,00	0,00	0,00	0,00	Pago realizado		2.069,51	189,62	327,75	2.586,88
				A pagar		973,89	89,23	154,24	1.217,36
				TOTAL	3.804,24	3.043,40	278,85	481,99	3.804,24

RECINTOS

<u>REFERENCIA SIGPAC</u>	<u>CULTIVO S/R</u>	<u>CONV.</u>	<u>GRUPO PAGO</u>	<u>Declarada admisible</u>	<u>SUPERFICIE (Hectáreas)</u>	<u>Conv. SIGPAC</u>	<u>Control C.(5)</u>	<u>Determinada</u>	<u>Certificada</u>
14-052-002-00027-001	8000	S	NO	HERBACEOS	15,83			15,83	15,83
14-052-002-00027-001	40000	S	NO	HERBACEOS	7,18			7,18	7,18



1. Reducciones previstas por sobredeclaración, artículo 16 del Reglamento (UE) nº 65/2011

2. Resolución de 3 de agosto de 2012 de la Dirección General de Fondos Agrarios (BOJA nº 159, 14 de agosto de 2012)

3. Superficie declarada admisible tras el ajuste con la conversión SIGPAC para el grupo de pago de herbáceos.

Menor valor entre la superficie declarada admisible tras el ajuste con la conversión SIGPAC y la comprometida admisible para el resto de grupos de pago

4. Se calcula sobre la superficie declarada reducida

5. Superficie de cultivo válido para la ayuda determinada en campo para el grupo de pago de herbáceos.

Superficie de cultivo válido para la ayuda determinada en campo tras el ajuste con la superficie comprometida admisible para el resto de grupos de pago

* Ayuda cofinanciada a través del Plan de Reestructuración del Tabaco de Andalucía contemplado en el Programa de Desarrollo Rural de Andalucía (2007-2013)

<u>APELLIDOS Y NOMBRE / RAZÓN SOCIAL</u>	<u>NIF</u>	<u>EXPEDIENTE</u>	<u>ANUALIDAD DE PAGO</u>
JURADO PEÑAS NICASIO	75698353V	3028769	7ª

Resumen de superficies

<u>GRUPO DE PAGO</u>	<u>SUPERFICIE (Hectáreas)</u>				<u>% Sobredeclaración (1)</u>
	<u>Declarada admisible</u>	<u>Comprometida</u>	<u>Declarada Reducida(3)</u>	<u>Resuelta</u>	
OLIVAR	4,01		3,87	3,87	0,00
TOTAL	4,01	3,87	3,87	3,87	

% PENALIZACIÓN**IMPORTE (Euros)**

<u>Admisibilidad (2)</u>	<u>Presentación tardía</u>	<u>Omisión declaración</u>	<u>Condicionalidad</u>		<u>Calculado(4)</u>	<u>FEADER(EJE2)</u>	<u>MAGRAMA</u>	<u>CAPDER</u>	<u>Total</u>
0,00	0,00	0,00	0,00	Pago realizado		512,15	46,93	81,11	640,19
				A pagar		241,01	22,08	38,17	301,26
				TOTAL	941,45	753,16	69,01	119,28	941,45

RECINTOS

<u>REFERENCIA SIGPAC</u>	<u>CULTIVO</u>	<u>S/R</u>	<u>CONV.</u>	<u>GRUPO PAGO</u>	<u>Declarada admisible</u>	<u>SUPERFICIE (Hectáreas)</u>		
						<u>Conv. SIGPAC</u>	<u>Control C.(5)</u>	<u>Determinada Certificada</u>
14-035-053-00440-001	101000	S	NO	OLIVAR	1,08		1,08	1,08
14-035-053-00441-001	101000	S	NO	OLIVAR	2,01		1,99	2,02
14-035-053-00442-002	101000	S	NO	OLIVAR	0,80		0,80	0,80
14-035-053-09019-002	101000	S	NO	OLIVAR	0,12		0,01	0,12

<u>APELLIDOS Y NOMBRE / RAZÓN SOCIAL</u>	<u>NIF</u>	<u>EXPEDIENTE</u>	<u>ANUALIDAD DE PAGO</u>
JURADO PEREA SABINA	75694136D	3014801	6ª

Resumen de superficies

<u>GRUPO DE PAGO</u>	<u>SUPERFICIE (Hectáreas)</u>				<u>% Sobredeclaración (1)</u>
	<u>Declarada admisible</u>	<u>Comprometida</u>	<u>Declarada Reducida(3)</u>	<u>Resuelta</u>	
OLIVAR EN PENDIENTE	1,69		1,57	1,57	0,00
TOTAL	1,69	1,57	1,57	1,57	

% PENALIZACIÓN**IMPORTE (Euros)**

<u>Admisibilidad (2)</u>	<u>Presentación tardía</u>	<u>Omisión declaración</u>	<u>Condicionalidad</u>		<u>Calculado(4)</u>	<u>FEADER(EJE2)</u>	<u>MAGRAMA</u>	<u>CAPDER</u>	<u>Total</u>
0,00	0,00	0,00	0,00	Pago realizado		284,72	26,08	45,10	355,90
				A pagar		133,98	12,28	21,22	167,48
				TOTAL	523,38	418,70	38,36	66,32	523,38

RECINTOS

<u>REFERENCIA SIGPAC</u>	<u>CULTIVO</u>	<u>S/R</u>	<u>CONV.</u>	<u>GRUPO PAGO</u>	<u>Declarada admisible</u>	<u>SUPERFICIE (Hectáreas)</u>		
						<u>Conv. SIGPAC</u>	<u>Control C.(5)</u>	<u>Determinada Certificada</u>
14-035-016-00181-001	101000	S	NO	OLIVAR EN PENDIENTE	1,69		1,57	1,69



1. Reducciones previstas por sobredeclaración, artículo 16 del Reglamento (UE) nº 65/2011

2. Resolución de 3 de agosto de 2012 de la Dirección General de Fondos Agrarios (BOJA nº 159, 14 de agosto de 2012)

3. Superficie declarada admisible tras el ajuste con la conversión SIGPAC para el grupo de pago de herbáceos.

4. Menor valor entre la superficie declarada admisible tras el ajuste con la conversión SIGPAC y la comprometida admisible para el resto de grupos de pago

5. Se calcula sobre la superficie declarada reducida

6. Superficie de cultivo válido para la ayuda determinada en campo para el grupo de pago de herbáceos.

7. Superficie de cultivo válido para la ayuda determinada en campo tras el ajuste con la superficie comprometida admisible para el resto de grupos de pago

* Ayuda cofinanciada a través del Plan de Reestructuración del Tabaco de Andalucía contemplado en el Programa de Desarrollo Rural de Andalucía (2007-2013)

<u>APELLIDOS Y NOMBRE / RAZÓN SOCIAL</u>	<u>NIF</u>	<u>EXPEDIENTE</u>	<u>ANUALIDAD DE PAGO</u>		
LA CAMPANA, S.C.	J14592307	3019238	4ª		
Resumen de superficies					
GRUPO DE PAGO	SUPERFICIE (Hectáreas)				
	<u>Declarada admisible</u>	<u>Comprometida</u>	<u>Declarada Reducida(3)</u>	<u>Resuelta</u>	<u>% Sobredeclaración (1)</u>
OLIVAR EN PENDIENTE	52,28		52,20	52,20	0,00
TOTAL	52,28	52,21	52,20	52,20	

<u>% PENALIZACIÓN</u>				<u>IMPORTE (Euros)</u>				
<u>Admisibilidad (2)</u>	<u>Presentación tardía</u>	<u>Omisión declaración</u>	<u>Condicionalidad</u>	<u>Calculado(4)</u>	<u>FEADER(EJE2)</u>	<u>MAGRAMA</u>	<u>CAPDER</u>	<u>Total</u>
0,00	0,00	0,00	0,00	Pago realizado	9.306,77	852,73	1.473,97	11.633,47
				A pagar	4.379,66	401,29	693,62	5.474,57
TOTAL				17.108,04	13.686,43	1.254,02	2.167,59	17.108,04

RECINTOS

<u>REFERENCIA SIGPAC</u>	<u>CULTIVO</u>	<u>S/R</u>	<u>CONV.</u>	<u>GRUPO PAGO</u>	<u>Declarada admisible</u>	<u>SUPERFICIE (Hectáreas)</u>		
					<u>Conv. SIGPAC</u>	<u>Control C.(5)</u>	<u>Determinada</u>	<u>Certificada</u>
14-073-030-00051-001	101000	S	NO	OLIVAR EN PENDIENTE	4,97		4,97	4,97
14-073-033-00024-001	101000	S	NO	OLIVAR EN PENDIENTE	2,62		2,62	2,62
14-073-033-00025-001	101000	S	NO	OLIVAR EN PENDIENTE	0,55		0,55	0,55
14-073-033-00030-005	101000	S	NO	OLIVAR EN PENDIENTE	2,17		2,17	2,17
14-073-033-00030-006	101000	S	NO	OLIVAR EN PENDIENTE	0,35		0,35	0,35
14-073-033-00030-007	101000	S	NO	OLIVAR EN PENDIENTE	5,54		5,54	5,54
14-073-033-00030-008	101000	S	NO	OLIVAR EN PENDIENTE	2,17		2,09	2,17
14-073-033-00030-011	101000	S	NO	OLIVAR EN PENDIENTE	0,70		0,70	0,70
14-073-033-00031-005	101000	S	NO	OLIVAR EN PENDIENTE	8,20		8,20	8,20
14-073-033-00032-008	101000	S	NO	OLIVAR EN PENDIENTE	3,04		3,04	3,04
14-073-033-00032-011	101000	S	NO	OLIVAR EN PENDIENTE	0,11		0,11	0,11
14-073-033-00032-012	101000	S	NO	OLIVAR EN PENDIENTE	0,22		0,22	0,22
14-073-033-00032-013	101000	S	NO	OLIVAR EN PENDIENTE	1,76		1,76	1,76
14-073-033-00032-014	101000	S	NO	OLIVAR EN PENDIENTE	0,31		0,31	0,31
14-073-033-00032-017	101000	S	NO	OLIVAR EN PENDIENTE	0,09		0,09	0,09
14-073-033-00032-018	101000	S	NO	OLIVAR EN PENDIENTE	0,19		0,19	0,19
14-073-033-00034-004	101000	S	NO	OLIVAR EN PENDIENTE	0,48		0,48	0,48
14-073-033-00034-006	101000	S	NO	OLIVAR EN PENDIENTE	1,45		1,45	1,45
14-073-033-00034-008	101000	S	NO	OLIVAR EN PENDIENTE	1,74		1,74	1,74
14-073-033-00034-010	101000	S	NO	OLIVAR EN PENDIENTE	2,99		2,99	2,99
14-073-033-00034-011	101000	S	NO	OLIVAR EN PENDIENTE	0,16		0,16	0,16
14-073-033-00034-020	101000	S	NO	OLIVAR EN PENDIENTE	0,06		0,06	0,06
14-073-033-00034-030	101000	S	NO	OLIVAR EN PENDIENTE	0,10		0,10	0,10
14-073-033-00036-002	101000	R	NO	OLIVAR EN PENDIENTE	5,97		5,97	5,97
14-073-033-00036-003	101000	S	NO	OLIVAR EN PENDIENTE	1,60		1,60	1,60
14-073-033-00036-005	101000	S	NO	OLIVAR EN PENDIENTE	4,01	4,01	4,01	4,01
14-073-033-00057-013	101000	S	NO	OLIVAR EN PENDIENTE	0,73		0,73	0,73



1. Reducciones previstas por sobredeclaración, artículo 16 del Reglamento (UE) nº 65/2011

2. Resolución de 3 de agosto de 2012 de la Dirección General de Fondos Agrarios (BOJA nº 159, 14 de agosto de 2012)

3. Superficie declarada admisible tras el ajuste con la conversión SIGPAC para el grupo de pago de herbáceos.

4. Menor valor entre la superficie declarada admisible tras el ajuste con la conversión SIGPAC y la comprometida admisible para el resto de grupos de pago

5. Se calcula sobre la superficie declarada reducida

6. Superficie de cultivo válido para la ayuda determinada en campo para el grupo de pago de herbáceos.

7. Superficie de cultivo válido para la ayuda determinada en campo tras el ajuste con la superficie comprometida admisible para el resto de grupos de pago

* Ayuda cofinanciada a través del Plan de Reestructuración del Tabaco de Andalucía contemplado en el Programa de Desarrollo Rural de Andalucía (2007-2013)

<u>APELLIDOS Y NOMBRE / RAZÓN SOCIAL</u>	<u>NIF</u>	<u>EXPEDIENTE</u>	<u>ANUALIDAD DE PAGO</u>			
LA FANEGUERIA, SCP	J14856959	3033739	7ª			
Resumen de superficies						
		SUPERFICIE (Hectáreas)				
GRUPO DE PAGO		<u>Declarada admisible</u>	<u>Comprometida</u>	<u>Declarada Reducida(3)</u>	<u>Resuelta</u>	<u>% Sobredeclaración (1)</u>
OLIVAR EN PENDIENTE		52,14		52,14	52,14	0,00
TOTAL		52,14	52,45	52,14	52,14	

<u>% PENALIZACIÓN</u>				<u>IMPORTE (Euros)</u>				
<u>Admisibilidad (2)</u>	<u>Presentación tardía</u>	<u>Omisión declaración</u>	<u>Condicionalidad</u>	<u>Calculado(4)</u>	<u>FEADER(EJE2)</u>	<u>MAGRAMA</u>	<u>CAPDER</u>	<u>Total</u>
0,00	0,00	0,00	0,00	Pago realizado	6.975,18	639,10	1.104,70	8.718,98
				A pagar	6.701,64	614,04	1.061,37	8.377,05
TOTAL					17.096,03	13.676,82	2.166,07	17.096,03

<u>RECINTOS</u>					<u>SUPERFICIE (Hectáreas)</u>				
<u>REFERENCIA SIGPAC</u>	<u>CULTIVO</u>	<u>S/R</u>	<u>CONV.</u>	<u>GRUPO PAGO</u>	<u>Declarada admisible</u>	<u>Conv. SIGPAC</u>	<u>Control C.(5)</u>	<u>Determinada</u>	<u>Certificada</u>
14-054-063-00027-001	101000	S	NO	OLIVAR EN PENDIENTE	43,34	55,75		43,34	43,34
14-054-063-00027-010	101000	S	NO	OLIVAR EN PENDIENTE	8,80	8,80		8,80	8,80

INCIDENCIA DESCRIPCIÓN

73105 Cultivo, variedad, régimen y/o uso del recinto SIGPAC no compatible con la submedida (anexo 9, Orden 24 marzo 2011)

Recinto:14-054-063-00027-004 Cultivo:101000 OLIVAR-SIN VARIEDAD Secano Uso Sigpac:CA

<u>APELLIDOS Y NOMBRE / RAZÓN SOCIAL</u>	<u>NIF</u>	<u>EXPEDIENTE</u>	<u>ANUALIDAD DE PAGO</u>			
LA SUERTE DEL PINO, SCP	J14823074	3004232	7ª			
Resumen de superficies						
		SUPERFICIE (Hectáreas)				
GRUPO DE PAGO		<u>Declarada admisible</u>	<u>Comprometida</u>	<u>Declarada Reducida(3)</u>	<u>Resuelta</u>	<u>% Sobredeclaración (1)</u>
OLIVAR EN PENDIENTE		2,57		2,57	2,57	0,00
TOTAL		2,57	2,64	2,57	2,57	

<u>% PENALIZACIÓN</u>				<u>IMPORTE (Euros)</u>				
<u>Admisibilidad (2)</u>	<u>Presentación tardía</u>	<u>Omisión declaración</u>	<u>Condicionalidad</u>	<u>Calculado(4)</u>	<u>FEADER(EJE2)</u>	<u>MAGRAMA</u>	<u>CAPDER</u>	<u>Total</u>
0,00	0,00	0,00	0,00	Pago realizado	466,07	42,70	73,81	582,58
				A pagar	219,33	20,10	34,73	274,16
TOTAL					856,74	685,40	108,54	856,74

<u>RECINTOS</u>					<u>SUPERFICIE (Hectáreas)</u>				
<u>REFERENCIA SIGPAC</u>	<u>CULTIVO</u>	<u>S/R</u>	<u>CONV.</u>	<u>GRUPO PAGO</u>	<u>Declarada admisible</u>	<u>Conv. SIGPAC</u>	<u>Control C.(5)</u>	<u>Determinada</u>	<u>Certificada</u>
14-054-038-00007-001	101000	S	NO	OLIVAR EN PENDIENTE	0,53	0,54		0,53	0,54
14-054-038-00059-001	101000	S	NO	OLIVAR EN PENDIENTE	2,04	2,11		2,04	2,30



1. Reducciones previstas por sobredeclaración, artículo 16 del Reglamento (UE) nº 65/2011

2. Resolución de 3 de agosto de 2012 de la Dirección General de Fondos Agrarios (BOJA nº 159, 14 de agosto de 2012)

3. Superficie declarada admisible tras el ajuste con la conversión SIGPAC para el grupo de pago de herbáceos.

4. Menor valor entre la superficie declarada admisible tras el ajuste con la conversión SIGPAC y la comprometida admisible para el resto de grupos de pago

5. Se calcula sobre la superficie declarada reducida

6. Superficie de cultivo válido para la ayuda determinada en campo para el grupo de pago de herbáceos.

7. Superficie de cultivo válido para la ayuda determinada en campo tras el ajuste con la superficie comprometida admisible para el resto de grupos de pago

* Ayuda cofinanciada a través del Plan de Reestructuración del Tabaco de Andalucía contemplado en el Programa de Desarrollo Rural de Andalucía (2007-2013)

<u>APELLIDOS Y NOMBRE / RAZÓN SOCIAL</u>	<u>NIF</u>	<u>EXPEDIENTE</u>	<u>ANUALIDAD DE PAGO</u>			
LA YEDRA, SCP	J14799233	3033981	7ª			
Resumen de superficies						
		SUPERFICIE (Hectáreas)				
GRUPO DE PAGO		<u>Declarada admisible</u>	<u>Comprometida</u>	<u>Declarada Reducida(3)</u>	<u>Resuelta</u>	<u>% Sobredeclaración (1)</u>
OLIVAR EN PENDIENTE		54,48		53,76	53,76	0,00
TOTAL		54,48	53,76	53,76	53,76	

% PENALIZACIÓN				IMPORTE (Euros)					
<u>Admisibilidad (2)</u>	<u>Presentación tardía</u>	<u>Omisión declaración</u>	<u>Condicionalidad</u>		<u>Calculado(4)</u>	<u>FEADER(EJE2)</u>	<u>MAGRAMA</u>	<u>CAPDER</u>	<u>Total</u>
0,00	0,00	0,00	0,00	A pagar	17.420,06	13.936,05	1.276,89	2.207,12	17.420,06

RECINTOS

<u>REFERENCIA SIGPAC</u>	<u>CULTIVO</u>	<u>S/R</u>	<u>CONV.</u>	<u>GRUPO PAGO</u>	<u>Declarada admisible</u>	<u>SUPERFICIE (Hectáreas)</u>			
						<u>Conv. SIGPAC</u>	<u>Control C.(5)</u>	<u>Determinada</u>	<u>Certificada</u>
14-054-063-00027-001	101000	S	NO	OLIVAR EN PENDIENTE	20,50	20,01		20,01	20,50
14-054-063-00027-009	101000	S	NO	OLIVAR EN PENDIENTE	0,20	0,20		0,20	0,20
14-054-063-00037-002	101000	S	NO	OLIVAR EN PENDIENTE	7,89			7,87	7,89
14-054-063-00108-001	101000	S	NO	OLIVAR EN PENDIENTE	21,71	21,71		21,71	21,71
14-054-063-00108-003	101000	S	NO	OLIVAR EN PENDIENTE	0,37			0,37	0,37
14-054-063-00109-003	101000	S	NO	OLIVAR EN PENDIENTE	2,84	2,84		2,84	2,84
14-054-063-00109-006	101000	S	NO	OLIVAR EN PENDIENTE	0,39	0,39		0,39	0,39
14-054-063-00109-007	101000	S	NO	OLIVAR EN PENDIENTE	0,58	0,57		0,57	0,58



1. Reducciones previstas por sobredeclaración, artículo 16 del Reglamento (UE) nº 65/2011

2. Resolución de 3 de agosto de 2012 de la Dirección General de Fondos Agrarios (BOJA nº 159, 14 de agosto de 2012)

3. Superficie declarada admisible tras el ajuste con la conversión SIGPAC para el grupo de pago de herbáceos.

Menor valor entre la superficie declarada admisible tras el ajuste con la conversión SIGPAC y la comprometida admisible para el resto de grupos de pago

4. Se calcula sobre la superficie declarada reducida

5. Superficie de cultivo válido para la ayuda determinada en campo para el grupo de pago de herbáceos.

Superficie de cultivo válido para la ayuda determinada en campo tras el ajuste con la superficie comprometida admisible para el resto de grupos de pago

* Ayuda cofinanciada a través del Plan de Reestructuración del Tabaco de Andalucía contemplado en el Programa de Desarrollo Rural de Andalucía (2007-2013)

<u>APELLIDOS Y NOMBRE / RAZÓN SOCIAL</u>	<u>NIF</u>	<u>EXPEDIENTE</u>	<u>ANUALIDAD DE PAGO</u>			
LARA PEREZ JUAN	30428575N	3003127	4ª			
Resumen de superficies						
		SUPERFICIE (Hectáreas)				
GRUPO DE PAGO		<u>Declarada admisible</u>	<u>Comprometida</u>	<u>Declarada Reducida(3)</u>	<u>Resuelta</u>	<u>% Sobredeclaración (1)</u>
OLIVAR EN PENDIENTE		20,42		19,88	19,88	0,00
TOTAL		20,42	19,88	19,88	19,88	

% PENALIZACIÓN				IMPORTE (Euros)					
<u>Admisibilidad (2)</u>	<u>Presentación tardía</u>	<u>Omisión declaración</u>	<u>Condicionabilidad</u>	<u>Pago realizado</u>	<u>Calculado(4)</u>	<u>FEADER(EJE2)</u>	<u>MAGRAMA</u>	<u>CAPDER</u>	<u>Total</u>
25,00	0,00	0,00	0,00			2.703,90	247,74	428,24	3.379,88
				A pagar		1.272,42	116,59	201,51	1.590,52
				TOTAL	6.627,20	3.976,32	364,33	629,75	4.970,40

RECINTOS

<u>REFERENCIA SIGPAC</u>	<u>CULTIVO</u>	<u>S/R</u>	<u>CONV.</u>	<u>GRUPO PAGO</u>	SUPERFICIE (Hectáreas)			
					<u>Declarada admisible</u>	<u>Conv. SIGPAC</u>	<u>Control C.(5)</u>	<u>Determinada Certificada</u>
14-047-012-00003-002	101000	S	NO	OLIVAR EN PENDIENTE	0,06		0,06	0,06
14-047-012-00003-014	101000	S	NO	OLIVAR EN PENDIENTE	2,60		2,60	2,59
14-047-012-00003-015	101000	S	NO	OLIVAR EN PENDIENTE	1,66	1,66	1,66	1,66
14-047-012-00003-016	101000	S	NO	OLIVAR EN PENDIENTE	1,56		1,56	1,55
14-047-012-00003-017	101000	S	NO	OLIVAR EN PENDIENTE	1,46		1,46	1,46
14-047-012-00003-018	101000	S	NO	OLIVAR EN PENDIENTE	1,19	1,19	1,19	1,19
14-047-012-00003-019	101000	S	NO	OLIVAR EN PENDIENTE	1,20		1,20	1,19
14-047-012-00003-021	101000	S	NO	OLIVAR EN PENDIENTE	3,38	3,24	3,24	0,91
14-047-012-00003-023	101000	S	NO	OLIVAR EN PENDIENTE	1,14	0,82	0,82	0,82
14-047-012-00003-024	101000	S	NO	OLIVAR EN PENDIENTE	0,76		0,76	0,76
14-047-012-00003-025	101000	S	NO	OLIVAR EN PENDIENTE	0,75		0,75	0,74
14-047-012-00003-033	101000	S	NO	OLIVAR EN PENDIENTE	0,05	0,04	0,04	0,04
14-047-012-00003-034	101000	S	NO	OLIVAR EN PENDIENTE	0,03		0,03	0,02
14-047-012-00003-036	101000	S	NO	OLIVAR EN PENDIENTE	0,02		0,02	0,02
14-047-012-00003-037	101000	S	NO	OLIVAR EN PENDIENTE	0,01		0,01	0,01
14-047-012-00004-003	101000	S	NO	OLIVAR EN PENDIENTE	0,65	0,58	0,58	0,65
14-047-012-00004-004	101000	S	NO	OLIVAR EN PENDIENTE	0,53		0,53	0,53
14-047-012-00004-008	101000	S	NO	OLIVAR EN PENDIENTE	0,29		0,29	0,29
14-047-012-00004-009	101000	S	NO	OLIVAR EN PENDIENTE	0,23		0,23	0,23
14-047-012-00004-010	101000	S	NO	OLIVAR EN PENDIENTE	0,23		0,23	0,23
14-047-012-00004-011	101000	S	NO	OLIVAR EN PENDIENTE	0,19		0,19	0,19
14-047-012-00004-012	101000	S	NO	OLIVAR EN PENDIENTE	0,19		0,19	0,19
14-047-012-00004-013	101000	S	NO	OLIVAR EN PENDIENTE	0,11		0,11	0,10
14-047-012-00005-004	101000	S	NO	OLIVAR EN PENDIENTE	0,41		0,41	0,41
14-047-012-00005-005	101000	S	NO	OLIVAR EN PENDIENTE	0,35		0,35	0,35
14-047-012-00005-006	101000	S	NO	OLIVAR EN PENDIENTE	0,56		0,56	0,55
14-047-012-00005-007	101000	S	NO	OLIVAR EN PENDIENTE	0,29	0,29	0,29	0,29
14-047-012-00005-009	101000	S	NO	OLIVAR EN PENDIENTE	0,14	0,14	0,14	0,14
14-047-012-00005-010	101000	S	NO	OLIVAR EN PENDIENTE	0,09		0,09	0,09
14-047-012-00005-012	101000	S	NO	OLIVAR EN PENDIENTE	0,07		0,07	0,07
14-047-012-00005-015	101000	S	NO	OLIVAR EN PENDIENTE	0,02		0,02	0,01
14-047-012-00005-017	101000	S		OLIVAR EN PENDIENTE	0,20	0,20	0,20	0,00

INCIDENCIA DESCRIPCIÓN

- 73103 El recinto declarado no cumple con las normas de producción ecológica (compromiso anexo 1, Orden 24 marzo 2011)
Recinto:14-047-012-00005-017 Cultivo:101000 OLIVAR-SIN VARIEDAD Secano
- 73104 Recinto declarado que no cumple en su totalidad con las normas de producción ecológica (compromiso anexo 1, Orden 24 marzo 2011)
Recinto:14-047-012-00003-014 Cultivo:101000 OLIVAR-SIN VARIEDAD Secano Sup. Declarada:2,6 Sup. Certificada:2,59
Recinto:14-047-012-00003-016 Cultivo:101000 OLIVAR-SIN VARIEDAD Secano Sup. Declarada:1,56 Sup. Certificada:1,55
Recinto:14-047-012-00003-019 Cultivo:101000 OLIVAR-SIN VARIEDAD Secano Sup. Declarada:1,2 Sup. Certificada:1,19
Recinto:14-047-012-00003-021 Cultivo:101000 OLIVAR-SIN VARIEDAD Secano Sup. Declarada:3,38 Sup. Certificada:0,91
Recinto:14-047-012-00003-023 Cultivo:101000 OLIVAR-SIN VARIEDAD Secano Sup. Declarada:1,14 Sup. Certificada:0,82

1. Reducciones previstas por sobredeclaración, artículo 16 del Reglamento (UE) nº 65/2011

2. Resolución de 3 de agosto de 2012 de la Dirección General de Fondos Agrarios (BOJA nº 159, 14 de agosto de 2012)

3. Superficie declarada admisible tras el ajuste con la conversión SIGPAC para el grupo de pago de herbáceos.

4. Menor valor entre la superficie declarada admisible tras el ajuste con la conversión SIGPAC y la comprometida admisible para el resto de grupos de pago

5. Se calcula sobre la superficie declarada reducida

6. Superficie de cultivo válido para la ayuda determinada en campo para el grupo de pago de herbáceos.

7. Superficie de cultivo válido para la ayuda determinada en campo tras el ajuste con la superficie comprometida admisible para el resto de grupos de pago

* Ayuda cofinanciada a través del Plan de Reestructuración del Tabaco de Andalucía contemplado en el Programa de Desarrollo Rural de Andalucía (2007-2013)

INCIDENCIA DESCRIPCIÓN

Recinto:14-047-012-00003-025 Cultivo:101000 OLIVAR-SIN VARIEDAD Secano Sup. Declarada:0,75 Sup. Certificada:0,74
 Recinto:14-047-012-00003-033 Cultivo:101000 OLIVAR-SIN VARIEDAD Secano Sup. Declarada:0,05 Sup. Certificada:0,04
 Recinto:14-047-012-00003-034 Cultivo:101000 OLIVAR-SIN VARIEDAD Secano Sup. Declarada:0,03 Sup. Certificada:0,02
 Recinto:14-047-012-00004-013 Cultivo:101000 OLIVAR-SIN VARIEDAD Secano Sup. Declarada:0,11 Sup. Certificada:0,1
 Recinto:14-047-012-00005-006 Cultivo:101000 OLIVAR-SIN VARIEDAD Secano Sup. Declarada:0,56 Sup. Certificada:0,55
 Recinto:14-047-012-00005-015 Cultivo:101000 OLIVAR-SIN VARIEDAD Secano Sup. Declarada:0,02 Sup. Certificada:0,01

<u>Id. Com</u>	<u>Compromiso</u>	<u>% admisibilidad</u>
C1_03	Cumplir con las normas de producción establecidas en el Reglamento (CE) nº 834/2007, del Consejo, de 28 de junio de 2007, que regula la producción ecológica.	25,00

<u>APELLIDOS Y NOMBRE / RAZÓN SOCIAL</u>	<u>NIF</u>	<u>EXPEDIENTE</u>	<u>ANUALIDAD DE PAGO</u>
LARGO PIMENTEL JUAN MIGUEL	80144750P	3000295	4ª

Resumen de superficies

<u>GRUPO DE PAGO</u>	<u>SUPERFICIE (Hectáreas)</u>			<u>% Sobredeclaración (1)</u>
	<u>Declarada admisible</u>	<u>Declarada Reducida(3)</u>	<u>Resuelta</u>	
HERBACEOS	57,81	56,47	56,47	0,00
TOTAL	57,81	56,47	56,47	

% PENALIZACIÓN**IMPORTE (Euros)**

<u>Admisibilidad (2)</u>	<u>Presentación tardía</u>	<u>Omisión declaración</u>	<u>Condicionalidad</u>	<u>Pago realizado</u>	<u>Calculado(4)</u>	<u>FEADER(EJE2)</u>	<u>MAGRAMA</u>	<u>CAPDER</u>	<u>Total</u>
0,00	0,00	0,00	0,00			5.078,89	465,35	804,37	6.348,61
				A pagar		2.390,06	218,99	378,53	2.987,58
				TOTAL	9.336,19	7.468,95	684,34	1.182,90	9.336,19

RECINTOS

<u>REFERENCIA SIGPAC</u>	<u>CULTIVO</u>	<u>S/R</u>	<u>CONV.</u>	<u>GRUPO PAGO</u>	<u>Declarada admisible</u>	<u>SUPERFICIE (Hectáreas)</u>		
						<u>Conv. SIGPAC</u>	<u>Control C.(5)</u>	<u>Determinada Certificada</u>
14-035-005-00187-001	1000	S	NO	HERBACEOS	7,64		7,64	7,64
14-035-005-00188-001	1000	S	NO	HERBACEOS	1,88		1,88	1,88
14-035-005-00189-002	1000	S	NO	HERBACEOS	4,47		4,47	4,47
14-035-005-00190-002	1000	S	NO	HERBACEOS	0,29		0,29	0,29
14-035-005-00190-003	1000	S	NO	HERBACEOS	2,60		2,60	2,60
14-035-005-00221-001	1000	S	NO	HERBACEOS	2,81		2,81	2,81
14-035-006-00074-001	1000	S	NO	HERBACEOS	3,94		3,94	3,94
14-035-006-00075-001	1000	S	NO	HERBACEOS	19,53		18,19	19,53
14-035-010-00194-001	1000	S	NO	HERBACEOS	1,15		1,15	1,15
14-035-017-00420-001	1000	S	NO	HERBACEOS	0,46		0,46	0,46
14-035-017-00421-001	1000	S	NO	HERBACEOS	1,22		1,22	1,22
14-035-042-00091-001	1000	S	NO	HERBACEOS	0,45		0,45	0,45
14-070-021-00434-002	1000	S	NO	HERBACEOS	3,25		3,25	3,25
14-070-022-00286-001	1000	S	NO	HERBACEOS	5,60		5,60	5,60
14-070-022-00287-001	1000	S	NO	HERBACEOS	0,04		0,04	0,04
14-070-022-00289-003	1000	S	NO	HERBACEOS	0,69		0,69	0,69
14-070-022-00290-001	1000	S	NO	HERBACEOS	1,79		1,79	1,79



1. Reducciones previstas por sobredeclaración, artículo 16 del Reglamento (UE) nº 65/2011

2. Resolución de 3 de agosto de 2012 de la Dirección General de Fondos Agrarios (BOJA nº 159, 14 de agosto de 2012)

3. Superficie declarada admisible tras el ajuste con la conversión SIGPAC para el grupo de pago de herbáceos.

Menor valor entre la superficie declarada admisible tras el ajuste con la conversión SIGPAC y la comprometida admisible para el resto de grupos de pago

4. Se calcula sobre la superficie declarada reducida

5. Superficie de cultivo válido para la ayuda determinada en campo para el grupo de pago de herbáceos.

Superficie de cultivo válido para la ayuda determinada en campo tras el ajuste con la superficie comprometida admisible para el resto de grupos de pago

* Ayuda cofinanciada a través del Plan de Reestructuración del Tabaco de Andalucía contemplado en el Programa de Desarrollo Rural de Andalucía (2007-2013)

<u>APELLIDOS Y NOMBRE / RAZÓN SOCIAL</u>	<u>NIF</u>	<u>EXPEDIENTE</u>	<u>ANUALIDAD DE PAGO</u>
LAS SACRISTANAS, CB	E14562607	3033498	7ª

Resumen de superficies

<u>GRUPO DE PAGO</u>	<u>SUPERFICIE (Hectáreas)</u>				<u>% Sobredeclaración (1)</u>
	<u>Declarada admisible</u>	<u>Comprometida</u>	<u>Declarada Reducida(3)</u>	<u>Resuelta</u>	
OLIVAR EN PENDIENTE	20,24		20,24	20,24	0,00
TOTAL	20,24	20,31	20,24	20,24	

% PENALIZACIÓN**IMPORTE (Euros)**

<u>Admisibilidad (2)</u>	<u>Presentación tardía</u>	<u>Omisión declaración</u>	<u>Condicionalidad</u>		<u>Calculado(4)</u>	<u>FEADER(EJE2)</u>	<u>MAGRAMA</u>	<u>CAPDER</u>	<u>Total</u>
0,00	0,00	0,00	0,00	Pago realizado		3.670,48	336,31	581,31	4.588,10
				A pagar		1.727,29	158,26	273,56	2.159,11
				TOTAL	6.747,21	5.397,77	494,57	854,87	6.747,21

RECINTOS

<u>REFERENCIA SIGPAC</u>	<u>CULTIVO S/R</u>	<u>CONV.</u>	<u>GRUPO PAGO</u>	<u>Declarada admisible</u>	<u>Conv. SIGPAC</u>	<u>SUPERFICIE (Hectáreas)</u>	<u>Control C.(5)</u>	<u>Determinada</u>	<u>Certificada</u>
14-003-036-00137-002	101000 S	NO	OLIVAR EN PENDIENTE	9,50			9,50	9,50	
14-003-036-00137-013	101000 S	NO	OLIVAR EN PENDIENTE	0,78	6,60		0,78	0,71	
14-003-036-00137-014	101000 S	NO	OLIVAR EN PENDIENTE	4,98			4,98	4,98	
14-003-036-00137-016	101000 S	NO	OLIVAR EN PENDIENTE	4,78	4,78		4,78	4,78	
14-003-036-00137-017	101000 S	NO	OLIVAR EN PENDIENTE	0,20			0,20	0,20	

INCIDENCIA DESCRIPCIÓN

73104 Recinto declarado que no cumple en su totalidad con las normas de producción ecológica (compromiso anexo 1, Orden 24 marzo 2011)
 Recinto:14-003-036-00137-013 Cultivo:101000 OLIVAR-SIN VARIEDAD Secano Sup. Declarada:0,78 Sup. Certificada:0,71

<u>APELLIDOS Y NOMBRE / RAZÓN SOCIAL</u>	<u>NIF</u>	<u>EXPEDIENTE</u>	<u>ANUALIDAD DE PAGO</u>
LEAL DOMINGUEZ JOSEFA	75698133G	3015860	7ª

Resumen de superficies

<u>GRUPO DE PAGO</u>	<u>SUPERFICIE (Hectáreas)</u>				<u>% Sobredeclaración (1)</u>
	<u>Declarada admisible</u>	<u>Comprometida</u>	<u>Declarada Reducida(3)</u>	<u>Resuelta</u>	
OLIVAR EN PENDIENTE	2,33		1,92	1,92	0,00
TOTAL	2,33	1,92	1,92	1,92	

% PENALIZACIÓN**IMPORTE (Euros)**

<u>Admisibilidad (2)</u>	<u>Presentación tardía</u>	<u>Omisión declaración</u>	<u>Condicionalidad</u>		<u>Calculado(4)</u>	<u>FEADER(EJE2)</u>	<u>MAGRAMA</u>	<u>CAPDER</u>	<u>Total</u>
0,00	0,00	0,00	0,00	Pago realizado		348,19	31,91	55,13	435,23
				A pagar		163,86	15,01	25,95	204,82
				TOTAL	640,05	512,05	46,92	81,08	640,05

RECINTOS

<u>REFERENCIA SIGPAC</u>	<u>CULTIVO S/R</u>	<u>CONV.</u>	<u>GRUPO PAGO</u>	<u>Declarada admisible</u>	<u>Conv. SIGPAC</u>	<u>SUPERFICIE (Hectáreas)</u>	<u>Control C.(5)</u>	<u>Determinada</u>	<u>Certificada</u>
14-054-054-00074-001	101000 S	NO	OLIVAR EN PENDIENTE	0,45			0,44	0,45	
14-054-054-00075-001	101000 S	NO	OLIVAR EN PENDIENTE	0,39			0,39	0,39	
14-054-054-00078-004	101000 S	NO	OLIVAR EN PENDIENTE	1,36			1,04	1,36	
14-054-054-00078-008	101000 S	NO	OLIVAR EN PENDIENTE	0,01			0,01	0,01	
14-054-054-00078-010	101000 S	NO	OLIVAR EN PENDIENTE	0,01			0,01	0,01	
14-054-054-00085-001	101000 S	NO	OLIVAR EN PENDIENTE	0,11			0,10	0,11	

1. Reducciones previstas por sobredeclaración, artículo 16 del Reglamento (UE) nº 65/2011

2. Resolución de 3 de agosto de 2012 de la Dirección General de Fondos Agrarios (BOJA nº 159, 14 de agosto de 2012)

3. Superficie declarada admisible tras el ajuste con la conversión SIGPAC para el grupo de pago de herbáceos.

4. Menor valor entre la superficie declarada admisible tras el ajuste con la conversión SIGPAC y la comprometida admisible para el resto de grupos de pago

5. Se calcula sobre la superficie declarada reducida

6. Superficie de cultivo válido para la ayuda determinada en campo para el grupo de pago de herbáceos.

7. Superficie de cultivo válido para la ayuda determinada en campo tras el ajuste con la superficie comprometida admisible para el resto de grupos de pago

* Ayuda cofinanciada a través del Plan de Reestructuración del Tabaco de Andalucía contemplado en el Programa de Desarrollo Rural de Andalucía (2007-2013)

<u>APELLIDOS Y NOMBRE / RAZÓN SOCIAL</u>	<u>NIF</u>	<u>EXPEDIENTE</u>	<u>ANUALIDAD DE PAGO</u>			
LEON AGUILERA CARMEN	34001562H	3030265	4ª			
Resumen de superficies						
		SUPERFICIE (Hectáreas)				
GRUPO DE PAGO		<u>Declarada admisible</u>	<u>Comprometida</u>	<u>Declarada Reducida(3)</u>	<u>Resuelta</u>	<u>% Sobredeclaración (1)</u>
OLIVAR EN PENDIENTE		2,45		2,45	2,45	0,00
TOTAL		2,45	2,45	2,45	2,45	

<u>% PENALIZACIÓN</u>				<u>IMPORTE (Euros)</u>					
<u>Admisibilidad (2)</u>	<u>Presentación tardía</u>	<u>Omisión declaración</u>	<u>Condicionalidad</u>	<u>Calculado(4)</u>	<u>FEADER(EJE2)</u>	<u>MAGRAMA</u>	<u>CAPDER</u>	<u>Total</u>	
0,00	0,00	0,00	0,00	Pago realizado		444,30	40,71	70,37	555,38
				A pagar		209,08	19,16	33,11	261,35
				TOTAL	816,73	653,38	59,87	103,48	816,73

RECINTOS

<u>REFERENCIA SIGPAC</u>	<u>CULTIVO S/R</u>	<u>CONV.</u>	<u>GRUPO PAGO</u>	<u>Declarada admisible</u>	<u>SUPERFICIE (Hectáreas)</u>		
					<u>Conv. SIGPAC</u>	<u>Control C.(5)</u>	<u>Determinada Certificada</u>
14-039-014-00008-001	101000 S	NO	OLIVAR EN PENDIENTE	1,21		1,21	1,21
14-039-015-00314-001	101000 S	NO	OLIVAR EN PENDIENTE	1,24		1,24	1,24



1. Reducciones previstas por sobredeclaración, artículo 16 del Reglamento (UE) nº 65/2011

2. Resolución de 3 de agosto de 2012 de la Dirección General de Fondos Agrarios (BOJA nº 159, 14 de agosto de 2012)

3. Superficie declarada admisible tras el ajuste con la conversión SIGPAC para el grupo de pago de herbáceos.

4. Menor valor entre la superficie declarada admisible tras el ajuste con la conversión SIGPAC y la comprometida admisible para el resto de grupos de pago

5. Se calcula sobre la superficie declarada reducida

6. Superficie de cultivo válido para la ayuda determinada en campo para el grupo de pago de herbáceos.

7. Superficie de cultivo válido para la ayuda determinada en campo tras el ajuste con la superficie comprometida admisible para el resto de grupos de pago

* Ayuda cofinanciada a través del Plan de Reestructuración del Tabaco de Andalucía contemplado en el Programa de Desarrollo Rural de Andalucía (2007-2013)

<u>APELLIDOS Y NOMBRE / RAZÓN SOCIAL</u>	<u>NIF</u>	<u>EXPEDIENTE</u>	<u>ANUALIDAD DE PAGO</u>	
LLORENTE RAMIREZ PAULA	75684389Z	3026142	4ª	
Resumen de superficies				
			SUPERFICIE (Hectáreas)	
GRUPO DE PAGO		<u>Declarada admisible</u>	<u>Declarada Reducida(3)</u>	<u>Resuelta</u>
HERBACEOS		62,24	62,24	62,24
TOTAL		62,24	62,24	62,24

% Sobredeclaración (1)
0,00

% PENALIZACIÓN**IMPORTE (Euros)**

<u>Admisibilidad (2)</u>	<u>Presentación tardía</u>	<u>Omisión declaración</u>	<u>Condicionalidad</u>		<u>Calculado(4)</u>	<u>FEADER(EJE2)</u>	<u>MAGRAMA</u>	<u>CAPDER</u>	<u>Total</u>
0,00	0,00	0,00	0,00	A pagar	10.290,14	8.232,11	754,27	1.303,76	10.290,14

RECINTOS

<u>REFERENCIA SIGPAC</u>	<u>CULTIVO</u>	<u>S/R</u>	<u>CONV.</u>	<u>GRUPO PAGO</u>	<u>Declarada admisible</u>	<u>SUPERFICIE (Hectáreas)</u>			
					<u>Conv. SIGPAC</u>	<u>Control C.(5)</u>	<u>Determinada</u>	<u>Certificada</u>	
14-008-017-00009-001	5000	S	NO	HERBACEOS	2,44			2,44	2,44
14-008-017-00010-001	5000	S	NO	HERBACEOS	10,17			10,17	10,17
14-008-017-00012-004	5000	S	NO	HERBACEOS	0,08			0,08	0,08
14-008-017-00015-001	5000	S	NO	HERBACEOS	1,72			1,72	1,72
14-008-018-00006-001	5000	S	NO	HERBACEOS	0,42			0,42	0,42
14-008-018-00007-001	5000	S	NO	HERBACEOS	16,50	43,98		16,50	16,50
14-008-018-00007-001	12000	S	NO	HERBACEOS	5,52	43,98		5,52	5,52
14-008-018-00008-003	12000	S	NO	HERBACEOS	6,60			6,60	6,60
14-008-018-00014-003	5000	S	NO	HERBACEOS	1,51			1,51	1,51
14-008-018-00014-005	5000	S	NO	HERBACEOS	0,03			0,03	0,03
14-008-050-00009-001	1000	S	NO	HERBACEOS	6,53			6,53	6,53
14-008-050-00009-001	8000	S	NO	HERBACEOS	0,16			0,16	0,16
14-008-050-00010-001	1000	S	NO	HERBACEOS	1,09			1,09	1,09
14-008-050-00010-001	8000	S	NO	HERBACEOS	0,18			0,18	0,18
14-008-050-00011-001	1000	S	NO	HERBACEOS	1,68			1,68	1,68
14-008-050-00014-001	8000	S	NO	HERBACEOS	0,01			0,01	0,01
14-008-050-00015-005	8000	S	NO	HERBACEOS	7,60			7,60	7,60



1. Reducciones previstas por sobredeclaración, artículo 16 del Reglamento (UE) nº 65/2011

2. Resolución de 3 de agosto de 2012 de la Dirección General de Fondos Agrarios (BOJA nº 159, 14 de agosto de 2012)

3. Superficie declarada admisible tras el ajuste con la conversión SIGPAC para el grupo de pago de herbáceos.

Menor valor entre la superficie declarada admisible tras el ajuste con la conversión SIGPAC y la comprometida admisible para el resto de grupos de pago

4. Se calcula sobre la superficie declarada reducida

5. Superficie de cultivo válido para la ayuda determinada en campo para el grupo de pago de herbáceos.

Superficie de cultivo válido para la ayuda determinada en campo tras el ajuste con la superficie comprometida admisible para el resto de grupos de pago

* Ayuda cofinanciada a través del Plan de Reestructuración del Tabaco de Andalucía contemplado en el Programa de Desarrollo Rural de Andalucía (2007-2013)

<u>APELLIDOS Y NOMBRE / RAZÓN SOCIAL</u>	<u>NIF</u>	<u>EXPEDIENTE</u>	<u>ANUALIDAD DE PAGO</u>		
LOPEZ BARRANCO RAFAEL	30456031Y	3025575	7ª		
Resumen de superficies					
GRUPO DE PAGO	SUPERFICIE (Hectáreas)				
	<u>Declarada admisible</u>	<u>Comprometida</u>	<u>Declarada Reducida(3)</u>	<u>Resuelta</u>	<u>% Sobredeclaración (1)</u>
OLIVAR EN PENDIENTE	10,91		10,64	10,64	0,00
TOTAL	10,91	10,64	10,64	10,64	

<u>% PENALIZACIÓN</u>				<u>IMPORTE (Euros)</u>					
<u>Admisibilidad (2)</u>	<u>Presentación tardía</u>	<u>Omisión declaración</u>	<u>Condicionalidad</u>	<u>Calculado(4)</u>	<u>FEADER(EJE2)</u>	<u>MAGRAMA</u>	<u>CAPDER</u>	<u>Total</u>	
0,00	0,00	0,00	0,00	Pago realizado	1.929,54	176,79	305,60	2.411,93	
				A pagar	908,02	83,20	143,80	1.135,02	
TOTAL					3.546,95	2.837,56	259,99	449,40	3.546,95

RECINTOS

<u>REFERENCIA SIGPAC</u>	<u>CULTIVO</u>	<u>S/R</u>	<u>CONV.</u>	<u>GRUPO PAGO</u>	<u>Declarada admisible</u>	<u>SUPERFICIE (Hectáreas)</u>		
					<u>Conv. SIGPAC</u>	<u>Control C.(5)</u>	<u>Determinada</u>	<u>Certificada</u>
14-003-036-00177-003	101000	S	NO	OLIVAR EN PENDIENTE	1,80		1,80	1,80
14-003-036-00177-006	101000	S	NO	OLIVAR EN PENDIENTE	0,42		0,37	0,42
14-003-036-00177-007	101000	S	NO	OLIVAR EN PENDIENTE	0,06		0,06	0,06
14-003-036-00187-001	101000	S	NO	OLIVAR EN PENDIENTE	8,50		8,44	8,50
14-003-036-00187-003	101000	S	NO	OLIVAR EN PENDIENTE	0,13		0,13	0,13

<u>APELLIDOS Y NOMBRE / RAZÓN SOCIAL</u>	<u>NIF</u>	<u>EXPEDIENTE</u>	<u>ANUALIDAD DE PAGO</u>		
LOPEZ BOLANCE RAFAEL	30471203K	3042810	7ª		
Resumen de superficies					
GRUPO DE PAGO	SUPERFICIE (Hectáreas)				
	<u>Declarada admisible</u>	<u>Comprometida</u>	<u>Declarada Reducida(3)</u>	<u>Resuelta</u>	<u>% Sobredeclaración (1)</u>
FRUTALES DE REGADIO	1,82		1,81	1,81	0,00
TOTAL	1,82	1,81	1,81	1,81	

<u>% PENALIZACIÓN</u>				<u>IMPORTE (Euros)</u>					
<u>Admisibilidad (2)</u>	<u>Presentación tardía</u>	<u>Omisión declaración</u>	<u>Condicionalidad</u>	<u>Calculado(4)</u>	<u>FEADER(EJE2)</u>	<u>MAGRAMA</u>	<u>CAPDER</u>	<u>Total</u>	
0,00	0,00	0,00	0,00	Pago realizado	521,60	47,79	82,61	652,00	
				A pagar	245,46	22,49	38,88	306,83	
TOTAL					958,83	767,06	70,28	121,49	958,83

RECINTOS

<u>REFERENCIA SIGPAC</u>	<u>CULTIVO</u>	<u>S/R</u>	<u>CONV.</u>	<u>GRUPO PAGO</u>	<u>Declarada admisible</u>	<u>SUPERFICIE (Hectáreas)</u>		
					<u>Conv. SIGPAC</u>	<u>Control C.(5)</u>	<u>Determinada</u>	<u>Certificada</u>
14-049-011-00019-001	113005	R	NO	FRUTALES DE REGADIO	1,82		1,81	1,81

INCIDENCIA DESCRIPCIÓN

73104 Recinto declarado que no cumple en su totalidad con las normas de producción ecológica (compromiso anexo 1, Orden 24 marzo 2011)
 Recinto:14-049-011-00019-001 Cultivo:113005 OTROS FRUTALES-GRANADO Regadío Sup. Declarada:1,82 Sup. Certificada:1,81



1. Reducciones previstas por sobredeclaración, artículo 16 del Reglamento (UE) nº 65/2011

2. Resolución de 3 de agosto de 2012 de la Dirección General de Fondos Agrarios (BOJA nº 159, 14 de agosto de 2012)

3. Superficie declarada admisible tras el ajuste con la conversión SIGPAC para el grupo de pago de herbáceos.

Menor valor entre la superficie declarada admisible tras el ajuste con la conversión SIGPAC y la comprometida admisible para el resto de grupos de pago

4. Se calcula sobre la superficie declarada reducida

5. Superficie de cultivo válido para la ayuda determinada en campo para el grupo de pago de herbáceos.

Superficie de cultivo válido para la ayuda determinada en campo tras el ajuste con la superficie comprometida admisible para el resto de grupos de pago

* Ayuda cofinanciada a través del Plan de Reestructuración del Tabaco de Andalucía contemplado en el Programa de Desarrollo Rural de Andalucía (2007-2013)

<u>APELLIDOS Y NOMBRE / RAZÓN SOCIAL</u>	<u>NIF</u>	<u>EXPEDIENTE</u>	<u>ANUALIDAD DE PAGO</u>
LOPEZ CAMACHO MARIA DEL CARMEN	44360565M	3037729	4ª

Resumen de superficies

<u>GRUPO DE PAGO</u>	<u>SUPERFICIE (Hectáreas)</u>				<u>% Sobredeclaración (1)</u>
	<u>Declarada admisible</u>	<u>Comprometida</u>	<u>Declarada Reducida(3)</u>	<u>Resuelta</u>	
OLIVAR EN PENDIENTE	11,92		11,92	11,92	0,00
TOTAL	11,92	11,92	11,92	11,92	

% PENALIZACIÓN**IMPORTE (Euros)**

<u>Admisibilidad (2)</u>	<u>Presentación tardía</u>	<u>Omisión declaración</u>	<u>Condicionalidad</u>		<u>Calculado(4)</u>	<u>FEADER(EJE2)</u>	<u>MAGRAMA</u>	<u>CAPDER</u>	<u>Total</u>
0,00	0,00	0,00	0,00	Pago realizado		2.161,67	198,06	342,35	2.702,08
				A pagar		1.017,26	93,21	161,10	1.271,57
				TOTAL	3.973,65	3.178,93	291,27	503,45	3.973,65

RECINTOS

<u>REFERENCIA SIGPAC</u>	<u>CULTIVO S/R</u>	<u>CONV.</u>	<u>GRUPO PAGO</u>	<u>Declarada admisible</u>	<u>SUPERFICIE (Hectáreas)</u>	<u>Conv. SIGPAC</u>	<u>Control C.(5)</u>	<u>Determinada</u>	<u>Certificada</u>
14-047-003-00016-005	101000 S	NO	OLIVAR EN PENDIENTE	11,69				11,69	11,69
14-047-003-00016-010	101000 S	NO	OLIVAR EN PENDIENTE	0,23				0,23	0,23

<u>APELLIDOS Y NOMBRE / RAZÓN SOCIAL</u>	<u>NIF</u>	<u>EXPEDIENTE</u>	<u>ANUALIDAD DE PAGO</u>
LOPEZ GERMAN CONCEPCION	34000877T	3036831	6ª

Resumen de superficies

<u>GRUPO DE PAGO</u>	<u>SUPERFICIE (Hectáreas)</u>				<u>% Sobredeclaración (1)</u>
	<u>Declarada admisible</u>	<u>Comprometida</u>	<u>Declarada Reducida(3)</u>	<u>Resuelta</u>	
OLIVAR EN PENDIENTE	9,30		9,06	9,06	0,00
TOTAL	9,30	9,06	9,06	9,06	

% PENALIZACIÓN**IMPORTE (Euros)**

<u>Admisibilidad (2)</u>	<u>Presentación tardía</u>	<u>Omisión declaración</u>	<u>Condicionalidad</u>		<u>Calculado(4)</u>	<u>FEADER(EJE2)</u>	<u>MAGRAMA</u>	<u>CAPDER</u>	<u>Total</u>
0,00	0,00	0,00	0,00	Pago realizado		1.643,01	150,54	260,21	2.053,76
				A pagar		773,18	70,84	122,46	966,48
				TOTAL	3.020,24	2.416,19	221,38	382,67	3.020,24

RECINTOS

<u>REFERENCIA SIGPAC</u>	<u>CULTIVO S/R</u>	<u>CONV.</u>	<u>GRUPO PAGO</u>	<u>Declarada admisible</u>	<u>SUPERFICIE (Hectáreas)</u>	<u>Conv. SIGPAC</u>	<u>Control C.(5)</u>	<u>Determinada</u>	<u>Certificada</u>
14-007-028-00004-004	101000 S	NO	OLIVAR EN PENDIENTE	0,03				0,03	0,03
14-007-028-00016-012	101000 S	NO	OLIVAR EN PENDIENTE	0,78				0,78	0,78
14-007-028-00017-004	101000 S	NO	OLIVAR EN PENDIENTE	0,22				0,22	0,22
14-007-028-00018-001	101000 S	NO	OLIVAR EN PENDIENTE	4,70				4,70	4,70
14-007-028-00023-005	101000 S	NO	OLIVAR EN PENDIENTE	0,05				0,05	0,05
23-003-038-00004-002	101000 S	NO	OLIVAR EN PENDIENTE	3,52	3,28			3,28	3,52



1. Reducciones previstas por sobredeclaración, artículo 16 del Reglamento (UE) nº 65/2011

2. Resolución de 3 de agosto de 2012 de la Dirección General de Fondos Agrarios (BOJA nº 159, 14 de agosto de 2012)

3. Superficie declarada admisible tras el ajuste con la conversión SIGPAC para el grupo de pago de herbáceos.

* Menor valor entre la superficie declarada admisible tras el ajuste con la conversión SIGPAC y la comprometida admisible para el resto de grupos de pago

4. Se calcula sobre la superficie declarada reducida

5. Superficie de cultivo válido para la ayuda determinada en campo para el grupo de pago de herbáceos.

* Superficie de cultivo válido para la ayuda determinada en campo tras el ajuste con la superficie comprometida admisible para el resto de grupos de pago

* Ayuda cofinanciada a través del Plan de Reestructuración del Tabaco de Andalucía contemplado en el Programa de Desarrollo Rural de Andalucía (2007-2013)

<u>APELLIDOS Y NOMBRE / RAZÓN SOCIAL</u>	<u>NIF</u>	<u>EXPEDIENTE</u>	<u>ANUALIDAD DE PAGO</u>			
LOPEZ GUERRERO ANTONIO	75701544B	3031019	7ª			
Resumen de superficies						
		SUPERFICIE (Hectáreas)				
GRUPO DE PAGO		<u>Declarada admisible</u>	<u>Comprometida</u>	<u>Declarada Reducida(3)</u>	<u>Resuelta</u>	<u>% Sobredeclaración (1)</u>
OLIVAR EN PENDIENTE		17,34		17,11	17,11	0,00
TOTAL		17,34	17,11	17,11	17,11	

% PENALIZACIÓN				IMPORTE (Euros)					
<u>Admisibilidad (2)</u>	<u>Presentación tardía</u>	<u>Omisión declaración</u>	<u>Condicionalidad</u>	<u>Calculado(4)</u>	<u>FEADER(EJE2)</u>	<u>MAGRAMA</u>	<u>CAPDER</u>	<u>Total</u>	
0,00	0,00	0,00	0,00	Pago realizado	3.102,86	284,30	491,42	3.878,58	
				A pagar	1.460,17	133,79	231,25	1.825,21	
TOTAL					5.703,79	4.563,03	418,09	722,67	5.703,79

RECINTOS					SUPERFICIE (Hectáreas)			
<u>REFERENCIA SIGPAC</u>	<u>CULTIVO S/R</u>	<u>CONV.</u>	<u>GRUPO PAGO</u>	<u>Declarada admisible</u>	<u>Conv. SIGPAC</u>	<u>Control C.(5)</u>	<u>Determinada</u>	<u>Certificada</u>
14-054-037-00024-001	101000 S	NO	OLIVAR EN PENDIENTE	2,07	2,00		2,00	2,07
14-054-038-00038-003	101000 S	NO	OLIVAR EN PENDIENTE	15,27	15,11		15,11	15,27

<u>APELLIDOS Y NOMBRE / RAZÓN SOCIAL</u>	<u>NIF</u>	<u>EXPEDIENTE</u>	<u>ANUALIDAD DE PAGO</u>			
LOPEZ HERRERA CARLOS JOSE	30411926S	3033344	4ª			
Resumen de superficies						
		SUPERFICIE (Hectáreas)				
GRUPO DE PAGO		<u>Declarada admisible</u>	<u>Comprometida</u>	<u>Declarada Reducida(3)</u>	<u>Resuelta</u>	<u>% Sobredeclaración (1)</u>
OLIVAR EN PENDIENTE		12,59		12,59	12,59	0,00
OLIVAR		1,03		1,03	1,03	0,00
TOTAL		13,62	13,62	13,62	13,62	

% PENALIZACIÓN				IMPORTE (Euros)					
<u>Admisibilidad (2)</u>	<u>Presentación tardía</u>	<u>Omisión declaración</u>	<u>Condicionalidad</u>	<u>Calculado(4)</u>	<u>FEADER(EJE2)</u>	<u>MAGRAMA</u>	<u>CAPDER</u>	<u>Total</u>	
0,00	0,00	0,00	0,00	Pago realizado	2.419,48	221,69	383,18	3.024,35	
				A pagar	1.138,58	104,32	180,32	1.423,22	
TOTAL					4.447,57	3.558,06	326,01	563,50	4.447,57

RECINTOS					SUPERFICIE (Hectáreas)			
<u>REFERENCIA SIGPAC</u>	<u>CULTIVO S/R</u>	<u>CONV.</u>	<u>GRUPO PAGO</u>	<u>Declarada admisible</u>	<u>Conv. SIGPAC</u>	<u>Control C.(5)</u>	<u>Determinada</u>	<u>Certificada</u>
14-012-009-00003-001	101000 S	SI	OLIVAR EN PENDIENTE	3,74			3,74	3,74
14-012-015-00022-001	101000 S	SI	OLIVAR	1,03			1,03	1,03
14-012-015-00025-001	101000 S	SI	OLIVAR EN PENDIENTE	2,09			2,09	2,09
14-012-021-00173-001	101000 S	SI	OLIVAR EN PENDIENTE	1,44			1,44	1,44
14-012-021-00174-001	101000 S	SI	OLIVAR EN PENDIENTE	2,73			2,73	2,73
14-012-021-00175-001	101000 S	SI	OLIVAR EN PENDIENTE	2,59			2,59	2,59



1. Reducciones previstas por sobredeclaración, artículo 16 del Reglamento (UE) nº 65/2011

2. Resolución de 3 de agosto de 2012 de la Dirección General de Fondos Agrarios (BOJA nº 159, 14 de agosto de 2012)

3. Superficie declarada admisible tras el ajuste con la conversión SIGPAC para el grupo de pago de herbáceos.

Menor valor entre la superficie declarada admisible tras el ajuste con la conversión SIGPAC y la comprometida admisible para el resto de grupos de pago

4. Se calcula sobre la superficie declarada reducida

5. Superficie de cultivo válido para la ayuda determinada en campo para el grupo de pago de herbáceos.

Superficie de cultivo válido para la ayuda determinada en campo tras el ajuste con la superficie comprometida admisible para el resto de grupos de pago

* Ayuda cofinanciada a través del Plan de Reestructuración del Tabaco de Andalucía contemplado en el Programa de Desarrollo Rural de Andalucía (2007-2013)

<u>APELLIDOS Y NOMBRE / RAZÓN SOCIAL</u>	<u>NIF</u>	<u>EXPEDIENTE</u>	<u>ANUALIDAD DE PAGO</u>
LOPEZ JURADO JUAN JOSE	30428808S	3025291	7ª

Resumen de superficies

<u>GRUPO DE PAGO</u>	<u>SUPERFICIE (Hectáreas)</u>				<u>% Sobredeclaración (1)</u>
	<u>Declarada admisible</u>	<u>Comprometida</u>	<u>Declarada Reducida(3)</u>	<u>Resuelta</u>	
OLIVAR	1,28		1,20	1,20	0,00
TOTAL	1,28	1,26	1,20	1,20	

% PENALIZACIÓN**IMPORTE (Euros)**

<u>Admisibilidad (2)</u>	<u>Presentación tardía</u>	<u>Omisión declaración</u>	<u>Condicionalidad</u>		<u>Calculado(4)</u>	<u>FEADER(EJE2)</u>	<u>MAGRAMA</u>	<u>CAPDER</u>	<u>Total</u>	
0,00	0,00	0,00	0,00	Pago realizado		158,81	14,55	25,15	198,51	
				A pagar		74,73	6,85	11,83	93,41	
				TOTAL		291,92	233,54	21,40	36,98	291,92

RECINTOS

<u>REFERENCIA SIGPAC</u>	<u>CULTIVO</u>	<u>S/R</u>	<u>CONV.</u>	<u>GRUPO PAGO</u>	<u>Declarada admisible</u>	<u>SUPERFICIE (Hectáreas)</u>	<u>Conv. SIGPAC</u>	<u>Control C.(5)</u>	<u>Determinada</u>	<u>Certificada</u>
14-023-014-00270-001	101000	S	NO	OLIVAR	0,81			0,81	0,81	0,87
14-023-014-00307-001	101000	S	NO	OLIVAR	0,32			0,24	0,24	0,32
14-023-014-09001-005	101000	S	NO	OLIVAR	0,15			0,15	0,15	0,15

<u>APELLIDOS Y NOMBRE / RAZÓN SOCIAL</u>	<u>NIF</u>	<u>EXPEDIENTE</u>	<u>ANUALIDAD DE PAGO</u>
LOPEZ MELLADO MARIA CARMEN	30198948V	3006578	6ª

Resumen de superficies

<u>GRUPO DE PAGO</u>	<u>SUPERFICIE (Hectáreas)</u>				<u>% Sobredeclaración (1)</u>
	<u>Declarada admisible</u>	<u>Comprometida</u>	<u>Declarada Reducida(3)</u>	<u>Resuelta</u>	
OLIVAR EN PENDIENTE	0,51		0,49	0,49	0,00
OLIVAR	9,10		8,41	8,41	0,00
TOTAL	9,61	8,90	8,90	8,90	

% PENALIZACIÓN**IMPORTE (Euros)**

<u>Admisibilidad (2)</u>	<u>Presentación tardía</u>	<u>Omisión declaración</u>	<u>Condicionalidad</u>		<u>Calculado(4)</u>	<u>FEADER(EJE2)</u>	<u>MAGRAMA</u>	<u>CAPDER</u>	<u>Total</u>
0,00	0,00	0,00	0,00	A pagar	2.209,31	1.767,45	161,94	279,92	2.209,31

RECINTOS

<u>REFERENCIA SIGPAC</u>	<u>CULTIVO</u>	<u>S/R</u>	<u>CONV.</u>	<u>GRUPO PAGO</u>	<u>Declarada admisible</u>	<u>SUPERFICIE (Hectáreas)</u>	<u>Conv. SIGPAC</u>	<u>Control C.(5)</u>	<u>Determinada</u>	<u>Certificada</u>
14-011-011-00142-001	101000	S	NO	OLIVAR EN PENDIENTE	0,15			0,15	0,15	0,15
14-011-011-00194-001	101000	S	NO	OLIVAR EN PENDIENTE	0,36			0,36	0,36	0,36
14-011-011-00195-001	101000	S	NO	OLIVAR	4,44			4,14	4,44	4,44
14-029-016-00002-002	101000	S	NO	OLIVAR	0,89			0,84	0,89	0,89
14-029-016-00010-001	101000	S	NO	OLIVAR	0,91			0,90	0,91	0,91
14-029-023-00017-002	101000	S	NO	OLIVAR	1,43	1,43		1,43	1,43	1,43
14-029-023-00017-003	101000	S	NO	OLIVAR	1,43	1,43		1,43	1,43	1,43

1. Reducciones previstas por sobredeclaración, artículo 16 del Reglamento (UE) nº 65/2011

2. Resolución de 3 de agosto de 2012 de la Dirección General de Fondos Agrarios (BOJA nº 159, 14 de agosto de 2012)

3. Superficie declarada admisible tras el ajuste con la conversión SIGPAC para el grupo de pago de herbáceos.

4. Menor valor entre la superficie declarada admisible tras el ajuste con la conversión SIGPAC y la comprometida admisible para el resto de grupos de pago

5. Se calcula sobre la superficie declarada reducida

6. Superficie de cultivo válido para la ayuda determinada en campo para el grupo de pago de herbáceos.

7. Superficie de cultivo válido para la ayuda determinada en campo tras el ajuste con la superficie comprometida admisible para el resto de grupos de pago

* Ayuda cofinanciada a través del Plan de Reestructuración del Tabaco de Andalucía contemplado en el Programa de Desarrollo Rural de Andalucía (2007-2013)

<u>APELLIDOS Y NOMBRE / RAZÓN SOCIAL</u>	<u>NIF</u>	<u>EXPEDIENTE</u>	<u>ANUALIDAD DE PAGO</u>
LOPEZ MERINO, S.C.P.	J14666804	3016041	7ª

Resumen de superficies

<u>GRUPO DE PAGO</u>	<u>SUPERFICIE (Hectáreas)</u>				<u>% Sobredeclaración (1)</u>
	<u>Declarada admisible</u>	<u>Comprometida</u>	<u>Declarada Reducida(3)</u>	<u>Resuelta</u>	
OLIVAR EN PENDIENTE	12,50		12,29	12,29	0,00
TOTAL	12,50	12,29	12,29	12,29	

% PENALIZACIÓN**IMPORTE (Euros)**

<u>Admisibilidad (2)</u>	<u>Presentación tardía</u>	<u>Omisión declaración</u>	<u>Condicionalidad</u>		<u>Calculado(4)</u>	<u>FEADER(EJE2)</u>	<u>MAGRAMA</u>	<u>CAPDER</u>	<u>Total</u>
0,00	0,00	0,00	0,00	Pago realizado		2.228,76	204,21	352,98	2.785,95
				A pagar		1.048,83	96,10	166,11	1.311,04
				TOTAL	4.096,99	3.277,59	300,31	519,09	4.096,99

RECINTOS

<u>REFERENCIA SIGPAC</u>	<u>CULTIVO</u>	<u>S/R</u>	<u>CONV.</u>	<u>GRUPO PAGO</u>	<u>Declarada admisible</u>	<u>SUPERFICIE (Hectáreas)</u>	<u>Conv. SIGPAC</u>	<u>Control C.(5)</u>	<u>Determinada</u>	<u>Certificada</u>
14-046-009-00104-004	101000	S	NO	OLIVAR EN PENDIENTE	7,22			7,11	7,22	
14-046-012-00527-001	101000	S	NO	OLIVAR EN PENDIENTE	2,30			2,25	2,30	
14-046-012-00530-006	101000	S	NO	OLIVAR EN PENDIENTE	2,98			2,98	3,25	

<u>APELLIDOS Y NOMBRE / RAZÓN SOCIAL</u>	<u>NIF</u>	<u>EXPEDIENTE</u>	<u>ANUALIDAD DE PAGO</u>
LOPEZ OLIVARES MANUEL IGNACIO	30061213Y	3023762	4ª

Resumen de superficies

<u>GRUPO DE PAGO</u>	<u>SUPERFICIE (Hectáreas)</u>				<u>% Sobredeclaración (1)</u>
	<u>Declarada admisible</u>	<u>Comprometida</u>	<u>Declarada Reducida(3)</u>	<u>Resuelta</u>	
OLIVAR	0,19		0,19	0,19	0,00
OLIVAR EN PENDIENTE	0,97		0,97	0,97	0,00
TOTAL	1,16	1,16	1,16	1,16	

% PENALIZACIÓN**IMPORTE (Euros)**

<u>Admisibilidad (2)</u>	<u>Presentación tardía</u>	<u>Omisión declaración</u>	<u>Condicionalidad</u>		<u>Calculado(4)</u>	<u>FEADER(EJE2)</u>	<u>MAGRAMA</u>	<u>CAPDER</u>	<u>Total</u>
0,00	0,00	0,00	0,00	Pago realizado		201,05	18,42	31,84	251,31
				A pagar		94,62	8,67	14,98	118,27
				TOTAL	369,58	295,67	27,09	46,82	369,58

RECINTOS

<u>REFERENCIA SIGPAC</u>	<u>CULTIVO</u>	<u>S/R</u>	<u>CONV.</u>	<u>GRUPO PAGO</u>	<u>Declarada admisible</u>	<u>SUPERFICIE (Hectáreas)</u>	<u>Conv. SIGPAC</u>	<u>Control C.(5)</u>	<u>Determinada</u>	<u>Certificada</u>
14-051-016-00021-017	101000	S	NO	OLIVAR	0,19			0,19	0,19	
14-051-016-00021-022	101000	S	NO	OLIVAR EN PENDIENTE	0,97			0,97	0,97	



1. Reducciones previstas por sobredeclaración, artículo 16 del Reglamento (UE) nº 65/2011

2. Resolución de 3 de agosto de 2012 de la Dirección General de Fondos Agrarios (BOJA nº 159, 14 de agosto de 2012)

3. Superficie declarada admisible tras el ajuste con la conversión SIGPAC para el grupo de pago de herbáceos.

4. Menor valor entre la superficie declarada admisible tras el ajuste con la conversión SIGPAC y la comprometida admisible para el resto de grupos de pago

5. Se calcula sobre la superficie declarada reducida

6. Superficie de cultivo válido para la ayuda determinada en campo para el grupo de pago de herbáceos.

7. Superficie de cultivo válido para la ayuda determinada en campo tras el ajuste con la superficie comprometida admisible para el resto de grupos de pago

* Ayuda cofinanciada a través del Plan de Reestructuración del Tabaco de Andalucía contemplado en el Programa de Desarrollo Rural de Andalucía (2007-2013)

<u>APELLIDOS Y NOMBRE / RAZÓN SOCIAL</u>	<u>NIF</u>	<u>EXPEDIENTE</u>	<u>ANUALIDAD DE PAGO</u>
LOPEZ OLMO MARIA DEL CARMEN	75696636W	3033537	7ª

Resumen de superficies

<u>GRUPO DE PAGO</u>	<u>SUPERFICIE (Hectáreas)</u>				<u>% Sobredeclaración (1)</u>
	<u>Declarada admisible</u>	<u>Comprometida</u>	<u>Declarada Reducida(3)</u>	<u>Resuelta</u>	
OLIVAR EN PENDIENTE	9,18		8,75	8,75	0,00
TOTAL	9,18	8,75	8,75	8,75	

% PENALIZACIÓN**IMPORTE (Euros)**

<u>Admisibilidad (2)</u>	<u>Presentación tardía</u>	<u>Omisión declaración</u>	<u>Condicionalidad</u>		<u>Calculado(4)</u>	<u>FEADER(EJE2)</u>	<u>MAGRAMA</u>	<u>CAPDER</u>	<u>Total</u>
0,00	0,00	0,00	0,00	Pago realizado		1.586,79	145,39	251,31	1.983,49
				A pagar		746,73	68,42	118,26	933,41
				TOTAL	2.916,90	2.333,52	213,81	369,57	2.916,90

RECINTOS

<u>REFERENCIA SIGPAC</u>	<u>CULTIVO</u>	<u>S/R</u>	<u>CONV.</u>	<u>GRUPO PAGO</u>	<u>Declarada admisible</u>	<u>Conv. SIGPAC</u>	<u>SUPERFICIE (Hectáreas)</u>	<u>Control C.(5)</u>	<u>Determinada</u>	<u>Certificada</u>
14-054-052-00035-002	101000	S	NO	OLIVAR EN PENDIENTE	0,92				0,88	0,92
14-054-053-00012-001	101000	S	NO	OLIVAR EN PENDIENTE	8,09				8,09	8,09
14-054-053-00095-001	101000	S	NO	OLIVAR EN PENDIENTE	0,16				0,16	0,16
14-054-053-00095-002	101000	S	NO	OLIVAR EN PENDIENTE	0,01				0,01	0,01

<u>APELLIDOS Y NOMBRE / RAZÓN SOCIAL</u>	<u>NIF</u>	<u>EXPEDIENTE</u>	<u>ANUALIDAD DE PAGO</u>
LOPEZ TORRALBO FERNANDO	75692805N	3026648	7ª

Resumen de superficies

<u>GRUPO DE PAGO</u>	<u>SUPERFICIE (Hectáreas)</u>				<u>% Sobredeclaración (1)</u>
	<u>Declarada admisible</u>	<u>Comprometida</u>	<u>Declarada Reducida(3)</u>	<u>Resuelta</u>	
OLIVAR EN PENDIENTE	3,35		3,11	3,11	0,00
TOTAL	3,35	3,11	3,11	3,11	

% PENALIZACIÓN**IMPORTE (Euros)**

<u>Admisibilidad (2)</u>	<u>Presentación tardía</u>	<u>Omisión declaración</u>	<u>Condicionalidad</u>		<u>Calculado(4)</u>	<u>FEADER(EJE2)</u>	<u>MAGRAMA</u>	<u>CAPDER</u>	<u>Total</u>
0,00	0,00	0,00	0,00	Pago realizado		563,99	51,67	89,33	704,99
				A pagar		265,41	24,32	42,03	331,76
				TOTAL	1.036,75	829,40	75,99	131,36	1.036,75

RECINTOS

<u>REFERENCIA SIGPAC</u>	<u>CULTIVO</u>	<u>S/R</u>	<u>CONV.</u>	<u>GRUPO PAGO</u>	<u>Declarada admisible</u>	<u>Conv. SIGPAC</u>	<u>SUPERFICIE (Hectáreas)</u>	<u>Control C.(5)</u>	<u>Determinada</u>	<u>Certificada</u>
14-054-031-00026-001	101000	S	NO	OLIVAR EN PENDIENTE	3,13				3,11	3,13

INCIDENCIA DESCRIPCIÓN

73106 Recinto declarado no comprometido
 Recinto:14-054-031-00023-002 Cultivo:101000 OLIVAR-SIN VARIEDAD Secano
 Recinto:14-054-031-09012-001 Cultivo:101000 OLIVAR-SIN VARIEDAD Secano



1. Reducciones previstas por sobredeclaración, artículo 16 del Reglamento (UE) nº 65/2011

2. Resolución de 3 de agosto de 2012 de la Dirección General de Fondos Agrarios (BOJA nº 159, 14 de agosto de 2012)

3. Superficie declarada admisible tras el ajuste con la conversión SIGPAC para el grupo de pago de herbáceos.

4. Menor valor entre la superficie declarada admisible tras el ajuste con la conversión SIGPAC y la comprometida admisible para el resto de grupos de pago

5. Se calcula sobre la superficie declarada reducida

6. Superficie de cultivo válido para la ayuda determinada en campo para el grupo de pago de herbáceos.

7. Superficie de cultivo válido para la ayuda determinada en campo tras el ajuste con la superficie comprometida admisible para el resto de grupos de pago

* Ayuda cofinanciada a través del Plan de Reestructuración del Tabaco de Andalucía contemplado en el Programa de Desarrollo Rural de Andalucía (2007-2013)

<u>APELLIDOS Y NOMBRE / RAZÓN SOCIAL</u>	<u>NIF</u>	<u>EXPEDIENTE</u>	<u>ANUALIDAD DE PAGO</u>
LOPEZ URBANO VICENTE	75676380D	3046516	4ª

Resumen de superficies

<u>GRUPO DE PAGO</u>	<u>SUPERFICIE (Hectáreas)</u>				<u>% Sobredeclaración (1)</u>
	<u>Declarada admisible</u>	<u>Comprometida</u>	<u>Declarada Reducida(3)</u>	<u>Resuelta</u>	
OLIVAR EN PENDIENTE	1,88		1,88	1,88	0,00
TOTAL	1,88	1,88	1,88	1,88	

% PENALIZACIÓN**IMPORTE (Euros)**

<u>Admisibilidad (2)</u>	<u>Presentación tardía</u>	<u>Omisión declaración</u>	<u>Condicionalidad</u>		<u>Calculado(4)</u>	<u>FEADER(EJE2)</u>	<u>MAGRAMA</u>	<u>CAPDER</u>	<u>Total</u>
0,00	0,00	0,00	0,00	Pago realizado		340,94	31,24	53,99	426,17
				A pagar		160,44	14,70	25,41	200,55
				TOTAL	626,72	501,38	45,94	79,40	626,72

RECINTOS

<u>REFERENCIA SIGPAC</u>	<u>CULTIVO</u>	<u>S/R</u>	<u>CONV.</u>	<u>GRUPO PAGO</u>	<u>Declarada admisible</u>	<u>Conv. SIGPAC</u>	<u>Control C.(5)</u>	<u>Determinada</u>	<u>Certificada</u>
14-046-006-00066-003	101000	S	NO	OLIVAR EN PENDIENTE	0,01			0,01	0,01
14-046-006-00496-003	101000	S	NO	OLIVAR EN PENDIENTE	1,87			1,87	1,87

<u>APELLIDOS Y NOMBRE / RAZÓN SOCIAL</u>	<u>NIF</u>	<u>EXPEDIENTE</u>	<u>ANUALIDAD DE PAGO</u>
LOPEZ VILLALOBOS GONZALEZ	00624790H	3001952	7ª

Resumen de superficies

<u>GRUPO DE PAGO</u>	<u>SUPERFICIE (Hectáreas)</u>				<u>% Sobredeclaración (1)</u>
	<u>Declarada admisible</u>	<u>Comprometida</u>	<u>Declarada Reducida(3)</u>	<u>Resuelta</u>	
HERBACEOS	23,12		23,12	23,12	0,00
TOTAL	23,12		23,12	23,12	

% PENALIZACIÓN**IMPORTE (Euros)**

<u>Admisibilidad (2)</u>	<u>Presentación tardía</u>	<u>Omisión declaración</u>	<u>Condicionalidad</u>		<u>Calculado(4)</u>	<u>FEADER(EJE2)</u>	<u>MAGRAMA</u>	<u>CAPDER</u>	<u>Total</u>
0,00	0,00	0,00	0,00	Pago realizado		2.079,40	190,52	329,33	2.599,25
				A pagar		978,54	89,66	154,98	1.223,18
				TOTAL	3.822,43	3.057,94	280,18	484,31	3.822,43

RECINTOS

<u>REFERENCIA SIGPAC</u>	<u>CULTIVO</u>	<u>S/R</u>	<u>CONV.</u>	<u>GRUPO PAGO</u>	<u>Declarada admisible</u>	<u>Conv. SIGPAC</u>	<u>Control C.(5)</u>	<u>Determinada</u>	<u>Certificada</u>
14-008-005-00010-003	8000	S	NO	HERBACEOS	16,72			16,72	16,72
14-008-005-00013-019	8000	S	NO	HERBACEOS	6,40			6,40	6,40



1. Reducciones previstas por sobredeclaración, artículo 16 del Reglamento (UE) nº 65/2011

2. Resolución de 3 de agosto de 2012 de la Dirección General de Fondos Agrarios (BOJA nº 159, 14 de agosto de 2012)

3. Superficie declarada admisible tras el ajuste con la conversión SIGPAC para el grupo de pago de herbáceos.

4. Menor valor entre la superficie declarada admisible tras el ajuste con la conversión SIGPAC y la comprometida admisible para el resto de grupos de pago

5. Se calcula sobre la superficie declarada reducida

6. Superficie de cultivo válido para la ayuda determinada en campo para el grupo de pago de herbáceos.

7. Superficie de cultivo válido para la ayuda determinada en campo tras el ajuste con la superficie comprometida admisible para el resto de grupos de pago

* Ayuda cofinanciada a través del Plan de Reestructuración del Tabaco de Andalucía contemplado en el Programa de Desarrollo Rural de Andalucía (2007-2013)

<u>APELLIDOS Y NOMBRE / RAZÓN SOCIAL</u>	<u>NIF</u>	<u>EXPEDIENTE</u>	<u>ANUALIDAD DE PAGO</u>
LOS AZULES, C.B.	E14499099	3018435	7ª

Resumen de superficies

<u>GRUPO DE PAGO</u>	<u>SUPERFICIE (Hectáreas)</u>				<u>% Sobredeclaración (1)</u>
	<u>Declarada admisible</u>	<u>Comprometida</u>	<u>Declarada Reducida(3)</u>	<u>Resuelta</u>	
OLIVAR EN PENDIENTE	16,80		16,12	16,12	0,00
TOTAL	16,80	16,12	16,12	16,12	

% PENALIZACIÓN**IMPORTE (Euros)**

<u>Admisibilidad (2)</u>	<u>Presentación tardía</u>	<u>Omisión declaración</u>	<u>Condicionalidad</u>		<u>Calculado(4)</u>	<u>FEADER(EJE2)</u>	<u>MAGRAMA</u>	<u>CAPDER</u>	<u>Total</u>
0,00	0,00	0,00	0,00	A pagar	5.373,76	4.299,01	393,90	680,85	5.373,76

RECINTOS

<u>REFERENCIA SIGPAC</u>	<u>CULTIVO</u>	<u>S/R</u>	<u>CONV.</u>	<u>GRUPO PAGO</u>	<u>Declarada admisible</u>	<u>SUPERFICIE (Hectáreas)</u>		
					<u>Conv. SIGPAC</u>	<u>Control C.(5)</u>	<u>Determinada</u>	<u>Certificada</u>
14-069-042-00076-004	101000	S	NO	OLIVAR EN PENDIENTE	0,84		0,79	0,84
14-069-042-00077-001	101000	S	NO	OLIVAR EN PENDIENTE	0,67		0,61	0,67
14-069-042-00078-001	101000	S	NO	OLIVAR EN PENDIENTE	1,16		1,04	1,16
14-069-042-00080-003	101000	S	NO	OLIVAR EN PENDIENTE	1,52	1,33	1,33	1,52
14-069-042-00081-001	101000	S	NO	OLIVAR EN PENDIENTE	5,10		4,99	5,10
14-069-042-00082-001	101000	S	NO	OLIVAR EN PENDIENTE	6,52		6,42	6,52
14-069-042-00084-001	101000	S	NO	OLIVAR EN PENDIENTE	0,12		0,12	0,12
14-069-042-00085-003	101000	S	NO	OLIVAR EN PENDIENTE	0,14		0,14	0,14
14-069-042-00085-004	101000	S	NO	OLIVAR EN PENDIENTE	0,73		0,68	0,73

<u>APELLIDOS Y NOMBRE / RAZÓN SOCIAL</u>	<u>NIF</u>	<u>EXPEDIENTE</u>	<u>ANUALIDAD DE PAGO</u>
LOVERA DE LAS MORENAS ENRIQUE	30549174E	3046745	6ª

Resumen de superficies

<u>GRUPO DE PAGO</u>	<u>SUPERFICIE (Hectáreas)</u>				<u>% Sobredeclaración (1)</u>
	<u>Declarada admisible</u>	<u>Comprometida</u>	<u>Declarada Reducida(3)</u>	<u>Resuelta</u>	
OLIVAR EN PENDIENTE	1,73		1,71	1,71	0,00
OLIVAR	1,86		1,82	1,82	0,00
TOTAL	3,59	3,77	3,53	3,53	

% PENALIZACIÓN**IMPORTE (Euros)**

<u>Admisibilidad (2)</u>	<u>Presentación tardía</u>	<u>Omisión declaración</u>	<u>Condicionalidad</u>		<u>Calculado(4)</u>	<u>FEADER(EJE2)</u>	<u>MAGRAMA</u>	<u>CAPDER</u>	<u>Total</u>
0,00	0,00	0,00	0,00	Pago realizado		550,96	50,48	87,26	688,70
				A pagar		259,28	23,76	41,06	324,10
				TOTAL	1.012,80	810,24	74,24	128,32	1.012,80

RECINTOS

<u>REFERENCIA SIGPAC</u>	<u>CULTIVO</u>	<u>S/R</u>	<u>CONV.</u>	<u>GRUPO PAGO</u>	<u>Declarada admisible</u>	<u>SUPERFICIE (Hectáreas)</u>		
					<u>Conv. SIGPAC</u>	<u>Control C.(5)</u>	<u>Determinada</u>	<u>Certificada</u>
14-009-010-00069-001	101000	S	NO	OLIVAR EN PENDIENTE	1,73		1,71	1,73
14-009-010-00080-001	101000	S	NO	OLIVAR	1,86		1,82	1,86

1. Reducciones previstas por sobredeclaración, artículo 16 del Reglamento (UE) nº 65/2011

2. Resolución de 3 de agosto de 2012 de la Dirección General de Fondos Agrarios (BOJA nº 159, 14 de agosto de 2012)

3. Superficie declarada admisible tras el ajuste con la conversión SIGPAC para el grupo de pago de herbáceos.

4. Menor valor entre la superficie declarada admisible tras el ajuste con la conversión SIGPAC y la comprometida admisible para el resto de grupos de pago

5. Se calcula sobre la superficie declarada reducida

6. Superficie de cultivo válido para la ayuda determinada en campo para el grupo de pago de herbáceos.

7. Superficie de cultivo válido para la ayuda determinada en campo tras el ajuste con la superficie comprometida admisible para el resto de grupos de pago

* Ayuda cofinanciada a través del Plan de Reestructuración del Tabaco de Andalucía contemplado en el Programa de Desarrollo Rural de Andalucía (2007-2013)

<u>APELLIDOS Y NOMBRE / RAZÓN SOCIAL</u>	<u>NIF</u>	<u>EXPEDIENTE</u>	<u>ANUALIDAD DE PAGO</u>
LOZANO CANO ANTONIA	75664483A	3029967	4ª

Resumen de superficies

<u>GRUPO DE PAGO</u>	<u>SUPERFICIE (Hectáreas)</u>				<u>% Sobredeclaración (1)</u>
	<u>Declarada admisible</u>	<u>Comprometida</u>	<u>Declarada Reducida(3)</u>	<u>Resuelta</u>	
OLIVAR EN PENDIENTE	2,91		2,90	2,90	0,00
TOTAL	2,91	2,90	2,90	2,90	

% PENALIZACIÓN**IMPORTE (Euros)**

<u>Admisibilidad (2)</u>	<u>Presentación tardía</u>	<u>Omisión declaración</u>	<u>Condicionalidad</u>		<u>Calculado(4)</u>	<u>FEADER(EJE2)</u>	<u>MAGRAMA</u>	<u>CAPDER</u>	<u>Total</u>
0,00	0,00	0,00	0,00	Pago realizado		525,91	48,18	83,29	657,38
				A pagar		247,49	22,68	39,19	309,36
				TOTAL	966,74	773,40	70,86	122,48	966,74

RECINTOS

<u>REFERENCIA SIGPAC</u>	<u>CULTIVO S/R</u>	<u>CONV.</u>	<u>GRUPO PAGO</u>	<u>Declarada admisible</u>	<u>SUPERFICIE (Hectáreas)</u>	<u>Conv. SIGPAC</u>	<u>Control C.(5)</u>	<u>Determinada</u>	<u>Certificada</u>
14-047-022-00044-001	101000 S	NO	OLIVAR EN PENDIENTE	1,87		1,87		1,87	1,87
14-047-022-00045-001	101000 S	NO	OLIVAR EN PENDIENTE	1,04		1,04		1,04	1,04

<u>APELLIDOS Y NOMBRE / RAZÓN SOCIAL</u>	<u>NIF</u>	<u>EXPEDIENTE</u>	<u>ANUALIDAD DE PAGO</u>
LOZANO CANO DOLORES	80133105R	3010011	7ª

Resumen de superficies

<u>GRUPO DE PAGO</u>	<u>SUPERFICIE (Hectáreas)</u>				<u>% Sobredeclaración (1)</u>
	<u>Declarada admisible</u>	<u>Comprometida</u>	<u>Declarada Reducida(3)</u>	<u>Resuelta</u>	
OLIVAR EN PENDIENTE	1,41		1,19	1,19	0,00
TOTAL	1,41	1,19	1,19	1,19	

% PENALIZACIÓN**IMPORTE (Euros)**

<u>Admisibilidad (2)</u>	<u>Presentación tardía</u>	<u>Omisión declaración</u>	<u>Condicionalidad</u>		<u>Calculado(4)</u>	<u>FEADER(EJE2)</u>	<u>MAGRAMA</u>	<u>CAPDER</u>	<u>Total</u>
0,00	0,00	0,00	0,00	Pago realizado		215,80	19,77	34,19	269,76
				A pagar		101,55	9,30	16,09	126,94
				TOTAL	396,70	317,35	29,07	50,28	396,70

RECINTOS

<u>REFERENCIA SIGPAC</u>	<u>CULTIVO S/R</u>	<u>CONV.</u>	<u>GRUPO PAGO</u>	<u>Declarada admisible</u>	<u>SUPERFICIE (Hectáreas)</u>	<u>Conv. SIGPAC</u>	<u>Control C.(5)</u>	<u>Determinada</u>	<u>Certificada</u>
14-047-023-00169-001	101000 S	NO	OLIVAR EN PENDIENTE	1,41				1,19	1,41



1. Reducciones previstas por sobredeclaración, artículo 16 del Reglamento (UE) nº 65/2011

2. Resolución de 3 de agosto de 2012 de la Dirección General de Fondos Agrarios (BOJA nº 159, 14 de agosto de 2012)

3. Superficie declarada admisible tras el ajuste con la conversión SIGPAC para el grupo de pago de herbáceos.

4. Menor valor entre la superficie declarada admisible tras el ajuste con la conversión SIGPAC y la comprometida admisible para el resto de grupos de pago

5. Se calcula sobre la superficie declarada reducida

6. Superficie de cultivo válido para la ayuda determinada en campo para el grupo de pago de herbáceos.

7. Superficie de cultivo válido para la ayuda determinada en campo tras el ajuste con la superficie comprometida admisible para el resto de grupos de pago

* Ayuda cofinanciada a través del Plan de Reestructuración del Tabaco de Andalucía contemplado en el Programa de Desarrollo Rural de Andalucía (2007-2013)

<u>APELLIDOS Y NOMBRE / RAZÓN SOCIAL</u>	<u>NIF</u>	<u>EXPEDIENTE</u>	<u>ANUALIDAD DE PAGO</u>
LOZANO CANO FRANCISCO	30419990Y	3010005	7ª

Resumen de superficies

<u>GRUPO DE PAGO</u>	<u>SUPERFICIE (Hectáreas)</u>				<u>% Sobredeclaración (1)</u>
	<u>Declarada admisible</u>	<u>Comprometida</u>	<u>Declarada Reducida(3)</u>	<u>Resuelta</u>	
OLIVAR EN PENDIENTE	7,18		6,30	6,30	0,00
TOTAL	7,18	6,30	6,30	6,30	

% PENALIZACIÓN**IMPORTE (Euros)**

<u>Admisibilidad (2)</u>	<u>Presentación tardía</u>	<u>Omisión declaración</u>	<u>Condicionalidad</u>		<u>Calculado(4)</u>	<u>FEADER(EJE2)</u>	<u>MAGRAMA</u>	<u>CAPDER</u>	<u>Total</u>
0,00	0,00	0,00	0,00	Pago realizado		1.142,50	104,68	180,94	1.428,12
				A pagar		537,64	49,26	85,15	672,05
				TOTAL	2.100,17	1.680,14	153,94	266,09	2.100,17

RECINTOS

<u>REFERENCIA SIGPAC</u>	<u>CULTIVO S/R</u>	<u>CONV.</u>	<u>GRUPO PAGO</u>	<u>Declarada admisible</u>	<u>SUPERFICIE (Hectáreas)</u>			
				<u>Conv. SIGPAC</u>	<u>Control C.(5)</u>	<u>Determinada</u>	<u>Certificada</u>	
14-047-010-00033-001	101000	S	NO	OLIVAR EN PENDIENTE	0,11		0,10	0,11
14-047-023-00015-001	101000	S	NO	OLIVAR EN PENDIENTE	0,62		0,61	0,62
14-047-023-00070-002	101000	S	NO	OLIVAR EN PENDIENTE	1,88	1,80	1,80	1,88
14-047-023-00086-001	101000	S	NO	OLIVAR EN PENDIENTE	0,94		0,93	0,94
14-047-023-00145-001	101000	S	NO	OLIVAR EN PENDIENTE	2,95		2,69	2,95
14-047-023-00145-002	101000	S	NO	OLIVAR EN PENDIENTE	0,68		0,68	0,68

<u>APELLIDOS Y NOMBRE / RAZÓN SOCIAL</u>	<u>NIF</u>	<u>EXPEDIENTE</u>	<u>ANUALIDAD DE PAGO</u>
LOZANO CANO JUAN	75629622X	3028567	4ª

Resumen de superficies

<u>GRUPO DE PAGO</u>	<u>SUPERFICIE (Hectáreas)</u>				<u>% Sobredeclaración (1)</u>
	<u>Declarada admisible</u>	<u>Comprometida</u>	<u>Declarada Reducida(3)</u>	<u>Resuelta</u>	
OLIVAR EN PENDIENTE	1,86		1,86	1,86	0,00
TOTAL	1,86	1,86	1,86	1,86	

% PENALIZACIÓN**IMPORTE (Euros)**

<u>Admisibilidad (2)</u>	<u>Presentación tardía</u>	<u>Omisión declaración</u>	<u>Condicionalidad</u>		<u>Calculado(4)</u>	<u>FEADER(EJE2)</u>	<u>MAGRAMA</u>	<u>CAPDER</u>	<u>Total</u>
0,00	0,00	0,00	0,00	Pago realizado		337,31	30,91	53,41	421,63
				A pagar		158,74	14,54	25,14	198,42
				TOTAL	620,05	496,05	45,45	78,55	620,05

RECINTOS

<u>REFERENCIA SIGPAC</u>	<u>CULTIVO S/R</u>	<u>CONV.</u>	<u>GRUPO PAGO</u>	<u>Declarada admisible</u>	<u>SUPERFICIE (Hectáreas)</u>			
				<u>Conv. SIGPAC</u>	<u>Control C.(5)</u>	<u>Determinada</u>	<u>Certificada</u>	
14-047-023-00143-001	101000	S	NO	OLIVAR EN PENDIENTE	1,84		1,84	1,84
14-047-023-00143-002	101000	S	NO	OLIVAR EN PENDIENTE	0,02		0,02	0,02



1. Reducciones previstas por sobredeclaración, artículo 16 del Reglamento (UE) nº 65/2011

2. Resolución de 3 de agosto de 2012 de la Dirección General de Fondos Agrarios (BOJA nº 159, 14 de agosto de 2012)

3. Superficie declarada admisible tras el ajuste con la conversión SIGPAC para el grupo de pago de herbáceos.

4. Menor valor entre la superficie declarada admisible tras el ajuste con la conversión SIGPAC y la comprometida admisible para el resto de grupos de pago

5. Se calcula sobre la superficie declarada reducida

6. Superficie de cultivo válido para la ayuda determinada en campo para el grupo de pago de herbáceos.

7. Superficie de cultivo válido para la ayuda determinada en campo tras el ajuste con la superficie comprometida admisible para el resto de grupos de pago

* Ayuda cofinanciada a través del Plan de Reestructuración del Tabaco de Andalucía contemplado en el Programa de Desarrollo Rural de Andalucía (2007-2013)

<u>APELLIDOS Y NOMBRE / RAZÓN SOCIAL</u>	<u>NIF</u>	<u>EXPEDIENTE</u>	<u>ANUALIDAD DE PAGO</u>
LOZANO CANO LUISA	75664484G	3023708	7ª

Resumen de superficies

<u>GRUPO DE PAGO</u>	<u>SUPERFICIE (Hectáreas)</u>				<u>% Sobredeclaración (1)</u>
	<u>Declarada admisible</u>	<u>Comprometida</u>	<u>Declarada Reducida(3)</u>	<u>Resuelta</u>	
OLIVAR EN PENDIENTE	2,95		2,74	2,74	0,00
TOTAL	2,95	2,74	2,74	2,74	

% PENALIZACIÓN**IMPORTE (Euros)**

<u>Admisibilidad (2)</u>	<u>Presentación tardía</u>	<u>Omisión declaración</u>	<u>Condicionalidad</u>		<u>Calculado(4)</u>	<u>FEADER(EJE2)</u>	<u>MAGRAMA</u>	<u>CAPDER</u>	<u>Total</u>
0,00	0,00	0,00	0,00	Pago realizado		496,90	45,53	78,69	621,12
				A pagar		233,83	21,42	37,04	292,29
				TOTAL	913,41	730,73	66,95	115,73	913,41

RECINTOS

<u>REFERENCIA SIGPAC</u>	<u>CULTIVO</u>	<u>S/R</u>	<u>CONV.</u>	<u>GRUPO PAGO</u>	<u>Declarada admisible</u>	<u>Conv. SIGPAC</u>	<u>SUPERFICIE (Hectáreas)</u>	<u>Control C.(5)</u>	<u>Determinada</u>	<u>Certificada</u>
14-047-023-00144-002	101000	S	NO	OLIVAR EN PENDIENTE	1,26				1,25	1,26
14-047-023-00144-003	101000	S	NO	OLIVAR EN PENDIENTE	0,63				0,63	0,63
14-047-023-00144-004	101000	S	NO	OLIVAR EN PENDIENTE	1,06				1,06	1,06

<u>APELLIDOS Y NOMBRE / RAZÓN SOCIAL</u>	<u>NIF</u>	<u>EXPEDIENTE</u>	<u>ANUALIDAD DE PAGO</u>
LOZANO REDONDO AMBROSIO	80115560M	3031567	7ª

Resumen de superficies

<u>GRUPO DE PAGO</u>	<u>SUPERFICIE (Hectáreas)</u>				<u>% Sobredeclaración (1)</u>
	<u>Declarada admisible</u>	<u>Comprometida</u>	<u>Declarada Reducida(3)</u>	<u>Resuelta</u>	
OLIVAR EN PENDIENTE	10,55		10,53	10,53	0,00
TOTAL	10,55	10,66	10,53	10,53	

% PENALIZACIÓN**IMPORTE (Euros)**

<u>Admisibilidad (2)</u>	<u>Presentación tardía</u>	<u>Omisión declaración</u>	<u>Condicionalidad</u>		<u>Calculado(4)</u>	<u>FEADER(EJE2)</u>	<u>MAGRAMA</u>	<u>CAPDER</u>	<u>Total</u>
0,00	0,00	0,00	0,00	Pago realizado		1.909,59	174,96	302,44	2.386,99
				A pagar		898,63	82,34	142,32	1.123,29
				TOTAL	3.510,28	2.808,22	257,30	444,76	3.510,28

RECINTOS

<u>REFERENCIA SIGPAC</u>	<u>CULTIVO</u>	<u>S/R</u>	<u>CONV.</u>	<u>GRUPO PAGO</u>	<u>Declarada admisible</u>	<u>Conv. SIGPAC</u>	<u>SUPERFICIE (Hectáreas)</u>	<u>Control C.(5)</u>	<u>Determinada</u>	<u>Certificada</u>
14-047-009-00131-001	101000	S	NO	OLIVAR EN PENDIENTE	3,64				3,64	3,64
14-047-009-00155-001	101000	S	NO	OLIVAR EN PENDIENTE	0,23				0,22	0,23
14-047-009-00156-001	101000	S	NO	OLIVAR EN PENDIENTE	1,54	1,54			1,54	1,54
14-047-009-00177-002	101000	S	NO	OLIVAR EN PENDIENTE	0,43				0,42	0,43
14-047-010-00003-002	101000	S	NO	OLIVAR EN PENDIENTE	0,22				0,22	0,22
14-047-010-00004-001	101000	S	NO	OLIVAR EN PENDIENTE	0,84				0,84	0,84
14-047-010-00009-001	101000	S	NO	OLIVAR EN PENDIENTE	1,69				1,69	1,69
14-047-010-00011-004	101000	S	NO	OLIVAR EN PENDIENTE	1,96				1,96	2,00

1. Reducciones previstas por sobredeclaración, artículo 16 del Reglamento (UE) nº 65/2011

2. Resolución de 3 de agosto de 2012 de la Dirección General de Fondos Agrarios (BOJA nº 159, 14 de agosto de 2012)

3. Superficie declarada admisible tras el ajuste con la conversión SIGPAC para el grupo de pago de herbáceos.

4. Menor valor entre la superficie declarada admisible tras el ajuste con la conversión SIGPAC y la comprometida admisible para el resto de grupos de pago

5. Se calcula sobre la superficie declarada reducida

6. Superficie de cultivo válido para la ayuda determinada en campo para el grupo de pago de herbáceos.

7. Superficie de cultivo válido para la ayuda determinada en campo tras el ajuste con la superficie comprometida admisible para el resto de grupos de pago

* Ayuda cofinanciada a través del Plan de Reestructuración del Tabaco de Andalucía contemplado en el Programa de Desarrollo Rural de Andalucía (2007-2013)

<u>APELLIDOS Y NOMBRE / RAZÓN SOCIAL</u>	<u>NIF</u>	<u>EXPEDIENTE</u>	<u>ANUALIDAD DE PAGO</u>
LOZANO RUIZ MARIA FELISA	30524567W	3030751	4ª

Resumen de superficies

<u>GRUPO DE PAGO</u>	<u>SUPERFICIE (Hectáreas)</u>				<u>% Sobredeclaración (1)</u>
	<u>Declarada admisible</u>	<u>Comprometida</u>	<u>Declarada Reducida(3)</u>	<u>Resuelta</u>	
OLIVAR EN PENDIENTE	14,53		14,53	14,53	0,00
TOTAL	14,53	14,53	14,53	14,53	

% PENALIZACIÓN**IMPORTE (Euros)**

<u>Admisibilidad (2)</u>	<u>Presentación tardía</u>	<u>Omisión declaración</u>	<u>Condicionalidad</u>		<u>Calculado(4)</u>	<u>FEADER(EJE2)</u>	<u>MAGRAMA</u>	<u>CAPDER</u>	<u>Total</u>
0,00	0,00	0,00	0,00	Pago realizado		2.634,99	241,43	417,31	3.293,73
				A pagar		1.239,99	113,61	196,39	1.549,99
				TOTAL	4.843,72	3.874,98	355,04	613,70	4.843,72

RECINTOS

<u>REFERENCIA SIGPAC</u>	<u>CULTIVO</u>	<u>S/R</u>	<u>CONV.</u>	<u>GRUPO PAGO</u>	<u>Declarada admisible</u>	<u>Conv. SIGPAC</u>	<u>SUPERFICIE (Hectáreas)</u> <u>Control C.(5)</u>	<u>Determinada</u>	<u>Certificada</u>
14-047-009-00243-001	101000	S	NO	OLIVAR EN PENDIENTE	0,06			0,06	0,06
14-047-022-00037-001	101000	S	NO	OLIVAR EN PENDIENTE	0,53			0,53	0,53
14-047-022-00064-002	101000	S	NO	OLIVAR EN PENDIENTE	0,01			0,01	0,01
14-047-022-00064-003	101000	S	NO	OLIVAR EN PENDIENTE	3,67			3,67	3,67
14-047-023-00009-005	101000	S	NO	OLIVAR EN PENDIENTE	1,56	1,56		1,56	1,56
14-047-023-00009-006	101000	S	NO	OLIVAR EN PENDIENTE	2,64	2,64		2,64	2,64
14-047-023-00009-020	101000	S	NO	OLIVAR EN PENDIENTE	0,07			0,07	0,07
14-047-023-00009-021	101000	S	NO	OLIVAR EN PENDIENTE	0,89			0,89	0,89
14-047-023-00146-001	101000	S	NO	OLIVAR EN PENDIENTE	2,18			2,18	2,21
14-047-023-00147-003	101000	S	NO	OLIVAR EN PENDIENTE	2,92			2,92	2,93

<u>APELLIDOS Y NOMBRE / RAZÓN SOCIAL</u>	<u>NIF</u>	<u>EXPEDIENTE</u>	<u>ANUALIDAD DE PAGO</u>
LUCENA MENGUAL ANDRES	75580754V	3004043	4ª

Resumen de superficies

<u>GRUPO DE PAGO</u>	<u>SUPERFICIE (Hectáreas)</u>				<u>% Sobredeclaración (1)</u>
	<u>Declarada admisible</u>	<u>Comprometida</u>	<u>Declarada Reducida(3)</u>	<u>Resuelta</u>	
CITRICOS	0,77		0,77	0,69	11,59
TOTAL	0,77	0,77	0,77	0,69	

% PENALIZACIÓN**IMPORTE (Euros)**

<u>Admisibilidad (2)</u>	<u>Presentación tardía</u>	<u>Omisión declaración</u>	<u>Condicionalidad</u>		<u>Calculado(4)</u>	<u>FEADER(EJE2)</u>	<u>MAGRAMA</u>	<u>CAPDER</u>	<u>Total</u>
20,00	0,00	0,00	0,00	A pagar	353,71	155,82	14,28	24,67	194,77

RECINTOS

<u>REFERENCIA SIGPAC</u>	<u>CULTIVO</u>	<u>S/R</u>	<u>CONV.</u>	<u>GRUPO PAGO</u>	<u>Declarada admisible</u>	<u>Conv. SIGPAC</u>	<u>SUPERFICIE (Hectáreas)</u> <u>Control C.(5)</u>	<u>Determinada</u>	<u>Certificada</u>
41-039-008-00227-003	206000	R	NO	CITRICOS	0,77			0,69	0,69

Id. Com**Compromiso****% admisibilidad**

C1.2	Disponer de cuaderno de explotación sin rellenar.	20,00
------	---	-------

1. Reducciones previstas por sobredeclaración, artículo 16 del Reglamento (UE) nº 65/2011

2. Resolución de 3 de agosto de 2012 de la Dirección General de Fondos Agrarios (BOJA nº 159, 14 de agosto de 2012)

3. Superficie declarada admisible tras el ajuste con la conversión SIGPAC para el grupo de pago de herbáceos.

4. Menor valor entre la superficie declarada admisible tras el ajuste con la conversión SIGPAC y la comprometida admisible para el resto de grupos de pago

5. Se calcula sobre la superficie declarada reducida

6. Superficie de cultivo válido para la ayuda determinada en campo para el grupo de pago de herbáceos.

7. Superficie de cultivo válido para la ayuda determinada en campo tras el ajuste con la superficie comprometida admisible para el resto de grupos de pago

* Ayuda cofinanciada a través del Plan de Reestructuración del Tabaco de Andalucía contemplado en el Programa de Desarrollo Rural de Andalucía (2007-2013)

<u>APELLIDOS Y NOMBRE / RAZÓN SOCIAL</u>	<u>NIF</u>	<u>EXPEDIENTE</u>	<u>ANUALIDAD DE PAGO</u>
LUQUE BALLESTEROS JESUS	80123443E	3032051	4ª

Resumen de superficies

<u>GRUPO DE PAGO</u>	<u>SUPERFICIE (Hectáreas)</u>				<u>% Sobredeclaración (1)</u>
	<u>Declarada admisible</u>	<u>Comprometida</u>	<u>Declarada Reducida(3)</u>	<u>Resuelta</u>	
OLIVAR EN PENDIENTE	1,05		1,05	1,05	0,00
TOTAL	1,05	1,05	1,05	1,05	

% PENALIZACIÓN**IMPORTE (Euros)**

<u>Admisibilidad (2)</u>	<u>Presentación tardía</u>	<u>Omisión declaración</u>	<u>Condicionalidad</u>		<u>Calculado(4)</u>	<u>FEADER(EJE2)</u>	<u>MAGRAMA</u>	<u>CAPDER</u>	<u>Total</u>
0,00	0,00	0,00	0,00	Pago realizado		190,41	17,45	30,16	238,02
				A pagar		89,61	8,21	14,19	112,01
				TOTAL	350,03	280,02	25,66	44,35	350,03

RECINTOS

<u>REFERENCIA SIGPAC</u>	<u>CULTIVO</u>	<u>S/R</u>	<u>CONV.</u>	<u>GRUPO PAGO</u>	<u>Declarada admisible</u>	<u>SUPERFICIE (Hectáreas)</u>	<u>Conv. SIGPAC</u>	<u>Control C.(5)</u>	<u>Determinada</u>	<u>Certificada</u>
14-015-002-00091-003	101000	S	SI	OLIVAR EN PENDIENTE	0,56			0,56	0,56	
14-015-002-00202-005	101000	S	SI	OLIVAR EN PENDIENTE	0,40			0,40	0,40	
14-015-002-00203-002	101000	S	SI	OLIVAR EN PENDIENTE	0,09			0,09	0,09	



1. Reducciones previstas por sobredeclaración, artículo 16 del Reglamento (UE) nº 65/2011

2. Resolución de 3 de agosto de 2012 de la Dirección General de Fondos Agrarios (BOJA nº 159, 14 de agosto de 2012)

3. Superficie declarada admisible tras el ajuste con la conversión SIGPAC para el grupo de pago de herbáceos.

Menor valor entre la superficie declarada admisible tras el ajuste con la conversión SIGPAC y la comprometida admisible para el resto de grupos de pago

4. Se calcula sobre la superficie declarada reducida

5. Superficie de cultivo válido para la ayuda determinada en campo para el grupo de pago de herbáceos.

Superficie de cultivo válido para la ayuda determinada en campo tras el ajuste con la superficie comprometida admisible para el resto de grupos de pago

* Ayuda cofinanciada a través del Plan de Reestructuración del Tabaco de Andalucía contemplado en el Programa de Desarrollo Rural de Andalucía (2007-2013)

<u>APELLIDOS Y NOMBRE / RAZÓN SOCIAL</u>	<u>NIF</u>	<u>EXPEDIENTE</u>	<u>ANUALIDAD DE PAGO</u>			
LUQUE SERRANO JOSE ANTONIO	30895570S	3046185	7ª			
Resumen de superficies						
		SUPERFICIE (Hectáreas)				
GRUPO DE PAGO		<u>Declarada admisible</u>	<u>Comprometida</u>	<u>Declarada Reducida(3)</u>	<u>Resuelta</u>	<u>% Sobredeclaración (1)</u>
OLIVAR EN PENDIENTE		62,91		61,42	61,42	0,00
TOTAL		62,91	61,42	61,42	61,42	

% PENALIZACIÓN				IMPORTE (Euros)				
<u>Admisibilidad (2)</u>	<u>Presentación tardía</u>	<u>Omisión declaración</u>	<u>Condicionalidad</u>	<u>Calculado(4)</u>	<u>FEADER(EJE2)</u>	<u>MAGRAMA</u>	<u>CAPDER</u>	<u>Total</u>
0,00	0,00	0,00	0,00	Pago realizado	10.309,98	944,65	1.632,85	12.887,48
				A pagar	4.851,76	444,54	768,40	6.064,70
TOTAL				18.952,18	15.161,74	1.389,19	2.401,25	18.952,18

RECINTOS

<u>REFERENCIA SIGPAC</u>	<u>CULTIVO</u>	<u>S/R</u>	<u>CONV.</u>	<u>GRUPO PAGO</u>	<u>Declarada admisible</u>	<u>SUPERFICIE (Hectáreas)</u>		
						<u>Conv. SIGPAC</u>	<u>Control C.(5)</u>	<u>Determinada Certificada</u>
14-019-008-00099-002	101000	S	NO	OLIVAR EN PENDIENTE	3,54		3,46	3,54
14-019-008-00100-001	101000	S	NO	OLIVAR EN PENDIENTE	1,07		1,07	1,07
14-019-008-00104-001	101000	S	NO	OLIVAR EN PENDIENTE	9,15		9,07	9,15
14-019-008-00105-001	101000	S	NO	OLIVAR EN PENDIENTE	1,89		1,89	1,89
14-019-008-00117-001	101000	S	NO	OLIVAR EN PENDIENTE	3,38		3,37	3,38
14-019-008-00118-001	101000	S	NO	OLIVAR EN PENDIENTE	0,46		0,46	0,46
14-019-008-00119-001	101000	S	NO	OLIVAR EN PENDIENTE	1,64		1,45	1,64
14-019-008-00252-001	101000	S	NO	OLIVAR EN PENDIENTE	1,21		1,21	1,21
14-019-008-00265-004	101000	S	NO	OLIVAR EN PENDIENTE	25,88		25,16	25,88
14-019-008-00269-001	101000	S	NO	OLIVAR EN PENDIENTE	0,34		0,30	0,34
14-019-008-00270-001	101000	S	NO	OLIVAR EN PENDIENTE	1,63		1,59	1,63
14-019-008-00271-001	101000	S	NO	OLIVAR EN PENDIENTE	0,24		0,24	0,24
14-019-008-00272-001	101000	S	NO	OLIVAR EN PENDIENTE	1,93		1,86	1,93
14-019-008-00275-001	101000	S	NO	OLIVAR EN PENDIENTE	1,04		0,99	1,04
14-019-008-00278-001	101000	S	NO	OLIVAR EN PENDIENTE	1,38		1,38	1,38
14-019-008-00361-001	101000	S	NO	OLIVAR EN PENDIENTE	1,32		1,28	1,32
14-019-008-00368-001	101000	S	NO	OLIVAR EN PENDIENTE	1,80		1,76	1,80
14-019-008-00372-001	101000	S	NO	OLIVAR EN PENDIENTE	0,67		0,66	0,67
14-019-008-00376-001	101000	S	NO	OLIVAR EN PENDIENTE	0,35		0,35	0,35
14-019-008-00380-001	101000	S	NO	OLIVAR EN PENDIENTE	0,06		0,02	0,06
14-019-008-00401-001	101000	S	NO	OLIVAR EN PENDIENTE	1,48		1,45	1,48
14-019-008-00408-001	101000	S	NO	OLIVAR EN PENDIENTE	1,49		1,48	1,49
14-019-008-00409-001	101000	S	NO	OLIVAR EN PENDIENTE	0,65		0,64	0,65
14-019-008-00424-001	101000	S	NO	OLIVAR EN PENDIENTE	0,31		0,28	0,31



1. Reducciones previstas por sobredeclaración, artículo 16 del Reglamento (UE) nº 65/2011

2. Resolución de 3 de agosto de 2012 de la Dirección General de Fondos Agrarios (BOJA nº 159, 14 de agosto de 2012)

3. Superficie declarada admisible tras el ajuste con la conversión SIGPAC para el grupo de pago de herbáceos.

Menor valor entre la superficie declarada admisible tras el ajuste con la conversión SIGPAC y la comprometida admisible para el resto de grupos de pago

4. Se calcula sobre la superficie declarada reducida

5. Superficie de cultivo válido para la ayuda determinada en campo para el grupo de pago de herbáceos.

Superficie de cultivo válido para la ayuda determinada en campo tras el ajuste con la superficie comprometida admisible para el resto de grupos de pago

* Ayuda cofinanciada a través del Plan de Reestructuración del Tabaco de Andalucía contemplado en el Programa de Desarrollo Rural de Andalucía (2007-2013)

<u>APELLIDOS Y NOMBRE / RAZÓN SOCIAL</u>	<u>NIF</u>	<u>EXPEDIENTE</u>	<u>ANUALIDAD DE PAGO</u>
MAESTRE HORCAJO MARGARITA	39645217W	3014542	7ª

Resumen de superficies

<u>GRUPO DE PAGO</u>	<u>SUPERFICIE (Hectáreas)</u>				<u>% Sobredeclaración (1)</u>
	<u>Declarada admisible</u>	<u>Comprometida</u>	<u>Declarada Reducida(3)</u>	<u>Resuelta</u>	
FRUTALES DE REGADIO	0,79		0,79	0,79	0,00
OLIVAR EN PENDIENTE	2,12		2,08	2,08	0,00
TOTAL	2,91	2,87	2,87	2,87	

% PENALIZACIÓN**IMPORTE (Euros)**

<u>Admisibilidad (2)</u>	<u>Presentación tardía</u>	<u>Omisión declaración</u>	<u>Condicionalidad</u>		<u>Calculado(4)</u>	<u>FEADER(EJE2)</u>	<u>MAGRAMA</u>	<u>CAPDER</u>	<u>Total</u>
0,00	0,00	0,00	0,00	Pago realizado		604,86	55,42	95,80	756,08
				A pagar		284,64	26,08	45,08	355,80
				TOTAL	1.111,88	889,50	81,50	140,88	1.111,88

RECINTOS

<u>REFERENCIA SIGPAC</u>	<u>CULTIVO</u>	<u>S/R</u>	<u>CONV.</u>	<u>GRUPO PAGO</u>	<u>Declarada admisible</u>	<u>SUPERFICIE (Hectáreas)</u>		
					<u>Conv. SIGPAC</u>	<u>Control C.(5)</u>	<u>Determinada</u>	<u>Certificada</u>
14-015-002-00051-003	101000	S	NO	OLIVAR EN PENDIENTE	0,72		0,68	0,72
14-015-002-00052-001	101000	S	NO	OLIVAR EN PENDIENTE	1,39		1,39	1,39
14-015-002-00405-001	101000	S	NO	OLIVAR EN PENDIENTE	0,01		0,01	0,01
14-015-014-00111-002	113001	R	NO	FRUTALES DE REGADIO	0,78		0,78	0,78
14-015-014-00111-003	113001	R	NO	FRUTALES DE REGADIO	0,01		0,01	0,01

<u>APELLIDOS Y NOMBRE / RAZÓN SOCIAL</u>	<u>NIF</u>	<u>EXPEDIENTE</u>	<u>ANUALIDAD DE PAGO</u>
MANCEBO CAÑETE JOSE CARLOS	30528871M	3046381	6ª

Resumen de superficies

<u>GRUPO DE PAGO</u>	<u>SUPERFICIE (Hectáreas)</u>				<u>% Sobredeclaración (1)</u>
	<u>Declarada admisible</u>	<u>Comprometida</u>	<u>Declarada Reducida(3)</u>	<u>Resuelta</u>	
OLIVAR EN PENDIENTE	57,71		56,70	56,70	0,00
TOTAL	57,71	56,70	56,70	56,70	

% PENALIZACIÓN**IMPORTE (Euros)**

<u>Admisibilidad (2)</u>	<u>Presentación tardía</u>	<u>Omisión declaración</u>	<u>Condicionalidad</u>		<u>Calculado(4)</u>	<u>FEADER(EJE2)</u>	<u>MAGRAMA</u>	<u>CAPDER</u>	<u>Total</u>
0,00	0,00	0,00	0,00	Pago realizado		8.816,77	807,84	1.396,35	11.020,96
				A pagar		5.589,72	512,16	885,27	6.987,15
				TOTAL	18.008,11	14.406,49	1.320,00	2.281,62	18.008,11

RECINTOS

<u>REFERENCIA SIGPAC</u>	<u>CULTIVO</u>	<u>S/R</u>	<u>CONV.</u>	<u>GRUPO PAGO</u>	<u>Declarada admisible</u>	<u>SUPERFICIE (Hectáreas)</u>		
					<u>Conv. SIGPAC</u>	<u>Control C.(5)</u>	<u>Determinada</u>	<u>Certificada</u>
14-003-035-00066-008	101000	S	NO	OLIVAR EN PENDIENTE	3,79	6,48	3,79	4,89
14-003-035-00066-009	101000	S	NO	OLIVAR EN PENDIENTE	51,55		51,55	51,55
14-003-035-00066-011	101000	S	NO	OLIVAR EN PENDIENTE	1,10	0,91	0,91	1,10
14-003-035-00066-012	101000	S	NO	OLIVAR EN PENDIENTE	0,68		0,06	0,68
14-003-035-00066-014	101000	S	NO	OLIVAR EN PENDIENTE	0,59		0,59	0,59

1. Reducciones previstas por sobredeclaración, artículo 16 del Reglamento (UE) nº 65/2011

2. Resolución de 3 de agosto de 2012 de la Dirección General de Fondos Agrarios (BOJA nº 159, 14 de agosto de 2012)

3. Superficie declarada admisible tras el ajuste con la conversión SIGPAC para el grupo de pago de herbáceos.

4. Menor valor entre la superficie declarada admisible tras el ajuste con la conversión SIGPAC y la comprometida admisible para el resto de grupos de pago

5. Se calcula sobre la superficie declarada reducida

6. Superficie de cultivo válido para la ayuda determinada en campo para el grupo de pago de herbáceos.

7. Superficie de cultivo válido para la ayuda determinada en campo tras el ajuste con la superficie comprometida admisible para el resto de grupos de pago

* Ayuda cofinanciada a través del Plan de Reestructuración del Tabaco de Andalucía contemplado en el Programa de Desarrollo Rural de Andalucía (2007-2013)

<u>APELLIDOS Y NOMBRE / RAZÓN SOCIAL</u>	<u>NIF</u>	<u>EXPEDIENTE</u>	<u>ANUALIDAD DE PAGO</u>
MANUEL DELGADO DELGADO Y ELENA	J90100868	3040341	7ª

Resumen de superficies

<u>GRUPO DE PAGO</u>	<u>SUPERFICIE (Hectáreas)</u>				<u>% Sobredeclaración (1)</u>
	<u>Declarada admisible</u>	<u>Comprometida</u>	<u>Declarada Reducida(3)</u>	<u>Resuelta</u>	
OLIVAR	7,56		7,52	7,52	0,00
TOTAL	7,56	7,52	7,52	7,52	

% PENALIZACIÓN**IMPORTE (Euros)**

<u>Admisibilidad (2)</u>	<u>Presentación tardía</u>	<u>Omisión declaración</u>	<u>Condicionalidad</u>		<u>Calculado(4)</u>	<u>FEADER(EJE2)</u>	<u>MAGRAMA</u>	<u>CAPDER</u>	<u>Total</u>
0,00	0,00	0,00	0,00	A pagar	1.829,39	1.463,51	134,09	231,79	1.829,39

RECINTOS

<u>REFERENCIA SIGPAC</u>	<u>CULTIVO S/R</u>	<u>CONV.</u>	<u>GRUPO PAGO</u>	<u>Declarada admisible</u>	<u>SUPERFICIE (Hectáreas)</u>	<u>Conv. SIGPAC Control C.(5)</u>	<u>Determinada</u>	<u>Certificada</u>
14-060-014-00008-001	101000 R	NO	OLIVAR	7,56			7,52	7,56

<u>APELLIDOS Y NOMBRE / RAZÓN SOCIAL</u>	<u>NIF</u>	<u>EXPEDIENTE</u>	<u>ANUALIDAD DE PAGO</u>
MARIA TERESA CABALLERO CEJUDO E	J14206601	3029303	6ª

Resumen de superficies

<u>GRUPO DE PAGO</u>	<u>SUPERFICIE (Hectáreas)</u>				<u>% Sobredeclaración (1)</u>
	<u>Declarada admisible</u>	<u>Comprometida</u>	<u>Declarada Reducida(3)</u>	<u>Resuelta</u>	
HERBACEOS	68,03		50,30	50,30	0,00
TOTAL	68,03		50,30	50,30	

% PENALIZACIÓN**IMPORTE (Euros)**

<u>Admisibilidad (2)</u>	<u>Presentación tardía</u>	<u>Omisión declaración</u>	<u>Condicionalidad</u>		<u>Calculado(4)</u>	<u>FEADER(EJE2)</u>	<u>MAGRAMA</u>	<u>CAPDER</u>	<u>Total</u>
0,00	0,00	0,00	0,00	Pago realizado		4.523,96	414,51	716,48	5.654,95
				A pagar		2.128,92	195,06	337,17	2.661,15
				TOTAL	8.316,10	6.652,88	609,57	1.053,65	8.316,10

RECINTOS

<u>REFERENCIA SIGPAC</u>	<u>CULTIVO S/R</u>	<u>CONV.</u>	<u>GRUPO PAGO</u>	<u>Declarada admisible</u>	<u>SUPERFICIE (Hectáreas)</u>	<u>Conv. SIGPAC Control C.(5)</u>	<u>Determinada</u>	<u>Certificada</u>
14-069-073-00007-002	8000 S	NO	HERBACEOS	25,00			25,00	25,00
14-069-073-00007-002	52000 S	NO	HERBACEOS	43,03			25,30	43,03



1. Reducciones previstas por sobredeclaración, artículo 16 del Reglamento (UE) nº 65/2011

2. Resolución de 3 de agosto de 2012 de la Dirección General de Fondos Agrarios (BOJA nº 159, 14 de agosto de 2012)

3. Superficie declarada admisible tras el ajuste con la conversión SIGPAC para el grupo de pago de herbáceos.

4. Menor valor entre la superficie declarada admisible tras el ajuste con la conversión SIGPAC y la comprometida admisible para el resto de grupos de pago

5. Se calcula sobre la superficie declarada reducida

6. Superficie de cultivo válido para la ayuda determinada en campo para el grupo de pago de herbáceos.

7. Superficie de cultivo válido para la ayuda determinada en campo tras el ajuste con la superficie comprometida admisible para el resto de grupos de pago

* Ayuda cofinanciada a través del Plan de Reestructuración del Tabaco de Andalucía contemplado en el Programa de Desarrollo Rural de Andalucía (2007-2013)

<u>APELLIDOS Y NOMBRE / RAZÓN SOCIAL</u>	<u>NIF</u>	<u>EXPEDIENTE</u>	<u>ANUALIDAD DE PAGO</u>
MARIO, SCP	J14593347	3033549	7ª

Resumen de superficies

<u>GRUPO DE PAGO</u>	<u>SUPERFICIE (Hectáreas)</u>				<u>% Sobredeclaración (1)</u>
	<u>Declarada admisible</u>	<u>Comprometida</u>	<u>Declarada Reducida(3)</u>	<u>Resuelta</u>	
OLIVAR EN PENDIENTE	4,76		4,64	4,64	0,00
TOTAL	4,76	4,65	4,64	4,64	

% PENALIZACIÓN**IMPORTE (Euros)**

<u>Admisibilidad (2)</u>	<u>Presentación tardía</u>	<u>Omisión declaración</u>	<u>Condicionalidad</u>		<u>Calculado(4)</u>	<u>FEADER(EJE2)</u>	<u>MAGRAMA</u>	<u>CAPDER</u>	<u>Total</u>
0,00	0,00	0,00	0,00	A pagar	1.546,79	1.237,43	113,38	195,98	1.546,79

RECINTOS

<u>REFERENCIA SIGPAC</u>	<u>CULTIVO S/R</u>	<u>CONV.</u>	<u>GRUPO PAGO</u>	<u>SUPERFICIE (Hectáreas)</u>				
				<u>Declarada admisible</u>	<u>Conv. SIGPAC</u>	<u>Control C.(5)</u>	<u>Determinada Certificada</u>	
14-003-031-00119-016	101000 S	NO	OLIVAR EN PENDIENTE	3,89	3,77		3,77	3,89
14-003-031-00119-021	101000 S	NO	OLIVAR EN PENDIENTE	0,87	0,87		0,87	0,87

<u>APELLIDOS Y NOMBRE / RAZÓN SOCIAL</u>	<u>NIF</u>	<u>EXPEDIENTE</u>	<u>ANUALIDAD DE PAGO</u>
MARQUEZ FERNANDEZ EMILIO	75694778F	3020906	7ª

Resumen de superficies

<u>GRUPO DE PAGO</u>	<u>SUPERFICIE (Hectáreas)</u>				<u>% Sobredeclaración (1)</u>
	<u>Declarada admisible</u>	<u>Comprometida</u>	<u>Declarada Reducida(3)</u>	<u>Resuelta</u>	
OLIVAR EN PENDIENTE	7,46		7,44	7,44	0,00
TOTAL	7,46	7,44	7,44	7,44	

% PENALIZACIÓN**IMPORTE (Euros)**

<u>Admisibilidad (2)</u>	<u>Presentación tardía</u>	<u>Omisión declaración</u>	<u>Condicionalidad</u>		<u>Calculado(4)</u>	<u>FEADER(EJE2)</u>	<u>MAGRAMA</u>	<u>CAPDER</u>	<u>Total</u>
0,00	0,00	0,00	0,00	Pago realizado		1.349,23	123,62	213,69	1.686,54
				A pagar		634,93	58,18	100,55	793,66
				TOTAL	2.480,20	1.984,16	181,80	314,24	2.480,20

RECINTOS

<u>REFERENCIA SIGPAC</u>	<u>CULTIVO S/R</u>	<u>CONV.</u>	<u>GRUPO PAGO</u>	<u>SUPERFICIE (Hectáreas)</u>				
				<u>Declarada admisible</u>	<u>Conv. SIGPAC</u>	<u>Control C.(5)</u>	<u>Determinada Certificada</u>	
14-054-035-00034-004	101000 S	NO	OLIVAR EN PENDIENTE	7,13			7,13	7,12
14-054-035-00034-015	101000 S	NO	OLIVAR EN PENDIENTE	0,33			0,33	0,33

INCIDENCIA DESCRIPCIÓN

73104 Recinto declarado que no cumple en su totalidad con las normas de producción ecológica (compromiso anexo 1, Orden 24 marzo 2011)
 Recinto:14-054-035-00034-004 Cultivo:101000 OLIVAR-SIN VARIEDAD Secano Sup. Declarada:7,13 Sup. Certificada:7,12



1. Reducciones previstas por sobredeclaración, artículo 16 del Reglamento (UE) nº 65/2011

2. Resolución de 3 de agosto de 2012 de la Dirección General de Fondos Agrarios (BOJA nº 159, 14 de agosto de 2012)

3. Superficie declarada admisible tras el ajuste con la conversión SIGPAC para el grupo de pago de herbáceos.

4. Menor valor entre la superficie declarada admisible tras el ajuste con la conversión SIGPAC y la comprometida admisible para el resto de grupos de pago

5. Se calcula sobre la superficie declarada reducida

6. Superficie de cultivo válido para la ayuda determinada en campo para el grupo de pago de herbáceos.

7. Superficie de cultivo válido para la ayuda determinada en campo tras el ajuste con la superficie comprometida admisible para el resto de grupos de pago

* Ayuda cofinanciada a través del Plan de Reestructuración del Tabaco de Andalucía contemplado en el Programa de Desarrollo Rural de Andalucía (2007-2013)

<u>APELLIDOS Y NOMBRE / RAZÓN SOCIAL</u>	<u>NIF</u>	<u>EXPEDIENTE</u>	<u>ANUALIDAD DE PAGO</u>
MARQUEZ GONZALEZ FRANCISCO	30458896L	3023455	6ª

Resumen de superficies

<u>GRUPO DE PAGO</u>	<u>SUPERFICIE (Hectáreas)</u>				<u>% Sobredeclaración (1)</u>
	<u>Declarada admisible</u>	<u>Comprometida</u>	<u>Declarada Reducida(3)</u>	<u>Resuelta</u>	
OLIVAR EN PENDIENTE	5,15		4,73	4,73	0,00
TOTAL	5,15	4,73	4,73	4,73	

% PENALIZACIÓN**IMPORTE (Euros)**

<u>Admisibilidad (2)</u>	<u>Presentación tardía</u>	<u>Omisión declaración</u>	<u>Condicionalidad</u>		<u>Calculado(4)</u>	<u>FEADER(EJE2)</u>	<u>MAGRAMA</u>	<u>CAPDER</u>	<u>Total</u>
0,00	0,00	0,00	0,00	Pago realizado		857,77	78,59	135,86	1.072,22
				A pagar		403,66	36,98	63,93	504,57
				TOTAL	1.576,79	1.261,43	115,57	199,79	1.576,79

RECINTOS

<u>REFERENCIA SIGPAC</u>	<u>CULTIVO S/R</u>	<u>CONV.</u>	<u>GRUPO PAGO</u>	<u>Declarada admisible</u>	<u>SUPERFICIE (Hectáreas)</u>	<u>Conv. SIGPAC</u>	<u>Control C.(5)</u>	<u>Determinada</u>	<u>Certificada</u>
14-042-037-00141-002	101000	S	NO	OLIVAR EN PENDIENTE	5,15			4,73	5,15

INCIDENCIA DESCRIPCIÓN

204 La superficie total declarada sobre un mismo recinto en el conjunto de los expedientes, no puede superar la superficie total que el SIGPAC establece para ese recinto.

Recinto:14-042-037-00141-002 Cultivo:101000 OLIVAR-SIN VARIEDAD Secano Suma de superficies declaradas para este recinto por todos los solicitantes (Áreas):541 Superficie SIGPAC medida para este recinto (Áreas):515 Exceso de superficie declarada (Hectáreas):0,26



1. Reducciones previstas por sobredeclaración, artículo 16 del Reglamento (UE) nº 65/2011

2. Resolución de 3 de agosto de 2012 de la Dirección General de Fondos Agrarios (BOJA nº 159, 14 de agosto de 2012)

3. Superficie declarada admisible tras el ajuste con la conversión SIGPAC para el grupo de pago de herbáceos.

Menor valor entre la superficie declarada admisible tras el ajuste con la conversión SIGPAC y la comprometida admisible para el resto de grupos de pago

4. Se calcula sobre la superficie declarada reducida

5. Superficie de cultivo válido para la ayuda determinada en campo para el grupo de pago de herbáceos.

Superficie de cultivo válido para la ayuda determinada en campo tras el ajuste con la superficie comprometida admisible para el resto de grupos de pago

* Ayuda cofinanciada a través del Plan de Reestructuración del Tabaco de Andalucía contemplado en el Programa de Desarrollo Rural de Andalucía (2007-2013)

<u>APELLIDOS Y NOMBRE / RAZÓN SOCIAL</u>	<u>NIF</u>	<u>EXPEDIENTE</u>	<u>ANUALIDAD DE PAGO</u>
MAYA BARBERO GEMA	45735929S	3034871	4ª

Resumen de superficies

<u>GRUPO DE PAGO</u>	<u>SUPERFICIE (Hectáreas)</u>				<u>% Sobredeclaración (1)</u>
	<u>Declarada admisible</u>	<u>Comprometida</u>	<u>Declarada Reducida(3)</u>	<u>Resuelta</u>	
OLIVAR	9,96		9,91	9,91	0,00
TOTAL	9,96	9,91	9,91	9,91	

Resumen de superficies

<u>GRUPO DE PAGO</u>	<u>SUPERFICIE (Hectáreas)</u>				<u>% Sobredeclaración (1)</u>
	<u>Declarada admisible</u>	<u>Comprometida</u>	<u>Declarada Reducida(3)</u>	<u>Resuelta</u>	
HERBACEOS	40,68		40,66	40,66	0,00
TOTAL	40,68		40,66	40,66	

% PENALIZACIÓN**IMPORTE (Euros)**

<u>Admisibilidad (2)</u>	<u>Presentación tardía</u>	<u>Omisión declaración</u>	<u>Condicionalidad</u>		<u>Calculado(4)</u>	<u>FEADER(EJE2)</u>	<u>MAGRAMA</u>	<u>CAPDER</u>	<u>Total</u>
0,00	0,00	0,00	0,00	Pago realizado		4.968,42	455,23	786,87	6.210,52
				A pagar		2.338,08	214,23	370,29	2.922,60
				TOTAL	9.133,12	7.306,50	669,46	1.157,16	9.133,12

RECINTOS

<u>REFERENCIA SIGPAC</u>	<u>CULTIVO</u>	<u>S/R</u>	<u>CONV.</u>	<u>GRUPO PAGO</u>	<u>Declarada admisible</u>	<u>SUPERFICIE (Hectáreas)</u>		
						<u>Conv. SIGPAC</u>	<u>Control C.(5)</u>	<u>Determinada Certificada</u>
14-035-017-00692-001	101000	S	NO	OLIVAR	0,43		0,41	0,43
14-035-019-00682-002	1000	S	NO	HERBACEOS	0,72		0,72	0,72
14-035-020-00154-001	1000	S	NO	HERBACEOS	0,71		0,71	0,71
14-035-022-00375-002	101000	S	NO	OLIVAR	7,51		7,51	7,51
14-035-022-00414-001	101000	S	NO	OLIVAR	1,58		1,56	1,58
14-035-022-00415-001	101000	S	NO	OLIVAR	0,04		0,04	0,04
14-035-024-00028-001	1000	S	NO	HERBACEOS	1,27		1,27	1,27
14-035-024-00029-001	1000	S	NO	HERBACEOS	0,07		0,07	0,07
14-035-024-00030-001	1000	S	NO	HERBACEOS	0,11		0,10	0,11
14-035-024-00148-001	101000	S	NO	OLIVAR	0,28		0,28	0,28
14-035-046-00276-001	1000	S	NO	HERBACEOS	1,89		1,89	1,89
14-035-046-00277-001	1000	S	NO	HERBACEOS	0,10		0,10	0,10
14-035-046-00403-001	1000	S	NO	HERBACEOS	1,14		1,13	1,14
14-035-046-00404-001	1000	S	NO	HERBACEOS	1,08		1,08	1,08
14-035-046-00413-002	101000	S	NO	OLIVAR	0,12		0,11	0,12
14-035-046-00414-002	1000	S	NO	HERBACEOS	1,74		1,74	1,96
14-035-047-00495-001	1000	S	NO	HERBACEOS	0,74		0,74	0,74
14-052-003-00015-001	8000	S	NO	HERBACEOS	1,11		1,11	1,11
14-052-003-00016-001	40000	S	NO	HERBACEOS	6,70		6,70	6,70
14-052-003-00017-001	52000	S	NO	HERBACEOS	2,60		2,60	2,60
14-052-003-00018-003	52000	S	NO	HERBACEOS	5,40		5,40	5,40
14-052-003-00021-003	8000	S	NO	HERBACEOS	2,19		2,19	2,19
14-052-003-00022-001	8000	S	NO	HERBACEOS	2,43		2,43	2,43
14-052-003-00023-001	8000	S	NO	HERBACEOS	0,06		0,06	0,06
14-052-003-00024-001	8000	S	NO	HERBACEOS	5,42		5,42	5,42
14-052-003-00025-002	8000	S	NO	HERBACEOS	5,20		5,20	5,20

1. Reducciones previstas por sobredeclaración, artículo 16 del Reglamento (UE) nº 65/2011

2. Resolución de 3 de agosto de 2012 de la Dirección General de Fondos Agrarios (BOJA nº 159, 14 de agosto de 2012)

3. Superficie declarada admisible tras el ajuste con la conversión SIGPAC para el grupo de pago de herbáceos.

4. Menor valor entre la superficie declarada admisible tras el ajuste con la conversión SIGPAC y la comprometida admisible para el resto de grupos de pago

5. Se calcula sobre la superficie declarada reducida

6. Superficie de cultivo válido para la ayuda determinada en campo para el grupo de pago de herbáceos.

7. Superficie de cultivo válido para la ayuda determinada en campo tras el ajuste con la superficie comprometida admisible para el resto de grupos de pago

* Ayuda cofinanciada a través del Plan de Reestructuración del Tabaco de Andalucía contemplado en el Programa de Desarrollo Rural de Andalucía (2007-2013)

<u>APELLIDOS Y NOMBRE / RAZÓN SOCIAL</u>	<u>NIF</u>	<u>EXPEDIENTE</u>	<u>ANUALIDAD DE PAGO</u>
MEDINA AREVALO FIDELA	30149048G	3036861	7ª

Resumen de superficies

<u>GRUPO DE PAGO</u>	<u>SUPERFICIE (Hectáreas)</u>				<u>% Sobredeclaración (1)</u>
	<u>Declarada admisible</u>	<u>Comprometida</u>	<u>Declarada Reducida(3)</u>	<u>Resuelta</u>	
OLIVAR	0,55		0,41	0,41	0,00
OLIVAR EN PENDIENTE	4,37		3,72	3,72	0,00
TOTAL	4,92	4,13	4,13	4,13	

% PENALIZACIÓN**IMPORTE (Euros)**

<u>Admisibilidad (2)</u>	<u>Presentación tardía</u>	<u>Omisión declaración</u>	<u>Condicionalidad</u>		<u>Calculado(4)</u>	<u>FEADER(EJE2)</u>	<u>MAGRAMA</u>	<u>CAPDER</u>	<u>Total</u>
0,00	0,00	0,00	0,00	A pagar	1.340,22	1.072,18	98,24	169,80	1.340,22

RECINTOS

<u>REFERENCIA SIGPAC</u>	<u>CULTIVO</u>	<u>S/R</u>	<u>CONV.</u>	<u>GRUPO PAGO</u>	<u>Declarada admisible</u>	<u>Conv. SIGPAC</u>	<u>SUPERFICIE (Hectáreas)</u> <u>Control C.(5) Determinada</u>	<u>Certificada</u>
14-070-016-00221-001	101000	S	NO	OLIVAR EN PENDIENTE	0,92		0,85	0,92
14-070-018-00072-002	101000	S	NO	OLIVAR	0,05	0,05	0,05	0,06
14-070-018-00082-002	101000	S	NO	OLIVAR EN PENDIENTE	0,91		0,89	0,91
14-070-019-00143-003	101000	S	NO	OLIVAR	0,50	0,40	0,40	0,50
14-070-019-00143-004	101000	S	NO	OLIVAR EN PENDIENTE	0,58		0,46	0,58
14-070-019-00143-010	101000	S	NO	OLIVAR EN PENDIENTE	0,02	0,02	0,02	0,02
14-070-019-00162-008	101000	S	NO	OLIVAR EN PENDIENTE	1,94		1,91	1,94

<u>APELLIDOS Y NOMBRE / RAZÓN SOCIAL</u>	<u>NIF</u>	<u>EXPEDIENTE</u>	<u>ANUALIDAD DE PAGO</u>
MEDINA MESA ANTONIO	08581492P	3039556	4ª

Resumen de superficies

<u>GRUPO DE PAGO</u>	<u>SUPERFICIE (Hectáreas)</u>				<u>% Sobredeclaración (1)</u>
	<u>Declarada admisible</u>	<u>Comprometida</u>	<u>Declarada Reducida(3)</u>	<u>Resuelta</u>	
HERBACEOS	36,69		36,69	36,69	0,00
TOTAL	36,69		36,69	36,69	

% PENALIZACIÓN**IMPORTE (Euros)**

<u>Admisibilidad (2)</u>	<u>Presentación tardía</u>	<u>Omisión declaración</u>	<u>Condicionalidad</u>		<u>Calculado(4)</u>	<u>FEADER(EJE2)</u>	<u>MAGRAMA</u>	<u>CAPDER</u>	<u>Total</u>
0,00	0,00	0,00	0,00	Pago realizado		3.299,88	302,35	522,62	4.124,85
				A pagar		1.552,89	142,28	245,94	1.941,11
				TOTAL	6.065,96	4.852,77	444,63	768,56	6.065,96

RECINTOS

<u>REFERENCIA SIGPAC</u>	<u>CULTIVO</u>	<u>S/R</u>	<u>CONV.</u>	<u>GRUPO PAGO</u>	<u>Declarada admisible</u>	<u>Conv. SIGPAC</u>	<u>SUPERFICIE (Hectáreas)</u> <u>Control C.(5) Determinada</u>	<u>Certificada</u>
14-011-002-00071-001	43001	S	NO	HERBACEOS	17,33		17,33	17,33
14-011-002-00072-001	43001	S	NO	HERBACEOS	5,79		5,79	5,79
14-011-003-00014-001	43001	S	NO	HERBACEOS	13,09		13,09	13,09
14-011-003-00015-001	43001	S	NO	HERBACEOS	0,26		0,26	0,26
14-011-003-00016-001	43001	S	NO	HERBACEOS	0,22		0,22	0,22

1. Reducciones previstas por sobredeclaración, artículo 16 del Reglamento (UE) nº 65/2011

2. Resolución de 3 de agosto de 2012 de la Dirección General de Fondos Agrarios (BOJA nº 159, 14 de agosto de 2012)

3. Superficie declarada admisible tras el ajuste con la conversión SIGPAC para el grupo de pago de herbáceos.

4. Menor valor entre la superficie declarada admisible tras el ajuste con la conversión SIGPAC y la comprometida admisible para el resto de grupos de pago

5. Se calcula sobre la superficie declarada reducida

6. Superficie de cultivo válido para la ayuda determinada en campo para el grupo de pago de herbáceos.

7. Superficie de cultivo válido para la ayuda determinada en campo tras el ajuste con la superficie comprometida admisible para el resto de grupos de pago

* Ayuda cofinanciada a través del Plan de Reestructuración del Tabaco de Andalucía contemplado en el Programa de Desarrollo Rural de Andalucía (2007-2013)

<u>APELLIDOS Y NOMBRE / RAZÓN SOCIAL</u>	<u>NIF</u>	<u>EXPEDIENTE</u>	<u>ANUALIDAD DE PAGO</u>
MEDINA RUIZ RAFAEL JESUS	30788288M	3039606	4ª

Resumen de superficies

<u>GRUPO DE PAGO</u>	<u>SUPERFICIE (Hectáreas)</u>				<u>% Sobredeclaración (1)</u>
	<u>Declarada admisible</u>	<u>Comprometida</u>	<u>Declarada Reducida(3)</u>	<u>Resuelta</u>	
OLIVAR EN PENDIENTE	17,17		17,17	17,17	0,00
TOTAL	17,17	17,18	17,17	17,17	

% PENALIZACIÓN**IMPORTE (Euros)**

<u>Admisibilidad (2)</u>	<u>Presentación tardía</u>	<u>Omisión declaración</u>	<u>Condicionalidad</u>		<u>Calculado(4)</u>	<u>FEADER(EJE2)</u>	<u>MAGRAMA</u>	<u>CAPDER</u>	<u>Total</u>
0,00	0,00	0,00	0,00	A pagar	5.723,79	4.579,03	419,55	725,21	5.723,79

RECINTOS

<u>REFERENCIA SIGPAC</u>	<u>CULTIVO S/R</u>	<u>CONV.</u>	<u>GRUPO PAGO</u>	<u>Declarada admisible</u>	<u>SUPERFICIE (Hectáreas)</u>	<u>Conv. SIGPAC Control C.(5)</u>	<u>Determinada</u>	<u>Certificada</u>
14-043-051-00101-005	101000 S	NO	OLIVAR EN PENDIENTE	10,23			10,23	10,23
14-043-051-00101-023	101000 S	NO	OLIVAR EN PENDIENTE	5,20			5,20	5,20
14-043-051-00106-005	101000 S	NO	OLIVAR EN PENDIENTE	1,74			1,74	1,74

<u>APELLIDOS Y NOMBRE / RAZÓN SOCIAL</u>	<u>NIF</u>	<u>EXPEDIENTE</u>	<u>ANUALIDAD DE PAGO</u>
MEDRAN ALAEZ JOSEFA	80148811K	3039033	7ª

Resumen de superficies

<u>GRUPO DE PAGO</u>	<u>SUPERFICIE (Hectáreas)</u>				<u>% Sobredeclaración (1)</u>
	<u>Declarada admisible</u>	<u>Comprometida</u>	<u>Declarada Reducida(3)</u>	<u>Resuelta</u>	
OLIVAR EN PENDIENTE	47,43		46,66	46,66	0,00
OLIVAR	1,46		1,44	1,44	0,00
TOTAL	48,89	48,10	48,10	48,10	

% PENALIZACIÓN**IMPORTE (Euros)**

<u>Admisibilidad (2)</u>	<u>Presentación tardía</u>	<u>Omisión declaración</u>	<u>Condicionalidad</u>		<u>Calculado(4)</u>	<u>FEADER(EJE2)</u>	<u>MAGRAMA</u>	<u>CAPDER</u>	<u>Total</u>
0,00	0,00	0,00	0,00	Pago realizado		8.652,05	792,74	1.370,27	10.815,06
				A pagar		4.071,55	373,06	644,83	5.089,44
				TOTAL	15.904,50	12.723,60	1.165,80	2.015,10	15.904,50

RECINTOS

<u>REFERENCIA SIGPAC</u>	<u>CULTIVO S/R</u>	<u>CONV.</u>	<u>GRUPO PAGO</u>	<u>Declarada admisible</u>	<u>SUPERFICIE (Hectáreas)</u>	<u>Conv. SIGPAC Control C.(5)</u>	<u>Determinada</u>	<u>Certificada</u>
14-023-018-00162-002	101000 S	NO	OLIVAR	1,46			1,45	1,46
14-054-049-00036-002	101000 S	NO	OLIVAR EN PENDIENTE	21,35			21,27	21,35
14-054-059-00016-001	101000 S	NO	OLIVAR EN PENDIENTE	6,33			6,33	6,33
14-054-059-00019-002	101000 S	NO	OLIVAR EN PENDIENTE	18,32			17,94	18,30
14-054-059-00074-001	101000 S	NO	OLIVAR EN PENDIENTE	1,43			1,30	1,43

INCIDENCIA DESCRIPCIÓN

73104 Recinto declarado que no cumple en su totalidad con las normas de producción ecológica (compromiso anexo 1, Orden 24 marzo 2011)
 Recinto:14-054-059-00019-002 Cultivo:101000 OLIVAR-SIN VARIEDAD Secano Sup. Declarada:18,32 Sup. Certificada:18,3

1. Reducciones previstas por sobredeclaración, artículo 16 del Reglamento (UE) nº 65/2011

2. Resolución de 3 de agosto de 2012 de la Dirección General de Fondos Agrarios (BOJA nº 159, 14 de agosto de 2012)

3. Superficie declarada admisible tras el ajuste con la conversión SIGPAC para el grupo de pago de herbáceos.

4. Menor valor entre la superficie declarada admisible tras el ajuste con la conversión SIGPAC y la comprometida admisible para el resto de grupos de pago

5. Se calcula sobre la superficie declarada reducida

6. Superficie de cultivo válido para la ayuda determinada en campo para el grupo de pago de herbáceos.

7. Superficie de cultivo válido para la ayuda determinada en campo tras el ajuste con la superficie comprometida admisible para el resto de grupos de pago

* Ayuda cofinanciada a través del Plan de Reestructuración del Tabaco de Andalucía contemplado en el Programa de Desarrollo Rural de Andalucía (2007-2013)

<u>APELLIDOS Y NOMBRE / RAZÓN SOCIAL</u>	<u>NIF</u>	<u>EXPEDIENTE</u>	<u>ANUALIDAD DE PAGO</u>
MILLAN VALDERRAMA MARIA LUISA	29936808P	3006254	6ª

Resumen de superficies

<u>GRUPO DE PAGO</u>	<u>SUPERFICIE (Hectáreas)</u>				<u>% Sobredeclaración (1)</u>
	<u>Declarada admisible</u>	<u>Comprometida</u>	<u>Declarada Reducida(3)</u>	<u>Resuelta</u>	
OLIVAR	27,48		26,20	26,20	0,00
TOTAL	27,48	26,20	26,20	26,20	

% PENALIZACIÓN**IMPORTE (Euros)**

<u>Admisibilidad (2)</u>	<u>Presentación tardía</u>	<u>Omisión declaración</u>	<u>Condicionalidad</u>		<u>Calculado(4)</u>	<u>FEADER(EJE2)</u>	<u>MAGRAMA</u>	<u>CAPDER</u>	<u>Total</u>
0,00	0,00	0,00	0,00	Pago realizado		3.467,28	317,69	549,13	4.334,10
				A pagar		1.631,66	149,50	258,41	2.039,57
				TOTAL	6.373,67	5.098,94	467,19	807,54	6.373,67

RECINTOS

<u>REFERENCIA SIGPAC</u>	<u>CULTIVO S/R</u>	<u>CONV.</u>	<u>GRUPO PAGO</u>	<u>Declarada admisible</u>	<u>SUPERFICIE (Hectáreas)</u>			
				<u>Conv. SIGPAC</u>	<u>Control C.(5)</u>	<u>Determinada</u>	<u>Certificada</u>	
14-042-022-00025-004	101000 S	NO	OLIVAR	25,07			23,87	25,07
14-042-022-00036-001	101000 S	NO	OLIVAR	0,09			0,09	0,09
14-042-022-00037-002	101000 S	NO	OLIVAR	2,32			2,24	2,32

<u>APELLIDOS Y NOMBRE / RAZÓN SOCIAL</u>	<u>NIF</u>	<u>EXPEDIENTE</u>	<u>ANUALIDAD DE PAGO</u>
MILUMA S.A.	A14066005	3012686	6ª

Resumen de superficies

<u>GRUPO DE PAGO</u>	<u>SUPERFICIE (Hectáreas)</u>				<u>% Sobredeclaración (1)</u>
	<u>Declarada admisible</u>	<u>Comprometida</u>	<u>Declarada Reducida(3)</u>	<u>Resuelta</u>	
OLIVAR	40,26		40,03	40,03	0,00
OLIVAR EN PENDIENTE	10,32		9,99	9,99	0,00
TOTAL	50,58	50,02	50,02	50,02	

% PENALIZACIÓN**IMPORTE (Euros)**

<u>Admisibilidad (2)</u>	<u>Presentación tardía</u>	<u>Omisión declaración</u>	<u>Condicionalidad</u>		<u>Calculado(4)</u>	<u>FEADER(EJE2)</u>	<u>MAGRAMA</u>	<u>CAPDER</u>	<u>Total</u>
0,00	0,00	0,00	0,00	Pago realizado		7.109,19	651,38	1.125,91	8.886,48
				A pagar		3.345,50	306,53	529,85	4.181,88
				TOTAL	13.068,36	10.454,69	957,91	1.655,76	13.068,36

RECINTOS

<u>REFERENCIA SIGPAC</u>	<u>CULTIVO S/R</u>	<u>CONV.</u>	<u>GRUPO PAGO</u>	<u>Declarada admisible</u>	<u>SUPERFICIE (Hectáreas)</u>			
				<u>Conv. SIGPAC</u>	<u>Control C.(5)</u>	<u>Determinada</u>	<u>Certificada</u>	
14-014-019-00035-001	101000 S	NO	OLIVAR EN PENDIENTE	10,32			9,99	10,32
14-014-019-00056-001	101000 S	NO	OLIVAR	40,26			40,03	40,26



1. Reducciones previstas por sobredeclaración, artículo 16 del Reglamento (UE) nº 65/2011

2. Resolución de 3 de agosto de 2012 de la Dirección General de Fondos Agrarios (BOJA nº 159, 14 de agosto de 2012)

3. Superficie declarada admisible tras el ajuste con la conversión SIGPAC para el grupo de pago de herbáceos.

4. Menor valor entre la superficie declarada admisible tras el ajuste con la conversión SIGPAC y la comprometida admisible para el resto de grupos de pago

5. Se calcula sobre la superficie declarada reducida

6. Superficie de cultivo válido para la ayuda determinada en campo para el grupo de pago de herbáceos.

7. Superficie de cultivo válido para la ayuda determinada en campo tras el ajuste con la superficie comprometida admisible para el resto de grupos de pago

* Ayuda cofinanciada a través del Plan de Reestructuración del Tabaco de Andalucía contemplado en el Programa de Desarrollo Rural de Andalucía (2007-2013)

<u>APELLIDOS Y NOMBRE / RAZÓN SOCIAL</u>	<u>NIF</u>	<u>EXPEDIENTE</u>	<u>ANUALIDAD DE PAGO</u>
MIRALBUENO C.B.	E80754286	3042017	7ª

Resumen de superficies

<u>GRUPO DE PAGO</u>	<u>SUPERFICIE (Hectáreas)</u>			<u>% Sobredeclaración (1)</u>
	<u>Declarada admisible</u>	<u>Declarada Reducida(3)</u>	<u>Resuelta</u>	
HERBACEOS	142,63	135,46	135,46	0,00
TOTAL	142,63	135,46	135,46	

% PENALIZACIÓN**IMPORTE (Euros)**

<u>Admisibilidad (2)</u>	<u>Presentación tardía</u>	<u>Omisión declaración</u>	<u>Condicionalidad</u>		<u>Calculado(4)</u>	<u>FEADER(EJE2)</u>	<u>MAGRAMA</u>	<u>CAPDER</u>	<u>Total</u>
0,00	0,00	0,00	0,00	Pago realizado		10.907,51	999,40	1.727,47	13.634,38
				A pagar		5.132,94	470,31	812,93	6.416,18
				TOTAL	20.050,56	16.040,45	1.469,71	2.540,40	20.050,56

RECINTOS

<u>REFERENCIA SIGPAC</u>	<u>CULTIVO</u>	<u>S/R</u>	<u>CONV.</u>	<u>GRUPO PAGO</u>	<u>Declarada admisible</u>	<u>SUPERFICIE (Hectáreas)</u>			
					<u>Conv. SIGPAC</u>	<u>Control C.(5)</u>	<u>Determinada</u>	<u>Certificada</u>	
14-009-016-00009-001	40001	S	NO	HERBACEOS	27,92			27,92	27,92
14-009-016-00012-003	40000	S	NO	HERBACEOS	25,17			25,17	25,17
14-009-017-00022-006	13000	S	NO	HERBACEOS	6,53			0,14	6,53
14-009-017-00022-007	13000	S	NO	HERBACEOS	8,37			8,35	8,37
14-009-017-00022-008	13000	S	NO	HERBACEOS	12,27			12,24	12,27
14-009-017-00022-009	13000	S	NO	HERBACEOS	14,56			14,55	14,56
14-009-017-00023-002	8000	S	NO	HERBACEOS	28,23			28,17	28,23
14-009-017-00023-017	8000	S	NO	HERBACEOS	19,58			18,92	19,58



1. Reducciones previstas por sobredeclaración, artículo 16 del Reglamento (UE) nº 65/2011

2. Resolución de 3 de agosto de 2012 de la Dirección General de Fondos Agrarios (BOJA nº 159, 14 de agosto de 2012)

3. Superficie declarada admisible tras el ajuste con la conversión SIGPAC para el grupo de pago de herbáceos.

Menor valor entre la superficie declarada admisible tras el ajuste con la conversión SIGPAC y la comprometida admisible para el resto de grupos de pago

4. Se calcula sobre la superficie declarada reducida

5. Superficie de cultivo válido para la ayuda determinada en campo para el grupo de pago de herbáceos.

Superficie de cultivo válido para la ayuda determinada en campo tras el ajuste con la superficie comprometida admisible para el resto de grupos de pago

* Ayuda cofinanciada a través del Plan de Reestructuración del Tabaco de Andalucía contemplado en el Programa de Desarrollo Rural de Andalucía (2007-2013)

<u>APELLIDOS Y NOMBRE / RAZÓN SOCIAL</u>	<u>NIF</u>	<u>EXPEDIENTE</u>	<u>ANUALIDAD DE PAGO</u>
MOFER, SCP	J14434963	3027631	7ª

Resumen de superficies

<u>GRUPO DE PAGO</u>	<u>SUPERFICIE (Hectáreas)</u>				<u>% Sobredeclaración (1)</u>
	<u>Declarada admisible</u>	<u>Comprometida</u>	<u>Declarada Reducida(3)</u>	<u>Resuelta</u>	
OLIVAR EN PENDIENTE	56,56		55,48	55,48	0,00
TOTAL	56,56	55,48	55,48	55,48	

% PENALIZACIÓN**IMPORTE (Euros)**

<u>Admisibilidad (2)</u>	<u>Presentación tardía</u>	<u>Omisión declaración</u>	<u>Condicionalidad</u>		<u>Calculado(4)</u>	<u>FEADER(EJE2)</u>	<u>MAGRAMA</u>	<u>CAPDER</u>	<u>Total</u>
0,00	0,00	0,00	0,00	Pago realizado		9.663,66	885,43	1.530,49	12.079,58
				A pagar		4.547,61	416,67	720,23	5.684,51
				TOTAL	17.764,09	14.211,27	1.302,10	2.250,72	17.764,09

RECINTOS

<u>REFERENCIA SIGPAC</u>	<u>CULTIVO</u>	<u>S/R</u>	<u>CONV.</u>	<u>GRUPO PAGO</u>	<u>Declarada admisible</u>	<u>SUPERFICIE (Hectáreas)</u>		
						<u>Conv. SIGPAC</u>	<u>Control C.(5)</u>	<u>Determinada Certificada</u>
14-054-030-00018-002	101000	S	NO	OLIVAR EN PENDIENTE	0,10		0,08	0,10
14-054-030-00018-007	101000	S	NO	OLIVAR EN PENDIENTE	0,07		0,06	0,07
14-054-030-00020-001	101000	S	NO	OLIVAR EN PENDIENTE	5,85		5,70	5,85
14-054-031-00025-001	101000	S	NO	OLIVAR EN PENDIENTE	4,90		4,83	4,90
14-054-031-00031-001	101000	S	NO	OLIVAR EN PENDIENTE	5,93		5,71	5,93
14-054-050-00121-004	101000	S	NO	OLIVAR EN PENDIENTE	28,07		28,05	28,07
14-054-050-00121-005	101000	S	NO	OLIVAR EN PENDIENTE	0,04		0,04	0,04
14-054-050-00121-007	101000	S	NO	OLIVAR EN PENDIENTE	0,02		0,02	0,02
14-054-050-00121-017	101000	S	NO	OLIVAR EN PENDIENTE	0,27		0,26	0,27
14-054-058-00039-001	101000	S	NO	OLIVAR EN PENDIENTE	0,76		0,75	0,76
14-054-058-00106-001	101000	S	NO	OLIVAR EN PENDIENTE	1,48		1,34	1,48
14-054-058-00107-001	101000	S	NO	OLIVAR EN PENDIENTE	1,38		1,22	1,38
14-054-058-00108-001	101000	S	NO	OLIVAR EN PENDIENTE	0,85		0,78	0,85
14-054-058-00114-002	101000	S	NO	OLIVAR EN PENDIENTE	2,21		2,11	2,21
14-054-058-00229-002	101000	S	NO	OLIVAR EN PENDIENTE	4,63		4,59	4,63



1. Reducciones previstas por sobredeclaración, artículo 16 del Reglamento (UE) nº 65/2011

2. Resolución de 3 de agosto de 2012 de la Dirección General de Fondos Agrarios (BOJA nº 159, 14 de agosto de 2012)

3. Superficie declarada admisible tras el ajuste con la conversión SIGPAC para el grupo de pago de herbáceos.

Menor valor entre la superficie declarada admisible tras el ajuste con la conversión SIGPAC y la comprometida admisible para el resto de grupos de pago

4. Se calcula sobre la superficie declarada reducida

5. Superficie de cultivo válido para la ayuda determinada en campo para el grupo de pago de herbáceos.

Superficie de cultivo válido para la ayuda determinada en campo tras el ajuste con la superficie comprometida admisible para el resto de grupos de pago

* Ayuda cofinanciada a través del Plan de Reestructuración del Tabaco de Andalucía contemplado en el Programa de Desarrollo Rural de Andalucía (2007-2013)

<u>APellidos y nombre / RAZÓN SOCIAL</u>	<u>NIF</u>	<u>EXPEDIENTE</u>	<u>ANUALIDAD DE PAGO</u>
MOHEDANO MORENO BARTOLOME	30173721K	3033473	7ª

Resumen de superficies

<u>GRUPO DE PAGO</u>	<u>SUPERFICIE (Hectáreas)</u>				<u>% Sobredeclaración (1)</u>
	<u>Declarada admisible</u>	<u>Comprometida</u>	<u>Declarada Reducida(3)</u>	<u>Resuelta</u>	
OLIVAR EN PENDIENTE	0,53		0,51	0,51	0,00
OLIVAR	4,60		4,44	4,44	0,00
TOTAL	5,13	4,95	4,95	4,95	

% PENALIZACIÓN**IMPORTE (Euros)**

<u>Admisibilidad (2)</u>	<u>Presentación tardía</u>	<u>Omisión declaración</u>	<u>Condicionalidad</u>	<u>Pago realizado</u>	<u>Calculado(4)</u>	<u>FEADER(EJE2)</u>	<u>MAGRAMA</u>	<u>CAPDER</u>	<u>Total</u>
0,00	0,00	0,00	0,00			680,14	62,32	107,72	850,18
				A pagar		320,06	29,33	50,69	400,08
				TOTAL	1.250,26	1.000,20	91,65	158,41	1.250,26

RECINTOS

<u>REFERENCIA SIGPAC</u>	<u>CULTIVO</u>	<u>S/R</u>	<u>CONV.</u>	<u>GRUPO PAGO</u>	<u>Declarada admisible</u>	<u>SUPERFICIE (Hectáreas)</u>		
					<u>Conv. SIGPAC</u>	<u>Control C.(5)</u>	<u>Determinada</u>	<u>Certificada</u>
14-069-035-00005-001	101000	S	NO	OLIVAR	4,37		4,37	4,37
14-069-035-00005-007	101000	S	NO	OLIVAR EN PENDIENTE	0,10		0,10	0,10
14-069-035-00005-008	101000	S	NO	OLIVAR EN PENDIENTE	0,09		0,09	0,09
14-069-035-00005-009	101000	S	NO	OLIVAR EN PENDIENTE	0,08		0,08	0,08
14-069-035-00005-010	101000	S	NO	OLIVAR	0,04		0,04	0,04
14-069-035-00005-011	101000	S	NO	OLIVAR	0,03		0,03	0,03
14-069-035-00005-012	101000	S	NO	OLIVAR	0,02		0,02	0,02
14-069-035-00005-026	101000	S	NO	OLIVAR EN PENDIENTE	0,26		0,26	0,26
14-069-035-00005-028	101000	S	NO	OLIVAR	0,07		0,07	0,07
14-069-035-00005-029	101000	S		OLIVAR	0,01		0,01	0,00
14-069-035-00005-031	101000	S	NO	OLIVAR	0,06		0,06	0,06

INCIDENCIA DESCRIPCIÓN

73103 El recinto declarado no cumple con las normas de producción ecológica (compromiso anexo 1, Orden 24 marzo 2011)

Recinto:14-069-035-00005-029 Cultivo:101000 OLIVAR-SIN VARIEDAD Secano



1. Reducciones previstas por sobredeclaración, artículo 16 del Reglamento (UE) nº 65/2011

2. Resolución de 3 de agosto de 2012 de la Dirección General de Fondos Agrarios (BOJA nº 159, 14 de agosto de 2012)

3. Superficie declarada admisible tras el ajuste con la conversión SIGPAC para el grupo de pago de herbáceos.

Menor valor entre la superficie declarada admisible tras el ajuste con la conversión SIGPAC y la comprometida admisible para el resto de grupos de pago

4. Se calcula sobre la superficie declarada reducida

5. Superficie de cultivo válido para la ayuda determinada en campo para el grupo de pago de herbáceos.

Superficie de cultivo válido para la ayuda determinada en campo tras el ajuste con la superficie comprometida admisible para el resto de grupos de pago

* Ayuda cofinanciada a través del Plan de Reestructuración del Tabaco de Andalucía contemplado en el Programa de Desarrollo Rural de Andalucía (2007-2013)

<u>APELLIDOS Y NOMBRE / RAZÓN SOCIAL</u>	<u>NIF</u>	<u>EXPEDIENTE</u>	<u>ANUALIDAD DE PAGO</u>	
MOLERA LOPEZ JUAN MANUEL	30202438B	3045042	4ª	
Resumen de superficies				
		SUPERFICIE (Hectáreas)		
GRUPO DE PAGO		<u>Declarada admisible</u>	<u>Declarada Reducida(3)</u>	<u>Resuelta</u>
HERBACEOS		90,83	90,81	90,81
TOTAL		90,83	90,81	90,81

% PENALIZACIÓN				IMPORTE (Euros)				
<u>Admisibilidad (2)</u>	<u>Presentación tardía</u>	<u>Omisión declaración</u>	<u>Condicionalidad</u>	<u>Calculado(4)</u>	<u>FEADER(EJE2)</u>	<u>MAGRAMA</u>	<u>CAPDER</u>	<u>Total</u>
0,00	0,00	0,00	0,00	Pago realizado	8.167,41	748,34	1.293,51	10.209,26
				A pagar	3.843,49	352,16	608,71	4.804,36
TOTAL				15.013,62	12.010,90	1.100,50	1.902,22	15.013,62

RECINTOS

<u>REFERENCIA SIGPAC</u>	<u>CULTIVO</u>	<u>S/R</u>	<u>CONV.</u>	<u>GRUPO PAGO</u>	<u>Declarada admisible</u>	<u>SUPERFICIE (Hectáreas)</u>		
					<u>Conv. SIGPAC</u>	<u>Control C.(5)</u>	<u>Determinada</u>	<u>Certificada</u>
14-064-006-00007-001	8000	S	NO	HERBACEOS	1,44		1,44	1,44
14-064-006-00008-001	8000	S	NO	HERBACEOS	1,34		1,34	1,34
14-064-006-00017-001	40000	S	NO	HERBACEOS	0,92		0,92	0,92
14-064-006-00039-001	43001	S	NO	HERBACEOS	1,24		1,24	1,24
14-064-006-00041-001	43000	S	NO	HERBACEOS	0,99		0,99	0,99
14-064-006-00043-001	40000	S	NO	HERBACEOS	0,72		0,72	0,72
14-064-006-00103-001	40000	S	NO	HERBACEOS	1,93		1,93	1,93
14-064-006-00132-001	40000	S	NO	HERBACEOS	1,99		1,99	1,99
14-064-006-00144-001	40000	S	NO	HERBACEOS	1,06		1,06	1,06
14-064-006-00150-001	8000	S	NO	HERBACEOS	0,85		0,85	0,85
14-064-006-00200-001	8000	S	NO	HERBACEOS	0,88		0,88	0,88
14-064-006-00218-001	8000	S	NO	HERBACEOS	0,49		0,49	0,49
14-064-006-00253-001	8000	S	NO	HERBACEOS	1,21		1,21	1,21
14-064-006-00267-001	8000	S	NO	HERBACEOS	0,24		0,24	0,24
14-064-007-00030-001	8000	S	NO	HERBACEOS	0,91		0,89	0,91
14-064-007-00042-001	8000	S	NO	HERBACEOS	0,30		0,30	0,30
14-064-007-00076-001	8000	S	NO	HERBACEOS	6,68		6,68	6,68
14-064-007-00083-001	8000	S	NO	HERBACEOS	0,91		0,91	0,91
14-064-007-00097-001	8000	S	NO	HERBACEOS	0,76		0,76	0,76
14-064-007-00142-002	8000	S	NO	HERBACEOS	15,92		15,92	15,92
14-064-007-00145-001	8000	S	NO	HERBACEOS	3,33		3,33	3,33
14-064-007-00157-001	8000	S	NO	HERBACEOS	1,68		1,68	1,68
14-064-007-00171-001	8000	S	NO	HERBACEOS	2,17		2,17	2,17
14-064-007-00183-001	8000	S	NO	HERBACEOS	0,23		0,23	0,23
14-064-007-00195-001	8000	S	NO	HERBACEOS	1,10		1,10	1,10
14-064-007-00221-001	8000	S	NO	HERBACEOS	1,26		1,26	1,26
14-064-008-00098-001	8000	S	NO	HERBACEOS	0,43		0,43	0,43
14-064-008-00099-001	8000	S	NO	HERBACEOS	0,85		0,85	0,85
14-064-008-00136-001	12000	S	NO	HERBACEOS	1,76		1,76	1,76
14-064-008-00139-001	12000	S	NO	HERBACEOS	0,66		0,66	0,66
14-064-008-00163-001	12000	S	NO	HERBACEOS	1,54		1,54	1,54
14-064-008-00167-001	12000	S	NO	HERBACEOS	0,20		0,20	0,20
14-064-009-00039-001	40000	S	NO	HERBACEOS	1,02		1,02	1,02
14-064-009-00073-001	8000	S	NO	HERBACEOS	0,61		0,61	0,61
14-064-009-00132-001	8000	S	NO	HERBACEOS	13,33		13,33	13,33
14-064-009-00134-001	8000	S	NO	HERBACEOS	0,47		0,47	0,47
14-064-010-00166-001	40000	S	NO	HERBACEOS	1,03		1,03	1,03
14-064-010-00176-002	40000	S	NO	HERBACEOS	2,81		2,81	2,81
14-064-010-00263-001	40000	S	NO	HERBACEOS	4,47		4,47	4,47
14-064-010-00271-001	40000	S	NO	HERBACEOS	1,38		1,38	1,38
14-064-011-00030-001	40000	S	NO	HERBACEOS	9,72		9,72	9,72

1. Reducciones previstas por sobredeclaración, artículo 16 del Reglamento (UE) nº 65/2011

2. Resolución de 3 de agosto de 2012 de la Dirección General de Fondos Agrarios (BOJA nº 159, 14 de agosto de 2012)

3. Superficie declarada admisible tras el ajuste con la conversión SIGPAC para el grupo de pago de herbáceos.

Menor valor entre la superficie declarada admisible tras el ajuste con la conversión SIGPAC y la comprometida admisible para el resto de grupos de pago

4. Se calcula sobre la superficie declarada reducida

5. Superficie de cultivo válido para la ayuda determinada en campo para el grupo de pago de herbáceos.

Superficie de cultivo válido para la ayuda determinada en campo tras el ajuste con la superficie comprometida admisible para el resto de grupos de pago

* Ayuda cofinanciada a través del Plan de Reestructuración del Tabaco de Andalucía contemplado en el Programa de Desarrollo Rural de Andalucía (2007-2013)

<u>APELLIDOS Y NOMBRE / RAZÓN SOCIAL</u>	<u>NIF</u>	<u>EXPEDIENTE</u>	<u>ANUALIDAD DE PAGO</u>
MOLERA LOPEZ TOMAS	30190884A	3045845	4ª

Resumen de superficies

<u>GRUPO DE PAGO</u>	<u>SUPERFICIE (Hectáreas)</u>			<u>% Sobredeclaración (1)</u>
	<u>Declarada admisible</u>	<u>Declarada Reducida(3)</u>	<u>Resuelta</u>	
HERBACEOS	108,12	57,50	57,50	0,00
TOTAL	108,12	57,50	57,50	

% PENALIZACIÓN**IMPORTE (Euros)**

<u>Admisibilidad (2)</u>	<u>Presentación tardía</u>	<u>Omisión declaración</u>	<u>Condicionalidad</u>		<u>Calculado(4)</u>	<u>FEADER(EJE2)</u>	<u>MAGRAMA</u>	<u>CAPDER</u>	<u>Total</u>
0,00	0,00	0,00	0,00	Pago realizado		5.171,52	473,84	819,04	6.464,40
				A pagar		2.433,66	222,98	385,43	3.042,07
				TOTAL	9.506,48	7.605,18	696,82	1.204,47	9.506,47

RECINTOS

<u>REFERENCIA SIGPAC</u>	<u>CULTIVO</u>	<u>S/R</u>	<u>CONV.</u>	<u>GRUPO PAGO</u>	<u>SUPERFICIE (Hectáreas)</u>			
					<u>Declarada admisible</u>	<u>Conv. SIGPAC</u>	<u>Control C.(5)</u>	<u>Determinada Certificada</u>
14-064-005-00015-001	8000	S	NO	HERBACEOS	24,72		24,72	24,72
14-064-006-00095-001	40000	S	NO	HERBACEOS	2,17		2,17	2,17
14-064-006-00105-001	40001	S	NO	HERBACEOS	2,08		2,08	2,08
14-064-006-00122-001	40001	S	NO	HERBACEOS	3,53		3,53	3,53
14-064-006-00136-001	40000	S	NO	HERBACEOS	0,75		0,75	0,75
14-064-006-00137-001	40000	S	NO	HERBACEOS	0,73		0,73	0,73
14-064-006-00138-001	40000	S	NO	HERBACEOS	0,24		0,24	0,24
14-064-006-00140-001	40000	S	NO	HERBACEOS	1,23		1,23	1,23
14-064-006-00191-001	8000	S	NO	HERBACEOS	0,39		0,39	0,39
14-064-008-00120-001	8000	S	NO	HERBACEOS	0,87		0,87	0,87
14-064-008-00125-001	8000	S	NO	HERBACEOS	4,78		4,78	4,78
14-064-008-00129-001	8000	S	NO	HERBACEOS	3,34		3,34	3,34
14-064-010-00243-001	8000	S	NO	HERBACEOS	0,64		0,64	0,64
14-064-010-00246-001	8000	S	NO	HERBACEOS	0,58		0,58	0,58
14-064-010-00247-001	8000	S	NO	HERBACEOS	1,08		1,08	1,08
14-064-010-00258-001	8000	S	NO	HERBACEOS	0,48		0,48	0,48
14-064-011-00029-001	8000	S	NO	HERBACEOS	9,89		9,89	9,89

INCIDENCIA DESCRIPCIÓN

73106	Recinto declarado no comprometido
	Recinto:14-029-022-00001-038 Cultivo:43000 ALTRAMUCES DULCES-SIN MEZCLA Secano
	Recinto:14-032-006-00072-004 Cultivo:8000 AVENA-SIN VARIEDAD Secano



1. Reducciones previstas por sobredeclaración, artículo 16 del Reglamento (UE) nº 65/2011

2. Resolución de 3 de agosto de 2012 de la Dirección General de Fondos Agrarios (BOJA nº 159, 14 de agosto de 2012)

3. Superficie declarada admisible tras el ajuste con la conversión SIGPAC para el grupo de pago de herbáceos.

4. Menor valor entre la superficie declarada admisible tras el ajuste con la conversión SIGPAC y la comprometida admisible para el resto de grupos de pago

5. Se calcula sobre la superficie declarada reducida

6. Superficie de cultivo válido para la ayuda determinada en campo para el grupo de pago de herbáceos.

7. Superficie de cultivo válido para la ayuda determinada en campo tras el ajuste con la superficie comprometida admisible para el resto de grupos de pago

* Ayuda cofinanciada a través del Plan de Reestructuración del Tabaco de Andalucía contemplado en el Programa de Desarrollo Rural de Andalucía (2007-2013)

<u>APELLIDOS Y NOMBRE / RAZÓN SOCIAL</u>	<u>NIF</u>	<u>EXPEDIENTE</u>	<u>ANUALIDAD DE PAGO</u>
MOLERO MANZANARES ANGEL	30406203L	3040874	6ª

Resumen de superficies

<u>GRUPO DE PAGO</u>	<u>SUPERFICIE (Hectáreas)</u>				<u>% Sobredeclaración (1)</u>
	<u>Declarada admisible</u>	<u>Comprometida</u>	<u>Declarada Reducida(3)</u>	<u>Resuelta</u>	
OLIVAR EN PENDIENTE	6,28		5,99	5,99	0,00
OLIVAR	0,10		0,10	0,10	0,00
TOTAL	6,38	6,09	6,09	6,09	

% PENALIZACIÓN**IMPORTE (Euros)**

<u>Admisibilidad (2)</u>	<u>Presentación tardía</u>	<u>Omisión declaración</u>	<u>Condicionalidad</u>		<u>Calculado(4)</u>	<u>FEADER(EJE2)</u>	<u>MAGRAMA</u>	<u>CAPDER</u>	<u>Total</u>
0,00	0,00	0,00	0,00	Pago realizado		1.099,68	100,76	174,16	1.374,60
				A pagar		517,50	47,42	81,95	646,87
				TOTAL	2.021,47	1.617,18	148,18	256,11	2.021,47

RECINTOS

<u>REFERENCIA SIGPAC</u>	<u>CULTIVO</u>	<u>S/R</u>	<u>CONV.</u>	<u>GRUPO PAGO</u>	<u>Declarada admisible</u>	<u>SUPERFICIE (Hectáreas)</u>			
						<u>Conv. SIGPAC</u>	<u>Control C.(5)</u>	<u>Determinada</u>	<u>Certificada</u>
14-047-006-00064-005	101000	S	NO	OLIVAR EN PENDIENTE	1,66			1,59	1,66
14-047-006-00064-007	101000	S	NO	OLIVAR EN PENDIENTE	0,12			0,12	0,12
14-047-006-00064-009	101000	S	NO	OLIVAR EN PENDIENTE	4,50			4,50	4,50
14-047-006-00064-010	101000	S	NO	OLIVAR	0,03			0,03	0,03
14-047-006-00064-013	101000	S	NO	OLIVAR	0,07			0,07	0,07

<u>APELLIDOS Y NOMBRE / RAZÓN SOCIAL</u>	<u>NIF</u>	<u>EXPEDIENTE</u>	<u>ANUALIDAD DE PAGO</u>
MOLERO MANZANARES LAURA	30486749L	3043372	4ª

Resumen de superficies

<u>GRUPO DE PAGO</u>	<u>SUPERFICIE (Hectáreas)</u>				<u>% Sobredeclaración (1)</u>
	<u>Declarada admisible</u>	<u>Comprometida</u>	<u>Declarada Reducida(3)</u>	<u>Resuelta</u>	
OLIVAR	0,56		0,56	0,56	0,00
OLIVAR EN PENDIENTE	12,76		12,49	12,49	0,00
TOTAL	13,32	13,05	13,05	13,05	

% PENALIZACIÓN**IMPORTE (Euros)**

<u>Admisibilidad (2)</u>	<u>Presentación tardía</u>	<u>Omisión declaración</u>	<u>Condicionalidad</u>		<u>Calculado(4)</u>	<u>FEADER(EJE2)</u>	<u>MAGRAMA</u>	<u>CAPDER</u>	<u>Total</u>
0,00	0,00	0,00	0,00	Pago realizado		2.339,25	214,34	370,47	2.924,06
				A pagar		1.100,82	100,86	174,35	1.376,03
				TOTAL	4.300,09	3.440,07	315,20	544,82	4.300,09

RECINTOS

<u>REFERENCIA SIGPAC</u>	<u>CULTIVO</u>	<u>S/R</u>	<u>CONV.</u>	<u>GRUPO PAGO</u>	<u>Declarada admisible</u>	<u>SUPERFICIE (Hectáreas)</u>			
						<u>Conv. SIGPAC</u>	<u>Control C.(5)</u>	<u>Determinada</u>	<u>Certificada</u>
14-047-004-00010-005	101000	S	NO	OLIVAR EN PENDIENTE	1,02	1,02		1,02	1,02
14-047-006-00019-003	101000	S	NO	OLIVAR EN PENDIENTE	4,43			4,38	4,43
14-047-006-00019-004	101000	S	NO	OLIVAR EN PENDIENTE	1,85			1,81	1,85
14-047-006-00019-009	101000	S	NO	OLIVAR	0,34			0,34	0,34
14-047-006-00019-010	101000	S	NO	OLIVAR	0,05			0,05	0,05
14-047-006-00019-013	101000	S	NO	OLIVAR EN PENDIENTE	0,38			0,36	0,38
14-047-006-00019-015	101000	S	NO	OLIVAR	0,02			0,02	0,02
14-047-006-00022-001	101000	S	NO	OLIVAR	0,15			0,15	0,15
14-047-006-00062-003	101000	S	NO	OLIVAR EN PENDIENTE	5,08	4,97		4,97	5,08

1. Reducciones previstas por sobredeclaración, artículo 16 del Reglamento (UE) nº 65/2011

2. Resolución de 3 de agosto de 2012 de la Dirección General de Fondos Agrarios (BOJA nº 159, 14 de agosto de 2012)

3. Superficie declarada admisible tras el ajuste con la conversión SIGPAC para el grupo de pago de herbáceos.

4. Menor valor entre la superficie declarada admisible tras el ajuste con la conversión SIGPAC y la comprometida admisible para el resto de grupos de pago

5. Se calcula sobre la superficie declarada reducida

6. Superficie de cultivo válido para la ayuda determinada en campo para el grupo de pago de herbáceos.

7. Superficie de cultivo válido para la ayuda determinada en campo tras el ajuste con la superficie comprometida admisible para el resto de grupos de pago

* Ayuda cofinanciada a través del Plan de Reestructuración del Tabaco de Andalucía contemplado en el Programa de Desarrollo Rural de Andalucía (2007-2013)

<u>APELLIDOS Y NOMBRE / RAZÓN SOCIAL</u>	<u>NIF</u>	<u>EXPEDIENTE</u>	<u>ANUALIDAD DE PAGO</u>
MOLERO PEÑA FRANCISCO	30072166B	3028524	4ª

Resumen de superficies

<u>GRUPO DE PAGO</u>	<u>SUPERFICIE (Hectáreas)</u>				<u>% Sobredeclaración (1)</u>
	<u>Declarada admisible</u>	<u>Comprometida</u>	<u>Declarada Reducida(3)</u>	<u>Resuelta</u>	
OLIVAR EN PENDIENTE	1,24		1,24	1,24	0,00
TOTAL	1,24	1,24	1,24	1,24	

% PENALIZACIÓN**IMPORTE (Euros)**

<u>Admisibilidad (2)</u>	<u>Presentación tardía</u>	<u>Omisión declaración</u>	<u>Condicionalidad</u>		<u>Calculado(4)</u>	<u>FEADER(EJE2)</u>	<u>MAGRAMA</u>	<u>CAPDER</u>	<u>Total</u>
0,00	0,00	0,00	0,00	Pago realizado		224,88	20,60	35,61	281,09
				A pagar		105,82	9,70	16,76	132,28
				TOTAL	413,37	330,70	30,30	52,37	413,37

RECINTOS

<u>REFERENCIA SIGPAC</u>	<u>CULTIVO S/R</u>	<u>CONV.</u>	<u>GRUPO PAGO</u>	<u>Declarada admisible</u>	<u>SUPERFICIE (Hectáreas)</u>	<u>Conv. SIGPAC Control C.(5)</u>	<u>Determinada</u>	<u>Certificada</u>
14-047-006-00005-003	101000 S	NO	OLIVAR EN PENDIENTE	1,24			1,24	1,24



1. Reducciones previstas por sobredeclaración, artículo 16 del Reglamento (UE) nº 65/2011

2. Resolución de 3 de agosto de 2012 de la Dirección General de Fondos Agrarios (BOJA nº 159, 14 de agosto de 2012)

3. Superficie declarada admisible tras el ajuste con la conversión SIGPAC para el grupo de pago de herbáceos.

4. Menor valor entre la superficie declarada admisible tras el ajuste con la conversión SIGPAC y la comprometida admisible para el resto de grupos de pago

5. Se calcula sobre la superficie declarada reducida

6. Superficie de cultivo válido para la ayuda determinada en campo para el grupo de pago de herbáceos.

7. Superficie de cultivo válido para la ayuda determinada en campo tras el ajuste con la superficie comprometida admisible para el resto de grupos de pago

* Ayuda cofinanciada a través del Plan de Reestructuración del Tabaco de Andalucía contemplado en el Programa de Desarrollo Rural de Andalucía (2007-2013)

<u>APellidos y nombre / RAZÓN SOCIAL</u>	<u>NIF</u>	<u>EXPEDIENTE</u>	<u>ANUALIDAD DE PAGO</u>
MOLINA BURON MARIA DEL CARMEN	30145404V	3040932	7ª

Resumen de superficies

<u>GRUPO DE PAGO</u>	<u>SUPERFICIE (Hectáreas)</u>				<u>% Sobredeclaración (1)</u>
	<u>Declarada admisible</u>	<u>Comprometida</u>	<u>Declarada Reducida(3)</u>	<u>Resuelta</u>	
OLIVAR	0,05		0,05	0,05	0,00
OLIVAR EN PENDIENTE	23,27		20,48	20,48	0,00
TOTAL	23,32	20,53	20,53	20,53	

% PENALIZACIÓN**IMPORTE (Euros)**

<u>Admisibilidad (2)</u>	<u>Presentación tardía</u>	<u>Omisión declaración</u>	<u>Condicionalidad</u>		<u>Calculado(4)</u>	<u>FEADER(EJE2)</u>	<u>MAGRAMA</u>	<u>CAPDER</u>	<u>Total</u>
0,00	0,00	0,00	0,00	Pago realizado		3.720,82	340,92	589,28	4.651,02
				A pagar		1.750,98	160,43	277,31	2.188,72
				TOTAL	6.839,74	5.471,80	501,35	866,59	6.839,74

RECINTOS

<u>REFERENCIA SIGPAC</u>	<u>CULTIVO</u>	<u>S/R</u>	<u>CONV.</u>	<u>GRUPO PAGO</u>	<u>Declarada admisible</u>	<u>SUPERFICIE (Hectáreas)</u>		
					<u>Conv. SIGPAC</u>	<u>Control C.(5)</u>	<u>Determinada</u>	<u>Certificada</u>
14-026-012-00052-001	101000	S	NO	OLIVAR EN PENDIENTE	0,54		0,53	0,54
14-026-012-00070-005	101000	S	NO	OLIVAR EN PENDIENTE	0,02		0,02	0,02
14-026-012-00070-006	101000	S	NO	OLIVAR EN PENDIENTE	0,01		0,01	0,01
14-026-012-00070-007	101000	S	NO	OLIVAR EN PENDIENTE	0,18		0,18	0,18
14-026-012-00070-008	101000	S	NO	OLIVAR EN PENDIENTE	0,03		0,03	0,03
14-026-012-00070-009	101000	S	NO	OLIVAR EN PENDIENTE	0,08		0,08	0,08
14-026-012-00070-010	101000	S	NO	OLIVAR EN PENDIENTE	0,03		0,03	0,03
14-026-012-00070-012	101000	S	NO	OLIVAR EN PENDIENTE	0,25		0,25	0,25
14-026-012-00070-014	101000	S	NO	OLIVAR	0,05		0,05	0,05
14-026-012-00070-015	101000	S	NO	OLIVAR EN PENDIENTE	2,65		2,65	2,65
14-026-012-00070-016	101000	S	NO	OLIVAR EN PENDIENTE	0,20		0,20	0,20
14-026-012-00070-017	101000	S	NO	OLIVAR EN PENDIENTE	0,03		0,03	0,03
14-026-012-00070-018	101000	S	NO	OLIVAR EN PENDIENTE	0,44		0,44	0,44
14-026-012-00070-021	101000	S	NO	OLIVAR EN PENDIENTE	0,18		0,18	0,18
14-026-012-00070-023	101000	S	NO	OLIVAR EN PENDIENTE	0,23		0,23	0,23
14-026-012-00070-024	101000	S	NO	OLIVAR EN PENDIENTE	0,01		0,01	0,01
14-026-012-00070-025	101000	S	NO	OLIVAR EN PENDIENTE	0,06		0,06	0,06
14-026-012-00070-026	101000	S	NO	OLIVAR EN PENDIENTE	0,19		0,19	0,19
14-026-012-00070-027	101000	S	NO	OLIVAR EN PENDIENTE	0,61		0,61	0,61
14-026-012-00070-028	101000	S	NO	OLIVAR EN PENDIENTE	0,20		0,20	0,20
14-026-012-00070-029	101000	S	NO	OLIVAR EN PENDIENTE	0,24		0,23	0,24
14-026-012-00070-030	101000	S	NO	OLIVAR EN PENDIENTE	3,80		3,71	3,80
14-026-012-00070-034	101000	S	NO	OLIVAR EN PENDIENTE	0,08		0,08	0,08
14-026-012-00070-035	101000	S	NO	OLIVAR EN PENDIENTE	0,01		0,01	0,01
14-026-016-00002-003	101000	S	NO	OLIVAR EN PENDIENTE	6,31		6,31	6,31
14-026-016-00002-008	101000	S	NO	OLIVAR EN PENDIENTE	3,75		3,75	3,75
14-026-016-00005-002	101000	S	NO	OLIVAR EN PENDIENTE	3,03		2,17	3,03
14-026-016-00005-003	101000	S	NO	OLIVAR EN PENDIENTE	0,11		0,11	0,11



1. Reducciones previstas por sobredeclaración, artículo 16 del Reglamento (UE) nº 65/2011

2. Resolución de 3 de agosto de 2012 de la Dirección General de Fondos Agrarios (BOJA nº 159, 14 de agosto de 2012)

3. Superficie declarada admisible tras el ajuste con la conversión SIGPAC para el grupo de pago de herbáceos.

Menor valor entre la superficie declarada admisible tras el ajuste con la conversión SIGPAC y la comprometida admisible para el resto de grupos de pago

4. Se calcula sobre la superficie declarada reducida

5. Superficie de cultivo válido para la ayuda determinada en campo para el grupo de pago de herbáceos.

Superficie de cultivo válido para la ayuda determinada en campo tras el ajuste con la superficie comprometida admisible para el resto de grupos de pago

* Ayuda cofinanciada a través del Plan de Reestructuración del Tabaco de Andalucía contemplado en el Programa de Desarrollo Rural de Andalucía (2007-2013)

<u>APELLIDOS Y NOMBRE / RAZÓN SOCIAL</u>	<u>NIF</u>	<u>EXPEDIENTE</u>	<u>ANUALIDAD DE PAGO</u>		
MOLINA EXPOSITO MIGUEL	30819737J	3010707	4ª		
Resumen de superficies					
GRUPO DE PAGO			SUPERFICIE (Hectáreas)		
	<u>Declarada admisible</u>	<u>Comprometida</u>	<u>Declarada Reducida(3)</u>	<u>Resuelta</u>	<u>% Sobredeclaración (1)</u>
VIÑEDO VINIFICACION	4,63		4,57	4,57	0,00
TOTAL	4,63	4,57	4,57	4,57	

<u>% PENALIZACIÓN</u>				<u>IMPORTE (Euros)</u>					
<u>Admisibilidad (2)</u>	<u>Presentación tardía</u>	<u>Omisión declaración</u>	<u>Condicionalidad</u>	<u>Calculado(4)</u>	<u>FEADER(EJE2)</u>	<u>MAGRAMA</u>	<u>CAPDER</u>	<u>Total</u>	
0,00	0,00	0,00	0,00	Pago realizado		515,07	47,19	81,57	643,83
				A pagar		242,38	22,21	38,39	302,98
				TOTAL	946,81	757,45	69,40	119,96	946,81

RECINTOS

<u>REFERENCIA SIGPAC</u>	<u>CULTIVO</u>	<u>S/R</u>	<u>CONV.</u>	<u>GRUPO PAGO</u>	<u>Declarada admisible</u>	<u>Conv. SIGPAC</u>	<u>Control C.(5)</u>	<u>Determinada</u>	<u>Certificada</u>
14-026-011-00142-001	102000	S	NO	VIÑEDO VINIFICACION	1,43			1,43	1,43
14-026-011-00143-001	102000	S	NO	VIÑEDO VINIFICACION	2,80			2,74	2,80
14-026-011-00155-001	102000	S	NO	VIÑEDO VINIFICACION	0,40			0,40	0,40

<u>APELLIDOS Y NOMBRE / RAZÓN SOCIAL</u>	<u>NIF</u>	<u>EXPEDIENTE</u>	<u>ANUALIDAD DE PAGO</u>		
MOLINA RODRIGUEZ CARMEN MARIA	30190881T	3006528	7ª		
Resumen de superficies					
GRUPO DE PAGO			SUPERFICIE (Hectáreas)		
	<u>Declarada admisible</u>	<u>Comprometida</u>	<u>Declarada Reducida(3)</u>	<u>Resuelta</u>	<u>% Sobredeclaración (1)</u>
OLIVAR EN PENDIENTE	3,88		3,77	3,77	0,00
TOTAL	3,88	3,77	3,77	3,77	

<u>% PENALIZACIÓN</u>				<u>IMPORTE (Euros)</u>					
<u>Admisibilidad (2)</u>	<u>Presentación tardía</u>	<u>Omisión declaración</u>	<u>Condicionalidad</u>	<u>Calculado(4)</u>	<u>FEADER(EJE2)</u>	<u>MAGRAMA</u>	<u>CAPDER</u>	<u>Total</u>	
0,00	0,00	0,00	0,00	Pago realizado		683,69	62,64	108,27	854,60
				A pagar		321,74	29,48	50,95	402,17
				TOTAL	1.256,77	1.005,43	92,12	159,22	1.256,77

RECINTOS

<u>REFERENCIA SIGPAC</u>	<u>CULTIVO</u>	<u>S/R</u>	<u>CONV.</u>	<u>GRUPO PAGO</u>	<u>Declarada admisible</u>	<u>Conv. SIGPAC</u>	<u>Control C.(5)</u>	<u>Determinada</u>	<u>Certificada</u>
14-054-056-00090-003	101000	S	NO	OLIVAR EN PENDIENTE	1,48			1,48	1,48
14-054-056-00092-001	101000	S	NO	OLIVAR EN PENDIENTE	0,06			0,06	0,06
14-054-056-00094-001	101000	S	NO	OLIVAR EN PENDIENTE	2,14			2,14	2,14
14-054-056-00095-001	101000	S	NO	OLIVAR EN PENDIENTE	0,09			0,09	0,09

INCIDENCIA DESCRIPCIÓN

73106 Recinto declarado no comprometido
 Recinto:14-054-056-00089-002 Cultivo:101000 OLIVAR-SIN VARIEDAD Secano
 Recinto:14-054-056-00093-001 Cultivo:101000 OLIVAR-SIN VARIEDAD Secano
 Recinto:14-054-056-00109-005 Cultivo:101000 OLIVAR-SIN VARIEDAD Secano

1. Reducciones previstas por sobredeclaración, artículo 16 del Reglamento (UE) nº 65/2011

2. Resolución de 3 de agosto de 2012 de la Dirección General de Fondos Agrarios (BOJA nº 159, 14 de agosto de 2012)

3. Superficie declarada admisible tras el ajuste con la conversión SIGPAC para el grupo de pago de herbáceos.

4. Menor valor entre la superficie declarada admisible tras el ajuste con la conversión SIGPAC y la comprometida admisible para el resto de grupos de pago

5. Se calcula sobre la superficie declarada reducida

6. Superficie de cultivo válido para la ayuda determinada en campo para el grupo de pago de herbáceos.

7. Superficie de cultivo válido para la ayuda determinada en campo tras el ajuste con la superficie comprometida admisible para el resto de grupos de pago

* Ayuda cofinanciada a través del Plan de Reestructuración del Tabaco de Andalucía contemplado en el Programa de Desarrollo Rural de Andalucía (2007-2013)

<u>APellidos y nombre / RAZÓN SOCIAL</u>	<u>NIF</u>	<u>EXPEDIENTE</u>	<u>ANUALIDAD DE PAGO</u>
MOLINA RUIZ ANTONIO	30048292B	3031474	7ª

Resumen de superficies

<u>GRUPO DE PAGO</u>	<u>SUPERFICIE (Hectáreas)</u>				<u>% Sobredeclaración (1)</u>
	<u>Declarada admisible</u>	<u>Comprometida</u>	<u>Declarada Reducida(3)</u>	<u>Resuelta</u>	
OLIVAR EN PENDIENTE	13,31		13,08	13,08	0,00
OLIVAR	0,38		0,28	0,28	0,00
TOTAL	13,69	13,36	13,36	13,36	

% PENALIZACIÓN**IMPORTE (Euros)**

<u>Admisibilidad (2)</u>	<u>Presentación tardía</u>	<u>Omisión declaración</u>	<u>Condicionalidad</u>		<u>Calculado(4)</u>	<u>FEADER(EJE2)</u>	<u>MAGRAMA</u>	<u>CAPDER</u>	<u>Total</u>
0,00	0,00	0,00	0,00	Pago realizado		2.409,09	220,73	381,55	3.011,37
				A pagar		1.133,69	103,87	179,55	1.417,11
				TOTAL	4.428,48	3.542,78	324,60	561,10	4.428,48

RECINTOS

<u>REFERENCIA SIGPAC</u>	<u>CULTIVO</u>	<u>S/R</u>	<u>CONV.</u>	<u>GRUPO PAGO</u>	<u>Declarada admisible</u>	<u>SUPERFICIE (Hectáreas)</u>		
						<u>Conv. SIGPAC</u>	<u>Control C.(5)</u>	<u>Determinada Certificada</u>
14-047-002-00053-001	101000	S	NO	OLIVAR EN PENDIENTE	0,05		0,04	0,05
14-047-002-00057-003	101000	S	NO	OLIVAR EN PENDIENTE	0,86		0,86	0,86
14-047-002-00057-004	101000	S	NO	OLIVAR EN PENDIENTE	0,44		0,44	0,44
14-047-002-00057-008	101000	S	NO	OLIVAR EN PENDIENTE	0,07		0,07	0,07
14-047-002-00057-009	101000	S	NO	OLIVAR EN PENDIENTE	1,28		1,25	1,28
14-047-002-00057-011	101000	S	NO	OLIVAR EN PENDIENTE	0,50		0,50	0,50
14-047-002-00148-001	101000	S	NO	OLIVAR	0,38		0,28	0,38
14-047-007-00012-001	101000	S	NO	OLIVAR EN PENDIENTE	2,96		2,94	2,96
14-047-007-00012-006	101000	S	NO	OLIVAR EN PENDIENTE	0,01		0,01	0,01
14-047-007-00013-004	101000	S	NO	OLIVAR EN PENDIENTE	1,05		1,01	1,05
14-047-007-00013-006	101000	S	NO	OLIVAR EN PENDIENTE	0,02		0,02	0,02
14-047-007-00013-007	101000	S	NO	OLIVAR EN PENDIENTE	0,01		0,01	0,01
14-047-007-00077-003	101000	S	NO	OLIVAR EN PENDIENTE	5,42		5,30	5,42
14-047-007-00080-001	101000	S	NO	OLIVAR EN PENDIENTE	0,64		0,64	0,64



1. Reducciones previstas por sobredeclaración, artículo 16 del Reglamento (UE) nº 65/2011

2. Resolución de 3 de agosto de 2012 de la Dirección General de Fondos Agrarios (BOJA nº 159, 14 de agosto de 2012)

3. Superficie declarada admisible tras el ajuste con la conversión SIGPAC para el grupo de pago de herbáceos.

Menor valor entre la superficie declarada admisible tras el ajuste con la conversión SIGPAC y la comprometida admisible para el resto de grupos de pago

4. Se calcula sobre la superficie declarada reducida

5. Superficie de cultivo válido para la ayuda determinada en campo para el grupo de pago de herbáceos.

Superficie de cultivo válido para la ayuda determinada en campo tras el ajuste con la superficie comprometida admisible para el resto de grupos de pago

* Ayuda cofinanciada a través del Plan de Reestructuración del Tabaco de Andalucía contemplado en el Programa de Desarrollo Rural de Andalucía (2007-2013)

<u>APELLIDOS Y NOMBRE / RAZÓN SOCIAL</u>	<u>NIF</u>	<u>EXPEDIENTE</u>	<u>ANUALIDAD DE PAGO</u>
MOLINA SANCHEZ HERRUZO JOSE MARIA	21468951S	3039522	4ª

Resumen de superficies

<u>GRUPO DE PAGO</u>	<u>SUPERFICIE (Hectáreas)</u>			
	<u>Declarada admisible</u>	<u>Declarada Reducida(3)</u>	<u>Resuelta</u>	<u>% Sobredeclaración (1)</u>
HERBACEOS	9,25	9,25	9,25	0,00
TOTAL	9,25	9,25	9,25	

% PENALIZACIÓN**IMPORTE (Euros)**

<u>Admisibilidad (2)</u>	<u>Presentación tardía</u>	<u>Omisión declaración</u>	<u>Condicionalidad</u>		<u>Calculado(4)</u>	<u>FEADER(EJE2)</u>	<u>MAGRAMA</u>	<u>CAPDER</u>	<u>Total</u>
0,00	0,00	0,00	0,00	Pago realizado		831,94	76,23	131,75	1.039,92
				A pagar		391,50	35,87	62,01	489,38
				TOTAL	1.529,30	1.223,44	112,10	193,76	1.529,30

RECINTOS

<u>REFERENCIA SIGPAC</u>	<u>CULTIVO</u>	<u>S/R</u>	<u>CONV.</u>	<u>GRUPO PAGO</u>	<u>Declarada admisible</u>	<u>Conv. SIGPAC</u>	<u>SUPERFICIE (Hectáreas)</u> <u>Control C.(5)</u>	<u>Determinada</u>	<u>Certificada</u>
14-069-077-00046-001	12000	S	NO	HERBACEOS	0,81			0,81	0,81
14-069-077-00048-002	12000	S	NO	HERBACEOS	8,44			8,44	8,44

<u>APELLIDOS Y NOMBRE / RAZÓN SOCIAL</u>	<u>NIF</u>	<u>EXPEDIENTE</u>	<u>ANUALIDAD DE PAGO</u>
MONTORO GARCIA VICENTA	75693194X	3015863	7ª

Resumen de superficies

<u>GRUPO DE PAGO</u>	<u>SUPERFICIE (Hectáreas)</u>				
	<u>Declarada admisible</u>	<u>Comprometida</u>	<u>Declarada Reducida(3)</u>	<u>Resuelta</u>	<u>% Sobredeclaración (1)</u>
OLIVAR EN PENDIENTE	24,08		24,08	24,08	0,00
TOTAL	24,08	24,16	24,08	24,08	

% PENALIZACIÓN**IMPORTE (Euros)**

<u>Admisibilidad (2)</u>	<u>Presentación tardía</u>	<u>Omisión declaración</u>	<u>Condicionalidad</u>		<u>Calculado(4)</u>	<u>FEADER(EJE2)</u>	<u>MAGRAMA</u>	<u>CAPDER</u>	<u>Total</u>
0,00	0,00	0,00	0,00	Pago realizado		4.366,86	400,11	691,60	5.458,57
				A pagar		2.054,99	188,29	325,46	2.568,74
				TOTAL	8.027,31	6.421,85	588,40	1.017,06	8.027,31

RECINTOS

<u>REFERENCIA SIGPAC</u>	<u>CULTIVO</u>	<u>S/R</u>	<u>CONV.</u>	<u>GRUPO PAGO</u>	<u>Declarada admisible</u>	<u>Conv. SIGPAC</u>	<u>SUPERFICIE (Hectáreas)</u> <u>Control C.(5)</u>	<u>Determinada</u>	<u>Certificada</u>
14-054-043-00033-003	101000	S	NO	OLIVAR EN PENDIENTE	11,34			11,34	11,34
14-054-043-00037-001	101000	S	NO	OLIVAR EN PENDIENTE	1,32			1,32	1,32
14-054-054-00027-002	101000	S	NO	OLIVAR EN PENDIENTE	1,19			1,19	1,19
14-054-054-00027-004	101000	S	NO	OLIVAR EN PENDIENTE	0,03			0,03	0,03
14-054-054-00092-001	101000	S	NO	OLIVAR EN PENDIENTE	1,26			1,26	1,34
14-054-054-00092-004	101000	S	NO	OLIVAR EN PENDIENTE	0,03			0,03	0,03
14-054-054-00092-006	101000	S	NO	OLIVAR EN PENDIENTE	0,97			0,97	0,97
14-054-054-00093-001	101000	S	NO	OLIVAR EN PENDIENTE	4,73			4,73	4,73
14-054-054-00093-004	101000	S	NO	OLIVAR EN PENDIENTE	0,12			0,12	0,12
14-054-054-00099-001	101000	S	NO	OLIVAR EN PENDIENTE	0,65	0,65		0,65	0,65
14-054-054-00100-003	101000	S	NO	OLIVAR EN PENDIENTE	0,01			0,01	0,01
14-054-054-00100-004	101000	S	NO	OLIVAR EN PENDIENTE	1,17			1,17	1,17
14-054-054-00115-002	101000	S	NO	OLIVAR EN PENDIENTE	1,26			1,26	1,26

1. Reducciones previstas por sobredeclaración, artículo 16 del Reglamento (UE) nº 65/2011

2. Resolución de 3 de agosto de 2012 de la Dirección General de Fondos Agrarios (BOJA nº 159, 14 de agosto de 2012)

3. Superficie declarada admisible tras el ajuste con la conversión SIGPAC para el grupo de pago de herbáceos.

Menor valor entre la superficie declarada admisible tras el ajuste con la conversión SIGPAC y la comprometida admisible para el resto de grupos de pago

4. Se calcula sobre la superficie declarada reducida

5. Superficie de cultivo válido para la ayuda determinada en campo para el grupo de pago de herbáceos.

Superficie de cultivo válido para la ayuda determinada en campo tras el ajuste con la superficie comprometida admisible para el resto de grupos de pago

* Ayuda cofinanciada a través del Plan de Reestructuración del Tabaco de Andalucía contemplado en el Programa de Desarrollo Rural de Andalucía (2007-2013)

<u>APellidos y nombre / RAZÓN SOCIAL</u>	<u>NIF</u>	<u>EXPEDIENTE</u>	<u>ANUALIDAD DE PAGO</u>
MORAL GARCIA MANUEL	80130246V	3040872	4ª

Resumen de superficies

<u>GRUPO DE PAGO</u>	<u>SUPERFICIE (Hectáreas)</u>				<u>% Sobredeclaración (1)</u>
	<u>Declarada admisible</u>	<u>Comprometida</u>	<u>Declarada Reducida(3)</u>	<u>Resuelta</u>	
OLIVAR	0,96		0,96	0,96	0,00
OLIVAR EN PENDIENTE	5,49		5,49	5,49	0,00
TOTAL	6,45	6,45	6,45	6,45	

% PENALIZACIÓN**IMPORTE (Euros)**

<u>Admisibilidad (2)</u>	<u>Presentación tardía</u>	<u>Omisión declaración</u>	<u>Condicionalidad</u>		<u>Calculado(4)</u>	<u>FEADER(EJE2)</u>	<u>MAGRAMA</u>	<u>CAPDER</u>	<u>Total</u>
0,00	0,00	0,00	0,00	Pago realizado		1.122,65	102,86	177,80	1.403,31
				A pagar		528,30	48,41	83,67	660,38
				TOTAL	2.063,69	1.650,95	151,27	261,47	2.063,69

RECINTOS

<u>REFERENCIA SIGPAC</u>	<u>CULTIVO</u>	<u>S/R</u>	<u>CONV.</u>	<u>GRUPO PAGO</u>	<u>Declarada admisible</u>	<u>SUPERFICIE (Hectáreas)</u>			
					<u>Conv. SIGPAC</u>	<u>Control C.(5)</u>	<u>Determinada</u>	<u>Certificada</u>	
14-039-010-00069-006	101000	S	NO	OLIVAR EN PENDIENTE	1,04			1,04	1,04
14-039-010-00069-007	101000	S	NO	OLIVAR EN PENDIENTE	0,66			0,66	0,66
14-039-010-00069-008	101000	S	NO	OLIVAR EN PENDIENTE	0,05			0,05	0,05
14-039-010-00069-009	101000	S	NO	OLIVAR EN PENDIENTE	0,02			0,02	0,02
14-039-010-00071-001	101000	S	NO	OLIVAR EN PENDIENTE	0,08			0,08	0,08
14-039-010-00072-003	101000	S	NO	OLIVAR EN PENDIENTE	0,32			0,32	0,32
14-039-010-00072-004	101000	S	NO	OLIVAR EN PENDIENTE	1,51			1,51	1,51
14-039-010-00077-001	101000	S	NO	OLIVAR	0,96			0,96	0,96
14-039-010-00078-002	101000	S	NO	OLIVAR EN PENDIENTE	1,81			1,81	1,81



1. Reducciones previstas por sobredeclaración, artículo 16 del Reglamento (UE) nº 65/2011

2. Resolución de 3 de agosto de 2012 de la Dirección General de Fondos Agrarios (BOJA nº 159, 14 de agosto de 2012)

3. Superficie declarada admisible tras el ajuste con la conversión SIGPAC para el grupo de pago de herbáceos.

Menor valor entre la superficie declarada admisible tras el ajuste con la conversión SIGPAC y la comprometida admisible para el resto de grupos de pago

4. Se calcula sobre la superficie declarada reducida

5. Superficie de cultivo válido para la ayuda determinada en campo para el grupo de pago de herbáceos.

Superficie de cultivo válido para la ayuda determinada en campo tras el ajuste con la superficie comprometida admisible para el resto de grupos de pago

* Ayuda cofinanciada a través del Plan de Reestructuración del Tabaco de Andalucía contemplado en el Programa de Desarrollo Rural de Andalucía (2007-2013)

<u>APELLIDOS Y NOMBRE / RAZÓN SOCIAL</u>	<u>NIF</u>	<u>EXPEDIENTE</u>	<u>ANUALIDAD DE PAGO</u>
MORALES SERRANO RAFAEL	75701386Z	3031125	7ª

Resumen de superficies

<u>GRUPO DE PAGO</u>	<u>SUPERFICIE (Hectáreas)</u>				<u>% Sobredeclaración (1)</u>
	<u>Declarada admisible</u>	<u>Comprometida</u>	<u>Declarada Reducida(3)</u>	<u>Resuelta</u>	
OLIVAR EN PENDIENTE	50,35		47,81	47,81	0,00
TOTAL	50,35	47,81	47,81	47,81	

% PENALIZACIÓN**IMPORTE (Euros)**

<u>Admisibilidad (2)</u>	<u>Presentación tardía</u>	<u>Omisión declaración</u>	<u>Condicionalidad</u>		<u>Calculado(4)</u>	<u>FEADER(EJE2)</u>	<u>MAGRAMA</u>	<u>CAPDER</u>	<u>Total</u>
0,00	0,00	0,00	0,00	Pago realizado		8.670,24	794,41	1.373,15	10.837,80
				A pagar		4.080,11	373,84	646,19	5.100,14
				TOTAL	15.937,94	12.750,35	1.168,25	2.019,34	15.937,94

RECINTOS

<u>REFERENCIA SIGPAC</u>	<u>CULTIVO S/R</u>	<u>CONV.</u>	<u>GRUPO PAGO</u>	<u>Declarada admisible</u>	<u>SUPERFICIE (Hectáreas)</u>		
					<u>Conv. SIGPAC</u>	<u>Control C.(5)</u>	<u>Determinada Certificada</u>
14-054-052-00041-001	101000 S	NO	OLIVAR EN PENDIENTE	1,14		1,14	1,14
14-054-052-00041-006	101000 S	NO	OLIVAR EN PENDIENTE	37,38		36,81	37,38
14-054-053-00064-002	101000 S	NO	OLIVAR EN PENDIENTE	7,66		7,66	7,66
14-054-053-00064-004	101000 S	NO	OLIVAR EN PENDIENTE	1,05		1,05	1,05
14-054-053-00064-005	101000 S	NO	OLIVAR EN PENDIENTE	0,23		0,23	0,23
14-054-053-00064-006	101000 S	NO	OLIVAR EN PENDIENTE	2,26		2,26	2,26
14-054-053-00064-008	101000 S	NO	OLIVAR EN PENDIENTE	0,63		0,63	0,63



1. Reducciones previstas por sobredeclaración, artículo 16 del Reglamento (UE) nº 65/2011

2. Resolución de 3 de agosto de 2012 de la Dirección General de Fondos Agrarios (BOJA nº 159, 14 de agosto de 2012)

3. Superficie declarada admisible tras el ajuste con la conversión SIGPAC para el grupo de pago de herbáceos.

4. Menor valor entre la superficie declarada admisible tras el ajuste con la conversión SIGPAC y la comprometida admisible para el resto de grupos de pago

5. Se calcula sobre la superficie declarada reducida

6. Superficie de cultivo válido para la ayuda determinada en campo para el grupo de pago de herbáceos.

7. Superficie de cultivo válido para la ayuda determinada en campo tras el ajuste con la superficie comprometida admisible para el resto de grupos de pago

* Ayuda cofinanciada a través del Plan de Reestructuración del Tabaco de Andalucía contemplado en el Programa de Desarrollo Rural de Andalucía (2007-2013)

<u>APELLIDOS Y NOMBRE / RAZÓN SOCIAL</u>	<u>NIF</u>	<u>EXPEDIENTE</u>	<u>ANUALIDAD DE PAGO</u>
MORAN GOMEZ ELISEO	07606327C	3019166	4ª

Resumen de superficies

<u>GRUPO DE PAGO</u>	<u>SUPERFICIE (Hectáreas)</u>				<u>% Sobredeclaración (1)</u>
	<u>Declarada admisible</u>	<u>Comprometida</u>	<u>Declarada Reducida(3)</u>	<u>Resuelta</u>	
OLIVAR EN PENDIENTE	25,87		24,52	24,52	0,00
TOTAL	25,87	24,79	24,52	24,52	

% PENALIZACIÓN**IMPORTE (Euros)**

<u>Admisibilidad (2)</u>	<u>Presentación tardía</u>	<u>Omisión declaración</u>	<u>Condicionalidad</u>		<u>Calculado(4)</u>	<u>FEADER(EJE2)</u>	<u>MAGRAMA</u>	<u>CAPDER</u>	<u>Total</u>
0,00	0,00	0,00	0,00	Pago realizado		4.446,65	407,42	704,24	5.558,31
				A pagar		2.092,54	191,73	331,41	2.615,68
				TOTAL	8.173,99	6.539,19	599,15	1.035,65	8.173,99

RECINTOS

<u>REFERENCIA SIGPAC</u>	<u>CULTIVO</u>	<u>S/R</u>	<u>CONV.</u>	<u>GRUPO PAGO</u>	<u>Declarada admisible</u>	<u>SUPERFICIE (Hectáreas)</u>			
					<u>Conv. SIGPAC</u>	<u>Control C.(5)</u>	<u>Determinada</u>	<u>Certificada</u>	
14-043-023-00050-004	101000	S	NO	OLIVAR EN PENDIENTE	0,63		0,63	0,63	0,63
14-043-023-00050-005	101000	S	NO	OLIVAR EN PENDIENTE	8,69		7,34	8,69	8,69
14-043-023-00133-007	101000	S	NO	OLIVAR EN PENDIENTE	0,05		0,05	0,05	0,05
14-043-023-00133-008	101000	S	NO	OLIVAR EN PENDIENTE	0,25		0,25	0,25	0,25
14-043-023-00133-009	101000	S	NO	OLIVAR EN PENDIENTE	0,37		0,37	0,37	0,37
14-043-023-00133-010	101000	S	NO	OLIVAR EN PENDIENTE	2,18		2,18	2,18	2,18
14-043-023-00133-011	101000	S	NO	OLIVAR EN PENDIENTE	5,60		5,60	5,60	5,60
14-043-023-00133-012	101000	S	NO	OLIVAR EN PENDIENTE	0,01		0,01	0,01	0,01
14-043-024-00199-005	101000	S	NO	OLIVAR EN PENDIENTE	3,84		3,84	3,84	3,84
14-043-024-00200-001	101000	S	NO	OLIVAR EN PENDIENTE	4,25	4,25	4,25	4,25	4,25



1. Reducciones previstas por sobredeclaración, artículo 16 del Reglamento (UE) nº 65/2011

2. Resolución de 3 de agosto de 2012 de la Dirección General de Fondos Agrarios (BOJA nº 159, 14 de agosto de 2012)

3. Superficie declarada admisible tras el ajuste con la conversión SIGPAC para el grupo de pago de herbáceos.

Menor valor entre la superficie declarada admisible tras el ajuste con la conversión SIGPAC y la comprometida admisible para el resto de grupos de pago

4. Se calcula sobre la superficie declarada reducida

5. Superficie de cultivo válido para la ayuda determinada en campo para el grupo de pago de herbáceos.

Superficie de cultivo válido para la ayuda determinada en campo tras el ajuste con la superficie comprometida admisible para el resto de grupos de pago

* Ayuda cofinanciada a través del Plan de Reestructuración del Tabaco de Andalucía contemplado en el Programa de Desarrollo Rural de Andalucía (2007-2013)

<u>APELLIDOS Y NOMBRE / RAZÓN SOCIAL</u>	<u>NIF</u>	<u>EXPEDIENTE</u>	<u>ANUALIDAD DE PAGO</u>
MORENO ARANDA PEDRO	80137462B	3029753	4ª

Resumen de superficies

<u>GRUPO DE PAGO</u>	<u>SUPERFICIE (Hectáreas)</u>				<u>% Sobredeclaración (1)</u>
	<u>Declarada admisible</u>	<u>Comprometida</u>	<u>Declarada Reducida(3)</u>	<u>Resuelta</u>	
OLIVAR	6,97		6,97	6,97	0,00
OLIVAR EN PENDIENTE	3,94		3,75	3,75	0,00
TOTAL	10,91	10,97	10,72	10,72	

% PENALIZACIÓN**IMPORTE (Euros)**

<u>Admisibilidad (2)</u>	<u>Presentación tardía</u>	<u>Omisión declaración</u>	<u>Condicionalidad</u>		<u>Calculado(4)</u>	<u>FEADER(EJE2)</u>	<u>MAGRAMA</u>	<u>CAPDER</u>	<u>Total</u>
0,00	0,00	0,00	0,00	Pago realizado		1.602,45	146,83	253,79	2.003,07
				A pagar		754,10	69,09	119,43	942,62
				TOTAL	2.945,69	2.356,55	215,92	373,22	2.945,69

RECINTOS

<u>REFERENCIA SIGPAC</u>	<u>CULTIVO</u>	<u>S/R</u>	<u>CONV.</u>	<u>GRUPO PAGO</u>	<u>Declarada admisible</u>	<u>SUPERFICIE (Hectáreas)</u>			
					<u>Conv. SIGPAC</u>	<u>Control C.(5)</u>	<u>Determinada</u>	<u>Certificada</u>	
14-019-006-00038-002	101000	S	NO	OLIVAR	1,20			1,20	1,20
14-019-006-00038-005	101000	S	NO	OLIVAR EN PENDIENTE	0,01			0,01	0,01
14-019-006-00040-004	101000	S	NO	OLIVAR	2,75			2,75	2,75
14-019-006-00046-001	101000	S	NO	OLIVAR	3,02			3,02	3,02
14-019-008-00113-002	101000	S		OLIVAR EN PENDIENTE	0,27	0,08		0,08	0,00
14-019-008-00254-001	101000	S	NO	OLIVAR EN PENDIENTE	0,59	0,59		0,59	0,59
14-019-034-00352-001	101000	S	NO	OLIVAR EN PENDIENTE	0,61			0,61	0,61
14-019-038-00041-001	101000	S	NO	OLIVAR EN PENDIENTE	1,23			1,23	1,23
14-019-038-00045-001	101000	S	NO	OLIVAR EN PENDIENTE	0,61			0,61	0,61
14-019-038-00154-001	101000	S	NO	OLIVAR EN PENDIENTE	0,62			0,62	0,62

INCIDENCIA DESCRIPCIÓN

73103 El recinto declarado no cumple con las normas de producción ecológica (compromiso anexo 1, Orden 24 marzo 2011)

Recinto:14-019-008-00113-002 Cultivo:101000 OLIVAR-SIN VARIEDAD Secano

<u>APELLIDOS Y NOMBRE / RAZÓN SOCIAL</u>	<u>NIF</u>	<u>EXPEDIENTE</u>	<u>ANUALIDAD DE PAGO</u>
MORENO CABEZAS CARMEN Y HNOS.	E14224927	3032127	7ª

Resumen de superficies

<u>GRUPO DE PAGO</u>	<u>SUPERFICIE (Hectáreas)</u>				<u>% Sobredeclaración (1)</u>
	<u>Declarada admisible</u>	<u>Comprometida</u>	<u>Declarada Reducida(3)</u>	<u>Resuelta</u>	
OLIVAR EN PENDIENTE	53,53		52,40	52,40	0,00
TOTAL	53,53	52,40	52,40	52,40	

% PENALIZACIÓN**IMPORTE (Euros)**

<u>Admisibilidad (2)</u>	<u>Presentación tardía</u>	<u>Omisión declaración</u>	<u>Condicionalidad</u>		<u>Calculado(4)</u>	<u>FEADER(EJE2)</u>	<u>MAGRAMA</u>	<u>CAPDER</u>	<u>Total</u>
0,00	0,00	0,00	0,00	Pago realizado		9.328,53	854,73	1.477,41	11.660,67
				A pagar		4.389,90	402,22	695,25	5.487,37
				TOTAL	17.148,04	13.718,43	1.256,95	2.172,66	17.148,04

RECINTOS

<u>REFERENCIA SIGPAC</u>	<u>CULTIVO</u>	<u>S/R</u>	<u>CONV.</u>	<u>GRUPO PAGO</u>	<u>Declarada admisible</u>	<u>SUPERFICIE (Hectáreas)</u>			
					<u>Conv. SIGPAC</u>	<u>Control C.(5)</u>	<u>Determinada</u>	<u>Certificada</u>	
14-001-019-00012-015	101000	S	NO	OLIVAR EN PENDIENTE	0,02			0,02	0,02
14-001-019-00012-016	101000	S	NO	OLIVAR EN PENDIENTE	53,51			52,38	53,51

1. Reducciones previstas por sobredeclaración, artículo 16 del Reglamento (UE) nº 65/2011

2. Resolución de 3 de agosto de 2012 de la Dirección General de Fondos Agrarios (BOJA nº 159, 14 de agosto de 2012)

3. Superficie declarada admisible tras el ajuste con la conversión SIGPAC para el grupo de pago de herbáceos.

Menor valor entre la superficie declarada admisible tras el ajuste con la conversión SIGPAC y la comprometida admisible para el resto de grupos de pago

4. Se calcula sobre la superficie declarada reducida

5. Superficie de cultivo válido para la ayuda determinada en campo para el grupo de pago de herbáceos.

Superficie de cultivo válido para la ayuda determinada en campo tras el ajuste con la superficie comprometida admisible para el resto de grupos de pago

* Ayuda cofinanciada a través del Plan de Reestructuración del Tabaco de Andalucía contemplado en el Programa de Desarrollo Rural de Andalucía (2007-2013)

<u>APELLIDOS Y NOMBRE / RAZÓN SOCIAL</u>	<u>NIF</u>	<u>EXPEDIENTE</u>	<u>ANUALIDAD DE PAGO</u>
MORENO CACHINERO MARTIN	75700235J	3026682	4ª

Resumen de superficies

<u>GRUPO DE PAGO</u>	<u>SUPERFICIE (Hectáreas)</u>				<u>% Sobredeclaración (1)</u>
	<u>Declarada admisible</u>	<u>Comprometida</u>	<u>Declarada Reducida(3)</u>	<u>Resuelta</u>	
OLIVAR EN PENDIENTE	5,09		5,09	5,09	0,00
TOTAL	5,09	5,09	5,09	5,09	

% PENALIZACIÓN**IMPORTE (Euros)**

<u>Admisibilidad (2)</u>	<u>Presentación tardía</u>	<u>Omisión declaración</u>	<u>Condicionalidad</u>		<u>Calculado(4)</u>	<u>FEADER(EJE2)</u>	<u>MAGRAMA</u>	<u>CAPDER</u>	<u>Total</u>
0,00	0,00	0,00	0,00	Pago realizado		923,06	84,58	146,18	1.153,82
				A pagar		434,38	39,80	68,80	542,98
				TOTAL	1.696,80	1.357,44	124,38	214,98	1.696,80

RECINTOS

<u>REFERENCIA SIGPAC</u>	<u>CULTIVO S/R</u>	<u>CONV.</u>	<u>GRUPO PAGO</u>	<u>Declarada admisible</u>	<u>SUPERFICIE (Hectáreas)</u>	<u>Conv. SIGPAC</u>	<u>Control C.(5)</u>	<u>Determinada</u>	<u>Certificada</u>
14-047-012-00028-005	101000	S	NO	OLIVAR EN PENDIENTE	5,09			5,09	5,09

<u>APELLIDOS Y NOMBRE / RAZÓN SOCIAL</u>	<u>NIF</u>	<u>EXPEDIENTE</u>	<u>ANUALIDAD DE PAGO</u>
MORENO CAPET JOSEFA	30033944S	3038103	4ª

Resumen de superficies

<u>GRUPO DE PAGO</u>	<u>SUPERFICIE (Hectáreas)</u>				<u>% Sobredeclaración (1)</u>
	<u>Declarada admisible</u>	<u>Comprometida</u>	<u>Declarada Reducida(3)</u>	<u>Resuelta</u>	
OLIVAR	0,09		0,09	0,09	0,00
OLIVAR EN PENDIENTE	5,12		5,10	5,10	0,00
TOTAL	5,21	5,21	5,19	5,19	

% PENALIZACIÓN**IMPORTE (Euros)**

<u>Admisibilidad (2)</u>	<u>Presentación tardía</u>	<u>Omisión declaración</u>	<u>Condicionalidad</u>		<u>Calculado(4)</u>	<u>FEADER(EJE2)</u>	<u>MAGRAMA</u>	<u>CAPDER</u>	<u>Total</u>
25,00	0,00	0,00	0,00	Pago realizado		702,59	64,38	111,26	878,23
				A pagar		330,63	30,29	52,37	413,29
				TOTAL	1.722,03	1.033,22	94,67	163,63	1.291,52

RECINTOS

<u>REFERENCIA SIGPAC</u>	<u>CULTIVO S/R</u>	<u>CONV.</u>	<u>GRUPO PAGO</u>	<u>Declarada admisible</u>	<u>SUPERFICIE (Hectáreas)</u>	<u>Conv. SIGPAC</u>	<u>Control C.(5)</u>	<u>Determinada</u>	<u>Certificada</u>
14-043-018-00181-004	101000	S	SI	OLIVAR EN PENDIENTE	3,41			3,41	3,41
14-043-018-00181-005	101000	S	SI	OLIVAR	0,09			0,09	0,09
14-043-018-00181-008	101000	S		OLIVAR EN PENDIENTE	0,65	0,65		0,65	0,00
14-043-018-00221-001	101000	S	SI	OLIVAR EN PENDIENTE	0,40			0,40	0,40
14-043-018-00221-002	101000	S	SI	OLIVAR EN PENDIENTE	0,66	0,64		0,64	0,64

INCIDENCIA DESCRIPCIÓN

73103	El recinto declarado no cumple con las normas de producción ecológica (compromiso anexo 1, Orden 24 marzo 2011) Recinto:14-043-018-00181-008 Cultivo:101000 OLIVAR-SIN VARIEDAD Secano
73104	Recinto declarado que no cumple en su totalidad con las normas de producción ecológica (compromiso anexo 1, Orden 24 marzo 2011) Recinto:14-043-018-00221-002 Cultivo:101000 OLIVAR-SIN VARIEDAD Secano Sup. Declarada:0,66 Sup. Certificada:0,64

<u>Id. Com</u>	<u>Compromiso</u>	<u>% admisibilidad</u>
C1_03	Cumplir con las normas de producción establecidas en el Reglamento (CE) nº 834/2007, del Consejo, de 28 de junio de 2007, que regula la producción ecológica.	25,00

1. Reducciones previstas por sobredeclaración, artículo 16 del Reglamento (UE) nº 65/2011

2. Resolución de 3 de agosto de 2012 de la Dirección General de Fondos Agrarios (BOJA nº 159, 14 de agosto de 2012)

3. Superficie declarada admisible tras el ajuste con la conversión SIGPAC para el grupo de pago de herbáceos.

* Menor valor entre la superficie declarada admisible tras el ajuste con la conversión SIGPAC y la comprometida admisible para el resto de grupos de pago

4. Se calcula sobre la superficie declarada reducida

5. Superficie de cultivo válido para la ayuda determinada en campo para el grupo de pago de herbáceos.

Superficie de cultivo válido para la ayuda determinada en campo tras el ajuste con la superficie comprometida admisible para el resto de grupos de pago

* Ayuda cofinanciada a través del Plan de Reestructuración del Tabaco de Andalucía contemplado en el Programa de Desarrollo Rural de Andalucía (2007-2013)

<u>APELLIDOS Y NOMBRE / RAZÓN SOCIAL</u>	<u>NIF</u>	<u>EXPEDIENTE</u>	<u>ANUALIDAD DE PAGO</u>			
MORENO DOMINGUEZ JOSE MARIA	30834350K	3015724	7ª			
Resumen de superficies						
GRUPO DE PAGO			SUPERFICIE (Hectáreas)			
OLIVAR EN PENDIENTE			<u>Declarada admisible</u>	<u>Declarada Reducida(3)</u>	<u>Resuelta</u>	<u>% Sobredeclaración (1)</u>
			32,98	30,75	30,75	0,00
TOTAL			32,98	30,75	30,75	

<u>% PENALIZACIÓN</u>				<u>IMPORTE (Euros)</u>				
<u>Admisibilidad (2)</u>	<u>Presentación tardía</u>	<u>Omisión declaración</u>	<u>Condicionalidad</u>	<u>Calculado(4)</u>	<u>FEADER(EJE2)</u>	<u>MAGRAMA</u>	<u>CAPDER</u>	<u>Total</u>
0,00	0,00	0,00	0,00	Pago realizado	5.576,45	510,95	883,16	6.970,56
				A pagar	2.624,21	240,44	415,61	3.280,26
				TOTAL	10.250,82	8.200,66	1.298,77	10.250,82

RECINTOS

<u>REFERENCIA SIGPAC</u>	<u>CULTIVO</u>	<u>S/R</u>	<u>CONV.</u>	<u>GRUPO PAGO</u>	<u>Declarada admisible</u>	<u>SUPERFICIE (Hectáreas)</u>			
						<u>Conv. SIGPAC</u>	<u>Control C.(5)</u>	<u>Determinada</u>	<u>Certificada</u>
14-054-057-00016-001	101000	S	NO	OLIVAR EN PENDIENTE	2,35			2,23	2,35
14-054-058-00129-001	101000	S	NO	OLIVAR EN PENDIENTE	20,30			18,48	20,30
14-054-058-00202-002	101000	S	NO	OLIVAR EN PENDIENTE	9,28			9,06	9,28
14-054-058-00202-003	101000	S	NO	OLIVAR EN PENDIENTE	1,05			1,01	1,05

<u>APELLIDOS Y NOMBRE / RAZÓN SOCIAL</u>	<u>NIF</u>	<u>EXPEDIENTE</u>	<u>ANUALIDAD DE PAGO</u>			
MORENO FERNANDEZ ANA MARIA	75705174F	3043450	4ª			
Resumen de superficies						
GRUPO DE PAGO			SUPERFICIE (Hectáreas)			
HERBACEOS			<u>Declarada admisible</u>	<u>Declarada Reducida(3)</u>	<u>Resuelta</u>	<u>% Sobredeclaración (1)</u>
			8,36	8,00	8,00	0,00
TOTAL			8,36	8,00	8,00	

<u>% PENALIZACIÓN</u>				<u>IMPORTE (Euros)</u>				
<u>Admisibilidad (2)</u>	<u>Presentación tardía</u>	<u>Omisión declaración</u>	<u>Condicionalidad</u>	<u>Calculado(4)</u>	<u>FEADER(EJE2)</u>	<u>MAGRAMA</u>	<u>CAPDER</u>	<u>Total</u>
0,00	0,00	0,00	0,00	Pago realizado	719,51	65,93	113,96	899,40
				A pagar	338,59	31,02	53,63	423,24
				TOTAL	1.322,64	1.058,10	167,59	1.322,64

RECINTOS

<u>REFERENCIA SIGPAC</u>	<u>CULTIVO</u>	<u>S/R</u>	<u>CONV.</u>	<u>GRUPO PAGO</u>	<u>Declarada admisible</u>	<u>SUPERFICIE (Hectáreas)</u>			
						<u>Conv. SIGPAC</u>	<u>Control C.(5)</u>	<u>Determinada</u>	<u>Certificada</u>
14-074-075-00001-002	5000	S	NO	HERBACEOS	8,36			8,00	8,36



1. Reducciones previstas por sobredeclaración, artículo 16 del Reglamento (UE) nº 65/2011

2. Resolución de 3 de agosto de 2012 de la Dirección General de Fondos Agrarios (BOJA nº 159, 14 de agosto de 2012)

3. Superficie declarada admisible tras el ajuste con la conversión SIGPAC para el grupo de pago de herbáceos.

4. Menor valor entre la superficie declarada admisible tras el ajuste con la conversión SIGPAC y la comprometida admisible para el resto de grupos de pago

5. Se calcula sobre la superficie declarada reducida

6. Superficie de cultivo válido para la ayuda determinada en campo para el grupo de pago de herbáceos.

7. Superficie de cultivo válido para la ayuda determinada en campo tras el ajuste con la superficie comprometida admisible para el resto de grupos de pago

* Ayuda cofinanciada a través del Plan de Reestructuración del Tabaco de Andalucía contemplado en el Programa de Desarrollo Rural de Andalucía (2007-2013)

<u>APELLIDOS Y NOMBRE / RAZÓN SOCIAL</u>	<u>NIF</u>	<u>EXPEDIENTE</u>	<u>ANUALIDAD DE PAGO</u>		
MORENO GARCIA ANA MARIA	75698061R	3006424	7ª		
Resumen de superficies					
GRUPO DE PAGO	SUPERFICIE (Hectáreas)				
	<u>Declarada admisible</u>	<u>Comprometida</u>	<u>Declarada Reducida(3)</u>	<u>Resuelta</u>	<u>% Sobredeclaración (1)</u>
OLIVAR EN PENDIENTE	16,61		16,45	16,45	0,00
TOTAL	16,61	16,45	16,45	16,45	

% PENALIZACIÓN				IMPORTE (Euros)				
<u>Admisibilidad (2)</u>	<u>Presentación tardía</u>	<u>Omisión declaración</u>	<u>Condicionalidad</u>	<u>Calculado(4)</u>	<u>FEADER(EJE2)</u>	<u>MAGRAMA</u>	<u>CAPDER</u>	<u>Total</u>
0,00	0,00	0,00	0,00	Pago realizado	2.983,17	273,33	472,46	3.728,96
				A pagar	1.403,85	128,63	222,33	1.754,81
TOTAL				5.483,77	4.387,02	401,96	694,79	5.483,77

RECINTOS

<u>REFERENCIA SIGPAC</u>	<u>CULTIVO S/R</u>	<u>CONV.</u>	<u>GRUPO PAGO</u>	<u>SUPERFICIE (Hectáreas)</u>				
				<u>Declarada admisible</u>	<u>Conv. SIGPAC</u>	<u>Control C.(5)</u>	<u>Determinada</u>	<u>Certificada</u>
14-054-062-00115-006	101000 S	NO	OLIVAR EN PENDIENTE	5,22			5,22	5,33
14-054-062-00115-007	101000 S	NO	OLIVAR EN PENDIENTE	2,93			2,93	2,93
14-054-062-00118-002	101000 S	NO	OLIVAR EN PENDIENTE	0,32			0,30	0,32
14-054-062-00119-001	101000 S	NO	OLIVAR EN PENDIENTE	0,46	0,48		0,46	0,48
14-054-062-00120-004	101000 S	NO	OLIVAR EN PENDIENTE	0,02			0,01	0,02
14-054-062-00120-005	101000 S	NO	OLIVAR EN PENDIENTE	0,02			0,02	0,02
14-054-062-00155-006	101000 S	NO	OLIVAR EN PENDIENTE	4,51	4,53		4,51	4,51
14-054-062-00155-007	101000 S	NO	OLIVAR EN PENDIENTE	3,07	3,07		3,07	3,07
14-054-062-00155-012	101000 S	NO	OLIVAR EN PENDIENTE	0,06	0,06		0,06	0,06



1. Reducciones previstas por sobredeclaración, artículo 16 del Reglamento (UE) nº 65/2011

2. Resolución de 3 de agosto de 2012 de la Dirección General de Fondos Agrarios (BOJA nº 159, 14 de agosto de 2012)

3. Superficie declarada admisible tras el ajuste con la conversión SIGPAC para el grupo de pago de herbáceos.

Menor valor entre la superficie declarada admisible tras el ajuste con la conversión SIGPAC y la comprometida admisible para el resto de grupos de pago

4. Se calcula sobre la superficie declarada reducida

5. Superficie de cultivo válido para la ayuda determinada en campo para el grupo de pago de herbáceos.

Superficie de cultivo válido para la ayuda determinada en campo tras el ajuste con la superficie comprometida admisible para el resto de grupos de pago

* Ayuda cofinanciada a través del Plan de Reestructuración del Tabaco de Andalucía contemplado en el Programa de Desarrollo Rural de Andalucía (2007-2013)

<u>APellidos y nombre / RAZÓN SOCIAL</u>	<u>NIF</u>	<u>EXPEDIENTE</u>	<u>ANUALIDAD DE PAGO</u>
MORENO GARCIA PEDRO ROMAN	75692300J	3025961	7ª

Resumen de superficies

<u>GRUPO DE PAGO</u>	<u>SUPERFICIE (Hectáreas)</u>				<u>% Sobredeclaración (1)</u>
	<u>Declarada admisible</u>	<u>Comprometida</u>	<u>Declarada Reducida(3)</u>	<u>Resuelta</u>	
OLIVAR EN PENDIENTE	10,65		10,27	10,27	0,00
TOTAL	10,65	10,27	10,27	10,27	

% PENALIZACIÓN**IMPORTE (Euros)**

<u>Admisibilidad (2)</u>	<u>Presentación tardía</u>	<u>Omisión declaración</u>	<u>Condicionalidad</u>		<u>Calculado(4)</u>	<u>FEADER(EJE2)</u>	<u>MAGRAMA</u>	<u>CAPDER</u>	<u>Total</u>
0,00	0,00	0,00	0,00	Pago realizado		1.862,45	170,65	294,95	2.328,05
				A pagar		876,45	80,30	138,81	1.095,56
				TOTAL	3.423,61	2.738,90	250,95	433,76	3.423,61

RECINTOS

<u>REFERENCIA SIGPAC</u>	<u>CULTIVO</u>	<u>S/R</u>	<u>CONV.</u>	<u>GRUPO PAGO</u>	<u>Declarada admisible</u>	<u>SUPERFICIE (Hectáreas)</u>		
					<u>Conv. SIGPAC</u>	<u>Control C.(5)</u>	<u>Determinada</u>	<u>Certificada</u>
14-054-047-00017-003	101000	S	NO	OLIVAR EN PENDIENTE	0,07		0,03	0,07
14-054-047-00017-006	101000	S	NO	OLIVAR EN PENDIENTE	0,43		0,42	0,43
14-054-047-00017-011	101000	S	NO	OLIVAR EN PENDIENTE	0,03		0,03	0,03
14-054-047-00017-015	101000	S	NO	OLIVAR EN PENDIENTE	0,01		0,01	0,01
14-054-047-00018-003	101000	S	NO	OLIVAR EN PENDIENTE	0,07		0,07	0,07
14-054-047-00018-004	101000	S	NO	OLIVAR EN PENDIENTE	0,32		0,32	0,32
14-054-047-00018-010	101000	S	NO	OLIVAR EN PENDIENTE	0,27		0,27	0,27
14-054-047-00018-021	101000	S	NO	OLIVAR EN PENDIENTE	0,03		0,03	0,03
14-054-047-00018-024	101000	S	NO	OLIVAR EN PENDIENTE	0,04		0,04	0,04
14-054-047-00018-025	101000	S	NO	OLIVAR EN PENDIENTE	0,18		0,17	0,18
14-054-047-00018-028	101000	S	NO	OLIVAR EN PENDIENTE	0,77		0,77	0,77
14-054-047-00018-031	101000	S	NO	OLIVAR EN PENDIENTE	0,29		0,29	0,29
14-054-047-00018-037	101000	S	NO	OLIVAR EN PENDIENTE	0,02		0,02	0,02
14-054-047-00028-006	101000	S	NO	OLIVAR EN PENDIENTE	0,05		0,05	0,05
14-054-047-00028-008	101000	S	NO	OLIVAR EN PENDIENTE	5,20		5,20	5,20
14-054-047-00028-009	101000	S	NO	OLIVAR EN PENDIENTE	1,27		1,27	1,27
14-054-047-00028-021	101000	S	NO	OLIVAR EN PENDIENTE	0,11		0,11	0,11
14-054-047-00028-023	101000	S	NO	OLIVAR EN PENDIENTE	1,17		1,17	1,17

INCIDENCIA DESCRIPCIÓN

73106 Recinto declarado no comprometido
 Recinto:14-054-047-00028-012 Cultivo:101000 OLIVAR-SIN VARIEDAD Secano



1. Reducciones previstas por sobredeclaración, artículo 16 del Reglamento (UE) nº 65/2011

2. Resolución de 3 de agosto de 2012 de la Dirección General de Fondos Agrarios (BOJA nº 159, 14 de agosto de 2012)

3. Superficie declarada admisible tras el ajuste con la conversión SIGPAC para el grupo de pago de herbáceos.

Menor valor entre la superficie declarada admisible tras el ajuste con la conversión SIGPAC y la comprometida admisible para el resto de grupos de pago

4. Se calcula sobre la superficie declarada reducida

5. Superficie de cultivo válido para la ayuda determinada en campo para el grupo de pago de herbáceos.

Superficie de cultivo válido para la ayuda determinada en campo tras el ajuste con la superficie comprometida admisible para el resto de grupos de pago

* Ayuda cofinanciada a través del Plan de Reestructuración del Tabaco de Andalucía contemplado en el Programa de Desarrollo Rural de Andalucía (2007-2013)

<u>APELLIDOS Y NOMBRE / RAZÓN SOCIAL</u>	<u>NIF</u>	<u>EXPEDIENTE</u>	<u>ANUALIDAD DE PAGO</u>
MORENO MORENO CARLOS DIEGO	30199641C	3035784	7ª

Resumen de superficies

<u>GRUPO DE PAGO</u>	<u>SUPERFICIE (Hectáreas)</u>				<u>% Sobredeclaración (1)</u>
	<u>Declarada admisible</u>	<u>Comprometida</u>	<u>Declarada Reducida(3)</u>	<u>Resuelta</u>	
OLIVAR EN PENDIENTE	50,72		50,25	50,25	0,00
TOTAL	50,72	50,25	50,25	50,25	

% PENALIZACIÓN**IMPORTE (Euros)**

<u>Admisibilidad (2)</u>	<u>Presentación tardía</u>	<u>Omisión declaración</u>	<u>Condicionalidad</u>		<u>Calculado(4)</u>	<u>FEADER(EJE2)</u>	<u>MAGRAMA</u>	<u>CAPDER</u>	<u>Total</u>
0,00	0,00	0,00	0,00	Pago realizado		9.094,59	833,29	1.440,36	11.368,24
				A pagar		4.279,81	392,14	677,81	5.349,76
				TOTAL	16.718,00	13.374,40	1.225,43	2.118,17	16.718,00

RECINTOS

<u>REFERENCIA SIGPAC</u>	<u>CULTIVO</u>	<u>S/R</u>	<u>CONV.</u>	<u>GRUPO PAGO</u>	<u>Declarada admisible</u>	<u>SUPERFICIE (Hectáreas)</u>		
						<u>Conv. SIGPAC</u>	<u>Control C.(5)</u>	<u>Determinada Certificada</u>
14-054-058-00218-003	101000	S	NO	OLIVAR EN PENDIENTE	6,37		6,10	6,37
14-054-058-00219-003	101000	S	NO	OLIVAR EN PENDIENTE	1,41		1,41	1,41
14-054-058-00221-002	101000	S	NO	OLIVAR EN PENDIENTE	6,66		6,66	6,66
14-054-058-00223-003	101000	S	NO	OLIVAR EN PENDIENTE	0,04		0,04	0,04
14-054-058-00223-004	101000	S	NO	OLIVAR EN PENDIENTE	0,02		0,02	0,02
14-054-058-00223-005	101000	S	NO	OLIVAR EN PENDIENTE	0,07		0,07	0,07
14-054-058-00223-006	101000	S	NO	OLIVAR EN PENDIENTE	0,13		0,13	0,13
14-054-058-00223-007	101000	S	NO	OLIVAR EN PENDIENTE	14,40		14,40	14,40
14-054-058-00223-014	101000	S	NO	OLIVAR EN PENDIENTE	15,56		15,56	15,56
14-054-058-00223-015	101000	S	NO	OLIVAR EN PENDIENTE	6,06		6,06	6,06



1. Reducciones previstas por sobredeclaración, artículo 16 del Reglamento (UE) nº 65/2011

2. Resolución de 3 de agosto de 2012 de la Dirección General de Fondos Agrarios (BOJA nº 159, 14 de agosto de 2012)

3. Superficie declarada admisible tras el ajuste con la conversión SIGPAC para el grupo de pago de herbáceos.

Menor valor entre la superficie declarada admisible tras el ajuste con la conversión SIGPAC y la comprometida admisible para el resto de grupos de pago

4. Se calcula sobre la superficie declarada reducida

5. Superficie de cultivo válido para la ayuda determinada en campo para el grupo de pago de herbáceos.

Superficie de cultivo válido para la ayuda determinada en campo tras el ajuste con la superficie comprometida admisible para el resto de grupos de pago

* Ayuda cofinanciada a través del Plan de Reestructuración del Tabaco de Andalucía contemplado en el Programa de Desarrollo Rural de Andalucía (2007-2013)

<u>APELLIDOS Y NOMBRE / RAZÓN SOCIAL</u>	<u>NIF</u>	<u>EXPEDIENTE</u>	<u>ANUALIDAD DE PAGO</u>
MORENO MORENO JUAN JOSE EUGENIO	75697974Y	3031633	7ª

Resumen de superficies

<u>GRUPO DE PAGO</u>	<u>SUPERFICIE (Hectáreas)</u>				<u>% Sobredeclaración (1)</u>
	<u>Declarada admisible</u>	<u>Comprometida</u>	<u>Declarada Reducida(3)</u>	<u>Resuelta</u>	
OLIVAR EN PENDIENTE	28,69		28,28	28,28	0,00
TOTAL	28,69	28,28	28,28	28,28	

% PENALIZACIÓN**IMPORTE (Euros)**

<u>Admisibilidad (2)</u>	<u>Presentación tardía</u>	<u>Omisión declaración</u>	<u>Condicionalidad</u>		<u>Calculado(4)</u>	<u>FEADER(EJE2)</u>	<u>MAGRAMA</u>	<u>CAPDER</u>	<u>Total</u>
0,00	0,00	0,00	0,00	Pago realizado		5.128,52	469,90	812,23	6.410,65
				A pagar		2.413,42	221,13	382,22	3.016,77
				TOTAL	9.427,42	7.541,94	691,03	1.194,45	9.427,42

RECINTOS

<u>REFERENCIA SIGPAC</u>	<u>CULTIVO</u>	<u>S/R</u>	<u>CONV.</u>	<u>GRUPO PAGO</u>	<u>Declarada admisible</u>	<u>SUPERFICIE (Hectáreas)</u>		
					<u>Conv. SIGPAC</u>	<u>Control C.(5)</u>	<u>Determinada</u>	<u>Certificada</u>
14-003-036-00155-001	101000	S	NO	OLIVAR EN PENDIENTE	2,79		2,78	2,79
14-003-036-00155-004	101000	S	NO	OLIVAR EN PENDIENTE	0,42		0,42	0,42
14-003-036-00155-006	101000	S	NO	OLIVAR EN PENDIENTE	0,01		0,01	0,01
14-003-036-00158-001	101000	S	NO	OLIVAR EN PENDIENTE	4,80		4,75	4,80
14-003-036-00159-001	101000	S	NO	OLIVAR EN PENDIENTE	4,29		4,29	4,29
14-003-036-00160-001	101000	S	NO	OLIVAR EN PENDIENTE	8,32		8,32	8,32
14-003-036-00252-002	101000	S	NO	OLIVAR EN PENDIENTE	2,51		2,49	2,51
14-054-059-00006-001	101000	S	NO	OLIVAR EN PENDIENTE	5,55		5,22	5,55

<u>APELLIDOS Y NOMBRE / RAZÓN SOCIAL</u>	<u>NIF</u>	<u>EXPEDIENTE</u>	<u>ANUALIDAD DE PAGO</u>
MORENO NEWTON PEARSON JOANNA	30837008B	3002686	4ª

Resumen de superficies

<u>GRUPO DE PAGO</u>	<u>SUPERFICIE (Hectáreas)</u>				<u>% Sobredeclaración (1)</u>
	<u>Declarada admisible</u>	<u>Comprometida</u>	<u>Declarada Reducida(3)</u>	<u>Resuelta</u>	
OLIVAR EN PENDIENTE	59,12		59,08	59,08	0,00
OLIVAR	0,09		0,09	0,09	0,00
TOTAL	59,21	59,25	59,17	59,17	

% PENALIZACIÓN**IMPORTE (Euros)**

<u>Admisibilidad (2)</u>	<u>Presentación tardía</u>	<u>Omisión declaración</u>	<u>Condicionalidad</u>		<u>Calculado(4)</u>	<u>FEADER(EJE2)</u>	<u>MAGRAMA</u>	<u>CAPDER</u>	<u>Total</u>
0,00	0,00	0,00	0,00	Pago realizado		10.067,28	922,41	1.594,42	12.584,11
				A pagar		4.737,54	434,08	750,31	5.921,93
				TOTAL	18.506,04	14.804,82	1.356,49	2.344,73	18.506,04

RECINTOS

<u>REFERENCIA SIGPAC</u>	<u>CULTIVO</u>	<u>S/R</u>	<u>CONV.</u>	<u>GRUPO PAGO</u>	<u>Declarada admisible</u>	<u>SUPERFICIE (Hectáreas)</u>		
					<u>Conv. SIGPAC</u>	<u>Control C.(5)</u>	<u>Determinada</u>	<u>Certificada</u>
14-046-010-00002-001	101000	S	NO	OLIVAR EN PENDIENTE	0,03		0,03	0,03
14-046-010-00002-008	101000	R	NO	OLIVAR EN PENDIENTE	0,04		0,04	0,04
14-046-010-00002-009	101000	R	NO	OLIVAR EN PENDIENTE	0,11		0,11	0,11
14-046-010-00002-010	101000	R	NO	OLIVAR EN PENDIENTE	53,25		53,21	53,25
14-046-010-00003-001	101000	R	NO	OLIVAR EN PENDIENTE	0,61		0,61	0,61
14-046-010-00004-001	101000	S	NO	OLIVAR EN PENDIENTE	5,08		5,08	5,08
14-046-010-09017-002	101000	S	NO	OLIVAR	0,09	0,09	0,09	0,09

1. Reducciones previstas por sobredeclaración, artículo 16 del Reglamento (UE) nº 65/2011

2. Resolución de 3 de agosto de 2012 de la Dirección General de Fondos Agrarios (BOJA nº 159, 14 de agosto de 2012)

3. Superficie declarada admisible tras el ajuste con la conversión SIGPAC para el grupo de pago de herbáceos.

* Menor valor entre la superficie declarada admisible tras el ajuste con la conversión SIGPAC y la comprometida admisible para el resto de grupos de pago

4. Se calcula sobre la superficie declarada reducida

5. Superficie de cultivo válido para la ayuda determinada en campo para el grupo de pago de herbáceos.

* Superficie de cultivo válido para la ayuda determinada en campo tras el ajuste con la superficie comprometida admisible para el resto de grupos de pago

* Ayuda cofinanciada a través del Plan de Reestructuración del Tabaco de Andalucía contemplado en el Programa de Desarrollo Rural de Andalucía (2007-2013)

<u>APELLIDOS Y NOMBRE / RAZÓN SOCIAL</u>	<u>NIF</u>	<u>EXPEDIENTE</u>	<u>ANUALIDAD DE PAGO</u>
MORENO NEWTON-PEARSON CRISTOBAL	30825353V	3002680	4ª

Resumen de superficies

<u>GRUPO DE PAGO</u>	<u>SUPERFICIE (Hectáreas)</u>				<u>% Sobredeclaración (1)</u>
	<u>Declarada admisible</u>	<u>Comprometida</u>	<u>Declarada Reducida(3)</u>	<u>Resuelta</u>	
OLIVAR EN PENDIENTE	44,39		44,15	44,15	0,00
TOTAL	44,39	44,15	44,15	44,15	

% PENALIZACIÓN**IMPORTE (Euros)**

<u>Admisibilidad (2)</u>	<u>Presentación tardía</u>	<u>Omisión declaración</u>	<u>Condicionalidad</u>		<u>Calculado(4)</u>	<u>FEADER(EJE2)</u>	<u>MAGRAMA</u>	<u>CAPDER</u>	<u>Total</u>
0,00	0,00	0,00	0,00	Pago realizado		8.006,50	733,60	1.268,03	10.008,13
				A pagar		3.767,77	345,22	596,72	4.709,71
				TOTAL	14.717,84	11.774,27	1.078,82	1.864,75	14.717,84

RECINTOS

<u>REFERENCIA SIGPAC</u>	<u>CULTIVO S/R</u>	<u>CONV.</u>	<u>GRUPO PAGO</u>	<u>Declarada admisible</u>	<u>SUPERFICIE (Hectáreas)</u>	<u>Conv. SIGPAC Control C.(5)</u>	<u>Determinada</u>	<u>Certificada</u>
14-046-009-00120-002	101000 R	NO	OLIVAR EN PENDIENTE	44,39			44,15	44,39

<u>APELLIDOS Y NOMBRE / RAZÓN SOCIAL</u>	<u>NIF</u>	<u>EXPEDIENTE</u>	<u>ANUALIDAD DE PAGO</u>
MORENO RUBIO AURELIO	30190428F	3011941	7ª

Resumen de superficies

<u>GRUPO DE PAGO</u>	<u>SUPERFICIE (Hectáreas)</u>				<u>% Sobredeclaración (1)</u>
	<u>Declarada admisible</u>	<u>Comprometida</u>	<u>Declarada Reducida(3)</u>	<u>Resuelta</u>	
OLIVAR EN PENDIENTE	18,26		18,07	18,07	0,00
TOTAL	18,26	18,07	18,07	18,07	

% PENALIZACIÓN**IMPORTE (Euros)**

<u>Admisibilidad (2)</u>	<u>Presentación tardía</u>	<u>Omisión declaración</u>	<u>Condicionalidad</u>		<u>Calculado(4)</u>	<u>FEADER(EJE2)</u>	<u>MAGRAMA</u>	<u>CAPDER</u>	<u>Total</u>
0,00	0,00	0,00	0,00	Pago realizado		3.276,96	300,25	518,99	4.096,20
				A pagar		1.542,10	141,29	244,23	1.927,62
				TOTAL	6.023,82	4.819,06	441,54	763,22	6.023,82

RECINTOS

<u>REFERENCIA SIGPAC</u>	<u>CULTIVO S/R</u>	<u>CONV.</u>	<u>GRUPO PAGO</u>	<u>Declarada admisible</u>	<u>SUPERFICIE (Hectáreas)</u>	<u>Conv. SIGPAC Control C.(5)</u>	<u>Determinada</u>	<u>Certificada</u>
14-054-057-00019-007	101000 S	NO	OLIVAR EN PENDIENTE	15,33			15,33	15,33
14-054-058-00220-001	101000 S	NO	OLIVAR EN PENDIENTE	2,93			2,83	2,93



1. Reducciones previstas por sobredeclaración, artículo 16 del Reglamento (UE) nº 65/2011

2. Resolución de 3 de agosto de 2012 de la Dirección General de Fondos Agrarios (BOJA nº 159, 14 de agosto de 2012)

3. Superficie declarada admisible tras el ajuste con la conversión SIGPAC para el grupo de pago de herbáceos.

4. Menor valor entre la superficie declarada admisible tras el ajuste con la conversión SIGPAC y la comprometida admisible para el resto de grupos de pago

5. Se calcula sobre la superficie declarada reducida

6. Superficie de cultivo válido para la ayuda determinada en campo para el grupo de pago de herbáceos.

7. Superficie de cultivo válido para la ayuda determinada en campo tras el ajuste con la superficie comprometida admisible para el resto de grupos de pago

* Ayuda cofinanciada a través del Plan de Reestructuración del Tabaco de Andalucía contemplado en el Programa de Desarrollo Rural de Andalucía (2007-2013)

<u>APELLIDOS Y NOMBRE / RAZÓN SOCIAL</u>	<u>NIF</u>	<u>EXPEDIENTE</u>	<u>ANUALIDAD DE PAGO</u>			
MORENO RUBIO JUAN	75691693G	3046244	7ª			
Resumen de superficies						
		SUPERFICIE (Hectáreas)				
GRUPO DE PAGO		<u>Declarada admisible</u>	<u>Comprometida</u>	<u>Declarada Reducida(3)</u>	<u>Resuelta</u>	<u>% Sobredeclaración (1)</u>
OLIVAR EN PENDIENTE		74,96		71,73	71,73	0,00
TOTAL		74,96	71,73	71,73	71,73	

% PENALIZACIÓN				IMPORTE (Euros)					
<u>Admisibilidad (2)</u>	<u>Presentación tardía</u>	<u>Omisión declaración</u>	<u>Condicionalidad</u>	<u>Calculado(4)</u>	<u>FEADER(EJE2)</u>	<u>MAGRAMA</u>	<u>CAPDER</u>	<u>Total</u>	
0,00	0,00	0,00	0,00	Pago realizado	11.431,81	1.047,44	1.810,51	14.289,76	
				A pagar	5.379,67	492,91	852,01	6.724,59	
TOTAL					21.014,35	16.811,48	1.540,35	2.662,52	21.014,35

RECINTOS					SUPERFICIE (Hectáreas)			
<u>REFERENCIA SIGPAC</u>	<u>CULTIVO S/R</u>	<u>CONV.</u>	<u>GRUPO PAGO</u>	<u>Declarada admisible</u>	<u>Conv. SIGPAC</u>	<u>Control C.(5)</u>	<u>Determinada</u>	<u>Certificada</u>
14-054-057-00007-002	101000 S	NO	OLIVAR EN PENDIENTE	0,01			0,01	0,01
14-054-057-00007-003	101000 S	NO	OLIVAR EN PENDIENTE	0,01			0,01	0,01
14-054-057-00007-006	101000 S	NO	OLIVAR EN PENDIENTE	0,38			0,38	0,38
14-054-057-00007-008	101000 S	NO	OLIVAR EN PENDIENTE	11,35	11,22		11,22	11,22
14-054-057-00009-004	101000 S	NO	OLIVAR EN PENDIENTE	61,42	58,36		58,36	58,59
14-054-062-00049-001	101000 S	NO	OLIVAR EN PENDIENTE	1,79			1,75	1,75

INCIDENCIA DESCRIPCIÓN

73104	Recinto declarado que no cumple en su totalidad con las normas de producción ecológica (compromiso anexo 1, Orden 24 marzo 2011)							
	Recinto:14-054-057-00007-008	Cultivo:101000	OLIVAR-SIN VARIEDAD	Secano	Sup. Declarada:11,35	Sup. Certificada:11,22		
	Recinto:14-054-057-00009-004	Cultivo:101000	OLIVAR-SIN VARIEDAD	Secano	Sup. Declarada:61,42	Sup. Certificada:58,59		
	Recinto:14-054-062-00049-001	Cultivo:101000	OLIVAR-SIN VARIEDAD	Secano	Sup. Declarada:1,79	Sup. Certificada:1,75		

<u>APELLIDOS Y NOMBRE / RAZÓN SOCIAL</u>	<u>NIF</u>	<u>EXPEDIENTE</u>	<u>ANUALIDAD DE PAGO</u>			
MOYA ARRIERO CONSUELO	30091836Q	3025360	4ª			
Resumen de superficies						
		SUPERFICIE (Hectáreas)				
GRUPO DE PAGO		<u>Declarada admisible</u>	<u>Comprometida</u>	<u>Declarada Reducida(3)</u>	<u>Resuelta</u>	<u>% Sobredeclaración (1)</u>
OLIVAR EN PENDIENTE		3,15		2,95	2,95	0,00
OLIVAR		1,60		1,60	1,60	0,00
TOTAL		4,75	4,55	4,55	4,55	

% PENALIZACIÓN				IMPORTE (Euros)					
<u>Admisibilidad (2)</u>	<u>Presentación tardía</u>	<u>Omisión declaración</u>	<u>Condicionalidad</u>	<u>Calculado(4)</u>	<u>FEADER(EJE2)</u>	<u>MAGRAMA</u>	<u>CAPDER</u>	<u>Total</u>	
0,00	0,00	0,00	0,00	Pago realizado	746,71	68,41	118,28	933,40	
				A pagar	351,39	32,20	55,65	439,24	
TOTAL					1.372,64	1.098,10	100,61	173,93	1.372,64

RECINTOS					SUPERFICIE (Hectáreas)			
<u>REFERENCIA SIGPAC</u>	<u>CULTIVO S/R</u>	<u>CONV.</u>	<u>GRUPO PAGO</u>	<u>Declarada admisible</u>	<u>Conv. SIGPAC</u>	<u>Control C.(5)</u>	<u>Determinada</u>	<u>Certificada</u>
14-009-008-00081-003	101000 S	NO	OLIVAR EN PENDIENTE	3,15			2,95	3,15
14-009-014-00101-002	101000 S	NO	OLIVAR	1,60			1,60	1,60

1. Reducciones previstas por sobredeclaración, artículo 16 del Reglamento (UE) nº 65/2011

2. Resolución de 3 de agosto de 2012 de la Dirección General de Fondos Agrarios (BOJA nº 159, 14 de agosto de 2012)

3. Superficie declarada admisible tras el ajuste con la conversión SIGPAC para el grupo de pago de herbáceos.

Menor valor entre la superficie declarada admisible tras el ajuste con la conversión SIGPAC y la comprometida admisible para el resto de grupos de pago

4. Se calcula sobre la superficie declarada reducida

5. Superficie de cultivo válido para la ayuda determinada en campo para el grupo de pago de herbáceos.

Superficie de cultivo válido para la ayuda determinada en campo tras el ajuste con la superficie comprometida admisible para el resto de grupos de pago

* Ayuda cofinanciada a través del Plan de Reestructuración del Tabaco de Andalucía contemplado en el Programa de Desarrollo Rural de Andalucía (2007-2013)

<u>APELLIDOS Y NOMBRE / RAZÓN SOCIAL</u>	<u>NIF</u>	<u>EXPEDIENTE</u>	<u>ANUALIDAD DE PAGO</u>
MOYA CABALLERO ANTONIO	75702066G	3042467	7ª

Resumen de superficies

<u>GRUPO DE PAGO</u>	<u>SUPERFICIE (Hectáreas)</u>				<u>% Sobredeclaración (1)</u>
	<u>Declarada admisible</u>	<u>Comprometida</u>	<u>Declarada Reducida(3)</u>	<u>Resuelta</u>	
OLIVAR	3,65		3,57	3,57	0,00
OLIVAR EN PENDIENTE	3,23		0,00	0,00	100,00
TOTAL	6,88	3,57	3,57	3,57	

% PENALIZACIÓN**IMPORTE (Euros)**

<u>Admisibilidad (2)</u>	<u>Presentación tardía</u>	<u>Omisión declaración</u>	<u>Condicionalidad</u>		<u>Calculado(4)</u>	<u>FEADER(EJE2)</u>	<u>MAGRAMA</u>	<u>CAPDER</u>	<u>Total</u>
0,00	0,00	0,00	0,00	Pago realizado		472,45	43,29	74,82	590,56
				A pagar		222,33	20,37	35,21	277,91
				TOTAL	868,47	694,78	63,66	110,03	868,47

RECINTOS

<u>REFERENCIA SIGPAC</u>	<u>CULTIVO</u>	<u>S/R</u>	<u>CONV.</u>	<u>GRUPO PAGO</u>	<u>Declarada admisible</u>	<u>SUPERFICIE (Hectáreas)</u>	<u>Conv. SIGPAC</u>	<u>Control C.(5)</u>	<u>Determinada</u>	<u>Certificada</u>
14-070-015-00044-002	101000	S	NO	OLIVAR	0,70				0,66	0,70
14-070-021-00368-001	101000	S	NO	OLIVAR	0,72				0,68	0,72
14-070-033-00015-001	101000	S	NO	OLIVAR	2,23				2,23	2,23

INCIDENCIA DESCRIPCIÓN

73106	Recinto declarado no comprometido
	Recinto:14-070-020-00265-001 Cultivo:101000 OLIVAR-SIN VARIEDAD Secano
	Recinto:14-070-020-00493-004 Cultivo:101000 OLIVAR-SIN VARIEDAD Secano
	Recinto:14-070-020-00493-005 Cultivo:101000 OLIVAR-SIN VARIEDAD Secano
	Recinto:14-070-020-00501-001 Cultivo:101000 OLIVAR-SIN VARIEDAD Secano

<u>APELLIDOS Y NOMBRE / RAZÓN SOCIAL</u>	<u>NIF</u>	<u>EXPEDIENTE</u>	<u>ANUALIDAD DE PAGO</u>
MOYANO BARBANCHO HILARIO	30088438E	3001200	7ª

Resumen de superficies

<u>GRUPO DE PAGO</u>	<u>SUPERFICIE (Hectáreas)</u>				<u>% Sobredeclaración (1)</u>
	<u>Declarada admisible</u>	<u>Comprometida</u>	<u>Declarada Reducida(3)</u>	<u>Resuelta</u>	
OLIVAR EN PENDIENTE	12,78		12,19	12,19	0,00
TOTAL	12,78	12,19	12,19	12,19	

% PENALIZACIÓN**IMPORTE (Euros)**

<u>Admisibilidad (2)</u>	<u>Presentación tardía</u>	<u>Omisión declaración</u>	<u>Condicionalidad</u>		<u>Calculado(4)</u>	<u>FEADER(EJE2)</u>	<u>MAGRAMA</u>	<u>CAPDER</u>	<u>Total</u>
0,00	0,00	0,00	0,00	Pago realizado		2.210,63	202,55	350,11	2.763,29
				A pagar		1.040,30	95,32	164,75	1.300,37
				TOTAL	4.063,66	3.250,93	297,87	514,86	4.063,66

RECINTOS

<u>REFERENCIA SIGPAC</u>	<u>CULTIVO</u>	<u>S/R</u>	<u>CONV.</u>	<u>GRUPO PAGO</u>	<u>Declarada admisible</u>	<u>SUPERFICIE (Hectáreas)</u>	<u>Conv. SIGPAC</u>	<u>Control C.(5)</u>	<u>Determinada</u>	<u>Certificada</u>
14-009-008-00076-002	101000	S	NO	OLIVAR EN PENDIENTE	6,62				6,38	6,62
14-009-008-00087-001	101000	S	NO	OLIVAR EN PENDIENTE	1,64				1,41	1,64
14-009-008-00127-001	101000	S	NO	OLIVAR EN PENDIENTE	4,52				4,40	4,52

1. Reducciones previstas por sobredeclaración, artículo 16 del Reglamento (UE) nº 65/2011

2. Resolución de 3 de agosto de 2012 de la Dirección General de Fondos Agrarios (BOJA nº 159, 14 de agosto de 2012)

3. Superficie declarada admisible tras el ajuste con la conversión SIGPAC para el grupo de pago de herbáceos.

4. Menor valor entre la superficie declarada admisible tras el ajuste con la conversión SIGPAC y la comprometida admisible para el resto de grupos de pago

5. Se calcula sobre la superficie declarada reducida

6. Superficie de cultivo válido para la ayuda determinada en campo para el grupo de pago de herbáceos.

7. Superficie de cultivo válido para la ayuda determinada en campo tras el ajuste con la superficie comprometida admisible para el resto de grupos de pago

* Ayuda cofinanciada a través del Plan de Reestructuración del Tabaco de Andalucía contemplado en el Programa de Desarrollo Rural de Andalucía (2007-2013)

<u>APELLIDOS Y NOMBRE / RAZÓN SOCIAL</u>	<u>NIF</u>	<u>EXPEDIENTE</u>	<u>ANUALIDAD DE PAGO</u>
MOYANO MOLERO ISAIAS	30129122L	3007511	7ª

Resumen de superficies

<u>GRUPO DE PAGO</u>	<u>SUPERFICIE (Hectáreas)</u>				<u>% Sobredeclaración (1)</u>
	<u>Declarada admisible</u>	<u>Comprometida</u>	<u>Declarada Reducida(3)</u>	<u>Resuelta</u>	
OLIVAR	2,18		2,18	2,18	0,00
TOTAL	2,18	2,18	2,18	2,18	

% PENALIZACIÓN**IMPORTE (Euros)**

<u>Admisibilidad (2)</u>	<u>Presentación tardía</u>	<u>Omisión declaración</u>	<u>Condicionalidad</u>		<u>Calculado(4)</u>	<u>FEADER(EJE2)</u>	<u>MAGRAMA</u>	<u>CAPDER</u>	<u>Total</u>
0,00	0,00	0,00	0,00	Pago realizado		288,50	26,43	45,69	360,62
				A pagar		135,77	12,44	21,50	169,71
				TOTAL	530,33	424,27	38,87	67,19	530,33

RECINTOS

<u>REFERENCIA SIGPAC</u>	<u>CULTIVO S/R</u>	<u>CONV.</u>	<u>GRUPO PAGO</u>	<u>Declarada admisible</u>	<u>SUPERFICIE (Hectáreas)</u>	<u>Conv. SIGPAC</u>	<u>Control C.(5)</u>	<u>Determinada</u>	<u>Certificada</u>
14-035-024-00097-002	101000 S	NO	OLIVAR	2,18			2,18	2,18	2,27

<u>APELLIDOS Y NOMBRE / RAZÓN SOCIAL</u>	<u>NIF</u>	<u>EXPEDIENTE</u>	<u>ANUALIDAD DE PAGO</u>
MUÑOZ APARICIO RAFAELA	30109761R	3040990	7ª

Resumen de superficies

<u>GRUPO DE PAGO</u>	<u>SUPERFICIE (Hectáreas)</u>				<u>% Sobredeclaración (1)</u>
	<u>Declarada admisible</u>	<u>Comprometida</u>	<u>Declarada Reducida(3)</u>	<u>Resuelta</u>	
OLIVAR EN PENDIENTE	44,57		16,34	16,34	0,00
TOTAL	44,57	16,34	16,34	16,34	

% PENALIZACIÓN**IMPORTE (Euros)**

<u>Admisibilidad (2)</u>	<u>Presentación tardía</u>	<u>Omisión declaración</u>	<u>Condicionalidad</u>		<u>Calculado(4)</u>	<u>FEADER(EJE2)</u>	<u>MAGRAMA</u>	<u>CAPDER</u>	<u>Total</u>
0,00	0,00	0,00	0,00	Pago realizado		2.963,22	271,50	469,31	3.704,03
				A pagar		1.394,46	127,77	220,84	1.743,07
				TOTAL	5.447,10	4.357,68	399,27	690,15	5.447,10

RECINTOS

<u>REFERENCIA SIGPAC</u>	<u>CULTIVO S/R</u>	<u>CONV.</u>	<u>GRUPO PAGO</u>	<u>Declarada admisible</u>	<u>SUPERFICIE (Hectáreas)</u>	<u>Conv. SIGPAC</u>	<u>Control C.(5)</u>	<u>Determinada</u>	<u>Certificada</u>
14-003-036-00028-001	101000 S	NO	OLIVAR EN PENDIENTE	2,68			2,68	2,68	3,01
14-003-036-00029-005	101000 S	NO	OLIVAR EN PENDIENTE	10,96	10,57		10,57	10,57	10,55
14-003-036-00029-011	101000 S	NO	OLIVAR EN PENDIENTE	0,83	0,83		0,83	0,83	0,83
14-003-036-00037-001	101000 S	NO	OLIVAR EN PENDIENTE	10,93	10,85		10,85	10,85	10,93
14-003-036-00079-001	101000 S	NO	OLIVAR EN PENDIENTE	2,61			2,61	2,61	2,61
14-003-036-00080-001	101000 S	NO	OLIVAR EN PENDIENTE	2,98			2,98	2,98	2,98
14-003-036-00082-001	101000 S	NO	OLIVAR EN PENDIENTE	4,12			4,06	4,12	4,12
14-003-036-00121-001	101000 S	NO	OLIVAR EN PENDIENTE	2,75			2,70	2,75	2,75
14-003-036-00122-002	101000 S	NO	OLIVAR EN PENDIENTE	1,80			1,79	1,80	1,80
14-003-036-00123-003	101000 S	NO	OLIVAR EN PENDIENTE	2,43			2,41	2,43	2,43
14-003-036-00125-001	101000 S	NO	OLIVAR EN PENDIENTE	2,47			2,42	2,47	2,47

INCIDENCIA DESCRIPCIÓN

73104	Recinto declarado que no cumple en su totalidad con las normas de producción ecológica (compromiso anexo 1, Orden 24 marzo 2011) Recinto:14-003-036-00029-005 Cultivo:101000 OLIVAR-SIN VARIEDAD Secano Sup. Declarada:10,96 Sup. Certificada:10,55
73106	Recinto declarado no comprometido Recinto:14-003-036-00029-008 Cultivo:101000 OLIVAR-SIN VARIEDAD Secano

1. Reducciones previstas por sobredeclaración, artículo 16 del Reglamento (UE) nº 65/2011

2. Resolución de 3 de agosto de 2012 de la Dirección General de Fondos Agrarios (BOJA nº 159, 14 de agosto de 2012)

3. Superficie declarada admisible tras el ajuste con la conversión SIGPAC para el grupo de pago de herbáceos.

* Menor valor entre la superficie declarada admisible tras el ajuste con la conversión SIGPAC y la comprometida admisible para el resto de grupos de pago

4. Se calcula sobre la superficie declarada reducida

5. Superficie de cultivo válido para la ayuda determinada en campo para el grupo de pago de herbáceos.

* Superficie de cultivo válido para la ayuda determinada en campo tras el ajuste con la superficie comprometida admisible para el resto de grupos de pago

* Ayuda cofinanciada a través del Plan de Reestructuración del Tabaco de Andalucía contemplado en el Programa de Desarrollo Rural de Andalucía (2007-2013)

<u>APELLIDOS Y NOMBRE / RAZÓN SOCIAL</u>	<u>NIF</u>	<u>EXPEDIENTE</u>	<u>ANUALIDAD DE PAGO</u>
MUÑOZ BUSTOS PETRA	75703995R	3023780	6ª

Resumen de superficies

<u>GRUPO DE PAGO</u>	<u>SUPERFICIE (Hectáreas)</u>				<u>% Sobredeclaración (1)</u>
	<u>Declarada admisible</u>	<u>Comprometida</u>	<u>Declarada Reducida(3)</u>	<u>Resuelta</u>	
OLIVAR EN PENDIENTE	4,08		3,45	3,45	0,00
TOTAL	4,08	3,45	3,45	3,45	

% PENALIZACIÓN**IMPORTE (Euros)**

<u>Admisibilidad (2)</u>	<u>Presentación tardía</u>	<u>Omisión declaración</u>	<u>Condicionalidad</u>		<u>Calculado(4)</u>	<u>FEADER(EJE2)</u>	<u>MAGRAMA</u>	<u>CAPDER</u>	<u>Total</u>
0,00	0,00	0,00	0,00	Pago realizado		625,65	57,32	99,09	782,06
				A pagar		294,42	26,98	46,63	368,03
				TOTAL	1.150,09	920,07	84,30	145,72	1.150,09

RECINTOS

<u>REFERENCIA SIGPAC</u>	<u>CULTIVO S/R</u>	<u>CONV.</u>	<u>GRUPO PAGO</u>	<u>Declarada admisible</u>	<u>Conv. SIGPAC</u>	<u>Control C.(5)</u>	<u>Determinada</u>	<u>Certificada</u>
14-069-035-00038-001	101000 S	NO	OLIVAR EN PENDIENTE	0,09			0,09	0,09
14-069-035-00038-002	101000 S	NO	OLIVAR EN PENDIENTE	3,79			3,36	3,79

INCIDENCIA DESCRIPCIÓN

73106	Recinto declarado no comprometido
	Recinto:14-069-035-00038-008 Cultivo:101000 OLIVAR-SIN VARIEDAD Secano
	Recinto:14-069-035-00038-009 Cultivo:101000 OLIVAR-SIN VARIEDAD Secano
	Recinto:14-069-035-00038-011 Cultivo:101000 OLIVAR-SIN VARIEDAD Secano

<u>APELLIDOS Y NOMBRE / RAZÓN SOCIAL</u>	<u>NIF</u>	<u>EXPEDIENTE</u>	<u>ANUALIDAD DE PAGO</u>
MUÑOZ CARDADOR ELVIRA	75693211G	3019645	7ª

Resumen de superficies

<u>GRUPO DE PAGO</u>	<u>SUPERFICIE (Hectáreas)</u>				<u>% Sobredeclaración (1)</u>
	<u>Declarada admisible</u>	<u>Comprometida</u>	<u>Declarada Reducida(3)</u>	<u>Resuelta</u>	
OLIVAR EN PENDIENTE	11,10		11,07	11,07	0,00
TOTAL	11,10	11,13	11,07	11,07	

% PENALIZACIÓN**IMPORTE (Euros)**

<u>Admisibilidad (2)</u>	<u>Presentación tardía</u>	<u>Omisión declaración</u>	<u>Condicionalidad</u>		<u>Calculado(4)</u>	<u>FEADER(EJE2)</u>	<u>MAGRAMA</u>	<u>CAPDER</u>	<u>Total</u>
0,00	0,00	0,00	0,00	Pago realizado		2.007,52	183,94	317,94	2.509,40
				A pagar		944,72	86,56	149,62	1.180,90
				TOTAL	3.690,30	2.952,24	270,50	467,56	3.690,30

RECINTOS

<u>REFERENCIA SIGPAC</u>	<u>CULTIVO S/R</u>	<u>CONV.</u>	<u>GRUPO PAGO</u>	<u>Declarada admisible</u>	<u>Conv. SIGPAC</u>	<u>Control C.(5)</u>	<u>Determinada</u>	<u>Certificada</u>
14-054-042-00085-003	101000 S	NO	OLIVAR EN PENDIENTE	8,80			8,80	8,97
14-054-042-00113-008	101000 S	NO	OLIVAR EN PENDIENTE	0,09			0,09	0,09
14-054-042-00113-009	101000 S	NO	OLIVAR EN PENDIENTE	2,21			2,18	2,21



1. Reducciones previstas por sobredeclaración, artículo 16 del Reglamento (UE) nº 65/2011

2. Resolución de 3 de agosto de 2012 de la Dirección General de Fondos Agrarios (BOJA nº 159, 14 de agosto de 2012)

3. Superficie declarada admisible tras el ajuste con la conversión SIGPAC para el grupo de pago de herbáceos.

4. Menor valor entre la superficie declarada admisible tras el ajuste con la conversión SIGPAC y la comprometida admisible para el resto de grupos de pago

5. Se calcula sobre la superficie declarada reducida

6. Superficie de cultivo válido para la ayuda determinada en campo para el grupo de pago de herbáceos.

7. Superficie de cultivo válido para la ayuda determinada en campo tras el ajuste con la superficie comprometida admisible para el resto de grupos de pago

* Ayuda cofinanciada a través del Plan de Reestructuración del Tabaco de Andalucía contemplado en el Programa de Desarrollo Rural de Andalucía (2007-2013)

<u>APELLIDOS Y NOMBRE / RAZÓN SOCIAL</u>	<u>NIF</u>	<u>EXPEDIENTE</u>	<u>ANUALIDAD DE PAGO</u>
MUÑOZ CARDADOR MARIA DEL CARMEN	75697852E	3032706	7ª

Resumen de superficies

<u>GRUPO DE PAGO</u>	<u>SUPERFICIE (Hectáreas)</u>				<u>% Sobredeclaración (1)</u>
	<u>Declarada admisible</u>	<u>Comprometida</u>	<u>Declarada Reducida(3)</u>	<u>Resuelta</u>	
OLIVAR EN PENDIENTE	3,65		3,64	3,64	0,00
TOTAL	3,65	3,67	3,64	3,64	

% PENALIZACIÓN**IMPORTE (Euros)**

<u>Admisibilidad (2)</u>	<u>Presentación tardía</u>	<u>Omisión declaración</u>	<u>Condicionalidad</u>		<u>Calculado(4)</u>	<u>FEADER(EJE2)</u>	<u>MAGRAMA</u>	<u>CAPDER</u>	<u>Total</u>
0,00	0,00	0,00	0,00	Pago realizado		660,10	60,48	104,55	825,13
				A pagar		310,64	28,46	49,20	388,30
				TOTAL	1.213,43	970,74	88,94	153,75	1.213,43

RECINTOS

<u>REFERENCIA SIGPAC</u>	<u>CULTIVO</u>	<u>S/R</u>	<u>CONV.</u>	<u>GRUPO PAGO</u>	<u>Declarada admisible</u>	<u>Conv. SIGPAC</u>	<u>Control C.(5)</u>	<u>Determinada</u>	<u>Certificada</u>
14-054-054-00146-003	101000	S	NO	OLIVAR EN PENDIENTE	1,90			1,90	1,90
14-054-054-00182-001	101000	S	NO	OLIVAR EN PENDIENTE	1,75			1,74	1,75

<u>APELLIDOS Y NOMBRE / RAZÓN SOCIAL</u>	<u>NIF</u>	<u>EXPEDIENTE</u>	<u>ANUALIDAD DE PAGO</u>
MUÑOZ GOMEZ ANGEL	30980506N	3046969	7ª

Resumen de superficies

<u>GRUPO DE PAGO</u>	<u>SUPERFICIE (Hectáreas)</u>				<u>% Sobredeclaración (1)</u>
	<u>Declarada admisible</u>	<u>Comprometida</u>	<u>Declarada Reducida(3)</u>	<u>Resuelta</u>	
OLIVAR EN PENDIENTE	10,44		8,90	8,90	0,00
OLIVAR	5,35		5,33	5,33	0,00
TOTAL	15,79	14,23	14,23	14,23	

% PENALIZACIÓN**IMPORTE (Euros)**

<u>Admisibilidad (2)</u>	<u>Presentación tardía</u>	<u>Omisión declaración</u>	<u>Condicionalidad</u>		<u>Calculado(4)</u>	<u>FEADER(EJE2)</u>	<u>MAGRAMA</u>	<u>CAPDER</u>	<u>Total</u>
0,00	0,00	0,00	0,00	Pago realizado		2.319,36	212,51	367,33	2.899,20
				A pagar		1.091,46	100,01	172,86	1.364,33
				TOTAL	4.263,53	3.410,82	312,52	540,19	4.263,53

RECINTOS

<u>REFERENCIA SIGPAC</u>	<u>CULTIVO</u>	<u>S/R</u>	<u>CONV.</u>	<u>GRUPO PAGO</u>	<u>Declarada admisible</u>	<u>Conv. SIGPAC</u>	<u>Control C.(5)</u>	<u>Determinada</u>	<u>Certificada</u>
14-003-003-00029-002	101000	S	NO	OLIVAR	5,35			5,33	5,35
14-054-055-00100-001	101000	S	NO	OLIVAR EN PENDIENTE	1,64			1,22	1,64
14-054-055-00103-001	101000	S	NO	OLIVAR EN PENDIENTE	2,45			2,30	2,45
14-054-055-00104-001	101000	S	NO	OLIVAR EN PENDIENTE	2,23			2,03	2,23
14-054-055-00105-002	101000	S	NO	OLIVAR EN PENDIENTE	4,12			3,35	4,12



1. Reducciones previstas por sobredeclaración, artículo 16 del Reglamento (UE) nº 65/2011

2. Resolución de 3 de agosto de 2012 de la Dirección General de Fondos Agrarios (BOJA nº 159, 14 de agosto de 2012)

3. Superficie declarada admisible tras el ajuste con la conversión SIGPAC para el grupo de pago de herbáceos.

Menor valor entre la superficie declarada admisible tras el ajuste con la conversión SIGPAC y la comprometida admisible para el resto de grupos de pago

4. Se calcula sobre la superficie declarada reducida

5. Superficie de cultivo válido para la ayuda determinada en campo para el grupo de pago de herbáceos.

Superficie de cultivo válido para la ayuda determinada en campo tras el ajuste con la superficie comprometida admisible para el resto de grupos de pago

* Ayuda cofinanciada a través del Plan de Reestructuración del Tabaco de Andalucía contemplado en el Programa de Desarrollo Rural de Andalucía (2007-2013)

<u>APELLIDOS Y NOMBRE / RAZÓN SOCIAL</u>	<u>NIF</u>	<u>EXPEDIENTE</u>	<u>ANUALIDAD DE PAGO</u>
MUÑOZ MATARREDONA FERNANDO	30512980F	3015024	6ª

Resumen de superficies

<u>GRUPO DE PAGO</u>	<u>SUPERFICIE (Hectáreas)</u>				<u>% Sobredeclaración (1)</u>
	<u>Declarada admisible</u>	<u>Comprometida</u>	<u>Declarada Reducida(3)</u>	<u>Resuelta</u>	
OLIVAR EN PENDIENTE	38,00		37,97	37,97	0,00
FRUTALES DE SECANO	21,77		21,74	21,74	0,00
TOTAL	59,77	59,71	59,71	59,71	

% PENALIZACIÓN**IMPORTE (Euros)**

<u>Admisibilidad (2)</u>	<u>Presentación tardía</u>	<u>Omisión declaración</u>	<u>Condicionalidad</u>		<u>Calculado(4)</u>	<u>FEADER(EJE2)</u>	<u>MAGRAMA</u>	<u>CAPDER</u>	<u>Total</u>
0,00	0,00	0,00	0,00	Pago realizado		8.196,04	750,96	1.298,05	10.245,05
				A pagar		3.856,96	353,39	610,85	4.821,20
				TOTAL	15.066,25	12.053,00	1.104,35	1.908,90	15.066,25

RECINTOS

<u>REFERENCIA SIGPAC</u>	<u>CULTIVO</u>	<u>S/R</u>	<u>CONV.</u>	<u>GRUPO PAGO</u>	<u>Declarada admisible</u>	<u>SUPERFICIE (Hectáreas)</u>		
						<u>Conv. SIGPAC</u>	<u>Control C.(5)</u>	<u>Determinada Certificada</u>
14-071-009-00212-003	104000	S	NO	FRUTALES DE SECANO	1,32		1,32	1,32
14-071-009-00212-005	104000	S	NO	FRUTALES DE SECANO	5,43		5,43	5,43
14-071-009-00212-016	101000	S	NO	OLIVAR EN PENDIENTE	5,54		5,54	5,54
14-071-009-00212-030	101000	S	NO	OLIVAR EN PENDIENTE	15,15		15,15	15,27
14-071-009-00212-031	101000	S	NO	OLIVAR EN PENDIENTE	16,52		16,49	16,52
14-071-009-00212-039	104000	S	NO	FRUTALES DE SECANO	15,02		14,99	15,02
14-071-009-00220-001	101000	S	NO	OLIVAR EN PENDIENTE	0,32		0,32	0,33
14-071-009-00222-001	101000	S	NO	OLIVAR EN PENDIENTE	0,47		0,47	0,50



1. Reducciones previstas por sobredeclaración, artículo 16 del Reglamento (UE) nº 65/2011

2. Resolución de 3 de agosto de 2012 de la Dirección General de Fondos Agrarios (BOJA nº 159, 14 de agosto de 2012)

3. Superficie declarada admisible tras el ajuste con la conversión SIGPAC para el grupo de pago de herbáceos.

Menor valor entre la superficie declarada admisible tras el ajuste con la conversión SIGPAC y la comprometida admisible para el resto de grupos de pago

4. Se calcula sobre la superficie declarada reducida

5. Superficie de cultivo válido para la ayuda determinada en campo para el grupo de pago de herbáceos.

Superficie de cultivo válido para la ayuda determinada en campo tras el ajuste con la superficie comprometida admisible para el resto de grupos de pago

* Ayuda cofinanciada a través del Plan de Reestructuración del Tabaco de Andalucía contemplado en el Programa de Desarrollo Rural de Andalucía (2007-2013)

<u>APELLIDOS Y NOMBRE / RAZÓN SOCIAL</u>	<u>NIF</u>	<u>EXPEDIENTE</u>	<u>ANUALIDAD DE PAGO</u>
MUÑOZ MUÑOZ JULIA	75705608G	3002301	4ª

Resumen de superficies

<u>GRUPO DE PAGO</u>	<u>SUPERFICIE (Hectáreas)</u>			<u>% Sobredeclaración (1)</u>
	<u>Declarada admisible</u>	<u>Declarada Reducida(3)</u>	<u>Resuelta</u>	
HERBACEOS	65,66	63,99	63,99	0,00
TOTAL	65,66	63,99	63,99	

% PENALIZACIÓN**IMPORTE (Euros)**

<u>Admisibilidad (2)</u>	<u>Presentación tardía</u>	<u>Omisión declaración</u>	<u>Condicionalidad</u>		<u>Calculado(4)</u>	<u>FEADER(EJE2)</u>	<u>MAGRAMA</u>	<u>CAPDER</u>	<u>Total</u>
0,00	0,00	0,00	0,00	Pago realizado		5.755,23	527,33	911,48	7.194,04
				A pagar		2.708,34	248,15	428,94	3.385,43
				TOTAL	10.579,47	8.463,57	775,48	1.340,42	10.579,47

RECINTOS

<u>REFERENCIA SIGPAC</u>	<u>CULTIVO</u>	<u>S/R</u>	<u>CONV.</u>	<u>GRUPO PAGO</u>	<u>Declarada admisible</u>	<u>SUPERFICIE (Hectáreas)</u>		
					<u>Conv. SIGPAC</u>	<u>Control C.(5)</u>	<u>Determinada</u>	<u>Certificada</u>
14-035-031-00281-001	12000	S	NO	HERBACEOS	1,80		1,80	1,80
14-035-031-00330-001	12000	S	NO	HERBACEOS	0,98		0,98	0,98
14-035-032-00102-001	12000	S	NO	HERBACEOS	0,70		0,70	0,70
14-035-032-00103-001	12000	S	NO	HERBACEOS	1,06		1,06	1,06
14-035-035-00010-002	12000	S	NO	HERBACEOS	32,31		32,00	32,31
14-035-035-00099-001	12000	S	NO	HERBACEOS	15,88		15,00	15,88
14-035-054-00029-001	12000	S	NO	HERBACEOS	1,80		1,80	1,80
14-035-054-00030-001	12000	S	NO	HERBACEOS	0,01		0,01	0,01
14-035-054-00031-001	12000	S	NO	HERBACEOS	1,16		1,16	1,16
14-035-054-00032-001	12000	S	NO	HERBACEOS	2,54		2,54	2,54
14-035-054-00033-001	12000	S	NO	HERBACEOS	3,65		3,65	3,65
14-035-054-00034-001	12000	S	NO	HERBACEOS	0,89		0,89	0,89
14-035-054-00035-001	12000	S	NO	HERBACEOS	2,42		2,40	2,42

INCIDENCIA DESCRIPCIÓN

- 73103 El recinto declarado no cumple con las normas de producción ecológica (compromiso anexo 1, Orden 24 marzo 2011)
 Recinto:14-035-032-00010-002 Cultivo:12000 TRANQUILLÓN-SIN VARIEDAD Secano
- 73106 Recinto declarado no comprometido
 Recinto:14-035-032-00010-002 Cultivo:12000 TRANQUILLÓN-SIN VARIEDAD Secano



1. Reducciones previstas por sobredeclaración, artículo 16 del Reglamento (UE) nº 65/2011

2. Resolución de 3 de agosto de 2012 de la Dirección General de Fondos Agrarios (BOJA nº 159, 14 de agosto de 2012)

3. Superficie declarada admisible tras el ajuste con la conversión SIGPAC para el grupo de pago de herbáceos.

4. Menor valor entre la superficie declarada admisible tras el ajuste con la conversión SIGPAC y la comprometida admisible para el resto de grupos de pago

5. Se calcula sobre la superficie declarada reducida

6. Superficie de cultivo válido para la ayuda determinada en campo para el grupo de pago de herbáceos.

7. Superficie de cultivo válido para la ayuda determinada en campo tras el ajuste con la superficie comprometida admisible para el resto de grupos de pago

* Ayuda cofinanciada a través del Plan de Reestructuración del Tabaco de Andalucía contemplado en el Programa de Desarrollo Rural de Andalucía (2007-2013)

<u>APELLIDOS Y NOMBRE / RAZÓN SOCIAL</u>	<u>NIF</u>	<u>EXPEDIENTE</u>	<u>ANUALIDAD DE PAGO</u>
MUÑOZ RUIZ ROSALIA Y HNA. S.C.P.	J14117741	3038564	7ª

Resumen de superficies

<u>GRUPO DE PAGO</u>	<u>SUPERFICIE (Hectáreas)</u>				<u>% Sobredeclaración (1)</u>
	<u>Declarada admisible</u>	<u>Comprometida</u>	<u>Declarada Reducida(3)</u>	<u>Resuelta</u>	
OLIVAR EN PENDIENTE	59,59		56,78	56,78	0,00
TOTAL	59,59	56,78	56,78	56,78	

% PENALIZACIÓN**IMPORTE (Euros)**

<u>Admisibilidad (2)</u>	<u>Presentación tardía</u>	<u>Omisión declaración</u>	<u>Condicionalidad</u>		<u>Calculado(4)</u>	<u>FEADER(EJE2)</u>	<u>MAGRAMA</u>	<u>CAPDER</u>	<u>Total</u>
0,00	0,00	0,00	0,00	Pago realizado		9.805,12	898,40	1.552,87	12.256,39
				A pagar		4.614,18	422,77	730,77	5.767,72
				TOTAL	18.024,11	14.419,30	1.321,17	2.283,64	18.024,11

RECINTOS

<u>REFERENCIA SIGPAC</u>	<u>CULTIVO S/R</u>	<u>CONV.</u>	<u>GRUPO PAGO</u>	<u>Declarada admisible</u>	<u>SUPERFICIE (Hectáreas)</u>		
				<u>Conv. SIGPAC</u>	<u>Control C.(5)</u>	<u>Determinada</u>	<u>Certificada</u>
14-003-037-00002-003	101000	S	NO OLIVAR EN PENDIENTE	46,28		43,72	46,28
14-003-037-00010-003	101000	S	NO OLIVAR EN PENDIENTE	5,81		5,74	5,81
14-003-037-00054-002	101000	S	NO OLIVAR EN PENDIENTE	2,30		2,15	2,30
14-003-037-00055-002	101000	S	NO OLIVAR EN PENDIENTE	5,20		5,18	5,20

<u>APELLIDOS Y NOMBRE / RAZÓN SOCIAL</u>	<u>NIF</u>	<u>EXPEDIENTE</u>	<u>ANUALIDAD DE PAGO</u>
MURILLO FERNANDEZ ARGIMIRO	75687535D	3019500	6ª

Resumen de superficies

<u>GRUPO DE PAGO</u>	<u>SUPERFICIE (Hectáreas)</u>				<u>% Sobredeclaración (1)</u>
	<u>Declarada admisible</u>	<u>Comprometida</u>	<u>Declarada Reducida(3)</u>	<u>Resuelta</u>	
OLIVAR	5,83		5,66	5,66	0,00
TOTAL	5,83	5,66	5,66	5,66	

% PENALIZACIÓN**IMPORTE (Euros)**

<u>Admisibilidad (2)</u>	<u>Presentación tardía</u>	<u>Omisión declaración</u>	<u>Condicionalidad</u>		<u>Calculado(4)</u>	<u>FEADER(EJE2)</u>	<u>MAGRAMA</u>	<u>CAPDER</u>	<u>Total</u>
0,00	0,00	0,00	0,00	Pago realizado		749,04	68,63	118,63	936,30
				A pagar		352,49	32,30	55,82	440,61
				TOTAL	1.376,91	1.101,53	100,93	174,45	1.376,91

RECINTOS

<u>REFERENCIA SIGPAC</u>	<u>CULTIVO S/R</u>	<u>CONV.</u>	<u>GRUPO PAGO</u>	<u>Declarada admisible</u>	<u>SUPERFICIE (Hectáreas)</u>		
				<u>Conv. SIGPAC</u>	<u>Control C.(5)</u>	<u>Determinada</u>	<u>Certificada</u>
14-035-025-00184-001	101000	S	NO OLIVAR	5,43		5,26	5,43
14-035-025-00185-002	101000	S	NO OLIVAR	0,40		0,40	0,40



1. Reducciones previstas por sobredeclaración, artículo 16 del Reglamento (UE) nº 65/2011

2. Resolución de 3 de agosto de 2012 de la Dirección General de Fondos Agrarios (BOJA nº 159, 14 de agosto de 2012)

3. Superficie declarada admisible tras el ajuste con la conversión SIGPAC para el grupo de pago de herbáceos.

4. Menor valor entre la superficie declarada admisible tras el ajuste con la conversión SIGPAC y la comprometida admisible para el resto de grupos de pago

5. Se calcula sobre la superficie declarada reducida

6. Superficie de cultivo válido para la ayuda determinada en campo para el grupo de pago de herbáceos.

7. Superficie de cultivo válido para la ayuda determinada en campo tras el ajuste con la superficie comprometida admisible para el resto de grupos de pago

* Ayuda cofinanciada a través del Plan de Reestructuración del Tabaco de Andalucía contemplado en el Programa de Desarrollo Rural de Andalucía (2007-2013)

<u>APELLIDOS Y NOMBRE / RAZÓN SOCIAL</u>	<u>NIF</u>	<u>EXPEDIENTE</u>	<u>ANUALIDAD DE PAGO</u>
MURILLO MORENO PEDRO	30134280W	3019373	7ª

Resumen de superficies

<u>GRUPO DE PAGO</u>	<u>SUPERFICIE (Hectáreas)</u>				<u>% Sobredeclaración (1)</u>
	<u>Declarada admisible</u>	<u>Comprometida</u>	<u>Declarada Reducida(3)</u>	<u>Resuelta</u>	
OLIVAR	5,56		5,51	5,51	0,00
OLIVAR EN PENDIENTE	0,17		0,16	0,16	0,00
TOTAL	5,73	5,67	5,67	5,67	

% PENALIZACIÓN**IMPORTE (Euros)**

<u>Admisibilidad (2)</u>	<u>Presentación tardía</u>	<u>Omisión declaración</u>	<u>Condicionalidad</u>		<u>Calculado(4)</u>	<u>FEADER(EJE2)</u>	<u>MAGRAMA</u>	<u>CAPDER</u>	<u>Total</u>
0,00	0,00	0,00	0,00	Pago realizado		758,21	69,47	120,08	947,76
				A pagar		356,80	32,69	56,51	446,00
				TOTAL	1.393,76	1.115,01	102,16	176,59	1.393,76

RECINTOS

<u>REFERENCIA SIGPAC</u>	<u>CULTIVO</u>	<u>S/R</u>	<u>CONV.</u>	<u>GRUPO PAGO</u>	<u>Declarada admisible</u>	<u>SUPERFICIE (Hectáreas)</u>	<u>Conv. SIGPAC</u>	<u>Control C.(5)</u>	<u>Determinada</u>	<u>Certificada</u>
14-035-017-00128-001	101000	S	NO	OLIVAR	0,69				0,69	0,71
14-035-017-00128-004	101000	S	NO	OLIVAR EN PENDIENTE	0,17				0,16	0,17
14-035-017-00134-001	101000	S	NO	OLIVAR	2,32				2,32	2,32
14-035-017-00134-003	101000	S	NO	OLIVAR	2,00				2,00	2,01
14-035-047-00249-001	101000	S	NO	OLIVAR	0,40				0,35	0,40
14-035-047-00252-001	101000	S	NO	OLIVAR	0,15				0,15	0,15

<u>APELLIDOS Y NOMBRE / RAZÓN SOCIAL</u>	<u>NIF</u>	<u>EXPEDIENTE</u>	<u>ANUALIDAD DE PAGO</u>
MURILLO VAZQUEZ AURELIO	53269270M	3026785	6ª

Resumen de superficies

<u>GRUPO DE PAGO</u>	<u>SUPERFICIE (Hectáreas)</u>				<u>% Sobredeclaración (1)</u>
	<u>Declarada admisible</u>	<u>Comprometida</u>	<u>Declarada Reducida(3)</u>	<u>Resuelta</u>	
HERBACEOS	15,05		15,05	15,05	0,00
TOTAL	15,05		15,05	15,05	

% PENALIZACIÓN**IMPORTE (Euros)**

<u>Admisibilidad (2)</u>	<u>Presentación tardía</u>	<u>Omisión declaración</u>	<u>Condicionalidad</u>		<u>Calculado(4)</u>	<u>FEADER(EJE2)</u>	<u>MAGRAMA</u>	<u>CAPDER</u>	<u>Total</u>
0,00	0,00	0,00	0,00	Pago realizado		1.353,59	124,03	214,37	1.691,99
				A pagar		636,98	58,36	100,89	796,23
				TOTAL	2.488,22	1.990,57	182,39	315,26	2.488,22

RECINTOS

<u>REFERENCIA SIGPAC</u>	<u>CULTIVO</u>	<u>S/R</u>	<u>CONV.</u>	<u>GRUPO PAGO</u>	<u>Declarada admisible</u>	<u>SUPERFICIE (Hectáreas)</u>	<u>Conv. SIGPAC</u>	<u>Control C.(5)</u>	<u>Determinada</u>	<u>Certificada</u>
14-035-003-00001-010	12000	S	NO	HERBACEOS	15,05		50,05		15,05	15,05



1. Reducciones previstas por sobredeclaración, artículo 16 del Reglamento (UE) nº 65/2011

2. Resolución de 3 de agosto de 2012 de la Dirección General de Fondos Agrarios (BOJA nº 159, 14 de agosto de 2012)

3. Superficie declarada admisible tras el ajuste con la conversión SIGPAC para el grupo de pago de herbáceos.

4. Menor valor entre la superficie declarada admisible tras el ajuste con la conversión SIGPAC y la comprometida admisible para el resto de grupos de pago

5. Se calcula sobre la superficie declarada reducida

6. Superficie de cultivo válido para la ayuda determinada en campo para el grupo de pago de herbáceos.

7. Superficie de cultivo válido para la ayuda determinada en campo tras el ajuste con la superficie comprometida admisible para el resto de grupos de pago

* Ayuda cofinanciada a través del Plan de Reestructuración del Tabaco de Andalucía contemplado en el Programa de Desarrollo Rural de Andalucía (2007-2013)

<u>APELLIDOS Y NOMBRE / RAZÓN SOCIAL</u>	<u>NIF</u>	<u>EXPEDIENTE</u>	<u>ANUALIDAD DE PAGO</u>
NATERA HERRERO ANTONIO	22464533L	3043934	7ª

Resumen de superficies

<u>GRUPO DE PAGO</u>	<u>SUPERFICIE (Hectáreas)</u>				<u>% Sobredeclaración (1)</u>
	<u>Declarada admisible</u>	<u>Comprometida</u>	<u>Declarada Reducida(3)</u>	<u>Resuelta</u>	
OLIVAR EN PENDIENTE	14,55		13,24	13,24	0,00
TOTAL	14,55	13,24	13,24	13,24	

% PENALIZACIÓN**IMPORTE (Euros)**

<u>Admisibilidad (2)</u>	<u>Presentación tardía</u>	<u>Omisión declaración</u>	<u>Condicionalidad</u>		<u>Calculado(4)</u>	<u>FEADER(EJE2)</u>	<u>MAGRAMA</u>	<u>CAPDER</u>	<u>Total</u>
0,00	0,00	0,00	0,00	Pago realizado		2.401,05	219,99	380,27	3.001,31
				A pagar		1.129,90	103,53	178,95	1.412,38
				TOTAL	4.413,69	3.530,95	323,52	559,22	4.413,69

RECINTOS

<u>REFERENCIA SIGPAC</u>	<u>CULTIVO S/R</u>	<u>CONV.</u>	<u>GRUPO PAGO</u>	<u>SUPERFICIE (Hectáreas)</u>				
				<u>Declarada admisible</u>	<u>Conv. SIGPAC</u>	<u>Control C.(5)</u>	<u>Determinada Certificada</u>	
14-054-038-00032-001	101000 S	NO	OLIVAR EN PENDIENTE	2,36			2,20	2,36
14-054-038-00035-001	101000 S	NO	OLIVAR EN PENDIENTE	7,72			7,44	7,72
14-054-038-00036-001	101000 S	NO	OLIVAR EN PENDIENTE	2,47			2,40	2,47
14-054-038-00038-003	101000 S	NO	OLIVAR EN PENDIENTE	2,00	1,20		1,20	2,00

<u>APELLIDOS Y NOMBRE / RAZÓN SOCIAL</u>	<u>NIF</u>	<u>EXPEDIENTE</u>	<u>ANUALIDAD DE PAGO</u>
NATERA SOTO CLAUDIA	30937655X	3045262	7ª

Resumen de superficies

<u>GRUPO DE PAGO</u>	<u>SUPERFICIE (Hectáreas)</u>				<u>% Sobredeclaración (1)</u>
	<u>Declarada admisible</u>	<u>Comprometida</u>	<u>Declarada Reducida(3)</u>	<u>Resuelta</u>	
OLIVAR EN PENDIENTE	31,65		30,20	30,20	0,00
TOTAL	31,65	30,20	30,20	30,20	

% PENALIZACIÓN**IMPORTE (Euros)**

<u>Admisibilidad (2)</u>	<u>Presentación tardía</u>	<u>Omisión declaración</u>	<u>Condicionalidad</u>		<u>Calculado(4)</u>	<u>FEADER(EJE2)</u>	<u>MAGRAMA</u>	<u>CAPDER</u>	<u>Total</u>
0,00	0,00	0,00	0,00	Pago realizado		5.476,71	501,81	867,36	6.845,88
				A pagar		2.577,27	236,14	408,18	3.221,59
				TOTAL	10.067,47	8.053,98	737,95	1.275,54	10.067,47

RECINTOS

<u>REFERENCIA SIGPAC</u>	<u>CULTIVO S/R</u>	<u>CONV.</u>	<u>GRUPO PAGO</u>	<u>SUPERFICIE (Hectáreas)</u>				
				<u>Declarada admisible</u>	<u>Conv. SIGPAC</u>	<u>Control C.(5)</u>	<u>Determinada Certificada</u>	
14-005-001-00026-025	101000 S	NO	OLIVAR EN PENDIENTE	31,65			30,20	31,65



1. Reducciones previstas por sobredeclaración, artículo 16 del Reglamento (UE) nº 65/2011

2. Resolución de 3 de agosto de 2012 de la Dirección General de Fondos Agrarios (BOJA nº 159, 14 de agosto de 2012)

3. Superficie declarada admisible tras el ajuste con la conversión SIGPAC para el grupo de pago de herbáceos.

4. Menor valor entre la superficie declarada admisible tras el ajuste con la conversión SIGPAC y la comprometida admisible para el resto de grupos de pago

5. Se calcula sobre la superficie declarada reducida

6. Superficie de cultivo válido para la ayuda determinada en campo para el grupo de pago de herbáceos.

7. Superficie de cultivo válido para la ayuda determinada en campo tras el ajuste con la superficie comprometida admisible para el resto de grupos de pago

* Ayuda cofinanciada a través del Plan de Reestructuración del Tabaco de Andalucía contemplado en el Programa de Desarrollo Rural de Andalucía (2007-2013)

<u>APELLIDOS Y NOMBRE / RAZÓN SOCIAL</u>	<u>NIF</u>	<u>EXPEDIENTE</u>	<u>ANUALIDAD DE PAGO</u>
NAVAJAS LOPEZ PABLO	30402818S	3001548	7ª

Resumen de superficies

<u>GRUPO DE PAGO</u>	<u>SUPERFICIE (Hectáreas)</u>				<u>% Sobredeclaración (1)</u>
	<u>Declarada admisible</u>	<u>Comprometida</u>	<u>Declarada Reducida(3)</u>	<u>Resuelta</u>	
OLIVAR EN PENDIENTE	17,33		16,31	16,31	0,00
TOTAL	17,33	16,31	16,31	16,31	

% PENALIZACIÓN**IMPORTE (Euros)**

<u>Admisibilidad (2)</u>	<u>Presentación tardía</u>	<u>Omisión declaración</u>	<u>Condicionalidad</u>		<u>Calculado(4)</u>	<u>FEADER(EJE2)</u>	<u>MAGRAMA</u>	<u>CAPDER</u>	<u>Total</u>
0,00	0,00	0,00	0,00	Pago realizado		2.957,78	271,01	468,44	3.697,23
				A pagar		1.391,90	127,53	220,44	1.739,87
				TOTAL	5.437,10	4.349,68	398,54	688,88	5.437,10

RECINTOS

<u>REFERENCIA SIGPAC</u>	<u>CULTIVO</u>	<u>S/R</u>	<u>CONV.</u>	<u>GRUPO PAGO</u>	<u>Declarada admisible</u>	<u>SUPERFICIE (Hectáreas)</u>		
					<u>Conv. SIGPAC</u>	<u>Control C.(5)</u>	<u>Determinada</u>	<u>Certificada</u>
14-071-008-00127-001	101000	S	NO	OLIVAR EN PENDIENTE	3,07		3,01	3,07
14-071-008-00130-003	101000	S	NO	OLIVAR EN PENDIENTE	1,72		1,64	1,72
14-071-008-00131-002	101000	S	NO	OLIVAR EN PENDIENTE	1,58		1,55	1,58
14-071-008-00133-011	101000	S	NO	OLIVAR EN PENDIENTE	2,56		2,36	2,56
14-071-008-00134-005	101000	S	NO	OLIVAR EN PENDIENTE	0,21		0,20	0,21
14-071-008-00134-006	101000	S	NO	OLIVAR EN PENDIENTE	0,69		0,62	0,69
14-071-008-00141-004	101000	S	NO	OLIVAR EN PENDIENTE	0,02		0,02	0,02
14-071-008-00141-005	101000	S	NO	OLIVAR EN PENDIENTE	3,66		3,44	3,66
14-071-008-00142-001	101000	S	NO	OLIVAR EN PENDIENTE	0,95		0,91	0,95
14-071-008-00143-001	101000	S	NO	OLIVAR EN PENDIENTE	2,28		1,99	2,28
14-071-008-00234-009	101000	S	NO	OLIVAR EN PENDIENTE	0,59		0,57	0,59

<u>APELLIDOS Y NOMBRE / RAZÓN SOCIAL</u>	<u>NIF</u>	<u>EXPEDIENTE</u>	<u>ANUALIDAD DE PAGO</u>
NAVARRO GONZALEZ TOMAS	30173735N	3013774	7ª

Resumen de superficies

<u>GRUPO DE PAGO</u>	<u>SUPERFICIE (Hectáreas)</u>				<u>% Sobredeclaración (1)</u>
	<u>Declarada admisible</u>	<u>Comprometida</u>	<u>Declarada Reducida(3)</u>	<u>Resuelta</u>	
OLIVAR EN PENDIENTE	7,00		6,99	6,99	0,00
TOTAL	7,00	6,99	6,99	6,99	

% PENALIZACIÓN**IMPORTE (Euros)**

<u>Admisibilidad (2)</u>	<u>Presentación tardía</u>	<u>Omisión declaración</u>	<u>Condicionalidad</u>		<u>Calculado(4)</u>	<u>FEADER(EJE2)</u>	<u>MAGRAMA</u>	<u>CAPDER</u>	<u>Total</u>
0,00	0,00	0,00	0,00	Pago realizado		1.267,62	116,14	200,77	1.584,53
				A pagar		596,53	54,66	94,47	745,66
				TOTAL	2.330,19	1.864,15	170,80	295,24	2.330,19

RECINTOS

<u>REFERENCIA SIGPAC</u>	<u>CULTIVO</u>	<u>S/R</u>	<u>CONV.</u>	<u>GRUPO PAGO</u>	<u>Declarada admisible</u>	<u>SUPERFICIE (Hectáreas)</u>		
					<u>Conv. SIGPAC</u>	<u>Control C.(5)</u>	<u>Determinada</u>	<u>Certificada</u>
14-069-045-00090-003	101000	S	NO	OLIVAR EN PENDIENTE	0,07		0,07	0,07
14-069-045-00091-002	101000	S	NO	OLIVAR EN PENDIENTE	6,93		6,93	7,49

1. Reducciones previstas por sobredeclaración, artículo 16 del Reglamento (UE) nº 65/2011

2. Resolución de 3 de agosto de 2012 de la Dirección General de Fondos Agrarios (BOJA nº 159, 14 de agosto de 2012)

3. Superficie declarada admisible tras el ajuste con la conversión SIGPAC para el grupo de pago de herbáceos.

4. Menor valor entre la superficie declarada admisible tras el ajuste con la conversión SIGPAC y la comprometida admisible para el resto de grupos de pago

5. Se calcula sobre la superficie declarada reducida

6. Superficie de cultivo válido para la ayuda determinada en campo para el grupo de pago de herbáceos.

7. Superficie de cultivo válido para la ayuda determinada en campo tras el ajuste con la superficie comprometida admisible para el resto de grupos de pago

* Ayuda cofinanciada a través del Plan de Reestructuración del Tabaco de Andalucía contemplado en el Programa de Desarrollo Rural de Andalucía (2007-2013)

<u>APELLIDOS Y NOMBRE / RAZÓN SOCIAL</u>	<u>NIF</u>	<u>EXPEDIENTE</u>	<u>ANUALIDAD DE PAGO</u>
NEVADO INFANTE RAFAELA	75657247N	3047085	7ª

Resumen de superficies

<u>GRUPO DE PAGO</u>	<u>SUPERFICIE (Hectáreas)</u>				<u>% Sobredeclaración (1)</u>
	<u>Declarada admisible</u>	<u>Comprometida</u>	<u>Declarada Reducida(3)</u>	<u>Resuelta</u>	
OLIVAR EN PENDIENTE	9,09		8,97	8,97	0,00
TOTAL	9,09	8,97	8,97	8,97	

% PENALIZACIÓN**IMPORTE (Euros)**

<u>Admisibilidad (2)</u>	<u>Presentación tardía</u>	<u>Omisión declaración</u>	<u>Condicionalidad</u>		<u>Calculado(4)</u>	<u>FEADER(EJE2)</u>	<u>MAGRAMA</u>	<u>CAPDER</u>	<u>Total</u>
0,00	0,00	0,00	0,00	Pago realizado		1.626,69	149,04	257,63	2.033,36
				A pagar		765,50	70,14	121,24	956,88
				TOTAL	2.990,24	2.392,19	219,18	378,87	2.990,24

RECINTOS

<u>REFERENCIA SIGPAC</u>	<u>CULTIVO</u>	<u>S/R</u>	<u>CONV.</u>	<u>GRUPO PAGO</u>	<u>Declarada admisible</u>	<u>SUPERFICIE (Hectáreas)</u>	<u>Conv. SIGPAC</u>	<u>Control C.(5)</u>	<u>Determinada</u>	<u>Certificada</u>
14-026-010-00033-003	101000	S	NO	OLIVAR EN PENDIENTE	9,09			9,09		9,39

<u>APELLIDOS Y NOMBRE / RAZÓN SOCIAL</u>	<u>NIF</u>	<u>EXPEDIENTE</u>	<u>ANUALIDAD DE PAGO</u>
OLIVAR JAV C.B.	E14811889	3007051	4ª

Resumen de superficies

<u>GRUPO DE PAGO</u>	<u>SUPERFICIE (Hectáreas)</u>				<u>% Sobredeclaración (1)</u>
	<u>Declarada admisible</u>	<u>Comprometida</u>	<u>Declarada Reducida(3)</u>	<u>Resuelta</u>	
OLIVAR EN PENDIENTE	16,52		16,52	16,52	0,00
TOTAL	16,52	16,52	16,52	16,52	

% PENALIZACIÓN**IMPORTE (Euros)**

<u>Admisibilidad (2)</u>	<u>Presentación tardía</u>	<u>Omisión declaración</u>	<u>Condicionalidad</u>		<u>Calculado(4)</u>	<u>FEADER(EJE2)</u>	<u>MAGRAMA</u>	<u>CAPDER</u>	<u>Total</u>
0,00	0,00	0,00	0,00	Pago realizado		2.246,90	205,87	355,85	2.808,62
				A pagar		2.158,79	197,80	341,90	2.698,49
				TOTAL	5.507,11	4.405,69	403,67	697,75	5.507,11

RECINTOS

<u>REFERENCIA SIGPAC</u>	<u>CULTIVO</u>	<u>S/R</u>	<u>CONV.</u>	<u>GRUPO PAGO</u>	<u>Declarada admisible</u>	<u>SUPERFICIE (Hectáreas)</u>	<u>Conv. SIGPAC</u>	<u>Control C.(5)</u>	<u>Determinada</u>	<u>Certificada</u>
14-054-037-00020-002	101000	S	NO	OLIVAR EN PENDIENTE	3,40			3,40		3,40
14-054-037-00021-001	101000	S	NO	OLIVAR EN PENDIENTE	2,42			2,42		2,42
14-054-037-00021-002	101000	S	NO	OLIVAR EN PENDIENTE	0,02			0,02		0,02
14-054-037-00022-001	101000	S	NO	OLIVAR EN PENDIENTE	0,09			0,09		0,09
14-054-038-00034-004	101000	S	NO	OLIVAR EN PENDIENTE	0,19			0,19		0,19
14-054-038-00037-004	101000	S	NO	OLIVAR EN PENDIENTE	10,40	10,40		10,40		10,40



1. Reducciones previstas por sobredeclaración, artículo 16 del Reglamento (UE) nº 65/2011

2. Resolución de 3 de agosto de 2012 de la Dirección General de Fondos Agrarios (BOJA nº 159, 14 de agosto de 2012)

3. Superficie declarada admisible tras el ajuste con la conversión SIGPAC para el grupo de pago de herbáceos.

4. Menor valor entre la superficie declarada admisible tras el ajuste con la conversión SIGPAC y la comprometida admisible para el resto de grupos de pago

5. Se calcula sobre la superficie declarada reducida

6. Superficie de cultivo válido para la ayuda determinada en campo para el grupo de pago de herbáceos.

7. Superficie de cultivo válido para la ayuda determinada en campo tras el ajuste con la superficie comprometida admisible para el resto de grupos de pago

* Ayuda cofinanciada a través del Plan de Reestructuración del Tabaco de Andalucía contemplado en el Programa de Desarrollo Rural de Andalucía (2007-2013)

<u>APELLIDOS Y NOMBRE / RAZÓN SOCIAL</u>	<u>NIF</u>	<u>EXPEDIENTE</u>	<u>ANUALIDAD DE PAGO</u>
OLMO APARICIO JOSE MARIA	75697902A	3016065	7ª

Resumen de superficies

<u>GRUPO DE PAGO</u>	<u>SUPERFICIE (Hectáreas)</u>				<u>% Sobredeclaración (1)</u>
	<u>Declarada admisible</u>	<u>Comprometida</u>	<u>Declarada Reducida(3)</u>	<u>Resuelta</u>	
OLIVAR EN PENDIENTE	32,70		32,16	32,16	0,00
TOTAL	32,70	32,16	32,16	32,16	

% PENALIZACIÓN**IMPORTE (Euros)**

<u>Admisibilidad (2)</u>	<u>Presentación tardía</u>	<u>Omisión declaración</u>	<u>Condicionalidad</u>		<u>Calculado(4)</u>	<u>FEADER(EJE2)</u>	<u>MAGRAMA</u>	<u>CAPDER</u>	<u>Total</u>
0,00	0,00	0,00	0,00	Pago realizado		5.832,15	534,37	923,66	7.290,18
				A pagar		2.744,54	251,47	434,67	3.430,68
				TOTAL	10.720,86	8.576,69	785,84	1.358,33	10.720,86

RECINTOS

<u>REFERENCIA SIGPAC</u>	<u>CULTIVO S/R</u>	<u>CONV.</u>	<u>GRUPO PAGO</u>	<u>SUPERFICIE (Hectáreas)</u>			
				<u>Declarada admisible</u>	<u>Conv. SIGPAC</u>	<u>Control C.(5)</u>	<u>Determinada Certificada</u>
14-054-051-00017-002	101000 S	NO	OLIVAR EN PENDIENTE	5,25			5,25
14-054-051-00018-004	101000 S	NO	OLIVAR EN PENDIENTE	27,42	26,92		26,92
14-054-051-00018-006	101000 S	NO	OLIVAR EN PENDIENTE	0,03			0,03

<u>APELLIDOS Y NOMBRE / RAZÓN SOCIAL</u>	<u>NIF</u>	<u>EXPEDIENTE</u>	<u>ANUALIDAD DE PAGO</u>
OLMO CABALLERO FRANCISCO JAVIER	44371943K	3014802	4ª

Resumen de superficies

<u>GRUPO DE PAGO</u>	<u>SUPERFICIE (Hectáreas)</u>				<u>% Sobredeclaración (1)</u>
	<u>Declarada admisible</u>	<u>Comprometida</u>	<u>Declarada Reducida(3)</u>	<u>Resuelta</u>	
OLIVAR EN PENDIENTE	28,57		28,57	28,57	0,00
TOTAL	28,57	28,57	28,57	28,57	

% PENALIZACIÓN**IMPORTE (Euros)**

<u>Admisibilidad (2)</u>	<u>Presentación tardía</u>	<u>Omisión declaración</u>	<u>Condicionalidad</u>		<u>Calculado(4)</u>	<u>FEADER(EJE2)</u>	<u>MAGRAMA</u>	<u>CAPDER</u>	<u>Total</u>
0,00	0,00	0,00	0,00	Pago realizado		5.181,11	474,72	820,56	6.476,39
				A pagar		2.438,17	223,40	386,14	3.047,71
				TOTAL	9.524,10	7.619,28	698,12	1.206,70	9.524,10

RECINTOS

<u>REFERENCIA SIGPAC</u>	<u>CULTIVO S/R</u>	<u>CONV.</u>	<u>GRUPO PAGO</u>	<u>SUPERFICIE (Hectáreas)</u>			
				<u>Declarada admisible</u>	<u>Conv. SIGPAC</u>	<u>Control C.(5)</u>	<u>Determinada Certificada</u>
14-003-037-00033-002	101000 S	NO	OLIVAR EN PENDIENTE	28,57			28,57



1. Reducciones previstas por sobredeclaración, artículo 16 del Reglamento (UE) nº 65/2011

2. Resolución de 3 de agosto de 2012 de la Dirección General de Fondos Agrarios (BOJA nº 159, 14 de agosto de 2012)

3. Superficie declarada admisible tras el ajuste con la conversión SIGPAC para el grupo de pago de herbáceos.

4. Menor valor entre la superficie declarada admisible tras el ajuste con la conversión SIGPAC y la comprometida admisible para el resto de grupos de pago

5. Se calcula sobre la superficie declarada reducida

6. Superficie de cultivo válido para la ayuda determinada en campo para el grupo de pago de herbáceos.

7. Superficie de cultivo válido para la ayuda determinada en campo tras el ajuste con la superficie comprometida admisible para el resto de grupos de pago

* Ayuda cofinanciada a través del Plan de Reestructuración del Tabaco de Andalucía contemplado en el Programa de Desarrollo Rural de Andalucía (2007-2013)

<u>APELLIDOS Y NOMBRE / RAZÓN SOCIAL</u>	<u>NIF</u>	<u>EXPEDIENTE</u>	<u>ANUALIDAD DE PAGO</u>
OLMO DIAZ JUAN ANTONIO	75672842J	3043122	7ª

Resumen de superficies

<u>GRUPO DE PAGO</u>	<u>SUPERFICIE (Hectáreas)</u>				<u>% Sobredeclaración (1)</u>
	<u>Declarada admisible</u>	<u>Comprometida</u>	<u>Declarada Reducida(3)</u>	<u>Resuelta</u>	
OLIVAR EN PENDIENTE	3,17		2,53	2,53	0,00
TOTAL	3,17	2,53	2,53	2,53	

% PENALIZACIÓN**IMPORTE (Euros)**

<u>Admisibilidad (2)</u>	<u>Presentación tardía</u>	<u>Omisión declaración</u>	<u>Condicionalidad</u>		<u>Calculado(4)</u>	<u>FEADER(EJE2)</u>	<u>MAGRAMA</u>	<u>CAPDER</u>	<u>Total</u>
0,00	0,00	0,00	0,00	Pago realizado		458,81	42,04	72,66	573,51
				A pagar		215,91	19,78	34,20	269,89
				TOTAL	843,40	674,72	61,82	106,86	843,40

RECINTOS

<u>REFERENCIA SIGPAC</u>	<u>CULTIVO S/R</u>	<u>CONV.</u>	<u>GRUPO PAGO</u>	<u>SUPERFICIE (Hectáreas)</u>			
				<u>Declarada admisible</u>	<u>Conv. SIGPAC</u>	<u>Control C.(5)</u>	<u>Determinada Certificada</u>
14-043-022-00067-004	101000 S	NO	OLIVAR EN PENDIENTE	2,19		2,19	2,19
14-043-022-00067-016	101000 S	NO	OLIVAR EN PENDIENTE	0,98		0,98	0,98



1. Reducciones previstas por sobredeclaración, artículo 16 del Reglamento (UE) nº 65/2011

2. Resolución de 3 de agosto de 2012 de la Dirección General de Fondos Agrarios (BOJA nº 159, 14 de agosto de 2012)

3. Superficie declarada admisible tras el ajuste con la conversión SIGPAC para el grupo de pago de herbáceos.

Menor valor entre la superficie declarada admisible tras el ajuste con la conversión SIGPAC y la comprometida admisible para el resto de grupos de pago

4. Se calcula sobre la superficie declarada reducida

5. Superficie de cultivo válido para la ayuda determinada en campo para el grupo de pago de herbáceos.

Superficie de cultivo válido para la ayuda determinada en campo tras el ajuste con la superficie comprometida admisible para el resto de grupos de pago

* Ayuda cofinanciada a través del Plan de Reestructuración del Tabaco de Andalucía contemplado en el Programa de Desarrollo Rural de Andalucía (2007-2013)

<u>APELLIDOS Y NOMBRE / RAZÓN SOCIAL</u>	<u>NIF</u>	<u>EXPEDIENTE</u>	<u>ANUALIDAD DE PAGO</u>
OLMO ESCRIBANO AGUSTIN ENRIQUE	30450876A	3030712	6ª

Resumen de superficies

<u>GRUPO DE PAGO</u>	<u>SUPERFICIE (Hectáreas)</u>				<u>% Sobredeclaración (1)</u>
	<u>Declarada admisible</u>	<u>Comprometida</u>	<u>Declarada Reducida(3)</u>	<u>Resuelta</u>	
OLIVAR	0,36		0,36	0,36	0,00
OLIVAR EN PENDIENTE	25,88		25,66	25,66	0,00
TOTAL	26,24	26,25	26,02	26,02	

% PENALIZACIÓN**IMPORTE (Euros)**

<u>Admisibilidad (2)</u>	<u>Presentación tardía</u>	<u>Omisión declaración</u>	<u>Condicionalidad</u>	<u>Pago realizado</u>	<u>Calculado(4)</u>	<u>FEADER(EJE2)</u>	<u>MAGRAMA</u>	<u>CAPDER</u>	<u>Total</u>
0,00	0,00	0,00	0,00			4.701,02	430,73	744,53	5.876,28
				A pagar		2.212,25	202,70	350,36	2.765,31
				TOTAL	8.641,59	6.913,27	633,43	1.094,89	8.641,59

RECINTOS

<u>REFERENCIA SIGPAC</u>	<u>CULTIVO</u>	<u>S/R</u>	<u>CONV.</u>	<u>GRUPO PAGO</u>	<u>Declarada admisible</u>	<u>SUPERFICIE (Hectáreas)</u>			
					<u>Conv. SIGPAC</u>	<u>Control C.(5)</u>	<u>Determinada</u>	<u>Certificada</u>	
14-006-007-00035-010	101000	S	NO	OLIVAR	0,03			0,03	0,03
14-006-007-00035-012	101000	S	NO	OLIVAR	0,01			0,01	0,01
14-006-007-00035-014	101000	S	NO	OLIVAR	0,06			0,06	0,06
14-006-007-00035-016	101000	S	NO	OLIVAR EN PENDIENTE	0,07			0,07	0,07
14-006-007-00035-017	101000	S	NO	OLIVAR EN PENDIENTE	0,02			0,02	0,02
14-006-007-00035-018	101000	S	NO	OLIVAR EN PENDIENTE	2,43	2,43		2,43	2,45
14-006-007-00035-019	101000	S	NO	OLIVAR EN PENDIENTE	0,01		0,00	0,01	0,01
14-006-007-00035-023	101000	S	NO	OLIVAR EN PENDIENTE	0,22			0,22	0,22
14-006-007-00035-027	101000	S	NO	OLIVAR EN PENDIENTE	0,07			0,07	0,07
14-006-007-00035-028	101000	S	NO	OLIVAR	0,01			0,01	0,01
14-006-007-00035-031	101000	S	NO	OLIVAR EN PENDIENTE	0,02			0,02	0,02
14-006-007-00035-032	101000	S	NO	OLIVAR EN PENDIENTE	0,06			0,06	0,06
14-006-007-00035-033	101000	S	NO	OLIVAR EN PENDIENTE	0,05			0,05	0,05
14-006-007-00035-035	101000	S	NO	OLIVAR EN PENDIENTE	0,08			0,08	0,08
14-006-007-00035-036	101000	S	NO	OLIVAR	0,07			0,07	0,07
14-006-007-00035-038	101000	S	NO	OLIVAR EN PENDIENTE	0,05			0,05	0,05
14-006-007-00035-039	101000	S	NO	OLIVAR EN PENDIENTE	0,03			0,03	0,03
14-006-007-00035-059	101000	S	NO	OLIVAR	0,03			0,03	0,03
14-006-007-00035-060	101000	S	NO	OLIVAR EN PENDIENTE	0,04			0,04	0,04
14-006-007-00035-086	101000	S	NO	OLIVAR EN PENDIENTE	0,05			0,05	0,05
14-006-007-00035-087	101000	S	NO	OLIVAR EN PENDIENTE	0,04			0,04	0,04
14-006-007-00035-090	101000	S	NO	OLIVAR EN PENDIENTE	0,03			0,03	0,03
14-006-007-00035-092	101000	S	NO	OLIVAR	0,15			0,15	0,15
14-006-007-00035-093	101000	S	NO	OLIVAR EN PENDIENTE	0,03			0,03	0,03
14-006-007-00035-094	101000	S	NO	OLIVAR EN PENDIENTE	0,16			0,16	0,16
14-006-007-00035-095	101000	S	NO	OLIVAR EN PENDIENTE	0,07			0,07	0,07
14-006-007-00035-101	101000	S	NO	OLIVAR EN PENDIENTE	0,05		0,00	0,05	0,05
14-006-007-00035-103	101000	S	NO	OLIVAR EN PENDIENTE	0,10		0,00	0,10	0,10
14-006-007-00035-104	101000	S	NO	OLIVAR EN PENDIENTE	0,44			0,44	0,44
14-006-007-00035-105	101000	S	NO	OLIVAR EN PENDIENTE	0,03			0,03	0,03
14-006-007-00035-108	101000	S	NO	OLIVAR EN PENDIENTE	0,15	0,15		0,15	0,15
14-006-007-00035-115	101000	S	NO	OLIVAR EN PENDIENTE	0,04	0,04		0,04	0,04
14-054-044-00002-001	101000	S	NO	OLIVAR EN PENDIENTE	2,98			2,77	2,98
14-054-044-00022-005	101000	S	NO	OLIVAR EN PENDIENTE	13,12			13,12	13,12
14-054-044-00022-006	101000	S	NO	OLIVAR EN PENDIENTE	4,47			4,47	4,47
14-054-044-00035-001	101000	S	NO	OLIVAR EN PENDIENTE	0,97			0,96	0,97

INCIDENCIA DESCRIPCIÓN

73105 Cultivo, variedad, régimen y/o uso del recinto SIGPAC no compatible con la submedida (anexo 9, Orden 24 marzo 2011)

Recinto:14-006-007-00035-096 Cultivo:101000 OLIVAR-SIN VARIEDAD Secano Uso Sigpac:PA

Recinto:14-006-007-00035-125 Cultivo:101000 OLIVAR-SIN VARIEDAD Secano Uso Sigpac:TA

1. Reducciones previstas por sobredeclaración, artículo 16 del Reglamento (UE) nº 65/2011

2. Resolución de 3 de agosto de 2012 de la Dirección General de Fondos Agrarios (BOJA nº 159, 14 de agosto de 2012)

3. Superficie declarada admisible tras el ajuste con la conversión SIGPAC para el grupo de pago de herbáceos.

Menor valor entre la superficie declarada admisible tras el ajuste con la conversión SIGPAC y la comprometida admisible para el resto de grupos de pago

4. Se calcula sobre la superficie declarada reducida

5. Superficie de cultivo válido para la ayuda determinada en campo para el grupo de pago de herbáceos.

Superficie de cultivo válido para la ayuda determinada en campo tras el ajuste con la superficie comprometida admisible para el resto de grupos de pago

* Ayuda cofinanciada a través del Plan de Reestructuración del Tabaco de Andalucía contemplado en el Programa de Desarrollo Rural de Andalucía (2007-2013)

INCIDENCIA DESCRIPCIÓN

Recinto:14-006-007-00035-129 Cultivo:101000 OLIVAR-SIN VARIEDAD Secano Uso Sigpac:PR

<u>APELLIDOS Y NOMBRE / RAZÓN SOCIAL</u>	<u>NIF</u>	<u>EXPEDIENTE</u>	<u>ANUALIDAD DE PAGO</u>		
OLMO ESCRIBANO JOSE MARIA	30200648S	3045318	7ª		
Resumen de superficies					
GRUPO DE PAGO			SUPERFICIE (Hectáreas)		
	<u>Declarada admisible</u>	<u>Comprometida</u>	<u>Declarada Reducida(3)</u>	<u>Resuelta</u>	<u>% Sobredeclaración (1)</u>
OLIVAR EN PENDIENTE	55,06		53,60	53,60	0,00
TOTAL	55,06	53,60	53,60	53,60	

<u>% PENALIZACIÓN</u>				<u>IMPORTE (Euros)</u>					
<u>Admisibilidad (2)</u>	<u>Presentación tardía</u>	<u>Omisión declaración</u>	<u>Condicionalidad</u>	<u>Calculado(4)</u>	<u>FEADER(EJE2)</u>	<u>MAGRAMA</u>	<u>CAPDER</u>	<u>Total</u>	
0,00	0,00	0,00	0,00	Pago realizado	9.459,11	866,69	1.498,08	11.823,88	
				A pagar	4.451,34	407,85	704,99	5.564,18	
				TOTAL	17.388,06	13.910,45	1.274,54	2.203,07	17.388,06

RECINTOS

<u>REFERENCIA SIGPAC</u>	<u>CULTIVO</u>	<u>S/R</u>	<u>CONV.</u>	<u>GRUPO PAGO</u>	<u>Declarada admisible</u>	<u>Conv. SIGPAC</u>	<u>SUPERFICIE (Hectáreas)</u> <u>Control C.(5) Determinada</u>	<u>Certificada</u>
14-054-051-00003-007	101000	S	NO	OLIVAR EN PENDIENTE	6,32		6,31	6,32
14-054-051-00003-008	101000	S	NO	OLIVAR EN PENDIENTE	18,36		18,15	18,36
14-054-051-00003-009	101000	S	NO	OLIVAR EN PENDIENTE	0,12		0,12	0,12
14-054-051-00004-002	101000	S	NO	OLIVAR EN PENDIENTE	9,06		9,04	9,06
14-054-051-00005-001	101000	S	NO	OLIVAR EN PENDIENTE	1,80		1,80	1,80
14-054-051-00006-002	101000	S	NO	OLIVAR EN PENDIENTE	0,15		0,15	0,15
14-054-051-00007-001	101000	S	NO	OLIVAR EN PENDIENTE	0,65		0,64	0,65
14-054-051-00008-002	101000	S	NO	OLIVAR EN PENDIENTE	0,98		0,98	0,98
14-054-051-00009-001	101000	S	NO	OLIVAR EN PENDIENTE	0,05		0,03	0,03
14-054-051-00010-001	101000	S	NO	OLIVAR EN PENDIENTE	0,08		0,08	0,08
14-054-051-00011-001	101000	S	NO	OLIVAR EN PENDIENTE	1,85		1,83	1,83
14-054-051-00012-001	101000	S	NO	OLIVAR EN PENDIENTE	2,46		2,43	2,44
14-054-051-00013-002	101000	S	NO	OLIVAR EN PENDIENTE	5,99	5,85	5,85	5,85
14-054-051-00013-005	101000	S	NO	OLIVAR EN PENDIENTE	0,11		0,10	0,10
14-054-051-00016-001	101000	S	NO	OLIVAR EN PENDIENTE	6,82	6,64	6,64	6,69
14-054-051-00050-007	101000	S	NO	OLIVAR EN PENDIENTE	0,02		0,02	0,02
14-054-051-00050-009	101000	S	NO	OLIVAR EN PENDIENTE	0,04		0,04	0,04
14-054-051-00050-012	101000	S	NO	OLIVAR EN PENDIENTE	0,02		0,02	0,02
14-054-051-00050-013	101000	S	NO	OLIVAR EN PENDIENTE	0,03		0,03	0,03
14-054-051-00050-014	101000	S	NO	OLIVAR EN PENDIENTE	0,02		0,02	0,02
14-054-051-00050-015	101000	S		OLIVAR EN PENDIENTE	0,01	0,01	0,01	0,00
14-054-051-09008-003	101000	S	NO	OLIVAR EN PENDIENTE	0,04		0,04	0,04
14-054-051-09008-005	101000	S	NO	OLIVAR EN PENDIENTE	0,08		0,08	0,08

INCIDENCIA DESCRIPCIÓN

73103 El recinto declarado no cumple con las normas de producción ecológica (compromiso anexo 1, Orden 24 marzo 2011)

Recinto:14-054-051-00050-015 Cultivo:101000 OLIVAR-SIN VARIEDAD Secano

73104 Recinto declarado que no cumple en su totalidad con las normas de producción ecológica (compromiso anexo 1, Orden 24 marzo 2011)

Recinto:14-054-051-00009-001 Cultivo:101000 OLIVAR-SIN VARIEDAD Secano Sup. Declarada:0,05 Sup. Certificada:0,03

Recinto:14-054-051-00011-001 Cultivo:101000 OLIVAR-SIN VARIEDAD Secano Sup. Declarada:1,85 Sup. Certificada:1,83

Recinto:14-054-051-00012-001 Cultivo:101000 OLIVAR-SIN VARIEDAD Secano Sup. Declarada:2,46 Sup. Certificada:2,44

Recinto:14-054-051-00013-002 Cultivo:101000 OLIVAR-SIN VARIEDAD Secano Sup. Declarada:5,99 Sup. Certificada:5,85

Recinto:14-054-051-00013-005 Cultivo:101000 OLIVAR-SIN VARIEDAD Secano Sup. Declarada:0,11 Sup. Certificada:0,1

Recinto:14-054-051-00016-001 Cultivo:101000 OLIVAR-SIN VARIEDAD Secano Sup. Declarada:6,82 Sup. Certificada:6,69

1. Reducciones previstas por sobredeclaración, artículo 16 del Reglamento (UE) nº 65/2011

2. Resolución de 3 de agosto de 2012 de la Dirección General de Fondos Agrarios (BOJA nº 159, 14 de agosto de 2012)

3. Superficie declarada admisible tras el ajuste con la conversión SIGPAC para el grupo de pago de herbáceos.

Menor valor entre la superficie declarada admisible tras el ajuste con la conversión SIGPAC y la comprometida admisible para el resto de grupos de pago

4. Se calcula sobre la superficie declarada reducida

5. Superficie de cultivo válido para la ayuda determinada en campo para el grupo de pago de herbáceos.

Superficie de cultivo válido para la ayuda determinada en campo tras el ajuste con la superficie comprometida admisible para el resto de grupos de pago

* Ayuda cofinanciada a través del Plan de Reestructuración del Tabaco de Andalucía contemplado en el Programa de Desarrollo Rural de Andalucía (2007-2013)

<u>APELLIDOS Y NOMBRE / RAZÓN SOCIAL</u>	<u>NIF</u>	<u>EXPEDIENTE</u>	<u>ANUALIDAD DE PAGO</u>
OLMO ESCRIBANO MARIA TERESA	75705381F	3030047	7ª

Resumen de superficies

<u>GRUPO DE PAGO</u>	<u>SUPERFICIE (Hectáreas)</u>				<u>% Sobredeclaración (1)</u>
	<u>Declarada admisible</u>	<u>Comprometida</u>	<u>Declarada Reducida(3)</u>	<u>Resuelta</u>	
OLIVAR EN PENDIENTE	20,79		20,42	20,42	0,00
TOTAL	20,79	20,42	20,42	20,42	

% PENALIZACIÓN**IMPORTE (Euros)**

<u>Admisibilidad (2)</u>	<u>Presentación tardía</u>	<u>Omisión declaración</u>	<u>Condicionalidad</u>		<u>Calculado(4)</u>	<u>FEADER(EJE2)</u>	<u>MAGRAMA</u>	<u>CAPDER</u>	<u>Total</u>
0,00	0,00	0,00	0,00	Pago realizado		3.703,12	339,30	586,48	4.628,90
				A pagar		1.742,65	159,67	275,99	2.178,31
				TOTAL	6.807,21	5.445,77	498,97	862,47	6.807,21

RECINTOS

<u>REFERENCIA SIGPAC</u>	<u>CULTIVO S/R</u>	<u>CONV.</u>	<u>GRUPO PAGO</u>	<u>Declarada admisible</u>	<u>SUPERFICIE (Hectáreas)</u>	<u>Conv. SIGPAC</u>	<u>Control C.(5)</u>	<u>Determinada</u>	<u>Certificada</u>
14-054-050-00003-005	101000	S	NO	OLIVAR EN PENDIENTE	20,79			20,69	20,78

INCIDENCIA DESCRIPCIÓN

73104 Recinto declarado que no cumple en su totalidad con las normas de producción ecológica (compromiso anexo 1, Orden 24 marzo 2011)
 Recinto:14-054-050-00003-005 Cultivo:101000 OLIVAR-SIN VARIEDAD Secano Sup. Declarada:20,79 Sup. Certificada:20,78



1. Reducciones previstas por sobredeclaración, artículo 16 del Reglamento (UE) nº 65/2011

2. Resolución de 3 de agosto de 2012 de la Dirección General de Fondos Agrarios (BOJA nº 159, 14 de agosto de 2012)

3. Superficie declarada admisible tras el ajuste con la conversión SIGPAC para el grupo de pago de herbáceos.

Menor valor entre la superficie declarada admisible tras el ajuste con la conversión SIGPAC y la comprometida admisible para el resto de grupos de pago

4. Se calcula sobre la superficie declarada reducida

5. Superficie de cultivo válido para la ayuda determinada en campo para el grupo de pago de herbáceos.

Superficie de cultivo válido para la ayuda determinada en campo tras el ajuste con la superficie comprometida admisible para el resto de grupos de pago

* Ayuda cofinanciada a través del Plan de Reestructuración del Tabaco de Andalucía contemplado en el Programa de Desarrollo Rural de Andalucía (2007-2013)

<u>APELLIDOS Y NOMBRE / RAZÓN SOCIAL</u>	<u>NIF</u>	<u>EXPEDIENTE</u>	<u>ANUALIDAD DE PAGO</u>
ONIEVA GARCIA MARIA ISABEL	30494392A	3029385	6ª

Resumen de superficies

<u>GRUPO DE PAGO</u>	<u>SUPERFICIE (Hectáreas)</u>				<u>% Sobredeclaración (1)</u>
	<u>Declarada admisible</u>	<u>Comprometida</u>	<u>Declarada Reducida(3)</u>	<u>Resuelta</u>	
OLIVAR EN PENDIENTE	47,79		46,43	46,43	0,00
TOTAL	47,79	46,43	46,43	46,43	

% PENALIZACIÓN**IMPORTE (Euros)**

<u>Admisibilidad (2)</u>	<u>Presentación tardía</u>	<u>Omisión declaración</u>	<u>Condicionalidad</u>		<u>Calculado(4)</u>	<u>FEADER(EJE2)</u>	<u>MAGRAMA</u>	<u>CAPDER</u>	<u>Total</u>
0,00	0,00	0,00	0,00	Pago realizado		8.419,98	771,48	1.333,51	10.524,97
				A pagar		3.962,34	363,05	627,54	4.952,93
				TOTAL	15.477,90	12.382,32	1.134,53	1.961,05	15.477,90

RECINTOS

<u>REFERENCIA SIGPAC</u>	<u>CULTIVO S/R</u>	<u>CONV.</u>	<u>GRUPO PAGO</u>	<u>SUPERFICIE (Hectáreas)</u>				
				<u>Declarada admisible</u>	<u>Conv. SIGPAC</u>	<u>Control C.(5)</u>	<u>Determinada Certificada</u>	
14-007-038-00078-001	101000 S	NO	OLIVAR EN PENDIENTE	2,71			2,67	2,71
14-007-038-00354-001	101000 S	NO	OLIVAR EN PENDIENTE	1,53			1,53	1,53
14-007-038-09008-003	101000 S	NO	OLIVAR EN PENDIENTE	0,02			0,02	0,02
14-007-070-00082-001	101000 S	NO	OLIVAR EN PENDIENTE	0,01			0,01	0,01
14-007-070-00085-005	101000 S	NO	OLIVAR EN PENDIENTE	12,42			12,38	12,42
14-007-070-00086-003	101000 S	NO	OLIVAR EN PENDIENTE	0,19			0,15	0,19
14-019-002-00034-001	101000 S	NO	OLIVAR EN PENDIENTE	4,07			4,07	4,07
14-019-002-00035-001	101000 S	NO	OLIVAR EN PENDIENTE	14,62	14,57		14,57	14,62
14-019-031-00064-008	101000 S	NO	OLIVAR EN PENDIENTE	1,41			1,36	1,41
14-019-031-00064-009	101000 S	NO	OLIVAR EN PENDIENTE	2,48			2,48	2,48
14-019-031-00065-009	101000 S	NO	OLIVAR EN PENDIENTE	2,61			2,56	2,61
14-019-031-00065-020	101000 S	NO	OLIVAR EN PENDIENTE	0,51			0,47	0,51
14-019-031-00066-002	101000 S	NO	OLIVAR EN PENDIENTE	5,21			5,18	5,21

INCIDENCIA DESCRIPCIÓN

204 La superficie total declarada sobre un mismo recinto en el conjunto de los expedientes, no puede superar la superficie total que el SIGPAC establece para ese recinto.

Recinto:14-007-070-00086-003 Cultivo:101000 OLIVAR-SIN VARIEDAD Secano Suma de superficies declaradas para este recinto por todos los solicitantes (Áreas):400 Superficie SIGPAC medida para este recinto (Áreas):396 Exceso de superficie declarada (Hectáreas):0,04



1. Reducciones previstas por sobredeclaración, artículo 16 del Reglamento (UE) nº 65/2011

2. Resolución de 3 de agosto de 2012 de la Dirección General de Fondos Agrarios (BOJA nº 159, 14 de agosto de 2012)

3. Superficie declarada admisible tras el ajuste con la conversión SIGPAC para el grupo de pago de herbáceos.

Menor valor entre la superficie declarada admisible tras el ajuste con la conversión SIGPAC y la comprometida admisible para el resto de grupos de pago

4. Se calcula sobre la superficie declarada reducida

5. Superficie de cultivo válido para la ayuda determinada en campo para el grupo de pago de herbáceos.

Superficie de cultivo válido para la ayuda determinada en campo tras el ajuste con la superficie comprometida admisible para el resto de grupos de pago

* Ayuda cofinanciada a través del Plan de Reestructuración del Tabaco de Andalucía contemplado en el Programa de Desarrollo Rural de Andalucía (2007-2013)

<u>APELLIDOS Y NOMBRE / RAZÓN SOCIAL</u>	<u>NIF</u>	<u>EXPEDIENTE</u>	<u>ANUALIDAD DE PAGO</u>
ORTIGOSA PEÑAS MANUEL	30072993X	3029894	7ª

Resumen de superficies

<u>GRUPO DE PAGO</u>	<u>SUPERFICIE (Hectáreas)</u>				<u>% Sobredeclaración (1)</u>
	<u>Declarada admisible</u>	<u>Comprometida</u>	<u>Declarada Reducida(3)</u>	<u>Resuelta</u>	
OLIVAR EN PENDIENTE	15,44		14,99	14,99	0,00
TOTAL	15,44	14,99	14,99	14,99	

% PENALIZACIÓN**IMPORTE (Euros)**

<u>Admisibilidad (2)</u>	<u>Presentación tardía</u>	<u>Omisión declaración</u>	<u>Condicionalidad</u>		<u>Calculado(4)</u>	<u>FEADER(EJE2)</u>	<u>MAGRAMA</u>	<u>CAPDER</u>	<u>Total</u>
0,00	0,00	0,00	0,00	Pago realizado		2.718,41	249,08	430,52	3.398,01
				A pagar		1.279,25	117,21	202,60	1.599,06
				TOTAL	4.997,07	3.997,66	366,29	633,12	4.997,07

RECINTOS

<u>REFERENCIA SIGPAC</u>	<u>CULTIVO S/R</u>	<u>CONV.</u>	<u>GRUPO PAGO</u>	<u>Declarada admisible</u>	<u>SUPERFICIE (Hectáreas)</u>		
				<u>Conv. SIGPAC</u>	<u>Control C.(5)</u>	<u>Determinada</u>	<u>Certificada</u>
14-071-003-00177-001	101000 S	NO	OLIVAR EN PENDIENTE	1,58		1,51	1,58
14-071-003-00188-002	101000 S	NO	OLIVAR EN PENDIENTE	1,50		1,47	1,50
14-071-007-00028-001	101000 S	NO	OLIVAR EN PENDIENTE	1,73		1,64	1,73
14-071-008-00024-001	101000 S	NO	OLIVAR EN PENDIENTE	0,46		0,46	0,46
14-071-008-00025-005	101000 S	NO	OLIVAR EN PENDIENTE	1,22		1,14	1,22
14-071-016-00054-001	101000 S	NO	OLIVAR EN PENDIENTE	8,95		8,77	8,95

<u>APELLIDOS Y NOMBRE / RAZÓN SOCIAL</u>	<u>NIF</u>	<u>EXPEDIENTE</u>	<u>ANUALIDAD DE PAGO</u>
PALACIOS MUÑOZ ANTONIO	30076483G	3020950	7ª

Resumen de superficies

<u>GRUPO DE PAGO</u>	<u>SUPERFICIE (Hectáreas)</u>				<u>% Sobredeclaración (1)</u>
	<u>Declarada admisible</u>	<u>Comprometida</u>	<u>Declarada Reducida(3)</u>	<u>Resuelta</u>	
OLIVAR EN PENDIENTE	3,20		2,99	2,99	0,00
TOTAL	3,20	2,99	2,99	2,99	

% PENALIZACIÓN**IMPORTE (Euros)**

<u>Admisibilidad (2)</u>	<u>Presentación tardía</u>	<u>Omisión declaración</u>	<u>Condicionalidad</u>		<u>Calculado(4)</u>	<u>FEADER(EJE2)</u>	<u>MAGRAMA</u>	<u>CAPDER</u>	<u>Total</u>
0,00	0,00	0,00	0,00	Pago realizado		542,23	49,68	85,88	677,79
				A pagar		255,17	23,38	40,41	318,96
				TOTAL	996,75	797,40	73,06	126,29	996,75

RECINTOS

<u>REFERENCIA SIGPAC</u>	<u>CULTIVO S/R</u>	<u>CONV.</u>	<u>GRUPO PAGO</u>	<u>Declarada admisible</u>	<u>SUPERFICIE (Hectáreas)</u>		
				<u>Conv. SIGPAC</u>	<u>Control C.(5)</u>	<u>Determinada</u>	<u>Certificada</u>
14-009-015-00281-002	101000 S	NO	OLIVAR EN PENDIENTE	3,20		3,04	3,20



1. Reducciones previstas por sobredeclaración, artículo 16 del Reglamento (UE) nº 65/2011

2. Resolución de 3 de agosto de 2012 de la Dirección General de Fondos Agrarios (BOJA nº 159, 14 de agosto de 2012)

3. Superficie declarada admisible tras el ajuste con la conversión SIGPAC para el grupo de pago de herbáceos.

4. Menor valor entre la superficie declarada admisible tras el ajuste con la conversión SIGPAC y la comprometida admisible para el resto de grupos de pago

5. Se calcula sobre la superficie declarada reducida

6. Superficie de cultivo válido para la ayuda determinada en campo para el grupo de pago de herbáceos.

7. Superficie de cultivo válido para la ayuda determinada en campo tras el ajuste con la superficie comprometida admisible para el resto de grupos de pago

* Ayuda cofinanciada a través del Plan de Reestructuración del Tabaco de Andalucía contemplado en el Programa de Desarrollo Rural de Andalucía (2007-2013)

<u>APELLIDOS Y NOMBRE / RAZÓN SOCIAL</u>	<u>NIF</u>	<u>EXPEDIENTE</u>	<u>ANUALIDAD DE PAGO</u>
PARAJE LA LOMA, SCP	J14831366	3018137	7ª

Resumen de superficies

<u>GRUPO DE PAGO</u>	<u>SUPERFICIE (Hectáreas)</u>				<u>% Sobredeclaración (1)</u>
	<u>Declarada admisible</u>	<u>Comprometida</u>	<u>Declarada Reducida(3)</u>	<u>Resuelta</u>	
OLIVAR EN PENDIENTE	21,06		20,56	20,56	0,00
TOTAL	21,06	20,56	20,56	20,56	

% PENALIZACIÓN**IMPORTE (Euros)**

<u>Admisibilidad (2)</u>	<u>Presentación tardía</u>	<u>Omisión declaración</u>	<u>Condicionalidad</u>		<u>Calculado(4)</u>	<u>FEADER(EJE2)</u>	<u>MAGRAMA</u>	<u>CAPDER</u>	<u>Total</u>
0,00	0,00	0,00	0,00	Pago realizado		3.728,51	341,63	590,50	4.660,64
				A pagar		1.754,59	160,76	277,89	2.193,24
				TOTAL	6.853,88	5.483,10	502,39	868,39	6.853,88

RECINTOS

<u>REFERENCIA SIGPAC</u>	<u>CULTIVO S/R</u>	<u>CONV.</u>	<u>GRUPO PAGO</u>	<u>Declarada admisible</u>	<u>SUPERFICIE (Hectáreas)</u>	<u>Conv. SIGPAC Control C.(5)</u>	<u>Determinada</u>	<u>Certificada</u>
14-054-049-00002-001	101000	S	NO	OLIVAR EN PENDIENTE	20,99	20,56	20,56	20,91

INCIDENCIA DESCRIPCIÓN

73103	El recinto declarado no cumple con las normas de producción ecológica (compromiso anexo 1, Orden 24 marzo 2011) Recinto:14-054-049-00096-003 Cultivo:101000 OLIVAR-SIN VARIEDAD Secano
73104	Recinto declarado que no cumple en su totalidad con las normas de producción ecológica (compromiso anexo 1, Orden 24 marzo 2011) Recinto:14-054-049-00002-001 Cultivo:101000 OLIVAR-SIN VARIEDAD Secano Sup. Declarada:20,99 Sup. Certificada:20,91
73106	Recinto declarado no comprometido Recinto:14-054-049-00096-003 Cultivo:101000 OLIVAR-SIN VARIEDAD Secano

<u>APELLIDOS Y NOMBRE / RAZÓN SOCIAL</u>	<u>NIF</u>	<u>EXPEDIENTE</u>	<u>ANUALIDAD DE PAGO</u>
PARRA SANCHEZ MARIA JESUS	30209925T	3029975	6ª

Resumen de superficies

<u>GRUPO DE PAGO</u>	<u>SUPERFICIE (Hectáreas)</u>				<u>% Sobredeclaración (1)</u>
	<u>Declarada admisible</u>	<u>Comprometida</u>	<u>Declarada Reducida(3)</u>	<u>Resuelta</u>	
OLIVAR EN PENDIENTE	5,08		4,70	4,70	0,00
TOTAL	5,08	4,70	4,70	4,70	

% PENALIZACIÓN**IMPORTE (Euros)**

<u>Admisibilidad (2)</u>	<u>Presentación tardía</u>	<u>Omisión declaración</u>	<u>Condicionalidad</u>		<u>Calculado(4)</u>	<u>FEADER(EJE2)</u>	<u>MAGRAMA</u>	<u>CAPDER</u>	<u>Total</u>
0,00	0,00	0,00	0,00	Pago realizado		852,33	78,10	134,99	1.065,42
				A pagar		401,10	36,75	63,52	501,37
				TOTAL	1.566,79	1.253,43	114,85	198,51	1.566,79

RECINTOS

<u>REFERENCIA SIGPAC</u>	<u>CULTIVO S/R</u>	<u>CONV.</u>	<u>GRUPO PAGO</u>	<u>Declarada admisible</u>	<u>SUPERFICIE (Hectáreas)</u>	<u>Conv. SIGPAC Control C.(5)</u>	<u>Determinada</u>	<u>Certificada</u>
14-054-063-00067-005	101000	S	NO	OLIVAR EN PENDIENTE	2,64		2,64	2,64
14-054-063-00067-007	101000	S	NO	OLIVAR EN PENDIENTE	0,20		0,17	0,20
14-054-063-00073-001	101000	S	NO	OLIVAR EN PENDIENTE	1,50		1,15	1,50
14-054-063-00073-003	101000	S	NO	OLIVAR EN PENDIENTE	0,74		0,74	0,74

1. Reducciones previstas por sobredeclaración, artículo 16 del Reglamento (UE) nº 65/2011

2. Resolución de 3 de agosto de 2012 de la Dirección General de Fondos Agrarios (BOJA nº 159, 14 de agosto de 2012)

3. Superficie declarada admisible tras el ajuste con la conversión SIGPAC para el grupo de pago de herbáceos.

4. Menor valor entre la superficie declarada admisible tras el ajuste con la conversión SIGPAC y la comprometida admisible para el resto de grupos de pago

5. Se calcula sobre la superficie declarada reducida

6. Superficie de cultivo válido para la ayuda determinada en campo para el grupo de pago de herbáceos.

7. Superficie de cultivo válido para la ayuda determinada en campo tras el ajuste con la superficie comprometida admisible para el resto de grupos de pago

* Ayuda cofinanciada a través del Plan de Reestructuración del Tabaco de Andalucía contemplado en el Programa de Desarrollo Rural de Andalucía (2007-2013)

<u>APELLIDOS Y NOMBRE / RAZÓN SOCIAL</u>	<u>NIF</u>	<u>EXPEDIENTE</u>	<u>ANUALIDAD DE PAGO</u>
PAULINO UCLES MORENO Y OTROS, S.C.	J50964410	3023688	7ª

Resumen de superficies

<u>GRUPO DE PAGO</u>	<u>SUPERFICIE (Hectáreas)</u>				<u>% Sobredeclaración (1)</u>
	<u>Declarada admisible</u>	<u>Comprometida</u>	<u>Declarada Reducida(3)</u>	<u>Resuelta</u>	
OLIVAR EN PENDIENTE	3,45		3,42	3,42	0,00
TOTAL	3,45	3,42	3,42	3,42	

% PENALIZACIÓN**IMPORTE (Euros)**

<u>Admisibilidad (2)</u>	<u>Presentación tardía</u>	<u>Omisión declaración</u>	<u>Condicionalidad</u>		<u>Calculado(4)</u>	<u>FEADER(EJE2)</u>	<u>MAGRAMA</u>	<u>CAPDER</u>	<u>Total</u>
0,00	0,00	0,00	0,00	Pago realizado		620,21	56,83	98,22	775,26
				A pagar		291,86	26,74	46,23	364,83
				TOTAL	1.140,09	912,07	83,57	144,45	1.140,09

RECINTOS

<u>REFERENCIA SIGPAC</u>	<u>CULTIVO S/R</u>	<u>CONV.</u>	<u>GRUPO PAGO</u>	<u>SUPERFICIE (Hectáreas)</u>			
				<u>Declarada admisible</u>	<u>Conv. SIGPAC</u>	<u>Control C.(5)</u>	<u>Determinada Certificada</u>
14-075-001-00353-001	101000 S	NO	OLIVAR EN PENDIENTE	0,16		0,16	0,16
14-075-002-00105-001	101000 S	NO	OLIVAR EN PENDIENTE	0,69		0,67	0,67
14-075-010-00138-003	101000 S	NO	OLIVAR EN PENDIENTE	0,81		0,80	0,80
14-075-010-00139-002	101000 S	NO	OLIVAR EN PENDIENTE	0,18		0,18	0,17
14-075-010-00157-001	101000 S	NO	OLIVAR EN PENDIENTE	1,61		1,61	1,63

INCIDENCIA DESCRIPCIÓN

73104	Recinto declarado que no cumple en su totalidad con las normas de producción ecológica (compromiso anexo 1, Orden 24 marzo 2011)		
Recinto:14-075-002-00105-001	Cultivo:101000	OLIVAR-SIN VARIEDAD	Secano Sup. Declarada:0,69 Sup. Certificada:0,67
Recinto:14-075-010-00138-003	Cultivo:101000	OLIVAR-SIN VARIEDAD	Secano Sup. Declarada:0,81 Sup. Certificada:0,8
Recinto:14-075-010-00139-002	Cultivo:101000	OLIVAR-SIN VARIEDAD	Secano Sup. Declarada:0,18 Sup. Certificada:0,17



1. Reducciones previstas por sobredeclaración, artículo 16 del Reglamento (UE) nº 65/2011

2. Resolución de 3 de agosto de 2012 de la Dirección General de Fondos Agrarios (BOJA nº 159, 14 de agosto de 2012)

3. Superficie declarada admisible tras el ajuste con la conversión SIGPAC para el grupo de pago de herbáceos.

Menor valor entre la superficie declarada admisible tras el ajuste con la conversión SIGPAC y la comprometida admisible para el resto de grupos de pago

4. Se calcula sobre la superficie declarada reducida

5. Superficie de cultivo válido para la ayuda determinada en campo para el grupo de pago de herbáceos.

Superficie de cultivo válido para la ayuda determinada en campo tras el ajuste con la superficie comprometida admisible para el resto de grupos de pago

* Ayuda cofinanciada a través del Plan de Reestructuración del Tabaco de Andalucía contemplado en el Programa de Desarrollo Rural de Andalucía (2007-2013)

<u>APELLIDOS Y NOMBRE / RAZÓN SOCIAL</u>	<u>NIF</u>	<u>EXPEDIENTE</u>	<u>ANUALIDAD DE PAGO</u>
PEDRAJAS SAEZ TADEA	75680365S	3005322	7ª

Resumen de superficies

<u>GRUPO DE PAGO</u>	<u>SUPERFICIE (Hectáreas)</u>				<u>% Sobredeclaración (1)</u>
	<u>Declarada admisible</u>	<u>Comprometida</u>	<u>Declarada Reducida(3)</u>	<u>Resuelta</u>	
OLIVAR EN PENDIENTE	7,43		6,83	6,83	0,00
TOTAL	7,43	6,83	6,83	6,83	

% PENALIZACIÓN**IMPORTE (Euros)**

<u>Admisibilidad (2)</u>	<u>Presentación tardía</u>	<u>Omisión declaración</u>	<u>Condicionalidad</u>		<u>Calculado(4)</u>	<u>FEADER(EJE2)</u>	<u>MAGRAMA</u>	<u>CAPDER</u>	<u>Total</u>
0,00	0,00	0,00	0,00	Pago realizado		1.238,61	113,49	196,16	1.548,26
				A pagar		582,87	53,41	92,31	728,59
				TOTAL	2.276,85	1.821,48	166,90	288,47	2.276,85

RECINTOS

<u>REFERENCIA SIGPAC</u>	<u>CULTIVO S/R</u>	<u>CONV.</u>	<u>GRUPO PAGO</u>	<u>Declarada admisible</u>	<u>SUPERFICIE (Hectáreas)</u>	<u>Conv. SIGPAC</u>	<u>Control C.(5)</u>	<u>Determinada</u>	<u>Certificada</u>
14-054-035-00027-002	101000 S	NO	OLIVAR EN PENDIENTE	0,44				0,42	0,44
14-054-035-00039-001	101000 S	NO	OLIVAR EN PENDIENTE	3,00				2,98	2,99
14-054-035-00043-002	101000 S	NO	OLIVAR EN PENDIENTE	2,02				1,93	2,02
14-054-035-00045-001	101000 S	NO	OLIVAR EN PENDIENTE	0,20				0,19	0,20
14-054-035-00048-001	101000 S	NO	OLIVAR EN PENDIENTE	1,77				1,31	1,77

INCIDENCIA DESCRIPCIÓN

73104 Recinto declarado que no cumple en su totalidad con las normas de producción ecológica (compromiso anexo 1, Orden 24 marzo 2011)
 Recinto:14-054-035-00039-001 Cultivo:101000 OLIVAR-SIN VARIEDAD Secano Sup. Declarada:3 Sup. Certificada:2,99

<u>APELLIDOS Y NOMBRE / RAZÓN SOCIAL</u>	<u>NIF</u>	<u>EXPEDIENTE</u>	<u>ANUALIDAD DE PAGO</u>
PEDRAZA POZO ANGELES	30174764Y	3025667	7ª

Resumen de superficies

<u>GRUPO DE PAGO</u>	<u>SUPERFICIE (Hectáreas)</u>				<u>% Sobredeclaración (1)</u>
	<u>Declarada admisible</u>	<u>Comprometida</u>	<u>Declarada Reducida(3)</u>	<u>Resuelta</u>	
OLIVAR EN PENDIENTE	3,35		3,16	3,16	0,00
TOTAL	3,35	3,16	3,16	3,16	

% PENALIZACIÓN**IMPORTE (Euros)**

<u>Admisibilidad (2)</u>	<u>Presentación tardía</u>	<u>Omisión declaración</u>	<u>Condicionalidad</u>		<u>Calculado(4)</u>	<u>FEADER(EJE2)</u>	<u>MAGRAMA</u>	<u>CAPDER</u>	<u>Total</u>
0,00	0,00	0,00	0,00	Pago realizado		573,06	52,51	90,76	716,33
				A pagar		269,67	24,71	42,71	337,09
				TOTAL	1.053,42	842,73	77,22	133,47	1.053,42

RECINTOS

<u>REFERENCIA SIGPAC</u>	<u>CULTIVO S/R</u>	<u>CONV.</u>	<u>GRUPO PAGO</u>	<u>Declarada admisible</u>	<u>SUPERFICIE (Hectáreas)</u>	<u>Conv. SIGPAC</u>	<u>Control C.(5)</u>	<u>Determinada</u>	<u>Certificada</u>
14-054-031-00029-001	101000 S	NO	OLIVAR EN PENDIENTE	3,35				3,16	3,35



1. Reducciones previstas por sobredeclaración, artículo 16 del Reglamento (UE) nº 65/2011

2. Resolución de 3 de agosto de 2012 de la Dirección General de Fondos Agrarios (BOJA nº 159, 14 de agosto de 2012)

3. Superficie declarada admisible tras el ajuste con la conversión SIGPAC para el grupo de pago de herbáceos.

4. Menor valor entre la superficie declarada admisible tras el ajuste con la conversión SIGPAC y la comprometida admisible para el resto de grupos de pago

5. Se calcula sobre la superficie declarada reducida

6. Superficie de cultivo válido para la ayuda determinada en campo para el grupo de pago de herbáceos.

7. Superficie de cultivo válido para la ayuda determinada en campo tras el ajuste con la superficie comprometida admisible para el resto de grupos de pago

* Ayuda cofinanciada a través del Plan de Reestructuración del Tabaco de Andalucía contemplado en el Programa de Desarrollo Rural de Andalucía (2007-2013)

<u>APellidos y nombre / RAZÓN SOCIAL</u>	<u>NIF</u>	<u>EXPEDIENTE</u>	<u>ANUALIDAD DE PAGO</u>
PEÑAMELARIA C.B.	E14834063	3010347	4ª

Resumen de superficies

<u>GRUPO DE PAGO</u>	<u>SUPERFICIE (Hectáreas)</u>				<u>% Sobredeclaración (1)</u>
	<u>Declarada admisible</u>	<u>Comprometida</u>	<u>Declarada Reducida(3)</u>	<u>Resuelta</u>	
CITRICOS	0,59		0,59	0,59	0,00
OLIVAR EN PENDIENTE	24,16		24,15	24,15	0,00
TOTAL	24,75	24,74	24,74	24,74	

% PENALIZACIÓN**IMPORTE (Euros)**

<u>Admisibilidad (2)</u>	<u>Presentación tardía</u>	<u>Omisión declaración</u>	<u>Condicionalidad</u>		<u>Calculado(4)</u>	<u>FEADER(EJE2)</u>	<u>MAGRAMA</u>	<u>CAPDER</u>	<u>Total</u>
0,00	0,00	0,00	0,00	Pago realizado		4.526,99	414,79	716,96	5.658,74
				A pagar		2.130,34	195,19	337,40	2.662,93
				TOTAL	8.321,67	6.657,33	609,98	1.054,36	8.321,67

RECINTOS

<u>REFERENCIA SIGPAC</u>	<u>CULTIVO</u>	<u>S/R</u>	<u>CONV.</u>	<u>GRUPO PAGO</u>	<u>Declarada admisible</u>	<u>SUPERFICIE (Hectáreas)</u>			
						<u>Conv. SIGPAC</u>	<u>Control C.(5)</u>	<u>Determinada</u>	<u>Certificada</u>
14-900-087-00003-008	101000	S	NO	OLIVAR EN PENDIENTE	3,37			3,37	3,37
14-900-087-00003-013	101000	S	NO	OLIVAR EN PENDIENTE	20,79			20,78	20,79
14-900-087-00003-024	207000	S	NO	CITRICOS	0,26			0,26	0,26
14-900-087-00003-025	207000	S	NO	CITRICOS	0,21			0,21	0,21
14-900-087-00003-032	206000	S	NO	CITRICOS	0,05			0,05	0,05
14-900-087-00003-033	206000	S	NO	CITRICOS	0,07			0,07	0,07

<u>APellidos y nombre / RAZÓN SOCIAL</u>	<u>NIF</u>	<u>EXPEDIENTE</u>	<u>ANUALIDAD DE PAGO</u>
PEÑAS MURILLO GERMAN	75705226J	3008636	6ª

Resumen de superficies

<u>GRUPO DE PAGO</u>	<u>SUPERFICIE (Hectáreas)</u>				<u>% Sobredeclaración (1)</u>
	<u>Declarada admisible</u>	<u>Comprometida</u>	<u>Declarada Reducida(3)</u>	<u>Resuelta</u>	
OLIVAR	5,59		5,47	5,47	0,00
TOTAL	5,59	5,47	5,47	5,47	

% PENALIZACIÓN**IMPORTE (Euros)**

<u>Admisibilidad (2)</u>	<u>Presentación tardía</u>	<u>Omisión declaración</u>	<u>Condicionalidad</u>		<u>Calculado(4)</u>	<u>FEADER(EJE2)</u>	<u>MAGRAMA</u>	<u>CAPDER</u>	<u>Total</u>
0,00	0,00	0,00	0,00	Pago realizado		723,89	66,33	114,65	904,87
				A pagar		340,66	31,21	53,95	425,82
				TOTAL	1.330,69	1.064,55	97,54	168,60	1.330,69

RECINTOS

<u>REFERENCIA SIGPAC</u>	<u>CULTIVO</u>	<u>S/R</u>	<u>CONV.</u>	<u>GRUPO PAGO</u>	<u>Declarada admisible</u>	<u>SUPERFICIE (Hectáreas)</u>			
						<u>Conv. SIGPAC</u>	<u>Control C.(5)</u>	<u>Determinada</u>	<u>Certificada</u>
14-035-006-00078-001	101000	S	NO	OLIVAR	1,66			1,66	1,66
14-035-025-00048-001	101000	S	NO	OLIVAR	0,34			0,31	0,34
14-035-025-00060-002	101000	S	NO	OLIVAR	0,57			0,57	0,57
14-035-025-00098-001	101000	S	NO	OLIVAR	1,59			1,50	1,59
14-035-025-00154-003	101000	S	NO	OLIVAR	0,70			0,70	0,70
14-035-025-00156-001	101000	S	NO	OLIVAR	0,73			0,73	0,73

1. Reducciones previstas por sobredeclaración, artículo 16 del Reglamento (UE) nº 65/2011

2. Resolución de 3 de agosto de 2012 de la Dirección General de Fondos Agrarios (BOJA nº 159, 14 de agosto de 2012)

3. Superficie declarada admisible tras el ajuste con la conversión SIGPAC para el grupo de pago de herbáceos.

4. Menor valor entre la superficie declarada admisible tras el ajuste con la conversión SIGPAC y la comprometida admisible para el resto de grupos de pago

5. Se calcula sobre la superficie declarada reducida

6. Superficie de cultivo válido para la ayuda determinada en campo para el grupo de pago de herbáceos.

7. Superficie de cultivo válido para la ayuda determinada en campo tras el ajuste con la superficie comprometida admisible para el resto de grupos de pago

* Ayuda cofinanciada a través del Plan de Reestructuración del Tabaco de Andalucía contemplado en el Programa de Desarrollo Rural de Andalucía (2007-2013)

<u>APELLIDOS Y NOMBRE / RAZÓN SOCIAL</u>	<u>NIF</u>	<u>EXPEDIENTE</u>	<u>ANUALIDAD DE PAGO</u>
PEÑAS TENA JULIAN	75705043Z	3046414	4ª

Resumen de superficies

<u>GRUPO DE PAGO</u>	<u>SUPERFICIE (Hectáreas)</u>			<u>% Sobredeclaración (1)</u>
	<u>Declarada admisible</u>	<u>Declarada Reducida(3)</u>	<u>Resuelta</u>	
HERBACEOS	30,75	25,00	25,00	0,00
TOTAL	30,75	25,00	25,00	

% PENALIZACIÓN**IMPORTE (Euros)**

<u>Admisibilidad (2)</u>	<u>Presentación tardía</u>	<u>Omisión declaración</u>	<u>Condicionalidad</u>		<u>Calculado(4)</u>	<u>FEADER(EJE2)</u>	<u>MAGRAMA</u>	<u>CAPDER</u>	<u>Total</u>
0,00	0,00	0,00	0,00	Pago realizado		2.248,49	206,02	356,10	2.810,61
				A pagar		1.058,11	96,95	167,58	1.322,64
				TOTAL	4.133,25	3.306,60	302,97	523,68	4.133,25

RECINTOS

<u>REFERENCIA SIGPAC</u>	<u>CULTIVO</u>	<u>S/R</u>	<u>CONV.</u>	<u>GRUPO PAGO</u>	<u>Declarada admisible</u>	<u>SUPERFICIE (Hectáreas)</u>	<u>Conv. SIGPAC</u>	<u>Control C.(5)</u>	<u>Determinada</u>	<u>Certificada</u>
14-032-003-00018-003	1000	S	NO	HERBACEOS	30,75			25,00		30,75

<u>APELLIDOS Y NOMBRE / RAZÓN SOCIAL</u>	<u>NIF</u>	<u>EXPEDIENTE</u>	<u>ANUALIDAD DE PAGO</u>
PERALBO GARCIA ANTONIO DOMINGO	75701611D	3003417	7ª

Resumen de superficies

<u>GRUPO DE PAGO</u>	<u>SUPERFICIE (Hectáreas)</u>			<u>% Sobredeclaración (1)</u>
	<u>Declarada admisible</u>	<u>Comprometida</u>	<u>Declarada Reducida(3)</u>	
OLIVAR EN PENDIENTE	3,87	3,81	3,81	0,00
TOTAL	3,87	3,81	3,81	

% PENALIZACIÓN**IMPORTE (Euros)**

<u>Admisibilidad (2)</u>	<u>Presentación tardía</u>	<u>Omisión declaración</u>	<u>Condicionalidad</u>		<u>Calculado(4)</u>	<u>FEADER(EJE2)</u>	<u>MAGRAMA</u>	<u>CAPDER</u>	<u>Total</u>
0,00	0,00	0,00	0,00	Pago realizado		690,93	63,31	109,43	863,67
				A pagar		325,14	29,79	51,50	406,43
				TOTAL	1.270,10	1.016,07	93,10	160,93	1.270,10

RECINTOS

<u>REFERENCIA SIGPAC</u>	<u>CULTIVO</u>	<u>S/R</u>	<u>CONV.</u>	<u>GRUPO PAGO</u>	<u>Declarada admisible</u>	<u>SUPERFICIE (Hectáreas)</u>	<u>Conv. SIGPAC</u>	<u>Control C.(5)</u>	<u>Determinada</u>	<u>Certificada</u>
14-054-058-00018-001	101000	S	NO	OLIVAR EN PENDIENTE	1,41			1,40		1,41
14-054-058-00028-001	101000	S	NO	OLIVAR EN PENDIENTE	1,01			1,00		1,01
14-054-058-00028-002	101000	S	NO	OLIVAR EN PENDIENTE	0,36			0,36		0,36
14-054-058-00032-004	101000	S	NO	OLIVAR EN PENDIENTE	0,73			0,73		0,73
14-054-058-00032-005	101000	S	NO	OLIVAR EN PENDIENTE	0,36			0,32		0,36



1. Reducciones previstas por sobredeclaración, artículo 16 del Reglamento (UE) nº 65/2011

2. Resolución de 3 de agosto de 2012 de la Dirección General de Fondos Agrarios (BOJA nº 159, 14 de agosto de 2012)

3. Superficie declarada admisible tras el ajuste con la conversión SIGPAC para el grupo de pago de herbáceos.

4. Menor valor entre la superficie declarada admisible tras el ajuste con la conversión SIGPAC y la comprometida admisible para el resto de grupos de pago

5. Se calcula sobre la superficie declarada reducida

6. Superficie de cultivo válido para la ayuda determinada en campo para el grupo de pago de herbáceos.

7. Superficie de cultivo válido para la ayuda determinada en campo tras el ajuste con la superficie comprometida admisible para el resto de grupos de pago

* Ayuda cofinanciada a través del Plan de Reestructuración del Tabaco de Andalucía contemplado en el Programa de Desarrollo Rural de Andalucía (2007-2013)

<u>APELLIDOS Y NOMBRE / RAZÓN SOCIAL</u>	<u>NIF</u>	<u>EXPEDIENTE</u>	<u>ANUALIDAD DE PAGO</u>
PERALES HERRUZO SERVANDO	80115559G	3018213	7ª

Resumen de superficies

<u>GRUPO DE PAGO</u>	<u>SUPERFICIE (Hectáreas)</u>				<u>% Sobredeclaración (1)</u>
	<u>Declarada admisible</u>	<u>Comprometida</u>	<u>Declarada Reducida(3)</u>	<u>Resuelta</u>	
OLIVAR EN PENDIENTE	6,75		6,34	6,34	0,00
TOTAL	6,75	6,34	6,34	6,34	

% PENALIZACIÓN**IMPORTE (Euros)**

<u>Admisibilidad (2)</u>	<u>Presentación tardía</u>	<u>Omisión declaración</u>	<u>Condicionalidad</u>		<u>Calculado(4)</u>	<u>FEADER(EJE2)</u>	<u>MAGRAMA</u>	<u>CAPDER</u>	<u>Total</u>
0,00	0,00	0,00	0,00	Pago realizado		1.149,74	105,35	182,09	1.437,18
				A pagar		541,06	49,57	85,69	676,32
				TOTAL	2.113,50	1.690,80	154,92	267,78	2.113,50

RECINTOS

<u>REFERENCIA SIGPAC</u>	<u>CULTIVO</u>	<u>S/R</u>	<u>CONV.</u>	<u>GRUPO PAGO</u>	<u>Declarada admisible</u>	<u>SUPERFICIE (Hectáreas)</u>			
					<u>Conv. SIGPAC</u>	<u>Control C.(5)</u>	<u>Determinada</u>	<u>Certificada</u>	
14-047-003-00019-001	101000	S	NO	OLIVAR EN PENDIENTE	0,14			0,13	0,14
14-047-003-00056-003	101000	S	NO	OLIVAR EN PENDIENTE	6,41	6,21		6,21	6,41
14-047-003-00057-001	101000	S	NO	OLIVAR EN PENDIENTE	0,20			0,03	0,20

<u>APELLIDOS Y NOMBRE / RAZÓN SOCIAL</u>	<u>NIF</u>	<u>EXPEDIENTE</u>	<u>ANUALIDAD DE PAGO</u>
PEREZ ALCUDIA ESTEBAN	30456160C	3029362	6ª

Resumen de superficies

<u>GRUPO DE PAGO</u>	<u>SUPERFICIE (Hectáreas)</u>				<u>% Sobredeclaración (1)</u>
	<u>Declarada admisible</u>	<u>Comprometida</u>	<u>Declarada Reducida(3)</u>	<u>Resuelta</u>	
OLIVAR EN PENDIENTE	3,67		3,05	3,05	0,00
TOTAL	3,67	3,53	3,05	3,05	

% PENALIZACIÓN**IMPORTE (Euros)**

<u>Admisibilidad (2)</u>	<u>Presentación tardía</u>	<u>Omisión declaración</u>	<u>Condicionalidad</u>		<u>Calculado(4)</u>	<u>FEADER(EJE2)</u>	<u>MAGRAMA</u>	<u>CAPDER</u>	<u>Total</u>
0,00	0,00	0,00	0,00	Pago realizado		553,11	50,68	87,60	691,39
				A pagar		260,29	23,85	41,22	325,36
				TOTAL	1.016,75	813,40	74,53	128,82	1.016,75

RECINTOS

<u>REFERENCIA SIGPAC</u>	<u>CULTIVO</u>	<u>S/R</u>	<u>CONV.</u>	<u>GRUPO PAGO</u>	<u>Declarada admisible</u>	<u>SUPERFICIE (Hectáreas)</u>			
					<u>Conv. SIGPAC</u>	<u>Control C.(5)</u>	<u>Determinada</u>	<u>Certificada</u>	
14-069-048-00083-012	101000	S	NO	OLIVAR EN PENDIENTE	0,95			0,34	0,95
14-069-048-00085-002	101000	S	NO	OLIVAR EN PENDIENTE	0,13			0,13	0,13
14-069-048-00085-003	101000	S	NO	OLIVAR EN PENDIENTE	0,28			0,27	0,28
14-069-048-00085-004	101000	S	NO	OLIVAR EN PENDIENTE	2,31			2,31	2,31



1. Reducciones previstas por sobredeclaración, artículo 16 del Reglamento (UE) nº 65/2011

2. Resolución de 3 de agosto de 2012 de la Dirección General de Fondos Agrarios (BOJA nº 159, 14 de agosto de 2012)

3. Superficie declarada admisible tras el ajuste con la conversión SIGPAC para el grupo de pago de herbáceos.

4. Menor valor entre la superficie declarada admisible tras el ajuste con la conversión SIGPAC y la comprometida admisible para el resto de grupos de pago

5. Se calcula sobre la superficie declarada reducida

6. Superficie de cultivo válido para la ayuda determinada en campo para el grupo de pago de herbáceos.

7. Superficie de cultivo válido para la ayuda determinada en campo tras el ajuste con la superficie comprometida admisible para el resto de grupos de pago

* Ayuda cofinanciada a través del Plan de Reestructuración del Tabaco de Andalucía contemplado en el Programa de Desarrollo Rural de Andalucía (2007-2013)

<u>APellidos y nombre / RAZÓN SOCIAL</u>	<u>NIF</u>	<u>EXPEDIENTE</u>	<u>ANUALIDAD DE PAGO</u>
PEREZ ARANDA, C.B.	E18514877	3044067	4ª

Resumen de superficies

<u>GRUPO DE PAGO</u>	<u>SUPERFICIE (Hectáreas)</u>				<u>% Sobredeclaración (1)</u>
	<u>Declarada admisible</u>	<u>Comprometida</u>	<u>Declarada Reducida(3)</u>	<u>Resuelta</u>	
OLIVAR EN PENDIENTE	1,02		1,02	1,01	0,79
OLIVAR	35,97		34,08	34,08	0,00
TOTAL	36,99	35,10	35,10	35,09	

% PENALIZACIÓN**IMPORTE (Euros)**

<u>Admisibilidad (2)</u>	<u>Presentación tardía</u>	<u>Omisión declaración</u>	<u>Condicionalidad</u>		<u>Calculado(4)</u>	<u>FEADER(EJE2)</u>	<u>MAGRAMA</u>	<u>CAPDER</u>	<u>Total</u>
0,00	0,00	0,00	0,00			4.693,54	430,05	743,33	5.866,92
						2.208,73	202,37	349,81	2.760,91
						8.630,49	6.902,27	632,42	8.627,83

RECINTOS

<u>REFERENCIA SIGPAC</u>	<u>CULTIVO</u>	<u>S/R</u>	<u>CONV.</u>	<u>GRUPO PAGO</u>	<u>Declarada admisible</u>	<u>SUPERFICIE (Hectáreas)</u>		
						<u>Conv. SIGPAC</u>	<u>Control C.(5)</u>	<u>Determinada Certificada</u>
14-002-037-00006-001	101000	S	NO	OLIVAR	4,07		4,07	4,09
14-056-009-00048-001	101000	S		OLIVAR	0,03	0,03	0,03	0,00
14-056-009-00077-001	101000	S		OLIVAR	0,05	0,05	0,05	0,00
14-056-009-00078-001	101000	S	NO	OLIVAR	2,48	1,73	1,73	2,59
14-056-009-00094-001	101000	S		OLIVAR	0,02	0,02	0,00	0,00
14-056-009-00096-001	101000	S		OLIVAR	0,13	0,13	0,13	0,00
14-056-009-00151-001	101000	S	NO	OLIVAR	2,05	2,09	2,05	2,09
14-056-009-00189-001	101000	S		OLIVAR	0,01	0,01	0,01	0,00
14-056-010-00016-002	101000	S	NO	OLIVAR	11,17	10,42	10,42	11,26
14-056-010-00018-001	101000	S		OLIVAR EN PENDIENTE	0,06	0,06	0,06	0,00
14-056-010-00020-001	101000	S	NO	OLIVAR	4,33	4,33	4,33	4,35
14-056-010-00054-001	101000	S	NO	OLIVAR	5,71	5,71	5,71	5,72
14-056-012-00161-003	101000	S	NO	OLIVAR	1,90	1,58	1,58	1,91
14-056-012-00184-002	101000	S	NO	OLIVAR	0,22	0,22	0,22	0,31
14-056-012-09003-005	101000	S	NO	OLIVAR EN PENDIENTE	0,03		0,03	0,03
14-056-013-00008-005	101000	S	NO	OLIVAR EN PENDIENTE	0,60	0,60	0,60	0,60
14-056-013-00045-003	101000	S	NO	OLIVAR	0,40	0,40	0,40	0,40
14-056-016-00030-001	101000	S	NO	OLIVAR EN PENDIENTE	0,32	0,32	0,32	0,33
14-056-016-00031-001	101000	S	NO	OLIVAR	3,40	3,40	3,40	3,39
14-056-016-00043-001	101000	S		OLIVAR EN PENDIENTE	0,01	0,02	0,00	0,00

INCIDENCIA DESCRIPCIÓN

204 La superficie total declarada sobre un mismo recinto en el conjunto de los expedientes, no puede superar la superficie total que el SIGPAC establece para ese recinto.

Recinto:14-056-009-00094-001 Cultivo:101000 OLIVAR-SIN VARIEDAD Secano Suma de superficies declaradas para este recinto por todos los solicitantes (Áreas):248 Superficie SIGPAC medida para este recinto (Áreas):245 Exceso de superficie declarada (Hectáreas):0,03

Recinto:14-056-016-00043-001 Cultivo:101000 OLIVAR-SIN VARIEDAD Secano Suma de superficies declaradas para este recinto por todos los solicitantes (Áreas):819 Superficie SIGPAC medida para este recinto (Áreas):816 Exceso de superficie declarada (Hectáreas):0,03

73103 El recinto declarado no cumple con las normas de producción ecológica (compromiso anexo 1, Orden 24 marzo 2011)

Recinto:14-056-009-00048-001 Cultivo:101000 OLIVAR-SIN VARIEDAD Secano

Recinto:14-056-009-00077-001 Cultivo:101000 OLIVAR-SIN VARIEDAD Secano

Recinto:14-056-009-00094-001 Cultivo:101000 OLIVAR-SIN VARIEDAD Secano

Recinto:14-056-009-00096-001 Cultivo:101000 OLIVAR-SIN VARIEDAD Secano

Recinto:14-056-009-00189-001 Cultivo:101000 OLIVAR-SIN VARIEDAD Secano

Recinto:14-056-010-00018-001 Cultivo:101000 OLIVAR-SIN VARIEDAD Secano

Recinto:14-056-016-00043-001 Cultivo:101000 OLIVAR-SIN VARIEDAD Secano

73104 Recinto declarado que no cumple en su totalidad con las normas de producción ecológica (compromiso anexo 1, Orden 24 marzo 2011)

Recinto:14-056-016-00031-001 Cultivo:101000 OLIVAR-SIN VARIEDAD Secano Sup. Declarada:3,4 Sup. Certificada:3,39

1. Reducciones previstas por sobredeclaración, artículo 16 del Reglamento (UE) nº 65/2011

2. Resolución de 3 de agosto de 2012 de la Dirección General de Fondos Agrarios (BOJA nº 159, 14 de agosto de 2012)

3. Superficie declarada admisible tras el ajuste con la conversión SIGPAC para el grupo de pago de herbáceos.

Menor valor entre la superficie declarada admisible tras el ajuste con la conversión SIGPAC y la comprometida admisible para el resto de grupos de pago

4. Se calcula sobre la superficie declarada reducida

5. Superficie de cultivo válido para la ayuda determinada en campo para el grupo de pago de herbáceos.

Superficie de cultivo válido para la ayuda determinada en campo tras el ajuste con la superficie comprometida admisible para el resto de grupos de pago

* Ayuda cofinanciada a través del Plan de Reestructuración del Tabaco de Andalucía contemplado en el Programa de Desarrollo Rural de Andalucía (2007-2013)

<u>APELLIDOS Y NOMBRE / RAZÓN SOCIAL</u>	<u>NIF</u>	<u>EXPEDIENTE</u>	<u>ANUALIDAD DE PAGO</u>
PEREZ BORREGO MARIA DOLORES	52363166D	3029907	4ª

Resumen de superficies

<u>GRUPO DE PAGO</u>	<u>SUPERFICIE (Hectáreas)</u>				<u>% Sobredeclaración (1)</u>
	<u>Declarada admisible</u>	<u>Comprometida</u>	<u>Declarada Reducida(3)</u>	<u>Resuelta</u>	
FRUTALES DE SECANO	1,73		1,73	1,73	0,00
TOTAL	1,73	1,73	1,73	1,73	

% PENALIZACIÓN**IMPORTE (Euros)**

<u>Admisibilidad (2)</u>	<u>Presentación tardía</u>	<u>Omisión declaración</u>	<u>Condicionalidad</u>		<u>Calculado(4)</u>	<u>FEADER(EJE2)</u>	<u>MAGRAMA</u>	<u>CAPDER</u>	<u>Total</u>
0,00	0,00	0,00	0,00	Pago realizado		104,27	9,55	16,52	130,34
				A pagar		49,06	4,50	7,77	61,33
				TOTAL	191,67	153,33	14,05	24,29	191,67

RECINTOS

<u>REFERENCIA SIGPAC</u>	<u>CULTIVO</u>	<u>S/R</u>	<u>CONV.</u>	<u>GRUPO PAGO</u>	<u>Declarada admisible</u>	<u>Conv. SIGPAC</u>	<u>Control C.(5)</u>	<u>Determinada</u>	<u>Certificada</u>
14-055-049-00111-002	211000	S	NO	FRUTALES DE SECANO	0,10			0,10	0,10
14-055-049-00112-004	211000	S	NO	FRUTALES DE SECANO	0,56			0,56	0,58
14-055-049-00114-001	211000	S	NO	FRUTALES DE SECANO	1,07			1,07	1,07

<u>APELLIDOS Y NOMBRE / RAZÓN SOCIAL</u>	<u>NIF</u>	<u>EXPEDIENTE</u>	<u>ANUALIDAD DE PAGO</u>
PEREZ DE SOTO RICARDO	30090013X	3003163	7ª

Resumen de superficies

<u>GRUPO DE PAGO</u>	<u>SUPERFICIE (Hectáreas)</u>				<u>% Sobredeclaración (1)</u>
	<u>Declarada admisible</u>	<u>Comprometida</u>	<u>Declarada Reducida(3)</u>	<u>Resuelta</u>	
OLIVAR EN PENDIENTE	16,18		15,12	15,12	0,00
OLIVAR	0,07		0,07	0,07	0,00
TOTAL	16,25	15,19	15,19	15,19	

% PENALIZACIÓN**IMPORTE (Euros)**

<u>Admisibilidad (2)</u>	<u>Presentación tardía</u>	<u>Omisión declaración</u>	<u>Condicionalidad</u>		<u>Calculado(4)</u>	<u>FEADER(EJE2)</u>	<u>MAGRAMA</u>	<u>CAPDER</u>	<u>Total</u>
0,00	0,00	0,00	0,00	Pago realizado		2.751,29	252,09	435,73	3.439,11
				A pagar		1.294,72	118,63	205,05	1.618,40
				TOTAL	5.057,51	4.046,01	370,72	640,78	5.057,51

RECINTOS

<u>REFERENCIA SIGPAC</u>	<u>CULTIVO</u>	<u>S/R</u>	<u>CONV.</u>	<u>GRUPO PAGO</u>	<u>Declarada admisible</u>	<u>Conv. SIGPAC</u>	<u>Control C.(5)</u>	<u>Determinada</u>	<u>Certificada</u>
14-009-017-00028-003	101000	S	NO	OLIVAR	0,07			0,07	0,07
14-009-017-00028-004	101000	S	NO	OLIVAR EN PENDIENTE	7,30			6,85	7,30
14-009-017-00028-010	101000	S	NO	OLIVAR EN PENDIENTE	5,61			5,20	5,61
14-009-017-00076-002	101000	S	NO	OLIVAR EN PENDIENTE	1,30			1,30	1,30
14-009-017-00076-003	101000	S	NO	OLIVAR EN PENDIENTE	0,65			0,65	0,65
14-009-017-00076-005	101000	S	NO	OLIVAR EN PENDIENTE	0,06			0,06	0,06
14-009-017-00077-005	101000	S	NO	OLIVAR EN PENDIENTE	0,90			0,90	0,90
14-009-017-00077-013	101000	S	NO	OLIVAR EN PENDIENTE	0,36			0,36	0,36

1. Reducciones previstas por sobredeclaración, artículo 16 del Reglamento (UE) nº 65/2011

2. Resolución de 3 de agosto de 2012 de la Dirección General de Fondos Agrarios (BOJA nº 159, 14 de agosto de 2012)

3. Superficie declarada admisible tras el ajuste con la conversión SIGPAC para el grupo de pago de herbáceos.

4. Menor valor entre la superficie declarada admisible tras el ajuste con la conversión SIGPAC y la comprometida admisible para el resto de grupos de pago

5. Se calcula sobre la superficie declarada reducida

6. Superficie de cultivo válido para la ayuda determinada en campo para el grupo de pago de herbáceos.

7. Superficie de cultivo válido para la ayuda determinada en campo tras el ajuste con la superficie comprometida admisible para el resto de grupos de pago

* Ayuda cofinanciada a través del Plan de Reestructuración del Tabaco de Andalucía contemplado en el Programa de Desarrollo Rural de Andalucía (2007-2013)

<u>APELLIDOS Y NOMBRE / RAZÓN SOCIAL</u>	<u>NIF</u>	<u>EXPEDIENTE</u>	<u>ANUALIDAD DE PAGO</u>
PEREZ GOMEZ RAFAEL	30931765P	3010051	7ª

Resumen de superficies

<u>GRUPO DE PAGO</u>	<u>SUPERFICIE (Hectáreas)</u>				<u>% Sobredeclaración (1)</u>
	<u>Declarada admisible</u>	<u>Comprometida</u>	<u>Declarada Reducida(3)</u>	<u>Resuelta</u>	
OLIVAR EN PENDIENTE	9,39		8,76	8,76	0,00
TOTAL	9,39	8,76	8,76	8,76	

% PENALIZACIÓN**IMPORTE (Euros)**

<u>Admisibilidad (2)</u>	<u>Presentación tardía</u>	<u>Omisión declaración</u>	<u>Condicionalidad</u>		<u>Calculado(4)</u>	<u>FEADER(EJE2)</u>	<u>MAGRAMA</u>	<u>CAPDER</u>	<u>Total</u>
0,00	0,00	0,00	0,00	Pago realizado		1.588,60	145,55	251,61	1.985,76
				A pagar		747,58	68,50	118,39	934,47
				TOTAL	2.920,23	2.336,18	214,05	370,00	2.920,23

RECINTOS

<u>REFERENCIA SIGPAC</u>	<u>CULTIVO S/R</u>	<u>CONV.</u>	<u>GRUPO PAGO</u>	<u>SUPERFICIE (Hectáreas)</u>				
				<u>Declarada admisible</u>	<u>Conv. SIGPAC</u>	<u>Control C.(5)</u>	<u>Determinada Certificada</u>	
14-054-044-00069-003	101000 S	NO	OLIVAR EN PENDIENTE	3,62	3,17		3,17	3,62
14-054-044-00069-008	101000 S		OLIVAR EN PENDIENTE	0,03	0,03		0,03	0,00
14-054-044-00070-001	101000 S	NO	OLIVAR EN PENDIENTE	0,04			0,04	0,04
14-054-044-00071-002	101000 S	NO	OLIVAR EN PENDIENTE	1,47			1,45	1,47
14-054-044-00084-002	101000 S	NO	OLIVAR EN PENDIENTE	3,07			2,94	3,07
14-054-044-00085-001	101000 S	NO	OLIVAR EN PENDIENTE	1,16			1,16	1,16

INCIDENCIA DESCRIPCIÓN

73103 El recinto declarado no cumple con las normas de producción ecológica (compromiso anexo 1, Orden 24 marzo 2011)
 Recinto:14-054-044-00069-008 Cultivo:101000 OLIVAR-SIN VARIEDAD Secano

<u>APELLIDOS Y NOMBRE / RAZÓN SOCIAL</u>	<u>NIF</u>	<u>EXPEDIENTE</u>	<u>ANUALIDAD DE PAGO</u>
PEREZ MOLINA ARTURO	79219388M	3034930	4ª

Resumen de superficies

<u>GRUPO DE PAGO</u>	<u>SUPERFICIE (Hectáreas)</u>				<u>% Sobredeclaración (1)</u>
	<u>Declarada admisible</u>	<u>Comprometida</u>	<u>Declarada Reducida(3)</u>	<u>Resuelta</u>	
FRUTALES DE REGADIO	1,13		0,90	0,90	0,00
TOTAL	1,13	0,91	0,90	0,90	

% PENALIZACIÓN**IMPORTE (Euros)**

<u>Admisibilidad (2)</u>	<u>Presentación tardía</u>	<u>Omisión declaración</u>	<u>Condicionalidad</u>		<u>Calculado(4)</u>	<u>FEADER(EJE2)</u>	<u>MAGRAMA</u>	<u>CAPDER</u>	<u>Total</u>
0,00	0,00	0,00	0,00	A pagar	476,77	381,42	34,95	60,40	476,77

RECINTOS

<u>REFERENCIA SIGPAC</u>	<u>CULTIVO S/R</u>	<u>CONV.</u>	<u>GRUPO PAGO</u>	<u>SUPERFICIE (Hectáreas)</u>				
				<u>Declarada admisible</u>	<u>Conv. SIGPAC</u>	<u>Control C.(5)</u>	<u>Determinada Certificada</u>	
14-055-032-00205-001	211000 R	NO	FRUTALES DE REGADIO	0,50	0,50		0,50	0,50
14-055-032-00209-001	211000 R	NO	FRUTALES DE REGADIO	0,41	0,40		0,40	0,41

INCIDENCIA DESCRIPCIÓN

73106 Recinto declarado no comprometido
 Recinto:14-055-032-00206-001 Cultivo:211000 MEMBRILLO-SIN VARIEDAD Regadío
 Recinto:14-055-032-00207-001 Cultivo:211000 MEMBRILLO-SIN VARIEDAD Regadío

1. Reducciones previstas por sobredeclaración, artículo 16 del Reglamento (UE) nº 65/2011

2. Resolución de 3 de agosto de 2012 de la Dirección General de Fondos Agrarios (BOJA nº 159, 14 de agosto de 2012)

3. Superficie declarada admisible tras el ajuste con la conversión SIGPAC para el grupo de pago de herbáceos.

4. Menor valor entre la superficie declarada admisible tras el ajuste con la conversión SIGPAC y la comprometida admisible para el resto de grupos de pago

5. Se calcula sobre la superficie declarada reducida

6. Superficie de cultivo válido para la ayuda determinada en campo para el grupo de pago de herbáceos.

7. Superficie de cultivo válido para la ayuda determinada en campo tras el ajuste con la superficie comprometida admisible para el resto de grupos de pago

* Ayuda cofinanciada a través del Plan de Reestructuración del Tabaco de Andalucía contemplado en el Programa de Desarrollo Rural de Andalucía (2007-2013)

<u>APELLIDOS Y NOMBRE / RAZÓN SOCIAL</u>	<u>NIF</u>	<u>EXPEDIENTE</u>	<u>ANUALIDAD DE PAGO</u>
PEREZ MOLINERO CRISTOBAL	75662548T	3013168	4ª

Resumen de superficies

<u>GRUPO DE PAGO</u>	<u>SUPERFICIE (Hectáreas)</u>				<u>% Sobredeclaración (1)</u>
	<u>Declarada admisible</u>	<u>Comprometida</u>	<u>Declarada Reducida(3)</u>	<u>Resuelta</u>	
OLIVAR EN PENDIENTE	4,06		4,05	4,05	0,00
TOTAL	4,06	4,18	4,05	4,05	

% PENALIZACIÓN**IMPORTE (Euros)**

<u>Admisibilidad (2)</u>	<u>Presentación tardía</u>	<u>Omisión declaración</u>	<u>Condicionalidad</u>		<u>Calculado(4)</u>	<u>FEADER(EJE2)</u>	<u>MAGRAMA</u>	<u>CAPDER</u>	<u>Total</u>
0,00	0,00	0,00	0,00	Pago realizado		734,46	67,29	116,32	918,07
				A pagar		345,63	31,67	54,74	432,04
				TOTAL	1.350,11	1.080,09	98,96	171,06	1.350,11

RECINTOS

<u>REFERENCIA SIGPAC</u>	<u>CULTIVO S/R</u>	<u>CONV.</u>	<u>GRUPO PAGO</u>	<u>SUPERFICIE (Hectáreas)</u>				
				<u>Declarada admisible</u>	<u>Conv. SIGPAC</u>	<u>Control C.(5)</u>	<u>Determinada</u>	<u>Certificada</u>
14-038-016-00093-001	101000 S	NO	OLIVAR EN PENDIENTE	0,61	0,60		0,60	0,66
14-038-016-00094-005	101000 S	NO	OLIVAR EN PENDIENTE	0,28	0,28		0,28	0,28
14-038-016-00094-006	101000 S	NO	OLIVAR EN PENDIENTE	1,03	1,03		1,03	1,11
14-038-016-00103-002	101000 S	NO	OLIVAR EN PENDIENTE	1,27	1,28		1,27	1,52
14-038-016-00104-001	101000 S	NO	OLIVAR EN PENDIENTE	0,74	0,74		0,74	0,74
14-038-016-00105-003	101000 S	NO	OLIVAR EN PENDIENTE	0,12	0,12		0,12	0,27
14-038-016-00252-001	101000 S	NO	OLIVAR EN PENDIENTE	0,01	0,01		0,01	0,01



1. Reducciones previstas por sobredeclaración, artículo 16 del Reglamento (UE) nº 65/2011

2. Resolución de 3 de agosto de 2012 de la Dirección General de Fondos Agrarios (BOJA nº 159, 14 de agosto de 2012)

3. Superficie declarada admisible tras el ajuste con la conversión SIGPAC para el grupo de pago de herbáceos.

Menor valor entre la superficie declarada admisible tras el ajuste con la conversión SIGPAC y la comprometida admisible para el resto de grupos de pago

4. Se calcula sobre la superficie declarada reducida

5. Superficie de cultivo válido para la ayuda determinada en campo para el grupo de pago de herbáceos.

Superficie de cultivo válido para la ayuda determinada en campo tras el ajuste con la superficie comprometida admisible para el resto de grupos de pago

* Ayuda cofinanciada a través del Plan de Reestructuración del Tabaco de Andalucía contemplado en el Programa de Desarrollo Rural de Andalucía (2007-2013)

<u>APELLIDOS Y NOMBRE / RAZÓN SOCIAL</u>	<u>NIF</u>	<u>EXPEDIENTE</u>	<u>ANUALIDAD DE PAGO</u>
PIMENTEL RAMOS JUAN PABLO	30193465P	3011794	6ª

Resumen de superficies

<u>GRUPO DE PAGO</u>	<u>SUPERFICIE (Hectáreas)</u>				<u>% Sobredeclaración (1)</u>
	<u>Declarada admisible</u>	<u>Comprometida</u>	<u>Declarada Reducida(3)</u>	<u>Resuelta</u>	
OLIVAR	11,43		11,26	11,26	0,00
TOTAL	11,43	11,26	11,26	11,26	

% PENALIZACIÓN**IMPORTE (Euros)**

<u>Admisibilidad (2)</u>	<u>Presentación tardía</u>	<u>Omisión declaración</u>	<u>Condicionalidad</u>		<u>Calculado(4)</u>	<u>FEADER(EJE2)</u>	<u>MAGRAMA</u>	<u>CAPDER</u>	<u>Total</u>
0,00	0,00	0,00	0,00	Pago realizado		1.490,14	136,53	236,00	1.862,67
				A pagar		701,24	64,25	111,06	876,55
				TOTAL	2.739,22	2.191,38	200,78	347,06	2.739,22

RECINTOS

<u>REFERENCIA SIGPAC</u>	<u>CULTIVO</u>	<u>S/R</u>	<u>CONV.</u>	<u>GRUPO PAGO</u>	<u>Declarada admisible</u>	<u>SUPERFICIE (Hectáreas)</u>	<u>Conv. SIGPAC</u>	<u>Control C.(5)</u>	<u>Determinada</u>	<u>Certificada</u>
14-035-014-00072-002	101000	S	NO	OLIVAR	1,41			1,41	1,48	1,48
14-035-017-00113-001	101000	S	NO	OLIVAR	2,83			2,81	2,84	2,84
14-035-017-00126-002	101000	S	NO	OLIVAR	2,20			2,20	2,20	2,20
14-035-019-00289-002	101000	S	NO	OLIVAR	0,33			0,31	0,37	0,37
14-035-019-00289-004	101000	S	NO	OLIVAR	0,01			0,01	0,02	0,02
14-035-019-00290-002	101000	S	NO	OLIVAR	1,39			1,32	1,39	1,39
14-035-020-00342-002	101000	S	NO	OLIVAR	0,25			0,25	0,34	0,34
14-035-020-00345-001	101000	S	NO	OLIVAR	0,20			0,19	0,20	0,20
14-035-021-00131-001	101000	S	NO	OLIVAR	0,28			0,28	0,31	0,31
14-035-021-00132-001	101000	S	NO	OLIVAR	0,48			0,43	0,48	0,48
14-035-022-00393-001	101000	S	NO	OLIVAR	2,05			2,05	2,10	2,10

<u>APELLIDOS Y NOMBRE / RAZÓN SOCIAL</u>	<u>NIF</u>	<u>EXPEDIENTE</u>	<u>ANUALIDAD DE PAGO</u>
PIO PALO, S.L.	B14567754	3025021	4ª

Resumen de superficies

<u>GRUPO DE PAGO</u>	<u>SUPERFICIE (Hectáreas)</u>				<u>% Sobredeclaración (1)</u>
	<u>Declarada admisible</u>	<u>Comprometida</u>	<u>Declarada Reducida(3)</u>	<u>Resuelta</u>	
HERBACEOS	127,82		127,82	127,82	0,00
TOTAL	127,82		127,82	127,82	

% PENALIZACIÓN**IMPORTE (Euros)**

<u>Admisibilidad (2)</u>	<u>Presentación tardía</u>	<u>Omisión declaración</u>	<u>Condicionalidad</u>		<u>Calculado(4)</u>	<u>FEADER(EJE2)</u>	<u>MAGRAMA</u>	<u>CAPDER</u>	<u>Total</u>
0,00	0,00	0,00	0,00	Pago realizado		10.495,22	961,62	1.662,19	13.119,03
				A pagar		4.938,93	452,53	782,20	6.173,66
				TOTAL	19.292,69	15.434,15	1.414,15	2.444,39	19.292,69

RECINTOS

<u>REFERENCIA SIGPAC</u>	<u>CULTIVO</u>	<u>S/R</u>	<u>CONV.</u>	<u>GRUPO PAGO</u>	<u>Declarada admisible</u>	<u>SUPERFICIE (Hectáreas)</u>	<u>Conv. SIGPAC</u>	<u>Control C.(5)</u>	<u>Determinada</u>	<u>Certificada</u>
14-052-009-00071-002	41000	S	NO	HERBACEOS	20,52			20,52	20,52	20,52
14-052-009-00072-001	8000	S	NO	HERBACEOS	8,90			8,90	8,90	8,90
14-052-009-00072-001	50000	S	NO	HERBACEOS	26,71			26,71	26,71	26,71
14-052-009-00073-001	8000	S	NO	HERBACEOS	71,69			71,69	71,69	71,69

1. Reducciones previstas por sobredeclaración, artículo 16 del Reglamento (UE) nº 65/2011

2. Resolución de 3 de agosto de 2012 de la Dirección General de Fondos Agrarios (BOJA nº 159, 14 de agosto de 2012)

3. Superficie declarada admisible tras el ajuste con la conversión SIGPAC para el grupo de pago de herbáceos.

* Menor valor entre la superficie declarada admisible tras el ajuste con la conversión SIGPAC y la comprometida admisible para el resto de grupos de pago

4. Se calcula sobre la superficie declarada reducida

5. Superficie de cultivo válido para la ayuda determinada en campo para el grupo de pago de herbáceos.

* Superficie de cultivo válido para la ayuda determinada en campo tras el ajuste con la superficie comprometida admisible para el resto de grupos de pago

* Ayuda cofinanciada a través del Plan de Reestructuración del Tabaco de Andalucía contemplado en el Programa de Desarrollo Rural de Andalucía (2007-2013)

<u>APellidos y nombre / Razón social</u>	<u>NIF</u>	<u>EXPEDIENTE</u>	<u>ANUALIDAD DE PAGO</u>
POVEDANO RODRIGUEZ MERCEDES	75644157D	3044403	7ª

Resumen de superficies

<u>GRUPO DE PAGO</u>	<u>SUPERFICIE (Hectáreas)</u>				<u>% Sobredeclaración (1)</u>
	<u>Declarada admisible</u>	<u>Comprometida</u>	<u>Declarada Reducida(3)</u>	<u>Resuelta</u>	
OLIVAR EN PENDIENTE	2,63		0,66	0,66	0,00
OLIVAR	4,35		1,11	1,11	0,00
TOTAL	6,98	1,77	1,77	1,77	

% PENALIZACIÓN**IMPORTE (Euros)**

<u>Admisibilidad (2)</u>	<u>Presentación tardía</u>	<u>Omisión declaración</u>	<u>Condicionalidad</u>		<u>Calculado(4)</u>	<u>FEADER(EJE2)</u>	<u>MAGRAMA</u>	<u>CAPDER</u>	<u>Total</u>
0,00	0,00	0,00	0,00	Pago realizado		266,57	24,43	42,21	333,21
				A pagar		125,44	11,49	19,87	156,80
				TOTAL	490,01	392,01	35,92	62,08	490,01

RECINTOS

<u>REFERENCIA SIGPAC</u>	<u>CULTIVO</u>	<u>S/R</u>	<u>CONV.</u>	<u>GRUPO PAGO</u>	<u>Declarada admisible</u>	<u>SUPERFICIE (Hectáreas)</u>			
					<u>Conv. SIGPAC</u>	<u>Control C.(5)</u>	<u>Determinada</u>	<u>Certificada</u>	
14-007-031-00002-007	101000	R	NO	OLIVAR	4,35			4,31	4,35
14-007-031-00094-002	101000	S	NO	OLIVAR EN PENDIENTE	0,57			0,56	0,57
14-007-031-00095-006	101000	S	NO	OLIVAR EN PENDIENTE	1,38			1,33	1,38
14-007-031-00097-007	101000	S	NO	OLIVAR EN PENDIENTE	0,59			0,58	0,59
14-007-033-00136-001	101000	S	NO	OLIVAR EN PENDIENTE	0,09			0,09	0,09

<u>APellidos y nombre / Razón social</u>	<u>NIF</u>	<u>EXPEDIENTE</u>	<u>ANUALIDAD DE PAGO</u>
POYATO BENITEZ CRISTINA	36887470R	3023578	4ª

Resumen de superficies

<u>GRUPO DE PAGO</u>	<u>SUPERFICIE (Hectáreas)</u>				<u>% Sobredeclaración (1)</u>
	<u>Declarada admisible</u>	<u>Comprometida</u>	<u>Declarada Reducida(3)</u>	<u>Resuelta</u>	
OLIVAR EN PENDIENTE	1,02		1,02	1,02	0,00
TOTAL	1,02	1,02	1,02	1,02	

% PENALIZACIÓN**IMPORTE (Euros)**

<u>Admisibilidad (2)</u>	<u>Presentación tardía</u>	<u>Omisión declaración</u>	<u>Condicionalidad</u>		<u>Calculado(4)</u>	<u>FEADER(EJE2)</u>	<u>MAGRAMA</u>	<u>CAPDER</u>	<u>Total</u>
0,00	0,00	0,00	0,00	A pagar	340,03	272,02	24,92	43,09	340,03

RECINTOS

<u>REFERENCIA SIGPAC</u>	<u>CULTIVO</u>	<u>S/R</u>	<u>CONV.</u>	<u>GRUPO PAGO</u>	<u>Declarada admisible</u>	<u>SUPERFICIE (Hectáreas)</u>			
					<u>Conv. SIGPAC</u>	<u>Control C.(5)</u>	<u>Determinada</u>	<u>Certificada</u>	
14-015-008-00307-001	101000	S	NO	OLIVAR EN PENDIENTE	0,35			0,35	0,35
14-015-014-00409-001	101000	S	NO	OLIVAR EN PENDIENTE	0,11			0,11	0,11
14-015-016-00141-001	101000	S	NO	OLIVAR EN PENDIENTE	0,34			0,34	0,34
14-015-017-00303-001	101000	S	NO	OLIVAR EN PENDIENTE	0,22			0,22	0,22



1. Reducciones previstas por sobredeclaración, artículo 16 del Reglamento (UE) nº 65/2011

2. Resolución de 3 de agosto de 2012 de la Dirección General de Fondos Agrarios (BOJA nº 159, 14 de agosto de 2012)

3. Superficie declarada admisible tras el ajuste con la conversión SIGPAC para el grupo de pago de herbáceos.

4. Menor valor entre la superficie declarada admisible tras el ajuste con la conversión SIGPAC y la comprometida admisible para el resto de grupos de pago

5. Se calcula sobre la superficie declarada reducida

6. Superficie de cultivo válido para la ayuda determinada en campo para el grupo de pago de herbáceos.

7. Superficie de cultivo válido para la ayuda determinada en campo tras el ajuste con la superficie comprometida admisible para el resto de grupos de pago

* Ayuda cofinanciada a través del Plan de Reestructuración del Tabaco de Andalucía contemplado en el Programa de Desarrollo Rural de Andalucía (2007-2013)

<u>APELLIDOS Y NOMBRE / RAZÓN SOCIAL</u>	<u>NIF</u>	<u>EXPEDIENTE</u>	<u>ANUALIDAD DE PAGO</u>
POZO AYUSO ANDRES	80157654D	3025515	4ª

Resumen de superficies

<u>GRUPO DE PAGO</u>	<u>SUPERFICIE (Hectáreas)</u>			<u>% Sobredeclaración (1)</u>
	<u>Declarada admisible</u>	<u>Declarada Reducida(3)</u>	<u>Resuelta</u>	
HERBACEOS	17,97	17,60	17,60	0,00
TOTAL	17,97	17,60	17,60	

% PENALIZACIÓN**IMPORTE (Euros)**

<u>Admisibilidad (2)</u>	<u>Presentación tardía</u>	<u>Omisión declaración</u>	<u>Condicionalidad</u>		<u>Calculado(4)</u>	<u>FEADER(EJE2)</u>	<u>MAGRAMA</u>	<u>CAPDER</u>	<u>Total</u>
0,00	0,00	0,00	0,00	Pago realizado		1.582,94	145,04	250,69	1.978,67
				A pagar		744,91	68,25	117,98	931,14
				TOTAL	2.909,81	2.327,85	213,29	368,67	2.909,81

RECINTOS

<u>REFERENCIA SIGPAC</u>	<u>CULTIVO</u>	<u>S/R</u>	<u>CONV.</u>	<u>GRUPO PAGO</u>	<u>Declarada admisible</u>	<u>SUPERFICIE (Hectáreas)</u>	<u>Conv. SIGPAC</u>	<u>Control C.(5)</u>	<u>Determinada</u>	<u>Certificada</u>
14-035-013-00009-001	12000	S	NO	HERBACEOS	17,97			17,60		17,97

<u>APELLIDOS Y NOMBRE / RAZÓN SOCIAL</u>	<u>NIF</u>	<u>EXPEDIENTE</u>	<u>ANUALIDAD DE PAGO</u>
POZUELO GUIJO MARIA JOSE	80142535R	3011207	7ª

Resumen de superficies

<u>GRUPO DE PAGO</u>	<u>SUPERFICIE (Hectáreas)</u>			<u>% Sobredeclaración (1)</u>
	<u>Declarada admisible</u>	<u>Comprometida</u>	<u>Declarada Reducida(3)</u>	
OLIVAR EN PENDIENTE	20,81		20,73	0,00
TOTAL	20,81	20,88	20,73	

% PENALIZACIÓN**IMPORTE (Euros)**

<u>Admisibilidad (2)</u>	<u>Presentación tardía</u>	<u>Omisión declaración</u>	<u>Condicionalidad</u>		<u>Calculado(4)</u>	<u>FEADER(EJE2)</u>	<u>MAGRAMA</u>	<u>CAPDER</u>	<u>Total</u>
0,00	0,00	0,00	0,00	Pago realizado		3.759,34	344,45	595,38	4.699,17
				A pagar		1.769,10	162,09	280,19	2.211,38
				TOTAL	6.910,55	5.528,44	506,54	875,57	6.910,55

RECINTOS

<u>REFERENCIA SIGPAC</u>	<u>CULTIVO</u>	<u>S/R</u>	<u>CONV.</u>	<u>GRUPO PAGO</u>	<u>Declarada admisible</u>	<u>SUPERFICIE (Hectáreas)</u>	<u>Conv. SIGPAC</u>	<u>Control C.(5)</u>	<u>Determinada</u>	<u>Certificada</u>
14-054-050-00032-002	101000	S	NO	OLIVAR EN PENDIENTE	4,69			4,68		4,73
14-054-050-00034-003	101000	S	NO	OLIVAR EN PENDIENTE	13,02			13,02		13,17
14-054-058-00046-001	101000	S	NO	OLIVAR EN PENDIENTE	1,41			1,37		1,41
14-054-058-00051-001	101000	S	NO	OLIVAR EN PENDIENTE	1,69			1,66		1,78



1. Reducciones previstas por sobredeclaración, artículo 16 del Reglamento (UE) nº 65/2011

2. Resolución de 3 de agosto de 2012 de la Dirección General de Fondos Agrarios (BOJA nº 159, 14 de agosto de 2012)

3. Superficie declarada admisible tras el ajuste con la conversión SIGPAC para el grupo de pago de herbáceos.

4. Menor valor entre la superficie declarada admisible tras el ajuste con la conversión SIGPAC y la comprometida admisible para el resto de grupos de pago

5. Se calcula sobre la superficie declarada reducida

6. Superficie de cultivo válido para la ayuda determinada en campo para el grupo de pago de herbáceos.

7. Superficie de cultivo válido para la ayuda determinada en campo tras el ajuste con la superficie comprometida admisible para el resto de grupos de pago

* Ayuda cofinanciada a través del Plan de Reestructuración del Tabaco de Andalucía contemplado en el Programa de Desarrollo Rural de Andalucía (2007-2013)

<u>APELLIDOS Y NOMBRE / RAZÓN SOCIAL</u>	<u>NIF</u>	<u>EXPEDIENTE</u>	<u>ANUALIDAD DE PAGO</u>
PRATS MORENO TOMAS	75701601E	3035718	4ª

Resumen de superficies

<u>GRUPO DE PAGO</u>	<u>SUPERFICIE (Hectáreas)</u>				<u>% Sobredeclaración (1)</u>
	<u>Declarada admisible</u>	<u>Comprometida</u>	<u>Declarada Reducida(3)</u>	<u>Resuelta</u>	
OLIVAR EN PENDIENTE	3,90		3,90	3,90	0,00
TOTAL	3,90	3,90	3,90	3,90	

% PENALIZACIÓN**IMPORTE (Euros)**

<u>Admisibilidad (2)</u>	<u>Presentación tardía</u>	<u>Omisión declaración</u>	<u>Condicionalidad</u>		<u>Calculado(4)</u>	<u>FEADER(EJE2)</u>	<u>MAGRAMA</u>	<u>CAPDER</u>	<u>Total</u>
0,00	0,00	0,00	0,00	Pago realizado		707,25	64,80	112,02	884,07
				A pagar		332,82	30,49	52,72	416,03
				TOTAL	1.300,10	1.040,07	95,29	164,74	1.300,10

RECINTOS

<u>REFERENCIA SIGPAC</u>	<u>CULTIVO</u>	<u>S/R</u>	<u>CONV.</u>	<u>GRUPO PAGO</u>	<u>Declarada admisible</u>	<u>SUPERFICIE (Hectáreas)</u>		
					<u>Conv. SIGPAC</u>	<u>Control C.(5)</u>	<u>Determinada</u>	<u>Certificada</u>
14-054-046-00089-002	101000	S	NO	OLIVAR EN PENDIENTE	3,02		3,02	3,02
14-054-046-00089-005	101000	S	NO	OLIVAR EN PENDIENTE	0,80		0,80	0,80
14-054-046-00149-001	101000	S	NO	OLIVAR EN PENDIENTE	0,08		0,08	0,08

<u>APELLIDOS Y NOMBRE / RAZÓN SOCIAL</u>	<u>NIF</u>	<u>EXPEDIENTE</u>	<u>ANUALIDAD DE PAGO</u>
PROMOTORA COSTA MARITIMA LEVANTE	B29810421	3040576	4ª

Resumen de superficies

<u>GRUPO DE PAGO</u>	<u>SUPERFICIE (Hectáreas)</u>				<u>% Sobredeclaración (1)</u>
	<u>Declarada admisible</u>	<u>Comprometida</u>	<u>Declarada Reducida(3)</u>	<u>Resuelta</u>	
HERBACEOS	60,67		53,91	53,91	0,00
TOTAL	60,67		53,91	53,91	

% PENALIZACIÓN**IMPORTE (Euros)**

<u>Admisibilidad (2)</u>	<u>Presentación tardía</u>	<u>Omisión declaración</u>	<u>Condicionalidad</u>		<u>Calculado(4)</u>	<u>FEADER(EJE2)</u>	<u>MAGRAMA</u>	<u>CAPDER</u>	<u>Total</u>
0,00	0,00	0,00	0,00	A pagar	8.912,94	7.130,35	653,32	1.129,27	8.912,94

RECINTOS

<u>REFERENCIA SIGPAC</u>	<u>CULTIVO</u>	<u>S/R</u>	<u>CONV.</u>	<u>GRUPO PAGO</u>	<u>Declarada admisible</u>	<u>SUPERFICIE (Hectáreas)</u>		
					<u>Conv. SIGPAC</u>	<u>Control C.(5)</u>	<u>Determinada</u>	<u>Certificada</u>
14-029-074-00006-001	8000	S	NO	HERBACEOS	4,56		4,56	4,56
14-029-075-00002-013	40000	S	NO	HERBACEOS	30,09	29,99	29,99	30,09
14-029-076-00001-001	40000	S	NO	HERBACEOS	14,36		14,36	14,36
14-029-076-00002-001	8000	S	NO	HERBACEOS	11,66		5,00	11,66



1. Reducciones previstas por sobredeclaración, artículo 16 del Reglamento (UE) nº 65/2011

2. Resolución de 3 de agosto de 2012 de la Dirección General de Fondos Agrarios (BOJA nº 159, 14 de agosto de 2012)

3. Superficie declarada admisible tras el ajuste con la conversión SIGPAC para el grupo de pago de herbáceos.

4. Menor valor entre la superficie declarada admisible tras el ajuste con la conversión SIGPAC y la comprometida admisible para el resto de grupos de pago

5. Se calcula sobre la superficie declarada reducida

6. Superficie de cultivo válido para la ayuda determinada en campo para el grupo de pago de herbáceos.

7. Superficie de cultivo válido para la ayuda determinada en campo tras el ajuste con la superficie comprometida admisible para el resto de grupos de pago

* Ayuda cofinanciada a través del Plan de Reestructuración del Tabaco de Andalucía contemplado en el Programa de Desarrollo Rural de Andalucía (2007-2013)

<u>APELLIDOS Y NOMBRE / RAZÓN SOCIAL</u>	<u>NIF</u>	<u>EXPEDIENTE</u>	<u>ANUALIDAD DE PAGO</u>
PULIDO ROMERO FRANCISCO JAVIER	30206819E	3025276	7ª

Resumen de superficies

<u>GRUPO DE PAGO</u>	<u>SUPERFICIE (Hectáreas)</u>				<u>% Sobredeclaración (1)</u>
	<u>Declarada admisible</u>	<u>Comprometida</u>	<u>Declarada Reducida(3)</u>	<u>Resuelta</u>	
OLIVAR EN PENDIENTE	8,07		7,46	7,46	0,00
TOTAL	8,07	7,46	7,46	7,46	

% PENALIZACIÓN**IMPORTE (Euros)**

<u>Admisibilidad (2)</u>	<u>Presentación tardía</u>	<u>Omisión declaración</u>	<u>Condicionalidad</u>		<u>Calculado(4)</u>	<u>FEADER(EJE2)</u>	<u>MAGRAMA</u>	<u>CAPDER</u>	<u>Total</u>
0,00	0,00	0,00	0,00	Pago realizado		1.352,86	123,96	214,25	1.691,07
				A pagar		636,64	58,33	100,83	795,80
				TOTAL	2.486,87	1.989,50	182,29	315,08	2.486,87

RECINTOS

<u>REFERENCIA SIGPAC</u>	<u>CULTIVO S/R</u>	<u>CONV.</u>	<u>GRUPO PAGO</u>	<u>SUPERFICIE (Hectáreas)</u>				
				<u>Declarada admisible</u>	<u>Conv. SIGPAC</u>	<u>Control C.(5)</u>	<u>Determinada</u>	<u>Certificada</u>
14-071-015-00110-014	101000 S	NO	OLIVAR EN PENDIENTE	2,12			2,12	2,12
14-071-015-00110-018	101000 S	NO	OLIVAR EN PENDIENTE	1,63			1,39	1,63
14-071-015-00110-040	101000 S	NO	OLIVAR EN PENDIENTE	3,89			3,67	3,89
14-071-015-00110-055	101000 S	NO	OLIVAR EN PENDIENTE	0,28			0,28	0,28

INCIDENCIA DESCRIPCIÓN

73106 Recinto declarado no comprometido
 Recinto:14-071-015-00110-036 Cultivo:101000 OLIVAR-SIN VARIEDAD Secano

<u>APELLIDOS Y NOMBRE / RAZÓN SOCIAL</u>	<u>NIF</u>	<u>EXPEDIENTE</u>	<u>ANUALIDAD DE PAGO</u>
RAMOS ROMERO JOSE	30181400H	3043661	4ª

Resumen de superficies

<u>GRUPO DE PAGO</u>	<u>SUPERFICIE (Hectáreas)</u>				<u>% Sobredeclaración (1)</u>
	<u>Declarada admisible</u>	<u>Comprometida</u>	<u>Declarada Reducida(3)</u>	<u>Resuelta</u>	
HERBACEOS	68,58		68,18	68,18	0,00
TOTAL	68,58		68,18	68,18	

% PENALIZACIÓN**IMPORTE (Euros)**

<u>Admisibilidad (2)</u>	<u>Presentación tardía</u>	<u>Omisión declaración</u>	<u>Condicionalidad</u>		<u>Calculado(4)</u>	<u>FEADER(EJE2)</u>	<u>MAGRAMA</u>	<u>CAPDER</u>	<u>Total</u>
0,00	0,00	0,00	0,00	Pago realizado		6.132,08	561,85	971,17	7.665,10
				A pagar		2.885,68	264,40	457,02	3.607,10
				TOTAL	11.272,20	9.017,76	826,25	1.428,19	11.272,20

RECINTOS

<u>REFERENCIA SIGPAC</u>	<u>CULTIVO S/R</u>	<u>CONV.</u>	<u>GRUPO PAGO</u>	<u>SUPERFICIE (Hectáreas)</u>				
				<u>Declarada admisible</u>	<u>Conv. SIGPAC</u>	<u>Control C.(5)</u>	<u>Determinada</u>	<u>Certificada</u>
14-003-017-00050-002	12000 S	NO	HERBACEOS	12,07	11,72		11,72	12,07
14-003-017-00051-003	12000 S	NO	HERBACEOS	0,40	0,40		0,40	0,40
14-003-017-00051-004	12000 S	NO	HERBACEOS	0,23	0,23		0,23	0,23
14-003-021-00043-006	12000 S	NO	HERBACEOS	25,17	25,12		25,12	25,17
14-003-021-00044-007	12000 S	NO	HERBACEOS	20,08	20,08		20,08	20,08
14-003-023-00012-001	12000 S	NO	HERBACEOS	10,63	10,63		10,63	10,63

1. Reducciones previstas por sobredeclaración, artículo 16 del Reglamento (UE) nº 65/2011

2. Resolución de 3 de agosto de 2012 de la Dirección General de Fondos Agrarios (BOJA nº 159, 14 de agosto de 2012)

3. Superficie declarada admisible tras el ajuste con la conversión SIGPAC para el grupo de pago de herbáceos.

4. Menor valor entre la superficie declarada admisible tras el ajuste con la conversión SIGPAC y la comprometida admisible para el resto de grupos de pago

5. Se calcula sobre la superficie declarada reducida

6. Superficie de cultivo válido para la ayuda determinada en campo para el grupo de pago de herbáceos.

7. Superficie de cultivo válido para la ayuda determinada en campo tras el ajuste con la superficie comprometida admisible para el resto de grupos de pago

* Ayuda cofinanciada a través del Plan de Reestructuración del Tabaco de Andalucía contemplado en el Programa de Desarrollo Rural de Andalucía (2007-2013)

<u>APELLIDOS Y NOMBRE / RAZÓN SOCIAL</u>	<u>NIF</u>	<u>EXPEDIENTE</u>	<u>ANUALIDAD DE PAGO</u>
REBOLLO PUIG AMALIA	30045130T	3039067	7ª

Resumen de superficies

<u>GRUPO DE PAGO</u>	<u>SUPERFICIE (Hectáreas)</u>				<u>% Sobredeclaración (1)</u>
	<u>Declarada admisible</u>	<u>Comprometida</u>	<u>Declarada Reducida(3)</u>	<u>Resuelta</u>	
OLIVAR EN PENDIENTE	22,09		22,03	22,03	0,00
TOTAL	22,09	22,03	22,03	22,03	

% PENALIZACIÓN**IMPORTE (Euros)**

<u>Admisibilidad (2)</u>	<u>Presentación tardía</u>	<u>Omisión declaración</u>	<u>Condicionalidad</u>		<u>Calculado(4)</u>	<u>FEADER(EJE2)</u>	<u>MAGRAMA</u>	<u>CAPDER</u>	<u>Total</u>
0,00	0,00	0,00	0,00	Pago realizado		3.995,10	366,05	632,72	4.993,87
				A pagar		1.880,04	172,26	297,75	2.350,05
				TOTAL	7.343,92	5.875,14	538,31	930,47	7.343,92

RECINTOS

<u>REFERENCIA SIGPAC</u>	<u>CULTIVO S/R</u>	<u>CONV.</u>	<u>GRUPO PAGO</u>	<u>Declarada admisible</u>	<u>SUPERFICIE (Hectáreas)</u>			
				<u>Conv. SIGPAC</u>	<u>Control C.(5)</u>	<u>Determinada</u>	<u>Certificada</u>	
14-003-034-00011-001	101000	S	NO	OLIVAR EN PENDIENTE	0,01		0,01	0,01
14-003-034-00011-012	101000	S	NO	OLIVAR EN PENDIENTE	18,39		18,39	18,85
14-003-034-00011-016	101000	S	NO	OLIVAR EN PENDIENTE	0,01		0,01	0,01
14-003-034-00011-028	101000	S	NO	OLIVAR EN PENDIENTE	0,36		0,36	0,36
14-003-034-00027-004	101000	S	NO	OLIVAR EN PENDIENTE	3,32		3,26	3,32

<u>APELLIDOS Y NOMBRE / RAZÓN SOCIAL</u>	<u>NIF</u>	<u>EXPEDIENTE</u>	<u>ANUALIDAD DE PAGO</u>
RECURSOS CERRO EL MARMOL, S.L.	B14832190	3031060	7ª

Resumen de superficies

<u>GRUPO DE PAGO</u>	<u>SUPERFICIE (Hectáreas)</u>				<u>% Sobredeclaración (1)</u>
	<u>Declarada admisible</u>	<u>Comprometida</u>	<u>Declarada Reducida(3)</u>	<u>Resuelta</u>	
OLIVAR EN PENDIENTE	36,21		36,21	36,21	0,00
TOTAL	36,21	39,45	36,21	36,21	

% PENALIZACIÓN**IMPORTE (Euros)**

<u>Admisibilidad (2)</u>	<u>Presentación tardía</u>	<u>Omisión declaración</u>	<u>Condicionalidad</u>		<u>Calculado(4)</u>	<u>FEADER(EJE2)</u>	<u>MAGRAMA</u>	<u>CAPDER</u>	<u>Total</u>
0,00	0,00	0,00	0,00	Pago realizado		6.566,61	601,66	1.039,99	8.208,26
				A pagar		3.090,17	283,14	489,40	3.862,71
				TOTAL	12.070,97	9.656,78	884,80	1.529,39	12.070,97

RECINTOS

<u>REFERENCIA SIGPAC</u>	<u>CULTIVO S/R</u>	<u>CONV.</u>	<u>GRUPO PAGO</u>	<u>Declarada admisible</u>	<u>SUPERFICIE (Hectáreas)</u>				
				<u>Conv. SIGPAC</u>	<u>Control C.(5)</u>	<u>Determinada</u>	<u>Certificada</u>		
14-054-050-00011-004	101000	S	NO	OLIVAR EN PENDIENTE	36,21	39,45	36,21	36,21	39,45



1. Reducciones previstas por sobredeclaración, artículo 16 del Reglamento (UE) nº 65/2011

2. Resolución de 3 de agosto de 2012 de la Dirección General de Fondos Agrarios (BOJA nº 159, 14 de agosto de 2012)

3. Superficie declarada admisible tras el ajuste con la conversión SIGPAC para el grupo de pago de herbáceos.

4. Menor valor entre la superficie declarada admisible tras el ajuste con la conversión SIGPAC y la comprometida admisible para el resto de grupos de pago

5. Se calcula sobre la superficie declarada reducida

6. Superficie de cultivo válido para la ayuda determinada en campo para el grupo de pago de herbáceos.

7. Superficie de cultivo válido para la ayuda determinada en campo tras el ajuste con la superficie comprometida admisible para el resto de grupos de pago

* Ayuda cofinanciada a través del Plan de Reestructuración del Tabaco de Andalucía contemplado en el Programa de Desarrollo Rural de Andalucía (2007-2013)

<u>APELLIDOS Y NOMBRE / RAZÓN SOCIAL</u>	<u>NIF</u>	<u>EXPEDIENTE</u>	<u>ANUALIDAD DE PAGO</u>
REDONDO CARDADOR MARIA CARMEN	75701121W	3019765	7ª

Resumen de superficies

<u>GRUPO DE PAGO</u>	<u>SUPERFICIE (Hectáreas)</u>				<u>% Sobredeclaración (1)</u>
	<u>Declarada admisible</u>	<u>Comprometida</u>	<u>Declarada Reducida(3)</u>	<u>Resuelta</u>	
OLIVAR EN PENDIENTE	43,94		42,70	42,70	0,00
TOTAL	43,94	42,70	42,70	42,70	

% PENALIZACIÓN**IMPORTE (Euros)**

<u>Admisibilidad (2)</u>	<u>Presentación tardía</u>	<u>Omisión declaración</u>	<u>Condicionalidad</u>		<u>Calculado(4)</u>	<u>FEADER(EJE2)</u>	<u>MAGRAMA</u>	<u>CAPDER</u>	<u>Total</u>
0,00	0,00	0,00	0,00	Pago realizado		7.743,55	709,51	1.226,38	9.679,44
				A pagar		3.644,02	333,88	577,13	4.555,03
				TOTAL	14.234,47	11.387,57	1.043,39	1.803,51	14.234,47

RECINTOS

<u>REFERENCIA SIGPAC</u>	<u>CULTIVO</u>	<u>S/R</u>	<u>CONV.</u>	<u>GRUPO PAGO</u>	<u>Declarada admisible</u>	<u>SUPERFICIE (Hectáreas)</u>		
						<u>Conv. SIGPAC</u>	<u>Control C.(5)</u>	<u>Determinada Certificada</u>
14-047-001-00007-001	101000	S	NO	OLIVAR EN PENDIENTE	0,92			0,92
14-047-001-00014-001	101000	S	NO	OLIVAR EN PENDIENTE	6,07			6,07
14-047-001-00014-003	101000	S	NO	OLIVAR EN PENDIENTE	0,04			0,04
14-047-001-00023-003	101000	S	NO	OLIVAR EN PENDIENTE	6,20			6,20
14-047-002-00001-003	101000	S	NO	OLIVAR EN PENDIENTE	4,24			4,24
14-047-002-00006-001	101000	S	NO	OLIVAR EN PENDIENTE	1,39			1,39
14-047-002-00008-001	101000	S	NO	OLIVAR EN PENDIENTE	0,89			0,89
14-047-002-00009-001	101000	S	NO	OLIVAR EN PENDIENTE	1,15			1,15
14-047-002-00009-002	101000	S	NO	OLIVAR EN PENDIENTE	0,71			0,71
14-047-002-00072-001	101000	S	NO	OLIVAR EN PENDIENTE	2,49			2,49
14-047-007-00008-002	101000	S	NO	OLIVAR EN PENDIENTE	4,43	4,33		4,43
14-054-056-00076-001	101000	S	NO	OLIVAR EN PENDIENTE	13,10	13,09		13,10
14-054-056-00076-009	101000	S	NO	OLIVAR EN PENDIENTE	0,07			0,07
14-054-056-00076-010	101000	S	NO	OLIVAR EN PENDIENTE	2,06			2,06
14-054-056-00078-001	101000	S	NO	OLIVAR EN PENDIENTE	0,18			0,18



1. Reducciones previstas por sobredeclaración, artículo 16 del Reglamento (UE) nº 65/2011

2. Resolución de 3 de agosto de 2012 de la Dirección General de Fondos Agrarios (BOJA nº 159, 14 de agosto de 2012)

3. Superficie declarada admisible tras el ajuste con la conversión SIGPAC para el grupo de pago de herbáceos.

Menor valor entre la superficie declarada admisible tras el ajuste con la conversión SIGPAC y la comprometida admisible para el resto de grupos de pago

4. Se calcula sobre la superficie declarada reducida

5. Superficie de cultivo válido para la ayuda determinada en campo para el grupo de pago de herbáceos.

Superficie de cultivo válido para la ayuda determinada en campo tras el ajuste con la superficie comprometida admisible para el resto de grupos de pago

* Ayuda cofinanciada a través del Plan de Reestructuración del Tabaco de Andalucía contemplado en el Programa de Desarrollo Rural de Andalucía (2007-2013)

<u>APellidos y nombre / RAZÓN SOCIAL</u>	<u>NIF</u>	<u>EXPEDIENTE</u>	<u>ANUALIDAD DE PAGO</u>
REDONDO GALAN PABLO	30142603E	3020380	7ª

Resumen de superficies

<u>GRUPO DE PAGO</u>	<u>SUPERFICIE (Hectáreas)</u>				<u>% Sobredeclaración (1)</u>
	<u>Declarada admisible</u>	<u>Comprometida</u>	<u>Declarada Reducida(3)</u>	<u>Resuelta</u>	
OLIVAR EN PENDIENTE	7,92		7,01	7,01	0,00
TOTAL	7,92	7,01	7,01	7,01	

% PENALIZACIÓN**IMPORTE (Euros)**

<u>Admisibilidad (2)</u>	<u>Presentación tardía</u>	<u>Omisión declaración</u>	<u>Condicionalidad</u>		<u>Calculado(4)</u>	<u>FEADER(EJE2)</u>	<u>MAGRAMA</u>	<u>CAPDER</u>	<u>Total</u>
0,00	0,00	0,00	0,00	Pago realizado		1.271,25	116,48	201,33	1.589,06
				A pagar		598,23	54,81	94,75	747,79
				TOTAL	2.336,85	1.869,48	171,29	296,08	2.336,85

RECINTOS

<u>REFERENCIA SIGPAC</u>	<u>CULTIVO</u>	<u>S/R</u>	<u>CONV.</u>	<u>GRUPO PAGO</u>	<u>SUPERFICIE (Hectáreas)</u>			
					<u>Declarada admisible</u>	<u>Conv. SIGPAC</u>	<u>Control C.(5)</u>	<u>Determinada Certificada</u>
14-054-062-00131-001	101000	S	NO	OLIVAR EN PENDIENTE	1,30		1,18	1,30
14-054-062-00132-001	101000	S	NO	OLIVAR EN PENDIENTE	0,65		0,65	0,65
14-054-062-00208-006	101000	S	NO	OLIVAR EN PENDIENTE	2,14		1,98	2,14
14-054-062-00211-002	101000	S	NO	OLIVAR EN PENDIENTE	0,33		0,28	0,33
14-054-062-00237-001	101000	S	NO	OLIVAR EN PENDIENTE	0,25		0,24	0,25
14-054-063-00012-001	101000	S	NO	OLIVAR EN PENDIENTE	0,18		0,18	0,18
14-054-063-00014-001	101000	S	NO	OLIVAR EN PENDIENTE	1,86		1,75	1,86
14-054-063-00015-001	101000	S	NO	OLIVAR EN PENDIENTE	0,80		0,75	0,80

INCIDENCIA DESCRIPCIÓN

73103	El recinto declarado no cumple con las normas de producción ecológica (compromiso anexo 1, Orden 24 marzo 2011) Recinto:14-054-062-00210-001 Cultivo:101000 OLIVAR-SIN VARIEDAD Secano
73106	Recinto declarado no comprometido Recinto:14-054-062-00208-010 Cultivo:101000 OLIVAR-SIN VARIEDAD Secano Recinto:14-054-062-00210-001 Cultivo:101000 OLIVAR-SIN VARIEDAD Secano



1. Reducciones previstas por sobredeclaración, artículo 16 del Reglamento (UE) nº 65/2011

2. Resolución de 3 de agosto de 2012 de la Dirección General de Fondos Agrarios (BOJA nº 159, 14 de agosto de 2012)

3. Superficie declarada admisible tras el ajuste con la conversión SIGPAC para el grupo de pago de herbáceos.

Menor valor entre la superficie declarada admisible tras el ajuste con la conversión SIGPAC y la comprometida admisible para el resto de grupos de pago

4. Se calcula sobre la superficie declarada reducida

5. Superficie de cultivo válido para la ayuda determinada en campo para el grupo de pago de herbáceos.

Superficie de cultivo válido para la ayuda determinada en campo tras el ajuste con la superficie comprometida admisible para el resto de grupos de pago

* Ayuda cofinanciada a través del Plan de Reestructuración del Tabaco de Andalucía contemplado en el Programa de Desarrollo Rural de Andalucía (2007-2013)

<u>APELLIDOS Y NOMBRE / RAZÓN SOCIAL</u>	<u>NIF</u>	<u>EXPEDIENTE</u>	<u>ANUALIDAD DE PAGO</u>
REVALIENTE ORTEGA SEBASTIAN	80144610Y	3041699	4ª

Resumen de superficies

<u>GRUPO DE PAGO</u>	<u>SUPERFICIE (Hectáreas)</u>				<u>% Sobredeclaración (1)</u>
	<u>Declarada admisible</u>	<u>Comprometida</u>	<u>Declarada Reducida(3)</u>	<u>Resuelta</u>	
OLIVAR	12,07		12,02	12,02	0,00
TOTAL	12,07	12,02	12,02	12,02	

% PENALIZACIÓN**IMPORTE (Euros)**

<u>Admisibilidad (2)</u>	<u>Presentación tardía</u>	<u>Omisión declaración</u>	<u>Condicionalidad</u>		<u>Calculado(4)</u>	<u>FEADER(EJE2)</u>	<u>MAGRAMA</u>	<u>CAPDER</u>	<u>Total</u>
20,00	0,00	0,00	0,00	Pago realizado		1.272,57	116,60	201,54	1.590,71
				A pagar		598,86	54,87	94,84	748,57
				TOTAL	2.924,11	1.871,43	171,47	296,38	2.339,28

RECINTOS

<u>REFERENCIA SIGPAC</u>	<u>CULTIVO</u>	<u>S/R</u>	<u>CONV.</u>	<u>GRUPO PAGO</u>	<u>Declarada admisible</u>	<u>SUPERFICIE (Hectáreas)</u>	<u>Conv. SIGPAC</u>	<u>Control C.(5)</u>	<u>Determinada</u>	<u>Certificada</u>
14-035-024-00531-002	101000	S	NO	OLIVAR	0,48			0,48	0,48	0,60
14-035-024-00532-003	101000	S	NO	OLIVAR	0,74			0,73	0,74	0,74
14-035-024-00532-006	101000	S	NO	OLIVAR	0,49			0,48	0,48	0,52
14-035-024-00532-012	101000	S	NO	OLIVAR	0,02			0,02	0,02	0,02
14-035-024-00534-001	101000	S		OLIVAR	0,02			0,02	0,02	0,00
14-035-024-00535-001	101000	S	NO	OLIVAR	0,39			0,39	0,39	0,39
14-035-024-00535-002	101000	S	NO	OLIVAR	1,43			1,43	1,43	1,79
14-035-024-00539-002	101000	S		OLIVAR	0,03			0,03	0,03	0,00
14-035-024-00541-003	101000	S	NO	OLIVAR	0,55			0,55	0,55	0,67
14-035-024-09027-002	101000	S		OLIVAR	0,01			0,01	0,01	0,00
14-035-024-09027-006	101000	S		OLIVAR	0,02			0,01	0,01	0,00
14-035-024-09030-002	101000	S		OLIVAR	0,09			0,09	0,09	0,00
14-035-024-09030-003	101000	S		OLIVAR	0,01			0,01	0,01	0,00
14-035-024-09030-004	101000	S		OLIVAR	0,02			0,02	0,02	0,00
14-035-025-00166-001	101000	S		OLIVAR	0,01			0,01	0,01	0,00
14-035-025-00167-001	101000	S	NO	OLIVAR	0,25			0,25	0,25	0,32
14-035-025-00172-005	101000	S	NO	OLIVAR	5,18			5,18	5,18	5,78
14-035-025-00177-001	101000	S		OLIVAR	0,02			0,02	0,02	0,00
14-035-025-00183-001	101000	S	NO	OLIVAR	2,30			2,30	2,30	2,38
14-035-025-00184-001	101000	S		OLIVAR	0,01			0,01	0,01	0,00

INCIDENCIA DESCRIPCIÓN

73103 El recinto declarado no cumple con las normas de producción ecológica (compromiso anexo 1, Orden 24 marzo 2011)

Recinto:14-035-024-00534-001 Cultivo:101000 OLIVAR-SIN VARIEDAD Secano

Recinto:14-035-024-00539-002 Cultivo:101000 OLIVAR-SIN VARIEDAD Secano

Recinto:14-035-024-09027-002 Cultivo:101000 OLIVAR-SIN VARIEDAD Secano

Recinto:14-035-024-09027-006 Cultivo:101000 OLIVAR-SIN VARIEDAD Secano

Recinto:14-035-024-09030-002 Cultivo:101000 OLIVAR-SIN VARIEDAD Secano

Recinto:14-035-024-09030-003 Cultivo:101000 OLIVAR-SIN VARIEDAD Secano

Recinto:14-035-024-09030-004 Cultivo:101000 OLIVAR-SIN VARIEDAD Secano

Recinto:14-035-025-00166-001 Cultivo:101000 OLIVAR-SIN VARIEDAD Secano

Recinto:14-035-025-00177-001 Cultivo:101000 OLIVAR-SIN VARIEDAD Secano

Recinto:14-035-025-00184-001 Cultivo:101000 OLIVAR-SIN VARIEDAD Secano

<u>Id. Com</u>	<u>Compromiso</u>	<u>% admisibilidad</u>
C1_03	Cumplir con las normas de producción establecidas en el Reglamento (CE) nº 834/2007, del Consejo, de 28 de junio de 2007, que regula la producción ecológica.	20,00

1. Reducciones previstas por sobredeclaración, artículo 16 del Reglamento (UE) nº 65/2011

2. Resolución de 3 de agosto de 2012 de la Dirección General de Fondos Agrarios (BOJA nº 159, 14 de agosto de 2012)

3. Superficie declarada admisible tras el ajuste con la conversión SIGPAC para el grupo de pago de herbáceos.

Menor valor entre la superficie declarada admisible tras el ajuste con la conversión SIGPAC y la comprometida admisible para el resto de grupos de pago

4. Se calcula sobre la superficie declarada reducida

5. Superficie de cultivo válido para la ayuda determinada en campo para el grupo de pago de herbáceos.

Superficie de cultivo válido para la ayuda determinada en campo tras el ajuste con la superficie comprometida admisible para el resto de grupos de pago

* Ayuda cofinanciada a través del Plan de Reestructuración del Tabaco de Andalucía contemplado en el Programa de Desarrollo Rural de Andalucía (2007-2013)

<u>APELLIDOS Y NOMBRE / RAZÓN SOCIAL</u>	<u>NIF</u>	<u>EXPEDIENTE</u>	<u>ANUALIDAD DE PAGO</u>
REY LOPEZ JERONIMO	80127835K	3019327	4ª

Resumen de superficies

<u>GRUPO DE PAGO</u>	<u>SUPERFICIE (Hectáreas)</u>				<u>% Sobredeclaración (1)</u>
	<u>Declarada admisible</u>	<u>Comprometida</u>	<u>Declarada Reducida(3)</u>	<u>Resuelta</u>	
OLIVAR EN PENDIENTE	5,86		5,86	5,86	0,00
TOTAL	5,86	5,86	5,86	5,86	

% PENALIZACIÓN**IMPORTE (Euros)**

<u>Admisibilidad (2)</u>	<u>Presentación tardía</u>	<u>Omisión declaración</u>	<u>Condicionalidad</u>		<u>Calculado(4)</u>	<u>FEADER(EJE2)</u>	<u>MAGRAMA</u>	<u>CAPDER</u>	<u>Total</u>
0,00	0,00	0,00	0,00	Pago realizado		1.062,70	97,37	168,30	1.328,37
				A pagar		500,10	45,82	79,20	625,12
				TOTAL	1.953,49	1.562,80	143,19	247,50	1.953,49

RECINTOS

<u>REFERENCIA SIGPAC</u>	<u>CULTIVO</u>	<u>S/R</u>	<u>CONV.</u>	<u>GRUPO PAGO</u>	<u>Declarada admisible</u>	<u>SUPERFICIE (Hectáreas)</u>	<u>Conv. SIGPAC</u>	<u>Control C.(5)</u>	<u>Determinada</u>	<u>Certificada</u>
14-019-007-00046-002	101000	S	NO	OLIVAR EN PENDIENTE	5,86			5,86	5,86	5,86

<u>APELLIDOS Y NOMBRE / RAZÓN SOCIAL</u>	<u>NIF</u>	<u>EXPEDIENTE</u>	<u>ANUALIDAD DE PAGO</u>
REYES CALVO MANUEL	30437441T	3000015	7ª

Resumen de superficies

<u>GRUPO DE PAGO</u>	<u>SUPERFICIE (Hectáreas)</u>				<u>% Sobredeclaración (1)</u>
	<u>Declarada admisible</u>	<u>Comprometida</u>	<u>Declarada Reducida(3)</u>	<u>Resuelta</u>	
OLIVAR EN PENDIENTE	12,34		10,98	10,98	0,00
TOTAL	12,34	10,98	10,98	10,98	

% PENALIZACIÓN**IMPORTE (Euros)**

<u>Admisibilidad (2)</u>	<u>Presentación tardía</u>	<u>Omisión declaración</u>	<u>Condicionalidad</u>		<u>Calculado(4)</u>	<u>FEADER(EJE2)</u>	<u>MAGRAMA</u>	<u>CAPDER</u>	<u>Total</u>
0,00	0,00	0,00	0,00	A pagar	3.660,29	2.928,23	268,30	463,76	3.660,29

RECINTOS

<u>REFERENCIA SIGPAC</u>	<u>CULTIVO</u>	<u>S/R</u>	<u>CONV.</u>	<u>GRUPO PAGO</u>	<u>Declarada admisible</u>	<u>SUPERFICIE (Hectáreas)</u>	<u>Conv. SIGPAC</u>	<u>Control C.(5)</u>	<u>Determinada</u>	<u>Certificada</u>
14-026-002-00098-002	101000	S	NO	OLIVAR EN PENDIENTE	11,01			10,63	11,01	11,01
14-026-002-00098-019	101000	S	NO	OLIVAR EN PENDIENTE	0,30			0,30	0,30	0,30
14-026-002-00127-001	101000	S	NO	OLIVAR EN PENDIENTE	0,26			0,25	0,26	0,26
14-026-002-00339-002	101000	S	NO	OLIVAR EN PENDIENTE	0,01			0,01	0,01	0,01
14-026-002-00339-003	101000	S	NO	OLIVAR EN PENDIENTE	0,22			0,22	0,22	0,22
14-026-006-00183-001	101000	S	NO	OLIVAR EN PENDIENTE	0,54			0,52	0,54	0,54



1. Reducciones previstas por sobredeclaración, artículo 16 del Reglamento (UE) nº 65/2011

2. Resolución de 3 de agosto de 2012 de la Dirección General de Fondos Agrarios (BOJA nº 159, 14 de agosto de 2012)

3. Superficie declarada admisible tras el ajuste con la conversión SIGPAC para el grupo de pago de herbáceos.

4. Menor valor entre la superficie declarada admisible tras el ajuste con la conversión SIGPAC y la comprometida admisible para el resto de grupos de pago

5. Se calcula sobre la superficie declarada reducida

6. Superficie de cultivo válido para la ayuda determinada en campo para el grupo de pago de herbáceos.

7. Superficie de cultivo válido para la ayuda determinada en campo tras el ajuste con la superficie comprometida admisible para el resto de grupos de pago

* Ayuda cofinanciada a través del Plan de Reestructuración del Tabaco de Andalucía contemplado en el Programa de Desarrollo Rural de Andalucía (2007-2013)

<u>APELLIDOS Y NOMBRE / RAZÓN SOCIAL</u>	<u>NIF</u>	<u>EXPEDIENTE</u>	<u>ANUALIDAD DE PAGO</u>
RIBALLO CHAVES RAMON	30211278L	3027412	4ª

Resumen de superficies

<u>GRUPO DE PAGO</u>	<u>SUPERFICIE (Hectáreas)</u>			<u>% Sobredeclaración (1)</u>
	<u>Declarada admisible</u>	<u>Comprometida</u>	<u>Declarada Reducida(3)</u>	
OLIVAR EN PENDIENTE	3,02		3,02	0,00
TOTAL	3,02	3,02	3,02	

Resumen de superficies

<u>GRUPO DE PAGO</u>	<u>SUPERFICIE (Hectáreas)</u>			<u>% Sobredeclaración (1)</u>
	<u>Declarada admisible</u>	<u>Comprometida</u>	<u>Declarada Reducida(3)</u>	
HERBACEOS	16,53		13,07	0,00
TOTAL	16,53		13,07	

<u>% PENALIZACIÓN</u>				<u>IMPORTE (Euros)</u>					
<u>Admisibilidad (2)</u>	<u>Presentación tardía</u>	<u>Omisión declaración</u>	<u>Condicionalidad</u>	<u>Calculado(4)</u>	<u>FEADER(EJE2)</u>	<u>MAGRAMA</u>	<u>CAPDER</u>	<u>Total</u>	
0,00	0,00	0,00	0,00	A pagar	3.167,61	2.534,09	232,19	401,33	3.167,61

RECINTOS

<u>REFERENCIA SIGPAC</u>	<u>CULTIVO</u>	<u>S/R</u>	<u>CONV.</u>	<u>GRUPO PAGO</u>	<u>Declarada admisible</u>	<u>SUPERFICIE (Hectáreas)</u>		
						<u>Conv. SIGPAC</u>	<u>Control C.(5)</u>	<u>Determinada Certificada</u>
14-009-008-00001-002	12000	S	NO	HERBACEOS	13,22		9,76	13,22
14-009-008-00020-001	12000	S	NO	HERBACEOS	3,31		3,31	3,31
14-071-001-00045-010	101000	S	SI	OLIVAR EN PENDIENTE	3,02		3,02	3,02

INCIDENCIA DESCRIPCIÓN

73105 Cultivo, variedad, régimen y/o uso del recinto SIGPAC no compatible con la submedida (anexo 9, Orden 24 marzo 2011)
 Recinto:14-009-008-00020-001 Cultivo:101000 OLIVAR-SIN VARIEDAD Secano Uso Sigpac:TA

<u>APELLIDOS Y NOMBRE / RAZÓN SOCIAL</u>	<u>NIF</u>	<u>EXPEDIENTE</u>	<u>ANUALIDAD DE PAGO</u>
RIOS PEREZ CALIXTO	00364940E	3036973	6ª

Resumen de superficies

<u>GRUPO DE PAGO</u>	<u>SUPERFICIE (Hectáreas)</u>			<u>% Sobredeclaración (1)</u>
	<u>Declarada admisible</u>	<u>Comprometida</u>	<u>Declarada Reducida(3)</u>	
HERBACEOS	37,77		37,77	0,00
TOTAL	37,77		37,77	

<u>% PENALIZACIÓN</u>				<u>IMPORTE (Euros)</u>					
<u>Admisibilidad (2)</u>	<u>Presentación tardía</u>	<u>Omisión declaración</u>	<u>Condicionalidad</u>	<u>Calculado(4)</u>	<u>FEADER(EJE2)</u>	<u>MAGRAMA</u>	<u>CAPDER</u>	<u>Total</u>	
0,00	0,00	0,00	0,00	Pago realizado	3.397,01	311,25	538,01	4.246,27	
				A pagar	1.598,59	146,47	253,18	1.998,24	
				TOTAL	6.244,51	4.995,60	457,72	791,19	6.244,51

RECINTOS

<u>REFERENCIA SIGPAC</u>	<u>CULTIVO</u>	<u>S/R</u>	<u>CONV.</u>	<u>GRUPO PAGO</u>	<u>Declarada admisible</u>	<u>SUPERFICIE (Hectáreas)</u>		
						<u>Conv. SIGPAC</u>	<u>Control C.(5)</u>	<u>Determinada Certificada</u>
14-061-019-00001-019	12000	S	NO	HERBACEOS	37,77	111,02	37,77	37,77

1. Reducciones previstas por sobredeclaración, artículo 16 del Reglamento (UE) nº 65/2011

2. Resolución de 3 de agosto de 2012 de la Dirección General de Fondos Agrarios (BOJA nº 159, 14 de agosto de 2012)

3. Superficie declarada admisible tras el ajuste con la conversión SIGPAC para el grupo de pago de herbáceos.

4. Menor valor entre la superficie declarada admisible tras el ajuste con la conversión SIGPAC y la comprometida admisible para el resto de grupos de pago

5. Se calcula sobre la superficie declarada reducida

6. Superficie de cultivo válido para la ayuda determinada en campo para el grupo de pago de herbáceos.

7. Superficie de cultivo válido para la ayuda determinada en campo tras el ajuste con la superficie comprometida admisible para el resto de grupos de pago

* Ayuda cofinanciada a través del Plan de Reestructuración del Tabaco de Andalucía contemplado en el Programa de Desarrollo Rural de Andalucía (2007-2013)

<u>APELLIDOS Y NOMBRE / RAZÓN SOCIAL</u>	<u>NIF</u>	<u>EXPEDIENTE</u>	<u>ANUALIDAD DE PAGO</u>
RODRIGUEZ BALLESTEROS ANA MARIA	30189927N	3029915	6ª

Resumen de superficies

<u>GRUPO DE PAGO</u>	<u>SUPERFICIE (Hectáreas)</u>				<u>% Sobredeclaración (1)</u>
	<u>Declarada admisible</u>	<u>Comprometida</u>	<u>Declarada Reducida(3)</u>	<u>Resuelta</u>	
OLIVAR EN PENDIENTE	10,34		10,23	10,23	0,00
TOTAL	10,34	10,23	10,23	10,23	

% PENALIZACIÓN**IMPORTE (Euros)**

<u>Admisibilidad (2)</u>	<u>Presentación tardía</u>	<u>Omisión declaración</u>	<u>Condicionalidad</u>		<u>Calculado(4)</u>	<u>FEADER(EJE2)</u>	<u>MAGRAMA</u>	<u>CAPDER</u>	<u>Total</u>
0,00	0,00	0,00	0,00	Pago realizado		1.855,19	169,98	293,81	2.318,98
				A pagar		873,03	79,99	138,27	1.091,29
				TOTAL	3.410,27	2.728,22	249,97	432,08	3.410,27

RECINTOS

<u>REFERENCIA SIGPAC</u>	<u>CULTIVO S/R</u>	<u>CONV.</u>	<u>GRUPO PAGO</u>	<u>Declarada admisible</u>	<u>SUPERFICIE (Hectáreas)</u>	<u>Conv. SIGPAC</u>	<u>Control C.(5)</u>	<u>Determinada</u>	<u>Certificada</u>
14-054-053-00046-002	101000	S	NO	OLIVAR EN PENDIENTE	10,34			10,23	10,34

<u>APELLIDOS Y NOMBRE / RAZÓN SOCIAL</u>	<u>NIF</u>	<u>EXPEDIENTE</u>	<u>ANUALIDAD DE PAGO</u>
RODRIGUEZ PRIOR ISABEL	30504301E	3034532	4ª

Resumen de superficies

<u>GRUPO DE PAGO</u>	<u>SUPERFICIE (Hectáreas)</u>				<u>% Sobredeclaración (1)</u>
	<u>Declarada admisible</u>	<u>Comprometida</u>	<u>Declarada Reducida(3)</u>	<u>Resuelta</u>	
OLIVAR EN PENDIENTE	11,21		11,21	11,21	0,00
TOTAL	11,21	11,37	11,21	11,21	

% PENALIZACIÓN**IMPORTE (Euros)**

<u>Admisibilidad (2)</u>	<u>Presentación tardía</u>	<u>Omisión declaración</u>	<u>Condicionalidad</u>		<u>Calculado(4)</u>	<u>FEADER(EJE2)</u>	<u>MAGRAMA</u>	<u>CAPDER</u>	<u>Total</u>
25,00	0,00	0,00	0,00	Pago realizado		1.524,68	139,70	241,47	1.905,85
				A pagar		717,50	65,74	113,63	896,87
				TOTAL	3.736,97	2.242,18	205,44	355,10	2.802,72

RECINTOS

<u>REFERENCIA SIGPAC</u>	<u>CULTIVO S/R</u>	<u>CONV.</u>	<u>GRUPO PAGO</u>	<u>Declarada admisible</u>	<u>SUPERFICIE (Hectáreas)</u>	<u>Conv. SIGPAC</u>	<u>Control C.(5)</u>	<u>Determinada</u>	<u>Certificada</u>
14-047-009-00216-001	101000	S	NO	OLIVAR EN PENDIENTE	5,16			5,16	5,18
14-047-009-00221-003	101000	R	NO	OLIVAR EN PENDIENTE	2,33	2,41		2,33	2,41
14-047-009-00221-004	101000	S		OLIVAR EN PENDIENTE	1,63	1,74		1,63	0,00
14-047-022-00036-002	101000	S	NO	OLIVAR EN PENDIENTE	1,63			1,63	1,63
14-047-022-00036-006	101000	S	NO	OLIVAR EN PENDIENTE	0,34			0,34	0,34
14-047-022-00036-007	101000	S	NO	OLIVAR EN PENDIENTE	0,12			0,12	0,12

INCIDENCIA DESCRIPCIÓN

73103 El recinto declarado no cumple con las normas de producción ecológica (compromiso anexo 1, Orden 24 marzo 2011)
 Recinto:14-047-009-00221-004 Cultivo:101000 OLIVAR-SIN VARIEDAD Secano

<u>Id. Com</u>	<u>Compromiso</u>	<u>% admisibilidad</u>
C1_03	Cumplir con las normas de producción establecidas en el Reglamento (CE) nº 834/2007, del Consejo, de 28 de junio de 2007, que regula la producción ecológica.	25,00

1. Reducciones previstas por sobredeclaración, artículo 16 del Reglamento (UE) nº 65/2011

2. Resolución de 3 de agosto de 2012 de la Dirección General de Fondos Agrarios (BOJA nº 159, 14 de agosto de 2012)

3. Superficie declarada admisible tras el ajuste con la conversión SIGPAC para el grupo de pago de herbáceos.

4. Menor valor entre la superficie declarada admisible tras el ajuste con la conversión SIGPAC y la comprometida admisible para el resto de grupos de pago

5. Se calcula sobre la superficie declarada reducida

6. Superficie de cultivo válido para la ayuda determinada en campo para el grupo de pago de herbáceos.

7. Superficie de cultivo válido para la ayuda determinada en campo tras el ajuste con la superficie comprometida admisible para el resto de grupos de pago

* Ayuda cofinanciada a través del Plan de Reestructuración del Tabaco de Andalucía contemplado en el Programa de Desarrollo Rural de Andalucía (2007-2013)

<u>APELLIDOS Y NOMBRE / RAZÓN SOCIAL</u>	<u>NIF</u>	<u>EXPEDIENTE</u>	<u>ANUALIDAD DE PAGO</u>
RODRIGUEZ-POYO SEGURA MANUEL	30538816Z	3027481	7ª

Resumen de superficies

<u>GRUPO DE PAGO</u>	<u>SUPERFICIE (Hectáreas)</u>				<u>% Sobredeclaración (1)</u>
	<u>Declarada admisible</u>	<u>Comprometida</u>	<u>Declarada Reducida(3)</u>	<u>Resuelta</u>	
OLIVAR EN PENDIENTE	38,00		38,00	38,00	0,00
TOTAL	38,00	38,00	38,00	38,00	

% PENALIZACIÓN**IMPORTE (Euros)**

<u>Admisibilidad (2)</u>	<u>Presentación tardía</u>	<u>Omisión declaración</u>	<u>Condicionalidad</u>		<u>Calculado(4)</u>	<u>FEADER(EJE2)</u>	<u>MAGRAMA</u>	<u>CAPDER</u>	<u>Total</u>
0,00	0,00	0,00	0,00	Pago realizado		6.891,22	631,41	1.091,39	8.614,02
				A pagar		3.242,93	297,13	513,60	4.053,66
				TOTAL	12.667,68	10.134,15	928,54	1.604,99	12.667,68

RECINTOS

<u>REFERENCIA SIGPAC</u>	<u>CULTIVO S/R</u>	<u>CONV.</u>	<u>GRUPO PAGO</u>	<u>Declarada admisible</u>	<u>SUPERFICIE (Hectáreas)</u>	<u>Conv. SIGPAC</u>	<u>Control C.(5)</u>	<u>Determinada</u>	<u>Certificada</u>
14-054-045-00036-002	101000 S	NO	OLIVAR EN PENDIENTE	38,00				38,00	38,00

<u>APELLIDOS Y NOMBRE / RAZÓN SOCIAL</u>	<u>NIF</u>	<u>EXPEDIENTE</u>	<u>ANUALIDAD DE PAGO</u>
ROJANO LEON MARIA DEL CARMEN	75699239Y	3047141	4ª

Resumen de superficies

<u>GRUPO DE PAGO</u>	<u>SUPERFICIE (Hectáreas)</u>				<u>% Sobredeclaración (1)</u>
	<u>Declarada admisible</u>	<u>Comprometida</u>	<u>Declarada Reducida(3)</u>	<u>Resuelta</u>	
OLIVAR EN PENDIENTE	8,41		8,40	8,40	0,00
TOTAL	8,41	8,40	8,40	8,40	

% PENALIZACIÓN**IMPORTE (Euros)**

<u>Admisibilidad (2)</u>	<u>Presentación tardía</u>	<u>Omisión declaración</u>	<u>Condicionalidad</u>		<u>Calculado(4)</u>	<u>FEADER(EJE2)</u>	<u>MAGRAMA</u>	<u>CAPDER</u>	<u>Total</u>
0,00	0,00	0,00	0,00	Pago realizado		1.523,32	139,58	241,25	1.904,15
				A pagar		716,86	65,68	113,53	896,07
				TOTAL	2.800,22	2.240,18	205,26	354,78	2.800,22

RECINTOS

<u>REFERENCIA SIGPAC</u>	<u>CULTIVO S/R</u>	<u>CONV.</u>	<u>GRUPO PAGO</u>	<u>Declarada admisible</u>	<u>SUPERFICIE (Hectáreas)</u>	<u>Conv. SIGPAC</u>	<u>Control C.(5)</u>	<u>Determinada</u>	<u>Certificada</u>
14-003-036-00047-001	101000 S	NO	OLIVAR EN PENDIENTE	8,41		8,40		8,40	8,41



1. Reducciones previstas por sobredeclaración, artículo 16 del Reglamento (UE) nº 65/2011

2. Resolución de 3 de agosto de 2012 de la Dirección General de Fondos Agrarios (BOJA nº 159, 14 de agosto de 2012)

3. Superficie declarada admisible tras el ajuste con la conversión SIGPAC para el grupo de pago de herbáceos.

4. Menor valor entre la superficie declarada admisible tras el ajuste con la conversión SIGPAC y la comprometida admisible para el resto de grupos de pago

5. Se calcula sobre la superficie declarada reducida

6. Superficie de cultivo válido para la ayuda determinada en campo para el grupo de pago de herbáceos.

7. Superficie de cultivo válido para la ayuda determinada en campo tras el ajuste con la superficie comprometida admisible para el resto de grupos de pago

* Ayuda cofinanciada a través del Plan de Reestructuración del Tabaco de Andalucía contemplado en el Programa de Desarrollo Rural de Andalucía (2007-2013)

<u>APELLIDOS Y NOMBRE / RAZÓN SOCIAL</u>	<u>NIF</u>	<u>EXPEDIENTE</u>	<u>ANUALIDAD DE PAGO</u>
ROJAS TEJADA ANTONIA	30170114W	3001462	7ª

Resumen de superficies

<u>GRUPO DE PAGO</u>	<u>SUPERFICIE (Hectáreas)</u>				<u>% Sobredeclaración (1)</u>
	<u>Declarada admisible</u>	<u>Comprometida</u>	<u>Declarada Reducida(3)</u>	<u>Resuelta</u>	
OLIVAR EN PENDIENTE	4,71		4,15	4,15	0,00
TOTAL	4,71	4,15	4,15	4,15	

% PENALIZACIÓN**IMPORTE (Euros)**

<u>Admisibilidad (2)</u>	<u>Presentación tardía</u>	<u>Omisión declaración</u>	<u>Condicionalidad</u>		<u>Calculado(4)</u>	<u>FEADER(EJE2)</u>	<u>MAGRAMA</u>	<u>CAPDER</u>	<u>Total</u>
0,00	0,00	0,00	0,00	Pago realizado		752,59	68,96	119,19	940,74
				A pagar		354,16	32,45	56,09	442,70
				TOTAL	1.383,44	1.106,75	101,41	175,28	1.383,44

RECINTOS

<u>REFERENCIA SIGPAC</u>	<u>CULTIVO S/R</u>	<u>CONV.</u>	<u>GRUPO PAGO</u>	<u>SUPERFICIE (Hectáreas)</u>			
				<u>Declarada admisible</u>	<u>Conv. SIGPAC</u>	<u>Control C.(5)</u>	<u>Determinada Certificada</u>
14-009-020-00028-002	101000 S	NO	OLIVAR EN PENDIENTE	3,69			3,14 3,69
14-009-020-00109-001	101000 S	NO	OLIVAR EN PENDIENTE	1,02			1,01 1,02



1. Reducciones previstas por sobredeclaración, artículo 16 del Reglamento (UE) nº 65/2011

2. Resolución de 3 de agosto de 2012 de la Dirección General de Fondos Agrarios (BOJA nº 159, 14 de agosto de 2012)

3. Superficie declarada admisible tras el ajuste con la conversión SIGPAC para el grupo de pago de herbáceos.

Menor valor entre la superficie declarada admisible tras el ajuste con la conversión SIGPAC y la comprometida admisible para el resto de grupos de pago

4. Se calcula sobre la superficie declarada reducida

5. Superficie de cultivo válido para la ayuda determinada en campo para el grupo de pago de herbáceos.

Superficie de cultivo válido para la ayuda determinada en campo tras el ajuste con la superficie comprometida admisible para el resto de grupos de pago

* Ayuda cofinanciada a través del Plan de Reestructuración del Tabaco de Andalucía contemplado en el Programa de Desarrollo Rural de Andalucía (2007-2013)

<u>APellidos y nombre / RAZÓN SOCIAL</u>	<u>NIF</u>	<u>EXPEDIENTE</u>	<u>ANUALIDAD DE PAGO</u>		
ROMERO GOMEZ INOCENTE	30204625J	3015208	6ª		
Resumen de superficies					
		SUPERFICIE (Hectáreas)			
GRUPO DE PAGO		<u>Declarada admisible</u>	<u>Declarada Reducida(3)</u>	<u>Resuelta</u>	<u>% Sobredeclaración (1)</u>
HERBACEOS		49,05	33,82	33,82	0,00
TOTAL		49,05	33,82	33,82	

<u>% PENALIZACIÓN</u>				<u>IMPORTE (Euros)</u>					
<u>Admisibilidad (2)</u>	<u>Presentación tardía</u>	<u>Omisión declaración</u>	<u>Condicionalidad</u>		<u>Calculado(4)</u>	<u>FEADER(EJE2)</u>	<u>MAGRAMA</u>	<u>CAPDER</u>	<u>Total</u>
25,00	0,00	0,00	0,00	A pagar	5.591,46	3.354,88	307,39	531,33	4.193,60

RECINTOS

<u>REFERENCIA SIGPAC</u>	<u>CULTIVO</u>	<u>S/R</u>	<u>CONV.</u>	<u>GRUPO PAGO</u>	<u>SUPERFICIE (Hectáreas)</u>			
					<u>Declarada admisible</u>	<u>Conv. SIGPAC</u>	<u>Control C.(5)</u>	<u>Determinada Certificada</u>
14-061-015-00140-001	12000	S		HERBACEOS	3,48		3,48	0,00
14-061-015-00141-001	12000	S		HERBACEOS	3,22		3,22	0,00
14-061-015-00142-001	12000	S	NO	HERBACEOS	0,53		0,53	0,53
14-061-015-00143-001	12000	S	NO	HERBACEOS	0,49		0,49	0,49
14-061-015-00144-001	12000	S	NO	HERBACEOS	2,62		2,62	2,62
14-061-015-00145-002	12000	S	NO	HERBACEOS	1,21		1,21	1,21
14-061-015-00146-001	12000	S	NO	HERBACEOS	1,36		1,36	1,36
14-061-015-00147-001	12000	S	NO	HERBACEOS	1,47		1,47	1,47
14-061-015-00148-001	12000	S	NO	HERBACEOS	3,48		3,48	3,48
14-061-015-00149-001	12000	S	NO	HERBACEOS	3,63		3,63	3,63
14-061-015-00150-001	12000	S	NO	HERBACEOS	1,23		1,23	1,23
14-061-015-00151-001	12000	S	NO	HERBACEOS	1,33		1,33	1,33
14-061-015-00152-001	12000	S	NO	HERBACEOS	0,72		0,72	0,72
14-061-015-00154-001	12000	S	NO	HERBACEOS	0,50		0,50	0,50
14-061-023-00510-002	42000	S	NO	HERBACEOS	1,16		1,16	1,16
14-061-023-00517-001	42000	S	NO	HERBACEOS	0,29		0,29	0,29
14-061-023-00519-001	42000	S	NO	HERBACEOS	0,23		0,23	0,23
14-061-023-00520-001	42000	S	NO	HERBACEOS	0,28		0,28	0,28
14-061-023-00521-001	42000	S	NO	HERBACEOS	0,25		0,25	0,25
14-061-023-00524-001	42000	S	NO	HERBACEOS	0,26		0,26	0,26
14-061-023-00527-001	42000	S	NO	HERBACEOS	0,44		0,44	0,44
14-061-023-00528-001	42000	S	NO	HERBACEOS	0,25		0,25	0,25
14-061-023-00529-001	42000	S	NO	HERBACEOS	0,27		0,27	0,27
14-061-023-00530-001	42000	S	NO	HERBACEOS	0,44		0,44	0,44
14-061-023-00531-001	42000	S	NO	HERBACEOS	0,45	0,46	0,45	0,45
14-061-023-00536-001	12000	S	NO	HERBACEOS	0,47		0,47	0,47
14-061-023-00539-001	12000	S	NO	HERBACEOS	0,76		0,76	0,76
14-061-023-00541-001	42000	S	NO	HERBACEOS	0,32		0,32	0,32
14-061-023-00542-001	42000	S	NO	HERBACEOS	0,32		0,32	0,32
14-061-023-00543-001	42000	S	NO	HERBACEOS	0,26		0,26	0,26
14-061-023-00595-001	12000	S	NO	HERBACEOS	0,40		0,40	0,40
14-061-023-00609-002	12000	S	NO	HERBACEOS	10,54		1,70	10,54

INCIDENCIA DESCRIPCIÓN

73103 El recinto declarado no cumple con las normas de producción ecológica (compromiso anexo 1, Orden 24 marzo 2011)

Recinto:14-061-015-00140-001 Cultivo:12000 TRANQUILLÓN-SIN VARIEDAD Secano

Recinto:14-061-015-00141-001 Cultivo:12000 TRANQUILLÓN-SIN VARIEDAD Secano

73106 Recinto declarado no comprometido

Recinto:14-061-023-00523-001 Cultivo:42000 HABONCILLOS-SIN MEZCLA Secano

Recinto:14-061-023-00525-001 Cultivo:42000 HABONCILLOS-SIN MEZCLA Secano

Recinto:14-061-023-00526-001 Cultivo:42000 HABONCILLOS-SIN MEZCLA Secano

Recinto:14-061-023-00532-001 Cultivo:42000 HABONCILLOS-SIN MEZCLA Secano

Recinto:14-061-023-00535-001 Cultivo:42000 HABONCILLOS-SIN MEZCLA Secano

1. Reducciones previstas por sobredeclaración, artículo 16 del Reglamento (UE) nº 65/2011

2. Resolución de 3 de agosto de 2012 de la Dirección General de Fondos Agrarios (BOJA nº 159, 14 de agosto de 2012)

3. Superficie declarada admisible tras el ajuste con la conversión SIGPAC para el grupo de pago de herbáceos.

Menor valor entre la superficie declarada admisible tras el ajuste con la conversión SIGPAC y la comprometida admisible para el resto de grupos de pago

4. Se calcula sobre la superficie declarada reducida

5. Superficie de cultivo válido para la ayuda determinada en campo para el grupo de pago de herbáceos.

Superficie de cultivo válido para la ayuda determinada en campo tras el ajuste con la superficie comprometida admisible para el resto de grupos de pago

* Ayuda cofinanciada a través del Plan de Reestructuración del Tabaco de Andalucía contemplado en el Programa de Desarrollo Rural de Andalucía (2007-2013)

INCIDENCIA DESCRIPCIÓN

Recinto:14-061-023-00546-001 Cultivo:42000 HABONCILLOS-SIN MEZCLA Secano

Id. Com	Compromiso	% admisibilidad
C1_03	Cumplir con las normas de producción establecidas en el Reglamento (CE) nº 834/2007, del Consejo, de 28 de junio de 2007, que regula la producción ecológica.	25,00

APELLIDOS Y NOMBRE / RAZÓN SOCIAL NIF EXPEDIENTE ANUALIDAD DE PAGO

ROMERO POZUELO JUAN 30102457B 3026910 7ª

Resumen de superficies

GRUPO DE PAGO	SUPERFICIE (Hectáreas)				% Sobredeclaración (1)
	Declarada admisible	Comprometida	Declarada Reducida(3)	Resuelta	
OLIVAR EN PENDIENTE	11,23		9,18	9,18	0,00
TOTAL	11,23	9,28	9,18	9,18	

% PENALIZACIÓN**IMPORTE (Euros)**

Admisibilidad (2)	Presentación			Calculado(4)	FEADER(EJE2)	MAGRAMA	CAPDER	Total	
	tardía	Omisión declaración	Condicionalidad						
0,00	0,00	0,00	0,00	Pago realizado	1.664,77	152,54	263,65	2.080,96	
				A pagar	783,42	71,78	124,08	979,28	
				TOTAL	3.060,24	2.448,19	224,32	387,73	3.060,24

RECINTOS

REFERENCIA SIGPAC	CULTIVO S/R	CONV.	GRUPO PAGO	Declarada admisible	SUPERFICIE (Hectáreas)			
					Conv. SIGPAC	Control C.(5)	Determinada	Certificada
14-069-047-00061-004	101000 S	NO	OLIVAR EN PENDIENTE	9,15	9,28		9,15	9,15
14-069-047-00069-001	101000 S	NO	OLIVAR EN PENDIENTE	0,89			0,03	0,89

INCIDENCIA DESCRIPCIÓN

73106 Recinto declarado no comprometido

Recinto:14-069-047-00057-004 Cultivo:101000 OLIVAR-SIN VARIEDAD Secano

Recinto:14-069-047-00062-002 Cultivo:101000 OLIVAR-SIN VARIEDAD Secano



1. Reducciones previstas por sobredeclaración, artículo 16 del Reglamento (UE) nº 65/2011

2. Resolución de 3 de agosto de 2012 de la Dirección General de Fondos Agrarios (BOJA nº 159, 14 de agosto de 2012)

3. Superficie declarada admisible tras el ajuste con la conversión SIGPAC para el grupo de pago de herbáceos.

Menor valor entre la superficie declarada admisible tras el ajuste con la conversión SIGPAC y la comprometida admisible para el resto de grupos de pago

4. Se calcula sobre la superficie declarada reducida

5. Superficie de cultivo válido para la ayuda determinada en campo para el grupo de pago de herbáceos.

Superficie de cultivo válido para la ayuda determinada en campo tras el ajuste con la superficie comprometida admisible para el resto de grupos de pago

* Ayuda cofinanciada a través del Plan de Reestructuración del Tabaco de Andalucía contemplado en el Programa de Desarrollo Rural de Andalucía (2007-2013)

<u>APELLIDOS Y NOMBRE / RAZÓN SOCIAL</u>	<u>NIF</u>	<u>EXPEDIENTE</u>	<u>ANUALIDAD DE PAGO</u>
ROMERO RAMOS MARIA	75689203K	3047402	4ª

Resumen de superficies

<u>GRUPO DE PAGO</u>	<u>SUPERFICIE (Hectáreas)</u>				<u>% Sobredeclaración (1)</u>
	<u>Declarada admisible</u>	<u>Comprometida</u>	<u>Declarada Reducida(3)</u>	<u>Resuelta</u>	
OLIVAR EN PENDIENTE	3,09		3,09	3,09	0,00
TOTAL	3,09	3,09	3,09	3,09	

Resumen de superficies

<u>GRUPO DE PAGO</u>	<u>SUPERFICIE (Hectáreas)</u>				<u>% Sobredeclaración (1)</u>
	<u>Declarada admisible</u>	<u>Comprometida</u>	<u>Declarada Reducida(3)</u>	<u>Resuelta</u>	
HERBACEOS	58,60		57,59	57,59	0,00
TOTAL	58,60		57,59	57,59	

% PENALIZACIÓN**IMPORTE (Euros)**

<u>Admisibilidad (2)</u>	<u>Presentación tardía</u>	<u>Omisión declaración</u>	<u>Condicionalidad</u>		<u>Calculado(4)</u>	<u>FEADER(EJE2)</u>	<u>MAGRAMA</u>	<u>CAPDER</u>	<u>Total</u>
0,00	0,00	0,00	0,00	Pago realizado		5.739,98	525,93	909,07	7.174,98
				A pagar		2.701,17	247,49	427,80	3.376,46
				TOTAL	10.551,44	8.441,15	773,42	1.336,87	10.551,44

RECINTOS

<u>REFERENCIA SIGPAC</u>	<u>CULTIVO</u>	<u>S/R</u>	<u>CONV.</u>	<u>GRUPO PAGO</u>	<u>Declarada admisible</u>	<u>SUPERFICIE (Hectáreas)</u>		
						<u>Conv. SIGPAC</u>	<u>Control C.(5)</u>	<u>Determinada Certificada</u>
14-003-030-00006-001	3768	S	NO	HERBACEOS	1,40		1,30	1,40
14-003-030-00006-002	101000	S	NO	OLIVAR EN PENDIENTE	3,09		3,09	3,09
14-003-030-00006-007	3768	S	NO	HERBACEOS	0,95		0,85	0,95
14-003-030-00011-001	3768	S	NO	HERBACEOS	4,93		4,80	4,93
14-003-030-00013-002	3768	S	NO	HERBACEOS	3,85		3,70	3,85
14-003-031-00042-009	3768	S	NO	HERBACEOS	4,01	3,90	3,90	4,01
14-003-031-00044-001	3768	S	NO	HERBACEOS	0,04		0,04	0,04
14-070-026-00013-002	3768	S	NO	HERBACEOS	8,35		8,00	8,35
14-070-026-00014-001	3768	S	NO	HERBACEOS	35,07	35,00	35,00	35,07



1. Reducciones previstas por sobredeclaración, artículo 16 del Reglamento (UE) nº 65/2011

2. Resolución de 3 de agosto de 2012 de la Dirección General de Fondos Agrarios (BOJA nº 159, 14 de agosto de 2012)

3. Superficie declarada admisible tras el ajuste con la conversión SIGPAC para el grupo de pago de herbáceos.

4. Menor valor entre la superficie declarada admisible tras el ajuste con la conversión SIGPAC y la comprometida admisible para el resto de grupos de pago

5. Se calcula sobre la superficie declarada reducida

6. Superficie de cultivo válido para la ayuda determinada en campo para el grupo de pago de herbáceos.

7. Superficie de cultivo válido para la ayuda determinada en campo tras el ajuste con la superficie comprometida admisible para el resto de grupos de pago

* Ayuda cofinanciada a través del Plan de Reestructuración del Tabaco de Andalucía contemplado en el Programa de Desarrollo Rural de Andalucía (2007-2013)

<u>APellidos y nombre / RAZÓN SOCIAL</u>	<u>NIF</u>	<u>EXPEDIENTE</u>	<u>ANUALIDAD DE PAGO</u>
ROMERO SANJUAN MARIA GLORIA	26199048R	3025580	7ª

Resumen de superficies

<u>GRUPO DE PAGO</u>	<u>SUPERFICIE (Hectáreas)</u>				<u>% Sobredeclaración (1)</u>
	<u>Declarada admisible</u>	<u>Comprometida</u>	<u>Declarada Reducida(3)</u>	<u>Resuelta</u>	
OLIVAR	0,02		0,02	0,02	0,00
OLIVAR EN PENDIENTE	35,48		34,17	34,17	0,00
TOTAL	35,50	34,19	34,19	34,19	

% PENALIZACIÓN**IMPORTE (Euros)**

<u>Admisibilidad (2)</u>	<u>Presentación tardía</u>	<u>Omisión declaración</u>	<u>Condicionalidad</u>	<u>Pago realizado</u>	<u>Calculado(4)</u>	<u>FEADER(EJE2)</u>	<u>MAGRAMA</u>	<u>CAPDER</u>	<u>Total</u>
0,00	0,00	0,00	0,00			6.199,30	568,01	981,82	7.749,13
				A pagar		2.917,32	267,30	462,03	3.646,65
				TOTAL	11.395,78	9.116,62	835,31	1.443,85	11.395,78

RECINTOS

<u>REFERENCIA SIGPAC</u>	<u>CULTIVO</u>	<u>S/R</u>	<u>CONV.</u>	<u>GRUPO PAGO</u>	<u>Declarada admisible</u>	<u>SUPERFICIE (Hectáreas)</u>		
						<u>Conv. SIGPAC</u>	<u>Control C.(5)</u>	<u>Determinada Certificada</u>
14-054-046-00003-002	101000	S	NO	OLIVAR EN PENDIENTE	0,01		0,01	0,01
14-054-046-00003-004	101000	S	NO	OLIVAR EN PENDIENTE	4,42	4,18	4,18	4,42
14-054-046-00017-002	101000	S	NO	OLIVAR EN PENDIENTE	0,78		0,78	0,78
14-054-046-00017-006	101000	S	NO	OLIVAR	0,02		0,02	0,02
14-054-046-00020-001	101000	S	NO	OLIVAR EN PENDIENTE	1,69		1,69	1,69
14-054-046-00020-002	101000	S	NO	OLIVAR EN PENDIENTE	0,87		0,87	0,87
14-054-046-00021-001	101000	S	NO	OLIVAR EN PENDIENTE	11,09	11,00	11,00	11,09
14-054-046-00024-001	101000	S	NO	OLIVAR EN PENDIENTE	7,18		7,03	7,18
14-054-046-00025-003	101000	S	NO	OLIVAR EN PENDIENTE	1,66	1,60	1,60	1,66
14-054-046-00026-001	101000	S	NO	OLIVAR EN PENDIENTE	0,07		0,06	0,07
14-054-046-00027-001	101000	S	NO	OLIVAR EN PENDIENTE	5,40		5,24	5,40
14-054-046-00138-001	101000	S	NO	OLIVAR EN PENDIENTE	1,74	1,72	1,72	1,74

INCIDENCIA DESCRIPCIÓN

73103 El recinto declarado no cumple con las normas de producción ecológica (compromiso anexo 1, Orden 24 marzo 2011)

Recinto:14-054-046-00018-002 Cultivo:101000 OLIVAR-SIN VARIEDAD Secano

Recinto:14-054-046-00019-001 Cultivo:101000 OLIVAR-SIN VARIEDAD Secano

73106 Recinto declarado no comprometido

Recinto:14-054-046-00018-002 Cultivo:101000 OLIVAR-SIN VARIEDAD Secano

Recinto:14-054-046-00019-001 Cultivo:101000 OLIVAR-SIN VARIEDAD Secano



1. Reducciones previstas por sobredeclaración, artículo 16 del Reglamento (UE) nº 65/2011

2. Resolución de 3 de agosto de 2012 de la Dirección General de Fondos Agrarios (BOJA nº 159, 14 de agosto de 2012)

3. Superficie declarada admisible tras el ajuste con la conversión SIGPAC para el grupo de pago de herbáceos.

Menor valor entre la superficie declarada admisible tras el ajuste con la conversión SIGPAC y la comprometida admisible para el resto de grupos de pago

4. Se calcula sobre la superficie declarada reducida

5. Superficie de cultivo válido para la ayuda determinada en campo para el grupo de pago de herbáceos.

Superficie de cultivo válido para la ayuda determinada en campo tras el ajuste con la superficie comprometida admisible para el resto de grupos de pago

* Ayuda cofinanciada a través del Plan de Reestructuración del Tabaco de Andalucía contemplado en el Programa de Desarrollo Rural de Andalucía (2007-2013)

<u>APELLIDOS Y NOMBRE / RAZÓN SOCIAL</u>	<u>NIF</u>	<u>EXPEDIENTE</u>	<u>ANUALIDAD DE PAGO</u>
ROPERO ARANDA ROSA MARIA	75704958K	3031571	7ª

Resumen de superficies

<u>GRUPO DE PAGO</u>	<u>SUPERFICIE (Hectáreas)</u>				<u>% Sobredeclaración (1)</u>
	<u>Declarada admisible</u>	<u>Comprometida</u>	<u>Declarada Reducida(3)</u>	<u>Resuelta</u>	
OLIVAR	7,98		7,70	7,70	0,00
TOTAL	7,98	7,70	7,70	7,70	

% PENALIZACIÓN**IMPORTE (Euros)**

<u>Admisibilidad (2)</u>	<u>Presentación tardía</u>	<u>Omisión declaración</u>	<u>Condicionalidad</u>		<u>Calculado(4)</u>	<u>FEADER(EJE2)</u>	<u>MAGRAMA</u>	<u>CAPDER</u>	<u>Total</u>
0,00	0,00	0,00	0,00	Pago realizado		1.019,01	93,36	161,39	1.273,76
				A pagar		479,54	43,94	75,94	599,42
				TOTAL	1.873,18	1.498,55	137,30	237,33	1.873,18

RECINTOS

<u>REFERENCIA SIGPAC</u>	<u>CULTIVO</u>	<u>S/R</u>	<u>CONV.</u>	<u>GRUPO PAGO</u>	<u>Declarada admisible</u>	<u>SUPERFICIE (Hectáreas)</u>	<u>Conv. SIGPAC</u>	<u>Control C.(5)</u>	<u>Determinada</u>	<u>Certificada</u>
14-035-025-00186-001	101000	S	NO	OLIVAR	2,82			2,75	2,86	
14-035-025-00187-001	101000	S	NO	OLIVAR	5,16			4,95	5,27	

<u>APELLIDOS Y NOMBRE / RAZÓN SOCIAL</u>	<u>NIF</u>	<u>EXPEDIENTE</u>	<u>ANUALIDAD DE PAGO</u>
ROPERO GOMEZ ANTONIO LUIS CARLOS	30196909W	3017093	4ª

Resumen de superficies

<u>GRUPO DE PAGO</u>	<u>SUPERFICIE (Hectáreas)</u>				<u>% Sobredeclaración (1)</u>
	<u>Declarada admisible</u>	<u>Comprometida</u>	<u>Declarada Reducida(3)</u>	<u>Resuelta</u>	
OLIVAR EN PENDIENTE	2,23		2,23	2,23	0,00
OLIVAR	16,10		16,06	16,06	0,00
TOTAL	18,33	18,29	18,29	18,29	

% PENALIZACIÓN**IMPORTE (Euros)**

<u>Admisibilidad (2)</u>	<u>Presentación tardía</u>	<u>Omisión declaración</u>	<u>Condicionalidad</u>		<u>Calculado(4)</u>	<u>FEADER(EJE2)</u>	<u>MAGRAMA</u>	<u>CAPDER</u>	<u>Total</u>
0,00	0,00	0,00	0,00	Pago realizado		2.529,77	231,79	400,65	3.162,21
				A pagar		1.190,48	109,08	188,54	1.488,10
				TOTAL	4.650,31	3.720,25	340,87	589,19	4.650,31

RECINTOS

<u>REFERENCIA SIGPAC</u>	<u>CULTIVO</u>	<u>S/R</u>	<u>CONV.</u>	<u>GRUPO PAGO</u>	<u>Declarada admisible</u>	<u>SUPERFICIE (Hectáreas)</u>	<u>Conv. SIGPAC</u>	<u>Control C.(5)</u>	<u>Determinada</u>	<u>Certificada</u>
14-035-014-00081-002	101000	S	NO	OLIVAR	0,25			0,25	0,26	
14-035-014-00088-001	101000	S	NO	OLIVAR	1,18			1,14	1,18	
14-035-014-00089-002	101000	S	NO	OLIVAR	4,72			4,72	4,78	
14-035-014-00090-004	101000	S	NO	OLIVAR	9,37			9,37	9,40	
14-035-014-00090-007	101000	S	NO	OLIVAR EN PENDIENTE	2,23			2,23	2,24	
14-035-018-00561-001	101000	S	NO	OLIVAR	0,58			0,58	0,68	



1. Reducciones previstas por sobredeclaración, artículo 16 del Reglamento (UE) nº 65/2011

2. Resolución de 3 de agosto de 2012 de la Dirección General de Fondos Agrarios (BOJA nº 159, 14 de agosto de 2012)

3. Superficie declarada admisible tras el ajuste con la conversión SIGPAC para el grupo de pago de herbáceos.

Menor valor entre la superficie declarada admisible tras el ajuste con la conversión SIGPAC y la comprometida admisible para el resto de grupos de pago

4. Se calcula sobre la superficie declarada reducida

5. Superficie de cultivo válido para la ayuda determinada en campo para el grupo de pago de herbáceos.

Superficie de cultivo válido para la ayuda determinada en campo tras el ajuste con la superficie comprometida admisible para el resto de grupos de pago

* Ayuda cofinanciada a través del Plan de Reestructuración del Tabaco de Andalucía contemplado en el Programa de Desarrollo Rural de Andalucía (2007-2013)

<u>APELLIDOS Y NOMBRE / RAZÓN SOCIAL</u>	<u>NIF</u>	<u>EXPEDIENTE</u>	<u>ANUALIDAD DE PAGO</u>
ROPERO LACHHEIN MARIA DEL CARMEN	05217014Q	3035486	4ª

Resumen de superficies

<u>GRUPO DE PAGO</u>	<u>SUPERFICIE (Hectáreas)</u>			<u>% Sobredeclaración (1)</u>
	<u>Declarada admisible</u>	<u>Declarada Reducida(3)</u>	<u>Resuelta</u>	
HERBACEOS	174,11	156,24	156,24	0,00
TOTAL	174,11	156,24	156,24	

% PENALIZACIÓN**IMPORTE (Euros)**

<u>Admisibilidad (2)</u>	<u>Presentación tardía</u>	<u>Omisión declaración</u>	<u>Condicionalidad</u>		<u>Calculado(4)</u>	<u>FEADER(EJE2)</u>	<u>MAGRAMA</u>	<u>CAPDER</u>	<u>Total</u>
0,00	0,00	0,00	0,00	Pago realizado		9.021,66	826,61	1.428,79	11.277,06
				A pagar		8.667,87	794,19	1.372,78	10.834,84
				TOTAL	22.111,90	17.689,53	1.620,80	2.801,57	22.111,90

RECINTOS

<u>REFERENCIA SIGPAC</u>	<u>CULTIVO</u>	<u>S/R</u>	<u>CONV.</u>	<u>GRUPO PAGO</u>	<u>Declarada admisible</u>	<u>SUPERFICIE (Hectáreas)</u>			
					<u>Conv. SIGPAC</u>	<u>Control C.(5)</u>	<u>Determinada</u>	<u>Certificada</u>	
14-035-013-00028-001	5000	S	NO	HERBACEOS	52,99			52,99	52,99
14-035-014-00332-001	12000	S	NO	HERBACEOS	2,13			2,03	2,13
14-035-014-00333-001	12000	S	NO	HERBACEOS	37,36			37,07	37,36
14-035-014-00343-002	12000	S	NO	HERBACEOS	20,26			10,30	20,26
14-035-039-00110-013	12000	S	NO	HERBACEOS	24,80			24,80	24,80
14-035-039-00110-014	8000	S	NO	HERBACEOS	25,43			25,43	25,43
14-035-039-00110-014	12000	S	NO	HERBACEOS	3,62			3,62	3,62

INCIDENCIA DESCRIPCIÓN

73106 Recinto declarado no comprometido
 Recinto:14-035-013-00032-003 Cultivo:12000 TRANQUILLÓN-SIN VARIEDAD Secano

<u>APELLIDOS Y NOMBRE / RAZÓN SOCIAL</u>	<u>NIF</u>	<u>EXPEDIENTE</u>	<u>ANUALIDAD DE PAGO</u>
ROPERO ROMERO CONCEPCION	30052223D	3020256	4ª

Resumen de superficies

<u>GRUPO DE PAGO</u>	<u>SUPERFICIE (Hectáreas)</u>			<u>% Sobredeclaración (1)</u>
	<u>Declarada admisible</u>	<u>Declarada Reducida(3)</u>	<u>Resuelta</u>	
HERBACEOS	23,25	23,25	23,25	0,00
TOTAL	23,25	23,25	23,25	

% PENALIZACIÓN**IMPORTE (Euros)**

<u>Admisibilidad (2)</u>	<u>Presentación tardía</u>	<u>Omisión declaración</u>	<u>Condicionalidad</u>		<u>Calculado(4)</u>	<u>FEADER(EJE2)</u>	<u>MAGRAMA</u>	<u>CAPDER</u>	<u>Total</u>
0,00	0,00	0,00	0,00	Pago realizado		2.091,10	191,60	331,17	2.613,87
				A pagar		984,04	90,16	155,85	1.230,05
				TOTAL	3.843,92	3.075,14	281,76	487,02	3.843,92

RECINTOS

<u>REFERENCIA SIGPAC</u>	<u>CULTIVO</u>	<u>S/R</u>	<u>CONV.</u>	<u>GRUPO PAGO</u>	<u>Declarada admisible</u>	<u>SUPERFICIE (Hectáreas)</u>			
					<u>Conv. SIGPAC</u>	<u>Control C.(5)</u>	<u>Determinada</u>	<u>Certificada</u>	
14-035-039-00004-003	1000	S	NO	HERBACEOS	20,06			20,06	20,06
14-035-047-00518-001	1000	S	NO	HERBACEOS	1,50			1,50	1,50
14-035-047-00519-001	1000	S	NO	HERBACEOS	0,99			0,99	0,99
14-035-047-00551-001	1000	S	NO	HERBACEOS	0,70			0,70	0,70

1. Reducciones previstas por sobredeclaración, artículo 16 del Reglamento (UE) nº 65/2011

2. Resolución de 3 de agosto de 2012 de la Dirección General de Fondos Agrarios (BOJA nº 159, 14 de agosto de 2012)

3. Superficie declarada admisible tras el ajuste con la conversión SIGPAC para el grupo de pago de herbáceos.

Menor valor entre la superficie declarada admisible tras el ajuste con la conversión SIGPAC y la comprometida admisible para el resto de grupos de pago

4. Se calcula sobre la superficie declarada reducida

5. Superficie de cultivo válido para la ayuda determinada en campo para el grupo de pago de herbáceos.

Superficie de cultivo válido para la ayuda determinada en campo tras el ajuste con la superficie comprometida admisible para el resto de grupos de pago

* Ayuda cofinanciada a través del Plan de Reestructuración del Tabaco de Andalucía contemplado en el Programa de Desarrollo Rural de Andalucía (2007-2013)

<u>APELLIDOS Y NOMBRE / RAZÓN SOCIAL</u>	<u>NIF</u>	<u>EXPEDIENTE</u>	<u>ANUALIDAD DE PAGO</u>
ROPERO ROMERO MARIA	30392736F	3020377	4ª

Resumen de superficies

<u>GRUPO DE PAGO</u>	<u>SUPERFICIE (Hectáreas)</u>			<u>% Sobredeclaración (1)</u>
	<u>Declarada admisible</u>	<u>Declarada Reducida(3)</u>	<u>Resuelta</u>	
HERBACEOS	20,06	20,06	20,06	0,00
TOTAL	20,06	20,06	20,06	

% PENALIZACIÓN**IMPORTE (Euros)**

<u>Admisibilidad (2)</u>	<u>Presentación tardía</u>	<u>Omisión declaración</u>	<u>Condicionalidad</u>		<u>Calculado(4)</u>	<u>FEADER(EJE2)</u>	<u>MAGRAMA</u>	<u>CAPDER</u>	<u>Total</u>
0,00	0,00	0,00	0,00	Pago realizado		1.804,19	165,31	285,73	2.255,23
				A pagar		849,03	77,79	134,47	1.061,29
				TOTAL	3.316,52	2.653,22	243,10	420,20	3.316,52

RECINTOS

<u>REFERENCIA SIGPAC</u>	<u>CULTIVO</u>	<u>S/R</u>	<u>CONV.</u>	<u>GRUPO PAGO</u>	<u>Declarada admisible</u>	<u>SUPERFICIE (Hectáreas)</u>	<u>Conv. SIGPAC</u>	<u>Control C.(5)</u>	<u>Determinada</u>	<u>Certificada</u>
14-035-039-00004-003	1000	S	NO	HERBACEOS	20,06			20,06		20,06

<u>APELLIDOS Y NOMBRE / RAZÓN SOCIAL</u>	<u>NIF</u>	<u>EXPEDIENTE</u>	<u>ANUALIDAD DE PAGO</u>
ROSA BARBARROJA CARMEN	30031715V	3032224	7ª

Resumen de superficies

<u>GRUPO DE PAGO</u>	<u>SUPERFICIE (Hectáreas)</u>			<u>% Sobredeclaración (1)</u>
	<u>Declarada admisible</u>	<u>Comprometida</u>	<u>Declarada Reducida(3)</u>	
OLIVAR EN PENDIENTE	37,71	37,65	37,65	0,00
TOTAL	37,71	37,65	37,65	

% PENALIZACIÓN**IMPORTE (Euros)**

<u>Admisibilidad (2)</u>	<u>Presentación tardía</u>	<u>Omisión declaración</u>	<u>Condicionalidad</u>		<u>Calculado(4)</u>	<u>FEADER(EJE2)</u>	<u>MAGRAMA</u>	<u>CAPDER</u>	<u>Total</u>
0,00	0,00	0,00	0,00	Pago realizado		6.827,74	625,59	1.081,35	8.534,68
				A pagar		3.213,06	294,40	508,86	4.016,32
				TOTAL	12.551,00	10.040,80	919,99	1.590,21	12.551,00

RECINTOS

<u>REFERENCIA SIGPAC</u>	<u>CULTIVO</u>	<u>S/R</u>	<u>CONV.</u>	<u>GRUPO PAGO</u>	<u>Declarada admisible</u>	<u>SUPERFICIE (Hectáreas)</u>	<u>Conv. SIGPAC</u>	<u>Control C.(5)</u>	<u>Determinada</u>	<u>Certificada</u>
14-047-006-00075-004	101000	S	NO	OLIVAR EN PENDIENTE	0,20			0,20		0,20
14-047-006-00075-006	101000	S	NO	OLIVAR EN PENDIENTE	0,05			0,05		0,04
14-047-006-00077-001	101000	S	NO	OLIVAR EN PENDIENTE	4,52			4,46		4,52
14-047-006-00101-002	101000	S	NO	OLIVAR EN PENDIENTE	32,22			32,22		32,22
14-047-006-00101-008	101000	S	NO	OLIVAR EN PENDIENTE	0,41			0,41		0,41
14-047-006-00101-009	101000	S	NO	OLIVAR EN PENDIENTE	0,12			0,12		0,12
14-047-006-00101-010	101000	S	NO	OLIVAR EN PENDIENTE	0,19			0,19		0,19

INCIDENCIA DESCRIPCIÓN

73104 Recinto declarado que no cumple en su totalidad con las normas de producción ecológica (compromiso anexo 1, Orden 24 marzo 2011)
 Recinto:14-047-006-00075-006 Cultivo:101000 OLIVAR-SIN VARIEDAD Secano Sup. Declarada:0,05 Sup. Certificada:0,04

1. Reducciones previstas por sobredeclaración, artículo 16 del Reglamento (UE) nº 65/2011

2. Resolución de 3 de agosto de 2012 de la Dirección General de Fondos Agrarios (BOJA nº 159, 14 de agosto de 2012)

3. Superficie declarada admisible tras el ajuste con la conversión SIGPAC para el grupo de pago de herbáceos.

4. Menor valor entre la superficie declarada admisible tras el ajuste con la conversión SIGPAC y la comprometida admisible para el resto de grupos de pago

5. Se calcula sobre la superficie declarada reducida

6. Superficie de cultivo válido para la ayuda determinada en campo para el grupo de pago de herbáceos.

7. Superficie de cultivo válido para la ayuda determinada en campo tras el ajuste con la superficie comprometida admisible para el resto de grupos de pago

* Ayuda cofinanciada a través del Plan de Reestructuración del Tabaco de Andalucía contemplado en el Programa de Desarrollo Rural de Andalucía (2007-2013)

<u>APellidos y nombre / Razón social</u>	<u>NIF</u>	<u>EXPEDIENTE</u>	<u>ANUALIDAD DE PAGO</u>
ROSALES ANASTASIO MANUEL	26013043C	3039528	6ª

Resumen de superficies

<u>GRUPO DE PAGO</u>	<u>SUPERFICIE (Hectáreas)</u>				
	<u>Declarada admisible</u>	<u>Comprometida</u>	<u>Declarada Reducida(3)</u>	<u>Resuelta</u>	<u>% Sobredeclaración (1)</u>
OLIVAR	1,43		1,35	1,35	0,00
OLIVAR EN PENDIENTE	2,59		2,59	2,59	0,00
TOTAL	4,02	3,94	3,94	3,94	

% PENALIZACIÓN**IMPORTE (Euros)**

<u>Admisibilidad (2)</u>	<u>Presentación tardía</u>	<u>Omisión declaración</u>	<u>Condicionalidad</u>		<u>Calculado(4)</u>	<u>FEADER(EJE2)</u>	<u>MAGRAMA</u>	<u>CAPDER</u>	<u>Total</u>
0,00	0,00	0,00	0,00	Pago realizado		648,35	59,40	102,69	810,44
				A pagar		305,10	27,96	48,32	381,38
				TOTAL	1.191,82	953,45	87,36	151,01	1.191,82

RECINTOS

<u>REFERENCIA SIGPAC</u>	<u>CULTIVO</u>	<u>S/R</u>	<u>CONV.</u>	<u>GRUPO PAGO</u>	<u>Declarada admisible</u>	<u>SUPERFICIE (Hectáreas)</u>	<u>Conv. SIGPAC</u>	<u>Control C.(5)</u>	<u>Determinada</u>	<u>Certificada</u>
14-026-006-00185-001	101000	S	NO	OLIVAR EN PENDIENTE	2,59				2,59	2,69
14-026-006-00186-001	101000	S	NO	OLIVAR	1,43				1,35	1,43

<u>APellidos y nombre / Razón social</u>	<u>NIF</u>	<u>EXPEDIENTE</u>	<u>ANUALIDAD DE PAGO</u>
RUBIO APARICIO FRANCISCO	44362930R	3047071	4ª

Resumen de superficies

<u>GRUPO DE PAGO</u>	<u>SUPERFICIE (Hectáreas)</u>				
	<u>Declarada admisible</u>	<u>Comprometida</u>	<u>Declarada Reducida(3)</u>	<u>Resuelta</u>	<u>% Sobredeclaración (1)</u>
HERBACEOS	43,95		43,95	43,95	0,00
TOTAL	43,95		43,95	43,95	

% PENALIZACIÓN**IMPORTE (Euros)**

<u>Admisibilidad (2)</u>	<u>Presentación tardía</u>	<u>Omisión declaración</u>	<u>Condicionalidad</u>		<u>Calculado(4)</u>	<u>FEADER(EJE2)</u>	<u>MAGRAMA</u>	<u>CAPDER</u>	<u>Total</u>
0,00	0,00	0,00	0,00	Pago realizado		3.952,84	362,18	626,03	4.941,05
				A pagar		1.860,16	170,44	294,60	2.325,20
				TOTAL	7.266,25	5.813,00	532,62	920,63	7.266,25

RECINTOS

<u>REFERENCIA SIGPAC</u>	<u>CULTIVO</u>	<u>S/R</u>	<u>CONV.</u>	<u>GRUPO PAGO</u>	<u>Declarada admisible</u>	<u>SUPERFICIE (Hectáreas)</u>	<u>Conv. SIGPAC</u>	<u>Control C.(5)</u>	<u>Determinada</u>	<u>Certificada</u>
14-054-004-00068-002	40000	S	NO	HERBACEOS	8,72				8,72	8,72
14-054-004-00072-001	12000	S	NO	HERBACEOS	6,45				6,45	6,45
14-054-004-00073-001	12000	S	NO	HERBACEOS	5,82	23,89			5,82	5,82
14-054-004-00073-001	13000	S	NO	HERBACEOS	10,18	23,89			10,18	10,18
14-054-004-00073-001	40001	S	NO	HERBACEOS	7,84	23,89			7,84	7,84
14-054-004-00074-001	40000	S	NO	HERBACEOS	2,81				2,81	2,81
14-054-004-00092-001	40001	S	NO	HERBACEOS	2,13				2,13	2,13



1. Reducciones previstas por sobredeclaración, artículo 16 del Reglamento (UE) nº 65/2011

2. Resolución de 3 de agosto de 2012 de la Dirección General de Fondos Agrarios (BOJA nº 159, 14 de agosto de 2012)

3. Superficie declarada admisible tras el ajuste con la conversión SIGPAC para el grupo de pago de herbáceos.

4. Menor valor entre la superficie declarada admisible tras el ajuste con la conversión SIGPAC y la comprometida admisible para el resto de grupos de pago

5. Se calcula sobre la superficie declarada reducida

6. Superficie de cultivo válido para la ayuda determinada en campo para el grupo de pago de herbáceos.

7. Superficie de cultivo válido para la ayuda determinada en campo tras el ajuste con la superficie comprometida admisible para el resto de grupos de pago

* Ayuda cofinanciada a través del Plan de Reestructuración del Tabaco de Andalucía contemplado en el Programa de Desarrollo Rural de Andalucía (2007-2013)

<u>APELLIDOS Y NOMBRE / RAZÓN SOCIAL</u>	<u>NIF</u>	<u>EXPEDIENTE</u>	<u>ANUALIDAD DE PAGO</u>
RUBIO CABRERA LUIS	30205908P	3012449	7ª

Resumen de superficies

<u>GRUPO DE PAGO</u>	<u>SUPERFICIE (Hectáreas)</u>				<u>% Sobredeclaración (1)</u>
	<u>Declarada admisible</u>	<u>Comprometida</u>	<u>Declarada Reducida(3)</u>	<u>Resuelta</u>	
OLIVAR EN PENDIENTE	3,97		3,89	3,89	0,00
TOTAL	3,97	3,89	3,89	3,89	

% PENALIZACIÓN**IMPORTE (Euros)**

<u>Admisibilidad (2)</u>	<u>Presentación tardía</u>	<u>Omisión declaración</u>	<u>Condicionalidad</u>		<u>Calculado(4)</u>	<u>FEADER(EJE2)</u>	<u>MAGRAMA</u>	<u>CAPDER</u>	<u>Total</u>
0,00	0,00	0,00	0,00	Pago realizado		634,90	58,17	100,55	793,62
				A pagar		402,52	36,88	63,75	503,15
				TOTAL	1.296,77	1.037,42	95,05	164,30	1.296,77

RECINTOS

<u>REFERENCIA SIGPAC</u>	<u>CULTIVO</u>	<u>S/R</u>	<u>CONV.</u>	<u>GRUPO PAGO</u>	<u>Declarada admisible</u>	<u>SUPERFICIE (Hectáreas)</u>			
					<u>Conv. SIGPAC</u>	<u>Control C.(5)</u>	<u>Determinada</u>	<u>Certificada</u>	
14-054-056-00067-004	101000	S	NO	OLIVAR EN PENDIENTE	0,18			0,17	0,18
14-054-056-00071-002	101000	S	NO	OLIVAR EN PENDIENTE	3,45			3,44	3,45
14-054-056-00072-005	101000	S	NO	OLIVAR EN PENDIENTE	0,34	0,29		0,29	0,34

<u>APELLIDOS Y NOMBRE / RAZÓN SOCIAL</u>	<u>NIF</u>	<u>EXPEDIENTE</u>	<u>ANUALIDAD DE PAGO</u>
RUBIO DEL REY MARIA	30113597L	3046711	7ª

Resumen de superficies

<u>GRUPO DE PAGO</u>	<u>SUPERFICIE (Hectáreas)</u>				<u>% Sobredeclaración (1)</u>
	<u>Declarada admisible</u>	<u>Comprometida</u>	<u>Declarada Reducida(3)</u>	<u>Resuelta</u>	
OLIVAR EN PENDIENTE	5,09		5,03	5,03	0,00
TOTAL	5,09	5,03	5,03	5,03	

% PENALIZACIÓN**IMPORTE (Euros)**

<u>Admisibilidad (2)</u>	<u>Presentación tardía</u>	<u>Omisión declaración</u>	<u>Condicionalidad</u>		<u>Calculado(4)</u>	<u>FEADER(EJE2)</u>	<u>MAGRAMA</u>	<u>CAPDER</u>	<u>Total</u>
0,00	0,00	0,00	0,00	A pagar	1.676,80	1.341,44	122,91	212,45	1.676,80

RECINTOS

<u>REFERENCIA SIGPAC</u>	<u>CULTIVO</u>	<u>S/R</u>	<u>CONV.</u>	<u>GRUPO PAGO</u>	<u>Declarada admisible</u>	<u>SUPERFICIE (Hectáreas)</u>			
					<u>Conv. SIGPAC</u>	<u>Control C.(5)</u>	<u>Determinada</u>	<u>Certificada</u>	
14-054-047-00008-007	101000	S	NO	OLIVAR EN PENDIENTE	0,03			0,02	0,03
14-054-047-00008-008	101000	S	NO	OLIVAR EN PENDIENTE	0,22			0,22	0,22
14-054-047-00008-010	101000	S	NO	OLIVAR EN PENDIENTE	0,24			0,22	0,24
14-054-047-00008-012	101000	S	NO	OLIVAR EN PENDIENTE	0,30			0,30	0,30
14-054-047-00008-013	101000	S	NO	OLIVAR EN PENDIENTE	0,41			0,40	0,41
14-054-047-00008-014	101000	S	NO	OLIVAR EN PENDIENTE	3,37			3,35	3,37
14-054-047-00009-001	101000	S	NO	OLIVAR EN PENDIENTE	0,36			0,36	0,36
14-054-047-00009-005	101000	S	NO	OLIVAR EN PENDIENTE	0,16			0,16	0,16



1. Reducciones previstas por sobredeclaración, artículo 16 del Reglamento (UE) nº 65/2011

2. Resolución de 3 de agosto de 2012 de la Dirección General de Fondos Agrarios (BOJA nº 159, 14 de agosto de 2012)

3. Superficie declarada admisible tras el ajuste con la conversión SIGPAC para el grupo de pago de herbáceos.

4. Menor valor entre la superficie declarada admisible tras el ajuste con la conversión SIGPAC y la comprometida admisible para el resto de grupos de pago

5. Se calcula sobre la superficie declarada reducida

6. Superficie de cultivo válido para la ayuda determinada en campo para el grupo de pago de herbáceos.

7. Superficie de cultivo válido para la ayuda determinada en campo tras el ajuste con la superficie comprometida admisible para el resto de grupos de pago

* Ayuda cofinanciada a través del Plan de Reestructuración del Tabaco de Andalucía contemplado en el Programa de Desarrollo Rural de Andalucía (2007-2013)

<u>APELLIDOS Y NOMBRE / RAZÓN SOCIAL</u>	<u>NIF</u>	<u>EXPEDIENTE</u>	<u>ANUALIDAD DE PAGO</u>		
RUBIO MORENO ANDRES MARIANO	75704537Z	3025323	7ª		
Resumen de superficies					
GRUPO DE PAGO			SUPERFICIE (Hectáreas)		
OLIVAR EN PENDIENTE			<u>Declarada admisible</u>	<u>Comprometida</u>	<u>Declarada Reducida(3)</u>
			57,49		56,22
TOTAL			57,49	56,22	56,22

% PENALIZACIÓN				IMPORTE (Euros)					
<u>Admisibilidad (2)</u>	<u>Presentación tardía</u>	<u>Omisión declaración</u>	<u>Condicionalidad</u>	<u>Calculado(4)</u>	<u>FEADER(EJE2)</u>	<u>MAGRAMA</u>	<u>CAPDER</u>	<u>Total</u>	
0,00	0,00	0,00	0,00	Pago realizado	9.744,18	892,81	1.543,24	12.180,23	
				A pagar	4.585,50	420,15	726,22	5.731,87	
TOTAL					17.912,10	14.329,68	1.312,96	2.269,46	17.912,10

RECINTOS

<u>REFERENCIA SIGPAC</u>	<u>CULTIVO</u>	<u>S/R</u>	<u>CONV.</u>	<u>GRUPO PAGO</u>	<u>Declarada admisible</u>	<u>SUPERFICIE (Hectáreas)</u>	<u>Conv. SIGPAC</u>	<u>Control C.(5)</u>	<u>Determinada</u>	<u>Certificada</u>
14-054-035-00052-001	101000	S	NO	OLIVAR EN PENDIENTE	2,03				2,02	2,03
14-054-035-00053-002	101000	S	NO	OLIVAR EN PENDIENTE	2,36				2,36	2,36
14-054-038-00009-002	101000	S	NO	OLIVAR EN PENDIENTE	1,02				0,90	1,02
14-054-038-00024-001	101000	S	NO	OLIVAR EN PENDIENTE	3,62				3,44	3,62
14-054-038-00062-001	101000	S	NO	OLIVAR EN PENDIENTE	0,11				0,11	0,11
14-054-052-00064-003	101000	S	NO	OLIVAR EN PENDIENTE	48,35				47,39	48,35

<u>APELLIDOS Y NOMBRE / RAZÓN SOCIAL</u>	<u>NIF</u>	<u>EXPEDIENTE</u>	<u>ANUALIDAD DE PAGO</u>		
RUBIO MORENO JUAN	75694990N	3009300	4ª		
Resumen de superficies					
GRUPO DE PAGO			SUPERFICIE (Hectáreas)		
OLIVAR EN PENDIENTE			<u>Declarada admisible</u>	<u>Comprometida</u>	<u>Declarada Reducida(3)</u>
			3,23		3,23
TOTAL			3,23	3,24	3,23

% PENALIZACIÓN				IMPORTE (Euros)					
<u>Admisibilidad (2)</u>	<u>Presentación tardía</u>	<u>Omisión declaración</u>	<u>Condicionalidad</u>	<u>Calculado(4)</u>	<u>FEADER(EJE2)</u>	<u>MAGRAMA</u>	<u>CAPDER</u>	<u>Total</u>	
0,00	0,00	0,00	0,00	Pago realizado	585,75	53,67	92,77	732,19	
				A pagar	275,65	25,26	43,65	344,56	
TOTAL					1.076,75	861,40	78,93	136,42	1.076,75

RECINTOS

<u>REFERENCIA SIGPAC</u>	<u>CULTIVO</u>	<u>S/R</u>	<u>CONV.</u>	<u>GRUPO PAGO</u>	<u>Declarada admisible</u>	<u>SUPERFICIE (Hectáreas)</u>	<u>Conv. SIGPAC</u>	<u>Control C.(5)</u>	<u>Determinada</u>	<u>Certificada</u>
14-047-001-00077-002	101000	S	NO	OLIVAR EN PENDIENTE	3,23				3,23	3,23



1. Reducciones previstas por sobredeclaración, artículo 16 del Reglamento (UE) nº 65/2011

2. Resolución de 3 de agosto de 2012 de la Dirección General de Fondos Agrarios (BOJA nº 159, 14 de agosto de 2012)

3. Superficie declarada admisible tras el ajuste con la conversión SIGPAC para el grupo de pago de herbáceos.

4. Menor valor entre la superficie declarada admisible tras el ajuste con la conversión SIGPAC y la comprometida admisible para el resto de grupos de pago

5. Se calcula sobre la superficie declarada reducida

6. Superficie de cultivo válido para la ayuda determinada en campo para el grupo de pago de herbáceos.

7. Superficie de cultivo válido para la ayuda determinada en campo tras el ajuste con la superficie comprometida admisible para el resto de grupos de pago

* Ayuda cofinanciada a través del Plan de Reestructuración del Tabaco de Andalucía contemplado en el Programa de Desarrollo Rural de Andalucía (2007-2013)

<u>APellidos y nombre / RAZÓN SOCIAL</u>	<u>NIF</u>	<u>EXPEDIENTE</u>	<u>ANUALIDAD DE PAGO</u>
RUBIO MORENO VICTORIANA PETRA	75699272Q	3029881	7ª

Resumen de superficies

<u>GRUPO DE PAGO</u>	<u>SUPERFICIE (Hectáreas)</u>				<u>% Sobredeclaración (1)</u>
	<u>Declarada admisible</u>	<u>Comprometida</u>	<u>Declarada Reducida(3)</u>	<u>Resuelta</u>	
OLIVAR EN PENDIENTE	42,74		42,53	42,53	0,00
OLIVAR	0,03		0,03	0,03	0,00
TOTAL	42,77	43,22	42,56	42,56	

% PENALIZACIÓN**IMPORTE (Euros)**

<u>Admisibilidad (2)</u>	<u>Presentación tardía</u>	<u>Omisión declaración</u>	<u>Condicionalidad</u>		<u>Calculado(4)</u>	<u>FEADER(EJE2)</u>	<u>MAGRAMA</u>	<u>CAPDER</u>	<u>Total</u>
0,00	0,00	0,00	0,00	Pago realizado		6.945,02	636,34	1.099,92	8.681,28
				A pagar		4.403,06	403,43	697,33	5.503,82
				TOTAL	14.185,10	11.348,08	1.039,77	1.797,25	14.185,10

RECINTOS

<u>REFERENCIA SIGPAC</u>	<u>CULTIVO</u>	<u>S/R</u>	<u>CONV.</u>	<u>GRUPO PAGO</u>	<u>Declarada admisible</u>	<u>SUPERFICIE (Hectáreas)</u>		
						<u>Conv. SIGPAC</u>	<u>Control C.(5)</u>	<u>Determinada Certificada</u>
14-054-030-00021-002	101000	S	NO	OLIVAR EN PENDIENTE	17,15		16,94	17,15
14-054-030-00021-018	101000	S	NO	OLIVAR EN PENDIENTE	0,19		0,19	0,19
14-054-030-00021-022	101000	S	NO	OLIVAR	0,03		0,03	0,03
14-054-030-00021-023	101000	S	NO	OLIVAR EN PENDIENTE	7,86	7,86	7,86	7,86
14-054-030-00021-024	101000	S	NO	OLIVAR EN PENDIENTE	15,53	15,53	15,53	15,53
14-054-030-00021-040	101000	S	NO	OLIVAR EN PENDIENTE	2,01	2,01	2,01	2,01



1. Reducciones previstas por sobredeclaración, artículo 16 del Reglamento (UE) nº 65/2011

2. Resolución de 3 de agosto de 2012 de la Dirección General de Fondos Agrarios (BOJA nº 159, 14 de agosto de 2012)

3. Superficie declarada admisible tras el ajuste con la conversión SIGPAC para el grupo de pago de herbáceos.

Menor valor entre la superficie declarada admisible tras el ajuste con la conversión SIGPAC y la comprometida admisible para el resto de grupos de pago

4. Se calcula sobre la superficie declarada reducida

5. Superficie de cultivo válido para la ayuda determinada en campo para el grupo de pago de herbáceos.

Superficie de cultivo válido para la ayuda determinada en campo tras el ajuste con la superficie comprometida admisible para el resto de grupos de pago

* Ayuda cofinanciada a través del Plan de Reestructuración del Tabaco de Andalucía contemplado en el Programa de Desarrollo Rural de Andalucía (2007-2013)

<u>APELLIDOS Y NOMBRE / RAZÓN SOCIAL</u>	<u>NIF</u>	<u>EXPEDIENTE</u>	<u>ANUALIDAD DE PAGO</u>
RUBIO PALOMINO MIGUEL ANGEL	30444129H	3032085	4ª

Resumen de superficies

<u>GRUPO DE PAGO</u>	<u>SUPERFICIE (Hectáreas)</u>				<u>% Sobredeclaración (1)</u>
	<u>Declarada admisible</u>	<u>Comprometida</u>	<u>Declarada Reducida(3)</u>	<u>Resuelta</u>	
OLIVAR EN PENDIENTE	37,30		37,14	37,14	0,00
TOTAL	37,30	37,14	37,14	37,14	

% PENALIZACIÓN**IMPORTE (Euros)**

<u>Admisibilidad (2)</u>	<u>Presentación tardía</u>	<u>Omisión declaración</u>	<u>Condicionalidad</u>		<u>Calculado(4)</u>	<u>FEADER(EJE2)</u>	<u>MAGRAMA</u>	<u>CAPDER</u>	<u>Total</u>
0,00	0,00	0,00	0,00	Pago realizado		6.735,26	617,12	1.066,69	8.419,07
				A pagar		3.169,54	290,41	501,97	3.961,92
				TOTAL	12.380,99	9.904,80	907,53	1.568,66	12.380,99

RECINTOS

<u>REFERENCIA SIGPAC</u>	<u>CULTIVO S/R</u>	<u>CONV.</u>	<u>GRUPO PAGO</u>	<u>Declarada admisible</u>	<u>SUPERFICIE (Hectáreas)</u>		
					<u>Conv. SIGPAC</u>	<u>Control C.(5)</u>	<u>Determinada Certificada</u>
14-047-005-00012-011	101000 S	NO	OLIVAR EN PENDIENTE	2,22		2,22	2,22
14-047-005-00012-012	101000 S	NO	OLIVAR EN PENDIENTE	2,10		2,10	2,10
14-047-005-00012-013	101000 S	NO	OLIVAR EN PENDIENTE	21,30		21,30	21,36
14-047-005-00012-015	101000 S	NO	OLIVAR EN PENDIENTE	8,86		8,86	8,86
14-047-005-00012-022	101000 S	NO	OLIVAR EN PENDIENTE	2,12		2,12	2,12
14-047-005-00012-024	101000 S	NO	OLIVAR EN PENDIENTE	0,08		0,08	0,08
14-047-005-00012-025	101000 S	NO	OLIVAR EN PENDIENTE	0,02		0,02	0,02
14-047-005-00012-026	101000 S	NO	OLIVAR EN PENDIENTE	0,45		0,45	0,45

INCIDENCIA DESCRIPCIÓN

73103 El recinto declarado no cumple con las normas de producción ecológica (compromiso anexo 1, Orden 24 marzo 2011)

Recinto:14-047-005-00014-021 Cultivo:101000 OLIVAR-SIN VARIEDAD Secano

73106 Recinto declarado no comprometido

Recinto:14-047-005-00014-021 Cultivo:101000 OLIVAR-SIN VARIEDAD Secano

<u>APELLIDOS Y NOMBRE / RAZÓN SOCIAL</u>	<u>NIF</u>	<u>EXPEDIENTE</u>	<u>ANUALIDAD DE PAGO</u>
RUBIO RUIZ MANUEL CARMELO	75702953V	3047167	6ª

Resumen de superficies

<u>GRUPO DE PAGO</u>	<u>SUPERFICIE (Hectáreas)</u>				<u>% Sobredeclaración (1)</u>
	<u>Declarada admisible</u>	<u>Comprometida</u>	<u>Declarada Reducida(3)</u>	<u>Resuelta</u>	
HERBACEOS	85,64		85,64	85,64	0,00
TOTAL	85,64		85,64	85,64	

% PENALIZACIÓN**IMPORTE (Euros)**

<u>Admisibilidad (2)</u>	<u>Presentación tardía</u>	<u>Omisión declaración</u>	<u>Condicionalidad</u>		<u>Calculado(4)</u>	<u>FEADER(EJE2)</u>	<u>MAGRAMA</u>	<u>CAPDER</u>	<u>Total</u>
0,00	0,00	0,00	0,00	A pagar	14.158,86	11.327,09	1.037,84	1.793,93	14.158,86

RECINTOS

<u>REFERENCIA SIGPAC</u>	<u>CULTIVO S/R</u>	<u>CONV.</u>	<u>GRUPO PAGO</u>	<u>Declarada admisible</u>	<u>SUPERFICIE (Hectáreas)</u>		
					<u>Conv. SIGPAC</u>	<u>Control C.(5)</u>	<u>Determinada Certificada</u>
14-034-004-00006-002	12000 S	NO	HERBACEOS	49,32		49,32	49,32
14-034-005-00002-002	40000 S	NO	HERBACEOS	36,32		36,32	36,32

1. Reducciones previstas por sobredeclaración, artículo 16 del Reglamento (UE) nº 65/2011

2. Resolución de 3 de agosto de 2012 de la Dirección General de Fondos Agrarios (BOJA nº 159, 14 de agosto de 2012)

3. Superficie declarada admisible tras el ajuste con la conversión SIGPAC para el grupo de pago de herbáceos.

Menor valor entre la superficie declarada admisible tras el ajuste con la conversión SIGPAC y la comprometida admisible para el resto de grupos de pago

4. Se calcula sobre la superficie declarada reducida

5. Superficie de cultivo válido para la ayuda determinada en campo para el grupo de pago de herbáceos.

Superficie de cultivo válido para la ayuda determinada en campo tras el ajuste con la superficie comprometida admisible para el resto de grupos de pago

* Ayuda cofinanciada a través del Plan de Reestructuración del Tabaco de Andalucía contemplado en el Programa de Desarrollo Rural de Andalucía (2007-2013)

<u>APellidos y nombre / RAZÓN SOCIAL</u>	<u>NIF</u>	<u>EXPEDIENTE</u>	<u>ANUALIDAD DE PAGO</u>		
RUBIO VALERO MARIA	75697933B	3018436	7ª		
Resumen de superficies					
<u>GRUPO DE PAGO</u>	<u>SUPERFICIE (Hectáreas)</u>				
	<u>Declarada admisible</u>	<u>Comprometida</u>	<u>Declarada Reducida(3)</u>	<u>Resuelta</u>	<u>% Sobredeclaración (1)</u>
OLIVAR EN PENDIENTE	14,52		14,51	14,51	0,00
TOTAL	14,52	14,51	14,51	14,51	

<u>% PENALIZACIÓN</u>				<u>IMPORTE (Euros)</u>				
<u>Admisibilidad (2)</u>	<u>Presentación tardía</u>	<u>Omisión declaración</u>	<u>Condicionalidad</u>	<u>Calculado(4)</u>	<u>FEADER(EJE2)</u>	<u>MAGRAMA</u>	<u>CAPDER</u>	<u>Total</u>
20,00	0,00	0,00	0,00	Pago realizado	2.105,08	192,88	333,39	2.631,35
				A pagar	990,63	90,77	156,89	1.238,29
TOTAL				4.837,05	3.095,71	283,65	490,28	3.869,64

<u>REFERENCIA SIGPAC</u>	<u>CULTIVO S/R</u>	<u>CONV.</u>	<u>GRUPO PAGO</u>	<u>SUPERFICIE (Hectáreas)</u>			
				<u>Declarada admisible</u>	<u>Conv. SIGPAC</u>	<u>Control C.(5)</u>	<u>Determinada Certificada</u>
14-006-012-00043-005	101000 S	NO	OLIVAR EN PENDIENTE	7,56		7,56	7,56
14-006-012-00043-018	101000 S		OLIVAR EN PENDIENTE	1,02		1,02	0,00
14-006-012-00043-019	101000 S		OLIVAR EN PENDIENTE	0,04		0,04	0,00
14-006-013-00009-001	101000 S	NO	OLIVAR EN PENDIENTE	5,90		5,90	5,90

INCIDENCIA DESCRIPCIÓN

73103 El recinto declarado no cumple con las normas de producción ecológica (compromiso anexo 1, Orden 24 marzo 2011)

Recinto:14-006-012-00043-018 Cultivo:101000 OLIVAR-SIN VARIEDAD Secano

Recinto:14-006-012-00043-019 Cultivo:101000 OLIVAR-SIN VARIEDAD Secano

<u>Id. Com</u>	<u>Compromiso</u>	<u>% admisibilidad</u>
C1_03	Cumplir con las normas de producción establecidas en el Reglamento (CE) nº 834/2007, del Consejo, de 28 de junio de 2007, que regula la producción ecológica.	20,00



1. Reducciones previstas por sobredeclaración, artículo 16 del Reglamento (UE) nº 65/2011

2. Resolución de 3 de agosto de 2012 de la Dirección General de Fondos Agrarios (BOJA nº 159, 14 de agosto de 2012)

3. Superficie declarada admisible tras el ajuste con la conversión SIGPAC para el grupo de pago de herbáceos.

Menor valor entre la superficie declarada admisible tras el ajuste con la conversión SIGPAC y la comprometida admisible para el resto de grupos de pago

4. Se calcula sobre la superficie declarada reducida

5. Superficie de cultivo válido para la ayuda determinada en campo para el grupo de pago de herbáceos.

Superficie de cultivo válido para la ayuda determinada en campo tras el ajuste con la superficie comprometida admisible para el resto de grupos de pago

* Ayuda cofinanciada a través del Plan de Reestructuración del Tabaco de Andalucía contemplado en el Programa de Desarrollo Rural de Andalucía (2007-2013)

<u>APELLIDOS Y NOMBRE / RAZÓN SOCIAL</u>	<u>NIF</u>	<u>EXPEDIENTE</u>	<u>ANUALIDAD DE PAGO</u>
RUBIO VAZQUEZ NATIVIDAD	30541845F	3024161	4ª

Resumen de superficies

<u>GRUPO DE PAGO</u>	<u>SUPERFICIE (Hectáreas)</u>				<u>% Sobredeclaración (1)</u>
	<u>Declarada admisible</u>	<u>Comprometida</u>	<u>Declarada Reducida(3)</u>	<u>Resuelta</u>	
OLIVAR EN PENDIENTE	3,69		3,69	3,69	0,00
TOTAL	3,69	3,69	3,69	3,69	

Resumen de superficies

<u>GRUPO DE PAGO</u>	<u>SUPERFICIE (Hectáreas)</u>				<u>% Sobredeclaración (1)</u>
	<u>Declarada admisible</u>	<u>Comprometida</u>	<u>Declarada Reducida(3)</u>	<u>Resuelta</u>	
HERBACEOS	3,65		3,65	3,65	0,00
TOTAL	3,65		3,65	3,65	

% PENALIZACIÓN**IMPORTE (Euros)**

<u>Admisibilidad (2)</u>	<u>Presentación tardía</u>	<u>Omisión declaración</u>	<u>Condicionalidad</u>		<u>Calculado(4)</u>	<u>FEADER(EJE2)</u>	<u>MAGRAMA</u>	<u>CAPDER</u>	<u>Total</u>
0,00	0,00	0,00	0,00	Pago realizado		997,45	91,39	157,97	1.246,81
				A pagar		469,39	43,01	74,34	586,74
				TOTAL	1.833,55	1.466,84	134,40	232,31	1.833,55

RECINTOS

<u>REFERENCIA SIGPAC</u>	<u>CULTIVO</u>	<u>S/R</u>	<u>CONV.</u>	<u>GRUPO PAGO</u>	<u>Declarada admisible</u>	<u>SUPERFICIE (Hectáreas)</u>		
						<u>Conv. SIGPAC</u>	<u>Control C.(5) Determinada</u>	<u>Certificada</u>
14-054-004-00050-001	8000	S	NO	HERBACEOS	0,69		0,69	0,69
14-054-004-00071-003	8000	S	NO	HERBACEOS	2,96	3,83	2,96	2,96
14-054-043-00060-001	101000	S	NO	OLIVAR EN PENDIENTE	1,65	1,65	1,65	1,65
14-054-044-00118-001	101000	S	NO	OLIVAR EN PENDIENTE	0,32		0,32	0,32
14-054-054-00042-002	101000	S	NO	OLIVAR EN PENDIENTE	1,72	1,72	1,72	1,72

<u>APELLIDOS Y NOMBRE / RAZÓN SOCIAL</u>	<u>NIF</u>	<u>EXPEDIENTE</u>	<u>ANUALIDAD DE PAGO</u>
RUEDA INFANTE ROSA MARÍA	30440814S	3019547	4ª

Resumen de superficies

<u>GRUPO DE PAGO</u>	<u>SUPERFICIE (Hectáreas)</u>				<u>% Sobredeclaración (1)</u>
	<u>Declarada admisible</u>	<u>Comprometida</u>	<u>Declarada Reducida(3)</u>	<u>Resuelta</u>	
HERBACEOS	88,84		88,84	88,84	0,00
TOTAL	88,84		88,84	88,84	

% PENALIZACIÓN**IMPORTE (Euros)**

<u>Admisibilidad (2)</u>	<u>Presentación tardía</u>	<u>Omisión declaración</u>	<u>Condicionalidad</u>		<u>Calculado(4)</u>	<u>FEADER(EJE2)</u>	<u>MAGRAMA</u>	<u>CAPDER</u>	<u>Total</u>
0,00	0,00	0,00	0,00	Pago realizado		7.990,23	732,10	1.265,46	9.987,79
				A pagar		3.760,10	344,52	595,51	4.700,13
				TOTAL	14.687,92	11.750,33	1.076,62	1.860,97	14.687,92

RECINTOS

<u>REFERENCIA SIGPAC</u>	<u>CULTIVO</u>	<u>S/R</u>	<u>CONV.</u>	<u>GRUPO PAGO</u>	<u>Declarada admisible</u>	<u>SUPERFICIE (Hectáreas)</u>		
						<u>Conv. SIGPAC</u>	<u>Control C.(5) Determinada</u>	<u>Certificada</u>
14-011-014-00002-003	8000	S	NO	HERBACEOS	62,22	88,00	62,22	62,22
14-011-014-00002-040	8000	S	NO	HERBACEOS	26,62	38,93	26,62	44,41

1. Reducciones previstas por sobredeclaración, artículo 16 del Reglamento (UE) nº 65/2011

2. Resolución de 3 de agosto de 2012 de la Dirección General de Fondos Agrarios (BOJA nº 159, 14 de agosto de 2012)

3. Superficie declarada admisible tras el ajuste con la conversión SIGPAC para el grupo de pago de herbáceos.

4. Menor valor entre la superficie declarada admisible tras el ajuste con la conversión SIGPAC y la comprometida admisible para el resto de grupos de pago

5. Se calcula sobre la superficie declarada reducida

6. Superficie de cultivo válido para la ayuda determinada en campo para el grupo de pago de herbáceos.

7. Superficie de cultivo válido para la ayuda determinada en campo tras el ajuste con la superficie comprometida admisible para el resto de grupos de pago

* Ayuda cofinanciada a través del Plan de Reestructuración del Tabaco de Andalucía contemplado en el Programa de Desarrollo Rural de Andalucía (2007-2013)

<u>APELLIDOS Y NOMBRE / RAZÓN SOCIAL</u>	<u>NIF</u>	<u>EXPEDIENTE</u>	<u>ANUALIDAD DE PAGO</u>
RUIZ DE PRADO MODESTO	24772133Y	3019495	4ª

Resumen de superficies

<u>GRUPO DE PAGO</u>	<u>SUPERFICIE (Hectáreas)</u>				<u>% Sobredeclaración (1)</u>
	<u>Declarada admisible</u>	<u>Comprometida</u>	<u>Declarada Reducida(3)</u>	<u>Resuelta</u>	
OLIVAR	11,07		11,07	11,07	0,00
OLIVAR EN PENDIENTE	16,27		16,00	16,00	0,00
TOTAL	27,34	27,07	27,07	27,07	

% PENALIZACIÓN**IMPORTE (Euros)**

<u>Admisibilidad (2)</u>	<u>Presentación tardía</u>	<u>Omisión declaración</u>	<u>Condicionalidad</u>		<u>Calculado(4)</u>	<u>FEADER(EJE2)</u>	<u>MAGRAMA</u>	<u>CAPDER</u>	<u>Total</u>
0,00	0,00	0,00	0,00	Pago realizado		4.366,56	400,08	691,56	5.458,20
				A pagar		2.054,85	188,28	325,43	2.568,56
				TOTAL	8.026,76	6.421,41	588,36	1.016,99	8.026,76

RECINTOS

<u>REFERENCIA SIGPAC</u>	<u>CULTIVO</u>	<u>S/R</u>	<u>CONV.</u>	<u>GRUPO PAGO</u>	<u>Declarada admisible</u>	<u>SUPERFICIE (Hectáreas)</u>	<u>Conv. SIGPAC</u>	<u>Control C.(5)</u>	<u>Determinada</u>	<u>Certificada</u>
14-007-014-00159-003	101000	S	SI	OLIVAR EN PENDIENTE	15,41				15,14	15,41
14-007-015-00010-001	101000	S	SI	OLIVAR	11,07				11,07	11,07
14-007-015-00037-001	101000	S	SI	OLIVAR EN PENDIENTE	0,86				0,86	0,86

<u>APELLIDOS Y NOMBRE / RAZÓN SOCIAL</u>	<u>NIF</u>	<u>EXPEDIENTE</u>	<u>ANUALIDAD DE PAGO</u>
RUIZ ESCRIBANO CRISTINA	30538373P	3011683	4ª

Resumen de superficies

<u>GRUPO DE PAGO</u>	<u>SUPERFICIE (Hectáreas)</u>				<u>% Sobredeclaración (1)</u>
	<u>Declarada admisible</u>	<u>Comprometida</u>	<u>Declarada Reducida(3)</u>	<u>Resuelta</u>	
OLIVAR	0,01		0,01	0,01	0,00
OLIVAR EN PENDIENTE	10,20		10,19	10,19	0,00
TOTAL	10,21	10,20	10,20	10,20	

% PENALIZACIÓN**IMPORTE (Euros)**

<u>Admisibilidad (2)</u>	<u>Presentación tardía</u>	<u>Omisión declaración</u>	<u>Condicionalidad</u>		<u>Calculado(4)</u>	<u>FEADER(EJE2)</u>	<u>MAGRAMA</u>	<u>CAPDER</u>	<u>Total</u>
0,00	0,00	0,00	0,00	Pago realizado		1.849,26	169,44	292,87	2.311,57
				A pagar		870,24	79,74	137,82	1.087,80
				TOTAL	3.399,37	2.719,50	249,18	430,69	3.399,37

RECINTOS

<u>REFERENCIA SIGPAC</u>	<u>CULTIVO</u>	<u>S/R</u>	<u>CONV.</u>	<u>GRUPO PAGO</u>	<u>Declarada admisible</u>	<u>SUPERFICIE (Hectáreas)</u>	<u>Conv. SIGPAC</u>	<u>Control C.(5)</u>	<u>Determinada</u>	<u>Certificada</u>
14-054-054-00144-003	101000	S	NO	OLIVAR EN PENDIENTE	2,33				2,33	2,33
14-054-054-00145-002	101000	S	NO	OLIVAR EN PENDIENTE	1,55				1,55	1,55
14-054-054-00145-003	101000	S	NO	OLIVAR	0,01				0,01	0,01
14-054-054-00183-001	101000	S	NO	OLIVAR EN PENDIENTE	1,50				1,50	1,50
14-054-054-00184-002	101000	S	NO	OLIVAR EN PENDIENTE	1,19				1,19	1,19
14-054-057-00006-001	101000	S	NO	OLIVAR EN PENDIENTE	2,10				2,10	2,10
14-054-058-00188-001	101000	S	NO	OLIVAR EN PENDIENTE	1,53				1,53	1,53

1. Reducciones previstas por sobredeclaración, artículo 16 del Reglamento (UE) nº 65/2011

2. Resolución de 3 de agosto de 2012 de la Dirección General de Fondos Agrarios (BOJA nº 159, 14 de agosto de 2012)

3. Superficie declarada admisible tras el ajuste con la conversión SIGPAC para el grupo de pago de herbáceos.

4. Menor valor entre la superficie declarada admisible tras el ajuste con la conversión SIGPAC y la comprometida admisible para el resto de grupos de pago

5. Se calcula sobre la superficie declarada reducida

6. Superficie de cultivo válido para la ayuda determinada en campo para el grupo de pago de herbáceos.

7. Superficie de cultivo válido para la ayuda determinada en campo tras el ajuste con la superficie comprometida admisible para el resto de grupos de pago

* Ayuda cofinanciada a través del Plan de Reestructuración del Tabaco de Andalucía contemplado en el Programa de Desarrollo Rural de Andalucía (2007-2013)

<u>APELLIDOS Y NOMBRE / RAZÓN SOCIAL</u>	<u>NIF</u>	<u>EXPEDIENTE</u>	<u>ANUALIDAD DE PAGO</u>
RUIZ PALOMO MANUEL	75683945F	3036103	7ª

Resumen de superficies

<u>GRUPO DE PAGO</u>	<u>SUPERFICIE (Hectáreas)</u>				<u>% Sobredeclaración (1)</u>
	<u>Declarada admisible</u>	<u>Comprometida</u>	<u>Declarada Reducida(3)</u>	<u>Resuelta</u>	
OLIVAR	16,88		16,49	16,49	0,00
TOTAL	16,88	16,49	16,49	16,49	

% PENALIZACIÓN**IMPORTE (Euros)**

<u>Admisibilidad (2)</u>	<u>Presentación tardía</u>	<u>Omisión declaración</u>	<u>Condicionalidad</u>		<u>Calculado(4)</u>	<u>FEADER(EJE2)</u>	<u>MAGRAMA</u>	<u>CAPDER</u>	<u>Total</u>
0,00	0,00	0,00	0,00	A pagar	4.011,52	3.209,22	294,04	508,26	4.011,52

RECINTOS

<u>REFERENCIA SIGPAC</u>	<u>CULTIVO</u>	<u>S/R</u>	<u>CONV.</u>	<u>GRUPO PAGO</u>	<u>Declarada admisible</u>	<u>SUPERFICIE (Hectáreas)</u>		
					<u>Conv. SIGPAC</u>	<u>Control C.(5)</u>	<u>Determinada</u>	<u>Certificada</u>
14-035-014-00054-001	101000	S	NO	OLIVAR	0,67		0,63	0,67
14-035-014-00057-001	101000	S	NO	OLIVAR	0,49		0,47	0,49
14-035-014-00058-001	101000	S	NO	OLIVAR	0,27		0,26	0,27
14-035-014-00060-001	101000	S	NO	OLIVAR	0,86		0,84	0,86
14-035-018-00566-001	101000	S	NO	OLIVAR	3,30		3,29	3,41
14-035-025-00218-004	101000	S	NO	OLIVAR	0,49		0,49	0,62
14-035-025-00219-001	101000	S	NO	OLIVAR	0,32		0,32	0,32
14-035-025-00261-001	101000	S	NO	OLIVAR	0,66		0,66	0,75
14-035-031-00019-003	101000	S	NO	OLIVAR	1,17		1,12	1,23
14-035-031-00043-009	101000	S	NO	OLIVAR	5,10		4,88	5,14
14-035-053-00390-003	101000	S	NO	OLIVAR	0,02		0,02	0,02
14-035-053-00390-004	101000	S	NO	OLIVAR	0,18		0,18	0,18
14-035-053-00390-005	101000	S	NO	OLIVAR	0,51		0,51	0,51
14-035-053-00390-009	101000	S	NO	OLIVAR	0,04		0,04	0,04
14-035-053-00396-001	101000	S	NO	OLIVAR	1,07		1,06	1,07
14-035-053-00452-003	101000	S	NO	OLIVAR	0,26		0,26	0,31
14-035-053-00483-002	101000	S	NO	OLIVAR	0,06		0,06	0,06
14-035-053-00483-003	101000	S	NO	OLIVAR	1,41		1,40	1,41



1. Reducciones previstas por sobredeclaración, artículo 16 del Reglamento (UE) nº 65/2011

2. Resolución de 3 de agosto de 2012 de la Dirección General de Fondos Agrarios (BOJA nº 159, 14 de agosto de 2012)

3. Superficie declarada admisible tras el ajuste con la conversión SIGPAC para el grupo de pago de herbáceos.

Menor valor entre la superficie declarada admisible tras el ajuste con la conversión SIGPAC y la comprometida admisible para el resto de grupos de pago

4. Se calcula sobre la superficie declarada reducida

5. Superficie de cultivo válido para la ayuda determinada en campo para el grupo de pago de herbáceos.

Superficie de cultivo válido para la ayuda determinada en campo tras el ajuste con la superficie comprometida admisible para el resto de grupos de pago

* Ayuda cofinanciada a través del Plan de Reestructuración del Tabaco de Andalucía contemplado en el Programa de Desarrollo Rural de Andalucía (2007-2013)

<u>APELLIDOS Y NOMBRE / RAZÓN SOCIAL</u>	<u>NIF</u>	<u>EXPEDIENTE</u>	<u>ANUALIDAD DE PAGO</u>
RUIZ PEDRAJAS ANA	29843829H	3032212	4ª

Resumen de superficies

<u>GRUPO DE PAGO</u>	<u>SUPERFICIE (Hectáreas)</u>				<u>% Sobredeclaración (1)</u>
	<u>Declarada admisible</u>	<u>Comprometida</u>	<u>Declarada Reducida(3)</u>	<u>Resuelta</u>	
OLIVAR EN PENDIENTE	20,57		20,42	20,42	0,00
TOTAL	20,57	20,42	20,42	20,42	

% PENALIZACIÓN**IMPORTE (Euros)**

<u>Admisibilidad (2)</u>	<u>Presentación tardía</u>	<u>Omisión declaración</u>	<u>Condicionalidad</u>		<u>Calculado(4)</u>	<u>FEADER(EJE2)</u>	<u>MAGRAMA</u>	<u>CAPDER</u>	<u>Total</u>
0,00	0,00	0,00	0,00	Pago realizado		3.703,12	339,30	586,48	4.628,90
				A pagar		1.742,65	159,67	275,99	2.178,31
				TOTAL	6.807,21	5.445,77	498,97	862,47	6.807,21

RECINTOS

<u>REFERENCIA SIGPAC</u>	<u>CULTIVO</u>	<u>S/R</u>	<u>CONV.</u>	<u>GRUPO PAGO</u>	<u>Declarada</u>	<u>SUPERFICIE (Hectáreas)</u>			
					<u>admisible</u>	<u>Conv. SIGPAC</u>	<u>Control C.(5)</u>	<u>Determinada</u>	<u>Certificada</u>
14-047-002-00047-002	101000	S	NO	OLIVAR EN PENDIENTE	2,58			2,58	2,58
14-047-002-00047-004	101000	S	NO	OLIVAR EN PENDIENTE	1,27			1,27	1,27
14-047-002-00054-001	101000	S	NO	OLIVAR EN PENDIENTE	0,42			0,42	0,42
14-047-003-00025-001	101000	S	NO	OLIVAR EN PENDIENTE	3,61			3,61	3,61
14-047-003-00025-003	101000	S	NO	OLIVAR EN PENDIENTE	0,91			0,91	0,91
14-047-003-00025-005	101000	S	NO	OLIVAR EN PENDIENTE	4,61			4,61	4,61
14-047-003-00025-007	101000	S	NO	OLIVAR EN PENDIENTE	0,08			0,08	0,08
14-047-003-00025-008	101000	S	NO	OLIVAR EN PENDIENTE	1,51			1,51	1,51
14-047-003-00042-001	101000	S		OLIVAR EN PENDIENTE	0,05			0,05	0,00
14-047-003-00043-001	101000	S	NO	OLIVAR EN PENDIENTE	0,02			0,02	0,02
14-047-022-00040-001	101000	S	NO	OLIVAR EN PENDIENTE	5,11			5,11	5,11
14-047-023-00161-001	101000	S	NO	OLIVAR EN PENDIENTE	0,40			0,40	0,40

INCIDENCIA DESCRIPCIÓN

73103 El recinto declarado no cumple con las normas de producción ecológica (compromiso anexo 1, Orden 24 marzo 2011)

Recinto:14-047-003-00042-001 Cultivo:101000 OLIVAR-SIN VARIEDAD Secano



1. Reducciones previstas por sobredeclaración, artículo 16 del Reglamento (UE) nº 65/2011

2. Resolución de 3 de agosto de 2012 de la Dirección General de Fondos Agrarios (BOJA nº 159, 14 de agosto de 2012)

3. Superficie declarada admisible tras el ajuste con la conversión SIGPAC para el grupo de pago de herbáceos.

Menor valor entre la superficie declarada admisible tras el ajuste con la conversión SIGPAC y la comprometida admisible para el resto de grupos de pago

4. Se calcula sobre la superficie declarada reducida

5. Superficie de cultivo válido para la ayuda determinada en campo para el grupo de pago de herbáceos.

Superficie de cultivo válido para la ayuda determinada en campo tras el ajuste con la superficie comprometida admisible para el resto de grupos de pago

* Ayuda cofinanciada a través del Plan de Reestructuración del Tabaco de Andalucía contemplado en el Programa de Desarrollo Rural de Andalucía (2007-2013)

<u>APellidos y nombre / RAZÓN SOCIAL</u>	<u>NIF</u>	<u>EXPEDIENTE</u>	<u>ANUALIDAD DE PAGO</u>
RUIZ PEREZ JOSE LUIS	79218964H	3026659	7ª

Resumen de superficies

<u>GRUPO DE PAGO</u>	<u>SUPERFICIE (Hectáreas)</u>				<u>% Sobredeclaración (1)</u>
	<u>Declarada admisible</u>	<u>Comprometida</u>	<u>Declarada Reducida(3)</u>	<u>Resuelta</u>	
OLIVAR EN PENDIENTE	6,51		6,13	6,13	0,00
FRUTALES DE SECANO	2,00		1,98	1,98	0,00
TOTAL	8,51	8,12	8,11	8,11	

% PENALIZACIÓN**IMPORTE (Euros)**

<u>Admisibilidad (2)</u>	<u>Presentación tardía</u>	<u>Omisión declaración</u>	<u>Condicionalidad</u>	<u>Pago realizado</u>	<u>Calculado(4)</u>	<u>FEADER(EJE2)</u>	<u>MAGRAMA</u>	<u>CAPDER</u>	<u>Total</u>
0,00	0,00	0,00	0,00			1.231,00	112,79	194,95	1.538,74
				A pagar		579,30	53,08	91,74	724,12
				TOTAL	2.262,86	1.810,30	165,87	286,69	2.262,86

RECINTOS

<u>REFERENCIA SIGPAC</u>	<u>CULTIVO</u>	<u>S/R</u>	<u>CONV.</u>	<u>GRUPO PAGO</u>	<u>Declarada admisible</u>	<u>SUPERFICIE (Hectáreas)</u>			
					<u>Conv. SIGPAC</u>	<u>Control C.(5)</u>	<u>Determinada</u>	<u>Certificada</u>	
14-055-020-00087-001	101000	S	NO	OLIVAR EN PENDIENTE	0,01	0,01		0,01	0,01
14-055-020-00088-002	101000	S	NO	OLIVAR EN PENDIENTE	0,55	0,55		0,55	0,55
14-055-020-00088-003	104000	S	NO	FRUTALES DE SECANO	0,46			0,46	0,46
14-055-020-00122-002	101000	S	NO	OLIVAR EN PENDIENTE	0,57	0,56		0,56	0,57
14-055-020-00123-002	101000	S	NO	OLIVAR EN PENDIENTE	0,37	0,38		0,37	0,37
14-055-020-00124-002	101000	S	NO	OLIVAR EN PENDIENTE	0,05	0,05		0,05	0,05
14-055-020-00125-002	101000	S	NO	OLIVAR EN PENDIENTE	0,09	0,09		0,09	0,09
14-055-020-00130-003	101000	S	NO	OLIVAR EN PENDIENTE	0,12	0,12		0,12	0,12
14-055-020-00134-003	104000	S	NO	FRUTALES DE SECANO	0,22	0,22		0,22	0,21
14-055-020-00134-004	101000	S	NO	OLIVAR EN PENDIENTE	0,13	0,13		0,13	0,13
14-055-020-00135-002	101000	S	NO	OLIVAR EN PENDIENTE	0,31	0,29		0,29	0,31
14-055-020-00135-004	104000	S	NO	FRUTALES DE SECANO	0,33	0,31		0,31	0,33
14-055-020-00135-008	101000	S	NO	OLIVAR EN PENDIENTE	0,01			0,01	0,01
14-055-020-00135-009	104000	S	NO	FRUTALES DE SECANO	0,03	0,03		0,03	0,04
14-055-020-00136-001	101000	S	NO	OLIVAR EN PENDIENTE	1,94	1,94		1,94	1,94
14-055-020-00137-002	101000	S	NO	OLIVAR EN PENDIENTE	0,03	0,03		0,03	0,03
14-055-020-00147-001	101000	S	NO	OLIVAR EN PENDIENTE	0,05	0,05		0,05	0,05
14-055-020-00152-001	101000	S	NO	OLIVAR EN PENDIENTE	0,01	0,01		0,01	0,01
14-055-020-00153-003	101000	S	NO	OLIVAR EN PENDIENTE	0,93	0,93		0,93	0,93
14-055-020-00153-009	104000	S	NO	FRUTALES DE SECANO	0,95	0,95		0,95	0,95
14-055-020-00155-001	101000	S	NO	OLIVAR EN PENDIENTE	0,19			0,17	0,19
14-055-020-00180-001	101000	S	NO	OLIVAR EN PENDIENTE	0,63	0,32		0,32	0,63
14-055-020-09001-009	104000	S		FRUTALES DE SECANO	0,01	0,01		0,01	0,00
14-055-021-00519-001	101000	S	NO	OLIVAR EN PENDIENTE	0,52	0,50		0,50	0,52

INCIDENCIA DESCRIPCIÓN

- 73103 El recinto declarado no cumple con las normas de producción ecológica (compromiso anexo 1, Orden 24 marzo 2011)
Recinto:14-055-020-09001-009 Cultivo:104000 ALMENDROS-SIN VARIEDAD Secano
- 73104 Recinto declarado que no cumple en su totalidad con las normas de producción ecológica (compromiso anexo 1, Orden 24 marzo 2011)
Recinto:14-055-020-00134-003 Cultivo:104000 ALMENDROS-SIN VARIEDAD Secano Sup. Declarada:0,22 Sup. Certificada:0,21



1. Reducciones previstas por sobredeclaración, artículo 16 del Reglamento (UE) nº 65/2011

2. Resolución de 3 de agosto de 2012 de la Dirección General de Fondos Agrarios (BOJA nº 159, 14 de agosto de 2012)

3. Superficie declarada admisible tras el ajuste con la conversión SIGPAC para el grupo de pago de herbáceos.

Menor valor entre la superficie declarada admisible tras el ajuste con la conversión SIGPAC y la comprometida admisible para el resto de grupos de pago

4. Se calcula sobre la superficie declarada reducida

5. Superficie de cultivo válido para la ayuda determinada en campo para el grupo de pago de herbáceos.

Superficie de cultivo válido para la ayuda determinada en campo tras el ajuste con la superficie comprometida admisible para el resto de grupos de pago

* Ayuda cofinanciada a través del Plan de Reestructuración del Tabaco de Andalucía contemplado en el Programa de Desarrollo Rural de Andalucía (2007-2013)

<u>APELLIDOS Y NOMBRE / RAZÓN SOCIAL</u>	<u>NIF</u>	<u>EXPEDIENTE</u>	<u>ANUALIDAD DE PAGO</u>
RUIZ PEREZ LUIS MANUEL	26019120W	3036990	4ª

Resumen de superficies

<u>GRUPO DE PAGO</u>	<u>SUPERFICIE (Hectáreas)</u>				<u>% Sobredeclaración (1)</u>
	<u>Declarada admisible</u>	<u>Comprometida</u>	<u>Declarada Reducida(3)</u>	<u>Resuelta</u>	
OLIVAR EN PENDIENTE	8,17		8,17	8,17	0,00
TOTAL	8,17	8,17	8,17	8,17	

% PENALIZACIÓN**IMPORTE (Euros)**

<u>Admisibilidad (2)</u>	<u>Presentación tardía</u>	<u>Omisión declaración</u>	<u>Condicionalidad</u>		<u>Calculado(4)</u>	<u>FEADER(EJE2)</u>	<u>MAGRAMA</u>	<u>CAPDER</u>	<u>Total</u>
0,00	0,00	0,00	0,00	Pago realizado		1.481,61	135,76	234,64	1.852,01
				A pagar		697,23	63,88	110,43	871,54
				TOTAL	2.723,55	2.178,84	199,64	345,07	2.723,55

RECINTOS

<u>REFERENCIA SIGPAC</u>	<u>CULTIVO</u>	<u>S/R</u>	<u>CONV.</u>	<u>GRUPO PAGO</u>	<u>Declarada admisible</u>	<u>SUPERFICIE (Hectáreas)</u>			
					<u>Conv. SIGPAC</u>	<u>Control C.(5)</u>	<u>Determinada</u>	<u>Certificada</u>	
23-056-008-00224-003	101000	S	SI	OLIVAR EN PENDIENTE	0,01			0,01	0,01
23-056-008-00265-001	101000	S	SI	OLIVAR EN PENDIENTE	1,88			1,88	1,88
23-056-008-00266-001	101000	S	SI	OLIVAR EN PENDIENTE	0,11			0,11	0,11
23-056-008-00283-006	101000	S	SI	OLIVAR EN PENDIENTE	0,01			0,01	0,01
23-056-008-00290-006	101000	S	SI	OLIVAR EN PENDIENTE	6,16			6,16	6,16

<u>APELLIDOS Y NOMBRE / RAZÓN SOCIAL</u>	<u>NIF</u>	<u>EXPEDIENTE</u>	<u>ANUALIDAD DE PAGO</u>
RUIZ RUBIO FRANCISCO JAVIER	80157880M	3036943	7ª

Resumen de superficies

<u>GRUPO DE PAGO</u>	<u>SUPERFICIE (Hectáreas)</u>				<u>% Sobredeclaración (1)</u>
	<u>Declarada admisible</u>	<u>Comprometida</u>	<u>Declarada Reducida(3)</u>	<u>Resuelta</u>	
OLIVAR	13,27		13,25	13,25	0,00
TOTAL	13,27	13,25	13,25	13,25	

% PENALIZACIÓN**IMPORTE (Euros)**

<u>Admisibilidad (2)</u>	<u>Presentación tardía</u>	<u>Omisión declaración</u>	<u>Condicionalidad</u>		<u>Calculado(4)</u>	<u>FEADER(EJE2)</u>	<u>MAGRAMA</u>	<u>CAPDER</u>	<u>Total</u>
0,00	0,00	0,00	0,00	Pago realizado		1.753,49	160,66	277,71	2.191,86
				A pagar		825,18	75,61	130,68	1.031,47
				TOTAL	3.223,33	2.578,67	236,27	408,39	3.223,33

RECINTOS

<u>REFERENCIA SIGPAC</u>	<u>CULTIVO</u>	<u>S/R</u>	<u>CONV.</u>	<u>GRUPO PAGO</u>	<u>Declarada admisible</u>	<u>SUPERFICIE (Hectáreas)</u>			
					<u>Conv. SIGPAC</u>	<u>Control C.(5)</u>	<u>Determinada</u>	<u>Certificada</u>	
14-035-014-00059-001	101000	S	NO	OLIVAR	13,27			13,25	14,00



1. Reducciones previstas por sobredeclaración, artículo 16 del Reglamento (UE) nº 65/2011

2. Resolución de 3 de agosto de 2012 de la Dirección General de Fondos Agrarios (BOJA nº 159, 14 de agosto de 2012)

3. Superficie declarada admisible tras el ajuste con la conversión SIGPAC para el grupo de pago de herbáceos.

4. Menor valor entre la superficie declarada admisible tras el ajuste con la conversión SIGPAC y la comprometida admisible para el resto de grupos de pago

5. Se calcula sobre la superficie declarada reducida

6. Superficie de cultivo válido para la ayuda determinada en campo para el grupo de pago de herbáceos.

7. Superficie de cultivo válido para la ayuda determinada en campo tras el ajuste con la superficie comprometida admisible para el resto de grupos de pago

* Ayuda cofinanciada a través del Plan de Reestructuración del Tabaco de Andalucía contemplado en el Programa de Desarrollo Rural de Andalucía (2007-2013)

<u>APELLIDOS Y NOMBRE / RAZÓN SOCIAL</u>	<u>NIF</u>	<u>EXPEDIENTE</u>	<u>ANUALIDAD DE PAGO</u>
RUIZ TERAN PEDRO	75629597P	3006606	7ª

Resumen de superficies

<u>GRUPO DE PAGO</u>	<u>SUPERFICIE (Hectáreas)</u>				<u>% Sobredeclaración (1)</u>
	<u>Declarada admisible</u>	<u>Comprometida</u>	<u>Declarada Reducida(3)</u>	<u>Resuelta</u>	
OLIVAR EN PENDIENTE	10,66		10,44	10,44	0,00
TOTAL	10,66	10,44	10,44	10,44	

% PENALIZACIÓN**IMPORTE (Euros)**

<u>Admisibilidad (2)</u>	<u>Presentación tardía</u>	<u>Omisión declaración</u>	<u>Condicionalidad</u>		<u>Calculado(4)</u>	<u>FEADER(EJE2)</u>	<u>MAGRAMA</u>	<u>CAPDER</u>	<u>Total</u>
0,00	0,00	0,00	0,00	Pago realizado		1.893,27	173,47	299,85	2.366,59
				A pagar		890,95	81,63	141,11	1.113,69
				TOTAL	3.480,28	2.784,22	255,10	440,96	3.480,28

RECINTOS

<u>REFERENCIA SIGPAC</u>	<u>CULTIVO</u>	<u>S/R</u>	<u>CONV.</u>	<u>GRUPO PAGO</u>	<u>Declarada admisible</u>	<u>SUPERFICIE (Hectáreas)</u>			
					<u>Conv. SIGPAC</u>	<u>Control C.(5)</u>	<u>Determinada</u>	<u>Certificada</u>	
14-047-005-00005-003	101000	S	NO	OLIVAR EN PENDIENTE	2,78			2,78	2,78
14-047-005-00005-004	101000	S	NO	OLIVAR EN PENDIENTE	2,54			2,54	2,54
14-047-023-00050-004	101000	S	NO	OLIVAR EN PENDIENTE	5,34			5,12	5,34

<u>APELLIDOS Y NOMBRE / RAZÓN SOCIAL</u>	<u>NIF</u>	<u>EXPEDIENTE</u>	<u>ANUALIDAD DE PAGO</u>
RUIZ AYALA BARTOLOME	30511767J	3015293	6ª

Resumen de superficies

<u>GRUPO DE PAGO</u>	<u>SUPERFICIE (Hectáreas)</u>				<u>% Sobredeclaración (1)</u>
	<u>Declarada admisible</u>	<u>Comprometida</u>	<u>Declarada Reducida(3)</u>	<u>Resuelta</u>	
OLIVAR EN PENDIENTE	15,59		6,03	6,03	0,00
TOTAL	15,59	6,03	6,03	6,03	

% PENALIZACIÓN**IMPORTE (Euros)**

<u>Admisibilidad (2)</u>	<u>Presentación tardía</u>	<u>Omisión declaración</u>	<u>Condicionalidad</u>		<u>Calculado(4)</u>	<u>FEADER(EJE2)</u>	<u>MAGRAMA</u>	<u>CAPDER</u>	<u>Total</u>
0,00	0,00	0,00	0,00	A pagar	2.010,16	1.608,13	147,34	254,69	2.010,16

RECINTOS

<u>REFERENCIA SIGPAC</u>	<u>CULTIVO</u>	<u>S/R</u>	<u>CONV.</u>	<u>GRUPO PAGO</u>	<u>Declarada admisible</u>	<u>SUPERFICIE (Hectáreas)</u>			
					<u>Conv. SIGPAC</u>	<u>Control C.(5)</u>	<u>Determinada</u>	<u>Certificada</u>	
14-069-040-00032-001	101000	S	NO	OLIVAR EN PENDIENTE	5,39	2,62		2,62	5,39
14-069-045-00011-019	101000	S	NO	OLIVAR EN PENDIENTE	10,20	9,61		9,61	10,27



1. Reducciones previstas por sobredeclaración, artículo 16 del Reglamento (UE) nº 65/2011

2. Resolución de 3 de agosto de 2012 de la Dirección General de Fondos Agrarios (BOJA nº 159, 14 de agosto de 2012)

3. Superficie declarada admisible tras el ajuste con la conversión SIGPAC para el grupo de pago de herbáceos.

4. Menor valor entre la superficie declarada admisible tras el ajuste con la conversión SIGPAC y la comprometida admisible para el resto de grupos de pago

5. Se calcula sobre la superficie declarada reducida

6. Superficie de cultivo válido para la ayuda determinada en campo para el grupo de pago de herbáceos.

7. Superficie de cultivo válido para la ayuda determinada en campo tras el ajuste con la superficie comprometida admisible para el resto de grupos de pago

* Ayuda cofinanciada a través del Plan de Reestructuración del Tabaco de Andalucía contemplado en el Programa de Desarrollo Rural de Andalucía (2007-2013)

<u>APELLIDOS Y NOMBRE / RAZÓN SOCIAL</u>	<u>NIF</u>	<u>EXPEDIENTE</u>	<u>ANUALIDAD DE PAGO</u>
SALAMANCA OCAÑA CESAR DANIEL	80140449P	3033722	4ª

Resumen de superficies

<u>GRUPO DE PAGO</u>	<u>SUPERFICIE (Hectáreas)</u>				<u>% Sobredeclaración (1)</u>
	<u>Declarada admisible</u>	<u>Comprometida</u>	<u>Declarada Reducida(3)</u>	<u>Resuelta</u>	
CITRICOS	12,66		12,66	12,66	0,00
TOTAL	12,66	12,67	12,66	12,66	

% PENALIZACIÓN**IMPORTE (Euros)**

<u>Admisibilidad (2)</u>	<u>Presentación tardía</u>	<u>Omisión declaración</u>	<u>Condicionalidad</u>		<u>Calculado(4)</u>	<u>FEADER(EJE2)</u>	<u>MAGRAMA</u>	<u>CAPDER</u>	<u>Total</u>
0,00	0,00	0,00	0,00	A pagar	5.815,50	4.652,40	426,28	736,82	5.815,50

RECINTOS

<u>REFERENCIA SIGPAC</u>	<u>CULTIVO S/R</u>	<u>CONV.</u>	<u>GRUPO PAGO</u>	<u>SUPERFICIE (Hectáreas)</u>			
				<u>Declarada admisible</u>	<u>Conv. SIGPAC</u>	<u>Control C.(5)</u>	<u>Determinada Certificada</u>
14-036-043-00013-003	206000 R	SI	CITRICOS	7,49			7,49
14-049-003-00034-001	206000 R	SI	CITRICOS	1,73	1,73		1,73
14-049-026-00081-001	206000 R	SI	CITRICOS	2,91			2,91
14-049-026-00081-002	206000 R	SI	CITRICOS	0,53			0,53

<u>APELLIDOS Y NOMBRE / RAZÓN SOCIAL</u>	<u>NIF</u>	<u>EXPEDIENTE</u>	<u>ANUALIDAD DE PAGO</u>
SAN FELIPE, C.B.	E14737522	3045218	4ª

Resumen de superficies

<u>GRUPO DE PAGO</u>	<u>SUPERFICIE (Hectáreas)</u>				<u>% Sobredeclaración (1)</u>
	<u>Declarada admisible</u>	<u>Comprometida</u>	<u>Declarada Reducida(3)</u>	<u>Resuelta</u>	
OLIVAR EN PENDIENTE	22,21		22,21	22,21	0,00
TOTAL	22,21	22,21	22,21	22,21	

% PENALIZACIÓN**IMPORTE (Euros)**

<u>Admisibilidad (2)</u>	<u>Presentación tardía</u>	<u>Omisión declaración</u>	<u>Condicionalidad</u>		<u>Calculado(4)</u>	<u>FEADER(EJE2)</u>	<u>MAGRAMA</u>	<u>CAPDER</u>	<u>Total</u>
0,00	0,00	0,00	0,00	Pago realizado		4.027,74	369,04	637,89	5.034,67
				A pagar		1.895,41	173,67	300,18	2.369,26
				TOTAL	7.403,93	5.923,15	542,71	938,07	7.403,93

RECINTOS

<u>REFERENCIA SIGPAC</u>	<u>CULTIVO S/R</u>	<u>CONV.</u>	<u>GRUPO PAGO</u>	<u>SUPERFICIE (Hectáreas)</u>			
				<u>Declarada admisible</u>	<u>Conv. SIGPAC</u>	<u>Control C.(5)</u>	<u>Determinada Certificada</u>
14-900-069-00012-018	101000 R	SI	OLIVAR EN PENDIENTE	22,21			22,21



1. Reducciones previstas por sobredeclaración, artículo 16 del Reglamento (UE) nº 65/2011

2. Resolución de 3 de agosto de 2012 de la Dirección General de Fondos Agrarios (BOJA nº 159, 14 de agosto de 2012)

3. Superficie declarada admisible tras el ajuste con la conversión SIGPAC para el grupo de pago de herbáceos.

4. Menor valor entre la superficie declarada admisible tras el ajuste con la conversión SIGPAC y la comprometida admisible para el resto de grupos de pago

5. Se calcula sobre la superficie declarada reducida

6. Superficie de cultivo válido para la ayuda determinada en campo para el grupo de pago de herbáceos.

7. Superficie de cultivo válido para la ayuda determinada en campo tras el ajuste con la superficie comprometida admisible para el resto de grupos de pago

* Ayuda cofinanciada a través del Plan de Reestructuración del Tabaco de Andalucía contemplado en el Programa de Desarrollo Rural de Andalucía (2007-2013)

<u>APELLIDOS Y NOMBRE / RAZÓN SOCIAL</u>	<u>NIF</u>	<u>EXPEDIENTE</u>	<u>ANUALIDAD DE PAGO</u>
SANCHEZ MORAÑO GREGORIO	30194500P	3024994	6ª

Resumen de superficies

<u>GRUPO DE PAGO</u>	<u>SUPERFICIE (Hectáreas)</u>			<u>% Sobredeclaración (1)</u>
	<u>Declarada admisible</u>	<u>Declarada Reducida(3)</u>	<u>Resuelta</u>	
HERBACEOS	74,89	74,75	74,75	0,00
TOTAL	74,89	74,75	74,75	

% PENALIZACIÓN**IMPORTE (Euros)**

<u>Admisibilidad (2)</u>	<u>Presentación tardía</u>	<u>Omisión declaración</u>	<u>Condicionalidad</u>		<u>Calculado(4)</u>	<u>FEADER(EJE2)</u>	<u>MAGRAMA</u>	<u>CAPDER</u>	<u>Total</u>
0,00	0,00	0,00	0,00	Pago realizado		6.722,98	615,99	1.064,76	8.403,73
				A pagar		3.163,75	289,88	501,06	3.954,69
				TOTAL	12.358,42	9.886,73	905,87	1.565,82	12.358,42

RECINTOS

<u>REFERENCIA SIGPAC</u>	<u>CULTIVO</u>	<u>S/R</u>	<u>CONV.</u>	<u>GRUPO PAGO</u>	<u>Declarada admisible</u>	<u>SUPERFICIE (Hectáreas)</u>		
					<u>Conv. SIGPAC</u>	<u>Control C.(5)</u>	<u>Determinada</u>	<u>Certificada</u>
14-008-025-00255-001	5000	S	NO	HERBACEOS	0,75		0,75	0,75
14-008-025-00256-001	5000	S	NO	HERBACEOS	2,26		2,26	2,26
14-008-025-00261-001	13000	S	NO	HERBACEOS	1,95		1,95	1,95
14-008-028-00286-002	13000	S	NO	HERBACEOS	1,19		1,19	1,19
14-008-028-00289-001	8000	S	NO	HERBACEOS	1,23		1,23	1,23
14-008-028-00290-001	13000	S	NO	HERBACEOS	0,58		0,58	0,58
14-008-028-00291-001	13000	S	NO	HERBACEOS	0,09		0,09	0,09
14-008-028-00292-001	13000	S	NO	HERBACEOS	0,07		0,07	0,07
14-008-028-00292-002	13000	S	NO	HERBACEOS	1,69		1,69	1,69
14-008-028-00293-001	13000	S	NO	HERBACEOS	2,05		2,05	2,05
14-008-028-00477-001	13000	S	NO	HERBACEOS	2,34		2,34	2,34
14-008-028-00478-002	13000	S	NO	HERBACEOS	0,04		0,04	0,04
14-008-028-00478-005	13000	S	NO	HERBACEOS	1,38		1,38	1,38
14-008-028-00483-001	13000	S	NO	HERBACEOS	0,02		0,02	0,02
14-008-029-00136-003	13000	S	NO	HERBACEOS	8,57		8,57	8,57
14-008-029-00137-001	13000	S	NO	HERBACEOS	0,35		0,35	0,35
14-008-029-00137-002	13000	S	NO	HERBACEOS	0,06		0,06	0,06
14-008-029-00138-001	13000	S	NO	HERBACEOS	0,58		0,58	0,62
14-008-029-00139-001	13000	S	NO	HERBACEOS	6,60		6,60	6,60
14-035-009-00001-001	13000	S	NO	HERBACEOS	2,62		2,62	2,62
14-035-009-00036-001	13000	S	NO	HERBACEOS	0,74		0,74	0,74
14-035-009-00037-001	13000	S	NO	HERBACEOS	0,02		0,02	0,02
14-035-009-00038-001	13000	S	NO	HERBACEOS	0,09		0,09	0,09
14-035-009-00039-001	13000	S	NO	HERBACEOS	0,78		0,65	0,78
14-035-018-00124-001	8000	S	NO	HERBACEOS	0,28		0,28	0,28
14-035-018-00131-001	8000	S	NO	HERBACEOS	0,40		0,40	0,40
14-035-018-00231-001	8000	S	NO	HERBACEOS	1,01		1,01	1,01
14-035-019-00494-001	13000	S	NO	HERBACEOS	1,85		1,85	1,85
14-035-019-00495-001	13000	S	NO	HERBACEOS	1,08		1,08	1,08
14-035-019-00498-001	13000	S	NO	HERBACEOS	2,15		2,15	2,15
14-035-019-00501-001	13000	S	NO	HERBACEOS	0,63		0,63	0,63
14-035-019-00897-001	13000	S	NO	HERBACEOS	0,87		0,87	0,87
14-035-021-00247-001	8000	S	NO	HERBACEOS	4,04		4,03	4,04
14-035-021-00248-002	8000	S	NO	HERBACEOS	4,45		4,45	4,45
14-035-021-00251-001	8000	S	NO	HERBACEOS	0,49		0,49	0,49
14-035-021-00252-001	8000	S	NO	HERBACEOS	0,25		0,25	0,25
14-035-022-00129-001	8000	S	NO	HERBACEOS	0,88		0,88	0,88
14-035-026-00001-003	13000	S	NO	HERBACEOS	4,58		4,58	4,58
14-035-026-00009-002	13000	S	NO	HERBACEOS	3,47		3,47	3,47
14-035-027-00044-001	13000	S	NO	HERBACEOS	3,77		3,77	3,77
14-035-046-00011-001	13000	S	NO	HERBACEOS	6,06		6,06	6,06

1. Reducciones previstas por sobredeclaración, artículo 16 del Reglamento (UE) nº 65/2011

2. Resolución de 3 de agosto de 2012 de la Dirección General de Fondos Agrarios (BOJA nº 159, 14 de agosto de 2012)

3. Superficie declarada admisible tras el ajuste con la conversión SIGPAC para el grupo de pago de herbáceos.

4. Menor valor entre la superficie declarada admisible tras el ajuste con la conversión SIGPAC y la comprometida admisible para el resto de grupos de pago

5. Se calcula sobre la superficie declarada reducida

6. Superficie de cultivo válido para la ayuda determinada en campo para el grupo de pago de herbáceos.

7. Superficie de cultivo válido para la ayuda determinada en campo tras el ajuste con la superficie comprometida admisible para el resto de grupos de pago

* Ayuda cofinanciada a través del Plan de Reestructuración del Tabaco de Andalucía contemplado en el Programa de Desarrollo Rural de Andalucía (2007-2013)

RECINTOS

REFERENCIA SIGPAC	CULTIVO	S/R	CONV.	GRUPO PAGO	Declarada admisible	SUPERFICIE (Hectáreas)		
						Conv. SIGPAC	Control C.(5)	Determinada Certificada
14-035-046-00293-001	13000	S	NO	HERBACEOS	0,93		0,93	0,93
14-035-046-00300-001	13000	S	NO	HERBACEOS	0,72		0,72	0,72
14-035-048-00345-001	8000	S	NO	HERBACEOS	0,93		0,93	0,93

APELLIDOS Y NOMBRE / RAZÓN SOCIAL

SANCHEZ PERALBO RAFAELA

NIF

30156490V

EXPEDIENTE

3033543

ANUALIDAD DE PAGO

7ª

Resumen de superficies

GRUPO DE PAGO	SUPERFICIE (Hectáreas)				% Sobredeclaración (1)
	Declarada admisible	Comprometida	Declarada Reducida(3)	Resuelta	
OLIVAR EN PENDIENTE	35,62		31,45	31,45	0,00
OLIVAR	0,89		0,84	0,84	0,00
TOTAL	36,51	32,29	32,29	32,29	

% PENALIZACIÓN**IMPORTE (Euros)**

Admisibilidad (2)	Presentación		Condicionalidad	Calculado(4)	FEADER(EJE2)	MAGRAMA	CAPDER	Total	
	tardía	Omisión declaración							
0,00	0,00	0,00	0,00	Pago realizado	5.814,72	532,77	920,91	7.268,40	
				A pagar	2.736,34	250,72	433,37	3.420,43	
				TOTAL	10.688,83	8.551,06	783,49	1.354,28	10.688,83

RECINTOS

REFERENCIA SIGPAC	CULTIVO	S/R	CONV.	GRUPO PAGO	Declarada admisible	SUPERFICIE (Hectáreas)		
						Conv. SIGPAC	Control C.(5)	Determinada Certificada
14-054-038-00051-007	101000	S	NO	OLIVAR EN PENDIENTE	10,47		9,77	10,47
14-054-038-00051-008	101000	S	NO	OLIVAR EN PENDIENTE	1,76		0,92	1,76
14-054-038-00053-002	101000	S	NO	OLIVAR EN PENDIENTE	0,13		0,12	0,13
14-054-038-00053-003	101000	S	NO	OLIVAR EN PENDIENTE	0,02		0,01	0,02
14-054-043-00011-001	101000	S	NO	OLIVAR EN PENDIENTE	1,29		0,45	1,29
14-054-043-00013-004	101000	S	NO	OLIVAR EN PENDIENTE	0,08		0,08	0,08
14-054-043-00013-006	101000	S	NO	OLIVAR EN PENDIENTE	4,54		4,49	4,54
14-054-043-00106-005	101000	S	NO	OLIVAR EN PENDIENTE	13,77		12,65	13,77
14-054-043-00107-004	101000	S	NO	OLIVAR EN PENDIENTE	2,57		2,53	2,57
14-054-044-00006-001	101000	S	NO	OLIVAR EN PENDIENTE	0,80		0,75	0,80
14-072-002-00394-001	101000	S	NO	OLIVAR	0,03		0,03	0,03
14-072-002-00397-001	101000	S	NO	OLIVAR EN PENDIENTE	0,19		0,19	0,19
14-072-012-00168-006	101000	S	NO	OLIVAR	0,05		0,03	0,05
14-072-012-00168-007	101000	S	NO	OLIVAR	0,81		0,79	0,81



1. Reducciones previstas por sobredeclaración, artículo 16 del Reglamento (UE) nº 65/2011

2. Resolución de 3 de agosto de 2012 de la Dirección General de Fondos Agrarios (BOJA nº 159, 14 de agosto de 2012)

3. Superficie declarada admisible tras el ajuste con la conversión SIGPAC para el grupo de pago de herbáceos.

Menor valor entre la superficie declarada admisible tras el ajuste con la conversión SIGPAC y la comprometida admisible para el resto de grupos de pago

4. Se calcula sobre la superficie declarada reducida

5. Superficie de cultivo válido para la ayuda determinada en campo para el grupo de pago de herbáceos.

Superficie de cultivo válido para la ayuda determinada en campo tras el ajuste con la superficie comprometida admisible para el resto de grupos de pago

* Ayuda cofinanciada a través del Plan de Reestructuración del Tabaco de Andalucía contemplado en el Programa de Desarrollo Rural de Andalucía (2007-2013)

<u>APELLIDOS Y NOMBRE / RAZÓN SOCIAL</u>	<u>NIF</u>	<u>EXPEDIENTE</u>	<u>ANUALIDAD DE PAGO</u>
SANCHEZ SANCHEZ ISIDRO ANDRES	30117862Y	3032949	7ª

Resumen de superficies

<u>GRUPO DE PAGO</u>	<u>SUPERFICIE (Hectáreas)</u>				<u>% Sobredeclaración (1)</u>
	<u>Declarada admisible</u>	<u>Comprometida</u>	<u>Declarada Reducida(3)</u>	<u>Resuelta</u>	
OLIVAR EN PENDIENTE	15,08		14,38	14,38	0,00
TOTAL	15,08	14,45	14,38	14,38	

% PENALIZACIÓN**IMPORTE (Euros)**

<u>Admisibilidad (2)</u>	<u>Presentación tardía</u>	<u>Omisión declaración</u>	<u>Condicionalidad</u>		<u>Calculado(4)</u>	<u>FEADER(EJE2)</u>	<u>MAGRAMA</u>	<u>CAPDER</u>	<u>Total</u>
0,00	0,00	0,00	0,00	Pago realizado		2.607,79	238,94	413,00	3.259,73
				A pagar		1.227,19	112,44	194,36	1.533,99
				TOTAL	4.793,72	3.834,98	351,38	607,36	4.793,72

RECINTOS

<u>REFERENCIA SIGPAC</u>	<u>CULTIVO</u>	<u>S/R</u>	<u>CONV.</u>	<u>GRUPO PAGO</u>	<u>Declarada</u>	<u>SUPERFICIE (Hectáreas)</u>			
					<u>admisible</u>	<u>Conv. SIGPAC</u>	<u>Control C.(5)</u>	<u>Determinada</u>	<u>Certificada</u>
14-003-034-00007-001	101000	S	NO	OLIVAR EN PENDIENTE	3,14			3,05	3,14
14-003-034-00023-002	101000	S	NO	OLIVAR EN PENDIENTE	0,37	0,37		0,37	0,37
14-003-034-00023-006	101000	S		OLIVAR EN PENDIENTE	0,01	0,01		0,01	0,00
14-003-034-00024-002	101000	S	NO	OLIVAR EN PENDIENTE	1,82			1,79	1,82
14-003-034-00028-004	101000	S	NO	OLIVAR EN PENDIENTE	2,51			2,48	2,51
14-003-034-00029-001	101000	S	NO	OLIVAR EN PENDIENTE	6,33			6,08	6,33
14-003-034-00030-002	101000	S	NO	OLIVAR EN PENDIENTE	0,90			0,60	0,90

INCIDENCIA DESCRIPCIÓN

73103 El recinto declarado no cumple con las normas de producción ecológica (compromiso anexo 1, Orden 24 marzo 2011)

Recinto:14-003-034-00023-006 Cultivo:101000 OLIVAR-SIN VARIEDAD Secano



1. Reducciones previstas por sobredeclaración, artículo 16 del Reglamento (UE) nº 65/2011

2. Resolución de 3 de agosto de 2012 de la Dirección General de Fondos Agrarios (BOJA nº 159, 14 de agosto de 2012)

3. Superficie declarada admisible tras el ajuste con la conversión SIGPAC para el grupo de pago de herbáceos.

Menor valor entre la superficie declarada admisible tras el ajuste con la conversión SIGPAC y la comprometida admisible para el resto de grupos de pago

4. Se calcula sobre la superficie declarada reducida

5. Superficie de cultivo válido para la ayuda determinada en campo para el grupo de pago de herbáceos.

Superficie de cultivo válido para la ayuda determinada en campo tras el ajuste con la superficie comprometida admisible para el resto de grupos de pago

* Ayuda cofinanciada a través del Plan de Reestructuración del Tabaco de Andalucía contemplado en el Programa de Desarrollo Rural de Andalucía (2007-2013)

<u>APELLIDOS Y NOMBRE / RAZÓN SOCIAL</u>	<u>NIF</u>	<u>EXPEDIENTE</u>	<u>ANUALIDAD DE PAGO</u>
SANCHEZ SANCHEZ MARIA ISABEL	76224993A	3045421	4ª

Resumen de superficies

<u>GRUPO DE PAGO</u>	<u>SUPERFICIE (Hectáreas)</u>			<u>% Sobredeclaración (1)</u>
	<u>Declarada admisible</u>	<u>Declarada Reducida(3)</u>	<u>Resuelta</u>	
HERBACEOS	66,53	16,76	16,76	0,00
TOTAL	66,53	16,76	16,76	

% PENALIZACIÓN**IMPORTE (Euros)**

<u>Admisibilidad (2)</u>	<u>Presentación tardía</u>	<u>Omisión declaración</u>	<u>Condicionalidad</u>		<u>Calculado(4)</u>	<u>FEADER(EJE2)</u>	<u>MAGRAMA</u>	<u>CAPDER</u>	<u>Total</u>
10,00	0,00	0,00	0,00	Pago realizado		1.356,65	124,30	214,86	1.695,81
				A pagar		638,42	58,50	101,11	798,03
				TOTAL	2.770,93	1.995,07	182,80	315,97	2.493,84

RECINTOS

<u>REFERENCIA SIGPAC</u>	<u>CULTIVO S/R</u>	<u>CONV.</u>	<u>GRUPO PAGO</u>	<u>Declarada admisible</u>	<u>SUPERFICIE (Hectáreas)</u>	<u>Conv. SIGPAC</u>	<u>Control C.(5)</u>	<u>Determinada</u>	<u>Certificada</u>
14-008-004-00009-002	8000 S	NO	HERBACEOS	2,00				2,00	0,95
14-008-006-00010-004	8000 S	NO	HERBACEOS	14,76				14,76	14,76

INCIDENCIA DESCRIPCIÓN

73104	Recinto declarado que no cumple en su totalidad con las normas de producción ecológica (compromiso anexo 1, Orden 24 marzo 2011) Recinto:14-008-004-00009-002 Cultivo:8000 AVENA-SIN VARIEDAD Secano Sup. Declarada:2 Sup. Certificada:0,95
73106	Recinto declarado no comprometido Recinto:14-008-006-00012-001 Cultivo:8000 AVENA-SIN VARIEDAD Secano Recinto:14-008-012-00022-001 Cultivo:8000 AVENA-SIN VARIEDAD Secano Recinto:14-008-012-00023-004 Cultivo:8000 AVENA-SIN VARIEDAD Secano Recinto:14-008-012-00024-002 Cultivo:8000 AVENA-SIN VARIEDAD Secano

<u>Id. Com</u>	<u>Compromiso</u>	<u>% admisibilidad</u>
C1_03	Cumplir con las normas de producción establecidas en el Reglamento (CE) nº 834/2007, del Consejo, de 28 de junio de 2007, que regula la producción ecológica.	10,00

<u>APELLIDOS Y NOMBRE / RAZÓN SOCIAL</u>	<u>NIF</u>	<u>EXPEDIENTE</u>	<u>ANUALIDAD DE PAGO</u>
SANCHEZ SERRANO ANGELA	30449460J	3035764	6ª

Resumen de superficies

<u>GRUPO DE PAGO</u>	<u>SUPERFICIE (Hectáreas)</u>			<u>% Sobredeclaración (1)</u>
	<u>Declarada admisible</u>	<u>Comprometida</u>	<u>Declarada Reducida(3)</u>	
OLIVAR EN PENDIENTE	5,47	4,63	4,63	0,00
TOTAL	5,47	4,63	4,63	

% PENALIZACIÓN**IMPORTE (Euros)**

<u>Admisibilidad (2)</u>	<u>Presentación tardía</u>	<u>Omisión declaración</u>	<u>Condicionalidad</u>		<u>Calculado(4)</u>	<u>FEADER(EJE2)</u>	<u>MAGRAMA</u>	<u>CAPDER</u>	<u>Total</u>
0,00	0,00	0,00	0,00	Pago realizado		839,64	76,94	132,97	1.049,55
				A pagar		395,13	36,20	62,58	493,91
				TOTAL	1.543,46	1.234,77	113,14	195,55	1.543,46

RECINTOS

<u>REFERENCIA SIGPAC</u>	<u>CULTIVO S/R</u>	<u>CONV.</u>	<u>GRUPO PAGO</u>	<u>Declarada admisible</u>	<u>SUPERFICIE (Hectáreas)</u>	<u>Conv. SIGPAC</u>	<u>Control C.(5)</u>	<u>Determinada</u>	<u>Certificada</u>
14-047-022-00049-001	101000 S	NO	OLIVAR EN PENDIENTE	0,86				0,86	0,86
14-047-023-00135-001	101000 S	NO	OLIVAR EN PENDIENTE	0,46				0,45	0,46
14-047-023-00136-001	101000 S	NO	OLIVAR EN PENDIENTE	4,15				4,06	4,15

1. Reducciones previstas por sobredeclaración, artículo 16 del Reglamento (UE) nº 65/2011

2. Resolución de 3 de agosto de 2012 de la Dirección General de Fondos Agrarios (BOJA nº 159, 14 de agosto de 2012)

3. Superficie declarada admisible tras el ajuste con la conversión SIGPAC para el grupo de pago de herbáceos.

4. Menor valor entre la superficie declarada admisible tras el ajuste con la conversión SIGPAC y la comprometida admisible para el resto de grupos de pago

5. Se calcula sobre la superficie declarada reducida

6. Superficie de cultivo válido para la ayuda determinada en campo para el grupo de pago de herbáceos.

7. Superficie de cultivo válido para la ayuda determinada en campo tras el ajuste con la superficie comprometida admisible para el resto de grupos de pago

* Ayuda cofinanciada a través del Plan de Reestructuración del Tabaco de Andalucía contemplado en el Programa de Desarrollo Rural de Andalucía (2007-2013)

<u>APELLIDOS Y NOMBRE / RAZÓN SOCIAL</u>	<u>NIF</u>	<u>EXPEDIENTE</u>	<u>ANUALIDAD DE PAGO</u>
SANCHEZ TORIL PEDRO JOSE	80141347D	3015857	6ª

Resumen de superficies

<u>GRUPO DE PAGO</u>	<u>SUPERFICIE (Hectáreas)</u>				<u>% Sobredeclaración (1)</u>
	<u>Declarada admisible</u>	<u>Comprometida</u>	<u>Declarada Reducida(3)</u>	<u>Resuelta</u>	
OLIVAR EN PENDIENTE	2,77		2,26	2,26	0,00
TOTAL	2,77	2,26	2,26	2,26	

% PENALIZACIÓN**IMPORTE (Euros)**

<u>Admisibilidad (2)</u>	<u>Presentación tardía</u>	<u>Omisión declaración</u>	<u>Condicionalidad</u>		<u>Calculado(4)</u>	<u>FEADER(EJE2)</u>	<u>MAGRAMA</u>	<u>CAPDER</u>	<u>Total</u>
0,00	0,00	0,00	0,00	Pago realizado		409,84	37,55	64,92	512,31
				A pagar		192,86	17,67	30,55	241,08
				TOTAL	753,39	602,70	55,22	95,47	753,39

RECINTOS

<u>REFERENCIA SIGPAC</u>	<u>CULTIVO S/R</u>	<u>CONV.</u>	<u>GRUPO PAGO</u>	<u>Declarada admisible</u>	<u>SUPERFICIE (Hectáreas)</u>	<u>Conv. SIGPAC</u>	<u>Control C.(5)</u>	<u>Determinada</u>	<u>Certificada</u>
14-069-047-00028-002	101000 S	NO	OLIVAR EN PENDIENTE	2,19				2,19	2,19
14-069-047-00030-001	101000 S	NO	OLIVAR EN PENDIENTE	0,58				0,07	0,58

<u>APELLIDOS Y NOMBRE / RAZÓN SOCIAL</u>	<u>NIF</u>	<u>EXPEDIENTE</u>	<u>ANUALIDAD DE PAGO</u>
SANCHEZ-HERRUZO HERRERO ALFONSO	30454515P	3001422	4ª

Resumen de superficies

<u>GRUPO DE PAGO</u>	<u>SUPERFICIE (Hectáreas)</u>				<u>% Sobredeclaración (1)</u>
	<u>Declarada admisible</u>	<u>Comprometida</u>	<u>Declarada Reducida(3)</u>	<u>Resuelta</u>	
OLIVAR EN PENDIENTE	59,89		59,86	59,86	0,00
TOTAL	59,89	59,86	59,86	59,86	

% PENALIZACIÓN**IMPORTE (Euros)**

<u>Admisibilidad (2)</u>	<u>Presentación tardía</u>	<u>Omisión declaración</u>	<u>Condicionalidad</u>		<u>Calculado(4)</u>	<u>FEADER(EJE2)</u>	<u>MAGRAMA</u>	<u>CAPDER</u>	<u>Total</u>
0,00	0,00	0,00	0,00	A pagar	18.640,16	14.912,13	1.366,32	2.361,71	18.640,16

RECINTOS

<u>REFERENCIA SIGPAC</u>	<u>CULTIVO S/R</u>	<u>CONV.</u>	<u>GRUPO PAGO</u>	<u>Declarada admisible</u>	<u>SUPERFICIE (Hectáreas)</u>	<u>Conv. SIGPAC</u>	<u>Control C.(5)</u>	<u>Determinada</u>	<u>Certificada</u>
14-054-038-00046-010	101000 S	NO	OLIVAR EN PENDIENTE	22,37		24,78		22,37	22,37
14-054-038-00046-057	101000 S	NO	OLIVAR EN PENDIENTE	1,01		1,06		1,01	1,01
14-054-038-00046-062	101000 S	NO	OLIVAR EN PENDIENTE	1,03		1,03		1,03	1,03
14-054-038-00048-001	101000 S	NO	OLIVAR EN PENDIENTE	18,97		18,97		18,97	18,97
14-054-038-00049-003	101000 S	NO	OLIVAR EN PENDIENTE	0,02				0,02	0,02
14-054-038-00049-004	101000 S	NO	OLIVAR EN PENDIENTE	11,04		11,04		11,04	11,04
14-054-038-00049-009	101000 S	NO	OLIVAR EN PENDIENTE	0,90		0,90		0,90	0,90
14-054-039-00013-001	101000 S	NO	OLIVAR EN PENDIENTE	0,97				0,97	0,97
14-054-043-00001-001	101000 S	NO	OLIVAR EN PENDIENTE	3,58				3,58	3,58



1. Reducciones previstas por sobredeclaración, artículo 16 del Reglamento (UE) nº 65/2011

2. Resolución de 3 de agosto de 2012 de la Dirección General de Fondos Agrarios (BOJA nº 159, 14 de agosto de 2012)

3. Superficie declarada admisible tras el ajuste con la conversión SIGPAC para el grupo de pago de herbáceos.

4. Menor valor entre la superficie declarada admisible tras el ajuste con la conversión SIGPAC y la comprometida admisible para el resto de grupos de pago

5. Se calcula sobre la superficie declarada reducida

6. Superficie de cultivo válido para la ayuda determinada en campo para el grupo de pago de herbáceos.

7. Superficie de cultivo válido para la ayuda determinada en campo tras el ajuste con la superficie comprometida admisible para el resto de grupos de pago

* Ayuda cofinanciada a través del Plan de Reestructuración del Tabaco de Andalucía contemplado en el Programa de Desarrollo Rural de Andalucía (2007-2013)

<u>APELLIDOS Y NOMBRE / RAZÓN SOCIAL</u>	<u>NIF</u>	<u>EXPEDIENTE</u>	<u>ANUALIDAD DE PAGO</u>
SANTOFIMIA RODRIGUEZ ANTONIO	30514452F	3004264	7ª

Resumen de superficies

<u>GRUPO DE PAGO</u>	<u>SUPERFICIE (Hectáreas)</u>				<u>% Sobredeclaración (1)</u>
	<u>Declarada admisible</u>	<u>Comprometida</u>	<u>Declarada Reducida(3)</u>	<u>Resuelta</u>	
OLIVAR EN PENDIENTE	13,46		12,93	12,93	0,00
TOTAL	13,46	12,95	12,93	12,93	

% PENALIZACIÓN**IMPORTE (Euros)**

<u>Admisibilidad (2)</u>	<u>Presentación tardía</u>	<u>Omisión declaración</u>	<u>Condicionalidad</u>		<u>Calculado(4)</u>	<u>FEADER(EJE2)</u>	<u>MAGRAMA</u>	<u>CAPDER</u>	<u>Total</u>
0,00	0,00	0,00	0,00	Pago realizado		2.344,82	214,85	371,36	2.931,03
				A pagar		1.103,45	101,10	174,76	1.379,31
				TOTAL	4.310,34	3.448,27	315,95	546,12	4.310,34

RECINTOS

<u>REFERENCIA SIGPAC</u>	<u>CULTIVO S/R</u>	<u>CONV.</u>	<u>GRUPO PAGO</u>	<u>Declarada admisible</u>	<u>SUPERFICIE (Hectáreas)</u>	<u>Conv. SIGPAC</u>	<u>Control C.(5)</u>	<u>Determinada</u>	<u>Certificada</u>
14-003-034-00003-008	101000 S	NO	OLIVAR EN PENDIENTE	13,46	12,93		12,93	13,66	

<u>APELLIDOS Y NOMBRE / RAZÓN SOCIAL</u>	<u>NIF</u>	<u>EXPEDIENTE</u>	<u>ANUALIDAD DE PAGO</u>
S.A.T. AGRICOLA OLIVOS NUEVOS DE	F14512206	3012687	4ª

Resumen de superficies

<u>GRUPO DE PAGO</u>	<u>SUPERFICIE (Hectáreas)</u>				<u>% Sobredeclaración (1)</u>
	<u>Declarada admisible</u>	<u>Comprometida</u>	<u>Declarada Reducida(3)</u>	<u>Resuelta</u>	
OLIVAR EN PENDIENTE	47,78		47,78	47,78	0,00
TOTAL	47,78	47,78	47,78	47,78	

% PENALIZACIÓN**IMPORTE (Euros)**

<u>Admisibilidad (2)</u>	<u>Presentación tardía</u>	<u>Omisión declaración</u>	<u>Condicionalidad</u>		<u>Calculado(4)</u>	<u>FEADER(EJE2)</u>	<u>MAGRAMA</u>	<u>CAPDER</u>	<u>Total</u>
0,00	0,00	0,00	0,00	Pago realizado		8.664,80	793,91	1.372,29	10.831,00
				A pagar		4.077,55	373,61	645,78	5.096,94
				TOTAL	15.927,94	12.742,35	1.167,52	2.018,07	15.927,94

RECINTOS

<u>REFERENCIA SIGPAC</u>	<u>CULTIVO S/R</u>	<u>CONV.</u>	<u>GRUPO PAGO</u>	<u>Declarada admisible</u>	<u>SUPERFICIE (Hectáreas)</u>	<u>Conv. SIGPAC</u>	<u>Control C.(5)</u>	<u>Determinada</u>	<u>Certificada</u>
14-014-018-00031-002	101000 S	NO	OLIVAR EN PENDIENTE	27,09			27,09	27,09	
14-014-018-00032-001	101000 S	NO	OLIVAR EN PENDIENTE	18,00			18,00	18,00	
14-014-018-00035-001	101000 S	NO	OLIVAR EN PENDIENTE	2,69			2,69	2,69	



1. Reducciones previstas por sobredeclaración, artículo 16 del Reglamento (UE) nº 65/2011

2. Resolución de 3 de agosto de 2012 de la Dirección General de Fondos Agrarios (BOJA nº 159, 14 de agosto de 2012)

3. Superficie declarada admisible tras el ajuste con la conversión SIGPAC para el grupo de pago de herbáceos.

4. Menor valor entre la superficie declarada admisible tras el ajuste con la conversión SIGPAC y la comprometida admisible para el resto de grupos de pago

5. Se calcula sobre la superficie declarada reducida

6. Superficie de cultivo válido para la ayuda determinada en campo para el grupo de pago de herbáceos.

7. Superficie de cultivo válido para la ayuda determinada en campo tras el ajuste con la superficie comprometida admisible para el resto de grupos de pago

* Ayuda cofinanciada a través del Plan de Reestructuración del Tabaco de Andalucía contemplado en el Programa de Desarrollo Rural de Andalucía (2007-2013)

<u>APellidos y nombre / RAZÓN SOCIAL</u>	<u>NIF</u>	<u>EXPEDIENTE</u>	<u>ANUALIDAD DE PAGO</u>
SEDANO EGEA MARIA LUISA	30544666E	3003160	4ª

Resumen de superficies

<u>GRUPO DE PAGO</u>	<u>SUPERFICIE (Hectáreas)</u>				<u>% Sobredeclaración (1)</u>
	<u>Declarada admisible</u>	<u>Comprometida</u>	<u>Declarada Reducida(3)</u>	<u>Resuelta</u>	
OLIVAR EN PENDIENTE	8,47		8,47	8,47	0,00
TOTAL	8,47	8,47	8,47	8,47	

% PENALIZACIÓN**IMPORTE (Euros)**

<u>Admisibilidad (2)</u>	<u>Presentación tardía</u>	<u>Omisión declaración</u>	<u>Condicionalidad</u>		<u>Calculado(4)</u>	<u>FEADER(EJE2)</u>	<u>MAGRAMA</u>	<u>CAPDER</u>	<u>Total</u>
0,00	0,00	0,00	0,00	Pago realizado		1.536,02	140,74	243,26	1.920,02
				A pagar		722,83	66,23	114,48	903,54
				TOTAL	2.823,56	2.258,85	206,97	357,74	2.823,56

RECINTOS

<u>REFERENCIA SIGPAC</u>	<u>CULTIVO</u>	<u>S/R</u>	<u>CONV.</u>	<u>GRUPO PAGO</u>	<u>SUPERFICIE (Hectáreas)</u>				
					<u>Declarada admisible</u>	<u>Conv. SIGPAC</u>	<u>Control C.(5)</u>	<u>Determinada Certificada</u>	
14-073-007-00032-001	101000	S	NO	OLIVAR EN PENDIENTE	1,01			1,01	1,01
14-073-007-00032-002	101000	S	NO	OLIVAR EN PENDIENTE	0,02			0,02	0,01
14-073-007-00033-001	101000	S	NO	OLIVAR EN PENDIENTE	6,07			6,07	6,06
14-073-007-00034-001	101000	S	NO	OLIVAR EN PENDIENTE	0,48	0,48		0,48	0,48
14-073-007-00035-001	101000	S	NO	OLIVAR EN PENDIENTE	0,70			0,70	0,69
14-073-007-00036-001	101000	S	NO	OLIVAR EN PENDIENTE	0,19			0,19	0,18

INCIDENCIA DESCRIPCIÓN

73104	Recinto declarado que no cumple en su totalidad con las normas de producción ecológica (compromiso anexo 1, Orden 24 marzo 2011)								
	Recinto:14-073-007-00032-002	Cultivo:101000	OLIVAR-SIN VARIEDAD	Secano	Sup. Declarada:0,02	Sup. Certificada:0,01			
	Recinto:14-073-007-00033-001	Cultivo:101000	OLIVAR-SIN VARIEDAD	Secano	Sup. Declarada:6,07	Sup. Certificada:6,06			
	Recinto:14-073-007-00035-001	Cultivo:101000	OLIVAR-SIN VARIEDAD	Secano	Sup. Declarada:0,7	Sup. Certificada:0,69			
	Recinto:14-073-007-00036-001	Cultivo:101000	OLIVAR-SIN VARIEDAD	Secano	Sup. Declarada:0,19	Sup. Certificada:0,18			



1. Reducciones previstas por sobredeclaración, artículo 16 del Reglamento (UE) nº 65/2011

2. Resolución de 3 de agosto de 2012 de la Dirección General de Fondos Agrarios (BOJA nº 159, 14 de agosto de 2012)

3. Superficie declarada admisible tras el ajuste con la conversión SIGPAC para el grupo de pago de herbáceos.

Menor valor entre la superficie declarada admisible tras el ajuste con la conversión SIGPAC y la comprometida admisible para el resto de grupos de pago

4. Se calcula sobre la superficie declarada reducida

5. Superficie de cultivo válido para la ayuda determinada en campo para el grupo de pago de herbáceos.

Superficie de cultivo válido para la ayuda determinada en campo tras el ajuste con la superficie comprometida admisible para el resto de grupos de pago

* Ayuda cofinanciada a través del Plan de Reestructuración del Tabaco de Andalucía contemplado en el Programa de Desarrollo Rural de Andalucía (2007-2013)

<u>APELLIDOS Y NOMBRE / RAZÓN SOCIAL</u>	<u>NIF</u>	<u>EXPEDIENTE</u>	<u>ANUALIDAD DE PAGO</u>
SEPULVEDA LOPEZ DE LETONA MARIA	30458381X	3028572	7ª

Resumen de superficies

<u>GRUPO DE PAGO</u>	<u>SUPERFICIE (Hectáreas)</u>				<u>% Sobredeclaración (1)</u>
	<u>Declarada admisible</u>	<u>Comprometida</u>	<u>Declarada Reducida(3)</u>	<u>Resuelta</u>	
OLIVAR EN PENDIENTE	30,25		29,81	29,81	0,00
TOTAL	30,25	29,81	29,81	29,81	

% PENALIZACIÓN**IMPORTE (Euros)**

<u>Admisibilidad (2)</u>	<u>Presentación tardía</u>	<u>Omisión declaración</u>	<u>Condicionalidad</u>		<u>Calculado(4)</u>	<u>FEADER(EJE2)</u>	<u>MAGRAMA</u>	<u>CAPDER</u>	<u>Total</u>	
0,00	0,00	0,00	0,00	Pago realizado		5.405,98	495,33	856,16	6.757,47	
				A pagar		2.543,99	233,09	402,91	3.179,99	
				TOTAL		9.937,46	7.949,97	728,42	1.259,07	9.937,46

RECINTOS

<u>REFERENCIA SIGPAC</u>	<u>CULTIVO S/R</u>	<u>CONV.</u>	<u>GRUPO PAGO</u>	<u>Declarada admisible</u>	<u>SUPERFICIE (Hectáreas)</u>	<u>Conv. SIGPAC</u>	<u>Control C.(5)</u>	<u>Determinada</u>	<u>Certificada</u>
14-046-002-00017-001	101000 S	NO	OLIVAR EN PENDIENTE	2,94				2,94	3,47
14-046-002-00020-001	101000 S	NO	OLIVAR EN PENDIENTE	21,68				21,64	21,90
14-046-002-00022-003	101000 S	NO	OLIVAR EN PENDIENTE	5,03				5,03	5,03
14-046-002-00029-001	101000 S	NO	OLIVAR EN PENDIENTE	0,20				0,20	0,20

INCIDENCIA DESCRIPCIÓN

73106 Recinto declarado no comprometido
 Recinto:14-046-002-00029-003 Cultivo:101000 OLIVAR-SIN VARIEDAD Secano

<u>APELLIDOS Y NOMBRE / RAZÓN SOCIAL</u>	<u>NIF</u>	<u>EXPEDIENTE</u>	<u>ANUALIDAD DE PAGO</u>
SEPULVEDA RISQUEZ JOSE LUIS	80158323B	3047604	4ª

Resumen de superficies

<u>GRUPO DE PAGO</u>	<u>SUPERFICIE (Hectáreas)</u>				<u>% Sobredeclaración (1)</u>
	<u>Declarada admisible</u>	<u>Comprometida</u>	<u>Declarada Reducida(3)</u>	<u>Resuelta</u>	
HERBACEOS	79,96		79,95	79,95	0,00
TOTAL	79,96		79,95	79,95	

% PENALIZACIÓN**IMPORTE (Euros)**

<u>Admisibilidad (2)</u>	<u>Presentación tardía</u>	<u>Omisión declaración</u>	<u>Condicionalidad</u>		<u>Calculado(4)</u>	<u>FEADER(EJE2)</u>	<u>MAGRAMA</u>	<u>CAPDER</u>	<u>Total</u>
0,00	0,00	0,00	0,00	A pagar	13.218,13	10.574,50	968,89	1.674,74	13.218,13

RECINTOS

<u>REFERENCIA SIGPAC</u>	<u>CULTIVO S/R</u>	<u>CONV.</u>	<u>GRUPO PAGO</u>	<u>Declarada admisible</u>	<u>SUPERFICIE (Hectáreas)</u>	<u>Conv. SIGPAC</u>	<u>Control C.(5)</u>	<u>Determinada</u>	<u>Certificada</u>
14-003-012-00144-001	8000 S	NO	HERBACEOS	9,93				9,92	9,93
14-009-002-00031-002	40000 S	NO	HERBACEOS	19,93				19,93	19,93
14-035-031-00502-001	8000 S	NO	HERBACEOS	7,21				7,21	7,21
14-035-031-00503-001	8000 S	NO	HERBACEOS	0,45				0,45	0,45
14-070-021-00001-001	8000 S	NO	HERBACEOS	40,40				40,40	40,40
14-070-021-00632-003	40000 S	NO	HERBACEOS	1,01	1,01			1,01	1,01
14-070-021-00632-005	40000 S	NO	HERBACEOS	1,03	1,03			1,03	1,03

1. Reducciones previstas por sobredeclaración, artículo 16 del Reglamento (UE) nº 65/2011

2. Resolución de 3 de agosto de 2012 de la Dirección General de Fondos Agrarios (BOJA nº 159, 14 de agosto de 2012)

3. Superficie declarada admisible tras el ajuste con la conversión SIGPAC para el grupo de pago de herbáceos.

4. Menor valor entre la superficie declarada admisible tras el ajuste con la conversión SIGPAC y la comprometida admisible para el resto de grupos de pago

5. Se calcula sobre la superficie declarada reducida

6. Superficie de cultivo válido para la ayuda determinada en campo para el grupo de pago de herbáceos.

7. Superficie de cultivo válido para la ayuda determinada en campo tras el ajuste con la superficie comprometida admisible para el resto de grupos de pago

* Ayuda cofinanciada a través del Plan de Reestructuración del Tabaco de Andalucía contemplado en el Programa de Desarrollo Rural de Andalucía (2007-2013)

<u>APELLIDOS Y NOMBRE / RAZÓN SOCIAL</u>	<u>NIF</u>	<u>EXPEDIENTE</u>	<u>ANUALIDAD DE PAGO</u>
SERENA PAREDES ANTONIO	30202841T	3035204	4ª

Resumen de superficies

<u>GRUPO DE PAGO</u>	<u>SUPERFICIE (Hectáreas)</u>				<u>% Sobredeclaración (1)</u>
	<u>Declarada admisible</u>	<u>Comprometida</u>	<u>Declarada Reducida(3)</u>	<u>Resuelta</u>	
OLIVAR EN PENDIENTE	3,43		3,43	3,43	0,00
TOTAL	3,43	3,45	3,43	3,43	

% PENALIZACIÓN**IMPORTE (Euros)**

<u>Admisibilidad (2)</u>	<u>Presentación tardía</u>	<u>Omisión declaración</u>	<u>Condicionabilidad</u>		<u>Calculado(4)</u>	<u>FEADER(EJE2)</u>	<u>MAGRAMA</u>	<u>CAPDER</u>	<u>Total</u>
0,00	0,00	0,00	0,00	Pago realizado		622,02	56,99	98,52	777,53
				A pagar		292,71	26,82	46,36	365,89
				TOTAL	1.143,42	914,73	83,81	144,88	1.143,42

RECINTOS

<u>REFERENCIA SIGPAC</u>	<u>CULTIVO</u>	<u>S/R</u>	<u>CONV.</u>	<u>GRUPO PAGO</u>	<u>Declarada admisible</u>	<u>SUPERFICIE (Hectáreas)</u>			
					<u>Conv. SIGPAC</u>	<u>Control C.(5)</u>	<u>Determinada</u>	<u>Certificada</u>	
14-011-004-00467-002	101000	S	SI	OLIVAR EN PENDIENTE	1,21			1,21	1,21
14-011-004-00467-005	101000	S	SI	OLIVAR EN PENDIENTE	0,89			0,89	0,89
14-011-004-00468-001	101000	S	SI	OLIVAR EN PENDIENTE	1,31			1,31	1,31
14-011-005-00041-008	101000	S	SI	OLIVAR EN PENDIENTE	0,02			0,02	0,02

<u>APELLIDOS Y NOMBRE / RAZÓN SOCIAL</u>	<u>NIF</u>	<u>EXPEDIENTE</u>	<u>ANUALIDAD DE PAGO</u>
SERENA PAREDES JUAN CARLOS	30210951Z	3035293	4ª

Resumen de superficies

<u>GRUPO DE PAGO</u>	<u>SUPERFICIE (Hectáreas)</u>				<u>% Sobredeclaración (1)</u>
	<u>Declarada admisible</u>	<u>Comprometida</u>	<u>Declarada Reducida(3)</u>	<u>Resuelta</u>	
OLIVAR EN PENDIENTE	7,67		7,67	7,67	0,00
TOTAL	7,67	7,72	7,67	7,67	

% PENALIZACIÓN**IMPORTE (Euros)**

<u>Admisibilidad (2)</u>	<u>Presentación tardía</u>	<u>Omisión declaración</u>	<u>Condicionabilidad</u>		<u>Calculado(4)</u>	<u>FEADER(EJE2)</u>	<u>MAGRAMA</u>	<u>CAPDER</u>	<u>Total</u>
0,00	0,00	0,00	0,00	A pagar	2.556,87	2.045,50	187,42	323,95	2.556,87

RECINTOS

<u>REFERENCIA SIGPAC</u>	<u>CULTIVO</u>	<u>S/R</u>	<u>CONV.</u>	<u>GRUPO PAGO</u>	<u>Declarada admisible</u>	<u>SUPERFICIE (Hectáreas)</u>			
					<u>Conv. SIGPAC</u>	<u>Control C.(5)</u>	<u>Determinada</u>	<u>Certificada</u>	
14-011-004-00435-001	101000	S	NO	OLIVAR EN PENDIENTE	0,57	0,57		0,57	0,57
14-011-004-00459-001	101000	S	NO	OLIVAR EN PENDIENTE	0,38			0,38	0,38
14-011-004-00469-002	101000	S	NO	OLIVAR EN PENDIENTE	0,72			0,72	0,72
14-011-004-00470-002	101000	S	NO	OLIVAR EN PENDIENTE	0,32	0,32		0,32	0,32
14-011-004-00473-001	101000	S	NO	OLIVAR EN PENDIENTE	1,28			1,28	1,28
14-011-005-00012-004	101000	S	NO	OLIVAR EN PENDIENTE	4,40			4,40	4,40



1. Reducciones previstas por sobredeclaración, artículo 16 del Reglamento (UE) nº 65/2011

2. Resolución de 3 de agosto de 2012 de la Dirección General de Fondos Agrarios (BOJA nº 159, 14 de agosto de 2012)

3. Superficie declarada admisible tras el ajuste con la conversión SIGPAC para el grupo de pago de herbáceos.

4. Menor valor entre la superficie declarada admisible tras el ajuste con la conversión SIGPAC y la comprometida admisible para el resto de grupos de pago

5. Se calcula sobre la superficie declarada reducida

6. Superficie de cultivo válido para la ayuda determinada en campo para el grupo de pago de herbáceos.

7. Superficie de cultivo válido para la ayuda determinada en campo tras el ajuste con la superficie comprometida admisible para el resto de grupos de pago

* Ayuda cofinanciada a través del Plan de Reestructuración del Tabaco de Andalucía contemplado en el Programa de Desarrollo Rural de Andalucía (2007-2013)

<u>APELLIDOS Y NOMBRE / RAZÓN SOCIAL</u>	<u>NIF</u>	<u>EXPEDIENTE</u>	<u>ANUALIDAD DE PAGO</u>
SERENA PAREDES PEDRO JAVIER	30205876E	3035317	4ª

Resumen de superficies

<u>GRUPO DE PAGO</u>	<u>SUPERFICIE (Hectáreas)</u>				<u>% Sobredeclaración (1)</u>
	<u>Declarada admisible</u>	<u>Comprometida</u>	<u>Declarada Reducida(3)</u>	<u>Resuelta</u>	
OLIVAR EN PENDIENTE	3,36		3,35	3,35	0,00
TOTAL	3,36	3,36	3,35	3,35	

% PENALIZACIÓN**IMPORTE (Euros)**

<u>Admisibilidad (2)</u>	<u>Presentación tardía</u>	<u>Omisión declaración</u>	<u>Condicionalidad</u>		<u>Calculado(4)</u>	<u>FEADER(EJE2)</u>	<u>MAGRAMA</u>	<u>CAPDER</u>	<u>Total</u>
0,00	0,00	0,00	0,00	Pago realizado		607,52	55,66	96,22	759,40
				A pagar		285,89	26,19	45,28	357,36
				TOTAL	1.116,76	893,41	81,85	141,50	1.116,76

RECINTOS

<u>REFERENCIA SIGPAC</u>	<u>CULTIVO S/R</u>	<u>CONV.</u>	<u>GRUPO PAGO</u>	<u>Declarada admisible</u>	<u>SUPERFICIE (Hectáreas)</u>	<u>Conv. SIGPAC</u>	<u>Control C.(5)</u>	<u>Determinada</u>	<u>Certificada</u>
14-011-004-00049-003	101000 S	SI	OLIVAR EN PENDIENTE	3,36	3,35		3,35		3,36

<u>APELLIDOS Y NOMBRE / RAZÓN SOCIAL</u>	<u>NIF</u>	<u>EXPEDIENTE</u>	<u>ANUALIDAD DE PAGO</u>
SERRANO FERNANDEZ ESPERANZA	30201832A	3033105	4ª

Resumen de superficies

<u>GRUPO DE PAGO</u>	<u>SUPERFICIE (Hectáreas)</u>				<u>% Sobredeclaración (1)</u>
	<u>Declarada admisible</u>	<u>Comprometida</u>	<u>Declarada Reducida(3)</u>	<u>Resuelta</u>	
OLIVAR EN PENDIENTE	8,27		8,27	8,27	0,00
TOTAL	8,27	8,82	8,27	8,27	

% PENALIZACIÓN**IMPORTE (Euros)**

<u>Admisibilidad (2)</u>	<u>Presentación tardía</u>	<u>Omisión declaración</u>	<u>Condicionalidad</u>		<u>Calculado(4)</u>	<u>FEADER(EJE2)</u>	<u>MAGRAMA</u>	<u>CAPDER</u>	<u>Total</u>
0,00	0,00	0,00	0,00	Pago realizado		1.499,75	137,41	237,53	1.874,69
				A pagar		705,76	64,67	111,77	882,20
				TOTAL	2.756,89	2.205,51	202,08	349,30	2.756,89

RECINTOS

<u>REFERENCIA SIGPAC</u>	<u>CULTIVO S/R</u>	<u>CONV.</u>	<u>GRUPO PAGO</u>	<u>Declarada admisible</u>	<u>SUPERFICIE (Hectáreas)</u>	<u>Conv. SIGPAC</u>	<u>Control C.(5)</u>	<u>Determinada</u>	<u>Certificada</u>
14-054-052-00004-004	101000 S	NO	OLIVAR EN PENDIENTE	8,19	9,19		8,19		8,96
14-054-052-00004-012	101000 S		OLIVAR EN PENDIENTE	0,08			0,08		0,00

INCIDENCIA DESCRIPCIÓN

73103 El recinto declarado no cumple con las normas de producción ecológica (compromiso anexo 1, Orden 24 marzo 2011)
 Recinto:14-054-052-00004-012 Cultivo:101000 OLIVAR-SIN VARIEDAD Secano



1. Reducciones previstas por sobredeclaración, artículo 16 del Reglamento (UE) nº 65/2011

2. Resolución de 3 de agosto de 2012 de la Dirección General de Fondos Agrarios (BOJA nº 159, 14 de agosto de 2012)

3. Superficie declarada admisible tras el ajuste con la conversión SIGPAC para el grupo de pago de herbáceos.

Menor valor entre la superficie declarada admisible tras el ajuste con la conversión SIGPAC y la comprometida admisible para el resto de grupos de pago

4. Se calcula sobre la superficie declarada reducida

5. Superficie de cultivo válido para la ayuda determinada en campo para el grupo de pago de herbáceos.

Superficie de cultivo válido para la ayuda determinada en campo tras el ajuste con la superficie comprometida admisible para el resto de grupos de pago

* Ayuda cofinanciada a través del Plan de Reestructuración del Tabaco de Andalucía contemplado en el Programa de Desarrollo Rural de Andalucía (2007-2013)

<u>APELLIDOS Y NOMBRE / RAZÓN SOCIAL</u>	<u>NIF</u>	<u>EXPEDIENTE</u>	<u>ANUALIDAD DE PAGO</u>
SERRANO FERNANDEZ MARIA	75698095N	3007026	7ª

Resumen de superficies

<u>GRUPO DE PAGO</u>	<u>SUPERFICIE (Hectáreas)</u>				<u>% Sobredeclaración (1)</u>
	<u>Declarada admisible</u>	<u>Comprometida</u>	<u>Declarada Reducida(3)</u>	<u>Resuelta</u>	
OLIVAR EN PENDIENTE	2,25		2,04	2,04	0,00
TOTAL	2,25	2,04	2,04	2,04	

% PENALIZACIÓN**IMPORTE (Euros)**

<u>Admisibilidad (2)</u>	<u>Presentación tardía</u>	<u>Omisión declaración</u>	<u>Condicionalidad</u>		<u>Calculado(4)</u>	<u>FEADER(EJE2)</u>	<u>MAGRAMA</u>	<u>CAPDER</u>	<u>Total</u>
0,00	0,00	0,00	0,00	Pago realizado		369,95	33,90	58,58	462,43
				A pagar		174,10	15,95	27,57	217,62
				TOTAL	680,05	544,05	49,85	86,15	680,05

RECINTOS

<u>REFERENCIA SIGPAC</u>	<u>CULTIVO</u>	<u>S/R</u>	<u>CONV.</u>	<u>GRUPO PAGO</u>	<u>Declarada admisible</u>	<u>Conv. SIGPAC</u>	<u>SUPERFICIE (Hectáreas)</u>	<u>Control C.(5)</u>	<u>Determinada</u>	<u>Certificada</u>
14-054-035-00037-004	101000	S	NO	OLIVAR EN PENDIENTE	1,01			0,99	1,01	
14-054-038-00008-001	101000	S	NO	OLIVAR EN PENDIENTE	1,08	1,07		1,07	1,08	
14-054-038-00061-001	101000	S	NO	OLIVAR EN PENDIENTE	0,16			0,16	0,16	

<u>APELLIDOS Y NOMBRE / RAZÓN SOCIAL</u>	<u>NIF</u>	<u>EXPEDIENTE</u>	<u>ANUALIDAD DE PAGO</u>
SERRANO LLERGO MARIA	30834922H	3006105	7ª

Resumen de superficies

<u>GRUPO DE PAGO</u>	<u>SUPERFICIE (Hectáreas)</u>				<u>% Sobredeclaración (1)</u>
	<u>Declarada admisible</u>	<u>Comprometida</u>	<u>Declarada Reducida(3)</u>	<u>Resuelta</u>	
OLIVAR EN PENDIENTE	4,44		4,14	4,14	0,00
TOTAL	4,44	4,14	4,14	4,14	

% PENALIZACIÓN**IMPORTE (Euros)**

<u>Admisibilidad (2)</u>	<u>Presentación tardía</u>	<u>Omisión declaración</u>	<u>Condicionalidad</u>		<u>Calculado(4)</u>	<u>FEADER(EJE2)</u>	<u>MAGRAMA</u>	<u>CAPDER</u>	<u>Total</u>
0,00	0,00	0,00	0,00	Pago realizado		750,78	68,79	118,90	938,47
				A pagar		353,31	32,37	55,96	441,64
				TOTAL	1.380,11	1.104,09	101,16	174,86	1.380,11

RECINTOS

<u>REFERENCIA SIGPAC</u>	<u>CULTIVO</u>	<u>S/R</u>	<u>CONV.</u>	<u>GRUPO PAGO</u>	<u>Declarada admisible</u>	<u>Conv. SIGPAC</u>	<u>SUPERFICIE (Hectáreas)</u>	<u>Control C.(5)</u>	<u>Determinada</u>	<u>Certificada</u>
14-054-060-00084-002	101000	S	NO	OLIVAR EN PENDIENTE	0,08			0,08	0,08	
14-054-060-00084-003	101000	S	NO	OLIVAR EN PENDIENTE	0,05	0,05		0,05	0,05	
14-054-060-00084-005	101000	S	NO	OLIVAR EN PENDIENTE	0,02			0,02	0,02	
14-054-060-00084-010	101000	S	NO	OLIVAR EN PENDIENTE	0,01	0,01		0,01	0,01	
14-054-060-00085-001	101000	S	NO	OLIVAR EN PENDIENTE	4,28			3,98	4,28	



1. Reducciones previstas por sobredeclaración, artículo 16 del Reglamento (UE) nº 65/2011

2. Resolución de 3 de agosto de 2012 de la Dirección General de Fondos Agrarios (BOJA nº 159, 14 de agosto de 2012)

3. Superficie declarada admisible tras el ajuste con la conversión SIGPAC para el grupo de pago de herbáceos.

4. Menor valor entre la superficie declarada admisible tras el ajuste con la conversión SIGPAC y la comprometida admisible para el resto de grupos de pago

5. Se calcula sobre la superficie declarada reducida

6. Superficie de cultivo válido para la ayuda determinada en campo para el grupo de pago de herbáceos.

7. Superficie de cultivo válido para la ayuda determinada en campo tras el ajuste con la superficie comprometida admisible para el resto de grupos de pago

* Ayuda cofinanciada a través del Plan de Reestructuración del Tabaco de Andalucía contemplado en el Programa de Desarrollo Rural de Andalucía (2007-2013)

<u>APELLIDOS Y NOMBRE / RAZÓN SOCIAL</u>	<u>NIF</u>	<u>EXPEDIENTE</u>	<u>ANUALIDAD DE PAGO</u>				
SERRANO MOLINA ANTONIO MANUEL	52361631S	3006967	6ª				
Resumen de superficies							
GRUPO DE PAGO			SUPERFICIE (Hectáreas)				
			<u>Declarada admisible</u>	<u>Comprometida</u>	<u>Declarada Reducida(3)</u>	<u>Resuelta</u>	<u>% Sobredeclaración (1)</u>
FRUTALES DE REGADIO			1,44		1,44	1,44	0,00
TOTAL			1,44	1,45	1,44	1,44	

<u>% PENALIZACIÓN</u>				<u>IMPORTE (Euros)</u>					
<u>Admisibilidad (2)</u>	<u>Presentación tardía</u>	<u>Omisión declaración</u>	<u>Condicionalidad</u>		<u>Calculado(4)</u>	<u>FEADER(EJE2)</u>	<u>MAGRAMA</u>	<u>CAPDER</u>	<u>Total</u>
0,00	0,00	0,00	0,00	A pagar	762,83	610,26	55,92	96,65	762,83

<u>REFERENCIA SIGPAC</u>	<u>CULTIVO</u>	<u>S/R</u>	<u>CONV.</u>	<u>GRUPO PAGO</u>	<u>Declarada admisible</u>	<u>SUPERFICIE (Hectáreas)</u>	<u>Conv. SIGPAC</u>	<u>Control C.(5)</u>	<u>Determinada</u>	<u>Certificada</u>
14-055-033-00023-001	113002	R	NO	FRUTALES DE REGADIO	1,44	1,45		1,44	1,45	

<u>APELLIDOS Y NOMBRE / RAZÓN SOCIAL</u>	<u>NIF</u>	<u>EXPEDIENTE</u>	<u>ANUALIDAD DE PAGO</u>				
SERRANO SERRANO ROGELIO	30487268D	3034888	6ª				
Resumen de superficies							
GRUPO DE PAGO			SUPERFICIE (Hectáreas)				
			<u>Declarada admisible</u>	<u>Comprometida</u>	<u>Declarada Reducida(3)</u>	<u>Resuelta</u>	<u>% Sobredeclaración (1)</u>
OLIVAR EN PENDIENTE			9,10		8,65	8,65	0,00
TOTAL			9,10	8,65	8,65	8,65	

<u>% PENALIZACIÓN</u>				<u>IMPORTE (Euros)</u>					
<u>Admisibilidad (2)</u>	<u>Presentación tardía</u>	<u>Omisión declaración</u>	<u>Condicionalidad</u>		<u>Calculado(4)</u>	<u>FEADER(EJE2)</u>	<u>MAGRAMA</u>	<u>CAPDER</u>	<u>Total</u>
0,00	0,00	0,00	0,00	Pago realizado		1.411,80	129,36	223,58	1.764,74
				A pagar		895,06	82,01	141,75	1.118,82
				TOTAL	2.883,56	2.306,86	211,37	365,33	2.883,56

<u>REFERENCIA SIGPAC</u>	<u>CULTIVO</u>	<u>S/R</u>	<u>CONV.</u>	<u>GRUPO PAGO</u>	<u>Declarada admisible</u>	<u>SUPERFICIE (Hectáreas)</u>	<u>Conv. SIGPAC</u>	<u>Control C.(5)</u>	<u>Determinada</u>	<u>Certificada</u>
14-055-050-00706-002	101000	S	NO	OLIVAR EN PENDIENTE	0,05	0,05		0,05	0,05	
14-055-050-00706-003	101000	S	NO	OLIVAR EN PENDIENTE	0,26	0,26		0,26	0,26	
14-055-050-00707-010	101000	S	NO	OLIVAR EN PENDIENTE	8,04	8,04		8,04	8,10	
14-055-054-00094-002	101000	S	NO	OLIVAR EN PENDIENTE	0,75	0,75		0,75	0,76	



1. Reducciones previstas por sobredeclaración, artículo 16 del Reglamento (UE) nº 65/2011

2. Resolución de 3 de agosto de 2012 de la Dirección General de Fondos Agrarios (BOJA nº 159, 14 de agosto de 2012)

3. Superficie declarada admisible tras el ajuste con la conversión SIGPAC para el grupo de pago de herbáceos.

4. Menor valor entre la superficie declarada admisible tras el ajuste con la conversión SIGPAC y la comprometida admisible para el resto de grupos de pago

5. Se calcula sobre la superficie declarada reducida

6. Superficie de cultivo válido para la ayuda determinada en campo para el grupo de pago de herbáceos.

7. Superficie de cultivo válido para la ayuda determinada en campo tras el ajuste con la superficie comprometida admisible para el resto de grupos de pago

* Ayuda cofinanciada a través del Plan de Reestructuración del Tabaco de Andalucía contemplado en el Programa de Desarrollo Rural de Andalucía (2007-2013)

<u>APELLIDOS Y NOMBRE / RAZÓN SOCIAL</u>	<u>NIF</u>	<u>EXPEDIENTE</u>	<u>ANUALIDAD DE PAGO</u>
SILLERO LOVERA JUAN MANUEL	80125400R	3037450	4ª

Resumen de superficies

<u>GRUPO DE PAGO</u>	<u>SUPERFICIE (Hectáreas)</u>				<u>% Sobredeclaración (1)</u>
	<u>Declarada admisible</u>	<u>Comprometida</u>	<u>Declarada Reducida(3)</u>	<u>Resuelta</u>	
OLIVAR EN PENDIENTE	10,86		10,73	10,73	0,00
TOTAL	10,86	10,73	10,73	10,73	

% PENALIZACIÓN**IMPORTE (Euros)**

<u>Admisibilidad (2)</u>	<u>Presentación tardía</u>	<u>Omisión declaración</u>	<u>Condicionalidad</u>		<u>Calculado(4)</u>	<u>FEADER(EJE2)</u>	<u>MAGRAMA</u>	<u>CAPDER</u>	<u>Total</u>
0,00	0,00	0,00	0,00	Pago realizado		1.945,86	178,29	308,18	2.432,33
				A pagar		915,70	83,90	145,02	1.144,62
				TOTAL	3.576,95	2.861,56	262,19	453,20	3.576,95

RECINTOS

<u>REFERENCIA SIGPAC</u>	<u>CULTIVO S/R</u>	<u>CONV.</u>	<u>GRUPO PAGO</u>	<u>Declarada admisible</u>	<u>SUPERFICIE (Hectáreas)</u>	<u>Conv. SIGPAC</u>	<u>Control C.(5)</u>	<u>Determinada</u>	<u>Certificada</u>
14-056-013-00043-003	101000 S	NO	OLIVAR EN PENDIENTE	7,87		7,74		7,74	7,74
14-057-026-00114-003	101000 S	NO	OLIVAR EN PENDIENTE	2,99				2,99	2,99

INCIDENCIA DESCRIPCIÓN

73104 Recinto declarado que no cumple en su totalidad con las normas de producción ecológica (compromiso anexo 1, Orden 24 marzo 2011)
 Recinto:14-056-013-00043-003 Cultivo:101000 OLIVAR-SIN VARIEDAD Secano Sup. Declarada:7,87 Sup. Certificada:7,74

<u>APELLIDOS Y NOMBRE / RAZÓN SOCIAL</u>	<u>NIF</u>	<u>EXPEDIENTE</u>	<u>ANUALIDAD DE PAGO</u>
SILVA TORIL FRANCISCO JOSE	75703854K	3045136	7ª

Resumen de superficies

<u>GRUPO DE PAGO</u>	<u>SUPERFICIE (Hectáreas)</u>				<u>% Sobredeclaración (1)</u>
	<u>Declarada admisible</u>	<u>Comprometida</u>	<u>Declarada Reducida(3)</u>	<u>Resuelta</u>	
OLIVAR	0,05		0,04	0,04	0,00
OLIVAR EN PENDIENTE	13,29		12,48	12,48	0,00
TOTAL	13,34	12,52	12,52	12,52	

% PENALIZACIÓN**IMPORTE (Euros)**

<u>Admisibilidad (2)</u>	<u>Presentación tardía</u>	<u>Omisión declaración</u>	<u>Condicionalidad</u>		<u>Calculado(4)</u>	<u>FEADER(EJE2)</u>	<u>MAGRAMA</u>	<u>CAPDER</u>	<u>Total</u>
0,00	0,00	0,00	0,00	Pago realizado		2.268,51	207,86	359,27	2.835,64
				A pagar		1.067,54	97,81	169,07	1.334,42
				TOTAL	4.170,06	3.336,05	305,67	528,34	4.170,06

RECINTOS

<u>REFERENCIA SIGPAC</u>	<u>CULTIVO S/R</u>	<u>CONV.</u>	<u>GRUPO PAGO</u>	<u>Declarada admisible</u>	<u>SUPERFICIE (Hectáreas)</u>	<u>Conv. SIGPAC</u>	<u>Control C.(5)</u>	<u>Determinada</u>	<u>Certificada</u>
14-054-041-00054-003	101000 S	NO	OLIVAR EN PENDIENTE	0,05				0,05	0,05
14-054-041-00054-004	101000 S	NO	OLIVAR	0,02				0,02	0,02
14-054-041-00054-005	101000 S	NO	OLIVAR EN PENDIENTE	1,72				1,62	1,72
14-054-041-00055-001	101000 S	NO	OLIVAR EN PENDIENTE	10,98				10,35	10,98
14-054-041-00062-001	101000 S	NO	OLIVAR EN PENDIENTE	0,44				0,38	0,44
14-054-041-00062-002	101000 S	NO	OLIVAR EN PENDIENTE	0,10				0,08	0,10
14-054-041-00062-003	101000 S	NO	OLIVAR	0,03				0,02	0,03

1. Reducciones previstas por sobredeclaración, artículo 16 del Reglamento (UE) nº 65/2011

2. Resolución de 3 de agosto de 2012 de la Dirección General de Fondos Agrarios (BOJA nº 159, 14 de agosto de 2012)

3. Superficie declarada admisible tras el ajuste con la conversión SIGPAC para el grupo de pago de herbáceos.

4. Menor valor entre la superficie declarada admisible tras el ajuste con la conversión SIGPAC y la comprometida admisible para el resto de grupos de pago

5. Se calcula sobre la superficie declarada reducida

6. Superficie de cultivo válido para la ayuda determinada en campo para el grupo de pago de herbáceos.

7. Superficie de cultivo válido para la ayuda determinada en campo tras el ajuste con la superficie comprometida admisible para el resto de grupos de pago

* Ayuda cofinanciada a través del Plan de Reestructuración del Tabaco de Andalucía contemplado en el Programa de Desarrollo Rural de Andalucía (2007-2013)

<u>APELLIDOS Y NOMBRE / RAZÓN SOCIAL</u>	<u>NIF</u>	<u>EXPEDIENTE</u>	<u>ANUALIDAD DE PAGO</u>
SILVA Y MUÑOZ, SL	B14361653	3027695	7ª

Resumen de superficies

<u>GRUPO DE PAGO</u>	<u>SUPERFICIE (Hectáreas)</u>				<u>% Sobredeclaración (1)</u>
	<u>Declarada admisible</u>	<u>Comprometida</u>	<u>Declarada Reducida(3)</u>	<u>Resuelta</u>	
OLIVAR EN PENDIENTE	19,41		19,29	19,29	0,00
TOTAL	19,41	19,29	19,29	19,29	

% PENALIZACIÓN**IMPORTE (Euros)**

<u>Admisibilidad (2)</u>	<u>Presentación tardía</u>	<u>Omisión declaración</u>	<u>Condicionalidad</u>		<u>Calculado(4)</u>	<u>FEADER(EJE2)</u>	<u>MAGRAMA</u>	<u>CAPDER</u>	<u>Total</u>
0,00	0,00	0,00	0,00	Pago realizado		3.498,20	320,52	554,03	4.372,75
				A pagar		1.646,21	150,83	260,72	2.057,76
				TOTAL	6.430,51	5.144,41	471,35	814,75	6.430,51

RECINTOS

<u>REFERENCIA SIGPAC</u>	<u>CULTIVO S/R</u>	<u>CONV.</u>	<u>GRUPO PAGO</u>	<u>SUPERFICIE (Hectáreas)</u>			
				<u>Declarada admisible</u>	<u>Conv. SIGPAC</u>	<u>Control C.(5)</u>	<u>Determinada Certificada</u>
14-054-048-00023-001	101000 S	NO	OLIVAR EN PENDIENTE	7,43		7,43	7,43
14-054-048-00023-005	101000 S	NO	OLIVAR EN PENDIENTE	0,86		0,85	0,86
14-054-048-00026-002	101000 S	NO	OLIVAR EN PENDIENTE	5,41		5,40	5,41
14-054-048-00026-003	101000 S	NO	OLIVAR EN PENDIENTE	4,15		4,13	4,15
14-054-048-00026-018	101000 S	NO	OLIVAR EN PENDIENTE	1,56		1,53	1,55

INCIDENCIA DESCRIPCIÓN

73104 Recinto declarado que no cumple en su totalidad con las normas de producción ecológica (compromiso anexo 1, Orden 24 marzo 2011)
 Recinto:14-054-048-00026-018 Cultivo:101000 OLIVAR-SIN VARIEDAD Secano Sup. Declarada:1,56 Sup. Certificada:1,55

<u>APELLIDOS Y NOMBRE / RAZÓN SOCIAL</u>	<u>NIF</u>	<u>EXPEDIENTE</u>	<u>ANUALIDAD DE PAGO</u>
SOLANAS DEL ALCANFOR, SCP	J14483408	3007467	7ª

Resumen de superficies

<u>GRUPO DE PAGO</u>	<u>SUPERFICIE (Hectáreas)</u>				<u>% Sobredeclaración (1)</u>
	<u>Declarada admisible</u>	<u>Comprometida</u>	<u>Declarada Reducida(3)</u>	<u>Resuelta</u>	
OLIVAR EN PENDIENTE	40,09		39,66	39,66	0,00
TOTAL	40,09	41,61	39,66	39,66	

% PENALIZACIÓN**IMPORTE (Euros)**

<u>Admisibilidad (2)</u>	<u>Presentación tardía</u>	<u>Omisión declaración</u>	<u>Condicionalidad</u>		<u>Calculado(4)</u>	<u>FEADER(EJE2)</u>	<u>MAGRAMA</u>	<u>CAPDER</u>	<u>Total</u>
0,00	0,00	0,00	0,00	Pago realizado		7.192,26	658,99	1.139,07	8.990,32
				A pagar		3.384,59	310,11	536,04	4.230,74
				TOTAL	13.221,06	10.576,85	969,10	1.675,11	13.221,06

RECINTOS

<u>REFERENCIA SIGPAC</u>	<u>CULTIVO S/R</u>	<u>CONV.</u>	<u>GRUPO PAGO</u>	<u>SUPERFICIE (Hectáreas)</u>			
				<u>Declarada admisible</u>	<u>Conv. SIGPAC</u>	<u>Control C.(5)</u>	<u>Determinada Certificada</u>
14-003-034-00036-001	101000 S	NO	OLIVAR EN PENDIENTE	14,36		14,00	14,36
14-003-035-00076-002	101000 S	NO	OLIVAR EN PENDIENTE	10,73		10,73	10,73
14-003-035-00076-003	101000 S	NO	OLIVAR EN PENDIENTE	0,67		0,67	0,67
14-003-035-00090-007	101000 S	NO	OLIVAR EN PENDIENTE	10,94		10,94	19,43
14-003-035-00092-001	101000 S	NO	OLIVAR EN PENDIENTE	3,39		3,32	3,39

1. Reducciones previstas por sobredeclaración, artículo 16 del Reglamento (UE) nº 65/2011

2. Resolución de 3 de agosto de 2012 de la Dirección General de Fondos Agrarios (BOJA nº 159, 14 de agosto de 2012)

3. Superficie declarada admisible tras el ajuste con la conversión SIGPAC para el grupo de pago de herbáceos.

4. Menor valor entre la superficie declarada admisible tras el ajuste con la conversión SIGPAC y la comprometida admisible para el resto de grupos de pago

5. Se calcula sobre la superficie declarada reducida

6. Superficie de cultivo válido para la ayuda determinada en campo para el grupo de pago de herbáceos.

7. Superficie de cultivo válido para la ayuda determinada en campo tras el ajuste con la superficie comprometida admisible para el resto de grupos de pago

* Ayuda cofinanciada a través del Plan de Reestructuración del Tabaco de Andalucía contemplado en el Programa de Desarrollo Rural de Andalucía (2007-2013)

<u>APELLIDOS Y NOMBRE / RAZÓN SOCIAL</u>	<u>NIF</u>	<u>EXPEDIENTE</u>	<u>ANUALIDAD DE PAGO</u>
SOLANAS DEL CASTILLO, SCP	J14612642	3033613	7ª

Resumen de superficies

<u>GRUPO DE PAGO</u>	<u>SUPERFICIE (Hectáreas)</u>				<u>% Sobredeclaración (1)</u>
	<u>Declarada admisible</u>	<u>Comprometida</u>	<u>Declarada Reducida(3)</u>	<u>Resuelta</u>	
OLIVAR EN PENDIENTE	2,86		2,79	2,79	0,00
TOTAL	2,86	2,79	2,79	2,79	

% PENALIZACIÓN**IMPORTE (Euros)**

<u>Admisibilidad (2)</u>	<u>Presentación tardía</u>	<u>Omisión declaración</u>	<u>Condicionalidad</u>		<u>Calculado(4)</u>	<u>FEADER(EJE2)</u>	<u>MAGRAMA</u>	<u>CAPDER</u>	<u>Total</u>
0,00	0,00	0,00	0,00	Pago realizado		505,96	46,36	80,13	632,45
				A pagar		238,10	21,82	37,70	297,62
				TOTAL	930,07	744,06	68,18	117,83	930,07

RECINTOS

<u>REFERENCIA SIGPAC</u>	<u>CULTIVO</u>	<u>S/R</u>	<u>CONV.</u>	<u>GRUPO PAGO</u>	<u>Declarada admisible</u>	<u>SUPERFICIE (Hectáreas)</u>	<u>Conv. SIGPAC</u>	<u>Control C.(5)</u>	<u>Determinada</u>	<u>Certificada</u>
14-047-006-00081-001	101000	S	NO	OLIVAR EN PENDIENTE	1,04			0,98	1,04	
14-047-006-00082-002	101000	S	NO	OLIVAR EN PENDIENTE	1,81			1,81	1,81	
14-047-006-00082-003	101000	S	NO	OLIVAR EN PENDIENTE	0,01			0,01	0,01	

INCIDENCIA DESCRIPCIÓN

73105 Cultivo, variedad, régimen y/o uso del recinto SIGPAC no compatible con la submedida (anexo 9, Orden 24 marzo 2011)

Recinto:14-047-006-00081-002 Cultivo:101000 OLIVAR-SIN VARIEDAD Secano Uso Sigpac:PA

<u>APELLIDOS Y NOMBRE / RAZÓN SOCIAL</u>	<u>NIF</u>	<u>EXPEDIENTE</u>	<u>ANUALIDAD DE PAGO</u>
SOSA GONZALEZ MARIA ROSARIO	30191818V	3015397	7ª

Resumen de superficies

<u>GRUPO DE PAGO</u>	<u>SUPERFICIE (Hectáreas)</u>				<u>% Sobredeclaración (1)</u>
	<u>Declarada admisible</u>	<u>Comprometida</u>	<u>Declarada Reducida(3)</u>	<u>Resuelta</u>	
OLIVAR	1,57		1,52	1,52	0,00
OLIVAR EN PENDIENTE	2,23		1,94	1,94	0,00
TOTAL	3,80	3,46	3,46	3,46	

% PENALIZACIÓN**IMPORTE (Euros)**

<u>Admisibilidad (2)</u>	<u>Presentación tardía</u>	<u>Omisión declaración</u>	<u>Condicionalidad</u>		<u>Calculado(4)</u>	<u>FEADER(EJE2)</u>	<u>MAGRAMA</u>	<u>CAPDER</u>	<u>Total</u>
0,00	0,00	0,00	0,00	Pago realizado		553,15	50,68	87,61	691,44
				A pagar		260,31	23,85	41,23	325,39
				TOTAL	1.016,83	813,46	74,53	128,84	1.016,83

RECINTOS

<u>REFERENCIA SIGPAC</u>	<u>CULTIVO</u>	<u>S/R</u>	<u>CONV.</u>	<u>GRUPO PAGO</u>	<u>Declarada admisible</u>	<u>SUPERFICIE (Hectáreas)</u>	<u>Conv. SIGPAC</u>	<u>Control C.(5)</u>	<u>Determinada</u>	<u>Certificada</u>
14-035-029-00329-001	101000	S	NO	OLIVAR EN PENDIENTE	0,16			0,14	0,16	
14-035-029-00330-003	101000	S	NO	OLIVAR EN PENDIENTE	2,07			1,86	2,07	
14-035-029-00330-005	101000	S	NO	OLIVAR	0,06			0,06	0,06	
14-052-003-00037-002	101000	S	NO	OLIVAR	1,51			1,50	1,51	

1. Reducciones previstas por sobredeclaración, artículo 16 del Reglamento (UE) nº 65/2011

2. Resolución de 3 de agosto de 2012 de la Dirección General de Fondos Agrarios (BOJA nº 159, 14 de agosto de 2012)

3. Superficie declarada admisible tras el ajuste con la conversión SIGPAC para el grupo de pago de herbáceos.

Menor valor entre la superficie declarada admisible tras el ajuste con la conversión SIGPAC y la comprometida admisible para el resto de grupos de pago

4. Se calcula sobre la superficie declarada reducida

5. Superficie de cultivo válido para la ayuda determinada en campo para el grupo de pago de herbáceos.

Superficie de cultivo válido para la ayuda determinada en campo tras el ajuste con la superficie comprometida admisible para el resto de grupos de pago

* Ayuda cofinanciada a través del Plan de Reestructuración del Tabaco de Andalucía contemplado en el Programa de Desarrollo Rural de Andalucía (2007-2013)

<u>APELLIDOS Y NOMBRE / RAZÓN SOCIAL</u>	<u>NIF</u>	<u>EXPEDIENTE</u>	<u>ANUALIDAD DE PAGO</u>
SUAREZ ALFARO ANTONIO	30185640A	3029408	7ª

Resumen de superficies

<u>GRUPO DE PAGO</u>	<u>SUPERFICIE (Hectáreas)</u>				<u>% Sobredeclaración (1)</u>
	<u>Declarada admisible</u>	<u>Comprometida</u>	<u>Declarada Reducida(3)</u>	<u>Resuelta</u>	
OLIVAR EN PENDIENTE	5,26		4,15	4,15	0,00
TOTAL	5,26	4,15	4,15	4,15	

% PENALIZACIÓN**IMPORTE (Euros)**

<u>Admisibilidad (2)</u>	<u>Presentación tardía</u>	<u>Omisión declaración</u>	<u>Condicionalidad</u>		<u>Calculado(4)</u>	<u>FEADER(EJE2)</u>	<u>MAGRAMA</u>	<u>CAPDER</u>	<u>Total</u>
0,00	0,00	0,00	0,00	Pago realizado		752,59	68,96	119,19	940,74
				A pagar		354,16	32,45	56,09	442,70
				TOTAL	1.383,44	1.106,75	101,41	175,28	1.383,44

RECINTOS

<u>REFERENCIA SIGPAC</u>	<u>CULTIVO S/R</u>	<u>CONV.</u>	<u>GRUPO PAGO</u>	<u>Declarada admisible</u>	<u>SUPERFICIE (Hectáreas)</u>		
					<u>Conv. SIGPAC</u>	<u>Control C.(5) Determinada</u>	<u>Certificada</u>
14-003-031-00067-002	101000 S	NO	OLIVAR EN PENDIENTE	2,56		1,83	2,56
14-003-031-00101-004	101000 S	NO	OLIVAR EN PENDIENTE	0,93		0,81	0,93
14-003-031-00184-003	101000 S	NO	OLIVAR EN PENDIENTE	1,77		1,51	1,93

<u>APELLIDOS Y NOMBRE / RAZÓN SOCIAL</u>	<u>NIF</u>	<u>EXPEDIENTE</u>	<u>ANUALIDAD DE PAGO</u>
SUAREZ RAYO ANTONIO	01352730P	3042561	7ª

Resumen de superficies

<u>GRUPO DE PAGO</u>	<u>SUPERFICIE (Hectáreas)</u>				<u>% Sobredeclaración (1)</u>
	<u>Declarada admisible</u>	<u>Comprometida</u>	<u>Declarada Reducida(3)</u>	<u>Resuelta</u>	
OLIVAR	17,97		17,70	17,70	0,00
TOTAL	17,97	17,70	17,70	17,70	

% PENALIZACIÓN**IMPORTE (Euros)**

<u>Admisibilidad (2)</u>	<u>Presentación tardía</u>	<u>Omisión declaración</u>	<u>Condicionalidad</u>		<u>Calculado(4)</u>	<u>FEADER(EJE2)</u>	<u>MAGRAMA</u>	<u>CAPDER</u>	<u>Total</u>
0,00	0,00	0,00	0,00	Pago realizado		2.342,40	214,62	370,98	2.928,00
				A pagar		1.102,30	101,00	174,58	1.377,88
				TOTAL	4.305,88	3.444,70	315,62	545,56	4.305,88

RECINTOS

<u>REFERENCIA SIGPAC</u>	<u>CULTIVO S/R</u>	<u>CONV.</u>	<u>GRUPO PAGO</u>	<u>Declarada admisible</u>	<u>SUPERFICIE (Hectáreas)</u>		
					<u>Conv. SIGPAC</u>	<u>Control C.(5) Determinada</u>	<u>Certificada</u>
14-064-012-00005-003	101000 S	NO	OLIVAR	17,97		17,70	17,97



1. Reducciones previstas por sobredeclaración, artículo 16 del Reglamento (UE) nº 65/2011

2. Resolución de 3 de agosto de 2012 de la Dirección General de Fondos Agrarios (BOJA nº 159, 14 de agosto de 2012)

3. Superficie declarada admisible tras el ajuste con la conversión SIGPAC para el grupo de pago de herbáceos.

4. Menor valor entre la superficie declarada admisible tras el ajuste con la conversión SIGPAC y la comprometida admisible para el resto de grupos de pago

5. Se calcula sobre la superficie declarada reducida

6. Superficie de cultivo válido para la ayuda determinada en campo para el grupo de pago de herbáceos.

7. Superficie de cultivo válido para la ayuda determinada en campo tras el ajuste con la superficie comprometida admisible para el resto de grupos de pago

* Ayuda cofinanciada a través del Plan de Reestructuración del Tabaco de Andalucía contemplado en el Programa de Desarrollo Rural de Andalucía (2007-2013)

<u>APELLIDOS Y NOMBRE / RAZÓN SOCIAL</u>	<u>NIF</u>	<u>EXPEDIENTE</u>	<u>ANUALIDAD DE PAGO</u>
TARRADAS DE LUQUE PAULA	30053776K	3023903	7ª

Resumen de superficies

<u>GRUPO DE PAGO</u>	<u>SUPERFICIE (Hectáreas)</u>				<u>% Sobredeclaración (1)</u>
	<u>Declarada admisible</u>	<u>Comprometida</u>	<u>Declarada Reducida(3)</u>	<u>Resuelta</u>	
OLIVAR EN PENDIENTE	10,34		9,63	9,63	0,00
TOTAL	10,34	9,63	9,63	9,63	

% PENALIZACIÓN**IMPORTE (Euros)**

<u>Admisibilidad (2)</u>	<u>Presentación tardía</u>	<u>Omisión declaración</u>	<u>Condicionalidad</u>		<u>Calculado(4)</u>	<u>FEADER(EJE2)</u>	<u>MAGRAMA</u>	<u>CAPDER</u>	<u>Total</u>
0,00	0,00	0,00	0,00	Pago realizado		1.746,38	160,01	276,59	2.182,98
				A pagar		821,82	75,30	130,16	1.027,28
				TOTAL	3.210,26	2.568,20	235,31	406,75	3.210,26

RECINTOS

<u>REFERENCIA SIGPAC</u>	<u>CULTIVO</u>	<u>S/R</u>	<u>CONV.</u>	<u>GRUPO PAGO</u>	<u>Declarada admisible</u>	<u>SUPERFICIE (Hectáreas)</u>	<u>Conv. SIGPAC</u>	<u>Control C.(5)</u>	<u>Determinada</u>	<u>Certificada</u>
14-900-080-00003-011	101000	S	NO	OLIVAR EN PENDIENTE	10,16			10,16	11,44	
14-900-080-80005-011	101000	S	NO	OLIVAR EN PENDIENTE	0,15			0,15	0,15	
14-900-080-80005-012	101000	S		OLIVAR EN PENDIENTE	0,03			0,03	0,00	

INCIDENCIA DESCRIPCIÓN

73103 El recinto declarado no cumple con las normas de producción ecológica (compromiso anexo 1, Orden 24 marzo 2011)

Recinto:14-900-080-80005-012 Cultivo:101000 OLIVAR-SIN VARIEDAD Secano

<u>APELLIDOS Y NOMBRE / RAZÓN SOCIAL</u>	<u>NIF</u>	<u>EXPEDIENTE</u>	<u>ANUALIDAD DE PAGO</u>
TERRERA S.L	B14102644	3046181	7ª

Resumen de superficies

<u>GRUPO DE PAGO</u>	<u>SUPERFICIE (Hectáreas)</u>				<u>% Sobredeclaración (1)</u>
	<u>Declarada admisible</u>	<u>Comprometida</u>	<u>Declarada Reducida(3)</u>	<u>Resuelta</u>	
OLIVAR	11,71		11,66	11,66	0,00
OLIVAR EN PENDIENTE	27,72		27,67	27,67	0,00
TOTAL	39,43	39,33	39,33	39,33	

% PENALIZACIÓN**IMPORTE (Euros)**

<u>Admisibilidad (2)</u>	<u>Presentación tardía</u>	<u>Omisión declaración</u>	<u>Condicionalidad</u>		<u>Calculado(4)</u>	<u>FEADER(EJE2)</u>	<u>MAGRAMA</u>	<u>CAPDER</u>	<u>Total</u>
0,00	0,00	0,00	0,00	Pago realizado		6.560,97	601,15	1.039,09	8.201,21
				A pagar		3.087,51	282,89	488,99	3.859,39
				TOTAL	12.060,60	9.648,48	884,04	1.528,08	12.060,60

RECINTOS

<u>REFERENCIA SIGPAC</u>	<u>CULTIVO</u>	<u>S/R</u>	<u>CONV.</u>	<u>GRUPO PAGO</u>	<u>Declarada admisible</u>	<u>SUPERFICIE (Hectáreas)</u>	<u>Conv. SIGPAC</u>	<u>Control C.(5)</u>	<u>Determinada</u>	<u>Certificada</u>
14-019-005-00020-004	101000	R	NO	OLIVAR	11,71			11,66	11,71	
14-019-005-00026-001	101000	R	NO	OLIVAR EN PENDIENTE	4,16			4,15	4,16	
14-019-007-00028-002	101000	R	NO	OLIVAR EN PENDIENTE	17,64			17,62	17,64	
14-019-007-00028-012	101000	R	NO	OLIVAR EN PENDIENTE	5,92			5,90	5,92	

1. Reducciones previstas por sobredeclaración, artículo 16 del Reglamento (UE) nº 65/2011

2. Resolución de 3 de agosto de 2012 de la Dirección General de Fondos Agrarios (BOJA nº 159, 14 de agosto de 2012)

3. Superficie declarada admisible tras el ajuste con la conversión SIGPAC para el grupo de pago de herbáceos.

Menor valor entre la superficie declarada admisible tras el ajuste con la conversión SIGPAC y la comprometida admisible para el resto de grupos de pago

4. Se calcula sobre la superficie declarada reducida

5. Superficie de cultivo válido para la ayuda determinada en campo para el grupo de pago de herbáceos.

Superficie de cultivo válido para la ayuda determinada en campo tras el ajuste con la superficie comprometida admisible para el resto de grupos de pago

* Ayuda cofinanciada a través del Plan de Reestructuración del Tabaco de Andalucía contemplado en el Programa de Desarrollo Rural de Andalucía (2007-2013)

<u>APELLIDOS Y NOMBRE / RAZÓN SOCIAL</u>	<u>NIF</u>	<u>EXPEDIENTE</u>	<u>ANUALIDAD DE PAGO</u>
TIRADO CABRERA ROMAN	30162799R	3038982	4ª

Resumen de superficies

<u>GRUPO DE PAGO</u>	<u>SUPERFICIE (Hectáreas)</u>				<u>% Sobredeclaración (1)</u>
	<u>Declarada admisible</u>	<u>Comprometida</u>	<u>Declarada Reducida(3)</u>	<u>Resuelta</u>	
OLIVAR EN PENDIENTE	54,39		54,39	54,39	0,00
TOTAL	54,39	54,53	54,39	54,39	

% PENALIZACIÓN**IMPORTE (Euros)**

<u>Admisibilidad (2)</u>	<u>Presentación tardía</u>	<u>Omisión declaración</u>	<u>Condicionalidad</u>		<u>Calculado(4)</u>	<u>FEADER(EJE2)</u>	<u>MAGRAMA</u>	<u>CAPDER</u>	<u>Total</u>
0,00	0,00	0,00	0,00	Pago realizado		9.545,06	874,57	1.511,70	11.931,33
				A pagar		4.491,79	411,56	711,39	5.614,74
				TOTAL	17.546,07	14.036,85	1.286,13	2.223,09	17.546,07

RECINTOS

<u>REFERENCIA SIGPAC</u>	<u>CULTIVO S/R</u>	<u>CONV.</u>	<u>GRUPO PAGO</u>	<u>Declarada admisible</u>	<u>SUPERFICIE (Hectáreas)</u>		
					<u>Conv. SIGPAC</u>	<u>Control C.(5)</u>	<u>Determinada Certificada</u>
14-054-053-00010-001	101000 S	NO	OLIVAR EN PENDIENTE	14,98	14,98	14,98	14,98
14-054-053-00013-003	101000 S	NO	OLIVAR EN PENDIENTE	5,56	5,56	5,56	5,56
14-054-054-00176-005	101000 S	NO	OLIVAR EN PENDIENTE	14,67		14,67	14,78
14-054-054-00176-009	101000 S	NO	OLIVAR EN PENDIENTE	7,69		7,69	7,69
14-054-054-00186-001	101000 S	NO	OLIVAR EN PENDIENTE	8,60		8,60	8,60
14-054-054-00186-002	101000 S	NO	OLIVAR EN PENDIENTE	2,89		2,89	2,89

<u>APELLIDOS Y NOMBRE / RAZÓN SOCIAL</u>	<u>NIF</u>	<u>EXPEDIENTE</u>	<u>ANUALIDAD DE PAGO</u>
TIRADO PEREZ MARIA	30163450P	3000013	7ª

Resumen de superficies

<u>GRUPO DE PAGO</u>	<u>SUPERFICIE (Hectáreas)</u>				<u>% Sobredeclaración (1)</u>
	<u>Declarada admisible</u>	<u>Comprometida</u>	<u>Declarada Reducida(3)</u>	<u>Resuelta</u>	
OLIVAR EN PENDIENTE	10,77		9,22	9,22	0,00
OLIVAR	0,12		0,10	0,10	0,00
TOTAL	10,89	9,32	9,32	9,32	

% PENALIZACIÓN**IMPORTE (Euros)**

<u>Admisibilidad (2)</u>	<u>Presentación tardía</u>	<u>Omisión declaración</u>	<u>Condicionalidad</u>		<u>Calculado(4)</u>	<u>FEADER(EJE2)</u>	<u>MAGRAMA</u>	<u>CAPDER</u>	<u>Total</u>
0,00	0,00	0,00	0,00	Pago realizado		1.685,27	154,41	266,91	2.106,59
				A pagar		793,06	72,66	125,61	991,33
				TOTAL	3.097,92	2.478,33	227,07	392,52	3.097,92

RECINTOS

<u>REFERENCIA SIGPAC</u>	<u>CULTIVO S/R</u>	<u>CONV.</u>	<u>GRUPO PAGO</u>	<u>Declarada admisible</u>	<u>SUPERFICIE (Hectáreas)</u>		
					<u>Conv. SIGPAC</u>	<u>Control C.(5)</u>	<u>Determinada Certificada</u>
14-003-036-00081-001	101000 S	NO	OLIVAR EN PENDIENTE	2,88		2,80	2,88
14-003-036-00117-002	101000 S	NO	OLIVAR EN PENDIENTE	0,96		0,91	0,96
14-003-036-00124-001	101000 S	NO	OLIVAR EN PENDIENTE	4,93		4,68	4,93
14-003-036-00126-002	101000 S	NO	OLIVAR EN PENDIENTE	0,83		0,83	0,83
14-003-036-00239-001	101000 S	NO	OLIVAR EN PENDIENTE	1,17		0,01	1,17
14-003-036-00262-001	101000 S	NO	OLIVAR	0,12		0,10	0,12

1. Reducciones previstas por sobredeclaración, artículo 16 del Reglamento (UE) nº 65/2011

2. Resolución de 3 de agosto de 2012 de la Dirección General de Fondos Agrarios (BOJA nº 159, 14 de agosto de 2012)

3. Superficie declarada admisible tras el ajuste con la conversión SIGPAC para el grupo de pago de herbáceos.

4. Menor valor entre la superficie declarada admisible tras el ajuste con la conversión SIGPAC y la comprometida admisible para el resto de grupos de pago

5. Se calcula sobre la superficie declarada reducida

6. Superficie de cultivo válido para la ayuda determinada en campo para el grupo de pago de herbáceos.

7. Superficie de cultivo válido para la ayuda determinada en campo tras el ajuste con la superficie comprometida admisible para el resto de grupos de pago

* Ayuda cofinanciada a través del Plan de Reestructuración del Tabaco de Andalucía contemplado en el Programa de Desarrollo Rural de Andalucía (2007-2013)

<u>APELLIDOS Y NOMBRE / RAZÓN SOCIAL</u>	<u>NIF</u>	<u>EXPEDIENTE</u>	<u>ANUALIDAD DE PAGO</u>
TIRADOS BAJOS, CB	E14718670	3027936	7ª

Resumen de superficies

<u>GRUPO DE PAGO</u>	<u>SUPERFICIE (Hectáreas)</u>				<u>% Sobredeclaración (1)</u>
	<u>Declarada admisible</u>	<u>Comprometida</u>	<u>Declarada Reducida(3)</u>	<u>Resuelta</u>	
OLIVAR EN PENDIENTE	34,26		32,73	32,73	0,00
TOTAL	34,26	32,73	32,73	32,73	

% PENALIZACIÓN**IMPORTE (Euros)**

<u>Admisibilidad (2)</u>	<u>Presentación tardía</u>	<u>Omisión declaración</u>	<u>Condicionalidad</u>		<u>Calculado(4)</u>	<u>FEADER(EJE2)</u>	<u>MAGRAMA</u>	<u>CAPDER</u>	<u>Total</u>
0,00	0,00	0,00	0,00	Pago realizado		5.935,52	543,84	940,03	7.419,39
				A pagar		2.793,18	255,93	442,37	3.491,48
				TOTAL	10.910,87	8.728,70	799,77	1.382,40	10.910,87

RECINTOS

<u>REFERENCIA SIGPAC</u>	<u>CULTIVO S/R</u>	<u>CONV.</u>	<u>GRUPO PAGO</u>	<u>Declarada admisible</u>	<u>SUPERFICIE (Hectáreas)</u>	<u>Conv. SIGPAC</u>	<u>Control C.(5)</u>	<u>Determinada</u>	<u>Certificada</u>
14-054-048-00028-002	101000 S	NO	OLIVAR EN PENDIENTE	17,82		17,82		17,82	17,82
14-054-048-00028-011	101000 S	NO	OLIVAR EN PENDIENTE	16,44				16,36	16,44

<u>APELLIDOS Y NOMBRE / RAZÓN SOCIAL</u>	<u>NIF</u>	<u>EXPEDIENTE</u>	<u>ANUALIDAD DE PAGO</u>
TOCADOS ARRIERO ENRIQUE	75702330S	3047061	4ª

Resumen de superficies

<u>GRUPO DE PAGO</u>	<u>SUPERFICIE (Hectáreas)</u>				<u>% Sobredeclaración (1)</u>
	<u>Declarada admisible</u>	<u>Comprometida</u>	<u>Declarada Reducida(3)</u>	<u>Resuelta</u>	
HERBACEOS	6,82		6,80	6,80	0,00
TOTAL	6,82		6,80	6,80	

% PENALIZACIÓN**IMPORTE (Euros)**

<u>Admisibilidad (2)</u>	<u>Presentación tardía</u>	<u>Omisión declaración</u>	<u>Condicionalidad</u>		<u>Calculado(4)</u>	<u>FEADER(EJE2)</u>	<u>MAGRAMA</u>	<u>CAPDER</u>	<u>Total</u>
0,00	0,00	0,00	0,00	Pago realizado		611,59	56,04	96,85	764,48
				A pagar		287,81	26,37	45,58	359,76
				TOTAL	1.124,24	899,40	82,41	142,43	1.124,24

RECINTOS

<u>REFERENCIA SIGPAC</u>	<u>CULTIVO S/R</u>	<u>CONV.</u>	<u>GRUPO PAGO</u>	<u>Declarada admisible</u>	<u>SUPERFICIE (Hectáreas)</u>	<u>Conv. SIGPAC</u>	<u>Control C.(5)</u>	<u>Determinada</u>	<u>Certificada</u>
14-035-012-00343-006	12000 S	NO	HERBACEOS	2,51				2,49	2,51
14-035-012-00428-001	12000 S	NO	HERBACEOS	2,17				2,17	2,17
14-035-012-00435-001	12000 S	NO	HERBACEOS	2,14				2,14	2,14



1. Reducciones previstas por sobredeclaración, artículo 16 del Reglamento (UE) nº 65/2011

2. Resolución de 3 de agosto de 2012 de la Dirección General de Fondos Agrarios (BOJA nº 159, 14 de agosto de 2012)

3. Superficie declarada admisible tras el ajuste con la conversión SIGPAC para el grupo de pago de herbáceos.

* Menor valor entre la superficie declarada admisible tras el ajuste con la conversión SIGPAC y la comprometida admisible para el resto de grupos de pago

4. Se calcula sobre la superficie declarada reducida

5. Superficie de cultivo válido para la ayuda determinada en campo para el grupo de pago de herbáceos.

* Superficie de cultivo válido para la ayuda determinada en campo tras el ajuste con la superficie comprometida admisible para el resto de grupos de pago

* Ayuda cofinanciada a través del Plan de Reestructuración del Tabaco de Andalucía contemplado en el Programa de Desarrollo Rural de Andalucía (2007-2013)

<u>APELLIDOS Y NOMBRE / RAZÓN SOCIAL</u>	<u>NIF</u>	<u>EXPEDIENTE</u>	<u>ANUALIDAD DE PAGO</u>
TORRALBO SANCHEZ PEDRO	75692804B	3014988	7ª

Resumen de superficies

<u>GRUPO DE PAGO</u>	<u>SUPERFICIE (Hectáreas)</u>				<u>% Sobredeclaración (1)</u>
	<u>Declarada admisible</u>	<u>Comprometida</u>	<u>Declarada Reducida(3)</u>	<u>Resuelta</u>	
OLIVAR EN PENDIENTE	14,66		12,27	12,27	0,00
TOTAL	14,66	12,27	12,27	12,27	

% PENALIZACIÓN**IMPORTE (Euros)**

<u>Admisibilidad (2)</u>	<u>Presentación tardía</u>	<u>Omisión declaración</u>	<u>Condicionalidad</u>		<u>Calculado(4)</u>	<u>FEADER(EJE2)</u>	<u>MAGRAMA</u>	<u>CAPDER</u>	<u>Total</u>
0,00	0,00	0,00	0,00	Pago realizado		2.225,14	203,88	352,40	2.781,42
				A pagar		1.047,13	95,94	165,84	1.308,91
				TOTAL	4.090,33	3.272,27	299,82	518,24	4.090,33

RECINTOS

<u>REFERENCIA SIGPAC</u>	<u>CULTIVO</u>	<u>S/R</u>	<u>CONV.</u>	<u>GRUPO PAGO</u>	<u>Declarada admisible</u>	<u>SUPERFICIE (Hectáreas)</u>		
						<u>Conv. SIGPAC</u>	<u>Control C.(5)</u>	<u>Determinada Certificada</u>
14-054-031-00010-005	101000	S	NO	OLIVAR EN PENDIENTE	1,50		1,45	1,50
14-054-031-00010-010	101000	S	NO	OLIVAR EN PENDIENTE	1,24		1,23	1,24
14-054-031-00010-011	101000	S	NO	OLIVAR EN PENDIENTE	0,05		0,05	0,05
14-054-031-00010-012	101000	S	NO	OLIVAR EN PENDIENTE	0,21	0,21	0,21	0,21
14-054-031-00010-017	101000	S	NO	OLIVAR EN PENDIENTE	0,02		0,02	0,02
14-054-031-00010-018	101000	S	NO	OLIVAR EN PENDIENTE	0,02		0,02	0,02
14-054-031-00010-019	101000	S	NO	OLIVAR EN PENDIENTE	0,01		0,01	0,01
14-054-031-00010-023	101000	S	NO	OLIVAR EN PENDIENTE	0,01		0,01	0,01
14-054-031-00010-027	101000	S		OLIVAR EN PENDIENTE	0,04	0,04	0,04	0,00
14-054-031-00052-002	101000	S	NO	OLIVAR EN PENDIENTE	2,00		1,94	1,99
14-054-031-00052-007	101000	S		OLIVAR EN PENDIENTE	0,05		0,05	0,00
14-054-031-00054-003	101000	S	NO	OLIVAR EN PENDIENTE	1,00		0,91	1,00
14-054-031-00056-001	101000	S	NO	OLIVAR EN PENDIENTE	4,12		4,06	4,12
14-054-041-00015-001	101000	S	NO	OLIVAR EN PENDIENTE	0,57		0,56	0,57
14-054-041-00017-001	101000	S	NO	OLIVAR EN PENDIENTE	1,94		1,85	1,94

INCIDENCIA DESCRIPCIÓN

- 73103 El recinto declarado no cumple con las normas de producción ecológica (compromiso anexo 1, Orden 24 marzo 2011)
 Recinto:14-054-031-00010-001 Cultivo:101000 OLIVAR-SIN VARIEDAD Secano
 Recinto:14-054-031-00010-027 Cultivo:101000 OLIVAR-SIN VARIEDAD Secano
 Recinto:14-054-031-00052-007 Cultivo:101000 OLIVAR-SIN VARIEDAD Secano
- 73104 Recinto declarado que no cumple en su totalidad con las normas de producción ecológica (compromiso anexo 1, Orden 24 marzo 2011)
 Recinto:14-054-031-00052-002 Cultivo:101000 OLIVAR-SIN VARIEDAD Secano Sup. Declarada:2 Sup. Certificada:1,99
- 73105 Cultivo, variedad, régimen y/o uso del recinto SIGPAC no compatible con la submedida (anexo 9, Orden 24 marzo 2011)
 Recinto:14-054-031-00010-001 Cultivo:101000 OLIVAR-SIN VARIEDAD Secano Uso Sigpac:IM
- 73106 Recinto declarado no comprometido
 Recinto:14-054-031-00019-002 Cultivo:101000 OLIVAR-SIN VARIEDAD Secano
 Recinto:14-054-031-00019-005 Cultivo:101000 OLIVAR-SIN VARIEDAD Secano



1. Reducciones previstas por sobredeclaración, artículo 16 del Reglamento (UE) nº 65/2011

2. Resolución de 3 de agosto de 2012 de la Dirección General de Fondos Agrarios (BOJA nº 159, 14 de agosto de 2012)

3. Superficie declarada admisible tras el ajuste con la conversión SIGPAC para el grupo de pago de herbáceos.

4. Menor valor entre la superficie declarada admisible tras el ajuste con la conversión SIGPAC y la comprometida admisible para el resto de grupos de pago

5. Se calcula sobre la superficie declarada reducida

6. Superficie de cultivo válido para la ayuda determinada en campo para el grupo de pago de herbáceos.

7. Superficie de cultivo válido para la ayuda determinada en campo tras el ajuste con la superficie comprometida admisible para el resto de grupos de pago

* Ayuda cofinanciada a través del Plan de Reestructuración del Tabaco de Andalucía contemplado en el Programa de Desarrollo Rural de Andalucía (2007-2013)

<u>APELLIDOS Y NOMBRE / RAZÓN SOCIAL</u>	<u>NIF</u>	<u>EXPEDIENTE</u>	<u>ANUALIDAD DE PAGO</u>	
TORRICO AGUDO ANDRES	75698364M	3047145	6ª	
Resumen de superficies				
			SUPERFICIE (Hectáreas)	
GRUPO DE PAGO		<u>Declarada admisible</u>	<u>Declarada Reducida(3)</u>	<u>Resuelta</u>
HERBACEOS		59,99	59,60	59,60
TOTAL		59,99	59,60	59,60

% Sobredeclaración (1)
0,00

% PENALIZACIÓN**IMPORTE (Euros)**

<u>Admisibilidad (2)</u>	<u>Presentación tardía</u>	<u>Omisión declaración</u>	<u>Condicionalidad</u>		<u>Calculado(4)</u>	<u>FEADER(EJE2)</u>	<u>MAGRAMA</u>	<u>CAPDER</u>	<u>Total</u>
0,00	0,00	0,00	0,00	A pagar	9.853,67	7.882,94	722,27	1.248,46	9.853,67

RECINTOS

<u>REFERENCIA SIGPAC</u>	<u>CULTIVO</u>	<u>S/R</u>	<u>CONV.</u>	<u>GRUPO PAGO</u>	<u>Declarada admisible</u>	<u>SUPERFICIE (Hectáreas)</u>		
					<u>Conv. SIGPAC</u>	<u>Control C.(5)</u>	<u>Determinada</u>	<u>Certificada</u>
14-035-012-00278-001	8000	S	NO	HERBACEOS	0,96		0,95	0,96
14-035-012-00440-001	12000	S	NO	HERBACEOS	0,93		0,93	0,93
14-035-012-00440-002	8000	S	NO	HERBACEOS	0,61		0,61	0,61
14-035-012-00442-003	12000	S	NO	HERBACEOS	6,31		6,31	6,33
14-035-012-00654-001	12000	S	NO	HERBACEOS	0,59		0,59	0,59
14-035-012-00654-002	12000	S	NO	HERBACEOS	0,18		0,18	0,18
14-035-012-00683-001	12000	S	NO	HERBACEOS	3,78		3,78	3,78
14-035-012-00685-002	12000	S	NO	HERBACEOS	1,37		1,37	1,37
14-035-012-00686-001	12000	S	NO	HERBACEOS	6,10		6,10	6,10
14-035-012-00687-001	12000	S	NO	HERBACEOS	1,58		1,58	1,58
14-035-012-00692-002	12000	S	NO	HERBACEOS	3,10		3,10	3,10
14-035-012-00692-004	12000	S	NO	HERBACEOS	0,15		0,15	0,15
14-035-018-00102-001	12000	S	NO	HERBACEOS	1,64		1,64	1,64
14-035-018-00171-001	12000	S	NO	HERBACEOS	0,56		0,56	0,57
14-035-019-00612-001	12000	S	NO	HERBACEOS	1,14		1,14	1,14
14-035-020-00355-001	12000	S	NO	HERBACEOS	2,17		2,17	2,17
14-035-020-00389-002	12000	S	NO	HERBACEOS	8,56		8,32	8,56
14-035-020-00389-003	12000	S	NO	HERBACEOS	0,11		0,09	0,11
14-035-021-00027-001	12000	S	NO	HERBACEOS	0,17		0,17	0,17
14-035-021-00027-002	12000	S	NO	HERBACEOS	0,22		0,22	0,22
14-035-021-00047-001	12000	S	NO	HERBACEOS	3,31		3,20	3,31
14-035-021-00048-001	12000	S	NO	HERBACEOS	0,07		0,06	0,07
14-035-021-00049-001	12000	S	NO	HERBACEOS	1,07		1,07	1,07
14-035-026-00442-001	12000	S	NO	HERBACEOS	0,27		0,27	0,27
14-035-026-00443-001	12000	S	NO	HERBACEOS	0,35		0,35	0,35
14-035-026-00444-002	12000	S	NO	HERBACEOS	0,26		0,26	0,26
14-035-041-00013-001	12000	S	NO	HERBACEOS	8,56		8,56	8,59
14-035-041-00014-001	12000	S	NO	HERBACEOS	4,75		4,75	4,76
14-035-046-00392-001	12000	S	NO	HERBACEOS	1,03		1,03	1,04
14-035-047-00396-001	12000	S	NO	HERBACEOS	0,09		0,09	0,09



1. Reducciones previstas por sobredeclaración, artículo 16 del Reglamento (UE) nº 65/2011

2. Resolución de 3 de agosto de 2012 de la Dirección General de Fondos Agrarios (BOJA nº 159, 14 de agosto de 2012)

3. Superficie declarada admisible tras el ajuste con la conversión SIGPAC para el grupo de pago de herbáceos.

Menor valor entre la superficie declarada admisible tras el ajuste con la conversión SIGPAC y la comprometida admisible para el resto de grupos de pago

4. Se calcula sobre la superficie declarada reducida

5. Superficie de cultivo válido para la ayuda determinada en campo para el grupo de pago de herbáceos.

Superficie de cultivo válido para la ayuda determinada en campo tras el ajuste con la superficie comprometida admisible para el resto de grupos de pago

* Ayuda cofinanciada a través del Plan de Reestructuración del Tabaco de Andalucía contemplado en el Programa de Desarrollo Rural de Andalucía (2007-2013)

<u>APELLIDOS Y NOMBRE / RAZÓN SOCIAL</u>	<u>NIF</u>	<u>EXPEDIENTE</u>	<u>ANUALIDAD DE PAGO</u>
TORRICO LOPEZ TELESFORA	30190099T	3030341	7ª

Resumen de superficies

<u>GRUPO DE PAGO</u>	<u>SUPERFICIE (Hectáreas)</u>				<u>% Sobredeclaración (1)</u>
	<u>Declarada admisible</u>	<u>Comprometida</u>	<u>Declarada Reducida(3)</u>	<u>Resuelta</u>	
OLIVAR EN PENDIENTE	9,81		8,60	8,60	0,00
TOTAL	9,81	8,89	8,60	8,60	

% PENALIZACIÓN**IMPORTE (Euros)**

<u>Admisibilidad (2)</u>	<u>Presentación tardía</u>	<u>Omisión declaración</u>	<u>Condicionalidad</u>		<u>Calculado(4)</u>	<u>FEADER(EJE2)</u>	<u>MAGRAMA</u>	<u>CAPDER</u>	<u>Total</u>
0,00	0,00	0,00	0,00	Pago realizado		1.559,59	142,90	247,00	1.949,49
				A pagar		733,93	67,25	116,23	917,41
				TOTAL	2.866,90	2.293,52	210,15	363,23	2.866,90

RECINTOS

<u>REFERENCIA SIGPAC</u>	<u>CULTIVO</u>	<u>S/R</u>	<u>CONV.</u>	<u>GRUPO PAGO</u>	<u>Declarada admisible</u>	<u>SUPERFICIE (Hectáreas)</u>			
					<u>Conv. SIGPAC</u>	<u>Control C.(5)</u>	<u>Determinada</u>	<u>Certificada</u>	
14-003-033-00036-001	101000	S	NO	OLIVAR EN PENDIENTE	1,70	1,53		1,53	1,70
14-003-033-00052-002	101000	S	NO	OLIVAR EN PENDIENTE	2,03			1,98	2,03
14-003-035-00031-003	101000	S	NO	OLIVAR EN PENDIENTE	0,40			0,38	0,40
14-003-035-00031-005	101000	S	NO	OLIVAR EN PENDIENTE	0,01			0,01	0,01
14-003-036-00094-002	101000	S	NO	OLIVAR EN PENDIENTE	2,54	2,54		2,54	2,54
14-054-044-00149-001	101000	S	NO	OLIVAR EN PENDIENTE	2,51			1,79	1,79
14-054-044-00150-001	101000	S	NO	OLIVAR EN PENDIENTE	0,62			0,37	0,37

INCIDENCIA DESCRIPCIÓN

73104 Recinto declarado que no cumple en su totalidad con las normas de producción ecológica (compromiso anexo 1, Orden 24 marzo 2011)

Recinto:14-054-044-00149-001 Cultivo:101000 OLIVAR-SIN VARIEDAD Secano Sup. Declarada:2,51 Sup. Certificada:1,79

Recinto:14-054-044-00150-001 Cultivo:101000 OLIVAR-SIN VARIEDAD Secano Sup. Declarada:0,62 Sup. Certificada:0,37

<u>APELLIDOS Y NOMBRE / RAZÓN SOCIAL</u>	<u>NIF</u>	<u>EXPEDIENTE</u>	<u>ANUALIDAD DE PAGO</u>
TORRICO ROMERO CATALINA	30057467D	3020224	7ª

Resumen de superficies

<u>GRUPO DE PAGO</u>	<u>SUPERFICIE (Hectáreas)</u>				<u>% Sobredeclaración (1)</u>
	<u>Declarada admisible</u>	<u>Comprometida</u>	<u>Declarada Reducida(3)</u>	<u>Resuelta</u>	
OLIVAR	6,73		6,71	6,71	0,00
TOTAL	6,73	6,71	6,71	6,71	

% PENALIZACIÓN**IMPORTE (Euros)**

<u>Admisibilidad (2)</u>	<u>Presentación tardía</u>	<u>Omisión declaración</u>	<u>Condicionalidad</u>		<u>Calculado(4)</u>	<u>FEADER(EJE2)</u>	<u>MAGRAMA</u>	<u>CAPDER</u>	<u>Total</u>
0,00	0,00	0,00	0,00	Pago realizado		887,99	81,36	140,64	1.109,99
				A pagar		417,88	38,29	66,18	522,35
				TOTAL	1.632,34	1.305,87	119,65	206,82	1.632,34

RECINTOS

<u>REFERENCIA SIGPAC</u>	<u>CULTIVO</u>	<u>S/R</u>	<u>CONV.</u>	<u>GRUPO PAGO</u>	<u>Declarada admisible</u>	<u>SUPERFICIE (Hectáreas)</u>			
					<u>Conv. SIGPAC</u>	<u>Control C.(5)</u>	<u>Determinada</u>	<u>Certificada</u>	
14-035-053-00295-002	101000	S	NO	OLIVAR	3,21			3,21	3,21
14-035-053-00296-002	101000	S	NO	OLIVAR	3,52			3,52	3,74

1. Reducciones previstas por sobredeclaración, artículo 16 del Reglamento (UE) nº 65/2011

2. Resolución de 3 de agosto de 2012 de la Dirección General de Fondos Agrarios (BOJA nº 159, 14 de agosto de 2012)

3. Superficie declarada admisible tras el ajuste con la conversión SIGPAC para el grupo de pago de herbáceos.

4. Menor valor entre la superficie declarada admisible tras el ajuste con la conversión SIGPAC y la comprometida admisible para el resto de grupos de pago

5. Se calcula sobre la superficie declarada reducida

6. Superficie de cultivo válido para la ayuda determinada en campo para el grupo de pago de herbáceos.

7. Superficie de cultivo válido para la ayuda determinada en campo tras el ajuste con la superficie comprometida admisible para el resto de grupos de pago

* Ayuda cofinanciada a través del Plan de Reestructuración del Tabaco de Andalucía contemplado en el Programa de Desarrollo Rural de Andalucía (2007-2013)

<u>APELLIDOS Y NOMBRE / RAZÓN SOCIAL</u>	<u>NIF</u>	<u>EXPEDIENTE</u>	<u>ANUALIDAD DE PAGO</u>
TRES LINDES, S.C.	J14612196	3000003	6ª

Resumen de superficies

<u>GRUPO DE PAGO</u>	<u>SUPERFICIE (Hectáreas)</u>				<u>% Sobredeclaración (1)</u>
	<u>Declarada admisible</u>	<u>Comprometida</u>	<u>Declarada Reducida(3)</u>	<u>Resuelta</u>	
CITRICOS	1,11		1,11	1,11	0,00
OLIVAR EN PENDIENTE	36,26		35,86	35,86	0,00
TOTAL	37,37	36,97	36,97	36,97	

% PENALIZACIÓN**IMPORTE (Euros)**

<u>Admisibilidad (2)</u>	<u>Presentación tardía</u>	<u>Omisión declaración</u>	<u>Condicionalidad</u>		<u>Calculado(4)</u>	<u>FEADER(EJE2)</u>	<u>MAGRAMA</u>	<u>CAPDER</u>	<u>Total</u>
0,00	0,00	0,00	0,00	Pago realizado		6.780,51	621,26	1.073,87	8.475,64
				A pagar		3.190,83	292,36	505,35	3.988,54
				TOTAL	12.464,18	9.971,34	913,62	1.579,22	12.464,18

RECINTOS

<u>REFERENCIA SIGPAC</u>	<u>CULTIVO</u>	<u>S/R</u>	<u>CONV.</u>	<u>GRUPO PAGO</u>	<u>Declarada admisible</u>	<u>SUPERFICIE (Hectáreas)</u>		
					<u>Conv. SIGPAC</u>	<u>Control C.(5)</u>	<u>Determinada</u>	<u>Certificada</u>
14-900-081-00012-005	101000	S	NO	OLIVAR EN PENDIENTE	5,08		4,99	5,08
14-900-081-00012-006	206000	S	NO	CITRICOS	0,30		0,30	0,30
14-900-081-00013-013	101000	S	NO	OLIVAR EN PENDIENTE	29,22		29,01	29,22
14-900-081-00013-031	206000	S	NO	CITRICOS	0,34		0,34	0,34
14-900-081-00013-034	206000	S	NO	CITRICOS	0,47		0,47	0,46
14-900-081-80008-033	101000	S	NO	OLIVAR EN PENDIENTE	1,96		1,86	1,96

INCIDENCIA DESCRIPCIÓN

73104 Recinto declarado que no cumple en su totalidad con las normas de producción ecológica (compromiso anexo 1, Orden 24 marzo 2011)
 Recinto:14-900-081-00013-034 Cultivo:206000 NARANJO-SIN VARIEDAD Secano Sup. Declarada:0,47 Sup. Certificada:0,46

<u>APELLIDOS Y NOMBRE / RAZÓN SOCIAL</u>	<u>NIF</u>	<u>EXPEDIENTE</u>	<u>ANUALIDAD DE PAGO</u>
TRIVIÑO NAVARRO LUIS	30091419J	3047445	4ª

Resumen de superficies

<u>GRUPO DE PAGO</u>	<u>SUPERFICIE (Hectáreas)</u>				<u>% Sobredeclaración (1)</u>
	<u>Declarada admisible</u>	<u>Comprometida</u>	<u>Declarada Reducida(3)</u>	<u>Resuelta</u>	
HERBACEOS	9,40		9,40	9,40	0,00
TOTAL	9,40		9,40	9,40	

% PENALIZACIÓN**IMPORTE (Euros)**

<u>Admisibilidad (2)</u>	<u>Presentación tardía</u>	<u>Omisión declaración</u>	<u>Condicionalidad</u>		<u>Calculado(4)</u>	<u>FEADER(EJE2)</u>	<u>MAGRAMA</u>	<u>CAPDER</u>	<u>Total</u>
0,00	0,00	0,00	0,00	A pagar	1.554,10	1.243,28	113,92	196,90	1.554,10

RECINTOS

<u>REFERENCIA SIGPAC</u>	<u>CULTIVO</u>	<u>S/R</u>	<u>CONV.</u>	<u>GRUPO PAGO</u>	<u>Declarada admisible</u>	<u>SUPERFICIE (Hectáreas)</u>		
					<u>Conv. SIGPAC</u>	<u>Control C.(5)</u>	<u>Determinada</u>	<u>Certificada</u>
14-009-005-00112-001	42000	S	SI	HERBACEOS	9,40		9,40	9,40



1. Reducciones previstas por sobredeclaración, artículo 16 del Reglamento (UE) nº 65/2011

2. Resolución de 3 de agosto de 2012 de la Dirección General de Fondos Agrarios (BOJA nº 159, 14 de agosto de 2012)

3. Superficie declarada admisible tras el ajuste con la conversión SIGPAC para el grupo de pago de herbáceos.

4. Menor valor entre la superficie declarada admisible tras el ajuste con la conversión SIGPAC y la comprometida admisible para el resto de grupos de pago

5. Se calcula sobre la superficie declarada reducida

6. Superficie de cultivo válido para la ayuda determinada en campo para el grupo de pago de herbáceos.

7. Superficie de cultivo válido para la ayuda determinada en campo tras el ajuste con la superficie comprometida admisible para el resto de grupos de pago

* Ayuda cofinanciada a través del Plan de Reestructuración del Tabaco de Andalucía contemplado en el Programa de Desarrollo Rural de Andalucía (2007-2013)

<u>APELLIDOS Y NOMBRE / RAZÓN SOCIAL</u>	<u>NIF</u>	<u>EXPEDIENTE</u>	<u>ANUALIDAD DE PAGO</u>		
UROLA INMUEBLES, SL	B84156165	3033611	6ª		
Resumen de superficies					
GRUPO DE PAGO	SUPERFICIE (Hectáreas)				
	<u>Declarada admisible</u>	<u>Comprometida</u>	<u>Declarada Reducida(3)</u>	<u>Resuelta</u>	<u>% Sobredeclaración (1)</u>
OLIVAR EN PENDIENTE	18,87		18,69	18,69	0,00
TOTAL	18,87	18,69	18,69	18,69	

<u>% PENALIZACIÓN</u>				<u>IMPORTE (Euros)</u>				
<u>Admisibilidad (2)</u>	<u>Presentación tardía</u>	<u>Omisión declaración</u>	<u>Condicionalidad</u>	<u>Calculado(4)</u>	<u>FEADER(EJE2)</u>	<u>MAGRAMA</u>	<u>CAPDER</u>	<u>Total</u>
0,00	0,00	0,00	0,00	Pago realizado	3.389,39	310,56	536,79	4.236,74
				A pagar	1.595,01	146,14	252,61	1.993,76
TOTAL				6.230,50	4.984,40	456,70	789,40	6.230,50

RECINTOS

<u>REFERENCIA SIGPAC</u>	<u>CULTIVO</u>	<u>S/R</u>	<u>CONV.</u>	<u>GRUPO PAGO</u>	<u>Declarada admisible</u>	<u>SUPERFICIE (Hectáreas)</u>	<u>Conv. SIGPAC</u>	<u>Control C.(5)</u>	<u>Determinada</u>	<u>Certificada</u>
14-062-007-00012-009	101000	S	NO	OLIVAR EN PENDIENTE	18,67			18,49	18,67	
14-062-007-00012-011	101000	S	NO	OLIVAR EN PENDIENTE	0,20			0,20	0,20	

<u>APELLIDOS Y NOMBRE / RAZÓN SOCIAL</u>	<u>NIF</u>	<u>EXPEDIENTE</u>	<u>ANUALIDAD DE PAGO</u>		
VADILLO BAJO, SCP	J14758239	3043002	7ª		
Resumen de superficies					
GRUPO DE PAGO	SUPERFICIE (Hectáreas)				
	<u>Declarada admisible</u>	<u>Comprometida</u>	<u>Declarada Reducida(3)</u>	<u>Resuelta</u>	<u>% Sobredeclaración (1)</u>
OLIVAR EN PENDIENTE	8,60		7,53	7,53	0,00
TOTAL	8,60	7,53	7,53	7,53	

<u>% PENALIZACIÓN</u>				<u>IMPORTE (Euros)</u>				
<u>Admisibilidad (2)</u>	<u>Presentación tardía</u>	<u>Omisión declaración</u>	<u>Condicionalidad</u>	<u>Calculado(4)</u>	<u>FEADER(EJE2)</u>	<u>MAGRAMA</u>	<u>CAPDER</u>	<u>Total</u>
0,00	0,00	0,00	0,00	Pago realizado	1.365,55	125,12	216,27	1.706,94
				A pagar	642,61	58,88	101,77	803,26
TOTAL				2.510,20	2.008,16	184,00	318,04	2.510,20

RECINTOS

<u>REFERENCIA SIGPAC</u>	<u>CULTIVO</u>	<u>S/R</u>	<u>CONV.</u>	<u>GRUPO PAGO</u>	<u>Declarada admisible</u>	<u>SUPERFICIE (Hectáreas)</u>	<u>Conv. SIGPAC</u>	<u>Control C.(5)</u>	<u>Determinada</u>	<u>Certificada</u>
14-054-052-00036-002	101000	S	NO	OLIVAR EN PENDIENTE	2,47			2,44	2,47	
14-054-053-00014-005	101000	S	NO	OLIVAR EN PENDIENTE	6,13			5,12	6,13	



1. Reducciones previstas por sobredeclaración, artículo 16 del Reglamento (UE) nº 65/2011

2. Resolución de 3 de agosto de 2012 de la Dirección General de Fondos Agrarios (BOJA nº 159, 14 de agosto de 2012)

3. Superficie declarada admisible tras el ajuste con la conversión SIGPAC para el grupo de pago de herbáceos.

* Menor valor entre la superficie declarada admisible tras el ajuste con la conversión SIGPAC y la comprometida admisible para el resto de grupos de pago

4. Se calcula sobre la superficie declarada reducida

5. Superficie de cultivo válido para la ayuda determinada en campo para el grupo de pago de herbáceos.

* Superficie de cultivo válido para la ayuda determinada en campo tras el ajuste con la superficie comprometida admisible para el resto de grupos de pago

* Ayuda cofinanciada a través del Plan de Reestructuración del Tabaco de Andalucía contemplado en el Programa de Desarrollo Rural de Andalucía (2007-2013)

<u>APELLIDOS Y NOMBRE / RAZÓN SOCIAL</u>	<u>NIF</u>	<u>EXPEDIENTE</u>	<u>ANUALIDAD DE PAGO</u>			
VALDELAGARES C.B.	E14571509	3001219	7ª			
Resumen de superficies						
		SUPERFICIE (Hectáreas)				
GRUPO DE PAGO		<u>Declarada admisible</u>	<u>Comprometida</u>	<u>Declarada Reducida(3)</u>	<u>Resuelta</u>	<u>% Sobredeclaración (1)</u>
OLIVAR EN PENDIENTE		83,88		78,92	78,92	0,00
TOTAL		83,88	79,16	78,92	78,92	

% PENALIZACIÓN				IMPORTE (Euros)					
<u>Admisibilidad (2)</u>	<u>Presentación tardía</u>	<u>Omisión declaración</u>	<u>Condicionalidad</u>		<u>Calculado(4)</u>	<u>FEADER(EJE2)</u>	<u>MAGRAMA</u>	<u>CAPDER</u>	<u>Total</u>
0,00	0,00	0,00	0,00	A pagar	22.452,46	17.961,97	1.645,77	2.844,72	22.452,46

RECINTOS

<u>REFERENCIA SIGPAC</u>	<u>CULTIVO</u>	<u>S/R</u>	<u>CONV.</u>	<u>GRUPO PAGO</u>	<u>Declarada admisible</u>	<u>SUPERFICIE (Hectáreas)</u>			
						<u>Conv. SIGPAC</u>	<u>Control C.(5)</u>	<u>Determinada</u>	<u>Certificada</u>
14-043-024-00173-001	101000	S	NO	OLIVAR EN PENDIENTE	2,84	3,07		2,84	2,84
14-043-024-00177-002	101000	S	NO	OLIVAR EN PENDIENTE	1,17	1,00		1,00	1,17
14-043-024-00178-004	101000	S	NO	OLIVAR EN PENDIENTE	1,19			1,11	1,19
14-043-024-00180-009	101000	S	NO	OLIVAR EN PENDIENTE	27,49	26,73		26,73	27,49
14-043-037-00004-022	101000	S	NO	OLIVAR EN PENDIENTE	0,44			0,21	0,44
14-043-037-00004-025	101000	S	NO	OLIVAR EN PENDIENTE	0,03			0,03	0,03
14-043-037-00004-027	101000	S	NO	OLIVAR EN PENDIENTE	16,55			13,23	16,55
14-043-037-00004-028	101000	S	NO	OLIVAR EN PENDIENTE	34,17			33,77	34,17



1. Reducciones previstas por sobredeclaración, artículo 16 del Reglamento (UE) nº 65/2011

2. Resolución de 3 de agosto de 2012 de la Dirección General de Fondos Agrarios (BOJA nº 159, 14 de agosto de 2012)

3. Superficie declarada admisible tras el ajuste con la conversión SIGPAC para el grupo de pago de herbáceos.

Menor valor entre la superficie declarada admisible tras el ajuste con la conversión SIGPAC y la comprometida admisible para el resto de grupos de pago

4. Se calcula sobre la superficie declarada reducida

5. Superficie de cultivo válido para la ayuda determinada en campo para el grupo de pago de herbáceos.

Superficie de cultivo válido para la ayuda determinada en campo tras el ajuste con la superficie comprometida admisible para el resto de grupos de pago

* Ayuda cofinanciada a través del Plan de Reestructuración del Tabaco de Andalucía contemplado en el Programa de Desarrollo Rural de Andalucía (2007-2013)

<u>APELLIDOS Y NOMBRE / RAZÓN SOCIAL</u>	<u>NIF</u>	<u>EXPEDIENTE</u>	<u>ANUALIDAD DE PAGO</u>
VALERO RUIZ FIDEL	75680114V	3001385	7ª

Resumen de superficies

<u>GRUPO DE PAGO</u>	<u>SUPERFICIE (Hectáreas)</u>				<u>% Sobredeclaración (1)</u>
	<u>Declarada admisible</u>	<u>Comprometida</u>	<u>Declarada Reducida(3)</u>	<u>Resuelta</u>	
OLIVAR EN PENDIENTE	7,16		6,87	6,87	0,00
TOTAL	7,16	6,87	6,87	6,87	

% PENALIZACIÓN**IMPORTE (Euros)**

<u>Admisibilidad (2)</u>	<u>Presentación tardía</u>	<u>Omisión declaración</u>	<u>Condicionalidad</u>		<u>Calculado(4)</u>	<u>FEADER(EJE2)</u>	<u>MAGRAMA</u>	<u>CAPDER</u>	<u>Total</u>
0,00	0,00	0,00	0,00	Pago realizado		1.245,86	114,15	197,31	1.557,32
				A pagar		586,29	53,72	92,85	732,86
				TOTAL	2.290,18	1.832,15	167,87	290,16	2.290,18

RECINTOS

<u>REFERENCIA SIGPAC</u>	<u>CULTIVO</u>	<u>S/R</u>	<u>CONV.</u>	<u>GRUPO PAGO</u>	<u>Declarada admisible</u>	<u>Conv. SIGPAC</u>	<u>SUPERFICIE (Hectáreas)</u>	<u>Control C.(5)</u>	<u>Determinada</u>	<u>Certificada</u>
14-054-042-00090-001	101000	S	NO	OLIVAR EN PENDIENTE	1,25			1,25	1,25	
14-054-042-00090-002	101000	S	NO	OLIVAR EN PENDIENTE	0,21			0,21	0,21	
14-054-042-00090-003	101000	S	NO	OLIVAR EN PENDIENTE	0,62			0,62	0,62	
14-054-042-00115-001	101000	S	NO	OLIVAR EN PENDIENTE	2,11			1,96	2,11	
14-054-043-00017-001	101000	S	NO	OLIVAR EN PENDIENTE	0,50			0,50	0,50	
14-054-043-00028-002	101000	S	NO	OLIVAR EN PENDIENTE	1,32	1,32		1,32	1,32	
14-054-043-00028-006	101000	S	NO	OLIVAR EN PENDIENTE	0,88			0,88	0,88	
14-054-043-00028-008	101000	S	NO	OLIVAR EN PENDIENTE	0,04			0,04	0,04	
14-054-043-00028-009	101000	S	NO	OLIVAR EN PENDIENTE	0,18	0,18		0,18	0,18	
14-054-043-00028-011	101000	S	NO	OLIVAR EN PENDIENTE	0,05	0,05		0,05	0,05	

<u>APELLIDOS Y NOMBRE / RAZÓN SOCIAL</u>	<u>NIF</u>	<u>EXPEDIENTE</u>	<u>ANUALIDAD DE PAGO</u>
VALESA SOCIEDAD CIVIL	J14756936	3022371	4ª

Resumen de superficies

<u>GRUPO DE PAGO</u>	<u>SUPERFICIE (Hectáreas)</u>				<u>% Sobredeclaración (1)</u>
	<u>Declarada admisible</u>	<u>Comprometida</u>	<u>Declarada Reducida(3)</u>	<u>Resuelta</u>	
OLIVAR EN PENDIENTE	14,25		13,71	13,71	0,00
TOTAL	14,25	13,71	13,71	13,71	

% PENALIZACIÓN**IMPORTE (Euros)**

<u>Admisibilidad (2)</u>	<u>Presentación tardía</u>	<u>Omisión declaración</u>	<u>Condicionalidad</u>		<u>Calculado(4)</u>	<u>FEADER(EJE2)</u>	<u>MAGRAMA</u>	<u>CAPDER</u>	<u>Total</u>
0,00	0,00	0,00	0,00	Pago realizado		2.486,28	227,81	393,76	3.107,85
				A pagar		1.170,02	107,20	185,30	1.462,52
				TOTAL	4.570,37	3.656,30	335,01	579,06	4.570,37

RECINTOS

<u>REFERENCIA SIGPAC</u>	<u>CULTIVO</u>	<u>S/R</u>	<u>CONV.</u>	<u>GRUPO PAGO</u>	<u>Declarada admisible</u>	<u>Conv. SIGPAC</u>	<u>SUPERFICIE (Hectáreas)</u>	<u>Control C.(5)</u>	<u>Determinada</u>	<u>Certificada</u>
14-013-005-00008-003	101000	S	SI	OLIVAR EN PENDIENTE	5,24			5,24	5,24	
14-013-005-00009-001	101000	S	SI	OLIVAR EN PENDIENTE	9,01			8,47	9,01	

1. Reducciones previstas por sobredeclaración, artículo 16 del Reglamento (UE) nº 65/2011

2. Resolución de 3 de agosto de 2012 de la Dirección General de Fondos Agrarios (BOJA nº 159, 14 de agosto de 2012)

3. Superficie declarada admisible tras el ajuste con la conversión SIGPAC para el grupo de pago de herbáceos.

4. Menor valor entre la superficie declarada admisible tras el ajuste con la conversión SIGPAC y la comprometida admisible para el resto de grupos de pago

5. Se calcula sobre la superficie declarada reducida

6. Superficie de cultivo válido para la ayuda determinada en campo para el grupo de pago de herbáceos.

7. Superficie de cultivo válido para la ayuda determinada en campo tras el ajuste con la superficie comprometida admisible para el resto de grupos de pago

* Ayuda cofinanciada a través del Plan de Reestructuración del Tabaco de Andalucía contemplado en el Programa de Desarrollo Rural de Andalucía (2007-2013)

<u>APELLIDOS Y NOMBRE / RAZÓN SOCIAL</u>	<u>NIF</u>	<u>EXPEDIENTE</u>	<u>ANUALIDAD DE PAGO</u>
VALVERDE GARCIA JACOB	30191655S	3020339	4ª

Resumen de superficies

<u>GRUPO DE PAGO</u>	<u>SUPERFICIE (Hectáreas)</u>				<u>% Sobredeclaración (1)</u>
	<u>Declarada admisible</u>	<u>Comprometida</u>	<u>Declarada Reducida(3)</u>	<u>Resuelta</u>	
OLIVAR	4,20		4,10	4,10	0,00
TOTAL	4,20	4,10	4,10	4,10	

% PENALIZACIÓN**IMPORTE (Euros)**

<u>Admisibilidad (2)</u>	<u>Presentación tardía</u>	<u>Omisión declaración</u>	<u>Condicionalidad</u>		<u>Calculado(4)</u>	<u>FEADER(EJE2)</u>	<u>MAGRAMA</u>	<u>CAPDER</u>	<u>Total</u>
0,00	0,00	0,00	0,00	Pago realizado		542,59	49,71	85,94	678,24
				A pagar		255,34	23,40	40,43	319,17
				TOTAL		997,41	797,93	126,37	997,41

RECINTOS

<u>REFERENCIA SIGPAC</u>	<u>CULTIVO</u>	<u>S/R</u>	<u>CONV.</u>	<u>GRUPO PAGO</u>	<u>Declarada admisible</u>	<u>SUPERFICIE (Hectáreas)</u>	<u>Conv. SIGPAC</u>	<u>Control C.(5)</u>	<u>Determinada</u>	<u>Certificada</u>
14-023-011-00088-001	101000	R	NO	OLIVAR	4,20			4,20		4,20

<u>APELLIDOS Y NOMBRE / RAZÓN SOCIAL</u>	<u>NIF</u>	<u>EXPEDIENTE</u>	<u>ANUALIDAD DE PAGO</u>
VALVERDE LARA FRANCISCO	30067011P	3030291	4ª

Resumen de superficies

<u>GRUPO DE PAGO</u>	<u>SUPERFICIE (Hectáreas)</u>				<u>% Sobredeclaración (1)</u>
	<u>Declarada admisible</u>	<u>Comprometida</u>	<u>Declarada Reducida(3)</u>	<u>Resuelta</u>	
OLIVAR EN PENDIENTE	5,63		5,59	5,59	0,00
TOTAL	5,63	5,60	5,59	5,59	

% PENALIZACIÓN**IMPORTE (Euros)**

<u>Admisibilidad (2)</u>	<u>Presentación tardía</u>	<u>Omisión declaración</u>	<u>Condicionalidad</u>		<u>Calculado(4)</u>	<u>FEADER(EJE2)</u>	<u>MAGRAMA</u>	<u>CAPDER</u>	<u>Total</u>
0,00	0,00	0,00	0,00	Pago realizado		1.013,73	92,88	160,56	1.267,17
				A pagar		477,05	43,71	75,55	596,31
				TOTAL		1.863,48	1.490,78	236,11	1.863,48

RECINTOS

<u>REFERENCIA SIGPAC</u>	<u>CULTIVO</u>	<u>S/R</u>	<u>CONV.</u>	<u>GRUPO PAGO</u>	<u>Declarada admisible</u>	<u>SUPERFICIE (Hectáreas)</u>	<u>Conv. SIGPAC</u>	<u>Control C.(5)</u>	<u>Determinada</u>	<u>Certificada</u>
14-026-016-00107-006	101000	S	NO	OLIVAR EN PENDIENTE	4,56		4,52	4,52		4,56
14-026-016-00107-007	101000	S	NO	OLIVAR EN PENDIENTE	0,18			0,18		0,18
14-026-016-00107-008	101000	S	NO	OLIVAR EN PENDIENTE	0,89			0,89		0,89



1. Reducciones previstas por sobredeclaración, artículo 16 del Reglamento (UE) nº 65/2011

2. Resolución de 3 de agosto de 2012 de la Dirección General de Fondos Agrarios (BOJA nº 159, 14 de agosto de 2012)

3. Superficie declarada admisible tras el ajuste con la conversión SIGPAC para el grupo de pago de herbáceos.

4. Menor valor entre la superficie declarada admisible tras el ajuste con la conversión SIGPAC y la comprometida admisible para el resto de grupos de pago

5. Se calcula sobre la superficie declarada reducida

6. Superficie de cultivo válido para la ayuda determinada en campo para el grupo de pago de herbáceos.

7. Superficie de cultivo válido para la ayuda determinada en campo tras el ajuste con la superficie comprometida admisible para el resto de grupos de pago

* Ayuda cofinanciada a través del Plan de Reestructuración del Tabaco de Andalucía contemplado en el Programa de Desarrollo Rural de Andalucía (2007-2013)

<u>APELLIDOS Y NOMBRE / RAZÓN SOCIAL</u>	<u>NIF</u>	<u>EXPEDIENTE</u>	<u>ANUALIDAD DE PAGO</u>
VARGAS INFANTE MARIA EUGENIA	28548668X	3019890	7ª

Resumen de superficies

<u>GRUPO DE PAGO</u>	<u>SUPERFICIE (Hectáreas)</u>				<u>% Sobredeclaración (1)</u>
	<u>Declarada admisible</u>	<u>Comprometida</u>	<u>Declarada Reducida(3)</u>	<u>Resuelta</u>	
OLIVAR EN PENDIENTE	17,78		17,25	17,25	0,00
TOTAL	17,78	17,25	17,25	17,25	

% PENALIZACIÓN**IMPORTE (Euros)**

<u>Admisibilidad (2)</u>	<u>Presentación tardía</u>	<u>Omisión declaración</u>	<u>Condicionalidad</u>		<u>Calculado(4)</u>	<u>FEADER(EJE2)</u>	<u>MAGRAMA</u>	<u>CAPDER</u>	<u>Total</u>
0,00	0,00	0,00	0,00	Pago realizado		3.128,25	286,63	495,43	3.910,31
				A pagar		1.472,12	134,88	233,15	1.840,15
				TOTAL	5.750,46	4.600,37	421,51	728,58	5.750,46

RECINTOS

<u>REFERENCIA SIGPAC</u>	<u>CULTIVO S/R</u>	<u>CONV.</u>	<u>GRUPO PAGO</u>	<u>Declarada admisible</u>	<u>SUPERFICIE (Hectáreas)</u>		
				<u>Conv. SIGPAC</u>	<u>Control C.(5)</u>	<u>Determinada</u>	<u>Certificada</u>
14-073-007-00019-001	101000 S	NO	OLIVAR EN PENDIENTE	2,21		2,17	2,21
14-073-007-00023-002	101000 S	NO	OLIVAR EN PENDIENTE	8,06		7,82	8,06
14-073-007-00029-001	101000 S	NO	OLIVAR EN PENDIENTE	1,66		1,65	1,66
14-073-007-00041-001	101000 S	NO	OLIVAR EN PENDIENTE	2,00		1,93	2,00
14-073-007-00042-001	101000 S	NO	OLIVAR EN PENDIENTE	1,98		1,94	1,98
14-073-007-00043-003	101000 S	NO	OLIVAR EN PENDIENTE	1,87		1,86	1,90

<u>APELLIDOS Y NOMBRE / RAZÓN SOCIAL</u>	<u>NIF</u>	<u>EXPEDIENTE</u>	<u>ANUALIDAD DE PAGO</u>
VELARDE LOPEZ DE AYALA MARIA DEL	31004160E	3046171	6ª

Resumen de superficies

<u>GRUPO DE PAGO</u>	<u>SUPERFICIE (Hectáreas)</u>				<u>% Sobredeclaración (1)</u>
	<u>Declarada admisible</u>	<u>Comprometida</u>	<u>Declarada Reducida(3)</u>	<u>Resuelta</u>	
OLIVAR EN PENDIENTE	40,94		40,47	40,47	0,00
OLIVAR	0,04		0,00	0,00	100,00
TOTAL	40,98	40,47	40,47	40,47	

% PENALIZACIÓN**IMPORTE (Euros)**

<u>Admisibilidad (2)</u>	<u>Presentación tardía</u>	<u>Omisión declaración</u>	<u>Condicionalidad</u>		<u>Calculado(4)</u>	<u>FEADER(EJE2)</u>	<u>MAGRAMA</u>	<u>CAPDER</u>	<u>Total</u>
0,00	0,00	0,00	0,00	Pago realizado		7.339,14	672,45	1.162,34	9.173,93
				A pagar		3.453,72	316,45	546,98	4.317,15
				TOTAL	13.491,08	10.792,86	988,90	1.709,32	13.491,08

RECINTOS

<u>REFERENCIA SIGPAC</u>	<u>CULTIVO S/R</u>	<u>CONV.</u>	<u>GRUPO PAGO</u>	<u>Declarada admisible</u>	<u>SUPERFICIE (Hectáreas)</u>		
				<u>Conv. SIGPAC</u>	<u>Control C.(5)</u>	<u>Determinada</u>	<u>Certificada</u>
14-054-049-00007-002	101000 S	NO	OLIVAR EN PENDIENTE	31,26	31,16	31,16	31,01
14-054-059-00013-003	101000 S	NO	OLIVAR EN PENDIENTE	9,68		9,43	9,49

INCIDENCIA DESCRIPCIÓN

73104 Recinto declarado que no cumple en su totalidad con las normas de producción ecológica (compromiso anexo 1, Orden 24 marzo 2011)

Recinto:14-054-049-00007-002 Cultivo:101000 OLIVAR-SIN VARIEDAD Secano Sup. Declarada:31,26 Sup. Certificada:31,01

Recinto:14-054-059-00013-003 Cultivo:101000 OLIVAR-SIN VARIEDAD Secano Sup. Declarada:9,68 Sup. Certificada:9,49

73106 Recinto declarado no comprometido

Recinto:14-054-059-00013-002 Cultivo:101000 OLIVAR-SIN VARIEDAD Secano

1. Reducciones previstas por sobredeclaración, artículo 16 del Reglamento (UE) nº 65/2011

2. Resolución de 3 de agosto de 2012 de la Dirección General de Fondos Agrarios (BOJA nº 159, 14 de agosto de 2012)

3. Superficie declarada admisible tras el ajuste con la conversión SIGPAC para el grupo de pago de herbáceos.

Menor valor entre la superficie declarada admisible tras el ajuste con la conversión SIGPAC y la comprometida admisible para el resto de grupos de pago

4. Se calcula sobre la superficie declarada reducida

5. Superficie de cultivo válido para la ayuda determinada en campo para el grupo de pago de herbáceos.

Superficie de cultivo válido para la ayuda determinada en campo tras el ajuste con la superficie comprometida admisible para el resto de grupos de pago

* Ayuda cofinanciada a través del Plan de Reestructuración del Tabaco de Andalucía contemplado en el Programa de Desarrollo Rural de Andalucía (2007-2013)

<u>APELLIDOS Y NOMBRE / RAZÓN SOCIAL</u>	<u>NIF</u>	<u>EXPEDIENTE</u>	<u>ANUALIDAD DE PAGO</u>
VELARDE SANZ JORGE JUAN GREGORIO	28550573Y	3001867	6ª

Resumen de superficies

<u>GRUPO DE PAGO</u>	<u>SUPERFICIE (Hectáreas)</u>				<u>% Sobredeclaración (1)</u>
	<u>Declarada admisible</u>	<u>Comprometida</u>	<u>Declarada Reducida(3)</u>	<u>Resuelta</u>	
OLIVAR EN PENDIENTE	55,61		54,64	54,64	0,00
TOTAL	55,61	54,64	54,64	54,64	

% PENALIZACIÓN**IMPORTE (Euros)**

<u>Admisibilidad (2)</u>	<u>Presentación tardía</u>	<u>Omisión declaración</u>	<u>Condicionalidad</u>		<u>Calculado(4)</u>	<u>FEADER(EJE2)</u>	<u>MAGRAMA</u>	<u>CAPDER</u>	<u>Total</u>
0,00	0,00	0,00	0,00	Pago realizado		8.615,04	789,35	1.364,41	10.768,80
				A pagar		5.461,82	500,44	865,01	6.827,27
				TOTAL	17.596,07	14.076,86	1.289,79	2.229,42	17.596,07

RECINTOS

<u>REFERENCIA SIGPAC</u>	<u>CULTIVO S/R</u>	<u>CONV.</u>	<u>GRUPO PAGO</u>	<u>Declarada admisible</u>	<u>SUPERFICIE (Hectáreas)</u>			
					<u>Conv. SIGPAC</u>	<u>Control C.(5)</u>	<u>Determinada Certificada</u>	
14-054-061-00004-003	101000	S	NO	OLIVAR EN PENDIENTE	0,83		0,83	0,83
14-054-061-00004-004	101000	S	NO	OLIVAR EN PENDIENTE	0,06		0,06	0,06
14-054-061-00004-011	101000	S	NO	OLIVAR EN PENDIENTE	0,04		0,04	0,04
14-054-061-00004-012	101000	S	NO	OLIVAR EN PENDIENTE	0,57		0,57	0,57
14-054-061-00006-002	101000	S	NO	OLIVAR EN PENDIENTE	29,07		29,07	29,07
14-054-061-00006-013	101000	S	NO	OLIVAR EN PENDIENTE	4,05		4,05	4,19
14-054-061-00006-014	101000	S	NO	OLIVAR EN PENDIENTE	9,09	9,09	9,09	9,09
14-054-061-00006-017	101000	S	NO	OLIVAR EN PENDIENTE	0,01	0,01	0,01	0,01
14-054-061-00006-019	101000	S	NO	OLIVAR EN PENDIENTE	0,19	0,19	0,19	0,19
14-054-061-00047-001	101000	S	NO	OLIVAR EN PENDIENTE	11,08		10,32	11,08
14-054-061-00048-001	101000	S	NO	OLIVAR EN PENDIENTE	0,62	0,74	0,62	0,62

<u>APELLIDOS Y NOMBRE / RAZÓN SOCIAL</u>	<u>NIF</u>	<u>EXPEDIENTE</u>	<u>ANUALIDAD DE PAGO</u>
VELASCO AYUSO AGUSTIN ANTONIO	30048914N	3040043	4ª

Resumen de superficies

<u>GRUPO DE PAGO</u>	<u>SUPERFICIE (Hectáreas)</u>				<u>% Sobredeclaración (1)</u>
	<u>Declarada admisible</u>	<u>Comprometida</u>	<u>Declarada Reducida(3)</u>	<u>Resuelta</u>	
HERBACEOS	54,99		54,99	54,99	0,00
TOTAL	54,99		54,99	54,99	

% PENALIZACIÓN**IMPORTE (Euros)**

<u>Admisibilidad (2)</u>	<u>Presentación tardía</u>	<u>Omisión declaración</u>	<u>Condicionalidad</u>		<u>Calculado(4)</u>	<u>FEADER(EJE2)</u>	<u>MAGRAMA</u>	<u>CAPDER</u>	<u>Total</u>
0,00	0,00	0,00	0,00	Pago realizado		4.945,78	453,16	783,28	6.182,22
				A pagar		2.327,42	213,25	368,61	2.909,28
				TOTAL	9.091,50	7.273,20	666,41	1.151,89	9.091,50

RECINTOS

<u>REFERENCIA SIGPAC</u>	<u>CULTIVO S/R</u>	<u>CONV.</u>	<u>GRUPO PAGO</u>	<u>Declarada admisible</u>	<u>SUPERFICIE (Hectáreas)</u>			
					<u>Conv. SIGPAC</u>	<u>Control C.(5)</u>	<u>Determinada Certificada</u>	
14-008-032-00047-001	8000	S	NO	HERBACEOS	36,24		36,24	36,24
14-035-041-00026-006	8000	S	NO	HERBACEOS	18,75		18,75	18,75

1. Reducciones previstas por sobredeclaración, artículo 16 del Reglamento (UE) nº 65/2011

2. Resolución de 3 de agosto de 2012 de la Dirección General de Fondos Agrarios (BOJA nº 159, 14 de agosto de 2012)

3. Superficie declarada admisible tras el ajuste con la conversión SIGPAC para el grupo de pago de herbáceos.

4. Menor valor entre la superficie declarada admisible tras el ajuste con la conversión SIGPAC y la comprometida admisible para el resto de grupos de pago

5. Se calcula sobre la superficie declarada reducida

6. Superficie de cultivo válido para la ayuda determinada en campo para el grupo de pago de herbáceos.

7. Superficie de cultivo válido para la ayuda determinada en campo tras el ajuste con la superficie comprometida admisible para el resto de grupos de pago

* Ayuda cofinanciada a través del Plan de Reestructuración del Tabaco de Andalucía contemplado en el Programa de Desarrollo Rural de Andalucía (2007-2013)

<u>APELLIDOS Y NOMBRE / RAZÓN SOCIAL</u>	<u>NIF</u>	<u>EXPEDIENTE</u>	<u>ANUALIDAD DE PAGO</u>
VIDAL LOPEZ FRANCISCO	75701957X	3014981	6ª

Resumen de superficies

<u>GRUPO DE PAGO</u>	<u>SUPERFICIE (Hectáreas)</u>				<u>% Sobredeclaración (1)</u>
	<u>Declarada admisible</u>	<u>Comprometida</u>	<u>Declarada Reducida(3)</u>	<u>Resuelta</u>	
OLIVAR EN PENDIENTE	5,52		5,39	5,39	0,00
TOTAL	5,52	5,39	5,39	5,39	

% PENALIZACIÓN**IMPORTE (Euros)**

<u>Admisibilidad (2)</u>	<u>Presentación tardía</u>	<u>Omisión declaración</u>	<u>Condicionalidad</u>		<u>Calculado(4)</u>	<u>FEADER(EJE2)</u>	<u>MAGRAMA</u>	<u>CAPDER</u>	<u>Total</u>
0,00	0,00	0,00	0,00	Pago realizado		977,47	89,56	154,80	1.221,83
				A pagar		459,98	42,15	72,85	574,98
				TOTAL	1.796,81	1.437,45	131,71	227,65	1.796,81

RECINTOS

<u>REFERENCIA SIGPAC</u>	<u>CULTIVO S/R</u>	<u>CONV.</u>	<u>GRUPO PAGO</u>	<u>SUPERFICIE (Hectáreas)</u>				
				<u>Declarada admisible</u>	<u>Conv. SIGPAC</u>	<u>Control C.(5)</u>	<u>Determinada Certificada</u>	
14-054-046-00134-002	101000	S	NO	OLIVAR EN PENDIENTE	0,02		0,01	0,02
14-054-046-00135-001	101000	S	NO	OLIVAR EN PENDIENTE	0,04		0,04	0,04
14-054-046-00136-001	101000	S	NO	OLIVAR EN PENDIENTE	3,52		3,50	3,52
14-054-046-00137-001	101000	S	NO	OLIVAR EN PENDIENTE	1,94		1,84	1,94

<u>APELLIDOS Y NOMBRE / RAZÓN SOCIAL</u>	<u>NIF</u>	<u>EXPEDIENTE</u>	<u>ANUALIDAD DE PAGO</u>
VILLEN PEREZ SC	J93122091	3042664	4ª

Resumen de superficies

<u>GRUPO DE PAGO</u>	<u>SUPERFICIE (Hectáreas)</u>				<u>% Sobredeclaración (1)</u>
	<u>Declarada admisible</u>	<u>Comprometida</u>	<u>Declarada Reducida(3)</u>	<u>Resuelta</u>	
OLIVAR EN PENDIENTE	2,94		2,94	2,94	0,00
TOTAL	2,94	2,98	2,94	2,94	

% PENALIZACIÓN**IMPORTE (Euros)**

<u>Admisibilidad (2)</u>	<u>Presentación tardía</u>	<u>Omisión declaración</u>	<u>Condicionalidad</u>		<u>Calculado(4)</u>	<u>FEADER(EJE2)</u>	<u>MAGRAMA</u>	<u>CAPDER</u>	<u>Total</u>
10,00	0,00	0,00	0,00	Pago realizado		479,85	43,97	75,98	599,80
				A pagar		225,82	20,69	35,76	282,27
				TOTAL	980,08	705,67	64,66	111,74	882,07

RECINTOS

<u>REFERENCIA SIGPAC</u>	<u>CULTIVO S/R</u>	<u>CONV.</u>	<u>GRUPO PAGO</u>	<u>SUPERFICIE (Hectáreas)</u>				
				<u>Declarada admisible</u>	<u>Conv. SIGPAC</u>	<u>Control C.(5)</u>	<u>Determinada Certificada</u>	
14-058-004-00100-001	101000	S	SI	OLIVAR EN PENDIENTE	2,89	2,89	2,89	2,91
14-058-004-00264-007	101000	S		OLIVAR EN PENDIENTE	0,04	0,04	0,04	0,00
14-058-004-09012-002	101000	S		OLIVAR EN PENDIENTE	0,01	0,01	0,01	0,00

INCIDENCIA DESCRIPCIÓN

73103 El recinto declarado no cumple con las normas de producción ecológica (compromiso anexo 1, Orden 24 marzo 2011)
 Recinto:14-058-004-00264-007 Cultivo:101000 OLIVAR-SIN VARIEDAD Secano
 Recinto:14-058-004-09012-002 Cultivo:101000 OLIVAR-SIN VARIEDAD Secano

<u>Id. Com</u>	<u>Compromiso</u>	<u>% admisibilidad</u>
C1_03	Cumplir con las normas de producción establecidas en el Reglamento (CE) nº 834/2007, del Consejo, de 28 de junio de 2007, que regula la producción ecológica.	10,00

1. Reducciones previstas por sobredeclaración, artículo 16 del Reglamento (UE) nº 65/2011

2. Resolución de 3 de agosto de 2012 de la Dirección General de Fondos Agrarios (BOJA nº 159, 14 de agosto de 2012)

3. Superficie declarada admisible tras el ajuste con la conversión SIGPAC para el grupo de pago de herbáceos.

4. Menor valor entre la superficie declarada admisible tras el ajuste con la conversión SIGPAC y la comprometida admisible para el resto de grupos de pago

5. Se calcula sobre la superficie declarada reducida

6. Superficie de cultivo válido para la ayuda determinada en campo para el grupo de pago de herbáceos.

7. Superficie de cultivo válido para la ayuda determinada en campo tras el ajuste con la superficie comprometida admisible para el resto de grupos de pago

* Ayuda cofinanciada a través del Plan de Reestructuración del Tabaco de Andalucía contemplado en el Programa de Desarrollo Rural de Andalucía (2007-2013)

<u>APELLIDOS Y NOMBRE / RAZÓN SOCIAL</u>	<u>NIF</u>	<u>EXPEDIENTE</u>	<u>ANUALIDAD DE PAGO</u>
VIOQUE MADUEÑO JESUS	75690192K	3022160	7ª

Resumen de superficies

<u>GRUPO DE PAGO</u>	<u>SUPERFICIE (Hectáreas)</u>				<u>% Sobredeclaración (1)</u>
	<u>Declarada admisible</u>	<u>Comprometida</u>	<u>Declarada Reducida(3)</u>	<u>Resuelta</u>	
OLIVAR EN PENDIENTE	25,79		24,98	24,98	0,00
TOTAL	25,79	24,98	24,98	24,98	

% PENALIZACIÓN**IMPORTE (Euros)**

<u>Admisibilidad (2)</u>	<u>Presentación tardía</u>	<u>Omisión declaración</u>	<u>Condicionalidad</u>		<u>Calculado(4)</u>	<u>FEADER(EJE2)</u>	<u>MAGRAMA</u>	<u>CAPDER</u>	<u>Total</u>
0,00	0,00	0,00	0,00	Pago realizado		4.530,06	415,07	717,45	5.662,58
				A pagar		2.131,80	195,33	337,62	2.664,75
				TOTAL	8.327,33	6.661,86	610,40	1.055,07	8.327,33

RECINTOS

<u>REFERENCIA SIGPAC</u>	<u>CULTIVO</u>	<u>S/R</u>	<u>CONV.</u>	<u>GRUPO PAGO</u>	<u>SUPERFICIE (Hectáreas)</u>				
					<u>Declarada admisible</u>	<u>Conv. SIGPAC</u>	<u>Control C.(5)</u>	<u>Determinada Certificada</u>	
14-003-036-00180-003	101000	S	NO	OLIVAR EN PENDIENTE	14,27	13,89		13,89	14,27
14-003-036-00253-002	101000	S	NO	OLIVAR EN PENDIENTE	2,67			2,63	2,67
14-003-037-00007-001	101000	S	NO	OLIVAR EN PENDIENTE	8,85			8,80	8,85

<u>APELLIDOS Y NOMBRE / RAZÓN SOCIAL</u>	<u>NIF</u>	<u>EXPEDIENTE</u>	<u>ANUALIDAD DE PAGO</u>
VIOQUE MADUEÑO MANUEL	30030182W	3022182	7ª

Resumen de superficies

<u>GRUPO DE PAGO</u>	<u>SUPERFICIE (Hectáreas)</u>				<u>% Sobredeclaración (1)</u>
	<u>Declarada admisible</u>	<u>Comprometida</u>	<u>Declarada Reducida(3)</u>	<u>Resuelta</u>	
OLIVAR EN PENDIENTE	22,68		21,97	21,97	0,00
TOTAL	22,68	21,97	21,97	21,97	

% PENALIZACIÓN**IMPORTE (Euros)**

<u>Admisibilidad (2)</u>	<u>Presentación tardía</u>	<u>Omisión declaración</u>	<u>Condicionalidad</u>		<u>Calculado(4)</u>	<u>FEADER(EJE2)</u>	<u>MAGRAMA</u>	<u>CAPDER</u>	<u>Total</u>
0,00	0,00	0,00	0,00	Pago realizado		3.984,22	365,05	631,00	4.980,27
				A pagar		1.874,92	171,79	296,94	2.343,65
				TOTAL	7.323,92	5.859,14	536,84	927,94	7.323,92

RECINTOS

<u>REFERENCIA SIGPAC</u>	<u>CULTIVO</u>	<u>S/R</u>	<u>CONV.</u>	<u>GRUPO PAGO</u>	<u>SUPERFICIE (Hectáreas)</u>				
					<u>Declarada admisible</u>	<u>Conv. SIGPAC</u>	<u>Control C.(5)</u>	<u>Determinada Certificada</u>	
14-003-036-00182-003	101000	S	NO	OLIVAR EN PENDIENTE	4,15			4,01	4,15
14-003-037-00015-002	101000	S	NO	OLIVAR EN PENDIENTE	13,48			13,30	13,49
14-003-037-00020-001	101000	S	NO	OLIVAR EN PENDIENTE	1,45			1,45	1,48
14-003-037-00022-002	101000	S	NO	OLIVAR EN PENDIENTE	3,60			3,59	3,60



1. Reducciones previstas por sobredeclaración, artículo 16 del Reglamento (UE) nº 65/2011

2. Resolución de 3 de agosto de 2012 de la Dirección General de Fondos Agrarios (BOJA nº 159, 14 de agosto de 2012)

3. Superficie declarada admisible tras el ajuste con la conversión SIGPAC para el grupo de pago de herbáceos.

4. Menor valor entre la superficie declarada admisible tras el ajuste con la conversión SIGPAC y la comprometida admisible para el resto de grupos de pago

5. Se calcula sobre la superficie declarada reducida

6. Superficie de cultivo válido para la ayuda determinada en campo para el grupo de pago de herbáceos.

7. Superficie de cultivo válido para la ayuda determinada en campo tras el ajuste con la superficie comprometida admisible para el resto de grupos de pago

* Ayuda cofinanciada a través del Plan de Reestructuración del Tabaco de Andalucía contemplado en el Programa de Desarrollo Rural de Andalucía (2007-2013)

<u>APELLIDOS Y NOMBRE / RAZÓN SOCIAL</u>	<u>NIF</u>	<u>EXPEDIENTE</u>	<u>ANUALIDAD DE PAGO</u>
YUN MORENO MARIA PILAR	30798583L	3017890	7ª

Resumen de superficies

<u>GRUPO DE PAGO</u>	<u>SUPERFICIE (Hectáreas)</u>				<u>% Sobredeclaración (1)</u>
	<u>Declarada admisible</u>	<u>Comprometida</u>	<u>Declarada Reducida(3)</u>	<u>Resuelta</u>	
OLIVAR EN PENDIENTE	11,82		11,56	11,56	0,00
TOTAL	11,82	11,56	11,56	11,56	

% PENALIZACIÓN**IMPORTE (Euros)**

<u>Admisibilidad (2)</u>	<u>Presentación tardía</u>	<u>Omisión declaración</u>	<u>Condicionabilidad</u>		<u>Calculado(4)</u>	<u>FEADER(EJE2)</u>	<u>MAGRAMA</u>	<u>CAPDER</u>	<u>Total</u>
0,00	0,00	0,00	0,00	Pago realizado		2.096,38	192,08	332,02	2.620,48
				A pagar		986,53	90,39	156,24	1.233,16
				TOTAL	3.853,64	3.082,91	282,47	488,26	3.853,64

RECINTOS

<u>REFERENCIA SIGPAC</u>	<u>CULTIVO S/R</u>	<u>CONV.</u>	<u>GRUPO PAGO</u>	<u>Declarada admisible</u>	<u>SUPERFICIE (Hectáreas)</u>		
					<u>Conv. SIGPAC</u>	<u>Control C.(5) Determinada</u>	<u>Certificada</u>
14-054-056-00005-003	101000 S	NO	OLIVAR EN PENDIENTE	0,72		0,66	0,72
14-054-056-00006-002	101000 S	NO	OLIVAR EN PENDIENTE	6,45		6,45	6,45
14-054-056-00006-013	101000 S	NO	OLIVAR EN PENDIENTE	1,22		1,22	1,22
14-054-056-00105-007	101000 S	NO	OLIVAR EN PENDIENTE	2,87		2,83	2,87
14-054-056-00106-002	101000 S	NO	OLIVAR EN PENDIENTE	0,56		0,56	0,56

<u>APELLIDOS Y NOMBRE / RAZÓN SOCIAL</u>	<u>NIF</u>	<u>EXPEDIENTE</u>	<u>ANUALIDAD DE PAGO</u>
YUN MORENO RAFAEL	30546886B	3018042	7ª

Resumen de superficies

<u>GRUPO DE PAGO</u>	<u>SUPERFICIE (Hectáreas)</u>				<u>% Sobredeclaración (1)</u>
	<u>Declarada admisible</u>	<u>Comprometida</u>	<u>Declarada Reducida(3)</u>	<u>Resuelta</u>	
OLIVAR EN PENDIENTE	38,29		37,97	37,97	0,00
TOTAL	38,29	37,97	37,97	37,97	

% PENALIZACIÓN**IMPORTE (Euros)**

<u>Admisibilidad (2)</u>	<u>Presentación tardía</u>	<u>Omisión declaración</u>	<u>Condicionabilidad</u>		<u>Calculado(4)</u>	<u>FEADER(EJE2)</u>	<u>MAGRAMA</u>	<u>CAPDER</u>	<u>Total</u>
0,00	0,00	0,00	0,00	Pago realizado		6.885,78	630,91	1.090,53	8.607,22
				A pagar		3.240,37	296,90	513,19	4.050,46
				TOTAL	12.657,68	10.126,15	927,81	1.603,72	12.657,68

RECINTOS

<u>REFERENCIA SIGPAC</u>	<u>CULTIVO S/R</u>	<u>CONV.</u>	<u>GRUPO PAGO</u>	<u>Declarada admisible</u>	<u>SUPERFICIE (Hectáreas)</u>		
					<u>Conv. SIGPAC</u>	<u>Control C.(5) Determinada</u>	<u>Certificada</u>
14-054-041-00056-005	101000 S	NO	OLIVAR EN PENDIENTE	0,02		0,02	0,02
14-054-041-00056-006	101000 S	NO	OLIVAR EN PENDIENTE	38,27		38,26	38,27



1. Reducciones previstas por sobredeclaración, artículo 16 del Reglamento (UE) nº 65/2011

2. Resolución de 3 de agosto de 2012 de la Dirección General de Fondos Agrarios (BOJA nº 159, 14 de agosto de 2012)

3. Superficie declarada admisible tras el ajuste con la conversión SIGPAC para el grupo de pago de herbáceos.

Menor valor entre la superficie declarada admisible tras el ajuste con la conversión SIGPAC y la comprometida admisible para el resto de grupos de pago

4. Se calcula sobre la superficie declarada reducida

5. Superficie de cultivo válido para la ayuda determinada en campo para el grupo de pago de herbáceos.

Superficie de cultivo válido para la ayuda determinada en campo tras el ajuste con la superficie comprometida admisible para el resto de grupos de pago

* Ayuda cofinanciada a través del Plan de Reestructuración del Tabaco de Andalucía contemplado en el Programa de Desarrollo Rural de Andalucía (2007-2013)

<u>APELLIDOS Y NOMBRE / RAZÓN SOCIAL</u>	<u>NIF</u>	<u>EXPEDIENTE</u>	<u>ANUALIDAD DE PAGO</u>
ZUHAIRA TECNICA S.L	B81388555	3027638	6ª

Resumen de superficies

<u>GRUPO DE PAGO</u>	<u>SUPERFICIE (Hectáreas)</u>				<u>% Sobredeclaración (1)</u>
	<u>Declarada admisible</u>	<u>Comprometida</u>	<u>Declarada Reducida(3)</u>	<u>Resuelta</u>	
OLIVAR	6,99		6,86	6,86	0,00
OLIVAR EN PENDIENTE	2,32		2,20	2,20	0,00
TOTAL	9,31	9,07	9,06	9,06	

% PENALIZACIÓN**IMPORTE (Euros)**

<u>Admisibilidad (2)</u>	<u>Presentación tardía</u>	<u>Omisión declaración</u>	<u>Condicionalidad</u>		<u>Calculado(4)</u>	<u>FEADER(EJE2)</u>	<u>MAGRAMA</u>	<u>CAPDER</u>	<u>Total</u>
0,00	0,00	0,00	0,00	Pago realizado		1.306,81	119,73	206,97	1.633,51
				A pagar		614,97	56,35	97,39	768,71
				TOTAL	2.402,22	1.921,78	176,08	304,36	2.402,22

RECINTOS

<u>REFERENCIA SIGPAC</u>	<u>CULTIVO</u>	<u>S/R</u>	<u>CONV.</u>	<u>GRUPO PAGO</u>	<u>Declarada admisible</u>	<u>SUPERFICIE (Hectáreas)</u>			
					<u>Conv. SIGPAC</u>	<u>Control C.(5)</u>	<u>Determinada</u>	<u>Certificada</u>	
14-039-017-00107-001	101000	S	NO	OLIVAR	1,22			1,19	1,22
14-039-017-00117-001	101000	S	NO	OLIVAR	4,96			4,91	4,96
14-039-026-00019-001	101000	S	NO	OLIVAR	0,29			0,26	0,29
14-039-026-00100-001	101000	S	NO	OLIVAR	0,52			0,50	0,52
14-039-026-00102-001	101000	S	NO	OLIVAR EN PENDIENTE	0,36			0,34	0,36
14-039-026-00493-001	101000	S	NO	OLIVAR EN PENDIENTE	1,96			1,86	1,96



1. Reducciones previstas por sobredeclaración, artículo 16 del Reglamento (UE) nº 65/2011

2. Resolución de 3 de agosto de 2012 de la Dirección General de Fondos Agrarios (BOJA nº 159, 14 de agosto de 2012)

3. Superficie declarada admisible tras el ajuste con la conversión SIGPAC para el grupo de pago de herbáceos.

4. Menor valor entre la superficie declarada admisible tras el ajuste con la conversión SIGPAC y la comprometida admisible para el resto de grupos de pago

5. Se calcula sobre la superficie declarada reducida

6. Superficie de cultivo válido para la ayuda determinada en campo para el grupo de pago de herbáceos.

7. Superficie de cultivo válido para la ayuda determinada en campo tras el ajuste con la superficie comprometida admisible para el resto de grupos de pago

* Ayuda cofinanciada a través del Plan de Reestructuración del Tabaco de Andalucía contemplado en el Programa de Desarrollo Rural de Andalucía (2007-2013)

GRANADA

<u>APELLIDOS Y NOMBRE / RAZÓN SOCIAL</u>	<u>NIF</u>	<u>EXPEDIENTE</u>	<u>ANUALIDAD DE PAGO</u>
ACEVEDO FERNANDEZ ROGELIO	46791496C	4004603	7ª

Resumen de superficies

<u>GRUPO DE PAGO</u>	<u>SUPERFICIE (Hectáreas)</u>				<u>% Sobredeclaración (1)</u>
	<u>Declarada admisible</u>	<u>Comprometida</u>	<u>Declarada Reducida(3)</u>	<u>Resuelta</u>	
FRUTALES DE SECANO	4,05		4,00	4,00	0,00
TOTAL	4,05	4,00	4,00	4,00	

% PENALIZACIÓN

IMPORTE (Euros)

<u>Admisibilidad (2)</u>	<u>Presentación tardía</u>	<u>Omisión declaración</u>	<u>Condicionalidad</u>		<u>Calculado(4)</u>	<u>FEADER(EJE2)</u>	<u>MAGRAMA</u>	<u>CAPDER</u>	<u>Total</u>
0,00	0,00	0,00	0,00	A pagar	443,16	354,53	32,48	56,15	443,16

RECINTOS

<u>REFERENCIA SIGPAC</u>	<u>CULTIVO</u>	<u>S/R</u>	<u>CONV.</u>	<u>GRUPO PAGO</u>	<u>Declarada admisible</u>	<u>Conv. SIGPAC</u>	<u>SUPERFICIE (Hectáreas)</u> <u>Control C.(5) Determinada</u>	<u>Certificada</u>
18-059-006-00032-001	104000	S	NO	FRUTALES DE SECANO	2,55		2,55	2,55
18-059-900-09601-044	104000	S	NO	FRUTALES DE SECANO	1,50		1,45	1,50

<u>APELLIDOS Y NOMBRE / RAZÓN SOCIAL</u>	<u>NIF</u>	<u>EXPEDIENTE</u>	<u>ANUALIDAD DE PAGO</u>
AGROGANADERA RIO GUALDAR	F18477943	4026911	4ª

Resumen de superficies

<u>GRUPO DE PAGO</u>	<u>SUPERFICIE (Hectáreas)</u>				<u>% Sobredeclaración (1)</u>
	<u>Declarada admisible</u>	<u>Comprometida</u>	<u>Declarada Reducida(3)</u>	<u>Resuelta</u>	
HERBACEOS	46,58		46,47	46,47	0,00
TOTAL	46,58		46,47	46,47	

% PENALIZACIÓN

IMPORTE (Euros)

<u>Admisibilidad (2)</u>	<u>Presentación tardía</u>	<u>Omisión declaración</u>	<u>Condicionalidad</u>		<u>Calculado(4)</u>	<u>FEADER(EJE2)</u>	<u>MAGRAMA</u>	<u>CAPDER</u>	<u>Total</u>
0,00	0,00	0,00	0,00	Pago realizado		4.179,49	382,95	661,93	5.224,37
				A pagar		1.966,82	180,21	311,49	2.458,52
				TOTAL	7.682,89	6.146,31	563,16	973,42	7.682,89

RECINTOS

<u>REFERENCIA SIGPAC</u>	<u>CULTIVO</u>	<u>S/R</u>	<u>CONV.</u>	<u>GRUPO PAGO</u>	<u>Declarada admisible</u>	<u>Conv. SIGPAC</u>	<u>SUPERFICIE (Hectáreas)</u> <u>Control C.(5) Determinada</u>	<u>Certificada</u>
18-030-001-00011-004	8000	S	NO	HERBACEOS	0,56		0,56	0,56
18-030-001-00122-002	8000	S	NO	HERBACEOS	4,08		4,08	4,08
18-030-001-00122-007	8000	S	NO	HERBACEOS	22,16		22,16	22,16
18-030-001-00122-010	8000	S	NO	HERBACEOS	2,54		2,54	2,54
18-030-001-00122-011	8000	S	NO	HERBACEOS	16,99		16,99	16,99
18-030-001-00122-015	8000	S	NO	HERBACEOS	0,25		0,14	0,25



1. Reducciones previstas por sobredeclaración, artículo 16 del Reglamento (UE) nº 65/2011

2. Resolución de 3 de agosto de 2012 de la Dirección General de Fondos Agrarios (BOJA nº 159, 14 de agosto de 2012)

3. Superficie declarada admisible tras el ajuste con la conversión SIGPAC para el grupo de pago de herbáceos.

Menor valor entre la superficie declarada admisible tras el ajuste con la conversión SIGPAC y la comprometida admisible para el resto de grupos de pago

4. Se calcula sobre la superficie declarada reducida

5. Superficie de cultivo válido para la ayuda determinada en campo para el grupo de pago de herbáceos.

Superficie de cultivo válido para la ayuda determinada en campo tras el ajuste con la superficie comprometida admisible para el resto de grupos de pago

* Ayuda cofinanciada a través del Plan de Reestructuración del Tabaco de Andalucía contemplado en el Programa de Desarrollo Rural de Andalucía (2007-2013)

<u>APellidos y nombre / RAZÓN SOCIAL</u>	<u>NIF</u>	<u>EXPEDIENTE</u>	<u>ANUALIDAD DE PAGO</u>
AGUILERA GOMEZ JESUS MANUEL *	24225776Z	4023039	4ª

Resumen de superficies

<u>GRUPO DE PAGO</u>	<u>SUPERFICIE (Hectáreas)</u>				<u>% Sobredeclaración (1)</u>
	<u>Declarada admisible</u>	<u>Comprometida</u>	<u>Declarada Reducida(3)</u>	<u>Resuelta</u>	
FRUTALES DE SECANO	9,41		9,41	9,41	0,00
TOTAL	9,41	9,43	9,41	9,41	

% PENALIZACIÓN**IMPORTE (Euros)**

<u>Admisibilidad (2)</u>	<u>Presentación tardía</u>	<u>Omisión declaración</u>	<u>Condicionalidad</u>		<u>Calculado(4)</u>	<u>FEADER(EJE2)</u>	<u>MAGRAMA</u>	<u>CAPDER</u>	<u>Total</u>
0,00	0,00	0,00	0,00	Pago realizado		567,13	51,97	89,82	708,92
				A pagar		266,89	24,45	42,27	333,61
				TOTAL	1.042,53	834,02	76,42	132,09	1.042,53

RECINTOS

<u>REFERENCIA SIGPAC</u>	<u>CULTIVO S/R</u>	<u>CONV.</u>	<u>GRUPO PAGO</u>	<u>SUPERFICIE (Hectáreas)</u>				
				<u>Declarada admisible</u>	<u>Conv. SIGPAC</u>	<u>Control C.(5)</u>	<u>Determinada Certificada</u>	
18-002-001-00026-001	104000 S	NO	FRUTALES DE SECANO	9,24	9,25		9,24	9,29
18-002-001-00026-006	104000 S	NO	FRUTALES DE SECANO	0,17			0,17	0,17

<u>APellidos y nombre / RAZÓN SOCIAL</u>	<u>NIF</u>	<u>EXPEDIENTE</u>	<u>ANUALIDAD DE PAGO</u>
ALBADA SERVEIS AGRARIS S.L. *	B43488584	4034829	7ª

Resumen de superficies

<u>GRUPO DE PAGO</u>	<u>SUPERFICIE (Hectáreas)</u>				<u>% Sobredeclaración (1)</u>
	<u>Declarada admisible</u>	<u>Comprometida</u>	<u>Declarada Reducida(3)</u>	<u>Resuelta</u>	
FRUTALES DE SECANO	72,84		40,50	40,50	0,00
TOTAL	72,84	40,50	40,50	40,50	

% PENALIZACIÓN**IMPORTE (Euros)**

<u>Admisibilidad (2)</u>	<u>Presentación tardía</u>	<u>Omisión declaración</u>	<u>Condicionalidad</u>		<u>Calculado(4)</u>	<u>FEADER(EJE2)</u>	<u>MAGRAMA</u>	<u>CAPDER</u>	<u>Total</u>
0,00	0,00	0,00	0,00	Pago realizado		2.428,87	222,54	384,68	3.036,09
				A pagar		1.143,00	104,73	181,02	1.428,75
				TOTAL	4.464,84	3.571,87	327,27	565,70	4.464,84

RECINTOS

<u>REFERENCIA SIGPAC</u>	<u>CULTIVO S/R</u>	<u>CONV.</u>	<u>GRUPO PAGO</u>	<u>SUPERFICIE (Hectáreas)</u>				
				<u>Declarada admisible</u>	<u>Conv. SIGPAC</u>	<u>Control C.(5)</u>	<u>Determinada Certificada</u>	
18-024-037-00061-001	104000 S	NO	FRUTALES DE SECANO	2,63			2,59	2,63
18-024-037-00061-002	104000 S	NO	FRUTALES DE SECANO	3,47			3,42	3,47
18-024-037-00086-001	104000 S	NO	FRUTALES DE SECANO	2,29			2,29	2,29
18-091-067-00021-002	104000 S	NO	FRUTALES DE SECANO	58,16	32,21		32,21	58,16

INCIDENCIA DESCRIPCIÓN

73106	Recinto declarado no comprometido
	Recinto:18-091-067-00024-003 Cultivo:104000 ALMENDROS-SIN VARIEDAD Secano
	Recinto:18-091-067-09003-003 Cultivo:104000 ALMENDROS-SIN VARIEDAD Secano
	Recinto:18-091-068-00016-004 Cultivo:104000 ALMENDROS-SIN VARIEDAD Secano
	Recinto:18-091-068-00035-001 Cultivo:104000 ALMENDROS-SIN VARIEDAD Secano

1. Reducciones previstas por sobredeclaración, artículo 16 del Reglamento (UE) nº 65/2011

2. Resolución de 3 de agosto de 2012 de la Dirección General de Fondos Agrarios (BOJA nº 159, 14 de agosto de 2012)

3. Superficie declarada admisible tras el ajuste con la conversión SIGPAC para el grupo de pago de herbáceos.

Menor valor entre la superficie declarada admisible tras el ajuste con la conversión SIGPAC y la comprometida admisible para el resto de grupos de pago

4. Se calcula sobre la superficie declarada reducida

5. Superficie de cultivo válido para la ayuda determinada en campo para el grupo de pago de herbáceos.

Superficie de cultivo válido para la ayuda determinada en campo tras el ajuste con la superficie comprometida admisible para el resto de grupos de pago

* Ayuda cofinanciada a través del Plan de Reestructuración del Tabaco de Andalucía contemplado en el Programa de Desarrollo Rural de Andalucía (2007-2013)

<u>APELLIDOS Y NOMBRE / RAZÓN SOCIAL</u>	<u>NIF</u>	<u>EXPEDIENTE</u>	<u>ANUALIDAD DE PAGO</u>
ALCAINA NAVARRO ENCARNACION	74609919N	4001178	6ª

Resumen de superficies

<u>GRUPO DE PAGO</u>	<u>SUPERFICIE (Hectáreas)</u>				<u>% Sobredeclaración (1)</u>
	<u>Declarada admisible</u>	<u>Comprometida</u>	<u>Declarada Reducida(3)</u>	<u>Resuelta</u>	
OLIVAR	1,69		1,57	1,57	0,00
FRUTALES DE SECANO	6,72		6,37	6,37	0,00
OLIVAR EN PENDIENTE	1,70		1,59	1,59	0,00
TOTAL	10,11	9,53	9,53	9,53	

% PENALIZACIÓN**IMPORTE (Euros)**

<u>Admisibilidad (2)</u>	<u>Presentación tardía</u>	<u>Omisión declaración</u>	<u>Condicionalidad</u>	<u>Pago realizado</u>	<u>Calculado(4)</u>	<u>FEADER(EJE2)</u>	<u>MAGRAMA</u>	<u>CAPDER</u>	<u>Total</u>
0,00	0,00	0,00	0,00			880,40	80,67	139,43	1.100,50
				A pagar		414,30	37,96	65,62	517,88
				TOTAL	1.618,38	1.294,70	118,63	205,05	1.618,38

RECINTOS

<u>REFERENCIA SIGPAC</u>	<u>CULTIVO</u>	<u>S/R</u>	<u>CONV.</u>	<u>GRUPO PAGO</u>	<u>Declarada admisible</u>	<u>SUPERFICIE (Hectáreas)</u>			
					<u>Conv. SIGPAC</u>	<u>Control C.(5)</u>	<u>Determinada</u>	<u>Certificada</u>	
18-030-001-00287-002	104000	S	NO	FRUTALES DE SECANO	0,99			0,99	0,99
18-030-001-00287-005	101000	S	NO	OLIVAR	0,64			0,61	0,64
18-030-001-00287-006	101000	S	NO	OLIVAR	0,88	0,88		0,88	0,88
18-046-008-00021-001	104000	S	NO	FRUTALES DE SECANO	1,94	1,94		1,94	1,94
18-046-008-00021-002	101000	S	NO	OLIVAR	0,05			0,05	0,05
18-046-008-00021-003	101000	S	NO	OLIVAR	0,04			0,04	0,04
18-046-008-00021-004	101000	S	NO	OLIVAR	0,08			0,08	0,08
18-046-008-00031-001	101000	S	NO	OLIVAR EN PENDIENTE	0,35	0,33		0,33	0,35
18-046-011-00056-001	101000	S	NO	OLIVAR EN PENDIENTE	0,21			0,21	0,21
18-046-011-00291-001	104000	S	NO	FRUTALES DE SECANO	1,25	1,25		1,25	1,25
18-046-011-00307-001	104000	S	NO	FRUTALES DE SECANO	1,56	1,56		1,56	1,56
18-046-011-00358-001	104000	S	NO	FRUTALES DE SECANO	0,98	0,98		0,98	0,98
18-046-011-00358-002	101000	S	NO	OLIVAR EN PENDIENTE	1,07	1,07		1,07	1,07
18-046-011-00385-002	101000	S	NO	OLIVAR EN PENDIENTE	0,07			0,07	0,07



1. Reducciones previstas por sobredeclaración, artículo 16 del Reglamento (UE) nº 65/2011

2. Resolución de 3 de agosto de 2012 de la Dirección General de Fondos Agrarios (BOJA nº 159, 14 de agosto de 2012)

3. Superficie declarada admisible tras el ajuste con la conversión SIGPAC para el grupo de pago de herbáceos.

Menor valor entre la superficie declarada admisible tras el ajuste con la conversión SIGPAC y la comprometida admisible para el resto de grupos de pago

4. Se calcula sobre la superficie declarada reducida

5. Superficie de cultivo válido para la ayuda determinada en campo para el grupo de pago de herbáceos.

Superficie de cultivo válido para la ayuda determinada en campo tras el ajuste con la superficie comprometida admisible para el resto de grupos de pago

* Ayuda cofinanciada a través del Plan de Reestructuración del Tabaco de Andalucía contemplado en el Programa de Desarrollo Rural de Andalucía (2007-2013)

<u>APELLIDOS Y NOMBRE / RAZÓN SOCIAL</u>	<u>NIF</u>	<u>EXPEDIENTE</u>	<u>ANUALIDAD DE PAGO</u>
ALIAGA ALASCIO JUAN LUIS	18943591D	4029601	4ª

Resumen de superficies

<u>GRUPO DE PAGO</u>	<u>SUPERFICIE (Hectáreas)</u>			<u>% Sobredeclaración (1)</u>
	<u>Declarada admisible</u>	<u>Declarada Reducida(3)</u>	<u>Resuelta</u>	
HERBACEOS	32,18	32,10	32,07	0,09
TOTAL	32,18	32,10	32,07	

% PENALIZACIÓN**IMPORTE (Euros)**

<u>Admisibilidad (2)</u>	<u>Presentación tardía</u>	<u>Omisión declaración</u>	<u>Condicionalidad</u>		<u>Calculado(4)</u>	<u>FEADER(EJE2)</u>	<u>MAGRAMA</u>	<u>CAPDER</u>	<u>Total</u>
0,00	0,00	0,00	0,00	Pago realizado		2.884,36	264,28	456,81	3.605,45
				A pagar		1.357,34	124,37	214,97	1.696,68
				TOTAL	5.307,09	4.241,70	388,65	671,78	5.302,13

RECINTOS

<u>REFERENCIA SIGPAC</u>	<u>CULTIVO</u>	<u>S/R</u>	<u>CONV.</u>	<u>GRUPO PAGO</u>	<u>Declarada admisible</u>	<u>Conv. SIGPAC</u>	<u>Control C.(5)</u>	<u>Determinada</u>	<u>Certificada</u>
18-149-002-00188-008	53000	S	NO	HERBACEOS	7,00			6,97	7,50
18-149-012-00148-002	8000	S	NO	HERBACEOS	19,16			19,09	19,16
18-149-018-00031-001	8000	S	NO	HERBACEOS	1,96			1,95	1,96
18-149-018-00075-001	8000	S	NO	HERBACEOS	4,06			4,06	4,06

INCIDENCIA DESCRIPCIÓN

204 La superficie total declarada sobre un mismo recinto en el conjunto de los expedientes, no puede superar la superficie total que el SIGPAC establece para ese recinto.

Recinto:18-149-002-00188-008 Cultivo:53000 YEROS-SIN VARIEDAD Secano Suma de superficies declaradas para este recinto por todos los solicitantes (Áreas):1054 Superficie SIGPAC medida para este recinto (Áreas):1051 Exceso de superficie declarada (Hectáreas):0,03

<u>APELLIDOS Y NOMBRE / RAZÓN SOCIAL</u>	<u>NIF</u>	<u>EXPEDIENTE</u>	<u>ANUALIDAD DE PAGO</u>
ALONSO NAVARRO JUAN CARLOS	74494973C	4043855	4ª

Resumen de superficies

<u>GRUPO DE PAGO</u>	<u>SUPERFICIE (Hectáreas)</u>			<u>% Sobredeclaración (1)</u>
	<u>Declarada admisible</u>	<u>Declarada Reducida(3)</u>	<u>Resuelta</u>	
HERBACEOS	30,46	30,43	30,43	0,00
TOTAL	30,46	30,43	30,43	

% PENALIZACIÓN**IMPORTE (Euros)**

<u>Admisibilidad (2)</u>	<u>Presentación tardía</u>	<u>Omisión declaración</u>	<u>Condicionalidad</u>		<u>Calculado(4)</u>	<u>FEADER(EJE2)</u>	<u>MAGRAMA</u>	<u>CAPDER</u>	<u>Total</u>
0,00	0,00	0,00	0,00	Pago realizado		2.736,86	250,76	433,45	3.421,07
				A pagar		1.287,94	118,01	203,97	1.609,92
				TOTAL	5.030,99	4.024,80	368,77	637,42	5.030,99

RECINTOS

<u>REFERENCIA SIGPAC</u>	<u>CULTIVO</u>	<u>S/R</u>	<u>CONV.</u>	<u>GRUPO PAGO</u>	<u>Declarada admisible</u>	<u>Conv. SIGPAC</u>	<u>Control C.(5)</u>	<u>Determinada</u>	<u>Certificada</u>
18-167-022-00079-009	6000	S	NO	HERBACEOS	3,94			3,94	3,94
18-167-022-00079-010	1000	S	NO	HERBACEOS	11,48	11,48		11,48	11,48
18-167-022-00079-015	6000	S	NO	HERBACEOS	8,31			8,31	8,31
18-167-022-00079-018	6000	S	NO	HERBACEOS	2,85			2,82	2,85
18-167-023-00111-008	6000	S	NO	HERBACEOS	3,88	4,00		3,88	3,88

1. Reducciones previstas por sobredeclaración, artículo 16 del Reglamento (UE) nº 65/2011

2. Resolución de 3 de agosto de 2012 de la Dirección General de Fondos Agrarios (BOJA nº 159, 14 de agosto de 2012)

3. Superficie declarada admisible tras el ajuste con la conversión SIGPAC para el grupo de pago de herbáceos.

Menor valor entre la superficie declarada admisible tras el ajuste con la conversión SIGPAC y la comprometida admisible para el resto de grupos de pago

4. Se calcula sobre la superficie declarada reducida

5. Superficie de cultivo válido para la ayuda determinada en campo para el grupo de pago de herbáceos.

Superficie de cultivo válido para la ayuda determinada en campo tras el ajuste con la superficie comprometida admisible para el resto de grupos de pago

* Ayuda cofinanciada a través del Plan de Reestructuración del Tabaco de Andalucía contemplado en el Programa de Desarrollo Rural de Andalucía (2007-2013)

<u>APPELLIDOS Y NOMBRE / RAZÓN SOCIAL</u>	<u>NIF</u>	<u>EXPEDIENTE</u>	<u>ANUALIDAD DE PAGO</u>
ALQUERIA DE MORAYMA SL	B18625137	4038620	7ª

Resumen de superficies

<u>GRUPO DE PAGO</u>	<u>SUPERFICIE (Hectáreas)</u>				<u>% Sobredeclaración (1)</u>
	<u>Declarada admisible</u>	<u>Comprometida</u>	<u>Declarada Reducida(3)</u>	<u>Resuelta</u>	
OLIVAR EN PENDIENTE	2,94		1,85	1,85	0,00
FRUTALES DE SECANO	19,11		18,07	18,07	0,00
VIÑEDO VINIFICACION	2,14		2,09	2,09	0,00
TOTAL	24,19	22,01	22,01	22,01	

% PENALIZACIÓN**IMPORTE (Euros)**

<u>Admisibilidad (2)</u>	<u>Presentación tardía</u>	<u>Omisión declaración</u>	<u>Condicionabilidad</u>	<u>Pago realizado</u>	<u>Calculado(4)</u>	<u>FEADER(EJE2)</u>	<u>MAGRAMA</u>	<u>CAPDER</u>	<u>Total</u>
0,00	0,00	0,00	0,00			1.659,72	152,07	262,86	2.074,65
				A pagar		781,04	71,56	123,70	976,30
				TOTAL	3.050,95	2.440,76	223,63	386,56	3.050,95

RECINTOS

<u>REFERENCIA SIGPAC</u>	<u>CULTIVO</u>	<u>S/R</u>	<u>CONV.</u>	<u>GRUPO PAGO</u>	<u>Declarada</u>	<u>SUPERFICIE (Hectáreas)</u>			
					<u>admisible</u>	<u>Conv. SIGPAC</u>	<u>Control C.(5)</u>	<u>Determinada</u>	<u>Certificada</u>
18-036-004-00077-001	112000	S	NO	FRUTALES DE SECANO	0,07			0,07	0,07
18-036-004-00082-001	104000	S	NO	FRUTALES DE SECANO	0,19			0,19	0,19
18-036-004-00082-002	101000	R	NO	OLIVAR EN PENDIENTE	0,07			0,07	0,07
18-036-004-00082-003	101000	R	NO	OLIVAR EN PENDIENTE	0,12			0,12	0,12
18-036-004-00084-002	101000	R	NO	OLIVAR EN PENDIENTE	0,28			0,27	0,28
18-036-004-00084-003	104000	S	NO	FRUTALES DE SECANO	0,05			0,05	0,05
18-036-004-00184-003	102000	S	NO	VIÑEDO VINIFICACION	0,53			0,53	0,53
18-036-004-00184-004	104000	S	NO	FRUTALES DE SECANO	0,28			0,28	0,28
18-036-004-00184-006	104000	S	NO	FRUTALES DE SECANO	7,45			7,45	7,45
18-036-004-00184-009	101000	S	NO	OLIVAR EN PENDIENTE	1,06			0,03	1,06
18-036-004-00184-010	101000	S	NO	OLIVAR EN PENDIENTE	0,35			0,35	0,35
18-036-004-00184-015	121000	S	NO	FRUTALES DE SECANO	0,51			0,51	0,51
18-036-004-00184-016	104000	S	NO	FRUTALES DE SECANO	0,04			0,04	0,04
18-036-004-00185-002	104000	S	NO	FRUTALES DE SECANO	3,37			3,37	3,37
18-036-004-00185-007	104000	S	NO	FRUTALES DE SECANO	0,04			0,04	0,04
18-036-004-00185-008	104000	S	NO	FRUTALES DE SECANO	0,31			0,31	0,31
18-036-004-00185-014	101000	S	NO	OLIVAR EN PENDIENTE	0,40			0,40	0,40
18-036-004-00185-018	104000	S	NO	FRUTALES DE SECANO	0,53			0,53	0,53
18-036-004-00185-028	104000	S	NO	FRUTALES DE SECANO	0,15			0,15	0,15
18-036-004-00185-030	104000	S	NO	FRUTALES DE SECANO	0,35			0,35	0,35
18-036-004-00185-034	101000	S	NO	OLIVAR EN PENDIENTE	0,02			0,02	0,02
18-036-004-00189-002	104000	S	NO	FRUTALES DE SECANO	0,39			0,39	0,39
18-036-004-00190-001	101000	S	NO	OLIVAR EN PENDIENTE	0,13			0,13	0,13
18-036-004-00190-003	104000	S	NO	FRUTALES DE SECANO	0,69			0,69	0,68
18-036-004-00190-004	104000	S	NO	FRUTALES DE SECANO	0,83			0,83	0,83
18-036-004-00190-006	102000	S	NO	VIÑEDO VINIFICACION	0,76			0,76	0,76
18-036-004-00190-010	101000	S	NO	OLIVAR EN PENDIENTE	0,39			0,39	0,39
18-036-004-00190-012	101000	S	NO	OLIVAR EN PENDIENTE	0,02			0,01	0,02
18-036-004-00190-016	104000	S	NO	FRUTALES DE SECANO	0,12			0,12	0,12
18-036-004-00190-018	101000	S	NO	OLIVAR EN PENDIENTE	0,10			0,10	0,10
18-036-004-00191-001	104000	S	NO	FRUTALES DE SECANO	0,75			0,14	0,75
18-036-004-00191-004	102000	S	NO	VIÑEDO VINIFICACION	0,15			0,15	0,15
18-036-004-00191-007	104000	S	NO	FRUTALES DE SECANO	0,14			0,14	0,14
18-036-004-00192-001	104000	S	NO	FRUTALES DE SECANO	0,54			0,54	0,54
18-036-004-00192-002	102000	S	NO	VIÑEDO VINIFICACION	0,70			0,70	0,70
18-036-004-00192-004	104000	S	NO	FRUTALES DE SECANO	0,45			0,45	0,45
18-036-004-00192-006	104000	S	NO	FRUTALES DE SECANO	0,14			0,14	0,14
18-036-004-00193-001	104000	S	NO	FRUTALES DE SECANO	0,67			0,67	0,67
18-036-004-00194-004	104000	S	NO	FRUTALES DE SECANO	0,52			0,52	0,52

1. Reducciones previstas por sobredeclaración, artículo 16 del Reglamento (UE) nº 65/2011

2. Resolución de 3 de agosto de 2012 de la Dirección General de Fondos Agrarios (BOJA nº 159, 14 de agosto de 2012)

3. Superficie declarada admisible tras el ajuste con la conversión SIGPAC para el grupo de pago de herbáceos.

4. Menor valor entre la superficie declarada admisible tras el ajuste con la conversión SIGPAC y la comprometida admisible para el resto de grupos de pago

5. Se calcula sobre la superficie declarada reducida

6. Superficie de cultivo válido para la ayuda determinada en campo para el grupo de pago de herbáceos.

7. Superficie de cultivo válido para la ayuda determinada en campo tras el ajuste con la superficie comprometida admisible para el resto de grupos de pago

* Ayuda cofinanciada a través del Plan de Reestructuración del Tabaco de Andalucía contemplado en el Programa de Desarrollo Rural de Andalucía (2007-2013)

RECINTOS

REFERENCIA SIGPAC	CULTIVO	S/R	CONV.	GRUPO PAGO	Declarada admisible	SUPERFICIE (Hectáreas)		
						Conv. SIGPAC	Control C.(5)	Determinada Certificada
18-036-004-00194-005	104000	S	NO	FRUTALES DE SECANO	0,11		0,11	0,11
18-036-004-00194-006	104000	S	NO	FRUTALES DE SECANO	0,42		0,42	0,43

INCIDENCIA DESCRIPCIÓN

73104 Recinto declarado que no cumple en su totalidad con las normas de producción ecológica (compromiso anexo 1, Orden 24 marzo 2011)
 Recinto:18-036-004-00190-003 Cultivo:104000 ALMENDROS-SIN VARIEDAD Secano Sup. Declarada:0,69 Sup. Certificada:0,68

APELLIDOS Y NOMBRE / RAZÓN SOCIAL

ALVAREZ SANCHEZ JESUS *

NIF

52519687S

EXPEDIENTE

4029361

ANUALIDAD DE PAGO

7ª

Resumen de superficies

GRUPO DE PAGO	Declarada admisible	Comprometida	SUPERFICIE (Hectáreas)		% Sobredeclaración (1)
			Declarada Reducida(3)	Resuelta	
OLIVAR	0,92		0,92	0,92	0,00
OLIVAR EN PENDIENTE	13,48		11,31	11,30	0,09
TOTAL	14,40	12,23	12,23	12,22	

% PENALIZACIÓN**IMPORTE (Euros)**

Admisibilidad (2)	Presentación tardía	Omisión declaración	Condicionalidad		Calculado(4)	FEADER(EJE2)	MAGRAMA	CAPDER	Total
0,00	0,00	0,00	0,00	A pagar	3.994,11	3.192,62	292,52	505,64	3.990,78

RECINTOS

REFERENCIA SIGPAC	CULTIVO	S/R	CONV.	GRUPO PAGO	Declarada admisible	SUPERFICIE (Hectáreas)		
						Conv. SIGPAC	Control C.(5)	Determinada Certificada
18-080-004-00094-001	101000	R	NO	OLIVAR EN PENDIENTE	0,49		0,49	0,49
18-080-004-00096-002	101000	R	NO	OLIVAR	0,13		0,13	0,13
18-080-004-00096-003	101000	R	NO	OLIVAR	0,79		0,79	0,80
18-080-004-00097-001	101000	S	NO	OLIVAR EN PENDIENTE	0,13		0,12	0,13
18-080-004-00097-002	101000	S	NO	OLIVAR EN PENDIENTE	0,73		0,66	0,73
18-080-004-00097-003	101000	S	NO	OLIVAR EN PENDIENTE	0,09		0,09	0,09
18-080-004-00104-039	101000	R	NO	OLIVAR EN PENDIENTE	3,92		2,09	7,84
18-080-004-00104-040	101000	R	NO	OLIVAR EN PENDIENTE	8,12		7,79	8,12



1. Reducciones previstas por sobredeclaración, artículo 16 del Reglamento (UE) nº 65/2011

2. Resolución de 3 de agosto de 2012 de la Dirección General de Fondos Agrarios (BOJA nº 159, 14 de agosto de 2012)

3. Superficie declarada admisible tras el ajuste con la conversión SIGPAC para el grupo de pago de herbáceos.

4. Menor valor entre la superficie declarada admisible tras el ajuste con la conversión SIGPAC y la comprometida admisible para el resto de grupos de pago

5. Se calcula sobre la superficie declarada reducida

6. Superficie de cultivo válido para la ayuda determinada en campo para el grupo de pago de herbáceos.

7. Superficie de cultivo válido para la ayuda determinada en campo tras el ajuste con la superficie comprometida admisible para el resto de grupos de pago

* Ayuda cofinanciada a través del Plan de Reestructuración del Tabaco de Andalucía contemplado en el Programa de Desarrollo Rural de Andalucía (2007-2013)

<u>APELLIDOS Y NOMBRE / RAZÓN SOCIAL</u>	<u>NIF</u>	<u>EXPEDIENTE</u>	<u>ANUALIDAD DE PAGO</u>
ANDREO DIAZ FRANCISCO	75181143P	4044679	7ª

Resumen de superficies

<u>GRUPO DE PAGO</u>	<u>SUPERFICIE (Hectáreas)</u>			<u>% Sobredeclaración (1)</u>
	<u>Declarada admisible</u>	<u>Declarada Reducida(3)</u>	<u>Resuelta</u>	
HERBACEOS	18,77	18,77	18,77	0,00
TOTAL	18,77	18,77	18,77	

% PENALIZACIÓN**IMPORTE (Euros)**

<u>Admisibilidad (2)</u>	<u>Presentación tardía</u>	<u>Omisión declaración</u>	<u>Condicionalidad</u>		<u>Calculado(4)</u>	<u>FEADER(EJE2)</u>	<u>MAGRAMA</u>	<u>CAPDER</u>	<u>Total</u>
0,00	0,00	0,00	0,00	Pago realizado		1.688,16	154,68	267,36	2.110,20
				A pagar		794,43	72,79	125,82	993,04
				TOTAL	3.103,24	2.482,59	227,47	393,18	3.103,24

RECINTOS

<u>REFERENCIA SIGPAC</u>	<u>CULTIVO</u>	<u>S/R</u>	<u>CONV.</u>	<u>GRUPO PAGO</u>	<u>Declarada admisible</u>	<u>SUPERFICIE (Hectáreas)</u>			
					<u>Conv. SIGPAC</u>	<u>Control C.(5)</u>	<u>Determinada</u>	<u>Certificada</u>	
18-149-017-00114-002	5000	S	NO	HERBACEOS	5,11			5,11	5,11
18-149-017-00115-005	5000	S	NO	HERBACEOS	1,67	1,67		1,67	1,67
18-149-018-00032-001	5000	S	NO	HERBACEOS	11,99			11,99	11,99



1. Reducciones previstas por sobredeclaración, artículo 16 del Reglamento (UE) nº 65/2011

2. Resolución de 3 de agosto de 2012 de la Dirección General de Fondos Agrarios (BOJA nº 159, 14 de agosto de 2012)

3. Superficie declarada admisible tras el ajuste con la conversión SIGPAC para el grupo de pago de herbáceos.

4. Menor valor entre la superficie declarada admisible tras el ajuste con la conversión SIGPAC y la comprometida admisible para el resto de grupos de pago

5. Se calcula sobre la superficie declarada reducida

5. Superficie de cultivo válido para la ayuda determinada en campo para el grupo de pago de herbáceos.

Superficie de cultivo válido para la ayuda determinada en campo tras el ajuste con la superficie comprometida admisible para el resto de grupos de pago

* Ayuda cofinanciada a través del Plan de Reestructuración del Tabaco de Andalucía contemplado en el Programa de Desarrollo Rural de Andalucía (2007-2013)

<u>APellidos y nombre / RAZÓN SOCIAL</u>	<u>NIF</u>	<u>EXPEDIENTE</u>	<u>ANUALIDAD DE PAGO</u>
ANDRES MASEGOSA PEDRO	52517187E	4012550	7ª

Resumen de superficies

<u>GRUPO DE PAGO</u>	<u>SUPERFICIE (Hectáreas)</u>				<u>% Sobredeclaración (1)</u>
	<u>Declarada admisible</u>	<u>Comprometida</u>	<u>Declarada Reducida(3)</u>	<u>Resuelta</u>	
FRUTALES DE SECANO	17,30		16,48	16,48	0,00
OLIVAR EN PENDIENTE	5,81		5,29	5,29	0,00
HORTICOLAS	2,19		0,75	0,75	0,00
TOTAL	25,30	22,52	22,52	22,52	

Resumen de superficies

<u>GRUPO DE PAGO</u>	<u>SUPERFICIE (Hectáreas)</u>				<u>% Sobredeclaración (1)</u>
	<u>Declarada admisible</u>	<u>Comprometida</u>	<u>Declarada Reducida(3)</u>	<u>Resuelta</u>	
HERBACEOS	8,41		8,39	8,39	0,00
TOTAL	8,41		8,39	8,39	

% PENALIZACIÓN**IMPORTE (Euros)**

<u>Admisibilidad (2)</u>	<u>Presentación tardía</u>	<u>Omisión declaración</u>	<u>Condicionalidad</u>	<u>Calculado(4)</u>	<u>FEADER(EJE2)</u>	<u>MAGRAMA</u>	<u>CAPDER</u>	<u>Total</u>
0,00	0,00	0,00	0,00	Pago realizado	2.927,21	268,21	463,59	3.659,01
				A pagar	1.377,51	126,21	218,17	1.721,89
				TOTAL	5.380,90	4.304,72	394,42	681,76

RECINTOS

<u>REFERENCIA SIGPAC</u>	<u>CULTIVO</u>	<u>S/R</u>	<u>CONV.</u>	<u>GRUPO PAGO</u>	<u>Declarada admisible</u>	<u>SUPERFICIE (Hectáreas)</u>		
						<u>Conv. SIGPAC</u>	<u>Control C.(5)</u>	<u>Determinada Certificada</u>
18-047-008-00118-001	104000	S	NO	FRUTALES DE SECANO	1,28		1,28	1,28
18-047-014-00570-003	1000	S	NO	HERBACEOS	3,56		3,54	3,56
18-047-014-00793-001	101000	S	NO	OLIVAR EN PENDIENTE	1,30		1,28	1,30
18-047-014-00801-001	101000	S	NO	OLIVAR EN PENDIENTE	1,87		1,62	1,87
18-047-014-00804-001	101000	S	NO	OLIVAR EN PENDIENTE	1,40		1,40	1,40
18-047-014-00804-002	104000	S	NO	FRUTALES DE SECANO	0,48		0,48	0,48
18-047-014-00804-003	104000	S	NO	FRUTALES DE SECANO	0,82		0,82	0,82
18-047-015-00431-001	1000	S	NO	HERBACEOS	2,77		2,77	2,77
18-047-015-00441-001	101000	S	NO	OLIVAR EN PENDIENTE	1,24		1,19	1,24
18-047-015-00743-002	50000	S	NO	HERBACEOS	2,08		2,08	2,08
18-054-002-00455-002	104000	S	NO	FRUTALES DE SECANO	0,33		0,33	0,33
18-054-002-00473-004	104000	S	NO	FRUTALES DE SECANO	0,59		0,57	0,57
18-054-002-00473-005	104000	S	NO	FRUTALES DE SECANO	0,69		0,69	0,69
18-054-002-00473-006	200090	S	NO	HORTICOLAS	0,52		0,52	0,52
18-054-004-00077-001	104000	S	NO	FRUTALES DE SECANO	0,41		0,40	0,41
18-054-005-00033-001	104000	S	NO	FRUTALES DE SECANO	0,33		0,33	0,33
18-054-005-00045-002	200090	R	NO	HORTICOLAS	0,26		0,26	0,26
18-054-005-00688-001	104000	S	NO	FRUTALES DE SECANO	0,69		0,66	0,69
18-054-005-00732-001	104000	S	NO	FRUTALES DE SECANO	1,26		1,26	1,26
18-054-005-00741-001	104000	S	NO	FRUTALES DE SECANO	0,94		0,91	0,94
18-054-005-00751-001	104000	S	NO	FRUTALES DE SECANO	0,54		0,54	0,54
18-054-005-00758-001	104000	S	NO	FRUTALES DE SECANO	1,30		1,30	1,30
18-054-005-00762-002	104000	S	NO	FRUTALES DE SECANO	1,37		1,32	1,37
18-054-005-00767-001	104000	S	NO	FRUTALES DE SECANO	2,82		2,80	2,82
18-054-005-00881-001	104000	S	NO	FRUTALES DE SECANO	1,93		1,91	1,93
18-054-005-00888-001	104000	S	NO	FRUTALES DE SECANO	1,52		1,52	1,52

INCIDENCIA DESCRIPCIÓN

73104 Recinto declarado que no cumple en su totalidad con las normas de producción ecológica (compromiso anexo 1, Orden 24 marzo 2011)

Recinto:18-054-002-00473-004 Cultivo:104000 ALMENDROS-SIN VARIEDAD Secano Sup. Declarada:0,59 Sup. Certificada:0,57

73106 Recinto declarado no comprometido

Recinto:18-054-002-00453-001 Cultivo:200090 OTRAS HORTALIZAS-HORTALIZAS AIRE LIBRE Secano

Recinto:18-054-005-00053-001 Cultivo:200090 OTRAS HORTALIZAS-HORTALIZAS AIRE LIBRE Secano

Recinto:18-054-005-00075-001 Cultivo:200090 OTRAS HORTALIZAS-HORTALIZAS AIRE LIBRE Secano

1. Reducciones previstas por sobredeclaración, artículo 16 del Reglamento (UE) nº 65/2011

2. Resolución de 3 de agosto de 2012 de la Dirección General de Fondos Agrarios (BOJA nº 159, 14 de agosto de 2012)

3. Superficie declarada admisible tras el ajuste con la conversión SIGPAC para el grupo de pago de herbáceos.

Menor valor entre la superficie declarada admisible tras el ajuste con la conversión SIGPAC y la comprometida admisible para el resto de grupos de pago

4. Se calcula sobre la superficie declarada reducida

5. Superficie de cultivo válido para la ayuda determinada en campo para el grupo de pago de herbáceos.

Superficie de cultivo válido para la ayuda determinada en campo tras el ajuste con la superficie comprometida admisible para el resto de grupos de pago

* Ayuda cofinanciada a través del Plan de Reestructuración del Tabaco de Andalucía contemplado en el Programa de Desarrollo Rural de Andalucía (2007-2013)

INCIDENCIA DESCRIPCIÓN

Recinto:18-054-005-00082-001 Cultivo:200090 OTRAS HORTALIZAS-HORTALIZAS AIRE LIBRE Secano

<u>APELLIDOS Y NOMBRE / RAZÓN SOCIAL</u>	<u>NIF</u>	<u>EXPEDIENTE</u>	<u>ANUALIDAD DE PAGO</u>
ARANDA FERNANDEZ MARIA ANGUSTIAS	23648430Z	4021722	4ª

Resumen de superficies

<u>GRUPO DE PAGO</u>	<u>SUPERFICIE (Hectáreas)</u>				<u>% Sobredeclaración (1)</u>
	<u>Declarada admisible</u>	<u>Comprometida</u>	<u>Declarada Reducida(3)</u>	<u>Resuelta</u>	
FRUTALES DE SECANO	18,34		18,19	18,00	1,06
TOTAL	18,34	18,19	18,19	18,00	

% PENALIZACIÓN**IMPORTE (Euros)**

<u>Admisibilidad (2)</u>	<u>Presentación tardía</u>	<u>Omisión declaración</u>	<u>Condicionalidad</u>		<u>Calculado(4)</u>	<u>FEADER(EJE2)</u>	<u>MAGRAMA</u>	<u>CAPDER</u>	<u>Total</u>
20,00	0,00	0,00	0,00	A pagar	2.015,27	1.276,30	116,94	202,14	1.595,38

RECINTOS

<u>REFERENCIA SIGPAC</u>	<u>CULTIVO</u>	<u>S/R</u>	<u>CONV.</u>	<u>GRUPO PAGO</u>	<u>Declarada admisible</u>	<u>SUPERFICIE (Hectáreas)</u>			
					<u>Conv. SIGPAC</u>	<u>Control C.(5)</u>	<u>Determinada</u>	<u>Certificada</u>	
18-071-501-00033-002	104000	S	NO	FRUTALES DE SECANO	8,70		8,57	8,57	8,70
18-071-505-00062-001	104000	S	NO	FRUTALES DE SECANO	2,67		2,65	2,65	2,67
18-071-507-00104-001	104000	S	NO	FRUTALES DE SECANO	6,97		6,78	6,78	6,97

<u>Id. Com</u>	<u>Compromiso</u>	<u>% admisibilidad</u>
C4_03	En cultivos leñosos, el suelo de las calles no debe ser alterado entre el 1 de septiembre y el 15 de marzo, dejando crecer la cubierta vegetal.	20,00



1. Reducciones previstas por sobredeclaración, artículo 16 del Reglamento (UE) nº 65/2011

2. Resolución de 3 de agosto de 2012 de la Dirección General de Fondos Agrarios (BOJA nº 159, 14 de agosto de 2012)

3. Superficie declarada admisible tras el ajuste con la conversión SIGPAC para el grupo de pago de herbáceos.

4. Menor valor entre la superficie declarada admisible tras el ajuste con la conversión SIGPAC y la comprometida admisible para el resto de grupos de pago

5. Se calcula sobre la superficie declarada reducida

6. Superficie de cultivo válido para la ayuda determinada en campo para el grupo de pago de herbáceos.

7. Superficie de cultivo válido para la ayuda determinada en campo tras el ajuste con la superficie comprometida admisible para el resto de grupos de pago

* Ayuda cofinanciada a través del Plan de Reestructuración del Tabaco de Andalucía contemplado en el Programa de Desarrollo Rural de Andalucía (2007-2013)

<u>APellidos y nombre / RAZÓN SOCIAL</u>	<u>NIF</u>	<u>EXPEDIENTE</u>	<u>ANUALIDAD DE PAGO</u>
ARCHILLA ORTEGA JOSE	74589652P	4020425	6ª

Resumen de superficies

<u>GRUPO DE PAGO</u>	<u>SUPERFICIE (Hectáreas)</u>				<u>% Sobredeclaración (1)</u>
	<u>Declarada admisible</u>	<u>Comprometida</u>	<u>Declarada Reducida(3)</u>	<u>Resuelta</u>	
FRUTALES DE SECANO	18,56		17,59	17,59	0,00
TOTAL	18,56	17,59	17,59	17,59	

% PENALIZACIÓN**IMPORTE (Euros)**

<u>Admisibilidad (2)</u>	<u>Presentación tardía</u>	<u>Omisión declaración</u>	<u>Condicionalidad</u>		<u>Calculado(4)</u>	<u>FEADER(EJE2)</u>	<u>MAGRAMA</u>	<u>CAPDER</u>	<u>Total</u>
0,00	0,00	0,00	0,00	Pago realizado		1.060,15	97,14	167,89	1.325,18
				A pagar		498,90	45,71	79,01	623,62
				TOTAL	1.948,80	1.559,05	142,85	246,90	1.948,80

RECINTOS

<u>REFERENCIA SIGPAC</u>	<u>CULTIVO</u>	<u>S/R</u>	<u>CONV.</u>	<u>GRUPO PAGO</u>	<u>Declarada admisible</u>	<u>SUPERFICIE (Hectáreas)</u>		
						<u>Conv. SIGPAC</u>	<u>Control C.(5)</u>	<u>Determinada Certificada</u>
18-144-001-00043-001	104000	S	NO	FRUTALES DE SECANO	0,69		0,69	0,69
18-144-012-00191-001	104000	S	NO	FRUTALES DE SECANO	0,68		0,68	0,68
18-144-012-00192-001	104000	S	NO	FRUTALES DE SECANO	0,91		0,91	0,91
18-144-012-00219-001	104000	S	NO	FRUTALES DE SECANO	0,50		0,50	0,50
18-144-012-00260-001	104000	S	NO	FRUTALES DE SECANO	0,81		0,81	0,81
18-144-013-00001-001	104000	S	NO	FRUTALES DE SECANO	0,23		0,23	0,23
18-144-013-00003-001	104000	S	NO	FRUTALES DE SECANO	0,51		0,51	0,51
18-144-013-00009-001	104000	S	NO	FRUTALES DE SECANO	0,12		0,12	0,12
18-144-013-00021-001	104000	S	NO	FRUTALES DE SECANO	1,20		1,20	1,20
18-144-013-00022-002	104000	S	NO	FRUTALES DE SECANO	0,82		0,82	0,82
18-144-013-00317-001	104000	S	NO	FRUTALES DE SECANO	0,32		0,32	0,32
18-144-013-00324-002	104000	S	NO	FRUTALES DE SECANO	0,40		0,39	0,39
18-144-013-00351-001	104000	S	NO	FRUTALES DE SECANO	0,12		0,12	0,12
18-144-013-00353-001	104000	S	NO	FRUTALES DE SECANO	0,36		0,36	0,36
18-144-014-00197-001	104000	S	NO	FRUTALES DE SECANO	0,62		0,62	0,62
18-144-014-00219-001	104000	S	NO	FRUTALES DE SECANO	2,72		2,72	2,72
18-144-014-00220-001	104000	S	NO	FRUTALES DE SECANO	0,85		0,85	0,85
18-144-014-00221-002	104000	S	NO	FRUTALES DE SECANO	2,73		2,73	2,73
18-144-014-00232-001	104000	S	NO	FRUTALES DE SECANO	0,10		0,10	0,10
18-144-016-00096-001	104000	S	NO	FRUTALES DE SECANO	1,09		1,09	1,09
18-144-016-00142-001	104000	S	NO	FRUTALES DE SECANO	0,76		0,76	0,76
18-144-016-00175-001	104000	S	NO	FRUTALES DE SECANO	0,18		0,18	0,18
18-144-016-00275-003	104000	S	NO	FRUTALES DE SECANO	0,30		0,30	0,30
18-144-016-00276-001	104000	S	NO	FRUTALES DE SECANO	0,58		0,58	0,58

INCIDENCIA DESCRIPCIÓN

73104 Recinto declarado que no cumple en su totalidad con las normas de producción ecológica (compromiso anexo 1, Orden 24 marzo 2011)

Recinto:18-144-013-00324-002 Cultivo:104000 ALMENDROS-SIN VARIEDAD Secano Sup. Declarada:0,4 Sup. Certificada:0,39

73106 Recinto declarado no comprometido

Recinto:18-144-013-00033-001 Cultivo:104000 ALMENDROS-SIN VARIEDAD Secano

Recinto:18-144-013-00034-001 Cultivo:104000 ALMENDROS-SIN VARIEDAD Secano



1. Reducciones previstas por sobredeclaración, artículo 16 del Reglamento (UE) nº 65/2011

2. Resolución de 3 de agosto de 2012 de la Dirección General de Fondos Agrarios (BOJA nº 159, 14 de agosto de 2012)

3. Superficie declarada admisible tras el ajuste con la conversión SIGPAC para el grupo de pago de herbáceos.

Menor valor entre la superficie declarada admisible tras el ajuste con la conversión SIGPAC y la comprometida admisible para el resto de grupos de pago

4. Se calcula sobre la superficie declarada reducida

5. Superficie de cultivo válido para la ayuda determinada en campo para el grupo de pago de herbáceos.

Superficie de cultivo válido para la ayuda determinada en campo tras el ajuste con la superficie comprometida admisible para el resto de grupos de pago

* Ayuda cofinanciada a través del Plan de Reestructuración del Tabaco de Andalucía contemplado en el Programa de Desarrollo Rural de Andalucía (2007-2013)

<u>APELLIDOS Y NOMBRE / RAZÓN SOCIAL</u>	<u>NIF</u>	<u>EXPEDIENTE</u>	<u>ANUALIDAD DE PAGO</u>
ARIAS ARIAS CARMEN	01105641P	4034073	7ª

Resumen de superficies

<u>GRUPO DE PAGO</u>	<u>SUPERFICIE (Hectáreas)</u>			
	<u>Declarada admisible</u>	<u>Declarada Reducida(3)</u>	<u>Resuelta</u>	<u>% Sobredeclaración (1)</u>
HERBACEOS	3,91	3,91	3,91	0,00
TOTAL	3,91	3,91	3,91	

% PENALIZACIÓN**IMPORTE (Euros)**

<u>Admisibilidad (2)</u>	<u>Presentación tardía</u>	<u>Omisión declaración</u>	<u>Condicionalidad</u>		<u>Calculado(4)</u>	<u>FEADER(EJE2)</u>	<u>MAGRAMA</u>	<u>CAPDER</u>	<u>Total</u>
0,00	0,00	0,00	0,00	Pago realizado		351,66	32,22	55,70	439,58
				A pagar		165,49	15,16	26,21	206,86
				TOTAL	646,44	517,15	47,38	81,91	646,44

RECINTOS

<u>REFERENCIA SIGPAC</u>	<u>CULTIVO</u>	<u>S/R</u>	<u>CONV.</u>	<u>GRUPO PAGO</u>	<u>Declarada admisible</u>	<u>SUPERFICIE (Hectáreas)</u>	<u>Conv. SIGPAC</u>	<u>Control C.(5)</u>	<u>Determinada</u>	<u>Certificada</u>
18-167-007-00086-001	8000	R	NO	HERBACEOS	3,91			3,91		3,91

<u>APELLIDOS Y NOMBRE / RAZÓN SOCIAL</u>	<u>NIF</u>	<u>EXPEDIENTE</u>	<u>ANUALIDAD DE PAGO</u>
ARIAS BAÑON ADORACION	26388354V	4017508	7ª

Resumen de superficies

<u>GRUPO DE PAGO</u>	<u>SUPERFICIE (Hectáreas)</u>				
	<u>Declarada admisible</u>	<u>Comprometida</u>	<u>Declarada Reducida(3)</u>	<u>Resuelta</u>	<u>% Sobredeclaración (1)</u>
FRUTALES DE REGADIO	7,99		7,99	7,99	0,00
FRUTALES DE SECANO	12,45		12,42	12,42	0,00
TOTAL	20,44	20,60	20,41	20,41	

% PENALIZACIÓN**IMPORTE (Euros)**

<u>Admisibilidad (2)</u>	<u>Presentación tardía</u>	<u>Omisión declaración</u>	<u>Condicionalidad</u>		<u>Calculado(4)</u>	<u>FEADER(EJE2)</u>	<u>MAGRAMA</u>	<u>CAPDER</u>	<u>Total</u>
0,00	0,00	0,00	0,00	Pago realizado		3.051,09	279,55	483,23	3.813,87
				A pagar		1.435,81	131,56	227,39	1.794,76
				TOTAL	5.608,63	4.486,90	411,11	710,62	5.608,63

RECINTOS

<u>REFERENCIA SIGPAC</u>	<u>CULTIVO</u>	<u>S/R</u>	<u>CONV.</u>	<u>GRUPO PAGO</u>	<u>Declarada admisible</u>	<u>SUPERFICIE (Hectáreas)</u>	<u>Conv. SIGPAC</u>	<u>Control C.(5)</u>	<u>Determinada</u>	<u>Certificada</u>
18-167-018-00444-001	104000	S	NO	FRUTALES DE SECANO	1,63		1,63	1,63		1,63
18-167-018-00465-001	104000	S	NO	FRUTALES DE SECANO	0,88			0,88		0,88
18-167-018-00489-001	104000	R	NO	FRUTALES DE REGADIO	7,99			7,99		7,99
18-167-019-00101-001	104000	S	NO	FRUTALES DE SECANO	4,48			4,45		4,48
18-167-019-00105-001	104000	S	NO	FRUTALES DE SECANO	2,54	2,54		2,54		2,55
18-167-019-00109-001	104000	S	NO	FRUTALES DE SECANO	1,73			1,73		1,73
18-167-019-00109-002	104000	S	NO	FRUTALES DE SECANO	1,19			1,19		1,19



1. Reducciones previstas por sobredeclaración, artículo 16 del Reglamento (UE) nº 65/2011

2. Resolución de 3 de agosto de 2012 de la Dirección General de Fondos Agrarios (BOJA nº 159, 14 de agosto de 2012)

3. Superficie declarada admisible tras el ajuste con la conversión SIGPAC para el grupo de pago de herbáceos.

* Menor valor entre la superficie declarada admisible tras el ajuste con la conversión SIGPAC y la comprometida admisible para el resto de grupos de pago

4. Se calcula sobre la superficie declarada reducida

5. Superficie de cultivo válido para la ayuda determinada en campo para el grupo de pago de herbáceos.

* Superficie de cultivo válido para la ayuda determinada en campo tras el ajuste con la superficie comprometida admisible para el resto de grupos de pago

* Ayuda cofinanciada a través del Plan de Reestructuración del Tabaco de Andalucía contemplado en el Programa de Desarrollo Rural de Andalucía (2007-2013)

<u>APELLIDOS Y NOMBRE / RAZÓN SOCIAL</u>	<u>NIF</u>	<u>EXPEDIENTE</u>	<u>ANUALIDAD DE PAGO</u>
ARIAS CASTELLANO MARIANO	29184650L	4043921	6ª

Resumen de superficies

<u>GRUPO DE PAGO</u>	<u>SUPERFICIE (Hectáreas)</u>			<u>% Sobredeclaración (1)</u>
	<u>Declarada admisible</u>	<u>Declarada Reducida(3)</u>	<u>Resuelta</u>	
HERBACEOS	23,29	23,18	23,18	0,00
TOTAL	23,29	23,18	23,18	

% PENALIZACIÓN**IMPORTE (Euros)**

<u>Admisibilidad (2)</u>	<u>Presentación tardía</u>	<u>Omisión declaración</u>	<u>Condicionalidad</u>		<u>Calculado(4)</u>	<u>FEADER(EJE2)</u>	<u>MAGRAMA</u>	<u>CAPDER</u>	<u>Total</u>
0,00	0,00	0,00	0,00	A pagar	3.832,35	3.065,88	280,91	485,56	3.832,35

RECINTOS

<u>REFERENCIA SIGPAC</u>	<u>CULTIVO</u>	<u>S/R</u>	<u>CONV.</u>	<u>GRUPO PAGO</u>	<u>SUPERFICIE (Hectáreas)</u>				
					<u>Declarada admisible</u>	<u>Conv. SIGPAC</u>	<u>Control C.(5)</u>	<u>Determinada</u>	<u>Certificada</u>
18-149-010-00020-001	53000	S	NO	HERBACEOS	0,23	0,23		0,23	0,23
18-149-010-00041-001	53000	S	NO	HERBACEOS	0,23	0,80		0,23	0,40
18-149-010-00041-002	53000	S	NO	HERBACEOS	0,35	1,47		0,35	0,35
18-149-010-00041-010	53000	S	NO	HERBACEOS	0,12	0,17		0,12	0,12
18-149-010-00041-011	8000	S	NO	HERBACEOS	3,68	3,90		3,68	3,68
18-149-010-00041-015	53000	S	NO	HERBACEOS	0,10	0,41		0,10	0,10
18-149-010-00196-037	53000	S	NO	HERBACEOS	0,47	0,50		0,47	0,47
18-149-010-00196-044	8000	S	NO	HERBACEOS	3,11	11,99		3,11	3,11
18-149-010-00196-077	53000	S	NO	HERBACEOS	0,18	0,75		0,18	0,18
18-149-010-00196-078	53000	S	NO	HERBACEOS	0,09	0,33		0,09	0,09
18-149-010-00196-088	53000	S	NO	HERBACEOS	0,03	0,13		0,03	0,03
18-149-010-00196-090	53000	S	NO	HERBACEOS	0,84	3,39		0,84	0,84
18-149-010-00196-092	53000	S	NO	HERBACEOS	4,57	22,04		4,57	4,57
18-149-010-00196-097	8000	S	NO	HERBACEOS	1,31	8,45		1,31	1,31
18-149-010-00196-098	5000	S	NO	HERBACEOS	2,74	10,99		2,74	2,74
18-149-010-00196-108	53000	S	NO	HERBACEOS	2,00	4,01		2,00	2,00
18-149-010-00196-109	53000	S	NO	HERBACEOS	0,20	0,41		0,20	0,20
18-149-010-00196-117	5000	S	NO	HERBACEOS	0,49	2,02		0,49	0,49
18-149-010-00201-007	5000	S	NO	HERBACEOS	0,14	0,15		0,14	0,14
18-149-010-00201-015	5000	S	NO	HERBACEOS	0,18			0,18	0,18
18-149-012-00049-006	5000	S	NO	HERBACEOS	2,16			2,12	2,16

INCIDENCIA DESCRIPCIÓN

73106 Recinto declarado no comprometido
 Recinto:18-149-010-00196-047 Cultivo:53000 YEROS-SIN VARIEDAD Secano



1. Reducciones previstas por sobredeclaración, artículo 16 del Reglamento (UE) nº 65/2011

2. Resolución de 3 de agosto de 2012 de la Dirección General de Fondos Agrarios (BOJA nº 159, 14 de agosto de 2012)

3. Superficie declarada admisible tras el ajuste con la conversión SIGPAC para el grupo de pago de herbáceos.

Menor valor entre la superficie declarada admisible tras el ajuste con la conversión SIGPAC y la comprometida admisible para el resto de grupos de pago

4. Se calcula sobre la superficie declarada reducida

5. Superficie de cultivo válido para la ayuda determinada en campo para el grupo de pago de herbáceos.

Superficie de cultivo válido para la ayuda determinada en campo tras el ajuste con la superficie comprometida admisible para el resto de grupos de pago

* Ayuda cofinanciada a través del Plan de Reestructuración del Tabaco de Andalucía contemplado en el Programa de Desarrollo Rural de Andalucía (2007-2013)

<u>APELLIDOS Y NOMBRE / RAZÓN SOCIAL</u>	<u>NIF</u>	<u>EXPEDIENTE</u>	<u>ANUALIDAD DE PAGO</u>
ARIAS HARO AUGUSTO ANGEL	74614779L	4002361	4ª

Resumen de superficies

<u>GRUPO DE PAGO</u>	<u>SUPERFICIE (Hectáreas)</u>				<u>% Sobredeclaración (1)</u>
	<u>Declarada admisible</u>	<u>Comprometida</u>	<u>Declarada Reducida(3)</u>	<u>Resuelta</u>	
FRUTALES DE SECANO	6,95		6,94	6,94	0,00
TOTAL	6,95	6,94	6,94	6,94	

% PENALIZACIÓN**IMPORTE (Euros)**

<u>Admisibilidad (2)</u>	<u>Presentación tardía</u>	<u>Omisión declaración</u>	<u>Condicionalidad</u>		<u>Calculado(4)</u>	<u>FEADER(EJE2)</u>	<u>MAGRAMA</u>	<u>CAPDER</u>	<u>Total</u>
0,00	0,00	0,00	0,00	Pago realizado		418,27	38,32	66,25	522,84
				A pagar		196,83	18,03	31,18	246,04
				TOTAL	768,88	615,10	56,35	97,43	768,88

RECINTOS

<u>REFERENCIA SIGPAC</u>	<u>CULTIVO</u>	<u>S/R</u>	<u>CONV.</u>	<u>GRUPO PAGO</u>	<u>Declarada admisible</u>	<u>SUPERFICIE (Hectáreas)</u>		
						<u>Conv. SIGPAC</u>	<u>Control C.(5)</u>	<u>Determinada Certificada</u>
18-167-021-00052-001	104000	S	NO	FRUTALES DE SECANO	1,54		1,54	1,54
18-167-021-00052-002	104000	S	NO	FRUTALES DE SECANO	0,23		0,23	0,23
18-167-021-00052-003	104000	S	NO	FRUTALES DE SECANO	0,33		0,33	0,33
18-167-021-00052-005	104000	S	NO	FRUTALES DE SECANO	0,33		0,33	0,33
18-167-021-00052-006	104000	S	NO	FRUTALES DE SECANO	0,19		0,19	0,19
18-167-021-00052-007	104000	S	NO	FRUTALES DE SECANO	0,73		0,72	0,72
18-167-021-00052-008	104000	S	NO	FRUTALES DE SECANO	0,82		0,82	0,82
18-167-023-00039-004	104000	S	NO	FRUTALES DE SECANO	0,13		0,13	0,13
18-167-023-00039-005	104000	S	NO	FRUTALES DE SECANO	0,21		0,21	0,21
18-167-023-00039-006	104000	S	NO	FRUTALES DE SECANO	0,42		0,42	0,42
18-167-023-00039-007	104000	S	NO	FRUTALES DE SECANO	0,57		0,57	0,57
18-167-023-00039-008	104000	S	NO	FRUTALES DE SECANO	1,45		1,45	1,45

INCIDENCIA DESCRIPCIÓN

73104 Recinto declarado que no cumple en su totalidad con las normas de producción ecológica (compromiso anexo 1, Orden 24 marzo 2011)
 Recinto:18-167-021-00052-007 Cultivo:104000 ALMENDROS-SIN VARIEDAD Secano Sup. Declarada:0,73 Sup. Certificada:0,72



1. Reducciones previstas por sobredeclaración, artículo 16 del Reglamento (UE) nº 65/2011

2. Resolución de 3 de agosto de 2012 de la Dirección General de Fondos Agrarios (BOJA nº 159, 14 de agosto de 2012)

3. Superficie declarada admisible tras el ajuste con la conversión SIGPAC para el grupo de pago de herbáceos.

Menor valor entre la superficie declarada admisible tras el ajuste con la conversión SIGPAC y la comprometida admisible para el resto de grupos de pago

4. Se calcula sobre la superficie declarada reducida

5. Superficie de cultivo válido para la ayuda determinada en campo para el grupo de pago de herbáceos.

Superficie de cultivo válido para la ayuda determinada en campo tras el ajuste con la superficie comprometida admisible para el resto de grupos de pago

* Ayuda cofinanciada a través del Plan de Reestructuración del Tabaco de Andalucía contemplado en el Programa de Desarrollo Rural de Andalucía (2007-2013)

<u>APELLIDOS Y NOMBRE / RAZÓN SOCIAL</u>	<u>NIF</u>	<u>EXPEDIENTE</u>	<u>ANUALIDAD DE PAGO</u>		
ARIAS LAPAZ JOSE	42947681B	4008534	7ª		
Resumen de superficies					
GRUPO DE PAGO	SUPERFICIE (Hectáreas)				
	<u>Declarada admisible</u>	<u>Comprometida</u>	<u>Declarada Reducida(3)</u>	<u>Resuelta</u>	<u>% Sobredeclaración (1)</u>
FRUTALES DE SECANO	6,07		6,01	6,01	0,00
TOTAL	6,07	6,01	6,01	6,01	

<u>% PENALIZACIÓN</u>				<u>IMPORTE (Euros)</u>					
<u>Admisibilidad (2)</u>	<u>Presentación tardía</u>	<u>Omisión declaración</u>	<u>Condicionalidad</u>	<u>Calculado(4)</u>	<u>FEADER(EJE2)</u>	<u>MAGRAMA</u>	<u>CAPDER</u>	<u>Total</u>	
0,00	0,00	0,00	0,00	Pago realizado		362,22	33,19	57,37	452,78
				A pagar		170,46	15,62	26,99	213,07
				TOTAL	665,85	532,68	48,81	84,36	665,85

RECINTOS

<u>REFERENCIA SIGPAC</u>	<u>CULTIVO</u>	<u>S/R</u>	<u>CONV.</u>	<u>GRUPO PAGO</u>	<u>Declarada admisible</u>	<u>SUPERFICIE (Hectáreas)</u>		
					<u>Conv. SIGPAC</u>	<u>Control C.(5)</u>	<u>Determinada</u>	<u>Certificada</u>
18-167-021-00068-001	104000	S	NO	FRUTALES DE SECANO	0,74		0,70	0,74
18-167-021-00069-001	104000	S	NO	FRUTALES DE SECANO	0,39		0,38	0,39
18-167-021-00070-001	104000	S	NO	FRUTALES DE SECANO	0,37		0,36	0,37
18-167-021-00137-001	104000	S	NO	FRUTALES DE SECANO	1,08		1,08	1,08
18-167-021-00172-001	104000	S	NO	FRUTALES DE SECANO	0,62		0,62	0,62
18-167-021-00329-001	104000	S	NO	FRUTALES DE SECANO	0,67		0,67	0,67
18-167-021-00330-001	104000	S	NO	FRUTALES DE SECANO	0,62		0,62	0,62
18-167-025-00247-001	104000	S	NO	FRUTALES DE SECANO	1,58		1,58	1,58



1. Reducciones previstas por sobredeclaración, artículo 16 del Reglamento (UE) nº 65/2011

2. Resolución de 3 de agosto de 2012 de la Dirección General de Fondos Agrarios (BOJA nº 159, 14 de agosto de 2012)

3. Superficie declarada admisible tras el ajuste con la conversión SIGPAC para el grupo de pago de herbáceos.

Menor valor entre la superficie declarada admisible tras el ajuste con la conversión SIGPAC y la comprometida admisible para el resto de grupos de pago

4. Se calcula sobre la superficie declarada reducida

5. Superficie de cultivo válido para la ayuda determinada en campo para el grupo de pago de herbáceos.

Superficie de cultivo válido para la ayuda determinada en campo tras el ajuste con la superficie comprometida admisible para el resto de grupos de pago

* Ayuda cofinanciada a través del Plan de Reestructuración del Tabaco de Andalucía contemplado en el Programa de Desarrollo Rural de Andalucía (2007-2013)

<u>APPELLIDOS Y NOMBRE / RAZÓN SOCIAL</u>	<u>NIF</u>	<u>EXPEDIENTE</u>	<u>ANUALIDAD DE PAGO</u>
ARIAS SANCHEZ MIGUEL	02441845G	4032571	7ª

Resumen de superficies

<u>GRUPO DE PAGO</u>	<u>SUPERFICIE (Hectáreas)</u>				<u>% Sobredeclaración (1)</u>
	<u>Declarada admisible</u>	<u>Comprometida</u>	<u>Declarada Reducida(3)</u>	<u>Resuelta</u>	
FRUTALES DE SECANO	14,82		14,82	14,82	0,00
TOTAL	14,82	14,84	14,82	14,82	

Resumen de superficies

<u>GRUPO DE PAGO</u>	<u>SUPERFICIE (Hectáreas)</u>				<u>% Sobredeclaración (1)</u>
	<u>Declarada admisible</u>	<u>Comprometida</u>	<u>Declarada Reducida(3)</u>	<u>Resuelta</u>	
HERBACEOS	13,43		13,33	13,33	0,00
TOTAL	13,43		13,33	13,33	

<u>% PENALIZACIÓN</u>				<u>IMPORTE (Euros)</u>					
<u>Admisibilidad (2)</u>	<u>Presentación tardía</u>	<u>Omisión declaración</u>	<u>Condicionalidad</u>	<u>Calculado(4)</u>	<u>FEADER(EJE2)</u>	<u>MAGRAMA</u>	<u>CAPDER</u>	<u>Total</u>	
0,00	0,00	0,00	0,00	A pagar	3.845,76	3.076,61	281,89	487,26	3.845,76

RECINTOS

<u>REFERENCIA SIGPAC</u>	<u>CULTIVO</u>	<u>S/R</u>	<u>CONV.</u>	<u>GRUPO PAGO</u>	<u>Declarada admisible</u>	<u>SUPERFICIE (Hectáreas)</u>		
						<u>Conv. SIGPAC</u>	<u>Control C.(5)</u>	<u>Determinada Certificada</u>
18-014-003-00025-001	104000	S	NO	FRUTALES DE SECANO	9,76	9,76	9,76	9,76
18-014-003-00025-002	104000	S	NO	FRUTALES DE SECANO	5,06	5,06	5,06	5,05
18-167-002-00189-005	5000	S	NO	HERBACEOS	1,95		1,85	1,95
18-167-005-00206-001	50000	S	NO	HERBACEOS	2,44		2,44	2,44
18-167-005-00291-001	5000	S	NO	HERBACEOS	1,09	1,09	1,09	1,09
18-167-005-00553-001	50000	S	NO	HERBACEOS	7,95		7,95	7,95

INCIDENCIA DESCRIPCIÓN

73104 Recinto declarado que no cumple en su totalidad con las normas de producción ecológica (compromiso anexo 1, Orden 24 marzo 2011)
 Recinto:18-014-003-00025-002 Cultivo:104000 ALMENDROS-SIN VARIEDAD Secano Sup. Declarada:5,06 Sup. Certificada:5,05

<u>APPELLIDOS Y NOMBRE / RAZÓN SOCIAL</u>	<u>NIF</u>	<u>EXPEDIENTE</u>	<u>ANUALIDAD DE PAGO</u>
ARREDONDO POZO FLORENCIA ESTER	52515064S	4027082	4ª

Resumen de superficies

<u>GRUPO DE PAGO</u>	<u>SUPERFICIE (Hectáreas)</u>				<u>% Sobredeclaración (1)</u>
	<u>Declarada admisible</u>	<u>Comprometida</u>	<u>Declarada Reducida(3)</u>	<u>Resuelta</u>	
OLIVAR	3,00		2,97	2,97	0,00
TOTAL	3,00	2,97	2,97	2,97	

<u>% PENALIZACIÓN</u>				<u>IMPORTE (Euros)</u>					
<u>Admisibilidad (2)</u>	<u>Presentación tardía</u>	<u>Omisión declaración</u>	<u>Condicionalidad</u>	<u>Calculado(4)</u>	<u>FEADER(EJE2)</u>	<u>MAGRAMA</u>	<u>CAPDER</u>	<u>Total</u>	
0,00	0,00	0,00	0,00	Pago realizado		393,05	36,01	62,25	491,31
				A pagar		184,96	16,95	29,29	231,20
				TOTAL	722,51	578,01	52,96	91,54	722,51

RECINTOS

<u>REFERENCIA SIGPAC</u>	<u>CULTIVO</u>	<u>S/R</u>	<u>CONV.</u>	<u>GRUPO PAGO</u>	<u>Declarada admisible</u>	<u>SUPERFICIE (Hectáreas)</u>		
						<u>Conv. SIGPAC</u>	<u>Control C.(5)</u>	<u>Determinada Certificada</u>
18-030-014-00683-003	101000	S	SI	OLIVAR	3,00	2,97	2,97	3,28

1. Reducciones previstas por sobredeclaración, artículo 16 del Reglamento (UE) nº 65/2011

2. Resolución de 3 de agosto de 2012 de la Dirección General de Fondos Agrarios (BOJA nº 159, 14 de agosto de 2012)

3. Superficie declarada admisible tras el ajuste con la conversión SIGPAC para el grupo de pago de herbáceos.

Menor valor entre la superficie declarada admisible tras el ajuste con la conversión SIGPAC y la comprometida admisible para el resto de grupos de pago

4. Se calcula sobre la superficie declarada reducida

5. Superficie de cultivo válido para la ayuda determinada en campo para el grupo de pago de herbáceos.

Superficie de cultivo válido para la ayuda determinada en campo tras el ajuste con la superficie comprometida admisible para el resto de grupos de pago

* Ayuda cofinanciada a través del Plan de Reestructuración del Tabaco de Andalucía contemplado en el Programa de Desarrollo Rural de Andalucía (2007-2013)

<u>APELLIDOS Y NOMBRE / RAZÓN SOCIAL</u>	<u>NIF</u>	<u>EXPEDIENTE</u>	<u>ANUALIDAD DE PAGO</u>		
ARREDONDO RUIZ MARIA DOLORES	74588331K	4039329	7ª		
Resumen de superficies					
GRUPO DE PAGO	SUPERFICIE (Hectáreas)				
	<u>Declarada admisible</u>	<u>Comprometida</u>	<u>Declarada Reducida(3)</u>	<u>Resuelta</u>	<u>% Sobredeclaración (1)</u>
FRUTALES DE SECANO	37,81		37,77	37,77	0,00
TOTAL	37,81	38,01	37,77	37,77	

<u>% PENALIZACIÓN</u>				<u>IMPORTE (Euros)</u>				
<u>Admisibilidad (2)</u>	<u>Presentación tardía</u>	<u>Omisión declaración</u>	<u>Condicionalidad</u>	<u>Calculado(4)</u>	<u>FEADER(EJE2)</u>	<u>MAGRAMA</u>	<u>CAPDER</u>	<u>Total</u>
0,00	0,00	0,00	0,00	Pago realizado	2.276,39	208,58	360,52	2.845,49
				A pagar	1.071,24	98,15	169,66	1.339,05
TOTAL				4.184,54	3.347,63	306,73	530,18	4.184,54

RECINTOS

<u>REFERENCIA SIGPAC</u>	<u>CULTIVO</u>	<u>S/R</u>	<u>CONV.</u>	<u>GRUPO PAGO</u>	<u>Declarada admisible</u>	<u>SUPERFICIE (Hectáreas)</u>			
					<u>Conv. SIGPAC</u>	<u>Control C.(5)</u>	<u>Determinada</u>	<u>Certificada</u>	
18-057-038-00084-001	104000	S	NO	FRUTALES DE SECANO	2,08			2,08	2,08
18-057-038-00211-001	104000	S	NO	FRUTALES DE SECANO	1,85			1,85	1,85
18-057-038-00212-001	104000	S	NO	FRUTALES DE SECANO	2,01			2,01	2,01
18-057-041-00041-001	104000	S	NO	FRUTALES DE SECANO	0,99	0,99		0,99	0,99
18-057-041-00155-001	104000	S	NO	FRUTALES DE SECANO	1,25			1,25	1,25
18-057-041-00184-001	104000	S	NO	FRUTALES DE SECANO	2,30	2,30		2,30	2,30
18-057-041-00206-001	104000	S	NO	FRUTALES DE SECANO	4,35			4,35	4,35
18-057-041-00208-002	104000	S	NO	FRUTALES DE SECANO	3,44			3,44	3,44
18-057-041-00212-001	104000	S	NO	FRUTALES DE SECANO	2,29			2,28	2,29
18-057-041-00227-001	104000	S	NO	FRUTALES DE SECANO	2,25			2,25	2,25
18-057-041-00233-001	104000	S	NO	FRUTALES DE SECANO	1,08			1,08	1,08
18-057-041-00237-001	104000	S	NO	FRUTALES DE SECANO	2,36			2,36	2,36
18-057-041-00275-002	104000	S	NO	FRUTALES DE SECANO	2,67	2,67		2,67	2,67
18-057-041-00275-004	104000	S	NO	FRUTALES DE SECANO	0,88	0,88		0,88	0,88
18-057-041-00275-006	104000	S	NO	FRUTALES DE SECANO	0,29	0,29		0,29	0,29
18-057-041-00279-003	104000	S	NO	FRUTALES DE SECANO	1,94	1,94		1,94	1,94
18-057-041-00336-001	104000	S	NO	FRUTALES DE SECANO	1,08			1,06	1,08
18-057-052-00013-002	104000	S	NO	FRUTALES DE SECANO	0,65			0,64	0,65
18-057-052-00063-004	104000	S	NO	FRUTALES DE SECANO	1,51	1,51		1,51	1,51
18-057-052-00063-005	104000	S	NO	FRUTALES DE SECANO	2,54			2,54	2,54



1. Reducciones previstas por sobredeclaración, artículo 16 del Reglamento (UE) nº 65/2011

2. Resolución de 3 de agosto de 2012 de la Dirección General de Fondos Agrarios (BOJA nº 159, 14 de agosto de 2012)

3. Superficie declarada admisible tras el ajuste con la conversión SIGPAC para el grupo de pago de herbáceos.

4. Menor valor entre la superficie declarada admisible tras el ajuste con la conversión SIGPAC y la comprometida admisible para el resto de grupos de pago

5. Se calcula sobre la superficie declarada reducida

6. Superficie de cultivo válido para la ayuda determinada en campo para el grupo de pago de herbáceos.

7. Superficie de cultivo válido para la ayuda determinada en campo tras el ajuste con la superficie comprometida admisible para el resto de grupos de pago

* Ayuda cofinanciada a través del Plan de Reestructuración del Tabaco de Andalucía contemplado en el Programa de Desarrollo Rural de Andalucía (2007-2013)

INCIDENCIA DESCRIPCIÓN

73103	El recinto declarado no cumple con las normas de producción ecológica (compromiso anexo 1, Orden 24 marzo 2011)		
	Recinto:18-057-058-00105-001	Cultivo:33000 GIRASOL-SIN VARIEDAD	Secano
	Recinto:18-057-058-00135-002	Cultivo:33000 GIRASOL-SIN VARIEDAD	Secano
	Recinto:18-057-058-00137-001	Cultivo:33000 GIRASOL-SIN VARIEDAD	Secano
73106	Recinto declarado no comprometido		
	Recinto:18-057-038-00102-001	Cultivo:1000 TRIGO BLANDO-SIN VARIEDAD	Secano
	Recinto:18-057-038-00251-003	Cultivo:1000 TRIGO BLANDO-SIN VARIEDAD	Secano
	Recinto:18-057-039-00106-001	Cultivo:1000 TRIGO BLANDO-SIN VARIEDAD	Secano
	Recinto:18-057-039-00143-001	Cultivo:1000 TRIGO BLANDO-SIN VARIEDAD	Secano
	Recinto:18-057-041-00058-001	Cultivo:1000 TRIGO BLANDO-SIN VARIEDAD	Secano
	Recinto:18-057-041-00061-001	Cultivo:1000 TRIGO BLANDO-SIN VARIEDAD	Secano
	Recinto:18-057-041-00146-001	Cultivo:33000 GIRASOL-SIN VARIEDAD	Secano
	Recinto:18-057-041-00167-001	Cultivo:1000 TRIGO BLANDO-SIN VARIEDAD	Secano
	Recinto:18-057-041-00247-001	Cultivo:1000 TRIGO BLANDO-SIN VARIEDAD	Secano
	Recinto:18-057-052-00051-001	Cultivo:1000 TRIGO BLANDO-SIN VARIEDAD	Secano
	Recinto:18-057-058-00018-001	Cultivo:2000 ESCANDA (TRITICUM SPELTA)-SIN VARIEDAD	Secano
	Recinto:18-057-058-00054-001	Cultivo:2000 ESCANDA (TRITICUM SPELTA)-SIN VARIEDAD	Secano
	Recinto:18-057-058-00055-001	Cultivo:2000 ESCANDA (TRITICUM SPELTA)-SIN VARIEDAD	Secano
	Recinto:18-057-058-00072-001	Cultivo:2000 ESCANDA (TRITICUM SPELTA)-SIN VARIEDAD	Secano
	Recinto:18-057-058-00105-001	Cultivo:33000 GIRASOL-SIN VARIEDAD	Secano
	Recinto:18-057-058-00108-001	Cultivo:2000 ESCANDA (TRITICUM SPELTA)-SIN VARIEDAD	Secano
	Recinto:18-057-058-00111-001	Cultivo:2000 ESCANDA (TRITICUM SPELTA)-SIN VARIEDAD	Secano
	Recinto:18-057-058-00135-002	Cultivo:33000 GIRASOL-SIN VARIEDAD	Secano
	Recinto:18-057-058-00137-001	Cultivo:33000 GIRASOL-SIN VARIEDAD	Secano
	Recinto:18-057-058-00229-003	Cultivo:2000 ESCANDA (TRITICUM SPELTA)-SIN VARIEDAD	Secano
	Recinto:18-057-058-00229-004	Cultivo:2000 ESCANDA (TRITICUM SPELTA)-SIN VARIEDAD	Secano
73107	Superficie resuelta para el grupo de pago menor que la mínima requerida		
	Grupo de Pago:HERBACEOS		
73122	Recinto afectado por el requisito del cumplimiento de la superficie mínima para el grupo de pago (requisito anexo 1, Orden 24 marzo 2011)		
	Recinto:18-057-038-00102-001	Cultivo:1000 TRIGO BLANDO-SIN VARIEDAD	Secano Sup. Determinada:0 Sup. Declarada:0,48
	Recinto:18-057-038-00251-003	Cultivo:1000 TRIGO BLANDO-SIN VARIEDAD	Secano Sup. Determinada:0 Sup. Declarada:3,99
	Recinto:18-057-039-00106-001	Cultivo:1000 TRIGO BLANDO-SIN VARIEDAD	Secano Sup. Determinada:0 Sup. Declarada:1,98
	Recinto:18-057-039-00143-001	Cultivo:1000 TRIGO BLANDO-SIN VARIEDAD	Secano Sup. Determinada:0 Sup. Declarada:3,57
	Recinto:18-057-041-00058-001	Cultivo:1000 TRIGO BLANDO-SIN VARIEDAD	Secano Sup. Determinada:0 Sup. Declarada:0,84
	Recinto:18-057-041-00061-001	Cultivo:1000 TRIGO BLANDO-SIN VARIEDAD	Secano Sup. Determinada:0 Sup. Declarada:3,2
	Recinto:18-057-041-00146-001	Cultivo:33000 GIRASOL-SIN VARIEDAD	Secano Sup. Determinada:0 Sup. Declarada:1,84
	Recinto:18-057-041-00167-001	Cultivo:1000 TRIGO BLANDO-SIN VARIEDAD	Secano Sup. Determinada:0 Sup. Declarada:2,67
	Recinto:18-057-041-00247-001	Cultivo:1000 TRIGO BLANDO-SIN VARIEDAD	Secano Sup. Determinada:0 Sup. Declarada:1,96
	Recinto:18-057-052-00051-001	Cultivo:1000 TRIGO BLANDO-SIN VARIEDAD	Secano Sup. Determinada:0 Sup. Declarada:0,7
	Recinto:18-057-058-00018-001	Cultivo:2000 ESCANDA (TRITICUM SPELTA)-SIN VARIEDAD	Secano Sup. Determinada:0 Sup. Declarada:0,88
	Recinto:18-057-058-00054-001	Cultivo:2000 ESCANDA (TRITICUM SPELTA)-SIN VARIEDAD	Secano Sup. Determinada:0 Sup. Declarada:0,41
	Recinto:18-057-058-00055-001	Cultivo:2000 ESCANDA (TRITICUM SPELTA)-SIN VARIEDAD	Secano Sup. Determinada:0 Sup. Declarada:0,13
	Recinto:18-057-058-00072-001	Cultivo:2000 ESCANDA (TRITICUM SPELTA)-SIN VARIEDAD	Secano Sup. Determinada:0 Sup. Declarada:4,23
	Recinto:18-057-058-00105-001	Cultivo:33000 GIRASOL-SIN VARIEDAD	Secano Sup. Determinada:0 Sup. Declarada:1,13
	Recinto:18-057-058-00108-001	Cultivo:2000 ESCANDA (TRITICUM SPELTA)-SIN VARIEDAD	Secano Sup. Determinada:0 Sup. Declarada:4,22
	Recinto:18-057-058-00111-001	Cultivo:2000 ESCANDA (TRITICUM SPELTA)-SIN VARIEDAD	Secano Sup. Determinada:0 Sup. Declarada:1,35
	Recinto:18-057-058-00135-002	Cultivo:33000 GIRASOL-SIN VARIEDAD	Secano Sup. Determinada:0 Sup. Declarada:0,44
	Recinto:18-057-058-00137-001	Cultivo:33000 GIRASOL-SIN VARIEDAD	Secano Sup. Determinada:0 Sup. Declarada:0,4
	Recinto:18-057-058-00229-003	Cultivo:2000 ESCANDA (TRITICUM SPELTA)-SIN VARIEDAD	Secano Sup. Determinada:0 Sup. Declarada:0,53
	Recinto:18-057-058-00229-004	Cultivo:2000 ESCANDA (TRITICUM SPELTA)-SIN VARIEDAD	Secano Sup. Determinada:0 Sup. Declarada:1,33



1. Reducciones previstas por sobredeclaración, artículo 16 del Reglamento (UE) nº 65/2011

2. Resolución de 3 de agosto de 2012 de la Dirección General de Fondos Agrarios (BOJA nº 159, 14 de agosto de 2012)

3. Superficie declarada admisible tras el ajuste con la conversión SIGPAC para el grupo de pago de herbáceos.

4. Menor valor entre la superficie declarada admisible tras el ajuste con la conversión SIGPAC y la comprometida admisible para el resto de grupos de pago

5. Se calcula sobre la superficie declarada reducida

6. Superficie de cultivo válido para la ayuda determinada en campo para el grupo de pago de herbáceos.

7. Superficie de cultivo válido para la ayuda determinada en campo tras el ajuste con la superficie comprometida admisible para el resto de grupos de pago

* Ayuda cofinanciada a través del Plan de Reestructuración del Tabaco de Andalucía contemplado en el Programa de Desarrollo Rural de Andalucía (2007-2013)

<u>APELLIDOS Y NOMBRE / RAZÓN SOCIAL</u>	<u>NIF</u>	<u>EXPEDIENTE</u>	<u>ANUALIDAD DE PAGO</u>
ARREDONDO SAEZ MIGUEL	74622668L	4008706	4ª

Resumen de superficies

<u>GRUPO DE PAGO</u>	<u>SUPERFICIE (Hectáreas)</u>				<u>% Sobredeclaración (1)</u>
	<u>Declarada admisible</u>	<u>Comprometida</u>	<u>Declarada Reducida(3)</u>	<u>Resuelta</u>	
FRUTALES DE REGADIO	1,31		1,29	1,29	0,00
TOTAL	1,31	1,29	1,29	1,29	

% PENALIZACIÓN**IMPORTE (Euros)**

<u>Admisibilidad (2)</u>	<u>Presentación tardía</u>	<u>Omisión declaración</u>	<u>Condicionalidad</u>		<u>Calculado(4)</u>	<u>FEADER(EJE2)</u>	<u>MAGRAMA</u>	<u>CAPDER</u>	<u>Total</u>
0,00	0,00	0,00	0,00	A pagar	683,36	546,69	50,09	86,58	683,36

RECINTOS

<u>REFERENCIA SIGPAC</u>	<u>CULTIVO</u>	<u>S/R</u>	<u>CONV.</u>	<u>GRUPO PAGO</u>	<u>Declarada admisible</u>	<u>SUPERFICIE (Hectáreas)</u>	<u>Conv. SIGPAC</u>	<u>Control C.(5)</u>	<u>Determinada</u>	<u>Certificada</u>
18-198-008-00814-002	104000	R	NO	FRUTALES DE REGADIO	1,31			1,29	1,29	1,31

<u>APELLIDOS Y NOMBRE / RAZÓN SOCIAL</u>	<u>NIF</u>	<u>EXPEDIENTE</u>	<u>ANUALIDAD DE PAGO</u>
ARRES BOTIA LEANDRO	74648491J	4044672	6ª

Resumen de superficies

<u>GRUPO DE PAGO</u>	<u>SUPERFICIE (Hectáreas)</u>				<u>% Sobredeclaración (1)</u>
	<u>Declarada admisible</u>	<u>Comprometida</u>	<u>Declarada Reducida(3)</u>	<u>Resuelta</u>	
HERBACEOS	19,33		18,98	18,98	0,00
TOTAL	19,33		18,98	18,98	

% PENALIZACIÓN**IMPORTE (Euros)**

<u>Admisibilidad (2)</u>	<u>Presentación tardía</u>	<u>Omisión declaración</u>	<u>Condicionalidad</u>		<u>Calculado(4)</u>	<u>FEADER(EJE2)</u>	<u>MAGRAMA</u>	<u>CAPDER</u>	<u>Total</u>
0,00	0,00	0,00	0,00	A pagar	3.137,96	2.510,37	230,01	397,58	3.137,96

RECINTOS

<u>REFERENCIA SIGPAC</u>	<u>CULTIVO</u>	<u>S/R</u>	<u>CONV.</u>	<u>GRUPO PAGO</u>	<u>Declarada admisible</u>	<u>SUPERFICIE (Hectáreas)</u>	<u>Conv. SIGPAC</u>	<u>Control C.(5)</u>	<u>Determinada</u>	<u>Certificada</u>
18-149-016-00989-001	1000	S	NO	HERBACEOS	0,27			0,27	0,27	0,27
18-149-016-01057-001	1000	R	NO	HERBACEOS	0,34			0,34	0,34	0,34
18-149-016-01058-004	1000	R	NO	HERBACEOS	0,57			0,50	0,57	0,57
18-149-017-00090-001	8000	S	NO	HERBACEOS	2,68			2,68	2,68	2,68
18-149-017-00122-001	1000	S	NO	HERBACEOS	0,86			0,86	0,86	0,86
18-149-017-00143-001	5000	S	NO	HERBACEOS	2,86			2,58	2,86	2,86
18-149-017-00144-001	5000	S	NO	HERBACEOS	11,75		23,57	11,75	11,75	11,75



1. Reducciones previstas por sobredeclaración, artículo 16 del Reglamento (UE) nº 65/2011

2. Resolución de 3 de agosto de 2012 de la Dirección General de Fondos Agrarios (BOJA nº 159, 14 de agosto de 2012)

3. Superficie declarada admisible tras el ajuste con la conversión SIGPAC para el grupo de pago de herbáceos.

4. Menor valor entre la superficie declarada admisible tras el ajuste con la conversión SIGPAC y la comprometida admisible para el resto de grupos de pago

5. Se calcula sobre la superficie declarada reducida

6. Superficie de cultivo válido para la ayuda determinada en campo para el grupo de pago de herbáceos.

7. Superficie de cultivo válido para la ayuda determinada en campo tras el ajuste con la superficie comprometida admisible para el resto de grupos de pago

* Ayuda cofinanciada a través del Plan de Reestructuración del Tabaco de Andalucía contemplado en el Programa de Desarrollo Rural de Andalucía (2007-2013)

<u>APELLIDOS Y NOMBRE / RAZÓN SOCIAL</u>	<u>NIF</u>	<u>EXPEDIENTE</u>	<u>ANUALIDAD DE PAGO</u>
ARRES ORTIZ BLAS	52528319E	4017691	6ª

Resumen de superficies

<u>GRUPO DE PAGO</u>	<u>SUPERFICIE (Hectáreas)</u>				<u>% Sobredeclaración (1)</u>
	<u>Declarada admisible</u>	<u>Comprometida</u>	<u>Declarada Reducida(3)</u>	<u>Resuelta</u>	
FRUTALES DE SECANO	48,35		46,98	46,98	0,00
TOTAL	48,35	46,98	46,98	46,98	

% PENALIZACIÓN**IMPORTE (Euros)**

<u>Admisibilidad (2)</u>	<u>Presentación tardía</u>	<u>Omisión declaración</u>	<u>Condicionalidad</u>		<u>Calculado(4)</u>	<u>FEADER(EJE2)</u>	<u>MAGRAMA</u>	<u>CAPDER</u>	<u>Total</u>
0,00	0,00	0,00	0,00	Pago realizado		2.663,20	244,02	421,78	3.329,00
				A pagar		1.253,27	114,83	198,49	1.566,59
				TOTAL	4.895,59	3.916,47	358,85	620,27	4.895,59

RECINTOS

<u>REFERENCIA SIGPAC</u>	<u>CULTIVO S/R</u>	<u>CONV.</u>	<u>GRUPO PAGO</u>	<u>Declarada admisible</u>	<u>SUPERFICIE (Hectáreas)</u>	<u>Conv. SIGPAC</u>	<u>Control C.(5)</u>	<u>Determinada</u>	<u>Certificada</u>
18-100-015-00020-001	104000 S	NO	FRUTALES DE SECANO	0,49				0,49	0,49
18-100-015-00021-007	104000 S	NO	FRUTALES DE SECANO	3,38				3,38	3,38
18-100-015-00021-008	104000 S	NO	FRUTALES DE SECANO	43,63				43,11	43,63

INCIDENCIA DESCRIPCIÓN

73106 Recinto declarado no comprometido
 Recinto:18-100-015-00082-032 Cultivo:104000 ALMENDROS-SIN VARIEDAD Secano

<u>APELLIDOS Y NOMBRE / RAZÓN SOCIAL</u>	<u>NIF</u>	<u>EXPEDIENTE</u>	<u>ANUALIDAD DE PAGO</u>
ASENSIO ROMERO ANTONIO	76141747V	4031188	4ª

Resumen de superficies

<u>GRUPO DE PAGO</u>	<u>SUPERFICIE (Hectáreas)</u>				<u>% Sobredeclaración (1)</u>
	<u>Declarada admisible</u>	<u>Comprometida</u>	<u>Declarada Reducida(3)</u>	<u>Resuelta</u>	
OLIVAR	2,29		2,29	2,29	0,00
TOTAL	2,29	2,37	2,29	2,29	

% PENALIZACIÓN**IMPORTE (Euros)**

<u>Admisibilidad (2)</u>	<u>Presentación tardía</u>	<u>Omisión declaración</u>	<u>Condicionalidad</u>		<u>Calculado(4)</u>	<u>FEADER(EJE2)</u>	<u>MAGRAMA</u>	<u>CAPDER</u>	<u>Total</u>
0,00	0,00	0,00	0,00	Pago realizado		303,06	27,76	48,00	378,82
				A pagar		142,62	13,07	22,58	178,27
				TOTAL	557,09	445,68	40,83	70,58	557,09

RECINTOS

<u>REFERENCIA SIGPAC</u>	<u>CULTIVO S/R</u>	<u>CONV.</u>	<u>GRUPO PAGO</u>	<u>Declarada admisible</u>	<u>SUPERFICIE (Hectáreas)</u>	<u>Conv. SIGPAC</u>	<u>Control C.(5)</u>	<u>Determinada</u>	<u>Certificada</u>
18-047-005-00033-001	101000 S	NO	OLIVAR	1,31		1,31		1,31	1,31
18-047-006-00479-001	101000 S	NO	OLIVAR	0,98				0,98	0,98



1. Reducciones previstas por sobredeclaración, artículo 16 del Reglamento (UE) nº 65/2011

2. Resolución de 3 de agosto de 2012 de la Dirección General de Fondos Agrarios (BOJA nº 159, 14 de agosto de 2012)

3. Superficie declarada admisible tras el ajuste con la conversión SIGPAC para el grupo de pago de herbáceos.

4. Menor valor entre la superficie declarada admisible tras el ajuste con la conversión SIGPAC y la comprometida admisible para el resto de grupos de pago

5. Se calcula sobre la superficie declarada reducida

6. Superficie de cultivo válido para la ayuda determinada en campo para el grupo de pago de herbáceos.

7. Superficie de cultivo válido para la ayuda determinada en campo tras el ajuste con la superficie comprometida admisible para el resto de grupos de pago

* Ayuda cofinanciada a través del Plan de Reestructuración del Tabaco de Andalucía contemplado en el Programa de Desarrollo Rural de Andalucía (2007-2013)

<u>APELLIDOS Y NOMBRE / RAZÓN SOCIAL</u>	<u>NIF</u>	<u>EXPEDIENTE</u>	<u>ANUALIDAD DE PAGO</u>
ATERO MALDONADO JUAN CARLOS	74628483S	4020334	7ª

Resumen de superficies

<u>GRUPO DE PAGO</u>	<u>SUPERFICIE (Hectáreas)</u>				<u>% Sobredeclaración (1)</u>
	<u>Declarada admisible</u>	<u>Comprometida</u>	<u>Declarada Reducida(3)</u>	<u>Resuelta</u>	
OLIVAR EN PENDIENTE	22,56		22,25	22,25	0,00
TOTAL	22,56	22,40	22,25	22,25	

% PENALIZACIÓN**IMPORTE (Euros)**

<u>Admisibilidad (2)</u>	<u>Presentación tardía</u>	<u>Omisión declaración</u>	<u>Condicionalidad</u>		<u>Calculado(4)</u>	<u>FEADER(EJE2)</u>	<u>MAGRAMA</u>	<u>CAPDER</u>	<u>Total</u>
0,00	0,00	0,00	0,00	Pago realizado		4.034,99	369,71	639,04	5.043,74
				A pagar		1.898,82	173,98	300,72	2.373,52
				TOTAL	7.417,26	5.933,81	543,69	939,76	7.417,26

RECINTOS

<u>REFERENCIA SIGPAC</u>	<u>CULTIVO</u>	<u>S/R</u>	<u>CONV.</u>	<u>GRUPO PAGO</u>	<u>Declarada admisible</u>	<u>Conv. SIGPAC</u>	<u>SUPERFICIE (Hectáreas)</u> <u>Control C.(5)</u>	<u>Determinada</u>	<u>Certificada</u>
18-090-011-00020-005	101000	S	NO	OLIVAR EN PENDIENTE	8,90	8,59		8,59	8,90
18-090-011-00020-032	101000	S	NO	OLIVAR EN PENDIENTE	13,66	13,84		13,66	13,82

<u>APELLIDOS Y NOMBRE / RAZÓN SOCIAL</u>	<u>NIF</u>	<u>EXPEDIENTE</u>	<u>ANUALIDAD DE PAGO</u>
ATERO MALDONADO MANUEL	24201972S	4020338	7ª

Resumen de superficies

<u>GRUPO DE PAGO</u>	<u>SUPERFICIE (Hectáreas)</u>				<u>% Sobredeclaración (1)</u>
	<u>Declarada admisible</u>	<u>Comprometida</u>	<u>Declarada Reducida(3)</u>	<u>Resuelta</u>	
OLIVAR EN PENDIENTE	26,69		22,28	22,28	0,00
TOTAL	26,69	22,28	22,28	22,28	

% PENALIZACIÓN**IMPORTE (Euros)**

<u>Admisibilidad (2)</u>	<u>Presentación tardía</u>	<u>Omisión declaración</u>	<u>Condicionalidad</u>		<u>Calculado(4)</u>	<u>FEADER(EJE2)</u>	<u>MAGRAMA</u>	<u>CAPDER</u>	<u>Total</u>
0,00	0,00	0,00	0,00	Pago realizado		4.040,43	370,21	639,90	5.050,54
				A pagar		1.901,38	174,21	301,13	2.376,72
				TOTAL	7.427,26	5.941,81	544,42	941,03	7.427,26

RECINTOS

<u>REFERENCIA SIGPAC</u>	<u>CULTIVO</u>	<u>S/R</u>	<u>CONV.</u>	<u>GRUPO PAGO</u>	<u>Declarada admisible</u>	<u>Conv. SIGPAC</u>	<u>SUPERFICIE (Hectáreas)</u> <u>Control C.(5)</u>	<u>Determinada</u>	<u>Certificada</u>
18-090-011-00020-005	101000	S	NO	OLIVAR EN PENDIENTE	8,54	8,15		8,15	8,54
18-090-011-00020-032	101000	S	NO	OLIVAR EN PENDIENTE	13,83	13,83		13,83	13,83
18-090-011-00020-115	101000	S	NO	OLIVAR EN PENDIENTE	0,43	0,45		0,43	0,45

INCIDENCIA DESCRIPCIÓN

73106 Recinto declarado no comprometido
 Recinto:18-107-006-00103-005 Cultivo:101000 OLIVAR-SIN VARIEDAD Secano



1. Reducciones previstas por sobredeclaración, artículo 16 del Reglamento (UE) nº 65/2011

2. Resolución de 3 de agosto de 2012 de la Dirección General de Fondos Agrarios (BOJA nº 159, 14 de agosto de 2012)

3. Superficie declarada admisible tras el ajuste con la conversión SIGPAC para el grupo de pago de herbáceos.

Menor valor entre la superficie declarada admisible tras el ajuste con la conversión SIGPAC y la comprometida admisible para el resto de grupos de pago

4. Se calcula sobre la superficie declarada reducida

5. Superficie de cultivo válido para la ayuda determinada en campo para el grupo de pago de herbáceos.

Superficie de cultivo válido para la ayuda determinada en campo tras el ajuste con la superficie comprometida admisible para el resto de grupos de pago

* Ayuda cofinanciada a través del Plan de Reestructuración del Tabaco de Andalucía contemplado en el Programa de Desarrollo Rural de Andalucía (2007-2013)

<u>APellidos y nombre / RAZÓN SOCIAL</u>	<u>NIF</u>	<u>EXPEDIENTE</u>	<u>ANUALIDAD DE PAGO</u>
AVILA MOLES JOSE *	17979727Y	4006824	7ª

Resumen de superficies

<u>GRUPO DE PAGO</u>	<u>SUPERFICIE (Hectáreas)</u>				<u>% Sobredeclaración (1)</u>
	<u>Declarada admisible</u>	<u>Comprometida</u>	<u>Declarada Reducida(3)</u>	<u>Resuelta</u>	
OLIVAR EN PENDIENTE	64,44		63,83	63,83	0,00
OLIVAR	3,30		3,15	3,15	0,00
TOTAL	67,74	66,98	66,98	66,98	

% PENALIZACIÓN**IMPORTE (Euros)**

<u>Admisibilidad (2)</u>	<u>Presentación tardía</u>	<u>Omisión declaración</u>	<u>Condicionalidad</u>		<u>Calculado(4)</u>	<u>FEADER(EJE2)</u>	<u>MAGRAMA</u>	<u>CAPDER</u>	<u>Total</u>
0,00	0,00	0,00	0,00	Pago realizado		10.989,14	1.006,88	1.740,41	13.736,43
				A pagar		5.171,36	473,83	819,01	6.464,20
				TOTAL		20.200,63	16.160,50	1.480,71	20.200,63

RECINTOS

<u>REFERENCIA SIGPAC</u>	<u>CULTIVO</u>	<u>S/R</u>	<u>CONV.</u>	<u>GRUPO PAGO</u>	<u>Declarada</u>	<u>SUPERFICIE (Hectáreas)</u>			
					<u>admisible</u>	<u>Conv. SIGPAC</u>	<u>Control C.(5)</u>	<u>Determinada</u>	<u>Certificada</u>
18-074-010-00004-005	101000	R	NO	OLIVAR EN PENDIENTE	25,05	24,68		24,68	25,10
18-074-010-00004-023	101000	R	NO	OLIVAR EN PENDIENTE	39,19	39,10		39,10	39,38
18-074-010-09004-004	101000	R	NO	OLIVAR EN PENDIENTE	0,17	0,25		0,17	0,75
18-074-011-00008-002	101000	R	NO	OLIVAR	3,30	3,16		3,16	3,32
18-189-010-00091-014	101000	R		OLIVAR EN PENDIENTE	0,03	0,03		0,03	0,00

INCIDENCIA DESCRIPCIÓN

73103 El recinto declarado no cumple con las normas de producción ecológica (compromiso anexo 1, Orden 24 marzo 2011)
 Recinto:18-189-010-00091-014 Cultivo:101000 OLIVAR-SIN VARIEDAD Regadío



1. Reducciones previstas por sobredeclaración, artículo 16 del Reglamento (UE) nº 65/2011

2. Resolución de 3 de agosto de 2012 de la Dirección General de Fondos Agrarios (BOJA nº 159, 14 de agosto de 2012)

3. Superficie declarada admisible tras el ajuste con la conversión SIGPAC para el grupo de pago de herbáceos.

Menor valor entre la superficie declarada admisible tras el ajuste con la conversión SIGPAC y la comprometida admisible para el resto de grupos de pago

4. Se calcula sobre la superficie declarada reducida

5. Superficie de cultivo válido para la ayuda determinada en campo para el grupo de pago de herbáceos.

Superficie de cultivo válido para la ayuda determinada en campo tras el ajuste con la superficie comprometida admisible para el resto de grupos de pago

* Ayuda cofinanciada a través del Plan de Reestructuración del Tabaco de Andalucía contemplado en el Programa de Desarrollo Rural de Andalucía (2007-2013)

<u>APellidos y nombre / RAZÓN SOCIAL</u>	<u>NIF</u>	<u>EXPEDIENTE</u>	<u>ANUALIDAD DE PAGO</u>
AVILA VILCHEZ JOSE ENRIQUE *	74652225K	4041866	4ª

Resumen de superficies

<u>GRUPO DE PAGO</u>	<u>SUPERFICIE (Hectáreas)</u>			<u>% Sobredeclaración (1)</u>
	<u>Declarada admisible</u>	<u>Declarada Reducida(3)</u>	<u>Resuelta</u>	
HERBACEOS	24,88	24,83	24,83	0,00
TOTAL	24,88	24,83	24,83	

% PENALIZACIÓN

IMPORTE (Euros)

<u>Admisibilidad (2)</u>	<u>Presentación tardía</u>	<u>Omisión declaración</u>	<u>Condicionalidad</u>		<u>Calculado(4)</u>	<u>FEADER(EJE2)</u>	<u>MAGRAMA</u>	<u>CAPDER</u>	<u>Total</u>
0,00	0,00	0,00	0,00	Pago realizado		2.233,19	204,62	353,69	2.791,50
				A pagar		1.050,91	96,29	166,44	1.313,64
				TOTAL	4.105,14	3.284,10	300,91	520,13	4.105,14

RECINTOS

<u>REFERENCIA SIGPAC</u>	<u>CULTIVO</u>	<u>S/R</u>	<u>CONV.</u>	<u>GRUPO PAGO</u>	<u>Declarada</u>	<u>SUPERFICIE (Hectáreas)</u>			
					<u>admisible</u>	<u>Conv. SIGPAC</u>	<u>Control C.(5)</u>	<u>Determinada</u>	<u>Certificada</u>
18-189-004-00050-001	8000	S	NO	HERBACEOS	3,15			3,15	3,15
18-189-004-00064-001	8000	S	NO	HERBACEOS	2,13			2,13	2,13
18-189-004-00115-001	50000	S	NO	HERBACEOS	7,52	8,35		7,52	7,52
18-189-004-00116-001	50000	S	NO	HERBACEOS	1,88	1,88		1,88	1,88
18-189-004-00119-001	50000	S	NO	HERBACEOS	1,74	1,74		1,74	1,74
18-189-004-00166-001	50000	S	NO	HERBACEOS	5,51	7,58		5,51	5,51
18-189-004-00167-001	50000	S	NO	HERBACEOS	1,51	1,51		1,51	1,51
18-189-004-00168-001	50000	S	NO	HERBACEOS	1,39	1,39		1,39	1,39

INCIDENCIA DESCRIPCIÓN

- 73103 El recinto declarado no cumple con las normas de producción ecológica (compromiso anexo 1, Orden 24 marzo 2011)
 Recinto:18-189-004-60002-001 Cultivo:50000 GARBANZOS-SIN VARIEDAD Secano
- 73106 Recinto declarado no comprometido
 Recinto:18-189-004-60002-001 Cultivo:50000 GARBANZOS-SIN VARIEDAD Secano



1. Reducciones previstas por sobredeclaración, artículo 16 del Reglamento (UE) nº 65/2011

2. Resolución de 3 de agosto de 2012 de la Dirección General de Fondos Agrarios (BOJA nº 159, 14 de agosto de 2012)

3. Superficie declarada admisible tras el ajuste con la conversión SIGPAC para el grupo de pago de herbáceos.

Menor valor entre la superficie declarada admisible tras el ajuste con la conversión SIGPAC y la comprometida admisible para el resto de grupos de pago

4. Se calcula sobre la superficie declarada reducida

5. Superficie de cultivo válido para la ayuda determinada en campo para el grupo de pago de herbáceos.

Superficie de cultivo válido para la ayuda determinada en campo tras el ajuste con la superficie comprometida admisible para el resto de grupos de pago

* Ayuda cofinanciada a través del Plan de Reestructuración del Tabaco de Andalucía contemplado en el Programa de Desarrollo Rural de Andalucía (2007-2013)

<u>APellidos y nombre / RAZÓN SOCIAL</u>	<u>NIF</u>	<u>EXPEDIENTE</u>	<u>ANUALIDAD DE PAGO</u>
AVILA VILCHEZ MARIA ANGELES *	44290666A	4041867	4ª

Resumen de superficies

<u>GRUPO DE PAGO</u>	<u>SUPERFICIE (Hectáreas)</u>			<u>% Sobredeclaración (1)</u>
	<u>Declarada admisible</u>	<u>Declarada Reducida(3)</u>	<u>Resuelta</u>	
HERBACEOS	25,86	25,58	25,58	0,00
TOTAL	25,86	25,58	25,58	

% PENALIZACIÓN**IMPORTE (Euros)**

<u>Admisibilidad (2)</u>	<u>Presentación tardía</u>	<u>Omisión declaración</u>	<u>Condicionalidad</u>		<u>Calculado(4)</u>	<u>FEADER(EJE2)</u>	<u>MAGRAMA</u>	<u>CAPDER</u>	<u>Total</u>
0,00	0,00	0,00	0,00	Pago realizado		2.300,65	210,80	364,37	2.875,82
				A pagar		1.082,66	99,20	171,46	1.353,32
				TOTAL	4.229,14	3.383,31	310,00	535,83	4.229,14

RECINTOS

<u>REFERENCIA SIGPAC</u>	<u>CULTIVO</u>	<u>S/R</u>	<u>CONV.</u>	<u>GRUPO PAGO</u>	<u>Declarada</u>	<u>SUPERFICIE (Hectáreas)</u>			
					<u>admisible</u>	<u>Conv. SIGPAC</u>	<u>Control C.(5)</u>	<u>Determinada</u>	<u>Certificada</u>
18-189-004-00077-001	5000	S	NO	HERBACEOS	0,81	0,81		0,81	0,81
18-189-004-00079-001	5000	S	NO	HERBACEOS	0,37	0,37		0,37	0,37
18-189-004-00080-001	5000	S	NO	HERBACEOS	1,11	1,11		1,11	1,11
18-189-004-00081-001	5000	S	NO	HERBACEOS	3,96			3,96	3,96
18-189-004-00115-001	50000	S	NO	HERBACEOS	10,69	10,92		10,69	10,69
18-189-004-00166-001	50000	S	NO	HERBACEOS	8,87	8,64		8,64	8,87

INCIDENCIA DESCRIPCIÓN

73103	El recinto declarado no cumple con las normas de producción ecológica (compromiso anexo 1, Orden 24 marzo 2011) Recinto:18-189-004-60002-001 Cultivo:50000 GARBANZOS-SIN VARIEDAD Secano
73106	Recinto declarado no comprometido Recinto:18-189-004-60002-001 Cultivo:50000 GARBANZOS-SIN VARIEDAD Secano



1. Reducciones previstas por sobredeclaración, artículo 16 del Reglamento (UE) nº 65/2011

2. Resolución de 3 de agosto de 2012 de la Dirección General de Fondos Agrarios (BOJA nº 159, 14 de agosto de 2012)

3. Superficie declarada admisible tras el ajuste con la conversión SIGPAC para el grupo de pago de herbáceos.

Menor valor entre la superficie declarada admisible tras el ajuste con la conversión SIGPAC y la comprometida admisible para el resto de grupos de pago

4. Se calcula sobre la superficie declarada reducida

5. Superficie de cultivo válido para la ayuda determinada en campo para el grupo de pago de herbáceos.

Superficie de cultivo válido para la ayuda determinada en campo tras el ajuste con la superficie comprometida admisible para el resto de grupos de pago

* Ayuda cofinanciada a través del Plan de Reestructuración del Tabaco de Andalucía contemplado en el Programa de Desarrollo Rural de Andalucía (2007-2013)

<u>APellidos y nombre / Razón social</u>	<u>NIF</u>	<u>EXPEDIENTE</u>	<u>ANUALIDAD DE PAGO</u>
AYUNTAMIENTO DE CORTES DE BAZA	P1805400G	4029107	6ª

Resumen de superficies

<u>GRUPO DE PAGO</u>	<u>SUPERFICIE (Hectáreas)</u>				<u>% Sobredeclaración (1)</u>
	<u>Declarada admisible</u>	<u>Comprometida</u>	<u>Declarada Reducida(3)</u>	<u>Resuelta</u>	
FRUTALES DE SECANO	31,16		31,01	31,01	0,00
TOTAL	31,16	31,01	31,01	31,01	

% PENALIZACIÓN

IMPORTE (Euros)

<u>Admisibilidad (2)</u>	<u>Presentación tardía</u>	<u>Omisión declaración</u>	<u>Condicionalidad</u>	<u>Pago realizado</u>	<u>Calculado(4)</u>	<u>FEADER(EJE2)</u>	<u>MAGRAMA</u>	<u>CAPDER</u>	<u>Total</u>
0,00	0,00	0,00	0,00			1.868,97	171,24	296,00	2.336,21
				A pagar		879,51	80,59	139,29	1.099,39
				TOTAL	3.435,60	2.748,48	251,83	435,29	3.435,60

RECINTOS

<u>REFERENCIA SIGPAC</u>	<u>CULTIVO</u>	<u>S/R</u>	<u>CONV.</u>	<u>GRUPO PAGO</u>	<u>Declarada admisible</u>	<u>SUPERFICIE (Hectáreas)</u>		
						<u>Conv. SIGPAC</u>	<u>Control C.(5)</u>	<u>Determinada Certificada</u>
18-054-006-00242-001	104000	S	NO	FRUTALES DE SECANO	0,56		0,56	0,56
18-054-007-00253-003	104000	S	NO	FRUTALES DE SECANO	0,18		0,18	0,18
18-054-007-00253-004	104000	S	NO	FRUTALES DE SECANO	0,38		0,38	0,39
18-054-007-00253-005	104000	S	NO	FRUTALES DE SECANO	0,54		0,51	0,54
18-054-007-00263-006	104000	S	NO	FRUTALES DE SECANO	0,99		0,99	0,99
18-054-007-00278-024	104000	S	NO	FRUTALES DE SECANO	0,02		0,02	0,02
18-054-007-00303-003	104000	S	NO	FRUTALES DE SECANO	0,73		0,73	0,75
18-054-007-00317-014	104000	S	NO	FRUTALES DE SECANO	0,10		0,10	0,11
18-054-007-00317-015	104000	S	NO	FRUTALES DE SECANO	0,19		0,19	0,19
18-054-007-00317-016	104000	S	NO	FRUTALES DE SECANO	0,22		0,20	0,22
18-054-007-00317-017	104000	S	NO	FRUTALES DE SECANO	0,23		0,23	0,23
18-054-007-00317-018	104000	S	NO	FRUTALES DE SECANO	0,30		0,30	0,31
18-054-007-00317-019	104000	S	NO	FRUTALES DE SECANO	0,34		0,34	0,34
18-054-007-00317-020	104000	S	NO	FRUTALES DE SECANO	0,37		0,37	0,37
18-054-007-00317-022	104000	S	NO	FRUTALES DE SECANO	1,52		1,52	1,57
18-054-007-00317-023	104000	S	NO	FRUTALES DE SECANO	2,08		2,08	2,09
18-054-007-00317-024	104000	S	NO	FRUTALES DE SECANO	2,74		2,74	2,77
18-054-007-00336-003	104000	S	NO	FRUTALES DE SECANO	0,45		0,45	0,45
18-054-007-00355-003	104000	S	NO	FRUTALES DE SECANO	0,08		0,06	0,08
18-054-007-00355-004	104000	S	NO	FRUTALES DE SECANO	0,08		0,07	0,08
18-054-007-00355-005	104000	S	NO	FRUTALES DE SECANO	0,17		0,17	0,17
18-054-007-00355-006	104000	S	NO	FRUTALES DE SECANO	0,19		0,19	0,19
18-054-007-00355-007	104000	S	NO	FRUTALES DE SECANO	0,20		0,20	0,20
18-054-007-00355-008	104000	S	NO	FRUTALES DE SECANO	0,22		0,22	0,22
18-054-007-00394-023	104000	S	NO	FRUTALES DE SECANO	0,85		0,85	0,90
18-054-007-00394-024	104000	S	NO	FRUTALES DE SECANO	1,28		1,25	1,28
18-054-007-00394-025	104000	S	NO	FRUTALES DE SECANO	1,25		1,25	1,29
18-054-007-00394-026	104000	S	NO	FRUTALES DE SECANO	1,50		1,50	1,53
18-054-007-00394-027	104000	S	NO	FRUTALES DE SECANO	2,06		2,06	2,09
18-054-007-00394-028	104000	S	NO	FRUTALES DE SECANO	4,90		4,90	5,03
18-054-007-00394-029	104000	S	NO	FRUTALES DE SECANO	0,04		0,04	0,05
18-054-007-00394-030	104000	S	NO	FRUTALES DE SECANO	0,09		0,09	0,09
18-054-007-00394-031	104000	S	NO	FRUTALES DE SECANO	0,12		0,12	0,12
18-054-007-00394-032	104000	S	NO	FRUTALES DE SECANO	0,12		0,12	0,13
18-054-007-00394-033	104000	S	NO	FRUTALES DE SECANO	0,15		0,15	0,15
18-054-007-00394-034	104000	S	NO	FRUTALES DE SECANO	0,15		0,15	0,16
18-054-007-00394-035	104000	S	NO	FRUTALES DE SECANO	0,19		0,19	0,20
18-054-007-00394-036	104000	S	NO	FRUTALES DE SECANO	0,22		0,22	0,23
18-054-007-00394-037	104000	S	NO	FRUTALES DE SECANO	0,30		0,30	0,30
18-054-007-00394-038	104000	S	NO	FRUTALES DE SECANO	0,33		0,33	0,33
18-054-007-00394-039	104000	S	NO	FRUTALES DE SECANO	0,38		0,38	0,38

1. Reducciones previstas por sobredeclaración, artículo 16 del Reglamento (UE) nº 65/2011

2. Resolución de 3 de agosto de 2012 de la Dirección General de Fondos Agrarios (BOJA nº 159, 14 de agosto de 2012)

3. Superficie declarada admisible tras el ajuste con la conversión SIGPAC para el grupo de pago de herbáceos.

Menor valor entre la superficie declarada admisible tras el ajuste con la conversión SIGPAC y la comprometida admisible para el resto de grupos de pago

4. Se calcula sobre la superficie declarada reducida

5. Superficie de cultivo válido para la ayuda determinada en campo para el grupo de pago de herbáceos.

Superficie de cultivo válido para la ayuda determinada en campo tras el ajuste con la superficie comprometida admisible para el resto de grupos de pago

* Ayuda cofinanciada a través del Plan de Reestructuración del Tabaco de Andalucía contemplado en el Programa de Desarrollo Rural de Andalucía (2007-2013)

RECINTOS

REFERENCIA SIGPAC	CULTIVO	S/R	CONV.	GRUPO PAGO	Declarada admisible	SUPERFICIE (Hectáreas)		
						Conv. SIGPAC	Control C.(5)	Determinada Certificada
18-054-007-00394-040	104000	S	NO	FRUTALES DE SECANO	0,49		0,45	0,49
18-054-007-00394-041	104000	S	NO	FRUTALES DE SECANO	0,49		0,49	0,51
18-054-007-00394-042	104000	S	NO	FRUTALES DE SECANO	0,49		0,49	0,49
18-054-007-00394-043	104000	S	NO	FRUTALES DE SECANO	0,50		0,50	0,52
18-054-007-00394-044	104000	S	NO	FRUTALES DE SECANO	0,53		0,53	0,56
18-054-007-00394-045	104000	S	NO	FRUTALES DE SECANO	0,57		0,57	0,57
18-054-007-00394-046	104000	S	NO	FRUTALES DE SECANO	0,58		0,58	0,60
18-054-007-00394-047	104000	S	NO	FRUTALES DE SECANO	0,70		0,70	0,70

APELLIDOS Y NOMBRE / RAZÓN SOCIAL

AZOR MARTINEZ ERNESTINA

NIF

74622402Y

EXPEDIENTE

4041294

ANUALIDAD DE PAGO

7ª

Resumen de superficies

GRUPO DE PAGO	Declarada admisible	SUPERFICIE (Hectáreas)			% Sobredeclaración (1)
		Comprometida	Declarada Reducida(3)	Resuelta	
FRUTALES DE SECANO	9,63		9,55	9,55	0,00
TOTAL	9,63	9,55	9,55	9,55	

% PENALIZACIÓN**IMPORTE (Euros)**

Admisibilidad (2)	Presentación tardía	Omisión declaración	Condicionalidad	Calculado(4)	FEADER(EJE2)	MAGRAMA	CAPDER	Total
0,00	0,00	0,00	0,00		575,57	52,73	91,17	719,47
					270,86	24,82	42,89	338,57
				1.058,04	846,43	77,55	134,06	1.058,04

RECINTOS

REFERENCIA SIGPAC	CULTIVO	S/R	CONV.	GRUPO PAGO	Declarada admisible	SUPERFICIE (Hectáreas)		
						Conv. SIGPAC	Control C.(5)	Determinada Certificada
18-024-011-00149-001	104000	S	NO	FRUTALES DE SECANO	2,93		2,93	2,93
18-040-006-00108-001	104000	S	NO	FRUTALES DE SECANO	6,70		6,62	6,70



1. Reducciones previstas por sobredeclaración, artículo 16 del Reglamento (UE) nº 65/2011

2. Resolución de 3 de agosto de 2012 de la Dirección General de Fondos Agrarios (BOJA nº 159, 14 de agosto de 2012)

3. Superficie declarada admisible tras el ajuste con la conversión SIGPAC para el grupo de pago de herbáceos.

4. Menor valor entre la superficie declarada admisible tras el ajuste con la conversión SIGPAC y la comprometida admisible para el resto de grupos de pago

5. Se calcula sobre la superficie declarada reducida

6. Superficie de cultivo válido para la ayuda determinada en campo para el grupo de pago de herbáceos.

7. Superficie de cultivo válido para la ayuda determinada en campo tras el ajuste con la superficie comprometida admisible para el resto de grupos de pago

* Ayuda cofinanciada a través del Plan de Reestructuración del Tabaco de Andalucía contemplado en el Programa de Desarrollo Rural de Andalucía (2007-2013)

<u>APELLIDOS Y NOMBRE / RAZÓN SOCIAL</u>	<u>NIF</u>	<u>EXPEDIENTE</u>	<u>ANUALIDAD DE PAGO</u>
AZOR ORTIZ PEDRO JAVIER	76146624H	4016156	7ª

Resumen de superficies

<u>GRUPO DE PAGO</u>	<u>SUPERFICIE (Hectáreas)</u>				<u>% Sobredeclaración (1)</u>
	<u>Declarada admisible</u>	<u>Comprometida</u>	<u>Declarada Reducida(3)</u>	<u>Resuelta</u>	
OLIVAR	4,85		3,50	3,50	0,00
TOTAL	4,85	3,50	3,50	3,50	

% PENALIZACIÓN

IMPORTE (Euros)

<u>Admisibilidad (2)</u>	<u>Presentación tardía</u>	<u>Omisión declaración</u>	<u>Condicionalidad</u>		<u>Calculado(4)</u>	<u>FEADER(EJE2)</u>	<u>MAGRAMA</u>	<u>CAPDER</u>	<u>Total</u>
0,00	0,00	0,00	0,00	A pagar	851,45	681,16	62,41	107,88	851,45

RECINTOS

<u>REFERENCIA SIGPAC</u>	<u>CULTIVO S/R</u>	<u>CONV.</u>	<u>GRUPO PAGO</u>	<u>SUPERFICIE (Hectáreas)</u>			
				<u>Declarada admisible</u>	<u>Conv. SIGPAC</u>	<u>Control C.(5)</u>	<u>Determinada Certificada</u>
18-054-001-00053-002	101000 S		OLIVAR	0,10		0,06	0,00
18-054-001-00054-003	101000 S	NO	OLIVAR	1,54		0,35	1,70
18-054-001-00251-001	101000 S	NO	OLIVAR	1,16		1,15	1,15
18-054-001-00475-001	101000 S	NO	OLIVAR	0,91		0,85	0,85
18-054-002-00295-006	101000 S	NO	OLIVAR	1,14		1,14	1,40

INCIDENCIA DESCRIPCIÓN

- 73103 El recinto declarado no cumple con las normas de producción ecológica (compromiso anexo 1, Orden 24 marzo 2011)
 Recinto:18-054-001-00053-002 Cultivo:101000 OLIVAR-SIN VARIEDAD Secano
- 73104 Recinto declarado que no cumple en su totalidad con las normas de producción ecológica (compromiso anexo 1, Orden 24 marzo 2011)
 Recinto:18-054-001-00251-001 Cultivo:101000 OLIVAR-SIN VARIEDAD Secano Sup. Declarada:1,16 Sup. Certificada:1,15
 Recinto:18-054-001-00475-001 Cultivo:101000 OLIVAR-SIN VARIEDAD Secano Sup. Declarada:0,91 Sup. Certificada:0,85

<u>APELLIDOS Y NOMBRE / RAZÓN SOCIAL</u>	<u>NIF</u>	<u>EXPEDIENTE</u>	<u>ANUALIDAD DE PAGO</u>
AZOR VICO MANUEL	23581683J	4027100	6ª

Resumen de superficies

<u>GRUPO DE PAGO</u>	<u>SUPERFICIE (Hectáreas)</u>				<u>% Sobredeclaración (1)</u>
	<u>Declarada admisible</u>	<u>Comprometida</u>	<u>Declarada Reducida(3)</u>	<u>Resuelta</u>	
HERBACEOS	33,69		28,65	28,65	0,00
TOTAL	33,69		28,65	28,65	

% PENALIZACIÓN

IMPORTE (Euros)

<u>Admisibilidad (2)</u>	<u>Presentación tardía</u>	<u>Omisión declaración</u>	<u>Condicionalidad</u>		<u>Calculado(4)</u>	<u>FEADER(EJE2)</u>	<u>MAGRAMA</u>	<u>CAPDER</u>	<u>Total</u>
0,00	0,00	0,00	0,00	Pago realizado		1.288,38	118,05	204,05	1.610,48
				A pagar		2.500,98	229,15	396,09	3.126,22
				TOTAL	4.736,70	3.789,36	347,20	600,14	4.736,70

RECINTOS

<u>REFERENCIA SIGPAC</u>	<u>CULTIVO S/R</u>	<u>CONV.</u>	<u>GRUPO PAGO</u>	<u>SUPERFICIE (Hectáreas)</u>			
				<u>Declarada admisible</u>	<u>Conv. SIGPAC</u>	<u>Control C.(5)</u>	<u>Determinada Certificada</u>
18-024-013-00151-002	5000 S	NO	HERBACEOS	0,67		0,67	0,67
18-024-013-00151-002	8000 S	NO	HERBACEOS	13,62		13,62	13,62
18-024-013-00151-005	8000 S	NO	HERBACEOS	14,31		14,31	14,31
18-040-003-00323-004	8000 S	NO	HERBACEOS	5,09	0,05	0,05	5,11

1. Reducciones previstas por sobredeclaración, artículo 16 del Reglamento (UE) nº 65/2011

2. Resolución de 3 de agosto de 2012 de la Dirección General de Fondos Agrarios (BOJA nº 159, 14 de agosto de 2012)

3. Superficie declarada admisible tras el ajuste con la conversión SIGPAC para el grupo de pago de herbáceos.

Menor valor entre la superficie declarada admisible tras el ajuste con la conversión SIGPAC y la comprometida admisible para el resto de grupos de pago

4. Se calcula sobre la superficie declarada reducida

5. Superficie de cultivo válido para la ayuda determinada en campo para el grupo de pago de herbáceos.

Superficie de cultivo válido para la ayuda determinada en campo tras el ajuste con la superficie comprometida admisible para el resto de grupos de pago

* Ayuda cofinanciada a través del Plan de Reestructuración del Tabaco de Andalucía contemplado en el Programa de Desarrollo Rural de Andalucía (2007-2013)

<u>APELLIDOS Y NOMBRE / RAZÓN SOCIAL</u>	<u>NIF</u>	<u>EXPEDIENTE</u>	<u>ANUALIDAD DE PAGO</u>		
BAUTISTA MARTINEZ JUAN JULIAN	76148795G	4035116	7ª		
Resumen de superficies					
GRUPO DE PAGO	SUPERFICIE (Hectáreas)				
	<u>Declarada admisible</u>	<u>Comprometida</u>	<u>Declarada Reducida(3)</u>	<u>Resuelta</u>	<u>% Sobredeclaración (1)</u>
FRUTALES DE SECANO	58,96		28,70	28,70	0,00
TOTAL	58,96	28,70	28,70	28,70	

<u>% PENALIZACIÓN</u>				<u>IMPORTE (Euros)</u>					
<u>Admisibilidad (2)</u>	<u>Presentación tardía</u>	<u>Omisión declaración</u>	<u>Condicionalidad</u>	<u>Calculado(4)</u>	<u>FEADER(EJE2)</u>	<u>MAGRAMA</u>	<u>CAPDER</u>	<u>Total</u>	
0,00	0,00	0,00	0,00	A pagar	3.179,67	2.543,74	233,07	402,86	3.179,67

RECINTOS

<u>REFERENCIA SIGPAC</u>	<u>CULTIVO</u>	<u>S/R</u>	<u>CONV.</u>	<u>GRUPO PAGO</u>	<u>Declarada</u>	<u>SUPERFICIE (Hectáreas)</u>			
					<u>admisible</u>	<u>Conv. SIGPAC</u>	<u>Control C.(5)</u>	<u>Determinada</u>	<u>Certificada</u>
04-070-001-00033-001	104000	S	NO	FRUTALES DE SECANO	9,72			9,72	9,72
04-070-001-00038-002	104000	S	NO	FRUTALES DE SECANO	1,26			1,26	1,26
04-070-001-00039-002	104000	S	NO	FRUTALES DE SECANO	3,22			3,22	3,22
04-070-001-00053-001	104000	S	NO	FRUTALES DE SECANO	0,41			0,41	0,41
04-070-001-00063-001	104000	S	NO	FRUTALES DE SECANO	4,37			4,37	4,37
04-070-001-00068-003	104000	S	NO	FRUTALES DE SECANO	3,14			3,14	3,14
04-070-001-00118-001	104000	S	NO	FRUTALES DE SECANO	0,75			0,75	0,75
04-070-001-00122-001	104000	S	NO	FRUTALES DE SECANO	1,04			1,04	1,04
04-070-001-00133-001	104000	S	NO	FRUTALES DE SECANO	0,41			0,41	0,41
04-070-001-00148-001	104000	S	NO	FRUTALES DE SECANO	1,39			1,39	1,39
04-070-001-00204-001	104000	S	NO	FRUTALES DE SECANO	1,17			1,17	1,17
04-070-042-00014-001	104000	S	NO	FRUTALES DE SECANO	1,47			1,47	1,47
04-070-042-00014-005	104000	S	NO	FRUTALES DE SECANO	0,41	0,41		0,41	0,41
04-070-042-00028-002	104000	S	NO	FRUTALES DE SECANO	1,73			1,73	1,73
18-057-010-00014-001	104000	S	NO	FRUTALES DE SECANO	2,25			2,25	2,25
18-057-012-00094-001	104000	S	NO	FRUTALES DE SECANO	0,48			0,48	0,48
18-057-012-00095-001	104000	S	NO	FRUTALES DE SECANO	4,12			4,12	4,12
18-057-013-00028-001	104000	S	NO	FRUTALES DE SECANO	1,80			1,80	1,80
18-057-013-00132-002	104000	S	NO	FRUTALES DE SECANO	2,09			2,09	2,09
18-057-014-00154-001	104000	S	NO	FRUTALES DE SECANO	2,20			2,20	2,20
18-057-014-00238-001	104000	S	NO	FRUTALES DE SECANO	2,02			2,02	2,02
18-057-014-00318-001	104000	S	NO	FRUTALES DE SECANO	3,47			3,47	3,47
18-057-014-00348-001	104000	S	NO	FRUTALES DE SECANO	0,77			0,77	0,77
18-057-014-00349-001	104000	S	NO	FRUTALES DE SECANO	1,24			1,24	1,24
18-057-014-00351-001	104000	S	NO	FRUTALES DE SECANO	0,98			0,98	0,98
18-057-014-00352-001	104000	S	NO	FRUTALES DE SECANO	1,42			1,42	1,42
18-057-014-00353-001	104000	S	NO	FRUTALES DE SECANO	0,57			0,57	0,57
18-057-014-00359-001	104000	S	NO	FRUTALES DE SECANO	1,12			1,12	1,12
18-057-014-00361-001	104000	S	NO	FRUTALES DE SECANO	0,54			0,54	0,54
18-057-014-00384-002	104000	S	NO	FRUTALES DE SECANO	0,90			0,90	0,90
18-057-014-00402-001	104000	S	NO	FRUTALES DE SECANO	0,85			0,85	0,85
18-057-014-00403-002	104000	S	NO	FRUTALES DE SECANO	0,57			0,57	0,57
18-057-014-00404-001	104000	S	NO	FRUTALES DE SECANO	1,08			1,08	1,08

1. Reducciones previstas por sobredeclaración, artículo 16 del Reglamento (UE) nº 65/2011

2. Resolución de 3 de agosto de 2012 de la Dirección General de Fondos Agrarios (BOJA nº 159, 14 de agosto de 2012)

3. Superficie declarada admisible tras el ajuste con la conversión SIGPAC para el grupo de pago de herbáceos.

Menor valor entre la superficie declarada admisible tras el ajuste con la conversión SIGPAC y la comprometida admisible para el resto de grupos de pago

4. Se calcula sobre la superficie declarada reducida

5. Superficie de cultivo válido para la ayuda determinada en campo para el grupo de pago de herbáceos.

Superficie de cultivo válido para la ayuda determinada en campo tras el ajuste con la superficie comprometida admisible para el resto de grupos de pago

* Ayuda cofinanciada a través del Plan de Reestructuración del Tabaco de Andalucía contemplado en el Programa de Desarrollo Rural de Andalucía (2007-2013)

<u>APELLIDOS Y NOMBRE / RAZÓN SOCIAL</u>	<u>NIF</u>	<u>EXPEDIENTE</u>	<u>ANUALIDAD DE PAGO</u>		
BEDMAR GOMEZ AGUSTIN	52513362S	4008703	4ª		
Resumen de superficies					
GRUPO DE PAGO	SUPERFICIE (Hectáreas)				
	<u>Declarada admisible</u>	<u>Comprometida</u>	<u>Declarada Reducida(3)</u>	<u>Resuelta</u>	<u>% Sobredeclaración (1)</u>
FRUTALES DE SECANO	31,32		31,30	31,30	0,00
TOTAL	31,32	31,31	31,30	31,30	

<u>% PENALIZACIÓN</u>				<u>IMPORTE (Euros)</u>					
<u>Admisibilidad (2)</u>	<u>Presentación tardía</u>	<u>Omisión declaración</u>	<u>Condicionalidad</u>	<u>Calculado(4)</u>	<u>FEADER(EJE2)</u>	<u>MAGRAMA</u>	<u>CAPDER</u>	<u>Total</u>	
0,00	0,00	0,00	0,00	Pago realizado	1.886,44	172,84	298,78	2.358,06	
				A pagar	887,74	81,34	140,59	1.109,67	
				TOTAL	3.467,73	2.774,18	254,18	439,37	3.467,73

RECINTOS

<u>REFERENCIA SIGPAC</u>	<u>CULTIVO</u>	<u>S/R</u>	<u>CONV.</u>	<u>GRUPO PAGO</u>	<u>Declarada admisible</u>	<u>Conv. SIGPAC</u>	<u>SUPERFICIE (Hectáreas)</u>	<u>Control C.(5)</u>	<u>Determinada</u>	<u>Certificada</u>
18-046-006-00009-001	104000	S	NO	FRUTALES DE SECANO	20,68				20,68	20,68
18-046-006-00245-002	104000	S	NO	FRUTALES DE SECANO	6,73	6,73			6,73	6,73
18-054-005-00750-001	104000	S	NO	FRUTALES DE SECANO	2,52	2,53			2,52	2,52
18-054-005-00887-001	104000	S	NO	FRUTALES DE SECANO	1,39	1,37			1,37	1,39

<u>APELLIDOS Y NOMBRE / RAZÓN SOCIAL</u>	<u>NIF</u>	<u>EXPEDIENTE</u>	<u>ANUALIDAD DE PAGO</u>		
BELMONTE MARTINEZ GABRIEL	76141669P	4011028	7ª		
Resumen de superficies					
GRUPO DE PAGO	SUPERFICIE (Hectáreas)				
	<u>Declarada admisible</u>	<u>Comprometida</u>	<u>Declarada Reducida(3)</u>	<u>Resuelta</u>	<u>% Sobredeclaración (1)</u>
FRUTALES DE SECANO	4,26		4,26	4,26	0,00
TOTAL	4,26	4,26	4,26	4,26	

<u>% PENALIZACIÓN</u>				<u>IMPORTE (Euros)</u>					
<u>Admisibilidad (2)</u>	<u>Presentación tardía</u>	<u>Omisión declaración</u>	<u>Condicionalidad</u>	<u>Calculado(4)</u>	<u>FEADER(EJE2)</u>	<u>MAGRAMA</u>	<u>CAPDER</u>	<u>Total</u>	
0,00	0,00	0,00	0,00	Pago realizado	256,75	23,53	40,66	320,94	
				A pagar	120,82	11,07	19,14	151,03	
				TOTAL	471,97	377,57	34,60	59,80	471,97

RECINTOS

<u>REFERENCIA SIGPAC</u>	<u>CULTIVO</u>	<u>S/R</u>	<u>CONV.</u>	<u>GRUPO PAGO</u>	<u>Declarada admisible</u>	<u>Conv. SIGPAC</u>	<u>SUPERFICIE (Hectáreas)</u>	<u>Control C.(5)</u>	<u>Determinada</u>	<u>Certificada</u>
18-199-006-00058-003	104000	S	NO	FRUTALES DE SECANO	1,93				1,93	1,95
18-199-006-00214-001	104000	S	NO	FRUTALES DE SECANO	2,33				2,33	2,34



1. Reducciones previstas por sobredeclaración, artículo 16 del Reglamento (UE) nº 65/2011

2. Resolución de 3 de agosto de 2012 de la Dirección General de Fondos Agrarios (BOJA nº 159, 14 de agosto de 2012)

3. Superficie declarada admisible tras el ajuste con la conversión SIGPAC para el grupo de pago de herbáceos.

4. Menor valor entre la superficie declarada admisible tras el ajuste con la conversión SIGPAC y la comprometida admisible para el resto de grupos de pago

5. Se calcula sobre la superficie declarada reducida

6. Superficie de cultivo válido para la ayuda determinada en campo para el grupo de pago de herbáceos.

7. Superficie de cultivo válido para la ayuda determinada en campo tras el ajuste con la superficie comprometida admisible para el resto de grupos de pago

* Ayuda cofinanciada a través del Plan de Reestructuración del Tabaco de Andalucía contemplado en el Programa de Desarrollo Rural de Andalucía (2007-2013)

<u>APELLIDOS Y NOMBRE / RAZÓN SOCIAL</u>	<u>NIF</u>	<u>EXPEDIENTE</u>	<u>ANUALIDAD DE PAGO</u>
BENAVIDES LORENTE JUAN JESUS	24162095C	4004137	6ª

Resumen de superficies

<u>GRUPO DE PAGO</u>	<u>SUPERFICIE (Hectáreas)</u>				<u>% Sobredeclaración (1)</u>
	<u>Declarada admisible</u>	<u>Comprometida</u>	<u>Declarada Reducida(3)</u>	<u>Resuelta</u>	
FRUTALES DE SECANO	17,01		17,01	17,01	0,00
TOTAL	17,01	17,29	17,01	17,01	

% PENALIZACIÓN**IMPORTE (Euros)**

<u>Admisibilidad (2)</u>	<u>Presentación tardía</u>	<u>Omisión declaración</u>	<u>Condicionalidad</u>		<u>Calculado(4)</u>	<u>FEADER(EJE2)</u>	<u>MAGRAMA</u>	<u>CAPDER</u>	<u>Total</u>
0,00	0,00	0,00	0,00	Pago realizado		1.025,19	93,94	162,36	1.281,49
				A pagar		482,44	44,20	76,41	603,05
				TOTAL	1.884,54	1.507,63	138,14	238,77	1.884,54

RECINTOS

<u>REFERENCIA SIGPAC</u>	<u>CULTIVO</u>	<u>S/R</u>	<u>CONV.</u>	<u>GRUPO PAGO</u>	<u>Declarada admisible</u>	<u>SUPERFICIE (Hectáreas)</u>		
					<u>Conv. SIGPAC</u>	<u>Control C.(5)</u>	<u>Determinada</u>	<u>Certificada</u>
18-007-004-00589-001	104000	S	NO	FRUTALES DE SECANO	0,31		0,31	0,31
18-007-006-00003-001	104000	S	NO	FRUTALES DE SECANO	0,20		0,20	0,20
18-007-006-00008-001	104000	S	NO	FRUTALES DE SECANO	0,15		0,15	0,15
18-007-006-00011-001	104000	S	NO	FRUTALES DE SECANO	0,40		0,40	0,40
18-007-006-00012-001	104000	S	NO	FRUTALES DE SECANO	0,23		0,23	0,23
18-007-006-00013-001	104000	S	NO	FRUTALES DE SECANO	0,36		0,36	0,36
18-007-006-00015-001	104000	S	NO	FRUTALES DE SECANO	0,35		0,35	0,35
18-007-006-00017-001	104000	S	NO	FRUTALES DE SECANO	0,34		0,34	0,34
18-007-006-00020-001	104000	S	NO	FRUTALES DE SECANO	0,22		0,22	0,22
18-007-006-00022-001	104000	S	NO	FRUTALES DE SECANO	1,00		1,00	1,00
18-007-006-00024-001	104000	S	NO	FRUTALES DE SECANO	0,28		0,28	0,28
18-007-006-00025-001	104000	S	NO	FRUTALES DE SECANO	0,50		0,50	0,50
18-007-006-00026-001	104000	S	NO	FRUTALES DE SECANO	0,75		0,75	0,75
18-007-006-00028-001	104000	S	NO	FRUTALES DE SECANO	0,22		0,22	0,22
18-007-006-00031-001	104000	S	NO	FRUTALES DE SECANO	0,63		0,63	0,63
18-007-006-00033-001	104000	S	NO	FRUTALES DE SECANO	0,13		0,13	0,13
18-007-006-00035-002	104000	S	NO	FRUTALES DE SECANO	0,41		0,41	0,41
18-007-006-00036-001	104000	S	NO	FRUTALES DE SECANO	1,02		1,02	1,02
18-007-006-00037-001	104000	S	NO	FRUTALES DE SECANO	0,61		0,61	0,61
18-007-006-00038-001	104000	S	NO	FRUTALES DE SECANO	1,06		1,06	1,06
18-007-006-00045-001	104000	S	NO	FRUTALES DE SECANO	0,36		0,36	0,36
18-007-006-00046-001	104000	S	NO	FRUTALES DE SECANO	2,52		2,52	2,52
18-007-006-00049-001	104000	S	NO	FRUTALES DE SECANO	0,40		0,40	0,40
18-007-006-00053-001	104000	S	NO	FRUTALES DE SECANO	0,19		0,19	0,19
18-007-006-00055-001	104000	S	NO	FRUTALES DE SECANO	0,20		0,20	0,20
18-007-006-00061-001	104000	S	NO	FRUTALES DE SECANO	0,23		0,23	0,23
18-007-006-00063-001	104000	S	NO	FRUTALES DE SECANO	0,13		0,13	0,13
18-007-006-00066-001	104000	S	NO	FRUTALES DE SECANO	0,41		0,41	0,41
18-007-006-00068-001	104000	S	NO	FRUTALES DE SECANO	0,23		0,23	0,23
18-007-006-00069-001	104000	S	NO	FRUTALES DE SECANO	0,44		0,44	0,44
18-007-006-00539-002	104000	S	NO	FRUTALES DE SECANO	0,22		0,22	0,22
18-007-006-00549-005	104000	S	NO	FRUTALES DE SECANO	0,17		0,17	0,17
18-007-006-00549-006	104000	S	NO	FRUTALES DE SECANO	0,29		0,29	0,29
18-007-006-00550-003	104000	S	NO	FRUTALES DE SECANO	0,07		0,07	0,07
18-007-006-00551-002	104000	S	NO	FRUTALES DE SECANO	0,77		0,77	0,77
18-007-006-00575-002	104000	S	NO	FRUTALES DE SECANO	1,21		1,21	1,21

1. Reducciones previstas por sobredeclaración, artículo 16 del Reglamento (UE) nº 65/2011

2. Resolución de 3 de agosto de 2012 de la Dirección General de Fondos Agrarios (BOJA nº 159, 14 de agosto de 2012)

3. Superficie declarada admisible tras el ajuste con la conversión SIGPAC para el grupo de pago de herbáceos.

Menor valor entre la superficie declarada admisible tras el ajuste con la conversión SIGPAC y la comprometida admisible para el resto de grupos de pago

4. Se calcula sobre la superficie declarada reducida

5. Superficie de cultivo válido para la ayuda determinada en campo para el grupo de pago de herbáceos.

Superficie de cultivo válido para la ayuda determinada en campo tras el ajuste con la superficie comprometida admisible para el resto de grupos de pago

* Ayuda cofinanciada a través del Plan de Reestructuración del Tabaco de Andalucía contemplado en el Programa de Desarrollo Rural de Andalucía (2007-2013)

<u>APELLIDOS Y NOMBRE / RAZÓN SOCIAL</u>	<u>NIF</u>	<u>EXPEDIENTE</u>	<u>ANUALIDAD DE PAGO</u>
BERBEL PEREZ MANUEL *	24254963Z	4014014	7ª

Resumen de superficies

<u>GRUPO DE PAGO</u>	<u>SUPERFICIE (Hectáreas)</u>			<u>% Sobredeclaración (1)</u>
	<u>Declarada admisible</u>	<u>Declarada Reducida(3)</u>	<u>Resuelta</u>	
HERBACEOS	12,00	10,57	10,57	0,00
TOTAL	12,00	10,57	10,57	

% PENALIZACIÓN**IMPORTE (Euros)**

<u>Admisibilidad (2)</u>	<u>Presentación tardía</u>	<u>Omisión declaración</u>	<u>Condicionalidad</u>		<u>Calculado(4)</u>	<u>FEADER(EJE2)</u>	<u>MAGRAMA</u>	<u>CAPDER</u>	<u>Total</u>
0,00	0,00	0,00	0,00	Pago realizado		950,66	87,10	150,57	1.188,33
				A pagar		447,37	40,99	70,85	559,21
				TOTAL	1.747,54	1.398,03	128,09	221,42	1.747,54

RECINTOS

<u>REFERENCIA SIGPAC</u>	<u>CULTIVO</u>	<u>S/R</u>	<u>CONV.</u>	<u>GRUPO PAGO</u>	<u>Declarada admisible</u>	<u>SUPERFICIE (Hectáreas)</u>		
					<u>Conv. SIGPAC</u>	<u>Control C.(5)</u>	<u>Determinada</u>	<u>Certificada</u>
18-065-501-05702-001	5000	S	NO	HERBACEOS	3,17		3,17	3,17
18-065-501-05703-001	5000	S	NO	HERBACEOS	0,25		0,10	0,25
18-065-501-05703-002	5000	S	NO	HERBACEOS	0,12		0,05	0,12
18-065-501-05704-004	5000	S	NO	HERBACEOS	0,07		0,04	0,07
18-065-501-05705-002	5000	S	NO	HERBACEOS	0,83		0,58	0,83
18-065-501-05705-003	5000	S	NO	HERBACEOS	0,18		0,13	0,18
18-065-501-05705-004	5000	S	NO	HERBACEOS	0,50		0,35	0,50
18-065-501-05705-007	5000	S	NO	HERBACEOS	0,32		0,22	0,32
18-170-005-00026-001	5000	S	NO	HERBACEOS	3,65		3,63	3,65
18-170-005-00039-001	5000	S	NO	HERBACEOS	2,35		2,30	2,35

INCIDENCIA DESCRIPCIÓN

73106 Recinto declarado no comprometido
 Recinto:18-065-501-05704-003 Cultivo:5000 CEBADA-SIN VARIEDAD Secano



1. Reducciones previstas por sobredeclaración, artículo 16 del Reglamento (UE) nº 65/2011

2. Resolución de 3 de agosto de 2012 de la Dirección General de Fondos Agrarios (BOJA nº 159, 14 de agosto de 2012)

3. Superficie declarada admisible tras el ajuste con la conversión SIGPAC para el grupo de pago de herbáceos.

Menor valor entre la superficie declarada admisible tras el ajuste con la conversión SIGPAC y la comprometida admisible para el resto de grupos de pago

4. Se calcula sobre la superficie declarada reducida

5. Superficie de cultivo válido para la ayuda determinada en campo para el grupo de pago de herbáceos.

Superficie de cultivo válido para la ayuda determinada en campo tras el ajuste con la superficie comprometida admisible para el resto de grupos de pago

* Ayuda cofinanciada a través del Plan de Reestructuración del Tabaco de Andalucía contemplado en el Programa de Desarrollo Rural de Andalucía (2007-2013)

<u>APELLIDOS Y NOMBRE / RAZÓN SOCIAL</u>	<u>NIF</u>	<u>EXPEDIENTE</u>	<u>ANUALIDAD DE PAGO</u>
BLANQUEZ BLANQUEZ LIBRADO	21363435T	4017258	4ª

Resumen de superficies

<u>GRUPO DE PAGO</u>	<u>SUPERFICIE (Hectáreas)</u>				<u>% Sobredeclaración (1)</u>
	<u>Declarada admisible</u>	<u>Comprometida</u>	<u>Declarada Reducida(3)</u>	<u>Resuelta</u>	
FRUTALES DE SECANO	6,91		6,90	6,90	0,00
TOTAL	6,91	6,90	6,90	6,90	

% PENALIZACIÓN**IMPORTE (Euros)**

<u>Admisibilidad (2)</u>	<u>Presentación tardía</u>	<u>Omisión declaración</u>	<u>Condicionalidad</u>		<u>Calculado(4)</u>	<u>FEADER(EJE2)</u>	<u>MAGRAMA</u>	<u>CAPDER</u>	<u>Total</u>
50,00	0,00	0,00	0,00	Pago realizado		207,93	19,05	32,94	259,92
				A pagar		97,85	8,97	15,49	122,31
				TOTAL	764,45	305,78	28,02	48,43	382,23

RECINTOS

<u>REFERENCIA SIGPAC</u>	<u>CULTIVO</u>	<u>S/R</u>	<u>CONV.</u>	<u>GRUPO PAGO</u>	<u>Declarada admisible</u>	<u>SUPERFICIE (Hectáreas)</u>		
					<u>Conv. SIGPAC</u>	<u>Control C.(5)</u>	<u>Determinada</u>	<u>Certificada</u>
18-199-003-00959-001	104000	S	NO	FRUTALES DE SECANO	5,03		5,02	5,04
18-199-003-00959-005	104000	S		FRUTALES DE SECANO	1,22		1,22	0,00
18-199-006-00496-001	104000	S	NO	FRUTALES DE SECANO	0,43		0,43	0,43
18-199-006-00499-001	104000	S	NO	FRUTALES DE SECANO	0,23		0,23	0,24

INCIDENCIA DESCRIPCIÓN

73103 El recinto declarado no cumple con las normas de producción ecológica (compromiso anexo 1, Orden 24 marzo 2011)
 Recinto:18-199-003-00959-005 Cultivo:104000 ALMENDROS-SIN VARIEDAD Secano

<u>Id. Com</u>	<u>Compromiso</u>	<u>% admisibilidad</u>
C1_03	Cumplir con las normas de producción establecidas en el Reglamento (CE) nº 834/2007, del Consejo, de 28 de junio de 2007, que regula la producción ecológica.	50,00

<u>APELLIDOS Y NOMBRE / RAZÓN SOCIAL</u>	<u>NIF</u>	<u>EXPEDIENTE</u>	<u>ANUALIDAD DE PAGO</u>
BLANQUEZ MARTINEZ MERCEDES	24057311R	4024100	4ª

Resumen de superficies

<u>GRUPO DE PAGO</u>	<u>SUPERFICIE (Hectáreas)</u>				<u>% Sobredeclaración (1)</u>
	<u>Declarada admisible</u>	<u>Comprometida</u>	<u>Declarada Reducida(3)</u>	<u>Resuelta</u>	
FRUTALES DE SECANO	3,65		3,65	3,65	0,00
TOTAL	3,65	3,65	3,65	3,65	

% PENALIZACIÓN**IMPORTE (Euros)**

<u>Admisibilidad (2)</u>	<u>Presentación tardía</u>	<u>Omisión declaración</u>	<u>Condicionalidad</u>		<u>Calculado(4)</u>	<u>FEADER(EJE2)</u>	<u>MAGRAMA</u>	<u>CAPDER</u>	<u>Total</u>
0,00	0,00	0,00	0,00	Pago realizado		219,98	20,16	34,84	274,98
				A pagar		103,52	9,49	16,39	129,40
				TOTAL	404,38	323,50	29,65	51,23	404,38

RECINTOS

<u>REFERENCIA SIGPAC</u>	<u>CULTIVO</u>	<u>S/R</u>	<u>CONV.</u>	<u>GRUPO PAGO</u>	<u>Declarada admisible</u>	<u>SUPERFICIE (Hectáreas)</u>		
					<u>Conv. SIGPAC</u>	<u>Control C.(5)</u>	<u>Determinada</u>	<u>Certificada</u>
18-199-003-00225-001	104000	S	NO	FRUTALES DE SECANO	0,76		0,76	0,76
18-199-003-00335-001	104000	S	NO	FRUTALES DE SECANO	2,89		2,89	2,92



1. Reducciones previstas por sobredeclaración, artículo 16 del Reglamento (UE) nº 65/2011

2. Resolución de 3 de agosto de 2012 de la Dirección General de Fondos Agrarios (BOJA nº 159, 14 de agosto de 2012)

3. Superficie declarada admisible tras el ajuste con la conversión SIGPAC para el grupo de pago de herbáceos.

Menor valor entre la superficie declarada admisible tras el ajuste con la conversión SIGPAC y la comprometida admisible para el resto de grupos de pago

4. Se calcula sobre la superficie declarada reducida

5. Superficie de cultivo válido para la ayuda determinada en campo para el grupo de pago de herbáceos.

Superficie de cultivo válido para la ayuda determinada en campo tras el ajuste con la superficie comprometida admisible para el resto de grupos de pago

* Ayuda cofinanciada a través del Plan de Reestructuración del Tabaco de Andalucía contemplado en el Programa de Desarrollo Rural de Andalucía (2007-2013)

<u>APELLIDOS Y NOMBRE / RAZÓN SOCIAL</u>	<u>NIF</u>	<u>EXPEDIENTE</u>	<u>ANUALIDAD DE PAGO</u>
BORDAJANDI QUIRANTE ROSARIO	74613010K	4033996	6ª

Resumen de superficies

<u>GRUPO DE PAGO</u>	<u>SUPERFICIE (Hectáreas)</u>				<u>% Sobredeclaración (1)</u>
	<u>Declarada admisible</u>	<u>Comprometida</u>	<u>Declarada Reducida(3)</u>	<u>Resuelta</u>	
FRUTALES DE SECANO	6,33		6,33	6,33	0,00
TOTAL	6,33	6,33	6,33	6,33	

% PENALIZACIÓN**IMPORTE (Euros)**

<u>Admisibilidad (2)</u>	<u>Presentación tardía</u>	<u>Omisión declaración</u>	<u>Condicionalidad</u>		<u>Calculado(4)</u>	<u>FEADER(EJE2)</u>	<u>MAGRAMA</u>	<u>CAPDER</u>	<u>Total</u>
0,00	0,00	0,00	0,00	Pago realizado		381,51	34,96	60,41	476,88
				A pagar		179,54	16,45	28,43	224,42
				TOTAL	701,30	561,05	51,41	88,84	701,30

RECINTOS

<u>REFERENCIA SIGPAC</u>	<u>CULTIVO</u>	<u>S/R</u>	<u>CONV.</u>	<u>GRUPO PAGO</u>	<u>Declarada admisible</u>	<u>Conv. SIGPAC</u>	<u>Control C.(5)</u>	<u>Determinada</u>	<u>Certificada</u>
18-167-008-00346-001	104000	S	NO	FRUTALES DE SECANO	1,82			1,82	1,82
18-167-008-00347-001	104000	S	NO	FRUTALES DE SECANO	4,51			4,51	4,51

<u>APELLIDOS Y NOMBRE / RAZÓN SOCIAL</u>	<u>NIF</u>	<u>EXPEDIENTE</u>	<u>ANUALIDAD DE PAGO</u>
BORJA LOPEZ ENCARNACION	52512250F	4022820	7ª

Resumen de superficies

<u>GRUPO DE PAGO</u>	<u>SUPERFICIE (Hectáreas)</u>				<u>% Sobredeclaración (1)</u>
	<u>Declarada admisible</u>	<u>Comprometida</u>	<u>Declarada Reducida(3)</u>	<u>Resuelta</u>	
FRUTALES DE SECANO	52,18		32,61	32,61	0,00
TOTAL	52,18	32,61	32,61	32,61	

% PENALIZACIÓN**IMPORTE (Euros)**

<u>Admisibilidad (2)</u>	<u>Presentación tardía</u>	<u>Omisión declaración</u>	<u>Condicionalidad</u>		<u>Calculado(4)</u>	<u>FEADER(EJE2)</u>	<u>MAGRAMA</u>	<u>CAPDER</u>	<u>Total</u>
0,00	0,00	0,00	0,00	Pago realizado		1.965,40	180,08	311,26	2.456,74
				A pagar		924,90	84,74	146,48	1.156,12
				TOTAL	3.612,86	2.890,30	264,82	457,74	3.612,86

RECINTOS

<u>REFERENCIA SIGPAC</u>	<u>CULTIVO</u>	<u>S/R</u>	<u>CONV.</u>	<u>GRUPO PAGO</u>	<u>Declarada admisible</u>	<u>Conv. SIGPAC</u>	<u>Control C.(5)</u>	<u>Determinada</u>	<u>Certificada</u>
04-092-002-00099-001	104000	S	NO	FRUTALES DE SECANO	0,77			0,77	0,77
18-040-018-00322-001	104000	S	NO	FRUTALES DE SECANO	5,48			5,48	5,48
18-040-018-00322-005	104000	S	NO	FRUTALES DE SECANO	0,42			0,42	0,42
18-040-018-00365-001	104000	S	NO	FRUTALES DE SECANO	12,32			10,01	12,32
18-040-018-00365-012	104000	S	NO	FRUTALES DE SECANO	13,76			13,71	13,76
18-040-018-00380-003	104000	S	NO	FRUTALES DE SECANO	19,43			19,43	19,43



1. Reducciones previstas por sobredeclaración, artículo 16 del Reglamento (UE) nº 65/2011

2. Resolución de 3 de agosto de 2012 de la Dirección General de Fondos Agrarios (BOJA nº 159, 14 de agosto de 2012)

3. Superficie declarada admisible tras el ajuste con la conversión SIGPAC para el grupo de pago de herbáceos.

* Menor valor entre la superficie declarada admisible tras el ajuste con la conversión SIGPAC y la comprometida admisible para el resto de grupos de pago

4. Se calcula sobre la superficie declarada reducida

5. Superficie de cultivo válido para la ayuda determinada en campo para el grupo de pago de herbáceos.

* Superficie de cultivo válido para la ayuda determinada en campo tras el ajuste con la superficie comprometida admisible para el resto de grupos de pago

* Ayuda cofinanciada a través del Plan de Reestructuración del Tabaco de Andalucía contemplado en el Programa de Desarrollo Rural de Andalucía (2007-2013)

<u>APELLIDOS Y NOMBRE / RAZÓN SOCIAL</u>	<u>NIF</u>	<u>EXPEDIENTE</u>	<u>ANUALIDAD DE PAGO</u>
BOTIA BOTIA LUIS	23613806M	4021539	4ª

Resumen de superficies

<u>GRUPO DE PAGO</u>	<u>SUPERFICIE (Hectáreas)</u>			<u>% Sobredeclaración (1)</u>
	<u>Declarada admisible</u>	<u>Declarada Reducida(3)</u>	<u>Resuelta</u>	
HERBACEOS	168,72	168,20	168,20	0,00
TOTAL	168,72	168,20	168,20	

% PENALIZACIÓN**IMPORTE (Euros)**

<u>Admisibilidad (2)</u>	<u>Presentación tardía</u>	<u>Omisión declaración</u>	<u>Condicionalidad</u>		<u>Calculado(4)</u>	<u>FEADER(EJE2)</u>	<u>MAGRAMA</u>	<u>CAPDER</u>	<u>Total</u>
0,00	0,00	0,00	0,00	A pagar	23.298,30	18.638,64	1.707,77	2.951,89	23.298,30

RECINTOS

<u>REFERENCIA SIGPAC</u>	<u>CULTIVO</u>	<u>S/R</u>	<u>CONV.</u>	<u>GRUPO PAGO</u>	<u>SUPERFICIE (Hectáreas)</u>			
					<u>Declarada admisible</u>	<u>Conv. SIGPAC</u>	<u>Control C.(5)</u>	<u>Determinada Certificada</u>
18-149-012-00016-002	5000	S	SI	HERBACEOS	1,60	1,62	1,60	1,62
18-149-012-00024-001	5000	S	SI	HERBACEOS	1,86		1,86	1,86
18-149-012-00025-002	5000	S	SI	HERBACEOS	1,45		1,44	1,47
18-149-012-00025-003	5000	S	SI	HERBACEOS	6,28		6,27	6,31
18-149-012-00026-003	5000	S	SI	HERBACEOS	1,57		1,57	1,58
18-149-012-00037-002	5000	S	SI	HERBACEOS	2,10	2,07	2,07	2,10
18-149-012-00037-008	5000	S	SI	HERBACEOS	0,21		0,21	0,21
18-149-012-00037-009	5000	S	SI	HERBACEOS	0,27	0,25	0,25	0,27
18-149-012-00069-026	5000	S	SI	HERBACEOS	0,47		0,47	0,47
18-149-012-00069-046	5000	S	SI	HERBACEOS	51,63	132,78	51,63	132,82
18-149-012-00071-003	8000	S	SI	HERBACEOS	10,88	10,89	10,88	10,92
18-149-012-00072-003	8000	S	SI	HERBACEOS	22,83	22,81	22,81	22,83
18-149-012-00072-011	8000	S	NO	HERBACEOS	5,55	5,52	5,52	5,55
18-149-012-00150-001	8000	S	SI	HERBACEOS	4,13		4,05	4,22
18-149-014-00133-001	8000	S	SI	HERBACEOS	2,45		2,45	2,45
18-149-014-00157-001	8000	S	SI	HERBACEOS	0,65		0,65	0,65
18-149-014-00158-001	8000	S	SI	HERBACEOS	0,28		0,27	0,28
18-149-014-00161-001	8000	S	SI	HERBACEOS	0,75		0,74	0,75
18-149-014-00162-001	8000	S	SI	HERBACEOS	0,70		0,70	0,70
18-149-014-00164-001	8000	S	SI	HERBACEOS	0,50		0,50	0,50
18-149-015-00035-001	1000	S	SI	HERBACEOS	0,70	0,70	0,70	0,70
18-149-015-00035-004	1000	S	NO	HERBACEOS	0,34	0,34	0,34	0,34
18-149-015-00036-001	1000	S	SI	HERBACEOS	1,35		1,35	1,39
18-149-015-00091-001	8000	S	SI	HERBACEOS	2,17		2,17	2,17
18-149-015-00093-001	8000	S	SI	HERBACEOS	1,81		1,81	1,81
18-149-016-00213-001	1000	S	SI	HERBACEOS	1,13		1,11	1,13
18-149-016-00213-003	1000	S	SI	HERBACEOS	0,66	0,62	0,62	0,66
18-149-016-00217-001	5000	S	NO	HERBACEOS	0,68		0,68	0,68
18-149-016-00217-003	5000	S	NO	HERBACEOS	0,05		0,05	0,05
18-149-016-00385-001	5000	S	SI	HERBACEOS	1,48		1,48	1,48
18-149-016-00389-001	1000	S	SI	HERBACEOS	0,54	0,56	0,54	0,56
18-149-016-00389-003	1000	S	SI	HERBACEOS	2,91	2,91	2,91	2,99
18-149-017-00031-001	8000	S	SI	HERBACEOS	1,75		1,75	1,75
18-149-017-00046-001	8000	S	SI	HERBACEOS	0,59		0,59	0,60
18-149-017-00048-001	8000	S	SI	HERBACEOS	1,34		1,34	1,35
18-149-017-00049-001	8000	S	SI	HERBACEOS	0,64		0,64	0,64
18-149-017-00050-001	8000	S	SI	HERBACEOS	3,33		3,33	3,36
18-149-017-00052-001	8000	S	SI	HERBACEOS	0,94		0,94	0,94
18-149-017-00054-001	8000	S	SI	HERBACEOS	0,41		0,41	0,41
18-149-017-00086-001	1000	S	SI	HERBACEOS	10,16		10,16	10,18
18-149-017-00092-001	1000	S	SI	HERBACEOS	3,37	3,38	3,37	3,38
18-149-017-00094-009	8000	S	SI	HERBACEOS	5,64		5,40	5,76

1. Reducciones previstas por sobredeclaración, artículo 16 del Reglamento (UE) nº 65/2011

2. Resolución de 3 de agosto de 2012 de la Dirección General de Fondos Agrarios (BOJA nº 159, 14 de agosto de 2012)

3. Superficie declarada admisible tras el ajuste con la conversión SIGPAC para el grupo de pago de herbáceos.

Menor valor entre la superficie declarada admisible tras el ajuste con la conversión SIGPAC y la comprometida admisible para el resto de grupos de pago

4. Se calcula sobre la superficie declarada reducida

5. Superficie de cultivo válido para la ayuda determinada en campo para el grupo de pago de herbáceos.

Superficie de cultivo válido para la ayuda determinada en campo tras el ajuste con la superficie comprometida admisible para el resto de grupos de pago

* Ayuda cofinanciada a través del Plan de Reestructuración del Tabaco de Andalucía contemplado en el Programa de Desarrollo Rural de Andalucía (2007-2013)

RECINTOS

REFERENCIA SIGPAC	CULTIVO	S/R	CONV.	GRUPO PAGO	Declarada admisible	SUPERFICIE (Hectáreas)		
						Conv. SIGPAC	Control C.(5)	Determinada Certificada
18-149-017-00137-001	5000	S	SI	HERBACEOS	4,84		4,84	4,85
18-149-017-00158-001	5000	S	SI	HERBACEOS	3,92		3,92	3,92
18-149-018-00009-004	5000	S	SI	HERBACEOS	1,81	1,81	1,81	1,82

APELLIDOS Y NOMBRE / RAZÓN SOCIAL**NIF****EXPEDIENTE****ANUALIDAD DE PAGO**

BOTIA BOTIA MIGUEL

52516879J

4006572

4ª

Resumen de superficies

GRUPO DE PAGO	Declarada admisible	SUPERFICIE (Hectáreas)		% Sobredeclaración (1)
		Declarada Reducida(3)	Resuelta	
HERBACEOS	51,10	51,08	51,08	0,00
TOTAL	51,10	51,08	51,08	

% PENALIZACIÓN**IMPORTE (Euros)**

Admisibilidad (2)	Presentación tardía	Omisión declaración	Condicionalidad	A pagar	Calculado(4)	FEADER(EJE2)	MAGRAMA	CAPDER	Total
0,00	0,00	0,00	0,00		8.445,06	6.756,05	619,02	1.069,99	8.445,06

RECINTOS

REFERENCIA SIGPAC	CULTIVO	S/R	CONV.	GRUPO PAGO	Declarada admisible	SUPERFICIE (Hectáreas)		
						Conv. SIGPAC	Control C.(5)	Determinada Certificada
18-149-004-00060-002	8000	S	SI	HERBACEOS	11,91		11,91	11,91
18-149-006-00025-001	8000	S	SI	HERBACEOS	2,43		2,43	2,43
18-149-007-00009-002	8000	S	SI	HERBACEOS	1,52		1,52	1,52
18-149-012-00078-001	53000	S	SI	HERBACEOS	4,73		4,73	4,73
18-149-013-00110-001	8000	S	SI	HERBACEOS	10,97		10,97	10,97
18-149-014-00108-001	5000	R	SI	HERBACEOS	0,35		0,35	0,35
18-149-014-00109-001	5000	R	SI	HERBACEOS	0,35		0,35	0,35
18-149-014-00110-001	5000	S	SI	HERBACEOS	0,16		0,16	0,16
18-149-016-00102-002	5000	R	SI	HERBACEOS	1,62		1,62	1,62
18-149-016-00140-001	5000	R	SI	HERBACEOS	0,28		0,28	0,28
18-149-016-00141-002	5000	R	SI	HERBACEOS	0,08		0,08	0,08
18-149-016-00144-001	5000	R	SI	HERBACEOS	0,63		0,62	0,63
18-149-016-00145-001	5000	R	SI	HERBACEOS	0,42		0,42	0,42
18-149-016-00172-001	5000	R	SI	HERBACEOS	0,44		0,44	0,44
18-149-016-00216-002	5000	S	SI	HERBACEOS	0,27		0,27	0,27
18-149-016-00216-003	5000	S	SI	HERBACEOS	0,87		0,86	0,87
18-149-016-00386-001	5000	S	SI	HERBACEOS	3,37		3,37	3,37
18-149-016-00508-001	5000	R	SI	HERBACEOS	0,52		0,52	0,52
18-149-017-00039-001	53000	S	SI	HERBACEOS	4,34		4,34	4,34
18-149-017-00066-001	53000	S	SI	HERBACEOS	2,23		2,23	2,23
18-149-017-00172-001	6000	S	SI	HERBACEOS	3,61		3,61	3,61



1. Reducciones previstas por sobredeclaración, artículo 16 del Reglamento (UE) nº 65/2011

2. Resolución de 3 de agosto de 2012 de la Dirección General de Fondos Agrarios (BOJA nº 159, 14 de agosto de 2012)

3. Superficie declarada admisible tras el ajuste con la conversión SIGPAC para el grupo de pago de herbáceos.

Menor valor entre la superficie declarada admisible tras el ajuste con la conversión SIGPAC y la comprometida admisible para el resto de grupos de pago

4. Se calcula sobre la superficie declarada reducida

5. Superficie de cultivo válido para la ayuda determinada en campo para el grupo de pago de herbáceos.

Superficie de cultivo válido para la ayuda determinada en campo tras el ajuste con la superficie comprometida admisible para el resto de grupos de pago

* Ayuda cofinanciada a través del Plan de Reestructuración del Tabaco de Andalucía contemplado en el Programa de Desarrollo Rural de Andalucía (2007-2013)

<u>APellidos y nombre / RAZÓN SOCIAL</u>	<u>NIF</u>	<u>EXPEDIENTE</u>	<u>ANUALIDAD DE PAGO</u>	
BOTIA MOLINA JOSEFA	52517584M	4044667	7ª	
Resumen de superficies				
			SUPERFICIE (Hectáreas)	
GRUPO DE PAGO		<u>Declarada admisible</u>	<u>Declarada Reducida(3)</u>	<u>Resuelta</u> <u>% Sobredeclaración (1)</u>
HERBACEOS		28,79	24,47	24,47 0,00
TOTAL		28,79	24,47	24,47

<u>% PENALIZACIÓN</u>				<u>IMPORTE (Euros)</u>					
<u>Admisibilidad (2)</u>	<u>Presentación tardía</u>	<u>Omisión declaración</u>	<u>Condicionalidad</u>	<u>Calculado(4)</u>	<u>FEADER(EJE2)</u>	<u>MAGRAMA</u>	<u>CAPDER</u>	<u>Total</u>	
0,00	0,00	0,00	0,00	Pago realizado	2.200,82	201,65	348,56	2.751,03	
				A pagar	1.035,68	94,89	164,03	1.294,60	
				TOTAL	4.045,63	3.236,50	296,54	512,59	4.045,63

<u>REFERENCIA SIGPAC</u>	<u>CULTIVO</u>	<u>S/R</u>	<u>CONV.</u>	<u>GRUPO PAGO</u>	<u>Declarada admisible</u>	<u>SUPERFICIE (Hectáreas)</u>		
						<u>Conv. SIGPAC</u>	<u>Control C.(5)</u>	<u>Determinada Certificada</u>
18-149-013-00178-002	5000	S	NO	HERBACEOS	0,10		0,10	0,10
18-149-013-00186-001	8000	S	NO	HERBACEOS	6,83		6,56	6,83
18-149-014-00218-002	5000	S	NO	HERBACEOS	0,58		0,58	0,58
18-149-014-00219-001	5000	S	NO	HERBACEOS	0,62		0,62	0,62
18-149-014-00220-002	5000	S	NO	HERBACEOS	0,70		0,70	0,70
18-149-014-00221-002	5000	S	NO	HERBACEOS	0,60		0,60	0,60
18-149-014-00224-004	5000	S	NO	HERBACEOS	8,02		7,55	8,02
18-149-014-00307-001	5000	S	NO	HERBACEOS	3,07		3,07	3,07
18-149-014-00331-003	52000	S	NO	HERBACEOS	6,03		4,69	6,03

INCIDENCIA DESCRIPCIÓN

73106	Recinto declarado no comprometido
	Recinto:18-149-014-00280-001 Cultivo:52000 VEZA-SIN VARIEDAD Secano
	Recinto:18-149-014-00281-001 Cultivo:52000 VEZA-SIN VARIEDAD Secano



1. Reducciones previstas por sobredeclaración, artículo 16 del Reglamento (UE) nº 65/2011

2. Resolución de 3 de agosto de 2012 de la Dirección General de Fondos Agrarios (BOJA nº 159, 14 de agosto de 2012)

3. Superficie declarada admisible tras el ajuste con la conversión SIGPAC para el grupo de pago de herbáceos.

Menor valor entre la superficie declarada admisible tras el ajuste con la conversión SIGPAC y la comprometida admisible para el resto de grupos de pago

4. Se calcula sobre la superficie declarada reducida

5. Superficie de cultivo válido para la ayuda determinada en campo para el grupo de pago de herbáceos.

Superficie de cultivo válido para la ayuda determinada en campo tras el ajuste con la superficie comprometida admisible para el resto de grupos de pago

* Ayuda cofinanciada a través del Plan de Reestructuración del Tabaco de Andalucía contemplado en el Programa de Desarrollo Rural de Andalucía (2007-2013)

<u>APELLIDOS Y NOMBRE / RAZÓN SOCIAL</u>	<u>NIF</u>	<u>EXPEDIENTE</u>	<u>ANUALIDAD DE PAGO</u>
BOTIA MOTOS MERCEDES	52515289X	4001652	4ª

Resumen de superficies

<u>GRUPO DE PAGO</u>	<u>SUPERFICIE (Hectáreas)</u>			<u>% Sobredeclaración (1)</u>
	<u>Declarada admisible</u>	<u>Declarada Reducida(3)</u>	<u>Resuelta</u>	
HERBACEOS	30,08	29,64	29,58	0,20
TOTAL	30,08	29,64	29,58	

% PENALIZACIÓN**IMPORTE (Euros)**

<u>Admisibilidad (2)</u>	<u>Presentación tardía</u>	<u>Omisión declaración</u>	<u>Condicionalidad</u>		<u>Calculado(4)</u>	<u>FEADER(EJE2)</u>	<u>MAGRAMA</u>	<u>CAPDER</u>	<u>Total</u>
0,00	0,00	0,00	0,00	Pago realizado		2.657,71	243,51	420,92	3.322,14
				A pagar		1.254,66	114,96	198,70	1.568,32
				TOTAL	4.900,38	3.912,37	358,47	619,62	4.890,46

RECINTOS

<u>REFERENCIA SIGPAC</u>	<u>CULTIVO</u>	<u>S/R</u>	<u>CONV.</u>	<u>GRUPO PAGO</u>	<u>SUPERFICIE (Hectáreas)</u>				
					<u>Declarada admisible</u>	<u>Conv. SIGPAC</u>	<u>Control C.(5)</u>	<u>Determinada Certificada</u>	
18-149-014-00196-001	8000	S	NO	HERBACEOS	3,00			2,56	3,00
18-149-015-00031-001	8000	S	NO	HERBACEOS	2,82			2,82	2,82
18-149-015-00031-006	8000	S	NO	HERBACEOS	0,77			0,77	0,77
18-149-015-00077-001	8000	S	NO	HERBACEOS	1,00			1,00	1,00
18-149-015-00111-003	8000	S	NO	HERBACEOS	0,35	0,50		0,35	0,35
18-149-015-00126-001	8000	S	NO	HERBACEOS	13,17			13,17	13,17
18-149-016-01019-001	5000	R	NO	HERBACEOS	0,16			0,16	0,16
18-149-016-01178-001	5000	S	NO	HERBACEOS	1,53			1,53	1,53
18-149-017-00181-001	8000	S	NO	HERBACEOS	1,08			1,08	1,08
18-149-017-00254-001	5000	R	NO	HERBACEOS	0,17			0,17	0,25
18-149-017-00255-001	5000	R	NO	HERBACEOS	0,43			0,43	0,70
18-149-017-00258-001	5000	S	NO	HERBACEOS	0,06			0,00	0,06
18-149-017-00265-001	5000	S	NO	HERBACEOS	0,27			0,27	0,27
18-149-017-00294-001	5000	R	NO	HERBACEOS	0,20			0,20	0,35
18-149-018-00093-001	5000	S	NO	HERBACEOS	0,63			0,63	0,63
18-149-018-00097-002	5000	S	NO	HERBACEOS	3,21			3,21	3,21
18-149-018-00097-003	5000	S	NO	HERBACEOS	1,23			1,23	1,23

INCIDENCIA DESCRIPCIÓN

204 La superficie total declarada sobre un mismo recinto en el conjunto de los expedientes, no puede superar la superficie total que el SIGPAC establece para ese recinto.

Recinto:18-149-017-00258-001 Cultivo:5000 CEBADA-SIN VARIEDAD Secano Suma de superficies declaradas para este recinto por todos los solicitantes (Áreas):12 Superficie SIGPAC medida para este recinto (Áreas):6 Exceso de superficie declarada (Hectáreas):0,06



1. Reducciones previstas por sobredeclaración, artículo 16 del Reglamento (UE) nº 65/2011

2. Resolución de 3 de agosto de 2012 de la Dirección General de Fondos Agrarios (BOJA nº 159, 14 de agosto de 2012)

3. Superficie declarada admisible tras el ajuste con la conversión SIGPAC para el grupo de pago de herbáceos.

Menor valor entre la superficie declarada admisible tras el ajuste con la conversión SIGPAC y la comprometida admisible para el resto de grupos de pago

4. Se calcula sobre la superficie declarada reducida

5. Superficie de cultivo válido para la ayuda determinada en campo para el grupo de pago de herbáceos.

Superficie de cultivo válido para la ayuda determinada en campo tras el ajuste con la superficie comprometida admisible para el resto de grupos de pago

* Ayuda cofinanciada a través del Plan de Reestructuración del Tabaco de Andalucía contemplado en el Programa de Desarrollo Rural de Andalucía (2007-2013)

<u>APELLIDOS Y NOMBRE / RAZÓN SOCIAL</u>	<u>NIF</u>	<u>EXPEDIENTE</u>	<u>ANUALIDAD DE PAGO</u>
BOTIA SERRANO JOSE JULIO	76142131X	4002113	6ª

Resumen de superficies

<u>GRUPO DE PAGO</u>	<u>SUPERFICIE (Hectáreas)</u>			<u>% Sobredeclaración (1)</u>
	<u>Declarada admisible</u>	<u>Declarada Reducida(3)</u>	<u>Resuelta</u>	
HERBACEOS	73,53	72,99	72,99	0,00
TOTAL	73,53	72,99	72,99	

% PENALIZACIÓN**IMPORTE (Euros)**

<u>Admisibilidad (2)</u>	<u>Presentación tardía</u>	<u>Omisión declaración</u>	<u>Condicionalidad</u>		<u>Calculado(4)</u>	<u>FEADER(EJE2)</u>	<u>MAGRAMA</u>	<u>CAPDER</u>	<u>Total</u>
0,00	0,00	0,00	0,00	Pago realizado		6.564,69	601,49	1.039,68	8.205,86
				A pagar		3.089,26	283,05	489,27	3.861,58
				TOTAL	12.067,44	9.653,95	884,54	1.528,95	12.067,44

RECINTOS

<u>REFERENCIA SIGPAC</u>	<u>CULTIVO S/R</u>	<u>CONV.</u>	<u>GRUPO PAGO</u>	<u>SUPERFICIE (Hectáreas)</u>		
				<u>Declarada admisible</u>	<u>Conv. SIGPAC Control C.(5)</u>	<u>Determinada Certificada</u>
18-167-012-00067-001	53000 S	NO	HERBACEOS	6,35		6,35
18-167-012-00068-001	53000 S	NO	HERBACEOS	5,91		5,91
18-167-012-00070-001	53000 S	NO	HERBACEOS	6,53		6,53
18-167-014-00014-001	5000 S	NO	HERBACEOS	13,65		13,65
18-167-016-00345-001	53000 S	NO	HERBACEOS	7,83		7,83
18-167-016-00387-001	5000 S	NO	HERBACEOS	12,39		12,39
18-167-504-00055-002	8000 S	NO	HERBACEOS	20,33		20,33

INCIDENCIA DESCRIPCIÓN

73106 Recinto declarado no comprometido
 Recinto:18-167-016-00386-001 Cultivo:5000 CEBADA-SIN VARIEDAD Secano



1. Reducciones previstas por sobredeclaración, artículo 16 del Reglamento (UE) nº 65/2011

2. Resolución de 3 de agosto de 2012 de la Dirección General de Fondos Agrarios (BOJA nº 159, 14 de agosto de 2012)

3. Superficie declarada admisible tras el ajuste con la conversión SIGPAC para el grupo de pago de herbáceos.

Menor valor entre la superficie declarada admisible tras el ajuste con la conversión SIGPAC y la comprometida admisible para el resto de grupos de pago

4. Se calcula sobre la superficie declarada reducida

5. Superficie de cultivo válido para la ayuda determinada en campo para el grupo de pago de herbáceos.

Superficie de cultivo válido para la ayuda determinada en campo tras el ajuste con la superficie comprometida admisible para el resto de grupos de pago

* Ayuda cofinanciada a través del Plan de Reestructuración del Tabaco de Andalucía contemplado en el Programa de Desarrollo Rural de Andalucía (2007-2013)

<u>APELLIDOS Y NOMBRE / RAZÓN SOCIAL</u>	<u>NIF</u>	<u>EXPEDIENTE</u>	<u>ANUALIDAD DE PAGO</u>
BRIONES MOLINA GUADALUPE	23798978G	4025058	4ª

Resumen de superficies

<u>GRUPO DE PAGO</u>	<u>SUPERFICIE (Hectáreas)</u>				<u>% Sobredeclaración (1)</u>
	<u>Declarada admisible</u>	<u>Comprometida</u>	<u>Declarada Reducida(3)</u>	<u>Resuelta</u>	
FRUTALES DE REGADIO	3,31		3,30	3,30	0,00
TOTAL	3,31	3,30	3,30	3,30	

% PENALIZACIÓN**IMPORTE (Euros)**

<u>Admisibilidad (2)</u>	<u>Presentación tardía</u>	<u>Omisión declaración</u>	<u>Condicionalidad</u>		<u>Calculado(4)</u>	<u>FEADER(EJE2)</u>	<u>MAGRAMA</u>	<u>CAPDER</u>	<u>Total</u>
0,00	0,00	0,00	0,00	Pago realizado		950,99	87,14	150,61	1.188,74
				A pagar		447,52	41,00	70,88	559,40
				TOTAL	1.748,14	1.398,51	128,14	221,49	1.748,14

RECINTOS

<u>REFERENCIA SIGPAC</u>	<u>CULTIVO</u>	<u>S/R</u>	<u>CONV.</u>	<u>GRUPO PAGO</u>	<u>Declarada admisible</u>	<u>Conv. SIGPAC</u>	<u>Control C.(5)</u>	<u>Determinada</u>	<u>Certificada</u>
18-142-016-00051-001	113004	R	NO	FRUTALES DE REGADIO	0,81			0,81	0,81
18-176-005-00249-001	113004	R	NO	FRUTALES DE REGADIO	0,14			0,14	0,14
18-176-005-00265-001	113004	R	NO	FRUTALES DE REGADIO	0,23			0,23	0,23
18-176-005-00269-001	113004	R	NO	FRUTALES DE REGADIO	0,44			0,43	0,43
18-176-005-00312-001	113004	R	NO	FRUTALES DE REGADIO	1,15			1,15	1,15
18-176-008-00376-001	113004	R	NO	FRUTALES DE REGADIO	0,54			0,54	0,54

INCIDENCIA DESCRIPCIÓN

73104	Recinto declarado que no cumple en su totalidad con las normas de producción ecológica (compromiso anexo 1, Orden 24 marzo 2011) Recinto:18-176-005-00269-001 Cultivo:113004 OTROS FRUTALES-CHIRIMOYO Regadío Sup. Declarada:0,44 Sup. Certificada:0,43
73105	Cultivo, variedad, régimen y/o uso del recinto SIGPAC no compatible con la submedida (anexo 9, Orden 24 marzo 2011) Recinto:18-176-005-00109-001 Cultivo:113004 OTROS FRUTALES-CHIRIMOYO Regadío Uso Sigpac:TA Recinto:18-176-005-00110-001 Cultivo:113004 OTROS FRUTALES-CHIRIMOYO Regadío Uso Sigpac:TA

<u>APELLIDOS Y NOMBRE / RAZÓN SOCIAL</u>	<u>NIF</u>	<u>EXPEDIENTE</u>	<u>ANUALIDAD DE PAGO</u>
BUJALDON GALERA RAFAEL	74566724B	4002651	6ª

Resumen de superficies

<u>GRUPO DE PAGO</u>	<u>SUPERFICIE (Hectáreas)</u>				<u>% Sobredeclaración (1)</u>
	<u>Declarada admisible</u>	<u>Comprometida</u>	<u>Declarada Reducida(3)</u>	<u>Resuelta</u>	
FRUTALES DE SECANO	3,84		2,66	2,66	0,00
TOTAL	3,84	2,66	2,66	2,66	

% PENALIZACIÓN**IMPORTE (Euros)**

<u>Admisibilidad (2)</u>	<u>Presentación tardía</u>	<u>Omisión declaración</u>	<u>Condicionalidad</u>		<u>Calculado(4)</u>	<u>FEADER(EJE2)</u>	<u>MAGRAMA</u>	<u>CAPDER</u>	<u>Total</u>
0,00	0,00	0,00	0,00	Pago realizado		160,32	14,69	25,39	200,40
				A pagar		75,44	6,91	11,95	94,30
				TOTAL	294,70	235,76	21,60	37,34	294,70

RECINTOS

<u>REFERENCIA SIGPAC</u>	<u>CULTIVO</u>	<u>S/R</u>	<u>CONV.</u>	<u>GRUPO PAGO</u>	<u>Declarada admisible</u>	<u>Conv. SIGPAC</u>	<u>Control C.(5)</u>	<u>Determinada</u>	<u>Certificada</u>
18-054-008-00113-001	104000	S	NO	FRUTALES DE SECANO	0,79			0,77	0,79
18-054-008-00114-001	104000	S	NO	FRUTALES DE SECANO	0,76			0,76	0,76
18-198-001-00127-001	104000	S	NO	FRUTALES DE SECANO	1,15			0,06	1,15
18-198-001-00128-001	104000	S	NO	FRUTALES DE SECANO	1,14			1,07	1,14

1. Reducciones previstas por sobredeclaración, artículo 16 del Reglamento (UE) nº 65/2011

2. Resolución de 3 de agosto de 2012 de la Dirección General de Fondos Agrarios (BOJA nº 159, 14 de agosto de 2012)

3. Superficie declarada admisible tras el ajuste con la conversión SIGPAC para el grupo de pago de herbáceos.

4. Menor valor entre la superficie declarada admisible tras el ajuste con la conversión SIGPAC y la comprometida admisible para el resto de grupos de pago

5. Se calcula sobre la superficie declarada reducida

6. Superficie de cultivo válido para la ayuda determinada en campo para el grupo de pago de herbáceos.

7. Superficie de cultivo válido para la ayuda determinada en campo tras el ajuste con la superficie comprometida admisible para el resto de grupos de pago

* Ayuda cofinanciada a través del Plan de Reestructuración del Tabaco de Andalucía contemplado en el Programa de Desarrollo Rural de Andalucía (2007-2013)

<u>APellidos y nombre / RAZÓN SOCIAL</u>	<u>NIF</u>	<u>EXPEDIENTE</u>	<u>ANUALIDAD DE PAGO</u>
BUJALDON SANCHEZ PEDRO JOSE	52529706Y	4032722	4ª

Resumen de superficies

<u>GRUPO DE PAGO</u>	<u>SUPERFICIE (Hectáreas)</u>				<u>% Sobredeclaración (1)</u>
	<u>Declarada admisible</u>	<u>Comprometida</u>	<u>Declarada Reducida(3)</u>	<u>Resuelta</u>	
OLIVAR	2,82		2,69	2,69	0,00
OLIVAR EN PENDIENTE	3,31		3,08	3,08	0,00
TOTAL	6,13	5,77	5,77	5,77	

% PENALIZACIÓN**IMPORTE (Euros)**

<u>Admisibilidad (2)</u>	<u>Presentación tardía</u>	<u>Omisión declaración</u>	<u>Condicionalidad</u>		<u>Calculado(4)</u>	<u>FEADER(EJE2)</u>	<u>MAGRAMA</u>	<u>CAPDER</u>	<u>Total</u>
0,00	0,00	0,00	0,00	Pago realizado		914,55	83,80	144,83	1.143,18
				A pagar		430,38	39,43	68,16	537,97
				TOTAL	1.681,15	1.344,93	123,23	212,99	1.681,15

RECINTOS

<u>REFERENCIA SIGPAC</u>	<u>CULTIVO</u>	<u>S/R</u>	<u>CONV.</u>	<u>GRUPO PAGO</u>	<u>Declarada admisible</u>	<u>SUPERFICIE (Hectáreas)</u>		
					<u>Conv. SIGPAC</u>	<u>Control C.(5)</u>	<u>Determinada</u>	<u>Certificada</u>
18-047-014-00812-002	101000	S	NO	OLIVAR EN PENDIENTE	0,83		0,66	0,83
18-054-001-00183-001	101000	S	NO	OLIVAR	0,30		0,29	0,30
18-054-001-00184-001	101000	S	NO	OLIVAR	1,17		1,05	1,17
18-054-005-00024-001	101000	S	NO	OLIVAR EN PENDIENTE	1,17		1,13	1,17
18-054-005-00799-002	101000	S	NO	OLIVAR	1,35		1,35	1,35
18-054-007-00477-001	101000	S	NO	OLIVAR EN PENDIENTE	0,95		0,95	0,95
18-054-009-00038-001	101000	R	NO	OLIVAR EN PENDIENTE	0,10		0,09	0,10
18-054-009-00040-001	101000	R	NO	OLIVAR EN PENDIENTE	0,26		0,25	0,26



1. Reducciones previstas por sobredeclaración, artículo 16 del Reglamento (UE) nº 65/2011

2. Resolución de 3 de agosto de 2012 de la Dirección General de Fondos Agrarios (BOJA nº 159, 14 de agosto de 2012)

3. Superficie declarada admisible tras el ajuste con la conversión SIGPAC para el grupo de pago de herbáceos.

Menor valor entre la superficie declarada admisible tras el ajuste con la conversión SIGPAC y la comprometida admisible para el resto de grupos de pago

4. Se calcula sobre la superficie declarada reducida

5. Superficie de cultivo válido para la ayuda determinada en campo para el grupo de pago de herbáceos.

Superficie de cultivo válido para la ayuda determinada en campo tras el ajuste con la superficie comprometida admisible para el resto de grupos de pago

* Ayuda cofinanciada a través del Plan de Reestructuración del Tabaco de Andalucía contemplado en el Programa de Desarrollo Rural de Andalucía (2007-2013)

<u>APELLIDOS Y NOMBRE / RAZÓN SOCIAL</u>	<u>NIF</u>	<u>EXPEDIENTE</u>	<u>ANUALIDAD DE PAGO</u>
BURGOS DELGADO CARMEN *	24165211P	4020408	6ª

Resumen de superficies

<u>GRUPO DE PAGO</u>	<u>SUPERFICIE (Hectáreas)</u>				<u>% Sobredeclaración (1)</u>
	<u>Declarada admisible</u>	<u>Comprometida</u>	<u>Declarada Reducida(3)</u>	<u>Resuelta</u>	
OLIVAR EN PENDIENTE	8,73		8,25	8,25	0,00
TOTAL	8,73	8,25	8,25	8,25	

Resumen de superficies

<u>GRUPO DE PAGO</u>	<u>SUPERFICIE (Hectáreas)</u>				<u>% Sobredeclaración (1)</u>
	<u>Declarada admisible</u>	<u>Comprometida</u>	<u>Declarada Reducida(3)</u>	<u>Resuelta</u>	
HERBACEOS	36,90		36,75	36,75	0,00
TOTAL	36,90		36,75	36,75	

% PENALIZACIÓN**IMPORTE (Euros)**

<u>Admisibilidad (2)</u>	<u>Presentación tardía</u>	<u>Omisión declaración</u>	<u>Condicionidad</u>		<u>Calculado(4)</u>	<u>FEADER(EJE2)</u>	<u>MAGRAMA</u>	<u>CAPDER</u>	<u>Total</u>
0,00	0,00	0,00	0,00	Pago realizado		4.801,40	439,93	760,42	6.001,75
				A pagar		2.259,48	207,02	357,85	2.824,35
				TOTAL	8.826,10	7.060,88	646,95	1.118,27	8.826,10

RECINTOS

<u>REFERENCIA SIGPAC</u>	<u>CULTIVO</u>	<u>S/R</u>	<u>CONV.</u>	<u>GRUPO PAGO</u>	<u>Declarada admisible</u>	<u>SUPERFICIE (Hectáreas)</u>		
						<u>Conv. SIGPAC</u>	<u>Control C.(5)</u>	<u>Determinada Certificada</u>
18-155-009-00132-002	8000	S	NO	HERBACEOS	1,10		1,10	1,10
18-155-012-00142-009	8000	S	NO	HERBACEOS	0,29		0,29	0,29
18-155-012-00142-010	52000	S	NO	HERBACEOS	0,59		0,59	0,59
18-155-012-00142-011	8000	S	NO	HERBACEOS	0,61		0,61	0,61
18-155-012-00142-012	8000	S	NO	HERBACEOS	1,52		1,52	1,52
18-155-012-00142-014	8000	S	NO	HERBACEOS	1,00		0,98	1,00
18-155-012-00142-015	52000	S	NO	HERBACEOS	18,93		18,83	18,93
18-155-012-00142-020	101000	S	NO	OLIVAR EN PENDIENTE	0,55		0,51	0,55
18-155-012-00142-026	101000	S	NO	OLIVAR EN PENDIENTE	0,32		0,21	0,32
18-155-012-00154-002	101000	S	NO	OLIVAR EN PENDIENTE	1,93		1,93	1,93
18-155-012-00155-003	101000	S	NO	OLIVAR EN PENDIENTE	0,95		0,95	0,95
18-155-012-00161-004	52000	S	NO	HERBACEOS	1,41		1,38	1,41
18-155-012-00165-002	101000	S	NO	OLIVAR EN PENDIENTE	0,09		0,09	0,09
18-155-012-00165-003	101000	S	NO	OLIVAR EN PENDIENTE	0,84		0,81	0,84
18-155-012-00169-001	101000	S	NO	OLIVAR EN PENDIENTE	1,26		0,96	1,26
18-155-012-00441-005	8000	S	NO	HERBACEOS	3,10		3,10	3,10
18-155-012-00441-006	101000	S	NO	OLIVAR EN PENDIENTE	0,44		0,44	0,44
18-155-012-00441-007	101000	S	NO	OLIVAR EN PENDIENTE	2,35		2,35	2,35
18-155-012-00442-001	8000	S	NO	HERBACEOS	8,35		8,35	8,35



1. Reducciones previstas por sobredeclaración, artículo 16 del Reglamento (UE) nº 65/2011

2. Resolución de 3 de agosto de 2012 de la Dirección General de Fondos Agrarios (BOJA nº 159, 14 de agosto de 2012)

3. Superficie declarada admisible tras el ajuste con la conversión SIGPAC para el grupo de pago de herbáceos.

Menor valor entre la superficie declarada admisible tras el ajuste con la conversión SIGPAC y la comprometida admisible para el resto de grupos de pago

4. Se calcula sobre la superficie declarada reducida

5. Superficie de cultivo válido para la ayuda determinada en campo para el grupo de pago de herbáceos.

Superficie de cultivo válido para la ayuda determinada en campo tras el ajuste con la superficie comprometida admisible para el resto de grupos de pago

* Ayuda cofinanciada a través del Plan de Reestructuración del Tabaco de Andalucía contemplado en el Programa de Desarrollo Rural de Andalucía (2007-2013)

<u>APELLIDOS Y NOMBRE / RAZÓN SOCIAL</u>	<u>NIF</u>	<u>EXPEDIENTE</u>	<u>ANUALIDAD DE PAGO</u>
BURGOS GALERA MARIA DEL CARMEN	24052608J	4044542	7ª

Resumen de superficies

<u>GRUPO DE PAGO</u>	<u>SUPERFICIE (Hectáreas)</u>				<u>% Sobredeclaración (1)</u>
	<u>Declarada admisible</u>	<u>Comprometida</u>	<u>Declarada Reducida(3)</u>	<u>Resuelta</u>	
FRUTALES DE SECANO	76,51		76,22	76,22	0,00
TOTAL	76,51	76,22	76,22	76,22	

% PENALIZACIÓN**IMPORTE (Euros)**

<u>Admisibilidad (2)</u>	<u>Presentación tardía</u>	<u>Omisión declaración</u>	<u>Condicionalidad</u>		<u>Calculado(4)</u>	<u>FEADER(EJE2)</u>	<u>MAGRAMA</u>	<u>CAPDER</u>	<u>Total</u>
0,00	0,00	0,00	0,00	A pagar	6.839,29	5.471,43	501,32	866,54	6.839,29

RECINTOS

<u>REFERENCIA SIGPAC</u>	<u>CULTIVO S/R</u>	<u>CONV.</u>	<u>GRUPO PAGO</u>	<u>Declarada admisible</u>	<u>SUPERFICIE (Hectáreas)</u>		
					<u>Conv. SIGPAC</u>	<u>Control C.(5)</u>	<u>Determinada Certificada</u>
18-024-029-00001-012	104000 S	NO	FRUTALES DE SECANO	37,41		37,20	37,41
18-024-030-00001-004	104000 S	NO	FRUTALES DE SECANO	37,83		37,82	37,83
18-198-007-00283-010	104000 S	NO	FRUTALES DE SECANO	1,27		1,20	1,27



1. Reducciones previstas por sobredeclaración, artículo 16 del Reglamento (UE) nº 65/2011

2. Resolución de 3 de agosto de 2012 de la Dirección General de Fondos Agrarios (BOJA nº 159, 14 de agosto de 2012)

3. Superficie declarada admisible tras el ajuste con la conversión SIGPAC para el grupo de pago de herbáceos.

Menor valor entre la superficie declarada admisible tras el ajuste con la conversión SIGPAC y la comprometida admisible para el resto de grupos de pago

4. Se calcula sobre la superficie declarada reducida

5. Superficie de cultivo válido para la ayuda determinada en campo para el grupo de pago de herbáceos.

Superficie de cultivo válido para la ayuda determinada en campo tras el ajuste con la superficie comprometida admisible para el resto de grupos de pago

* Ayuda cofinanciada a través del Plan de Reestructuración del Tabaco de Andalucía contemplado en el Programa de Desarrollo Rural de Andalucía (2007-2013)

<u>APELLIDOS Y NOMBRE / RAZÓN SOCIAL</u>	<u>NIF</u>	<u>EXPEDIENTE</u>	<u>ANUALIDAD DE PAGO</u>
BURLO GUTIERREZ EDUARDO	77513569G	4014535	6ª

Resumen de superficies

<u>GRUPO DE PAGO</u>	<u>SUPERFICIE (Hectáreas)</u>				<u>% Sobredeclaración (1)</u>
	<u>Declarada admisible</u>	<u>Comprometida</u>	<u>Declarada Reducida(3)</u>	<u>Resuelta</u>	
FRUTALES DE SECANO	13,41		13,16	13,16	0,00
TOTAL	13,41	13,40	13,16	13,16	

Resumen de superficies

<u>GRUPO DE PAGO</u>	<u>SUPERFICIE (Hectáreas)</u>				<u>% Sobredeclaración (1)</u>
	<u>Declarada admisible</u>	<u>Comprometida</u>	<u>Declarada Reducida(3)</u>	<u>Resuelta</u>	
HERBACEOS	13,56		13,56	13,56	0,00
TOTAL	13,56		13,56	13,56	

% PENALIZACIÓN**IMPORTE (Euros)**

<u>Admisibilidad (2)</u>	<u>Presentación tardía</u>	<u>Omisión declaración</u>	<u>Condicionalidad</u>		<u>Calculado(4)</u>	<u>FEADER(EJE2)</u>	<u>MAGRAMA</u>	<u>CAPDER</u>	<u>Total</u>
0,00	0,00	0,00	0,00	Pago realizado		2.012,73	184,42	318,76	2.515,91
				A pagar		947,17	86,78	150,01	1.183,96
				TOTAL	3.699,87	2.959,90	271,20	468,77	3.699,87

RECINTOS

<u>REFERENCIA SIGPAC</u>	<u>CULTIVO</u>	<u>S/R</u>	<u>CONV.</u>	<u>GRUPO PAGO</u>	<u>Declarada admisible</u>	<u>SUPERFICIE (Hectáreas)</u>		
						<u>Conv. SIGPAC</u>	<u>Control C.(5)</u>	<u>Determinada Certificada</u>
18-167-003-00407-001	40001	S	NO	HERBACEOS	3,24	3,24	3,24	3,24
18-167-003-00457-001	40001	S	NO	HERBACEOS	1,35		1,35	1,35
18-167-003-00495-001	104000	S	NO	FRUTALES DE SECANO	10,63		10,38	10,63
18-167-005-00146-001	40000	S	NO	HERBACEOS	0,99		0,99	0,99
18-167-005-00239-003	5000	S	NO	HERBACEOS	1,57		1,57	1,57
18-167-005-00239-004	5000	S	NO	HERBACEOS	1,29		1,29	1,29
18-167-005-00293-001	5000	S	NO	HERBACEOS	3,12		3,12	3,12
18-167-026-00008-006	104000	S	NO	FRUTALES DE SECANO	2,78	3,02	2,78	3,17
18-167-026-00148-002	1000	S	NO	HERBACEOS	2,00	2,00	2,00	2,00



1. Reducciones previstas por sobredeclaración, artículo 16 del Reglamento (UE) nº 65/2011

2. Resolución de 3 de agosto de 2012 de la Dirección General de Fondos Agrarios (BOJA nº 159, 14 de agosto de 2012)

3. Superficie declarada admisible tras el ajuste con la conversión SIGPAC para el grupo de pago de herbáceos.

Menor valor entre la superficie declarada admisible tras el ajuste con la conversión SIGPAC y la comprometida admisible para el resto de grupos de pago

4. Se calcula sobre la superficie declarada reducida

5. Superficie de cultivo válido para la ayuda determinada en campo para el grupo de pago de herbáceos.

Superficie de cultivo válido para la ayuda determinada en campo tras el ajuste con la superficie comprometida admisible para el resto de grupos de pago

* Ayuda cofinanciada a través del Plan de Reestructuración del Tabaco de Andalucía contemplado en el Programa de Desarrollo Rural de Andalucía (2007-2013)

<u>APELLIDOS Y NOMBRE / RAZÓN SOCIAL</u>	<u>NIF</u>	<u>EXPEDIENTE</u>	<u>ANUALIDAD DE PAGO</u>
BURRUECO RECHE PEDRO	27155718D	4015243	6ª

Resumen de superficies

<u>GRUPO DE PAGO</u>	<u>SUPERFICIE (Hectáreas)</u>				<u>% Sobredeclaración (1)</u>
	<u>Declarada admisible</u>	<u>Comprometida</u>	<u>Declarada Reducida(3)</u>	<u>Resuelta</u>	
FRUTALES DE SECANO	29,57		29,56	29,56	0,00
TOTAL	29,57	29,56	29,56	29,56	

% PENALIZACIÓN**IMPORTE (Euros)**

<u>Admisibilidad (2)</u>	<u>Presentación tardía</u>	<u>Omisión declaración</u>	<u>Condicionalidad</u>		<u>Calculado(4)</u>	<u>FEADER(EJE2)</u>	<u>MAGRAMA</u>	<u>CAPDER</u>	<u>Total</u>
0,00	0,00	0,00	0,00	Pago realizado		1.781,57	163,23	282,17	2.226,97
				A pagar		838,38	76,82	132,78	1.047,98
				TOTAL	3.274,95	2.619,95	240,05	414,95	3.274,95

RECINTOS

<u>REFERENCIA SIGPAC</u>	<u>CULTIVO</u>	<u>S/R</u>	<u>CONV.</u>	<u>GRUPO PAGO</u>	<u>Declarada</u>	<u>SUPERFICIE (Hectáreas)</u>			
					<u>admisible</u>	<u>Conv. SIGPAC</u>	<u>Control C.(5)</u>	<u>Determinada</u>	<u>Certificada</u>
18-057-005-00097-007	104000	S	NO	FRUTALES DE SECANO	1,52	1,52		1,52	1,52
18-057-005-00097-008	104000	S	NO	FRUTALES DE SECANO	12,95			12,94	12,95
18-057-005-00098-013	104000	S	NO	FRUTALES DE SECANO	2,03	2,03		2,03	2,03
18-057-006-00073-002	104000	S	NO	FRUTALES DE SECANO	0,32			0,32	0,32
18-057-007-00014-001	104000	S	NO	FRUTALES DE SECANO	4,65			4,65	4,65
18-057-007-00052-001	104000	S	NO	FRUTALES DE SECANO	7,01			7,01	7,01
18-057-056-01157-001	104000	S	NO	FRUTALES DE SECANO	1,09			1,09	1,09



1. Reducciones previstas por sobredeclaración, artículo 16 del Reglamento (UE) nº 65/2011

2. Resolución de 3 de agosto de 2012 de la Dirección General de Fondos Agrarios (BOJA nº 159, 14 de agosto de 2012)

3. Superficie declarada admisible tras el ajuste con la conversión SIGPAC para el grupo de pago de herbáceos.

Menor valor entre la superficie declarada admisible tras el ajuste con la conversión SIGPAC y la comprometida admisible para el resto de grupos de pago

4. Se calcula sobre la superficie declarada reducida

5. Superficie de cultivo válido para la ayuda determinada en campo para el grupo de pago de herbáceos.

Superficie de cultivo válido para la ayuda determinada en campo tras el ajuste con la superficie comprometida admisible para el resto de grupos de pago

* Ayuda cofinanciada a través del Plan de Reestructuración del Tabaco de Andalucía contemplado en el Programa de Desarrollo Rural de Andalucía (2007-2013)

<u>APellidos y nombre / RAZÓN SOCIAL</u>	<u>NIF</u>	<u>EXPEDIENTE</u>	<u>ANUALIDAD DE PAGO</u>
BURRUECO SANCHEZ ANA MARIA	52516931L	4027559	7ª

Resumen de superficies

<u>GRUPO DE PAGO</u>	<u>SUPERFICIE (Hectáreas)</u>				<u>% Sobredeclaración (1)</u>
	<u>Declarada admisible</u>	<u>Comprometida</u>	<u>Declarada Reducida(3)</u>	<u>Resuelta</u>	
FRUTALES DE SECANO	56,43		56,31	56,31	0,00
TOTAL	56,43	56,38	56,31	56,31	

% PENALIZACIÓN

IMPORTE (Euros)


<u>Admisibilidad (2)</u>	<u>Presentación tardía</u>	<u>Omisión declaración</u>	<u>Condicionalidad</u>	<u>Pago realizado</u>	<u>Calculado(4)</u>	<u>FEADER(EJE2)</u>	<u>MAGRAMA</u>	<u>CAPDER</u>	<u>Total</u>
0,00	0,00	0,00	0,00			3.000,59	274,93	475,22	3.750,74
				A pagar		1.412,04	129,38	223,63	1.765,05
				TOTAL	5.515,79	4.412,63	404,31	698,85	5.515,79

RECINTOS

<u>REFERENCIA SIGPAC</u>	<u>CULTIVO</u>	<u>S/R</u>	<u>CONV.</u>	<u>GRUPO PAGO</u>	<u>Declarada admisible</u>	<u>Conv. SIGPAC</u>	<u>SUPERFICIE (Hectáreas)</u>	<u>Control C.(5)</u>	<u>Determinada</u>	<u>Certificada</u>
18-057-012-00013-001	104000	S	NO	FRUTALES DE SECANO	3,84	3,84		3,84	3,84	3,84
18-057-013-00111-001	104000	S	NO	FRUTALES DE SECANO	1,21			1,21	1,21	1,21
18-057-014-00135-001	104000	S	NO	FRUTALES DE SECANO	1,16			1,16	1,16	1,16
18-057-014-00177-001	104000	S	NO	FRUTALES DE SECANO	1,20			1,20	1,20	1,20
18-057-014-00408-001	104000	S	NO	FRUTALES DE SECANO	0,33			0,33	0,33	0,33
18-057-014-00409-001	104000	S	NO	FRUTALES DE SECANO	0,04			0,04	0,04	0,04
18-057-014-00410-001	104000	S	NO	FRUTALES DE SECANO	1,67			1,67	1,67	1,67
18-057-017-00077-001	104000	S	NO	FRUTALES DE SECANO	0,20			0,11	0,20	0,20
18-057-017-00078-005	104000	S	NO	FRUTALES DE SECANO	4,30			4,30	4,30	4,30
18-057-017-00123-001	104000	S	NO	FRUTALES DE SECANO	0,19	0,19		0,19	0,19	0,19
18-057-017-00123-003	104000	S	NO	FRUTALES DE SECANO	0,07			0,07	0,07	0,07
18-057-017-00124-001	104000	S	NO	FRUTALES DE SECANO	2,24	2,24		2,24	2,24	2,24
18-057-017-00125-002	104000	S	NO	FRUTALES DE SECANO	1,45			1,45	1,45	1,45
18-057-019-00007-002	104000	S	NO	FRUTALES DE SECANO	0,92			0,92	0,92	0,92
18-057-019-00008-004	104000	S	NO	FRUTALES DE SECANO	1,67	1,67		1,67	1,67	1,67
18-057-019-00008-005	104000	S		FRUTALES DE SECANO	0,02	0,02		0,02	0,02	0,00
18-057-019-00009-002	104000	S	NO	FRUTALES DE SECANO	1,92	1,92		1,92	1,92	1,92
18-057-020-00027-003	104000	S	NO	FRUTALES DE SECANO	1,93			1,93	1,93	1,93
18-057-020-00027-004	104000	S	NO	FRUTALES DE SECANO	2,69	2,69		2,69	2,69	2,69
18-057-022-00048-001	104000	S	NO	FRUTALES DE SECANO	0,48	0,48		0,48	0,48	0,48
18-057-022-00051-002	104000	S	NO	FRUTALES DE SECANO	9,54			9,54	9,54	9,54
18-057-022-00064-001	104000	S	NO	FRUTALES DE SECANO	0,31			0,31	0,31	0,31
18-057-023-00047-003	104000	S	NO	FRUTALES DE SECANO	0,05			0,05	0,05	0,05
18-057-023-00049-001	104000	S	NO	FRUTALES DE SECANO	0,17			0,17	0,17	0,17
18-057-023-00051-001	104000	S	NO	FRUTALES DE SECANO	0,54	0,54		0,54	0,54	0,54
18-057-023-00063-001	104000	S	NO	FRUTALES DE SECANO	1,58			1,58	1,58	1,58
18-057-024-00021-002	104000	S	NO	FRUTALES DE SECANO	3,85			3,85	3,85	3,85
18-057-024-00041-001	104000	S	NO	FRUTALES DE SECANO	12,81	12,78		12,78	12,78	12,84
18-057-900-80006-007	104000	S	NO	FRUTALES DE SECANO	0,05			0,05	0,05	0,05

INCIDENCIA DESCRIPCIÓN

73103 El recinto declarado no cumple con las normas de producción ecológica (compromiso anexo 1, Orden 24 marzo 2011)
 Recinto:18-057-019-00008-005 Cultivo:104000 ALMENDROS-SIN VARIEDAD Secano



1. Reducciones previstas por sobredeclaración, artículo 16 del Reglamento (UE) nº 65/2011

2. Resolución de 3 de agosto de 2012 de la Dirección General de Fondos Agrarios (BOJA nº 159, 14 de agosto de 2012)

3. Superficie declarada admisible tras el ajuste con la conversión SIGPAC para el grupo de pago de herbáceos.

Menor valor entre la superficie declarada admisible tras el ajuste con la conversión SIGPAC y la comprometida admisible para el resto de grupos de pago

4. Se calcula sobre la superficie declarada reducida

5. Superficie de cultivo válido para la ayuda determinada en campo para el grupo de pago de herbáceos.

Superficie de cultivo válido para la ayuda determinada en campo tras el ajuste con la superficie comprometida admisible para el resto de grupos de pago

* Ayuda cofinanciada a través del Plan de Reestructuración del Tabaco de Andalucía contemplado en el Programa de Desarrollo Rural de Andalucía (2007-2013)

<u>APELLIDOS Y NOMBRE / RAZÓN SOCIAL</u>	<u>NIF</u>	<u>EXPEDIENTE</u>	<u>ANUALIDAD DE PAGO</u>			
BURRUECO SANCHEZ MARINA	24293896P	4027550	7ª			
Resumen de superficies						
		SUPERFICIE (Hectáreas)				
GRUPO DE PAGO		<u>Declarada admisible</u>	<u>Comprometida</u>	<u>Declarada Reducida(3)</u>	<u>Resuelta</u>	<u>% Sobredeclaración (1)</u>
FRUTALES DE SECANO		75,47		75,41	75,41	0,00
TOTAL		75,47	75,47	75,41	75,41	

% PENALIZACIÓN				IMPORTE (Euros)					
<u>Admisibilidad (2)</u>	<u>Presentación tardía</u>	<u>Omisión declaración</u>	<u>Condicionalidad</u>	<u>Calculado(4)</u>	<u>FEADER(EJE2)</u>	<u>MAGRAMA</u>	<u>CAPDER</u>	<u>Total</u>	
0,00	0,00	0,00	0,00	A pagar	6.785,44	5.428,35	497,37	859,72	6.785,44

RECINTOS

<u>REFERENCIA SIGPAC</u>	<u>CULTIVO S/R</u>	<u>CONV.</u>	<u>GRUPO PAGO</u>	SUPERFICIE (Hectáreas)					
				<u>Declarada admisible</u>	<u>Conv. SIGPAC</u>	<u>Control C.(5)</u>	<u>Determinada</u>	<u>Certificada</u>	
18-057-008-00136-005	104000	S	NO	FRUTALES DE SECANO	11,50	11,50		11,50	11,50
18-057-009-00001-040	104000	S	NO	FRUTALES DE SECANO	0,04			0,04	0,04
18-057-009-00046-002	104000	S	NO	FRUTALES DE SECANO	0,69			0,69	0,69
18-057-009-00046-003	104000	S	NO	FRUTALES DE SECANO	2,53			2,53	2,53
18-057-009-00046-004	104000	S	NO	FRUTALES DE SECANO	3,93			3,92	3,93
18-057-009-00047-001	104000	S	NO	FRUTALES DE SECANO	0,64			0,63	0,64
18-057-009-00048-005	104000	S	NO	FRUTALES DE SECANO	22,78			22,74	22,78
18-057-012-00008-001	104000	S	NO	FRUTALES DE SECANO	0,39			0,39	0,39
18-057-013-00015-001	104000	S	NO	FRUTALES DE SECANO	5,70			5,70	5,70
18-057-013-00154-003	104000	S	NO	FRUTALES DE SECANO	0,59	0,59		0,59	0,59
18-057-014-00809-003	104000	S	NO	FRUTALES DE SECANO	4,53			4,53	4,53
18-057-017-00022-001	104000	S	NO	FRUTALES DE SECANO	0,51	0,51		0,51	0,51
18-057-017-00026-002	104000	S	NO	FRUTALES DE SECANO	4,35	4,35		4,35	4,35
18-057-017-00032-002	104000	S	NO	FRUTALES DE SECANO	17,29			17,29	17,29

<u>APELLIDOS Y NOMBRE / RAZÓN SOCIAL</u>	<u>NIF</u>	<u>EXPEDIENTE</u>	<u>ANUALIDAD DE PAGO</u>			
BUSTAMANTE JIMENEZ ANTONIO *	24023742N	4002454	7ª			
Resumen de superficies						
		SUPERFICIE (Hectáreas)				
GRUPO DE PAGO		<u>Declarada admisible</u>	<u>Comprometida</u>	<u>Declarada Reducida(3)</u>	<u>Resuelta</u>	<u>% Sobredeclaración (1)</u>
OLIVAR EN PENDIENTE		2,74		2,74	2,73	0,37
TOTAL		2,74	2,74	2,74	2,73	

% PENALIZACIÓN				IMPORTE (Euros)					
<u>Admisibilidad (2)</u>	<u>Presentación tardía</u>	<u>Omisión declaración</u>	<u>Condicionalidad</u>	<u>Calculado(4)</u>	<u>FEADER(EJE2)</u>	<u>MAGRAMA</u>	<u>CAPDER</u>	<u>Total</u>	
0,00	0,00	0,00	0,00	A pagar	913,41	728,06	66,71	115,30	910,07

RECINTOS

<u>REFERENCIA SIGPAC</u>	<u>CULTIVO S/R</u>	<u>CONV.</u>	<u>GRUPO PAGO</u>	SUPERFICIE (Hectáreas)					
				<u>Declarada admisible</u>	<u>Conv. SIGPAC</u>	<u>Control C.(5)</u>	<u>Determinada</u>	<u>Certificada</u>	
18-088-007-00004-001	101000	S	NO	OLIVAR EN PENDIENTE	0,30			0,29	0,30
18-088-007-00005-003	101000	R	NO	OLIVAR EN PENDIENTE	2,44			2,44	2,44

1. Reducciones previstas por sobredeclaración, artículo 16 del Reglamento (UE) nº 65/2011

2. Resolución de 3 de agosto de 2012 de la Dirección General de Fondos Agrarios (BOJA nº 159, 14 de agosto de 2012)

3. Superficie declarada admisible tras el ajuste con la conversión SIGPAC para el grupo de pago de herbáceos.

4. Menor valor entre la superficie declarada admisible tras el ajuste con la conversión SIGPAC y la comprometida admisible para el resto de grupos de pago

5. Se calcula sobre la superficie declarada reducida

6. Superficie de cultivo válido para la ayuda determinada en campo para el grupo de pago de herbáceos.

7. Superficie de cultivo válido para la ayuda determinada en campo tras el ajuste con la superficie comprometida admisible para el resto de grupos de pago

* Ayuda cofinanciada a través del Plan de Reestructuración del Tabaco de Andalucía contemplado en el Programa de Desarrollo Rural de Andalucía (2007-2013)

<u>APELLIDOS Y NOMBRE / RAZÓN SOCIAL</u>	<u>NIF</u>	<u>EXPEDIENTE</u>	<u>ANUALIDAD DE PAGO</u>
CAALAD SL	B18033753	4032097	6ª

Resumen de superficies

<u>GRUPO DE PAGO</u>	<u>SUPERFICIE (Hectáreas)</u>				<u>% Sobredeclaración (1)</u>
	<u>Declarada admisible</u>	<u>Comprometida</u>	<u>Declarada Reducida(3)</u>	<u>Resuelta</u>	
HORTICOLAS	4,66		4,32	4,32	0,00
TOTAL	4,66	4,32	4,32	4,32	

% PENALIZACIÓN**IMPORTE (Euros)**

<u>Admisibilidad (2)</u>	<u>Presentación tardía</u>	<u>Omisión declaración</u>	<u>Condicionalidad</u>		<u>Calculado(4)</u>	<u>FEADER(EJE2)</u>	<u>MAGRAMA</u>	<u>CAPDER</u>	<u>Total</u>
0,00	0,00	0,00	0,00	Pago realizado		1.269,04	116,27	200,99	1.586,30
				A pagar		597,20	54,72	94,58	746,50
				TOTAL	2.332,80	1.866,24	170,99	295,57	2.332,80

RECINTOS

<u>REFERENCIA SIGPAC</u>	<u>CULTIVO S/R</u>	<u>CONV.</u>	<u>GRUPO PAGO</u>	<u>Declarada admisible</u>	<u>SUPERFICIE (Hectáreas)</u>		
				<u>Conv. SIGPAC</u>	<u>Control C.(5)</u>	<u>Determinada</u>	<u>Certificada</u>
18-142-038-00106-024	165100 R	NO	HORTICOLAS	2,61		2,61	2,61
18-142-038-80020-007	165100 R	NO	HORTICOLAS	0,33		0,33	0,33
18-142-038-80020-014	165100 R	NO	HORTICOLAS	0,96		0,96	0,96
18-142-900-09101-040	165100 R	NO	HORTICOLAS	0,06		0,06	0,06
18-142-900-09101-051	165100 R	NO	HORTICOLAS	0,37		0,36	0,37

INCIDENCIA DESCRIPCIÓN

73106	Recinto declarado no comprometido
	Recinto:18-142-038-80020-008 Cultivo:165100 PEPINO-HORTALIZAS BAJO PLÁSTICO Regadío



1. Reducciones previstas por sobredeclaración, artículo 16 del Reglamento (UE) nº 65/2011

2. Resolución de 3 de agosto de 2012 de la Dirección General de Fondos Agrarios (BOJA nº 159, 14 de agosto de 2012)

3. Superficie declarada admisible tras el ajuste con la conversión SIGPAC para el grupo de pago de herbáceos.

Menor valor entre la superficie declarada admisible tras el ajuste con la conversión SIGPAC y la comprometida admisible para el resto de grupos de pago

4. Se calcula sobre la superficie declarada reducida

5. Superficie de cultivo válido para la ayuda determinada en campo para el grupo de pago de herbáceos.

Superficie de cultivo válido para la ayuda determinada en campo tras el ajuste con la superficie comprometida admisible para el resto de grupos de pago

* Ayuda cofinanciada a través del Plan de Reestructuración del Tabaco de Andalucía contemplado en el Programa de Desarrollo Rural de Andalucía (2007-2013)

<u>APellidos y nombre / RAZÓN SOCIAL</u>	<u>NIF</u>	<u>EXPEDIENTE</u>	<u>ANUALIDAD DE PAGO</u>
CABA MORON ELOISA *	74606529A	4040574	7ª

Resumen de superficies

<u>GRUPO DE PAGO</u>	<u>SUPERFICIE (Hectáreas)</u>				<u>% Sobredeclaración (1)</u>
	<u>Declarada admisible</u>	<u>Comprometida</u>	<u>Declarada Reducida(3)</u>	<u>Resuelta</u>	
OLIVAR	1,07		1,06	1,06	0,00
OLIVAR EN PENDIENTE	7,16		7,05	7,05	0,00
TOTAL	8,23	8,11	8,11	8,11	

% PENALIZACIÓN**IMPORTE (Euros)**

<u>Admisibilidad (2)</u>	<u>Presentación tardía</u>	<u>Omisión declaración</u>	<u>Condicionalidad</u>	<u>Pago realizado</u>	<u>Calculado(4)</u>	<u>FEADER(EJE2)</u>	<u>MAGRAMA</u>	<u>CAPDER</u>	<u>Total</u>
20,00	0,00	0,00	0,00			709,27	64,99	112,33	886,59
				A pagar		959,61	87,92	151,98	1.199,51
				TOTAL	2.607,63	1.668,88	152,91	264,31	2.086,10

RECINTOS

<u>REFERENCIA SIGPAC</u>	<u>CULTIVO</u>	<u>S/R</u>	<u>CONV.</u>	<u>GRUPO PAGO</u>	<u>Declarada admisible</u>	<u>SUPERFICIE (Hectáreas)</u>		
					<u>Conv. SIGPAC</u>	<u>Control C.(5)</u>	<u>Determinada</u>	<u>Certificada</u>
18-104-005-00224-001	101000	S	NO	OLIVAR EN PENDIENTE	2,47		2,47	2,67
18-104-005-00224-003	101000	S		OLIVAR EN PENDIENTE	0,66		0,66	0,00
18-104-005-00255-003	101000	S	NO	OLIVAR EN PENDIENTE	3,30		3,22	3,30
18-104-005-00255-004	101000	S	NO	OLIVAR EN PENDIENTE	0,31		0,31	0,31
18-104-005-00255-005	101000	S	NO	OLIVAR EN PENDIENTE	0,42		0,42	0,42
18-104-005-00260-002	101000	S	NO	OLIVAR	1,07		1,07	1,07

INCIDENCIA DESCRIPCIÓN

73103 El recinto declarado no cumple con las normas de producción ecológica (compromiso anexo 1, Orden 24 marzo 2011)

Recinto:18-104-005-00224-003 Cultivo:101000 OLIVAR-SIN VARIEDAD Secano

<u>Id. Com</u>	<u>Compromiso</u>	<u>% admisibilidad</u>
C1_03	Cumplir con las normas de producción establecidas en el Reglamento (CE) nº 834/2007, del Consejo, de 28 de junio de 2007, que regula la producción ecológica.	20,00



1. Reducciones previstas por sobredeclaración, artículo 16 del Reglamento (UE) nº 65/2011

2. Resolución de 3 de agosto de 2012 de la Dirección General de Fondos Agrarios (BOJA nº 159, 14 de agosto de 2012)

3. Superficie declarada admisible tras el ajuste con la conversión SIGPAC para el grupo de pago de herbáceos.

Menor valor entre la superficie declarada admisible tras el ajuste con la conversión SIGPAC y la comprometida admisible para el resto de grupos de pago

4. Se calcula sobre la superficie declarada reducida

5. Superficie de cultivo válido para la ayuda determinada en campo para el grupo de pago de herbáceos.

Superficie de cultivo válido para la ayuda determinada en campo tras el ajuste con la superficie comprometida admisible para el resto de grupos de pago

* Ayuda cofinanciada a través del Plan de Reestructuración del Tabaco de Andalucía contemplado en el Programa de Desarrollo Rural de Andalucía (2007-2013)

<u>APELLIDOS Y NOMBRE / RAZÓN SOCIAL</u>	<u>NIF</u>	<u>EXPEDIENTE</u>	<u>ANUALIDAD DE PAGO</u>
CABALLERO MARTINEZ MARIA DEL	24255513N	4011795	4ª

Resumen de superficies

<u>GRUPO DE PAGO</u>	<u>SUPERFICIE (Hectáreas)</u>				<u>% Sobredeclaración (1)</u>
	<u>Declarada admisible</u>	<u>Comprometida</u>	<u>Declarada Reducida(3)</u>	<u>Resuelta</u>	
OLIVAR EN PENDIENTE	4,11		4,04	4,04	0,00
TOTAL	4,11	4,04	4,04	4,04	

% PENALIZACIÓN**IMPORTE (Euros)**

<u>Admisibilidad (2)</u>	<u>Presentación tardía</u>	<u>Omisión declaración</u>	<u>Condicionalidad</u>		<u>Calculado(4)</u>	<u>FEADER(EJE2)</u>	<u>MAGRAMA</u>	<u>CAPDER</u>	<u>Total</u>
20,00	0,00	0,00	0,00	Pago realizado		586,12	53,70	92,82	732,64
				A pagar		275,82	25,27	43,69	344,78
				TOTAL	1.346,77	861,94	78,97	136,51	1.077,42

RECINTOS

<u>REFERENCIA SIGPAC</u>	<u>CULTIVO S/R</u>	<u>CONV.</u>	<u>GRUPO PAGO</u>	<u>SUPERFICIE (Hectáreas)</u>				
				<u>Declarada admisible</u>	<u>Conv. SIGPAC</u>	<u>Control C.(5)</u>	<u>Determinada Certificada</u>	
18-181-001-00129-001	101000	S	NO	OLIVAR EN PENDIENTE	1,82		1,75	1,80
18-181-001-00143-001	101000	S	NO	OLIVAR EN PENDIENTE	1,05		1,05	0,93
18-181-005-00097-002	101000	S	NO	OLIVAR EN PENDIENTE	1,24		1,24	1,24

INCIDENCIA DESCRIPCIÓN

73104 Recinto declarado que no cumple en su totalidad con las normas de producción ecológica (compromiso anexo 1, Orden 24 marzo 2011)

Recinto:18-181-001-00129-001 Cultivo:101000 OLIVAR-SIN VARIEDAD Secano Sup. Declarada:1,82 Sup. Certificada:1,8

Recinto:18-181-001-00143-001 Cultivo:101000 OLIVAR-SIN VARIEDAD Secano Sup. Declarada:1,05 Sup. Certificada:0,93

<u>Id. Com</u>	<u>Compromiso</u>	<u>% admisibilidad</u>
C1_03	Cumplir con las normas de producción establecidas en el Reglamento (CE) nº 834/2007, del Consejo, de 28 de junio de 2007, que regula la producción ecológica.	20,00

<u>APELLIDOS Y NOMBRE / RAZÓN SOCIAL</u>	<u>NIF</u>	<u>EXPEDIENTE</u>	<u>ANUALIDAD DE PAGO</u>
CABELLO FAJARDO AMERICO	24299939W	4003068	6ª

Resumen de superficies

<u>GRUPO DE PAGO</u>	<u>SUPERFICIE (Hectáreas)</u>				<u>% Sobredeclaración (1)</u>
	<u>Declarada admisible</u>	<u>Comprometida</u>	<u>Declarada Reducida(3)</u>	<u>Resuelta</u>	
OLIVAR	1,13		1,13	1,13	0,00
TOTAL	1,13	1,13	1,13	1,13	

% PENALIZACIÓN**IMPORTE (Euros)**

<u>Admisibilidad (2)</u>	<u>Presentación tardía</u>	<u>Omisión declaración</u>	<u>Condicionalidad</u>		<u>Calculado(4)</u>	<u>FEADER(EJE2)</u>	<u>MAGRAMA</u>	<u>CAPDER</u>	<u>Total</u>
20,00	0,00	0,00	0,00	A pagar	274,90	175,94	16,12	27,86	219,92

RECINTOS

<u>REFERENCIA SIGPAC</u>	<u>CULTIVO S/R</u>	<u>CONV.</u>	<u>GRUPO PAGO</u>	<u>SUPERFICIE (Hectáreas)</u>					
				<u>Declarada admisible</u>	<u>Conv. SIGPAC</u>	<u>Control C.(5)</u>	<u>Determinada Certificada</u>		
18-110-002-00048-001	101000	R	NO	OLIVAR	1,13		1,13	1,13	1,13

<u>Id. Com</u>	<u>Compromiso</u>	<u>% admisibilidad</u>
C4_03	En cultivos leñosos, el suelo de las calles no debe ser alterado entre el 1 de septiembre y el 15 de marzo, dejando crecer la cubierta vegetal.	20,00

1. Reducciones previstas por sobredeclaración, artículo 16 del Reglamento (UE) nº 65/2011

2. Resolución de 3 de agosto de 2012 de la Dirección General de Fondos Agrarios (BOJA nº 159, 14 de agosto de 2012)

3. Superficie declarada admisible tras el ajuste con la conversión SIGPAC para el grupo de pago de herbáceos.

Menor valor entre la superficie declarada admisible tras el ajuste con la conversión SIGPAC y la comprometida admisible para el resto de grupos de pago

4. Se calcula sobre la superficie declarada reducida

5. Superficie de cultivo válido para la ayuda determinada en campo para el grupo de pago de herbáceos.

Superficie de cultivo válido para la ayuda determinada en campo tras el ajuste con la superficie comprometida admisible para el resto de grupos de pago

* Ayuda cofinanciada a través del Plan de Reestructuración del Tabaco de Andalucía contemplado en el Programa de Desarrollo Rural de Andalucía (2007-2013)

<u>APELLIDOS Y NOMBRE / RAZÓN SOCIAL</u>	<u>NIF</u>	<u>EXPEDIENTE</u>	<u>ANUALIDAD DE PAGO</u>
CABRERA SUAREZ LEONARDO JOSE *	74556725V	4006011	4ª

Resumen de superficies

<u>GRUPO DE PAGO</u>	<u>SUPERFICIE (Hectáreas)</u>				<u>% Sobredeclaración (1)</u>
	<u>Declarada admisible</u>	<u>Comprometida</u>	<u>Declarada Reducida(3)</u>	<u>Resuelta</u>	
FRUTALES DE SECANO	8,85		8,85	8,85	0,00
TOTAL	8,85	8,85	8,85	8,85	

% PENALIZACIÓN**IMPORTE (Euros)**

<u>Admisibilidad (2)</u>	<u>Presentación tardía</u>	<u>Omisión declaración</u>	<u>Condicionalidad</u>		<u>Calculado(4)</u>	<u>FEADER(EJE2)</u>	<u>MAGRAMA</u>	<u>CAPDER</u>	<u>Total</u>
0,00	0,00	0,00	0,00	Pago realizado		533,39	48,87	84,47	666,73
				A pagar		251,01	23,00	39,75	313,76
				TOTAL	980,49	784,40	71,87	124,22	980,49

RECINTOS

<u>REFERENCIA SIGPAC</u>	<u>CULTIVO S/R</u>	<u>CONV.</u>	<u>GRUPO PAGO</u>	<u>SUPERFICIE (Hectáreas)</u>			
				<u>Declarada admisible</u>	<u>Conv. SIGPAC</u>	<u>Control C.(5)</u>	<u>Determinada Certificada</u>
18-024-005-00039-001	104000 S	NO	FRUTALES DE SECANO	1,84			1,84
18-024-005-00064-002	104000 S	NO	FRUTALES DE SECANO	4,52			4,52
18-024-005-00137-008	104000 S	NO	FRUTALES DE SECANO	1,35			1,35
18-024-016-00265-005	104000 S	NO	FRUTALES DE SECANO	0,29			0,29
18-024-017-00040-001	104000 S	NO	FRUTALES DE SECANO	0,85			0,85

<u>APELLIDOS Y NOMBRE / RAZÓN SOCIAL</u>	<u>NIF</u>	<u>EXPEDIENTE</u>	<u>ANUALIDAD DE PAGO</u>
CANO MARTINEZ ANTONIO JESUS	52516750E	4000864	4ª

Resumen de superficies

<u>GRUPO DE PAGO</u>	<u>SUPERFICIE (Hectáreas)</u>				<u>% Sobredeclaración (1)</u>
	<u>Declarada admisible</u>	<u>Comprometida</u>	<u>Declarada Reducida(3)</u>	<u>Resuelta</u>	
FRUTALES DE SECANO	3,14		3,14	3,14	0,00
TOTAL	3,14	3,15	3,14	3,14	

% PENALIZACIÓN**IMPORTE (Euros)**

<u>Admisibilidad (2)</u>	<u>Presentación tardía</u>	<u>Omisión declaración</u>	<u>Condicionalidad</u>		<u>Calculado(4)</u>	<u>FEADER(EJE2)</u>	<u>MAGRAMA</u>	<u>CAPDER</u>	<u>Total</u>
0,00	0,00	0,00	0,00	Pago realizado		189,24	17,34	29,98	236,56
				A pagar		89,06	8,16	14,10	111,32
				TOTAL	347,88	278,30	25,50	44,08	347,88

RECINTOS

<u>REFERENCIA SIGPAC</u>	<u>CULTIVO S/R</u>	<u>CONV.</u>	<u>GRUPO PAGO</u>	<u>SUPERFICIE (Hectáreas)</u>			
				<u>Declarada admisible</u>	<u>Conv. SIGPAC</u>	<u>Control C.(5)</u>	<u>Determinada Certificada</u>
18-040-026-00294-001	104000 S	NO	FRUTALES DE SECANO	1,56	1,56		1,56
18-040-026-00295-001	104000 S	NO	FRUTALES DE SECANO	1,58			1,58



1. Reducciones previstas por sobredeclaración, artículo 16 del Reglamento (UE) nº 65/2011

2. Resolución de 3 de agosto de 2012 de la Dirección General de Fondos Agrarios (BOJA nº 159, 14 de agosto de 2012)

3. Superficie declarada admisible tras el ajuste con la conversión SIGPAC para el grupo de pago de herbáceos.

Menor valor entre la superficie declarada admisible tras el ajuste con la conversión SIGPAC y la comprometida admisible para el resto de grupos de pago

4. Se calcula sobre la superficie declarada reducida

5. Superficie de cultivo válido para la ayuda determinada en campo para el grupo de pago de herbáceos.

Superficie de cultivo válido para la ayuda determinada en campo tras el ajuste con la superficie comprometida admisible para el resto de grupos de pago

* Ayuda cofinanciada a través del Plan de Reestructuración del Tabaco de Andalucía contemplado en el Programa de Desarrollo Rural de Andalucía (2007-2013)

<u>APELLIDOS Y NOMBRE / RAZÓN SOCIAL</u>	<u>NIF</u>	<u>EXPEDIENTE</u>	<u>ANUALIDAD DE PAGO</u>		
CANOVAS GALLEGO AGUSTIN	24202627A	4022271	6ª		
Resumen de superficies					
GRUPO DE PAGO			SUPERFICIE (Hectáreas)		
	<u>Declarada admisible</u>	<u>Comprometida</u>	<u>Declarada Reducida(3)</u>	<u>Resuelta</u>	<u>% Sobredeclaración (1)</u>
FRUTALES DE SECANO	4,83		4,03	4,03	0,00
TOTAL	4,83	4,03	4,03	4,03	

<u>% PENALIZACIÓN</u>				<u>IMPORTE (Euros)</u>					
<u>Admisibilidad (2)</u>	<u>Presentación tardía</u>	<u>Omisión declaración</u>	<u>Condicionalidad</u>	<u>Calculado(4)</u>	<u>FEADER(EJE2)</u>	<u>MAGRAMA</u>	<u>CAPDER</u>	<u>Total</u>	
0,00	0,00	0,00	0,00	Pago realizado		242,88	22,26	38,47	303,61
				A pagar		114,30	10,47	18,10	142,87
TOTAL					446,48	357,18	32,73	56,57	446,48

<u>RECINTOS</u>					<u>SUPERFICIE (Hectáreas)</u>				
<u>REFERENCIA SIGPAC</u>	<u>CULTIVO</u>	<u>S/R</u>	<u>CONV.</u>	<u>GRUPO PAGO</u>	<u>Declarada admisible</u>	<u>Conv. SIGPAC</u>	<u>Control C.(5)</u>	<u>Determinada</u>	<u>Certificada</u>
18-054-008-00281-011	104000	S	NO	FRUTALES DE SECANO	4,33	3,65		3,65	4,33
18-054-008-00281-016	104000	S	NO	FRUTALES DE SECANO	0,50			0,38	0,51

<u>APELLIDOS Y NOMBRE / RAZÓN SOCIAL</u>	<u>NIF</u>	<u>EXPEDIENTE</u>	<u>ANUALIDAD DE PAGO</u>		
CAÑADA HOYOS OLGA *	46049215H	4004070	7ª		
Resumen de superficies					
GRUPO DE PAGO			SUPERFICIE (Hectáreas)		
	<u>Declarada admisible</u>	<u>Comprometida</u>	<u>Declarada Reducida(3)</u>	<u>Resuelta</u>	<u>% Sobredeclaración (1)</u>
FRUTALES DE REGADIO	36,88		36,88	36,88	0,00
TOTAL	36,88	37,64	36,88	36,88	

<u>% PENALIZACIÓN</u>				<u>IMPORTE (Euros)</u>					
<u>Admisibilidad (2)</u>	<u>Presentación tardía</u>	<u>Omisión declaración</u>	<u>Condicionalidad</u>	<u>Calculado(4)</u>	<u>FEADER(EJE2)</u>	<u>MAGRAMA</u>	<u>CAPDER</u>	<u>Total</u>	
20,00	0,00	0,00	0,00	A pagar	19.536,81	12.503,56	1.145,64	1.980,25	15.629,45

<u>RECINTOS</u>					<u>SUPERFICIE (Hectáreas)</u>				
<u>REFERENCIA SIGPAC</u>	<u>CULTIVO</u>	<u>S/R</u>	<u>CONV.</u>	<u>GRUPO PAGO</u>	<u>Declarada admisible</u>	<u>Conv. SIGPAC</u>	<u>Control C.(5)</u>	<u>Determinada</u>	<u>Certificada</u>
18-080-007-00221-002	104000	R	NO	FRUTALES DE REGADIO	27,76	27,76	27,76	27,76	27,76
18-080-007-00221-014	104000	R	NO	FRUTALES DE REGADIO	9,12	9,12	9,12	9,12	9,12

<u>Id. Com</u>	<u>Compromiso</u>	<u>% admisibilidad</u>
C4_03	En cultivos leñosos, el suelo de las calles no debe ser alterado entre el 1 de septiembre y el 15 de marzo, dejando crecer la cubierta vegetal.	20,00



1. Reducciones previstas por sobredeclaración, artículo 16 del Reglamento (UE) nº 65/2011

2. Resolución de 3 de agosto de 2012 de la Dirección General de Fondos Agrarios (BOJA nº 159, 14 de agosto de 2012)

3. Superficie declarada admisible tras el ajuste con la conversión SIGPAC para el grupo de pago de herbáceos.

4. Menor valor entre la superficie declarada admisible tras el ajuste con la conversión SIGPAC y la comprometida admisible para el resto de grupos de pago

5. Se calcula sobre la superficie declarada reducida

6. Superficie de cultivo válido para la ayuda determinada en campo para el grupo de pago de herbáceos.

7. Superficie de cultivo válido para la ayuda determinada en campo tras el ajuste con la superficie comprometida admisible para el resto de grupos de pago

* Ayuda cofinanciada a través del Plan de Reestructuración del Tabaco de Andalucía contemplado en el Programa de Desarrollo Rural de Andalucía (2007-2013)

<u>APellidos y nombre / RAZÓN SOCIAL</u>	<u>NIF</u>	<u>EXPEDIENTE</u>	<u>ANUALIDAD DE PAGO</u>
CAÑADAS GAZQUEZ CARMEN	74610280M	4012508	7ª

Resumen de superficies

<u>GRUPO DE PAGO</u>	<u>SUPERFICIE (Hectáreas)</u>				<u>% Sobredeclaración (1)</u>
	<u>Declarada admisible</u>	<u>Comprometida</u>	<u>Declarada Reducida(3)</u>	<u>Resuelta</u>	
FRUTALES DE SECANO	56,37		56,11	56,11	0,00
FRUTALES DE REGADIO	0,85		0,82	0,82	0,00
TOTAL	57,22	56,93	56,93	56,93	

% PENALIZACIÓN**IMPORTE (Euros)**

<u>Admisibilidad (2)</u>	<u>Presentación tardía</u>	<u>Omisión declaración</u>	<u>Condicionalidad</u>	<u>Pago realizado</u>	<u>Calculado(4)</u>	<u>FEADER(EJE2)</u>	<u>MAGRAMA</u>	<u>CAPDER</u>	<u>Total</u>
20,00	0,00	0,00	0,00			2.583,61	236,72	409,19	3.229,52
				A pagar		1.215,82	111,40	192,55	1.519,77
				TOTAL	5.936,62	3.799,43	348,12	601,74	4.749,29

RECINTOS

<u>REFERENCIA SIGPAC</u>	<u>CULTIVO</u>	<u>S/R</u>	<u>CONV.</u>	<u>GRUPO PAGO</u>	<u>Declarada admisible</u>	<u>SUPERFICIE (Hectáreas)</u>		
					<u>Conv. SIGPAC</u>	<u>Control C.(5)</u>	<u>Determinada</u>	<u>Certificada</u>
18-084-005-00625-001	104000	R		FRUTALES DE REGADIO	0,21		0,21	0,00
18-084-005-00723-001	104000	R		FRUTALES DE REGADIO	0,22		0,22	0,00
18-084-005-00756-003	104000	R		FRUTALES DE REGADIO	0,42		0,39	0,00
18-084-005-00960-001	104000	S	NO	FRUTALES DE SECANO	9,82		9,77	9,82
18-084-006-00021-004	104000	S	NO	FRUTALES DE SECANO	2,46	2,46	2,46	2,46
18-084-006-00025-001	104000	S	NO	FRUTALES DE SECANO	0,91		0,91	0,91
18-084-006-00025-009	104000	S	NO	FRUTALES DE SECANO	6,56	6,56	6,56	6,56
18-084-006-00026-003	104000	S	NO	FRUTALES DE SECANO	1,37		1,35	1,37
18-084-006-00128-001	104000	S	NO	FRUTALES DE SECANO	1,82		1,82	1,82
18-084-006-00155-001	104000	S	NO	FRUTALES DE SECANO	3,07		3,07	3,07
18-084-006-00168-001	104000	S	NO	FRUTALES DE SECANO	4,33		4,30	4,33
18-084-006-00208-001	104000	S	NO	FRUTALES DE SECANO	1,92		1,91	1,92
18-084-006-00210-001	104000	S	NO	FRUTALES DE SECANO	1,96		1,92	1,96
18-084-006-00444-001	104000	S	NO	FRUTALES DE SECANO	7,95		7,94	7,95
18-084-007-00048-001	104000	S	NO	FRUTALES DE SECANO	6,94		6,94	6,94
18-149-021-00011-001	104000	S	NO	FRUTALES DE SECANO	2,74		2,68	2,74
18-149-022-00089-002	104000	S	NO	FRUTALES DE SECANO	4,52	4,52	4,52	4,52

INCIDENCIA DESCRIPCIÓN

73103 El recinto declarado no cumple con las normas de producción ecológica (compromiso anexo 1, Orden 24 marzo 2011)
 Recinto:18-084-005-00625-001 Cultivo:104000 ALMENDROS-SIN VARIEDAD Regadío
 Recinto:18-084-005-00723-001 Cultivo:104000 ALMENDROS-SIN VARIEDAD Regadío
 Recinto:18-084-005-00756-003 Cultivo:104000 ALMENDROS-SIN VARIEDAD Regadío

<u>Id. Com</u>	<u>Compromiso</u>	<u>% admisibilidad</u>
C1_03	Cumplir con las normas de producción establecidas en el Reglamento (CE) nº 834/2007, del Consejo, de 28 de junio de 2007, que regula la producción ecológica.	20,00



1. Reducciones previstas por sobredeclaración, artículo 16 del Reglamento (UE) nº 65/2011

2. Resolución de 3 de agosto de 2012 de la Dirección General de Fondos Agrarios (BOJA nº 159, 14 de agosto de 2012)

3. Superficie declarada admisible tras el ajuste con la conversión SIGPAC para el grupo de pago de herbáceos.

Menor valor entre la superficie declarada admisible tras el ajuste con la conversión SIGPAC y la comprometida admisible para el resto de grupos de pago

4. Se calcula sobre la superficie declarada reducida

5. Superficie de cultivo válido para la ayuda determinada en campo para el grupo de pago de herbáceos.

Superficie de cultivo válido para la ayuda determinada en campo tras el ajuste con la superficie comprometida admisible para el resto de grupos de pago

* Ayuda cofinanciada a través del Plan de Reestructuración del Tabaco de Andalucía contemplado en el Programa de Desarrollo Rural de Andalucía (2007-2013)

<u>APELLIDOS Y NOMBRE / RAZÓN SOCIAL</u>	<u>NIF</u>	<u>EXPEDIENTE</u>	<u>ANUALIDAD DE PAGO</u>
CAÑADAS NAVARRO JUANA	74587260P	4029079	7ª

Resumen de superficies

<u>GRUPO DE PAGO</u>	<u>SUPERFICIE (Hectáreas)</u>				<u>% Sobredeclaración (1)</u>
	<u>Declarada admisible</u>	<u>Comprometida</u>	<u>Declarada Reducida(3)</u>	<u>Resuelta</u>	
FRUTALES DE SECANO	17,54		17,50	17,50	0,00
TOTAL	17,54	17,50	17,50	17,50	

% PENALIZACIÓN**IMPORTE (Euros)**

<u>Admisibilidad (2)</u>	<u>Presentación tardía</u>	<u>Omisión declaración</u>	<u>Condicionalidad</u>		<u>Calculado(4)</u>	<u>FEADER(EJE2)</u>	<u>MAGRAMA</u>	<u>CAPDER</u>	<u>Total</u>
0,00	0,00	0,00	0,00	Pago realizado		1.054,72	96,64	167,04	1.318,40
				A pagar		496,34	45,48	78,61	620,43
				TOTAL	1.938,83	1.551,06	142,12	245,65	1.938,83

RECINTOS

<u>REFERENCIA SIGPAC</u>	<u>CULTIVO</u>	<u>S/R</u>	<u>CONV.</u>	<u>GRUPO PAGO</u>	<u>Declarada admisible</u>	<u>SUPERFICIE (Hectáreas)</u>			
					<u>Conv. SIGPAC</u>	<u>Control C.(5)</u>	<u>Determinada</u>	<u>Certificada</u>	
18-057-012-00049-001	104000	S	NO	FRUTALES DE SECANO	8,02			7,99	8,02
18-057-012-00059-004	104000	S	NO	FRUTALES DE SECANO	5,44			5,43	5,44
18-057-013-00128-001	104000	S	NO	FRUTALES DE SECANO	1,66			1,66	1,66
18-057-014-00220-001	104000	S	NO	FRUTALES DE SECANO	2,42			2,42	2,42

<u>APELLIDOS Y NOMBRE / RAZÓN SOCIAL</u>	<u>NIF</u>	<u>EXPEDIENTE</u>	<u>ANUALIDAD DE PAGO</u>
CAÑADAS SANCHEZ JUAN ANTONIO	74586848X	4006984	4ª

Resumen de superficies

<u>GRUPO DE PAGO</u>	<u>SUPERFICIE (Hectáreas)</u>				<u>% Sobredeclaración (1)</u>
	<u>Declarada admisible</u>	<u>Comprometida</u>	<u>Declarada Reducida(3)</u>	<u>Resuelta</u>	
FRUTALES DE SECANO	12,99		12,51	12,51	0,00
TOTAL	12,99	12,68	12,51	12,51	

% PENALIZACIÓN**IMPORTE (Euros)**

<u>Admisibilidad (2)</u>	<u>Presentación tardía</u>	<u>Omisión declaración</u>	<u>Condicionalidad</u>		<u>Calculado(4)</u>	<u>FEADER(EJE2)</u>	<u>MAGRAMA</u>	<u>CAPDER</u>	<u>Total</u>
0,00	0,00	0,00	0,00	Pago realizado		603,18	55,26	95,54	753,98
				A pagar		505,60	46,33	80,07	632,00
				TOTAL	1.385,98	1.108,78	101,59	175,61	1.385,98

RECINTOS

<u>REFERENCIA SIGPAC</u>	<u>CULTIVO</u>	<u>S/R</u>	<u>CONV.</u>	<u>GRUPO PAGO</u>	<u>Declarada admisible</u>	<u>SUPERFICIE (Hectáreas)</u>			
					<u>Conv. SIGPAC</u>	<u>Control C.(5)</u>	<u>Determinada</u>	<u>Certificada</u>	
04-037-033-00126-001	104000	S	SI	FRUTALES DE SECANO	0,18			0,18	0,18
04-037-033-00141-001	104000	S	SI	FRUTALES DE SECANO	0,95			0,95	0,95
18-057-010-00082-001	104000	S	SI	FRUTALES DE SECANO	0,99			0,99	0,99
18-057-010-00084-001	104000	S	SI	FRUTALES DE SECANO	0,98			0,98	0,98
18-057-011-00026-001	104000	S	SI	FRUTALES DE SECANO	3,53	3,53		3,53	3,53
18-057-014-00239-001	104000	S	SI	FRUTALES DE SECANO	0,24			0,24	0,24
18-057-014-00245-001	104000	S	SI	FRUTALES DE SECANO	0,61			0,61	0,61
18-057-021-00054-001	104000	S	SI	FRUTALES DE SECANO	0,98	0,98		0,98	0,98
18-057-021-00063-002	104000	S	SI	FRUTALES DE SECANO	2,92	2,92		2,92	2,92
18-057-021-00072-001	104000	S	SI	FRUTALES DE SECANO	0,90			0,90	0,90
18-057-900-09601-004	104000	S	NO	FRUTALES DE SECANO	0,35			0,11	0,35
18-057-900-09601-030	104000	S	NO	FRUTALES DE SECANO	0,36			0,12	0,36

1. Reducciones previstas por sobredeclaración, artículo 16 del Reglamento (UE) nº 65/2011

2. Resolución de 3 de agosto de 2012 de la Dirección General de Fondos Agrarios (BOJA nº 159, 14 de agosto de 2012)

3. Superficie declarada admisible tras el ajuste con la conversión SIGPAC para el grupo de pago de herbáceos.

4. Menor valor entre la superficie declarada admisible tras el ajuste con la conversión SIGPAC y la comprometida admisible para el resto de grupos de pago

5. Se calcula sobre la superficie declarada reducida

6. Superficie de cultivo válido para la ayuda determinada en campo para el grupo de pago de herbáceos.

7. Superficie de cultivo válido para la ayuda determinada en campo tras el ajuste con la superficie comprometida admisible para el resto de grupos de pago

* Ayuda cofinanciada a través del Plan de Reestructuración del Tabaco de Andalucía contemplado en el Programa de Desarrollo Rural de Andalucía (2007-2013)

<u>APELLIDOS Y NOMBRE / RAZÓN SOCIAL</u>	<u>NIF</u>	<u>EXPEDIENTE</u>	<u>ANUALIDAD DE PAGO</u>
CARBONELL CASTILLO OVIDIO	74557792A	4017078	7ª

Resumen de superficies

<u>GRUPO DE PAGO</u>	<u>SUPERFICIE (Hectáreas)</u>				<u>% Sobredeclaración (1)</u>
	<u>Declarada admisible</u>	<u>Comprometida</u>	<u>Declarada Reducida(3)</u>	<u>Resuelta</u>	
FRUTALES DE SECANO	15,77		15,75	15,75	0,00
TOTAL	15,77	15,75	15,75	15,75	

% PENALIZACIÓN**IMPORTE (Euros)**

<u>Admisibilidad (2)</u>	<u>Presentación tardía</u>	<u>Omisión declaración</u>	<u>Condicionalidad</u>		<u>Calculado(4)</u>	<u>FEADER(EJE2)</u>	<u>MAGRAMA</u>	<u>CAPDER</u>	<u>Total</u>
0,00	0,00	0,00	0,00	A pagar	1.744,94	1.395,95	127,90	221,09	1.744,94

RECINTOS

<u>REFERENCIA SIGPAC</u>	<u>CULTIVO</u>	<u>S/R</u>	<u>CONV.</u>	<u>GRUPO PAGO</u>	<u>Declarada admisible</u>	<u>SUPERFICIE (Hectáreas)</u>			
					<u>Conv. SIGPAC</u>	<u>Control C.(5)</u>	<u>Determinada</u>	<u>Certificada</u>	
18-047-006-00163-001	104000	S	NO	FRUTALES DE SECANO	2,06		2,06	2,06	
18-047-006-00188-001	104000	S	NO	FRUTALES DE SECANO	3,24		3,24	3,24	
18-047-006-00191-001	104000	S	NO	FRUTALES DE SECANO	2,85		2,85	2,85	
18-047-006-00226-001	104000	S	NO	FRUTALES DE SECANO	0,50		0,50	0,50	
18-047-006-00228-001	104000	S	NO	FRUTALES DE SECANO	2,41		2,41	2,41	
18-047-006-00297-001	104000	S	NO	FRUTALES DE SECANO	3,85		3,83	3,85	
18-047-008-00353-001	104000	S	NO	FRUTALES DE SECANO	0,86		0,86	0,86	

<u>APELLIDOS Y NOMBRE / RAZÓN SOCIAL</u>	<u>NIF</u>	<u>EXPEDIENTE</u>	<u>ANUALIDAD DE PAGO</u>
CARMONA MORENO JESUS	21969819N	4024003	7ª

Resumen de superficies

<u>GRUPO DE PAGO</u>	<u>SUPERFICIE (Hectáreas)</u>				<u>% Sobredeclaración (1)</u>
	<u>Declarada admisible</u>	<u>Comprometida</u>	<u>Declarada Reducida(3)</u>	<u>Resuelta</u>	
FRUTALES DE SECANO	4,35		4,35	4,35	0,00
TOTAL	4,35	4,35	4,35	4,35	

% PENALIZACIÓN**IMPORTE (Euros)**

<u>Admisibilidad (2)</u>	<u>Presentación tardía</u>	<u>Omisión declaración</u>	<u>Condicionalidad</u>		<u>Calculado(4)</u>	<u>FEADER(EJE2)</u>	<u>MAGRAMA</u>	<u>CAPDER</u>	<u>Total</u>
0,00	0,00	0,00	0,00	Pago realizado		262,17	24,02	41,53	327,72
				A pagar		123,38	11,30	19,54	154,22
				TOTAL	481,94	385,55	35,32	61,07	481,94

RECINTOS

<u>REFERENCIA SIGPAC</u>	<u>CULTIVO</u>	<u>S/R</u>	<u>CONV.</u>	<u>GRUPO PAGO</u>	<u>Declarada admisible</u>	<u>SUPERFICIE (Hectáreas)</u>			
					<u>Conv. SIGPAC</u>	<u>Control C.(5)</u>	<u>Determinada</u>	<u>Certificada</u>	
18-199-007-00050-001	104000	S	NO	FRUTALES DE SECANO	0,41		0,41	0,41	
18-199-007-00116-001	104000	S	NO	FRUTALES DE SECANO	1,12		1,12	1,12	
18-199-007-00139-003	104000	S	NO	FRUTALES DE SECANO	2,82		2,82	2,82	



1. Reducciones previstas por sobredeclaración, artículo 16 del Reglamento (UE) nº 65/2011

2. Resolución de 3 de agosto de 2012 de la Dirección General de Fondos Agrarios (BOJA nº 159, 14 de agosto de 2012)

3. Superficie declarada admisible tras el ajuste con la conversión SIGPAC para el grupo de pago de herbáceos.

4. Menor valor entre la superficie declarada admisible tras el ajuste con la conversión SIGPAC y la comprometida admisible para el resto de grupos de pago

5. Se calcula sobre la superficie declarada reducida

6. Superficie de cultivo válido para la ayuda determinada en campo para el grupo de pago de herbáceos.

7. Superficie de cultivo válido para la ayuda determinada en campo tras el ajuste con la superficie comprometida admisible para el resto de grupos de pago

* Ayuda cofinanciada a través del Plan de Reestructuración del Tabaco de Andalucía contemplado en el Programa de Desarrollo Rural de Andalucía (2007-2013)

<u>APELLIDOS Y NOMBRE / RAZÓN SOCIAL</u>	<u>NIF</u>	<u>EXPEDIENTE</u>	<u>ANUALIDAD DE PAGO</u>
CARMONA MOTOS ANTONIO JOAQUIN	45711859A	4001083	6ª

Resumen de superficies

<u>GRUPO DE PAGO</u>	<u>SUPERFICIE (Hectáreas)</u>			<u>% Sobredeclaración (1)</u>
	<u>Declarada admisible</u>	<u>Declarada Reducida(3)</u>	<u>Resuelta</u>	
HERBACEOS	11,31	11,31	11,31	0,00
TOTAL	11,31	11,31	11,31	

% PENALIZACIÓN**IMPORTE (Euros)**

<u>Admisibilidad (2)</u>	<u>Presentación tardía</u>	<u>Omisión declaración</u>	<u>Condicionalidad</u>		<u>Calculado(4)</u>	<u>FEADER(EJE2)</u>	<u>MAGRAMA</u>	<u>CAPDER</u>	<u>Total</u>
0,00	0,00	0,00	0,00	Pago realizado		1.017,21	93,20	161,11	1.271,52
				A pagar		478,69	43,86	75,81	598,36
				TOTAL	1.869,88	1.495,90	137,06	236,92	1.869,88

RECINTOS

<u>REFERENCIA SIGPAC</u>	<u>CULTIVO</u>	<u>S/R</u>	<u>CONV.</u>	<u>GRUPO PAGO</u>	<u>Declarada admisible</u>	<u>SUPERFICIE (Hectáreas)</u>			
					<u>Conv. SIGPAC</u>	<u>Control C.(5)</u>	<u>Determinada</u>	<u>Certificada</u>	
18-149-002-00157-001	40000	S	NO	HERBACEOS	3,67	3,67		3,67	3,67
18-149-003-00034-003	8000	S	NO	HERBACEOS	0,22			0,22	0,22
18-149-003-00034-007	8000	S	NO	HERBACEOS	0,12			0,12	0,12
18-149-003-00042-001	8000	S	NO	HERBACEOS	4,19			4,19	4,19
18-149-016-00352-002	8000	S	NO	HERBACEOS	3,11	3,11		3,11	3,11



1. Reducciones previstas por sobredeclaración, artículo 16 del Reglamento (UE) nº 65/2011

2. Resolución de 3 de agosto de 2012 de la Dirección General de Fondos Agrarios (BOJA nº 159, 14 de agosto de 2012)

3. Superficie declarada admisible tras el ajuste con la conversión SIGPAC para el grupo de pago de herbáceos.

Menor valor entre la superficie declarada admisible tras el ajuste con la conversión SIGPAC y la comprometida admisible para el resto de grupos de pago

4. Se calcula sobre la superficie declarada reducida

5. Superficie de cultivo válido para la ayuda determinada en campo para el grupo de pago de herbáceos.

Superficie de cultivo válido para la ayuda determinada en campo tras el ajuste con la superficie comprometida admisible para el resto de grupos de pago

* Ayuda cofinanciada a través del Plan de Reestructuración del Tabaco de Andalucía contemplado en el Programa de Desarrollo Rural de Andalucía (2007-2013)

<u>APELLIDOS Y NOMBRE / RAZÓN SOCIAL</u>	<u>NIF</u>	<u>EXPEDIENTE</u>	<u>ANUALIDAD DE PAGO</u>
CARMONA ROZAS FERNANDO	24135475B	4001431	6ª

Resumen de superficies

<u>GRUPO DE PAGO</u>	<u>SUPERFICIE (Hectáreas)</u>				<u>% Sobredeclaración (1)</u>
	<u>Declarada admisible</u>	<u>Comprometida</u>	<u>Declarada Reducida(3)</u>	<u>Resuelta</u>	
FRUTALES DE SECANO	4,77		4,41	4,41	0,00
TOTAL	4,77	4,48	4,41	4,41	

% PENALIZACIÓN

IMPORTE (Euros)

<u>Admisibilidad (2)</u>	<u>Presentación tardía</u>	<u>Omisión declaración</u>	<u>Condicionalidad</u>		<u>Calculado(4)</u>	<u>FEADER(EJE2)</u>	<u>MAGRAMA</u>	<u>CAPDER</u>	<u>Total</u>
0,00	0,00	0,00	0,00	Pago realizado		265,78	24,35	42,10	332,23
				A pagar		125,08	11,46	19,81	156,35
				TOTAL	488,58	390,86	35,81	61,91	488,58

RECINTOS

<u>REFERENCIA SIGPAC</u>	<u>CULTIVO</u>	<u>S/R</u>	<u>CONV.</u>	<u>GRUPO PAGO</u>	<u>SUPERFICIE (Hectáreas)</u>			
					<u>Declarada admisible</u>	<u>Conv. SIGPAC</u>	<u>Control C.(5)</u>	<u>Determinada Certificada</u>
18-149-016-00891-002	104000	S	NO	FRUTALES DE SECANO	0,86	0,86	0,86	0,86
18-149-017-00136-001	104000	S	NO	FRUTALES DE SECANO	0,60		0,60	0,60
18-149-022-00125-001	104000	S	NO	FRUTALES DE SECANO	2,78		2,78	2,78
18-149-022-00142-001	104000	S	NO	FRUTALES DE SECANO	0,17		0,17	0,17

INCIDENCIA DESCRIPCIÓN

- 73103 El recinto declarado no cumple con las normas de producción ecológica (compromiso anexo 1, Orden 24 marzo 2011)
- Recinto:18-149-016-00890-002 Cultivo:104000 ALMENDROS-SIN VARIEDAD Secano
- Recinto:18-149-022-00272-001 Cultivo:104000 ALMENDROS-SIN VARIEDAD Secano
- Recinto:18-149-022-00273-001 Cultivo:104000 ALMENDROS-SIN VARIEDAD Secano
- Recinto:18-149-022-00274-001 Cultivo:104000 ALMENDROS-SIN VARIEDAD Secano
- 73106 Recinto declarado no comprometido
- Recinto:18-149-016-00890-002 Cultivo:104000 ALMENDROS-SIN VARIEDAD Secano
- Recinto:18-149-022-00272-001 Cultivo:104000 ALMENDROS-SIN VARIEDAD Secano
- Recinto:18-149-022-00273-001 Cultivo:104000 ALMENDROS-SIN VARIEDAD Secano
- Recinto:18-149-022-00274-001 Cultivo:104000 ALMENDROS-SIN VARIEDAD Secano



1. Reducciones previstas por sobredeclaración, artículo 16 del Reglamento (UE) nº 65/2011

2. Resolución de 3 de agosto de 2012 de la Dirección General de Fondos Agrarios (BOJA nº 159, 14 de agosto de 2012)

3. Superficie declarada admisible tras el ajuste con la conversión SIGPAC para el grupo de pago de herbáceos.

Menor valor entre la superficie declarada admisible tras el ajuste con la conversión SIGPAC y la comprometida admisible para el resto de grupos de pago

4. Se calcula sobre la superficie declarada reducida

5. Superficie de cultivo válido para la ayuda determinada en campo para el grupo de pago de herbáceos.

Superficie de cultivo válido para la ayuda determinada en campo tras el ajuste con la superficie comprometida admisible para el resto de grupos de pago

* Ayuda cofinanciada a través del Plan de Reestructuración del Tabaco de Andalucía contemplado en el Programa de Desarrollo Rural de Andalucía (2007-2013)

<u>APELLIDOS Y NOMBRE / RAZÓN SOCIAL</u>	<u>NIF</u>	<u>EXPEDIENTE</u>	<u>ANUALIDAD DE PAGO</u>
CARO CARRILLO MERCEDES	23623088H	4030906	4ª

Resumen de superficies

<u>GRUPO DE PAGO</u>	<u>SUPERFICIE (Hectáreas)</u>				<u>% Sobredeclaración (1)</u>
	<u>Declarada admisible</u>	<u>Comprometida</u>	<u>Declarada Reducida(3)</u>	<u>Resuelta</u>	
OLIVAR	6,93		6,66	6,66	0,00
OLIVAR EN PENDIENTE	10,49		10,19	10,19	0,00
TOTAL	17,42	16,85	16,85	16,85	

% PENALIZACIÓN**IMPORTE (Euros)**

<u>Admisibilidad (2)</u>	<u>Presentación tardía</u>	<u>Omisión declaración</u>	<u>Condicionalidad</u>	<u>Pago realizado</u>	<u>Calculado(4)</u>	<u>FEADER(EJE2)</u>	<u>MAGRAMA</u>	<u>CAPDER</u>	<u>Total</u>
0,00	0,00	0,00	0,00			2.729,32	250,07	432,25	3.411,64
				A pagar		1.284,38	117,68	203,42	1.605,48
				TOTAL	5.017,12	4.013,70	367,75	635,67	5.017,12

RECINTOS

<u>REFERENCIA SIGPAC</u>	<u>CULTIVO</u>	<u>S/R</u>	<u>CONV.</u>	<u>GRUPO PAGO</u>	<u>Declarada admisible</u>	<u>SUPERFICIE (Hectáreas)</u>	<u>Conv. SIGPAC</u>	<u>Control C.(5)</u>	<u>Determinada</u>	<u>Certificada</u>
18-141-010-00016-002	101000	S	NO	OLIVAR EN PENDIENTE	1,13				1,04	1,13
18-141-010-00070-001	101000	S	NO	OLIVAR EN PENDIENTE	0,61				0,61	0,61
18-141-010-00212-001	101000	S	NO	OLIVAR EN PENDIENTE	0,32				0,32	0,32
18-141-011-00052-001	101000	S	NO	OLIVAR	1,95				1,95	1,95
18-141-011-00053-001	101000	S	NO	OLIVAR	0,29				0,29	0,29
18-141-011-00055-001	101000	S	NO	OLIVAR	1,27				1,27	1,27
18-141-011-00109-001	101000	S	NO	OLIVAR EN PENDIENTE	0,33				0,33	0,33
18-141-013-00002-002	101000	S	NO	OLIVAR	3,42				3,15	3,42
18-141-013-00278-001	101000	S	NO	OLIVAR EN PENDIENTE	0,24				0,24	0,24
18-141-013-00334-003	101000	S		OLIVAR EN PENDIENTE	0,13				0,10	0,00
18-141-013-00414-001	101000	S	NO	OLIVAR EN PENDIENTE	3,42				3,25	3,42
18-141-013-00419-001	101000	S	NO	OLIVAR EN PENDIENTE	4,31				4,30	4,31

INCIDENCIA DESCRIPCIÓN

73103 El recinto declarado no cumple con las normas de producción ecológica (compromiso anexo 1, Orden 24 marzo 2011)

Recinto:18-141-010-00016-001 Cultivo:1000 TRIGO BLANDO-SIN VARIEDAD Secano

Recinto:18-141-010-00070-003 Cultivo:5000 CEBADA-SIN VARIEDAD Secano

Recinto:18-141-011-00011-001 Cultivo:13000 TRITICALE-SIN VARIEDAD Secano

Recinto:18-141-013-00115-001 Cultivo:13000 TRITICALE-SIN VARIEDAD Secano

Recinto:18-141-013-00278-002 Cultivo:1000 TRIGO BLANDO-SIN VARIEDAD Secano

Recinto:18-141-013-00334-003 Cultivo:101000 OLIVAR-SIN VARIEDAD Secano

Recinto:18-141-013-00422-001 Cultivo:13000 TRITICALE-SIN VARIEDAD Secano

73106 Recinto declarado no comprometido

Recinto:18-141-011-00011-001 Cultivo:13000 TRITICALE-SIN VARIEDAD Secano

Recinto:18-141-013-00115-001 Cultivo:13000 TRITICALE-SIN VARIEDAD Secano

Recinto:18-141-013-00278-002 Cultivo:1000 TRIGO BLANDO-SIN VARIEDAD Secano

Recinto:18-141-013-00422-001 Cultivo:13000 TRITICALE-SIN VARIEDAD Secano

73107 Superficie resuelta para el grupo de pago menor que la mínima requerida

Grupo de Pago:HERBACEOS

73122 Recinto afectado por el requisito del cumplimiento de la superficie mínima para el grupo de pago (requisito anexo 1, Orden 24 marzo 2011)

Recinto:18-141-010-00016-001 Cultivo:1000 TRIGO BLANDO-SIN VARIEDAD Secano Sup. Determinada:0,01 Sup. Declarada:4,89

Recinto:18-141-010-00070-003 Cultivo:5000 CEBADA-SIN VARIEDAD Secano Sup. Determinada:0,05 Sup. Declarada:1,81

Recinto:18-141-011-00011-001 Cultivo:13000 TRITICALE-SIN VARIEDAD Secano Sup. Determinada:0 Sup. Declarada:1,19

Recinto:18-141-013-00115-001 Cultivo:13000 TRITICALE-SIN VARIEDAD Secano Sup. Determinada:0 Sup. Declarada:2,13

Recinto:18-141-013-00278-002 Cultivo:1000 TRIGO BLANDO-SIN VARIEDAD Secano Sup. Determinada:0 Sup. Declarada:0,79

Recinto:18-141-013-00422-001 Cultivo:13000 TRITICALE-SIN VARIEDAD Secano Sup. Determinada:0 Sup. Declarada:0,8

1. Reducciones previstas por sobredeclaración, artículo 16 del Reglamento (UE) nº 65/2011

2. Resolución de 3 de agosto de 2012 de la Dirección General de Fondos Agrarios (BOJA nº 159, 14 de agosto de 2012)

3. Superficie declarada admisible tras el ajuste con la conversión SIGPAC para el grupo de pago de herbáceos.

Menor valor entre la superficie declarada admisible tras el ajuste con la conversión SIGPAC y la comprometida admisible para el resto de grupos de pago

4. Se calcula sobre la superficie declarada reducida

5. Superficie de cultivo válido para la ayuda determinada en campo para el grupo de pago de herbáceos.

Superficie de cultivo válido para la ayuda determinada en campo tras el ajuste con la superficie comprometida admisible para el resto de grupos de pago

* Ayuda cofinanciada a través del Plan de Reestructuración del Tabaco de Andalucía contemplado en el Programa de Desarrollo Rural de Andalucía (2007-2013)

<u>APELLIDOS Y NOMBRE / RAZÓN SOCIAL</u>	<u>NIF</u>	<u>EXPEDIENTE</u>	<u>ANUALIDAD DE PAGO</u>
CARO FERNANDEZ FRANCISCO JAVIER	24227088S	4031133	7ª

Resumen de superficies

<u>GRUPO DE PAGO</u>	<u>SUPERFICIE (Hectáreas)</u>			<u>% Sobredeclaración (1)</u>
	<u>Declarada admisible</u>	<u>Declarada Reducida(3)</u>	<u>Resuelta</u>	
HERBACEOS	50,73	50,52	50,44	0,16
TOTAL	50,73	50,52	50,44	

% PENALIZACIÓN**IMPORTE (Euros)**

<u>Admisibilidad (2)</u>	<u>Presentación tardía</u>	<u>Omisión declaración</u>	<u>Condicionalidad</u>		<u>Calculado(4)</u>	<u>FEADER(EJE2)</u>	<u>MAGRAMA</u>	<u>CAPDER</u>	<u>Total</u>
32,00	0,00	0,00	0,00	A pagar	8.352,47	4.536,55	415,66	718,48	5.670,69

RECINTOS

<u>REFERENCIA SIGPAC</u>	<u>CULTIVO</u>	<u>S/R</u>	<u>CONV.</u>	<u>GRUPO PAGO</u>	<u>SUPERFICIE (Hectáreas)</u>			
					<u>Declarada admisible</u>	<u>Conv. SIGPAC</u>	<u>Control C.(5)</u>	<u>Determinada Certificada</u>
18-116-501-00002-011	5000	S	NO	HERBACEOS	8,70		8,70	8,70
18-116-501-00002-013	5000	S	NO	HERBACEOS	0,80		0,77	0,80
18-116-501-00022-001	40000	S	NO	HERBACEOS	4,58		4,41	4,58
18-116-501-00030-001	5000	S	NO	HERBACEOS	1,59		1,50	1,59
18-116-501-00030-001	40000	S	NO	HERBACEOS	2,05		1,99	2,05
18-116-501-00030-001	52000	S	NO	HERBACEOS	1,01		1,00	1,01
18-116-501-00053-001	52000	S	NO	HERBACEOS	1,50		0,79	1,50
18-116-501-00058-001	5000	S	NO	HERBACEOS	6,54		6,54	6,54
18-116-502-00007-001	5000	S	NO	HERBACEOS	2,62		2,62	2,62
18-116-503-00025-001	5000	S	NO	HERBACEOS	1,70		1,70	1,70
18-116-503-00025-001	40000	S	NO	HERBACEOS	1,72		1,72	1,72
18-116-506-00034-001	5000	R	NO	HERBACEOS	2,12		2,12	2,12
18-116-506-00039-003	5000	R	NO	HERBACEOS	3,80		3,70	3,80
18-116-508-00018-001	5000	R	NO	HERBACEOS	1,02		1,02	1,02
18-116-508-00034-001	5000	R	NO	HERBACEOS	2,10		2,06	2,10
18-116-510-00005-002	5000	R	NO	HERBACEOS	2,98		2,87	2,98
18-116-510-00012-001	5000	R	NO	HERBACEOS	2,28		2,26	2,28
18-116-510-00069-002	5000	R	NO	HERBACEOS	1,34		1,34	1,34
18-116-511-00033-002	5000	R	NO	HERBACEOS	2,28		2,28	2,28

<u>Id. Com</u>	<u>Compromiso</u>	<u>% admisibilidad</u>
C11_03	En caso de aprovechamiento de rastrojos por pastoreo, este no será superior a tres meses ni la intensidad del aprovechamiento será tal que se deje el suelo desnudo.	2,00
C2	Mantenimiento de la vegetación natural en lindes de las parcelas. Se conservará en buen estado fitosanitario la vegetación de borde que configura los lindes de las parcelas.	20,00
C4	Cultivo solicitado distinto al determinado	10,00



1. Reducciones previstas por sobredeclaración, artículo 16 del Reglamento (UE) nº 65/2011

2. Resolución de 3 de agosto de 2012 de la Dirección General de Fondos Agrarios (BOJA nº 159, 14 de agosto de 2012)

3. Superficie declarada admisible tras el ajuste con la conversión SIGPAC para el grupo de pago de herbáceos.

* Menor valor entre la superficie declarada admisible tras el ajuste con la conversión SIGPAC y la comprometida admisible para el resto de grupos de pago

4. Se calcula sobre la superficie declarada reducida

5. Superficie de cultivo válido para la ayuda determinada en campo para el grupo de pago de herbáceos.

Superficie de cultivo válido para la ayuda determinada en campo tras el ajuste con la superficie comprometida admisible para el resto de grupos de pago

* Ayuda cofinanciada a través del Plan de Reestructuración del Tabaco de Andalucía contemplado en el Programa de Desarrollo Rural de Andalucía (2007-2013)

<u>APELLIDOS Y NOMBRE / RAZÓN SOCIAL</u>	<u>NIF</u>	<u>EXPEDIENTE</u>	<u>ANUALIDAD DE PAGO</u>
CARRASCO JIMENEZ FRANCISCO	52519303E	4024828	4ª

Resumen de superficies

<u>GRUPO DE PAGO</u>	<u>SUPERFICIE (Hectáreas)</u>				<u>% Sobredeclaración (1)</u>
	<u>Declarada admisible</u>	<u>Comprometida</u>	<u>Declarada Reducida(3)</u>	<u>Resuelta</u>	
FRUTALES DE SECANO	4,88		4,88	4,88	0,00
OLIVAR	0,29		0,29	0,29	0,00
OLIVAR EN PENDIENTE	0,86		0,86	0,86	0,00
TOTAL	6,03	6,03	6,03	6,03	

Resumen de superficies

<u>GRUPO DE PAGO</u>	<u>SUPERFICIE (Hectáreas)</u>				<u>% Sobredeclaración (1)</u>
	<u>Declarada admisible</u>	<u>Comprometida</u>	<u>Declarada Reducida(3)</u>	<u>Resuelta</u>	
HERBACEOS	5,51		5,51	5,51	0,00
TOTAL	5,51		5,51	5,51	

% PENALIZACIÓN**IMPORTE (Euros)**

<u>Admisibilidad (2)</u>	<u>Presentación tardía</u>	<u>Omisión declaración</u>	<u>Condicionalidad</u>		<u>Calculado(4)</u>	<u>FEADER(EJE2)</u>	<u>MAGRAMA</u>	<u>CAPDER</u>	<u>Total</u>
20,00	0,00	0,00	0,00	Pago realizado		492,01	45,08	77,92	615,01
				A pagar		665,66	60,99	105,43	832,08
				TOTAL	1.808,86	1.157,67	106,07	183,35	1.447,09

RECINTOS

<u>REFERENCIA SIGPAC</u>	<u>CULTIVO</u>	<u>S/R</u>	<u>CONV.</u>	<u>GRUPO PAGO</u>	<u>Declarada admisible</u>	<u>SUPERFICIE (Hectáreas)</u>		
						<u>Conv. SIGPAC</u>	<u>Control C.(5)</u>	<u>Determinada Certificada</u>
18-084-002-00245-001	101000	R	NO	OLIVAR	0,29		0,29	0,29
18-084-002-00342-001	101000	R	NO	OLIVAR EN PENDIENTE	0,07		0,07	0,07
18-084-002-00691-001	101000	R		OLIVAR EN PENDIENTE	0,21		0,21	0,00
18-084-003-00018-001	4100	R	NO	HERBACEOS	0,19		0,19	0,19
18-084-003-00021-001	4100	R	NO	HERBACEOS	0,14		0,14	0,14
18-084-003-00664-001	4100	R	NO	HERBACEOS	0,25		0,25	0,25
18-084-003-00738-001	4100	R	NO	HERBACEOS	0,53		0,53	0,53
18-084-005-00414-004	101000	R	NO	OLIVAR EN PENDIENTE	0,01		0,01	0,01
18-084-005-00415-001	101000	R	NO	OLIVAR EN PENDIENTE	0,57		0,57	0,57
18-084-009-00240-001	104000	S	NO	FRUTALES DE SECANO	0,81		0,81	0,81
18-149-001-00011-001	104000	S	NO	FRUTALES DE SECANO	3,62		3,62	3,62
18-149-001-00610-001	104000	S	NO	FRUTALES DE SECANO	0,45		0,45	0,45
18-149-002-00085-001	5000	S	NO	HERBACEOS	4,40		4,40	4,40

INCIDENCIA DESCRIPCIÓN

73103 El recinto declarado no cumple con las normas de producción ecológica (compromiso anexo 1, Orden 24 marzo 2011)
 Recinto:18-084-002-00691-001 Cultivo:101000 OLIVAR-SIN VARIEDAD Regadío

<u>Id. Com</u>	<u>Compromiso</u>	<u>% admisibilidad</u>
C1_03	Cumplir con las normas de producción establecidas en el Reglamento (CE) nº 834/2007, del Consejo, de 28 de junio de 2007, que regula la producción ecológica.	20,00



1. Reducciones previstas por sobredeclaración, artículo 16 del Reglamento (UE) nº 65/2011

2. Resolución de 3 de agosto de 2012 de la Dirección General de Fondos Agrarios (BOJA nº 159, 14 de agosto de 2012)

3. Superficie declarada admisible tras el ajuste con la conversión SIGPAC para el grupo de pago de herbáceos.

Menor valor entre la superficie declarada admisible tras el ajuste con la conversión SIGPAC y la comprometida admisible para el resto de grupos de pago

4. Se calcula sobre la superficie declarada reducida

5. Superficie de cultivo válido para la ayuda determinada en campo para el grupo de pago de herbáceos.

Superficie de cultivo válido para la ayuda determinada en campo tras el ajuste con la superficie comprometida admisible para el resto de grupos de pago

* Ayuda cofinanciada a través del Plan de Reestructuración del Tabaco de Andalucía contemplado en el Programa de Desarrollo Rural de Andalucía (2007-2013)

<u>APELLIDOS Y NOMBRE / RAZÓN SOCIAL</u>	<u>NIF</u>	<u>EXPEDIENTE</u>	<u>ANUALIDAD DE PAGO</u>
CARRICONDO CARRICONDO MARIA DEL	52512456Y	4041862	7ª

Resumen de superficies

<u>GRUPO DE PAGO</u>	<u>SUPERFICIE (Hectáreas)</u>				<u>% Sobredeclaración (1)</u>
	<u>Declarada admisible</u>	<u>Comprometida</u>	<u>Declarada Reducida(3)</u>	<u>Resuelta</u>	
FRUTALES DE SECANO	9,87		9,77	9,77	0,00
TOTAL	9,87	9,77	9,77	9,77	

Resumen de superficies

<u>GRUPO DE PAGO</u>	<u>SUPERFICIE (Hectáreas)</u>				<u>% Sobredeclaración (1)</u>
	<u>Declarada admisible</u>	<u>Comprometida</u>	<u>Declarada Reducida(3)</u>	<u>Resuelta</u>	
HERBACEOS	4,28		4,28	4,28	0,00
TOTAL	4,28		4,28	4,28	

<u>% PENALIZACIÓN</u>				<u>IMPORTE (Euros)</u>					
<u>Admisibilidad (2)</u>	<u>Presentación tardía</u>	<u>Omisión declaración</u>	<u>Condicionalidad</u>	<u>Pago realizado</u>	<u>Calculado(4)</u>	<u>FEADER(EJE2)</u>	<u>MAGRAMA</u>	<u>CAPDER</u>	<u>Total</u>
0,00	0,00	0,00	0,00			973,77	89,22	154,23	1.217,22
				<u>A pagar</u>		458,25	41,99	72,57	572,81
				TOTAL	1.790,03	1.432,02	131,21	226,80	1.790,03

RECINTOS

<u>REFERENCIA SIGPAC</u>	<u>CULTIVO</u>	<u>S/R</u>	<u>CONV.</u>	<u>GRUPO PAGO</u>	<u>Declarada admisible</u>	<u>SUPERFICIE (Hectáreas)</u>		
						<u>Conv. SIGPAC</u>	<u>Control C.(5)</u>	<u>Determinada Certificada</u>
18-149-015-00207-001	1000	S	NO	HERBACEOS	2,99		2,99	2,99
18-149-018-00147-001	104000	S	NO	FRUTALES DE SECANO	5,17		5,17	5,17
18-149-019-00011-001	1000	S	NO	HERBACEOS	1,29		1,29	1,29
18-149-019-00201-001	104000	S	NO	FRUTALES DE SECANO	1,77		1,75	1,77
18-149-019-00232-001	104000	S	NO	FRUTALES DE SECANO	2,93		2,85	2,93

<u>APELLIDOS Y NOMBRE / RAZÓN SOCIAL</u>	<u>NIF</u>	<u>EXPEDIENTE</u>	<u>ANUALIDAD DE PAGO</u>
CARRICONDO REINA PEDRO ANTONIO	74602723S	4042081	6ª

Resumen de superficies

<u>GRUPO DE PAGO</u>	<u>SUPERFICIE (Hectáreas)</u>				<u>% Sobredeclaración (1)</u>
	<u>Declarada admisible</u>	<u>Comprometida</u>	<u>Declarada Reducida(3)</u>	<u>Resuelta</u>	
FRUTALES DE SECANO	6,88		6,88	6,88	0,00
TOTAL	6,88	6,88	6,88	6,88	

<u>% PENALIZACIÓN</u>				<u>IMPORTE (Euros)</u>					
<u>Admisibilidad (2)</u>	<u>Presentación tardía</u>	<u>Omisión declaración</u>	<u>Condicionalidad</u>	<u>Pago realizado</u>	<u>Calculado(4)</u>	<u>FEADER(EJE2)</u>	<u>MAGRAMA</u>	<u>CAPDER</u>	<u>Total</u>
0,00	0,00	0,00	0,00			414,66	37,99	65,67	518,32
				<u>A pagar</u>		195,14	17,88	30,90	243,92
				TOTAL	762,24	609,80	55,87	96,57	762,24

RECINTOS

<u>REFERENCIA SIGPAC</u>	<u>CULTIVO</u>	<u>S/R</u>	<u>CONV.</u>	<u>GRUPO PAGO</u>	<u>Declarada admisible</u>	<u>SUPERFICIE (Hectáreas)</u>		
						<u>Conv. SIGPAC</u>	<u>Control C.(5)</u>	<u>Determinada Certificada</u>
18-149-021-00133-001	104000	S	NO	FRUTALES DE SECANO	4,14		4,14	4,14
18-149-021-00176-002	104000	S	NO	FRUTALES DE SECANO	2,74	2,74	2,74	2,74



1. Reducciones previstas por sobredeclaración, artículo 16 del Reglamento (UE) nº 65/2011

2. Resolución de 3 de agosto de 2012 de la Dirección General de Fondos Agrarios (BOJA nº 159, 14 de agosto de 2012)

3. Superficie declarada admisible tras el ajuste con la conversión SIGPAC para el grupo de pago de herbáceos.

Menor valor entre la superficie declarada admisible tras el ajuste con la conversión SIGPAC y la comprometida admisible para el resto de grupos de pago

4. Se calcula sobre la superficie declarada reducida

5. Superficie de cultivo válido para la ayuda determinada en campo para el grupo de pago de herbáceos.

Superficie de cultivo válido para la ayuda determinada en campo tras el ajuste con la superficie comprometida admisible para el resto de grupos de pago

* Ayuda cofinanciada a través del Plan de Reestructuración del Tabaco de Andalucía contemplado en el Programa de Desarrollo Rural de Andalucía (2007-2013)

<u>APELLIDOS Y NOMBRE / RAZÓN SOCIAL</u>	<u>NIF</u>	<u>EXPEDIENTE</u>	<u>ANUALIDAD DE PAGO</u>
CARVAJAL GONZALEZ ANTONIO	74631315H	4003696	6ª

Resumen de superficies

<u>GRUPO DE PAGO</u>	<u>SUPERFICIE (Hectáreas)</u>				<u>% Sobredeclaración (1)</u>
	<u>Declarada admisible</u>	<u>Comprometida</u>	<u>Declarada Reducida(3)</u>	<u>Resuelta</u>	
FRUTALES DE SECANO	5,50		5,09	5,09	0,00
TOTAL	5,50	5,09	5,09	5,09	

% PENALIZACIÓN**IMPORTE (Euros)**

<u>Admisibilidad (2)</u>	<u>Presentación tardía</u>	<u>Omisión declaración</u>	<u>Condicionalidad</u>		<u>Calculado(4)</u>	<u>FEADER(EJE2)</u>	<u>MAGRAMA</u>	<u>CAPDER</u>	<u>Total</u>
0,00	0,00	0,00	0,00	A pagar	563,92	451,14	41,34	71,44	563,92

RECINTOS

<u>REFERENCIA SIGPAC</u>	<u>CULTIVO</u>	<u>S/R</u>	<u>CONV.</u>	<u>GRUPO PAGO</u>	<u>SUPERFICIE (Hectáreas)</u>				
					<u>Declarada admisible</u>	<u>Conv. SIGPAC</u>	<u>Control C.(5)</u>	<u>Determinada Certificada</u>	
18-099-009-00008-001	104000	S	NO	FRUTALES DE SECANO	1,67		1,65	1,65	1,72
18-099-009-00009-003	104000	S	NO	FRUTALES DE SECANO	0,10		0,10	0,10	0,10
18-099-012-00022-001	104000	S	NO	FRUTALES DE SECANO	2,82		2,81	2,81	2,82
18-099-017-00342-001	104000	S	NO	FRUTALES DE SECANO	0,91		0,91	0,91	0,91

<u>APELLIDOS Y NOMBRE / RAZÓN SOCIAL</u>	<u>NIF</u>	<u>EXPEDIENTE</u>	<u>ANUALIDAD DE PAGO</u>
CARVAJAL MARTINEZ FEDERICA *	24193230J	4020427	6ª

Resumen de superficies

<u>GRUPO DE PAGO</u>	<u>SUPERFICIE (Hectáreas)</u>				<u>% Sobredeclaración (1)</u>
	<u>Declarada admisible</u>	<u>Comprometida</u>	<u>Declarada Reducida(3)</u>	<u>Resuelta</u>	
FRUTALES DE SECANO	29,48		29,32	29,31	0,03
TOTAL	29,48	29,32	29,32	29,31	

% PENALIZACIÓN**IMPORTE (Euros)**

<u>Admisibilidad (2)</u>	<u>Presentación tardía</u>	<u>Omisión declaración</u>	<u>Condicionalidad</u>		<u>Calculado(4)</u>	<u>FEADER(EJE2)</u>	<u>MAGRAMA</u>	<u>CAPDER</u>	<u>Total</u>
10,00	0,00	0,00	0,00	A pagar	3.248,36	2.338,02	214,22	370,29	2.922,53

RECINTOS

<u>REFERENCIA SIGPAC</u>	<u>CULTIVO</u>	<u>S/R</u>	<u>CONV.</u>	<u>GRUPO PAGO</u>	<u>SUPERFICIE (Hectáreas)</u>				
					<u>Declarada admisible</u>	<u>Conv. SIGPAC</u>	<u>Control C.(5)</u>	<u>Determinada Certificada</u>	
18-059-039-00061-001	104000	S	NO	FRUTALES DE SECANO	0,62		0,06	0,62	0,62
18-059-039-00065-001	104000	S	NO	FRUTALES DE SECANO	3,90		3,78	3,90	3,90
18-059-039-00066-001	104000	S	NO	FRUTALES DE SECANO	0,29		0,29	0,29	0,29
18-059-039-00067-001	104000	S	NO	FRUTALES DE SECANO	0,20		0,20	0,20	0,20
18-059-039-00068-001	104000	S	NO	FRUTALES DE SECANO	2,02		2,00	2,00	2,02
18-059-039-00069-001	104000	S	NO	FRUTALES DE SECANO	0,04		0,04	0,04	0,04
18-059-039-00069-003	104000	S	NO	FRUTALES DE SECANO	0,16		0,16	0,16	0,16
18-059-039-00167-001	104000	S	NO	FRUTALES DE SECANO	2,32		2,29	2,32	2,32
18-059-039-00169-001	104000	S	NO	FRUTALES DE SECANO	3,96		3,96	3,96	3,96
18-059-039-00177-002	104000	S	NO	FRUTALES DE SECANO	11,97		11,85	11,85	11,97
18-059-039-00179-001	104000	S	NO	FRUTALES DE SECANO	0,97		0,94	0,94	0,97
18-059-039-00179-002	104000	S	NO	FRUTALES DE SECANO	3,03		3,03	3,03	3,03

<u>Id. Com</u>	<u>Compromiso</u>	<u>% admisibilidad</u>
C4	Cultivo solicitado distinto al determinado	10,00

1. Reducciones previstas por sobredeclaración, artículo 16 del Reglamento (UE) nº 65/2011

2. Resolución de 3 de agosto de 2012 de la Dirección General de Fondos Agrarios (BOJA nº 159, 14 de agosto de 2012)

3. Superficie declarada admisible tras el ajuste con la conversión SIGPAC para el grupo de pago de herbáceos.

Menor valor entre la superficie declarada admisible tras el ajuste con la conversión SIGPAC y la comprometida admisible para el resto de grupos de pago

4. Se calcula sobre la superficie declarada reducida

5. Superficie de cultivo válido para la ayuda determinada en campo para el grupo de pago de herbáceos.

Superficie de cultivo válido para la ayuda determinada en campo tras el ajuste con la superficie comprometida admisible para el resto de grupos de pago

* Ayuda cofinanciada a través del Plan de Reestructuración del Tabaco de Andalucía contemplado en el Programa de Desarrollo Rural de Andalucía (2007-2013)

<u>APELLIDOS Y NOMBRE / RAZÓN SOCIAL</u>	<u>NIF</u>	<u>EXPEDIENTE</u>	<u>ANUALIDAD DE PAGO</u>
CASANOVA MUÑOZ CLARA ISABEL	45713941S	4045123	6ª

Resumen de superficies

<u>GRUPO DE PAGO</u>	<u>SUPERFICIE (Hectáreas)</u>			
	<u>Declarada admisible</u>	<u>Declarada Reducida(3)</u>	<u>Resuelta</u>	<u>% Sobredeclaración (1)</u>
HERBACEOS	66,12	66,12	66,12	0,00
TOTAL	66,12	66,12	66,12	

% PENALIZACIÓN**IMPORTE (Euros)**

<u>Admisibilidad (2)</u>	<u>Presentación tardía</u>	<u>Omisión declaración</u>	<u>Condicionalidad</u>		<u>Calculado(4)</u>	<u>FEADER(EJE2)</u>	<u>MAGRAMA</u>	<u>CAPDER</u>	<u>Total</u>
0,00	0,00	0,00	0,00	Pago realizado		5.946,80	544,88	941,82	7.433,50
				A pagar		2.798,50	256,41	443,21	3.498,12
				TOTAL	10.931,62	8.745,30	801,29	1.385,03	10.931,62

RECINTOS

<u>REFERENCIA SIGPAC</u>	<u>CULTIVO</u>	<u>S/R</u>	<u>CONV.</u>	<u>GRUPO PAGO</u>	<u>Declarada admisible</u>	<u>SUPERFICIE (Hectáreas)</u>			
					<u>Conv. SIGPAC</u>	<u>Control C.(5)</u>	<u>Determinada</u>	<u>Certificada</u>	
18-149-009-00030-003	5000	S	NO	HERBACEOS	0,29			0,29	0,29
18-149-010-00031-001	5000	S	NO	HERBACEOS	1,77			1,77	1,77
18-149-010-00039-001	5000	S	NO	HERBACEOS	9,35			9,35	9,35
18-149-011-00002-001	5000	S	NO	HERBACEOS	4,16			4,16	4,16
18-149-011-00043-002	5000	S	NO	HERBACEOS	11,22			11,22	11,22
18-149-016-00034-007	5000	S	NO	HERBACEOS	8,16			8,16	8,16
18-167-010-00040-001	53000	S	NO	HERBACEOS	6,87			6,87	6,87
18-167-011-00021-001	5000	S	NO	HERBACEOS	10,86			10,86	10,86
18-167-011-00039-001	53000	S	NO	HERBACEOS	13,44			13,44	13,44

<u>APELLIDOS Y NOMBRE / RAZÓN SOCIAL</u>	<u>NIF</u>	<u>EXPEDIENTE</u>	<u>ANUALIDAD DE PAGO</u>
CASANOVA RODRIGUEZ JUAN	23990796W	4000934	6ª

Resumen de superficies

<u>GRUPO DE PAGO</u>	<u>SUPERFICIE (Hectáreas)</u>				
	<u>Declarada admisible</u>	<u>Comprometida</u>	<u>Declarada Reducida(3)</u>	<u>Resuelta</u>	<u>% Sobredeclaración (1)</u>
FRUTALES DE SECANO	3,61	3,61	3,61	3,61	0,00
TOTAL	3,61	3,61	3,61	3,61	

% PENALIZACIÓN**IMPORTE (Euros)**

<u>Admisibilidad (2)</u>	<u>Presentación tardía</u>	<u>Omisión declaración</u>	<u>Condicionalidad</u>		<u>Calculado(4)</u>	<u>FEADER(EJE2)</u>	<u>MAGRAMA</u>	<u>CAPDER</u>	<u>Total</u>
0,00	0,00	0,00	0,00	Pago realizado		217,57	19,94	34,46	271,97
				A pagar		102,38	9,38	16,22	127,98
				TOTAL	399,95	319,95	29,32	50,68	399,95

RECINTOS

<u>REFERENCIA SIGPAC</u>	<u>CULTIVO</u>	<u>S/R</u>	<u>CONV.</u>	<u>GRUPO PAGO</u>	<u>Declarada admisible</u>	<u>SUPERFICIE (Hectáreas)</u>			
					<u>Conv. SIGPAC</u>	<u>Control C.(5)</u>	<u>Determinada</u>	<u>Certificada</u>	
18-057-014-00319-002	104000	S	NO	FRUTALES DE SECANO	3,61			3,61	3,61



1. Reducciones previstas por sobredeclaración, artículo 16 del Reglamento (UE) nº 65/2011

2. Resolución de 3 de agosto de 2012 de la Dirección General de Fondos Agrarios (BOJA nº 159, 14 de agosto de 2012)

3. Superficie declarada admisible tras el ajuste con la conversión SIGPAC para el grupo de pago de herbáceos.

4. Menor valor entre la superficie declarada admisible tras el ajuste con la conversión SIGPAC y la comprometida admisible para el resto de grupos de pago

5. Se calcula sobre la superficie declarada reducida

6. Superficie de cultivo válido para la ayuda determinada en campo para el grupo de pago de herbáceos.

7. Superficie de cultivo válido para la ayuda determinada en campo tras el ajuste con la superficie comprometida admisible para el resto de grupos de pago

* Ayuda cofinanciada a través del Plan de Reestructuración del Tabaco de Andalucía contemplado en el Programa de Desarrollo Rural de Andalucía (2007-2013)

<u>APELLIDOS Y NOMBRE / RAZÓN SOCIAL</u>	<u>NIF</u>	<u>EXPEDIENTE</u>	<u>ANUALIDAD DE PAGO</u>
CASANOVA SERRANO JESUS ANGEL	52522521C	4045130	6ª

Resumen de superficies

<u>GRUPO DE PAGO</u>	<u>SUPERFICIE (Hectáreas)</u>			<u>% Sobredeclaración (1)</u>
	<u>Declarada admisible</u>	<u>Declarada Reducida(3)</u>	<u>Resuelta</u>	
HERBACEOS	126,60	125,51	125,51	0,00
TOTAL	126,60	125,51	125,51	

% PENALIZACIÓN**IMPORTE (Euros)**

<u>Admisibilidad (2)</u>	<u>Presentación tardía</u>	<u>Omisión declaración</u>	<u>Condicionalidad</u>		<u>Calculado(4)</u>	<u>FEADER(EJE2)</u>	<u>MAGRAMA</u>	<u>CAPDER</u>	<u>Total</u>
25,00	0,00	0,00	0,00	A pagar	19.063,54	11.438,13	1.048,02	1.811,51	14.297,66

RECINTOS

<u>REFERENCIA SIGPAC</u>	<u>CULTIVO</u>	<u>S/R</u>	<u>CONV.</u>	<u>GRUPO PAGO</u>	<u>SUPERFICIE (Hectáreas)</u>			
					<u>Declarada admisible</u>	<u>Conv. SIGPAC</u>	<u>Control C.(5)</u>	<u>Determinada Certificada</u>
18-149-005-00053-001	53000	S	NO	HERBACEOS	0,80	0,80	0,80	0,81
18-149-005-00222-001	5000	S	NO	HERBACEOS	0,76	0,76	0,76	0,76
18-149-005-00223-001	5000	S	NO	HERBACEOS	5,86		5,39	5,86
18-149-005-00231-001	5000	S	NO	HERBACEOS	3,71	3,71	3,71	3,71
18-149-005-00236-001	52000	S	NO	HERBACEOS	5,04		4,42	5,21
18-149-006-00041-001	52000	S	NO	HERBACEOS	4,02	4,02	4,02	4,02
18-149-006-00045-001	52000	S	NO	HERBACEOS	4,33		4,33	4,33
18-149-006-00051-011	1000	S	NO	HERBACEOS	22,42	29,46	22,42	0,41
18-149-006-00051-011	53000	S	NO	HERBACEOS	6,85	29,46	6,85	6,85
18-149-006-00051-012	1000	S	NO	HERBACEOS	22,82	46,43	22,82	22,07
18-149-006-00051-012	5000	S	NO	HERBACEOS	23,64	46,43	23,64	24,40
18-149-007-00022-001	53000	S	NO	HERBACEOS	2,26		2,26	2,28
18-149-009-00026-008	53000	S		HERBACEOS	0,69	0,79	0,69	0,00
18-149-009-00026-009	53000	S		HERBACEOS	0,51	0,52	0,51	0,00
18-149-009-00026-010	53000	S		HERBACEOS	1,99	2,20	1,99	0,00
18-149-010-00047-002	5000	S	NO	HERBACEOS	2,18	2,18	2,18	2,18
18-149-016-01166-007	8000	S	NO	HERBACEOS	0,32	0,32	0,32	0,32
18-149-016-01166-008	8000	S	NO	HERBACEOS	0,72	0,73	0,72	0,73
18-149-016-01166-009	8000	S	NO	HERBACEOS	9,19		9,19	9,19
18-149-016-01166-010	53000	S	NO	HERBACEOS	8,18		8,18	8,29
18-149-016-01166-011	8000	S		HERBACEOS	0,21	0,21	0,21	0,00
18-149-016-01166-012	8000	S		HERBACEOS	0,10	0,10	0,10	0,00

INCIDENCIA DESCRIPCIÓN

73103 El recinto declarado no cumple con las normas de producción ecológica (compromiso anexo 1, Orden 24 marzo 2011)

Recinto:18-149-009-00026-008 Cultivo:53000 YEROS-SIN VARIEDAD Secano

Recinto:18-149-009-00026-009 Cultivo:53000 YEROS-SIN VARIEDAD Secano

Recinto:18-149-009-00026-010 Cultivo:53000 YEROS-SIN VARIEDAD Secano

Recinto:18-149-016-01166-011 Cultivo:8000 AVENA-SIN VARIEDAD Secano

Recinto:18-149-016-01166-012 Cultivo:8000 AVENA-SIN VARIEDAD Secano

73104 Recinto declarado que no cumple en su totalidad con las normas de producción ecológica (compromiso anexo 1, Orden 24 marzo 2011)

Recinto:18-149-006-00051-011 Cultivo:1000 TRIGO BLANDO-SIN VARIEDAD Secano Sup. Declarada:22,42 Sup. Certificada:0,41

Recinto:18-149-006-00051-012 Cultivo:1000 TRIGO BLANDO-SIN VARIEDAD Secano Sup. Declarada:22,82 Sup. Certificada:22,07

<u>Id. Com</u>	<u>Compromiso</u>	<u>% admisibilidad</u>
C1_03	Cumplir con las normas de producción establecidas en el Reglamento (CE) nº 834/2007, del Consejo, de 28 de junio de 2007, que regula la producción ecológica.	25,00

1. Reducciones previstas por sobredeclaración, artículo 16 del Reglamento (UE) nº 65/2011

2. Resolución de 3 de agosto de 2012 de la Dirección General de Fondos Agrarios (BOJA nº 159, 14 de agosto de 2012)

3. Superficie declarada admisible tras el ajuste con la conversión SIGPAC para el grupo de pago de herbáceos.

Menor valor entre la superficie declarada admisible tras el ajuste con la conversión SIGPAC y la comprometida admisible para el resto de grupos de pago

4. Se calcula sobre la superficie declarada reducida

5. Superficie de cultivo válido para la ayuda determinada en campo para el grupo de pago de herbáceos.

Superficie de cultivo válido para la ayuda determinada en campo tras el ajuste con la superficie comprometida admisible para el resto de grupos de pago

* Ayuda cofinanciada a través del Plan de Reestructuración del Tabaco de Andalucía contemplado en el Programa de Desarrollo Rural de Andalucía (2007-2013)

<u>APELLIDOS Y NOMBRE / RAZÓN SOCIAL</u>	<u>NIF</u>	<u>EXPEDIENTE</u>	<u>ANUALIDAD DE PAGO</u>
CASTAÑO ORTIGOSA ANTONIO	76145271E	4041859	6ª

Resumen de superficies

<u>GRUPO DE PAGO</u>	<u>SUPERFICIE (Hectáreas)</u>				<u>% Sobredeclaración (1)</u>
	<u>Declarada admisible</u>	<u>Comprometida</u>	<u>Declarada Reducida(3)</u>	<u>Resuelta</u>	
FRUTALES DE SECANO	9,04		9,01	9,01	0,00
TOTAL	9,04	9,01	9,01	9,01	

% PENALIZACIÓN**IMPORTE (Euros)**

<u>Admisibilidad (2)</u>	<u>Presentación tardía</u>	<u>Omisión declaración</u>	<u>Condicionabilidad</u>		<u>Calculado(4)</u>	<u>FEADER(EJE2)</u>	<u>MAGRAMA</u>	<u>CAPDER</u>	<u>Total</u>
0,00	0,00	0,00	0,00	Pago realizado		543,03	49,76	86,00	678,79
				A pagar		255,54	23,41	40,48	319,43
				TOTAL	998,22	798,57	73,17	126,48	998,22

RECINTOS

<u>REFERENCIA SIGPAC</u>	<u>CULTIVO</u>	<u>S/R</u>	<u>CONV.</u>	<u>GRUPO PAGO</u>	<u>Declarada admisible</u>	<u>SUPERFICIE (Hectáreas)</u>			
					<u>Conv. SIGPAC</u>	<u>Control C.(5)</u>	<u>Determinada</u>	<u>Certificada</u>	
18-040-007-00281-001	104000	S	NO	FRUTALES DE SECANO	2,39	2,39		2,39	2,39
18-040-011-00064-001	104000	S	NO	FRUTALES DE SECANO	1,06			1,05	1,06
18-040-011-00066-001	104000	S	NO	FRUTALES DE SECANO	1,82			1,81	1,82
18-040-011-00067-001	104000	S	NO	FRUTALES DE SECANO	0,69			0,69	0,69
18-040-011-00068-001	104000	S	NO	FRUTALES DE SECANO	3,08			3,07	3,08

<u>APELLIDOS Y NOMBRE / RAZÓN SOCIAL</u>	<u>NIF</u>	<u>EXPEDIENTE</u>	<u>ANUALIDAD DE PAGO</u>
CASTELLAR AMBEL CARLOS	23992342F	4035545	4ª

Resumen de superficies

<u>GRUPO DE PAGO</u>	<u>SUPERFICIE (Hectáreas)</u>				<u>% Sobredeclaración (1)</u>
	<u>Declarada admisible</u>	<u>Comprometida</u>	<u>Declarada Reducida(3)</u>	<u>Resuelta</u>	
HERBACEOS	30,25		29,62	29,62	0,00
TOTAL	30,25		29,62	29,62	

% PENALIZACIÓN**IMPORTE (Euros)**

<u>Admisibilidad (2)</u>	<u>Presentación tardía</u>	<u>Omisión declaración</u>	<u>Condicionabilidad</u>		<u>Calculado(4)</u>	<u>FEADER(EJE2)</u>	<u>MAGRAMA</u>	<u>CAPDER</u>	<u>Total</u>
0,00	0,00	0,00	0,00	Pago realizado		2.664,01	244,09	421,91	3.330,01
				A pagar		1.253,65	114,87	198,54	1.567,06
				TOTAL	4.897,07	3.917,66	358,96	620,45	4.897,07

RECINTOS

<u>REFERENCIA SIGPAC</u>	<u>CULTIVO</u>	<u>S/R</u>	<u>CONV.</u>	<u>GRUPO PAGO</u>	<u>Declarada admisible</u>	<u>SUPERFICIE (Hectáreas)</u>			
					<u>Conv. SIGPAC</u>	<u>Control C.(5)</u>	<u>Determinada</u>	<u>Certificada</u>	
18-149-002-00282-001	5000	S	NO	HERBACEOS	0,83			0,83	0,83
18-149-003-00022-001	5000	S	NO	HERBACEOS	1,45			1,45	1,45
18-149-004-00053-002	5000	S	NO	HERBACEOS	1,87			1,87	1,87
18-149-005-00014-001	5000	S	NO	HERBACEOS	1,01			1,01	1,01
18-149-006-00060-001	5000	S	NO	HERBACEOS	11,49	22,42		11,49	11,49
18-149-006-00141-001	5000	S	NO	HERBACEOS	11,20	11,24		11,20	11,21
18-149-016-00202-001	5000	S	NO	HERBACEOS	1,77			1,77	1,77

INCIDENCIA DESCRIPCIÓN

73103 El recinto declarado no cumple con las normas de producción ecológica (compromiso anexo 1, Orden 24 marzo 2011)

Recinto:18-149-002-00180-001 Cultivo:5000 CEBADA-SIN VARIEDAD Secano

73106 Recinto declarado no comprometido

Recinto:18-149-002-00180-001 Cultivo:5000 CEBADA-SIN VARIEDAD Secano

1. Reducciones previstas por sobredeclaración, artículo 16 del Reglamento (UE) nº 65/2011

2. Resolución de 3 de agosto de 2012 de la Dirección General de Fondos Agrarios (BOJA nº 159, 14 de agosto de 2012)

3. Superficie declarada admisible tras el ajuste con la conversión SIGPAC para el grupo de pago de herbáceos.

Menor valor entre la superficie declarada admisible tras el ajuste con la conversión SIGPAC y la comprometida admisible para el resto de grupos de pago

4. Se calcula sobre la superficie declarada reducida

5. Superficie de cultivo válido para la ayuda determinada en campo para el grupo de pago de herbáceos.

Superficie de cultivo válido para la ayuda determinada en campo tras el ajuste con la superficie comprometida admisible para el resto de grupos de pago

* Ayuda cofinanciada a través del Plan de Reestructuración del Tabaco de Andalucía contemplado en el Programa de Desarrollo Rural de Andalucía (2007-2013)

<u>APELLIDOS Y NOMBRE / RAZÓN SOCIAL</u>	<u>NIF</u>	<u>EXPEDIENTE</u>	<u>ANUALIDAD DE PAGO</u>			
CASTILLA LORENZO ANTONIO	23491507C	4009404	4ª			
Resumen de superficies						
		SUPERFICIE (Hectáreas)				
GRUPO DE PAGO		<u>Declarada admisible</u>	<u>Comprometida</u>	<u>Declarada Reducida(3)</u>	<u>Resuelta</u>	<u>% Sobredeclaración (1)</u>
OLIVAR EN PENDIENTE		7,85		7,85	7,85	0,00
TOTAL		7,85	7,85	7,85	7,85	

% PENALIZACIÓN				IMPORTE (Euros)				
<u>Admisibilidad (2)</u>	<u>Presentación tardía</u>	<u>Omisión declaración</u>	<u>Condicionalidad</u>	<u>Calculado(4)</u>	<u>FEADER(EJE2)</u>	<u>MAGRAMA</u>	<u>CAPDER</u>	<u>Total</u>
0,00	0,00	0,00	0,00	Pago realizado	1.423,58	130,44	225,46	1.779,48
				A pagar	669,92	61,38	106,10	837,40
TOTAL				2.616,88	2.093,50	191,82	331,56	2.616,88

RECINTOS

<u>REFERENCIA SIGPAC</u>	<u>CULTIVO S/R</u>	<u>CONV.</u>	<u>GRUPO PAGO</u>	<u>Declarada admisible</u>	<u>SUPERFICIE (Hectáreas)</u>			
				<u>Conv. SIGPAC</u>	<u>Control C.(5)</u>	<u>Determinada</u>	<u>Certificada</u>	
18-095-001-00051-002	101000	R	NO	OLIVAR EN PENDIENTE	0,60		0,60	0,60
18-095-001-00052-001	101000	R	NO	OLIVAR EN PENDIENTE	0,18		0,18	0,18
18-095-001-00054-002	101000	R	NO	OLIVAR EN PENDIENTE	1,06		1,06	1,06
18-095-001-00054-009	101000	R	NO	OLIVAR EN PENDIENTE	0,11		0,11	0,11
18-095-001-00054-011	101000	R	NO	OLIVAR EN PENDIENTE	0,62		0,62	0,62
18-095-001-00055-002	101000	S	NO	OLIVAR EN PENDIENTE	0,50		0,50	0,50
18-095-001-00055-003	101000	S	NO	OLIVAR EN PENDIENTE	0,06		0,06	0,06
18-095-001-00075-003	101000	R	NO	OLIVAR EN PENDIENTE	0,47		0,47	0,47
18-095-001-00075-004	101000	R	NO	OLIVAR EN PENDIENTE	0,04		0,04	0,04
18-095-001-00075-006	101000	R	NO	OLIVAR EN PENDIENTE	0,02		0,02	0,02
18-095-001-00078-001	101000	R	NO	OLIVAR EN PENDIENTE	2,31		2,31	2,31
18-095-001-00078-002	101000	R	NO	OLIVAR EN PENDIENTE	1,88		1,88	1,88



1. Reducciones previstas por sobredeclaración, artículo 16 del Reglamento (UE) nº 65/2011

2. Resolución de 3 de agosto de 2012 de la Dirección General de Fondos Agrarios (BOJA nº 159, 14 de agosto de 2012)

3. Superficie declarada admisible tras el ajuste con la conversión SIGPAC para el grupo de pago de herbáceos.

Menor valor entre la superficie declarada admisible tras el ajuste con la conversión SIGPAC y la comprometida admisible para el resto de grupos de pago

4. Se calcula sobre la superficie declarada reducida

5. Superficie de cultivo válido para la ayuda determinada en campo para el grupo de pago de herbáceos.

Superficie de cultivo válido para la ayuda determinada en campo tras el ajuste con la superficie comprometida admisible para el resto de grupos de pago

* Ayuda cofinanciada a través del Plan de Reestructuración del Tabaco de Andalucía contemplado en el Programa de Desarrollo Rural de Andalucía (2007-2013)

<u>APELLIDOS Y NOMBRE / RAZÓN SOCIAL</u>	<u>NIF</u>	<u>EXPEDIENTE</u>	<u>ANUALIDAD DE PAGO</u>
CASTILLO GALLARDO JORGE MANUEL	24231751D	4009328	4ª

Resumen de superficies

<u>GRUPO DE PAGO</u>	<u>SUPERFICIE (Hectáreas)</u>				<u>% Sobredeclaración (1)</u>
	<u>Declarada admisible</u>	<u>Comprometida</u>	<u>Declarada Reducida(3)</u>	<u>Resuelta</u>	
OLIVAR EN PENDIENTE	73,31		73,21	73,21	0,00
FRUTALES DE SECANO	7,11		2,92	2,92	0,00
TOTAL	80,42	76,47	76,13	76,13	

% PENALIZACIÓN**IMPORTE (Euros)**

<u>Admisibilidad (2)</u>	<u>Presentación tardía</u>	<u>Omisión declaración</u>	<u>Condicionalidad</u>		<u>Calculado(4)</u>	<u>FEADER(EJE2)</u>	<u>MAGRAMA</u>	<u>CAPDER</u>	<u>Total</u>
0,00	0,00	0,00	0,00	Pago realizado		11.768,83	1.078,32	1.863,89	14.711,04
				A pagar		5.538,27	507,44	877,13	6.922,84
				TOTAL	21.633,88	17.307,10	1.585,76	2.741,02	21.633,88

RECINTOS

<u>REFERENCIA SIGPAC</u>	<u>CULTIVO S/R</u>	<u>CONV.</u>	<u>GRUPO PAGO</u>	<u>Declarada admisible</u>	<u>SUPERFICIE (Hectáreas)</u>			
				<u>Conv. SIGPAC</u>	<u>Control C.(5)</u>	<u>Determinada</u>	<u>Certificada</u>	
18-090-011-00021-005	104000 S	NO	FRUTALES DE SECANO	4,19	0,00		0,00	4,19
18-090-011-00021-006	104000 S	NO	FRUTALES DE SECANO	2,92	2,92		2,92	2,91
18-090-011-00021-018	101000 S	NO	OLIVAR EN PENDIENTE	73,31	73,21		73,21	73,31

INCIDENCIA DESCRIPCIÓN

73104 Recinto declarado que no cumple en su totalidad con las normas de producción ecológica (compromiso anexo 1, Orden 24 marzo 2011)
 Recinto:18-090-011-00021-006 Cultivo:104000 ALMENDROS-SIN VARIEDAD Secano Sup. Declarada:2,92 Sup. Certificada:2,91



1. Reducciones previstas por sobredeclaración, artículo 16 del Reglamento (UE) nº 65/2011

2. Resolución de 3 de agosto de 2012 de la Dirección General de Fondos Agrarios (BOJA nº 159, 14 de agosto de 2012)

3. Superficie declarada admisible tras el ajuste con la conversión SIGPAC para el grupo de pago de herbáceos.

Menor valor entre la superficie declarada admisible tras el ajuste con la conversión SIGPAC y la comprometida admisible para el resto de grupos de pago

4. Se calcula sobre la superficie declarada reducida

5. Superficie de cultivo válido para la ayuda determinada en campo para el grupo de pago de herbáceos.

Superficie de cultivo válido para la ayuda determinada en campo tras el ajuste con la superficie comprometida admisible para el resto de grupos de pago

* Ayuda cofinanciada a través del Plan de Reestructuración del Tabaco de Andalucía contemplado en el Programa de Desarrollo Rural de Andalucía (2007-2013)

<u>APELLIDOS Y NOMBRE / RAZÓN SOCIAL</u>	<u>NIF</u>	<u>EXPEDIENTE</u>	<u>ANUALIDAD DE PAGO</u>
CASTILLO GONZALEZ JUAN	52524093M	4016342	6ª

Resumen de superficies

<u>GRUPO DE PAGO</u>	<u>SUPERFICIE (Hectáreas)</u>				<u>% Sobredeclaración (1)</u>
	<u>Declarada admisible</u>	<u>Comprometida</u>	<u>Declarada Reducida(3)</u>	<u>Resuelta</u>	
FRUTALES DE SECANO	4,55		4,55	4,55	0,00
TOTAL	4,55	4,55	4,55	4,55	

Resumen de superficies

<u>GRUPO DE PAGO</u>	<u>SUPERFICIE (Hectáreas)</u>				<u>% Sobredeclaración (1)</u>
	<u>Declarada admisible</u>	<u>Comprometida</u>	<u>Declarada Reducida(3)</u>	<u>Resuelta</u>	
HERBACEOS	3,71		3,61	3,61	0,00
TOTAL	3,71		3,61	3,61	

% PENALIZACIÓN**IMPORTE (Euros)**

<u>Admisibilidad (2)</u>	<u>Presentación tardía</u>	<u>Omisión declaración</u>	<u>Condicionalidad</u>		<u>Calculado(4)</u>	<u>FEADER(EJE2)</u>	<u>MAGRAMA</u>	<u>CAPDER</u>	<u>Total</u>
0,00	0,00	0,00	0,00	Pago realizado		598,91	54,88	94,85	748,64
				A pagar		281,84	25,82	44,64	352,30
				TOTAL	1.100,94	880,75	80,70	139,49	1.100,94

RECINTOS

<u>REFERENCIA SIGPAC</u>	<u>CULTIVO</u>	<u>S/R</u>	<u>CONV.</u>	<u>GRUPO PAGO</u>	<u>Declarada admisible</u>	<u>SUPERFICIE (Hectáreas)</u>		
						<u>Conv. SIGPAC</u>	<u>Control C.(5)</u>	<u>Determinada Certificada</u>
18-030-001-00148-001	52000	S	NO	HERBACEOS	0,54		0,54	0,54
18-030-001-00164-005	52000	S	NO	HERBACEOS	0,50	0,48	0,48	0,50
18-030-001-00164-006	52000	S	NO	HERBACEOS	0,51		0,51	0,51
18-030-001-00271-003	52000	S	NO	HERBACEOS	1,85		1,80	1,85
18-030-001-00271-004	52000	S	NO	HERBACEOS	0,31		0,28	0,31
18-057-003-00186-001	104000	S	NO	FRUTALES DE SECANO	0,77		0,77	0,77
18-057-004-00004-002	104000	S	NO	FRUTALES DE SECANO	3,78		3,78	3,78



1. Reducciones previstas por sobredeclaración, artículo 16 del Reglamento (UE) nº 65/2011

2. Resolución de 3 de agosto de 2012 de la Dirección General de Fondos Agrarios (BOJA nº 159, 14 de agosto de 2012)

3. Superficie declarada admisible tras el ajuste con la conversión SIGPAC para el grupo de pago de herbáceos.

Menor valor entre la superficie declarada admisible tras el ajuste con la conversión SIGPAC y la comprometida admisible para el resto de grupos de pago

4. Se calcula sobre la superficie declarada reducida

5. Superficie de cultivo válido para la ayuda determinada en campo para el grupo de pago de herbáceos.

Superficie de cultivo válido para la ayuda determinada en campo tras el ajuste con la superficie comprometida admisible para el resto de grupos de pago

* Ayuda cofinanciada a través del Plan de Reestructuración del Tabaco de Andalucía contemplado en el Programa de Desarrollo Rural de Andalucía (2007-2013)

<u>APELLIDOS Y NOMBRE / RAZÓN SOCIAL</u>	<u>NIF</u>	<u>EXPEDIENTE</u>	<u>ANUALIDAD DE PAGO</u>
CASTILLO GONZALEZ NARCISO	74620274V	4011114	7ª

Resumen de superficies

<u>GRUPO DE PAGO</u>	<u>SUPERFICIE (Hectáreas)</u>				<u>% Sobredeclaración (1)</u>
	<u>Declarada admisible</u>	<u>Comprometida</u>	<u>Declarada Reducida(3)</u>	<u>Resuelta</u>	
OLIVAR	6,82		6,80	6,80	0,00
TOTAL	6,82	6,83	6,80	6,80	

Resumen de superficies

<u>GRUPO DE PAGO</u>	<u>SUPERFICIE (Hectáreas)</u>				<u>% Sobredeclaración (1)</u>
	<u>Declarada admisible</u>	<u>Comprometida</u>	<u>Declarada Reducida(3)</u>	<u>Resuelta</u>	
HERBACEOS	13,01		12,83	12,83	0,00
TOTAL	13,01		12,83	12,83	

% PENALIZACIÓN**IMPORTE (Euros)**

<u>Admisibilidad (2)</u>	<u>Presentación tardía</u>	<u>Omisión declaración</u>	<u>Condicionalidad</u>		<u>Calculado(4)</u>	<u>FEADER(EJE2)</u>	<u>MAGRAMA</u>	<u>CAPDER</u>	<u>Total</u>
0,00	0,00	0,00	0,00	Pago realizado		2.053,83	188,18	325,28	2.567,29
				A pagar		966,50	88,56	153,07	1.208,13
				TOTAL	3.775,42	3.020,33	276,74	478,35	3.775,42

RECINTOS

<u>REFERENCIA SIGPAC</u>	<u>CULTIVO</u>	<u>S/R</u>	<u>CONV.</u>	<u>GRUPO PAGO</u>	<u>Declarada admisible</u>	<u>SUPERFICIE (Hectáreas)</u>		
						<u>Conv. SIGPAC</u>	<u>Control C.(5)</u>	<u>Determinada Certificada</u>
18-030-001-00151-001	5000	S	NO	HERBACEOS	1,35		1,35	1,35
18-030-001-00164-004	52000	S	NO	HERBACEOS	0,34		0,34	0,34
18-030-001-00164-007	52000	S	NO	HERBACEOS	0,42		0,39	0,42
18-030-001-00166-001	52000	S	NO	HERBACEOS	1,08		0,98	1,08
18-030-001-00199-002	5000	S	NO	HERBACEOS	2,99		2,99	2,99
18-030-001-00199-002	52000	S	NO	HERBACEOS	2,24		2,24	2,24
18-030-001-00200-001	101000	S	NO	OLIVAR	2,72		2,70	2,72
18-030-002-00041-001	5000	S	NO	HERBACEOS	1,69		1,69	1,69
18-030-002-00342-001	8000	S	NO	HERBACEOS	0,40		0,40	0,40
18-030-003-00030-003	101000	R	NO	OLIVAR	0,26		0,26	0,26
18-030-003-00141-001	101000	R	NO	OLIVAR	0,09		0,09	0,17
18-030-005-00020-001	8000	S	NO	HERBACEOS	2,18		2,16	2,18
18-030-005-00041-002	8000	S	NO	HERBACEOS	0,32		0,29	0,32
18-057-004-00012-001	101000	S	NO	OLIVAR	3,75		3,75	3,75



1. Reducciones previstas por sobredeclaración, artículo 16 del Reglamento (UE) nº 65/2011

2. Resolución de 3 de agosto de 2012 de la Dirección General de Fondos Agrarios (BOJA nº 159, 14 de agosto de 2012)

3. Superficie declarada admisible tras el ajuste con la conversión SIGPAC para el grupo de pago de herbáceos.

4. Menor valor entre la superficie declarada admisible tras el ajuste con la conversión SIGPAC y la comprometida admisible para el resto de grupos de pago

5. Se calcula sobre la superficie declarada reducida

6. Superficie de cultivo válido para la ayuda determinada en campo para el grupo de pago de herbáceos.

7. Superficie de cultivo válido para la ayuda determinada en campo tras el ajuste con la superficie comprometida admisible para el resto de grupos de pago

* Ayuda cofinanciada a través del Plan de Reestructuración del Tabaco de Andalucía contemplado en el Programa de Desarrollo Rural de Andalucía (2007-2013)

<u>APellidos y nombre / RAZÓN SOCIAL</u>	<u>NIF</u>	<u>EXPEDIENTE</u>	<u>ANUALIDAD DE PAGO</u>
CASTILLO MARIN JOSE IGNACIO	52519176X	4043684	7ª

Resumen de superficies

<u>GRUPO DE PAGO</u>	<u>SUPERFICIE (Hectáreas)</u>				<u>% Sobredeclaración (1)</u>
	<u>Declarada admisible</u>	<u>Comprometida</u>	<u>Declarada Reducida(3)</u>	<u>Resuelta</u>	
FRUTALES DE SECANO	3,01		2,93	2,93	0,00
HORTICOLAS	1,87		1,69	1,69	0,00
TOTAL	4,88	5,04	4,62	4,62	

% PENALIZACIÓN**IMPORTE (Euros)**

<u>Admisibilidad (2)</u>	<u>Presentación tardía</u>	<u>Omisión declaración</u>	<u>Condicionalidad</u>		<u>Calculado(4)</u>	<u>FEADER(EJE2)</u>	<u>MAGRAMA</u>	<u>CAPDER</u>	<u>Total</u>
0,00	0,00	0,00	0,00	A pagar	1.237,21	989,77	90,69	156,75	1.237,21

RECINTOS

<u>REFERENCIA SIGPAC</u>	<u>CULTIVO</u>	<u>S/R</u>	<u>CONV.</u>	<u>GRUPO PAGO</u>	<u>Declarada admisible</u>	<u>SUPERFICIE (Hectáreas)</u>			
					<u>Conv. SIGPAC</u>	<u>Control C.(5)</u>	<u>Determinada</u>	<u>Certificada</u>	
18-054-007-00352-003	104000	S	NO	FRUTALES DE SECANO	3,01			2,93	3,01
18-054-009-00107-004	154090	R	NO	HORTICOLAS	0,82			0,82	0,82
18-054-009-00108-002	200090	R	NO	HORTICOLAS	0,13			0,11	0,13
18-054-009-00108-003	154090	R	NO	HORTICOLAS	0,20			0,13	0,20
18-054-009-00108-004	154090	R	NO	HORTICOLAS	0,27			0,18	0,27
18-054-009-00109-001	200090	R	NO	HORTICOLAS	0,45			0,45	0,45

INCIDENCIA DESCRIPCIÓN

73105	Cultivo, variedad, régimen y/o uso del recinto SIGPAC no compatible con la submedida (anexo 9, Orden 24 marzo 2011) Recinto:18-054-004-00214-001 Cultivo:111000 CIRUELOS-SIN VARIEDAD Regadío Uso Sigpac:TA
73106	Recinto declarado no comprometido Recinto:18-054-004-00214-001 Cultivo:111000 CIRUELOS-SIN VARIEDAD Regadío
73107	Superficie resuelta para el grupo de pago menor que la mínima requerida Grupo de Pago:FRUTALES DE REGADIO
73122	Recinto afectado por el requisito del cumplimiento de la superficie mínima para el grupo de pago (requisito anexo 1, Orden 24 marzo 2011) Recinto:18-054-004-00214-001 Cultivo:111000 CIRUELOS-SIN VARIEDAD Regadío Sup. Determinada:0 Sup. Declarada:0,7



1. Reducciones previstas por sobredeclaración, artículo 16 del Reglamento (UE) nº 65/2011

2. Resolución de 3 de agosto de 2012 de la Dirección General de Fondos Agrarios (BOJA nº 159, 14 de agosto de 2012)

3. Superficie declarada admisible tras el ajuste con la conversión SIGPAC para el grupo de pago de herbáceos.

4. Menor valor entre la superficie declarada admisible tras el ajuste con la conversión SIGPAC y la comprometida admisible para el resto de grupos de pago

5. Se calcula sobre la superficie declarada reducida

6. Superficie de cultivo válido para la ayuda determinada en campo para el grupo de pago de herbáceos.

7. Superficie de cultivo válido para la ayuda determinada en campo tras el ajuste con la superficie comprometida admisible para el resto de grupos de pago

* Ayuda cofinanciada a través del Plan de Reestructuración del Tabaco de Andalucía contemplado en el Programa de Desarrollo Rural de Andalucía (2007-2013)

<u>APELLIDOS Y NOMBRE / RAZÓN SOCIAL</u>	<u>NIF</u>	<u>EXPEDIENTE</u>	<u>ANUALIDAD DE PAGO</u>
CASTILLO RECIO SALVADOR *	74679117A	4034022	4ª

Resumen de superficies

<u>GRUPO DE PAGO</u>	<u>SUPERFICIE (Hectáreas)</u>			<u>% Sobredeclaración (1)</u>
	<u>Declarada admisible</u>	<u>Declarada Reducida(3)</u>	<u>Resuelta</u>	
HERBACEOS	12,77	11,04	11,04	0,00
TOTAL	12,77	11,04	11,04	

% PENALIZACIÓN**IMPORTE (Euros)**

<u>Admisibilidad (2)</u>	<u>Presentación tardía</u>	<u>Omisión declaración</u>	<u>Condicionalidad</u>		<u>Calculado(4)</u>	<u>FEADER(EJE2)</u>	<u>MAGRAMA</u>	<u>CAPDER</u>	<u>Total</u>
0,00	0,00	0,00	0,00	Pago realizado		992,93	90,98	157,25	1.241,16
				A pagar		467,26	42,81	74,01	584,08
				TOTAL	1.825,24	1.460,19	133,79	231,26	1.825,24

RECINTOS

<u>REFERENCIA SIGPAC</u>	<u>CULTIVO S/R</u>	<u>CONV.</u>	<u>GRUPO PAGO</u>	<u>SUPERFICIE (Hectáreas)</u>			
				<u>Declarada admisible</u>	<u>Conv. SIGPAC</u>	<u>Control C.(5)</u>	<u>Determinada Certificada</u>
18-014-011-00073-001	8000 S	NO	HERBACEOS	2,00		2,00	2,00
18-014-011-00076-001	8000 S	NO	HERBACEOS	2,03		2,03	2,03
18-014-011-00080-001	5000 S	NO	HERBACEOS	2,26	2,76	2,26	2,26
18-014-011-00101-002	8000 S	NO	HERBACEOS	2,73	2,72	2,72	2,73
18-014-018-00084-001	5000 S	NO	HERBACEOS	2,03		2,03	2,03

INCIDENCIA DESCRIPCIÓN

73106 Recinto declarado no comprometido
 Recinto:18-014-009-00239-003 Cultivo:5000 CEBADA-SIN VARIEDAD Secano

<u>APELLIDOS Y NOMBRE / RAZÓN SOCIAL</u>	<u>NIF</u>	<u>EXPEDIENTE</u>	<u>ANUALIDAD DE PAGO</u>
CASTILLO SANTANDER JUAN ANTONIO *	44268806Q	4039806	4ª

Resumen de superficies

<u>GRUPO DE PAGO</u>	<u>SUPERFICIE (Hectáreas)</u>			<u>% Sobredeclaración (1)</u>
	<u>Declarada admisible</u>	<u>Comprometida</u>	<u>Declarada Reducida(3)</u>	
FRUTALES DE SECANO	2,23		2,23	0,00
VIÑEDO VINIFICACION	1,13		1,13	0,00
TOTAL	3,36	3,39	3,36	

% PENALIZACIÓN**IMPORTE (Euros)**

<u>Admisibilidad (2)</u>	<u>Presentación tardía</u>	<u>Omisión declaración</u>	<u>Condicionalidad</u>		<u>Calculado(4)</u>	<u>FEADER(EJE2)</u>	<u>MAGRAMA</u>	<u>CAPDER</u>	<u>Total</u>
0,00	0,00	0,00	0,00	Pago realizado		261,76	23,98	41,46	327,20
				A pagar		123,18	11,29	19,51	153,98
				TOTAL	481,18	384,94	35,27	60,97	481,18

RECINTOS

<u>REFERENCIA SIGPAC</u>	<u>CULTIVO S/R</u>	<u>CONV.</u>	<u>GRUPO PAGO</u>	<u>SUPERFICIE (Hectáreas)</u>			
				<u>Declarada admisible</u>	<u>Conv. SIGPAC</u>	<u>Control C.(5)</u>	<u>Determinada Certificada</u>
18-014-012-00210-005	104000 S	NO	FRUTALES DE SECANO	0,30	0,30	0,30	0,30
18-014-012-00210-006	104000 S	NO	FRUTALES DE SECANO	0,48	0,48	0,48	0,48
18-014-012-00210-007	104000 S	NO	FRUTALES DE SECANO	0,82	0,82	0,82	0,83
18-014-012-00210-008	102000 S	NO	VIÑEDO VINIFICACION	0,32	0,32	0,32	0,32
18-014-016-00103-001	104000 S	NO	FRUTALES DE SECANO	0,63	0,63	0,63	0,63
18-014-016-00104-002	102000 S	NO	VIÑEDO VINIFICACION	0,81		0,81	0,81

1. Reducciones previstas por sobredeclaración, artículo 16 del Reglamento (UE) nº 65/2011

2. Resolución de 3 de agosto de 2012 de la Dirección General de Fondos Agrarios (BOJA nº 159, 14 de agosto de 2012)

3. Superficie declarada admisible tras el ajuste con la conversión SIGPAC para el grupo de pago de herbáceos.

Menor valor entre la superficie declarada admisible tras el ajuste con la conversión SIGPAC y la comprometida admisible para el resto de grupos de pago

4. Se calcula sobre la superficie declarada reducida

5. Superficie de cultivo válido para la ayuda determinada en campo para el grupo de pago de herbáceos.

Superficie de cultivo válido para la ayuda determinada en campo tras el ajuste con la superficie comprometida admisible para el resto de grupos de pago

* Ayuda cofinanciada a través del Plan de Reestructuración del Tabaco de Andalucía contemplado en el Programa de Desarrollo Rural de Andalucía (2007-2013)

<u>APELLIDOS Y NOMBRE / RAZÓN SOCIAL</u>	<u>NIF</u>	<u>EXPEDIENTE</u>	<u>ANUALIDAD DE PAGO</u>
CERCA FABRICA S.A.	A58564899	4032081	4ª

Resumen de superficies

<u>GRUPO DE PAGO</u>	<u>SUPERFICIE (Hectáreas)</u>				<u>% Sobredeclaración (1)</u>
	<u>Declarada admisible</u>	<u>Comprometida</u>	<u>Declarada Reducida(3)</u>	<u>Resuelta</u>	
FRUTALES DE REGADIO	26,57		26,41	26,41	0,00
TOTAL	26,57	26,41	26,41	26,41	

% PENALIZACIÓN

IMPORTE (Euros)

<u>Admisibilidad (2)</u>	<u>Presentación tardía</u>	<u>Omisión declaración</u>	<u>Condicionalidad</u>		<u>Calculado(4)</u>	<u>FEADER(EJE2)</u>	<u>MAGRAMA</u>	<u>CAPDER</u>	<u>Total</u>
0,00	0,00	0,00	0,00	Pago realizado		7.610,79	697,34	1.205,36	9.513,49
				A pagar		3.581,55	328,16	567,23	4.476,94
				TOTAL	13.990,43	11.192,34	1.025,50	1.772,59	13.990,43

RECINTOS

<u>REFERENCIA SIGPAC</u>	<u>CULTIVO S/R</u>	<u>CONV.</u>	<u>GRUPO PAGO</u>	<u>Declarada admisible</u>	<u>SUPERFICIE (Hectáreas)</u>		
					<u>Conv. SIGPAC</u>	<u>Control C.(5)</u>	<u>Determinada Certificada</u>
18-142-018-00006-002	113006	R	NO	FRUTALES DE REGADIO	0,35		0,35
18-142-018-00007-001	113006	R	NO	FRUTALES DE REGADIO	1,23		1,23
18-142-018-00008-001	113006	R	NO	FRUTALES DE REGADIO	0,45		0,45
18-142-018-00011-001	113006	R	NO	FRUTALES DE REGADIO	0,63		0,63
18-142-018-00012-002	113006	R	NO	FRUTALES DE REGADIO	3,96		3,96
18-142-018-00012-003	113006	R	NO	FRUTALES DE REGADIO	7,18		7,18
18-142-018-00037-003	113006	R	NO	FRUTALES DE REGADIO	2,58		2,58
18-142-018-00038-004	113006	R	NO	FRUTALES DE REGADIO	2,91		2,91
18-142-018-00039-001	113006	R	NO	FRUTALES DE REGADIO	0,91		0,91
18-142-018-00040-002	113006	R	NO	FRUTALES DE REGADIO	3,40		3,40
18-142-018-00048-001	113006	R	NO	FRUTALES DE REGADIO	2,97		2,97



1. Reducciones previstas por sobredeclaración, artículo 16 del Reglamento (UE) nº 65/2011

2. Resolución de 3 de agosto de 2012 de la Dirección General de Fondos Agrarios (BOJA nº 159, 14 de agosto de 2012)

3. Superficie declarada admisible tras el ajuste con la conversión SIGPAC para el grupo de pago de herbáceos.

Menor valor entre la superficie declarada admisible tras el ajuste con la conversión SIGPAC y la comprometida admisible para el resto de grupos de pago

4. Se calcula sobre la superficie declarada reducida

5. Superficie de cultivo válido para la ayuda determinada en campo para el grupo de pago de herbáceos.

Superficie de cultivo válido para la ayuda determinada en campo tras el ajuste con la superficie comprometida admisible para el resto de grupos de pago

* Ayuda cofinanciada a través del Plan de Reestructuración del Tabaco de Andalucía contemplado en el Programa de Desarrollo Rural de Andalucía (2007-2013)

<u>APELLIDOS Y NOMBRE / RAZÓN SOCIAL</u>	<u>NIF</u>	<u>EXPEDIENTE</u>	<u>ANUALIDAD DE PAGO</u>
CERVILLA FERNANDEZ JOAQUIN	74709403K	4022286	6ª

Resumen de superficies

<u>GRUPO DE PAGO</u>	<u>SUPERFICIE (Hectáreas)</u>				<u>% Sobredeclaración (1)</u>
	<u>Declarada admisible</u>	<u>Comprometida</u>	<u>Declarada Reducida(3)</u>	<u>Resuelta</u>	
FRUTALES DE SECANO	7,61		7,59	7,59	0,00
TOTAL	7,61	7,59	7,59	7,59	

% PENALIZACIÓN

IMPORTE (Euros)

<u>Admisibilidad (2)</u>	<u>Presentación tardía</u>	<u>Omisión declaración</u>	<u>Condicionalidad</u>		<u>Calculado(4)</u>	<u>FEADER(EJE2)</u>	<u>MAGRAMA</u>	<u>CAPDER</u>	<u>Total</u>
0,00	0,00	0,00	0,00	Pago realizado		457,45	41,92	72,44	571,81
				A pagar		215,27	19,72	34,10	269,09
				TOTAL	840,90	672,72	61,64	106,54	840,90

RECINTOS

<u>REFERENCIA SIGPAC</u>	<u>CULTIVO</u>	<u>S/R</u>	<u>CONV.</u>	<u>GRUPO PAGO</u>	<u>Declarada admisible</u>	<u>SUPERFICIE (Hectáreas)</u>		
						<u>Conv. SIGPAC</u>	<u>Control C.(5)</u>	<u>Determinada Certificada</u>
18-007-014-00168-001	104000	S	NO	FRUTALES DE SECANO	0,65		0,65	0,65
18-007-014-00253-003	104000	S	NO	FRUTALES DE SECANO	0,45		0,45	0,45
18-007-014-00299-001	104000	S	NO	FRUTALES DE SECANO	0,82		0,82	0,82
18-007-014-00300-001	104000	S	NO	FRUTALES DE SECANO	0,43		0,43	0,43
18-007-014-00301-004	104000	S	NO	FRUTALES DE SECANO	0,12		0,12	0,12
18-007-014-00310-001	104000	S	NO	FRUTALES DE SECANO	0,12		0,12	0,12
18-007-014-00436-002	104000	S	NO	FRUTALES DE SECANO	0,19		0,19	0,19
18-180-005-00216-002	104000	S	NO	FRUTALES DE SECANO	2,60		2,59	2,59
18-180-005-00236-001	104000	S	NO	FRUTALES DE SECANO	1,01		1,00	1,00
18-180-005-00242-001	104000	S	NO	FRUTALES DE SECANO	1,22		1,22	1,22

INCIDENCIA DESCRIPCIÓN

73104 Recinto declarado que no cumple en su totalidad con las normas de producción ecológica (compromiso anexo 1, Orden 24 marzo 2011)
 Recinto:18-180-005-00216-002 Cultivo:104000 ALMENDROS-SIN VARIEDAD Secano Sup. Declarada:2,6 Sup. Certificada:2,59
 Recinto:18-180-005-00236-001 Cultivo:104000 ALMENDROS-SIN VARIEDAD Secano Sup. Declarada:1,01 Sup. Certificada:1



1. Reducciones previstas por sobredeclaración, artículo 16 del Reglamento (UE) nº 65/2011

2. Resolución de 3 de agosto de 2012 de la Dirección General de Fondos Agrarios (BOJA nº 159, 14 de agosto de 2012)

3. Superficie declarada admisible tras el ajuste con la conversión SIGPAC para el grupo de pago de herbáceos.

Menor valor entre la superficie declarada admisible tras el ajuste con la conversión SIGPAC y la comprometida admisible para el resto de grupos de pago

4. Se calcula sobre la superficie declarada reducida

5. Superficie de cultivo válido para la ayuda determinada en campo para el grupo de pago de herbáceos.

Superficie de cultivo válido para la ayuda determinada en campo tras el ajuste con la superficie comprometida admisible para el resto de grupos de pago

* Ayuda cofinanciada a través del Plan de Reestructuración del Tabaco de Andalucía contemplado en el Programa de Desarrollo Rural de Andalucía (2007-2013)

<u>APELLIDOS Y NOMBRE / RAZÓN SOCIAL</u>	<u>NIF</u>	<u>EXPEDIENTE</u>	<u>ANUALIDAD DE PAGO</u>
CERVILLA LOPEZ ELENA	74711528F	4022294	6ª

Resumen de superficies

<u>GRUPO DE PAGO</u>	<u>SUPERFICIE (Hectáreas)</u>				<u>% Sobredeclaración (1)</u>
	<u>Declarada admisible</u>	<u>Comprometida</u>	<u>Declarada Reducida(3)</u>	<u>Resuelta</u>	
FRUTALES DE SECANO	15,80		15,44	14,59	5,83
TOTAL	15,80	15,44	15,44	14,59	

% PENALIZACIÓN**IMPORTE (Euros)**

<u>Admisibilidad (2)</u>	<u>Presentación tardía</u>	<u>Omisión declaración</u>	<u>Condicionalidad</u>		<u>Calculado(4)</u>	<u>FEADER(EJE2)</u>	<u>MAGRAMA</u>	<u>CAPDER</u>	<u>Total</u>
0,00	0,00	0,00	0,00	Pago realizado		776,87	71,18	123,04	971,09
				A pagar		365,59	33,50	57,90	456,99
				TOTAL	1.710,60	1.142,46	104,68	180,94	1.428,08

RECINTOS

<u>REFERENCIA SIGPAC</u>	<u>CULTIVO</u>	<u>S/R</u>	<u>CONV.</u>	<u>GRUPO PAGO</u>	<u>Declarada admisible</u>	<u>SUPERFICIE (Hectáreas)</u>		
					<u>Conv. SIGPAC</u>	<u>Control C.(5)</u>	<u>Determinada</u>	<u>Certificada</u>
18-007-005-00035-002	104000	S	NO	FRUTALES DE SECANO	0,45		0,45	0,45
18-007-005-00105-001	104000	S	NO	FRUTALES DE SECANO	0,33		0,33	0,33
18-007-005-00132-001	104000	S	NO	FRUTALES DE SECANO	0,80		0,80	0,80
18-007-005-00146-001	104000	S	NO	FRUTALES DE SECANO	0,40		0,40	0,40
18-007-005-00148-001	104000	S	NO	FRUTALES DE SECANO	0,43		0,43	0,43
18-007-005-00171-003	104000	S	NO	FRUTALES DE SECANO	0,21		0,21	0,21
18-007-005-00191-001	104000	S	NO	FRUTALES DE SECANO	0,23		0,23	0,23
18-007-005-00192-001	104000	S	NO	FRUTALES DE SECANO	0,18		0,18	0,18
18-007-005-00203-001	104000	S	NO	FRUTALES DE SECANO	0,39		0,39	0,39
18-007-005-00246-001	104000	S	NO	FRUTALES DE SECANO	0,16		0,16	0,16
18-144-016-00604-001	104000	S	NO	FRUTALES DE SECANO	0,21		0,21	0,21
18-144-016-00619-001	104000	S	NO	FRUTALES DE SECANO	0,22		0,22	0,22
18-144-018-00004-001	104000	S	NO	FRUTALES DE SECANO	1,25		1,25	1,25
18-144-018-00009-001	104000	S	NO	FRUTALES DE SECANO	3,71		3,71	3,71
18-144-018-00499-001	104000	S	NO	FRUTALES DE SECANO	1,11		1,11	1,11
18-144-019-00028-001	104000	S	NO	FRUTALES DE SECANO	3,10		2,25	3,10
18-144-019-00091-001	104000	S	NO	FRUTALES DE SECANO	0,57		0,57	0,57
18-144-019-00095-001	104000	S	NO	FRUTALES DE SECANO	0,50		0,50	0,50
18-144-019-00097-001	104000	S	NO	FRUTALES DE SECANO	1,19		1,19	1,19

INCIDENCIA DESCRIPCIÓN

- 204 La superficie total declarada sobre un mismo recinto en el conjunto de los expedientes, no puede superar la superficie total que el SIGPAC establece para ese recinto.
Recinto:18-144-019-00028-001 Cultivo:104000 ALMENDROS-SIN VARIEDAD Secano Suma de superficies declaradas para este recinto por todos los solicitantes (Áreas):395 Superficie SIGPAC medida para este recinto (Áreas):310 Exceso de superficie declarada (Hectáreas):0,85
- 73106 Recinto declarado no comprometido
Recinto:18-144-016-00620-001 Cultivo:104000 ALMENDROS-SIN VARIEDAD Secano



1. Reducciones previstas por sobredeclaración, artículo 16 del Reglamento (UE) nº 65/2011

2. Resolución de 3 de agosto de 2012 de la Dirección General de Fondos Agrarios (BOJA nº 159, 14 de agosto de 2012)

3. Superficie declarada admisible tras el ajuste con la conversión SIGPAC para el grupo de pago de herbáceos.

* Menor valor entre la superficie declarada admisible tras el ajuste con la conversión SIGPAC y la comprometida admisible para el resto de grupos de pago

4. Se calcula sobre la superficie declarada reducida

5. Superficie de cultivo válido para la ayuda determinada en campo para el grupo de pago de herbáceos.

Superficie de cultivo válido para la ayuda determinada en campo tras el ajuste con la superficie comprometida admisible para el resto de grupos de pago

* Ayuda cofinanciada a través del Plan de Reestructuración del Tabaco de Andalucía contemplado en el Programa de Desarrollo Rural de Andalucía (2007-2013)

<u>APELLIDOS Y NOMBRE / RAZÓN SOCIAL</u>	<u>NIF</u>	<u>EXPEDIENTE</u>	<u>ANUALIDAD DE PAGO</u>
CHACON LOZANO PEDRO	52526003Y	4042027	7ª

Resumen de superficies

<u>GRUPO DE PAGO</u>	<u>SUPERFICIE (Hectáreas)</u>				<u>% Sobredeclaración (1)</u>
	<u>Declarada admisible</u>	<u>Comprometida</u>	<u>Declarada Reducida(3)</u>	<u>Resuelta</u>	
OLIVAR	5,30		4,67	4,67	0,00
OLIVAR EN PENDIENTE	0,45		0,38	0,38	0,00
TOTAL	5,75	5,05	5,05	5,05	

% PENALIZACIÓN**IMPORTE (Euros)**

<u>Admisibilidad (2)</u>	<u>Presentación tardía</u>	<u>Omisión declaración</u>	<u>Condicionalidad</u>	<u>Pago realizado</u>	<u>Calculado(4)</u>	<u>FEADER(EJE2)</u>	<u>MAGRAMA</u>	<u>CAPDER</u>	<u>Total</u>
0,00	0,00	0,00	0,00			686,90	62,93	108,79	858,62
				A pagar		323,25	29,62	51,19	404,06
				TOTAL	1.262,68	1.010,15	92,55	159,98	1.262,68

RECINTOS

<u>REFERENCIA SIGPAC</u>	<u>CULTIVO</u>	<u>S/R</u>	<u>CONV.</u>	<u>GRUPO PAGO</u>	<u>Declarada admisible</u>	<u>SUPERFICIE (Hectáreas)</u>			
					<u>Conv. SIGPAC</u>	<u>Control C.(5)</u>	<u>Determinada</u>	<u>Certificada</u>	
18-054-009-00029-001	101000	S	NO	OLIVAR EN PENDIENTE	0,37			0,33	0,33
18-054-009-00033-003	101000	S	NO	OLIVAR EN PENDIENTE	0,08			0,08	0,09
18-198-001-00101-001	101000	S	NO	OLIVAR	0,66			0,59	0,74
18-198-001-00410-001	101000	S	NO	OLIVAR	1,59			1,52	1,58
18-198-001-00411-001	101000	S	NO	OLIVAR	3,05			2,94	2,94

INCIDENCIA DESCRIPCIÓN

73104	Recinto declarado que no cumple en su totalidad con las normas de producción ecológica (compromiso anexo 1, Orden 24 marzo 2011)								
	Recinto:18-054-009-00029-001	Cultivo:101000	OLIVAR-SIN VARIEDAD	Secano	Sup. Declarada:0,37	Sup. Certificada:0,33			
	Recinto:18-198-001-00410-001	Cultivo:101000	OLIVAR-SIN VARIEDAD	Secano	Sup. Declarada:1,59	Sup. Certificada:1,58			
	Recinto:18-198-001-00411-001	Cultivo:101000	OLIVAR-SIN VARIEDAD	Secano	Sup. Declarada:3,05	Sup. Certificada:2,94			



1. Reducciones previstas por sobredeclaración, artículo 16 del Reglamento (UE) nº 65/2011

2. Resolución de 3 de agosto de 2012 de la Dirección General de Fondos Agrarios (BOJA nº 159, 14 de agosto de 2012)

3. Superficie declarada admisible tras el ajuste con la conversión SIGPAC para el grupo de pago de herbáceos.

Menor valor entre la superficie declarada admisible tras el ajuste con la conversión SIGPAC y la comprometida admisible para el resto de grupos de pago

4. Se calcula sobre la superficie declarada reducida

5. Superficie de cultivo válido para la ayuda determinada en campo para el grupo de pago de herbáceos.

Superficie de cultivo válido para la ayuda determinada en campo tras el ajuste con la superficie comprometida admisible para el resto de grupos de pago

* Ayuda cofinanciada a través del Plan de Reestructuración del Tabaco de Andalucía contemplado en el Programa de Desarrollo Rural de Andalucía (2007-2013)

<u>APELLIDOS Y NOMBRE / RAZÓN SOCIAL</u>	<u>NIF</u>	<u>EXPEDIENTE</u>	<u>ANUALIDAD DE PAGO</u>
CHILLÓN CASTILLO RAMON	76142204Z	4007380	4ª

Resumen de superficies

<u>GRUPO DE PAGO</u>	<u>SUPERFICIE (Hectáreas)</u>			<u>% Sobredeclaración (1)</u>
	<u>Declarada admisible</u>	<u>Declarada Reducida(3)</u>	<u>Resuelta</u>	
HERBACEOS	101,81	100,89	100,89	0,00
TOTAL	101,81	100,89	100,89	

% PENALIZACIÓN**IMPORTE (Euros)**

<u>Admisibilidad (2)</u>	<u>Presentación tardía</u>	<u>Omisión declaración</u>	<u>Condicionalidad</u>		<u>Calculado(4)</u>	<u>FEADER(EJE2)</u>	<u>MAGRAMA</u>	<u>CAPDER</u>	<u>Total</u>
0,00	0,00	0,00	0,00	A pagar	16.621,29	13.297,03	1.218,34	2.105,92	16.621,29

RECINTOS

<u>REFERENCIA SIGPAC</u>	<u>CULTIVO</u>	<u>S/R</u>	<u>CONV.</u>	<u>GRUPO PAGO</u>	<u>Declarada admisible</u>	<u>SUPERFICIE (Hectáreas)</u>		
						<u>Conv. SIGPAC</u>	<u>Control C.(5)</u>	<u>Determinada Certificada</u>
18-100-022-00288-001	8000	S	NO	HERBACEOS	7,34		7,34	7,34
18-100-022-00294-001	8000	S	NO	HERBACEOS	1,77		1,77	1,77
18-100-022-00294-002	8000	S	NO	HERBACEOS	1,12		1,09	1,12
18-100-022-00294-003	8000	S	NO	HERBACEOS	3,38		3,38	3,38
18-100-022-00294-004	52000	S	NO	HERBACEOS	25,98		25,59	25,98
18-100-022-00294-008	8000	S	NO	HERBACEOS	0,31		0,31	0,31
18-100-023-00029-004	8000	S	NO	HERBACEOS	3,28		3,27	3,28
18-100-023-00029-005	52000	S	NO	HERBACEOS	5,00		5,00	5,00
18-100-023-00029-006	8000	S	NO	HERBACEOS	6,31		6,31	6,31
18-100-023-00029-007	8000	S	NO	HERBACEOS	7,72		7,71	7,72
18-100-023-00029-009	6000	S	NO	HERBACEOS	9,69		9,69	9,69
18-100-023-00029-010	8000	S	NO	HERBACEOS	1,00		1,00	1,00
18-100-023-00029-012	8000	S	NO	HERBACEOS	5,44		5,24	5,44
18-100-023-00029-017	6000	S	NO	HERBACEOS	10,31		10,31	10,31
18-100-023-00029-019	6000	S	NO	HERBACEOS	5,79		5,79	5,79
18-100-023-00029-021	8000	S	NO	HERBACEOS	0,68		0,68	0,68
18-100-023-00045-004	8000	S	NO	HERBACEOS	0,64		0,63	0,64
18-100-023-00046-001	8000	S	NO	HERBACEOS	3,19		3,19	3,19
18-100-024-00006-006	8000	S	NO	HERBACEOS	2,86		2,59	2,86



1. Reducciones previstas por sobredeclaración, artículo 16 del Reglamento (UE) nº 65/2011

2. Resolución de 3 de agosto de 2012 de la Dirección General de Fondos Agrarios (BOJA nº 159, 14 de agosto de 2012)

3. Superficie declarada admisible tras el ajuste con la conversión SIGPAC para el grupo de pago de herbáceos.

Menor valor entre la superficie declarada admisible tras el ajuste con la conversión SIGPAC y la comprometida admisible para el resto de grupos de pago

4. Se calcula sobre la superficie declarada reducida

5. Superficie de cultivo válido para la ayuda determinada en campo para el grupo de pago de herbáceos.

Superficie de cultivo válido para la ayuda determinada en campo tras el ajuste con la superficie comprometida admisible para el resto de grupos de pago

* Ayuda cofinanciada a través del Plan de Reestructuración del Tabaco de Andalucía contemplado en el Programa de Desarrollo Rural de Andalucía (2007-2013)

<u>APELLIDOS Y NOMBRE / RAZÓN SOCIAL</u>	<u>NIF</u>	<u>EXPEDIENTE</u>	<u>ANUALIDAD DE PAGO</u>
CORRAL CORRAL JUAN	28166535E	4023096	7ª

Resumen de superficies

<u>GRUPO DE PAGO</u>	<u>SUPERFICIE (Hectáreas)</u>				<u>% Sobredeclaración (1)</u>
	<u>Declarada admisible</u>	<u>Comprometida</u>	<u>Declarada Reducida(3)</u>	<u>Resuelta</u>	
OLIVAR EN PENDIENTE	4,66		3,92	3,92	0,00
OLIVAR	0,84		0,79	0,79	0,00
TOTAL	5,50	4,71	4,71	4,71	

% PENALIZACIÓN**IMPORTE (Euros)**

<u>Admisibilidad (2)</u>	<u>Presentación tardía</u>	<u>Omisión declaración</u>	<u>Condicionalidad</u>		<u>Calculado(4)</u>	<u>FEADER(EJE2)</u>	<u>MAGRAMA</u>	<u>CAPDER</u>	<u>Total</u>
0,00	0,00	0,00	0,00	Pago realizado		815,52	74,73	129,15	1.019,40
				A pagar		383,78	35,16	60,78	479,72
				TOTAL	1.499,12	1.199,30	109,89	189,93	1.499,12

RECINTOS

<u>REFERENCIA SIGPAC</u>	<u>CULTIVO</u>	<u>S/R</u>	<u>CONV.</u>	<u>GRUPO PAGO</u>	<u>Declarada admisible</u>	<u>SUPERFICIE (Hectáreas)</u>			
					<u>Conv. SIGPAC</u>	<u>Control C.(5)</u>	<u>Determinada</u>	<u>Certificada</u>	
18-054-007-00260-001	101000	S	NO	OLIVAR	0,38			0,38	0,38
18-054-007-00423-001	101000	S	NO	OLIVAR	0,46			0,46	0,46
18-054-007-00423-002	101000	S	NO	OLIVAR EN PENDIENTE	2,92			2,92	2,93
18-054-007-00423-003	101000	S	NO	OLIVAR EN PENDIENTE	1,27			1,26	1,27

INCIDENCIA DESCRIPCIÓN

73106 Recinto declarado no comprometido
 Recinto:18-054-007-00517-016 Cultivo:101000 OLIVAR-SIN VARIEDAD Secano



1. Reducciones previstas por sobredeclaración, artículo 16 del Reglamento (UE) nº 65/2011

2. Resolución de 3 de agosto de 2012 de la Dirección General de Fondos Agrarios (BOJA nº 159, 14 de agosto de 2012)

3. Superficie declarada admisible tras el ajuste con la conversión SIGPAC para el grupo de pago de herbáceos.

Menor valor entre la superficie declarada admisible tras el ajuste con la conversión SIGPAC y la comprometida admisible para el resto de grupos de pago

4. Se calcula sobre la superficie declarada reducida

5. Superficie de cultivo válido para la ayuda determinada en campo para el grupo de pago de herbáceos.

Superficie de cultivo válido para la ayuda determinada en campo tras el ajuste con la superficie comprometida admisible para el resto de grupos de pago

* Ayuda cofinanciada a través del Plan de Reestructuración del Tabaco de Andalucía contemplado en el Programa de Desarrollo Rural de Andalucía (2007-2013)

<u>APELLIDOS Y NOMBRE / RAZÓN SOCIAL</u>	<u>NIF</u>	<u>EXPEDIENTE</u>	<u>ANUALIDAD DE PAGO</u>
CORRAL PEREZ FRANCISCA	52523292D	4009509	4ª

Resumen de superficies

<u>GRUPO DE PAGO</u>	<u>SUPERFICIE (Hectáreas)</u>				<u>% Sobredeclaración (1)</u>
	<u>Declarada admisible</u>	<u>Comprometida</u>	<u>Declarada Reducida(3)</u>	<u>Resuelta</u>	
FRUTALES DE SECANO	15,20		13,03	13,03	0,00
TOTAL	15,20	13,07	13,03	13,03	

% PENALIZACIÓN**IMPORTE (Euros)**

<u>Admisibilidad (2)</u>	<u>Presentación tardía</u>	<u>Omisión declaración</u>	<u>Condicionalidad</u>		<u>Calculado(4)</u>	<u>FEADER(EJE2)</u>	<u>MAGRAMA</u>	<u>CAPDER</u>	<u>Total</u>
0,00	0,00	0,00	0,00	Pago realizado		785,31	71,96	124,37	981,64
				A pagar		369,56	33,86	58,53	461,95
				TOTAL	1.443,59	1.154,87	105,82	182,90	1.443,59

RECINTOS

<u>REFERENCIA SIGPAC</u>	<u>CULTIVO</u>	<u>S/R</u>	<u>CONV.</u>	<u>GRUPO PAGO</u>	<u>Declarada admisible</u>	<u>SUPERFICIE (Hectáreas)</u>			
					<u>Conv. SIGPAC</u>	<u>Control C.(5)</u>	<u>Determinada</u>	<u>Certificada</u>	
04-092-015-00256-001	104000	S	NO	FRUTALES DE SECANO	6,43			6,32	6,43
18-057-043-00360-001	104000	S	NO	FRUTALES DE SECANO	0,52			0,51	0,52
18-057-043-00515-001	104000	S	NO	FRUTALES DE SECANO	0,47	0,46		0,46	0,47
18-057-046-00094-001	104000	S	NO	FRUTALES DE SECANO	1,18			1,18	1,18
18-057-046-00152-001	104000	S	NO	FRUTALES DE SECANO	1,41			1,41	1,41
18-057-046-00224-002	104000	S	NO	FRUTALES DE SECANO	0,31	0,31		0,31	0,31
18-057-046-00225-002	104000	S	NO	FRUTALES DE SECANO	0,19	0,19		0,19	0,20
18-057-047-00044-001	104000	S	NO	FRUTALES DE SECANO	0,79			0,79	0,79
18-057-047-00046-001	104000	S	NO	FRUTALES DE SECANO	0,85			0,82	0,85
18-057-047-00059-001	104000	S	NO	FRUTALES DE SECANO	1,04			1,04	1,04

INCIDENCIA DESCRIPCIÓN

73103	El recinto declarado no cumple con las normas de producción ecológica (compromiso anexo 1, Orden 24 marzo 2011) Recinto:18-057-043-00214-006 Cultivo:104000 ALMENDROS-SIN VARIEDAD Secano
73106	Recinto declarado no comprometido Recinto:18-057-043-00214-006 Cultivo:104000 ALMENDROS-SIN VARIEDAD Secano



1. Reducciones previstas por sobredeclaración, artículo 16 del Reglamento (UE) nº 65/2011

2. Resolución de 3 de agosto de 2012 de la Dirección General de Fondos Agrarios (BOJA nº 159, 14 de agosto de 2012)

3. Superficie declarada admisible tras el ajuste con la conversión SIGPAC para el grupo de pago de herbáceos.

Menor valor entre la superficie declarada admisible tras el ajuste con la conversión SIGPAC y la comprometida admisible para el resto de grupos de pago

4. Se calcula sobre la superficie declarada reducida

5. Superficie de cultivo válido para la ayuda determinada en campo para el grupo de pago de herbáceos.

Superficie de cultivo válido para la ayuda determinada en campo tras el ajuste con la superficie comprometida admisible para el resto de grupos de pago

* Ayuda cofinanciada a través del Plan de Reestructuración del Tabaco de Andalucía contemplado en el Programa de Desarrollo Rural de Andalucía (2007-2013)

<u>APELLIDOS Y NOMBRE / RAZÓN SOCIAL</u>	<u>NIF</u>	<u>EXPEDIENTE</u>	<u>ANUALIDAD DE PAGO</u>
CORTÉS MARTÍNEZ M ^o ENCARNAC *	52524459A	4008913	4 ^a

Resumen de superficies

<u>GRUPO DE PAGO</u>	<u>SUPERFICIE (Hectáreas)</u>				<u>% Sobredeclaración (1)</u>
	<u>Declarada admisible</u>	<u>Comprometida</u>	<u>Declarada Reducida(3)</u>	<u>Resuelta</u>	
FRUTALES DE SECANO	13,09		12,29	12,29	0,00
TOTAL	13,09	12,29	12,29	12,29	

% PENALIZACIÓN**IMPORTE (Euros)**

<u>Admisibilidad (2)</u>	<u>Presentación tardía</u>	<u>Omisión declaración</u>	<u>Condicionalidad</u>		<u>Calculado(4)</u>	<u>FEADER(EJE2)</u>	<u>MAGRAMA</u>	<u>CAPDER</u>	<u>Total</u>
0,00	0,00	0,00	0,00	A pagar	1.361,61	1.089,29	99,81	172,51	1.361,61

RECINTOS

<u>REFERENCIA SIGPAC</u>	<u>CULTIVO</u>	<u>S/R</u>	<u>CONV.</u>	<u>GRUPO PAGO</u>	<u>Declarada admisible</u>	<u>SUPERFICIE (Hectáreas)</u>		
						<u>Conv. SIGPAC</u>	<u>Control C.(5)</u>	<u>Determinada Certificada</u>
18-087-006-00032-001	104000	S	NO	FRUTALES DE SECANO	3,60		3,57	3,60
18-087-006-00033-001	104000	S	NO	FRUTALES DE SECANO	4,70		4,66	4,70
18-087-006-00069-001	104000	S	NO	FRUTALES DE SECANO	1,71		1,69	1,71
18-087-006-00070-001	104000	S	NO	FRUTALES DE SECANO	0,52		0,51	0,52
18-087-006-00149-001	104000	S	NO	FRUTALES DE SECANO	0,76		0,68	0,76
18-087-007-00041-002	104000	S	NO	FRUTALES DE SECANO	0,56		0,56	0,56
18-087-007-00041-003	104000	S	NO	FRUTALES DE SECANO	0,48		0,48	0,48
18-087-007-00051-003	104000	S	NO	FRUTALES DE SECANO	0,62		0,59	0,62
18-087-007-00051-006	104000	S	NO	FRUTALES DE SECANO	0,14		0,14	0,14



1. Reducciones previstas por sobredeclaración, artículo 16 del Reglamento (UE) n° 65/2011

2. Resolución de 3 de agosto de 2012 de la Dirección General de Fondos Agrarios (BOJA n° 159, 14 de agosto de 2012)

3. Superficie declarada admisible tras el ajuste con la conversión SIGPAC para el grupo de pago de herbáceos.

Menor valor entre la superficie declarada admisible tras el ajuste con la conversión SIGPAC y la comprometida admisible para el resto de grupos de pago

4. Se calcula sobre la superficie declarada reducida

5. Superficie de cultivo válido para la ayuda determinada en campo para el grupo de pago de herbáceos.

Superficie de cultivo válido para la ayuda determinada en campo tras el ajuste con la superficie comprometida admisible para el resto de grupos de pago

* Ayuda cofinanciada a través del Plan de Reestructuración del Tabaco de Andalucía contemplado en el Programa de Desarrollo Rural de Andalucía (2007-2013)

<u>APELLIDOS Y NOMBRE / RAZÓN SOCIAL</u>	<u>NIF</u>	<u>EXPEDIENTE</u>	<u>ANUALIDAD DE PAGO</u>		
CORTES NAVAS ANGIUSTIAS *	52514411Y	4012888	6ª		
Resumen de superficies					
GRUPO DE PAGO	SUPERFICIE (Hectáreas)				
	<u>Declarada admisible</u>	<u>Comprometida</u>	<u>Declarada Reducida(3)</u>	<u>Resuelta</u>	<u>% Sobredeclaración (1)</u>
FRUTALES DE SECANO	39,06		38,84	38,83	0,03
TOTAL	39,06	38,99	38,84	38,83	

<u>% PENALIZACIÓN</u>				<u>IMPORTE (Euros)</u>					
<u>Admisibilidad (2)</u>	<u>Presentación tardía</u>	<u>Omisión declaración</u>	<u>Condicionalidad</u>	<u>Calculado(4)</u>	<u>FEADER(EJE2)</u>	<u>MAGRAMA</u>	<u>CAPDER</u>	<u>Total</u>	
0,00	0,00	0,00	0,00	A pagar	4.303,08	3.441,58	315,34	545,06	4.301,98

RECINTOS

<u>REFERENCIA SIGPAC</u>	<u>CULTIVO</u>	<u>S/R</u>	<u>CONV.</u>	<u>GRUPO PAGO</u>	<u>Declarada</u>	<u>SUPERFICIE (Hectáreas)</u>			
					<u>admisible</u>	<u>Conv. SIGPAC</u>	<u>Control C.(5)</u>	<u>Determinada</u>	<u>Certificada</u>
18-087-002-00182-001	104000	S	NO	FRUTALES DE SECANO	2,56		2,56	2,56	2,56
18-087-002-00183-001	104000	S	NO	FRUTALES DE SECANO	0,28		0,28	0,28	0,28
18-087-005-00192-004	104000	S	NO	FRUTALES DE SECANO	2,10		2,07	2,07	2,10
18-087-005-00251-001	104000	S	NO	FRUTALES DE SECANO	4,01		4,01	4,01	4,01
18-087-008-00028-001	104000	S	NO	FRUTALES DE SECANO	1,44		1,44	1,44	1,44
18-087-008-00036-001	104000	S	NO	FRUTALES DE SECANO	2,19		2,15	2,15	2,19
18-087-008-00125-001	104000	S	NO	FRUTALES DE SECANO	5,31		5,31	5,31	5,31
18-087-008-00126-001	104000	S	NO	FRUTALES DE SECANO	5,46		5,46	5,46	5,46
18-087-008-00128-001	104000	S	NO	FRUTALES DE SECANO	4,64		4,55	4,55	4,64
18-087-009-00183-001	104000	S	NO	FRUTALES DE SECANO	0,16		0,16	0,16	0,16
18-087-009-00221-003	104000	S	NO	FRUTALES DE SECANO	10,91		10,84	10,84	10,91



1. Reducciones previstas por sobredeclaración, artículo 16 del Reglamento (UE) nº 65/2011

2. Resolución de 3 de agosto de 2012 de la Dirección General de Fondos Agrarios (BOJA nº 159, 14 de agosto de 2012)

3. Superficie declarada admisible tras el ajuste con la conversión SIGPAC para el grupo de pago de herbáceos.

Menor valor entre la superficie declarada admisible tras el ajuste con la conversión SIGPAC y la comprometida admisible para el resto de grupos de pago

4. Se calcula sobre la superficie declarada reducida

5. Superficie de cultivo válido para la ayuda determinada en campo para el grupo de pago de herbáceos.

Superficie de cultivo válido para la ayuda determinada en campo tras el ajuste con la superficie comprometida admisible para el resto de grupos de pago

* Ayuda cofinanciada a través del Plan de Reestructuración del Tabaco de Andalucía contemplado en el Programa de Desarrollo Rural de Andalucía (2007-2013)

<u>APellidos y nombre / RAZÓN SOCIAL</u>	<u>NIF</u>	<u>EXPEDIENTE</u>	<u>ANUALIDAD DE PAGO</u>
DE LA CRUZ SANCHEZ MANUEL ANTONIO	74557372C	4041054	4ª

Resumen de superficies

<u>GRUPO DE PAGO</u>	<u>SUPERFICIE (Hectáreas)</u>			<u>% Sobredeclaración (1)</u>
	<u>Declarada admisible</u>	<u>Declarada Reducida(3)</u>	<u>Resuelta</u>	
HERBACEOS	20,51	20,36	20,36	0,00
TOTAL	20,51	20,36	20,36	

% PENALIZACIÓN

IMPORTE (Euros)

<u>Admisibilidad (2)</u>	<u>Presentación tardía</u>	<u>Omisión declaración</u>	<u>Condicionalidad</u>		<u>Calculado(4)</u>	<u>FEADER(EJE2)</u>	<u>MAGRAMA</u>	<u>CAPDER</u>	<u>Total</u>
10,00	0,00	0,00	0,00	Pago realizado		1.648,05	151,00	261,02	2.060,07
				A pagar		775,55	71,06	122,83	969,44
				TOTAL	3.366,12	2.423,60	222,06	383,85	3.029,51

RECINTOS

<u>REFERENCIA SIGPAC</u>	<u>CULTIVO S/R</u>	<u>CONV.</u>	<u>GRUPO PAGO</u>	<u>SUPERFICIE (Hectáreas)</u>		
				<u>Declarada admisible</u>	<u>Conv. SIGPAC Control C.(5)</u>	<u>Determinada Certificada</u>
18-167-023-00120-005	5000 S	NO	HERBACEOS	5,06		5,06
18-167-023-00120-014	5000 S		HERBACEOS	1,17		1,17
18-167-023-00120-017	5000 S	NO	HERBACEOS	11,71		11,71
18-167-023-00120-018	5000 S	NO	HERBACEOS	2,42		2,42

INCIDENCIA DESCRIPCIÓN

73103	El recinto declarado no cumple con las normas de producción ecológica (compromiso anexo 1, Orden 24 marzo 2011) Recinto:18-167-023-00120-014 Cultivo:5000 CEBADA-SIN VARIEDAD Secano
73106	Recinto declarado no comprometido Recinto:18-167-023-00120-003 Cultivo:5000 CEBADA-SIN VARIEDAD Secano

<u>Id. Com</u>	<u>Compromiso</u>	<u>% admisibilidad</u>
C1_03	Cumplir con las normas de producción establecidas en el Reglamento (CE) nº 834/2007, del Consejo, de 28 de junio de 2007, que regula la producción ecológica.	10,00



1. Reducciones previstas por sobredeclaración, artículo 16 del Reglamento (UE) nº 65/2011

2. Resolución de 3 de agosto de 2012 de la Dirección General de Fondos Agrarios (BOJA nº 159, 14 de agosto de 2012)

3. Superficie declarada admisible tras el ajuste con la conversión SIGPAC para el grupo de pago de herbáceos.

Menor valor entre la superficie declarada admisible tras el ajuste con la conversión SIGPAC y la comprometida admisible para el resto de grupos de pago

4. Se calcula sobre la superficie declarada reducida

5. Superficie de cultivo válido para la ayuda determinada en campo para el grupo de pago de herbáceos.

Superficie de cultivo válido para la ayuda determinada en campo tras el ajuste con la superficie comprometida admisible para el resto de grupos de pago

* Ayuda cofinanciada a través del Plan de Reestructuración del Tabaco de Andalucía contemplado en el Programa de Desarrollo Rural de Andalucía (2007-2013)

<u>APELLIDOS Y NOMBRE / RAZÓN SOCIAL</u>	<u>NIF</u>	<u>EXPEDIENTE</u>	<u>ANUALIDAD DE PAGO</u>
DE LA ROSA FERNANDEZ JOAQUIN JOSE	23613389W	4011540	7ª

Resumen de superficies

<u>GRUPO DE PAGO</u>	<u>SUPERFICIE (Hectáreas)</u>				<u>% Sobredeclaración (1)</u>
	<u>Declarada admisible</u>	<u>Comprometida</u>	<u>Declarada Reducida(3)</u>	<u>Resuelta</u>	
FRUTALES DE SECANO	68,68		68,68	68,68	0,00
TOTAL	68,68	69,75	68,68	68,68	

Resumen de superficies

<u>GRUPO DE PAGO</u>	<u>SUPERFICIE (Hectáreas)</u>				<u>% Sobredeclaración (1)</u>
	<u>Declarada admisible</u>	<u>Comprometida</u>	<u>Declarada Reducida(3)</u>	<u>Resuelta</u>	
HERBACEOS	53,75		53,65	53,65	0,00
TOTAL	53,75		53,65	53,65	

% PENALIZACIÓN**IMPORTE (Euros)**

<u>Admisibilidad (2)</u>	<u>Presentación tardía</u>	<u>Omisión declaración</u>	<u>Condicionalidad</u>	<u>Pago realizado</u>	<u>Calculado(4)</u>	<u>FEADER(EJE2)</u>	<u>MAGRAMA</u>	<u>CAPDER</u>	<u>Total</u>
0,00	0,00	0,00	0,00			8.273,17	758,03	1.310,26	10.341,46
				A pagar		3.893,26	356,72	616,59	4.866,57
				TOTAL	15.208,03	12.166,43	1.114,75	1.926,85	15.208,03

RECINTOS

<u>REFERENCIA SIGPAC</u>	<u>CULTIVO</u>	<u>S/R</u>	<u>CONV.</u>	<u>GRUPO PAGO</u>	<u>Declarada admisible</u>	<u>SUPERFICIE (Hectáreas)</u>		
						<u>Conv. SIGPAC</u>	<u>Control C.(5)</u>	<u>Determinada Certificada</u>
18-057-003-00043-001	8000	S	NO	HERBACEOS	10,01		10,01	10,01
18-057-004-00001-001	104000	S	NO	FRUTALES DE SECANO	1,89	1,89	1,89	1,89
18-084-006-00409-002	52000	S	NO	HERBACEOS	2,23		2,23	2,23
18-084-006-00436-001	52000	S	NO	HERBACEOS	4,63	4,53	4,53	4,63
18-084-006-00446-001	8000	S	NO	HERBACEOS	0,82	0,83	0,82	0,83
18-084-006-00447-001	8000	S	NO	HERBACEOS	0,08		0,08	0,08
18-084-006-00448-001	8000	S	NO	HERBACEOS	24,50	29,50	24,50	24,50
18-084-006-00448-001	52000	S	NO	HERBACEOS	5,00	29,50	5,00	5,00
18-084-006-00449-001	8000	S	NO	HERBACEOS	2,37		2,37	2,37
18-084-006-00451-001	8000	S	NO	HERBACEOS	1,37		1,37	1,37
18-084-006-00463-002	104000	S	NO	FRUTALES DE SECANO	36,54	36,95	36,54	36,95
18-084-006-00463-004	104000	S		FRUTALES DE SECANO	0,01	0,02	0,01	0,00
18-084-006-00463-005	104000	S		FRUTALES DE SECANO	0,01	0,01	0,01	0,00
18-084-006-00464-001	104000	S	NO	FRUTALES DE SECANO	30,11	30,79	30,11	31,22
18-084-006-00470-001	52000	S	NO	HERBACEOS	2,74		2,74	2,74
18-084-006-09016-006	104000	S	NO	FRUTALES DE SECANO	0,12		0,12	0,13

INCIDENCIA DESCRIPCIÓN

73103 El recinto declarado no cumple con las normas de producción ecológica (compromiso anexo 1, Orden 24 marzo 2011)

Recinto:18-084-006-00463-004 Cultivo:104000 ALMENDROS-SIN VARIEDAD Secano

Recinto:18-084-006-00463-005 Cultivo:104000 ALMENDROS-SIN VARIEDAD Secano



1. Reducciones previstas por sobredeclaración, artículo 16 del Reglamento (UE) nº 65/2011

2. Resolución de 3 de agosto de 2012 de la Dirección General de Fondos Agrarios (BOJA nº 159, 14 de agosto de 2012)

3. Superficie declarada admisible tras el ajuste con la conversión SIGPAC para el grupo de pago de herbáceos.

Menor valor entre la superficie declarada admisible tras el ajuste con la conversión SIGPAC y la comprometida admisible para el resto de grupos de pago

4. Se calcula sobre la superficie declarada reducida

5. Superficie de cultivo válido para la ayuda determinada en campo para el grupo de pago de herbáceos.

Superficie de cultivo válido para la ayuda determinada en campo tras el ajuste con la superficie comprometida admisible para el resto de grupos de pago

* Ayuda cofinanciada a través del Plan de Reestructuración del Tabaco de Andalucía contemplado en el Programa de Desarrollo Rural de Andalucía (2007-2013)

<u>APELLIDOS Y NOMBRE / RAZÓN SOCIAL</u>	<u>NIF</u>	<u>EXPEDIENTE</u>	<u>ANUALIDAD DE PAGO</u>
DE LA TORRE GONZALEZ JOSE MIGUEL *	38485959J	4017897	6ª

Resumen de superficies

<u>GRUPO DE PAGO</u>	<u>SUPERFICIE (Hectáreas)</u>				<u>% Sobredeclaración (1)</u>
	<u>Declarada admisible</u>	<u>Comprometida</u>	<u>Declarada Reducida(3)</u>	<u>Resuelta</u>	
OLIVAR EN PENDIENTE	7,71		7,58	7,58	0,00
OLIVAR	0,46		0,46	0,46	0,00
FRUTALES DE SECANO	9,96		9,96	9,96	0,00
TOTAL	18,13	18,62	18,00	18,00	

% PENALIZACIÓN

IMPORTE (Euros)

<u>Admisibilidad (2)</u>	<u>Presentación tardía</u>	<u>Omisión declaración</u>	<u>Condicionalidad</u>	<u>Pago realizado</u>	<u>Calculado(4)</u>	<u>FEADER(EJE2)</u>	<u>MAGRAMA</u>	<u>CAPDER</u>	<u>Total</u>
0,00	0,00	0,00	0,00			2.035,78	186,53	322,41	2.544,72
				A pagar		958,02	87,78	151,72	1.197,52
				TOTAL	3.742,24	2.993,80	274,31	474,13	3.742,24

RECINTOS

<u>REFERENCIA SIGPAC</u>	<u>CULTIVO</u>	<u>S/R</u>	<u>CONV.</u>	<u>GRUPO PAGO</u>	<u>Declarada admisible</u>	<u>SUPERFICIE (Hectáreas)</u>			
					<u>Conv. SIGPAC</u>	<u>Control C.(5)</u>	<u>Determinada</u>	<u>Certificada</u>	
18-014-002-00041-003	104000	S	NO	FRUTALES DE SECANO	2,26	2,26		2,26	2,26
18-014-002-00041-004	101000	R	NO	OLIVAR EN PENDIENTE	0,38	0,37		0,37	0,38
18-014-002-00041-007	101000	R	NO	OLIVAR EN PENDIENTE	0,47	0,47		0,47	0,47
18-014-002-00041-009	101000	R	NO	OLIVAR EN PENDIENTE	2,81	2,76		2,76	2,81
18-014-002-00075-003	101000	S	NO	OLIVAR EN PENDIENTE	0,46	0,46		0,46	0,46
18-014-002-00075-004	101000	S	NO	OLIVAR EN PENDIENTE	2,73	2,73		2,73	2,73
18-014-002-00160-009	104000	S	NO	FRUTALES DE SECANO	4,27	4,27		4,27	4,27
18-014-002-00160-010	104000	S	NO	FRUTALES DE SECANO	3,43	3,43		3,43	3,43
18-014-002-00160-011	101000	S	NO	OLIVAR EN PENDIENTE	0,49	0,43		0,43	0,49
18-014-002-00160-012	101000	S	NO	OLIVAR EN PENDIENTE	0,16	0,16		0,16	0,16
18-014-002-00160-013	101000	S	NO	OLIVAR	0,46	0,46		0,46	0,46
18-014-002-00160-014	101000	S	NO	OLIVAR EN PENDIENTE	0,03			0,03	0,03
18-014-002-00160-015	101000	S	NO	OLIVAR EN PENDIENTE	0,18	0,17		0,17	0,18



1. Reducciones previstas por sobredeclaración, artículo 16 del Reglamento (UE) nº 65/2011

2. Resolución de 3 de agosto de 2012 de la Dirección General de Fondos Agrarios (BOJA nº 159, 14 de agosto de 2012)

3. Superficie declarada admisible tras el ajuste con la conversión SIGPAC para el grupo de pago de herbáceos.

Menor valor entre la superficie declarada admisible tras el ajuste con la conversión SIGPAC y la comprometida admisible para el resto de grupos de pago

4. Se calcula sobre la superficie declarada reducida

5. Superficie de cultivo válido para la ayuda determinada en campo para el grupo de pago de herbáceos.

Superficie de cultivo válido para la ayuda determinada en campo tras el ajuste con la superficie comprometida admisible para el resto de grupos de pago

* Ayuda cofinanciada a través del Plan de Reestructuración del Tabaco de Andalucía contemplado en el Programa de Desarrollo Rural de Andalucía (2007-2013)

<u>APELLIDOS Y NOMBRE / RAZÓN SOCIAL</u>	<u>NIF</u>	<u>EXPEDIENTE</u>	<u>ANUALIDAD DE PAGO</u>	
DE MATTEO LOPEZ MARIO	52513965C	4014695	7ª	
Resumen de superficies				
			SUPERFICIE (Hectáreas)	
GRUPO DE PAGO		<u>Declarada admisible</u>	<u>Declarada Reducida(3)</u>	<u>Resuelta</u> <u>% Sobredeclaración (1)</u>
HERBACEOS		12,53	11,62	11,62 0,00
TOTAL		12,53	11,62	11,62

<u>% PENALIZACIÓN</u>				<u>IMPORTE (Euros)</u>					
<u>Admisibilidad (2)</u>	<u>Presentación tardía</u>	<u>Omisión declaración</u>	<u>Condicionalidad</u>	<u>Calculado(4)</u>	<u>FEADER(EJE2)</u>	<u>MAGRAMA</u>	<u>CAPDER</u>	<u>Total</u>	
0,00	0,00	0,00	0,00	A pagar	1.921,13	1.536,90	140,82	243,41	1.921,13

RECINTOS

<u>REFERENCIA SIGPAC</u>	<u>CULTIVO</u>	<u>S/R</u>	<u>CONV.</u>	<u>GRUPO PAGO</u>	<u>Declarada admisible</u>	<u>SUPERFICIE (Hectáreas)</u>			
						<u>Conv. SIGPAC</u>	<u>Control C.(5)</u>	<u>Determinada</u>	<u>Certificada</u>
18-057-005-00108-001	5000	S	NO	HERBACEOS	0,68			0,68	0,68
18-057-005-00109-004	5000	S	NO	HERBACEOS	1,38	1,38		1,38	1,38
18-057-005-00109-005	5000	S	NO	HERBACEOS	0,73	0,73		0,73	0,73
18-057-005-00109-007	5000	S	NO	HERBACEOS	0,07	0,07		0,07	0,07
18-057-054-00262-001	5000	S	NO	HERBACEOS	3,03	3,03		3,03	3,03
18-057-056-01185-001	5000	S	NO	HERBACEOS	0,22	0,22		0,22	0,22
18-057-056-01186-001	5000	S	NO	HERBACEOS	0,26	0,26		0,26	0,26
18-057-056-01188-001	5000	S	NO	HERBACEOS	1,73	1,73		1,73	1,73
18-057-056-01194-004	5000	R	NO	HERBACEOS	0,06			0,06	0,06
18-057-056-01194-005	5000	R	NO	HERBACEOS	0,10			0,10	0,10
18-057-056-01194-006	5000	R	NO	HERBACEOS	0,56			0,56	0,56
18-057-056-01194-007	5000	R	NO	HERBACEOS	0,58			0,58	0,58
18-057-056-01194-008	5000	R	NO	HERBACEOS	0,74	0,75		0,74	0,74
18-057-056-01194-009	5000	R	NO	HERBACEOS	1,30			1,18	1,30
18-057-056-01195-006	5000	S	NO	HERBACEOS	0,30	0,30		0,30	0,30

INCIDENCIA DESCRIPCIÓN

73106	Recinto declarado no comprometido		
Recinto:18-057-056-01194-011	Cultivo:5000	CEBADA-SIN VARIEDAD	Regadío
Recinto:18-057-056-01194-012	Cultivo:5000	CEBADA-SIN VARIEDAD	Regadío
Recinto:18-057-056-01194-013	Cultivo:5000	CEBADA-SIN VARIEDAD	Regadío
Recinto:18-057-056-01194-014	Cultivo:5000	CEBADA-SIN VARIEDAD	Regadío
Recinto:18-057-056-01194-015	Cultivo:5000	CEBADA-SIN VARIEDAD	Regadío
Recinto:18-057-056-01194-021	Cultivo:5000	CEBADA-SIN VARIEDAD	Regadío
Recinto:18-057-056-01194-046	Cultivo:5000	CEBADA-SIN VARIEDAD	Secano
Recinto:18-057-056-01194-047	Cultivo:5000	CEBADA-SIN VARIEDAD	Secano
Recinto:18-057-056-01194-048	Cultivo:5000	CEBADA-SIN VARIEDAD	Secano



1. Reducciones previstas por sobredeclaración, artículo 16 del Reglamento (UE) nº 65/2011

2. Resolución de 3 de agosto de 2012 de la Dirección General de Fondos Agrarios (BOJA nº 159, 14 de agosto de 2012)

3. Superficie declarada admisible tras el ajuste con la conversión SIGPAC para el grupo de pago de herbáceos.

Menor valor entre la superficie declarada admisible tras el ajuste con la conversión SIGPAC y la comprometida admisible para el resto de grupos de pago

4. Se calcula sobre la superficie declarada reducida

5. Superficie de cultivo válido para la ayuda determinada en campo para el grupo de pago de herbáceos.

Superficie de cultivo válido para la ayuda determinada en campo tras el ajuste con la superficie comprometida admisible para el resto de grupos de pago

* Ayuda cofinanciada a través del Plan de Reestructuración del Tabaco de Andalucía contemplado en el Programa de Desarrollo Rural de Andalucía (2007-2013)

<u>APELLIDOS Y NOMBRE / RAZÓN SOCIAL</u>	<u>NIF</u>	<u>EXPEDIENTE</u>	<u>ANUALIDAD DE PAGO</u>
DENGRÁ JIMENEZ LUIS	24171151Z	4016437	7ª

Resumen de superficies

<u>GRUPO DE PAGO</u>	<u>SUPERFICIE (Hectáreas)</u>				<u>% Sobredeclaración (1)</u>
	<u>Declarada admisible</u>	<u>Comprometida</u>	<u>Declarada Reducida(3)</u>	<u>Resuelta</u>	
OLIVAR EN PENDIENTE	1,03		0,87	0,87	0,00
OLIVAR	1,98		1,64	1,64	0,00
FRUTALES DE SECANO	3,19		2,73	2,73	0,00
TOTAL	6,20	5,24	5,24	5,24	

% PENALIZACIÓN**IMPORTE (Euros)**

<u>Admisibilidad (2)</u>	<u>Presentación tardía</u>	<u>Omisión declaración</u>	<u>Condicionalidad</u>		<u>IMPORTE (Euros)</u>				<u>Total</u>
					<u>Calculado(4)</u>	<u>FEADER(EJE2)</u>	<u>MAGRAMA</u>	<u>CAPDER</u>	
0,00	0,00	0,00	0,00	Pago realizado		539,42	49,42	85,43	674,27
				A pagar		253,84	23,26	40,20	317,30
				TOTAL	991,57	793,26	72,68	125,63	991,57

RECINTOS

<u>REFERENCIA SIGPAC</u>	<u>CULTIVO</u>	<u>S/R</u>	<u>CONV.</u>	<u>GRUPO PAGO</u>	<u>Declarada admisible</u>	<u>SUPERFICIE (Hectáreas)</u>		
						<u>Conv. SIGPAC</u>	<u>Control C.(5)</u>	<u>Determinada Certificada</u>
18-047-001-00131-001	104000	S	NO	FRUTALES DE SECANO	0,49		0,49	0,49
18-047-001-00131-005	101000	S	NO	OLIVAR EN PENDIENTE	0,12		0,12	0,12
18-047-003-00926-005	101000	R	NO	OLIVAR EN PENDIENTE	0,03		0,03	0,03
18-047-003-00927-001	101000	R	NO	OLIVAR EN PENDIENTE	0,03		0,03	0,03
18-047-013-00058-001	101000	S	NO	OLIVAR EN PENDIENTE	0,85		0,84	0,85
18-047-013-00309-001	104000	S	NO	FRUTALES DE SECANO	0,11		0,11	0,11
18-047-013-00310-001	104000	S	NO	FRUTALES DE SECANO	1,08		1,08	1,08
18-047-013-00330-001	104000	S	NO	FRUTALES DE SECANO	0,93		0,93	0,93
18-047-013-00330-002	104000	S	NO	FRUTALES DE SECANO	0,58		0,58	0,58
18-047-015-00372-001	101000	S	NO	OLIVAR	0,88		0,81	0,88
18-047-015-01158-001	101000	R	NO	OLIVAR	1,10		1,10	1,10



1. Reducciones previstas por sobredeclaración, artículo 16 del Reglamento (UE) nº 65/2011

2. Resolución de 3 de agosto de 2012 de la Dirección General de Fondos Agrarios (BOJA nº 159, 14 de agosto de 2012)

3. Superficie declarada admisible tras el ajuste con la conversión SIGPAC para el grupo de pago de herbáceos.

Menor valor entre la superficie declarada admisible tras el ajuste con la conversión SIGPAC y la comprometida admisible para el resto de grupos de pago

4. Se calcula sobre la superficie declarada reducida

5. Superficie de cultivo válido para la ayuda determinada en campo para el grupo de pago de herbáceos.

Superficie de cultivo válido para la ayuda determinada en campo tras el ajuste con la superficie comprometida admisible para el resto de grupos de pago

* Ayuda cofinanciada a través del Plan de Reestructuración del Tabaco de Andalucía contemplado en el Programa de Desarrollo Rural de Andalucía (2007-2013)

<u>APELLIDOS Y NOMBRE / RAZÓN SOCIAL</u>	<u>NIF</u>	<u>EXPEDIENTE</u>	<u>ANUALIDAD DE PAGO</u>
DIAZ JIMENEZ JOSE LUIS	45281613H	4031346	6ª

Resumen de superficies

<u>GRUPO DE PAGO</u>	<u>SUPERFICIE (Hectáreas)</u>				<u>% Sobredeclaración (1)</u>
	<u>Declarada admisible</u>	<u>Comprometida</u>	<u>Declarada Reducida(3)</u>	<u>Resuelta</u>	
OLIVAR EN PENDIENTE	75,94		75,90	75,90	0,00
OLIVAR	0,11		0,11	0,11	0,00
TOTAL	76,05	76,01	76,01	76,01	

Resumen de superficies

<u>GRUPO DE PAGO</u>	<u>SUPERFICIE (Hectáreas)</u>				<u>% Sobredeclaración (1)</u>
	<u>Declarada admisible</u>	<u>Comprometida</u>	<u>Declarada Reducida(3)</u>	<u>Resuelta</u>	
HERBACEOS	18,00		17,99	17,99	0,00
TOTAL	18,00		17,99	17,99	

% PENALIZACIÓN**IMPORTE (Euros)**

<u>Admisibilidad (2)</u>	<u>Presentación tardía</u>	<u>Omisión declaración</u>	<u>Condicionalidad</u>		<u>Calculado(4)</u>	<u>FEADER(EJE2)</u>	<u>MAGRAMA</u>	<u>CAPDER</u>	<u>Total</u>
0,00	0,00	0,00	0,00	Pago realizado		13.518,11	1.238,60	2.140,92	16.897,63
				A pagar		6.361,46	582,87	1.007,50	7.951,83
				TOTAL	24.849,46	19.879,57	1.821,47	3.148,42	24.849,46

RECINTOS

<u>REFERENCIA SIGPAC</u>	<u>CULTIVO</u>	<u>S/R</u>	<u>CONV.</u>	<u>GRUPO PAGO</u>	<u>Declarada admisible</u>	<u>SUPERFICIE (Hectáreas)</u>		
						<u>Conv. SIGPAC</u>	<u>Control C.(5)</u>	<u>Determinada Certificada</u>
18-100-012-00002-017	101000	S	NO	OLIVAR EN PENDIENTE	3,42		3,42	3,42
18-100-019-00146-001	101000	S	NO	OLIVAR EN PENDIENTE	1,57	1,57	1,57	1,57
18-100-019-00146-003	101000	S	NO	OLIVAR	0,11	0,11	0,11	0,11
18-100-025-00080-001	40001	S	NO	HERBACEOS	14,24		14,24	14,24
18-100-025-00082-006	101000	S	NO	OLIVAR EN PENDIENTE	70,95		70,94	70,95
18-100-025-00085-001	5000	S	NO	HERBACEOS	0,39		0,39	0,39
18-100-026-00048-011	8000	S	NO	HERBACEOS	1,70		1,69	1,70
18-100-026-00048-012	8000	S	NO	HERBACEOS	1,67		1,67	1,67



1. Reducciones previstas por sobredeclaración, artículo 16 del Reglamento (UE) nº 65/2011

2. Resolución de 3 de agosto de 2012 de la Dirección General de Fondos Agrarios (BOJA nº 159, 14 de agosto de 2012)

3. Superficie declarada admisible tras el ajuste con la conversión SIGPAC para el grupo de pago de herbáceos.

Menor valor entre la superficie declarada admisible tras el ajuste con la conversión SIGPAC y la comprometida admisible para el resto de grupos de pago

4. Se calcula sobre la superficie declarada reducida

5. Superficie de cultivo válido para la ayuda determinada en campo para el grupo de pago de herbáceos.

Superficie de cultivo válido para la ayuda determinada en campo tras el ajuste con la superficie comprometida admisible para el resto de grupos de pago

* Ayuda cofinanciada a través del Plan de Reestructuración del Tabaco de Andalucía contemplado en el Programa de Desarrollo Rural de Andalucía (2007-2013)

<u>APELLIDOS Y NOMBRE / RAZÓN SOCIAL</u>	<u>NIF</u>	<u>EXPEDIENTE</u>	<u>ANUALIDAD DE PAGO</u>
DOMECH GIMENEZ LUIS	25051513M	4042527	4ª

Resumen de superficies

<u>GRUPO DE PAGO</u>	<u>SUPERFICIE (Hectáreas)</u>				<u>% Sobredeclaración (1)</u>
	<u>Declarada admisible</u>	<u>Comprometida</u>	<u>Declarada Reducida(3)</u>	<u>Resuelta</u>	
OLIVAR EN PENDIENTE	6,18		5,83	5,83	0,00
OLIVAR	5,41		5,41	5,41	0,00
TOTAL	11,59	11,24	11,24	11,24	

Resumen de superficies

<u>GRUPO DE PAGO</u>	<u>SUPERFICIE (Hectáreas)</u>				<u>% Sobredeclaración (1)</u>
	<u>Declarada admisible</u>	<u>Comprometida</u>	<u>Declarada Reducida(3)</u>	<u>Resuelta</u>	
HERBACEOS	236,08		232,71	232,71	0,00
TOTAL	236,08		232,71	232,71	

% PENALIZACIÓN**IMPORTE (Euros)**

<u>Admisibilidad (2)</u>	<u>Presentación tardía</u>	<u>Omisión declaración</u>	<u>Condicionalidad</u>		<u>Calculado(4)</u>	<u>FEADER(EJE2)</u>	<u>MAGRAMA</u>	<u>CAPDER</u>	<u>Total</u>
0,00	0,00	0,00	0,00	Pago realizado		17.046,11	1.561,85	2.699,68	21.307,64
				A pagar		8.021,70	734,99	1.270,43	10.027,12
				TOTAL	31.334,76	25.067,81	2.296,84	3.970,11	31.334,76

RECINTOS

<u>REFERENCIA SIGPAC</u>	<u>CULTIVO</u>	<u>S/R</u>	<u>CONV.</u>	<u>GRUPO PAGO</u>	<u>Declarada admisible</u>	<u>SUPERFICIE (Hectáreas)</u>		
					<u>Conv. SIGPAC</u>	<u>Control C.(5)</u>	<u>Determinada</u>	<u>Certificada</u>
18-100-001-00177-003	5000	S	NO	HERBACEOS	1,45		1,45	2,90
18-100-001-00177-003	8000	S	NO	HERBACEOS	1,44		1,44	2,88
18-100-023-00031-004	8000	S	NO	HERBACEOS	3,69		3,69	3,69
18-100-023-00031-006	52000	S	NO	HERBACEOS	5,90		5,90	5,91
18-100-023-00031-012	8000	S	NO	HERBACEOS	38,29		38,29	40,64
18-100-023-00031-013	8000	S	NO	HERBACEOS	2,38		2,38	2,38
18-100-023-00031-016	52000	S	NO	HERBACEOS	28,89		28,89	29,04
18-100-023-00031-022	52000	S	NO	HERBACEOS	0,71		0,71	0,71
18-100-023-00031-023	52000	S	NO	HERBACEOS	0,13		0,13	0,13
18-100-023-00034-003	8000	S	NO	HERBACEOS	75,39		75,39	75,56
18-100-023-00044-001	52000	S	NO	HERBACEOS	1,53		1,53	1,53
18-100-024-00004-006	8000	S	NO	HERBACEOS	27,61		27,00	27,61
18-149-021-00055-001	8000	S	NO	HERBACEOS	5,09		5,09	5,28
18-149-021-00058-010	8000	S	NO	HERBACEOS	21,01		21,01	21,06
18-149-021-00059-001	8000	S	NO	HERBACEOS	3,01		3,01	3,01
18-149-021-00137-009	101000	S	NO	OLIVAR	1,52		1,52	1,52
18-149-021-00146-016	101000	S	NO	OLIVAR EN PENDIENTE	0,12		0,12	0,12
18-149-021-00146-017	101000	S	NO	OLIVAR EN PENDIENTE	0,62		0,62	0,62
18-149-021-00146-018	101000	S	NO	OLIVAR EN PENDIENTE	0,89		0,89	0,89
18-149-021-00146-019	101000	S	NO	OLIVAR EN PENDIENTE	3,69		3,67	3,69
18-149-021-00146-021	101000	S	NO	OLIVAR EN PENDIENTE	0,50		0,21	0,50
18-149-021-00146-038	101000	S	NO	OLIVAR EN PENDIENTE	0,36		0,32	0,36
18-149-021-00147-003	8000	R	NO	HERBACEOS	19,56		16,80	19,61
18-149-021-00152-001	101000	S	NO	OLIVAR	3,89		3,89	3,91

INCIDENCIA DESCRIPCIÓN

- 101 Código de cultivo incorrecto o régimen de ayuda inadecuado.
 Recinto:18-149-021-00137-018 Cultivo:400800 FORESTACIÓN-SIN TIPO
 Recinto:18-149-021-00137-019 Cultivo:400800 FORESTACIÓN-SIN TIPO

1. Reducciones previstas por sobredeclaración, artículo 16 del Reglamento (UE) nº 65/2011

2. Resolución de 3 de agosto de 2012 de la Dirección General de Fondos Agrarios (BOJA nº 159, 14 de agosto de 2012)

3. Superficie declarada admisible tras el ajuste con la conversión SIGPAC para el grupo de pago de herbáceos.

Menor valor entre la superficie declarada admisible tras el ajuste con la conversión SIGPAC y la comprometida admisible para el resto de grupos de pago

4. Se calcula sobre la superficie declarada reducida

5. Superficie de cultivo válido para la ayuda determinada en campo para el grupo de pago de herbáceos.

Superficie de cultivo válido para la ayuda determinada en campo tras el ajuste con la superficie comprometida admisible para el resto de grupos de pago

* Ayuda cofinanciada a través del Plan de Reestructuración del Tabaco de Andalucía contemplado en el Programa de Desarrollo Rural de Andalucía (2007-2013)

<u>APELLIDOS Y NOMBRE / RAZÓN SOCIAL</u>	<u>NIF</u>	<u>EXPEDIENTE</u>	<u>ANUALIDAD DE PAGO</u>
DOMENE SORIA EMILIA *	23642333N	4008950	4ª

Resumen de superficies

<u>GRUPO DE PAGO</u>	<u>SUPERFICIE (Hectáreas)</u>				<u>% Sobredeclaración (1)</u>
	<u>Declarada admisible</u>	<u>Comprometida</u>	<u>Declarada Reducida(3)</u>	<u>Resuelta</u>	
FRUTALES DE SECANO	2,36		2,36	2,36	0,00
FRUTALES DE REGADIO	0,51		0,51	0,51	0,00
TOTAL	2,87	2,87	2,87	2,87	

% PENALIZACIÓN**IMPORTE (Euros)**

<u>Admisibilidad (2)</u>	<u>Presentación tardía</u>	<u>Omisión declaración</u>	<u>Condicionalidad</u>		<u>Calculado(4)</u>	<u>FEADER(EJE2)</u>	<u>MAGRAMA</u>	<u>CAPDER</u>	<u>Total</u>
0,00	0,00	0,00	0,00	A pagar	531,63	425,30	38,97	67,36	531,63

RECINTOS

<u>REFERENCIA SIGPAC</u>	<u>CULTIVO</u>	<u>S/R</u>	<u>CONV.</u>	<u>GRUPO PAGO</u>	<u>Declarada admisible</u>	<u>SUPERFICIE (Hectáreas)</u>			
					<u>Conv. SIGPAC</u>	<u>Control C.(5)</u>	<u>Determinada</u>	<u>Certificada</u>	
18-024-033-00057-001	104000	R	NO	FRUTALES DE REGADIO	0,13		0,13	0,13	0,13
18-024-033-00069-002	104000	S	NO	FRUTALES DE SECANO	0,21		0,21	0,21	0,21
18-024-033-00097-001	104000	R	NO	FRUTALES DE REGADIO	0,38		0,38	0,38	0,38
18-024-033-00121-001	104000	S	NO	FRUTALES DE SECANO	2,15		2,15	2,15	2,15

<u>APELLIDOS Y NOMBRE / RAZÓN SOCIAL</u>	<u>NIF</u>	<u>EXPEDIENTE</u>	<u>ANUALIDAD DE PAGO</u>
EL CORTIJICO CB	E18679837	4042975	7ª

Resumen de superficies

<u>GRUPO DE PAGO</u>	<u>SUPERFICIE (Hectáreas)</u>				<u>% Sobredeclaración (1)</u>
	<u>Declarada admisible</u>	<u>Comprometida</u>	<u>Declarada Reducida(3)</u>	<u>Resuelta</u>	
HORTICOLAS	13,02		13,00	13,00	0,00
TOTAL	13,02	13,00	13,00	13,00	

Resumen de superficies

<u>GRUPO DE PAGO</u>	<u>SUPERFICIE (Hectáreas)</u>				<u>% Sobredeclaración (1)</u>
	<u>Declarada admisible</u>	<u>Comprometida</u>	<u>Declarada Reducida(3)</u>	<u>Resuelta</u>	
HERBACEOS	5,81		5,81	5,81	0,00
TOTAL	5,81		5,81	5,81	

% PENALIZACIÓN**IMPORTE (Euros)**

<u>Admisibilidad (2)</u>	<u>Presentación tardía</u>	<u>Omisión declaración</u>	<u>Condicionalidad</u>		<u>Calculado(4)</u>	<u>FEADER(EJE2)</u>	<u>MAGRAMA</u>	<u>CAPDER</u>	<u>Total</u>
0,00	0,00	0,00	0,00	A pagar	7.980,57	6.384,46	584,98	1.011,13	7.980,57

RECINTOS

<u>REFERENCIA SIGPAC</u>	<u>CULTIVO</u>	<u>S/R</u>	<u>CONV.</u>	<u>GRUPO PAGO</u>	<u>Declarada admisible</u>	<u>SUPERFICIE (Hectáreas)</u>			
					<u>Conv. SIGPAC</u>	<u>Control C.(5)</u>	<u>Determinada</u>	<u>Certificada</u>	
18-167-504-00042-003	50000	R	NO	HERBACEOS	4,05		4,05	4,05	4,05
18-167-504-00042-003	52000	R	NO	HERBACEOS	1,76		1,76	1,76	1,76
18-167-504-00042-003	154090	R	NO	HORTICOLAS	1,88		1,88	1,88	1,88
18-167-504-00042-003	157090	R	NO	HORTICOLAS	2,60		2,60	2,60	2,60
18-167-504-00042-003	169090	R	NO	HORTICOLAS	8,54		8,54	8,54	8,54

1. Reducciones previstas por sobredeclaración, artículo 16 del Reglamento (UE) nº 65/2011

2. Resolución de 3 de agosto de 2012 de la Dirección General de Fondos Agrarios (BOJA nº 159, 14 de agosto de 2012)

3. Superficie declarada admisible tras el ajuste con la conversión SIGPAC para el grupo de pago de herbáceos.

* Menor valor entre la superficie declarada admisible tras el ajuste con la conversión SIGPAC y la comprometida admisible para el resto de grupos de pago

4. Se calcula sobre la superficie declarada reducida

5. Superficie de cultivo válido para la ayuda determinada en campo para el grupo de pago de herbáceos.

* Superficie de cultivo válido para la ayuda determinada en campo tras el ajuste con la superficie comprometida admisible para el resto de grupos de pago

* Ayuda cofinanciada a través del Plan de Reestructuración del Tabaco de Andalucía contemplado en el Programa de Desarrollo Rural de Andalucía (2007-2013)

APELLIDOS Y NOMBRE / RAZÓN SOCIAL	NIF	EXPEDIENTE	ANUALIDAD DE PAGO
EXPLOTACIONES AGRARIAS DE LAS	B18616847	4020190	7ª

Resumen de superficies

GRUPO DE PAGO	SUPERFICIE (Hectáreas)				% Sobredeclaración (1)
	Declarada admisible	Comprometida	Declarada Reducida(3)	Resuelta	
FRUTALES DE SECANO	62,04		28,56	28,56	0,00
TOTAL	62,04	28,82	28,56	28,56	

% PENALIZACIÓN

IMPORTE (Euros)

Admisibilidad (2)	Presentación tardía	Omisión declaración	Condicionalidad	Pago realizado	Calculado(4)	FEADER(EJE2)	MAGRAMA	CAPDER	Total
0,00	0,00	0,00	0,00			1.721,30	157,71	272,62	2.151,63
				A pagar		810,02	74,22	128,29	1.012,53
				TOTAL	3.164,16	2.531,32	231,93	400,91	3.164,16

RECINTOS

REFERENCIA SIGPAC	CULTIVO	S/R	CONV.	GRUPO PAGO	Declarada admisible	SUPERFICIE (Hectáreas)		
						Conv. SIGPAC	Control C.(5)	Determinada Certificada
18-057-012-00021-001	104000	S	NO	FRUTALES DE SECANO	1,38		1,38	1,38
18-057-012-00034-001	104000	S	NO	FRUTALES DE SECANO	2,82	2,78	2,78	2,82
18-057-012-00039-001	104000	S	NO	FRUTALES DE SECANO	2,63		2,63	2,63
18-057-012-00040-001	104000	S	NO	FRUTALES DE SECANO	0,90		0,83	0,90
18-057-012-00041-001	104000	S	NO	FRUTALES DE SECANO	0,82		0,82	0,82
18-057-012-00042-001	104000	S	NO	FRUTALES DE SECANO	0,88		0,88	0,88
18-057-012-00043-001	104000	S	NO	FRUTALES DE SECANO	0,70		0,69	0,70
18-057-012-00044-001	104000	S		FRUTALES DE SECANO	3,17		0,01	0,00
18-057-013-00055-003	104000	S	NO	FRUTALES DE SECANO	1,62	1,62	1,62	1,62
18-057-013-00056-001	104000	S	NO	FRUTALES DE SECANO	3,34		3,32	3,34
18-057-013-00125-001	104000	S	NO	FRUTALES DE SECANO	0,51		0,51	0,51
18-057-013-00135-001	104000	S	NO	FRUTALES DE SECANO	2,70		2,70	2,70
18-057-014-00131-001	104000	S	NO	FRUTALES DE SECANO	0,23	0,23	0,23	0,23
18-057-014-00132-001	104000	S	NO	FRUTALES DE SECANO	0,24		0,23	0,24
18-057-014-00140-001	104000	S	NO	FRUTALES DE SECANO	1,06		1,06	1,06
18-057-014-00151-001	104000	S	NO	FRUTALES DE SECANO	1,97		1,95	1,97
18-057-014-00164-001	104000	S	NO	FRUTALES DE SECANO	0,24	0,24	0,24	0,24
18-057-014-00366-001	104000	S	NO	FRUTALES DE SECANO	0,21		0,21	0,21
18-057-014-00367-001	104000	S	NO	FRUTALES DE SECANO	0,96	0,96	0,96	0,96
18-057-014-00369-001	104000	S	NO	FRUTALES DE SECANO	0,55		0,55	0,55
18-057-014-00370-001	104000	S	NO	FRUTALES DE SECANO	0,55		0,55	0,55
18-057-014-00372-001	104000	S	NO	FRUTALES DE SECANO	0,81		0,81	0,81
18-057-014-00373-001	104000	S	NO	FRUTALES DE SECANO	0,50		0,50	0,50
18-057-014-00389-003	104000	S	NO	FRUTALES DE SECANO	0,95		0,95	0,95
18-057-014-00390-001	104000	S	NO	FRUTALES DE SECANO	0,57		0,57	0,57
18-057-014-00447-001	104000	S	NO	FRUTALES DE SECANO	1,58		1,58	1,58

INCIDENCIA DESCRIPCIÓN

- 73103 El recinto declarado no cumple con las normas de producción ecológica (compromiso anexo 1, Orden 24 marzo 2011)
Recinto:18-057-012-00044-001 Cultivo:104000 ALMENDROS-SIN VARIEDAD Secano
- 73104 Recinto declarado que no cumple en su totalidad con las normas de producción ecológica (compromiso anexo 1, Orden 24 marzo 2011)
Recinto:18-057-021-00064-002 Cultivo:104000 ALMENDROS-SIN VARIEDAD Secano Sup. Declarada:8,3 Sup. Certificada:8,24
- 73106 Recinto declarado no comprometido
Recinto:18-057-011-00019-001 Cultivo:104000 ALMENDROS-SIN VARIEDAD Secano
Recinto:18-057-011-00019-003 Cultivo:104000 ALMENDROS-SIN VARIEDAD Secano
Recinto:18-057-011-00025-001 Cultivo:104000 ALMENDROS-SIN VARIEDAD Secano
Recinto:18-057-012-00114-001 Cultivo:104000 ALMENDROS-SIN VARIEDAD Secano
Recinto:18-057-014-00375-001 Cultivo:104000 ALMENDROS-SIN VARIEDAD Secano
Recinto:18-057-021-00053-001 Cultivo:104000 ALMENDROS-SIN VARIEDAD Secano
Recinto:18-057-021-00060-001 Cultivo:104000 ALMENDROS-SIN VARIEDAD Secano
Recinto:18-057-021-00064-002 Cultivo:104000 ALMENDROS-SIN VARIEDAD Secano
Recinto:18-057-021-00075-001 Cultivo:104000 ALMENDROS-SIN VARIEDAD Secano

1. Reducciones previstas por sobredeclaración, artículo 16 del Reglamento (UE) nº 65/2011

2. Resolución de 3 de agosto de 2012 de la Dirección General de Fondos Agrarios (BOJA nº 159, 14 de agosto de 2012)

3. Superficie declarada admisible tras el ajuste con la conversión SIGPAC para el grupo de pago de herbáceos.

Menor valor entre la superficie declarada admisible tras el ajuste con la conversión SIGPAC y la comprometida admisible para el resto de grupos de pago

4. Se calcula sobre la superficie declarada reducida

5. Superficie de cultivo válido para la ayuda determinada en campo para el grupo de pago de herbáceos.

Superficie de cultivo válido para la ayuda determinada en campo tras el ajuste con la superficie comprometida admisible para el resto de grupos de pago

* Ayuda cofinanciada a través del Plan de Reestructuración del Tabaco de Andalucía contemplado en el Programa de Desarrollo Rural de Andalucía (2007-2013)

INCIDENCIA DESCRIPCIÓN

Recinto:18-057-021-00083-001 Cultivo:104000 ALMENDROS-SIN VARIEDAD Secano
 Recinto:18-057-021-00090-001 Cultivo:104000 ALMENDROS-SIN VARIEDAD Secano
 Recinto:18-057-021-00159-001 Cultivo:104000 ALMENDROS-SIN VARIEDAD Secano

APELLIDOS Y NOMBRE / RAZÓN SOCIAL**NIF****EXPEDIENTE****ANUALIDAD DE PAGO**

EXPLOTACIONES AGRARIAS LAS

B18863894

4001784

6ª

Resumen de superficies

GRUPO DE PAGO	SUPERFICIE (Hectáreas)				% Sobredeclaración (1)
	Declarada admisible	Comprometida	Declarada Reducida(3)	Resuelta	
FRUTALES DE SECANO	14,38		14,25	14,25	0,00
TOTAL	14,38	14,31	14,25	14,25	

% PENALIZACIÓN**IMPORTE (Euros)**

Admisibilidad (2)	Presentación		Condicionales		Calculado(4)	IMPORTE (Euros)			Total
	tardía	Omisión declaración				FEADER(EJE2)	MAGRAMA	CAPDER	
0,00	0,00	0,00	0,00	Pago realizado		858,85	78,69	136,02	1.073,56
				A pagar		404,16	37,03	64,01	505,20
				TOTAL	1.578,76	1.263,01	115,72	200,03	1.578,76

RECINTOS

REFERENCIA SIGPAC	CULTIVO S/R	CONV.	GRUPO PAGO	Declarada admisible	SUPERFICIE (Hectáreas)		
					Conv. SIGPAC	Control C.(5)	Determinada Certificada
18-035-002-00030-004	104000 S	NO	FRUTALES DE SECANO	14,38	14,25	14,25	14,31

INCIDENCIA DESCRIPCIÓN

73104 Recinto declarado que no cumple en su totalidad con las normas de producción ecológica (compromiso anexo 1, Orden 24 marzo 2011)
 Recinto:18-035-002-00030-004 Cultivo:104000 ALMENDROS-SIN VARIEDAD Secano Sup. Declarada:14,38 Sup. Certificada:14,31



1. Reducciones previstas por sobredeclaración, artículo 16 del Reglamento (UE) nº 65/2011

2. Resolución de 3 de agosto de 2012 de la Dirección General de Fondos Agrarios (BOJA nº 159, 14 de agosto de 2012)

3. Superficie declarada admisible tras el ajuste con la conversión SIGPAC para el grupo de pago de herbáceos.

Menor valor entre la superficie declarada admisible tras el ajuste con la conversión SIGPAC y la comprometida admisible para el resto de grupos de pago

4. Se calcula sobre la superficie declarada reducida

5. Superficie de cultivo válido para la ayuda determinada en campo para el grupo de pago de herbáceos.

Superficie de cultivo válido para la ayuda determinada en campo tras el ajuste con la superficie comprometida admisible para el resto de grupos de pago

* Ayuda cofinanciada a través del Plan de Reestructuración del Tabaco de Andalucía contemplado en el Programa de Desarrollo Rural de Andalucía (2007-2013)

<u>APELLIDOS Y NOMBRE / RAZÓN SOCIAL</u>	<u>NIF</u>	<u>EXPEDIENTE</u>	<u>ANUALIDAD DE PAGO</u>
EXPLOTACIONES AGROGAN. HER.	B18637421	4009136	4ª

Resumen de superficies

<u>GRUPO DE PAGO</u>	<u>SUPERFICIE (Hectáreas)</u>				<u>% Sobredeclaración (1)</u>
	<u>Declarada admisible</u>	<u>Comprometida</u>	<u>Declarada Reducida(3)</u>	<u>Resuelta</u>	
OLIVAR EN PENDIENTE	5,97		5,45	5,45	0,00
OLIVAR	15,68		15,63	15,63	0,00
TOTAL	21,65	21,08	21,08	21,08	

% PENALIZACIÓN**IMPORTE (Euros)**

<u>Admisibilidad (2)</u>	<u>Presentación tardía</u>	<u>Omisión declaración</u>	<u>Condicionalidad</u>		<u>Calculado(4)</u>	<u>FEADER(EJE2)</u>	<u>MAGRAMA</u>	<u>CAPDER</u>	<u>Total</u>
0,00	0,00	0,00	0,00	Pago realizado		3.056,80	280,08	484,12	3.821,00
				A pagar		1.438,50	131,80	227,82	1.798,12
				TOTAL	5.619,12	4.495,30	411,88	711,94	5.619,12

RECINTOS

<u>REFERENCIA SIGPAC</u>	<u>CULTIVO</u>	<u>S/R</u>	<u>CONV.</u>	<u>GRUPO PAGO</u>	<u>Declarada admisible</u>	<u>SUPERFICIE (Hectáreas)</u>	<u>Conv. SIGPAC</u>	<u>Control C.(5)</u>	<u>Determinada</u>	<u>Certificada</u>
18-047-017-00393-003	101000	S	NO	OLIVAR EN PENDIENTE	0,35				0,22	0,35
18-047-017-00393-005	101000	S	NO	OLIVAR EN PENDIENTE	1,30				1,24	1,30
18-047-017-00395-001	101000	S	NO	OLIVAR EN PENDIENTE	3,37				3,06	3,37
18-054-001-00358-001	101000	S	NO	OLIVAR	0,34				0,31	0,34
18-054-001-00597-005	101000	S	NO	OLIVAR EN PENDIENTE	0,95				0,93	0,95
18-054-001-00604-001	101000	S	NO	OLIVAR	0,39				0,37	0,45
18-054-003-00014-001	101000	S	NO	OLIVAR	14,95				14,95	14,95

<u>APELLIDOS Y NOMBRE / RAZÓN SOCIAL</u>	<u>NIF</u>	<u>EXPEDIENTE</u>	<u>ANUALIDAD DE PAGO</u>
FERNANDEZ CARPIO MARIA JESUS	76143157R	4004068	7ª

Resumen de superficies

<u>GRUPO DE PAGO</u>	<u>SUPERFICIE (Hectáreas)</u>				<u>% Sobredeclaración (1)</u>
	<u>Declarada admisible</u>	<u>Comprometida</u>	<u>Declarada Reducida(3)</u>	<u>Resuelta</u>	
FRUTALES DE SECANO	3,21		3,16	3,16	0,00
TOTAL	3,21	3,16	3,16	3,16	

% PENALIZACIÓN**IMPORTE (Euros)**

<u>Admisibilidad (2)</u>	<u>Presentación tardía</u>	<u>Omisión declaración</u>	<u>Condicionalidad</u>		<u>Calculado(4)</u>	<u>FEADER(EJE2)</u>	<u>MAGRAMA</u>	<u>CAPDER</u>	<u>Total</u>
0,00	0,00	0,00	0,00	A pagar	350,10	280,08	25,66	44,36	350,10

RECINTOS

<u>REFERENCIA SIGPAC</u>	<u>CULTIVO</u>	<u>S/R</u>	<u>CONV.</u>	<u>GRUPO PAGO</u>	<u>Declarada admisible</u>	<u>SUPERFICIE (Hectáreas)</u>	<u>Conv. SIGPAC</u>	<u>Control C.(5)</u>	<u>Determinada</u>	<u>Certificada</u>
18-040-027-00055-001	104000	S	NO	FRUTALES DE SECANO	3,21				3,16	3,21



1. Reducciones previstas por sobredeclaración, artículo 16 del Reglamento (UE) nº 65/2011

2. Resolución de 3 de agosto de 2012 de la Dirección General de Fondos Agrarios (BOJA nº 159, 14 de agosto de 2012)

3. Superficie declarada admisible tras el ajuste con la conversión SIGPAC para el grupo de pago de herbáceos.

4. Menor valor entre la superficie declarada admisible tras el ajuste con la conversión SIGPAC y la comprometida admisible para el resto de grupos de pago

5. Se calcula sobre la superficie declarada reducida

6. Superficie de cultivo válido para la ayuda determinada en campo para el grupo de pago de herbáceos.

7. Superficie de cultivo válido para la ayuda determinada en campo tras el ajuste con la superficie comprometida admisible para el resto de grupos de pago

* Ayuda cofinanciada a través del Plan de Reestructuración del Tabaco de Andalucía contemplado en el Programa de Desarrollo Rural de Andalucía (2007-2013)

<u>APELLIDOS Y NOMBRE / RAZÓN SOCIAL</u>	<u>NIF</u>	<u>EXPEDIENTE</u>	<u>ANUALIDAD DE PAGO</u>
FERNANDEZ GARCIA ANTONIO	40503912S	4011546	7ª

Resumen de superficies

<u>GRUPO DE PAGO</u>	<u>SUPERFICIE (Hectáreas)</u>				<u>% Sobredeclaración (1)</u>
	<u>Declarada admisible</u>	<u>Comprometida</u>	<u>Declarada Reducida(3)</u>	<u>Resuelta</u>	
OLIVAR	14,29		13,83	13,83	0,00
TOTAL	14,29	13,83	13,83	13,83	

% PENALIZACIÓN**IMPORTE (Euros)**

<u>Admisibilidad (2)</u>	<u>Presentación tardía</u>	<u>Omisión declaración</u>	<u>Condicionalidad</u>		<u>Calculado(4)</u>	<u>FEADER(EJE2)</u>	<u>MAGRAMA</u>	<u>CAPDER</u>	<u>Total</u>
0,00	0,00	0,00	0,00	Pago realizado		1.830,25	167,69	289,87	2.287,81
				A pagar		861,29	78,92	136,40	1.076,61
				TOTAL	3.364,42	2.691,54	246,61	426,27	3.364,42

RECINTOS

<u>REFERENCIA SIGPAC</u>	<u>CULTIVO S/R</u>	<u>CONV.</u>	<u>GRUPO PAGO</u>	<u>Declarada admisible</u>	<u>SUPERFICIE (Hectáreas)</u>		
				<u>Conv. SIGPAC</u>	<u>Control C.(5)</u>	<u>Determinada</u>	<u>Certificada</u>
18-054-009-00354-001	101000 S	NO	OLIVAR	2,61		2,45	2,61
18-054-009-00357-001	101000 S	NO	OLIVAR	11,68		11,38	11,68



1. Reducciones previstas por sobredeclaración, artículo 16 del Reglamento (UE) nº 65/2011

2. Resolución de 3 de agosto de 2012 de la Dirección General de Fondos Agrarios (BOJA nº 159, 14 de agosto de 2012)

3. Superficie declarada admisible tras el ajuste con la conversión SIGPAC para el grupo de pago de herbáceos.

4. Menor valor entre la superficie declarada admisible tras el ajuste con la conversión SIGPAC y la comprometida admisible para el resto de grupos de pago

5. Se calcula sobre la superficie declarada reducida

6. Superficie de cultivo válido para la ayuda determinada en campo para el grupo de pago de herbáceos.

7. Superficie de cultivo válido para la ayuda determinada en campo tras el ajuste con la superficie comprometida admisible para el resto de grupos de pago

* Ayuda cofinanciada a través del Plan de Reestructuración del Tabaco de Andalucía contemplado en el Programa de Desarrollo Rural de Andalucía (2007-2013)

<u>APELLIDOS Y NOMBRE / RAZÓN SOCIAL</u>	<u>NIF</u>	<u>EXPEDIENTE</u>	<u>ANUALIDAD DE PAGO</u>
FERNANDEZ GRANADOS BRIGIDA	22192410D	4029738	6ª

Resumen de superficies

<u>GRUPO DE PAGO</u>	<u>SUPERFICIE (Hectáreas)</u>				<u>% Sobredeclaración (1)</u>
	<u>Declarada admisible</u>	<u>Comprometida</u>	<u>Declarada Reducida(3)</u>	<u>Resuelta</u>	
OLIVAR EN PENDIENTE	17,20		16,73	16,73	0,00
OLIVAR	66,71		65,65	65,65	0,00
TOTAL	83,91	82,38	82,38	82,38	

% PENALIZACIÓN**IMPORTE (Euros)**

<u>Admisibilidad (2)</u>	<u>Presentación tardía</u>	<u>Omisión declaración</u>	<u>Condicionalidad</u>	<u>Pago realizado</u>	<u>Calculado(4)</u>	<u>FEADER(EJE2)</u>	<u>MAGRAMA</u>	<u>CAPDER</u>	<u>Total</u>
0,00	0,00	0,00	0,00						
				Pago realizado		10.893,56	998,12	1.725,27	13.616,95
				A pagar		5.126,38	469,70	811,89	6.407,97
				TOTAL	20.024,92	16.019,94	1.467,82	2.537,16	20.024,92

RECINTOS

<u>REFERENCIA SIGPAC</u>	<u>CULTIVO</u>	<u>S/R</u>	<u>CONV.</u>	<u>GRUPO PAGO</u>	<u>Declarada admisible</u>	<u>SUPERFICIE (Hectáreas)</u>			
					<u>Conv. SIGPAC</u>	<u>Control C.(5)</u>	<u>Determinada</u>	<u>Certificada</u>	
18-054-001-00092-001	101000	S	NO	OLIVAR	8,47			8,29	8,47
18-054-001-00198-001	101000	S	NO	OLIVAR	7,33			7,23	7,33
18-054-001-00246-002	101000	S	NO	OLIVAR	20,43			20,18	20,43
18-054-001-00441-018	101000	S	NO	OLIVAR	2,03			2,02	2,07
18-054-001-00441-027	101000	S	NO	OLIVAR EN PENDIENTE	0,28			0,27	0,28
18-054-001-00442-001	101000	S	NO	OLIVAR	2,22			2,22	2,32
18-054-001-00494-008	101000	S	NO	OLIVAR	10,75			10,30	10,75
18-054-001-00495-002	101000	S	NO	OLIVAR	5,79			5,76	5,79
18-054-002-00315-007	101000	S	NO	OLIVAR EN PENDIENTE	4,06			3,92	3,94
18-054-002-00315-008	101000	S	NO	OLIVAR EN PENDIENTE	12,86			12,54	12,86
18-054-002-00389-002	101000	S	NO	OLIVAR	1,20			1,20	1,55
18-054-002-00391-002	101000	S	NO	OLIVAR	3,31			3,30	3,31
18-054-002-09000-008	101000	S		OLIVAR	0,44			0,42	0,00
18-054-004-00018-002	101000	S	NO	OLIVAR	4,74			4,73	4,76

INCIDENCIA DESCRIPCIÓN

73103 El recinto declarado no cumple con las normas de producción ecológica (compromiso anexo 1, Orden 24 marzo 2011)

Recinto:18-054-002-09000-008 Cultivo:101000 OLIVAR-SIN VARIEDAD Secano

73104 Recinto declarado que no cumple en su totalidad con las normas de producción ecológica (compromiso anexo 1, Orden 24 marzo 2011)

Recinto:18-054-002-00315-007 Cultivo:101000 OLIVAR-SIN VARIEDAD Secano Sup. Declarada:4,06 Sup. Certificada:3,94



1. Reducciones previstas por sobredeclaración, artículo 16 del Reglamento (UE) nº 65/2011

2. Resolución de 3 de agosto de 2012 de la Dirección General de Fondos Agrarios (BOJA nº 159, 14 de agosto de 2012)

3. Superficie declarada admisible tras el ajuste con la conversión SIGPAC para el grupo de pago de herbáceos.

Menor valor entre la superficie declarada admisible tras el ajuste con la conversión SIGPAC y la comprometida admisible para el resto de grupos de pago

4. Se calcula sobre la superficie declarada reducida

5. Superficie de cultivo válido para la ayuda determinada en campo para el grupo de pago de herbáceos.

Superficie de cultivo válido para la ayuda determinada en campo tras el ajuste con la superficie comprometida admisible para el resto de grupos de pago

* Ayuda cofinanciada a través del Plan de Reestructuración del Tabaco de Andalucía contemplado en el Programa de Desarrollo Rural de Andalucía (2007-2013)

<u>APELLIDOS Y NOMBRE / RAZÓN SOCIAL</u>	<u>NIF</u>	<u>EXPEDIENTE</u>	<u>ANUALIDAD DE PAGO</u>
FERNANDEZ IBAÑEZ FRANCISCO	23986186S	4019327	7ª

Resumen de superficies

<u>GRUPO DE PAGO</u>	<u>SUPERFICIE (Hectáreas)</u>				<u>% Sobredeclaración (1)</u>
	<u>Declarada admisible</u>	<u>Comprometida</u>	<u>Declarada Reducida(3)</u>	<u>Resuelta</u>	
FRUTALES DE SECANO	16,60		15,71	15,71	0,00
TOTAL	16,60	15,71	15,71	15,71	

% PENALIZACIÓN**IMPORTE (Euros)**

<u>Admisibilidad (2)</u>	<u>Presentación tardía</u>	<u>Omisión declaración</u>	<u>Condicionalidad</u>		<u>Calculado(4)</u>	<u>FEADER(EJE2)</u>	<u>MAGRAMA</u>	<u>CAPDER</u>	<u>Total</u>
0,00	0,00	0,00	0,00	A pagar	1.740,51	1.392,41	127,58	220,52	1.740,51

RECINTOS

<u>REFERENCIA SIGPAC</u>	<u>CULTIVO</u>	<u>S/R</u>	<u>CONV.</u>	<u>GRUPO PAGO</u>	<u>Declarada admisible</u>	<u>SUPERFICIE (Hectáreas)</u>			
					<u>Conv. SIGPAC</u>	<u>Control C.(5)</u>	<u>Determinada</u>	<u>Certificada</u>	
18-198-005-00042-001	104000	S	NO	FRUTALES DE SECANO	0,15		0,15	0,15	0,15
18-198-005-00042-003	104000	S	NO	FRUTALES DE SECANO	6,63		5,81	5,81	6,63
18-198-005-00042-004	104000	S	NO	FRUTALES DE SECANO	4,69		4,68	4,68	4,69
18-198-005-00049-003	104000	S	NO	FRUTALES DE SECANO	0,03		0,03	0,03	0,03
18-198-005-00049-004	104000	S	NO	FRUTALES DE SECANO	0,02		0,02	0,02	0,02
18-198-005-00051-003	104000	S	NO	FRUTALES DE SECANO	0,01		0,01	0,01	0,01
18-198-005-00065-002	104000	S	NO	FRUTALES DE SECANO	1,00		1,00	1,00	1,00
18-198-005-00066-001	104000	S	NO	FRUTALES DE SECANO	0,62		0,60	0,60	0,62
18-198-006-00032-005	104000	S	NO	FRUTALES DE SECANO	2,82		2,71	2,82	2,82
18-198-006-00032-006	104000	S	NO	FRUTALES DE SECANO	0,20		0,19	0,19	0,20
18-198-006-80001-008	104000	S	NO	FRUTALES DE SECANO	0,43		0,43	0,43	0,43

<u>APELLIDOS Y NOMBRE / RAZÓN SOCIAL</u>	<u>NIF</u>	<u>EXPEDIENTE</u>	<u>ANUALIDAD DE PAGO</u>
FERNANDEZ JIMENEZ DOLORES	52813029S	4041863	4ª

Resumen de superficies

<u>GRUPO DE PAGO</u>	<u>SUPERFICIE (Hectáreas)</u>				<u>% Sobredeclaración (1)</u>
	<u>Declarada admisible</u>	<u>Comprometida</u>	<u>Declarada Reducida(3)</u>	<u>Resuelta</u>	
HERBACEOS	42,65		42,65	42,65	0,00
TOTAL	42,65		42,65	42,65	

% PENALIZACIÓN**IMPORTE (Euros)**

<u>Admisibilidad (2)</u>	<u>Presentación tardía</u>	<u>Omisión declaración</u>	<u>Condicionalidad</u>		<u>Calculado(4)</u>	<u>FEADER(EJE2)</u>	<u>MAGRAMA</u>	<u>CAPDER</u>	<u>Total</u>
0,00	0,00	0,00	0,00	Pago realizado		3.835,92	351,46	607,52	4.794,90
				A pagar		1.805,14	165,40	285,88	2.256,42
				TOTAL	7.051,32	5.641,06	516,86	893,40	7.051,32

RECINTOS

<u>REFERENCIA SIGPAC</u>	<u>CULTIVO</u>	<u>S/R</u>	<u>CONV.</u>	<u>GRUPO PAGO</u>	<u>Declarada admisible</u>	<u>SUPERFICIE (Hectáreas)</u>			
					<u>Conv. SIGPAC</u>	<u>Control C.(5)</u>	<u>Determinada</u>	<u>Certificada</u>	
18-167-502-00003-001	8000	R	NO	HERBACEOS	20,91	20,92		20,91	20,91
18-167-502-00004-001	8000	R	NO	HERBACEOS	0,18			0,18	0,18
18-167-502-00005-001	8000	R	NO	HERBACEOS	21,56			21,56	21,56

1. Reducciones previstas por sobredeclaración, artículo 16 del Reglamento (UE) nº 65/2011

2. Resolución de 3 de agosto de 2012 de la Dirección General de Fondos Agrarios (BOJA nº 159, 14 de agosto de 2012)

3. Superficie declarada admisible tras el ajuste con la conversión SIGPAC para el grupo de pago de herbáceos.

4. Menor valor entre la superficie declarada admisible tras el ajuste con la conversión SIGPAC y la comprometida admisible para el resto de grupos de pago

5. Se calcula sobre la superficie declarada reducida

6. Superficie de cultivo válido para la ayuda determinada en campo para el grupo de pago de herbáceos.

7. Superficie de cultivo válido para la ayuda determinada en campo tras el ajuste con la superficie comprometida admisible para el resto de grupos de pago

* Ayuda cofinanciada a través del Plan de Reestructuración del Tabaco de Andalucía contemplado en el Programa de Desarrollo Rural de Andalucía (2007-2013)

<u>APELLIDOS Y NOMBRE / RAZÓN SOCIAL</u>	<u>NIF</u>	<u>EXPEDIENTE</u>	<u>ANUALIDAD DE PAGO</u>
FERNANDEZ JIMENEZ ELENA	52811112F	4041861	4ª

Resumen de superficies

<u>GRUPO DE PAGO</u>	<u>SUPERFICIE (Hectáreas)</u>			
	<u>Declarada admisible</u>	<u>Declarada Reducida(3)</u>	<u>Resuelta</u>	<u>% Sobredeclaración (1)</u>
HERBACEOS	42,37	42,37	42,37	0,00
TOTAL	42,37	42,37	42,37	

% PENALIZACIÓN**IMPORTE (Euros)**

<u>Admisibilidad (2)</u>	<u>Presentación tardía</u>	<u>Omisión declaración</u>	<u>Condicionalidad</u>		<u>Calculado(4)</u>	<u>FEADER(EJE2)</u>	<u>MAGRAMA</u>	<u>CAPDER</u>	<u>Total</u>
0,00	0,00	0,00	0,00	Pago realizado		3.810,73	349,16	603,53	4.763,42
				A pagar		1.793,29	164,31	284,01	2.241,61
				TOTAL	7.005,03	5.604,02	513,47	887,54	7.005,03

RECINTOS

<u>REFERENCIA SIGPAC</u>	<u>CULTIVO</u>	<u>S/R</u>	<u>CONV.</u>	<u>GRUPO PAGO</u>	<u>Declarada admisible</u>	<u>SUPERFICIE (Hectáreas)</u>			
					<u>Conv. SIGPAC</u>	<u>Control C.(5)</u>	<u>Determinada</u>	<u>Certificada</u>	
18-167-502-00003-001	8000	R	NO	HERBACEOS	2,74	2,74		2,74	2,74
18-167-502-00006-001	8000	R	NO	HERBACEOS	34,60	34,60		34,60	34,60
18-167-504-00001-002	8000	R	NO	HERBACEOS	5,03	5,03		5,03	5,03

<u>APELLIDOS Y NOMBRE / RAZÓN SOCIAL</u>	<u>NIF</u>	<u>EXPEDIENTE</u>	<u>ANUALIDAD DE PAGO</u>
FERNANDEZ JIMENEZ MARCIAL	23214611K	4038756	7ª

Resumen de superficies

<u>GRUPO DE PAGO</u>	<u>SUPERFICIE (Hectáreas)</u>				
	<u>Declarada admisible</u>	<u>Comprometida</u>	<u>Declarada Reducida(3)</u>	<u>Resuelta</u>	<u>% Sobredeclaración (1)</u>
FRUTALES DE SECANO	44,15	43,56	43,56	43,56	0,00
TOTAL	44,15	43,56	43,56	43,56	

% PENALIZACIÓN**IMPORTE (Euros)**

<u>Admisibilidad (2)</u>	<u>Presentación tardía</u>	<u>Omisión declaración</u>	<u>Condicionalidad</u>		<u>Calculado(4)</u>	<u>FEADER(EJE2)</u>	<u>MAGRAMA</u>	<u>CAPDER</u>	<u>Total</u>
0,00	0,00	0,00	0,00	Pago realizado		2.539,53	232,68	402,20	3.174,41
				A pagar		1.195,07	109,50	189,27	1.493,84
				TOTAL	4.668,25	3.734,60	342,18	591,47	4.668,25

RECINTOS

<u>REFERENCIA SIGPAC</u>	<u>CULTIVO</u>	<u>S/R</u>	<u>CONV.</u>	<u>GRUPO PAGO</u>	<u>Declarada admisible</u>	<u>SUPERFICIE (Hectáreas)</u>			
					<u>Conv. SIGPAC</u>	<u>Control C.(5)</u>	<u>Determinada</u>	<u>Certificada</u>	
18-100-001-00171-002	104000	S	NO	FRUTALES DE SECANO	4,70			4,70	4,70
18-100-001-00171-003	104000	S	NO	FRUTALES DE SECANO	2,08			2,07	2,08
18-167-018-00445-001	104000	S	NO	FRUTALES DE SECANO	0,78			0,78	0,78
18-167-019-00102-001	104000	S	NO	FRUTALES DE SECANO	6,65			6,63	6,65
18-167-019-00108-006	104000	S	NO	FRUTALES DE SECANO	8,50			8,34	8,50
18-167-019-00108-009	104000	S	NO	FRUTALES DE SECANO	5,32	5,18		5,18	5,32
18-167-019-00155-002	104000	S	NO	FRUTALES DE SECANO	4,98			4,93	4,98
18-167-503-00005-005	104000	S	NO	FRUTALES DE SECANO	11,14	11,14		11,14	11,14

1. Reducciones previstas por sobredeclaración, artículo 16 del Reglamento (UE) nº 65/2011

2. Resolución de 3 de agosto de 2012 de la Dirección General de Fondos Agrarios (BOJA nº 159, 14 de agosto de 2012)

3. Superficie declarada admisible tras el ajuste con la conversión SIGPAC para el grupo de pago de herbáceos.

4. Menor valor entre la superficie declarada admisible tras el ajuste con la conversión SIGPAC y la comprometida admisible para el resto de grupos de pago

5. Se calcula sobre la superficie declarada reducida

6. Superficie de cultivo válido para la ayuda determinada en campo para el grupo de pago de herbáceos.

7. Superficie de cultivo válido para la ayuda determinada en campo tras el ajuste con la superficie comprometida admisible para el resto de grupos de pago

* Ayuda cofinanciada a través del Plan de Reestructuración del Tabaco de Andalucía contemplado en el Programa de Desarrollo Rural de Andalucía (2007-2013)

<u>APELLIDOS Y NOMBRE / RAZÓN SOCIAL</u>	<u>NIF</u>	<u>EXPEDIENTE</u>	<u>ANUALIDAD DE PAGO</u>
FERNANDEZ MALDONADO MIGUEL	24147526X	4022288	6ª

Resumen de superficies

<u>GRUPO DE PAGO</u>	<u>SUPERFICIE (Hectáreas)</u>				<u>% Sobredeclaración (1)</u>
	<u>Declarada admisible</u>	<u>Comprometida</u>	<u>Declarada Reducida(3)</u>	<u>Resuelta</u>	
FRUTALES DE SECANO	4,26		3,60	3,60	0,00
TOTAL	4,26	3,60	3,60	3,60	

% PENALIZACIÓN

IMPORTE (Euros)

<u>Admisibilidad (2)</u>	<u>Presentación tardía</u>	<u>Omisión declaración</u>	<u>Condicionalidad</u>		<u>Calculado(4)</u>	<u>FEADER(EJE2)</u>	<u>MAGRAMA</u>	<u>CAPDER</u>	<u>Total</u>
0,00	0,00	0,00	0,00	Pago realizado		216,97	19,88	34,36	271,21
				A pagar		102,10	9,36	16,17	127,63
				TOTAL		398,84	319,07	29,24	398,84

RECINTOS

<u>REFERENCIA SIGPAC</u>	<u>CULTIVO</u>	<u>S/R</u>	<u>CONV.</u>	<u>GRUPO PAGO</u>	<u>Declarada admisible</u>	<u>SUPERFICIE (Hectáreas)</u>		
						<u>Conv. SIGPAC</u>	<u>Control C.(5)</u>	<u>Determinada Certificada</u>
18-007-004-00663-001	104000	S	NO	FRUTALES DE SECANO	0,16		0,16	0,16
18-007-006-00536-001	104000	S	NO	FRUTALES DE SECANO	0,20		0,20	0,20
18-007-006-00545-001	104000	S	NO	FRUTALES DE SECANO	0,28		0,28	0,28
18-007-006-00562-001	104000	S	NO	FRUTALES DE SECANO	0,33		0,33	0,33
18-007-006-00566-001	104000	S	NO	FRUTALES DE SECANO	0,63		0,63	0,63
18-007-006-00584-002	104000	S	NO	FRUTALES DE SECANO	0,46		0,46	0,46
18-144-020-00070-001	104000	S	NO	FRUTALES DE SECANO	1,11		1,11	1,11
18-144-020-00117-001	104000	S	NO	FRUTALES DE SECANO	0,14		0,14	0,14
18-144-020-00120-001	104000	S	NO	FRUTALES DE SECANO	0,10		0,10	0,10
18-144-021-00001-001	104000	S	NO	FRUTALES DE SECANO	0,19		0,19	0,19

INCIDENCIA DESCRIPCIÓN

73106 Recinto declarado no comprometido
 Recinto:18-144-020-00008-001 Cultivo:104000 ALMENDROS-SIN VARIEDAD Secano
 Recinto:18-144-020-00010-001 Cultivo:104000 ALMENDROS-SIN VARIEDAD Secano



1. Reducciones previstas por sobredeclaración, artículo 16 del Reglamento (UE) nº 65/2011

2. Resolución de 3 de agosto de 2012 de la Dirección General de Fondos Agrarios (BOJA nº 159, 14 de agosto de 2012)

3. Superficie declarada admisible tras el ajuste con la conversión SIGPAC para el grupo de pago de herbáceos.

Menor valor entre la superficie declarada admisible tras el ajuste con la conversión SIGPAC y la comprometida admisible para el resto de grupos de pago

4. Se calcula sobre la superficie declarada reducida

5. Superficie de cultivo válido para la ayuda determinada en campo para el grupo de pago de herbáceos.

Superficie de cultivo válido para la ayuda determinada en campo tras el ajuste con la superficie comprometida admisible para el resto de grupos de pago

* Ayuda cofinanciada a través del Plan de Reestructuración del Tabaco de Andalucía contemplado en el Programa de Desarrollo Rural de Andalucía (2007-2013)

<u>APellidos y nombre / RAZÓN SOCIAL</u>	<u>NIF</u>	<u>EXPEDIENTE</u>	<u>ANUALIDAD DE PAGO</u>
FERNANDEZ MARTIN CUSTODIA	23607742J	4042273	7ª

Resumen de superficies

<u>GRUPO DE PAGO</u>	<u>SUPERFICIE (Hectáreas)</u>				<u>% Sobredeclaración (1)</u>
	<u>Declarada admisible</u>	<u>Comprometida</u>	<u>Declarada Reducida(3)</u>	<u>Resuelta</u>	
FRUTALES DE SECANO	21,93		18,12	18,12	0,00
TOTAL	21,93	18,12	18,12	18,12	

% PENALIZACIÓN

IMPORTE (Euros)

<u>Admisibilidad (2)</u>	<u>Presentación tardía</u>	<u>Omisión declaración</u>	<u>Condicionalidad</u>		<u>Calculado(4)</u>	<u>FEADER(EJE2)</u>	<u>MAGRAMA</u>	<u>CAPDER</u>	<u>Total</u>
45,00	0,00	0,00	0,00	Pago realizado		600,64	55,03	95,14	750,81
				A pagar		282,66	25,90	44,76	353,32
				TOTAL	2.007,51	883,30	80,93	139,90	1.104,13

RECINTOS

<u>REFERENCIA SIGPAC</u>	<u>CULTIVO</u>	<u>S/R</u>	<u>CONV.</u>	<u>GRUPO PAGO</u>	<u>Declarada admisible</u>	<u>Conv. SIGPAC</u>	<u>SUPERFICIE (Hectáreas)</u>	<u>Control C.(5)</u>	<u>Determinada</u>	<u>Certificada</u>
18-005-006-00024-003	104000	S	NO	FRUTALES DE SECANO	2,32		2,31	2,31	2,41	
18-005-006-00034-001	104000	S	NO	FRUTALES DE SECANO	1,35		1,35	1,35	1,35	
18-005-006-00035-001	104000	S	NO	FRUTALES DE SECANO	0,18		0,18	0,18	0,18	
18-005-006-00048-001	104000	S	NO	FRUTALES DE SECANO	1,06		0,59	1,06	1,09	
18-005-006-00049-002	104000	S	NO	FRUTALES DE SECANO	0,13		0,13	0,13	0,13	
18-144-023-00003-001	121000	S	NO	FRUTALES DE SECANO	0,58		0,44	0,58	0,58	
18-144-023-00003-004	104000	S	NO	FRUTALES DE SECANO	1,01		0,58	0,58	1,01	
18-144-023-00012-001	121000	S	NO	FRUTALES DE SECANO	0,46		0,00	0,46	0,46	
18-144-023-00013-001	104000	S	NO	FRUTALES DE SECANO	2,14		2,14	2,14	2,14	
18-144-023-00018-001	104000	S	NO	FRUTALES DE SECANO	0,60		0,59	0,59	0,60	
18-144-023-00032-001	104000	S	NO	FRUTALES DE SECANO	0,48		0,48	0,48	0,48	
18-144-023-00033-001	104000	S	NO	FRUTALES DE SECANO	4,16		4,16	4,16	4,16	
18-144-023-00036-001	121000	S	NO	FRUTALES DE SECANO	1,33		0,96	0,96	1,33	
18-144-023-00036-003	121000	S	NO	FRUTALES DE SECANO	0,99		0,70	0,99	0,99	
18-144-023-00036-005	104000	S	NO	FRUTALES DE SECANO	3,27		1,00	1,00	3,27	
18-144-023-00048-001	104000	S	NO	FRUTALES DE SECANO	0,04		0,04	0,04	0,05	
18-144-023-00183-002	104000	S	NO	FRUTALES DE SECANO	0,23		0,00	0,05	0,23	
18-144-025-00206-001	104000	S	NO	FRUTALES DE SECANO	0,20		0,20	0,20	0,20	
18-144-025-00217-003	121000	S	NO	FRUTALES DE SECANO	0,18		0,00	0,18	0,18	
18-144-025-00217-004	104000	S	NO	FRUTALES DE SECANO	0,37		0,37	0,37	0,41	
18-144-025-00222-001	121000	S	NO	FRUTALES DE SECANO	0,85		0,00	0,85	0,85	

<u>Id. Com</u>	<u>Compromiso</u>	<u>% admisibilidad</u>
C1.2	Disponer de cuaderno de explotación sin rellenar.	20,00
C4	Cultivo solicitado distinto al determinado	25,00



1. Reducciones previstas por sobredeclaración, artículo 16 del Reglamento (UE) nº 65/2011

2. Resolución de 3 de agosto de 2012 de la Dirección General de Fondos Agrarios (BOJA nº 159, 14 de agosto de 2012)

3. Superficie declarada admisible tras el ajuste con la conversión SIGPAC para el grupo de pago de herbáceos.

Menor valor entre la superficie declarada admisible tras el ajuste con la conversión SIGPAC y la comprometida admisible para el resto de grupos de pago

4. Se calcula sobre la superficie declarada reducida

5. Superficie de cultivo válido para la ayuda determinada en campo para el grupo de pago de herbáceos.

Superficie de cultivo válido para la ayuda determinada en campo tras el ajuste con la superficie comprometida admisible para el resto de grupos de pago

* Ayuda cofinanciada a través del Plan de Reestructuración del Tabaco de Andalucía contemplado en el Programa de Desarrollo Rural de Andalucía (2007-2013)

<u>APELLIDOS Y NOMBRE / RAZÓN SOCIAL</u>	<u>NIF</u>	<u>EXPEDIENTE</u>	<u>ANUALIDAD DE PAGO</u>
FERNANDEZ MARTIN GUADALUPE	23780684H	4010188	7ª

Resumen de superficies

<u>GRUPO DE PAGO</u>	<u>SUPERFICIE (Hectáreas)</u>				<u>% Sobredeclaración (1)</u>
	<u>Declarada admisible</u>	<u>Comprometida</u>	<u>Declarada Reducida(3)</u>	<u>Resuelta</u>	
FRUTALES DE SECANO	18,25		18,04	18,04	0,00
TOTAL	18,25	18,04	18,04	18,04	

% PENALIZACIÓN**IMPORTE (Euros)**

<u>Admisibilidad (2)</u>	<u>Presentación tardía</u>	<u>Omisión declaración</u>	<u>Condicionalidad</u>		<u>Calculado(4)</u>	<u>FEADER(EJE2)</u>	<u>MAGRAMA</u>	<u>CAPDER</u>	<u>Total</u>
0,00	0,00	0,00	0,00	Pago realizado		1.087,27	99,62	172,19	1.359,08
				A pagar		511,66	46,88	81,03	639,57
				TOTAL	1.998,65	1.598,93	146,50	253,22	1.998,65

RECINTOS

<u>REFERENCIA SIGPAC</u>	<u>CULTIVO</u>	<u>S/R</u>	<u>CONV.</u>	<u>GRUPO PAGO</u>	<u>Declarada admisible</u>	<u>Conv. SIGPAC</u>	<u>Control C.(5)</u>	<u>Determinada</u>	<u>Certificada</u>
18-144-020-00060-001	104000	S	NO	FRUTALES DE SECANO	3,61			3,54	3,61
18-144-020-00065-001	104000	S	NO	FRUTALES DE SECANO	0,18			0,15	0,18
18-144-020-00065-004	104000	S	NO	FRUTALES DE SECANO	0,45			0,44	0,45
18-144-020-00065-005	104000	S	NO	FRUTALES DE SECANO	0,04			0,04	0,04
18-144-020-00068-003	104000	S	NO	FRUTALES DE SECANO	0,75			0,69	0,75
18-144-020-00071-001	104000	S	NO	FRUTALES DE SECANO	8,67			8,63	8,70
18-144-020-00072-001	104000	S	NO	FRUTALES DE SECANO	1,45			1,45	1,45
18-144-020-00073-001	104000	S	NO	FRUTALES DE SECANO	0,91			0,91	0,91
18-144-020-00074-001	104000	S	NO	FRUTALES DE SECANO	0,83			0,83	0,83
18-144-020-00079-001	104000	S	NO	FRUTALES DE SECANO	0,42			0,42	0,42
18-144-020-00118-001	104000	S	NO	FRUTALES DE SECANO	0,43			0,43	0,43
18-144-021-00012-001	104000	S	NO	FRUTALES DE SECANO	0,04			0,04	0,04
18-144-021-00031-001	104000	S	NO	FRUTALES DE SECANO	0,47			0,47	0,47

<u>APELLIDOS Y NOMBRE / RAZÓN SOCIAL</u>	<u>NIF</u>	<u>EXPEDIENTE</u>	<u>ANUALIDAD DE PAGO</u>
FERNANDEZ MARTINEZ JUAN CARLOS	77565506F	4041868	7ª

Resumen de superficies

<u>GRUPO DE PAGO</u>	<u>SUPERFICIE (Hectáreas)</u>				<u>% Sobredeclaración (1)</u>
	<u>Declarada admisible</u>	<u>Comprometida</u>	<u>Declarada Reducida(3)</u>	<u>Resuelta</u>	
HERBACEOS	28,43		28,43	28,43	0,00
TOTAL	28,43		28,43	28,43	

% PENALIZACIÓN**IMPORTE (Euros)**

<u>Admisibilidad (2)</u>	<u>Presentación tardía</u>	<u>Omisión declaración</u>	<u>Condicionalidad</u>		<u>Calculado(4)</u>	<u>FEADER(EJE2)</u>	<u>MAGRAMA</u>	<u>CAPDER</u>	<u>Total</u>
0,00	0,00	0,00	0,00	Pago realizado		2.556,98	234,28	404,96	3.196,22
				A pagar		1.203,29	110,25	190,57	1.504,11
				TOTAL	4.700,33	3.760,27	344,53	595,53	4.700,33

RECINTOS

<u>REFERENCIA SIGPAC</u>	<u>CULTIVO</u>	<u>S/R</u>	<u>CONV.</u>	<u>GRUPO PAGO</u>	<u>Declarada admisible</u>	<u>Conv. SIGPAC</u>	<u>Control C.(5)</u>	<u>Determinada</u>	<u>Certificada</u>
18-167-012-00023-001	8000	S	NO	HERBACEOS	28,43			28,43	28,43

1. Reducciones previstas por sobredeclaración, artículo 16 del Reglamento (UE) nº 65/2011

2. Resolución de 3 de agosto de 2012 de la Dirección General de Fondos Agrarios (BOJA nº 159, 14 de agosto de 2012)

3. Superficie declarada admisible tras el ajuste con la conversión SIGPAC para el grupo de pago de herbáceos.

4. Menor valor entre la superficie declarada admisible tras el ajuste con la conversión SIGPAC y la comprometida admisible para el resto de grupos de pago

5. Se calcula sobre la superficie declarada reducida

6. Superficie de cultivo válido para la ayuda determinada en campo para el grupo de pago de herbáceos.

7. Superficie de cultivo válido para la ayuda determinada en campo tras el ajuste con la superficie comprometida admisible para el resto de grupos de pago

* Ayuda cofinanciada a través del Plan de Reestructuración del Tabaco de Andalucía contemplado en el Programa de Desarrollo Rural de Andalucía (2007-2013)

<u>APELLIDOS Y NOMBRE / RAZÓN SOCIAL</u>	<u>NIF</u>	<u>EXPEDIENTE</u>	<u>ANUALIDAD DE PAGO</u>
FERNANDEZ MEMBRIVES MANUEL	74612469D	4000760	4ª

Resumen de superficies

<u>GRUPO DE PAGO</u>	<u>SUPERFICIE (Hectáreas)</u>				<u>% Sobredeclaración (1)</u>
	<u>Declarada admisible</u>	<u>Comprometida</u>	<u>Declarada Reducida(3)</u>	<u>Resuelta</u>	
FRUTALES DE REGADIO	7,14		2,68	2,68	0,00
TOTAL	7,14	2,68	2,68	2,68	

% PENALIZACIÓN**IMPORTE (Euros)**

<u>Admisibilidad (2)</u>	<u>Presentación tardía</u>	<u>Omisión declaración</u>	<u>Condicionalidad</u>		<u>Calculado(4)</u>	<u>FEADER(EJE2)</u>	<u>MAGRAMA</u>	<u>CAPDER</u>	<u>Total</u>
0,00	0,00	0,00	0,00	Pago realizado		772,32	70,76	122,32	965,40
				A pagar		363,44	33,30	57,56	454,30
				TOTAL	1.419,70	1.135,76	104,06	179,88	1.419,70

RECINTOS

<u>REFERENCIA SIGPAC</u>	<u>CULTIVO S/R</u>	<u>CONV.</u>	<u>GRUPO PAGO</u>	<u>Declarada admisible</u>	<u>SUPERFICIE (Hectáreas)</u>	<u>Conv. SIGPAC</u>	<u>Control C.(5)</u>	<u>Determinada</u>	<u>Certificada</u>
18-040-007-00058-001	104000 R	NO	FRUTALES DE REGADIO	0,61				0,61	0,61
18-040-007-00168-001	104000 R	NO	FRUTALES DE REGADIO	0,15				0,15	0,15
18-040-032-00155-002	104000 R	SI	FRUTALES DE REGADIO	1,92				1,92	1,92

INCIDENCIA DESCRIPCIÓN

73106 Recinto declarado no comprometido
 Recinto:18-040-007-00186-001 Cultivo:104000 ALMENDROS-SIN VARIEDAD Regadío
 Recinto:18-040-032-00156-001 Cultivo:104000 ALMENDROS-SIN VARIEDAD Regadío

<u>APELLIDOS Y NOMBRE / RAZÓN SOCIAL</u>	<u>NIF</u>	<u>EXPEDIENTE</u>	<u>ANUALIDAD DE PAGO</u>
FERNANDEZ MONTANOS MARIA DE LOS	76148550N	4034650	4ª

Resumen de superficies

<u>GRUPO DE PAGO</u>	<u>SUPERFICIE (Hectáreas)</u>				<u>% Sobredeclaración (1)</u>
	<u>Declarada admisible</u>	<u>Comprometida</u>	<u>Declarada Reducida(3)</u>	<u>Resuelta</u>	
FRUTALES DE SECANO	45,48		45,48	45,48	0,00
TOTAL	45,48	45,48	45,48	45,48	

% PENALIZACIÓN**IMPORTE (Euros)**

<u>Admisibilidad (2)</u>	<u>Presentación tardía</u>	<u>Omisión declaración</u>	<u>Condicionalidad</u>		<u>Calculado(4)</u>	<u>FEADER(EJE2)</u>	<u>MAGRAMA</u>	<u>CAPDER</u>	<u>Total</u>
0,00	0,00	0,00	0,00	Pago realizado		2.608,96	239,05	413,19	3.261,20
				A pagar		1.227,74	112,49	194,45	1.534,68
				TOTAL	4.795,88	3.836,70	351,54	607,64	4.795,88

RECINTOS

<u>REFERENCIA SIGPAC</u>	<u>CULTIVO S/R</u>	<u>CONV.</u>	<u>GRUPO PAGO</u>	<u>Declarada admisible</u>	<u>SUPERFICIE (Hectáreas)</u>	<u>Conv. SIGPAC</u>	<u>Control C.(5)</u>	<u>Determinada</u>	<u>Certificada</u>
18-167-004-00036-004	104000 S	NO	FRUTALES DE SECANO	45,48				45,48	45,48



1. Reducciones previstas por sobredeclaración, artículo 16 del Reglamento (UE) nº 65/2011

2. Resolución de 3 de agosto de 2012 de la Dirección General de Fondos Agrarios (BOJA nº 159, 14 de agosto de 2012)

3. Superficie declarada admisible tras el ajuste con la conversión SIGPAC para el grupo de pago de herbáceos.

4. Menor valor entre la superficie declarada admisible tras el ajuste con la conversión SIGPAC y la comprometida admisible para el resto de grupos de pago

5. Se calcula sobre la superficie declarada reducida

6. Superficie de cultivo válido para la ayuda determinada en campo para el grupo de pago de herbáceos.

7. Superficie de cultivo válido para la ayuda determinada en campo tras el ajuste con la superficie comprometida admisible para el resto de grupos de pago

* Ayuda cofinanciada a través del Plan de Reestructuración del Tabaco de Andalucía contemplado en el Programa de Desarrollo Rural de Andalucía (2007-2013)

<u>APellidos y nombre / RAZÓN SOCIAL</u>	<u>NIF</u>	<u>EXPEDIENTE</u>	<u>ANUALIDAD DE PAGO</u>
FERNANDEZ MUÑOZ CLEMENTE	52510187Z	4032174	7ª

Resumen de superficies

<u>GRUPO DE PAGO</u>	<u>SUPERFICIE (Hectáreas)</u>				<u>% Sobredeclaración (1)</u>
	<u>Declarada admisible</u>	<u>Comprometida</u>	<u>Declarada Reducida(3)</u>	<u>Resuelta</u>	
OLIVAR EN PENDIENTE	39,94		39,37	39,37	0,00
OLIVAR	1,38		1,17	1,17	0,00
TOTAL	41,32	40,54	40,54	40,54	

% PENALIZACIÓN**IMPORTE (Euros)**

<u>Admisibilidad (2)</u>	<u>Presentación tardía</u>	<u>Omisión declaración</u>	<u>Condicionalidad</u>		<u>Calculado(4)</u>	<u>FEADER(EJE2)</u>	<u>MAGRAMA</u>	<u>CAPDER</u>	<u>Total</u>
0,00	0,00	0,00	0,00	Pago realizado		7.294,50	668,36	1.155,27	9.118,13
				A pagar		3.432,70	314,52	543,66	4.290,88
				TOTAL	13.409,01	10.727,20	982,88	1.698,93	13.409,01

RECINTOS

<u>REFERENCIA SIGPAC</u>	<u>CULTIVO</u>	<u>S/R</u>	<u>CONV.</u>	<u>GRUPO PAGO</u>	<u>Declarada admisible</u>	<u>SUPERFICIE (Hectáreas)</u>		
					<u>Conv. SIGPAC</u>	<u>Control C.(5)</u>	<u>Determinada</u>	<u>Certificada</u>
18-047-013-00386-001	101000	S	NO	OLIVAR EN PENDIENTE	1,14		1,14	1,40
18-047-013-00386-004	101000	S	NO	OLIVAR EN PENDIENTE	1,36		1,23	1,36
18-047-014-00554-008	101000	S	NO	OLIVAR EN PENDIENTE	3,69		3,66	3,69
18-047-014-00574-001	101000	S	NO	OLIVAR EN PENDIENTE	16,77		16,41	16,77
18-047-014-00580-002	101000	S	NO	OLIVAR	1,38		1,17	1,38
18-047-014-00644-002	101000	S	NO	OLIVAR EN PENDIENTE	2,19		2,19	2,19
18-047-014-00649-001	101000	S	NO	OLIVAR EN PENDIENTE	0,76		0,76	0,76
18-047-014-00650-001	101000	S	NO	OLIVAR EN PENDIENTE	0,63		0,63	0,63
18-047-014-00651-001	101000	S	NO	OLIVAR EN PENDIENTE	4,51		4,51	4,51
18-047-014-00652-001	101000	S	NO	OLIVAR EN PENDIENTE	1,14		1,14	1,14
18-047-014-00653-001	101000	S	NO	OLIVAR EN PENDIENTE	0,73		0,68	0,73
18-047-014-00654-001	101000	S	NO	OLIVAR EN PENDIENTE	1,18		1,18	1,18
18-047-014-00655-001	101000	S	NO	OLIVAR EN PENDIENTE	0,48		0,48	0,48
18-047-014-00660-001	101000	S	NO	OLIVAR EN PENDIENTE	2,19		2,19	2,19
18-047-014-00669-003	101000	S	NO	OLIVAR EN PENDIENTE	0,59		0,59	0,59
18-047-014-00671-002	101000	S	NO	OLIVAR EN PENDIENTE	2,20		2,20	2,20
18-047-014-00892-002	101000	S	NO	OLIVAR EN PENDIENTE	0,38		0,38	0,38



1. Reducciones previstas por sobredeclaración, artículo 16 del Reglamento (UE) nº 65/2011

2. Resolución de 3 de agosto de 2012 de la Dirección General de Fondos Agrarios (BOJA nº 159, 14 de agosto de 2012)

3. Superficie declarada admisible tras el ajuste con la conversión SIGPAC para el grupo de pago de herbáceos.

Menor valor entre la superficie declarada admisible tras el ajuste con la conversión SIGPAC y la comprometida admisible para el resto de grupos de pago

4. Se calcula sobre la superficie declarada reducida

5. Superficie de cultivo válido para la ayuda determinada en campo para el grupo de pago de herbáceos.

Superficie de cultivo válido para la ayuda determinada en campo tras el ajuste con la superficie comprometida admisible para el resto de grupos de pago

* Ayuda cofinanciada a través del Plan de Reestructuración del Tabaco de Andalucía contemplado en el Programa de Desarrollo Rural de Andalucía (2007-2013)

<u>APELLIDOS Y NOMBRE / RAZÓN SOCIAL</u>	<u>NIF</u>	<u>EXPEDIENTE</u>	<u>ANUALIDAD DE PAGO</u>				
FERNANDEZ QUIRANTE FRANCISCO	52515124Y	4019302	7ª				
Resumen de superficies							
GRUPO DE PAGO			SUPERFICIE (Hectáreas)				
			<u>Declarada admisible</u>	<u>Comprometida</u>	<u>Declarada Reducida(3)</u>	<u>Resuelta</u>	<u>% Sobredeclaración (1)</u>
FRUTALES DE SECANO			1,03		1,02	1,02	0,00
TOTAL			1,03	1,02	1,02	1,02	

<u>% PENALIZACIÓN</u>				<u>IMPORTE (Euros)</u>					
<u>Admisibilidad (2)</u>	<u>Presentación tardía</u>	<u>Omisión declaración</u>	<u>Condicionalidad</u>	<u>Calculado(4)</u>	<u>FEADER(EJE2)</u>	<u>MAGRAMA</u>	<u>CAPDER</u>	<u>Total</u>	
0,00	0,00	0,00	0,00	A pagar	113,01	90,41	8,28	14,32	113,01

<u>REFERENCIA SIGPAC</u>	<u>CULTIVO</u>	<u>S/R</u>	<u>CONV.</u>	<u>GRUPO PAGO</u>	<u>Declarada admisible</u>	<u>SUPERFICIE (Hectáreas)</u>			
						<u>Conv. SIGPAC</u>	<u>Control C.(5)</u>	<u>Determinada</u>	<u>Certificada</u>
18-198-006-00022-001	104000	S	NO	FRUTALES DE SECANO	1,03		1,02	1,02	1,03

<u>APELLIDOS Y NOMBRE / RAZÓN SOCIAL</u>	<u>NIF</u>	<u>EXPEDIENTE</u>	<u>ANUALIDAD DE PAGO</u>				
FERNANDEZ QUIRANTE MARIA PIEDAD	52516607V	4009099	7ª				
Resumen de superficies							
GRUPO DE PAGO			SUPERFICIE (Hectáreas)				
			<u>Declarada admisible</u>	<u>Comprometida</u>	<u>Declarada Reducida(3)</u>	<u>Resuelta</u>	<u>% Sobredeclaración (1)</u>
FRUTALES DE SECANO			4,18		4,16	4,16	0,00
TOTAL			4,18	4,16	4,16	4,16	

<u>% PENALIZACIÓN</u>				<u>IMPORTE (Euros)</u>					
<u>Admisibilidad (2)</u>	<u>Presentación tardía</u>	<u>Omisión declaración</u>	<u>Condicionalidad</u>	<u>Calculado(4)</u>	<u>FEADER(EJE2)</u>	<u>MAGRAMA</u>	<u>CAPDER</u>	<u>Total</u>	
0,00	0,00	0,00	0,00	A pagar	460,89	368,71	33,78	58,40	460,89

<u>REFERENCIA SIGPAC</u>	<u>CULTIVO</u>	<u>S/R</u>	<u>CONV.</u>	<u>GRUPO PAGO</u>	<u>Declarada admisible</u>	<u>SUPERFICIE (Hectáreas)</u>			
						<u>Conv. SIGPAC</u>	<u>Control C.(5)</u>	<u>Determinada</u>	<u>Certificada</u>
18-198-006-00158-001	104000	S	NO	FRUTALES DE SECANO	4,18		4,16	4,16	4,18



1. Reducciones previstas por sobredeclaración, artículo 16 del Reglamento (UE) nº 65/2011

2. Resolución de 3 de agosto de 2012 de la Dirección General de Fondos Agrarios (BOJA nº 159, 14 de agosto de 2012)

3. Superficie declarada admisible tras el ajuste con la conversión SIGPAC para el grupo de pago de herbáceos.

4. Menor valor entre la superficie declarada admisible tras el ajuste con la conversión SIGPAC y la comprometida admisible para el resto de grupos de pago

5. Se calcula sobre la superficie declarada reducida

6. Superficie de cultivo válido para la ayuda determinada en campo para el grupo de pago de herbáceos.

7. Superficie de cultivo válido para la ayuda determinada en campo tras el ajuste con la superficie comprometida admisible para el resto de grupos de pago

* Ayuda cofinanciada a través del Plan de Reestructuración del Tabaco de Andalucía contemplado en el Programa de Desarrollo Rural de Andalucía (2007-2013)

<u>APELLIDOS Y NOMBRE / RAZÓN SOCIAL</u>	<u>NIF</u>	<u>EXPEDIENTE</u>	<u>ANUALIDAD DE PAGO</u>	
FERNANDEZ ROMAN ANGELES	74598787N	4033373	4ª	
Resumen de superficies				
			SUPERFICIE (Hectáreas)	
GRUPO DE PAGO		<u>Declarada admisible</u>	<u>Declarada Reducida(3)</u>	<u>Resuelta</u> <u>% Sobredeclaración (1)</u>
HERBACEOS		63,09	62,95	62,95 0,00
TOTAL		63,09	62,95	62,95

<u>% PENALIZACIÓN</u>				<u>IMPORTE (Euros)</u>					
<u>Admisibilidad (2)</u>	<u>Presentación tardía</u>	<u>Omisión declaración</u>	<u>Condicionalidad</u>	<u>Calculado(4)</u>	<u>FEADER(EJE2)</u>	<u>MAGRAMA</u>	<u>CAPDER</u>	<u>Total</u>	
0,00	0,00	0,00	0,00	Pago realizado	5.661,69	518,75	896,67	7.077,11	
				A pagar	2.664,33	244,12	421,96	3.330,41	
				TOTAL	10.407,52	8.326,02	762,87	1.318,63	10.407,52

<u>REFERENCIA SIGPAC</u>	<u>CULTIVO</u>	<u>S/R</u>	<u>CONV.</u>	<u>GRUPO PAGO</u>	<u>Declarada admisible</u>	<u>SUPERFICIE (Hectáreas)</u> <u>Conv. SIGPAC</u>	<u>Control C.(5)</u>	<u>Determinada</u>	<u>Certificada</u>
18-100-019-00115-003	6000	S	NO	HERBACEOS	3,53			3,53	3,53
18-100-019-00115-019	6000	S	NO	HERBACEOS	9,78			9,78	9,80
18-100-027-00019-004	1000	S	NO	HERBACEOS	1,39			1,39	1,39
18-100-027-00031-003	5000	S	NO	HERBACEOS	2,07			2,07	2,07
18-100-027-00050-003	5000	S	NO	HERBACEOS	1,31			1,31	1,31
18-100-027-00054-004	52000	S	NO	HERBACEOS	7,31			7,31	7,31
18-100-027-00054-005	6000	S	NO	HERBACEOS	8,54			8,54	8,54
18-100-028-00010-002	5000	S	NO	HERBACEOS	0,94			0,90	0,92
18-100-028-00011-002	5000	S	NO	HERBACEOS	2,02			2,01	2,02
18-100-028-00012-001	5000	S	NO	HERBACEOS	2,30			2,29	2,30
18-100-028-00031-002	5000	S	NO	HERBACEOS	4,62	4,55		4,55	4,62
18-100-028-00033-001	5000	S	NO	HERBACEOS	0,30			0,30	0,30
18-100-028-00059-003	6000	S	NO	HERBACEOS	9,95			9,95	9,95
18-100-028-00059-003	52000	S	NO	HERBACEOS	5,81			5,81	5,81
18-100-028-00060-001	6000	S	NO	HERBACEOS	0,63			0,62	0,63
18-100-028-00062-001	52000	S	NO	HERBACEOS	0,70			0,70	0,70
18-100-028-00064-005	53000	S	NO	HERBACEOS	1,89			1,89	1,89

INCIDENCIA DESCRIPCIÓN

73104 Recinto declarado que no cumple en su totalidad con las normas de producción ecológica (compromiso anexo 1, Orden 24 marzo 2011)

Recinto:18-100-028-00010-002 Cultivo:5000 CEBADA-SIN VARIEDAD Secano Sup. Declarada:0,94 Sup. Certificada:0,92



1. Reducciones previstas por sobredeclaración, artículo 16 del Reglamento (UE) nº 65/2011

2. Resolución de 3 de agosto de 2012 de la Dirección General de Fondos Agrarios (BOJA nº 159, 14 de agosto de 2012)

3. Superficie declarada admisible tras el ajuste con la conversión SIGPAC para el grupo de pago de herbáceos.

4. Menor valor entre la superficie declarada admisible tras el ajuste con la conversión SIGPAC y la comprometida admisible para el resto de grupos de pago

5. Se calcula sobre la superficie declarada reducida

6. Superficie de cultivo válido para la ayuda determinada en campo para el grupo de pago de herbáceos.

7. Superficie de cultivo válido para la ayuda determinada en campo tras el ajuste con la superficie comprometida admisible para el resto de grupos de pago

* Ayuda cofinanciada a través del Plan de Reestructuración del Tabaco de Andalucía contemplado en el Programa de Desarrollo Rural de Andalucía (2007-2013)

<u>APellidos y nombre / RAZÓN SOCIAL</u>	<u>NIF</u>	<u>EXPEDIENTE</u>	<u>ANUALIDAD DE PAGO</u>
FERNANDEZ ROMERO CASIMIRO	74557384D	4021210	4ª

Resumen de superficies

<u>GRUPO DE PAGO</u>	<u>SUPERFICIE (Hectáreas)</u>				<u>% Sobredeclaración (1)</u>
	<u>Declarada admisible</u>	<u>Comprometida</u>	<u>Declarada Reducida(3)</u>	<u>Resuelta</u>	
FRUTALES DE SECANO	8,47		7,47	7,47	0,00
TOTAL	8,47	7,47	7,47	7,47	

Resumen de superficies

<u>GRUPO DE PAGO</u>	<u>SUPERFICIE (Hectáreas)</u>				<u>% Sobredeclaración (1)</u>
	<u>Declarada admisible</u>	<u>Comprometida</u>	<u>Declarada Reducida(3)</u>	<u>Resuelta</u>	
HERBACEOS	15,75		14,90	14,90	0,00
TOTAL	15,75		14,90	14,90	

% PENALIZACIÓN**IMPORTE (Euros)**

<u>Admisibilidad (2)</u>	<u>Presentación tardía</u>	<u>Omisión declaración</u>	<u>Condicionabilidad</u>		<u>Calculado(4)</u>	<u>FEADER(EJE2)</u>	<u>MAGRAMA</u>	<u>CAPDER</u>	<u>Total</u>
0,00	0,00	0,00	0,00	Pago realizado		1.790,32	164,04	283,53	2.237,89
				A pagar		842,50	77,19	133,44	1.053,13
				TOTAL	3.291,02	2.632,82	241,23	416,97	3.291,02

RECINTOS

<u>REFERENCIA SIGPAC</u>	<u>CULTIVO</u>	<u>S/R</u>	<u>CONV.</u>	<u>GRUPO PAGO</u>	<u>Declarada admisible</u>	<u>SUPERFICIE (Hectáreas)</u>		
						<u>Conv. SIGPAC</u>	<u>Control C.(5)</u>	<u>Determinada Certificada</u>
18-167-001-00106-001	8000	S	NO	HERBACEOS	1,65		0,80	1,65
18-167-001-00109-001	8000	S	NO	HERBACEOS	0,65		0,65	0,65
18-167-001-00121-003	5000	S	NO	HERBACEOS	4,30		4,30	4,30
18-167-001-00121-005	104000	S	NO	FRUTALES DE SECANO	1,03		1,01	1,03
18-167-001-00199-002	5000	S	NO	HERBACEOS	0,62		0,62	0,62
18-167-002-00216-001	104000	S	NO	FRUTALES DE SECANO	0,83		0,83	0,83
18-167-002-00222-002	104000	S	NO	FRUTALES DE SECANO	1,63		1,63	1,63
18-167-002-00232-001	104000	S	NO	FRUTALES DE SECANO	0,35		0,35	0,35
18-167-002-00241-002	104000	S	NO	FRUTALES DE SECANO	2,00		2,00	2,00
18-167-008-00399-001	104000	S	NO	FRUTALES DE SECANO	2,07		2,07	2,07
18-167-020-00183-003	8000	S	NO	HERBACEOS	1,20		1,20	1,20
18-167-024-00195-001	5000	S	NO	HERBACEOS	0,54		0,54	0,54
18-167-024-00254-005	8000	S	NO	HERBACEOS	0,63		0,63	0,63
18-167-024-00254-006	8000	S	NO	HERBACEOS	0,70		0,70	0,70
18-167-024-00254-007	8000	S	NO	HERBACEOS	0,90		0,90	0,90
18-167-025-00063-001	5000	S	NO	HERBACEOS	0,36		0,36	0,36
18-167-025-00064-001	8000	S	NO	HERBACEOS	0,38		0,38	0,38
18-167-025-00085-001	8000	S	NO	HERBACEOS	1,65		1,65	1,65
18-167-025-00102-001	8000	S	NO	HERBACEOS	2,17		2,17	2,17
18-167-025-00199-001	104000	S	NO	FRUTALES DE SECANO	0,56		0,56	0,56



1. Reducciones previstas por sobredeclaración, artículo 16 del Reglamento (UE) nº 65/2011

2. Resolución de 3 de agosto de 2012 de la Dirección General de Fondos Agrarios (BOJA nº 159, 14 de agosto de 2012)

3. Superficie declarada admisible tras el ajuste con la conversión SIGPAC para el grupo de pago de herbáceos.

Menor valor entre la superficie declarada admisible tras el ajuste con la conversión SIGPAC y la comprometida admisible para el resto de grupos de pago

4. Se calcula sobre la superficie declarada reducida

5. Superficie de cultivo válido para la ayuda determinada en campo para el grupo de pago de herbáceos.

Superficie de cultivo válido para la ayuda determinada en campo tras el ajuste con la superficie comprometida admisible para el resto de grupos de pago

* Ayuda cofinanciada a través del Plan de Reestructuración del Tabaco de Andalucía contemplado en el Programa de Desarrollo Rural de Andalucía (2007-2013)

<u>APELLIDOS Y NOMBRE / RAZÓN SOCIAL</u>	<u>NIF</u>	<u>EXPEDIENTE</u>	<u>ANUALIDAD DE PAGO</u>
FERNANDEZ SABIO RAMON	23722645P	4015175	6ª

Resumen de superficies

<u>GRUPO DE PAGO</u>	<u>SUPERFICIE (Hectáreas)</u>				<u>% Sobredeclaración (1)</u>
	<u>Declarada admisible</u>	<u>Comprometida</u>	<u>Declarada Reducida(3)</u>	<u>Resuelta</u>	
FRUTALES DE SECANO	9,84		9,84	9,84	0,00
TOTAL	9,84	9,84	9,84	9,84	

% PENALIZACIÓN**IMPORTE (Euros)**

<u>Admisibilidad (2)</u>	<u>Presentación tardía</u>	<u>Omisión declaración</u>	<u>Condicionalidad</u>		<u>Calculado(4)</u>	<u>FEADER(EJE2)</u>	<u>MAGRAMA</u>	<u>CAPDER</u>	<u>Total</u>
0,00	0,00	0,00	0,00	Pago realizado		593,06	54,34	93,92	741,32
				A pagar		279,08	25,57	44,20	348,85
				TOTAL	1.090,17	872,14	79,91	138,12	1.090,17

RECINTOS

<u>REFERENCIA SIGPAC</u>	<u>CULTIVO</u>	<u>S/R</u>	<u>CONV.</u>	<u>GRUPO PAGO</u>	<u>Declarada</u>	<u>SUPERFICIE (Hectáreas)</u>			
					<u>admisible</u>	<u>Conv. SIGPAC</u>	<u>Control C.(5)</u>	<u>Determinada</u>	<u>Certificada</u>
18-180-004-00114-001	104000	S	NO	FRUTALES DE SECANO	0,83			0,83	0,83
18-180-004-00119-001	104000	S	NO	FRUTALES DE SECANO	1,46			1,46	1,46
18-180-004-00128-001	104000	S	NO	FRUTALES DE SECANO	4,47			4,47	4,47
18-180-005-00223-001	104000	S	NO	FRUTALES DE SECANO	0,25			0,25	0,25
18-180-005-00233-001	104000	S	NO	FRUTALES DE SECANO	1,67			1,67	1,66
18-180-005-00234-001	104000	S	NO	FRUTALES DE SECANO	0,82			0,82	0,82
18-180-005-00239-001	104000	S	NO	FRUTALES DE SECANO	0,34			0,34	0,34

INCIDENCIA DESCRIPCIÓN

73104 Recinto declarado que no cumple en su totalidad con las normas de producción ecológica (compromiso anexo 1, Orden 24 marzo 2011)
 Recinto:18-180-005-00233-001 Cultivo:104000 ALMENDROS-SIN VARIEDAD Secano Sup. Declarada:1,67 Sup. Certificada:1,66



1. Reducciones previstas por sobredeclaración, artículo 16 del Reglamento (UE) nº 65/2011

2. Resolución de 3 de agosto de 2012 de la Dirección General de Fondos Agrarios (BOJA nº 159, 14 de agosto de 2012)

3. Superficie declarada admisible tras el ajuste con la conversión SIGPAC para el grupo de pago de herbáceos.

Menor valor entre la superficie declarada admisible tras el ajuste con la conversión SIGPAC y la comprometida admisible para el resto de grupos de pago

4. Se calcula sobre la superficie declarada reducida

5. Superficie de cultivo válido para la ayuda determinada en campo para el grupo de pago de herbáceos.

Superficie de cultivo válido para la ayuda determinada en campo tras el ajuste con la superficie comprometida admisible para el resto de grupos de pago

* Ayuda cofinanciada a través del Plan de Reestructuración del Tabaco de Andalucía contemplado en el Programa de Desarrollo Rural de Andalucía (2007-2013)

<u>APELLIDOS Y NOMBRE / RAZÓN SOCIAL</u>	<u>NIF</u>	<u>EXPEDIENTE</u>	<u>ANUALIDAD DE PAGO</u>
FERNANDEZ SANCHEZ JOAQUIN DAMIAN	21639027Y	4037764	7ª

Resumen de superficies

<u>GRUPO DE PAGO</u>	<u>SUPERFICIE (Hectáreas)</u>				<u>% Sobredeclaración (1)</u>
	<u>Declarada admisible</u>	<u>Comprometida</u>	<u>Declarada Reducida(3)</u>	<u>Resuelta</u>	
OLIVAR EN PENDIENTE	1,45		1,45	1,22	18,85
OLIVAR	1,39		1,29	1,29	0,00
VIÑEDO VINIFICACION	2,35		2,16	2,16	0,00
FRUTALES DE SECANO	3,97		3,97	3,97	0,00
TOTAL	9,16	9,76	8,87	8,64	

% PENALIZACIÓN**IMPORTE (Euros)**

<u>Admisibilidad (2)</u>	<u>Presentación tardía</u>	<u>Omisión declaración</u>	<u>Condicionalidad</u>		<u>Calculado(4)</u>	<u>FEADER(EJE2)</u>	<u>MAGRAMA</u>	<u>CAPDER</u>	<u>Total</u>
0,00	0,00	0,00	0,00	A pagar	1.684,54	1.163,62	106,62	184,28	1.454,52

RECINTOS

<u>REFERENCIA SIGPAC</u>	<u>CULTIVO</u>	<u>S/R</u>	<u>CONV.</u>	<u>GRUPO PAGO</u>	<u>Declarada admisible</u>	<u>SUPERFICIE (Hectáreas)</u>			
						<u>Conv. SIGPAC</u>	<u>Control C.(5)</u>	<u>Determinada</u>	<u>Certificada</u>
18-057-001-00211-001	101000	R	NO	OLIVAR	0,23	0,19		0,19	0,23
18-057-001-00218-001	101000	R	NO	OLIVAR	0,06		0,00	0,06	0,06
18-057-001-00220-002	101000	R	NO	OLIVAR	0,91			0,91	0,91
18-057-001-09500-015	101000	S	NO	OLIVAR	0,14			0,08	0,14
18-057-035-00060-002	104000	S	NO	FRUTALES DE SECANO	3,97	3,97		3,97	3,97
18-057-035-00060-005	102000	S	NO	VIÑEDO VINIFICACION	2,35			2,16	2,35
18-057-036-00164-012	101000	R	NO	OLIVAR EN PENDIENTE	1,13	1,66		1,13	1,92
18-057-036-00164-014	101000	R	NO	OLIVAR EN PENDIENTE	0,26			0,03	0,26
18-057-036-00167-006	101000	R	NO	OLIVAR	0,05	0,05		0,05	0,05
18-057-036-00167-008	101000	R	NO	OLIVAR EN PENDIENTE	0,03			0,03	0,03
18-057-036-00173-001	101000	R	NO	OLIVAR EN PENDIENTE	0,03	0,03		0,03	0,03

<u>APELLIDOS Y NOMBRE / RAZÓN SOCIAL</u>	<u>NIF</u>	<u>EXPEDIENTE</u>	<u>ANUALIDAD DE PAGO</u>
FERNANDEZ VILCHEZ CARMELO *	24186512B	4038714	6ª

Resumen de superficies

<u>GRUPO DE PAGO</u>	<u>SUPERFICIE (Hectáreas)</u>				<u>% Sobredeclaración (1)</u>
	<u>Declarada admisible</u>	<u>Comprometida</u>	<u>Declarada Reducida(3)</u>	<u>Resuelta</u>	
FRUTALES DE SECANO	6,04		6,03	6,03	0,00
TOTAL	6,04	6,03	6,03	6,03	

% PENALIZACIÓN**IMPORTE (Euros)**

<u>Admisibilidad (2)</u>	<u>Presentación tardía</u>	<u>Omisión declaración</u>	<u>Condicionalidad</u>		<u>Calculado(4)</u>	<u>FEADER(EJE2)</u>	<u>MAGRAMA</u>	<u>CAPDER</u>	<u>Total</u>
0,00	0,00	0,00	0,00	Pago realizado		363,43	33,30	57,55	454,28
				A pagar		171,02	15,67	27,09	213,78
				TOTAL	668,06	534,45	48,97	84,64	668,06

RECINTOS

<u>REFERENCIA SIGPAC</u>	<u>CULTIVO</u>	<u>S/R</u>	<u>CONV.</u>	<u>GRUPO PAGO</u>	<u>Declarada admisible</u>	<u>SUPERFICIE (Hectáreas)</u>			
						<u>Conv. SIGPAC</u>	<u>Control C.(5)</u>	<u>Determinada</u>	<u>Certificada</u>
18-098-005-00018-002	104000	S	NO	FRUTALES DE SECANO	6,04			6,03	6,04

1. Reducciones previstas por sobredeclaración, artículo 16 del Reglamento (UE) nº 65/2011

2. Resolución de 3 de agosto de 2012 de la Dirección General de Fondos Agrarios (BOJA nº 159, 14 de agosto de 2012)

3. Superficie declarada admisible tras el ajuste con la conversión SIGPAC para el grupo de pago de herbáceos.

Menor valor entre la superficie declarada admisible tras el ajuste con la conversión SIGPAC y la comprometida admisible para el resto de grupos de pago

4. Se calcula sobre la superficie declarada reducida

5. Superficie de cultivo válido para la ayuda determinada en campo para el grupo de pago de herbáceos.

Superficie de cultivo válido para la ayuda determinada en campo tras el ajuste con la superficie comprometida admisible para el resto de grupos de pago

* Ayuda cofinanciada a través del Plan de Reestructuración del Tabaco de Andalucía contemplado en el Programa de Desarrollo Rural de Andalucía (2007-2013)

<u>APellidos y nombre / Razón social</u>	<u>NIF</u>	<u>EXPEDIENTE</u>	<u>ANUALIDAD DE PAGO</u>
FUNES MESA MARIA DEL CARMEN	77073822V	4001699	4ª

Resumen de superficies

<u>GRUPO DE PAGO</u>	<u>SUPERFICIE (Hectáreas)</u>				<u>% Sobredeclaración (1)</u>
	<u>Declarada admisible</u>	<u>Comprometida</u>	<u>Declarada Reducida(3)</u>	<u>Resuelta</u>	
OLIVAR	1,70		1,70	1,70	0,00
FRUTALES DE SECANO	5,53		5,53	5,53	0,00
TOTAL	7,23	7,29	7,23	7,23	

% PENALIZACIÓN

IMPORTE (Euros)

<u>Admisibilidad (2)</u>	<u>Presentación tardía</u>	<u>Omisión declaración</u>	<u>Condicionalidad</u>		<u>Calculado(4)</u>	<u>FEADER(EJE2)</u>	<u>MAGRAMA</u>	<u>CAPDER</u>	<u>Total</u>
0,00	0,00	0,00	0,00	Pago realizado		558,27	51,15	88,42	697,84
				A pagar		262,71	24,07	41,61	328,39
				TOTAL	1.026,23	820,98	75,22	130,03	1.026,23

RECINTOS

<u>REFERENCIA SIGPAC</u>	<u>CULTIVO</u>	<u>S/R</u>	<u>CONV.</u>	<u>GRUPO PAGO</u>	<u>Declarada admisible</u>	<u>SUPERFICIE (Hectáreas)</u>			
					<u>Conv. SIGPAC</u>	<u>Control C.(5)</u>	<u>Determinada</u>	<u>Certificada</u>	
18-046-007-00072-001	101000	S	NO	OLIVAR	0,67			0,67	0,67
18-046-007-00074-001	104000	S	NO	FRUTALES DE SECANO	2,09	2,09		2,09	2,09
18-046-008-00011-001	104000	S	NO	FRUTALES DE SECANO	1,05			1,05	1,05
18-046-008-00015-001	104000	S	NO	FRUTALES DE SECANO	2,39	2,39		2,39	2,39
18-046-008-00353-002	101000	S	NO	OLIVAR	1,03	1,03		1,03	1,03

<u>APellidos y nombre / Razón social</u>	<u>NIF</u>	<u>EXPEDIENTE</u>	<u>ANUALIDAD DE PAGO</u>
GALDON CABRERA ENRIQUE	05210546B	4007509	7ª

Resumen de superficies

<u>GRUPO DE PAGO</u>	<u>SUPERFICIE (Hectáreas)</u>				<u>% Sobredeclaración (1)</u>
	<u>Declarada admisible</u>	<u>Comprometida</u>	<u>Declarada Reducida(3)</u>	<u>Resuelta</u>	
FRUTALES DE SECANO	7,23		6,59	6,59	0,00
TOTAL	7,23	6,59	6,59	6,59	

% PENALIZACIÓN

IMPORTE (Euros)

<u>Admisibilidad (2)</u>	<u>Presentación tardía</u>	<u>Omisión declaración</u>	<u>Condicionalidad</u>		<u>Calculado(4)</u>	<u>FEADER(EJE2)</u>	<u>MAGRAMA</u>	<u>CAPDER</u>	<u>Total</u>
0,00	0,00	0,00	0,00	Pago realizado		397,18	36,39	62,90	496,47
				A pagar		186,91	17,13	29,60	233,64
				TOTAL	730,11	584,09	53,52	92,50	730,11

RECINTOS

<u>REFERENCIA SIGPAC</u>	<u>CULTIVO</u>	<u>S/R</u>	<u>CONV.</u>	<u>GRUPO PAGO</u>	<u>Declarada admisible</u>	<u>SUPERFICIE (Hectáreas)</u>			
					<u>Conv. SIGPAC</u>	<u>Control C.(5)</u>	<u>Determinada</u>	<u>Certificada</u>	
18-100-019-00107-006	104000	S	NO	FRUTALES DE SECANO	4,90			4,87	4,90
18-100-019-00107-009	104000	S	NO	FRUTALES DE SECANO	2,33			2,32	2,33



1. Reducciones previstas por sobredeclaración, artículo 16 del Reglamento (UE) nº 65/2011

2. Resolución de 3 de agosto de 2012 de la Dirección General de Fondos Agrarios (BOJA nº 159, 14 de agosto de 2012)

3. Superficie declarada admisible tras el ajuste con la conversión SIGPAC para el grupo de pago de herbáceos.

4. Menor valor entre la superficie declarada admisible tras el ajuste con la conversión SIGPAC y la comprometida admisible para el resto de grupos de pago

5. Se calcula sobre la superficie declarada reducida

6. Superficie de cultivo válido para la ayuda determinada en campo para el grupo de pago de herbáceos.

7. Superficie de cultivo válido para la ayuda determinada en campo tras el ajuste con la superficie comprometida admisible para el resto de grupos de pago

* Ayuda cofinanciada a través del Plan de Reestructuración del Tabaco de Andalucía contemplado en el Programa de Desarrollo Rural de Andalucía (2007-2013)

<u>APELLIDOS Y NOMBRE / RAZÓN SOCIAL</u>	<u>NIF</u>	<u>EXPEDIENTE</u>	<u>ANUALIDAD DE PAGO</u>		
GALERA GALERA ROSA	74587625M	4014168	4ª		
Resumen de superficies					
GRUPO DE PAGO	SUPERFICIE (Hectáreas)				
	<u>Declarada admisible</u>	<u>Comprometida</u>	<u>Declarada Reducida(3)</u>	<u>Resuelta</u>	<u>% Sobredeclaración (1)</u>
FRUTALES DE SECANO	11,31		11,31	11,31	0,00
TOTAL	11,31	11,31	11,31	11,31	

<u>% PENALIZACIÓN</u>				<u>IMPORTE (Euros)</u>				
<u>Admisibilidad (2)</u>	<u>Presentación tardía</u>	<u>Omisión declaración</u>	<u>Condicionalidad</u>	<u>Calculado(4)</u>	<u>FEADER(EJE2)</u>	<u>MAGRAMA</u>	<u>CAPDER</u>	<u>Total</u>
0,00	0,00	0,00	0,00	Pago realizado	681,65	62,46	107,95	852,06
				A pagar	320,78	29,39	50,80	400,97
TOTAL				1.253,03	1.002,43	91,85	158,75	1.253,03

RECINTOS

<u>REFERENCIA SIGPAC</u>	<u>CULTIVO</u>	<u>S/R</u>	<u>CONV.</u>	<u>GRUPO PAGO</u>	<u>Declarada</u>	<u>SUPERFICIE (Hectáreas)</u>			
					<u>admisible</u>	<u>Conv. SIGPAC</u>	<u>Control C.(5)</u>	<u>Determinada</u>	<u>Certificada</u>
18-047-006-00036-002	104000	S	NO	FRUTALES DE SECANO	1,00			1,00	1,00
18-047-006-00257-001	104000	S	NO	FRUTALES DE SECANO	0,71			0,71	0,71
18-047-006-00261-001	104000	S	NO	FRUTALES DE SECANO	0,50			0,50	0,50
18-047-006-00308-001	104000	S	NO	FRUTALES DE SECANO	1,07			1,07	1,07
18-047-007-00031-001	104000	S	NO	FRUTALES DE SECANO	0,71			0,71	0,71
18-047-009-00010-001	104000	S	NO	FRUTALES DE SECANO	1,38			1,38	1,38
18-047-009-00124-001	104000	S	NO	FRUTALES DE SECANO	2,90			2,90	2,90
18-047-009-00133-001	104000	S	NO	FRUTALES DE SECANO	0,45			0,45	0,45
18-047-009-00142-001	104000	S	NO	FRUTALES DE SECANO	0,40			0,40	0,40
18-047-009-00145-001	104000	S	NO	FRUTALES DE SECANO	1,62			1,62	1,62
18-047-013-00411-001	104000	S	NO	FRUTALES DE SECANO	0,57			0,57	0,57



1. Reducciones previstas por sobredeclaración, artículo 16 del Reglamento (UE) nº 65/2011

2. Resolución de 3 de agosto de 2012 de la Dirección General de Fondos Agrarios (BOJA nº 159, 14 de agosto de 2012)

3. Superficie declarada admisible tras el ajuste con la conversión SIGPAC para el grupo de pago de herbáceos.

Menor valor entre la superficie declarada admisible tras el ajuste con la conversión SIGPAC y la comprometida admisible para el resto de grupos de pago

4. Se calcula sobre la superficie declarada reducida

5. Superficie de cultivo válido para la ayuda determinada en campo para el grupo de pago de herbáceos.

Superficie de cultivo válido para la ayuda determinada en campo tras el ajuste con la superficie comprometida admisible para el resto de grupos de pago

* Ayuda cofinanciada a través del Plan de Reestructuración del Tabaco de Andalucía contemplado en el Programa de Desarrollo Rural de Andalucía (2007-2013)

<u>APellidos y nombre / RAZÓN SOCIAL</u>	<u>NIF</u>	<u>EXPEDIENTE</u>	<u>ANUALIDAD DE PAGO</u>
GALERA SANCHEZ ANA MARIA ELDA	74587016V	4037276	4ª

Resumen de superficies

<u>GRUPO DE PAGO</u>	<u>SUPERFICIE (Hectáreas)</u>				<u>% Sobredeclaración (1)</u>
	<u>Declarada admisible</u>	<u>Comprometida</u>	<u>Declarada Reducida(3)</u>	<u>Resuelta</u>	
FRUTALES DE SECANO	48,85		48,54	48,54	0,00
TOTAL	48,85	48,54	48,54	48,54	

Resumen de superficies

<u>GRUPO DE PAGO</u>	<u>SUPERFICIE (Hectáreas)</u>				<u>% Sobredeclaración (1)</u>
	<u>Declarada admisible</u>	<u>Comprometida</u>	<u>Declarada Reducida(3)</u>	<u>Resuelta</u>	
HERBACEOS	24,00		23,95	23,95	0,00
TOTAL	24,00		23,95	23,95	

% PENALIZACIÓN**IMPORTE (Euros)**

<u>Admisibilidad (2)</u>	<u>Presentación tardía</u>	<u>Omisión declaración</u>	<u>Condicionalidad</u>		<u>Calculado(4)</u>	<u>FEADER(EJE2)</u>	<u>MAGRAMA</u>	<u>CAPDER</u>	<u>Total</u>
0,00	0,00	0,00	0,00	Pago realizado		4.873,66	446,55	771,87	6.092,08
				A pagar		2.293,49	210,14	363,23	2.866,86
				TOTAL	8.958,94	7.167,15	656,69	1.135,10	8.958,94

RECINTOS

<u>REFERENCIA SIGPAC</u>	<u>CULTIVO</u>	<u>S/R</u>	<u>CONV.</u>	<u>GRUPO PAGO</u>	<u>Declarada admisible</u>	<u>SUPERFICIE (Hectáreas)</u>		
					<u>Conv. SIGPAC</u>	<u>Control C.(5)</u>	<u>Determinada</u>	<u>Certificada</u>
04-070-002-00049-002	104000	S	NO	FRUTALES DE SECANO	13,06		13,06	13,06
04-070-002-00054-001	104000	S	NO	FRUTALES DE SECANO	7,52		7,52	7,52
04-070-002-00186-001	104000	S	NO	FRUTALES DE SECANO	1,50		1,50	1,50
04-070-002-00245-001	104000	S	NO	FRUTALES DE SECANO	5,15		4,84	5,15
04-070-002-00255-001	1000	S	NO	HERBACEOS	0,74		0,74	0,74
04-070-009-00057-002	104000	S	NO	FRUTALES DE SECANO	0,46		0,46	0,46
04-070-009-00059-001	104000	S	NO	FRUTALES DE SECANO	0,08		0,08	0,08
04-070-009-00061-001	104000	S	NO	FRUTALES DE SECANO	0,06		0,06	0,06
04-070-009-00096-003	104000	S	NO	FRUTALES DE SECANO	6,87		6,87	6,87
04-070-009-00100-002	104000	S	NO	FRUTALES DE SECANO	1,55		1,55	1,55
04-070-009-00101-002	104000	S	NO	FRUTALES DE SECANO	1,55		1,55	1,55
04-070-009-00106-001	104000	S	NO	FRUTALES DE SECANO	3,04		3,04	3,04
04-070-009-00110-001	104000	S	NO	FRUTALES DE SECANO	0,88		0,88	0,88
04-070-009-00118-002	104000	S	NO	FRUTALES DE SECANO	1,24		1,24	1,24
04-070-028-00028-001	104000	S	NO	FRUTALES DE SECANO	0,05		0,05	0,05
04-070-036-00017-001	104000	S	NO	FRUTALES DE SECANO	0,55		0,55	0,55
04-070-036-00017-005	104000	S	NO	FRUTALES DE SECANO	0,12		0,12	0,12
04-070-036-00017-007	104000	S	NO	FRUTALES DE SECANO	0,39		0,39	0,39
18-057-026-00005-002	104000	S	NO	FRUTALES DE SECANO	0,51		0,51	0,51
18-057-026-00005-003	104000	S	NO	FRUTALES DE SECANO	0,43		0,43	0,43
18-057-026-00005-004	104000	S	NO	FRUTALES DE SECANO	0,62		0,62	0,62
18-057-026-00005-006	104000	S	NO	FRUTALES DE SECANO	1,23		1,23	1,23
18-057-026-00005-007	5000	S	NO	HERBACEOS	5,26		5,23	5,26
18-057-026-00005-008	5000	S	NO	HERBACEOS	3,70		3,70	3,70
18-057-026-00005-016	5000	S	NO	HERBACEOS	1,31		1,30	1,31
18-057-026-00005-018	5000	S	NO	HERBACEOS	0,15		0,15	0,15
18-057-026-00005-026	104000	S	NO	FRUTALES DE SECANO	0,09		0,09	0,09
18-057-026-00005-027	104000	S	NO	FRUTALES DE SECANO	0,01		0,01	0,01
18-057-026-00005-033	104000	S	NO	FRUTALES DE SECANO	0,02		0,02	0,02
18-057-026-00005-034	104000	S	NO	FRUTALES DE SECANO	0,20		0,20	0,20
18-057-026-00052-009	104000	S	NO	FRUTALES DE SECANO	0,59		0,59	0,59
18-057-026-00052-010	104000	S	NO	FRUTALES DE SECANO	1,08		1,08	1,08
18-057-026-00052-021	5000	S	NO	HERBACEOS	12,06		12,06	12,06
18-057-026-00052-026	5000	S	NO	HERBACEOS	0,47		0,46	0,47
18-057-026-00052-027	5000	S	NO	HERBACEOS	0,31		0,31	0,31

1. Reducciones previstas por sobredeclaración, artículo 16 del Reglamento (UE) nº 65/2011

2. Resolución de 3 de agosto de 2012 de la Dirección General de Fondos Agrarios (BOJA nº 159, 14 de agosto de 2012)

3. Superficie declarada admisible tras el ajuste con la conversión SIGPAC para el grupo de pago de herbáceos.

4. Menor valor entre la superficie declarada admisible tras el ajuste con la conversión SIGPAC y la comprometida admisible para el resto de grupos de pago

5. Se calcula sobre la superficie declarada reducida

6. Superficie de cultivo válido para la ayuda determinada en campo para el grupo de pago de herbáceos.

7. Superficie de cultivo válido para la ayuda determinada en campo tras el ajuste con la superficie comprometida admisible para el resto de grupos de pago

* Ayuda cofinanciada a través del Plan de Reestructuración del Tabaco de Andalucía contemplado en el Programa de Desarrollo Rural de Andalucía (2007-2013)

<u>APELLIDOS Y NOMBRE / RAZÓN SOCIAL</u>	<u>NIF</u>	<u>EXPEDIENTE</u>	<u>ANUALIDAD DE PAGO</u>
GALERA TRUJILLO LADISLAO	74585090T	4038342	7ª

Resumen de superficies

<u>GRUPO DE PAGO</u>	<u>SUPERFICIE (Hectáreas)</u>			<u>% Sobredeclaración (1)</u>
	<u>Declarada admisible</u>	<u>Declarada Reducida(3)</u>	<u>Resuelta</u>	
HERBACEOS	89,83	89,83	89,83	0,00
TOTAL	89,83	89,83	89,83	

% PENALIZACIÓN**IMPORTE (Euros)**

<u>Admisibilidad (2)</u>	<u>Presentación tardía</u>	<u>Omisión declaración</u>	<u>Condicionalidad</u>		<u>Calculado(4)</u>	<u>FEADER(EJE2)</u>	<u>MAGRAMA</u>	<u>CAPDER</u>	<u>Total</u>
0,00	0,00	0,00	0,00	Pago realizado		8.079,26	740,26	1.279,56	10.099,08
				A pagar		3.802,01	348,36	602,14	4.752,51
				TOTAL	14.851,59	11.881,27	1.088,62	1.881,70	14.851,59

RECINTOS

<u>REFERENCIA SIGPAC</u>	<u>CULTIVO S/R</u>	<u>CONV.</u>	<u>GRUPO PAGO</u>	<u>SUPERFICIE (Hectáreas)</u>			
				<u>Declarada admisible</u>	<u>Conv. SIGPAC</u>	<u>Control C.(5)</u>	<u>Determinada Certificada</u>
18-100-011-00036-002	5000 S	NO	HERBACEOS	0,61		0,61	0,61
18-100-017-00041-002	52000 S	NO	HERBACEOS	4,95		4,95	4,95
18-100-017-00047-002	5000 S	NO	HERBACEOS	26,10		26,10	26,10
18-100-017-00047-002	52000 S	NO	HERBACEOS	21,32		21,32	21,32
18-100-017-00047-003	8000 S	NO	HERBACEOS	20,35		20,35	20,36
18-149-007-00026-001	5000 S	NO	HERBACEOS	15,31		15,31	15,31
18-149-007-00060-001	5000 S	NO	HERBACEOS	0,55		0,55	0,55
18-149-007-09002-002	5000 S	NO	HERBACEOS	0,02		0,02	0,02
18-149-008-00034-001	5000 S	NO	HERBACEOS	0,62		0,62	0,62

INCIDENCIA DESCRIPCIÓN

73106 Recinto declarado no comprometido

Recinto:18-100-006-00084-001 Cultivo:101000 OLIVAR-SIN VARIEDAD Regadío

Recinto:18-100-019-00109-002 Cultivo:101000 OLIVAR-SIN VARIEDAD Secano

73107 Superficie resuelta para el grupo de pago menor que la mínima requerida

Grupo de Pago:OLIVAR

Grupo de Pago:OLIVAR EN PENDIENTE

73122 Recinto afectado por el requisito del cumplimiento de la superficie mínima para el grupo de pago (requisito anexo 1, Orden 24 marzo 2011)

Recinto:18-100-006-00084-001 Cultivo:101000 OLIVAR-SIN VARIEDAD Regadío Sup. Determinada:0 Sup. Declarada:0,5

Recinto:18-100-019-00109-002 Cultivo:101000 OLIVAR-SIN VARIEDAD Secano Sup. Determinada:0 Sup. Declarada:0,72



1. Reducciones previstas por sobredeclaración, artículo 16 del Reglamento (UE) nº 65/2011

2. Resolución de 3 de agosto de 2012 de la Dirección General de Fondos Agrarios (BOJA nº 159, 14 de agosto de 2012)

3. Superficie declarada admisible tras el ajuste con la conversión SIGPAC para el grupo de pago de herbáceos.

Menor valor entre la superficie declarada admisible tras el ajuste con la conversión SIGPAC y la comprometida admisible para el resto de grupos de pago

4. Se calcula sobre la superficie declarada reducida

5. Superficie de cultivo válido para la ayuda determinada en campo para el grupo de pago de herbáceos.

Superficie de cultivo válido para la ayuda determinada en campo tras el ajuste con la superficie comprometida admisible para el resto de grupos de pago

* Ayuda cofinanciada a través del Plan de Reestructuración del Tabaco de Andalucía contemplado en el Programa de Desarrollo Rural de Andalucía (2007-2013)

<u>APELLIDOS Y NOMBRE / RAZÓN SOCIAL</u>	<u>NIF</u>	<u>EXPEDIENTE</u>	<u>ANUALIDAD DE PAGO</u>			
GALINDO GALINDO RAMON *	24143143C	4014460	6ª			
Resumen de superficies						
		SUPERFICIE (Hectáreas)				
GRUPO DE PAGO		<u>Declarada admisible</u>	<u>Comprometida</u>	<u>Declarada Reducida(3)</u>	<u>Resuelta</u>	<u>% Sobredeclaración (1)</u>
FRUTALES DE SECANO		24,25		24,24	24,24	0,00
TOTAL		24,25	24,24	24,24	24,24	

% PENALIZACIÓN				IMPORTE (Euros)					
<u>Admisibilidad (2)</u>	<u>Presentación tardía</u>	<u>Omisión declaración</u>	<u>Condicionalidad</u>	<u>Calculado(4)</u>	<u>FEADER(EJE2)</u>	<u>MAGRAMA</u>	<u>CAPDER</u>	<u>Total</u>	
0,00	0,00	0,00	0,00	A pagar	2.685,55	2.148,44	196,85	340,26	2.685,55

<u>REFERENCIA SIGPAC</u>	<u>CULTIVO</u>	<u>S/R</u>	<u>CONV.</u>	<u>GRUPO PAGO</u>	<u>Declarada admisible</u>	<u>SUPERFICIE (Hectáreas)</u>			
					<u>Conv. SIGPAC</u>	<u>Control C.(5)</u>	<u>Determinada</u>	<u>Certificada</u>	
18-087-005-00076-001	104000	S	NO	FRUTALES DE SECANO	4,58		4,58	4,58	4,67
18-087-005-00077-001	104000	S	NO	FRUTALES DE SECANO	9,40		9,40	9,40	9,40
18-087-006-00035-001	104000	S	NO	FRUTALES DE SECANO	4,28		4,27	4,27	4,28
18-087-006-00066-001	104000	S	NO	FRUTALES DE SECANO	5,99		5,99	5,99	5,99

<u>APELLIDOS Y NOMBRE / RAZÓN SOCIAL</u>	<u>NIF</u>	<u>EXPEDIENTE</u>	<u>ANUALIDAD DE PAGO</u>			
GALINDO PERALES CARMEN *	74586021B	4004193	6ª			
Resumen de superficies						
		SUPERFICIE (Hectáreas)				
GRUPO DE PAGO		<u>Declarada admisible</u>	<u>Comprometida</u>	<u>Declarada Reducida(3)</u>	<u>Resuelta</u>	<u>% Sobredeclaración (1)</u>
FRUTALES DE SECANO		19,21		18,92	18,92	0,00
TOTAL		19,21	18,93	18,92	18,92	

% PENALIZACIÓN				IMPORTE (Euros)					
<u>Admisibilidad (2)</u>	<u>Presentación tardía</u>	<u>Omisión declaración</u>	<u>Condicionalidad</u>	<u>Calculado(4)</u>	<u>FEADER(EJE2)</u>	<u>MAGRAMA</u>	<u>CAPDER</u>	<u>Total</u>	
20,00	0,00	0,00	0,00	A pagar	2.096,15	1.341,54	122,92	212,46	1.676,92

<u>REFERENCIA SIGPAC</u>	<u>CULTIVO</u>	<u>S/R</u>	<u>CONV.</u>	<u>GRUPO PAGO</u>	<u>Declarada admisible</u>	<u>SUPERFICIE (Hectáreas)</u>			
					<u>Conv. SIGPAC</u>	<u>Control C.(5)</u>	<u>Determinada</u>	<u>Certificada</u>	
18-087-006-00144-002	104000	S	NO	FRUTALES DE SECANO	1,85		1,63	1,63	1,85
18-087-007-00028-002	104000	S	NO	FRUTALES DE SECANO	3,51		3,48	3,48	3,51
18-087-007-00028-005	104000	S	NO	FRUTALES DE SECANO	0,13		0,13	0,13	0,13
18-087-007-00035-005	104000	S	NO	FRUTALES DE SECANO	0,35		0,33	0,33	0,35
18-087-007-00035-006	104000	S	NO	FRUTALES DE SECANO	0,13		0,13	0,13	0,13
18-087-007-00044-004	104000	S	NO	FRUTALES DE SECANO	0,41		0,39	0,39	0,41
18-087-007-00054-002	104000	S	NO	FRUTALES DE SECANO	0,25		0,25	0,25	0,25
18-087-007-00054-003	104000	S	NO	FRUTALES DE SECANO	0,81		0,81	0,81	0,81
18-091-068-00042-002	104000	S	NO	FRUTALES DE SECANO	11,52		11,52	11,52	11,52
18-091-900-80024-004	104000	S	NO	FRUTALES DE SECANO	0,25		0,25	0,25	0,25

<u>Id. Com</u>	<u>Compromiso</u>	<u>% admisibilidad</u>
C4_03	En cultivos leñosos, el suelo de las calles no debe ser alterado entre el 1 de septiembre y el 15 de marzo, dejando crecer la cubierta vegetal.	20,00

1. Reducciones previstas por sobredeclaración, artículo 16 del Reglamento (UE) nº 65/2011

2. Resolución de 3 de agosto de 2012 de la Dirección General de Fondos Agrarios (BOJA nº 159, 14 de agosto de 2012)

3. Superficie declarada admisible tras el ajuste con la conversión SIGPAC para el grupo de pago de herbáceos.

4. Menor valor entre la superficie declarada admisible tras el ajuste con la conversión SIGPAC y la comprometida admisible para el resto de grupos de pago

5. Se calcula sobre la superficie declarada reducida

6. Superficie de cultivo válido para la ayuda determinada en campo para el grupo de pago de herbáceos.

7. Superficie de cultivo válido para la ayuda determinada en campo tras el ajuste con la superficie comprometida admisible para el resto de grupos de pago

* Ayuda cofinanciada a través del Plan de Reestructuración del Tabaco de Andalucía contemplado en el Programa de Desarrollo Rural de Andalucía (2007-2013)

<u>APELLIDOS Y NOMBRE / RAZÓN SOCIAL</u>	<u>NIF</u>	<u>EXPEDIENTE</u>	<u>ANUALIDAD DE PAGO</u>
GALLARDO ARJONA MIGUEL	23613803W	4012120	4ª

Resumen de superficies

<u>GRUPO DE PAGO</u>	<u>SUPERFICIE (Hectáreas)</u>				<u>% Sobredeclaración (1)</u>
	<u>Declarada admisible</u>	<u>Comprometida</u>	<u>Declarada Reducida(3)</u>	<u>Resuelta</u>	
FRUTALES DE REGADIO	0,51		0,51	0,51	0,00
FRUTALES DE SECANO	6,01		5,90	5,90	0,00
TOTAL	6,52	6,41	6,41	6,41	

% PENALIZACIÓN**IMPORTE (Euros)**

<u>Admisibilidad (2)</u>	<u>Presentación tardía</u>	<u>Omisión declaración</u>	<u>Condicionalidad</u>		<u>Calculado(4)</u>	<u>FEADER(EJE2)</u>	<u>MAGRAMA</u>	<u>CAPDER</u>	<u>Total</u>
0,00	0,00	0,00	0,00	A pagar	923,83	739,06	67,72	117,05	923,83

RECINTOS

<u>REFERENCIA SIGPAC</u>	<u>CULTIVO</u>	<u>S/R</u>	<u>CONV.</u>	<u>GRUPO PAGO</u>	<u>SUPERFICIE (Hectáreas)</u>				
					<u>Declarada admisible</u>	<u>Conv. SIGPAC</u>	<u>Control C.(5)</u>	<u>Determinada Certificada</u>	
18-149-021-00045-002	104000	S	NO	FRUTALES DE SECANO	3,01	2,90		2,90	3,01
18-149-021-00046-003	104000	S	NO	FRUTALES DE SECANO	3,00	3,00		3,00	3,00
18-149-023-00176-001	104000	R	NO	FRUTALES DE REGADIO	0,51			0,51	0,51



1. Reducciones previstas por sobredeclaración, artículo 16 del Reglamento (UE) nº 65/2011

2. Resolución de 3 de agosto de 2012 de la Dirección General de Fondos Agrarios (BOJA nº 159, 14 de agosto de 2012)

3. Superficie declarada admisible tras el ajuste con la conversión SIGPAC para el grupo de pago de herbáceos.

Menor valor entre la superficie declarada admisible tras el ajuste con la conversión SIGPAC y la comprometida admisible para el resto de grupos de pago

4. Se calcula sobre la superficie declarada reducida

5. Superficie de cultivo válido para la ayuda determinada en campo para el grupo de pago de herbáceos.

Superficie de cultivo válido para la ayuda determinada en campo tras el ajuste con la superficie comprometida admisible para el resto de grupos de pago

* Ayuda cofinanciada a través del Plan de Reestructuración del Tabaco de Andalucía contemplado en el Programa de Desarrollo Rural de Andalucía (2007-2013)

<u>APELLIDOS Y NOMBRE / RAZÓN SOCIAL</u>	<u>NIF</u>	<u>EXPEDIENTE</u>	<u>ANUALIDAD DE PAGO</u>
GALLARDO AZOR ANTONIO	24108848H	4042963	4ª

Resumen de superficies

<u>GRUPO DE PAGO</u>	<u>SUPERFICIE (Hectáreas)</u>				<u>% Sobredeclaración (1)</u>
	<u>Declarada admisible</u>	<u>Comprometida</u>	<u>Declarada Reducida(3)</u>	<u>Resuelta</u>	
FRUTALES DE REGADIO	4,97		4,96	4,96	0,00
FRUTALES DE SECANO	25,72		25,65	25,65	0,00
TOTAL	30,69	30,61	30,61	30,61	

% PENALIZACIÓN**IMPORTE (Euros)**

<u>Admisibilidad (2)</u>	<u>Presentación tardía</u>	<u>Omisión declaración</u>	<u>Condicionalidad</u>	<u>Pago realizado</u>	<u>Calculado(4)</u>	<u>FEADER(EJE2)</u>	<u>MAGRAMA</u>	<u>CAPDER</u>	<u>Total</u>
25,00	0,00	0,00	0,00			2.231,23	204,44	353,37	2.789,04
				A pagar		1.049,99	96,21	166,29	1.312,49
				TOTAL	5.468,71	3.281,22	300,65	519,66	4.101,53

RECINTOS

<u>REFERENCIA SIGPAC</u>	<u>CULTIVO</u>	<u>S/R</u>	<u>CONV.</u>	<u>GRUPO PAGO</u>	<u>Declarada admisible</u>	<u>SUPERFICIE (Hectáreas)</u>			
					<u>Conv. SIGPAC</u>	<u>Control C.(5)</u>	<u>Determinada</u>	<u>Certificada</u>	
18-040-005-00043-001	104000	S	NO	FRUTALES DE SECANO	4,74			4,74	4,74
18-040-006-00060-001	104000	S	NO	FRUTALES DE SECANO	0,46			0,46	0,46
18-040-008-00084-001	104000	S	NO	FRUTALES DE SECANO	4,59	4,58		4,58	4,59
18-040-008-00134-002	104000	S	NO	FRUTALES DE SECANO	2,81			2,81	2,81
18-040-008-00135-002	104000	S	NO	FRUTALES DE SECANO	1,14			1,14	1,14
18-040-009-00057-002	104000	R		FRUTALES DE REGADIO	4,97	4,97		4,97	0,00
18-040-011-00027-001	104000	S	NO	FRUTALES DE SECANO	4,24			4,24	4,24
18-040-011-00028-001	104000	S	NO	FRUTALES DE SECANO	0,84	0,84		0,84	0,84
18-057-043-00165-005	104000	S	NO	FRUTALES DE SECANO	1,30			1,30	1,31
18-057-043-00230-001	104000	S	NO	FRUTALES DE SECANO	3,31			3,31	3,31
18-057-044-00017-001	104000	S	NO	FRUTALES DE SECANO	2,29			2,29	2,29

INCIDENCIA DESCRIPCIÓN

73103 El recinto declarado no cumple con las normas de producción ecológica (compromiso anexo 1, Orden 24 marzo 2011)

Recinto:18-040-009-00057-002 Cultivo:104000 ALMENDROS-SIN VARIEDAD Regadío

<u>Id. Com</u>	<u>Compromiso</u>	<u>% admisibilidad</u>
C1_03	Cumplir con las normas de producción establecidas en el Reglamento (CE) nº 834/2007, del Consejo, de 28 de junio de 2007, que regula la producción ecológica.	25,00



1. Reducciones previstas por sobredeclaración, artículo 16 del Reglamento (UE) nº 65/2011

2. Resolución de 3 de agosto de 2012 de la Dirección General de Fondos Agrarios (BOJA nº 159, 14 de agosto de 2012)

3. Superficie declarada admisible tras el ajuste con la conversión SIGPAC para el grupo de pago de herbáceos.

Menor valor entre la superficie declarada admisible tras el ajuste con la conversión SIGPAC y la comprometida admisible para el resto de grupos de pago

4. Se calcula sobre la superficie declarada reducida

5. Superficie de cultivo válido para la ayuda determinada en campo para el grupo de pago de herbáceos.

Superficie de cultivo válido para la ayuda determinada en campo tras el ajuste con la superficie comprometida admisible para el resto de grupos de pago

* Ayuda cofinanciada a través del Plan de Reestructuración del Tabaco de Andalucía contemplado en el Programa de Desarrollo Rural de Andalucía (2007-2013)

<u>APellidos y nombre / RAZÓN SOCIAL</u>	<u>NIF</u>	<u>EXPEDIENTE</u>	<u>ANUALIDAD DE PAGO</u>
GALLARDO GARCIA MARIA DEL CARMEN	52515418R	4007420	4ª

Resumen de superficies

<u>GRUPO DE PAGO</u>	<u>SUPERFICIE (Hectáreas)</u>				<u>% Sobredeclaración (1)</u>
	<u>Declarada admisible</u>	<u>Comprometida</u>	<u>Declarada Reducida(3)</u>	<u>Resuelta</u>	
FRUTALES DE SECANO	41,25		41,18	41,18	0,00
OLIVAR EN PENDIENTE	4,37		4,36	4,36	0,00
OLIVAR	15,29		15,29	15,29	0,00
VIÑEDO VINIFICACION	3,09		3,09	3,09	0,00
TOTAL	64,00	63,92	63,92	63,92	

% PENALIZACIÓN**IMPORTE (Euros)**

<u>Admisibilidad (2)</u>	<u>Presentación tardía</u>	<u>Omisión declaración</u>	<u>Condicionabilidad</u>	<u>Pago realizado</u>	<u>Calculado(4)</u>	<u>FEADER(EJE2)</u>	<u>MAGRAMA</u>	<u>CAPDER</u>	<u>Total</u>
0,00	0,00	0,00	0,00			5.615,86	514,56	889,40	7.019,82
				A pagar		2.642,76	242,14	418,55	3.303,45
				TOTAL	10.323,27	8.258,62	756,70	1.307,95	10.323,27

RECINTOS

<u>REFERENCIA SIGPAC</u>	<u>CULTIVO</u>	<u>S/R</u>	<u>CONV.</u>	<u>GRUPO PAGO</u>	<u>Declarada admisible</u>	<u>SUPERFICIE (Hectáreas)</u>		
					<u>Conv. SIGPAC</u>	<u>Control C.(5)</u>	<u>Determinada</u>	<u>Certificada</u>
18-024-026-00003-010	104000	S	NO	FRUTALES DE SECANO	0,72		0,72	0,72
18-024-026-00003-015	104000	S	NO	FRUTALES DE SECANO	28,33		28,33	28,33
18-040-004-00005-001	102000	R	NO	VIÑEDO VINIFICACION	1,37		1,37	1,37
18-040-004-00006-002	101000	R	NO	OLIVAR	2,09		2,09	2,09
18-040-004-00031-001	102000	R	NO	VIÑEDO VINIFICACION	0,80		0,80	0,80
18-040-004-00032-002	102000	R	NO	VIÑEDO VINIFICACION	0,92		0,92	0,92
18-040-007-00158-001	101000	R	NO	OLIVAR	0,16		0,16	0,16
18-040-015-00059-001	101000	R	NO	OLIVAR	2,07		2,07	2,07
18-040-015-00060-001	101000	R	NO	OLIVAR	2,07		2,07	2,07
18-040-022-00089-001	101000	R	NO	OLIVAR	4,13		4,13	4,13
18-040-022-00090-005	101000	R	NO	OLIVAR EN PENDIENTE	2,40		2,40	2,40
18-040-022-00090-011	101000	R	NO	OLIVAR EN PENDIENTE	1,61		1,61	1,61
18-040-022-00090-011	101000	S	NO	OLIVAR EN PENDIENTE	0,10		0,10	0,10
18-040-022-00125-001	101000	R	NO	OLIVAR	0,22		0,22	0,22
18-040-022-00140-003	104000	S	NO	FRUTALES DE SECANO	6,69		6,67	6,69
18-040-023-00031-003	104000	S	NO	FRUTALES DE SECANO	0,31		0,31	0,31
18-040-023-00031-004	104000	S	NO	FRUTALES DE SECANO	0,31		0,31	0,31
18-040-025-00004-001	104000	S	NO	FRUTALES DE SECANO	1,81		1,81	1,81
18-040-029-00538-001	101000	R	NO	OLIVAR EN PENDIENTE	0,19		0,19	0,19
18-040-029-00653-001	101000	R	NO	OLIVAR	0,24		0,24	0,24
18-040-029-00672-001	101000	R	NO	OLIVAR EN PENDIENTE	0,07		0,06	0,07
18-040-031-00167-001	101000	R	NO	OLIVAR	0,62		0,62	0,62
18-040-032-00162-001	101000	R	NO	OLIVAR	1,32		1,32	1,32
18-040-032-00163-001	101000	R	NO	OLIVAR	0,40		0,40	0,40
18-040-032-00174-001	101000	R	NO	OLIVAR	1,76		1,76	1,76
18-040-032-00185-001	101000	R	NO	OLIVAR	0,21		0,21	0,21
18-040-034-00128-001	104000	S	NO	FRUTALES DE SECANO	0,38		0,38	0,38
18-040-034-00128-003	104000	S	NO	FRUTALES DE SECANO	2,70	2,65	2,65	2,65

INCIDENCIA DESCRIPCIÓN

73104 Recinto declarado que no cumple en su totalidad con las normas de producción ecológica (compromiso anexo 1, Orden 24 marzo 2011)

Recinto:18-040-034-00128-003 Cultivo:104000 ALMENDROS-SIN VARIEDAD Secano Sup. Declarada:2,7 Sup. Certificada:2,65

1. Reducciones previstas por sobredeclaración, artículo 16 del Reglamento (UE) nº 65/2011

2. Resolución de 3 de agosto de 2012 de la Dirección General de Fondos Agrarios (BOJA nº 159, 14 de agosto de 2012)

3. Superficie declarada admisible tras el ajuste con la conversión SIGPAC para el grupo de pago de herbáceos.

Menor valor entre la superficie declarada admisible tras el ajuste con la conversión SIGPAC y la comprometida admisible para el resto de grupos de pago

4. Se calcula sobre la superficie declarada reducida

5. Superficie de cultivo válido para la ayuda determinada en campo para el grupo de pago de herbáceos.

Superficie de cultivo válido para la ayuda determinada en campo tras el ajuste con la superficie comprometida admisible para el resto de grupos de pago

* Ayuda cofinanciada a través del Plan de Reestructuración del Tabaco de Andalucía contemplado en el Programa de Desarrollo Rural de Andalucía (2007-2013)

<u>APELLIDOS Y NOMBRE / RAZÓN SOCIAL</u>	<u>NIF</u>	<u>EXPEDIENTE</u>	<u>ANUALIDAD DE PAGO</u>
GALLARDO GONZALEZ FIDEL	74606621A	4013916	6ª

Resumen de superficies

<u>GRUPO DE PAGO</u>	<u>SUPERFICIE (Hectáreas)</u>			
	<u>Declarada admisible</u>	<u>Declarada Reducida(3)</u>	<u>Resuelta</u>	<u>% Sobredeclaración (1)</u>
HERBACEOS	68,60	67,33	67,33	0,00
TOTAL	68,60	67,33	67,33	

% PENALIZACIÓN**IMPORTE (Euros)**

<u>Admisibilidad (2)</u>	<u>Presentación tardía</u>	<u>Omisión declaración</u>	<u>Condicionalidad</u>		<u>Calculado(4)</u>	<u>FEADER(EJE2)</u>	<u>MAGRAMA</u>	<u>CAPDER</u>	<u>Total</u>
0,00	0,00	0,00	0,00	Pago realizado		6.055,63	554,85	959,06	7.569,54
				A pagar		2.849,70	261,10	451,33	3.562,13
				TOTAL	11.131,67	8.905,33	815,95	1.410,39	11.131,67

RECINTOS

<u>REFERENCIA SIGPAC</u>	<u>CULTIVO</u>	<u>S/R</u>	<u>CONV.</u>	<u>GRUPO PAGO</u>	<u>Declarada admisible</u>	<u>SUPERFICIE (Hectáreas)</u>			
					<u>Conv. SIGPAC</u>	<u>Control C.(5)</u>	<u>Determinada</u>	<u>Certificada</u>	
18-100-008-00227-001	1000	S	NO	HERBACEOS	1,92			1,92	1,92
18-100-018-00024-007	1000	S	NO	HERBACEOS	1,49	1,49		1,49	1,49
18-149-002-00125-001	1000	S	NO	HERBACEOS	0,55			0,55	0,55
18-149-002-00125-001	53000	S	NO	HERBACEOS	2,42			2,42	2,42
18-149-002-00126-001	1000	S	NO	HERBACEOS	1,04			1,04	1,04
18-149-005-00163-008	53000	S	NO	HERBACEOS	15,69	15,63		15,63	15,69
18-149-005-00164-001	1000	S	NO	HERBACEOS	6,95			5,82	6,95
18-149-005-00166-004	1000	S	NO	HERBACEOS	4,67	4,72		4,67	4,67
18-149-005-00169-002	1000	S	NO	HERBACEOS	0,35			0,35	0,35
18-149-016-00012-001	8000	S	NO	HERBACEOS	1,66	1,58		1,58	1,66
18-149-016-00012-002	1000	S	NO	HERBACEOS	15,00	27,53		15,00	15,00
18-149-016-00012-003	1000	S	NO	HERBACEOS	12,26	31,56		12,26	12,26
18-149-016-00012-010	53000	S	NO	HERBACEOS	1,30	1,31		1,30	1,30
18-149-016-00012-016	8000	S	NO	HERBACEOS	3,30	3,31		3,30	3,30



1. Reducciones previstas por sobredeclaración, artículo 16 del Reglamento (UE) nº 65/2011

2. Resolución de 3 de agosto de 2012 de la Dirección General de Fondos Agrarios (BOJA nº 159, 14 de agosto de 2012)

3. Superficie declarada admisible tras el ajuste con la conversión SIGPAC para el grupo de pago de herbáceos.

Menor valor entre la superficie declarada admisible tras el ajuste con la conversión SIGPAC y la comprometida admisible para el resto de grupos de pago

4. Se calcula sobre la superficie declarada reducida

5. Superficie de cultivo válido para la ayuda determinada en campo para el grupo de pago de herbáceos.

Superficie de cultivo válido para la ayuda determinada en campo tras el ajuste con la superficie comprometida admisible para el resto de grupos de pago

* Ayuda cofinanciada a través del Plan de Reestructuración del Tabaco de Andalucía contemplado en el Programa de Desarrollo Rural de Andalucía (2007-2013)

<u>APELLIDOS Y NOMBRE / RAZÓN SOCIAL</u>	<u>NIF</u>	<u>EXPEDIENTE</u>	<u>ANUALIDAD DE PAGO</u>
GALLARDO GONZALEZ JUAN ANTONIO	74607340D	4009810	6ª

Resumen de superficies

<u>GRUPO DE PAGO</u>	<u>SUPERFICIE (Hectáreas)</u>			
	<u>Declarada admisible</u>	<u>Declarada Reducida(3)</u>	<u>Resuelta</u>	<u>% Sobredeclaración (1)</u>
HERBACEOS	44,11	43,84	43,84	0,00
TOTAL	44,11	43,84	43,84	

% PENALIZACIÓN**IMPORTE (Euros)**

<u>Admisibilidad (2)</u>	<u>Presentación tardía</u>	<u>Omisión declaración</u>	<u>Condicionalidad</u>		<u>Calculado(4)</u>	<u>FEADER(EJE2)</u>	<u>MAGRAMA</u>	<u>CAPDER</u>	<u>Total</u>
0,00	0,00	0,00	0,00	Pago realizado		3.942,95	361,27	624,47	4.928,69
				A pagar		1.855,50	170,01	293,87	2.319,38
				TOTAL	7.248,07	5.798,45	531,28	918,34	7.248,07

RECINTOS

<u>REFERENCIA SIGPAC</u>	<u>CULTIVO S/R</u>	<u>CONV.</u>	<u>GRUPO PAGO</u>	<u>SUPERFICIE (Hectáreas)</u>			
				<u>Declarada admisible</u>	<u>Conv. SIGPAC</u>	<u>Control C.(5)</u>	<u>Determinada Certificada</u>
18-167-503-00003-001	53000 S	NO	HERBACEOS	8,11	8,11		8,11
18-167-503-00004-001	53000 S	NO	HERBACEOS	7,45			7,45
18-167-505-10002-001	1000 S	NO	HERBACEOS	26,47			26,46
18-167-505-20002-001	1000 S	NO	HERBACEOS	1,82			1,82

INCIDENCIA DESCRIPCIÓN

73103	El recinto declarado no cumple con las normas de producción ecológica (compromiso anexo 1, Orden 24 marzo 2011) Recinto:18-167-016-00261-014 Cultivo:53000 YEROS-SIN VARIEDAD Secano
73106	Recinto declarado no comprometido Recinto:18-167-016-00261-014 Cultivo:53000 YEROS-SIN VARIEDAD Secano

<u>APELLIDOS Y NOMBRE / RAZÓN SOCIAL</u>	<u>NIF</u>	<u>EXPEDIENTE</u>	<u>ANUALIDAD DE PAGO</u>
GALLARDO HERNANDEZ MARIA CRUZ *	52514017A	4010823	6ª

Resumen de superficies

<u>GRUPO DE PAGO</u>	<u>SUPERFICIE (Hectáreas)</u>				
	<u>Declarada admisible</u>	<u>Comprometida</u>	<u>Declarada Reducida(3)</u>	<u>Resuelta</u>	<u>% Sobredeclaración (1)</u>
FRUTALES DE SECANO	54,81		37,01	37,01	0,00
TOTAL	54,81	37,01	37,01	37,01	

% PENALIZACIÓN**IMPORTE (Euros)**

<u>Admisibilidad (2)</u>	<u>Presentación tardía</u>	<u>Omisión declaración</u>	<u>Condicionalidad</u>		<u>Calculado(4)</u>	<u>FEADER(EJE2)</u>	<u>MAGRAMA</u>	<u>CAPDER</u>	<u>Total</u>
0,00	0,00	0,00	0,00	A pagar	4.100,34	3.280,27	300,55	519,52	4.100,34

RECINTOS

<u>REFERENCIA SIGPAC</u>	<u>CULTIVO S/R</u>	<u>CONV.</u>	<u>GRUPO PAGO</u>	<u>SUPERFICIE (Hectáreas)</u>			
				<u>Declarada admisible</u>	<u>Conv. SIGPAC</u>	<u>Control C.(5)</u>	<u>Determinada Certificada</u>
18-024-030-00016-007	104000 S	NO	FRUTALES DE SECANO	17,27			0,22
18-024-030-00145-001	104000 S	NO	FRUTALES DE SECANO	25,32			25,32
18-024-030-00149-001	104000 S	NO	FRUTALES DE SECANO	12,22			12,16



1. Reducciones previstas por sobredeclaración, artículo 16 del Reglamento (UE) nº 65/2011

2. Resolución de 3 de agosto de 2012 de la Dirección General de Fondos Agrarios (BOJA nº 159, 14 de agosto de 2012)

3. Superficie declarada admisible tras el ajuste con la conversión SIGPAC para el grupo de pago de herbáceos.

* Menor valor entre la superficie declarada admisible tras el ajuste con la conversión SIGPAC y la comprometida admisible para el resto de grupos de pago

4. Se calcula sobre la superficie declarada reducida

5. Superficie de cultivo válido para la ayuda determinada en campo para el grupo de pago de herbáceos.

* Superficie de cultivo válido para la ayuda determinada en campo tras el ajuste con la superficie comprometida admisible para el resto de grupos de pago

* Ayuda cofinanciada a través del Plan de Reestructuración del Tabaco de Andalucía contemplado en el Programa de Desarrollo Rural de Andalucía (2007-2013)

<u>APELLIDOS Y NOMBRE / RAZÓN SOCIAL</u>	<u>NIF</u>	<u>EXPEDIENTE</u>	<u>ANUALIDAD DE PAGO</u>
GALLARDO MARTINEZ ANTONIO *	52516033H	4016064	6ª

Resumen de superficies

<u>GRUPO DE PAGO</u>	<u>SUPERFICIE (Hectáreas)</u>				<u>% Sobredeclaración (1)</u>
	<u>Declarada admisible</u>	<u>Comprometida</u>	<u>Declarada Reducida(3)</u>	<u>Resuelta</u>	
FRUTALES DE SECANO	3,65		3,65	3,65	0,00
TOTAL	3,65	3,66	3,65	3,65	

% PENALIZACIÓN**IMPORTE (Euros)**

<u>Admisibilidad (2)</u>	<u>Presentación tardía</u>	<u>Omisión declaración</u>	<u>Condicionalidad</u>		<u>Calculado(4)</u>	<u>FEADER(EJE2)</u>	<u>MAGRAMA</u>	<u>CAPDER</u>	<u>Total</u>
0,00	0,00	0,00	0,00	Pago realizado		219,98	20,16	34,84	274,98
				A pagar		103,52	9,49	16,39	129,40
				TOTAL	404,38	323,50	29,65	51,23	404,38

RECINTOS

<u>REFERENCIA SIGPAC</u>	<u>CULTIVO</u>	<u>S/R</u>	<u>CONV.</u>	<u>GRUPO PAGO</u>	<u>Declarada admisible</u>	<u>Conv. SIGPAC</u>	<u>SUPERFICIE (Hectáreas)</u> <u>Control C.(5) Determinada</u>	<u>Certificada</u>
18-024-012-00126-001	104000	S	NO	FRUTALES DE SECANO	3,65	3,65	3,65	3,65

<u>APELLIDOS Y NOMBRE / RAZÓN SOCIAL</u>	<u>NIF</u>	<u>EXPEDIENTE</u>	<u>ANUALIDAD DE PAGO</u>
GALLARDO RODRIGUEZ ANA MARIA *	74618289X	4021332	4ª

Resumen de superficies

<u>GRUPO DE PAGO</u>	<u>SUPERFICIE (Hectáreas)</u>				<u>% Sobredeclaración (1)</u>
	<u>Declarada admisible</u>	<u>Comprometida</u>	<u>Declarada Reducida(3)</u>	<u>Resuelta</u>	
FRUTALES DE SECANO	42,43		42,43	42,43	0,00
TOTAL	42,43	43,73	42,43	42,43	

% PENALIZACIÓN**IMPORTE (Euros)**

<u>Admisibilidad (2)</u>	<u>Presentación tardía</u>	<u>Omisión declaración</u>	<u>Condicionalidad</u>		<u>Calculado(4)</u>	<u>FEADER(EJE2)</u>	<u>MAGRAMA</u>	<u>CAPDER</u>	<u>Total</u>
0,00	0,00	0,00	0,00	A pagar	4.593,13	3.674,50	336,68	581,95	4.593,13

RECINTOS

<u>REFERENCIA SIGPAC</u>	<u>CULTIVO</u>	<u>S/R</u>	<u>CONV.</u>	<u>GRUPO PAGO</u>	<u>Declarada admisible</u>	<u>Conv. SIGPAC</u>	<u>SUPERFICIE (Hectáreas)</u> <u>Control C.(5) Determinada</u>	<u>Certificada</u>
18-024-014-00018-001	104000	S	NO	FRUTALES DE SECANO	1,62		1,62	1,62
18-024-014-00065-001	104000	S	NO	FRUTALES DE SECANO	0,52		0,52	0,52
18-024-030-00146-001	104000	S	NO	FRUTALES DE SECANO	25,75		25,75	26,37
18-024-030-00150-001	104000	S	NO	FRUTALES DE SECANO	9,82		9,82	10,36
18-024-031-00033-002	104000	S	NO	FRUTALES DE SECANO	4,72		4,72	4,86



1. Reducciones previstas por sobredeclaración, artículo 16 del Reglamento (UE) nº 65/2011

2. Resolución de 3 de agosto de 2012 de la Dirección General de Fondos Agrarios (BOJA nº 159, 14 de agosto de 2012)

3. Superficie declarada admisible tras el ajuste con la conversión SIGPAC para el grupo de pago de herbáceos.

4. Menor valor entre la superficie declarada admisible tras el ajuste con la conversión SIGPAC y la comprometida admisible para el resto de grupos de pago

5. Se calcula sobre la superficie declarada reducida

6. Superficie de cultivo válido para la ayuda determinada en campo para el grupo de pago de herbáceos.

7. Superficie de cultivo válido para la ayuda determinada en campo tras el ajuste con la superficie comprometida admisible para el resto de grupos de pago

* Ayuda cofinanciada a través del Plan de Reestructuración del Tabaco de Andalucía contemplado en el Programa de Desarrollo Rural de Andalucía (2007-2013)

<u>APELLIDOS Y NOMBRE / RAZÓN SOCIAL</u>	<u>NIF</u>	<u>EXPEDIENTE</u>	<u>ANUALIDAD DE PAGO</u>
GALLEGO CASTILLO VICTORIA DOLORES	52513053M	4011415	7ª

Resumen de superficies

<u>GRUPO DE PAGO</u>	<u>SUPERFICIE (Hectáreas)</u>			
	<u>Declarada admisible</u>	<u>Declarada Reducida(3)</u>	<u>Resuelta</u>	<u>% Sobredeclaración (1)</u>
HERBACEOS	38,18	37,96	37,96	0,00
TOTAL	38,18	37,96	37,96	

% PENALIZACIÓN**IMPORTE (Euros)**

<u>Admisibilidad (2)</u>	<u>Presentación tardía</u>	<u>Omisión declaración</u>	<u>Condicionalidad</u>		<u>Calculado(4)</u>	<u>FEADER(EJE2)</u>	<u>MAGRAMA</u>	<u>CAPDER</u>	<u>Total</u>
0,00	0,00	0,00	0,00	Pago realizado		3.414,10	312,82	540,71	4.267,63
				A pagar		1.606,64	147,21	254,45	2.008,30
				TOTAL	6.275,93	5.020,74	460,03	795,16	6.275,93

RECINTOS

<u>REFERENCIA SIGPAC</u>	<u>CULTIVO</u>	<u>S/R</u>	<u>CONV.</u>	<u>GRUPO PAGO</u>	<u>Declarada admisible</u>	<u>SUPERFICIE (Hectáreas)</u>			
					<u>Conv. SIGPAC</u>	<u>Control C.(5)</u>	<u>Determinada</u>	<u>Certificada</u>	
18-167-012-00109-007	8000	S	NO	HERBACEOS	19,22			19,00	19,22
18-167-012-00110-007	5000	S	NO	HERBACEOS	18,96			18,96	18,96

<u>APELLIDOS Y NOMBRE / RAZÓN SOCIAL</u>	<u>NIF</u>	<u>EXPEDIENTE</u>	<u>ANUALIDAD DE PAGO</u>
GALLEGO MORCILLO MARIA ROSARIO *	52519266P	4021327	7ª

Resumen de superficies

<u>GRUPO DE PAGO</u>	<u>SUPERFICIE (Hectáreas)</u>				
	<u>Declarada admisible</u>	<u>Comprometida</u>	<u>Declarada Reducida(3)</u>	<u>Resuelta</u>	<u>% Sobredeclaración (1)</u>
FRUTALES DE SECANO	39,36		39,06	39,06	0,00
TOTAL	39,36	39,06	39,06	39,06	

% PENALIZACIÓN**IMPORTE (Euros)**

<u>Admisibilidad (2)</u>	<u>Presentación tardía</u>	<u>Omisión declaración</u>	<u>Condicionalidad</u>		<u>Calculado(4)</u>	<u>FEADER(EJE2)</u>	<u>MAGRAMA</u>	<u>CAPDER</u>	<u>Total</u>
0,00	0,00	0,00	0,00	A pagar	4.327,46	3.461,97	317,20	548,29	4.327,46

RECINTOS

<u>REFERENCIA SIGPAC</u>	<u>CULTIVO</u>	<u>S/R</u>	<u>CONV.</u>	<u>GRUPO PAGO</u>	<u>Declarada admisible</u>	<u>SUPERFICIE (Hectáreas)</u>			
					<u>Conv. SIGPAC</u>	<u>Control C.(5)</u>	<u>Determinada</u>	<u>Certificada</u>	
18-024-030-00144-001	104000	S	NO	FRUTALES DE SECANO	22,89		22,80	22,80	22,89
18-024-030-00148-007	104000	S	NO	FRUTALES DE SECANO	14,91		14,79	14,79	14,91
18-024-031-00025-001	104000	S	NO	FRUTALES DE SECANO	0,39		0,37	0,39	0,39
18-024-031-00051-001	104000	S	NO	FRUTALES DE SECANO	1,17		1,17	1,17	1,17



1. Reducciones previstas por sobredeclaración, artículo 16 del Reglamento (UE) nº 65/2011

2. Resolución de 3 de agosto de 2012 de la Dirección General de Fondos Agrarios (BOJA nº 159, 14 de agosto de 2012)

3. Superficie declarada admisible tras el ajuste con la conversión SIGPAC para el grupo de pago de herbáceos.

4. Menor valor entre la superficie declarada admisible tras el ajuste con la conversión SIGPAC y la comprometida admisible para el resto de grupos de pago

5. Se calcula sobre la superficie declarada reducida

6. Superficie de cultivo válido para la ayuda determinada en campo para el grupo de pago de herbáceos.

7. Superficie de cultivo válido para la ayuda determinada en campo tras el ajuste con la superficie comprometida admisible para el resto de grupos de pago

* Ayuda cofinanciada a través del Plan de Reestructuración del Tabaco de Andalucía contemplado en el Programa de Desarrollo Rural de Andalucía (2007-2013)

<u>APELLIDOS Y NOMBRE / RAZÓN SOCIAL</u>	<u>NIF</u>	<u>EXPEDIENTE</u>	<u>ANUALIDAD DE PAGO</u>
GARCIA ESPINOSA CARMEN *	52518846W	4028338	7ª

Resumen de superficies

<u>GRUPO DE PAGO</u>	<u>SUPERFICIE (Hectáreas)</u>				<u>% Sobredeclaración (1)</u>
	<u>Declarada admisible</u>	<u>Comprometida</u>	<u>Declarada Reducida(3)</u>	<u>Resuelta</u>	
OLIVAR EN PENDIENTE	1,66		1,62	1,62	0,00
TOTAL	1,66	1,62	1,62	1,62	

% PENALIZACIÓN

IMPORTE (Euros)

<u>Admisibilidad (2)</u>	<u>Presentación tardía</u>	<u>Omisión declaración</u>	<u>Condicionalidad</u>		<u>Calculado(4)</u>	<u>FEADER(EJE2)</u>	<u>MAGRAMA</u>	<u>CAPDER</u>	<u>Total</u>
10,00	0,00	0,00	0,00	A pagar	540,04	388,83	35,63	61,58	486,04

RECINTOS

<u>REFERENCIA SIGPAC</u>	<u>CULTIVO</u>	<u>S/R</u>	<u>CONV.</u>	<u>GRUPO PAGO</u>	<u>SUPERFICIE (Hectáreas)</u>				
					<u>Declarada admisible</u>	<u>Conv. SIGPAC</u>	<u>Control C.(5)</u>	<u>Determinada Certificada</u>	
18-080-003-00120-001	101000	R	NO	OLIVAR EN PENDIENTE	1,20		1,14	1,20	1,20
18-080-003-00146-001	101000	R	NO	OLIVAR EN PENDIENTE	0,02		0,02	0,02	0,02
18-080-003-00146-002	101000	R	NO	OLIVAR EN PENDIENTE	0,23		0,23	0,23	0,23
18-080-003-00186-002	101000	R	NO	OLIVAR EN PENDIENTE	0,21		0,17	0,17	0,21

<u>Id. Com</u>	<u>Compromiso</u>	<u>% admisibilidad</u>
C4	Cultivo solicitado distinto al determinado	10,00

<u>APELLIDOS Y NOMBRE / RAZÓN SOCIAL</u>	<u>NIF</u>	<u>EXPEDIENTE</u>	<u>ANUALIDAD DE PAGO</u>
GARCIA FERNANDEZ ANTONIO	23410986E	4014346	7ª

Resumen de superficies

<u>GRUPO DE PAGO</u>	<u>SUPERFICIE (Hectáreas)</u>				<u>% Sobredeclaración (1)</u>
	<u>Declarada admisible</u>	<u>Comprometida</u>	<u>Declarada Reducida(3)</u>	<u>Resuelta</u>	
OLIVAR EN PENDIENTE	3,51		3,39	3,39	0,00
TOTAL	3,51	3,39	3,39	3,39	

% PENALIZACIÓN

IMPORTE (Euros)

<u>Admisibilidad (2)</u>	<u>Presentación tardía</u>	<u>Omisión declaración</u>	<u>Condicionalidad</u>		<u>Calculado(4)</u>	<u>FEADER(EJE2)</u>	<u>MAGRAMA</u>	<u>CAPDER</u>	<u>Total</u>
0,00	0,00	0,00	0,00	Pago realizado		614,77	56,33	97,36	768,46
				A pagar		289,30	26,51	45,82	361,63
				TOTAL	1.130,09	904,07	82,84	143,18	1.130,09

RECINTOS

<u>REFERENCIA SIGPAC</u>	<u>CULTIVO</u>	<u>S/R</u>	<u>CONV.</u>	<u>GRUPO PAGO</u>	<u>SUPERFICIE (Hectáreas)</u>				
					<u>Declarada admisible</u>	<u>Conv. SIGPAC</u>	<u>Control C.(5)</u>	<u>Determinada Certificada</u>	
18-090-006-00055-003	101000	S	NO	OLIVAR EN PENDIENTE	3,50	3,49		3,49	3,50
18-090-006-00057-001	101000	S	NO	OLIVAR EN PENDIENTE	0,01	0,01		0,01	0,01

INCIDENCIA DESCRIPCIÓN

73105 Cultivo, variedad, régimen y/o uso del recinto SIGPAC no compatible con la submedida (anexo 9, Orden 24 marzo 2011)
 Recinto:18-090-006-00056-001 Cultivo:101000 OLIVAR-SIN VARIEDAD Secano Uso Sigpac:TA



1. Reducciones previstas por sobredeclaración, artículo 16 del Reglamento (UE) nº 65/2011

2. Resolución de 3 de agosto de 2012 de la Dirección General de Fondos Agrarios (BOJA nº 159, 14 de agosto de 2012)

3. Superficie declarada admisible tras el ajuste con la conversión SIGPAC para el grupo de pago de herbáceos.

Menor valor entre la superficie declarada admisible tras el ajuste con la conversión SIGPAC y la comprometida admisible para el resto de grupos de pago

4. Se calcula sobre la superficie declarada reducida

5. Superficie de cultivo válido para la ayuda determinada en campo para el grupo de pago de herbáceos.

Superficie de cultivo válido para la ayuda determinada en campo tras el ajuste con la superficie comprometida admisible para el resto de grupos de pago

* Ayuda cofinanciada a través del Plan de Reestructuración del Tabaco de Andalucía contemplado en el Programa de Desarrollo Rural de Andalucía (2007-2013)

<u>APELLIDOS Y NOMBRE / RAZÓN SOCIAL</u>	<u>NIF</u>	<u>EXPEDIENTE</u>	<u>ANUALIDAD DE PAGO</u>
GARCIA GALERA MARIANO	74615171C	4000433	4ª

Resumen de superficies

<u>GRUPO DE PAGO</u>	<u>SUPERFICIE (Hectáreas)</u>				<u>% Sobredeclaración (1)</u>
	<u>Declarada admisible</u>	<u>Comprometida</u>	<u>Declarada Reducida(3)</u>	<u>Resuelta</u>	
OLIVAR EN PENDIENTE	2,13		0,67	0,67	0,00
OLIVAR	0,69		0,38	0,38	0,00
TOTAL	2,82	1,05	1,05	1,05	

% PENALIZACIÓN**IMPORTE (Euros)**

<u>Admisibilidad (2)</u>	<u>Presentación tardía</u>	<u>Omisión declaración</u>	<u>Condicionalidad</u>	<u>Pago realizado</u>	<u>Calculado(4)</u>	<u>FEADER(EJE2)</u>	<u>MAGRAMA</u>	<u>CAPDER</u>	<u>Total</u>
20,00	0,00	0,00	0,00			137,43	12,59	21,77	171,79
				A pagar		64,68	5,93	10,24	80,85
				TOTAL		315,79	202,11	18,52	252,64

RECINTOS

<u>REFERENCIA SIGPAC</u>	<u>CULTIVO</u>	<u>S/R</u>	<u>CONV.</u>	<u>GRUPO PAGO</u>	<u>Declarada admisible</u>	<u>SUPERFICIE (Hectáreas)</u>		
					<u>Conv. SIGPAC</u>	<u>Control C.(5)</u>	<u>Determinada</u>	<u>Certificada</u>
18-047-013-00247-001	101000	S	NO	OLIVAR EN PENDIENTE	0,55		0,55	0,54
18-047-013-00263-002	101000	S		OLIVAR EN PENDIENTE	0,01		0,01	0,00
18-047-015-00470-002	101000	S	NO	OLIVAR	0,38		0,38	0,38
18-047-015-01214-004	101000	S	NO	OLIVAR EN PENDIENTE	0,15		0,11	0,15

INCIDENCIA DESCRIPCIÓN

73103	El recinto declarado no cumple con las normas de producción ecológica (compromiso anexo 1, Orden 24 marzo 2011)		
	Recinto:18-047-013-00263-002	Cultivo:101000	OLIVAR-SIN VARIEDAD Secano
	Recinto:18-047-015-00351-002	Cultivo:101000	OLIVAR-SIN VARIEDAD Secano
73104	Recinto declarado que no cumple en su totalidad con las normas de producción ecológica (compromiso anexo 1, Orden 24 marzo 2011)		
	Recinto:18-047-013-00247-001	Cultivo:101000	OLIVAR-SIN VARIEDAD Secano Sup. Declarada:0,55 Sup. Certificada:0,54
	Recinto:18-047-015-00388-002	Cultivo:101000	OLIVAR-SIN VARIEDAD Secano Sup. Declarada:1,04 Sup. Certificada:1,03
73106	Recinto declarado no comprometido		
	Recinto:18-047-013-00393-001	Cultivo:101000	OLIVAR-SIN VARIEDAD Secano
	Recinto:18-047-015-00351-002	Cultivo:101000	OLIVAR-SIN VARIEDAD Secano
	Recinto:18-047-015-00388-002	Cultivo:101000	OLIVAR-SIN VARIEDAD Secano

<u>Id. Com</u>	<u>Compromiso</u>	<u>% admisibilidad</u>
C1_03	Cumplir con las normas de producción establecidas en el Reglamento (CE) nº 834/2007, del Consejo, de 28 de junio de 2007, que regula la producción ecológica.	20,00



1. Reducciones previstas por sobredeclaración, artículo 16 del Reglamento (UE) nº 65/2011

2. Resolución de 3 de agosto de 2012 de la Dirección General de Fondos Agrarios (BOJA nº 159, 14 de agosto de 2012)

3. Superficie declarada admisible tras el ajuste con la conversión SIGPAC para el grupo de pago de herbáceos.

4. Menor valor entre la superficie declarada admisible tras el ajuste con la conversión SIGPAC y la comprometida admisible para el resto de grupos de pago

5. Se calcula sobre la superficie declarada reducida

6. Superficie de cultivo válido para la ayuda determinada en campo para el grupo de pago de herbáceos.

7. Superficie de cultivo válido para la ayuda determinada en campo tras el ajuste con la superficie comprometida admisible para el resto de grupos de pago

* Ayuda cofinanciada a través del Plan de Reestructuración del Tabaco de Andalucía contemplado en el Programa de Desarrollo Rural de Andalucía (2007-2013)

<u>APELLIDOS Y NOMBRE / RAZÓN SOCIAL</u>	<u>NIF</u>	<u>EXPEDIENTE</u>	<u>ANUALIDAD DE PAGO</u>
GARCIA GARCIA JUAN RAMON	52512346B	4014668	7ª

Resumen de superficies

<u>GRUPO DE PAGO</u>	<u>SUPERFICIE (Hectáreas)</u>			<u>% Sobredeclaración (1)</u>
	<u>Declarada admisible</u>	<u>Declarada Reducida(3)</u>	<u>Resuelta</u>	
HERBACEOS	47,63	47,63	47,63	0,00
TOTAL	47,63	47,63	47,63	

% PENALIZACIÓN**IMPORTE (Euros)**

<u>Admisibilidad (2)</u>	<u>Presentación tardía</u>	<u>Omisión declaración</u>	<u>Condicionalidad</u>		<u>Calculado(4)</u>	<u>FEADER(EJE2)</u>	<u>MAGRAMA</u>	<u>CAPDER</u>	<u>Total</u>
0,00	0,00	0,00	0,00	A pagar	7.874,67	6.299,74	577,21	997,72	7.874,67

RECINTOS

<u>REFERENCIA SIGPAC</u>	<u>CULTIVO</u>	<u>S/R</u>	<u>CONV.</u>	<u>GRUPO PAGO</u>	<u>Declarada admisible</u>	<u>SUPERFICIE (Hectáreas)</u>			
					<u>Conv. SIGPAC</u>	<u>Control C.(5)</u>	<u>Determinada</u>	<u>Certificada</u>	
18-167-018-00149-001	5000	S	NO	HERBACEOS	8,09			8,09	8,09
18-167-018-00419-001	40001	S	NO	HERBACEOS	2,31			2,31	2,31
18-167-018-00420-001	5000	S	NO	HERBACEOS	3,07			3,07	3,07
18-167-018-00591-001	8000	S	NO	HERBACEOS	7,93			7,93	7,93
18-167-018-00594-001	8000	S	NO	HERBACEOS	4,79			4,79	4,79
18-167-019-00089-001	40001	S	NO	HERBACEOS	4,54	4,54		4,54	4,54
18-167-019-00091-001	5000	S	NO	HERBACEOS	8,34			8,34	8,34
18-167-019-00091-001	40001	S	NO	HERBACEOS	5,78			5,78	5,78
18-167-019-00091-007	5000	S	NO	HERBACEOS	2,78			2,78	2,78



1. Reducciones previstas por sobredeclaración, artículo 16 del Reglamento (UE) nº 65/2011

2. Resolución de 3 de agosto de 2012 de la Dirección General de Fondos Agrarios (BOJA nº 159, 14 de agosto de 2012)

3. Superficie declarada admisible tras el ajuste con la conversión SIGPAC para el grupo de pago de herbáceos.

Menor valor entre la superficie declarada admisible tras el ajuste con la conversión SIGPAC y la comprometida admisible para el resto de grupos de pago

4. Se calcula sobre la superficie declarada reducida

5. Superficie de cultivo válido para la ayuda determinada en campo para el grupo de pago de herbáceos.

Superficie de cultivo válido para la ayuda determinada en campo tras el ajuste con la superficie comprometida admisible para el resto de grupos de pago

* Ayuda cofinanciada a través del Plan de Reestructuración del Tabaco de Andalucía contemplado en el Programa de Desarrollo Rural de Andalucía (2007-2013)

<u>APellidos y nombre / RAZÓN SOCIAL</u>	<u>NIF</u>	<u>EXPEDIENTE</u>	<u>ANUALIDAD DE PAGO</u>
GARCIA GARCIA MARIA	74585409C	4011722	4ª

Resumen de superficies

<u>GRUPO DE PAGO</u>	<u>SUPERFICIE (Hectáreas)</u>				<u>% Sobredeclaración (1)</u>
	<u>Declarada admisible</u>	<u>Comprometida</u>	<u>Declarada Reducida(3)</u>	<u>Resuelta</u>	
FRUTALES DE SECANO	7,56		7,32	7,32	0,00
TOTAL	7,56	7,38	7,32	7,32	

% PENALIZACIÓN**IMPORTE (Euros)**

<u>Admisibilidad (2)</u>	<u>Presentación tardía</u>	<u>Omisión declaración</u>	<u>Condicionalidad</u>		<u>Calculado(4)</u>	<u>FEADER(EJE2)</u>	<u>MAGRAMA</u>	<u>CAPDER</u>	<u>Total</u>
0,00	0,00	0,00	0,00	Pago realizado		441,17	40,42	69,88	551,47
				A pagar		207,61	19,02	32,88	259,51
				TOTAL	810,98	648,78	59,44	102,76	810,98

RECINTOS

<u>REFERENCIA SIGPAC</u>	<u>CULTIVO</u>	<u>S/R</u>	<u>CONV.</u>	<u>GRUPO PAGO</u>	<u>Declarada</u>	<u>SUPERFICIE (Hectáreas)</u>			
					<u>admisible</u>	<u>Conv. SIGPAC</u>	<u>Control C.(5)</u>	<u>Determinada</u>	<u>Certificada</u>
18-100-011-00005-007	104000	S	NO	FRUTALES DE SECANO	0,50	0,50		0,50	0,50
18-100-011-00005-008	104000	S	NO	FRUTALES DE SECANO	1,45	1,45		1,45	1,45
18-100-019-00175-001	104000	S	NO	FRUTALES DE SECANO	0,22			0,22	0,22
18-100-019-00176-001	104000	S	NO	FRUTALES DE SECANO	1,42			1,42	1,42
18-100-021-00091-001	104000	S	NO	FRUTALES DE SECANO	1,17			1,17	1,17
18-100-021-00100-001	104000	S	NO	FRUTALES DE SECANO	1,54			1,54	1,54
18-100-021-00134-001	104000	S	NO	FRUTALES DE SECANO	0,82			0,82	0,82
18-100-021-00167-003	104000	S	NO	FRUTALES DE SECANO	0,20			0,20	0,20

INCIDENCIA DESCRIPCIÓN

73106 Recinto declarado no comprometido
 Recinto:18-100-021-00128-001 Cultivo:104000 ALMENDROS-SIN VARIEDAD Secano



1. Reducciones previstas por sobredeclaración, artículo 16 del Reglamento (UE) nº 65/2011

2. Resolución de 3 de agosto de 2012 de la Dirección General de Fondos Agrarios (BOJA nº 159, 14 de agosto de 2012)

3. Superficie declarada admisible tras el ajuste con la conversión SIGPAC para el grupo de pago de herbáceos.

Menor valor entre la superficie declarada admisible tras el ajuste con la conversión SIGPAC y la comprometida admisible para el resto de grupos de pago

4. Se calcula sobre la superficie declarada reducida

5. Superficie de cultivo válido para la ayuda determinada en campo para el grupo de pago de herbáceos.

Superficie de cultivo válido para la ayuda determinada en campo tras el ajuste con la superficie comprometida admisible para el resto de grupos de pago

* Ayuda cofinanciada a través del Plan de Reestructuración del Tabaco de Andalucía contemplado en el Programa de Desarrollo Rural de Andalucía (2007-2013)

<u>APellidos y nombre / RAZÓN SOCIAL</u>	<u>NIF</u>	<u>EXPEDIENTE</u>	<u>ANUALIDAD DE PAGO</u>
GARCIA GONZALEZ MANUEL	52518950Z	4008026	4ª

Resumen de superficies

<u>GRUPO DE PAGO</u>	<u>SUPERFICIE (Hectáreas)</u>				<u>% Sobredeclaración (1)</u>
	<u>Declarada admisible</u>	<u>Comprometida</u>	<u>Declarada Reducida(3)</u>	<u>Resuelta</u>	
FRUTALES DE SECANO	16,79		16,79	16,79	0,00
TOTAL	16,79	18,01	16,79	16,79	

% PENALIZACIÓN

IMPORTE (Euros)

<u>Admisibilidad (2)</u>	<u>Presentación tardía</u>	<u>Omisión declaración</u>	<u>Condicionalidad</u>		<u>Calculado(4)</u>	<u>FEADER(EJE2)</u>	<u>MAGRAMA</u>	<u>CAPDER</u>	<u>Total</u>
10,00	0,00	0,00	0,00	Pago realizado		910,74	83,45	144,23	1.138,42
				A pagar		428,58	39,27	67,88	535,73
				TOTAL	1.860,16	1.339,32	122,72	212,11	1.674,15

RECINTOS

<u>REFERENCIA SIGPAC</u>	<u>CULTIVO</u>	<u>S/R</u>	<u>CONV.</u>	<u>GRUPO PAGO</u>	<u>SUPERFICIE (Hectáreas)</u>			
					<u>Declarada admisible</u>	<u>Conv. SIGPAC</u>	<u>Control C.(5)</u>	<u>Determinada Certificada</u>
18-040-005-00073-001	104000	S	NO	FRUTALES DE SECANO	5,06	5,06	5,06	5,06
18-040-007-00202-001	104000	S	NO	FRUTALES DE SECANO	1,49		1,49	1,49
18-040-007-00203-002	104000	S		FRUTALES DE SECANO	0,49	0,49	0,49	0,00
18-040-015-00024-001	104000	S	NO	FRUTALES DE SECANO	1,80		1,80	1,80
18-040-015-00025-002	104000	S	NO	FRUTALES DE SECANO	3,42		3,42	3,42
18-040-021-00320-001	104000	S	NO	FRUTALES DE SECANO	1,56		1,56	1,56
18-040-023-00242-001	104000	S	NO	FRUTALES DE SECANO	1,62		1,62	1,62
18-040-025-00044-001	104000	S	NO	FRUTALES DE SECANO	1,35		1,35	1,35

INCIDENCIA DESCRIPCIÓN

- 73103 El recinto declarado no cumple con las normas de producción ecológica (compromiso anexo 1, Orden 24 marzo 2011)
 Recinto:18-040-007-00203-002 Cultivo:104000 ALMENDROS-SIN VARIEDAD Secano
- 73105 Cultivo, variedad, régimen y/o uso del recinto SIGPAC no compatible con la submedida (anexo 9, Orden 24 marzo 2011)
 Recinto:18-040-007-00203-001 Cultivo:104000 ALMENDROS-SIN VARIEDAD Secano Uso Sigpac:CA

<u>Id. Com</u>	<u>Compromiso</u>	<u>% admisibilidad</u>
C1_03	Cumplir con las normas de producción establecidas en el Reglamento (CE) nº 834/2007, del Consejo, de 28 de junio de 2007, que regula la producción ecológica.	10,00



1. Reducciones previstas por sobredeclaración, artículo 16 del Reglamento (UE) nº 65/2011

2. Resolución de 3 de agosto de 2012 de la Dirección General de Fondos Agrarios (BOJA nº 159, 14 de agosto de 2012)

3. Superficie declarada admisible tras el ajuste con la conversión SIGPAC para el grupo de pago de herbáceos.

Menor valor entre la superficie declarada admisible tras el ajuste con la conversión SIGPAC y la comprometida admisible para el resto de grupos de pago

4. Se calcula sobre la superficie declarada reducida

5. Superficie de cultivo válido para la ayuda determinada en campo para el grupo de pago de herbáceos.

Superficie de cultivo válido para la ayuda determinada en campo tras el ajuste con la superficie comprometida admisible para el resto de grupos de pago

* Ayuda cofinanciada a través del Plan de Reestructuración del Tabaco de Andalucía contemplado en el Programa de Desarrollo Rural de Andalucía (2007-2013)

<u>APellidos y nombre / RAZÓN SOCIAL</u>	<u>NIF</u>	<u>EXPEDIENTE</u>	<u>ANUALIDAD DE PAGO</u>
GARCIA GUERRERO ANGUSTIAS	24110235W	4027900	6ª

Resumen de superficies

<u>GRUPO DE PAGO</u>	<u>SUPERFICIE (Hectáreas)</u>			<u>% Sobredeclaración (1)</u>
	<u>Declarada admisible</u>	<u>Declarada Reducida(3)</u>	<u>Resuelta</u>	
HERBACEOS	97,08	97,08	97,08	0,00
TOTAL	97,08	97,08	97,08	

% PENALIZACIÓN

IMPORTE (Euros)

<u>Admisibilidad (2)</u>	<u>Presentación tardía</u>	<u>Omisión declaración</u>	<u>Condicionabilidad</u>		<u>Calculado(4)</u>	<u>FEADER(EJE2)</u>	<u>MAGRAMA</u>	<u>CAPDER</u>	<u>Total</u>
0,00	0,00	0,00	0,00	Pago realizado		8.731,33	800,01	1.382,82	10.914,16
				A pagar		4.108,86	376,47	650,75	5.136,08
				TOTAL	16.050,24	12.840,19	1.176,48	2.033,57	16.050,24

RECINTOS

<u>REFERENCIA SIGPAC</u>	<u>CULTIVO</u>	<u>S/R</u>	<u>CONV.</u>	<u>GRUPO PAGO</u>	<u>Declarada admisible</u>	<u>Conv. SIGPAC</u>	<u>SUPERFICIE (Hectáreas)</u>	<u>Control C.(5)</u>	<u>Determinada</u>	<u>Certificada</u>
18-149-006-00004-003	53000	S	NO	HERBACEOS	6,23	6,47		6,23	6,23	6,23
18-149-006-00006-001	5000	S	NO	HERBACEOS	1,40	2,83		1,40	1,40	1,40
18-149-006-00009-002	53000	S	NO	HERBACEOS	2,88	5,76		2,88	2,88	2,88
18-149-006-00009-003	53000	S	NO	HERBACEOS	2,89	5,83		2,89	2,89	2,89
18-149-006-00014-001	53000	S	NO	HERBACEOS	1,58	1,63		1,58	1,58	1,58
18-149-006-00020-001	53000	S	NO	HERBACEOS	2,18			2,18	2,18	2,18
18-149-006-00143-001	8000	S	NO	HERBACEOS	9,26	9,61		9,26	9,26	9,26
18-149-006-00146-005	53000	S	NO	HERBACEOS	3,35	6,72		3,35	3,35	3,35
18-149-007-00005-002	52000	S	NO	HERBACEOS	2,28			2,28	2,28	2,28
18-149-007-00005-003	53000	S	NO	HERBACEOS	1,84			1,84	1,84	1,84
18-149-007-00005-004	1000	S	NO	HERBACEOS	6,31			6,31	6,31	6,31
18-149-008-00012-002	5000	S	NO	HERBACEOS	27,25	55,49		27,25	27,25	27,25
18-149-008-00012-002	8000	S	NO	HERBACEOS	28,20	55,49		28,20	28,20	28,20
18-149-010-00068-003	53000	S	NO	HERBACEOS	1,43	2,91		1,43	1,43	1,43

INCIDENCIA DESCRIPCIÓN

73106 Recinto declarado no comprometido

- Recinto:18-100-024-00023-002 Cultivo:104000 ALMENDROS-SIN VARIEDAD Secano
- Recinto:18-100-024-00023-003 Cultivo:104000 ALMENDROS-SIN VARIEDAD Secano
- Recinto:18-100-025-00017-001 Cultivo:104000 ALMENDROS-SIN VARIEDAD Secano
- Recinto:18-100-025-00018-001 Cultivo:104000 ALMENDROS-SIN VARIEDAD Secano
- Recinto:18-100-025-00018-002 Cultivo:104000 ALMENDROS-SIN VARIEDAD Secano
- Recinto:18-100-025-00018-003 Cultivo:104000 ALMENDROS-SIN VARIEDAD Secano
- Recinto:18-100-025-00018-006 Cultivo:104000 ALMENDROS-SIN VARIEDAD Secano
- Recinto:18-100-025-00023-001 Cultivo:104000 ALMENDROS-SIN VARIEDAD Secano
- Recinto:18-100-025-00024-001 Cultivo:104000 ALMENDROS-SIN VARIEDAD Secano
- Recinto:18-100-025-00026-001 Cultivo:104000 ALMENDROS-SIN VARIEDAD Secano
- Recinto:18-100-025-00026-002 Cultivo:104000 ALMENDROS-SIN VARIEDAD Secano
- Recinto:18-100-025-00026-003 Cultivo:104000 ALMENDROS-SIN VARIEDAD Secano
- Recinto:18-100-025-00026-009 Cultivo:104000 ALMENDROS-SIN VARIEDAD Secano

73107 Superficie resuelta para el grupo de pago menor que la mínima requerida

Grupo de Pago:FRUTALES DE SECANO

73122 Recinto afectado por el requisito del cumplimiento de la superficie mínima para el grupo de pago (requisito anexo 1, Orden 24 marzo 2011)

- Recinto:18-100-024-00023-002 Cultivo:104000 ALMENDROS-SIN VARIEDAD Secano Sup. Determinada:0 Sup. Declarada:0,85
- Recinto:18-100-024-00023-003 Cultivo:104000 ALMENDROS-SIN VARIEDAD Secano Sup. Determinada:0 Sup. Declarada:1,44
- Recinto:18-100-025-00017-001 Cultivo:104000 ALMENDROS-SIN VARIEDAD Secano Sup. Determinada:0 Sup. Declarada:0,02
- Recinto:18-100-025-00018-001 Cultivo:104000 ALMENDROS-SIN VARIEDAD Secano Sup. Determinada:0 Sup. Declarada:15,51
- Recinto:18-100-025-00018-002 Cultivo:104000 ALMENDROS-SIN VARIEDAD Secano Sup. Determinada:0 Sup. Declarada:0,38
- Recinto:18-100-025-00018-003 Cultivo:104000 ALMENDROS-SIN VARIEDAD Secano Sup. Determinada:0 Sup. Declarada:3,65
- Recinto:18-100-025-00018-006 Cultivo:104000 ALMENDROS-SIN VARIEDAD Secano Sup. Determinada:0 Sup. Declarada:11,84
- Recinto:18-100-025-00023-001 Cultivo:104000 ALMENDROS-SIN VARIEDAD Secano Sup. Determinada:0 Sup. Declarada:1,93
- Recinto:18-100-025-00024-001 Cultivo:104000 ALMENDROS-SIN VARIEDAD Secano Sup. Determinada:0 Sup. Declarada:4,82
- Recinto:18-100-025-00026-001 Cultivo:104000 ALMENDROS-SIN VARIEDAD Secano Sup. Determinada:0 Sup. Declarada:4,37

1. Reducciones previstas por sobredeclaración, artículo 16 del Reglamento (UE) nº 65/2011

2. Resolución de 3 de agosto de 2012 de la Dirección General de Fondos Agrarios (BOJA nº 159, 14 de agosto de 2012)

3. Superficie declarada admisible tras el ajuste con la conversión SIGPAC para el grupo de pago de herbáceos.

Menor valor entre la superficie declarada admisible tras el ajuste con la conversión SIGPAC y la comprometida admisible para el resto de grupos de pago

4. Se calcula sobre la superficie declarada reducida

5. Superficie de cultivo válido para la ayuda determinada en campo para el grupo de pago de herbáceos.

Superficie de cultivo válido para la ayuda determinada en campo tras el ajuste con la superficie comprometida admisible para el resto de grupos de pago

* Ayuda cofinanciada a través del Plan de Reestructuración del Tabaco de Andalucía contemplado en el Programa de Desarrollo Rural de Andalucía (2007-2013)

INCIDENCIA DESCRIPCIÓN

Recinto:18-100-025-00026-002 Cultivo:104000 ALMENDROS-SIN VARIEDAD Secano Sup. Determinada:0 Sup. Declarada:34,92
 Recinto:18-100-025-00026-003 Cultivo:104000 ALMENDROS-SIN VARIEDAD Secano Sup. Determinada:0 Sup. Declarada:28,37
 Recinto:18-100-025-00026-009 Cultivo:104000 ALMENDROS-SIN VARIEDAD Secano Sup. Determinada:0 Sup. Declarada:0,39

<u>APELLIDOS Y NOMBRE / RAZÓN SOCIAL</u>	<u>NIF</u>	<u>EXPEDIENTE</u>	<u>ANUALIDAD DE PAGO</u>
GARCIA GUTIERREZ ANA MARIA	76148222Y	4018360	4ª

Resumen de superficies

<u>GRUPO DE PAGO</u>	<u>SUPERFICIE (Hectáreas)</u>				<u>% Sobredeclaración (1)</u>
	<u>Declarada admisible</u>	<u>Comprometida</u>	<u>Declarada Reducida(3)</u>	<u>Resuelta</u>	
FRUTALES DE SECANO	6,82		6,82	6,82	0,00
TOTAL	6,82	6,85	6,82	6,82	

% PENALIZACIÓN

IMPORTE (Euros)

<u>Admisibilidad (2)</u>	<u>Presentación</u>		<u>Condicionabilidad</u>		<u>Calculado(4)</u>	<u>FEADER(EJE2)</u>	<u>MAGRAMA</u>	<u>CAPDER</u>	<u>Total</u>
	<u>tardía</u>	<u>Omisión declaración</u>							
0,00	0,00	0,00	0,00	Pago realizado		411,04	37,66	65,10	513,80
				A pagar		193,43	17,72	30,64	241,79
				TOTAL	755,59	604,47	55,38	95,74	755,59

RECINTOS

<u>REFERENCIA SIGPAC</u>	<u>CULTIVO</u>	<u>S/R</u>	<u>CONV.</u>	<u>GRUPO PAGO</u>	<u>Declarada admisible</u>	<u>SUPERFICIE (Hectáreas)</u>		
						<u>Conv. SIGPAC</u>	<u>Control C.(5)</u>	<u>Determinada Certificada</u>
18-167-024-00604-001	104000	S	NO	FRUTALES DE SECANO	4,21	4,25	4,21	4,24
18-167-025-00115-001	104000	S	NO	FRUTALES DE SECANO	1,73		1,73	1,73
18-167-025-00176-001	104000	S	NO	FRUTALES DE SECANO	0,88		0,88	0,88



1. Reducciones previstas por sobredeclaración, artículo 16 del Reglamento (UE) nº 65/2011

2. Resolución de 3 de agosto de 2012 de la Dirección General de Fondos Agrarios (BOJA nº 159, 14 de agosto de 2012)

3. Superficie declarada admisible tras el ajuste con la conversión SIGPAC para el grupo de pago de herbáceos.

Menor valor entre la superficie declarada admisible tras el ajuste con la conversión SIGPAC y la comprometida admisible para el resto de grupos de pago

4. Se calcula sobre la superficie declarada reducida

5. Superficie de cultivo válido para la ayuda determinada en campo para el grupo de pago de herbáceos.

Superficie de cultivo válido para la ayuda determinada en campo tras el ajuste con la superficie comprometida admisible para el resto de grupos de pago

* Ayuda cofinanciada a través del Plan de Reestructuración del Tabaco de Andalucía contemplado en el Programa de Desarrollo Rural de Andalucía (2007-2013)

<u>APELLIDOS Y NOMBRE / RAZÓN SOCIAL</u>	<u>NIF</u>	<u>EXPEDIENTE</u>	<u>ANUALIDAD DE PAGO</u>
GARCIA HARO MANUEL	24193934G	4021435	4ª

Resumen de superficies

<u>GRUPO DE PAGO</u>	<u>SUPERFICIE (Hectáreas)</u>				<u>% Sobredeclaración (1)</u>
	<u>Declarada admisible</u>	<u>Comprometida</u>	<u>Declarada Reducida(3)</u>	<u>Resuelta</u>	
FRUTALES DE SECANO	12,63		12,61	12,56	0,40
TOTAL	12,63	12,61	12,61	12,56	

% PENALIZACIÓN**IMPORTE (Euros)**

<u>Admisibilidad (2)</u>	<u>Presentación tardía</u>	<u>Omisión declaración</u>	<u>Condicionalidad</u>		<u>Calculado(4)</u>	<u>FEADER(EJE2)</u>	<u>MAGRAMA</u>	<u>CAPDER</u>	<u>Total</u>
22,00	0,00	0,00	0,00	A pagar	1.397,06	868,31	79,56	137,52	1.085,39

RECINTOS

<u>REFERENCIA SIGPAC</u>	<u>CULTIVO</u>	<u>S/R</u>	<u>CONV.</u>	<u>GRUPO PAGO</u>	<u>SUPERFICIE (Hectáreas)</u>				
					<u>Declarada admisible</u>	<u>Conv. SIGPAC</u>	<u>Control C.(5)</u>	<u>Determinada</u>	<u>Certificada</u>
18-071-006-00053-001	104000	S	NO	FRUTALES DE SECANO	3,19		3,19	3,19	3,19
18-071-006-00111-001	104000	S	NO	FRUTALES DE SECANO	0,55		0,54	0,54	0,55
18-071-009-00034-001	104000	S	NO	FRUTALES DE SECANO	0,32		0,29	0,29	0,32
18-071-009-00070-001	104000	S	NO	FRUTALES DE SECANO	0,31		0,30	0,30	0,31
18-071-506-00063-001	104000	S	NO	FRUTALES DE SECANO	1,37		1,37	1,37	1,37
18-071-506-00064-001	104000	S	NO	FRUTALES DE SECANO	1,55		1,55	1,55	1,55
18-071-506-00113-001	104000	S	NO	FRUTALES DE SECANO	2,61		2,61	2,61	2,61
18-071-506-05021-001	104000	S	NO	FRUTALES DE SECANO	0,54		0,52	0,53	0,54
18-071-507-00066-001	104000	S	NO	FRUTALES DE SECANO	0,60		0,59	0,59	0,60
18-071-507-00084-001	104000	S	NO	FRUTALES DE SECANO	1,59		1,59	1,59	1,59

<u>Id. Com</u>	<u>Compromiso</u>	<u>% admisibilidad</u>
C1.2	Disponer de cuaderno de explotación sin rellenar.	20,00
C4_03	En cultivos leñosos, el suelo de las calles no debe ser alterado entre el 1 de septiembre y el 15 de marzo, dejando crecer la cubierta vegetal.	2,00



1. Reducciones previstas por sobredeclaración, artículo 16 del Reglamento (UE) nº 65/2011

2. Resolución de 3 de agosto de 2012 de la Dirección General de Fondos Agrarios (BOJA nº 159, 14 de agosto de 2012)

3. Superficie declarada admisible tras el ajuste con la conversión SIGPAC para el grupo de pago de herbáceos.

Menor valor entre la superficie declarada admisible tras el ajuste con la conversión SIGPAC y la comprometida admisible para el resto de grupos de pago

4. Se calcula sobre la superficie declarada reducida

5. Superficie de cultivo válido para la ayuda determinada en campo para el grupo de pago de herbáceos.

Superficie de cultivo válido para la ayuda determinada en campo tras el ajuste con la superficie comprometida admisible para el resto de grupos de pago

* Ayuda cofinanciada a través del Plan de Reestructuración del Tabaco de Andalucía contemplado en el Programa de Desarrollo Rural de Andalucía (2007-2013)

<u>APELLIDOS Y NOMBRE / RAZÓN SOCIAL</u>	<u>NIF</u>	<u>EXPEDIENTE</u>	<u>ANUALIDAD DE PAGO</u>
GARCIA HIDALGO MIGUEL	23571278G	4027992	7ª

Resumen de superficies

<u>GRUPO DE PAGO</u>	<u>SUPERFICIE (Hectáreas)</u>				<u>% Sobredeclaración (1)</u>
	<u>Declarada admisible</u>	<u>Comprometida</u>	<u>Declarada Reducida(3)</u>	<u>Resuelta</u>	
FRUTALES DE SECANO	12,47		12,30	12,30	0,00
TOTAL	12,47	12,30	12,30	12,30	

% PENALIZACIÓN**IMPORTE (Euros)**

<u>Admisibilidad (2)</u>	<u>Presentación tardía</u>	<u>Omisión declaración</u>	<u>Condicionalidad</u>		<u>Calculado(4)</u>	<u>FEADER(EJE2)</u>	<u>MAGRAMA</u>	<u>CAPDER</u>	<u>Total</u>
0,00	0,00	0,00	0,00	Pago realizado		741,32	67,93	117,40	926,65
				A pagar		348,86	31,96	55,25	436,07
				TOTAL	1.362,72	1.090,18	99,89	172,65	1.362,72

RECINTOS

<u>REFERENCIA SIGPAC</u>	<u>CULTIVO</u>	<u>S/R</u>	<u>CONV.</u>	<u>GRUPO PAGO</u>	<u>Declarada admisible</u>	<u>SUPERFICIE (Hectáreas)</u>			
					<u>Conv. SIGPAC</u>	<u>Control C.(5)</u>	<u>Determinada</u>	<u>Certificada</u>	
18-017-010-00043-001	104000	S	NO	FRUTALES DE SECANO	1,24		1,24	1,24	
18-017-010-00044-001	104000	S	NO	FRUTALES DE SECANO	0,44		0,44	0,44	
18-182-004-00028-001	104000	S	NO	FRUTALES DE SECANO	1,13		1,08	1,13	
18-182-004-00189-001	104000	S	NO	FRUTALES DE SECANO	8,09		7,97	8,09	
18-182-006-00009-001	104000	S	NO	FRUTALES DE SECANO	1,50		1,50	1,50	
18-182-006-00009-002	104000	S	NO	FRUTALES DE SECANO	0,07		0,07	0,07	



1. Reducciones previstas por sobredeclaración, artículo 16 del Reglamento (UE) nº 65/2011

2. Resolución de 3 de agosto de 2012 de la Dirección General de Fondos Agrarios (BOJA nº 159, 14 de agosto de 2012)

3. Superficie declarada admisible tras el ajuste con la conversión SIGPAC para el grupo de pago de herbáceos.

Menor valor entre la superficie declarada admisible tras el ajuste con la conversión SIGPAC y la comprometida admisible para el resto de grupos de pago

4. Se calcula sobre la superficie declarada reducida

5. Superficie de cultivo válido para la ayuda determinada en campo para el grupo de pago de herbáceos.

Superficie de cultivo válido para la ayuda determinada en campo tras el ajuste con la superficie comprometida admisible para el resto de grupos de pago

* Ayuda cofinanciada a través del Plan de Reestructuración del Tabaco de Andalucía contemplado en el Programa de Desarrollo Rural de Andalucía (2007-2013)

<u>APELLIDOS Y NOMBRE / RAZÓN SOCIAL</u>	<u>NIF</u>	<u>EXPEDIENTE</u>	<u>ANUALIDAD DE PAGO</u>
GARCIA JIMENEZ OBDULIO ESTEBAN *	24206844B	4043115	7ª

Resumen de superficies

<u>GRUPO DE PAGO</u>	<u>SUPERFICIE (Hectáreas)</u>				<u>% Sobredeclaración (1)</u>
	<u>Declarada admisible</u>	<u>Comprometida</u>	<u>Declarada Reducida(3)</u>	<u>Resuelta</u>	
FRUTALES DE SECANO	26,48		25,88	25,88	0,00
TOTAL	26,48	25,88	25,88	25,88	

% PENALIZACIÓN**IMPORTE (Euros)**

<u>Admisibilidad (2)</u>	<u>Presentación tardía</u>	<u>Omisión declaración</u>	<u>Condicionalidad</u>		<u>Calculado(4)</u>	<u>FEADER(EJE2)</u>	<u>MAGRAMA</u>	<u>CAPDER</u>	<u>Total</u>
0,00	0,00	0,00	0,00	A pagar	2.867,25	2.293,80	210,17	363,28	2.867,25

RECINTOS

<u>REFERENCIA SIGPAC</u>	<u>CULTIVO</u>	<u>S/R</u>	<u>CONV.</u>	<u>GRUPO PAGO</u>	<u>Declarada</u>	<u>SUPERFICIE (Hectáreas)</u>			
					<u>admisible</u>	<u>Conv. SIGPAC</u>	<u>Control C.(5)</u>	<u>Determinada</u>	<u>Certificada</u>
18-087-001-00006-001	104000	S	NO	FRUTALES DE SECANO	3,94		3,94	3,94	3,94
18-087-001-00007-001	104000	S	NO	FRUTALES DE SECANO	0,03		0,03	0,03	0,03
18-087-002-00132-001	104000	S	NO	FRUTALES DE SECANO	0,56		0,56	0,56	0,56
18-087-002-00160-001	104000	S	NO	FRUTALES DE SECANO	7,16		7,14	7,14	7,16
18-087-002-00174-003	104000	S	NO	FRUTALES DE SECANO	0,88		0,88	0,88	0,88
18-091-007-00004-002	104000	S	NO	FRUTALES DE SECANO	0,52		0,52	0,52	0,52
18-091-012-00019-001	104000	S	NO	FRUTALES DE SECANO	2,81		2,78	2,78	2,81
18-091-012-00020-002	104000	S	NO	FRUTALES DE SECANO	2,57		2,53	2,53	2,57
18-091-039-00049-001	104000	S	NO	FRUTALES DE SECANO	4,15		4,15	4,15	4,15
18-091-039-00050-001	104000	S	NO	FRUTALES DE SECANO	2,27		2,27	2,27	2,27
18-091-046-00004-001	104000	S	NO	FRUTALES DE SECANO	0,34		0,34	0,34	0,34
18-091-047-00017-001	104000	S	NO	FRUTALES DE SECANO	1,05		1,03	1,03	1,05
18-091-900-09602-002	104000	S	NO	FRUTALES DE SECANO	0,20		0,20	0,20	0,20



1. Reducciones previstas por sobredeclaración, artículo 16 del Reglamento (UE) nº 65/2011

2. Resolución de 3 de agosto de 2012 de la Dirección General de Fondos Agrarios (BOJA nº 159, 14 de agosto de 2012)

3. Superficie declarada admisible tras el ajuste con la conversión SIGPAC para el grupo de pago de herbáceos.

Menor valor entre la superficie declarada admisible tras el ajuste con la conversión SIGPAC y la comprometida admisible para el resto de grupos de pago

4. Se calcula sobre la superficie declarada reducida

5. Superficie de cultivo válido para la ayuda determinada en campo para el grupo de pago de herbáceos.

Superficie de cultivo válido para la ayuda determinada en campo tras el ajuste con la superficie comprometida admisible para el resto de grupos de pago

* Ayuda cofinanciada a través del Plan de Reestructuración del Tabaco de Andalucía contemplado en el Programa de Desarrollo Rural de Andalucía (2007-2013)

<u>APellidos y nombre / RAZÓN SOCIAL</u>	<u>NIF</u>	<u>EXPEDIENTE</u>	<u>ANUALIDAD DE PAGO</u>
GARCIA JIMENEZ TORCUATO AGUSTIN *	24171449J	4036203	6ª

Resumen de superficies**GRUPO DE PAGO**

	<u>SUPERFICIE (Hectáreas)</u>				<u>% Sobredeclaración (1)</u>
	<u>Declarada admisible</u>	<u>Comprometida</u>	<u>Declarada Reducida(3)</u>	<u>Resuelta</u>	
FRUTALES DE REGADIO	6,63		6,58	6,58	0,00
FRUTALES DE SECANO	58,45		57,94	57,94	0,00
TOTAL	65,08	64,52	64,52	64,52	

% PENALIZACIÓN**IMPORTE (Euros)**

<u>Admisibilidad (2)</u>	<u>Presentación tardía</u>	<u>Omisión declaración</u>	<u>Condicionalidad</u>		<u>Calculado(4)</u>	<u>FEADER(EJE2)</u>	<u>MAGRAMA</u>	<u>CAPDER</u>	<u>Total</u>
0,00	0,00	0,00	0,00	A pagar	9.109,83	7.287,86	667,75	1.154,22	9.109,83

RECINTOS

<u>REFERENCIA SIGPAC</u>	<u>CULTIVO</u>	<u>S/R</u>	<u>CONV.</u>	<u>GRUPO PAGO</u>	<u>Declarada admisible</u>	<u>SUPERFICIE (Hectáreas)</u>			
						<u>Conv. SIGPAC</u>	<u>Control C.(5)</u>	<u>Determinada</u>	<u>Certificada</u>
18-087-003-00042-002	104000	S	NO	FRUTALES DE SECANO	6,46		6,44	6,44	6,46
18-087-003-00062-001	104000	S	NO	FRUTALES DE SECANO	3,63		3,62	3,62	3,63
18-091-010-00115-001	104000	R	NO	FRUTALES DE REGADIO	0,06		0,00	0,06	0,06
18-091-010-80003-001	104000	R	NO	FRUTALES DE REGADIO	0,06		0,00	0,06	0,06
18-091-012-00033-004	104000	R	NO	FRUTALES DE REGADIO	5,32		5,28	5,28	5,32
18-091-012-00035-001	104000	S	NO	FRUTALES DE SECANO	3,57		3,57	3,57	3,57
18-091-012-00036-001	104000	S	NO	FRUTALES DE SECANO	3,59		3,30	3,30	3,59
18-091-012-00038-001	104000	S	NO	FRUTALES DE SECANO	3,29		3,28	3,28	3,29
18-091-012-00049-001	104000	S	NO	FRUTALES DE SECANO	5,01		5,01	5,01	5,01
18-091-012-00050-001	104000	S	NO	FRUTALES DE SECANO	3,71		3,71	3,71	3,71
18-091-012-00051-001	104000	S	NO	FRUTALES DE SECANO	1,24		1,24	1,24	1,24
18-091-012-00054-001	104000	R	NO	FRUTALES DE REGADIO	1,19		1,18	1,18	1,19
18-091-012-00057-001	104000	S	NO	FRUTALES DE SECANO	1,65		1,65	1,65	1,65
18-091-037-00033-001	104000	S	NO	FRUTALES DE SECANO	2,48		2,47	2,47	2,48
18-091-037-00053-001	104000	S	NO	FRUTALES DE SECANO	2,07		2,06	2,06	2,07
18-091-037-00066-001	104000	S	NO	FRUTALES DE SECANO	1,83		1,83	1,83	1,83
18-091-037-00067-001	104000	S	NO	FRUTALES DE SECANO	0,78		0,78	0,78	0,78
18-091-037-00084-001	104000	S	NO	FRUTALES DE SECANO	1,02		1,01	1,01	1,02
18-091-039-00033-001	104000	S	NO	FRUTALES DE SECANO	4,22		4,21	4,21	4,22
18-091-039-00034-001	104000	S	NO	FRUTALES DE SECANO	2,41		2,41	2,41	2,41
18-091-039-00035-001	104000	S	NO	FRUTALES DE SECANO	2,60		2,60	2,60	2,60
18-091-045-00016-001	104000	S	NO	FRUTALES DE SECANO	0,31		0,30	0,30	0,31
18-091-045-00017-001	104000	S	NO	FRUTALES DE SECANO	0,83		0,83	0,83	0,83
18-091-045-00042-003	104000	S	NO	FRUTALES DE SECANO	3,16		3,04	3,04	3,16
18-091-045-00056-001	104000	S	NO	FRUTALES DE SECANO	3,81		3,80	3,80	3,81
18-091-045-00059-001	104000	S	NO	FRUTALES DE SECANO	0,59		0,59	0,59	0,59
18-091-045-00062-001	104000	S	NO	FRUTALES DE SECANO	0,18		0,18	0,18	0,18
18-091-900-80001-005	104000	S	NO	FRUTALES DE SECANO	0,01		0,01	0,01	0,01



1. Reducciones previstas por sobredeclaración, artículo 16 del Reglamento (UE) nº 65/2011

2. Resolución de 3 de agosto de 2012 de la Dirección General de Fondos Agrarios (BOJA nº 159, 14 de agosto de 2012)

3. Superficie declarada admisible tras el ajuste con la conversión SIGPAC para el grupo de pago de herbáceos.

Menor valor entre la superficie declarada admisible tras el ajuste con la conversión SIGPAC y la comprometida admisible para el resto de grupos de pago

4. Se calcula sobre la superficie declarada reducida

5. Superficie de cultivo válido para la ayuda determinada en campo para el grupo de pago de herbáceos.

Superficie de cultivo válido para la ayuda determinada en campo tras el ajuste con la superficie comprometida admisible para el resto de grupos de pago

* Ayuda cofinanciada a través del Plan de Reestructuración del Tabaco de Andalucía contemplado en el Programa de Desarrollo Rural de Andalucía (2007-2013)

<u>APELLIDOS Y NOMBRE / RAZÓN SOCIAL</u>	<u>NIF</u>	<u>EXPEDIENTE</u>	<u>ANUALIDAD DE PAGO</u>
GARCIA JORDAN ANTONIA	74557997R	4010327	7ª

Resumen de superficies

<u>GRUPO DE PAGO</u>	<u>SUPERFICIE (Hectáreas)</u>				<u>% Sobredeclaración (1)</u>
	<u>Declarada admisible</u>	<u>Comprometida</u>	<u>Declarada Reducida(3)</u>	<u>Resuelta</u>	
OLIVAR EN PENDIENTE	3,83		2,47	2,47	0,00
TOTAL	3,83	2,47	2,47	2,47	

% PENALIZACIÓN**IMPORTE (Euros)**

<u>Admisibilidad (2)</u>	<u>Presentación tardía</u>	<u>Omisión declaración</u>	<u>Condicionalidad</u>		<u>Calculado(4)</u>	<u>FEADER(EJE2)</u>	<u>MAGRAMA</u>	<u>CAPDER</u>	<u>Total</u>
0,00	0,00	0,00	0,00	Pago realizado		447,93	41,04	70,94	559,91
				A pagar		210,79	19,31	33,39	263,49
				TOTAL	823,40	658,72	60,35	104,33	823,40

RECINTOS

<u>REFERENCIA SIGPAC</u>	<u>CULTIVO S/R</u>	<u>CONV.</u>	<u>GRUPO PAGO</u>	<u>Declarada admisible</u>	<u>SUPERFICIE (Hectáreas)</u>		
				<u>Conv. SIGPAC</u>	<u>Control C.(5)</u>	<u>Determinada</u>	<u>Certificada</u>
18-047-013-00094-002	101000 S	NO	OLIVAR EN PENDIENTE	1,39		1,30	1,39
18-047-013-00184-002	101000 S		OLIVAR EN PENDIENTE	0,13		0,13	0,00
18-047-013-00185-003	101000 S	NO	OLIVAR EN PENDIENTE	1,09		0,73	1,09
18-047-013-00587-001	101000 S	NO	OLIVAR EN PENDIENTE	1,15		1,06	1,15
18-047-013-09015-002	101000 S		OLIVAR EN PENDIENTE	0,07		0,07	0,00

INCIDENCIA DESCRIPCIÓN

73103 El recinto declarado no cumple con las normas de producción ecológica (compromiso anexo 1, Orden 24 marzo 2011)
 Recinto:18-047-013-00184-002 Cultivo:101000 OLIVAR-SIN VARIEDAD Secano
 Recinto:18-047-013-09015-002 Cultivo:101000 OLIVAR-SIN VARIEDAD Secano



1. Reducciones previstas por sobredeclaración, artículo 16 del Reglamento (UE) nº 65/2011

2. Resolución de 3 de agosto de 2012 de la Dirección General de Fondos Agrarios (BOJA nº 159, 14 de agosto de 2012)

3. Superficie declarada admisible tras el ajuste con la conversión SIGPAC para el grupo de pago de herbáceos.

Menor valor entre la superficie declarada admisible tras el ajuste con la conversión SIGPAC y la comprometida admisible para el resto de grupos de pago

4. Se calcula sobre la superficie declarada reducida

5. Superficie de cultivo válido para la ayuda determinada en campo para el grupo de pago de herbáceos.

Superficie de cultivo válido para la ayuda determinada en campo tras el ajuste con la superficie comprometida admisible para el resto de grupos de pago

* Ayuda cofinanciada a través del Plan de Reestructuración del Tabaco de Andalucía contemplado en el Programa de Desarrollo Rural de Andalucía (2007-2013)

<u>APELLIDOS Y NOMBRE / RAZÓN SOCIAL</u>	<u>NIF</u>	<u>EXPEDIENTE</u>	<u>ANUALIDAD DE PAGO</u>
GARCIA LOPEZ JUAN GINES	52529558L	4016372	7ª

Resumen de superficies

<u>GRUPO DE PAGO</u>	<u>SUPERFICIE (Hectáreas)</u>				<u>% Sobredeclaración (1)</u>
	<u>Declarada admisible</u>	<u>Comprometida</u>	<u>Declarada Reducida(3)</u>	<u>Resuelta</u>	
FRUTALES DE SECANO	37,91		37,81	37,81	0,00
TOTAL	37,91	38,01	37,81	37,81	

% PENALIZACIÓN**IMPORTE (Euros)**

<u>Admisibilidad (2)</u>	<u>Presentación tardía</u>	<u>Omisión declaración</u>	<u>Condicionalidad</u>		<u>Calculado(4)</u>	<u>FEADER(EJE2)</u>	<u>MAGRAMA</u>	<u>CAPDER</u>	<u>Total</u>
0,00	0,00	0,00	0,00	Pago realizado		2.278,80	208,79	360,91	2.848,50
				A pagar		1.072,38	98,26	169,83	1.340,47
				TOTAL	4.188,97	3.351,18	307,05	530,74	4.188,97

RECINTOS

<u>REFERENCIA SIGPAC</u>	<u>CULTIVO</u>	<u>S/R</u>	<u>CONV.</u>	<u>GRUPO PAGO</u>	<u>Declarada admisible</u>	<u>SUPERFICIE (Hectáreas)</u>			
					<u>Conv. SIGPAC</u>	<u>Control C.(5)</u>	<u>Determinada</u>	<u>Certificada</u>	
18-167-002-00208-006	104000	S	NO	FRUTALES DE SECANO	0,47			0,47	0,47
18-167-002-00210-001	104000	S	NO	FRUTALES DE SECANO	2,37	2,37		2,37	2,37
18-167-002-00215-001	104000	S	NO	FRUTALES DE SECANO	2,06	2,06		2,06	2,06
18-167-002-00218-002	104000	S	NO	FRUTALES DE SECANO	3,52	3,72		3,52	3,72
18-167-002-00219-003	104000	S	NO	FRUTALES DE SECANO	3,47			3,47	3,47
18-167-005-00356-001	104000	S	NO	FRUTALES DE SECANO	11,35			11,33	11,35
18-167-005-00356-002	104000	S	NO	FRUTALES DE SECANO	10,78			10,77	10,78
18-167-005-00389-001	104000	S	NO	FRUTALES DE SECANO	2,86			2,83	2,86
18-167-008-00417-001	104000	S	NO	FRUTALES DE SECANO	0,31			0,31	0,31
18-167-008-00419-001	104000	S	NO	FRUTALES DE SECANO	0,72			0,68	0,72



1. Reducciones previstas por sobredeclaración, artículo 16 del Reglamento (UE) nº 65/2011

2. Resolución de 3 de agosto de 2012 de la Dirección General de Fondos Agrarios (BOJA nº 159, 14 de agosto de 2012)

3. Superficie declarada admisible tras el ajuste con la conversión SIGPAC para el grupo de pago de herbáceos.

Menor valor entre la superficie declarada admisible tras el ajuste con la conversión SIGPAC y la comprometida admisible para el resto de grupos de pago

4. Se calcula sobre la superficie declarada reducida

5. Superficie de cultivo válido para la ayuda determinada en campo para el grupo de pago de herbáceos.

Superficie de cultivo válido para la ayuda determinada en campo tras el ajuste con la superficie comprometida admisible para el resto de grupos de pago

* Ayuda cofinanciada a través del Plan de Reestructuración del Tabaco de Andalucía contemplado en el Programa de Desarrollo Rural de Andalucía (2007-2013)

<u>APELLIDOS Y NOMBRE / RAZÓN SOCIAL</u>	<u>NIF</u>	<u>EXPEDIENTE</u>	<u>ANUALIDAD DE PAGO</u>
GARCIA LOPEZ MARIA	74569827D	4022551	7ª

Resumen de superficies

<u>GRUPO DE PAGO</u>	<u>SUPERFICIE (Hectáreas)</u>				<u>% Sobredeclaración (1)</u>
	<u>Declarada admisible</u>	<u>Comprometida</u>	<u>Declarada Reducida(3)</u>	<u>Resuelta</u>	
FRUTALES DE SECANO	8,00		7,93	7,93	0,00
TOTAL	8,00	7,93	7,93	7,93	

% PENALIZACIÓN**IMPORTE (Euros)**

<u>Admisibilidad (2)</u>	<u>Presentación tardía</u>	<u>Omisión declaración</u>	<u>Condicionalidad</u>		<u>Calculado(4)</u>	<u>FEADER(EJE2)</u>	<u>MAGRAMA</u>	<u>CAPDER</u>	<u>Total</u>
0,00	0,00	0,00	0,00	Pago realizado		477,94	43,79	75,69	597,42
				A pagar		224,91	20,61	35,62	281,14
				TOTAL	878,56	702,85	64,40	111,31	878,56

RECINTOS

<u>REFERENCIA SIGPAC</u>	<u>CULTIVO</u>	<u>S/R</u>	<u>CONV.</u>	<u>GRUPO PAGO</u>	<u>Declarada admisible</u>	<u>SUPERFICIE (Hectáreas)</u>	<u>Conv. SIGPAC</u>	<u>Control C.(5)</u>	<u>Determinada</u>	<u>Certificada</u>
18-144-006-00091-001	104000	S	NO	FRUTALES DE SECANO	0,31			0,31	0,31	
18-144-006-00092-001	104000	S	NO	FRUTALES DE SECANO	0,26			0,26	0,26	
18-144-006-00133-001	104000	S	NO	FRUTALES DE SECANO	0,94			0,93	0,94	
18-144-006-00134-001	104000	S	NO	FRUTALES DE SECANO	0,15			0,14	0,15	
18-144-006-00137-001	104000	S	NO	FRUTALES DE SECANO	0,58			0,56	0,58	
18-144-007-00068-004	104000	S	NO	FRUTALES DE SECANO	0,36			0,36	0,36	
18-144-007-00069-001	104000	S	NO	FRUTALES DE SECANO	3,28			3,25	3,28	
18-144-007-00072-001	104000	S	NO	FRUTALES DE SECANO	0,16			0,16	0,16	
18-144-007-00073-001	104000	S	NO	FRUTALES DE SECANO	0,11			0,11	0,11	
18-144-023-00053-001	104000	S	NO	FRUTALES DE SECANO	0,13			0,13	0,13	
18-144-024-00006-001	104000	S	NO	FRUTALES DE SECANO	0,05			0,05	0,05	
18-144-024-00021-001	104000	S	NO	FRUTALES DE SECANO	0,16			0,16	0,16	
18-144-024-00035-001	104000	S	NO	FRUTALES DE SECANO	0,12			0,12	0,12	
18-144-024-00155-001	104000	S	NO	FRUTALES DE SECANO	0,54			0,54	0,54	
18-144-025-00078-001	104000	S	NO	FRUTALES DE SECANO	0,85			0,85	0,85	

INCIDENCIA DESCRIPCIÓN

73106 Recinto declarado no comprometido

Recinto:18-144-024-00002-005 Cultivo:102000 VIÑEDO VINIFICACIÓN-COSECHADO Regadío

Recinto:18-144-026-00104-001 Cultivo:102000 VIÑEDO VINIFICACIÓN-COSECHADO Regadío

Recinto:18-144-026-00104-002 Cultivo:102000 VIÑEDO VINIFICACIÓN-COSECHADO Regadío

73107 Superficie resuelta para el grupo de pago menor que la mínima requerida

Grupo de Pago:VIÑEDO VINIFICACION

73122 Recinto afectado por el requisito del cumplimiento de la superficie mínima para el grupo de pago (requisito anexo 1, Orden 24 marzo 2011)

Recinto:18-144-024-00002-005 Cultivo:102000 VIÑEDO VINIFICACIÓN-COSECHADO Regadío Sup. Determinada:0 Sup. Declarada:0,36

Recinto:18-144-026-00104-001 Cultivo:102000 VIÑEDO VINIFICACIÓN-COSECHADO Regadío Sup. Determinada:0 Sup. Declarada:0,23

Recinto:18-144-026-00104-002 Cultivo:102000 VIÑEDO VINIFICACIÓN-COSECHADO Regadío Sup. Determinada:0 Sup. Declarada:0,47



1. Reducciones previstas por sobredeclaración, artículo 16 del Reglamento (UE) nº 65/2011

2. Resolución de 3 de agosto de 2012 de la Dirección General de Fondos Agrarios (BOJA nº 159, 14 de agosto de 2012)

3. Superficie declarada admisible tras el ajuste con la conversión SIGPAC para el grupo de pago de herbáceos.

4. Menor valor entre la superficie declarada admisible tras el ajuste con la conversión SIGPAC y la comprometida admisible para el resto de grupos de pago

5. Se calcula sobre la superficie declarada reducida

6. Superficie de cultivo válido para la ayuda determinada en campo para el grupo de pago de herbáceos.

7. Superficie de cultivo válido para la ayuda determinada en campo tras el ajuste con la superficie comprometida admisible para el resto de grupos de pago

* Ayuda cofinanciada a través del Plan de Reestructuración del Tabaco de Andalucía contemplado en el Programa de Desarrollo Rural de Andalucía (2007-2013)

<u>APELLIDOS Y NOMBRE / RAZÓN SOCIAL</u>	<u>NIF</u>	<u>EXPEDIENTE</u>	<u>ANUALIDAD DE PAGO</u>
GARCIA MARTINEZ JUAN	74599333Y	4007627	4ª

Resumen de superficies

<u>GRUPO DE PAGO</u>	<u>SUPERFICIE (Hectáreas)</u>				<u>% Sobredeclaración (1)</u>
	<u>Declarada admisible</u>	<u>Comprometida</u>	<u>Declarada Reducida(3)</u>	<u>Resuelta</u>	
FRUTALES DE SECANO	2,60		2,60	2,60	0,00
TOTAL	2,60	2,60	2,60	2,60	

Resumen de superficies

<u>GRUPO DE PAGO</u>	<u>SUPERFICIE (Hectáreas)</u>				<u>% Sobredeclaración (1)</u>
	<u>Declarada admisible</u>	<u>Comprometida</u>	<u>Declarada Reducida(3)</u>	<u>Resuelta</u>	
HERBACEOS	7,84		7,84	7,84	0,00
TOTAL	7,84		7,84	7,84	

% PENALIZACIÓN**IMPORTE (Euros)**

<u>Admisibilidad (2)</u>	<u>Presentación tardía</u>	<u>Omisión declaración</u>	<u>Condicionalidad</u>		<u>Calculado(4)</u>	<u>FEADER(EJE2)</u>	<u>MAGRAMA</u>	<u>CAPDER</u>	<u>Total</u>
0,00	0,00	0,00	0,00	A pagar	1.584,24	1.267,39	116,12	200,73	1.584,24

RECINTOS

<u>REFERENCIA SIGPAC</u>	<u>CULTIVO</u>	<u>S/R</u>	<u>CONV.</u>	<u>GRUPO PAGO</u>	<u>Declarada admisible</u>	<u>SUPERFICIE (Hectáreas)</u>			
						<u>Conv. SIGPAC</u>	<u>Control C.(5)</u>	<u>Determinada</u>	<u>Certificada</u>
18-099-008-00100-001	8000	S	NO	HERBACEOS	4,48		4,48	4,48	4,48
18-099-009-00010-001	8000	S	NO	HERBACEOS	3,36		3,29	3,36	3,36
18-099-025-00102-001	104000	S	NO	FRUTALES DE SECANO	1,50		1,50	1,50	1,50
18-099-029-00063-001	104000	S	NO	FRUTALES DE SECANO	1,10		1,10	1,10	1,10

<u>APELLIDOS Y NOMBRE / RAZÓN SOCIAL</u>	<u>NIF</u>	<u>EXPEDIENTE</u>	<u>ANUALIDAD DE PAGO</u>
GARCIA MARTINEZ MIGUEL ANGEL	76141780G	4003126	7ª

Resumen de superficies

<u>GRUPO DE PAGO</u>	<u>SUPERFICIE (Hectáreas)</u>				<u>% Sobredeclaración (1)</u>
	<u>Declarada admisible</u>	<u>Comprometida</u>	<u>Declarada Reducida(3)</u>	<u>Resuelta</u>	
OLIVAR EN PENDIENTE	2,69		1,21	1,21	0,00
TOTAL	2,69	1,21	1,21	1,21	

% PENALIZACIÓN**IMPORTE (Euros)**

<u>Admisibilidad (2)</u>	<u>Presentación tardía</u>	<u>Omisión declaración</u>	<u>Condicionalidad</u>		<u>Calculado(4)</u>	<u>FEADER(EJE2)</u>	<u>MAGRAMA</u>	<u>CAPDER</u>	<u>Total</u>
0,00	0,00	0,00	0,00	Pago realizado		219,44	20,11	34,74	274,29
				A pagar		103,26	9,46	16,36	129,08
				TOTAL	403,37	322,70	29,57	51,10	403,37

RECINTOS

<u>REFERENCIA SIGPAC</u>	<u>CULTIVO</u>	<u>S/R</u>	<u>CONV.</u>	<u>GRUPO PAGO</u>	<u>Declarada admisible</u>	<u>SUPERFICIE (Hectáreas)</u>			
						<u>Conv. SIGPAC</u>	<u>Control C.(5)</u>	<u>Determinada</u>	<u>Certificada</u>
18-047-014-00082-003	101000	S	NO	OLIVAR EN PENDIENTE	0,39		0,37	0,39	0,59
18-047-014-00521-001	101000	S	NO	OLIVAR EN PENDIENTE	0,89		0,89	0,89	0,90
18-047-014-00522-003	101000	S	NO	OLIVAR EN PENDIENTE	0,84		0,84	0,84	0,85

INCIDENCIA DESCRIPCIÓN

73103 El recinto declarado no cumple con las normas de producción ecológica (compromiso anexo 1, Orden 24 marzo 2011)

Recinto:18-047-014-00917-002 Cultivo:101000 OLIVAR-SIN VARIEDAD Secano

73106 Recinto declarado no comprometido

Recinto:18-047-014-00917-002 Cultivo:101000 OLIVAR-SIN VARIEDAD Secano

1. Reducciones previstas por sobredeclaración, artículo 16 del Reglamento (UE) nº 65/2011

2. Resolución de 3 de agosto de 2012 de la Dirección General de Fondos Agrarios (BOJA nº 159, 14 de agosto de 2012)

3. Superficie declarada admisible tras el ajuste con la conversión SIGPAC para el grupo de pago de herbáceos.

4. Menor valor entre la superficie declarada admisible tras el ajuste con la conversión SIGPAC y la comprometida admisible para el resto de grupos de pago

5. Se calcula sobre la superficie declarada reducida

6. Superficie de cultivo válido para la ayuda determinada en campo para el grupo de pago de herbáceos.

7. Superficie de cultivo válido para la ayuda determinada en campo tras el ajuste con la superficie comprometida admisible para el resto de grupos de pago

* Ayuda cofinanciada a través del Plan de Reestructuración del Tabaco de Andalucía contemplado en el Programa de Desarrollo Rural de Andalucía (2007-2013)

<u>APELLIDOS Y NOMBRE / RAZÓN SOCIAL</u>	<u>NIF</u>	<u>EXPEDIENTE</u>	<u>ANUALIDAD DE PAGO</u>
GARCIA MARTINEZ ROSA	74580896S	4001794	4ª

Resumen de superficies

<u>GRUPO DE PAGO</u>	<u>SUPERFICIE (Hectáreas)</u>				<u>% Sobredeclaración (1)</u>
	<u>Declarada admisible</u>	<u>Comprometida</u>	<u>Declarada Reducida(3)</u>	<u>Resuelta</u>	
FRUTALES DE REGADIO	6,26		4,19	4,19	0,00
FRUTALES DE SECANO	6,18		6,18	6,18	0,00
TOTAL	12,44	10,37	10,37	10,37	

% PENALIZACIÓN**IMPORTE (Euros)**

<u>Admisibilidad (2)</u>	<u>Presentación tardía</u>	<u>Omisión declaración</u>	<u>Condicionalidad</u>		<u>Calculado(4)</u>	<u>FEADER(EJE2)</u>	<u>MAGRAMA</u>	<u>CAPDER</u>	<u>Total</u>
0,00	0,00	0,00	0,00	Pago realizado		1.579,93	144,76	250,23	1.974,92
				A pagar		743,50	68,12	117,75	929,37
				TOTAL	2.904,29	2.323,43	212,88	367,98	2.904,29

RECINTOS

<u>REFERENCIA SIGPAC</u>	<u>CULTIVO</u>	<u>S/R</u>	<u>CONV.</u>	<u>GRUPO PAGO</u>	<u>Declarada</u>	<u>SUPERFICIE (Hectáreas)</u>			
					<u>admisible</u>	<u>Conv. SIGPAC</u>	<u>Control C.(5)</u>	<u>Determinada</u>	<u>Certificada</u>
18-040-025-00005-001	104000	S	NO	FRUTALES DE SECANO	1,10			1,10	1,10
18-040-034-00129-001	104000	S	NO	FRUTALES DE SECANO	3,63	3,63		3,63	3,63
18-040-034-00129-004	104000	S	NO	FRUTALES DE SECANO	1,45	1,45		1,45	1,45
18-040-034-00132-001	104000	R	NO	FRUTALES DE REGADIO	4,19	4,19		4,19	4,19

INCIDENCIA DESCRIPCIÓN

73106 Recinto declarado no comprometido
 Recinto:18-040-025-00013-001 Cultivo:104000 ALMENDROS-SIN VARIEDAD Regadío



1. Reducciones previstas por sobredeclaración, artículo 16 del Reglamento (UE) nº 65/2011

2. Resolución de 3 de agosto de 2012 de la Dirección General de Fondos Agrarios (BOJA nº 159, 14 de agosto de 2012)

3. Superficie declarada admisible tras el ajuste con la conversión SIGPAC para el grupo de pago de herbáceos.

Menor valor entre la superficie declarada admisible tras el ajuste con la conversión SIGPAC y la comprometida admisible para el resto de grupos de pago

4. Se calcula sobre la superficie declarada reducida

5. Superficie de cultivo válido para la ayuda determinada en campo para el grupo de pago de herbáceos.

Superficie de cultivo válido para la ayuda determinada en campo tras el ajuste con la superficie comprometida admisible para el resto de grupos de pago

* Ayuda cofinanciada a través del Plan de Reestructuración del Tabaco de Andalucía contemplado en el Programa de Desarrollo Rural de Andalucía (2007-2013)

<u>APELLIDOS Y NOMBRE / RAZÓN SOCIAL</u>	<u>NIF</u>	<u>EXPEDIENTE</u>	<u>ANUALIDAD DE PAGO</u>
GARCIA MUÑOZ ANGEL	25126382D	4010241	4ª

Resumen de superficies

<u>GRUPO DE PAGO</u>	<u>SUPERFICIE (Hectáreas)</u>				<u>% Sobredeclaración (1)</u>
	<u>Declarada admisible</u>	<u>Comprometida</u>	<u>Declarada Reducida(3)</u>	<u>Resuelta</u>	
FRUTALES DE SECANO	8,34		8,34	8,34	0,00
OLIVAR	8,01		7,91	7,91	0,00
OLIVAR EN PENDIENTE	3,39		3,37	3,37	0,00
TOTAL	19,74	19,62	19,62	19,62	

% PENALIZACIÓN**IMPORTE (Euros)**

<u>Admisibilidad (2)</u>	<u>Presentación tardía</u>	<u>Omisión declaración</u>	<u>Condicionalidad</u>		<u>Calculado(4)</u>	<u>FEADER(EJE2)</u>	<u>MAGRAMA</u>	<u>CAPDER</u>	<u>Total</u>
0,00	0,00	0,00	0,00	Pago realizado		2.160,59	197,96	342,19	2.700,74
				A pagar		1.016,75	93,16	161,03	1.270,94
				TOTAL	3.971,68	3.177,34	291,12	503,22	3.971,68

RECINTOS

<u>REFERENCIA SIGPAC</u>	<u>CULTIVO</u>	<u>S/R</u>	<u>CONV.</u>	<u>GRUPO PAGO</u>	<u>Declarada admisible</u>	<u>SUPERFICIE (Hectáreas)</u>			
					<u>Conv. SIGPAC</u>	<u>Control C.(5)</u>	<u>Determinada</u>	<u>Certificada</u>	
18-047-015-00051-004	101000	S	NO	OLIVAR	1,74			1,64	1,74
18-047-015-00500-001	101000	S	NO	OLIVAR EN PENDIENTE	1,00			1,00	1,00
18-047-015-00605-001	104000	S	NO	FRUTALES DE SECANO	0,75			0,75	0,75
18-047-015-00639-001	101000	S	NO	OLIVAR EN PENDIENTE	1,21			1,21	1,21
18-047-015-00823-001	104000	S	NO	FRUTALES DE SECANO	6,79			6,79	6,79
18-047-015-00826-002	104000	S	NO	FRUTALES DE SECANO	0,80			0,80	0,80
18-047-015-00982-002	101000	S	NO	OLIVAR EN PENDIENTE	1,18			1,16	1,18
18-047-015-01131-001	101000	S	NO	OLIVAR	6,27			6,27	6,27

<u>APELLIDOS Y NOMBRE / RAZÓN SOCIAL</u>	<u>NIF</u>	<u>EXPEDIENTE</u>	<u>ANUALIDAD DE PAGO</u>
GARCIA MUÑOZ JAIME	52526823K	4019750	7ª

Resumen de superficies

<u>GRUPO DE PAGO</u>	<u>SUPERFICIE (Hectáreas)</u>				<u>% Sobredeclaración (1)</u>
	<u>Declarada admisible</u>	<u>Comprometida</u>	<u>Declarada Reducida(3)</u>	<u>Resuelta</u>	
FRUTALES DE SECANO	6,93		6,78	6,78	0,00
TOTAL	6,93	6,78	6,78	6,78	

% PENALIZACIÓN**IMPORTE (Euros)**

<u>Admisibilidad (2)</u>	<u>Presentación tardía</u>	<u>Omisión declaración</u>	<u>Condicionalidad</u>		<u>Calculado(4)</u>	<u>FEADER(EJE2)</u>	<u>MAGRAMA</u>	<u>CAPDER</u>	<u>Total</u>
0,00	0,00	0,00	0,00	Pago realizado		408,63	37,44	64,72	510,79
				A pagar		192,30	17,62	30,45	240,37
				TOTAL	751,16	600,93	55,06	95,17	751,16

RECINTOS

<u>REFERENCIA SIGPAC</u>	<u>CULTIVO</u>	<u>S/R</u>	<u>CONV.</u>	<u>GRUPO PAGO</u>	<u>Declarada admisible</u>	<u>SUPERFICIE (Hectáreas)</u>			
					<u>Conv. SIGPAC</u>	<u>Control C.(5)</u>	<u>Determinada</u>	<u>Certificada</u>	
18-084-002-00019-001	104000	S	NO	FRUTALES DE SECANO	2,79			2,68	2,79
18-084-002-00032-003	104000	S	NO	FRUTALES DE SECANO	0,01			0,01	0,01
18-084-002-00033-001	104000	S	NO	FRUTALES DE SECANO	1,51			1,51	1,51
18-084-002-00037-001	104000	S	NO	FRUTALES DE SECANO	2,62			2,58	2,62

1. Reducciones previstas por sobredeclaración, artículo 16 del Reglamento (UE) nº 65/2011

2. Resolución de 3 de agosto de 2012 de la Dirección General de Fondos Agrarios (BOJA nº 159, 14 de agosto de 2012)

3. Superficie declarada admisible tras el ajuste con la conversión SIGPAC para el grupo de pago de herbáceos.

4. Menor valor entre la superficie declarada admisible tras el ajuste con la conversión SIGPAC y la comprometida admisible para el resto de grupos de pago

5. Se calcula sobre la superficie declarada reducida

6. Superficie de cultivo válido para la ayuda determinada en campo para el grupo de pago de herbáceos.

7. Superficie de cultivo válido para la ayuda determinada en campo tras el ajuste con la superficie comprometida admisible para el resto de grupos de pago

* Ayuda cofinanciada a través del Plan de Reestructuración del Tabaco de Andalucía contemplado en el Programa de Desarrollo Rural de Andalucía (2007-2013)

<u>APELLIDOS Y NOMBRE / RAZÓN SOCIAL</u>	<u>NIF</u>	<u>EXPEDIENTE</u>	<u>ANUALIDAD DE PAGO</u>
GARCIA ONDOÑO MARIA AMPARO	76142844X	4038432	7ª

Resumen de superficies**GRUPO DE PAGO**FRUTALES DE REGADIO
FRUTALES DE SECANO

	<u>SUPERFICIE (Hectáreas)</u>				<u>% Sobredeclaración (1)</u>
	<u>Declarada admisible</u>	<u>Comprometida</u>	<u>Declarada Reducida(3)</u>	<u>Resuelta</u>	
	38,12		38,05	38,05	0,00
	7,60		7,53	7,53	0,00
TOTAL	45,72	45,58	45,58	45,58	

% PENALIZACIÓN**IMPORTE (Euros)**

<u>Admisibilidad (2)</u>	<u>Presentación tardía</u>	<u>Omisión declaración</u>	<u>Condicionalidad</u>		<u>Calculado(4)</u>	<u>FEADER(EJE2)</u>	<u>MAGRAMA</u>	<u>CAPDER</u>	<u>Total</u>
0,00	0,00	0,00	0,00	Pago realizado		11.419,03	1.046,27	1.808,48	14.273,78
				A pagar		5.373,66	492,36	851,06	6.717,08
				TOTAL	20.990,86	16.792,69	1.538,63	2.659,54	20.990,86

RECINTOS

<u>REFERENCIA SIGPAC</u>	<u>CULTIVO</u>	<u>S/R</u>	<u>CONV.</u>	<u>GRUPO PAGO</u>	<u>Declarada admisible</u>	<u>SUPERFICIE (Hectáreas)</u>	<u>Conv. SIGPAC</u>	<u>Control C.(5)</u>	<u>Determinada</u>	<u>Certificada</u>
18-167-003-00133-001	104000	S	NO	FRUTALES DE SECANO	3,42				3,38	3,42
18-167-003-00184-001	104000	S	NO	FRUTALES DE SECANO	3,16				3,14	3,16
18-167-008-00371-002	104000	R	NO	FRUTALES DE REGADIO	13,29				13,28	13,29
18-167-008-00373-001	104000	R	NO	FRUTALES DE REGADIO	9,40				9,39	9,40
18-167-008-00374-006	104000	R	NO	FRUTALES DE REGADIO	15,43				15,38	15,43
18-167-021-00179-002	104000	S	NO	FRUTALES DE SECANO	1,02				1,01	1,02

<u>APELLIDOS Y NOMBRE / RAZÓN SOCIAL</u>	<u>NIF</u>	<u>EXPEDIENTE</u>	<u>ANUALIDAD DE PAGO</u>
GARCIA ORTEGA MANUEL *	52524650X	4000511	7ª

Resumen de superficies**GRUPO DE PAGO**OLIVAR
OLIVAR EN PENDIENTE

	<u>SUPERFICIE (Hectáreas)</u>				<u>% Sobredeclaración (1)</u>
	<u>Declarada admisible</u>	<u>Comprometida</u>	<u>Declarada Reducida(3)</u>	<u>Resuelta</u>	
	2,47		2,47	2,47	0,00
	0,58		0,58	0,58	0,00
TOTAL	3,05	3,05	3,05	3,05	

% PENALIZACIÓN**IMPORTE (Euros)**

<u>Admisibilidad (2)</u>	<u>Presentación tardía</u>	<u>Omisión declaración</u>	<u>Condicionalidad</u>		<u>Calculado(4)</u>	<u>FEADER(EJE2)</u>	<u>MAGRAMA</u>	<u>CAPDER</u>	<u>Total</u>
10,00	0,00	0,00	0,00	A pagar	794,23	571,84	52,39	90,57	714,80

RECINTOS

<u>REFERENCIA SIGPAC</u>	<u>CULTIVO</u>	<u>S/R</u>	<u>CONV.</u>	<u>GRUPO PAGO</u>	<u>Declarada admisible</u>	<u>SUPERFICIE (Hectáreas)</u>	<u>Conv. SIGPAC</u>	<u>Control C.(5)</u>	<u>Determinada</u>	<u>Certificada</u>
18-080-002-00142-003	101000	S	NO	OLIVAR EN PENDIENTE	0,58				0,58	0,58
18-080-002-00142-004	101000	S	NO	OLIVAR	1,56				1,56	1,56
18-080-002-00143-001	101000	S	NO	OLIVAR	0,91				0,87	0,91

Id. Com**Compromiso****% admisibilidad**

C4	Cultivo solicitado distinto al determinado	10,00
----	--	-------

1. Reducciones previstas por sobredeclaración, artículo 16 del Reglamento (UE) nº 65/2011

2. Resolución de 3 de agosto de 2012 de la Dirección General de Fondos Agrarios (BOJA nº 159, 14 de agosto de 2012)

3. Superficie declarada admisible tras el ajuste con la conversión SIGPAC para el grupo de pago de herbáceos.

4. Menor valor entre la superficie declarada admisible tras el ajuste con la conversión SIGPAC y la comprometida admisible para el resto de grupos de pago

5. Se calcula sobre la superficie declarada reducida

6. Superficie de cultivo válido para la ayuda determinada en campo para el grupo de pago de herbáceos.

7. Superficie de cultivo válido para la ayuda determinada en campo tras el ajuste con la superficie comprometida admisible para el resto de grupos de pago

* Ayuda cofinanciada a través del Plan de Reestructuración del Tabaco de Andalucía contemplado en el Programa de Desarrollo Rural de Andalucía (2007-2013)

<u>APellidos y nombre / RAZÓN SOCIAL</u>	<u>NIF</u>	<u>EXPEDIENTE</u>	<u>ANUALIDAD DE PAGO</u>
GARCIA QUILES TOMAS	74624711S	4012834	6ª

Resumen de superficies

<u>GRUPO DE PAGO</u>	<u>SUPERFICIE (Hectáreas)</u>				<u>% Sobredeclaración (1)</u>
	<u>Declarada admisible</u>	<u>Comprometida</u>	<u>Declarada Reducida(3)</u>	<u>Resuelta</u>	
OLIVAR	3,15		3,11	3,11	0,00
OLIVAR EN PENDIENTE	3,73		3,24	3,24	0,00
FRUTALES DE SECANO	5,14		5,06	5,06	0,00
TOTAL	12,02	11,42	11,41	11,41	

Resumen de superficies

<u>GRUPO DE PAGO</u>	<u>SUPERFICIE (Hectáreas)</u>				<u>% Sobredeclaración (1)</u>
	<u>Declarada admisible</u>	<u>Comprometida</u>	<u>Declarada Reducida(3)</u>	<u>Resuelta</u>	
HERBACEOS	3,41		3,41	3,41	0,00
TOTAL	3,41		3,41	3,41	

% PENALIZACIÓN**IMPORTE (Euros)**

<u>Admisibilidad (2)</u>	<u>Presentación tardía</u>	<u>Omisión declaración</u>	<u>Condicionalidad</u>	<u>Pago realizado</u>	<u>Calculado(4)</u>	<u>FEADER(EJE2)</u>	<u>MAGRAMA</u>	<u>CAPDER</u>	<u>Total</u>
0,00	0,00	0,00	0,00			1.612,10	147,71	255,32	2.015,13
				A pagar		758,63	69,51	120,15	948,29
				TOTAL	2.963,42	2.370,73	217,22	375,47	2.963,42

RECINTOS

<u>REFERENCIA SIGPAC</u>	<u>CULTIVO</u>	<u>S/R</u>	<u>CONV.</u>	<u>GRUPO PAGO</u>	<u>Declarada admisible</u>	<u>SUPERFICIE (Hectáreas)</u>		
						<u>Conv. SIGPAC</u>	<u>Control C.(5)</u>	<u>Determinada Certificada</u>
18-084-005-01057-001	8000	S	NO	HERBACEOS	0,79		0,79	0,79
18-084-005-01060-001	104000	S	NO	FRUTALES DE SECANO	3,49	3,49	3,49	3,49
18-084-005-01063-001	104000	S	NO	FRUTALES DE SECANO	1,65		1,63	1,65
18-084-005-01099-001	101000	S	NO	OLIVAR EN PENDIENTE	2,68	2,23	2,23	2,68
18-084-005-01102-001	8000	S	NO	HERBACEOS	2,62	5,68	2,62	2,61
18-084-005-01102-002	101000	S	NO	OLIVAR	3,11	3,11	3,11	3,11
18-084-005-01102-010	101000	S	NO	OLIVAR	0,04	0,04	0,04	0,04
18-084-005-01102-015	101000	S	NO	OLIVAR EN PENDIENTE	1,01	1,01	1,01	1,01
18-084-005-01102-017	101000	S	NO	OLIVAR EN PENDIENTE	0,03	0,03	0,03	0,03
18-084-005-01102-019	101000	S	NO	OLIVAR EN PENDIENTE	0,01	0,01	0,01	0,01

INCIDENCIA DESCRIPCIÓN

73104 Recinto declarado que no cumple en su totalidad con las normas de producción ecológica (compromiso anexo 1, Orden 24 marzo 2011)

Recinto:18-084-005-01102-001 Cultivo:8000 AVENA-SIN VARIEDAD Secano Sup. Declarada:2,62 Sup. Certificada:2,61



1. Reducciones previstas por sobredeclaración, artículo 16 del Reglamento (UE) nº 65/2011

2. Resolución de 3 de agosto de 2012 de la Dirección General de Fondos Agrarios (BOJA nº 159, 14 de agosto de 2012)

3. Superficie declarada admisible tras el ajuste con la conversión SIGPAC para el grupo de pago de herbáceos.

Menor valor entre la superficie declarada admisible tras el ajuste con la conversión SIGPAC y la comprometida admisible para el resto de grupos de pago

4. Se calcula sobre la superficie declarada reducida

5. Superficie de cultivo válido para la ayuda determinada en campo para el grupo de pago de herbáceos.

Superficie de cultivo válido para la ayuda determinada en campo tras el ajuste con la superficie comprometida admisible para el resto de grupos de pago

* Ayuda cofinanciada a través del Plan de Reestructuración del Tabaco de Andalucía contemplado en el Programa de Desarrollo Rural de Andalucía (2007-2013)

<u>APELLIDOS Y NOMBRE / RAZÓN SOCIAL</u>	<u>NIF</u>	<u>EXPEDIENTE</u>	<u>ANUALIDAD DE PAGO</u>
GARCIA RODRIGUEZ JUAN	24263128Z	4040221	4ª

Resumen de superficies

<u>GRUPO DE PAGO</u>	<u>SUPERFICIE (Hectáreas)</u>				<u>% Sobredeclaración (1)</u>
	<u>Declarada admisible</u>	<u>Comprometida</u>	<u>Declarada Reducida(3)</u>	<u>Resuelta</u>	
FRUTALES DE SECANO	3,98		3,91	3,91	0,00
TOTAL	3,98	3,91	3,91	3,91	

% PENALIZACIÓN**IMPORTE (Euros)**

<u>Admisibilidad (2)</u>	<u>Presentación tardía</u>	<u>Omisión declaración</u>	<u>Condicionalidad</u>		<u>Calculado(4)</u>	<u>FEADER(EJE2)</u>	<u>MAGRAMA</u>	<u>CAPDER</u>	<u>Total</u>
0,00	0,00	0,00	0,00	A pagar	433,19	346,55	31,75	54,89	433,19

RECINTOS

<u>REFERENCIA SIGPAC</u>	<u>CULTIVO</u>	<u>S/R</u>	<u>CONV.</u>	<u>GRUPO PAGO</u>	<u>SUPERFICIE (Hectáreas)</u>				
					<u>Declarada admisible</u>	<u>Conv. SIGPAC</u>	<u>Control C.(5)</u>	<u>Determinada</u>	<u>Certificada</u>
18-099-002-00051-001	104000	S	NO	FRUTALES DE SECANO	1,89	1,82	1,82	1,82	1,90
18-099-002-00055-001	104000	S	NO	FRUTALES DE SECANO	2,09		2,09	2,09	2,09

<u>APELLIDOS Y NOMBRE / RAZÓN SOCIAL</u>	<u>NIF</u>	<u>EXPEDIENTE</u>	<u>ANUALIDAD DE PAGO</u>
GARCIA RODRIGUEZ MARIA DEL	52510792K	4038726	4ª

Resumen de superficies

<u>GRUPO DE PAGO</u>	<u>SUPERFICIE (Hectáreas)</u>				<u>% Sobredeclaración (1)</u>
	<u>Declarada admisible</u>	<u>Comprometida</u>	<u>Declarada Reducida(3)</u>	<u>Resuelta</u>	
FRUTALES DE SECANO	15,03		14,77	14,74	0,20
TOTAL	15,03	14,77	14,77	14,74	

% PENALIZACIÓN**IMPORTE (Euros)**

<u>Admisibilidad (2)</u>	<u>Presentación tardía</u>	<u>Omisión declaración</u>	<u>Condicionalidad</u>		<u>Calculado(4)</u>	<u>FEADER(EJE2)</u>	<u>MAGRAMA</u>	<u>CAPDER</u>	<u>Total</u>
0,00	0,00	0,00	0,00	A pagar	1.636,37	1.306,43	119,70	206,91	1.633,04

RECINTOS

<u>REFERENCIA SIGPAC</u>	<u>CULTIVO</u>	<u>S/R</u>	<u>CONV.</u>	<u>GRUPO PAGO</u>	<u>SUPERFICIE (Hectáreas)</u>				
					<u>Declarada admisible</u>	<u>Conv. SIGPAC</u>	<u>Control C.(5)</u>	<u>Determinada</u>	<u>Certificada</u>
18-087-008-00027-003	104000	S	NO	FRUTALES DE SECANO	3,97		3,91	3,91	3,97
18-087-008-00069-001	104000	S	NO	FRUTALES DE SECANO	1,70		1,70	1,70	1,70
18-087-008-00071-001	104000	S	NO	FRUTALES DE SECANO	2,19		2,19	2,19	2,19
18-087-008-00072-002	104000	S	NO	FRUTALES DE SECANO	3,93		3,93	3,93	3,93
18-087-008-00075-002	104000	S	NO	FRUTALES DE SECANO	1,58		1,39	1,39	1,58
18-087-008-09004-014	104000	S	NO	FRUTALES DE SECANO	0,05		0,05	0,05	0,05
18-087-008-09004-019	104000	S	NO	FRUTALES DE SECANO	0,04		0,01	0,01	0,04
18-087-008-09004-020	104000	S	NO	FRUTALES DE SECANO	0,03		0,03	0,03	0,03
18-087-009-00145-001	104000	S	NO	FRUTALES DE SECANO	1,54		1,53	1,53	1,54



1. Reducciones previstas por sobredeclaración, artículo 16 del Reglamento (UE) nº 65/2011

2. Resolución de 3 de agosto de 2012 de la Dirección General de Fondos Agrarios (BOJA nº 159, 14 de agosto de 2012)

3. Superficie declarada admisible tras el ajuste con la conversión SIGPAC para el grupo de pago de herbáceos.

Menor valor entre la superficie declarada admisible tras el ajuste con la conversión SIGPAC y la comprometida admisible para el resto de grupos de pago

4. Se calcula sobre la superficie declarada reducida

5. Superficie de cultivo válido para la ayuda determinada en campo para el grupo de pago de herbáceos.

Superficie de cultivo válido para la ayuda determinada en campo tras el ajuste con la superficie comprometida admisible para el resto de grupos de pago

* Ayuda cofinanciada a través del Plan de Reestructuración del Tabaco de Andalucía contemplado en el Programa de Desarrollo Rural de Andalucía (2007-2013)

<u>APELLIDOS Y NOMBRE / RAZÓN SOCIAL</u>	<u>NIF</u>	<u>EXPEDIENTE</u>	<u>ANUALIDAD DE PAGO</u>
GARCIA SALMERON JOSE *	24202278E	4014458	7ª

Resumen de superficies

<u>GRUPO DE PAGO</u>	<u>SUPERFICIE (Hectáreas)</u>				<u>% Sobredeclaración (1)</u>
	<u>Declarada admisible</u>	<u>Comprometida</u>	<u>Declarada Reducida(3)</u>	<u>Resuelta</u>	
OLIVAR	18,17		15,06	15,01	0,33
OLIVAR EN PENDIENTE	13,68		13,56	13,53	0,22
TOTAL	31,85	28,62	28,62	28,54	

% PENALIZACIÓN**IMPORTE (Euros)**

<u>Admisibilidad (2)</u>	<u>Presentación tardía</u>	<u>Omisión declaración</u>	<u>Condicionalidad</u>		<u>Calculado(4)</u>	<u>FEADER(EJE2)</u>	<u>MAGRAMA</u>	<u>CAPDER</u>	<u>Total</u>
10,00	0,00	0,00	0,00	A pagar	8.184,01	5.876,53	538,44	930,69	7.345,66

RECINTOS

<u>REFERENCIA SIGPAC</u>	<u>CULTIVO</u>	<u>S/R</u>	<u>CONV.</u>	<u>GRUPO PAGO</u>	<u>Declarada admisible</u>	<u>SUPERFICIE (Hectáreas)</u>			
						<u>Conv. SIGPAC</u>	<u>Control C.(5)</u>	<u>Determinada Certificada</u>	
18-087-014-00202-002	101000	S	NO	OLIVAR	2,87		2,80	2,80	2,87
18-087-014-00248-001	101000	S	NO	OLIVAR EN PENDIENTE	6,27		6,27	6,27	6,27
18-087-014-00251-002	101000	S	NO	OLIVAR EN PENDIENTE	6,66		5,31	6,63	6,66
18-087-014-00260-002	101000	S	NO	OLIVAR	1,27		0,85	0,85	1,27
18-087-014-00261-001	101000	S	NO	OLIVAR	5,77		4,82	4,82	5,77
18-087-014-00285-003	101000	S	NO	OLIVAR	4,52		2,82	2,82	4,52
18-087-015-00058-001	101000	R	NO	OLIVAR	0,50		0,50	0,50	0,50
18-087-015-00071-001	101000	S	NO	OLIVAR	0,75		0,75	0,75	0,75
18-087-016-00241-002	101000	R	NO	OLIVAR EN PENDIENTE	0,20		0,14	0,14	0,20
18-087-016-00242-001	101000	R	NO	OLIVAR EN PENDIENTE	0,55		0,49	0,49	0,55
18-087-016-00298-003	101000	R	NO	OLIVAR	1,70		1,69	1,69	1,70
18-087-016-00301-001	101000	S	NO	OLIVAR	0,79		0,78	0,78	0,79

<u>Id. Com</u>	<u>Compromiso</u>	<u>% admisibilidad</u>
C4	Cultivo solicitado distinto al determinado	10,00

<u>APELLIDOS Y NOMBRE / RAZÓN SOCIAL</u>	<u>NIF</u>	<u>EXPEDIENTE</u>	<u>ANUALIDAD DE PAGO</u>
GARCIA SANCHEZ ANTONIO	23620584K	4032922	7ª

Resumen de superficies

<u>GRUPO DE PAGO</u>	<u>SUPERFICIE (Hectáreas)</u>				<u>% Sobredeclaración (1)</u>
	<u>Declarada admisible</u>	<u>Comprometida</u>	<u>Declarada Reducida(3)</u>	<u>Resuelta</u>	
HERBACEOS	20,64		20,64	20,64	0,00
TOTAL	20,64		20,64	20,64	

% PENALIZACIÓN**IMPORTE (Euros)**

<u>Admisibilidad (2)</u>	<u>Presentación tardía</u>	<u>Omisión declaración</u>	<u>Condicionalidad</u>		<u>Calculado(4)</u>	<u>FEADER(EJE2)</u>	<u>MAGRAMA</u>	<u>CAPDER</u>	<u>Total</u>
0,00	0,00	0,00	0,00	Pago realizado		1.856,35	170,09	294,00	2.320,44
				A pagar		873,58	80,04	138,35	1.091,97
				TOTAL	3.412,41	2.729,93	250,13	432,35	3.412,41

RECINTOS

<u>REFERENCIA SIGPAC</u>	<u>CULTIVO</u>	<u>S/R</u>	<u>CONV.</u>	<u>GRUPO PAGO</u>	<u>Declarada admisible</u>	<u>SUPERFICIE (Hectáreas)</u>			
						<u>Conv. SIGPAC</u>	<u>Control C.(5)</u>	<u>Determinada Certificada</u>	
18-167-018-00386-001	8000	R	NO	HERBACEOS	12,43			12,43	12,43
18-167-018-00390-001	8000	R	NO	HERBACEOS	8,21	8,21		8,21	8,21

1. Reducciones previstas por sobredeclaración, artículo 16 del Reglamento (UE) nº 65/2011

2. Resolución de 3 de agosto de 2012 de la Dirección General de Fondos Agrarios (BOJA nº 159, 14 de agosto de 2012)

3. Superficie declarada admisible tras el ajuste con la conversión SIGPAC para el grupo de pago de herbáceos.

4. Menor valor entre la superficie declarada admisible tras el ajuste con la conversión SIGPAC y la comprometida admisible para el resto de grupos de pago

5. Se calcula sobre la superficie declarada reducida

6. Superficie de cultivo válido para la ayuda determinada en campo para el grupo de pago de herbáceos.

7. Superficie de cultivo válido para la ayuda determinada en campo tras el ajuste con la superficie comprometida admisible para el resto de grupos de pago

* Ayuda cofinanciada a través del Plan de Reestructuración del Tabaco de Andalucía contemplado en el Programa de Desarrollo Rural de Andalucía (2007-2013)

<u>APELLIDOS Y NOMBRE / RAZÓN SOCIAL</u>	<u>NIF</u>	<u>EXPEDIENTE</u>	<u>ANUALIDAD DE PAGO</u>
GARCIA SANCHEZ AURORA	74602877P	4030280	7ª

Resumen de superficies

<u>GRUPO DE PAGO</u>	<u>SUPERFICIE (Hectáreas)</u>				<u>% Sobredeclaración (1)</u>
	<u>Declarada admisible</u>	<u>Comprometida</u>	<u>Declarada Reducida(3)</u>	<u>Resuelta</u>	
OLIVAR	7,70		7,70	7,70	0,00
TOTAL	7,70	7,70	7,70	7,70	

% PENALIZACIÓN**IMPORTE (Euros)**

<u>Admisibilidad (2)</u>	<u>Presentación tardía</u>	<u>Omisión declaración</u>	<u>Condicionalidad</u>		<u>Calculado(4)</u>	<u>FEADER(EJE2)</u>	<u>MAGRAMA</u>	<u>CAPDER</u>	<u>Total</u>
0,00	0,00	0,00	0,00	Pago realizado		1.019,01	93,36	161,39	1.273,76
				A pagar		479,54	43,94	75,94	599,42
				TOTAL	1.873,18	1.498,55	137,30	237,33	1.873,18

RECINTOS

<u>REFERENCIA SIGPAC</u>	<u>CULTIVO S/R</u>	<u>CONV.</u>	<u>GRUPO PAGO</u>	<u>SUPERFICIE (Hectáreas)</u>			
				<u>Declarada admisible</u>	<u>Conv. SIGPAC</u>	<u>Control C.(5)</u>	<u>Determinada Certificada</u>
18-054-003-00033-001	101000 S	NO	OLIVAR	5,86			5,86
18-198-001-00522-001	101000 S	NO	OLIVAR	1,84			1,84



1. Reducciones previstas por sobredeclaración, artículo 16 del Reglamento (UE) nº 65/2011

2. Resolución de 3 de agosto de 2012 de la Dirección General de Fondos Agrarios (BOJA nº 159, 14 de agosto de 2012)

3. Superficie declarada admisible tras el ajuste con la conversión SIGPAC para el grupo de pago de herbáceos.

4. Menor valor entre la superficie declarada admisible tras el ajuste con la conversión SIGPAC y la comprometida admisible para el resto de grupos de pago

5. Se calcula sobre la superficie declarada reducida

6. Superficie de cultivo válido para la ayuda determinada en campo para el grupo de pago de herbáceos.

7. Superficie de cultivo válido para la ayuda determinada en campo tras el ajuste con la superficie comprometida admisible para el resto de grupos de pago

* Ayuda cofinanciada a través del Plan de Reestructuración del Tabaco de Andalucía contemplado en el Programa de Desarrollo Rural de Andalucía (2007-2013)

<u>APellidos y nombre / RAZÓN SOCIAL</u>	<u>NIF</u>	<u>EXPEDIENTE</u>	<u>ANUALIDAD DE PAGO</u>
GARCIA SANCHEZ JOSEFA	74613249F	4030272	7ª

Resumen de superficies

<u>GRUPO DE PAGO</u>	<u>SUPERFICIE (Hectáreas)</u>				<u>% Sobredeclaración (1)</u>
	<u>Declarada admisible</u>	<u>Comprometida</u>	<u>Declarada Reducida(3)</u>	<u>Resuelta</u>	
FRUTALES DE REGADIO	0,62		0,57	0,57	0,00
OLIVAR EN PENDIENTE	0,21		0,19	0,19	0,00
OLIVAR	8,30		7,66	7,66	0,00
FRUTALES DE SECANO	1,61		1,49	1,49	0,00
TOTAL	10,74	9,92	9,91	9,91	

% PENALIZACIÓN**IMPORTE (Euros)**

<u>Admisibilidad (2)</u>	<u>Presentación tardía</u>	<u>Omisión declaración</u>	<u>Condicionalidad</u>	<u>Pago realizado</u>	<u>Calculado(4)</u>	<u>FEADER(EJE2)</u>	<u>MAGRAMA</u>	<u>CAPDER</u>	<u>Total</u>
20,00	0,00	0,00	0,00			1.043,48	95,61	165,26	1.304,35
				A pagar		491,05	44,99	77,77	613,81
				TOTAL	2.397,70	1.534,53	140,60	243,03	1.918,16

RECINTOS

<u>REFERENCIA SIGPAC</u>	<u>CULTIVO</u>	<u>S/R</u>	<u>CONV.</u>	<u>GRUPO PAGO</u>	<u>Declarada admisible</u>	<u>Conv. SIGPAC</u>	<u>SUPERFICIE (Hectáreas)</u>	<u>Control C.(5)</u>	<u>Determinada</u>	<u>Certificada</u>
18-054-003-00033-003	104000	S		FRUTALES DE SECANO	0,10		0,10		0,10	0,00
18-054-003-00033-013	101000	R	NO	OLIVAR	4,06		4,06		4,06	4,12
18-054-004-00293-001	101000	R	NO	OLIVAR EN PENDIENTE	0,21		0,21		0,21	0,21
18-054-005-00211-001	101000	R	NO	OLIVAR	0,03		0,00		0,00	0,03
18-054-005-00212-003	104000	R		FRUTALES DE REGADIO	0,09	0,09	0,09		0,09	0,00
18-054-005-00212-004	101000	R	NO	OLIVAR	0,33	0,34	0,33		0,33	0,33
18-054-005-00212-005	104000	S		FRUTALES DE SECANO	0,25	0,26	0,25		0,25	0,00
18-054-005-00212-006	101000	R	NO	OLIVAR	0,05	0,05	0,05		0,05	0,05
18-054-005-00212-007	104000	R		FRUTALES DE REGADIO	0,34	0,35	0,34		0,34	0,00
18-054-005-00212-008	101000	R	NO	OLIVAR	0,10	0,11	0,10		0,10	0,10
18-054-005-00212-009	104000	R		FRUTALES DE REGADIO	0,06	0,06	0,06		0,06	0,00
18-054-005-00212-010	101000	R	NO	OLIVAR	0,02	0,02	0,02		0,02	0,02
18-054-005-00212-011	104000	R		FRUTALES DE REGADIO	0,07	0,07	0,07		0,07	0,00
18-054-005-00212-012	101000	R	NO	OLIVAR	0,04	0,04	0,04		0,04	0,04
18-054-005-00212-013	104000	R		FRUTALES DE REGADIO	0,06	0,06	0,06		0,06	0,00
18-054-005-00212-014	101000	R	NO	OLIVAR	0,02	0,02	0,02		0,02	0,02
18-054-009-00298-001	104000	S	NO	FRUTALES DE SECANO	1,26		1,26		1,26	1,26
18-054-009-00298-002	101000	S	NO	OLIVAR	0,61		0,58		0,58	0,61
18-054-009-00351-001	101000	S	NO	OLIVAR	3,04		3,03		3,03	3,04

INCIDENCIA DESCRIPCIÓN

204 La superficie total declarada sobre un mismo recinto en el conjunto de los expedientes, no puede superar la superficie total que el SIGPAC establece para ese recinto.

Recinto:18-054-005-00211-001 Cultivo:101000 OLIVAR-SIN VARIEDAD Regadío Suma de superficies declaradas para este recinto por todos los solicitantes (Áreas):101 Superficie SIGPAC medida para este recinto (Áreas):98 Exceso de superficie declarada (Hectáreas):0,03

73103 El recinto declarado no cumple con las normas de producción ecológica (compromiso anexo 1, Orden 24 marzo 2011)

Recinto:18-054-003-00033-003 Cultivo:104000 ALMENDROS-SIN VARIEDAD Secano

Recinto:18-054-005-00212-003 Cultivo:104000 ALMENDROS-SIN VARIEDAD Regadío

Recinto:18-054-005-00212-005 Cultivo:104000 ALMENDROS-SIN VARIEDAD Secano

Recinto:18-054-005-00212-007 Cultivo:104000 ALMENDROS-SIN VARIEDAD Regadío

Recinto:18-054-005-00212-009 Cultivo:104000 ALMENDROS-SIN VARIEDAD Regadío

Recinto:18-054-005-00212-011 Cultivo:104000 ALMENDROS-SIN VARIEDAD Regadío

Recinto:18-054-005-00212-013 Cultivo:104000 ALMENDROS-SIN VARIEDAD Regadío

<u>Id. Com</u>	<u>Compromiso</u>	<u>% admisibilidad</u>
C1_03	Cumplir con las normas de producción establecidas en el Reglamento (CE) nº 834/2007, del Consejo, de 28 de junio de 2007, que regula la producción ecológica.	20,00

1. Reducciones previstas por sobredeclaración, artículo 16 del Reglamento (UE) nº 65/2011

2. Resolución de 3 de agosto de 2012 de la Dirección General de Fondos Agrarios (BOJA nº 159, 14 de agosto de 2012)

3. Superficie declarada admisible tras el ajuste con la conversión SIGPAC para el grupo de pago de herbáceos.

Menor valor entre la superficie declarada admisible tras el ajuste con la conversión SIGPAC y la comprometida admisible para el resto de grupos de pago

4. Se calcula sobre la superficie declarada reducida

5. Superficie de cultivo válido para la ayuda determinada en campo para el grupo de pago de herbáceos.

Superficie de cultivo válido para la ayuda determinada en campo tras el ajuste con la superficie comprometida admisible para el resto de grupos de pago

* Ayuda cofinanciada a través del Plan de Reestructuración del Tabaco de Andalucía contemplado en el Programa de Desarrollo Rural de Andalucía (2007-2013)

<u>APELLIDOS Y NOMBRE / RAZÓN SOCIAL</u>	<u>NIF</u>	<u>EXPEDIENTE</u>	<u>ANUALIDAD DE PAGO</u>
GARCIA SANCHEZ MARIA LUZ	24212975R	4030295	7ª

Resumen de superficies

<u>GRUPO DE PAGO</u>	<u>SUPERFICIE (Hectáreas)</u>				<u>% Sobredeclaración (1)</u>
	<u>Declarada admisible</u>	<u>Comprometida</u>	<u>Declarada Reducida(3)</u>	<u>Resuelta</u>	
OLIVAR	6,05		5,62	5,62	0,00
OLIVAR EN PENDIENTE	0,57		0,53	0,53	0,00
TOTAL	6,62	6,15	6,15	6,15	

% PENALIZACIÓN**IMPORTE (Euros)**

<u>Admisibilidad (2)</u>	<u>Presentación tardía</u>	<u>Omisión declaración</u>	<u>Condicionalidad</u>	<u>Pago realizado</u>	<u>Calculado(4)</u>	<u>FEADER(EJE2)</u>	<u>MAGRAMA</u>	<u>CAPDER</u>	<u>Total</u>
0,00	0,00	0,00	0,00			839,84	76,95	133,01	1.049,80
				A pagar		395,22	36,21	62,59	494,02
				TOTAL	1.543,82	1.235,06	113,16	195,60	1.543,82

RECINTOS

<u>REFERENCIA SIGPAC</u>	<u>CULTIVO</u>	<u>S/R</u>	<u>CONV.</u>	<u>GRUPO PAGO</u>	<u>Declarada admisible</u>	<u>SUPERFICIE (Hectáreas)</u>			
					<u>Conv. SIGPAC</u>	<u>Control C.(5)</u>	<u>Determinada</u>	<u>Certificada</u>	
18-054-003-00033-001	101000	R	NO	OLIVAR	6,05			6,05	6,15
18-054-004-00107-002	101000	R	NO	OLIVAR EN PENDIENTE	0,45	0,45		0,45	0,45
18-054-004-00109-001	101000	R	NO	OLIVAR EN PENDIENTE	0,12			0,12	0,13

INCIDENCIA DESCRIPCIÓN

73106	Recinto declarado no comprometido Recinto:18-054-003-00033-003 Cultivo:104000 ALMENDROS-SIN VARIEDAD Secano
73107	Superficie resuelta para el grupo de pago menor que la mínima requerida Grupo de Pago:FRUTALES DE SECANO
73122	Recinto afectado por el requisito del cumplimiento de la superficie mínima para el grupo de pago (requisito anexo 1, Orden 24 marzo 2011) Recinto:18-054-003-00033-003 Cultivo:104000 ALMENDROS-SIN VARIEDAD Secano Sup. Determinada:0 Sup. Declarada:1



1. Reducciones previstas por sobredeclaración, artículo 16 del Reglamento (UE) nº 65/2011

2. Resolución de 3 de agosto de 2012 de la Dirección General de Fondos Agrarios (BOJA nº 159, 14 de agosto de 2012)

3. Superficie declarada admisible tras el ajuste con la conversión SIGPAC para el grupo de pago de herbáceos.

Menor valor entre la superficie declarada admisible tras el ajuste con la conversión SIGPAC y la comprometida admisible para el resto de grupos de pago

4. Se calcula sobre la superficie declarada reducida

5. Superficie de cultivo válido para la ayuda determinada en campo para el grupo de pago de herbáceos.

Superficie de cultivo válido para la ayuda determinada en campo tras el ajuste con la superficie comprometida admisible para el resto de grupos de pago

* Ayuda cofinanciada a través del Plan de Reestructuración del Tabaco de Andalucía contemplado en el Programa de Desarrollo Rural de Andalucía (2007-2013)

<u>APELLIDOS Y NOMBRE / RAZÓN SOCIAL</u>	<u>NIF</u>	<u>EXPEDIENTE</u>	<u>ANUALIDAD DE PAGO</u>		
GARCIA SANCHEZ RAMON	74607342B	4019693	7ª		
Resumen de superficies					
GRUPO DE PAGO	SUPERFICIE (Hectáreas)				
	<u>Declarada admisible</u>	<u>Comprometida</u>	<u>Declarada Reducida(3)</u>	<u>Resuelta</u>	<u>% Sobredeclaración (1)</u>
FRUTALES DE SECANO	15,10		13,53	13,53	0,00
TOTAL	15,10	13,53	13,53	13,53	

<u>% PENALIZACIÓN</u>				<u>IMPORTE (Euros)</u>				
<u>Admisibilidad (2)</u>	<u>Presentación tardía</u>	<u>Omisión declaración</u>	<u>Condicionalidad</u>	<u>Calculado(4)</u>	<u>FEADER(EJE2)</u>	<u>MAGRAMA</u>	<u>CAPDER</u>	<u>Total</u>
0,00	0,00	0,00	0,00	Pago realizado	815,45	74,72	129,14	1.019,31
				A pagar	383,74	35,16	60,78	479,68
TOTAL				1.498,99	1.199,19	109,88	189,92	1.498,99

RECINTOS

<u>REFERENCIA SIGPAC</u>	<u>CULTIVO</u>	<u>S/R</u>	<u>CONV.</u>	<u>GRUPO PAGO</u>	<u>Declarada admisible</u>	<u>SUPERFICIE (Hectáreas)</u>		
					<u>Conv. SIGPAC</u>	<u>Control C.(5)</u>	<u>Determinada</u>	<u>Certificada</u>
18-084-001-00074-002	104000	S	NO	FRUTALES DE SECANO	3,62		3,61	3,62
18-084-001-00077-001	104000	S	NO	FRUTALES DE SECANO	1,84		1,77	1,84
18-084-002-00007-005	104000	S	NO	FRUTALES DE SECANO	0,11		0,11	0,11
18-084-002-00008-001	104000	S	NO	FRUTALES DE SECANO	2,13		2,12	2,13
18-084-002-00009-001	104000	S	NO	FRUTALES DE SECANO	0,34		0,33	0,34
18-084-002-00010-001	104000	S	NO	FRUTALES DE SECANO	1,23		1,23	1,23
18-084-002-00011-001	104000	S	NO	FRUTALES DE SECANO	0,85		0,85	0,85
18-084-002-00035-001	104000	S	NO	FRUTALES DE SECANO	0,91		0,91	0,91
18-084-002-00038-001	104000	S	NO	FRUTALES DE SECANO	1,84		1,84	1,84
18-084-002-00040-005	104000	S	NO	FRUTALES DE SECANO	2,23		2,23	2,23



1. Reducciones previstas por sobredeclaración, artículo 16 del Reglamento (UE) nº 65/2011

2. Resolución de 3 de agosto de 2012 de la Dirección General de Fondos Agrarios (BOJA nº 159, 14 de agosto de 2012)

3. Superficie declarada admisible tras el ajuste con la conversión SIGPAC para el grupo de pago de herbáceos.

Menor valor entre la superficie declarada admisible tras el ajuste con la conversión SIGPAC y la comprometida admisible para el resto de grupos de pago

4. Se calcula sobre la superficie declarada reducida

5. Superficie de cultivo válido para la ayuda determinada en campo para el grupo de pago de herbáceos.

Superficie de cultivo válido para la ayuda determinada en campo tras el ajuste con la superficie comprometida admisible para el resto de grupos de pago

* Ayuda cofinanciada a través del Plan de Reestructuración del Tabaco de Andalucía contemplado en el Programa de Desarrollo Rural de Andalucía (2007-2013)

<u>APELLIDOS Y NOMBRE / RAZÓN SOCIAL</u>	<u>NIF</u>	<u>EXPEDIENTE</u>	<u>ANUALIDAD DE PAGO</u>
GARCIA SANTIAGO ANTONIO	23769596Q	4012476	7ª

Resumen de superficies

<u>GRUPO DE PAGO</u>	<u>SUPERFICIE (Hectáreas)</u>				<u>% Sobredeclaración (1)</u>
	<u>Declarada admisible</u>	<u>Comprometida</u>	<u>Declarada Reducida(3)</u>	<u>Resuelta</u>	
FRUTALES DE SECANO	6,19		5,88	5,88	0,00
VIÑEDO VINIFICACION	2,49		2,41	2,41	0,00
TOTAL	8,68	8,29	8,29	8,29	

% PENALIZACIÓN**IMPORTE (Euros)**

<u>Admisibilidad (2)</u>	<u>Presentación tardía</u>	<u>Omisión declaración</u>	<u>Condicionalidad</u>	<u>Pago realizado</u>	<u>Calculado(4)</u>	<u>FEADER(EJE2)</u>	<u>MAGRAMA</u>	<u>CAPDER</u>	<u>Total</u>
0,00	0,00	0,00	0,00			625,79	57,34	99,11	782,24
				A pagar		294,49	26,98	46,64	368,11
				TOTAL	1.150,35	920,28	84,32	145,75	1.150,35

RECINTOS

<u>REFERENCIA SIGPAC</u>	<u>CULTIVO</u>	<u>S/R</u>	<u>CONV.</u>	<u>GRUPO PAGO</u>	<u>Declarada admisible</u>	<u>SUPERFICIE (Hectáreas)</u>			
					<u>Conv. SIGPAC</u>	<u>Control C.(5)</u>	<u>Determinada</u>	<u>Certificada</u>	
18-045-010-00011-001	121000	S	NO	FRUTALES DE SECANO	0,35			0,35	0,35
18-045-010-00016-001	104000	S	NO	FRUTALES DE SECANO	0,30			0,30	0,30
18-045-010-00016-005	102000	S	NO	VIÑEDO VINIFICACION	0,20			0,20	0,20
18-045-010-00021-001	104000	S	NO	FRUTALES DE SECANO	0,54			0,54	0,54
18-045-010-00027-001	104000	S	NO	FRUTALES DE SECANO	0,28			0,28	0,28
18-045-010-00080-006	104000	S	NO	FRUTALES DE SECANO	0,81			0,81	0,81
18-045-010-00126-001	102000	S	NO	VIÑEDO VINIFICACION	0,63			0,63	0,63
18-045-010-00127-001	102000	S	NO	VIÑEDO VINIFICACION	0,26			0,26	0,26
18-045-010-00203-005	104000	S	NO	FRUTALES DE SECANO	0,76			0,76	0,76
18-045-010-00203-006	104000	S	NO	FRUTALES DE SECANO	0,33			0,33	0,33
18-045-010-00203-007	104000	S	NO	FRUTALES DE SECANO	0,50			0,50	0,50
18-045-010-00203-008	104000	S	NO	FRUTALES DE SECANO	0,09			0,09	0,09
18-182-005-00049-003	102000	S	NO	VIÑEDO VINIFICACION	1,28			1,28	1,28
18-182-009-00367-001	104000	S	NO	FRUTALES DE SECANO	0,22			0,14	0,22
18-182-009-00387-001	121000	S	NO	FRUTALES DE SECANO	1,07			1,07	1,07
18-182-009-00388-001	104000	S	NO	FRUTALES DE SECANO	0,44			0,42	0,44
18-182-009-00390-001	104000	S	NO	FRUTALES DE SECANO	0,50			0,50	0,50
18-182-013-00089-001	102000	S	NO	VIÑEDO VINIFICACION	0,12			0,12	0,12

INCIDENCIA DESCRIPCIÓN

73105 Cultivo, variedad, régimen y/o uso del recinto SIGPAC no compatible con la submedida (anexo 9, Orden 24 marzo 2011)

Recinto:18-045-010-00203-004 Cultivo:104000 ALMENDROS-SIN VARIEDAD Secano Uso Sigpac:VI



1. Reducciones previstas por sobredeclaración, artículo 16 del Reglamento (UE) nº 65/2011

2. Resolución de 3 de agosto de 2012 de la Dirección General de Fondos Agrarios (BOJA nº 159, 14 de agosto de 2012)

3. Superficie declarada admisible tras el ajuste con la conversión SIGPAC para el grupo de pago de herbáceos.

Menor valor entre la superficie declarada admisible tras el ajuste con la conversión SIGPAC y la comprometida admisible para el resto de grupos de pago

4. Se calcula sobre la superficie declarada reducida

5. Superficie de cultivo válido para la ayuda determinada en campo para el grupo de pago de herbáceos.

Superficie de cultivo válido para la ayuda determinada en campo tras el ajuste con la superficie comprometida admisible para el resto de grupos de pago

* Ayuda cofinanciada a través del Plan de Reestructuración del Tabaco de Andalucía contemplado en el Programa de Desarrollo Rural de Andalucía (2007-2013)

<u>APELLIDOS Y NOMBRE / RAZÓN SOCIAL</u>	<u>NIF</u>	<u>EXPEDIENTE</u>	<u>ANUALIDAD DE PAGO</u>
GARCIA SIERRA ANTONIO *	24104959Q	4034282	6ª

Resumen de superficies

<u>GRUPO DE PAGO</u>	<u>SUPERFICIE (Hectáreas)</u>			
	<u>Declarada admisible</u>	<u>Declarada Reducida(3)</u>	<u>Resuelta</u>	<u>% Sobredeclaración (1)</u>
HERBACEOS	8,86	5,88	5,88	0,00
TOTAL	8,86	5,88	5,88	

% PENALIZACIÓN**IMPORTE (Euros)**

<u>Admisibilidad (2)</u>	<u>Presentación tardía</u>	<u>Omisión declaración</u>	<u>Condicionalidad</u>		<u>Calculado(4)</u>	<u>FEADER(EJE2)</u>	<u>MAGRAMA</u>	<u>CAPDER</u>	<u>Total</u>
0,00	0,00	0,00	0,00	A pagar	972,14	777,71	71,26	123,17	972,14

RECINTOS

<u>REFERENCIA SIGPAC</u>	<u>CULTIVO S/R</u>	<u>CONV.</u>	<u>GRUPO PAGO</u>	<u>SUPERFICIE (Hectáreas)</u>			
				<u>Declarada admisible</u>	<u>Conv. SIGPAC</u>	<u>Control C.(5)</u>	<u>Determinada Certificada</u>
18-055-001-00011-002	8000	S	NO HERBACEOS	5,91		5,88	5,92

INCIDENCIA DESCRIPCIÓN

73105	Cultivo, variedad, régimen y/o uso del recinto SIGPAC no compatible con la submedida (anexo 9, Orden 24 marzo 2011)								
	Recinto:18-129-001-00278-001	Cultivo:4100	MAÍZ-MAÍZ CONVENCIONAL	Secano	Uso Sigpac:PS				
	Recinto:18-170-004-00169-002	Cultivo:8000	AVENA-SIN VARIEDAD	Regadío	Uso Sigpac:PS				
	Recinto:18-170-004-00170-001	Cultivo:8000	AVENA-SIN VARIEDAD	Regadío	Uso Sigpac:PS				
	Recinto:18-170-004-00171-002	Cultivo:8000	AVENA-SIN VARIEDAD	Regadío	Uso Sigpac:PS				
73106	Recinto declarado no comprometido								
	Recinto:18-129-001-00279-004	Cultivo:8000	AVENA-SIN VARIEDAD	Regadío					
	Recinto:18-170-002-00399-001	Cultivo:8000	AVENA-SIN VARIEDAD	Regadío					
	Recinto:18-170-004-00169-002	Cultivo:8000	AVENA-SIN VARIEDAD	Regadío					
	Recinto:18-170-004-00170-001	Cultivo:8000	AVENA-SIN VARIEDAD	Regadío					
	Recinto:18-170-004-00171-002	Cultivo:8000	AVENA-SIN VARIEDAD	Regadío					

<u>APELLIDOS Y NOMBRE / RAZÓN SOCIAL</u>	<u>NIF</u>	<u>EXPEDIENTE</u>	<u>ANUALIDAD DE PAGO</u>
GARCIA SORIA ADOLFINA	52511705Z	4006604	7ª

Resumen de superficies

<u>GRUPO DE PAGO</u>	<u>SUPERFICIE (Hectáreas)</u>				
	<u>Declarada admisible</u>	<u>Comprometida</u>	<u>Declarada Reducida(3)</u>	<u>Resuelta</u>	<u>% Sobredeclaración (1)</u>
OLIVAR	8,67		8,66	8,66	0,00
TOTAL	8,67	8,66	8,66	8,66	

% PENALIZACIÓN**IMPORTE (Euros)**

<u>Admisibilidad (2)</u>	<u>Presentación tardía</u>	<u>Omisión declaración</u>	<u>Condicionalidad</u>		<u>Calculado(4)</u>	<u>FEADER(EJE2)</u>	<u>MAGRAMA</u>	<u>CAPDER</u>	<u>Total</u>
0,00	0,00	0,00	0,00	Pago realizado		1.146,06	105,01	181,50	1.432,57
				A pagar		539,32	49,42	85,41	674,15
				TOTAL	2.106,72	1.685,38	154,43	266,91	2.106,72

RECINTOS

<u>REFERENCIA SIGPAC</u>	<u>CULTIVO S/R</u>	<u>CONV.</u>	<u>GRUPO PAGO</u>	<u>SUPERFICIE (Hectáreas)</u>			
				<u>Declarada admisible</u>	<u>Conv. SIGPAC</u>	<u>Control C.(5)</u>	<u>Determinada Certificada</u>
18-054-004-00063-001	101000	S	NO OLIVAR	8,67		8,66	8,67

1. Reducciones previstas por sobredeclaración, artículo 16 del Reglamento (UE) nº 65/2011

2. Resolución de 3 de agosto de 2012 de la Dirección General de Fondos Agrarios (BOJA nº 159, 14 de agosto de 2012)

3. Superficie declarada admisible tras el ajuste con la conversión SIGPAC para el grupo de pago de herbáceos.

Menor valor entre la superficie declarada admisible tras el ajuste con la conversión SIGPAC y la comprometida admisible para el resto de grupos de pago

4. Se calcula sobre la superficie declarada reducida

5. Superficie de cultivo válido para la ayuda determinada en campo para el grupo de pago de herbáceos.

Superficie de cultivo válido para la ayuda determinada en campo tras el ajuste con la superficie comprometida admisible para el resto de grupos de pago

* Ayuda cofinanciada a través del Plan de Reestructuración del Tabaco de Andalucía contemplado en el Programa de Desarrollo Rural de Andalucía (2007-2013)

<u>APELLIDOS Y NOMBRE / RAZÓN SOCIAL</u>	<u>NIF</u>	<u>EXPEDIENTE</u>	<u>ANUALIDAD DE PAGO</u>
GARCIA SORIA ANDRES ANTONIO	52516281J	4025677	7ª

Resumen de superficies

<u>GRUPO DE PAGO</u>	<u>SUPERFICIE (Hectáreas)</u>				<u>% Sobredeclaración (1)</u>
	<u>Declarada admisible</u>	<u>Comprometida</u>	<u>Declarada Reducida(3)</u>	<u>Resuelta</u>	
OLIVAR	4,01		3,94	3,94	0,00
TOTAL	4,01	3,94	3,94	3,94	

% PENALIZACIÓN**IMPORTE (Euros)**

<u>Admisibilidad (2)</u>	<u>Presentación tardía</u>	<u>Omisión declaración</u>	<u>Condicionalidad</u>		<u>Calculado(4)</u>	<u>FEADER(EJE2)</u>	<u>MAGRAMA</u>	<u>CAPDER</u>	<u>Total</u>
0,00	0,00	0,00	0,00	Pago realizado		521,41	47,78	82,58	651,77
				A pagar		245,37	22,48	38,86	306,71
				TOTAL		958,48	766,78	121,44	958,48

RECINTOS

<u>REFERENCIA SIGPAC</u>	<u>CULTIVO S/R</u>	<u>CONV.</u>	<u>GRUPO PAGO</u>	<u>Declarada admisible</u>	<u>SUPERFICIE (Hectáreas)</u>	<u>Conv. SIGPAC</u>	<u>Control C.(5)</u>	<u>Determinada</u>	<u>Certificada</u>
18-054-004-00070-001	101000	S	NO OLIVAR	4,01				3,94	3,94

INCIDENCIA DESCRIPCIÓN

73104 Recinto declarado que no cumple en su totalidad con las normas de producción ecológica (compromiso anexo 1, Orden 24 marzo 2011)
 Recinto:18-054-004-00070-001 Cultivo:101000 OLIVAR-SIN VARIEDAD Secano Sup. Declarada:4,01 Sup. Certificada:3,94

<u>APELLIDOS Y NOMBRE / RAZÓN SOCIAL</u>	<u>NIF</u>	<u>EXPEDIENTE</u>	<u>ANUALIDAD DE PAGO</u>
GARCIA SORIA FRANCISCO	74618725D	4017240	7ª

Resumen de superficies

<u>GRUPO DE PAGO</u>	<u>SUPERFICIE (Hectáreas)</u>				<u>% Sobredeclaración (1)</u>
	<u>Declarada admisible</u>	<u>Comprometida</u>	<u>Declarada Reducida(3)</u>	<u>Resuelta</u>	
OLIVAR EN PENDIENTE	4,01		3,77	3,77	0,00
TOTAL	4,01	3,77	3,77	3,77	

% PENALIZACIÓN**IMPORTE (Euros)**

<u>Admisibilidad (2)</u>	<u>Presentación tardía</u>	<u>Omisión declaración</u>	<u>Condicionalidad</u>		<u>Calculado(4)</u>	<u>FEADER(EJE2)</u>	<u>MAGRAMA</u>	<u>CAPDER</u>	<u>Total</u>
0,00	0,00	0,00	0,00	Pago realizado		683,69	62,64	108,27	854,60
				A pagar		321,74	29,48	50,95	402,17
				TOTAL		1.256,77	1.005,43	159,22	1.256,77

RECINTOS

<u>REFERENCIA SIGPAC</u>	<u>CULTIVO S/R</u>	<u>CONV.</u>	<u>GRUPO PAGO</u>	<u>Declarada admisible</u>	<u>SUPERFICIE (Hectáreas)</u>	<u>Conv. SIGPAC</u>	<u>Control C.(5)</u>	<u>Determinada</u>	<u>Certificada</u>
18-054-004-00309-002	101000	S	NO OLIVAR EN PENDIENTE	4,01				3,77	4,01



1. Reducciones previstas por sobredeclaración, artículo 16 del Reglamento (UE) nº 65/2011

2. Resolución de 3 de agosto de 2012 de la Dirección General de Fondos Agrarios (BOJA nº 159, 14 de agosto de 2012)

3. Superficie declarada admisible tras el ajuste con la conversión SIGPAC para el grupo de pago de herbáceos.

4. Menor valor entre la superficie declarada admisible tras el ajuste con la conversión SIGPAC y la comprometida admisible para el resto de grupos de pago

5. Se calcula sobre la superficie declarada reducida

6. Superficie de cultivo válido para la ayuda determinada en campo para el grupo de pago de herbáceos.

7. Superficie de cultivo válido para la ayuda determinada en campo tras el ajuste con la superficie comprometida admisible para el resto de grupos de pago

* Ayuda cofinanciada a través del Plan de Reestructuración del Tabaco de Andalucía contemplado en el Programa de Desarrollo Rural de Andalucía (2007-2013)

<u>APELLIDOS Y NOMBRE / RAZÓN SOCIAL</u>	<u>NIF</u>	<u>EXPEDIENTE</u>	<u>ANUALIDAD DE PAGO</u>
GARCIA-VALDECASAS FERNANDEZ ANA	24143664N	4042641	4ª

Resumen de superficies

<u>GRUPO DE PAGO</u>	<u>SUPERFICIE (Hectáreas)</u>				<u>% Sobredeclaración (1)</u>
	<u>Declarada admisible</u>	<u>Comprometida</u>	<u>Declarada Reducida(3)</u>	<u>Resuelta</u>	
FRUTALES DE SECANO	55,78		55,78	55,78	0,00
TOTAL	55,78	55,79	55,78	55,78	

% PENALIZACIÓN**IMPORTE (Euros)**

<u>Admisibilidad (2)</u>	<u>Presentación tardía</u>	<u>Omisión declaración</u>	<u>Condicionalidad</u>		<u>Calculado(4)</u>	<u>FEADER(EJE2)</u>	<u>MAGRAMA</u>	<u>CAPDER</u>	<u>Total</u>
0,00	0,00	0,00	0,00	Pago realizado		2.981,43	273,18	472,17	3.726,78
				A pagar		1.403,02	128,55	222,21	1.753,78
				TOTAL	5.480,56	4.384,45	401,73	694,38	5.480,56

RECINTOS

<u>REFERENCIA SIGPAC</u>	<u>CULTIVO S/R</u>	<u>CONV.</u>	<u>GRUPO PAGO</u>	<u>Declarada admisible</u>	<u>SUPERFICIE (Hectáreas)</u>		
				<u>Conv. SIGPAC</u>	<u>Control C.(5)</u>	<u>Determinada</u>	<u>Certificada</u>
18-054-009-00388-009	104000 S	NO	FRUTALES DE SECANO	7,00		7,00	7,01
18-054-009-00388-012	104000 S	NO	FRUTALES DE SECANO	0,14		0,14	0,14
18-054-009-00388-013	104000 S	NO	FRUTALES DE SECANO	12,35		12,35	12,37
18-054-009-00388-014	104000 S	NO	FRUTALES DE SECANO	36,29		36,29	36,32

INCIDENCIA DESCRIPCIÓN

101	Código de cultivo incorrecto o régimen de ayuda inadecuado.
	Recinto:18-054-002-00255-032 Cultivo:400800 FORESTACIÓN-SIN TIPO
	Recinto:18-054-002-00499-001 Cultivo:400800 FORESTACIÓN-SIN TIPO
	Recinto:18-054-004-00081-022 Cultivo:400800 FORESTACIÓN-SIN TIPO
	Recinto:18-054-004-00081-023 Cultivo:400800 FORESTACIÓN-SIN TIPO
	Recinto:18-054-004-00081-024 Cultivo:400800 FORESTACIÓN-SIN TIPO
	Recinto:18-054-004-00081-025 Cultivo:400800 FORESTACIÓN-SIN TIPO
	Recinto:18-054-004-00083-001 Cultivo:400800 FORESTACIÓN-SIN TIPO
	Recinto:18-054-005-00484-012 Cultivo:400800 FORESTACIÓN-SIN TIPO
	Recinto:18-054-005-00484-014 Cultivo:400800 FORESTACIÓN-SIN TIPO
	Recinto:18-054-005-00484-019 Cultivo:400800 FORESTACIÓN-SIN TIPO



1. Reducciones previstas por sobredeclaración, artículo 16 del Reglamento (UE) nº 65/2011

2. Resolución de 3 de agosto de 2012 de la Dirección General de Fondos Agrarios (BOJA nº 159, 14 de agosto de 2012)

3. Superficie declarada admisible tras el ajuste con la conversión SIGPAC para el grupo de pago de herbáceos.

Menor valor entre la superficie declarada admisible tras el ajuste con la conversión SIGPAC y la comprometida admisible para el resto de grupos de pago

4. Se calcula sobre la superficie declarada reducida

5. Superficie de cultivo válido para la ayuda determinada en campo para el grupo de pago de herbáceos.

Superficie de cultivo válido para la ayuda determinada en campo tras el ajuste con la superficie comprometida admisible para el resto de grupos de pago

* Ayuda cofinanciada a través del Plan de Reestructuración del Tabaco de Andalucía contemplado en el Programa de Desarrollo Rural de Andalucía (2007-2013)

<u>APELLIDOS Y NOMBRE / RAZÓN SOCIAL</u>	<u>NIF</u>	<u>EXPEDIENTE</u>	<u>ANUALIDAD DE PAGO</u>
GARCIA-VALDECASAS FERNANDEZ	24055545Y	4042635	4ª

Resumen de superficies

<u>GRUPO DE PAGO</u>	<u>SUPERFICIE (Hectáreas)</u>				<u>% Sobredeclaración (1)</u>
	<u>Declarada admisible</u>	<u>Comprometida</u>	<u>Declarada Reducida(3)</u>	<u>Resuelta</u>	
FRUTALES DE SECANO	90,03		89,95	89,95	0,00
TOTAL	90,03	89,97	89,95	89,95	

% PENALIZACIÓN

IMPORTE (Euros)

<u>Admisibilidad (2)</u>	<u>Presentación tardía</u>	<u>Omisión declaración</u>	<u>Condicionalidad</u>		<u>Calculado(4)</u>	<u>FEADER(EJE2)</u>	<u>MAGRAMA</u>	<u>CAPDER</u>	<u>Total</u>
0,00	0,00	0,00	0,00	Pago realizado		4.037,17	369,91	639,38	5.046,46
				A pagar		1.899,85	174,07	300,89	2.374,81
				TOTAL		7.421,27	5.937,02	940,27	7.421,27

RECINTOS

<u>REFERENCIA SIGPAC</u>	<u>CULTIVO</u>	<u>S/R</u>	<u>CONV.</u>	<u>GRUPO PAGO</u>	<u>Declarada admisible</u>	<u>SUPERFICIE (Hectáreas)</u>		
					<u>Conv. SIGPAC</u>	<u>Control C.(5)</u>	<u>Determinada</u>	<u>Certificada</u>
18-030-001-00001-001	104000	S		FRUTALES DE SECANO	0,61		0,61	0,00
18-054-005-00588-004	104000	S	NO	FRUTALES DE SECANO	10,82		10,75	10,82
18-054-005-00740-001	104000	S	NO	FRUTALES DE SECANO	37,17		37,17	37,19
18-054-005-00877-001	104000	S	NO	FRUTALES DE SECANO	0,40		0,40	0,40
18-054-005-00883-001	104000	S	NO	FRUTALES DE SECANO	5,13		5,12	5,17
18-054-005-00884-006	104000	S	NO	FRUTALES DE SECANO	11,54		11,54	11,56
18-054-005-00885-001	104000	S	NO	FRUTALES DE SECANO	24,36		24,36	24,71

INCIDENCIA DESCRIPCIÓN

73103 El recinto declarado no cumple con las normas de producción ecológica (compromiso anexo 1, Orden 24 marzo 2011)
 Recinto:18-030-001-00001-001 Cultivo:104000 ALMENDROS-SIN VARIEDAD Secano



1. Reducciones previstas por sobredeclaración, artículo 16 del Reglamento (UE) nº 65/2011

2. Resolución de 3 de agosto de 2012 de la Dirección General de Fondos Agrarios (BOJA nº 159, 14 de agosto de 2012)

3. Superficie declarada admisible tras el ajuste con la conversión SIGPAC para el grupo de pago de herbáceos.

Menor valor entre la superficie declarada admisible tras el ajuste con la conversión SIGPAC y la comprometida admisible para el resto de grupos de pago

4. Se calcula sobre la superficie declarada reducida

5. Superficie de cultivo válido para la ayuda determinada en campo para el grupo de pago de herbáceos.

Superficie de cultivo válido para la ayuda determinada en campo tras el ajuste con la superficie comprometida admisible para el resto de grupos de pago

* Ayuda cofinanciada a través del Plan de Reestructuración del Tabaco de Andalucía contemplado en el Programa de Desarrollo Rural de Andalucía (2007-2013)

<u>APELLIDOS Y NOMBRE / RAZÓN SOCIAL</u>	<u>NIF</u>	<u>EXPEDIENTE</u>	<u>ANUALIDAD DE PAGO</u>
GARRIDO ARANDA ISABEL	24157527Y	4042179	6ª

Resumen de superficies

<u>GRUPO DE PAGO</u>	<u>SUPERFICIE (Hectáreas)</u>			<u>% Sobredeclaración (1)</u>
	<u>Declarada admisible</u>	<u>Declarada Reducida(3)</u>	<u>Resuelta</u>	
HERBACEOS	13,07	13,03	13,03	0,00
TOTAL	13,07	13,03	13,03	

% PENALIZACIÓN**IMPORTE (Euros)**

<u>Admisibilidad (2)</u>	<u>Presentación tardía</u>	<u>Omisión declaración</u>	<u>Condicionabilidad</u>		<u>Calculado(4)</u>	<u>FEADER(EJE2)</u>	<u>MAGRAMA</u>	<u>CAPDER</u>	<u>Total</u>
0,00	0,00	0,00	0,00	Pago realizado		1.171,91	107,38	185,60	1.464,89
				A pagar		551,49	50,53	87,34	689,36
				TOTAL	2.154,25	1.723,40	157,91	272,94	2.154,25

RECINTOS

<u>REFERENCIA SIGPAC</u>	<u>CULTIVO</u>	<u>S/R</u>	<u>CONV.</u>	<u>GRUPO PAGO</u>	<u>Declarada admisible</u>	<u>SUPERFICIE (Hectáreas)</u>	<u>Conv. SIGPAC</u>	<u>Control C.(5)</u>	<u>Determinada</u>	<u>Certificada</u>
18-069-008-00015-001	5000	S	NO	HERBACEOS	2,35			2,35	2,35	2,35
18-069-008-00042-001	5000	S	NO	HERBACEOS	0,95			0,95	0,95	0,95
18-069-008-00053-001	5000	S	NO	HERBACEOS	0,34			0,34	0,34	0,34
18-069-014-00024-001	5000	S	NO	HERBACEOS	0,70			0,70	0,70	0,70
18-069-015-00007-001	5000	S	NO	HERBACEOS	1,46			1,46	1,46	1,46
18-069-015-00036-001	5000	S	NO	HERBACEOS	2,24			2,24	2,24	2,24
18-069-015-00048-001	5000	S	NO	HERBACEOS	0,87			0,87	0,87	0,87
18-157-007-00120-001	5000	S	NO	HERBACEOS	0,47			0,44	0,47	0,47
18-157-007-00121-001	5000	S	NO	HERBACEOS	1,18			1,17	1,18	1,18
18-157-007-00157-001	5000	S	NO	HERBACEOS	2,51			2,51	2,51	2,51

<u>APELLIDOS Y NOMBRE / RAZÓN SOCIAL</u>	<u>NIF</u>	<u>EXPEDIENTE</u>	<u>ANUALIDAD DE PAGO</u>
GARRIDO ARANDA JOSE MIGUEL	24222470C	4022646	6ª

Resumen de superficies

<u>GRUPO DE PAGO</u>	<u>SUPERFICIE (Hectáreas)</u>			<u>% Sobredeclaración (1)</u>
	<u>Declarada admisible</u>	<u>Comprometida</u>	<u>Declarada Reducida(3)</u>	
OLIVAR EN PENDIENTE	3,32	2,60	2,60	0,00
TOTAL	3,32	2,60	2,60	

% PENALIZACIÓN**IMPORTE (Euros)**

<u>Admisibilidad (2)</u>	<u>Presentación tardía</u>	<u>Omisión declaración</u>	<u>Condicionabilidad</u>		<u>Calculado(4)</u>	<u>FEADER(EJE2)</u>	<u>MAGRAMA</u>	<u>CAPDER</u>	<u>Total</u>
0,00	0,00	0,00	0,00	Pago realizado		471,51	43,20	74,67	589,38
				A pagar		221,89	20,33	35,14	277,36
				TOTAL	866,74	693,40	63,53	109,81	866,74

RECINTOS

<u>REFERENCIA SIGPAC</u>	<u>CULTIVO</u>	<u>S/R</u>	<u>CONV.</u>	<u>GRUPO PAGO</u>	<u>Declarada admisible</u>	<u>SUPERFICIE (Hectáreas)</u>	<u>Conv. SIGPAC</u>	<u>Control C.(5)</u>	<u>Determinada</u>	<u>Certificada</u>
18-157-017-00005-005	101000	S	NO	OLIVAR EN PENDIENTE	3,32			2,60	3,32	3,32



1. Reducciones previstas por sobredeclaración, artículo 16 del Reglamento (UE) nº 65/2011

2. Resolución de 3 de agosto de 2012 de la Dirección General de Fondos Agrarios (BOJA nº 159, 14 de agosto de 2012)

3. Superficie declarada admisible tras el ajuste con la conversión SIGPAC para el grupo de pago de herbáceos.

4. Menor valor entre la superficie declarada admisible tras el ajuste con la conversión SIGPAC y la comprometida admisible para el resto de grupos de pago

5. Se calcula sobre la superficie declarada reducida

6. Superficie de cultivo válido para la ayuda determinada en campo para el grupo de pago de herbáceos.

7. Superficie de cultivo válido para la ayuda determinada en campo tras el ajuste con la superficie comprometida admisible para el resto de grupos de pago

* Ayuda cofinanciada a través del Plan de Reestructuración del Tabaco de Andalucía contemplado en el Programa de Desarrollo Rural de Andalucía (2007-2013)

<u>APELLIDOS Y NOMBRE / RAZÓN SOCIAL</u>	<u>NIF</u>	<u>EXPEDIENTE</u>	<u>ANUALIDAD DE PAGO</u>	
GEA TERUEL ANDRES	24065557J	4024789	4ª	
Resumen de superficies				
		SUPERFICIE (Hectáreas)		
GRUPO DE PAGO		<u>Declarada admisible</u>	<u>Declarada Reducida(3)</u>	<u>Resuelta</u>
HERBACEOS		29,76	29,61	29,61
TOTAL		29,76	29,61	29,61

% PENALIZACIÓN				IMPORTE (Euros)				
<u>Admisibilidad (2)</u>	<u>Presentación tardía</u>	<u>Omisión declaración</u>	<u>Condicionalidad</u>	<u>Calculado(4)</u>	<u>FEADER(EJE2)</u>	<u>MAGRAMA</u>	<u>CAPDER</u>	<u>Total</u>
0,00	0,00	0,00	0,00	Pago realizado	2.663,11	244,00	421,78	3.328,89
				A pagar	1.253,22	114,83	198,48	1.566,53
TOTAL				4.895,42	3.916,33	358,83	620,26	4.895,42

RECINTOS

<u>REFERENCIA SIGPAC</u>	<u>CULTIVO</u>	<u>S/R</u>	<u>CONV.</u>	<u>GRUPO PAGO</u>	SUPERFICIE (Hectáreas)			
					<u>Declarada admisible</u>	<u>Conv. SIGPAC</u>	<u>Control C.(5)</u>	<u>Determinada Certificada</u>
18-149-006-00031-001	53000	S	SI	HERBACEOS	2,54		2,54	2,54
18-149-006-00106-001	8000	S	SI	HERBACEOS	0,66		0,66	0,66
18-149-006-00145-003	53000	S	SI	HERBACEOS	1,24	1,21	1,21	1,24
18-149-006-00145-004	53000	S	SI	HERBACEOS	0,16	0,16	0,16	0,16
18-149-006-00147-001	53000	S	SI	HERBACEOS	2,71	2,79	2,71	2,71
18-149-006-00147-002	53000	S	SI	HERBACEOS	0,54	0,54	0,54	0,54
18-149-007-00012-003	53000	S	SI	HERBACEOS	0,90		0,89	0,90
18-149-012-00165-002	5000	S	SI	HERBACEOS	2,86		2,85	2,86
18-149-012-00166-001	5000	S	SI	HERBACEOS	7,94		7,94	7,94
18-149-014-00015-001	8000	R	SI	HERBACEOS	0,34		0,33	0,34
18-149-015-00136-001	8000	S	SI	HERBACEOS	4,64		4,64	4,64
18-149-016-00113-001	8000	R	SI	HERBACEOS	0,71		0,65	0,71
18-149-016-00118-001	8000	R	SI	HERBACEOS	0,83		0,83	0,83
18-149-016-00347-002	5000	S	SI	HERBACEOS	1,59	1,59	1,59	1,59
18-149-016-00621-001	5000	R	SI	HERBACEOS	0,19		0,19	0,19
18-149-016-00622-001	5000	R	SI	HERBACEOS	0,19		0,18	0,19
18-149-016-00623-001	5000	R	SI	HERBACEOS	0,37		0,37	0,37
18-149-016-00658-001	5000	R	SI	HERBACEOS	0,14		0,14	0,14
18-149-016-00726-001	5000	R	SI	HERBACEOS	0,24		0,24	0,24
18-149-016-00727-001	5000	R	SI	HERBACEOS	0,15		0,13	0,15
18-149-016-00812-001	5000	R	SI	HERBACEOS	0,56	0,56	0,56	0,56
18-149-023-00131-001	5000	R	SI	HERBACEOS	0,26		0,26	0,26



1. Reducciones previstas por sobredeclaración, artículo 16 del Reglamento (UE) nº 65/2011

2. Resolución de 3 de agosto de 2012 de la Dirección General de Fondos Agrarios (BOJA nº 159, 14 de agosto de 2012)

3. Superficie declarada admisible tras el ajuste con la conversión SIGPAC para el grupo de pago de herbáceos.

4. Menor valor entre la superficie declarada admisible tras el ajuste con la conversión SIGPAC y la comprometida admisible para el resto de grupos de pago

5. Se calcula sobre la superficie declarada reducida

6. Superficie de cultivo válido para la ayuda determinada en campo para el grupo de pago de herbáceos.

7. Superficie de cultivo válido para la ayuda determinada en campo tras el ajuste con la superficie comprometida admisible para el resto de grupos de pago

* Ayuda cofinanciada a través del Plan de Reestructuración del Tabaco de Andalucía contemplado en el Programa de Desarrollo Rural de Andalucía (2007-2013)

<u>APELLIDOS Y NOMBRE / RAZÓN SOCIAL</u>	<u>NIF</u>	<u>EXPEDIENTE</u>	<u>ANUALIDAD DE PAGO</u>			
GENARO BELMONTE JOSE	74610753H	4011976	4ª			
Resumen de superficies						
		SUPERFICIE (Hectáreas)				
GRUPO DE PAGO		<u>Declarada admisible</u>	<u>Comprometida</u>	<u>Declarada Reducida(3)</u>	<u>Resuelta</u>	<u>% Sobredeclaración (1)</u>
OLIVAR EN PENDIENTE		9,50		9,40	9,40	0,00
TOTAL		9,50	9,40	9,40	9,40	

<u>% PENALIZACIÓN</u>				<u>IMPORTE (Euros)</u>					
<u>Admisibilidad (2)</u>	<u>Presentación tardía</u>	<u>Omisión declaración</u>	<u>Condicionalidad</u>		<u>Calculado(4)</u>	<u>FEADER(EJE2)</u>	<u>MAGRAMA</u>	<u>CAPDER</u>	<u>Total</u>
20,00	0,00	0,00	0,00	A pagar	3.133,58	2.005,50	183,75	317,62	2.506,87

<u>RECINTOS</u>						<u>SUPERFICIE (Hectáreas)</u>			
<u>REFERENCIA SIGPAC</u>	<u>CULTIVO S/R</u>	<u>CONV.</u>	<u>GRUPO PAGO</u>	<u>Declarada admisible</u>	<u>Conv. SIGPAC</u>	<u>Control C.(5)</u>	<u>Determinada</u>	<u>Certificada</u>	
18-198-004-00444-002	101000 S	NO	OLIVAR EN PENDIENTE	4,54		4,49	4,49	4,54	
18-198-004-00501-001	101000 R	NO	OLIVAR EN PENDIENTE	0,10		0,10	0,10	0,10	
18-198-004-00697-001	101000 R	NO	OLIVAR EN PENDIENTE	0,24		0,20	0,20	0,24	
18-198-008-00465-002	101000 S	NO	OLIVAR EN PENDIENTE	4,62		4,61	4,61	4,62	

<u>Id. Com</u>	<u>Compromiso</u>	<u>% admisibilidad</u>
C4_03	En cultivos leñosos, el suelo de las calles no debe ser alterado entre el 1 de septiembre y el 15 de marzo, dejando crecer la cubierta vegetal.	20,00



1. Reducciones previstas por sobredeclaración, artículo 16 del Reglamento (UE) nº 65/2011

2. Resolución de 3 de agosto de 2012 de la Dirección General de Fondos Agrarios (BOJA nº 159, 14 de agosto de 2012)

3. Superficie declarada admisible tras el ajuste con la conversión SIGPAC para el grupo de pago de herbáceos.

Menor valor entre la superficie declarada admisible tras el ajuste con la conversión SIGPAC y la comprometida admisible para el resto de grupos de pago

4. Se calcula sobre la superficie declarada reducida

5. Superficie de cultivo válido para la ayuda determinada en campo para el grupo de pago de herbáceos.

Superficie de cultivo válido para la ayuda determinada en campo tras el ajuste con la superficie comprometida admisible para el resto de grupos de pago

* Ayuda cofinanciada a través del Plan de Reestructuración del Tabaco de Andalucía contemplado en el Programa de Desarrollo Rural de Andalucía (2007-2013)

<u>APELLIDOS Y NOMBRE / RAZÓN SOCIAL</u>	<u>NIF</u>	<u>EXPEDIENTE</u>	<u>ANUALIDAD DE PAGO</u>
GIL FERNANDEZ MARIA ALICIA	50281318Y	4004492	7ª

Resumen de superficies

<u>GRUPO DE PAGO</u>	<u>SUPERFICIE (Hectáreas)</u>				<u>% Sobredeclaración (1)</u>
	<u>Declarada admisible</u>	<u>Comprometida</u>	<u>Declarada Reducida(3)</u>	<u>Resuelta</u>	
FRUTALES DE SECANO	73,40		73,34	73,34	0,00
OLIVAR	16,65		16,32	16,32	0,00
OLIVAR EN PENDIENTE	9,66		8,69	8,69	0,00
TOTAL	99,71	98,51	98,35	98,35	

% PENALIZACIÓN**IMPORTE (Euros)**

<u>Admisibilidad (2)</u>	<u>Presentación tardía</u>	<u>Omisión declaración</u>	<u>Condicionalidad</u>	<u>Pago realizado</u>	<u>Calculado(4)</u>	<u>FEADER(EJE2)</u>	<u>MAGRAMA</u>	<u>CAPDER</u>	<u>Total</u>
6,50	0,00	0,00	0,00			6.874,22	629,85	1.088,71	8.592,78
				A pagar		3.234,93	296,40	512,33	4.043,66
				TOTAL	13.514,91	10.109,15	926,25	1.601,04	12.636,44

RECINTOS

<u>REFERENCIA SIGPAC</u>	<u>CULTIVO</u>	<u>S/R</u>	<u>CONV.</u>	<u>GRUPO PAGO</u>	<u>Declarada admisible</u>	<u>SUPERFICIE (Hectáreas)</u>			
					<u>Conv. SIGPAC</u>	<u>Control C.(5)</u>	<u>Determinada</u>	<u>Certificada</u>	
18-054-002-00392-002	101000	S	NO	OLIVAR	4,71		4,66	4,66	4,71
18-054-002-00402-002	101000	S	NO	OLIVAR EN PENDIENTE	7,14		6,91	6,91	7,14
18-054-002-00416-006	101000	S	NO	OLIVAR EN PENDIENTE	2,52		1,68	1,78	2,52
18-054-004-00323-002	101000	S	NO	OLIVAR	6,83		6,61	6,61	6,83
18-054-004-00323-008	101000	S	NO	OLIVAR	5,11		5,05	5,05	5,11
18-054-009-00463-004	104000	S	NO	FRUTALES DE SECANO	0,39		0,39	0,39	0,39
18-054-009-00463-005	104000	S	NO	FRUTALES DE SECANO	0,66		0,00	0,66	0,66
18-054-009-00463-011	104000	S	NO	FRUTALES DE SECANO	62,73		62,67	62,67	62,74
18-054-009-00464-002	104000	S	NO	FRUTALES DE SECANO	0,54		0,54	0,54	0,54
18-054-009-00464-003	104000	S	NO	FRUTALES DE SECANO	0,64		0,64	0,64	0,64
18-054-009-00464-004	104000	S	NO	FRUTALES DE SECANO	1,22		1,22	1,22	1,22
18-054-009-00464-005	104000	S	NO	FRUTALES DE SECANO	7,22		7,22	7,22	7,22

<u>Id. Com</u>	<u>Compromiso</u>	<u>% admisibilidad</u>
C4_03	En cultivos leñosos, el suelo de las calles no debe ser alterado entre el 1 de septiembre y el 15 de marzo, dejando crecer la cubierta vegetal.	6,50



1. Reducciones previstas por sobredeclaración, artículo 16 del Reglamento (UE) nº 65/2011

2. Resolución de 3 de agosto de 2012 de la Dirección General de Fondos Agrarios (BOJA nº 159, 14 de agosto de 2012)

3. Superficie declarada admisible tras el ajuste con la conversión SIGPAC para el grupo de pago de herbáceos.

Menor valor entre la superficie declarada admisible tras el ajuste con la conversión SIGPAC y la comprometida admisible para el resto de grupos de pago

4. Se calcula sobre la superficie declarada reducida

5. Superficie de cultivo válido para la ayuda determinada en campo para el grupo de pago de herbáceos.

Superficie de cultivo válido para la ayuda determinada en campo tras el ajuste con la superficie comprometida admisible para el resto de grupos de pago

* Ayuda cofinanciada a través del Plan de Reestructuración del Tabaco de Andalucía contemplado en el Programa de Desarrollo Rural de Andalucía (2007-2013)

<u>APELLIDOS Y NOMBRE / RAZÓN SOCIAL</u>	<u>NIF</u>	<u>EXPEDIENTE</u>	<u>ANUALIDAD DE PAGO</u>
GIRON ROBLES CARMELO	24195234Q	4000754	7ª

Resumen de superficies

<u>GRUPO DE PAGO</u>	<u>SUPERFICIE (Hectáreas)</u>				<u>% Sobredeclaración (1)</u>
	<u>Declarada admisible</u>	<u>Comprometida</u>	<u>Declarada Reducida(3)</u>	<u>Resuelta</u>	
FRUTALES DE SECANO	18,20		17,98	17,98	0,00
TOTAL	18,20	17,98	17,98	17,98	

% PENALIZACIÓN**IMPORTE (Euros)**

<u>Admisibilidad (2)</u>	<u>Presentación tardía</u>	<u>Omisión declaración</u>	<u>Condicionalidad</u>		<u>Calculado(4)</u>	<u>FEADER(EJE2)</u>	<u>MAGRAMA</u>	<u>CAPDER</u>	<u>Total</u>
0,00	0,00	0,00	0,00	Pago realizado		1.083,65	99,29	171,62	1.354,56
				A pagar		509,95	46,72	80,77	637,44
				TOTAL	1.992,00	1.593,60	146,01	252,39	1.992,00

RECINTOS

<u>REFERENCIA SIGPAC</u>	<u>CULTIVO</u>	<u>S/R</u>	<u>CONV.</u>	<u>GRUPO PAGO</u>	<u>Declarada admisible</u>	<u>SUPERFICIE (Hectáreas)</u>		
					<u>Conv. SIGPAC</u>	<u>Control C.(5)</u>	<u>Determinada</u>	<u>Certificada</u>
18-100-016-00040-001	104000	S	NO	FRUTALES DE SECANO	3,87		3,87	3,87
18-100-016-00040-002	104000	S	NO	FRUTALES DE SECANO	2,28		2,28	2,28
18-100-016-00056-001	104000	S	NO	FRUTALES DE SECANO	0,25		0,25	0,25
18-100-016-00063-001	104000	S	NO	FRUTALES DE SECANO	1,70		1,70	1,70
18-100-016-00070-003	104000	S	NO	FRUTALES DE SECANO	1,53		1,31	1,53
18-100-016-00071-001	104000	S	NO	FRUTALES DE SECANO	4,75		4,75	4,75
18-100-019-00135-001	104000	S	NO	FRUTALES DE SECANO	1,64		1,64	1,64
18-100-019-00135-005	104000	S	NO	FRUTALES DE SECANO	0,17		0,17	0,17
18-100-019-00136-001	104000	S	NO	FRUTALES DE SECANO	1,41		1,41	1,41
18-100-019-00136-004	104000	S	NO	FRUTALES DE SECANO	0,26		0,26	0,26
18-100-019-00140-002	104000	S	NO	FRUTALES DE SECANO	0,34		0,34	0,34

<u>APELLIDOS Y NOMBRE / RAZÓN SOCIAL</u>	<u>NIF</u>	<u>EXPEDIENTE</u>	<u>ANUALIDAD DE PAGO</u>
GOMEZ ALMAZAN RAFAEL	27245826A	4039050	4ª

Resumen de superficies

<u>GRUPO DE PAGO</u>	<u>SUPERFICIE (Hectáreas)</u>				<u>% Sobredeclaración (1)</u>
	<u>Declarada admisible</u>	<u>Comprometida</u>	<u>Declarada Reducida(3)</u>	<u>Resuelta</u>	
FRUTALES DE REGADIO	2,40		2,40	2,40	0,00
TOTAL	2,40	2,40	2,40	2,40	

% PENALIZACIÓN**IMPORTE (Euros)**

<u>Admisibilidad (2)</u>	<u>Presentación tardía</u>	<u>Omisión declaración</u>	<u>Condicionalidad</u>		<u>Calculado(4)</u>	<u>FEADER(EJE2)</u>	<u>MAGRAMA</u>	<u>CAPDER</u>	<u>Total</u>
20,00	0,00	0,00	0,00	A pagar	1.271,38	813,68	74,55	128,87	1.017,10

RECINTOS

<u>REFERENCIA SIGPAC</u>	<u>CULTIVO</u>	<u>S/R</u>	<u>CONV.</u>	<u>GRUPO PAGO</u>	<u>Declarada admisible</u>	<u>SUPERFICIE (Hectáreas)</u>			
					<u>Conv. SIGPAC</u>	<u>Control C.(5)</u>	<u>Determinada</u>	<u>Certificada</u>	
18-071-505-00041-001	104000	R	NO	FRUTALES DE REGADIO	2,40		2,40	2,40	2,40

<u>Id. Com</u>	<u>Compromiso</u>	<u>% admisibilidad</u>
C4_03	En cultivos leñosos, el suelo de las calles no debe ser alterado entre el 1 de septiembre y el 15 de marzo, dejando crecer la cubierta vegetal.	20,00

1. Reducciones previstas por sobredeclaración, artículo 16 del Reglamento (UE) nº 65/2011

2. Resolución de 3 de agosto de 2012 de la Dirección General de Fondos Agrarios (BOJA nº 159, 14 de agosto de 2012)

3. Superficie declarada admisible tras el ajuste con la conversión SIGPAC para el grupo de pago de herbáceos.

Menor valor entre la superficie declarada admisible tras el ajuste con la conversión SIGPAC y la comprometida admisible para el resto de grupos de pago

4. Se calcula sobre la superficie declarada reducida

5. Superficie de cultivo válido para la ayuda determinada en campo para el grupo de pago de herbáceos.

Superficie de cultivo válido para la ayuda determinada en campo tras el ajuste con la superficie comprometida admisible para el resto de grupos de pago

* Ayuda cofinanciada a través del Plan de Reestructuración del Tabaco de Andalucía contemplado en el Programa de Desarrollo Rural de Andalucía (2007-2013)

<u>APELLIDOS Y NOMBRE / RAZÓN SOCIAL</u>	<u>NIF</u>	<u>EXPEDIENTE</u>	<u>ANUALIDAD DE PAGO</u>
GOMEZ BERBEL JOSE *	24044864C	4009432	7ª

Resumen de superficies

<u>GRUPO DE PAGO</u>	<u>SUPERFICIE (Hectáreas)</u>				<u>% Sobredeclaración (1)</u>
	<u>Declarada admisible</u>	<u>Comprometida</u>	<u>Declarada Reducida(3)</u>	<u>Resuelta</u>	
FRUTALES DE SECANO	12,77		12,00	12,00	0,00
TOTAL	12,77	12,00	12,00	12,00	

Resumen de superficies

<u>GRUPO DE PAGO</u>	<u>SUPERFICIE (Hectáreas)</u>				<u>% Sobredeclaración (1)</u>
	<u>Declarada admisible</u>	<u>Comprometida</u>	<u>Declarada Reducida(3)</u>	<u>Resuelta</u>	
HERBACEOS	10,80		10,80	10,80	0,00
TOTAL	10,80		10,80	10,80	

% PENALIZACIÓN

IMPORTE (Euros)

<u>Admisibilidad (2)</u>	<u>Presentación tardía</u>	<u>Omisión declaración</u>	<u>Condicionalidad</u>		<u>Calculado(4)</u>	<u>FEADER(EJE2)</u>	<u>MAGRAMA</u>	<u>CAPDER</u>	<u>Total</u>
0,00	0,00	0,00	0,00			1.694,58	155,26	268,39	2.118,23
						797,45	73,07	126,29	996,81
					3.115,04	2.492,03	228,33	394,68	3.115,04

RECINTOS

<u>REFERENCIA SIGPAC</u>	<u>CULTIVO</u>	<u>S/R</u>	<u>CONV.</u>	<u>GRUPO PAGO</u>	<u>Declarada admisible</u>	<u>SUPERFICIE (Hectáreas)</u>		
						<u>Conv. SIGPAC</u>	<u>Control C.(5)</u>	<u>Determinada Certificada</u>
18-065-003-00109-001	104000	S	NO	FRUTALES DE SECANO	1,35		0,60	1,35
18-065-003-00117-001	104000	S	NO	FRUTALES DE SECANO	1,76		1,76	1,76
18-065-003-00159-001	104000	S	NO	FRUTALES DE SECANO	9,66		9,66	9,66
18-065-501-05092-001	5000	S	NO	HERBACEOS	10,80		10,80	10,80



1. Reducciones previstas por sobredeclaración, artículo 16 del Reglamento (UE) nº 65/2011

2. Resolución de 3 de agosto de 2012 de la Dirección General de Fondos Agrarios (BOJA nº 159, 14 de agosto de 2012)

3. Superficie declarada admisible tras el ajuste con la conversión SIGPAC para el grupo de pago de herbáceos.

Menor valor entre la superficie declarada admisible tras el ajuste con la conversión SIGPAC y la comprometida admisible para el resto de grupos de pago

4. Se calcula sobre la superficie declarada reducida

5. Superficie de cultivo válido para la ayuda determinada en campo para el grupo de pago de herbáceos.

Superficie de cultivo válido para la ayuda determinada en campo tras el ajuste con la superficie comprometida admisible para el resto de grupos de pago

* Ayuda cofinanciada a través del Plan de Reestructuración del Tabaco de Andalucía contemplado en el Programa de Desarrollo Rural de Andalucía (2007-2013)

<u>APELLIDOS Y NOMBRE / RAZÓN SOCIAL</u>	<u>NIF</u>	<u>EXPEDIENTE</u>	<u>ANUALIDAD DE PAGO</u>
GOMEZ BOTIA JESUS	45712176K	4031787	6ª

Resumen de superficies

<u>GRUPO DE PAGO</u>	<u>SUPERFICIE (Hectáreas)</u>			<u>% Sobredeclaración (1)</u>
	<u>Declarada admisible</u>	<u>Declarada Reducida(3)</u>	<u>Resuelta</u>	
HERBACEOS	20,81	19,21	19,21	0,00
TOTAL	20,81	19,21	19,21	

% PENALIZACIÓN

IMPORTE (Euros)

<u>Admisibilidad (2)</u>	<u>Presentación tardía</u>	<u>Omisión declaración</u>	<u>Condicionalidad</u>		<u>Calculado(4)</u>	<u>FEADER(EJE2)</u>	<u>MAGRAMA</u>	<u>CAPDER</u>	<u>Total</u>
10,00	0,00	2,00	0,00	Pago realizado		1.523,87	139,62	241,33	1.904,82
				A pagar		717,12	65,71	113,57	896,40
				TOTAL	3.175,99	2.240,99	205,33	354,90	2.801,22

RECINTOS

<u>REFERENCIA SIGPAC</u>	<u>CULTIVO</u>	<u>S/R</u>	<u>CONV.</u>	<u>GRUPO PAGO</u>	<u>SUPERFICIE (Hectáreas)</u>			
					<u>Declarada admisible</u>	<u>Conv. SIGPAC</u>	<u>Control C.(5)</u>	<u>Determinada Certificada</u>
18-149-006-00039-006	53000	S	NO	HERBACEOS	7,00	31,06	7,00	5,50
18-149-010-00170-001	8000	S	NO	HERBACEOS	4,38		4,38	4,66
18-149-010-00184-001	8000	S	NO	HERBACEOS	0,35		0,35	0,35
18-149-010-00185-002	8000	S	NO	HERBACEOS	0,39		0,39	0,39
18-149-012-00028-001	8000	S	NO	HERBACEOS	0,28		0,28	0,28
18-149-012-00028-002	8000	S	NO	HERBACEOS	0,97		0,97	0,97
18-149-012-00075-002	8000	S	NO	HERBACEOS	1,26		1,26	1,26
18-149-012-00076-002	8000	S	NO	HERBACEOS	2,41		2,41	2,41
18-149-012-00108-003	8000	S	NO	HERBACEOS	0,79	0,79	0,79	0,79
18-149-014-00097-001	8000	S	NO	HERBACEOS	0,92		0,92	0,92
18-149-014-00097-002	8000	S	NO	HERBACEOS	0,46	0,49	0,46	0,46

INCIDENCIA DESCRIPCIÓN

39	Omisión de parcelas agrícolas (art. 16.1 Reglamento (UE) 65/2011)
73104	Recinto declarado que no cumple en su totalidad con las normas de producción ecológica (compromiso anexo 1, Orden 24 marzo 2011) Recinto:18-149-006-00039-006 Cultivo:53000 YEROS-SIN VARIEDAD Secano Sup. Declarada:7 Sup. Certificada:5,5
73106	Recinto declarado no comprometido Recinto:18-149-022-00183-001 Cultivo:8000 AVENA-SIN VARIEDAD Secano Recinto:18-149-022-00184-001 Cultivo:8000 AVENA-SIN VARIEDAD Secano

<u>Id. Com</u>	<u>Compromiso</u>	<u>% admisibilidad</u>
C1_03	Cumplir con las normas de producción establecidas en el Reglamento (CE) nº 834/2007, del Consejo, de 28 de junio de 2007, que regula la producción ecológica.	10,00



1. Reducciones previstas por sobredeclaración, artículo 16 del Reglamento (UE) nº 65/2011

2. Resolución de 3 de agosto de 2012 de la Dirección General de Fondos Agrarios (BOJA nº 159, 14 de agosto de 2012)

3. Superficie declarada admisible tras el ajuste con la conversión SIGPAC para el grupo de pago de herbáceos.

Menor valor entre la superficie declarada admisible tras el ajuste con la conversión SIGPAC y la comprometida admisible para el resto de grupos de pago

4. Se calcula sobre la superficie declarada reducida

5. Superficie de cultivo válido para la ayuda determinada en campo para el grupo de pago de herbáceos.

Superficie de cultivo válido para la ayuda determinada en campo tras el ajuste con la superficie comprometida admisible para el resto de grupos de pago

* Ayuda cofinanciada a través del Plan de Reestructuración del Tabaco de Andalucía contemplado en el Programa de Desarrollo Rural de Andalucía (2007-2013)

<u>APELLIDOS Y NOMBRE / RAZÓN SOCIAL</u>	<u>NIF</u>	<u>EXPEDIENTE</u>	<u>ANUALIDAD DE PAGO</u>
GOMEZ CASTILLO ANGEL	74598724H	4040834	7ª

Resumen de superficies

<u>GRUPO DE PAGO</u>	<u>SUPERFICIE (Hectáreas)</u>				<u>% Sobredeclaración (1)</u>
	<u>Declarada admisible</u>	<u>Comprometida</u>	<u>Declarada Reducida(3)</u>	<u>Resuelta</u>	
FRUTALES DE REGADIO	7,28		7,14	7,14	0,00
FRUTALES DE SECANO	11,93		11,64	11,64	0,00
TOTAL	19,21	18,78	18,78	18,78	

Resumen de superficies

<u>GRUPO DE PAGO</u>	<u>SUPERFICIE (Hectáreas)</u>				<u>% Sobredeclaración (1)</u>
	<u>Declarada admisible</u>	<u>Comprometida</u>	<u>Declarada Reducida(3)</u>	<u>Resuelta</u>	
HERBACEOS	82,34		68,19	68,19	0,00
TOTAL	82,34		68,19	68,19	

% PENALIZACIÓN**IMPORTE (Euros)**

<u>Admisibilidad (2)</u>	<u>Presentación tardía</u>	<u>Omisión declaración</u>	<u>Condicionalidad</u>		<u>Calculado(4)</u>	<u>FEADER(EJE2)</u>	<u>MAGRAMA</u>	<u>CAPDER</u>	<u>Total</u>	
0,00	0,00	0,00	0,00	Pago realizado		8.892,34	814,76	1.408,32	11.115,42	
				A pagar		4.184,63	383,42	662,74	5.230,79	
				TOTAL		16.346,21	13.076,97	1.198,18	2.071,06	16.346,21

RECINTOS

<u>REFERENCIA SIGPAC</u>	<u>CULTIVO</u>	<u>S/R</u>	<u>CONV.</u>	<u>GRUPO PAGO</u>	<u>Declarada admisible</u>	<u>SUPERFICIE (Hectáreas)</u>		
					<u>Conv. SIGPAC</u>	<u>Control C.(5)</u>	<u>Determinada</u>	<u>Certificada</u>
18-057-004-00019-002	104000	S	NO	FRUTALES DE SECANO	0,86		0,86	0,86
18-057-004-00023-001	104000	S	NO	FRUTALES DE SECANO	1,50	1,49	1,49	1,44
18-084-005-00142-001	52000	S	NO	HERBACEOS	0,78	0,78	0,78	0,78
18-084-005-00405-001	104000	R	NO	FRUTALES DE REGADIO	0,35	0,35	0,35	0,35
18-084-005-00543-001	5000	S	NO	HERBACEOS	3,22		3,22	3,22
18-084-005-00558-001	5000	S	NO	HERBACEOS	1,49	1,49	1,49	1,49
18-084-005-00558-003	5000	S		HERBACEOS	0,12	0,12	0,12	0,00
18-084-005-00570-001	5000	S	NO	HERBACEOS	3,12	3,12	3,12	3,12
18-084-005-01037-001	52000	S	NO	HERBACEOS	2,87		2,86	2,87
18-084-005-01040-001	52000	S	NO	HERBACEOS	2,73		2,70	2,73
18-084-005-01112-001	52000	S	NO	HERBACEOS	1,03	1,03	1,03	1,03
18-084-005-09007-005	52000	S		HERBACEOS	0,01		0,01	0,00
18-084-006-00031-001	52000	S	NO	HERBACEOS	0,88		0,88	0,88
18-084-006-00038-002	8000	S	NO	HERBACEOS	1,37	1,37	1,37	1,37
18-084-006-00038-005	8000	S	NO	HERBACEOS	0,78		0,77	0,78
18-084-006-00043-001	8000	S	NO	HERBACEOS	7,40	7,40	7,40	7,32
18-084-006-00043-004	8000	S		HERBACEOS	0,02	0,02	0,02	0,00
18-084-006-00078-001	52000	S	NO	HERBACEOS	1,38		1,38	1,38
18-084-006-00093-001	8000	S	NO	HERBACEOS	1,69		1,69	1,69
18-084-006-00115-001	8000	S	NO	HERBACEOS	0,75		0,75	0,75
18-084-006-00166-001	8000	S	NO	HERBACEOS	6,78		6,78	6,78
18-084-006-00178-002	8000	S	NO	HERBACEOS	3,53		3,53	3,53
18-084-006-00184-001	104000	S	NO	FRUTALES DE SECANO	0,71		0,71	0,71
18-084-006-00196-001	104000	S	NO	FRUTALES DE SECANO	3,64	3,65	3,64	3,65
18-084-006-00255-002	8000	S	NO	HERBACEOS	0,69		0,69	0,69
18-084-006-00258-002	8000	S	NO	HERBACEOS	0,66	0,66	0,66	0,66
18-084-006-00259-001	8000	S	NO	HERBACEOS	1,63	1,63	1,63	1,63
18-084-006-00278-001	8000	S	NO	HERBACEOS	1,92		1,92	1,92
18-084-006-00288-001	8000	S	NO	HERBACEOS	2,63		2,61	2,63
18-084-006-00373-002	8000	S	NO	HERBACEOS	0,97		0,97	0,97
18-084-006-00393-001	5000	S	NO	HERBACEOS	1,78		1,78	1,78
18-084-006-00394-003	5000	S	NO	HERBACEOS	5,58		5,54	5,58
18-084-006-00415-002	52000	S	NO	HERBACEOS	1,72	1,70	1,70	1,72
18-084-006-09002-019	8000	S		HERBACEOS	0,03		0,02	0,00
18-084-006-09002-023	8000	S		HERBACEOS	0,01	0,01	0,01	0,00

1. Reducciones previstas por sobredeclaración, artículo 16 del Reglamento (UE) nº 65/2011

2. Resolución de 3 de agosto de 2012 de la Dirección General de Fondos Agrarios (BOJA nº 159, 14 de agosto de 2012)

3. Superficie declarada admisible tras el ajuste con la conversión SIGPAC para el grupo de pago de herbáceos.

Menor valor entre la superficie declarada admisible tras el ajuste con la conversión SIGPAC y la comprometida admisible para el resto de grupos de pago

4. Se calcula sobre la superficie declarada reducida

5. Superficie de cultivo válido para la ayuda determinada en campo para el grupo de pago de herbáceos.

Superficie de cultivo válido para la ayuda determinada en campo tras el ajuste con la superficie comprometida admisible para el resto de grupos de pago

* Ayuda cofinanciada a través del Plan de Reestructuración del Tabaco de Andalucía contemplado en el Programa de Desarrollo Rural de Andalucía (2007-2013)

RECINTOS

REFERENCIA SIGPAC	CULTIVO	S/R	CONV.	GRUPO PAGO	Declarada admisible	SUPERFICIE (Hectáreas)		
						Conv. SIGPAC	Control C.(5)	Determinada Certificada
18-084-006-09005-004	8000	S		HERBACEOS	0,01		0,01	0,00
18-084-006-09005-019	8000	S		HERBACEOS	0,04		0,04	0,00
18-084-006-09031-006	104000	S	NO	FRUTALES DE SECANO	0,01		0,01	0,01
18-084-006-09031-007	104000	S	NO	FRUTALES DE SECANO	0,02		0,01	0,02
18-084-007-00024-001	5000	S	NO	HERBACEOS	1,17	1,19	1,17	1,19
18-084-007-00047-001	5000	S	NO	HERBACEOS	2,58	2,60	2,58	2,60
18-084-007-00156-001	52000	S	NO	HERBACEOS	2,21		2,21	2,21
18-100-008-00232-001	104000	S	NO	FRUTALES DE SECANO	1,51	1,51	1,51	1,51
18-100-008-00232-002	104000	R	NO	FRUTALES DE REGADÍO	6,81	6,81	6,81	6,81
18-149-021-00053-001	104000	S	NO	FRUTALES DE SECANO	2,74		2,57	2,74
18-149-021-00054-001	104000	S	NO	FRUTALES DE SECANO	0,89	0,87	0,87	0,89
18-149-021-00068-001	52000	S	NO	HERBACEOS	4,75	5,91	4,75	4,75

INCIDENCIA DESCRIPCIÓN

73103 El recinto declarado no cumple con las normas de producción ecológica (compromiso anexo 1, Orden 24 marzo 2011)

Recinto:18-084-005-00389-001 Cultivo:52000 VEZA-SIN VARIEDAD Secano
 Recinto:18-084-005-00558-003 Cultivo:5000 CEBADA-SIN VARIEDAD Secano
 Recinto:18-084-005-00569-002 Cultivo:5000 CEBADA-SIN VARIEDAD Secano
 Recinto:18-084-005-00571-005 Cultivo:5000 CEBADA-SIN VARIEDAD Secano
 Recinto:18-084-005-01128-001 Cultivo:5000 CEBADA-SIN VARIEDAD Secano
 Recinto:18-084-005-09007-005 Cultivo:52000 VEZA-SIN VARIEDAD Secano
 Recinto:18-084-006-00043-004 Cultivo:8000 AVENA-SIN VARIEDAD Secano
 Recinto:18-084-006-09002-019 Cultivo:8000 AVENA-SIN VARIEDAD Secano
 Recinto:18-084-006-09002-023 Cultivo:8000 AVENA-SIN VARIEDAD Secano
 Recinto:18-084-006-09005-004 Cultivo:8000 AVENA-SIN VARIEDAD Secano
 Recinto:18-084-006-09005-019 Cultivo:8000 AVENA-SIN VARIEDAD Secano
 Recinto:18-084-007-00018-004 Cultivo:5000 CEBADA-SIN VARIEDAD Secano
 Recinto:18-084-007-00019-003 Cultivo:5000 CEBADA-SIN VARIEDAD Secano
 Recinto:18-084-007-00019-004 Cultivo:5000 CEBADA-SIN VARIEDAD Secano

73104 Recinto declarado que no cumple en su totalidad con las normas de producción ecológica (compromiso anexo 1, Orden 24 marzo 2011)

Recinto:18-057-004-00023-001 Cultivo:104000 ALMENDROS-SIN VARIEDAD Secano Sup. Declarada:1,5 Sup. Certificada:1,44
 Recinto:18-084-005-00569-003 Cultivo:104000 ALMENDROS-SIN VARIEDAD Secano Sup. Declarada:0,02 Sup. Certificada:0,01
 Recinto:18-084-006-00043-001 Cultivo:8000 AVENA-SIN VARIEDAD Secano Sup. Declarada:7,4 Sup. Certificada:7,32

73105 Cultivo, variedad, régimen y/o uso del recinto SIGPAC no compatible con la submedida (anexo 9, Orden 24 marzo 2011)

Recinto:18-084-005-00389-001 Cultivo:52000 VEZA-SIN VARIEDAD Secano Uso Sigpac:PS
 Recinto:18-084-005-01128-001 Cultivo:5000 CEBADA-SIN VARIEDAD Secano Uso Sigpac:PR
 Recinto:18-084-006-00415-001 Cultivo:52000 VEZA-SIN VARIEDAD Secano Uso Sigpac:PR
 Recinto:18-084-007-00019-003 Cultivo:5000 CEBADA-SIN VARIEDAD Secano Uso Sigpac:PR

73106 Recinto declarado no comprometido

Recinto:18-084-005-00389-001 Cultivo:52000 VEZA-SIN VARIEDAD Secano
 Recinto:18-084-005-00406-002 Cultivo:104000 ALMENDROS-SIN VARIEDAD Regadío
 Recinto:18-084-005-00566-001 Cultivo:5000 CEBADA-SIN VARIEDAD Secano
 Recinto:18-084-005-00569-002 Cultivo:5000 CEBADA-SIN VARIEDAD Secano
 Recinto:18-084-005-00569-003 Cultivo:104000 ALMENDROS-SIN VARIEDAD Secano
 Recinto:18-084-005-00569-004 Cultivo:104000 ALMENDROS-SIN VARIEDAD Secano
 Recinto:18-084-005-00569-005 Cultivo:104000 ALMENDROS-SIN VARIEDAD Secano
 Recinto:18-084-005-00569-007 Cultivo:5000 CEBADA-SIN VARIEDAD Secano
 Recinto:18-084-005-00571-001 Cultivo:5000 CEBADA-SIN VARIEDAD Secano
 Recinto:18-084-005-00571-005 Cultivo:5000 CEBADA-SIN VARIEDAD Secano
 Recinto:18-084-005-01014-001 Cultivo:5000 CEBADA-SIN VARIEDAD Secano
 Recinto:18-084-005-01128-001 Cultivo:5000 CEBADA-SIN VARIEDAD Secano
 Recinto:18-084-007-00018-004 Cultivo:5000 CEBADA-SIN VARIEDAD Secano
 Recinto:18-084-007-00019-003 Cultivo:5000 CEBADA-SIN VARIEDAD Secano
 Recinto:18-084-007-00019-004 Cultivo:5000 CEBADA-SIN VARIEDAD Secano
 Recinto:18-084-007-00149-001 Cultivo:5000 CEBADA-SIN VARIEDAD Secano
 Recinto:18-084-007-00166-001 Cultivo:8000 AVENA-SIN VARIEDAD Secano
 Recinto:18-084-007-00410-001 Cultivo:52000 VEZA-SIN VARIEDAD Secano

1. Reducciones previstas por sobredeclaración, artículo 16 del Reglamento (UE) nº 65/2011

2. Resolución de 3 de agosto de 2012 de la Dirección General de Fondos Agrarios (BOJA nº 159, 14 de agosto de 2012)

3. Superficie declarada admisible tras el ajuste con la conversión SIGPAC para el grupo de pago de herbáceos.

Menor valor entre la superficie declarada admisible tras el ajuste con la conversión SIGPAC y la comprometida admisible para el resto de grupos de pago

4. Se calcula sobre la superficie declarada reducida

5. Superficie de cultivo válido para la ayuda determinada en campo para el grupo de pago de herbáceos.

Superficie de cultivo válido para la ayuda determinada en campo tras el ajuste con la superficie comprometida admisible para el resto de grupos de pago

* Ayuda cofinanciada a través del Plan de Reestructuración del Tabaco de Andalucía contemplado en el Programa de Desarrollo Rural de Andalucía (2007-2013)

<u>APELLIDOS Y NOMBRE / RAZÓN SOCIAL</u>	<u>NIF</u>	<u>EXPEDIENTE</u>	<u>ANUALIDAD DE PAGO</u>
GOMEZ CASTILLO MARIANA	74552604J	4007533	7ª

Resumen de superficies

<u>GRUPO DE PAGO</u>	<u>SUPERFICIE (Hectáreas)</u>				<u>% Sobredeclaración (1)</u>
	<u>Declarada admisible</u>	<u>Comprometida</u>	<u>Declarada Reducida(3)</u>	<u>Resuelta</u>	
FRUTALES DE SECANO	39,67		38,47	38,47	0,00
TOTAL	39,67	38,47	38,47	38,47	

% PENALIZACIÓN**IMPORTE (Euros)**

<u>Admisibilidad (2)</u>	<u>Presentación tardía</u>	<u>Omisión declaración</u>	<u>Condicionalidad</u>		<u>Calculado(4)</u>	<u>FEADER(EJE2)</u>	<u>MAGRAMA</u>	<u>CAPDER</u>	<u>Total</u>
0,00	0,00	0,00	0,00	Pago realizado		2.318,58	212,44	367,20	2.898,22
				A pagar		1.091,10	99,97	172,80	1.363,87
				TOTAL	4.262,09	3.409,68	312,41	540,00	4.262,09

RECINTOS

<u>REFERENCIA SIGPAC</u>	<u>CULTIVO</u>	<u>S/R</u>	<u>CONV.</u>	<u>GRUPO PAGO</u>	<u>Declarada</u>	<u>SUPERFICIE (Hectáreas)</u>			
					<u>admisible</u>	<u>Conv. SIGPAC</u>	<u>Control C.(5)</u>	<u>Determinada</u>	<u>Certificada</u>
18-100-008-00233-001	104000	S	NO	FRUTALES DE SECANO	3,72			3,72	3,72
18-100-008-00610-002	104000	S	NO	FRUTALES DE SECANO	4,14	4,14		4,14	4,14
18-100-010-00108-001	104000	S	NO	FRUTALES DE SECANO	1,06			1,06	1,06
18-100-016-00034-001	104000	S	NO	FRUTALES DE SECANO	2,36			2,36	2,36
18-100-016-00034-002	104000	S	NO	FRUTALES DE SECANO	0,34			0,34	0,34
18-100-016-00042-001	104000	S	NO	FRUTALES DE SECANO	3,10			3,10	3,10
18-100-016-00042-002	104000	S	NO	FRUTALES DE SECANO	2,94			2,94	2,94
18-100-016-00043-001	104000	S	NO	FRUTALES DE SECANO	0,78			0,78	0,78
18-100-016-00049-001	104000	S	NO	FRUTALES DE SECANO	0,28			0,28	0,28
18-100-016-00049-003	104000	S	NO	FRUTALES DE SECANO	0,02			0,02	0,02
18-100-016-00073-005	104000	S	NO	FRUTALES DE SECANO	13,38			13,38	13,38
18-100-016-00073-006	104000	S	NO	FRUTALES DE SECANO	1,54			1,54	1,54
18-100-017-00003-001	104000	S	NO	FRUTALES DE SECANO	0,95			0,95	0,95
18-100-017-00009-001	104000	S	NO	FRUTALES DE SECANO	1,60			1,60	1,60
18-100-017-00010-001	104000	S	NO	FRUTALES DE SECANO	1,48			1,48	1,48
18-100-017-00011-001	104000	S	NO	FRUTALES DE SECANO	1,98			1,95	1,98

INCIDENCIA DESCRIPCIÓN

73105 Cultivo, variedad, régimen y/o uso del recinto SIGPAC no compatible con la submedida (anexo 9, Orden 24 marzo 2011)

Recinto:18-100-018-00041-002 Cultivo:104000 ALMENDROS-SIN VARIEDAD Secano Uso Sigpac:TA
 Recinto:18-100-018-00042-002 Cultivo:104000 ALMENDROS-SIN VARIEDAD Secano Uso Sigpac:TA
 Recinto:18-100-018-00043-001 Cultivo:104000 ALMENDROS-SIN VARIEDAD Secano Uso Sigpac:TA
 Recinto:18-100-018-00044-001 Cultivo:104000 ALMENDROS-SIN VARIEDAD Secano Uso Sigpac:TA
 Recinto:18-100-018-00052-001 Cultivo:104000 ALMENDROS-SIN VARIEDAD Secano Uso Sigpac:TA
 Recinto:18-100-018-00053-001 Cultivo:104000 ALMENDROS-SIN VARIEDAD Secano Uso Sigpac:TA
 Recinto:18-100-018-00054-001 Cultivo:104000 ALMENDROS-SIN VARIEDAD Secano Uso Sigpac:TA

73106 Recinto declarado no comprometido

Recinto:18-100-018-00041-002 Cultivo:104000 ALMENDROS-SIN VARIEDAD Secano
 Recinto:18-100-018-00042-002 Cultivo:104000 ALMENDROS-SIN VARIEDAD Secano
 Recinto:18-100-018-00043-001 Cultivo:104000 ALMENDROS-SIN VARIEDAD Secano
 Recinto:18-100-018-00044-001 Cultivo:104000 ALMENDROS-SIN VARIEDAD Secano
 Recinto:18-100-018-00052-001 Cultivo:104000 ALMENDROS-SIN VARIEDAD Secano
 Recinto:18-100-018-00053-001 Cultivo:104000 ALMENDROS-SIN VARIEDAD Secano
 Recinto:18-100-018-00054-001 Cultivo:104000 ALMENDROS-SIN VARIEDAD Secano

1. Reducciones previstas por sobredeclaración, artículo 16 del Reglamento (UE) nº 65/2011

2. Resolución de 3 de agosto de 2012 de la Dirección General de Fondos Agrarios (BOJA nº 159, 14 de agosto de 2012)

3. Superficie declarada admisible tras el ajuste con la conversión SIGPAC para el grupo de pago de herbáceos.

Menor valor entre la superficie declarada admisible tras el ajuste con la conversión SIGPAC y la comprometida admisible para el resto de grupos de pago

4. Se calcula sobre la superficie declarada reducida

5. Superficie de cultivo válido para la ayuda determinada en campo para el grupo de pago de herbáceos.

Superficie de cultivo válido para la ayuda determinada en campo tras el ajuste con la superficie comprometida admisible para el resto de grupos de pago

* Ayuda cofinanciada a través del Plan de Reestructuración del Tabaco de Andalucía contemplado en el Programa de Desarrollo Rural de Andalucía (2007-2013)

<u>APELLIDOS Y NOMBRE / RAZÓN SOCIAL</u>	<u>NIF</u>	<u>EXPEDIENTE</u>	<u>ANUALIDAD DE PAGO</u>
GOMEZ CRUZ MARIA CARMEN	74419681F	4028841	4ª

Resumen de superficies

<u>GRUPO DE PAGO</u>	<u>SUPERFICIE (Hectáreas)</u>				<u>% Sobredeclaración (1)</u>
	<u>Declarada admisible</u>	<u>Comprometida</u>	<u>Declarada Reducida(3)</u>	<u>Resuelta</u>	
FRUTALES DE SECANO	18,40		18,40	18,40	0,00
TOTAL	18,40	18,40	18,40	18,40	

% PENALIZACIÓN**IMPORTE (Euros)**

<u>Admisibilidad (2)</u>	<u>Presentación tardía</u>	<u>Omisión declaración</u>	<u>Condicionalidad</u>		<u>Calculado(4)</u>	<u>FEADER(EJE2)</u>	<u>MAGRAMA</u>	<u>CAPDER</u>	<u>Total</u>
0,00	0,00	0,00	0,00	Pago realizado		1.108,96	101,61	175,64	1.386,21
				A pagar		521,86	47,82	82,65	652,33
				TOTAL	2.038,54	1.630,82	149,43	258,29	2.038,54

RECINTOS

<u>REFERENCIA SIGPAC</u>	<u>CULTIVO</u>	<u>S/R</u>	<u>CONV.</u>	<u>GRUPO PAGO</u>	<u>Declarada admisible</u>	<u>SUPERFICIE (Hectáreas)</u>		
					<u>Conv. SIGPAC</u>	<u>Control C.(5)</u>	<u>Determinada</u>	<u>Certificada</u>
18-167-024-00480-001	104000	S	NO	FRUTALES DE SECANO	0,26		0,26	0,26
18-167-024-00480-002	104000	S	NO	FRUTALES DE SECANO	0,34		0,34	0,34
18-167-024-00480-003	104000	S	NO	FRUTALES DE SECANO	0,44		0,44	0,44
18-167-024-00480-004	104000	S	NO	FRUTALES DE SECANO	0,59		0,59	0,59
18-167-024-00480-005	104000	S	NO	FRUTALES DE SECANO	16,27		16,27	16,27
18-167-024-00480-013	104000	S	NO	FRUTALES DE SECANO	0,50		0,50	0,50

<u>APELLIDOS Y NOMBRE / RAZÓN SOCIAL</u>	<u>NIF</u>	<u>EXPEDIENTE</u>	<u>ANUALIDAD DE PAGO</u>
GOMEZ GARCIA FRANCISCO JAVIER	52523780Z	4016083	4ª

Resumen de superficies

<u>GRUPO DE PAGO</u>	<u>SUPERFICIE (Hectáreas)</u>				<u>% Sobredeclaración (1)</u>
	<u>Declarada admisible</u>	<u>Comprometida</u>	<u>Declarada Reducida(3)</u>	<u>Resuelta</u>	
FRUTALES DE REGADIO	12,29		12,29	12,29	0,00
TOTAL	12,29	12,29	12,29	12,29	

% PENALIZACIÓN**IMPORTE (Euros)**

<u>Admisibilidad (2)</u>	<u>Presentación tardía</u>	<u>Omisión declaración</u>	<u>Condicionalidad</u>		<u>Calculado(4)</u>	<u>FEADER(EJE2)</u>	<u>MAGRAMA</u>	<u>CAPDER</u>	<u>Total</u>
0,00	0,00	0,00	0,00	Pago realizado		3.541,71	324,51	560,92	4.427,14
				A pagar		1.666,69	152,71	263,96	2.083,36
				TOTAL	6.510,50	5.208,40	477,22	824,88	6.510,50

RECINTOS

<u>REFERENCIA SIGPAC</u>	<u>CULTIVO</u>	<u>S/R</u>	<u>CONV.</u>	<u>GRUPO PAGO</u>	<u>Declarada admisible</u>	<u>SUPERFICIE (Hectáreas)</u>		
					<u>Conv. SIGPAC</u>	<u>Control C.(5)</u>	<u>Determinada</u>	<u>Certificada</u>
18-100-008-00197-002	104000	R	NO	FRUTALES DE REGADIO	3,57		3,57	3,57
18-100-008-00205-001	104000	R	NO	FRUTALES DE REGADIO	3,60		3,60	3,60
18-100-008-00208-001	104000	R	NO	FRUTALES DE REGADIO	5,12		5,12	5,12



1. Reducciones previstas por sobredeclaración, artículo 16 del Reglamento (UE) nº 65/2011

2. Resolución de 3 de agosto de 2012 de la Dirección General de Fondos Agrarios (BOJA nº 159, 14 de agosto de 2012)

3. Superficie declarada admisible tras el ajuste con la conversión SIGPAC para el grupo de pago de herbáceos.

4. Menor valor entre la superficie declarada admisible tras el ajuste con la conversión SIGPAC y la comprometida admisible para el resto de grupos de pago

5. Se calcula sobre la superficie declarada reducida

6. Superficie de cultivo válido para la ayuda determinada en campo para el grupo de pago de herbáceos.

7. Superficie de cultivo válido para la ayuda determinada en campo tras el ajuste con la superficie comprometida admisible para el resto de grupos de pago

* Ayuda cofinanciada a través del Plan de Reestructuración del Tabaco de Andalucía contemplado en el Programa de Desarrollo Rural de Andalucía (2007-2013)

<u>APELLIDOS Y NOMBRE / RAZÓN SOCIAL</u>	<u>NIF</u>	<u>EXPEDIENTE</u>	<u>ANUALIDAD DE PAGO</u>
GOMEZ GOMEZ CECILIA	74552329Z	4013682	6ª

Resumen de superficies

<u>GRUPO DE PAGO</u>	<u>SUPERFICIE (Hectáreas)</u>			<u>% Sobredeclaración (1)</u>
	<u>Declarada admisible</u>	<u>Declarada Reducida(3)</u>	<u>Resuelta</u>	
HERBACEOS	35,23	32,04	32,04	0,00
TOTAL	35,23	32,04	32,04	

% PENALIZACIÓN

<u>% PENALIZACIÓN</u>				<u>IMPORTE (Euros)</u>					
<u>Admisibilidad (2)</u>	<u>Presentación tardía</u>	<u>Omisión declaración</u>	<u>Condicionalidad</u>	<u>Calculado(4)</u>	<u>FEADER(EJE2)</u>	<u>MAGRAMA</u>	<u>CAPDER</u>	<u>Total</u>	
0,00	0,00	0,00	0,00	A pagar	5.297,17	4.237,74	388,28	671,15	5.297,17

RECINTOS

<u>REFERENCIA SIGPAC</u>	<u>CULTIVO</u>	<u>S/R</u>	<u>CONV.</u>	<u>GRUPO PAGO</u>	<u>Declarada admisible</u>	<u>SUPERFICIE (Hectáreas)</u>		
						<u>Conv. SIGPAC</u>	<u>Control C.(5)</u>	<u>Determinada Certificada</u>
18-149-005-00218-001	5000	S	NO	HERBACEOS	3,84		3,84	4,04
18-149-005-00239-002	5000	S	NO	HERBACEOS	25,95		22,76	26,76
18-149-005-00239-003	5000	S	NO	HERBACEOS	1,77		1,77	1,94
18-149-007-00051-001	5000	S	NO	HERBACEOS	3,67		3,67	3,67

<u>APELLIDOS Y NOMBRE / RAZÓN SOCIAL</u>	<u>NIF</u>	<u>EXPEDIENTE</u>	<u>ANUALIDAD DE PAGO</u>
GOMEZ GOMEZ TEODORO	76141985W	4021932	4ª

Resumen de superficies

<u>GRUPO DE PAGO</u>	<u>SUPERFICIE (Hectáreas)</u>			<u>% Sobredeclaración (1)</u>
	<u>Declarada admisible</u>	<u>Declarada Reducida(3)</u>	<u>Resuelta</u>	
HERBACEOS	33,69	33,27	33,27	0,00
TOTAL	33,69	33,27	33,27	

% PENALIZACIÓN

<u>% PENALIZACIÓN</u>				<u>IMPORTE (Euros)</u>					
<u>Admisibilidad (2)</u>	<u>Presentación tardía</u>	<u>Omisión declaración</u>	<u>Condicionalidad</u>	<u>Calculado(4)</u>	<u>FEADER(EJE2)</u>	<u>MAGRAMA</u>	<u>CAPDER</u>	<u>Total</u>	
0,00	0,00	0,00	0,00	Pago realizado	2.992,29	274,17	473,90	3.740,36	
				A pagar	1.408,14	129,02	223,01	1.760,17	
				TOTAL	5.500,53	4.400,43	403,19	696,91	5.500,53

RECINTOS

<u>REFERENCIA SIGPAC</u>	<u>CULTIVO</u>	<u>S/R</u>	<u>CONV.</u>	<u>GRUPO PAGO</u>	<u>Declarada admisible</u>	<u>SUPERFICIE (Hectáreas)</u>		
						<u>Conv. SIGPAC</u>	<u>Control C.(5)</u>	<u>Determinada Certificada</u>
18-149-005-00147-001	8000	S	NO	HERBACEOS	0,82		0,76	0,82
18-149-005-00170-001	8000	S	NO	HERBACEOS	1,31		1,31	1,31
18-149-005-00172-002	8000	S	NO	HERBACEOS	6,13		6,11	6,13
18-149-005-00173-001	8000	S	NO	HERBACEOS	7,20		7,17	7,20
18-149-005-00175-001	8000	S	NO	HERBACEOS	0,38		0,38	0,38
18-149-005-00177-002	8000	S	NO	HERBACEOS	1,99		1,98	1,99
18-149-005-00243-001	8000	S	NO	HERBACEOS	2,62		2,61	2,62
18-149-016-00025-004	8000	S	NO	HERBACEOS	13,24		12,95	13,24

1. Reducciones previstas por sobredeclaración, artículo 16 del Reglamento (UE) nº 65/2011

2. Resolución de 3 de agosto de 2012 de la Dirección General de Fondos Agrarios (BOJA nº 159, 14 de agosto de 2012)

3. Superficie declarada admisible tras el ajuste con la conversión SIGPAC para el grupo de pago de herbáceos.

Menor valor entre la superficie declarada admisible tras el ajuste con la conversión SIGPAC y la comprometida admisible para el resto de grupos de pago

4. Se calcula sobre la superficie declarada reducida

5. Superficie de cultivo válido para la ayuda determinada en campo para el grupo de pago de herbáceos.

Superficie de cultivo válido para la ayuda determinada en campo tras el ajuste con la superficie comprometida admisible para el resto de grupos de pago

* Ayuda cofinanciada a través del Plan de Reestructuración del Tabaco de Andalucía contemplado en el Programa de Desarrollo Rural de Andalucía (2007-2013)

<u>APELLIDOS Y NOMBRE / RAZÓN SOCIAL</u>	<u>NIF</u>	<u>EXPEDIENTE</u>	<u>ANUALIDAD DE PAGO</u>
GOMEZ MARIN MAXIMO	76143032Z	4039957	4ª

Resumen de superficies

<u>GRUPO DE PAGO</u>	<u>SUPERFICIE (Hectáreas)</u>			<u>% Sobredeclaración (1)</u>
	<u>Declarada admisible</u>	<u>Declarada Reducida(3)</u>	<u>Resuelta</u>	
HERBACEOS	44,43	44,43	44,43	0,00
TOTAL	44,43	44,43	44,43	

% PENALIZACIÓN**IMPORTE (Euros)**

<u>Admisibilidad (2)</u>	<u>Presentación tardía</u>	<u>Omisión declaración</u>	<u>Condicionalidad</u>		<u>Calculado(4)</u>	<u>FEADER(EJE2)</u>	<u>MAGRAMA</u>	<u>CAPDER</u>	<u>Total</u>
0,00	0,00	0,00	0,00	Pago realizado		3.996,01	366,13	632,87	4.995,01
				A pagar		1.880,48	172,30	297,82	2.350,60
				TOTAL	7.345,61	5.876,49	538,43	930,69	7.345,61

RECINTOS

<u>REFERENCIA SIGPAC</u>	<u>CULTIVO</u>	<u>S/R</u>	<u>CONV.</u>	<u>GRUPO PAGO</u>	<u>Declarada admisible</u>	<u>SUPERFICIE (Hectáreas)</u>			
					<u>Conv. SIGPAC</u>	<u>Control C.(5)</u>	<u>Determinada</u>	<u>Certificada</u>	
18-100-015-00017-002	8000	S	NO	HERBACEOS	14,83			14,83	14,83
18-100-015-00041-001	5000	S	NO	HERBACEOS	6,23			6,23	15,53
18-100-015-00047-003	53000	S	NO	HERBACEOS	10,92			10,92	10,92
18-100-015-00054-005	8000	S	NO	HERBACEOS	6,53			6,53	6,53
18-100-015-00054-009	5000	S	NO	HERBACEOS	2,52			2,52	2,53
18-100-015-00062-001	5000	S	NO	HERBACEOS	3,40			3,40	3,40

<u>APELLIDOS Y NOMBRE / RAZÓN SOCIAL</u>	<u>NIF</u>	<u>EXPEDIENTE</u>	<u>ANUALIDAD DE PAGO</u>
GOMEZ MARTINEZ MARIA	74585000W	4016941	6ª

Resumen de superficies

<u>GRUPO DE PAGO</u>	<u>SUPERFICIE (Hectáreas)</u>			<u>% Sobredeclaración (1)</u>
	<u>Declarada admisible</u>	<u>Declarada Reducida(3)</u>	<u>Resuelta</u>	
HERBACEOS	9,57	9,57	9,57	0,00
TOTAL	9,57	9,57	9,57	

% PENALIZACIÓN**IMPORTE (Euros)**

<u>Admisibilidad (2)</u>	<u>Presentación tardía</u>	<u>Omisión declaración</u>	<u>Condicionalidad</u>		<u>Calculado(4)</u>	<u>FEADER(EJE2)</u>	<u>MAGRAMA</u>	<u>CAPDER</u>	<u>Total</u>
0,00	0,00	0,00	0,00	A pagar	1.582,21	1.265,77	115,98	200,46	1.582,21

RECINTOS

<u>REFERENCIA SIGPAC</u>	<u>CULTIVO</u>	<u>S/R</u>	<u>CONV.</u>	<u>GRUPO PAGO</u>	<u>Declarada admisible</u>	<u>SUPERFICIE (Hectáreas)</u>			
					<u>Conv. SIGPAC</u>	<u>Control C.(5)</u>	<u>Determinada</u>	<u>Certificada</u>	
18-100-009-00046-001	8000	S	NO	HERBACEOS	4,00			4,00	5,37
18-100-009-00046-001	53000	S	NO	HERBACEOS	1,37			1,37	1,37
18-100-018-00040-001	8000	S	NO	HERBACEOS	4,20			4,20	4,20



1. Reducciones previstas por sobredeclaración, artículo 16 del Reglamento (UE) nº 65/2011

2. Resolución de 3 de agosto de 2012 de la Dirección General de Fondos Agrarios (BOJA nº 159, 14 de agosto de 2012)

3. Superficie declarada admisible tras el ajuste con la conversión SIGPAC para el grupo de pago de herbáceos.

4. Menor valor entre la superficie declarada admisible tras el ajuste con la conversión SIGPAC y la comprometida admisible para el resto de grupos de pago

5. Se calcula sobre la superficie declarada reducida

6. Superficie de cultivo válido para la ayuda determinada en campo para el grupo de pago de herbáceos.

7. Superficie de cultivo válido para la ayuda determinada en campo tras el ajuste con la superficie comprometida admisible para el resto de grupos de pago

* Ayuda cofinanciada a través del Plan de Reestructuración del Tabaco de Andalucía contemplado en el Programa de Desarrollo Rural de Andalucía (2007-2013)

<u>APELLIDOS Y NOMBRE / RAZÓN SOCIAL</u>	<u>NIF</u>	<u>EXPEDIENTE</u>	<u>ANUALIDAD DE PAGO</u>
GOMEZ MUÑOZ FRANCISCO	74567117J	4021237	6ª

Resumen de superficies

<u>GRUPO DE PAGO</u>	<u>SUPERFICIE (Hectáreas)</u>			<u>% Sobredeclaración (1)</u>
	<u>Declarada admisible</u>	<u>Declarada Reducida(3)</u>	<u>Resuelta</u>	
HERBACEOS	112,79	102,11	102,11	0,00
TOTAL	112,79	102,11	102,11	

% PENALIZACIÓN**IMPORTE (Euros)**

<u>Admisibilidad (2)</u>	<u>Presentación tardía</u>	<u>Omisión declaración</u>	<u>Condicionalidad</u>		<u>Calculado(4)</u>	<u>FEADER(EJE2)</u>	<u>MAGRAMA</u>	<u>CAPDER</u>	<u>Total</u>
0,00	0,00	0,00	0,00	Pago realizado		9.107,82	834,50	1.442,45	11.384,77
				A pagar		4.286,03	392,71	678,80	5.357,54
				TOTAL	16.742,31	13.393,85	1.227,21	2.121,25	16.742,31

RECINTOS

<u>REFERENCIA SIGPAC</u>	<u>CULTIVO</u>	<u>S/R</u>	<u>CONV.</u>	<u>GRUPO PAGO</u>	<u>Declarada admisible</u>	<u>SUPERFICIE (Hectáreas)</u>			
					<u>Conv. SIGPAC</u>	<u>Control C.(5)</u>	<u>Determinada</u>	<u>Certificada</u>	
18-149-004-00009-002	5000	S	NO	HERBACEOS	4,49	4,49		4,49	4,49
18-149-004-00010-002	5000	S	NO	HERBACEOS	4,49			4,49	4,49
18-149-004-00011-001	8000	S	NO	HERBACEOS	15,26	15,26		15,26	15,26
18-149-006-00039-006	53000	S	NO	HERBACEOS	15,00	15,00		15,00	15,00
18-149-006-00080-001	53000	S	NO	HERBACEOS	1,29	1,29		1,29	1,29
18-149-010-00106-001	1000	S	NO	HERBACEOS	3,38			3,38	3,38
18-149-010-00129-001	8000	S	NO	HERBACEOS	2,73			2,73	2,73
18-149-010-00171-001	53000	S	NO	HERBACEOS	2,13	1,83		1,83	2,13
18-149-010-00176-003	53000	S	NO	HERBACEOS	1,96	1,45		1,45	1,96
18-149-010-00202-001	1000	S	NO	HERBACEOS	6,35	5,83		5,83	6,42
18-167-015-00101-009	5000	S	NO	HERBACEOS	17,56	17,56		17,56	17,63
18-167-015-00114-001	8000	S	NO	HERBACEOS	2,13			2,13	2,13
18-167-015-00115-001	8000	S	NO	HERBACEOS	6,82			6,82	6,82
18-167-016-00303-001	5000	S	NO	HERBACEOS	4,88			0,77	4,88
18-167-016-00305-001	5000	S	NO	HERBACEOS	2,57	2,58		2,57	2,58
18-167-016-00307-001	5000	S	NO	HERBACEOS	5,48			5,48	5,48
18-167-016-00309-003	5000	S	NO	HERBACEOS	4,40			4,40	4,42
18-167-501-00008-001	52000	S	NO	HERBACEOS	6,63	6,63		6,63	6,63

INCIDENCIA DESCRIPCIÓN

73106 Recinto declarado no comprometido
 Recinto:18-167-016-00308-001 Cultivo:1000 TRIGO BLANDO-SIN VARIEDAD Secano



1. Reducciones previstas por sobredeclaración, artículo 16 del Reglamento (UE) nº 65/2011

2. Resolución de 3 de agosto de 2012 de la Dirección General de Fondos Agrarios (BOJA nº 159, 14 de agosto de 2012)

3. Superficie declarada admisible tras el ajuste con la conversión SIGPAC para el grupo de pago de herbáceos.

Menor valor entre la superficie declarada admisible tras el ajuste con la conversión SIGPAC y la comprometida admisible para el resto de grupos de pago

4. Se calcula sobre la superficie declarada reducida

5. Superficie de cultivo válido para la ayuda determinada en campo para el grupo de pago de herbáceos.

Superficie de cultivo válido para la ayuda determinada en campo tras el ajuste con la superficie comprometida admisible para el resto de grupos de pago

* Ayuda cofinanciada a través del Plan de Reestructuración del Tabaco de Andalucía contemplado en el Programa de Desarrollo Rural de Andalucía (2007-2013)

<u>APELLIDOS Y NOMBRE / RAZÓN SOCIAL</u>	<u>NIF</u>	<u>EXPEDIENTE</u>	<u>ANUALIDAD DE PAGO</u>
GOMEZ RODRIGUEZ JOSE BERNARDO *	24240856Y	4009439	7ª

Resumen de superficies

<u>GRUPO DE PAGO</u>	<u>SUPERFICIE (Hectáreas)</u>			<u>% Sobredeclaración (1)</u>
	<u>Declarada admisible</u>	<u>Declarada Reducida(3)</u>	<u>Resuelta</u>	
HERBACEOS	18,00	17,93	17,93	0,00
TOTAL	18,00	17,93	17,93	

% PENALIZACIÓN**IMPORTE (Euros)**

<u>Admisibilidad (2)</u>	<u>Presentación tardía</u>	<u>Omisión declaración</u>	<u>Condicionalidad</u>		<u>Calculado(4)</u>	<u>FEADER(EJE2)</u>	<u>MAGRAMA</u>	<u>CAPDER</u>	<u>Total</u>	
0,00	0,00	0,00	0,00	Pago realizado		1.612,62	147,76	255,39	2.015,77	
				A pagar		758,88	69,53	120,19	948,60	
				TOTAL		2.964,37	2.371,50	217,29	375,58	2.964,37

RECINTOS

<u>REFERENCIA SIGPAC</u>	<u>CULTIVO</u>	<u>S/R</u>	<u>CONV.</u>	<u>GRUPO PAGO</u>	<u>Declarada admisible</u>	<u>SUPERFICIE (Hectáreas)</u>		
					<u>Conv. SIGPAC</u>	<u>Control C.(5)</u>	<u>Determinada</u>	<u>Certificada</u>
18-065-004-00106-004	5000	S	NO	HERBACEOS	1,80		1,73	1,80
18-065-004-00110-003	5000	S	NO	HERBACEOS	1,25		1,25	1,25
18-065-004-00111-002	5000	S	NO	HERBACEOS	1,20		1,20	1,20
18-065-501-00043-001	5000	S	NO	HERBACEOS	3,59		3,59	3,59
18-065-501-00044-001	5000	S	NO	HERBACEOS	0,71		0,71	0,71
18-065-501-00045-001	5000	S	NO	HERBACEOS	4,93		4,93	4,93
18-065-501-00596-001	5000	S	NO	HERBACEOS	0,77		0,77	0,77
18-065-501-00597-003	5000	S	NO	HERBACEOS	3,75		3,75	3,75



1. Reducciones previstas por sobredeclaración, artículo 16 del Reglamento (UE) nº 65/2011

2. Resolución de 3 de agosto de 2012 de la Dirección General de Fondos Agrarios (BOJA nº 159, 14 de agosto de 2012)

3. Superficie declarada admisible tras el ajuste con la conversión SIGPAC para el grupo de pago de herbáceos.

Menor valor entre la superficie declarada admisible tras el ajuste con la conversión SIGPAC y la comprometida admisible para el resto de grupos de pago

4. Se calcula sobre la superficie declarada reducida

5. Superficie de cultivo válido para la ayuda determinada en campo para el grupo de pago de herbáceos.

Superficie de cultivo válido para la ayuda determinada en campo tras el ajuste con la superficie comprometida admisible para el resto de grupos de pago

* Ayuda cofinanciada a través del Plan de Reestructuración del Tabaco de Andalucía contemplado en el Programa de Desarrollo Rural de Andalucía (2007-2013)

<u>APELLIDOS Y NOMBRE / RAZÓN SOCIAL</u>	<u>NIF</u>	<u>EXPEDIENTE</u>	<u>ANUALIDAD DE PAGO</u>
GOMEZ RODRIGUEZ MARIA ADORACION	24263084Q	4045025	7ª

Resumen de superficies

<u>GRUPO DE PAGO</u>	<u>SUPERFICIE (Hectáreas)</u>			<u>% Sobredeclaración (1)</u>
	<u>Declarada admisible</u>	<u>Declarada Reducida(3)</u>	<u>Resuelta</u>	
HERBACEOS	28,52	28,25	28,25	0,00
TOTAL	28,52	28,25	28,25	

% PENALIZACIÓN**IMPORTE (Euros)**

<u>Admisibilidad (2)</u>	<u>Presentación tardía</u>	<u>Omisión declaración</u>	<u>Condicionalidad</u>		<u>Calculado(4)</u>	<u>FEADER(EJE2)</u>	<u>MAGRAMA</u>	<u>CAPDER</u>	<u>Total</u>
0,00	0,00	0,00	0,00	Pago realizado		2.032,64	186,24	321,92	2.540,80
				A pagar		1.703,82	156,11	269,84	2.129,77
				TOTAL	4.670,57	3.736,46	342,35	591,76	4.670,57

RECINTOS

<u>REFERENCIA SIGPAC</u>	<u>CULTIVO</u>	<u>S/R</u>	<u>CONV.</u>	<u>GRUPO PAGO</u>	<u>Declarada admisible</u>	<u>SUPERFICIE (Hectáreas)</u>		
					<u>Conv. SIGPAC</u>	<u>Control C.(5)</u>	<u>Determinada</u>	<u>Certificada</u>
18-065-501-00267-001	5000	S	NO	HERBACEOS	1,97		1,97	1,97
18-065-501-00300-001	5000	R	NO	HERBACEOS	0,56		0,56	0,56
18-065-501-00547-001	5000	R	NO	HERBACEOS	2,08		2,07	2,08
18-091-077-00276-001	40000	S	NO	HERBACEOS	0,74		0,74	0,74
18-091-077-00277-003	40000	S	NO	HERBACEOS	0,80		0,80	0,80
18-091-077-00277-004	40000	S	NO	HERBACEOS	2,65		2,62	2,65
18-091-077-00278-002	40000	S	NO	HERBACEOS	3,33		3,28	3,33
18-091-077-00279-001	40000	S	NO	HERBACEOS	0,90		0,90	0,90
18-091-077-00280-001	40000	S	NO	HERBACEOS	0,11		0,11	0,11
18-091-077-00281-001	40000	S	NO	HERBACEOS	0,08		0,08	0,08
18-091-077-00282-001	40000	S	NO	HERBACEOS	0,10		0,10	0,10
18-091-077-00283-001	40000	S	NO	HERBACEOS	0,13		0,13	0,13
18-091-077-00284-001	40000	S	NO	HERBACEOS	2,74		2,70	2,74
18-091-077-00285-003	40000	S	NO	HERBACEOS	1,62		1,58	1,62
18-091-077-00286-001	40000	S	NO	HERBACEOS	1,06		1,03	1,06
18-091-077-00287-001	40000	S	NO	HERBACEOS	0,28		0,27	0,28
18-091-077-00288-001	40000	S	NO	HERBACEOS	0,06		0,06	0,06
18-091-077-00289-001	40000	S	NO	HERBACEOS	0,06		0,06	0,06
18-091-077-00290-001	40000	S	NO	HERBACEOS	1,07		1,07	1,07
18-157-005-00065-001	5000	S	NO	HERBACEOS	3,04		3,04	3,04
18-157-005-00154-002	5000	S	NO	HERBACEOS	0,48		0,42	0,48
18-157-005-00155-001	5000	S	NO	HERBACEOS	0,58		0,58	0,58
18-157-005-00156-002	5000	S	NO	HERBACEOS	0,67		0,67	0,67
18-157-005-00160-001	5000	S	NO	HERBACEOS	3,41		3,41	3,41



1. Reducciones previstas por sobredeclaración, artículo 16 del Reglamento (UE) nº 65/2011

2. Resolución de 3 de agosto de 2012 de la Dirección General de Fondos Agrarios (BOJA nº 159, 14 de agosto de 2012)

3. Superficie declarada admisible tras el ajuste con la conversión SIGPAC para el grupo de pago de herbáceos.

Menor valor entre la superficie declarada admisible tras el ajuste con la conversión SIGPAC y la comprometida admisible para el resto de grupos de pago

4. Se calcula sobre la superficie declarada reducida

5. Superficie de cultivo válido para la ayuda determinada en campo para el grupo de pago de herbáceos.

Superficie de cultivo válido para la ayuda determinada en campo tras el ajuste con la superficie comprometida admisible para el resto de grupos de pago

* Ayuda cofinanciada a través del Plan de Reestructuración del Tabaco de Andalucía contemplado en el Programa de Desarrollo Rural de Andalucía (2007-2013)

<u>APELLIDOS Y NOMBRE / RAZÓN SOCIAL</u>	<u>NIF</u>	<u>EXPEDIENTE</u>	<u>ANUALIDAD DE PAGO</u>
GOMEZ RUIZ ANA *	24253277F	4002399	6ª

Resumen de superficies

<u>GRUPO DE PAGO</u>	<u>SUPERFICIE (Hectáreas)</u>				<u>% Sobredeclaración (1)</u>
	<u>Declarada admisible</u>	<u>Comprometida</u>	<u>Declarada Reducida(3)</u>	<u>Resuelta</u>	
FRUTALES DE SECANO	5,48		5,45	5,45	0,00
TOTAL	5,48	5,58	5,45	5,45	

% PENALIZACIÓN

IMPORTE (Euros)

<u>Admisibilidad (2)</u>	<u>Presentación tardía</u>	<u>Omisión declaración</u>	<u>Condicionalidad</u>		<u>Calculado(4)</u>	<u>FEADER(EJE2)</u>	<u>MAGRAMA</u>	<u>CAPDER</u>	<u>Total</u>
0,00	0,00	0,00	0,00	Pago realizado		328,47	30,10	52,02	410,59
				A pagar		154,58	14,16	24,48	193,22
				TOTAL	603,81	483,05	44,26	76,50	603,81

RECINTOS

<u>REFERENCIA SIGPAC</u>	<u>CULTIVO</u>	<u>S/R</u>	<u>CONV.</u>	<u>GRUPO PAGO</u>	<u>Declarada admisible</u>	<u>Conv. SIGPAC</u>	<u>SUPERFICIE (Hectáreas)</u>	<u>Control C.(5)</u>	<u>Determinada</u>	<u>Certificada</u>
18-014-009-00065-002	104000	S	NO	FRUTALES DE SECANO	5,18	5,16		5,16	5,18	
18-014-009-00065-004	104000	S	NO	FRUTALES DE SECANO	0,25	0,25		0,25	0,25	
18-014-009-00065-007	104000	S	NO	FRUTALES DE SECANO	0,05	0,04		0,04	0,05	

<u>APELLIDOS Y NOMBRE / RAZÓN SOCIAL</u>	<u>NIF</u>	<u>EXPEDIENTE</u>	<u>ANUALIDAD DE PAGO</u>
GONZALEZ CARRASCO JOSE RAMON	52519524J	4039122	4ª

Resumen de superficies

<u>GRUPO DE PAGO</u>	<u>SUPERFICIE (Hectáreas)</u>				<u>% Sobredeclaración (1)</u>
	<u>Declarada admisible</u>	<u>Comprometida</u>	<u>Declarada Reducida(3)</u>	<u>Resuelta</u>	
FRUTALES DE SECANO	11,59		7,87	7,87	0,00
TOTAL	11,59	7,98	7,87	7,87	

% PENALIZACIÓN

IMPORTE (Euros)

<u>Admisibilidad (2)</u>	<u>Presentación tardía</u>	<u>Omisión declaración</u>	<u>Condicionalidad</u>		<u>Calculado(4)</u>	<u>FEADER(EJE2)</u>	<u>MAGRAMA</u>	<u>CAPDER</u>	<u>Total</u>
0,00	0,00	0,00	0,00	Pago realizado		474,33	43,46	75,12	592,91
				A pagar		223,21	20,45	35,35	279,01
				TOTAL	871,92	697,54	63,91	110,47	871,92

RECINTOS

<u>REFERENCIA SIGPAC</u>	<u>CULTIVO</u>	<u>S/R</u>	<u>CONV.</u>	<u>GRUPO PAGO</u>	<u>Declarada admisible</u>	<u>Conv. SIGPAC</u>	<u>SUPERFICIE (Hectáreas)</u>	<u>Control C.(5)</u>	<u>Determinada</u>	<u>Certificada</u>
18-057-007-00013-002	104000	S	NO	FRUTALES DE SECANO	0,97			0,97	0,97	
18-057-007-00026-001	104000	S	NO	FRUTALES DE SECANO	1,23			1,21	1,23	
18-057-007-00032-001	104000	S	NO	FRUTALES DE SECANO	2,23			2,23	2,23	
18-084-005-01059-001	104000	S	NO	FRUTALES DE SECANO	0,62	0,62		0,62	0,62	
18-084-005-01061-002	104000	S	NO	FRUTALES DE SECANO	2,84	2,86		2,84	2,86	

INCIDENCIA DESCRIPCIÓN

73106 Recinto declarado no comprometido
 Recinto:18-057-007-00030-004 Cultivo:104000 ALMENDROS-SIN VARIEDAD Secano
 Recinto:18-057-036-00031-001 Cultivo:104000 ALMENDROS-SIN VARIEDAD Secano

1. Reducciones previstas por sobredeclaración, artículo 16 del Reglamento (UE) nº 65/2011

2. Resolución de 3 de agosto de 2012 de la Dirección General de Fondos Agrarios (BOJA nº 159, 14 de agosto de 2012)

3. Superficie declarada admisible tras el ajuste con la conversión SIGPAC para el grupo de pago de herbáceos.

Menor valor entre la superficie declarada admisible tras el ajuste con la conversión SIGPAC y la comprometida admisible para el resto de grupos de pago

4. Se calcula sobre la superficie declarada reducida

5. Superficie de cultivo válido para la ayuda determinada en campo para el grupo de pago de herbáceos.

Superficie de cultivo válido para la ayuda determinada en campo tras el ajuste con la superficie comprometida admisible para el resto de grupos de pago

* Ayuda cofinanciada a través del Plan de Reestructuración del Tabaco de Andalucía contemplado en el Programa de Desarrollo Rural de Andalucía (2007-2013)

<u>APELLIDOS Y NOMBRE / RAZÓN SOCIAL</u>	<u>NIF</u>	<u>EXPEDIENTE</u>	<u>ANUALIDAD DE PAGO</u>
GONZALEZ GALERA SANTIAGO	23614736S	4007116	4ª

Resumen de superficies

<u>GRUPO DE PAGO</u>	<u>SUPERFICIE (Hectáreas)</u>			<u>% Sobredeclaración (1)</u>
	<u>Declarada admisible</u>	<u>Declarada Reducida(3)</u>	<u>Resuelta</u>	
HERBACEOS	138,85	137,44	137,44	0,00
TOTAL	138,85	137,44	137,44	

% PENALIZACIÓN**IMPORTE (Euros)**

<u>Admisibilidad (2)</u>	<u>Presentación tardía</u>	<u>Omisión declaración</u>	<u>Condicionalidad</u>		<u>Calculado(4)</u>	<u>FEADER(EJE2)</u>	<u>MAGRAMA</u>	<u>CAPDER</u>	<u>Total</u>
0,00	0,00	0,00	0,00	Pago realizado		11.014,35	1.009,19	1.744,40	13.767,94
				A pagar		5.183,22	474,91	820,90	6.479,03
				TOTAL	20.246,97	16.197,57	1.484,10	2.565,30	20.246,97

RECINTOS

<u>REFERENCIA SIGPAC</u>	<u>CULTIVO</u>	<u>S/R</u>	<u>CONV.</u>	<u>GRUPO PAGO</u>	<u>SUPERFICIE (Hectáreas)</u>			
					<u>Declarada admisible</u>	<u>Conv. SIGPAC</u>	<u>Control C.(5)</u>	<u>Determinada Certificada</u>
04-063-016-00001-001	5000	S	NO	HERBACEOS	3,13		3,13	3,13
04-063-017-00005-001	53000	S	NO	HERBACEOS	4,73		4,73	4,73
04-063-017-00009-001	5000	S	NO	HERBACEOS	7,23		7,23	7,23
04-063-017-00010-001	5000	S	NO	HERBACEOS	0,99		0,99	0,99
04-063-017-00021-001	5000	S	NO	HERBACEOS	4,65		4,65	4,65
04-063-017-00026-002	53000	S	NO	HERBACEOS	8,13		8,13	8,13
04-063-017-00028-001	8000	S	NO	HERBACEOS	9,67		9,67	9,67
04-063-018-00060-001	53000	S	NO	HERBACEOS	0,52		0,52	0,52
04-063-018-00062-001	53000	S	NO	HERBACEOS	2,48		2,48	2,48
04-063-018-00068-001	8000	S	NO	HERBACEOS	6,51		6,51	6,51
04-063-018-00069-001	5000	S	NO	HERBACEOS	8,15	8,15	8,15	8,15
18-149-006-00150-002	8000	S	NO	HERBACEOS	1,38		1,38	1,38
18-149-006-00151-001	8000	S	NO	HERBACEOS	0,97		0,97	0,97
18-149-015-00018-008	5000	S	NO	HERBACEOS	0,13		0,13	0,13
18-149-015-00019-001	5000	S	NO	HERBACEOS	1,45		1,44	1,45
18-149-015-00020-002	5000	R	NO	HERBACEOS	0,27		0,27	0,27
18-149-015-00020-003	5000	R	NO	HERBACEOS	0,24		0,24	0,24
18-149-015-00020-004	5000	R	NO	HERBACEOS	0,25		0,25	0,25
18-149-015-00020-005	5000	R	NO	HERBACEOS	0,19		0,19	0,19
18-149-015-00020-006	5000	R	NO	HERBACEOS	0,13		0,13	0,13
18-149-015-00168-001	8000	S	NO	HERBACEOS	2,00		2,00	2,00
18-149-015-00168-001	53000	S	NO	HERBACEOS	11,70		11,70	11,70
18-149-015-00240-004	5000	R	NO	HERBACEOS	0,75		0,75	0,75
18-149-016-00310-001	5000	R	NO	HERBACEOS	0,15		0,15	0,15
18-149-017-00190-001	5000	R	NO	HERBACEOS	0,59		0,59	0,59
18-149-017-00191-001	5000	R	NO	HERBACEOS	0,94		0,94	0,94
18-149-018-00017-001	53000	S	NO	HERBACEOS	9,30		9,02	9,30
18-149-018-00022-001	8000	S	NO	HERBACEOS	2,56		2,56	2,56
18-149-018-00024-001	8000	S	NO	HERBACEOS	3,96		3,95	3,96
18-149-018-00028-001	5000	S	NO	HERBACEOS	6,36		6,35	6,36
18-149-018-00029-001	5000	S	NO	HERBACEOS	2,95		2,95	2,95
18-149-018-00069-001	5000	S	NO	HERBACEOS	8,90		8,90	8,90
18-149-018-00069-001	8000	S	NO	HERBACEOS	4,00		4,00	4,00
18-149-018-00070-001	5000	S	NO	HERBACEOS	8,26	24,97	8,26	8,26
18-149-018-00070-001	8000	S	NO	HERBACEOS	4,56	24,97	4,56	4,56
18-149-018-00073-001	5000	S	NO	HERBACEOS	9,57		9,57	9,57

INCIDENCIA DESCRIPCIÓN

73106 Recinto declarado no comprometido
 Recinto:18-149-016-00308-001 Cultivo:5000 CEBADA-SIN VARIEDAD Secano
 Recinto:18-149-016-80001-002 Cultivo:5000 CEBADA-SIN VARIEDAD Secano

1. Reducciones previstas por sobredeclaración, artículo 16 del Reglamento (UE) nº 65/2011

2. Resolución de 3 de agosto de 2012 de la Dirección General de Fondos Agrarios (BOJA nº 159, 14 de agosto de 2012)

3. Superficie declarada admisible tras el ajuste con la conversión SIGPAC para el grupo de pago de herbáceos.

4. Menor valor entre la superficie declarada admisible tras el ajuste con la conversión SIGPAC y la comprometida admisible para el resto de grupos de pago

5. Se calcula sobre la superficie declarada reducida

6. Superficie de cultivo válido para la ayuda determinada en campo para el grupo de pago de herbáceos.

7. Superficie de cultivo válido para la ayuda determinada en campo tras el ajuste con la superficie comprometida admisible para el resto de grupos de pago

* Ayuda cofinanciada a través del Plan de Reestructuración del Tabaco de Andalucía contemplado en el Programa de Desarrollo Rural de Andalucía (2007-2013)

<u>APELLIDOS Y NOMBRE / RAZÓN SOCIAL</u>	<u>NIF</u>	<u>EXPEDIENTE</u>	<u>ANUALIDAD DE PAGO</u>
GONZALEZ GOMEZ ANTONIO	74557120K	4026441	6ª

Resumen de superficies

<u>GRUPO DE PAGO</u>	<u>SUPERFICIE (Hectáreas)</u>				<u>% Sobredeclaración (1)</u>
	<u>Declarada admisible</u>	<u>Comprometida</u>	<u>Declarada Reducida(3)</u>	<u>Resuelta</u>	
FRUTALES DE SECANO	5,80		5,80	5,80	0,00
TOTAL	5,80	5,80	5,80	5,80	

Resumen de superficies

<u>GRUPO DE PAGO</u>	<u>SUPERFICIE (Hectáreas)</u>				<u>% Sobredeclaración (1)</u>
	<u>Declarada admisible</u>	<u>Comprometida</u>	<u>Declarada Reducida(3)</u>	<u>Resuelta</u>	
HERBACEOS	11,96		11,61	11,61	0,00
TOTAL	11,96		11,61	11,61	

% PENALIZACIÓN**IMPORTE (Euros)**

<u>Admisibilidad (2)</u>	<u>Presentación tardía</u>	<u>Omisión declaración</u>	<u>Condicionalidad</u>		<u>Calculado(4)</u>	<u>FEADER(EJE2)</u>	<u>MAGRAMA</u>	<u>CAPDER</u>	<u>Total</u>
25,00	0,00	0,00	0,00	Pago realizado		1.045,32	95,78	165,55	1.306,65
				A pagar		491,92	45,07	77,91	614,90
				TOTAL	2.562,06	1.537,24	140,85	243,46	1.921,55

RECINTOS

<u>REFERENCIA SIGPAC</u>	<u>CULTIVO</u>	<u>S/R</u>	<u>CONV.</u>	<u>GRUPO PAGO</u>	<u>Declarada admisible</u>	<u>SUPERFICIE (Hectáreas)</u>		
						<u>Conv. SIGPAC</u>	<u>Control C.(5)</u>	<u>Determinada Certificada</u>
18-167-020-00166-002	104000	S	NO	FRUTALES DE SECANO	0,37		0,37	0,37
18-167-020-00167-002	104000	S	NO	FRUTALES DE SECANO	0,44		0,44	0,44
18-167-020-00167-003	104000	S	NO	FRUTALES DE SECANO	0,95		0,95	0,95
18-167-020-00169-002	1000	R	NO	HERBACEOS	1,97		1,62	1,62
18-167-020-00170-006	1000	R	NO	HERBACEOS	6,01	6,01	6,01	6,02
18-167-020-00170-012	1000	R		HERBACEOS	2,23	2,23	2,23	0,00
18-167-020-00170-013	1000	R		HERBACEOS	1,75	1,75	1,75	0,00
18-167-021-00238-001	104000	S	NO	FRUTALES DE SECANO	1,02		1,02	1,02
18-167-025-00212-001	104000	S	NO	FRUTALES DE SECANO	1,67		1,67	1,67
18-167-025-00218-001	104000	S	NO	FRUTALES DE SECANO	1,35		1,35	1,35

INCIDENCIA DESCRIPCIÓN

73103	El recinto declarado no cumple con las normas de producción ecológica (compromiso anexo 1, Orden 24 marzo 2011) Recinto:18-167-020-00170-012 Cultivo:1000 TRIGO BLANDO-SIN VARIEDAD Regadio Recinto:18-167-020-00170-013 Cultivo:1000 TRIGO BLANDO-SIN VARIEDAD Regadio
73104	Recinto declarado que no cumple en su totalidad con las normas de producción ecológica (compromiso anexo 1, Orden 24 marzo 2011) Recinto:18-167-020-00169-002 Cultivo:1000 TRIGO BLANDO-SIN VARIEDAD Regadio Sup. Declarada:1,97 Sup. Certificada:1,62

<u>Id. Com</u>	<u>Compromiso</u>	<u>% admisibilidad</u>
C1_03	Cumplir con las normas de producción establecidas en el Reglamento (CE) nº 834/2007, del Consejo, de 28 de junio de 2007, que regula la producción ecológica.	25,00



1. Reducciones previstas por sobredeclaración, artículo 16 del Reglamento (UE) nº 65/2011

2. Resolución de 3 de agosto de 2012 de la Dirección General de Fondos Agrarios (BOJA nº 159, 14 de agosto de 2012)

3. Superficie declarada admisible tras el ajuste con la conversión SIGPAC para el grupo de pago de herbáceos.

* Menor valor entre la superficie declarada admisible tras el ajuste con la conversión SIGPAC y la comprometida admisible para el resto de grupos de pago

4. Se calcula sobre la superficie declarada reducida

5. Superficie de cultivo válido para la ayuda determinada en campo para el grupo de pago de herbáceos.

* Superficie de cultivo válido para la ayuda determinada en campo tras el ajuste con la superficie comprometida admisible para el resto de grupos de pago

* Ayuda cofinanciada a través del Plan de Reestructuración del Tabaco de Andalucía contemplado en el Programa de Desarrollo Rural de Andalucía (2007-2013)

<u>APELLIDOS Y NOMBRE / RAZÓN SOCIAL</u>	<u>NIF</u>	<u>EXPEDIENTE</u>	<u>ANUALIDAD DE PAGO</u>
GONZALEZ MARTINEZ CARMEN	23991759E	4000279	4ª

Resumen de superficies

<u>GRUPO DE PAGO</u>	<u>SUPERFICIE (Hectáreas)</u>				<u>% Sobredeclaración (1)</u>
	<u>Declarada admisible</u>	<u>Comprometida</u>	<u>Declarada Reducida(3)</u>	<u>Resuelta</u>	
FRUTALES DE SECANO	4,07		4,07	4,07	0,00
TOTAL	4,07	4,18	4,07	4,07	

Resumen de superficies

<u>GRUPO DE PAGO</u>	<u>SUPERFICIE (Hectáreas)</u>				<u>% Sobredeclaración (1)</u>
	<u>Declarada admisible</u>	<u>Comprometida</u>	<u>Declarada Reducida(3)</u>	<u>Resuelta</u>	
HERBACEOS	23,19		21,92	21,92	0,00
TOTAL	23,19		21,92	21,92	

% PENALIZACIÓN**IMPORTE (Euros)**

<u>Admisibilidad (2)</u>	<u>Presentación tardía</u>	<u>Omisión declaración</u>	<u>Condicionalidad</u>		<u>Calculado(4)</u>	<u>FEADER(EJE2)</u>	<u>MAGRAMA</u>	<u>CAPDER</u>	<u>Total</u>
0,00	0,00	0,00	0,00	Pago realizado		2.216,77	203,11	351,09	2.770,97
				A pagar		1.043,18	95,58	165,22	1.303,98
				TOTAL	4.074,95	3.259,95	298,69	516,31	4.074,95

RECINTOS

<u>REFERENCIA SIGPAC</u>	<u>CULTIVO</u>	<u>S/R</u>	<u>CONV.</u>	<u>GRUPO PAGO</u>	<u>Declarada admisible</u>	<u>SUPERFICIE (Hectáreas)</u>			
						<u>Conv. SIGPAC</u>	<u>Control C.(5)</u>	<u>Determinada</u>	<u>Certificada</u>
18-057-025-00010-001	5000	S	NO	HERBACEOS	11,86	11,86		11,86	11,86
18-057-025-00011-001	104000	S	NO	FRUTALES DE SECANO	1,21	1,21		1,21	1,21
18-057-026-00017-001	5000	S	NO	HERBACEOS	2,68	2,67		2,67	2,68
18-057-026-00018-001	5000	S	NO	HERBACEOS	1,20			1,20	1,20
18-057-027-00011-001	5000	S	NO	HERBACEOS	3,67	3,67		3,67	3,67
18-057-027-00011-003	104000	S	NO	FRUTALES DE SECANO	0,41	0,41		0,41	0,41
18-057-027-00011-004	104000	S	NO	FRUTALES DE SECANO	1,08			1,08	1,08
18-057-027-00011-005	104000	S	NO	FRUTALES DE SECANO	1,37	1,37		1,37	1,37
18-057-027-00012-004	5000	S	NO	HERBACEOS	3,78	2,52		2,52	3,78



1. Reducciones previstas por sobredeclaración, artículo 16 del Reglamento (UE) nº 65/2011

2. Resolución de 3 de agosto de 2012 de la Dirección General de Fondos Agrarios (BOJA nº 159, 14 de agosto de 2012)

3. Superficie declarada admisible tras el ajuste con la conversión SIGPAC para el grupo de pago de herbáceos.

Menor valor entre la superficie declarada admisible tras el ajuste con la conversión SIGPAC y la comprometida admisible para el resto de grupos de pago

4. Se calcula sobre la superficie declarada reducida

5. Superficie de cultivo válido para la ayuda determinada en campo para el grupo de pago de herbáceos.

Superficie de cultivo válido para la ayuda determinada en campo tras el ajuste con la superficie comprometida admisible para el resto de grupos de pago

* Ayuda cofinanciada a través del Plan de Reestructuración del Tabaco de Andalucía contemplado en el Programa de Desarrollo Rural de Andalucía (2007-2013)

<u>APellidos y nombre / RAZÓN SOCIAL</u>	<u>NIF</u>	<u>EXPEDIENTE</u>	<u>ANUALIDAD DE PAGO</u>
GONZALEZ NOGUEROL ARACELI	23765435H	4015912	6ª

Resumen de superficies

<u>GRUPO DE PAGO</u>	<u>SUPERFICIE (Hectáreas)</u>				<u>% Sobredeclaración (1)</u>
	<u>Declarada admisible</u>	<u>Comprometida</u>	<u>Declarada Reducida(3)</u>	<u>Resuelta</u>	
FRUTALES DE SECANO	9,36		2,51	2,51	0,00
TOTAL	9,36	2,51	2,51	2,51	

% PENALIZACIÓN**IMPORTE (Euros)**

<u>Admisibilidad (2)</u>	<u>Presentación tardía</u>	<u>Omisión declaración</u>	<u>Condicionalidad</u>		<u>Calculado(4)</u>	<u>FEADER(EJE2)</u>	<u>MAGRAMA</u>	<u>CAPDER</u>	<u>Total</u>
0,00	0,00	0,00	0,00	Pago realizado		151,27	13,86	23,96	189,09
				A pagar		71,19	6,52	11,28	88,99
				TOTAL	278,08	222,46	20,38	35,24	278,08

RECINTOS

<u>REFERENCIA SIGPAC</u>	<u>CULTIVO</u>	<u>S/R</u>	<u>CONV.</u>	<u>GRUPO PAGO</u>	<u>SUPERFICIE (Hectáreas)</u>			
					<u>Declarada admisible</u>	<u>Conv. SIGPAC</u>	<u>Control C.(5)</u>	<u>Determinada Certificada</u>
18-182-012-00043-007	104000	S	NO	FRUTALES DE SECANO	0,68		0,68	1,05
18-182-012-00043-008	104000	S	NO	FRUTALES DE SECANO	1,02		1,02	1,01
18-182-012-00043-009	104000	S	NO	FRUTALES DE SECANO	1,03		1,03	1,03
18-182-012-00043-010	104000	S	NO	FRUTALES DE SECANO	0,40		0,40	0,40
18-182-012-00043-016	104000	S	NO	FRUTALES DE SECANO	0,36		0,36	0,36
18-182-012-00043-018	121000	S	NO	FRUTALES DE SECANO	1,52		1,51	1,51

INCIDENCIA DESCRIPCIÓN

- 73104 Recinto declarado que no cumple en su totalidad con las normas de producción ecológica (compromiso anexo 1, Orden 24 marzo 2011)
 Recinto:18-182-012-00043-008 Cultivo:104000 ALMENDROS-SIN VARIEDAD Secano Sup. Declarada:1,02 Sup. Certificada:1,01
 Recinto:18-182-012-00043-018 Cultivo:121000 HIGUERA-SIN VARIEDAD Secano Sup. Declarada:1,52 Sup. Certificada:1,51
- 73106 Recinto declarado no comprometido
 Recinto:18-180-001-00144-001 Cultivo:104000 ALMENDROS-SIN VARIEDAD Secano
 Recinto:18-180-001-00145-001 Cultivo:104000 ALMENDROS-SIN VARIEDAD Secano
 Recinto:18-180-001-00148-001 Cultivo:104000 ALMENDROS-SIN VARIEDAD Secano
 Recinto:18-182-012-00043-011 Cultivo:101000 OLIVAR-SIN VARIEDAD Secano
 Recinto:18-182-012-00043-012 Cultivo:101000 OLIVAR-SIN VARIEDAD Secano
 Recinto:18-182-012-00043-020 Cultivo:104000 ALMENDROS-SIN VARIEDAD Secano
- 73107 Superficie resuelta para el grupo de pago menor que la mínima requerida
 Grupo de Pago:OLIVAR EN PENDIENTE
- 73122 Recinto afectado por el requisito del cumplimiento de la superficie mínima para el grupo de pago (requisito anexo 1, Orden 24 marzo 2011)
 Recinto:18-182-012-00043-011 Cultivo:101000 OLIVAR-SIN VARIEDAD Secano Sup. Determinada:0 Sup. Declarada:0,19
 Recinto:18-182-012-00043-012 Cultivo:101000 OLIVAR-SIN VARIEDAD Secano Sup. Determinada:0 Sup. Declarada:1,61



1. Reducciones previstas por sobredeclaración, artículo 16 del Reglamento (UE) nº 65/2011

2. Resolución de 3 de agosto de 2012 de la Dirección General de Fondos Agrarios (BOJA nº 159, 14 de agosto de 2012)

3. Superficie declarada admisible tras el ajuste con la conversión SIGPAC para el grupo de pago de herbáceos.

4. Menor valor entre la superficie declarada admisible tras el ajuste con la conversión SIGPAC y la comprometida admisible para el resto de grupos de pago

5. Se calcula sobre la superficie declarada reducida

6. Superficie de cultivo válido para la ayuda determinada en campo para el grupo de pago de herbáceos.

7. Superficie de cultivo válido para la ayuda determinada en campo tras el ajuste con la superficie comprometida admisible para el resto de grupos de pago

* Ayuda cofinanciada a través del Plan de Reestructuración del Tabaco de Andalucía contemplado en el Programa de Desarrollo Rural de Andalucía (2007-2013)

<u>APELLIDOS Y NOMBRE / RAZÓN SOCIAL</u>	<u>NIF</u>	<u>EXPEDIENTE</u>	<u>ANUALIDAD DE PAGO</u>
GONZALEZ ROMAN JUAN	76141901X	4012324	4ª

Resumen de superficies

<u>GRUPO DE PAGO</u>	<u>SUPERFICIE (Hectáreas)</u>			<u>% Sobredeclaración (1)</u>
	<u>Declarada admisible</u>	<u>Declarada Reducida(3)</u>	<u>Resuelta</u>	
HERBACEOS	55,22	54,84	54,84	0,00
TOTAL	55,22	54,84	54,84	

% PENALIZACIÓN

IMPORTE (Euros)

<u>Admisibilidad (2)</u>	<u>Presentación tardía</u>	<u>Omisión declaración</u>	<u>Condicionalidad</u>		<u>Calculado(4)</u>	<u>FEADER(EJE2)</u>	<u>MAGRAMA</u>	<u>CAPDER</u>	<u>Total</u>
0,00	0,00	0,00	0,00	Pago realizado		4.932,28	451,92	781,16	6.165,36
				A pagar		2.321,07	212,67	367,60	2.901,34
				TOTAL	9.066,70	7.253,35	664,59	1.148,76	9.066,70

RECINTOS

<u>REFERENCIA SIGPAC</u>	<u>CULTIVO</u>	<u>S/R</u>	<u>CONV.</u>	<u>GRUPO PAGO</u>	<u>Declarada admisible</u>	<u>Conv. SIGPAC</u>	<u>SUPERFICIE (Hectáreas)</u>	<u>Control C.(5)</u>	<u>Determinada</u>	<u>Certificada</u>
18-149-005-00030-001	8000	S	NO	HERBACEOS	0,18			0,18	0,18	0,18
18-149-005-00031-001	8000	S	NO	HERBACEOS	2,17	2,17		2,17	2,17	2,17
18-149-005-00032-001	8000	S	NO	HERBACEOS	0,36			0,35	0,36	0,36
18-149-005-00203-001	8000	S	NO	HERBACEOS	0,25			0,24	0,25	0,25
18-149-005-00204-001	8000	S	NO	HERBACEOS	0,36			0,33	0,36	0,36
18-149-006-00001-006	5000	S	NO	HERBACEOS	0,44	0,87		0,44	0,44	0,44
18-149-006-00005-001	5000	S	NO	HERBACEOS	1,67			1,67	1,67	1,67
18-149-006-00007-001	8000	S	NO	HERBACEOS	1,40			1,37	1,40	1,40
18-149-006-00008-001	8000	S	NO	HERBACEOS	0,95			0,95	0,95	0,95
18-149-006-00010-002	1000	S	NO	HERBACEOS	1,99	2,04		1,99	1,99	1,99
18-149-007-00003-001	8000	S	NO	HERBACEOS	5,31			5,30	5,31	5,31
18-149-009-00005-001	5000	S	NO	HERBACEOS	0,61			0,61	0,61	0,61
18-149-009-00016-003	5000	S	NO	HERBACEOS	1,61			1,60	1,61	1,61
18-149-009-00017-002	5000	S	NO	HERBACEOS	1,51	2,23		1,51	1,51	1,51
18-149-009-00017-003	5000	S	NO	HERBACEOS	0,69	1,39		0,69	0,69	0,69
18-149-009-00027-008	5000	S	NO	HERBACEOS	0,72	1,42		0,72	0,72	0,72
18-149-009-00027-009	5000	S	NO	HERBACEOS	1,41	2,76		1,41	1,41	1,41
18-149-009-00027-013	5000	S	NO	HERBACEOS	1,37	2,68		1,37	1,37	1,37
18-149-009-00027-014	5000	S	NO	HERBACEOS	0,42	0,84		0,42	0,42	0,42
18-149-010-00020-001	53000	S	NO	HERBACEOS	0,45	0,46		0,45	0,45	0,45
18-149-010-00041-001	53000	S	NO	HERBACEOS	0,48	0,80		0,48	0,48	0,48
18-149-010-00041-002	53000	S	NO	HERBACEOS	0,74	1,47		0,74	0,74	0,74
18-149-010-00041-010	53000	S	NO	HERBACEOS	0,26	0,31		0,26	0,26	0,26
18-149-010-00041-011	8000	S	NO	HERBACEOS	7,45	7,25		7,25	7,45	7,45
18-149-010-00041-015	53000	S	NO	HERBACEOS	0,20	0,41		0,20	0,20	0,20
18-149-010-00056-004	5000	S	NO	HERBACEOS	2,30	2,34		2,30	2,30	2,30
18-149-010-00056-008	5000	S	NO	HERBACEOS	0,05			0,05	0,05	0,05
18-149-010-00056-009	5000	S	NO	HERBACEOS	0,28			0,28	0,28	0,28
18-149-010-00196-037	53000	S	NO	HERBACEOS	0,94	1,00		0,94	0,94	0,94
18-149-010-00196-077	53000	S	NO	HERBACEOS	0,38	0,75		0,38	0,38	0,38
18-149-010-00196-090	53000	S	NO	HERBACEOS	1,70	3,39		1,70	1,70	1,70
18-149-010-00196-097	8000	S	NO	HERBACEOS	2,61	6,50		2,61	2,61	2,61
18-149-012-00045-011	52000	S	NO	HERBACEOS	9,08			9,08	9,08	9,08
18-149-012-00049-006	5000	S	NO	HERBACEOS	4,33			4,25	4,33	4,33
18-149-016-00024-001	8000	S	NO	HERBACEOS	0,55	0,55		0,55	0,55	0,55

1. Reducciones previstas por sobredeclaración, artículo 16 del Reglamento (UE) nº 65/2011

2. Resolución de 3 de agosto de 2012 de la Dirección General de Fondos Agrarios (BOJA nº 159, 14 de agosto de 2012)

3. Superficie declarada admisible tras el ajuste con la conversión SIGPAC para el grupo de pago de herbáceos.

Menor valor entre la superficie declarada admisible tras el ajuste con la conversión SIGPAC y la comprometida admisible para el resto de grupos de pago

4. Se calcula sobre la superficie declarada reducida

5. Superficie de cultivo válido para la ayuda determinada en campo para el grupo de pago de herbáceos.

Superficie de cultivo válido para la ayuda determinada en campo tras el ajuste con la superficie comprometida admisible para el resto de grupos de pago

* Ayuda cofinanciada a través del Plan de Reestructuración del Tabaco de Andalucía contemplado en el Programa de Desarrollo Rural de Andalucía (2007-2013)

<u>APELLIDOS Y NOMBRE / RAZÓN SOCIAL</u>	<u>NIF</u>	<u>EXPEDIENTE</u>	<u>ANUALIDAD DE PAGO</u>
GONZÁLEZ SÁNCHEZ ELVIRA	23576992Z	4028511	7ª

Resumen de superficies

<u>GRUPO DE PAGO</u>	<u>SUPERFICIE (Hectáreas)</u>			
	<u>Declarada admisible</u>	<u>Declarada Reducida(3)</u>	<u>Resuelta</u>	<u>% Sobredeclaración (1)</u>
HERBACEOS	9,46	9,46	9,46	0,00
TOTAL	9,46	9,46	9,46	

% PENALIZACIÓN

IMPORTE (Euros)

<u>Admisibilidad (2)</u>	<u>Presentación tardía</u>	<u>Omisión declaración</u>	<u>Condicionalidad</u>		<u>Calculado(4)</u>	<u>FEADER(EJE2)</u>	<u>MAGRAMA</u>	<u>CAPDER</u>	<u>Total</u>
0,00	0,00	0,00	0,00	Pago realizado		850,83	77,96	134,74	1.063,53
				A pagar		400,39	36,69	63,41	500,49
				TOTAL	1.564,02	1.251,22	114,65	198,15	1.564,02

RECINTOS

<u>REFERENCIA SIGPAC</u>	<u>CULTIVO</u>	<u>S/R</u>	<u>CONV.</u>	<u>GRUPO PAGO</u>	<u>Declarada admisible</u>	<u>SUPERFICIE (Hectáreas)</u>		
					<u>Conv. SIGPAC</u>	<u>Control C.(5)</u>	<u>Determinada</u>	<u>Certificada</u>
18-167-003-00231-001	5000	S	NO	HERBACEOS	1,20		1,20	1,20
18-167-003-00252-001	5000	S	NO	HERBACEOS	1,15		1,15	1,15
18-167-003-00425-002	5000	S	NO	HERBACEOS	2,47		2,47	2,47
18-167-005-00274-001	5000	S	NO	HERBACEOS	2,27		2,27	2,27
18-167-008-00280-001	5000	S	NO	HERBACEOS	2,37		2,37	2,37

<u>APELLIDOS Y NOMBRE / RAZÓN SOCIAL</u>	<u>NIF</u>	<u>EXPEDIENTE</u>	<u>ANUALIDAD DE PAGO</u>
GONZALEZ SANCHEZ GUSTAVO	23808887T	4029612	6ª

Resumen de superficies

<u>GRUPO DE PAGO</u>	<u>SUPERFICIE (Hectáreas)</u>				
	<u>Declarada admisible</u>	<u>Comprometida</u>	<u>Declarada Reducida(3)</u>	<u>Resuelta</u>	<u>% Sobredeclaración (1)</u>
HORTICOLAS	0,53		0,52	0,52	0,00
TOTAL	0,53	0,52	0,52	0,52	

% PENALIZACIÓN

IMPORTE (Euros)

<u>Admisibilidad (2)</u>	<u>Presentación tardía</u>	<u>Omisión declaración</u>	<u>Condicionalidad</u>		<u>Calculado(4)</u>	<u>FEADER(EJE2)</u>	<u>MAGRAMA</u>	<u>CAPDER</u>	<u>Total</u>
0,00	0,00	0,00	0,00	Pago realizado		152,76	13,99	24,19	190,94
				A pagar		71,89	6,59	11,38	89,86
				TOTAL	280,80	224,65	20,58	35,57	280,80

RECINTOS

<u>REFERENCIA SIGPAC</u>	<u>CULTIVO</u>	<u>S/R</u>	<u>CONV.</u>	<u>GRUPO PAGO</u>	<u>Declarada admisible</u>	<u>SUPERFICIE (Hectáreas)</u>		
					<u>Conv. SIGPAC</u>	<u>Control C.(5)</u>	<u>Determinada</u>	<u>Certificada</u>
18-142-036-00138-001	165100	R	NO	HORTICOLAS	0,27		0,26	0,27
18-142-036-00195-001	197100	R	NO	HORTICOLAS	0,26		0,26	0,28



1. Reducciones previstas por sobredeclaración, artículo 16 del Reglamento (UE) nº 65/2011

2. Resolución de 3 de agosto de 2012 de la Dirección General de Fondos Agrarios (BOJA nº 159, 14 de agosto de 2012)

3. Superficie declarada admisible tras el ajuste con la conversión SIGPAC para el grupo de pago de herbáceos.

Menor valor entre la superficie declarada admisible tras el ajuste con la conversión SIGPAC y la comprometida admisible para el resto de grupos de pago

4. Se calcula sobre la superficie declarada reducida

5. Superficie de cultivo válido para la ayuda determinada en campo para el grupo de pago de herbáceos.

Superficie de cultivo válido para la ayuda determinada en campo tras el ajuste con la superficie comprometida admisible para el resto de grupos de pago

* Ayuda cofinanciada a través del Plan de Reestructuración del Tabaco de Andalucía contemplado en el Programa de Desarrollo Rural de Andalucía (2007-2013)

<u>APELLIDOS Y NOMBRE / RAZÓN SOCIAL</u>	<u>NIF</u>	<u>EXPEDIENTE</u>	<u>ANUALIDAD DE PAGO</u>
GONZALEZ SANCHEZ JOSE ANTONIO	23799805A	4030934	6ª

Resumen de superficies

<u>GRUPO DE PAGO</u>	<u>SUPERFICIE (Hectáreas)</u>				<u>% Sobredeclaración (1)</u>
	<u>Declarada admisible</u>	<u>Comprometida</u>	<u>Declarada Reducida(3)</u>	<u>Resuelta</u>	
HORTICOLAS	1,13		1,08	1,08	0,00
TOTAL	1,13	1,08	1,08	1,08	

% PENALIZACIÓN

IMPORTE (Euros)

<u>Admisibilidad (2)</u>	<u>Presentación tardía</u>	<u>Omisión declaración</u>	<u>Condicionalidad</u>		<u>Calculado(4)</u>	<u>FEADER(EJE2)</u>	<u>MAGRAMA</u>	<u>CAPDER</u>	<u>Total</u>
0,00	0,00	0,00	0,00	Pago realizado		317,26	29,07	50,25	396,58
				A pagar		149,30	13,68	23,64	186,62
				TOTAL		583,20	466,56	42,75	583,20

RECINTOS

<u>REFERENCIA SIGPAC</u>	<u>CULTIVO S/R</u>	<u>CONV.</u>	<u>GRUPO PAGO</u>	<u>SUPERFICIE (Hectáreas)</u>			
				<u>Declarada admisible</u>	<u>Conv. SIGPAC</u>	<u>Control C.(5)</u>	<u>Determinada Certificada</u>
18-142-036-00138-005	165100 R	NO	HORTICOLAS	0,53		0,53	0,48
18-142-036-00195-003	197100 R	NO	HORTICOLAS	0,34		0,34	0,34
18-142-036-00268-001	194100 R	NO	HORTICOLAS	0,26		0,26	0,26

INCIDENCIA DESCRIPCIÓN

73104 Recinto declarado que no cumple en su totalidad con las normas de producción ecológica (compromiso anexo 1, Orden 24 marzo 2011)
 Recinto:18-142-036-00138-005 Cultivo:165100 PEPINO-HORTALIZAS BAJO PLÁSTICO Regadío Sup. Declarada:0,53 Sup. Certificada:0,48



1. Reducciones previstas por sobredeclaración, artículo 16 del Reglamento (UE) nº 65/2011

2. Resolución de 3 de agosto de 2012 de la Dirección General de Fondos Agrarios (BOJA nº 159, 14 de agosto de 2012)

3. Superficie declarada admisible tras el ajuste con la conversión SIGPAC para el grupo de pago de herbáceos.

Menor valor entre la superficie declarada admisible tras el ajuste con la conversión SIGPAC y la comprometida admisible para el resto de grupos de pago

4. Se calcula sobre la superficie declarada reducida

5. Superficie de cultivo válido para la ayuda determinada en campo para el grupo de pago de herbáceos.

Superficie de cultivo válido para la ayuda determinada en campo tras el ajuste con la superficie comprometida admisible para el resto de grupos de pago

* Ayuda cofinanciada a través del Plan de Reestructuración del Tabaco de Andalucía contemplado en el Programa de Desarrollo Rural de Andalucía (2007-2013)

<u>APELLIDOS Y NOMBRE / RAZÓN SOCIAL</u>	<u>NIF</u>	<u>EXPEDIENTE</u>	<u>ANUALIDAD DE PAGO</u>
GONZALEZ-OLIVARES SANCHEZ ELENA	00650161C	4043927	6ª

Resumen de superficies

<u>GRUPO DE PAGO</u>	<u>SUPERFICIE (Hectáreas)</u>			<u>% Sobredeclaración (1)</u>
	<u>Declarada admisible</u>	<u>Declarada Reducida(3)</u>	<u>Resuelta</u>	
HERBACEOS	102,10	96,82	96,82	0,00
TOTAL	102,10	96,82	96,82	

% PENALIZACIÓN**IMPORTE (Euros)**

<u>Admisibilidad (2)</u>	<u>Presentación tardía</u>	<u>Omisión declaración</u>	<u>Condicionalidad</u>		<u>Calculado(4)</u>	<u>FEADER(EJE2)</u>	<u>MAGRAMA</u>	<u>CAPDER</u>	<u>Total</u>
0,00	0,00	0,00	0,00	A pagar	16.007,25	12.805,80	1.173,33	2.028,12	16.007,25

RECINTOS

<u>REFERENCIA SIGPAC</u>	<u>CULTIVO</u>	<u>S/R</u>	<u>CONV.</u>	<u>GRUPO PAGO</u>	<u>SUPERFICIE (Hectáreas)</u>			
					<u>Declarada admisible</u>	<u>Conv. SIGPAC</u>	<u>Control C.(5)</u>	<u>Determinada Certificada</u>
18-167-008-00224-001	8000	S	NO	HERBACEOS	0,62		0,62	0,62
18-167-008-00234-001	8000	S	NO	HERBACEOS	5,19	5,19	5,19	5,19
18-167-008-00241-001	8000	S	NO	HERBACEOS	2,32		2,32	2,32
18-167-008-00242-001	8000	S	NO	HERBACEOS	3,91		3,90	3,91
18-167-008-00378-004	5000	S	NO	HERBACEOS	11,41	12,50	11,41	11,41
18-167-008-00378-009	5000	S	NO	HERBACEOS	0,86	0,88	0,86	0,86
18-167-009-00072-001	5000	S	NO	HERBACEOS	0,35		0,35	0,35
18-167-009-00077-001	8000	S	NO	HERBACEOS	0,45		0,45	0,45
18-167-010-00001-001	5000	S	NO	HERBACEOS	0,35		0,34	0,35
18-167-012-00094-001	5000	S	NO	HERBACEOS	4,61		4,61	4,61
18-167-017-00246-001	5000	S	NO	HERBACEOS	4,68		4,68	4,68
18-167-017-00250-001	5000	S	NO	HERBACEOS	5,15		5,14	5,15
18-167-018-00043-001	8000	R	NO	HERBACEOS	2,61		2,61	2,61
18-167-018-00052-001	8000	R	NO	HERBACEOS	9,25		9,25	9,25
18-167-018-00204-001	8000	S	NO	HERBACEOS	3,03		3,03	3,03
18-167-018-00276-001	52000	S	NO	HERBACEOS	4,26		4,26	4,26
18-167-020-00030-001	52000	S	NO	HERBACEOS	17,00		17,00	17,00
18-167-020-00035-001	5000	S	NO	HERBACEOS	3,54	3,54	3,54	3,54
18-167-020-00314-003	5000	S	NO	HERBACEOS	7,96		2,99	7,96
18-167-020-00317-003	5000	S	NO	HERBACEOS	3,91		3,91	3,91
18-167-020-00318-002	5000	S	NO	HERBACEOS	10,40		10,36	10,40

INCIDENCIA DESCRIPCIÓN

73106 Recinto declarado no comprometido
 Recinto:18-167-020-00314-001 Cultivo:5000 CEBADA-SIN VARIEDAD Secano



1. Reducciones previstas por sobredeclaración, artículo 16 del Reglamento (UE) nº 65/2011

2. Resolución de 3 de agosto de 2012 de la Dirección General de Fondos Agrarios (BOJA nº 159, 14 de agosto de 2012)

3. Superficie declarada admisible tras el ajuste con la conversión SIGPAC para el grupo de pago de herbáceos.

Menor valor entre la superficie declarada admisible tras el ajuste con la conversión SIGPAC y la comprometida admisible para el resto de grupos de pago

4. Se calcula sobre la superficie declarada reducida

5. Superficie de cultivo válido para la ayuda determinada en campo para el grupo de pago de herbáceos.

Superficie de cultivo válido para la ayuda determinada en campo tras el ajuste con la superficie comprometida admisible para el resto de grupos de pago

* Ayuda cofinanciada a través del Plan de Reestructuración del Tabaco de Andalucía contemplado en el Programa de Desarrollo Rural de Andalucía (2007-2013)

<u>APellidos y nombre / Razón social</u>	<u>NIF</u>	<u>EXPEDIENTE</u>	<u>ANUALIDAD DE PAGO</u>
GRANDE PORCEL JUAN ANTONIO *	24061841T	4021418	4ª

Resumen de superficies

<u>GRUPO DE PAGO</u>	<u>SUPERFICIE (Hectáreas)</u>				<u>% Sobredeclaración (1)</u>
	<u>Declarada admisible</u>	<u>Comprometida</u>	<u>Declarada Reducida(3)</u>	<u>Resuelta</u>	
VIÑEDO VINIFICACION	2,04		2,04	2,04	0,00
OLIVAR	4,50		4,49	4,46	0,67
FRUTALES DE REGADIO	1,43		1,43	1,43	0,00
TOTAL	7,97	7,96	7,96	7,93	

% PENALIZACIÓN

IMPORTE (Euros)

<u>Admisibilidad (2)</u>	<u>Presentación tardía</u>	<u>Omisión declaración</u>	<u>Condicionalidad</u>		<u>Calculado(4)</u>	<u>FEADER(EJE2)</u>	<u>MAGRAMA</u>	<u>CAPDER</u>	<u>Total</u>
0,00	0,00	0,00	0,00	A pagar	2.272,46	1.812,13	166,04	286,99	2.265,16

RECINTOS

<u>REFERENCIA SIGPAC</u>	<u>CULTIVO</u>	<u>S/R</u>	<u>CONV.</u>	<u>GRUPO PAGO</u>	<u>Declarada admisible</u>	<u>SUPERFICIE (Hectáreas)</u>			
					<u>Conv. SIGPAC</u>	<u>Control C.(5)</u>	<u>Determinada</u>	<u>Certificada</u>	
18-050-002-00011-001	101000	R	NO	OLIVAR	2,01		1,99	1,99	2,02
18-050-002-00012-001	101000	R	NO	OLIVAR	2,49		2,47	2,47	2,49
18-050-002-00040-001	104000	R	NO	FRUTALES DE REGADIO	1,43		1,43	1,43	1,44
18-050-002-00040-002	102000	R	NO	VIÑEDO VINIFICACION	2,04		2,04	2,04	2,05

<u>APellidos y nombre / Razón social</u>	<u>NIF</u>	<u>EXPEDIENTE</u>	<u>ANUALIDAD DE PAGO</u>
GUERRERO GARCIA JOSE LUIS	52526448Z	4027028	6ª

Resumen de superficies

<u>GRUPO DE PAGO</u>	<u>SUPERFICIE (Hectáreas)</u>				<u>% Sobredeclaración (1)</u>
	<u>Declarada admisible</u>	<u>Comprometida</u>	<u>Declarada Reducida(3)</u>	<u>Resuelta</u>	
HERBACEOS	4,68		4,63	4,63	0,00
TOTAL	4,68		4,63	4,63	

% PENALIZACIÓN

IMPORTE (Euros)

<u>Admisibilidad (2)</u>	<u>Presentación tardía</u>	<u>Omisión declaración</u>	<u>Condicionalidad</u>		<u>Calculado(4)</u>	<u>FEADER(EJE2)</u>	<u>MAGRAMA</u>	<u>CAPDER</u>	<u>Total</u>
0,00	0,00	0,00	0,00	Pago realizado		416,42	38,15	65,96	520,53
				A pagar		195,96	17,95	31,04	244,95
				TOTAL	765,48	612,38	56,10	97,00	765,48

RECINTOS

<u>REFERENCIA SIGPAC</u>	<u>CULTIVO</u>	<u>S/R</u>	<u>CONV.</u>	<u>GRUPO PAGO</u>	<u>Declarada admisible</u>	<u>SUPERFICIE (Hectáreas)</u>			
					<u>Conv. SIGPAC</u>	<u>Control C.(5)</u>	<u>Determinada</u>	<u>Certificada</u>	
18-057-063-00081-002	8000	R	NO	HERBACEOS	0,36		0,36	0,36	0,36
18-057-063-00095-001	8000	R	NO	HERBACEOS	0,21		0,21	0,21	0,21
18-057-063-00099-001	8000	R	NO	HERBACEOS	0,14		0,14	0,14	0,14
18-057-063-00143-001	8000	R	NO	HERBACEOS	0,17		0,17	0,17	0,17
18-057-063-00187-001	8000	S	NO	HERBACEOS	1,63		1,63	1,63	1,63
18-057-063-00190-001	8000	S	NO	HERBACEOS	1,35		1,35	1,35	1,35
18-057-063-09009-002	8000	S	NO	HERBACEOS	0,03		0,02	0,02	0,03
18-057-064-00039-001	8000	S	NO	HERBACEOS	0,75		0,75	0,75	0,75

INCIDENCIA DESCRIPCIÓN

73106 Recinto declarado no comprometido
 Recinto:18-057-063-00191-003 Cultivo:8000 AVENA-SIN VARIEDAD Secano

1. Reducciones previstas por sobredeclaración, artículo 16 del Reglamento (UE) nº 65/2011

2. Resolución de 3 de agosto de 2012 de la Dirección General de Fondos Agrarios (BOJA nº 159, 14 de agosto de 2012)

3. Superficie declarada admisible tras el ajuste con la conversión SIGPAC para el grupo de pago de herbáceos.

Menor valor entre la superficie declarada admisible tras el ajuste con la conversión SIGPAC y la comprometida admisible para el resto de grupos de pago

4. Se calcula sobre la superficie declarada reducida

5. Superficie de cultivo válido para la ayuda determinada en campo para el grupo de pago de herbáceos.

Superficie de cultivo válido para la ayuda determinada en campo tras el ajuste con la superficie comprometida admisible para el resto de grupos de pago

* Ayuda cofinanciada a través del Plan de Reestructuración del Tabaco de Andalucía contemplado en el Programa de Desarrollo Rural de Andalucía (2007-2013)

<u>APellidos y nombre / RAZÓN SOCIAL</u>	<u>NIF</u>	<u>EXPEDIENTE</u>	<u>ANUALIDAD DE PAGO</u>			
GUERRERO MUÑOZ MARIA PILAR	23679494M	4001277	7ª			
Resumen de superficies						
		SUPERFICIE (Hectáreas)				
GRUPO DE PAGO		<u>Declarada admisible</u>	<u>Comprometida</u>	<u>Declarada Reducida(3)</u>	<u>Resuelta</u>	<u>% Sobredeclaración (1)</u>
FRUTALES DE SECANO		19,64		17,48	17,48	0,00
TOTAL		19,64	17,48	17,48	17,48	

<u>% PENALIZACIÓN</u>				<u>IMPORTE (Euros)</u>				
<u>Admisibilidad (2)</u>	<u>Presentación tardía</u>	<u>Omisión declaración</u>	<u>Condicionalidad</u>	<u>Calculado(4)</u>	<u>FEADER(EJE2)</u>	<u>MAGRAMA</u>	<u>CAPDER</u>	<u>Total</u>
0,00	0,00	0,00	0,00	Pago realizado	1.053,52	96,53	166,84	1.316,89
				A pagar	495,78	45,43	78,51	619,72
TOTAL				1.936,61	1.549,30	141,96	245,35	1.936,61

RECINTOS

<u>REFERENCIA SIGPAC</u>	<u>CULTIVO</u>	<u>S/R</u>	<u>CONV.</u>	<u>GRUPO PAGO</u>	<u>Declarada admisible</u>	<u>SUPERFICIE (Hectáreas)</u>			
					<u>Conv. SIGPAC</u>	<u>Control C.(5)</u>	<u>Determinada</u>	<u>Certificada</u>	
18-057-014-00588-003	104000	S	NO	FRUTALES DE SECANO	0,21			0,21	0,21
18-057-014-00631-003	104000	S	NO	FRUTALES DE SECANO	4,75	4,23		4,23	4,75
18-057-014-00631-004	104000	S	NO	FRUTALES DE SECANO	1,59	1,56		1,56	1,59
18-057-014-00643-001	104000	S	NO	FRUTALES DE SECANO	0,47			0,47	0,47
18-057-014-00666-001	104000	S	NO	FRUTALES DE SECANO	6,60	5,81		5,81	6,60
18-057-021-00098-001	104000	S	NO	FRUTALES DE SECANO	3,47			3,47	3,47
18-057-021-00108-001	104000	S	NO	FRUTALES DE SECANO	0,27			0,26	0,27
18-057-021-00122-001	104000	S	NO	FRUTALES DE SECANO	0,56			0,56	0,56
18-057-021-00124-001	104000	S	NO	FRUTALES DE SECANO	0,25			0,24	0,25
18-057-021-00127-001	104000	S	NO	FRUTALES DE SECANO	0,10			0,10	0,10
18-057-900-09601-003	104000	S	NO	FRUTALES DE SECANO	0,19			0,18	0,19
18-057-900-09601-031	104000	S	NO	FRUTALES DE SECANO	0,06	0,06		0,06	0,06
18-057-900-09601-037	104000	S	NO	FRUTALES DE SECANO	0,08			0,08	0,08
18-057-900-09601-070	104000	S	NO	FRUTALES DE SECANO	0,21	0,21		0,21	0,21
18-057-900-09601-074	104000	S	NO	FRUTALES DE SECANO	0,04	0,04		0,04	0,04

INCIDENCIA DESCRIPCIÓN

73106 Recinto declarado no comprometido
 Recinto:18-057-021-00125-001 Cultivo:104000 ALMENDROS-SIN VARIEDAD Secano
 Recinto:18-057-021-00308-002 Cultivo:104000 ALMENDROS-SIN VARIEDAD Secano



1. Reducciones previstas por sobredeclaración, artículo 16 del Reglamento (UE) nº 65/2011

2. Resolución de 3 de agosto de 2012 de la Dirección General de Fondos Agrarios (BOJA nº 159, 14 de agosto de 2012)

3. Superficie declarada admisible tras el ajuste con la conversión SIGPAC para el grupo de pago de herbáceos.

Menor valor entre la superficie declarada admisible tras el ajuste con la conversión SIGPAC y la comprometida admisible para el resto de grupos de pago

4. Se calcula sobre la superficie declarada reducida

5. Superficie de cultivo válido para la ayuda determinada en campo para el grupo de pago de herbáceos.

Superficie de cultivo válido para la ayuda determinada en campo tras el ajuste con la superficie comprometida admisible para el resto de grupos de pago

* Ayuda cofinanciada a través del Plan de Reestructuración del Tabaco de Andalucía contemplado en el Programa de Desarrollo Rural de Andalucía (2007-2013)

<u>APELLIDOS Y NOMBRE / RAZÓN SOCIAL</u>	<u>NIF</u>	<u>EXPEDIENTE</u>	<u>ANUALIDAD DE PAGO</u>
GUILLEN VALVERDE JOSE	08911329W	4025157	6ª

Resumen de superficies

<u>GRUPO DE PAGO</u>	<u>SUPERFICIE (Hectáreas)</u>				<u>% Sobredeclaración (1)</u>
	<u>Declarada admisible</u>	<u>Comprometida</u>	<u>Declarada Reducida(3)</u>	<u>Resuelta</u>	
FRUTALES DE SECANO	16,81		16,77	16,77	0,00
TOTAL	16,81	16,77	16,77	16,77	

% PENALIZACIÓN**IMPORTE (Euros)**

<u>Admisibilidad (2)</u>	<u>Presentación tardía</u>	<u>Omisión declaración</u>	<u>Condicionalidad</u>		<u>Calculado(4)</u>	<u>FEADER(EJE2)</u>	<u>MAGRAMA</u>	<u>CAPDER</u>	<u>Total</u>
50,00	0,00	0,00	0,00	Pago realizado		505,36	46,30	80,04	631,70
				A pagar		237,82	21,79	37,66	297,27
				TOTAL	1.857,95	743,18	68,09	117,70	928,97

RECINTOS

<u>REFERENCIA SIGPAC</u>	<u>CULTIVO</u>	<u>S/R</u>	<u>CONV.</u>	<u>GRUPO PAGO</u>	<u>Declarada admisible</u>	<u>SUPERFICIE (Hectáreas)</u>		
						<u>Conv. SIGPAC</u>	<u>Control C.(5)</u>	<u>Determinada Certificada</u>
18-185-004-00006-001	104000	S	NO	FRUTALES DE SECANO	1,12		1,12	1,11
18-185-006-00064-001	104000	S	NO	FRUTALES DE SECANO	0,54		0,54	0,54
18-185-009-00069-003	104000	S	NO	FRUTALES DE SECANO	0,81		0,80	0,80
18-185-009-00073-001	104000	S	NO	FRUTALES DE SECANO	0,76		0,76	0,76
18-185-009-00074-001	104000	S	NO	FRUTALES DE SECANO	1,03		1,03	1,03
18-185-009-00076-002	104000	S	NO	FRUTALES DE SECANO	0,81		0,81	0,81
18-185-009-00081-002	104000	S	NO	FRUTALES DE SECANO	0,61		0,61	0,61
18-185-009-00081-003	104000	S	NO	FRUTALES DE SECANO	0,54		0,54	0,54
18-185-012-00105-001	104000	S	NO	FRUTALES DE SECANO	3,24		3,24	3,23
18-185-012-00152-001	104000	S	NO	FRUTALES DE SECANO	1,02		1,02	1,01
18-185-013-00083-001	104000	S	NO	FRUTALES DE SECANO	0,44		0,44	0,44
18-185-013-00085-001	104000	S	NO	FRUTALES DE SECANO	0,26		0,26	0,26
18-185-013-00107-003	104000	S	NO	FRUTALES DE SECANO	3,92	3,90	3,90	3,92
18-185-013-00107-009	104000	S		FRUTALES DE SECANO	1,71		1,71	0,00

INCIDENCIA DESCRIPCIÓN

73103	El recinto declarado no cumple con las normas de producción ecológica (compromiso anexo 1, Orden 24 marzo 2011) Recinto:18-185-013-00107-009 Cultivo:104000 ALMENDROS-SIN VARIEDAD Secano							
73104	Recinto declarado que no cumple en su totalidad con las normas de producción ecológica (compromiso anexo 1, Orden 24 marzo 2011) Recinto:18-185-004-00006-001 Cultivo:104000 ALMENDROS-SIN VARIEDAD Secano Sup. Declarada:1,12 Sup. Certificada:1,11 Recinto:18-185-009-00069-003 Cultivo:104000 ALMENDROS-SIN VARIEDAD Secano Sup. Declarada:0,81 Sup. Certificada:0,8 Recinto:18-185-012-00105-001 Cultivo:104000 ALMENDROS-SIN VARIEDAD Secano Sup. Declarada:3,24 Sup. Certificada:3,23 Recinto:18-185-012-00152-001 Cultivo:104000 ALMENDROS-SIN VARIEDAD Secano Sup. Declarada:1,02 Sup. Certificada:1,01							

<u>Id. Com</u>	<u>Compromiso</u>	<u>% admisibilidad</u>
C1_03	Cumplir con las normas de producción establecidas en el Reglamento (CE) nº 834/2007, del Consejo, de 28 de junio de 2007, que regula la producción ecológica.	50,00



1. Reducciones previstas por sobredeclaración, artículo 16 del Reglamento (UE) nº 65/2011

2. Resolución de 3 de agosto de 2012 de la Dirección General de Fondos Agrarios (BOJA nº 159, 14 de agosto de 2012)

3. Superficie declarada admisible tras el ajuste con la conversión SIGPAC para el grupo de pago de herbáceos.

4. Menor valor entre la superficie declarada admisible tras el ajuste con la conversión SIGPAC y la comprometida admisible para el resto de grupos de pago

5. Se calcula sobre la superficie declarada reducida

6. Superficie de cultivo válido para la ayuda determinada en campo para el grupo de pago de herbáceos.

7. Superficie de cultivo válido para la ayuda determinada en campo tras el ajuste con la superficie comprometida admisible para el resto de grupos de pago

* Ayuda cofinanciada a través del Plan de Reestructuración del Tabaco de Andalucía contemplado en el Programa de Desarrollo Rural de Andalucía (2007-2013)

<u>APELLIDOS Y NOMBRE / RAZÓN SOCIAL</u>	<u>NIF</u>	<u>EXPEDIENTE</u>	<u>ANUALIDAD DE PAGO</u>
GUIRAO RAMON MIGUEL	52518193Q	4007801	7ª

Resumen de superficies

<u>GRUPO DE PAGO</u>	<u>SUPERFICIE (Hectáreas)</u>				<u>% Sobredeclaración (1)</u>
	<u>Declarada admisible</u>	<u>Comprometida</u>	<u>Declarada Reducida(3)</u>	<u>Resuelta</u>	
FRUTALES DE SECANO	2,49		2,49	2,49	0,00
FRUTALES DE REGADIO	3,42		3,42	3,42	0,00
TOTAL	5,91	5,99	5,91	5,91	

% PENALIZACIÓN**IMPORTE (Euros)**

<u>Admisibilidad (2)</u>	<u>Presentación tardía</u>	<u>Omisión declaración</u>	<u>Condicionalidad</u>		<u>Calculado(4)</u>	<u>FEADER(EJE2)</u>	<u>MAGRAMA</u>	<u>CAPDER</u>	<u>Total</u>
0,00	0,00	0,00	0,00	A pagar	2.087,58	1.670,06	153,02	264,50	2.087,58

RECINTOS

<u>REFERENCIA SIGPAC</u>	<u>CULTIVO</u>	<u>S/R</u>	<u>CONV.</u>	<u>GRUPO PAGO</u>	<u>Declarada admisible</u>	<u>SUPERFICIE (Hectáreas)</u>			
						<u>Conv. SIGPAC</u>	<u>Control C.(5)</u>	<u>Determinada</u>	<u>Certificada</u>
18-030-001-00124-003	104000	S	NO	FRUTALES DE SECANO	2,49	2,49		2,49	2,49
18-046-008-00005-001	104000	R	NO	FRUTALES DE REGADIO	3,42	3,42		3,42	3,42

<u>APELLIDOS Y NOMBRE / RAZÓN SOCIAL</u>	<u>NIF</u>	<u>EXPEDIENTE</u>	<u>ANUALIDAD DE PAGO</u>
GUTIERREZ LOPEZ DEOGRACIAS	24002039K	4032237	6ª

Resumen de superficies

<u>GRUPO DE PAGO</u>	<u>SUPERFICIE (Hectáreas)</u>				<u>% Sobredeclaración (1)</u>
	<u>Declarada admisible</u>	<u>Comprometida</u>	<u>Declarada Reducida(3)</u>	<u>Resuelta</u>	
HERBACEOS	80,65		80,23	80,23	0,00
TOTAL	80,65		80,23	80,23	

% PENALIZACIÓN**IMPORTE (Euros)**

<u>Admisibilidad (2)</u>	<u>Presentación tardía</u>	<u>Omisión declaración</u>	<u>Condicionalidad</u>		<u>Calculado(4)</u>	<u>FEADER(EJE2)</u>	<u>MAGRAMA</u>	<u>CAPDER</u>	<u>Total</u>
0,00	0,00	0,00	0,00	Pago realizado		7.215,85	661,15	1.142,81	9.019,81
				A pagar		3.395,70	311,13	537,79	4.244,62
				TOTAL	13.264,43	10.611,55	972,28	1.680,60	13.264,43

RECINTOS

<u>REFERENCIA SIGPAC</u>	<u>CULTIVO</u>	<u>S/R</u>	<u>CONV.</u>	<u>GRUPO PAGO</u>	<u>Declarada admisible</u>	<u>SUPERFICIE (Hectáreas)</u>			
						<u>Conv. SIGPAC</u>	<u>Control C.(5)</u>	<u>Determinada</u>	<u>Certificada</u>
18-167-009-00029-001	5000	R	NO	HERBACEOS	8,06			8,00	8,06
18-167-009-00043-001	5000	R	NO	HERBACEOS	23,29			22,93	23,29
18-167-009-00081-001	5000	R	NO	HERBACEOS	0,86			0,86	0,86
18-167-012-00076-003	8000	R	NO	HERBACEOS	16,65			16,65	16,65
18-167-012-00076-003	40000	R	NO	HERBACEOS	9,49			9,49	9,49
18-167-012-00077-001	8000	R	NO	HERBACEOS	10,33			10,33	10,33
18-167-017-00117-001	5000	R	NO	HERBACEOS	0,13			0,13	0,13
18-167-017-00190-001	5000	R	NO	HERBACEOS	0,44			0,44	0,44
18-167-017-00190-002	5000	R	NO	HERBACEOS	0,17			0,17	0,17
18-167-017-00239-001	40000	R	NO	HERBACEOS	6,93			6,93	6,93
18-167-017-00276-001	40000	R	NO	HERBACEOS	4,30	12,28		4,30	4,30

1. Reducciones previstas por sobredeclaración, artículo 16 del Reglamento (UE) nº 65/2011

2. Resolución de 3 de agosto de 2012 de la Dirección General de Fondos Agrarios (BOJA nº 159, 14 de agosto de 2012)

3. Superficie declarada admisible tras el ajuste con la conversión SIGPAC para el grupo de pago de herbáceos.

4. Menor valor entre la superficie declarada admisible tras el ajuste con la conversión SIGPAC y la comprometida admisible para el resto de grupos de pago

5. Se calcula sobre la superficie declarada reducida

6. Superficie de cultivo válido para la ayuda determinada en campo para el grupo de pago de herbáceos.

7. Superficie de cultivo válido para la ayuda determinada en campo tras el ajuste con la superficie comprometida admisible para el resto de grupos de pago

* Ayuda cofinanciada a través del Plan de Reestructuración del Tabaco de Andalucía contemplado en el Programa de Desarrollo Rural de Andalucía (2007-2013)

<u>APellidos y nombre / RAZÓN SOCIAL</u>	<u>NIF</u>	<u>EXPEDIENTE</u>	<u>ANUALIDAD DE PAGO</u>
HARO JIMENEZ AGUEDA *	74575837Q	4014077	4ª

Resumen de superficies**GRUPO DE PAGO**

	<u>SUPERFICIE (Hectáreas)</u>				<u>% Sobredeclaración (1)</u>
	<u>Declarada admisible</u>	<u>Comprometida</u>	<u>Declarada Reducida(3)</u>	<u>Resuelta</u>	
FRUTALES DE SECANO	27,33		26,56	26,56	0,00
FRUTALES DE REGADIO	21,44		20,87	20,87	0,00
TOTAL	48,77	47,43	47,43	47,43	

% PENALIZACIÓN**IMPORTE (Euros)**

<u>Admisibilidad (2)</u>	<u>Presentación tardía</u>	<u>Omisión declaración</u>	<u>Condicionalidad</u>		<u>Calculado(4)</u>	<u>FEADER(EJE2)</u>	<u>MAGRAMA</u>	<u>CAPDER</u>	<u>Total</u>
0,00	0,00	0,00	0,00	A pagar	13.999,40	11.199,52	1.026,16	1.773,72	13.999,40

RECINTOS

<u>REFERENCIA SIGPAC</u>	<u>CULTIVO</u>	<u>S/R</u>	<u>CONV.</u>	<u>GRUPO PAGO</u>	<u>SUPERFICIE (Hectáreas)</u>				
					<u>Declarada admisible</u>	<u>Conv. SIGPAC</u>	<u>Control C.(5)</u>	<u>Determinada Certificada</u>	
18-087-001-00045-001	104000	S	NO	FRUTALES DE SECANO	2,44		2,39	2,39	2,44
18-087-001-00064-001	104000	S	NO	FRUTALES DE SECANO	2,70		2,64	2,64	2,70
18-087-002-00278-001	104000	S	NO	FRUTALES DE SECANO	0,55		0,55	0,55	0,55
18-087-014-00208-001	104000	S	NO	FRUTALES DE SECANO	2,65		2,60	2,60	2,65
18-091-010-00104-001	104000	S	NO	FRUTALES DE SECANO	3,03		3,01	3,01	3,03
18-091-010-00108-001	104000	S	NO	FRUTALES DE SECANO	1,04		1,04	1,04	1,04
18-091-010-00109-001	104000	S	NO	FRUTALES DE SECANO	1,15		1,13	1,13	1,15
18-091-012-00040-001	104000	S	NO	FRUTALES DE SECANO	1,83		1,82	1,82	1,83
18-091-012-00058-001	104000	S	NO	FRUTALES DE SECANO	1,87		1,87	1,87	1,87
18-091-037-00079-001	104000	S	NO	FRUTALES DE SECANO	0,50		0,50	0,50	0,50
18-091-037-00080-001	104000	S	NO	FRUTALES DE SECANO	0,59		0,45	0,58	0,59
18-091-037-00081-001	104000	S	NO	FRUTALES DE SECANO	2,25		2,25	2,25	2,25
18-091-038-00006-001	104000	S	NO	FRUTALES DE SECANO	0,04		0,04	0,04	0,04
18-091-038-00006-005	104000	S	NO	FRUTALES DE SECANO	0,01		0,01	0,01	0,01
18-091-038-00007-001	104000	S	NO	FRUTALES DE SECANO	1,57		1,57	1,57	1,57
18-091-039-00045-001	104000	S	NO	FRUTALES DE SECANO	1,98		1,98	1,98	1,98
18-091-040-00082-001	104000	R	NO	FRUTALES DE REGADIO	1,00		0,99	0,99	1,00
18-091-040-00083-003	104000	R	NO	FRUTALES DE REGADIO	0,04		0,04	0,04	0,04
18-091-040-00085-001	104000	R	NO	FRUTALES DE REGADIO	3,43		3,33	3,33	3,43
18-091-040-00090-003	104000	R	NO	FRUTALES DE REGADIO	12,90		12,85	12,85	12,90
18-091-040-00105-001	104000	R	NO	FRUTALES DE REGADIO	4,07		4,05	4,05	4,07
18-091-045-00026-001	104000	S	NO	FRUTALES DE SECANO	1,93		1,93	1,93	1,93
18-091-045-00060-001	104000	S	NO	FRUTALES DE SECANO	0,85		0,84	0,84	0,85
18-091-045-00061-002	104000	S	NO	FRUTALES DE SECANO	0,26		0,20	0,20	0,26
18-091-900-80001-003	104000	S	NO	FRUTALES DE SECANO	0,05		0,05	0,05	0,05
18-091-900-80001-005	104000	S	NO	FRUTALES DE SECANO	0,02		0,02	0,02	0,02
18-091-900-80001-007	104000	S	NO	FRUTALES DE SECANO	0,02		0,01	0,01	0,02



1. Reducciones previstas por sobredeclaración, artículo 16 del Reglamento (UE) nº 65/2011

2. Resolución de 3 de agosto de 2012 de la Dirección General de Fondos Agrarios (BOJA nº 159, 14 de agosto de 2012)

3. Superficie declarada admisible tras el ajuste con la conversión SIGPAC para el grupo de pago de herbáceos.

* Menor valor entre la superficie declarada admisible tras el ajuste con la conversión SIGPAC y la comprometida admisible para el resto de grupos de pago

4. Se calcula sobre la superficie declarada reducida

5. Superficie de cultivo válido para la ayuda determinada en campo para el grupo de pago de herbáceos.

Superficie de cultivo válido para la ayuda determinada en campo tras el ajuste con la superficie comprometida admisible para el resto de grupos de pago

* Ayuda cofinanciada a través del Plan de Reestructuración del Tabaco de Andalucía contemplado en el Programa de Desarrollo Rural de Andalucía (2007-2013)

<u>APELLIDOS Y NOMBRE / RAZÓN SOCIAL</u>	<u>NIF</u>	<u>EXPEDIENTE</u>	<u>ANUALIDAD DE PAGO</u>	
HERAS GOMEZ FRANCISCO JAVIER	52516790Q	4035969	4ª	
Resumen de superficies				
		SUPERFICIE (Hectáreas)		
GRUPO DE PAGO		<u>Declarada admisible</u>	<u>Declarada Reducida(3)</u>	<u>Resuelta</u>
HERBACEOS		45,88	45,86	45,86
TOTAL		45,88	45,86	45,86

% PENALIZACIÓN				IMPORTE (Euros)				
<u>Admisibilidad (2)</u>	<u>Presentación tardía</u>	<u>Omisión declaración</u>	<u>Condicionalidad</u>	<u>Calculado(4)</u>	<u>FEADER(EJE2)</u>	<u>MAGRAMA</u>	<u>CAPDER</u>	<u>Total</u>
0,00	0,00	0,00	0,00	Pago realizado	4.124,62	377,92	653,24	5.155,78
				A pagar	1.941,00	177,84	307,41	2.426,25
TOTAL				7.582,03	6.065,62	555,76	960,65	7.582,03

RECINTOS

<u>REFERENCIA SIGPAC</u>	<u>CULTIVO</u>	<u>S/R</u>	<u>CONV.</u>	<u>GRUPO PAGO</u>	SUPERFICIE (Hectáreas)			
					<u>Declarada admisible</u>	<u>Conv. SIGPAC</u>	<u>Control C.(5)</u>	<u>Determinada Certificada</u>
18-084-001-00116-001	5000	S	NO	HERBACEOS	0,76	0,79	0,76	0,76
18-084-001-00116-002	5000	S	NO	HERBACEOS	0,81		0,81	0,81
18-084-001-00116-003	5000	S	NO	HERBACEOS	0,84		0,84	0,84
18-084-001-00116-004	5000	S	NO	HERBACEOS	2,47	2,45	2,45	2,47
18-084-001-00116-006	5000	S	NO	HERBACEOS	0,30	0,30	0,30	0,30
18-084-001-00126-004	5000	S	NO	HERBACEOS	1,81	1,82	1,81	1,81
18-084-001-00126-009	5000	S	NO	HERBACEOS	1,33	1,33	1,33	1,33
18-084-004-00044-001	5000	S	NO	HERBACEOS	2,24	2,25	2,24	2,24
18-084-004-00224-004	5000	S	NO	HERBACEOS	2,21	2,25	2,21	2,21
18-084-004-00224-010	5000	S	NO	HERBACEOS	0,45	0,45	0,45	0,45
18-084-004-00224-011	5000	S	NO	HERBACEOS	1,51	1,51	1,51	1,51
18-084-005-01031-001	5000	S	NO	HERBACEOS	2,64	2,64	2,64	2,64
18-084-005-01164-005	5000	S	NO	HERBACEOS	1,31	1,34	1,31	1,31
18-084-006-00280-001	5000	S	NO	HERBACEOS	1,93		1,93	1,93
18-084-006-00282-003	5000	S	NO	HERBACEOS	11,48		11,48	11,48
18-084-007-00133-001	5000	S	NO	HERBACEOS	0,85		0,85	0,85
18-084-008-00293-001	5000	S	NO	HERBACEOS	2,02		2,02	2,02
18-149-002-00006-001	53000	S	NO	HERBACEOS	1,09		1,09	1,09
18-149-002-00011-001	53000	S	NO	HERBACEOS	2,54		2,54	2,54
18-149-002-00136-001	53000	S	NO	HERBACEOS	7,29		7,29	7,29



1. Reducciones previstas por sobredeclaración, artículo 16 del Reglamento (UE) nº 65/2011

2. Resolución de 3 de agosto de 2012 de la Dirección General de Fondos Agrarios (BOJA nº 159, 14 de agosto de 2012)

3. Superficie declarada admisible tras el ajuste con la conversión SIGPAC para el grupo de pago de herbáceos.

4. Menor valor entre la superficie declarada admisible tras el ajuste con la conversión SIGPAC y la comprometida admisible para el resto de grupos de pago

5. Se calcula sobre la superficie declarada reducida

6. Superficie de cultivo válido para la ayuda determinada en campo para el grupo de pago de herbáceos.

7. Superficie de cultivo válido para la ayuda determinada en campo tras el ajuste con la superficie comprometida admisible para el resto de grupos de pago

* Ayuda cofinanciada a través del Plan de Reestructuración del Tabaco de Andalucía contemplado en el Programa de Desarrollo Rural de Andalucía (2007-2013)

<u>APELLIDOS Y NOMBRE / RAZÓN SOCIAL</u>	<u>NIF</u>	<u>EXPEDIENTE</u>	<u>ANUALIDAD DE PAGO</u>
HERMANOS GARCIA MORENO, CB *	E18589291	4003554	6ª

Resumen de superficies

<u>GRUPO DE PAGO</u>	<u>SUPERFICIE (Hectáreas)</u>				<u>% Sobredeclaración (1)</u>
	<u>Declarada admisible</u>	<u>Comprometida</u>	<u>Declarada Reducida(3)</u>	<u>Resuelta</u>	
FRUTALES DE SECANO	20,08		20,06	20,06	0,00
TOTAL	20,08	20,06	20,06	20,06	

% PENALIZACIÓN**IMPORTE (Euros)**

<u>Admisibilidad (2)</u>	<u>Presentación tardía</u>	<u>Omisión declaración</u>	<u>Condicionalidad</u>		<u>Calculado(4)</u>	<u>FEADER(EJE2)</u>	<u>MAGRAMA</u>	<u>CAPDER</u>	<u>Total</u>
0,00	0,00	0,00	0,00	A pagar	2.222,45	1.777,96	162,91	281,58	2.222,45

RECINTOS

<u>REFERENCIA SIGPAC</u>	<u>CULTIVO</u>	<u>S/R</u>	<u>CONV.</u>	<u>GRUPO PAGO</u>	<u>Declarada admisible</u>	<u>SUPERFICIE (Hectáreas)</u>			
					<u>Conv. SIGPAC</u>	<u>Control C.(5)</u>	<u>Determinada</u>	<u>Certificada</u>	
18-091-044-00029-001	104000	S	NO	FRUTALES DE SECANO	4,77		4,75	4,75	4,77
18-091-044-00030-001	104000	S	NO	FRUTALES DE SECANO	1,96		1,96	1,96	1,96
18-091-046-00007-001	104000	S	NO	FRUTALES DE SECANO	8,65		8,65	8,65	8,65
18-091-047-00035-001	104000	S	NO	FRUTALES DE SECANO	1,64		1,64	1,64	1,64
18-091-047-00057-001	104000	S	NO	FRUTALES DE SECANO	1,18		1,18	1,18	1,18
18-091-047-00064-001	104000	S	NO	FRUTALES DE SECANO	0,94		0,94	0,94	0,94
18-091-047-00067-001	104000	S	NO	FRUTALES DE SECANO	0,94		0,94	0,94	0,94

<u>APELLIDOS Y NOMBRE / RAZÓN SOCIAL</u>	<u>NIF</u>	<u>EXPEDIENTE</u>	<u>ANUALIDAD DE PAGO</u>
HERMANOS HERRERO GIMENEZ, CB	E18864967	4019309	7ª

Resumen de superficies

<u>GRUPO DE PAGO</u>	<u>SUPERFICIE (Hectáreas)</u>				<u>% Sobredeclaración (1)</u>
	<u>Declarada admisible</u>	<u>Comprometida</u>	<u>Declarada Reducida(3)</u>	<u>Resuelta</u>	
FRUTALES DE SECANO	40,16		40,16	40,16	0,00
TOTAL	40,16	40,16	40,16	40,16	

% PENALIZACIÓN**IMPORTE (Euros)**

<u>Admisibilidad (2)</u>	<u>Presentación tardía</u>	<u>Omisión declaración</u>	<u>Condicionalidad</u>		<u>Calculado(4)</u>	<u>FEADER(EJE2)</u>	<u>MAGRAMA</u>	<u>CAPDER</u>	<u>Total</u>
0,00	0,00	0,00	0,00	Pago realizado		2.174,92	199,27	344,45	2.718,64
				A pagar		1.378,88	126,34	218,38	1.723,60
				TOTAL	4.442,24	3.553,80	325,61	562,83	4.442,24

RECINTOS

<u>REFERENCIA SIGPAC</u>	<u>CULTIVO</u>	<u>S/R</u>	<u>CONV.</u>	<u>GRUPO PAGO</u>	<u>Declarada admisible</u>	<u>SUPERFICIE (Hectáreas)</u>			
					<u>Conv. SIGPAC</u>	<u>Control C.(5)</u>	<u>Determinada</u>	<u>Certificada</u>	
18-100-010-00001-002	104000	S	NO	FRUTALES DE SECANO	6,07		6,07	6,06	6,06
18-100-017-00040-004	104000	S	NO	FRUTALES DE SECANO	0,80		0,80	0,80	0,80
18-100-017-00048-001	104000	S	NO	FRUTALES DE SECANO	32,34	32,35	32,34	32,34	32,34
18-100-017-00048-005	104000	S	NO	FRUTALES DE SECANO	0,95	0,95	0,95	0,95	0,95

INCIDENCIA DESCRIPCIÓN

73104 Recinto declarado que no cumple en su totalidad con las normas de producción ecológica (compromiso anexo 1, Orden 24 marzo 2011)
 Recinto:18-100-010-00001-002 Cultivo:104000 ALMENDROS-SIN VARIEDAD Secano Sup. Declarada:6,07 Sup. Certificada:6,06

1. Reducciones previstas por sobredeclaración, artículo 16 del Reglamento (UE) nº 65/2011

2. Resolución de 3 de agosto de 2012 de la Dirección General de Fondos Agrarios (BOJA nº 159, 14 de agosto de 2012)

3. Superficie declarada admisible tras el ajuste con la conversión SIGPAC para el grupo de pago de herbáceos.

Menor valor entre la superficie declarada admisible tras el ajuste con la conversión SIGPAC y la comprometida admisible para el resto de grupos de pago

4. Se calcula sobre la superficie declarada reducida

5. Superficie de cultivo válido para la ayuda determinada en campo para el grupo de pago de herbáceos.

Superficie de cultivo válido para la ayuda determinada en campo tras el ajuste con la superficie comprometida admisible para el resto de grupos de pago

* Ayuda cofinanciada a través del Plan de Reestructuración del Tabaco de Andalucía contemplado en el Programa de Desarrollo Rural de Andalucía (2007-2013)

<u>APELLIDOS Y NOMBRE / RAZÓN SOCIAL</u>	<u>NIF</u>	<u>EXPEDIENTE</u>	<u>ANUALIDAD DE PAGO</u>
HERMANOS SERRANO CONTRERAS CB	E18256032	4040532	7ª

Resumen de superficies

<u>GRUPO DE PAGO</u>	<u>SUPERFICIE (Hectáreas)</u>				<u>% Sobredeclaración (1)</u>
	<u>Declarada admisible</u>	<u>Comprometida</u>	<u>Declarada Reducida(3)</u>	<u>Resuelta</u>	
CITRICOS	3,18		2,44	2,44	0,00
TOTAL	3,18	2,44	2,44	2,44	

% PENALIZACIÓN

IMPORTE (Euros)

<u>Admisibilidad (2)</u>	<u>Presentación tardía</u>	<u>Omisión declaración</u>	<u>Condicionabilidad</u>		<u>Calculado(4)</u>	<u>FEADER(EJE2)</u>	<u>MAGRAMA</u>	<u>CAPDER</u>	<u>Total</u>
0,00	0,00	0,00	0,00	Pago realizado		609,74	55,87	96,56	762,17
				A pagar		286,94	26,29	45,44	358,67
				TOTAL	1.120,84	896,68	82,16	142,00	1.120,84

RECINTOS

<u>REFERENCIA SIGPAC</u>	<u>CULTIVO</u>	<u>S/R</u>	<u>CONV.</u>	<u>GRUPO PAGO</u>	<u>Declarada admisible</u>	<u>SUPERFICIE (Hectáreas)</u>	<u>Conv. SIGPAC</u>	<u>Control C.(5)</u>	<u>Determinada</u>	<u>Certificada</u>
18-132-005-00188-001	206000	R	NO	CITRICOS	1,10			0,99	1,10	
18-132-006-00292-007	206000	R	NO	CITRICOS	0,50			0,50	0,50	
18-132-006-00523-001	206000	R	NO	CITRICOS	0,29			0,29	0,29	
18-132-006-00523-002	206000	R	NO	CITRICOS	0,17			0,17	0,17	
18-132-006-00621-001	206000	R	NO	CITRICOS	0,20			0,20	0,20	
18-132-006-00621-003	206000	R	NO	CITRICOS	0,01			0,01	0,01	
18-132-006-00632-001	206000	R	NO	CITRICOS	0,16			0,16	0,16	
18-132-006-00649-001	206000	R	NO	CITRICOS	0,25			0,25	0,25	

INCIDENCIA DESCRIPCIÓN

73106 Recinto declarado no comprometido
 Recinto:18-132-006-00614-002 Cultivo:206000 NARANJO-SIN VARIEDAD Regadío
 Recinto:18-132-006-00614-004 Cultivo:206000 NARANJO-SIN VARIEDAD Regadío

<u>APELLIDOS Y NOMBRE / RAZÓN SOCIAL</u>	<u>NIF</u>	<u>EXPEDIENTE</u>	<u>ANUALIDAD DE PAGO</u>
HIDALGO PORTILLO TRINIDAD	74592712D	4010836	4ª

Resumen de superficies

<u>GRUPO DE PAGO</u>	<u>SUPERFICIE (Hectáreas)</u>				<u>% Sobredeclaración (1)</u>
	<u>Declarada admisible</u>	<u>Comprometida</u>	<u>Declarada Reducida(3)</u>	<u>Resuelta</u>	
FRUTALES DE SECANO	11,00		10,85	10,85	0,00
TOTAL	11,00	10,85	10,85	10,85	

% PENALIZACIÓN

IMPORTE (Euros)

<u>Admisibilidad (2)</u>	<u>Presentación tardía</u>	<u>Omisión declaración</u>	<u>Condicionabilidad</u>		<u>Calculado(4)</u>	<u>FEADER(EJE2)</u>	<u>MAGRAMA</u>	<u>CAPDER</u>	<u>Total</u>
20,00	0,00	0,00	0,00	A pagar	1.202,07	769,33	70,49	121,84	961,66

RECINTOS

<u>REFERENCIA SIGPAC</u>	<u>CULTIVO</u>	<u>S/R</u>	<u>CONV.</u>	<u>GRUPO PAGO</u>	<u>Declarada admisible</u>	<u>SUPERFICIE (Hectáreas)</u>	<u>Conv. SIGPAC</u>	<u>Control C.(5)</u>	<u>Determinada</u>	<u>Certificada</u>
18-091-059-00026-001	104000	S	NO	FRUTALES DE SECANO	1,55			1,55	1,55	1,55
18-091-059-00027-001	104000	S	NO	FRUTALES DE SECANO	0,07			0,00	0,07	0,07
18-091-059-00027-002	104000	S	NO	FRUTALES DE SECANO	9,38			9,23	9,23	9,38

<u>Id. Com</u>	<u>Compromiso</u>	<u>% admisibilidad</u>
C4_03	En cultivos leñosos, el suelo de las calles no debe ser alterado entre el 1 de septiembre y el 15 de marzo, dejando crecer la cubierta vegetal.	20,00

1. Reducciones previstas por sobredeclaración, artículo 16 del Reglamento (UE) nº 65/2011

2. Resolución de 3 de agosto de 2012 de la Dirección General de Fondos Agrarios (BOJA nº 159, 14 de agosto de 2012)

3. Superficie declarada admisible tras el ajuste con la conversión SIGPAC para el grupo de pago de herbáceos.

Menor valor entre la superficie declarada admisible tras el ajuste con la conversión SIGPAC y la comprometida admisible para el resto de grupos de pago

4. Se calcula sobre la superficie declarada reducida

5. Superficie de cultivo válido para la ayuda determinada en campo para el grupo de pago de herbáceos.

Superficie de cultivo válido para la ayuda determinada en campo tras el ajuste con la superficie comprometida admisible para el resto de grupos de pago

* Ayuda cofinanciada a través del Plan de Reestructuración del Tabaco de Andalucía contemplado en el Programa de Desarrollo Rural de Andalucía (2007-2013)

<u>APELLIDOS Y NOMBRE / RAZÓN SOCIAL</u>	<u>NIF</u>	<u>EXPEDIENTE</u>	<u>ANUALIDAD DE PAGO</u>			
HNOS. BAUTISTA MARTINEZ, C.B	E18949552	4035419	4ª			
Resumen de superficies						
		SUPERFICIE (Hectáreas)				
GRUPO DE PAGO		<u>Declarada admisible</u>	<u>Comprometida</u>	<u>Declarada Reducida(3)</u>	<u>Resuelta</u>	<u>% Sobredeclaración (1)</u>
FRUTALES DE SECANO		40,42		40,36	40,36	0,00
TOTAL		40,42	42,77	40,36	40,36	

% PENALIZACIÓN				IMPORTE (Euros)				
<u>Admisibilidad (2)</u>	<u>Presentación tardía</u>	<u>Omisión declaración</u>	<u>Condicionalidad</u>	<u>Calculado(4)</u>	<u>FEADER(EJE2)</u>	<u>MAGRAMA</u>	<u>CAPDER</u>	<u>Total</u>
0,00	0,00	0,00	0,00	Pago realizado	2.423,81	222,08	383,87	3.029,76
				A pagar	1.140,62	104,51	180,64	1.425,77
TOTAL				4.455,53	3.564,43	326,59	564,51	4.455,53

RECINTOS

<u>REFERENCIA SIGPAC</u>	<u>CULTIVO</u>	<u>S/R</u>	<u>CONV.</u>	<u>GRUPO PAGO</u>	<u>Declarada admisible</u>	<u>SUPERFICIE (Hectáreas)</u>	<u>Conv. SIGPAC</u>	<u>Control C.(5)</u>	<u>Determinada</u>	<u>Certificada</u>
18-057-063-00209-001	104000	S	NO	FRUTALES DE SECANO	1,64			1,64	1,64	
18-084-005-00681-003	104000	S	NO	FRUTALES DE SECANO	0,22			0,22	0,22	
18-084-005-00682-002	104000	S	NO	FRUTALES DE SECANO	0,42			0,41	0,42	
18-084-005-00683-001	104000	S	NO	FRUTALES DE SECANO	0,63	0,63		0,63	0,63	
18-084-005-00684-001	104000	S	NO	FRUTALES DE SECANO	1,26	1,26		1,26	1,26	
18-084-005-00688-001	104000	S	NO	FRUTALES DE SECANO	0,12	0,12		0,12	0,12	
18-084-005-00701-001	104000	S	NO	FRUTALES DE SECANO	1,36	1,37		1,36	1,36	
18-084-005-00701-003	104000	S	NO	FRUTALES DE SECANO	0,81			0,81	0,81	
18-084-005-00701-011	104000	S	NO	FRUTALES DE SECANO	0,08	0,08		0,08	0,08	
18-084-005-00701-015	104000	S	NO	FRUTALES DE SECANO	0,10	0,10		0,10	0,10	
18-084-005-00706-001	104000	S	NO	FRUTALES DE SECANO	0,14	0,14		0,14	0,14	
18-084-005-00728-001	104000	S	NO	FRUTALES DE SECANO	0,23			0,23	0,23	
18-084-005-00876-002	104000	S	NO	FRUTALES DE SECANO	3,37	3,34		3,34	3,37	
18-084-005-01001-001	104000	S	NO	FRUTALES DE SECANO	0,92			0,92	0,92	
18-084-005-01009-001	104000	S	NO	FRUTALES DE SECANO	1,05			1,05	1,05	
18-084-005-01019-001	104000	S	NO	FRUTALES DE SECANO	1,38	1,38		1,38	1,38	
18-084-005-01027-001	104000	S	NO	FRUTALES DE SECANO	0,95	0,96		0,95	0,95	
18-084-005-01116-001	104000	S	NO	FRUTALES DE SECANO	2,50	2,50		2,50	2,50	
18-084-006-00036-001	104000	S	NO	FRUTALES DE SECANO	1,06			1,06	1,06	
18-084-006-00040-001	104000	S	NO	FRUTALES DE SECANO	0,62			0,62	0,62	
18-084-006-00096-001	104000	S	NO	FRUTALES DE SECANO	5,51			5,51	5,51	
18-084-006-00141-001	104000	S	NO	FRUTALES DE SECANO	2,27	2,27		2,27	2,27	
18-084-006-00150-001	104000	S	NO	FRUTALES DE SECANO	4,90			4,90	4,90	
18-084-006-00186-001	104000	S	NO	FRUTALES DE SECANO	2,66	2,66		2,66	2,66	
18-084-006-00315-001	104000	S	NO	FRUTALES DE SECANO	5,70			5,70	5,70	
18-084-006-00342-001	104000	S	NO	FRUTALES DE SECANO	0,39			0,38	0,39	
18-084-006-00345-001	104000	S	NO	FRUTALES DE SECANO	0,13			0,12	0,13	



1. Reducciones previstas por sobredeclaración, artículo 16 del Reglamento (UE) nº 65/2011

2. Resolución de 3 de agosto de 2012 de la Dirección General de Fondos Agrarios (BOJA nº 159, 14 de agosto de 2012)

3. Superficie declarada admisible tras el ajuste con la conversión SIGPAC para el grupo de pago de herbáceos.

4. Menor valor entre la superficie declarada admisible tras el ajuste con la conversión SIGPAC y la comprometida admisible para el resto de grupos de pago

5. Se calcula sobre la superficie declarada reducida

6. Superficie de cultivo válido para la ayuda determinada en campo para el grupo de pago de herbáceos.

7. Superficie de cultivo válido para la ayuda determinada en campo tras el ajuste con la superficie comprometida admisible para el resto de grupos de pago

* Ayuda cofinanciada a través del Plan de Reestructuración del Tabaco de Andalucía contemplado en el Programa de Desarrollo Rural de Andalucía (2007-2013)

<u>APELLIDOS Y NOMBRE / RAZÓN SOCIAL</u>	<u>NIF</u>	<u>EXPEDIENTE</u>	<u>ANUALIDAD DE PAGO</u>
HNOS. GARCIA VALDECASAS FERNANDEZ	E18430694	4042632	4ª

Resumen de superficies

<u>GRUPO DE PAGO</u>	<u>SUPERFICIE (Hectáreas)</u>				<u>% Sobredeclaración (1)</u>
	<u>Declarada admisible</u>	<u>Comprometida</u>	<u>Declarada Reducida(3)</u>	<u>Resuelta</u>	
FRUTALES DE SECANO	7,42		7,42	7,42	0,00
OLIVAR EN PENDIENTE	1,20		1,12	1,12	0,00
TOTAL	8,62	8,54	8,54	8,54	

% PENALIZACIÓN**IMPORTE (Euros)**

<u>Admisibilidad (2)</u>	<u>Presentación tardía</u>	<u>Omisión declaración</u>	<u>Condicionalidad</u>		<u>Calculado(4)</u>	<u>FEADER(EJE2)</u>	<u>MAGRAMA</u>	<u>CAPDER</u>	<u>Total</u>
0,00	0,00	0,00	0,00	Pago realizado		585,28	53,62	92,70	731,60
				A pagar		371,06	34,00	58,77	463,83
				TOTAL	1.195,43	956,34	87,62	151,47	1.195,43

RECINTOS

<u>REFERENCIA SIGPAC</u>	<u>CULTIVO</u>	<u>S/R</u>	<u>CONV.</u>	<u>GRUPO PAGO</u>	<u>Declarada admisible</u>	<u>SUPERFICIE (Hectáreas)</u>		
					<u>Conv. SIGPAC</u>	<u>Control C.(5)</u>	<u>Determinada</u>	<u>Certificada</u>
18-054-002-00257-001	104000	S	NO	FRUTALES DE SECANO	0,45		0,45	0,45
18-054-002-00257-002	104000	S	NO	FRUTALES DE SECANO	2,69		2,69	2,69
18-054-002-00257-003	104000	S	NO	FRUTALES DE SECANO	4,18		4,18	4,18
18-054-002-09000-017	104000	S	NO	FRUTALES DE SECANO	0,10		0,10	0,10
18-054-005-00470-004	101000	S	NO	OLIVAR EN PENDIENTE	0,32		0,27	0,32
18-054-005-00470-033	101000	S	NO	OLIVAR EN PENDIENTE	0,88		0,85	0,87

INCIDENCIA DESCRIPCIÓN

73104 Recinto declarado que no cumple en su totalidad con las normas de producción ecológica (compromiso anexo 1, Orden 24 marzo 2011)

Recinto:18-054-005-00470-033 Cultivo:101000 OLIVAR-SIN VARIEDAD Secano Sup. Declarada:0,88 Sup. Certificada:0,87

<u>APELLIDOS Y NOMBRE / RAZÓN SOCIAL</u>	<u>NIF</u>	<u>EXPEDIENTE</u>	<u>ANUALIDAD DE PAGO</u>
HOHAGE . MONIKA ETHEL	X4861327R	4031636	6ª

Resumen de superficies

<u>GRUPO DE PAGO</u>	<u>SUPERFICIE (Hectáreas)</u>				<u>% Sobredeclaración (1)</u>
	<u>Declarada admisible</u>	<u>Comprometida</u>	<u>Declarada Reducida(3)</u>	<u>Resuelta</u>	
OLIVAR EN PENDIENTE	2,81		2,47	2,47	0,00
TOTAL	2,81	2,47	2,47	2,47	

% PENALIZACIÓN**IMPORTE (Euros)**

<u>Admisibilidad (2)</u>	<u>Presentación tardía</u>	<u>Omisión declaración</u>	<u>Condicionalidad</u>		<u>Calculado(4)</u>	<u>FEADER(EJE2)</u>	<u>MAGRAMA</u>	<u>CAPDER</u>	<u>Total</u>
0,00	0,00	0,00	0,00	A pagar	823,40	658,72	60,36	104,32	823,40

RECINTOS

<u>REFERENCIA SIGPAC</u>	<u>CULTIVO</u>	<u>S/R</u>	<u>CONV.</u>	<u>GRUPO PAGO</u>	<u>Declarada admisible</u>	<u>SUPERFICIE (Hectáreas)</u>		
					<u>Conv. SIGPAC</u>	<u>Control C.(5)</u>	<u>Determinada</u>	<u>Certificada</u>
18-090-006-00083-001	101000	S	NO	OLIVAR EN PENDIENTE	2,81	2,79	2,79	2,81



1. Reducciones previstas por sobredeclaración, artículo 16 del Reglamento (UE) nº 65/2011

2. Resolución de 3 de agosto de 2012 de la Dirección General de Fondos Agrarios (BOJA nº 159, 14 de agosto de 2012)

3. Superficie declarada admisible tras el ajuste con la conversión SIGPAC para el grupo de pago de herbáceos.

4. Menor valor entre la superficie declarada admisible tras el ajuste con la conversión SIGPAC y la comprometida admisible para el resto de grupos de pago

5. Se calcula sobre la superficie declarada reducida

6. Superficie de cultivo válido para la ayuda determinada en campo para el grupo de pago de herbáceos.

7. Superficie de cultivo válido para la ayuda determinada en campo tras el ajuste con la superficie comprometida admisible para el resto de grupos de pago

* Ayuda cofinanciada a través del Plan de Reestructuración del Tabaco de Andalucía contemplado en el Programa de Desarrollo Rural de Andalucía (2007-2013)

<u>APELLIDOS Y NOMBRE / RAZÓN SOCIAL</u>	<u>NIF</u>	<u>EXPEDIENTE</u>	<u>ANUALIDAD DE PAGO</u>
HOSPEDERIA RURAL CACERIA EL POZO	B18575555	4032369	7ª

Resumen de superficies

<u>GRUPO DE PAGO</u>	<u>SUPERFICIE (Hectáreas)</u>				<u>% Sobredeclaración (1)</u>
	<u>Declarada admisible</u>	<u>Comprometida</u>	<u>Declarada Reducida(3)</u>	<u>Resuelta</u>	
OLIVAR EN PENDIENTE	3,12		1,69	1,69	0,00
TOTAL	3,12	1,69	1,69	1,69	

% PENALIZACIÓN**IMPORTE (Euros)**

<u>Admisibilidad (2)</u>	<u>Presentación tardía</u>	<u>Omisión declaración</u>	<u>Condicionalidad</u>		<u>Calculado(4)</u>	<u>FEADER(EJE2)</u>	<u>MAGRAMA</u>	<u>CAPDER</u>	<u>Total</u>
0,00	0,00	0,00	0,00	Pago realizado		306,48	28,08	48,54	383,10
				A pagar		144,22	13,21	22,85	180,28
				TOTAL	563,38	450,70	41,29	71,39	563,38

RECINTOS

<u>REFERENCIA SIGPAC</u>	<u>CULTIVO S/R</u>	<u>CONV.</u>	<u>GRUPO PAGO</u>	<u>SUPERFICIE (Hectáreas)</u>			
				<u>Declarada admisible</u>	<u>Conv. SIGPAC</u>	<u>Control C.(5)</u>	<u>Determinada Certificada</u>
18-102-005-00014-002	101000 R	NO	OLIVAR EN PENDIENTE	1,28		1,08	1,28
18-102-005-00087-001	101000 S	NO	OLIVAR EN PENDIENTE	1,77		1,77	1,77
18-102-005-00087-007	101000 S	NO	OLIVAR EN PENDIENTE	0,03		0,03	0,03
18-102-005-00087-008	101000 S	NO	OLIVAR EN PENDIENTE	0,04		0,04	0,04



1. Reducciones previstas por sobredeclaración, artículo 16 del Reglamento (UE) nº 65/2011

2. Resolución de 3 de agosto de 2012 de la Dirección General de Fondos Agrarios (BOJA nº 159, 14 de agosto de 2012)

3. Superficie declarada admisible tras el ajuste con la conversión SIGPAC para el grupo de pago de herbáceos.

4. Menor valor entre la superficie declarada admisible tras el ajuste con la conversión SIGPAC y la comprometida admisible para el resto de grupos de pago

5. Se calcula sobre la superficie declarada reducida

6. Superficie de cultivo válido para la ayuda determinada en campo para el grupo de pago de herbáceos.

7. Superficie de cultivo válido para la ayuda determinada en campo tras el ajuste con la superficie comprometida admisible para el resto de grupos de pago

* Ayuda cofinanciada a través del Plan de Reestructuración del Tabaco de Andalucía contemplado en el Programa de Desarrollo Rural de Andalucía (2007-2013)

<u>APellidos y nombre / RAZÓN SOCIAL</u>	<u>NIF</u>	<u>EXPEDIENTE</u>	<u>ANUALIDAD DE PAGO</u>
IRUELA SANCHEZ JUAN MANUEL	52515484K	4005939	7ª

Resumen de superficies

<u>GRUPO DE PAGO</u>	<u>SUPERFICIE (Hectáreas)</u>				<u>% Sobredeclaración (1)</u>
	<u>Declarada admisible</u>	<u>Comprometida</u>	<u>Declarada Reducida(3)</u>	<u>Resuelta</u>	
FRUTALES DE SECANO	3,44		3,25	3,25	0,00
OLIVAR EN PENDIENTE	3,91		3,61	3,61	0,00
TOTAL	7,35	6,86	6,86	6,86	

% PENALIZACIÓN**IMPORTE (Euros)**

<u>Admisibilidad (2)</u>	<u>Presentación tardía</u>	<u>Omisión declaración</u>	<u>Condicionalidad</u>	<u>Calculado(4)</u>	<u>FEADER(EJE2)</u>	<u>MAGRAMA</u>	<u>CAPDER</u>	<u>Total</u>
0,00	0,00	0,00	0,00	Pago realizado	851,03	77,98	134,78	1.063,79
				A pagar	400,48	36,69	63,43	500,60
				TOTAL	1.564,39	1.251,51	114,67	1.564,39

RECINTOS

<u>REFERENCIA SIGPAC</u>	<u>CULTIVO</u>	<u>S/R</u>	<u>CONV.</u>	<u>GRUPO PAGO</u>	<u>SUPERFICIE (Hectáreas)</u>			
					<u>Declarada admisible</u>	<u>Conv. SIGPAC</u>	<u>Control C.(5)</u>	<u>Determinada Certificada</u>
18-047-007-00033-001	104000	S	NO	FRUTALES DE SECANO	0,50	0,50	0,50	0,39
18-047-009-00056-001	104000	S	NO	FRUTALES DE SECANO	1,47		1,47	1,47
18-047-013-00156-002	101000	S	NO	OLIVAR EN PENDIENTE	0,48		0,47	0,48
18-047-013-00156-003	101000	S	NO	OLIVAR EN PENDIENTE	0,10		0,10	0,10
18-047-013-00156-004	104000	S	NO	FRUTALES DE SECANO	0,33		0,33	0,33
18-047-013-00156-005	104000	S	NO	FRUTALES DE SECANO	1,14		1,14	1,14
18-047-013-00160-002	101000	S	NO	OLIVAR EN PENDIENTE	2,26		2,24	2,26
18-047-013-00439-001	101000	S	NO	OLIVAR EN PENDIENTE	1,03		0,98	1,03
18-047-013-09000-003	101000	S		OLIVAR EN PENDIENTE	0,04		0,04	0,00

INCIDENCIA DESCRIPCIÓN

73103 El recinto declarado no cumple con las normas de producción ecológica (compromiso anexo 1, Orden 24 marzo 2011)

Recinto:18-047-013-09000-003 Cultivo:101000 OLIVAR-SIN VARIEDAD Secano

73104 Recinto declarado que no cumple en su totalidad con las normas de producción ecológica (compromiso anexo 1, Orden 24 marzo 2011)

Recinto:18-047-007-00033-001 Cultivo:104000 ALMENDROS-SIN VARIEDAD Secano Sup. Declarada:0,5 Sup. Certificada:0,39



1. Reducciones previstas por sobredeclaración, artículo 16 del Reglamento (UE) nº 65/2011

2. Resolución de 3 de agosto de 2012 de la Dirección General de Fondos Agrarios (BOJA nº 159, 14 de agosto de 2012)

3. Superficie declarada admisible tras el ajuste con la conversión SIGPAC para el grupo de pago de herbáceos.

Menor valor entre la superficie declarada admisible tras el ajuste con la conversión SIGPAC y la comprometida admisible para el resto de grupos de pago

4. Se calcula sobre la superficie declarada reducida

5. Superficie de cultivo válido para la ayuda determinada en campo para el grupo de pago de herbáceos.

Superficie de cultivo válido para la ayuda determinada en campo tras el ajuste con la superficie comprometida admisible para el resto de grupos de pago

* Ayuda cofinanciada a través del Plan de Reestructuración del Tabaco de Andalucía contemplado en el Programa de Desarrollo Rural de Andalucía (2007-2013)

<u>APELLIDOS Y NOMBRE / RAZÓN SOCIAL</u>	<u>NIF</u>	<u>EXPEDIENTE</u>	<u>ANUALIDAD DE PAGO</u>
IZQUIERDO MARTINEZ MARIA TERESA	74599361B	4025095	7ª

Resumen de superficies

<u>GRUPO DE PAGO</u>	<u>SUPERFICIE (Hectáreas)</u>				<u>% Sobredeclaración (1)</u>
	<u>Declarada admisible</u>	<u>Comprometida</u>	<u>Declarada Reducida(3)</u>	<u>Resuelta</u>	
FRUTALES DE REGADIO	3,27		1,94	1,94	0,00
FRUTALES DE SECANO	4,78		2,83	2,83	0,00
TOTAL	8,05	4,77	4,77	4,77	

Resumen de superficies

<u>GRUPO DE PAGO</u>	<u>SUPERFICIE (Hectáreas)</u>				<u>% Sobredeclaración (1)</u>
	<u>Declarada admisible</u>	<u>Comprometida</u>	<u>Declarada Reducida(3)</u>	<u>Resuelta</u>	
HERBACEOS	1,50		1,48	1,48	0,00
TOTAL	1,50		1,48	1,48	

% PENALIZACIÓN**IMPORTE (Euros)**

<u>Admisibilidad (2)</u>	<u>Presentación tardía</u>	<u>Omisión declaración</u>	<u>Condicionalidad</u>		<u>Calculado(4)</u>	<u>FEADER(EJE2)</u>	<u>MAGRAMA</u>	<u>CAPDER</u>	<u>Total</u>
0,00	0,00	0,00	0,00	A pagar	1.586,95	1.269,56	116,32	201,07	1.586,95

RECINTOS

<u>REFERENCIA SIGPAC</u>	<u>CULTIVO</u>	<u>S/R</u>	<u>CONV.</u>	<u>GRUPO PAGO</u>	<u>Declarada admisible</u>	<u>SUPERFICIE (Hectáreas)</u>			
						<u>Conv. SIGPAC</u>	<u>Control C.(5)</u>	<u>Determinada</u>	<u>Certificada</u>
18-099-003-00053-001	104000	R	NO	FRUTALES DE REGADIO	3,27	3,27	3,27	3,27	3,27
18-099-005-00019-001	5000	R	NO	HERBACEOS	0,68		0,64	0,68	0,68
18-099-005-00019-002	5000	R	NO	HERBACEOS	0,82		0,78	0,80	0,82
18-099-006-00125-001	104000	S	NO	FRUTALES DE SECANO	1,87		1,87	1,87	1,87
18-099-011-00022-001	104000	S	NO	FRUTALES DE SECANO	0,07		0,07	0,07	0,07
18-099-011-00022-003	104000	S	NO	FRUTALES DE SECANO	0,01		0,01	0,01	0,01
18-099-011-00023-001	104000	S	NO	FRUTALES DE SECANO	2,83		2,81	2,81	2,83



1. Reducciones previstas por sobredeclaración, artículo 16 del Reglamento (UE) nº 65/2011

2. Resolución de 3 de agosto de 2012 de la Dirección General de Fondos Agrarios (BOJA nº 159, 14 de agosto de 2012)

3. Superficie declarada admisible tras el ajuste con la conversión SIGPAC para el grupo de pago de herbáceos.

Menor valor entre la superficie declarada admisible tras el ajuste con la conversión SIGPAC y la comprometida admisible para el resto de grupos de pago

4. Se calcula sobre la superficie declarada reducida

5. Superficie de cultivo válido para la ayuda determinada en campo para el grupo de pago de herbáceos.

Superficie de cultivo válido para la ayuda determinada en campo tras el ajuste con la superficie comprometida admisible para el resto de grupos de pago

* Ayuda cofinanciada a través del Plan de Reestructuración del Tabaco de Andalucía contemplado en el Programa de Desarrollo Rural de Andalucía (2007-2013)

<u>APELLIDOS Y NOMBRE / RAZÓN SOCIAL</u>	<u>NIF</u>	<u>EXPEDIENTE</u>	<u>ANUALIDAD DE PAGO</u>
JIMENEZ BRETONES FRANCISCO *	24184228G	4030543	4ª

Resumen de superficies

<u>GRUPO DE PAGO</u>	<u>SUPERFICIE (Hectáreas)</u>				<u>% Sobredeclaración (1)</u>
	<u>Declarada admisible</u>	<u>Comprometida</u>	<u>Declarada Reducida(3)</u>	<u>Resuelta</u>	
FRUTALES DE SECANO	9,45		9,18	9,18	0,00
TOTAL	9,45	9,18	9,18	9,18	

% PENALIZACIÓN

IMPORTE (Euros)

<u>Admisibilidad (2)</u>	<u>Presentación tardía</u>	<u>Omisión declaración</u>	<u>Condicionalidad</u>		<u>Calculado(4)</u>	<u>FEADER(EJE2)</u>	<u>MAGRAMA</u>	<u>CAPDER</u>	<u>Total</u>
20,00	0,00	0,00	0,00	A pagar	1.017,05	650,91	59,64	103,09	813,64

RECINTOS

<u>REFERENCIA SIGPAC</u>	<u>CULTIVO S/R</u>	<u>CONV.</u>	<u>GRUPO PAGO</u>	<u>SUPERFICIE (Hectáreas)</u>				
				<u>Declarada admisible</u>	<u>Conv. SIGPAC</u>	<u>Control C.(5)</u>	<u>Determinada Certificada</u>	
18-087-005-00013-001	104000 S	NO	FRUTALES DE SECANO	3,56		3,50	3,50	3,56
18-087-005-00014-001	104000 S	NO	FRUTALES DE SECANO	1,11		1,06	1,06	1,11
18-087-005-00092-001	104000 S	NO	FRUTALES DE SECANO	0,53		0,39	0,39	0,53
18-091-065-00014-001	104000 S	NO	FRUTALES DE SECANO	3,90		3,89	3,89	3,90
18-091-065-00016-001	104000 S	NO	FRUTALES DE SECANO	0,23		0,23	0,23	0,23
18-091-900-09603-004	104000 S	NO	FRUTALES DE SECANO	0,12		0,11	0,11	0,12

<u>Id. Com</u>	<u>Compromiso</u>	<u>% admisibilidad</u>
C4_03	En cultivos leñosos, el suelo de las calles no debe ser alterado entre el 1 de septiembre y el 15 de marzo, dejando crecer la cubierta vegetal.	20,00

<u>APELLIDOS Y NOMBRE / RAZÓN SOCIAL</u>	<u>NIF</u>	<u>EXPEDIENTE</u>	<u>ANUALIDAD DE PAGO</u>
JIMENEZ GOMEZ JOAQUIN ANTONIO	52525374K	4016988	6ª

Resumen de superficies

<u>GRUPO DE PAGO</u>	<u>SUPERFICIE (Hectáreas)</u>				<u>% Sobredeclaración (1)</u>
	<u>Declarada admisible</u>	<u>Comprometida</u>	<u>Declarada Reducida(3)</u>	<u>Resuelta</u>	
HERBACEOS	37,92		37,92	37,92	0,00
TOTAL	37,92		37,92	37,92	

% PENALIZACIÓN

IMPORTE (Euros)

<u>Admisibilidad (2)</u>	<u>Presentación tardía</u>	<u>Omisión declaración</u>	<u>Condicionalidad</u>		<u>Calculado(4)</u>	<u>FEADER(EJE2)</u>	<u>MAGRAMA</u>	<u>CAPDER</u>	<u>Total</u>
0,00	0,00	0,00	0,00	Pago realizado		3.410,51	312,49	540,13	4.263,13
				A pagar		1.604,94	147,05	254,19	2.006,18
				TOTAL	6.269,31	5.015,45	459,54	794,32	6.269,31

RECINTOS

<u>REFERENCIA SIGPAC</u>	<u>CULTIVO S/R</u>	<u>CONV.</u>	<u>GRUPO PAGO</u>	<u>SUPERFICIE (Hectáreas)</u>				
				<u>Declarada admisible</u>	<u>Conv. SIGPAC</u>	<u>Control C.(5)</u>	<u>Determinada Certificada</u>	
18-100-011-00047-001	8000 S	NO	HERBACEOS	23,92		23,92	23,92	23,92
18-100-011-00047-001	53000 S	NO	HERBACEOS	14,00		14,00	14,00	14,00



1. Reducciones previstas por sobredeclaración, artículo 16 del Reglamento (UE) nº 65/2011

2. Resolución de 3 de agosto de 2012 de la Dirección General de Fondos Agrarios (BOJA nº 159, 14 de agosto de 2012)

3. Superficie declarada admisible tras el ajuste con la conversión SIGPAC para el grupo de pago de herbáceos.

4. Menor valor entre la superficie declarada admisible tras el ajuste con la conversión SIGPAC y la comprometida admisible para el resto de grupos de pago

5. Se calcula sobre la superficie declarada reducida

6. Superficie de cultivo válido para la ayuda determinada en campo para el grupo de pago de herbáceos.

7. Superficie de cultivo válido para la ayuda determinada en campo tras el ajuste con la superficie comprometida admisible para el resto de grupos de pago

* Ayuda cofinanciada a través del Plan de Reestructuración del Tabaco de Andalucía contemplado en el Programa de Desarrollo Rural de Andalucía (2007-2013)

<u>APellidos y nombre / Razón social</u>	<u>NIF</u>	<u>EXPEDIENTE</u>	<u>ANUALIDAD DE PAGO</u>
JIMENEZ MARTINEZ GREGORIO	52513301T	4018302	4ª

Resumen de superficies**GRUPO DE PAGO**

	<u>SUPERFICIE (Hectáreas)</u>				<u>% Sobredeclaración (1)</u>
	<u>Declarada admisible</u>	<u>Comprometida</u>	<u>Declarada Reducida(3)</u>	<u>Resuelta</u>	
FRUTALES DE SECANO	6,45		6,39	6,39	0,00
OLIVAR EN PENDIENTE	1,67		1,65	1,65	0,00
TOTAL	8,12	8,85	8,04	8,04	

% PENALIZACIÓN**IMPORTE (Euros)**

<u>Admisibilidad (2)</u>	<u>Presentación tardía</u>	<u>Omisión declaración</u>	<u>Condicionalidad</u>		<u>Calculado(4)</u>	<u>FEADER(EJE2)</u>	<u>MAGRAMA</u>	<u>CAPDER</u>	<u>Total</u>
0,00	0,00	0,00	0,00	A pagar	1.257,99	1.006,39	92,21	159,39	1.257,99

RECINTOS

<u>REFERENCIA SIGPAC</u>	<u>CULTIVO</u>	<u>S/R</u>	<u>CONV.</u>	<u>GRUPO PAGO</u>	<u>Declarada admisible</u>	<u>SUPERFICIE (Hectáreas)</u>	<u>Conv. SIGPAC</u>	<u>Control C.(5)</u>	<u>Determinada</u>	<u>Certificada</u>
18-046-005-00002-004	104000	S	NO	FRUTALES DE SECANO	6,45		6,39		6,39	6,45
18-046-005-00002-005	101000	S	NO	OLIVAR EN PENDIENTE	1,67		1,65		1,65	1,67

<u>APellidos y nombre / Razón social</u>	<u>NIF</u>	<u>EXPEDIENTE</u>	<u>ANUALIDAD DE PAGO</u>
JIMENEZ MARTINEZ JAIME	74619453R	4018184	7ª

Resumen de superficies**GRUPO DE PAGO**

	<u>SUPERFICIE (Hectáreas)</u>				<u>% Sobredeclaración (1)</u>
	<u>Declarada admisible</u>	<u>Comprometida</u>	<u>Declarada Reducida(3)</u>	<u>Resuelta</u>	
OLIVAR EN PENDIENTE	9,42		8,18	8,18	0,00
TOTAL	9,42	8,18	8,18	8,18	

% PENALIZACIÓN**IMPORTE (Euros)**

<u>Admisibilidad (2)</u>	<u>Presentación tardía</u>	<u>Omisión declaración</u>	<u>Condicionalidad</u>		<u>Calculado(4)</u>	<u>FEADER(EJE2)</u>	<u>MAGRAMA</u>	<u>CAPDER</u>	<u>Total</u>
0,00	0,00	0,00	0,00	A pagar	2.726,88	2.181,50	199,88	345,50	2.726,88

RECINTOS

<u>REFERENCIA SIGPAC</u>	<u>CULTIVO</u>	<u>S/R</u>	<u>CONV.</u>	<u>GRUPO PAGO</u>	<u>Declarada admisible</u>	<u>SUPERFICIE (Hectáreas)</u>	<u>Conv. SIGPAC</u>	<u>Control C.(5)</u>	<u>Determinada</u>	<u>Certificada</u>
18-162-008-00140-002	101000	S	NO	OLIVAR EN PENDIENTE	1,18				1,18	1,18
18-162-008-00140-005	101000	S	NO	OLIVAR EN PENDIENTE	6,79				6,74	6,79
18-162-008-00140-011	101000	R	NO	OLIVAR EN PENDIENTE	1,45				1,42	1,45



1. Reducciones previstas por sobredeclaración, artículo 16 del Reglamento (UE) nº 65/2011

2. Resolución de 3 de agosto de 2012 de la Dirección General de Fondos Agrarios (BOJA nº 159, 14 de agosto de 2012)

3. Superficie declarada admisible tras el ajuste con la conversión SIGPAC para el grupo de pago de herbáceos.

4. Menor valor entre la superficie declarada admisible tras el ajuste con la conversión SIGPAC y la comprometida admisible para el resto de grupos de pago

5. Se calcula sobre la superficie declarada reducida

6. Superficie de cultivo válido para la ayuda determinada en campo para el grupo de pago de herbáceos.

7. Superficie de cultivo válido para la ayuda determinada en campo tras el ajuste con la superficie comprometida admisible para el resto de grupos de pago

* Ayuda cofinanciada a través del Plan de Reestructuración del Tabaco de Andalucía contemplado en el Programa de Desarrollo Rural de Andalucía (2007-2013)

<u>APELLIDOS Y NOMBRE / RAZÓN SOCIAL</u>	<u>NIF</u>	<u>EXPEDIENTE</u>	<u>ANUALIDAD DE PAGO</u>		
JIMENEZ ROMANO MARIA ELENA	24168661P	4019288	7ª		
Resumen de superficies					
GRUPO DE PAGO	SUPERFICIE (Hectáreas)				
	<u>Declarada admisible</u>	<u>Comprometida</u>	<u>Declarada Reducida(3)</u>	<u>Resuelta</u>	<u>% Sobredeclaración (1)</u>
FRUTALES DE SECANO	30,00		29,94	29,94	0,00
TOTAL	30,00	32,23	29,94	29,94	

<u>% PENALIZACIÓN</u>				<u>IMPORTE (Euros)</u>				
<u>Admisibilidad (2)</u>	<u>Presentación tardía</u>	<u>Omisión declaración</u>	<u>Condicionalidad</u>	<u>Calculado(4)</u>	<u>FEADER(EJE2)</u>	<u>MAGRAMA</u>	<u>CAPDER</u>	<u>Total</u>
0,00	0,00	0,00	0,00	Pago realizado	1.804,48	165,34	285,77	2.255,59
				A pagar	849,17	77,81	134,48	1.061,46
TOTAL				3.317,05	2.653,65	243,15	420,25	3.317,05

RECINTOS

<u>REFERENCIA SIGPAC</u>	<u>CULTIVO</u>	<u>S/R</u>	<u>CONV.</u>	<u>GRUPO PAGO</u>	<u>Declarada admisible</u>	<u>SUPERFICIE (Hectáreas)</u>			
					<u>Conv. SIGPAC</u>	<u>Control C.(5)</u>	<u>Determinada</u>	<u>Certificada</u>	
18-100-010-00008-002	104000	S	NO	FRUTALES DE SECANO	0,36	0,36		0,36	0,36
18-100-010-00009-001	104000	S	NO	FRUTALES DE SECANO	17,04	17,04		17,04	17,04
18-100-010-00009-003	104000	S	NO	FRUTALES DE SECANO	11,62	11,56		11,56	11,70
18-100-010-00012-001	104000	S	NO	FRUTALES DE SECANO	0,43			0,43	0,43
18-100-010-00024-001	104000	S	NO	FRUTALES DE SECANO	0,55			0,55	0,55

<u>APELLIDOS Y NOMBRE / RAZÓN SOCIAL</u>	<u>NIF</u>	<u>EXPEDIENTE</u>	<u>ANUALIDAD DE PAGO</u>		
JIMENEZ SANCHEZ ANTONIO *	24153632K	4008084	7ª		
Resumen de superficies					
GRUPO DE PAGO	SUPERFICIE (Hectáreas)				
	<u>Declarada admisible</u>	<u>Comprometida</u>	<u>Declarada Reducida(3)</u>	<u>Resuelta</u>	<u>% Sobredeclaración (1)</u>
FRUTALES DE SECANO	21,06		21,06	20,98	0,38
TOTAL	21,06	21,06	21,06	20,98	

<u>% PENALIZACIÓN</u>				<u>IMPORTE (Euros)</u>				
<u>Admisibilidad (2)</u>	<u>Presentación tardía</u>	<u>Omisión declaración</u>	<u>Condicionalidad</u>	<u>Calculado(4)</u>	<u>FEADER(EJE2)</u>	<u>MAGRAMA</u>	<u>CAPDER</u>	<u>Total</u>
0,00	0,00	0,00	0,00	A pagar	2.333,24	1.859,50	170,38	2.324,37

RECINTOS

<u>REFERENCIA SIGPAC</u>	<u>CULTIVO</u>	<u>S/R</u>	<u>CONV.</u>	<u>GRUPO PAGO</u>	<u>Declarada admisible</u>	<u>SUPERFICIE (Hectáreas)</u>			
					<u>Conv. SIGPAC</u>	<u>Control C.(5)</u>	<u>Determinada</u>	<u>Certificada</u>	
18-087-014-00507-001	104000	S	NO	FRUTALES DE SECANO	5,41		5,38	5,38	5,41
18-087-014-00525-024	104000	S	NO	FRUTALES DE SECANO	9,11		9,03	9,06	9,11
18-087-014-00525-026	104000	S	NO	FRUTALES DE SECANO	6,54		6,54	6,54	6,54



1. Reducciones previstas por sobredeclaración, artículo 16 del Reglamento (UE) nº 65/2011

2. Resolución de 3 de agosto de 2012 de la Dirección General de Fondos Agrarios (BOJA nº 159, 14 de agosto de 2012)

3. Superficie declarada admisible tras el ajuste con la conversión SIGPAC para el grupo de pago de herbáceos.

4. Menor valor entre la superficie declarada admisible tras el ajuste con la conversión SIGPAC y la comprometida admisible para el resto de grupos de pago

5. Se calcula sobre la superficie declarada reducida

6. Superficie de cultivo válido para la ayuda determinada en campo para el grupo de pago de herbáceos.

7. Superficie de cultivo válido para la ayuda determinada en campo tras el ajuste con la superficie comprometida admisible para el resto de grupos de pago

* Ayuda cofinanciada a través del Plan de Reestructuración del Tabaco de Andalucía contemplado en el Programa de Desarrollo Rural de Andalucía (2007-2013)

<u>APELLIDOS Y NOMBRE / RAZÓN SOCIAL</u>	<u>NIF</u>	<u>EXPEDIENTE</u>	<u>ANUALIDAD DE PAGO</u>
JIMENEZ SOLA ENCARNACION	76142375R	4007404	7ª

Resumen de superficies

<u>GRUPO DE PAGO</u>	<u>SUPERFICIE (Hectáreas)</u>				<u>% Sobredeclaración (1)</u>
	<u>Declarada admisible</u>	<u>Comprometida</u>	<u>Declarada Reducida(3)</u>	<u>Resuelta</u>	
OLIVAR	0,64		0,64	0,64	0,00
OLIVAR EN PENDIENTE	0,79		0,79	0,79	0,00
FRUTALES DE SECANO	13,43		13,43	13,43	0,00
TOTAL	14,86	14,86	14,86	14,86	

% PENALIZACIÓN**IMPORTE (Euros)**

<u>Admisibilidad (2)</u>	<u>Presentación tardía</u>	<u>Omisión declaración</u>	<u>Condicionalidad</u>	<u>Pago realizado</u>	<u>Calculado(4)</u>	<u>IMPORTE (Euros)</u>			<u>Total</u>
						<u>FEADER(EJE2)</u>	<u>MAGRAMA</u>	<u>CAPDER</u>	
0,00	0,00	0,00	0,00			829,91	76,04	131,43	1.037,38
				A pagar		695,66	63,74	110,18	869,58
				TOTAL		1.906,96	1.525,57	139,78	1.906,96

RECINTOS

<u>REFERENCIA SIGPAC</u>	<u>CULTIVO</u>	<u>S/R</u>	<u>CONV.</u>	<u>GRUPO PAGO</u>	<u>Declarada admisible</u>	<u>SUPERFICIE (Hectáreas)</u>		
						<u>Conv. SIGPAC</u>	<u>Control C.(5)</u>	<u>Determinada Certificada</u>
18-047-005-00354-001	104000	S	NO	FRUTALES DE SECANO	2,52		2,52	2,52
18-047-005-00419-001	104000	S	NO	FRUTALES DE SECANO	1,65		1,65	1,65
18-047-005-00553-001	104000	S	NO	FRUTALES DE SECANO	3,53		3,53	3,53
18-047-005-00555-001	104000	S	NO	FRUTALES DE SECANO	0,46		0,46	0,46
18-047-005-00555-002	104000	S	NO	FRUTALES DE SECANO	0,37		0,37	0,37
18-047-005-00556-001	104000	S	NO	FRUTALES DE SECANO	4,90		4,90	4,90
18-047-010-00133-002	101000	S	NO	OLIVAR EN PENDIENTE	0,79		0,79	0,79
18-047-010-00379-001	101000	S	NO	OLIVAR	0,36		0,36	0,36
18-047-010-00380-001	101000	S	NO	OLIVAR	0,28		0,28	0,28



1. Reducciones previstas por sobredeclaración, artículo 16 del Reglamento (UE) nº 65/2011

2. Resolución de 3 de agosto de 2012 de la Dirección General de Fondos Agrarios (BOJA nº 159, 14 de agosto de 2012)

3. Superficie declarada admisible tras el ajuste con la conversión SIGPAC para el grupo de pago de herbáceos.

Menor valor entre la superficie declarada admisible tras el ajuste con la conversión SIGPAC y la comprometida admisible para el resto de grupos de pago

4. Se calcula sobre la superficie declarada reducida

5. Superficie de cultivo válido para la ayuda determinada en campo para el grupo de pago de herbáceos.

Superficie de cultivo válido para la ayuda determinada en campo tras el ajuste con la superficie comprometida admisible para el resto de grupos de pago

* Ayuda cofinanciada a través del Plan de Reestructuración del Tabaco de Andalucía contemplado en el Programa de Desarrollo Rural de Andalucía (2007-2013)

<u>APELLIDOS Y NOMBRE / RAZÓN SOCIAL</u>	<u>NIF</u>	<u>EXPEDIENTE</u>	<u>ANUALIDAD DE PAGO</u>
JIMENEZ SOLA MERCEDES	52510461N	4021193	4ª

Resumen de superficies

<u>GRUPO DE PAGO</u>	<u>SUPERFICIE (Hectáreas)</u>				<u>% Sobredeclaración (1)</u>
	<u>Declarada admisible</u>	<u>Comprometida</u>	<u>Declarada Reducida(3)</u>	<u>Resuelta</u>	
OLIVAR	0,83		0,83	0,83	0,00
OLIVAR EN PENDIENTE	0,53		0,52	0,52	0,00
FRUTALES DE SECANO	11,30		11,21	11,21	0,00
TOTAL	12,66	12,56	12,56	12,56	

% PENALIZACIÓN**IMPORTE (Euros)**

<u>Admisibilidad (2)</u>	<u>Presentación tardía</u>	<u>Omisión declaración</u>	<u>Condicionalidad</u>	<u>Pago realizado</u>	<u>Calculado(4)</u>	<u>IMPORTE (Euros)</u>			<u>Total</u>
						<u>FEADER(EJE2)</u>	<u>MAGRAMA</u>	<u>CAPDER</u>	
50,00	0,00	0,00	0,00			439,89	40,30	69,67	549,86
				A pagar		207,00	18,97	32,78	258,75
				TOTAL	1.617,22	646,89	59,27	102,45	808,61

RECINTOS

<u>REFERENCIA SIGPAC</u>	<u>CULTIVO</u>	<u>S/R</u>	<u>CONV.</u>	<u>GRUPO PAGO</u>	<u>Declarada admisible</u>	<u>SUPERFICIE (Hectáreas)</u>		
						<u>Conv. SIGPAC</u>	<u>Control C.(5)</u>	<u>Determinada Certificada</u>
18-047-004-00254-001	104000	S	NO	FRUTALES DE SECANO	0,53		0,53	0,53
18-047-004-00256-001	104000	S	NO	FRUTALES DE SECANO	4,17		4,09	1,41
18-047-004-00258-001	104000	S	NO	FRUTALES DE SECANO	3,08		3,08	3,08
18-047-004-00271-002	104000	S	NO	FRUTALES DE SECANO	1,10		1,10	1,10
18-047-004-00347-001	104000	S	NO	FRUTALES DE SECANO	1,01		1,00	1,00
18-047-004-00446-003	101000	S	NO	OLIVAR EN PENDIENTE	0,09		0,09	0,09
18-047-004-00447-002	101000	S	NO	OLIVAR EN PENDIENTE	0,44		0,43	0,44
18-047-010-00106-002	104000	S	NO	FRUTALES DE SECANO	1,41		1,41	1,41
18-047-010-00380-001	101000	S	NO	OLIVAR	0,83		0,83	0,83

INCIDENCIA DESCRIPCIÓN

73104 Recinto declarado que no cumple en su totalidad con las normas de producción ecológica (compromiso anexo 1, Orden 24 marzo 2011)
 Recinto:18-047-004-00256-001 Cultivo:104000 ALMENDROS-SIN VARIEDAD Secano Sup. Declarada:4,17 Sup. Certificada:1,41
 Recinto:18-047-004-00347-001 Cultivo:104000 ALMENDROS-SIN VARIEDAD Secano Sup. Declarada:1,01 Sup. Certificada:1

<u>Id. Com</u>	<u>Compromiso</u>	<u>% admisibilidad</u>
C1_03	Cumplir con las normas de producción establecidas en el Reglamento (CE) nº 834/2007, del Consejo, de 28 de junio de 2007, que regula la producción ecológica.	50,00



1. Reducciones previstas por sobredeclaración, artículo 16 del Reglamento (UE) nº 65/2011

2. Resolución de 3 de agosto de 2012 de la Dirección General de Fondos Agrarios (BOJA nº 159, 14 de agosto de 2012)

3. Superficie declarada admisible tras el ajuste con la conversión SIGPAC para el grupo de pago de herbáceos.

Menor valor entre la superficie declarada admisible tras el ajuste con la conversión SIGPAC y la comprometida admisible para el resto de grupos de pago

4. Se calcula sobre la superficie declarada reducida

5. Superficie de cultivo válido para la ayuda determinada en campo para el grupo de pago de herbáceos.

Superficie de cultivo válido para la ayuda determinada en campo tras el ajuste con la superficie comprometida admisible para el resto de grupos de pago

* Ayuda cofinanciada a través del Plan de Reestructuración del Tabaco de Andalucía contemplado en el Programa de Desarrollo Rural de Andalucía (2007-2013)

<u>APELLIDOS Y NOMBRE / RAZÓN SOCIAL</u>	<u>NIF</u>	<u>EXPEDIENTE</u>	<u>ANUALIDAD DE PAGO</u>
JIMENEZ ZAMORA JUAN DAVID *	44284389M	4006267	7ª

Resumen de superficies

<u>GRUPO DE PAGO</u>	<u>SUPERFICIE (Hectáreas)</u>				<u>% Sobredeclaración (1)</u>
	<u>Declarada admisible</u>	<u>Comprometida</u>	<u>Declarada Reducida(3)</u>	<u>Resuelta</u>	
OLIVAR EN PENDIENTE	3,70		3,70	3,70	0,00
TOTAL	3,70	3,76	3,70	3,70	

% PENALIZACIÓN**IMPORTE (Euros)**

<u>Admisibilidad (2)</u>	<u>Presentación tardía</u>	<u>Omisión declaración</u>	<u>Condicionalidad</u>		<u>Calculado(4)</u>	<u>FEADER(EJE2)</u>	<u>MAGRAMA</u>	<u>CAPDER</u>	<u>Total</u>
20,00	0,00	0,00	0,00	Pago realizado		536,79	49,18	85,02	670,99
				A pagar		252,61	23,15	40,00	315,76
				TOTAL	1.233,43	789,40	72,33	125,02	986,75

RECINTOS

<u>REFERENCIA SIGPAC</u>	<u>CULTIVO S/R</u>	<u>CONV.</u>	<u>GRUPO PAGO</u>	<u>Declarada admisible</u>	<u>SUPERFICIE (Hectáreas)</u>	<u>Conv. SIGPAC Control C.(5)</u>	<u>Determinada</u>	<u>Certificada</u>
18-137-030-00125-002	101000 S	NO	OLIVAR EN PENDIENTE	2,44			2,44	2,44
18-137-030-00126-001	101000 S	NO	OLIVAR EN PENDIENTE	1,09	1,10		1,09	1,09
18-137-030-00126-005	101000 S		OLIVAR EN PENDIENTE	0,17	0,17		0,17	0,00

INCIDENCIA DESCRIPCIÓN

73103	El recinto declarado no cumple con las normas de producción ecológica (compromiso anexo 1, Orden 24 marzo 2011) Recinto:18-137-030-00126-004 Cultivo:101000 OLIVAR-SIN VARIEDAD Secano Recinto:18-137-030-00126-005 Cultivo:101000 OLIVAR-SIN VARIEDAD Secano
73105	Cultivo, variedad, régimen y/o uso del recinto SIGPAC no compatible con la submedida (anexo 9, Orden 24 marzo 2011) Recinto:18-137-030-00126-004 Cultivo:101000 OLIVAR-SIN VARIEDAD Secano Uso Sigpac:IM

<u>Id. Com</u>	<u>Compromiso</u>	<u>% admisibilidad</u>
C1_03	Cumplir con las normas de producción establecidas en el Reglamento (CE) nº 834/2007, del Consejo, de 28 de junio de 2007, que regula la producción ecológica.	20,00

<u>APELLIDOS Y NOMBRE / RAZÓN SOCIAL</u>	<u>NIF</u>	<u>EXPEDIENTE</u>	<u>ANUALIDAD DE PAGO</u>
LAHOZ GARCIA MARIA	23777043B	4033364	4ª

Resumen de superficies

<u>GRUPO DE PAGO</u>	<u>SUPERFICIE (Hectáreas)</u>				<u>% Sobredeclaración (1)</u>
	<u>Declarada admisible</u>	<u>Comprometida</u>	<u>Declarada Reducida(3)</u>	<u>Resuelta</u>	
HORTICOLAS	0,61		0,61	0,61	0,00
TOTAL	0,61	0,61	0,61	0,61	

% PENALIZACIÓN**IMPORTE (Euros)**

<u>Admisibilidad (2)</u>	<u>Presentación tardía</u>	<u>Omisión declaración</u>	<u>Condicionalidad</u>		<u>Calculado(4)</u>	<u>FEADER(EJE2)</u>	<u>MAGRAMA</u>	<u>CAPDER</u>	<u>Total</u>
0,00	0,00	0,00	0,00	A pagar	329,40	263,52	24,15	41,73	329,40

RECINTOS

<u>REFERENCIA SIGPAC</u>	<u>CULTIVO S/R</u>	<u>CONV.</u>	<u>GRUPO PAGO</u>	<u>Declarada admisible</u>	<u>SUPERFICIE (Hectáreas)</u>	<u>Conv. SIGPAC Control C.(5)</u>	<u>Determinada</u>	<u>Certificada</u>
18-142-033-00030-001	165100 R	NO	HORTICOLAS	0,61			0,61	0,61



1. Reducciones previstas por sobredeclaración, artículo 16 del Reglamento (UE) nº 65/2011

2. Resolución de 3 de agosto de 2012 de la Dirección General de Fondos Agrarios (BOJA nº 159, 14 de agosto de 2012)

3. Superficie declarada admisible tras el ajuste con la conversión SIGPAC para el grupo de pago de herbáceos.

4. Menor valor entre la superficie declarada admisible tras el ajuste con la conversión SIGPAC y la comprometida admisible para el resto de grupos de pago

5. Se calcula sobre la superficie declarada reducida

6. Superficie de cultivo válido para la ayuda determinada en campo para el grupo de pago de herbáceos.

7. Superficie de cultivo válido para la ayuda determinada en campo tras el ajuste con la superficie comprometida admisible para el resto de grupos de pago

* Ayuda cofinanciada a través del Plan de Reestructuración del Tabaco de Andalucía contemplado en el Programa de Desarrollo Rural de Andalucía (2007-2013)

<u>APellidos y nombre / RAZÓN SOCIAL</u>	<u>NIF</u>	<u>EXPEDIENTE</u>	<u>ANUALIDAD DE PAGO</u>
LANJAROMAS SL.	B18680165	4016389	7ª

Resumen de superficies

<u>GRUPO DE PAGO</u>	<u>SUPERFICIE (Hectáreas)</u>				<u>% Sobredeclaración (1)</u>
	<u>Declarada admisible</u>	<u>Comprometida</u>	<u>Declarada Reducida(3)</u>	<u>Resuelta</u>	
OLIVAR EN PENDIENTE	18,63		17,82	17,82	0,00
FRUTALES DE SECANO	26,72		26,71	26,71	0,00
TOTAL	45,35	44,53	44,53	44,53	

% PENALIZACIÓN**IMPORTE (Euros)**

<u>Admisibilidad (2)</u>	<u>Presentación tardía</u>	<u>Omisión declaración</u>	<u>Condicionalidad</u>	<u>Pago realizado</u>	<u>Calculado(4)</u>	<u>FEADER(EJE2)</u>	<u>MAGRAMA</u>	<u>CAPDER</u>	<u>Total</u>
0,00	0,00	0,00	0,00			4.841,42	443,60	766,76	6.051,78
				A pagar		2.278,32	208,75	360,83	2.847,90
				TOTAL	8.899,68	7.119,74	652,35	1.127,59	8.899,68

RECINTOS

<u>REFERENCIA SIGPAC</u>	<u>CULTIVO</u>	<u>S/R</u>	<u>CONV.</u>	<u>GRUPO PAGO</u>	<u>Declarada admisible</u>	<u>SUPERFICIE (Hectáreas)</u>		
					<u>Conv. SIGPAC</u>	<u>Control C.(5)</u>	<u>Determinada</u>	<u>Certificada</u>
18-105-004-00002-018	104000	S	NO	FRUTALES DE SECANO	16,21		16,20	16,21
18-105-004-00002-022	101000	S	NO	OLIVAR EN PENDIENTE	0,14		0,14	0,14
18-105-004-00002-025	101000	S	NO	OLIVAR EN PENDIENTE	0,01		0,01	0,01
18-105-004-00002-027	101000	S	NO	OLIVAR EN PENDIENTE	2,55		2,51	2,55
18-105-004-00002-033	101000	S	NO	OLIVAR EN PENDIENTE	0,02		0,02	0,02
18-105-004-00002-036	101000	S	NO	OLIVAR EN PENDIENTE	0,02		0,02	0,02
18-105-004-00002-038	101000	S	NO	OLIVAR EN PENDIENTE	0,03		0,03	0,03
18-105-004-00002-040	101000	S	NO	OLIVAR EN PENDIENTE	0,69		0,58	0,69
18-105-004-00002-041	101000	S	NO	OLIVAR EN PENDIENTE	0,13		0,10	0,13
18-105-004-00002-046	101000	S	NO	OLIVAR EN PENDIENTE	0,04		0,03	0,04
18-105-004-00002-048	101000	S	NO	OLIVAR EN PENDIENTE	0,05		0,05	0,05
18-105-004-00002-055	101000	S	NO	OLIVAR EN PENDIENTE	0,01		0,01	0,01
18-105-004-00002-056	101000	S	NO	OLIVAR EN PENDIENTE	4,71		4,47	4,71
18-105-004-00002-057	101000	S	NO	OLIVAR EN PENDIENTE	0,18		0,13	0,18
18-105-004-00002-058	101000	S	NO	OLIVAR EN PENDIENTE	0,09		0,09	0,09
18-105-004-00002-059	101000	S	NO	OLIVAR EN PENDIENTE	3,27		3,27	3,27
18-105-004-00002-067	101000	S	NO	OLIVAR EN PENDIENTE	0,20		0,19	0,20
18-105-004-00002-068	101000	S	NO	OLIVAR EN PENDIENTE	0,03		0,02	0,03
18-105-004-00002-070	101000	S	NO	OLIVAR EN PENDIENTE	0,01		0,01	0,01
18-105-004-00002-073	104000	S	NO	FRUTALES DE SECANO	7,15		7,15	7,15
18-105-004-00002-074	104000	S	NO	FRUTALES DE SECANO	3,36		3,36	3,36
18-105-004-00002-077	101000	S	NO	OLIVAR EN PENDIENTE	0,20		0,19	0,20
18-105-004-00003-001	101000	S	NO	OLIVAR EN PENDIENTE	1,98		1,96	1,98
18-105-004-00095-010	101000	S	NO	OLIVAR EN PENDIENTE	0,06		0,03	0,06
18-105-004-00095-024	101000	S	NO	OLIVAR EN PENDIENTE	0,27		0,27	0,27
18-105-004-00763-001	101000	S	NO	OLIVAR EN PENDIENTE	3,02		2,91	3,02
18-188-002-00003-002	101000	S	NO	OLIVAR EN PENDIENTE	0,10		0,10	0,10
18-188-002-00004-002	101000	S	NO	OLIVAR EN PENDIENTE	0,02		0,02	0,02
18-188-002-00005-003	101000	S	NO	OLIVAR EN PENDIENTE	0,17		0,17	0,17
18-188-002-00005-006	101000	S	NO	OLIVAR EN PENDIENTE	0,01		0,01	0,01
18-188-002-00005-007	101000	S	NO	OLIVAR EN PENDIENTE	0,02		0,02	0,02
18-188-002-00006-002	101000	S	NO	OLIVAR EN PENDIENTE	0,19		0,18	0,19
18-188-002-00007-002	101000	S	NO	OLIVAR EN PENDIENTE	0,36		0,23	0,36
18-188-002-00014-002	101000	S	NO	OLIVAR EN PENDIENTE	0,05		0,05	0,05

1. Reducciones previstas por sobredeclaración, artículo 16 del Reglamento (UE) nº 65/2011

2. Resolución de 3 de agosto de 2012 de la Dirección General de Fondos Agrarios (BOJA nº 159, 14 de agosto de 2012)

3. Superficie declarada admisible tras el ajuste con la conversión SIGPAC para el grupo de pago de herbáceos.

4. Menor valor entre la superficie declarada admisible tras el ajuste con la conversión SIGPAC y la comprometida admisible para el resto de grupos de pago

5. Se calcula sobre la superficie declarada reducida

6. Superficie de cultivo válido para la ayuda determinada en campo para el grupo de pago de herbáceos.

7. Superficie de cultivo válido para la ayuda determinada en campo tras el ajuste con la superficie comprometida admisible para el resto de grupos de pago

* Ayuda cofinanciada a través del Plan de Reestructuración del Tabaco de Andalucía contemplado en el Programa de Desarrollo Rural de Andalucía (2007-2013)

<u>APELLIDOS Y NOMBRE / RAZÓN SOCIAL</u>	<u>NIF</u>	<u>EXPEDIENTE</u>	<u>ANUALIDAD DE PAGO</u>
LEIVA LOPEZ ANGELES *	24225418R	4006538	4ª

Resumen de superficies

<u>GRUPO DE PAGO</u>	<u>SUPERFICIE (Hectáreas)</u>			<u>% Sobredeclaración (1)</u>
	<u>Declarada admisible</u>	<u>Declarada Reducida(3)</u>	<u>Resuelta</u>	
HERBACEOS	11,66	11,66	11,66	0,00
TOTAL	11,66	11,66	11,66	

% PENALIZACIÓN**IMPORTE (Euros)**

<u>Admisibilidad (2)</u>	<u>Presentación tardía</u>	<u>Omisión declaración</u>	<u>Condicionalidad</u>		<u>Calculado(4)</u>	<u>FEADER(EJE2)</u>	<u>MAGRAMA</u>	<u>CAPDER</u>	<u>Total</u>
0,00	0,00	0,00	0,00	Pago realizado		1.048,70	96,08	166,09	1.310,87
				A pagar		493,50	45,22	78,16	616,88
				TOTAL	1.927,75	1.542,20	141,30	244,25	1.927,75

RECINTOS

<u>REFERENCIA SIGPAC</u>	<u>CULTIVO</u>	<u>S/R</u>	<u>CONV.</u>	<u>GRUPO PAGO</u>	<u>Declarada admisible</u>	<u>SUPERFICIE (Hectáreas)</u> <u>Conv. SIGPAC Control C.(5)</u>	<u>Determinada</u>	<u>Certificada</u>
18-065-501-00444-002	8000	S	NO	HERBACEOS	6,57		6,57	6,57
18-065-501-00622-001	8000	S	NO	HERBACEOS	5,09		5,09	5,09

<u>APELLIDOS Y NOMBRE / RAZÓN SOCIAL</u>	<u>NIF</u>	<u>EXPEDIENTE</u>	<u>ANUALIDAD DE PAGO</u>
LINARES MARTIN FRANCISCO	24077028F	4028037	7ª

Resumen de superficies

<u>GRUPO DE PAGO</u>	<u>SUPERFICIE (Hectáreas)</u>			<u>% Sobredeclaración (1)</u>
	<u>Declarada admisible</u>	<u>Comprometida</u>	<u>Declarada Reducida(3)</u>	
OLIVAR EN PENDIENTE	5,33	1,81	1,81	0,00
TOTAL	5,33	1,81	1,81	

% PENALIZACIÓN**IMPORTE (Euros)**

<u>Admisibilidad (2)</u>	<u>Presentación tardía</u>	<u>Omisión declaración</u>	<u>Condicionalidad</u>		<u>Calculado(4)</u>	<u>FEADER(EJE2)</u>	<u>MAGRAMA</u>	<u>CAPDER</u>	<u>Total</u>
0,00	0,00	0,00	0,00	Pago realizado		328,24	30,08	51,98	410,30
				A pagar		154,46	14,15	24,47	193,08
				TOTAL	603,38	482,70	44,23	76,45	603,38

RECINTOS

<u>REFERENCIA SIGPAC</u>	<u>CULTIVO</u>	<u>S/R</u>	<u>CONV.</u>	<u>GRUPO PAGO</u>	<u>Declarada admisible</u>	<u>SUPERFICIE (Hectáreas)</u> <u>Conv. SIGPAC Control C.(5)</u>	<u>Determinada</u>	<u>Certificada</u>
18-162-008-00180-004	101000	S	NO	OLIVAR EN PENDIENTE	1,81		1,81	1,82

INCIDENCIA DESCRIPCIÓN

73106 Recinto declarado no comprometido
 Recinto:18-162-011-00013-001 Cultivo:101000 OLIVAR-SIN VARIEDAD Secano



1. Reducciones previstas por sobredeclaración, artículo 16 del Reglamento (UE) nº 65/2011

2. Resolución de 3 de agosto de 2012 de la Dirección General de Fondos Agrarios (BOJA nº 159, 14 de agosto de 2012)

3. Superficie declarada admisible tras el ajuste con la conversión SIGPAC para el grupo de pago de herbáceos.

Menor valor entre la superficie declarada admisible tras el ajuste con la conversión SIGPAC y la comprometida admisible para el resto de grupos de pago

4. Se calcula sobre la superficie declarada reducida

5. Superficie de cultivo válido para la ayuda determinada en campo para el grupo de pago de herbáceos.

Superficie de cultivo válido para la ayuda determinada en campo tras el ajuste con la superficie comprometida admisible para el resto de grupos de pago

* Ayuda cofinanciada a través del Plan de Reestructuración del Tabaco de Andalucía contemplado en el Programa de Desarrollo Rural de Andalucía (2007-2013)

<u>APELLIDOS Y NOMBRE / RAZÓN SOCIAL</u>	<u>NIF</u>	<u>EXPEDIENTE</u>	<u>ANUALIDAD DE PAGO</u>
LLAMAS MARTINEZ MARIA	75208746B	4044544	6ª

Resumen de superficies

<u>GRUPO DE PAGO</u>	<u>SUPERFICIE (Hectáreas)</u>			<u>% Sobredeclaración (1)</u>
	<u>Declarada admisible</u>	<u>Declarada Reducida(3)</u>	<u>Resuelta</u>	
HERBACEOS	52,66	52,66	52,66	0,00
TOTAL	52,66	52,66	52,66	

% PENALIZACIÓN**IMPORTE (Euros)**

<u>Admisibilidad (2)</u>	<u>Presentación tardía</u>	<u>Omisión declaración</u>	<u>Condicionalidad</u>		<u>Calculado(4)</u>	<u>FEADER(EJE2)</u>	<u>MAGRAMA</u>	<u>CAPDER</u>	<u>Total</u>
0,00	0,00	0,00	0,00	A pagar	8.706,28	6.965,02	638,17	1.103,09	8.706,28

RECINTOS

<u>REFERENCIA SIGPAC</u>	<u>CULTIVO</u>	<u>S/R</u>	<u>CONV.</u>	<u>GRUPO PAGO</u>	<u>Declarada admisible</u>	<u>SUPERFICIE (Hectáreas)</u>		
						<u>Conv. SIGPAC</u>	<u>Control C.(5)</u>	<u>Determinada</u>
18-167-011-00045-001	241000	S	NO	HERBACEOS	1,55		1,55	1,55
18-167-011-00046-001	241000	S	NO	HERBACEOS	1,63		1,63	1,63
18-167-011-00052-001	52000	S	NO	HERBACEOS	3,98		3,98	3,98
18-167-011-00052-002	52000	S	NO	HERBACEOS	2,29		2,29	2,29
18-167-011-00060-001	52000	S	NO	HERBACEOS	1,33		1,33	1,33
18-167-011-00091-001	8000	S	NO	HERBACEOS	7,08		7,08	7,08
18-167-011-00105-001	8000	S	NO	HERBACEOS	7,08		7,08	7,08
18-167-012-00007-001	8000	S	NO	HERBACEOS	2,39		2,39	4,92
18-167-012-00007-001	241000	S	NO	HERBACEOS	2,53		2,53	4,92
18-167-012-00108-012	8000	S	NO	HERBACEOS	22,80		22,80	22,81



1. Reducciones previstas por sobredeclaración, artículo 16 del Reglamento (UE) nº 65/2011

2. Resolución de 3 de agosto de 2012 de la Dirección General de Fondos Agrarios (BOJA nº 159, 14 de agosto de 2012)

3. Superficie declarada admisible tras el ajuste con la conversión SIGPAC para el grupo de pago de herbáceos.

Menor valor entre la superficie declarada admisible tras el ajuste con la conversión SIGPAC y la comprometida admisible para el resto de grupos de pago

4. Se calcula sobre la superficie declarada reducida

5. Superficie de cultivo válido para la ayuda determinada en campo para el grupo de pago de herbáceos.

Superficie de cultivo válido para la ayuda determinada en campo tras el ajuste con la superficie comprometida admisible para el resto de grupos de pago

* Ayuda cofinanciada a través del Plan de Reestructuración del Tabaco de Andalucía contemplado en el Programa de Desarrollo Rural de Andalucía (2007-2013)

<u>APELLIDOS Y NOMBRE / RAZÓN SOCIAL</u>	<u>NIF</u>	<u>EXPEDIENTE</u>	<u>ANUALIDAD DE PAGO</u>
LLANOS CASA DEL ABAD C.B.	E18775239	4039401	4ª

Resumen de superficies

<u>GRUPO DE PAGO</u>	<u>SUPERFICIE (Hectáreas)</u>				<u>% Sobredeclaración (1)</u>
	<u>Declarada admisible</u>	<u>Comprometida</u>	<u>Declarada Reducida(3)</u>	<u>Resuelta</u>	
FRUTALES DE SECANO	91,15		91,15	91,15	0,00
TOTAL	91,15	91,27	91,15	91,15	

% PENALIZACIÓN**IMPORTE (Euros)**

<u>Admisibilidad (2)</u>	<u>Presentación tardía</u>	<u>Omisión declaración</u>	<u>Condicionalidad</u>		<u>Calculado(4)</u>	<u>FEADER(EJE2)</u>	<u>MAGRAMA</u>	<u>CAPDER</u>	<u>Total</u>
0,00	0,00	0,00	0,00	Pago realizado		4.058,87	371,89	642,82	5.073,58
				A pagar		1.910,06	175,01	302,50	2.387,57
				TOTAL	7.461,15	5.968,93	546,90	945,32	7.461,15

RECINTOS

<u>REFERENCIA SIGPAC</u>	<u>CULTIVO</u>	<u>S/R</u>	<u>CONV.</u>	<u>GRUPO PAGO</u>	<u>Declarada</u>	<u>SUPERFICIE (Hectáreas)</u>			
					<u>admisible</u>	<u>Conv. SIGPAC</u>	<u>Control C.(5)</u>	<u>Determinada</u>	<u>Certificada</u>
18-057-008-00143-001	104000	S	NO	FRUTALES DE SECANO	4,76	4,76		4,76	4,76
18-057-008-00175-001	104000	S	NO	FRUTALES DE SECANO	2,39			2,39	2,39
18-057-008-00187-001	104000	S	NO	FRUTALES DE SECANO	5,43			5,43	5,43
18-057-010-00057-002	104000	S	NO	FRUTALES DE SECANO	4,08			4,08	4,08
18-057-032-00031-001	104000	S	NO	FRUTALES DE SECANO	8,34			8,34	8,34
18-057-032-00032-001	104000	S	NO	FRUTALES DE SECANO	12,71			12,71	12,71
18-057-032-00033-001	104000	S	NO	FRUTALES DE SECANO	10,14			10,14	10,15
18-057-032-00034-001	104000	S	NO	FRUTALES DE SECANO	30,73			30,73	30,73
18-057-033-00053-001	104000	S	NO	FRUTALES DE SECANO	2,06			2,06	2,06
18-057-034-00247-001	104000	S	NO	FRUTALES DE SECANO	8,64			8,64	8,75
18-057-035-00108-001	104000	S	NO	FRUTALES DE SECANO	1,87	1,87		1,87	1,87



1. Reducciones previstas por sobredeclaración, artículo 16 del Reglamento (UE) nº 65/2011

2. Resolución de 3 de agosto de 2012 de la Dirección General de Fondos Agrarios (BOJA nº 159, 14 de agosto de 2012)

3. Superficie declarada admisible tras el ajuste con la conversión SIGPAC para el grupo de pago de herbáceos.

Menor valor entre la superficie declarada admisible tras el ajuste con la conversión SIGPAC y la comprometida admisible para el resto de grupos de pago

4. Se calcula sobre la superficie declarada reducida

5. Superficie de cultivo válido para la ayuda determinada en campo para el grupo de pago de herbáceos.

Superficie de cultivo válido para la ayuda determinada en campo tras el ajuste con la superficie comprometida admisible para el resto de grupos de pago

* Ayuda cofinanciada a través del Plan de Reestructuración del Tabaco de Andalucía contemplado en el Programa de Desarrollo Rural de Andalucía (2007-2013)

<u>APELLIDOS Y NOMBRE / RAZÓN SOCIAL</u>	<u>NIF</u>	<u>EXPEDIENTE</u>	<u>ANUALIDAD DE PAGO</u>
LOPEZ AGUILERA JUAN *	52521440C	4021147	7ª

Resumen de superficies

<u>GRUPO DE PAGO</u>	<u>SUPERFICIE (Hectáreas)</u>				<u>% Sobredeclaración (1)</u>
	<u>Declarada admisible</u>	<u>Comprometida</u>	<u>Declarada Reducida(3)</u>	<u>Resuelta</u>	
HORTICOLAS	1,49		1,47	1,47	0,00
OLIVAR EN PENDIENTE	2,94		2,88	2,88	0,00
TOTAL	4,43	4,66	4,35	4,35	

% PENALIZACIÓN**IMPORTE (Euros)**

<u>Admisibilidad (2)</u>	<u>Presentación tardía</u>	<u>Omisión declaración</u>	<u>Condicionalidad</u>	<u>Pago realizado</u>	<u>Calculado(4)</u>	<u>FEADER(EJE2)</u>	<u>MAGRAMA</u>	<u>CAPDER</u>	<u>Total</u>
20,00	0,00	0,00	0,00			763,29	69,94	120,88	954,11
				A pagar		359,19	32,91	56,89	448,99
				TOTAL	1.753,88	1.122,48	102,85	177,77	1.403,10

RECINTOS

<u>REFERENCIA SIGPAC</u>	<u>CULTIVO</u>	<u>S/R</u>	<u>CONV.</u>	<u>GRUPO PAGO</u>	<u>SUPERFICIE (Hectáreas)</u>				
					<u>Declarada admisible</u>	<u>Conv. SIGPAC</u>	<u>Control C.(5)</u>	<u>Determinada Certificada</u>	
18-123-008-00691-001	101000	S	NO	OLIVAR EN PENDIENTE	1,19	1,18		1,18	1,54
18-123-010-00123-001	99001	S	NO	HORTICOLAS	0,64	0,62		0,62	0,64
18-123-010-00156-001	101000	S	NO	OLIVAR EN PENDIENTE	0,06			0,06	0,06
18-123-010-00156-002	99001	S	NO	HORTICOLAS	0,06			0,06	0,06
18-123-010-00157-001	99001	S	NO	HORTICOLAS	0,29	0,29		0,29	0,29
18-123-010-00157-002	101000	S	NO	OLIVAR EN PENDIENTE	0,16			0,15	0,15
18-123-010-00159-001	99001	S	NO	HORTICOLAS	0,50	1,24		0,50	1,24
18-123-010-00159-002	101000	S	NO	OLIVAR EN PENDIENTE	1,53	1,49		1,49	1,39

INCIDENCIA DESCRIPCIÓN

73103	El recinto declarado no cumple con las normas de producción ecológica (compromiso anexo 1, Orden 24 marzo 2011) Recinto:18-123-010-00159-002 Cultivo:99001 ESPÁRRAGOS-AIRE LIBRE Secano
73104	Recinto declarado que no cumple en su totalidad con las normas de producción ecológica (compromiso anexo 1, Orden 24 marzo 2011) Recinto:18-123-010-00157-002 Cultivo:101000 OLIVAR-SIN VARIEDAD Secano Sup. Declarada:0,16 Sup. Certificada:0,15 Recinto:18-123-010-00159-002 Cultivo:101000 OLIVAR-SIN VARIEDAD Secano Sup. Declarada:1,53 Sup. Certificada:1,39
73105	Cultivo, variedad, régimen y/o uso del recinto SIGPAC no compatible con la submedida (anexo 9, Orden 24 marzo 2011) Recinto:18-123-010-00159-002 Cultivo:99001 ESPÁRRAGOS-AIRE LIBRE Secano Uso Sigpac:OV

<u>Id. Com</u>	<u>Compromiso</u>	<u>% admisibilidad</u>
C1_03	Cumplir con las normas de producción establecidas en el Reglamento (CE) nº 834/2007, del Consejo, de 28 de junio de 2007, que regula la producción ecológica.	20,00



1. Reducciones previstas por sobredeclaración, artículo 16 del Reglamento (UE) nº 65/2011

2. Resolución de 3 de agosto de 2012 de la Dirección General de Fondos Agrarios (BOJA nº 159, 14 de agosto de 2012)

3. Superficie declarada admisible tras el ajuste con la conversión SIGPAC para el grupo de pago de herbáceos.

Menor valor entre la superficie declarada admisible tras el ajuste con la conversión SIGPAC y la comprometida admisible para el resto de grupos de pago

4. Se calcula sobre la superficie declarada reducida

5. Superficie de cultivo válido para la ayuda determinada en campo para el grupo de pago de herbáceos.

Superficie de cultivo válido para la ayuda determinada en campo tras el ajuste con la superficie comprometida admisible para el resto de grupos de pago

* Ayuda cofinanciada a través del Plan de Reestructuración del Tabaco de Andalucía contemplado en el Programa de Desarrollo Rural de Andalucía (2007-2013)

<u>APELLIDOS Y NOMBRE / RAZÓN SOCIAL</u>	<u>NIF</u>	<u>EXPEDIENTE</u>	<u>ANUALIDAD DE PAGO</u>
LOPEZ ALARCON MARIA	23613007B	4014744	6ª

Resumen de superficies

<u>GRUPO DE PAGO</u>	<u>SUPERFICIE (Hectáreas)</u>				<u>% Sobredeclaración (1)</u>
	<u>Declarada admisible</u>	<u>Comprometida</u>	<u>Declarada Reducida(3)</u>	<u>Resuelta</u>	
FRUTALES DE SECANO	19,00		18,98	18,98	0,00
TOTAL	19,00	18,98	18,98	18,98	

% PENALIZACIÓN**IMPORTE (Euros)**

<u>Admisibilidad (2)</u>	<u>Presentación tardía</u>	<u>Omisión declaración</u>	<u>Condicionalidad</u>		<u>Calculado(4)</u>	<u>FEADER(EJE2)</u>	<u>MAGRAMA</u>	<u>CAPDER</u>	<u>Total</u>
0,00	0,00	0,00	0,00	Pago realizado		1.143,92	104,81	181,17	1.429,90
				A pagar		538,31	49,32	85,26	672,89
				TOTAL	2.102,79	1.682,23	154,13	266,43	2.102,79

RECINTOS

<u>REFERENCIA SIGPAC</u>	<u>CULTIVO S/R</u>	<u>CONV.</u>	<u>GRUPO PAGO</u>	<u>SUPERFICIE (Hectáreas)</u>			
				<u>Declarada admisible</u>	<u>Conv. SIGPAC</u>	<u>Control C.(5)</u>	<u>Determinada Certificada</u>
18-057-002-00291-001	104000 S	NO	FRUTALES DE SECANO	3,19	3,19		3,19
18-057-039-00172-001	104000 S	NO	FRUTALES DE SECANO	9,70			9,68
18-057-058-00014-001	104000 S	NO	FRUTALES DE SECANO	6,11			6,11

INCIDENCIA DESCRIPCIÓN

73104 Recinto declarado que no cumple en su totalidad con las normas de producción ecológica (compromiso anexo 1, Orden 24 marzo 2011)
 Recinto:18-057-039-00172-001 Cultivo:104000 ALMENDROS-SIN VARIEDAD Secano Sup. Declarada:9,7 Sup. Certificada:9,69

<u>APELLIDOS Y NOMBRE / RAZÓN SOCIAL</u>	<u>NIF</u>	<u>EXPEDIENTE</u>	<u>ANUALIDAD DE PAGO</u>
LOPEZ COBOS SERGIO	74739041N	4032822	6ª

Resumen de superficies

<u>GRUPO DE PAGO</u>	<u>SUPERFICIE (Hectáreas)</u>				<u>% Sobredeclaración (1)</u>
	<u>Declarada admisible</u>	<u>Comprometida</u>	<u>Declarada Reducida(3)</u>	<u>Resuelta</u>	
HORTICOLAS	0,44		0,44	0,44	0,00
TOTAL	0,44	0,44	0,44	0,44	

% PENALIZACIÓN**IMPORTE (Euros)**

<u>Admisibilidad (2)</u>	<u>Presentación tardía</u>	<u>Omisión declaración</u>	<u>Condicionalidad</u>		<u>Calculado(4)</u>	<u>FEADER(EJE2)</u>	<u>MAGRAMA</u>	<u>CAPDER</u>	<u>Total</u>
0,00	0,00	0,00	0,00	Pago realizado		129,25	11,85	20,47	161,57
				A pagar		60,82	5,57	9,64	76,03
				TOTAL	237,60	190,07	17,42	30,11	237,60

RECINTOS

<u>REFERENCIA SIGPAC</u>	<u>CULTIVO S/R</u>	<u>CONV.</u>	<u>GRUPO PAGO</u>	<u>SUPERFICIE (Hectáreas)</u>			
				<u>Declarada admisible</u>	<u>Conv. SIGPAC</u>	<u>Control C.(5)</u>	<u>Determinada Certificada</u>
18-173-002-00351-002	197100 R	NO	HORTICOLAS	0,35			0,35
18-173-002-00352-001	197100 R	NO	HORTICOLAS	0,09			0,09



1. Reducciones previstas por sobredeclaración, artículo 16 del Reglamento (UE) nº 65/2011

2. Resolución de 3 de agosto de 2012 de la Dirección General de Fondos Agrarios (BOJA nº 159, 14 de agosto de 2012)

3. Superficie declarada admisible tras el ajuste con la conversión SIGPAC para el grupo de pago de herbáceos.

Menor valor entre la superficie declarada admisible tras el ajuste con la conversión SIGPAC y la comprometida admisible para el resto de grupos de pago

4. Se calcula sobre la superficie declarada reducida

5. Superficie de cultivo válido para la ayuda determinada en campo para el grupo de pago de herbáceos.

Superficie de cultivo válido para la ayuda determinada en campo tras el ajuste con la superficie comprometida admisible para el resto de grupos de pago

* Ayuda cofinanciada a través del Plan de Reestructuración del Tabaco de Andalucía contemplado en el Programa de Desarrollo Rural de Andalucía (2007-2013)

<u>APELLIDOS Y NOMBRE / RAZÓN SOCIAL</u>	<u>NIF</u>	<u>EXPEDIENTE</u>	<u>ANUALIDAD DE PAGO</u>
LOPEZ FERNANDEZ FRANCISCO JAVIER	52514264C	4004410	7ª

Resumen de superficies

<u>GRUPO DE PAGO</u>	<u>SUPERFICIE (Hectáreas)</u>				<u>% Sobredeclaración (1)</u>
	<u>Declarada admisible</u>	<u>Comprometida</u>	<u>Declarada Reducida(3)</u>	<u>Resuelta</u>	
FRUTALES DE SECANO	11,06		11,06	11,06	0,00
TOTAL	11,06	11,11	11,06	11,06	

% PENALIZACIÓN

IMPORTE (Euros)

<u>Admisibilidad (2)</u>	<u>Presentación tardía</u>	<u>Omisión declaración</u>	<u>Condicionalidad</u>		<u>Calculado(4)</u>	<u>FEADER(EJE2)</u>	<u>MAGRAMA</u>	<u>CAPDER</u>	<u>Total</u>
0,00	0,00	0,00	0,00	Pago realizado		666,58	61,08	105,57	833,23
				A pagar		313,69	28,74	49,68	392,11
				TOTAL	1.225,34	980,27	89,82	155,25	1.225,34

RECINTOS

<u>REFERENCIA SIGPAC</u>	<u>CULTIVO S/R</u>	<u>CONV.</u>	<u>GRUPO PAGO</u>	<u>Declarada admisible</u>	<u>SUPERFICIE (Hectáreas)</u>		
					<u>Conv. SIGPAC</u>	<u>Control C.(5) Determinada</u>	<u>Certificada</u>
18-057-029-00031-001	104000 S	NO	FRUTALES DE SECANO	1,75		1,75	1,75
18-057-029-00032-001	104000 S	NO	FRUTALES DE SECANO	1,39		1,39	1,39
18-057-031-00068-003	104000 S	NO	FRUTALES DE SECANO	0,54		0,54	0,54
18-057-031-00068-004	104000 S	NO	FRUTALES DE SECANO	6,12	6,12	6,12	6,12
18-057-032-00025-001	104000 S	NO	FRUTALES DE SECANO	1,26	1,26	1,26	1,26

<u>APELLIDOS Y NOMBRE / RAZÓN SOCIAL</u>	<u>NIF</u>	<u>EXPEDIENTE</u>	<u>ANUALIDAD DE PAGO</u>
LOPEZ GARCIA EVARISTO	74693641Z	4028842	4ª

Resumen de superficies

<u>GRUPO DE PAGO</u>	<u>SUPERFICIE (Hectáreas)</u>				<u>% Sobredeclaración (1)</u>
	<u>Declarada admisible</u>	<u>Comprometida</u>	<u>Declarada Reducida(3)</u>	<u>Resuelta</u>	
VIÑEDO VINIFICACION	2,25		2,06	2,06	0,00
TOTAL	2,25	2,06	2,06	2,06	

% PENALIZACIÓN

IMPORTE (Euros)

<u>Admisibilidad (2)</u>	<u>Presentación tardía</u>	<u>Omisión declaración</u>	<u>Condicionalidad</u>		<u>Calculado(4)</u>	<u>FEADER(EJE2)</u>	<u>MAGRAMA</u>	<u>CAPDER</u>	<u>Total</u>
0,00	0,00	0,00	0,00	A pagar	426,79	341,43	31,28	54,08	426,79

RECINTOS

<u>REFERENCIA SIGPAC</u>	<u>CULTIVO S/R</u>	<u>CONV.</u>	<u>GRUPO PAGO</u>	<u>Declarada admisible</u>	<u>SUPERFICIE (Hectáreas)</u>		
					<u>Conv. SIGPAC</u>	<u>Control C.(5) Determinada</u>	<u>Certificada</u>
18-100-025-00026-004	102000 S	SI	VIÑEDO VINIFICACION	2,25		2,06	2,25



1. Reducciones previstas por sobredeclaración, artículo 16 del Reglamento (UE) nº 65/2011

2. Resolución de 3 de agosto de 2012 de la Dirección General de Fondos Agrarios (BOJA nº 159, 14 de agosto de 2012)

3. Superficie declarada admisible tras el ajuste con la conversión SIGPAC para el grupo de pago de herbáceos.

Menor valor entre la superficie declarada admisible tras el ajuste con la conversión SIGPAC y la comprometida admisible para el resto de grupos de pago

4. Se calcula sobre la superficie declarada reducida

5. Superficie de cultivo válido para la ayuda determinada en campo para el grupo de pago de herbáceos.

Superficie de cultivo válido para la ayuda determinada en campo tras el ajuste con la superficie comprometida admisible para el resto de grupos de pago

* Ayuda cofinanciada a través del Plan de Reestructuración del Tabaco de Andalucía contemplado en el Programa de Desarrollo Rural de Andalucía (2007-2013)

<u>APELLIDOS Y NOMBRE / RAZÓN SOCIAL</u>	<u>NIF</u>	<u>EXPEDIENTE</u>	<u>ANUALIDAD DE PAGO</u>
LOPEZ LINARES ENCARNACION	23607896Y	4015311	7ª

Resumen de superficies

<u>GRUPO DE PAGO</u>	<u>SUPERFICIE (Hectáreas)</u>				<u>% Sobredeclaración (1)</u>
	<u>Declarada admisible</u>	<u>Comprometida</u>	<u>Declarada Reducida(3)</u>	<u>Resuelta</u>	
FRUTALES DE SECANO	11,87		11,86	11,86	0,00
TOTAL	11,87	11,86	11,86	11,86	

% PENALIZACIÓN

IMPORTE (Euros)

<u>Admisibilidad (2)</u>	<u>Presentación tardía</u>	<u>Omisión declaración</u>	<u>Condicionalidad</u>		<u>Calculado(4)</u>	<u>FEADER(EJE2)</u>	<u>MAGRAMA</u>	<u>CAPDER</u>	<u>Total</u>
20,00	0,00	0,00	0,00	Pago realizado		571,84	52,39	90,57	714,80
				A pagar		269,10	24,66	42,62	336,38
				TOTAL	1.313,97	840,94	77,05	133,19	1.051,18

RECINTOS

<u>REFERENCIA SIGPAC</u>	<u>CULTIVO</u>	<u>S/R</u>	<u>CONV.</u>	<u>GRUPO PAGO</u>	<u>SUPERFICIE (Hectáreas)</u>			
					<u>Declarada admisible</u>	<u>Conv. SIGPAC</u>	<u>Control C.(5)</u>	<u>Determinada Certificada</u>
18-185-001-00074-001	104000	S	NO	FRUTALES DE SECANO	2,01		2,01	2,01
18-185-001-00126-001	104000	S	NO	FRUTALES DE SECANO	1,13		1,13	1,13
18-185-002-00065-002	104000	S	NO	FRUTALES DE SECANO	0,64		0,64	0,64
18-185-002-00065-003	104000	S	NO	FRUTALES DE SECANO	2,70	2,70	2,70	2,70
18-185-002-00065-015	104000	S		FRUTALES DE SECANO	0,12		0,12	0,00
18-185-002-00065-017	104000	S		FRUTALES DE SECANO	0,01		0,01	0,00
18-185-002-00095-002	104000	S	NO	FRUTALES DE SECANO	3,28		3,28	3,28
18-185-004-00022-001	104000	S	NO	FRUTALES DE SECANO	1,05		1,04	1,05
18-185-005-00030-001	104000	S	NO	FRUTALES DE SECANO	0,38		0,38	0,38
18-185-012-00138-001	104000	S	NO	FRUTALES DE SECANO	0,55		0,55	0,55

INCIDENCIA DESCRIPCIÓN

73103 El recinto declarado no cumple con las normas de producción ecológica (compromiso anexo 1, Orden 24 marzo 2011)
 Recinto:18-185-002-00065-015 Cultivo:104000 ALMENDROS-SIN VARIEDAD Secano
 Recinto:18-185-002-00065-017 Cultivo:104000 ALMENDROS-SIN VARIEDAD Secano

<u>Id. Com</u>	<u>Compromiso</u>	<u>% admisibilidad</u>
C1_03	Cumplir con las normas de producción establecidas en el Reglamento (CE) nº 834/2007, del Consejo, de 28 de junio de 2007, que regula la producción ecológica.	20,00



1. Reducciones previstas por sobredeclaración, artículo 16 del Reglamento (UE) nº 65/2011

2. Resolución de 3 de agosto de 2012 de la Dirección General de Fondos Agrarios (BOJA nº 159, 14 de agosto de 2012)

3. Superficie declarada admisible tras el ajuste con la conversión SIGPAC para el grupo de pago de herbáceos.

Menor valor entre la superficie declarada admisible tras el ajuste con la conversión SIGPAC y la comprometida admisible para el resto de grupos de pago

4. Se calcula sobre la superficie declarada reducida

5. Superficie de cultivo válido para la ayuda determinada en campo para el grupo de pago de herbáceos.

Superficie de cultivo válido para la ayuda determinada en campo tras el ajuste con la superficie comprometida admisible para el resto de grupos de pago

* Ayuda cofinanciada a través del Plan de Reestructuración del Tabaco de Andalucía contemplado en el Programa de Desarrollo Rural de Andalucía (2007-2013)

<u>APELLIDOS Y NOMBRE / RAZÓN SOCIAL</u>	<u>NIF</u>	<u>EXPEDIENTE</u>	<u>ANUALIDAD DE PAGO</u>		
LOPEZ LOPEZ ANDRES	23777076K	4028562	7ª		
Resumen de superficies					
GRUPO DE PAGO	SUPERFICIE (Hectáreas)				
	<u>Declarada admisible</u>	<u>Comprometida</u>	<u>Declarada Reducida(3)</u>	<u>Resuelta</u>	<u>% Sobredeclaración (1)</u>
FRUTALES DE SECANO	16,33		16,22	16,22	0,00
TOTAL	16,33	16,22	16,22	16,22	

<u>% PENALIZACIÓN</u>				<u>IMPORTE (Euros)</u>					
<u>Admisibilidad (2)</u>	<u>Presentación tardía</u>	<u>Omisión declaración</u>	<u>Condicionalidad</u>	<u>Calculado(4)</u>	<u>FEADER(EJE2)</u>	<u>MAGRAMA</u>	<u>CAPDER</u>	<u>Total</u>	
0,00	0,00	0,00	0,00	Pago realizado		977,57	89,57	154,83	1.221,97
				A pagar		460,03	42,15	72,86	575,04
TOTAL				1.797,01	1.437,60	131,72	227,69	1.797,01	

RECINTOS

<u>REFERENCIA SIGPAC</u>	<u>CULTIVO</u>	<u>S/R</u>	<u>CONV.</u>	<u>GRUPO PAGO</u>	<u>Declarada admisible</u>	<u>SUPERFICIE (Hectáreas)</u>		
					<u>Conv. SIGPAC</u>	<u>Control C.(5)</u>	<u>Determinada</u>	<u>Certificada</u>
18-144-012-00200-001	104000	S	NO	FRUTALES DE SECANO	1,00		1,00	1,00
18-144-012-00201-001	104000	S	NO	FRUTALES DE SECANO	2,46		2,46	2,46
18-144-012-00202-001	104000	S	NO	FRUTALES DE SECANO	1,28		1,28	1,28
18-144-012-00203-001	104000	S	NO	FRUTALES DE SECANO	0,22		0,22	0,22
18-144-012-00204-001	104000	S	NO	FRUTALES DE SECANO	0,12		0,12	0,12
18-144-012-00204-003	104000	S	NO	FRUTALES DE SECANO	0,01		0,01	0,01
18-144-012-00205-001	104000	S	NO	FRUTALES DE SECANO	0,07		0,07	0,07
18-144-012-00209-004	104000	S	NO	FRUTALES DE SECANO	0,21		0,20	0,21
18-144-012-00229-001	104000	S	NO	FRUTALES DE SECANO	0,09		0,09	0,09
18-144-012-00232-004	104000	S	NO	FRUTALES DE SECANO	1,27		1,27	1,27
18-144-012-00233-001	104000	S	NO	FRUTALES DE SECANO	0,33		0,33	0,33
18-144-012-00234-001	104000	S	NO	FRUTALES DE SECANO	0,31		0,31	0,31
18-144-012-00257-001	104000	S	NO	FRUTALES DE SECANO	1,37		1,37	1,37
18-144-012-00266-001	104000	S	NO	FRUTALES DE SECANO	0,38		0,38	0,38
18-144-012-00267-001	104000	S	NO	FRUTALES DE SECANO	3,66		3,66	3,66
18-144-012-00295-001	104000	S	NO	FRUTALES DE SECANO	3,48		3,48	3,48
18-144-016-00201-001	104000	S	NO	FRUTALES DE SECANO	0,07		0,07	0,07



1. Reducciones previstas por sobredeclaración, artículo 16 del Reglamento (UE) nº 65/2011

2. Resolución de 3 de agosto de 2012 de la Dirección General de Fondos Agrarios (BOJA nº 159, 14 de agosto de 2012)

3. Superficie declarada admisible tras el ajuste con la conversión SIGPAC para el grupo de pago de herbáceos.

Menor valor entre la superficie declarada admisible tras el ajuste con la conversión SIGPAC y la comprometida admisible para el resto de grupos de pago

4. Se calcula sobre la superficie declarada reducida

5. Superficie de cultivo válido para la ayuda determinada en campo para el grupo de pago de herbáceos.

Superficie de cultivo válido para la ayuda determinada en campo tras el ajuste con la superficie comprometida admisible para el resto de grupos de pago

* Ayuda cofinanciada a través del Plan de Reestructuración del Tabaco de Andalucía contemplado en el Programa de Desarrollo Rural de Andalucía (2007-2013)

<u>APELLIDOS Y NOMBRE / RAZÓN SOCIAL</u>	<u>NIF</u>	<u>EXPEDIENTE</u>	<u>ANUALIDAD DE PAGO</u>
LOPEZ LOPEZ PAULA	74566526C	4042459	7ª

Resumen de superficies

<u>GRUPO DE PAGO</u>	<u>SUPERFICIE (Hectáreas)</u>				<u>% Sobredeclaración (1)</u>
	<u>Declarada admisible</u>	<u>Comprometida</u>	<u>Declarada Reducida(3)</u>	<u>Resuelta</u>	
OLIVAR	12,73		12,29	12,29	0,00
TOTAL	12,73	12,29	12,29	12,29	

% PENALIZACIÓN**IMPORTE (Euros)**

<u>Admisibilidad (2)</u>	<u>Presentación tardía</u>	<u>Omisión declaración</u>	<u>Condicionalidad</u>		<u>Calculado(4)</u>	<u>FEADER(EJE2)</u>	<u>MAGRAMA</u>	<u>CAPDER</u>	<u>Total</u>
0,00	0,00	0,00	0,00	Pago realizado		1.626,44	149,02	257,60	2.033,06
				A pagar		765,38	70,13	121,22	956,73
				TOTAL	2.989,79	2.391,82	219,15	378,82	2.989,79

RECINTOS

<u>REFERENCIA SIGPAC</u>	<u>CULTIVO S/R</u>	<u>CONV.</u>	<u>GRUPO PAGO</u>	<u>Declarada admisible</u>	<u>SUPERFICIE (Hectáreas)</u>		
				<u>Conv. SIGPAC</u>	<u>Control C.(5)</u>	<u>Determinada</u>	<u>Certificada</u>
18-054-001-00444-001	101000 S	NO	OLIVAR	2,59		2,52	2,59
18-054-001-00462-001	101000 S	NO	OLIVAR	1,06		0,96	1,06
18-054-001-00463-001	101000 S	NO	OLIVAR	1,03		1,02	1,03
18-054-002-00301-002	101000 S	NO	OLIVAR	8,05		7,95	8,05



1. Reducciones previstas por sobredeclaración, artículo 16 del Reglamento (UE) nº 65/2011

2. Resolución de 3 de agosto de 2012 de la Dirección General de Fondos Agrarios (BOJA nº 159, 14 de agosto de 2012)

3. Superficie declarada admisible tras el ajuste con la conversión SIGPAC para el grupo de pago de herbáceos.

4. Menor valor entre la superficie declarada admisible tras el ajuste con la conversión SIGPAC y la comprometida admisible para el resto de grupos de pago

5. Se calcula sobre la superficie declarada reducida

6. Superficie de cultivo válido para la ayuda determinada en campo para el grupo de pago de herbáceos.

7. Superficie de cultivo válido para la ayuda determinada en campo tras el ajuste con la superficie comprometida admisible para el resto de grupos de pago

* Ayuda cofinanciada a través del Plan de Reestructuración del Tabaco de Andalucía contemplado en el Programa de Desarrollo Rural de Andalucía (2007-2013)

<u>APELLIDOS Y NOMBRE / RAZÓN SOCIAL</u>	<u>NIF</u>	<u>EXPEDIENTE</u>	<u>ANUALIDAD DE PAGO</u>		
LOPEZ MARTIN ANTONIO FRANCISCO	74570000K	4010244	7ª		
Resumen de superficies					
GRUPO DE PAGO	SUPERFICIE (Hectáreas)				
	<u>Declarada admisible</u>	<u>Comprometida</u>	<u>Declarada Reducida(3)</u>	<u>Resuelta</u>	<u>% Sobredeclaración (1)</u>
FRUTALES DE SECANO	11,79		11,79	11,79	0,00
TOTAL	11,79	11,79	11,79	11,79	

<u>% PENALIZACIÓN</u>				<u>IMPORTE (Euros)</u>				
<u>Admisibilidad (2)</u>	<u>Presentación tardía</u>	<u>Omisión declaración</u>	<u>Condicionalidad</u>	<u>Calculado(4)</u>	<u>FEADER(EJE2)</u>	<u>MAGRAMA</u>	<u>CAPDER</u>	<u>Total</u>
0,00	0,00	0,00	0,00	Pago realizado	710,58	65,11	112,53	888,22
				A pagar	334,39	30,64	52,96	417,99
TOTAL				1.306,21	1.044,97	95,75	165,49	1.306,21

RECINTOS

<u>REFERENCIA SIGPAC</u>	<u>CULTIVO</u>	<u>S/R</u>	<u>CONV.</u>	<u>GRUPO PAGO</u>	<u>Declarada admisible</u>	<u>SUPERFICIE (Hectáreas)</u>		
					<u>Conv. SIGPAC</u>	<u>Control C.(5)</u>	<u>Determinada</u>	<u>Certificada</u>
18-005-003-00023-001	104000	S	NO	FRUTALES DE SECANO	0,31		0,31	0,31
18-005-004-00108-001	104000	S	NO	FRUTALES DE SECANO	1,35		1,35	1,35
18-005-005-00484-001	104000	S	NO	FRUTALES DE SECANO	1,10		1,10	1,10
18-005-011-00002-001	104000	S	NO	FRUTALES DE SECANO	0,44		0,44	0,44
18-005-011-00006-001	104000	S	NO	FRUTALES DE SECANO	0,50		0,50	0,50
18-144-004-00064-001	104000	S	NO	FRUTALES DE SECANO	0,61		0,61	0,61
18-144-004-00210-001	104000	S	NO	FRUTALES DE SECANO	0,54		0,54	0,54
18-144-004-00266-001	104000	S	NO	FRUTALES DE SECANO	0,09		0,09	0,09
18-144-004-00267-001	104000	S	NO	FRUTALES DE SECANO	0,18		0,18	0,18
18-144-004-00292-001	104000	S	NO	FRUTALES DE SECANO	0,23		0,23	0,23
18-144-004-00293-001	104000	S	NO	FRUTALES DE SECANO	0,21		0,21	0,21
18-144-005-00007-001	104000	S	NO	FRUTALES DE SECANO	2,58		2,58	2,58
18-144-005-00030-001	121000	S	NO	FRUTALES DE SECANO	1,24		1,24	1,24
18-144-005-00033-001	104000	S	NO	FRUTALES DE SECANO	2,02		2,02	2,02
18-144-005-00033-002	104000	S	NO	FRUTALES DE SECANO	0,39		0,39	0,39



1. Reducciones previstas por sobredeclaración, artículo 16 del Reglamento (UE) nº 65/2011

2. Resolución de 3 de agosto de 2012 de la Dirección General de Fondos Agrarios (BOJA nº 159, 14 de agosto de 2012)

3. Superficie declarada admisible tras el ajuste con la conversión SIGPAC para el grupo de pago de herbáceos.

Menor valor entre la superficie declarada admisible tras el ajuste con la conversión SIGPAC y la comprometida admisible para el resto de grupos de pago

4. Se calcula sobre la superficie declarada reducida

5. Superficie de cultivo válido para la ayuda determinada en campo para el grupo de pago de herbáceos.

Superficie de cultivo válido para la ayuda determinada en campo tras el ajuste con la superficie comprometida admisible para el resto de grupos de pago

* Ayuda cofinanciada a través del Plan de Reestructuración del Tabaco de Andalucía contemplado en el Programa de Desarrollo Rural de Andalucía (2007-2013)

<u>APELLIDOS Y NOMBRE / RAZÓN SOCIAL</u>	<u>NIF</u>	<u>EXPEDIENTE</u>	<u>ANUALIDAD DE PAGO</u>			
LOPEZ MARTINEZ JOSEFA	75203313Y	4043914	7ª			
Resumen de superficies						
		SUPERFICIE (Hectáreas)				
GRUPO DE PAGO		<u>Declarada admisible</u>	<u>Comprometida</u>	<u>Declarada Reducida(3)</u>	<u>Resuelta</u>	<u>% Sobredeclaración (1)</u>
FRUTALES DE SECANO		19,30		19,16	19,16	0,00
TOTAL		19,30	19,21	19,16	19,16	

% PENALIZACIÓN				IMPORTE (Euros)					
<u>Admisibilidad (2)</u>	<u>Presentación tardía</u>	<u>Omisión declaración</u>	<u>Condicionalidad</u>		<u>Calculado(4)</u>	<u>FEADER(EJE2)</u>	<u>MAGRAMA</u>	<u>CAPDER</u>	<u>Total</u>
0,00	0,00	0,00	0,00	A pagar	2.122,74	1.698,19	155,60	268,95	2.122,74

RECINTOS

<u>REFERENCIA SIGPAC</u>	<u>CULTIVO</u>	<u>S/R</u>	<u>CONV.</u>	<u>GRUPO PAGO</u>	<u>SUPERFICIE (Hectáreas)</u>				
					<u>Declarada admisible</u>	<u>Conv. SIGPAC</u>	<u>Control C.(5)</u>	<u>Determinada</u>	<u>Certificada</u>
18-057-020-00004-001	104000	S	NO	FRUTALES DE SECANO	0,85	0,85		0,85	0,85
18-057-020-00006-001	104000	S	NO	FRUTALES DE SECANO	1,87	1,82		1,82	1,87
18-057-021-00446-002	104000	S	NO	FRUTALES DE SECANO	1,80			1,78	1,80
18-057-021-00447-003	104000	S	NO	FRUTALES DE SECANO	0,86			0,85	0,86
18-057-021-00455-002	104000	S	NO	FRUTALES DE SECANO	0,49			0,49	0,49
18-057-021-00455-003	104000	S	NO	FRUTALES DE SECANO	2,18	2,15		2,15	2,18
18-057-021-00455-004	104000	S	NO	FRUTALES DE SECANO	3,88			3,88	3,88
18-057-021-00457-008	104000	S	NO	FRUTALES DE SECANO	6,14			6,14	6,14
18-057-021-00486-001	104000	S	NO	FRUTALES DE SECANO	0,58			0,58	0,58
18-057-021-00491-003	104000	S	NO	FRUTALES DE SECANO	0,65	0,62		0,62	0,65



1. Reducciones previstas por sobredeclaración, artículo 16 del Reglamento (UE) nº 65/2011

2. Resolución de 3 de agosto de 2012 de la Dirección General de Fondos Agrarios (BOJA nº 159, 14 de agosto de 2012)

3. Superficie declarada admisible tras el ajuste con la conversión SIGPAC para el grupo de pago de herbáceos.

Menor valor entre la superficie declarada admisible tras el ajuste con la conversión SIGPAC y la comprometida admisible para el resto de grupos de pago

4. Se calcula sobre la superficie declarada reducida

5. Superficie de cultivo válido para la ayuda determinada en campo para el grupo de pago de herbáceos.

Superficie de cultivo válido para la ayuda determinada en campo tras el ajuste con la superficie comprometida admisible para el resto de grupos de pago

* Ayuda cofinanciada a través del Plan de Reestructuración del Tabaco de Andalucía contemplado en el Programa de Desarrollo Rural de Andalucía (2007-2013)

<u>APellidos y nombre / RAZÓN SOCIAL</u>	<u>NIF</u>	<u>EXPEDIENTE</u>	<u>ANUALIDAD DE PAGO</u>
LOPEZ MARTINEZ MANUELA	74597904A	4013949	4ª

Resumen de superficies

<u>GRUPO DE PAGO</u>	<u>SUPERFICIE (Hectáreas)</u>				<u>% Sobredeclaración (1)</u>
	<u>Declarada admisible</u>	<u>Comprometida</u>	<u>Declarada Reducida(3)</u>	<u>Resuelta</u>	
FRUTALES DE SECANO	15,13		15,13	15,13	0,00
OLIVAR EN PENDIENTE	17,66		16,87	16,87	0,00
TOTAL	32,79	32,00	32,00	32,00	

Resumen de superficies

<u>GRUPO DE PAGO</u>	<u>SUPERFICIE (Hectáreas)</u>				<u>% Sobredeclaración (1)</u>
	<u>Declarada admisible</u>	<u>Comprometida</u>	<u>Declarada Reducida(3)</u>	<u>Resuelta</u>	
HERBACEOS	21,78		21,78	21,78	0,00
TOTAL	21,78		21,78	21,78	

% PENALIZACIÓN

IMPORTE (Euros)

<u>Admisibilidad (2)</u>	<u>Presentación</u>			<u>Calculado(4)</u>	<u>FEADER(EJE2)</u>	<u>MAGRAMA</u>	<u>CAPDER</u>	<u>Total</u>	
	<u>tardía</u>	<u>Omisión declaración</u>	<u>Condicionalidad</u>						
0,00	0,00	0,00	0,00	Pago realizado	5.930,10	543,35	939,18	7.412,63	
				A pagar	2.790,63	255,69	441,97	3.488,29	
				TOTAL	10.900,92	8.720,73	799,04	1.381,15	10.900,92

RECINTOS

<u>REFERENCIA SIGPAC</u>	<u>CULTIVO</u>	<u>S/R</u>	<u>CONV.</u>	<u>GRUPO PAGO</u>	<u>Declarada admisible</u>	<u>SUPERFICIE (Hectáreas)</u>		
						<u>Conv. SIGPAC</u>	<u>Control C.(5)</u>	<u>Determinada Certificada</u>
18-047-015-00364-002	101000	S	NO	OLIVAR EN PENDIENTE	15,96		15,96	15,96
18-047-015-00364-004	104000	S	NO	FRUTALES DE SECANO	2,00		2,00	2,23
18-047-015-00365-006	8000	S	NO	HERBACEOS	21,78		21,78	21,78
18-047-015-00365-007	104000	S	NO	FRUTALES DE SECANO	12,91		12,91	12,91
18-047-015-00462-001	104000	S	NO	FRUTALES DE SECANO	0,22		0,22	0,22
18-047-015-01216-001	101000	S	NO	OLIVAR EN PENDIENTE	0,91		0,91	0,91

INCIDENCIA DESCRIPCIÓN

73106 Recinto declarado no comprometido
 Recinto:18-047-015-00453-004 Cultivo:101000 OLIVAR-SIN VARIEDAD Secano



1. Reducciones previstas por sobredeclaración, artículo 16 del Reglamento (UE) nº 65/2011

2. Resolución de 3 de agosto de 2012 de la Dirección General de Fondos Agrarios (BOJA nº 159, 14 de agosto de 2012)

3. Superficie declarada admisible tras el ajuste con la conversión SIGPAC para el grupo de pago de herbáceos.

Menor valor entre la superficie declarada admisible tras el ajuste con la conversión SIGPAC y la comprometida admisible para el resto de grupos de pago

4. Se calcula sobre la superficie declarada reducida

5. Superficie de cultivo válido para la ayuda determinada en campo para el grupo de pago de herbáceos.

Superficie de cultivo válido para la ayuda determinada en campo tras el ajuste con la superficie comprometida admisible para el resto de grupos de pago

* Ayuda cofinanciada a través del Plan de Reestructuración del Tabaco de Andalucía contemplado en el Programa de Desarrollo Rural de Andalucía (2007-2013)

<u>APELLIDOS Y NOMBRE / RAZÓN SOCIAL</u>	<u>NIF</u>	<u>EXPEDIENTE</u>	<u>ANUALIDAD DE PAGO</u>
LOPEZ MATEOS URBANO	37364550S	4008531	7ª

Resumen de superficies

<u>GRUPO DE PAGO</u>	<u>SUPERFICIE (Hectáreas)</u>				<u>% Sobredeclaración (1)</u>
	<u>Declarada admisible</u>	<u>Comprometida</u>	<u>Declarada Reducida(3)</u>	<u>Resuelta</u>	
FRUTALES DE SECANO	14,14		14,02	14,02	0,00
TOTAL	14,14	14,03	14,02	14,02	

% PENALIZACIÓN**IMPORTE (Euros)**

<u>Admisibilidad (2)</u>	<u>Presentación tardía</u>	<u>Omisión declaración</u>	<u>Condicionalidad</u>		<u>Calculado(4)</u>	<u>FEADER(EJE2)</u>	<u>MAGRAMA</u>	<u>CAPDER</u>	<u>Total</u>
0,00	0,00	0,00	0,00	Pago realizado		844,98	77,42	133,83	1.056,23
				A pagar		397,64	36,43	62,98	497,05
				TOTAL	1.553,28	1.242,62	113,85	196,81	1.553,28

RECINTOS

<u>REFERENCIA SIGPAC</u>	<u>CULTIVO</u>	<u>S/R</u>	<u>CONV.</u>	<u>GRUPO PAGO</u>	<u>Declarada admisible</u>	<u>SUPERFICIE (Hectáreas)</u>			
					<u>Conv. SIGPAC</u>	<u>Control C.(5)</u>	<u>Determinada</u>	<u>Certificada</u>	
18-167-025-00396-001	104000	S	NO	FRUTALES DE SECANO	1,04			1,04	1,04
18-167-025-00399-001	104000	S	NO	FRUTALES DE SECANO	0,92			0,92	0,92
18-167-025-00407-001	104000	S	NO	FRUTALES DE SECANO	0,48			0,48	0,48
18-167-025-00407-003	104000	S	NO	FRUTALES DE SECANO	2,92			2,92	2,92
18-167-025-00407-004	104000	S	NO	FRUTALES DE SECANO	3,11			3,10	3,11
18-167-025-00407-005	104000	S	NO	FRUTALES DE SECANO	3,98	3,98		3,98	3,98
18-167-025-00464-005	104000	S	NO	FRUTALES DE SECANO	0,15			0,08	0,15
18-167-025-00464-006	104000	S	NO	FRUTALES DE SECANO	0,12			0,12	0,12
18-167-025-00555-001	104000	S	NO	FRUTALES DE SECANO	0,11			0,11	0,11
18-167-025-00556-001	104000	S	NO	FRUTALES DE SECANO	0,14			0,14	0,14
18-167-026-00065-001	104000	S	NO	FRUTALES DE SECANO	1,17			1,13	1,45



1. Reducciones previstas por sobredeclaración, artículo 16 del Reglamento (UE) nº 65/2011

2. Resolución de 3 de agosto de 2012 de la Dirección General de Fondos Agrarios (BOJA nº 159, 14 de agosto de 2012)

3. Superficie declarada admisible tras el ajuste con la conversión SIGPAC para el grupo de pago de herbáceos.

Menor valor entre la superficie declarada admisible tras el ajuste con la conversión SIGPAC y la comprometida admisible para el resto de grupos de pago

4. Se calcula sobre la superficie declarada reducida

5. Superficie de cultivo válido para la ayuda determinada en campo para el grupo de pago de herbáceos.

Superficie de cultivo válido para la ayuda determinada en campo tras el ajuste con la superficie comprometida admisible para el resto de grupos de pago

* Ayuda cofinanciada a través del Plan de Reestructuración del Tabaco de Andalucía contemplado en el Programa de Desarrollo Rural de Andalucía (2007-2013)

<u>APELLIDOS Y NOMBRE / RAZÓN SOCIAL</u>	<u>NIF</u>	<u>EXPEDIENTE</u>	<u>ANUALIDAD DE PAGO</u>
LOPEZ ORTEGA MARIA	74708461E	4010232	6ª

Resumen de superficies

<u>GRUPO DE PAGO</u>	<u>SUPERFICIE (Hectáreas)</u>				<u>% Sobredeclaración (1)</u>
	<u>Declarada admisible</u>	<u>Comprometida</u>	<u>Declarada Reducida(3)</u>	<u>Resuelta</u>	
FRUTALES DE SECANO	31,20		30,84	30,84	0,00
TOTAL	31,20	30,84	30,84	30,84	

% PENALIZACIÓN**IMPORTE (Euros)**

<u>Admisibilidad (2)</u>	<u>Presentación tardía</u>	<u>Omisión declaración</u>	<u>Condicionalidad</u>		<u>Calculado(4)</u>	<u>FEADER(EJE2)</u>	<u>MAGRAMA</u>	<u>CAPDER</u>	<u>Total</u>
0,00	0,00	0,00	0,00	Pago realizado		1.486,98	136,24	235,50	1.858,72
				A pagar		1.246,43	114,20	197,41	1.558,04
				TOTAL	3.416,76	2.733,41	250,44	432,91	3.416,76

RECINTOS

<u>REFERENCIA SIGPAC</u>	<u>CULTIVO</u>	<u>S/R</u>	<u>CONV.</u>	<u>GRUPO PAGO</u>	<u>SUPERFICIE (Hectáreas)</u>			
					<u>Declarada admisible</u>	<u>Conv. SIGPAC</u>	<u>Control C.(5)</u>	<u>Determinada Certificada</u>
18-144-004-00224-001	104000	S	NO	FRUTALES DE SECANO	1,18		1,18	1,18
18-144-004-00225-002	104000	S	NO	FRUTALES DE SECANO	0,89		0,89	0,89
18-144-004-00259-001	104000	S	NO	FRUTALES DE SECANO	0,46		0,46	0,46
18-144-012-00195-001	104000	S	NO	FRUTALES DE SECANO	0,63		0,63	0,63
18-144-012-00196-001	104000	S	NO	FRUTALES DE SECANO	2,90		2,90	2,90
18-144-012-00206-001	104000	S	NO	FRUTALES DE SECANO	0,28		0,28	0,28
18-144-013-00006-001	104000	S	NO	FRUTALES DE SECANO	1,50		1,50	1,50
18-144-013-00013-001	104000	S	NO	FRUTALES DE SECANO	0,03		0,03	0,03
18-144-013-00015-002	104000	S	NO	FRUTALES DE SECANO	0,09		0,09	0,09
18-144-013-00024-001	104000	S	NO	FRUTALES DE SECANO	0,62		0,62	0,62
18-144-013-00026-001	104000	S	NO	FRUTALES DE SECANO	0,62		0,62	0,62
18-144-013-00027-001	104000	S	NO	FRUTALES DE SECANO	0,11		0,11	0,11
18-144-013-00068-001	104000	S	NO	FRUTALES DE SECANO	0,63		0,63	0,63
18-144-013-00071-001	104000	S	NO	FRUTALES DE SECANO	0,52		0,52	0,52
18-144-013-00072-001	104000	S	NO	FRUTALES DE SECANO	1,32		1,32	1,32
18-144-013-00073-001	104000	S	NO	FRUTALES DE SECANO	0,31		0,31	0,31
18-144-014-00227-001	104000	S	NO	FRUTALES DE SECANO	0,44		0,44	0,44
18-144-016-00132-002	104000	S	NO	FRUTALES DE SECANO	0,16		0,16	0,16
18-144-016-00132-003	104000	S	NO	FRUTALES DE SECANO	0,06		0,06	0,06
18-144-016-00162-001	104000	S	NO	FRUTALES DE SECANO	0,04		0,04	0,04
18-144-016-00177-004	104000	S	NO	FRUTALES DE SECANO	1,83		1,61	1,83
18-144-016-00185-001	104000	S	NO	FRUTALES DE SECANO	0,75		0,75	0,75
18-144-016-00186-001	104000	S	NO	FRUTALES DE SECANO	0,02		0,02	0,02
18-144-016-00187-001	104000	S	NO	FRUTALES DE SECANO	0,25		0,25	0,25
18-144-016-00192-001	104000	S	NO	FRUTALES DE SECANO	0,10		0,10	0,10
18-144-016-00193-001	104000	S	NO	FRUTALES DE SECANO	0,45		0,45	0,45
18-144-016-00207-003	104000	S	NO	FRUTALES DE SECANO	3,20		3,20	3,20
18-144-016-00208-001	104000	S	NO	FRUTALES DE SECANO	0,26		0,25	0,26
18-144-016-00242-001	104000	S	NO	FRUTALES DE SECANO	0,69		0,68	0,69
18-144-016-00255-001	104000	S	NO	FRUTALES DE SECANO	0,17		0,17	0,17
18-144-016-00292-001	104000	S	NO	FRUTALES DE SECANO	0,32		0,32	0,32
18-144-018-00442-001	104000	S	NO	FRUTALES DE SECANO	0,64		0,64	0,64
18-144-018-00450-001	104000	S	NO	FRUTALES DE SECANO	0,08		0,08	0,08
18-144-018-00492-001	104000	S	NO	FRUTALES DE SECANO	0,28		0,28	0,28
18-144-018-00493-005	104000	S	NO	FRUTALES DE SECANO	7,39		7,28	7,39
18-144-018-00493-006	104000	S	NO	FRUTALES DE SECANO	0,56		0,56	0,56
18-144-018-00496-001	104000	S	NO	FRUTALES DE SECANO	0,19		0,19	0,19
18-144-018-00572-001	104000	S	NO	FRUTALES DE SECANO	0,75		0,75	0,75
18-144-019-00051-001	104000	S	NO	FRUTALES DE SECANO	0,43		0,42	0,43
18-144-019-00052-002	104000	S	NO	FRUTALES DE SECANO	0,05		0,05	0,05

1. Reducciones previstas por sobredeclaración, artículo 16 del Reglamento (UE) nº 65/2011

2. Resolución de 3 de agosto de 2012 de la Dirección General de Fondos Agrarios (BOJA nº 159, 14 de agosto de 2012)

3. Superficie declarada admisible tras el ajuste con la conversión SIGPAC para el grupo de pago de herbáceos.

Menor valor entre la superficie declarada admisible tras el ajuste con la conversión SIGPAC y la comprometida admisible para el resto de grupos de pago

4. Se calcula sobre la superficie declarada reducida

5. Superficie de cultivo válido para la ayuda determinada en campo para el grupo de pago de herbáceos.

Superficie de cultivo válido para la ayuda determinada en campo tras el ajuste con la superficie comprometida admisible para el resto de grupos de pago

* Ayuda cofinanciada a través del Plan de Reestructuración del Tabaco de Andalucía contemplado en el Programa de Desarrollo Rural de Andalucía (2007-2013)

<u>APELLIDOS Y NOMBRE / RAZÓN SOCIAL</u>	<u>NIF</u>	<u>EXPEDIENTE</u>	<u>ANUALIDAD DE PAGO</u>
LOPEZ RODRIGUEZ FRANCISCO	23779900Q	4024475	6ª

Resumen de superficies

<u>GRUPO DE PAGO</u>	<u>SUPERFICIE (Hectáreas)</u>				<u>% Sobredeclaración (1)</u>
	<u>Declarada admisible</u>	<u>Comprometida</u>	<u>Declarada Reducida(3)</u>	<u>Resuelta</u>	
FRUTALES DE SECANO	14,62		14,61	14,61	0,00
TOTAL	14,62	14,61	14,61	14,61	

% PENALIZACIÓN**IMPORTE (Euros)**

<u>Admisibilidad (2)</u>	<u>Presentación tardía</u>	<u>Omisión declaración</u>	<u>Condicionalidad</u>		<u>Calculado(4)</u>	<u>FEADER(EJE2)</u>	<u>MAGRAMA</u>	<u>CAPDER</u>	<u>Total</u>
0,00	0,00	0,00	0,00	Pago realizado		880,54	80,68	139,46	1.100,68
				A pagar		414,37	37,97	65,62	517,96
				TOTAL	1.618,64	1.294,91	118,65	205,08	1.618,64

RECINTOS

<u>REFERENCIA SIGPAC</u>	<u>CULTIVO</u>	<u>S/R</u>	<u>CONV.</u>	<u>GRUPO PAGO</u>	<u>Declarada admisible</u>	<u>SUPERFICIE (Hectáreas)</u>		
					<u>Conv. SIGPAC</u>	<u>Control C.(5)</u>	<u>Determinada</u>	<u>Certificada</u>
18-144-018-00005-007	104000	S	NO	FRUTALES DE SECANO	1,01		1,00	1,01
18-144-018-00005-008	104000	S	NO	FRUTALES DE SECANO	1,72		1,72	1,72
18-144-018-00008-001	104000	S	NO	FRUTALES DE SECANO	3,49		3,49	3,49
18-144-018-00025-001	104000	S	NO	FRUTALES DE SECANO	0,46		0,46	0,46
18-144-018-00033-001	104000	S	NO	FRUTALES DE SECANO	0,43		0,43	0,43
18-144-018-00036-001	104000	S	NO	FRUTALES DE SECANO	0,15		0,15	0,15
18-144-018-00037-001	104000	S	NO	FRUTALES DE SECANO	0,12		0,12	0,12
18-144-018-00060-001	104000	S	NO	FRUTALES DE SECANO	0,95		0,95	0,95
18-144-018-00143-001	104000	S	NO	FRUTALES DE SECANO	0,10		0,10	0,10
18-144-018-00144-001	104000	S	NO	FRUTALES DE SECANO	0,69		0,69	0,69
18-144-018-00178-001	104000	S	NO	FRUTALES DE SECANO	0,50		0,50	0,50
18-144-018-00180-002	104000	S	NO	FRUTALES DE SECANO	0,29		0,29	0,29
18-144-018-00180-003	104000	S	NO	FRUTALES DE SECANO	0,20		0,20	0,20
18-144-018-00202-001	104000	S	NO	FRUTALES DE SECANO	0,20		0,20	0,20
18-144-018-00212-001	104000	S	NO	FRUTALES DE SECANO	0,12		0,12	0,12
18-144-018-00213-001	104000	S	NO	FRUTALES DE SECANO	0,27		0,27	0,27
18-144-018-00229-001	104000	S	NO	FRUTALES DE SECANO	0,29		0,29	0,29
18-144-018-00237-001	104000	S	NO	FRUTALES DE SECANO	0,22		0,22	0,22
18-144-018-00244-001	104000	S	NO	FRUTALES DE SECANO	0,15		0,15	0,15
18-144-018-00265-001	104000	S	NO	FRUTALES DE SECANO	0,98		0,98	0,98
18-144-018-00287-001	104000	S	NO	FRUTALES DE SECANO	0,47		0,47	0,47
18-144-018-00312-001	104000	S	NO	FRUTALES DE SECANO	0,16		0,16	0,16
18-144-018-00315-001	104000	S	NO	FRUTALES DE SECANO	0,18		0,18	0,18
18-144-018-00498-002	104000	S	NO	FRUTALES DE SECANO	1,47		1,47	1,47



1. Reducciones previstas por sobredeclaración, artículo 16 del Reglamento (UE) nº 65/2011

2. Resolución de 3 de agosto de 2012 de la Dirección General de Fondos Agrarios (BOJA nº 159, 14 de agosto de 2012)

3. Superficie declarada admisible tras el ajuste con la conversión SIGPAC para el grupo de pago de herbáceos.

Menor valor entre la superficie declarada admisible tras el ajuste con la conversión SIGPAC y la comprometida admisible para el resto de grupos de pago

4. Se calcula sobre la superficie declarada reducida

5. Superficie de cultivo válido para la ayuda determinada en campo para el grupo de pago de herbáceos.

Superficie de cultivo válido para la ayuda determinada en campo tras el ajuste con la superficie comprometida admisible para el resto de grupos de pago

* Ayuda cofinanciada a través del Plan de Reestructuración del Tabaco de Andalucía contemplado en el Programa de Desarrollo Rural de Andalucía (2007-2013)

<u>APELLIDOS Y NOMBRE / RAZÓN SOCIAL</u>	<u>NIF</u>	<u>EXPEDIENTE</u>	<u>ANUALIDAD DE PAGO</u>
LOPEZ SANCHEZ ANGEL	76144316X	4014025	7ª

Resumen de superficies

<u>GRUPO DE PAGO</u>	<u>SUPERFICIE (Hectáreas)</u>				<u>% Sobredeclaración (1)</u>
	<u>Declarada admisible</u>	<u>Comprometida</u>	<u>Declarada Reducida(3)</u>	<u>Resuelta</u>	
FRUTALES DE SECANO	12,98		11,95	11,95	0,00
OLIVAR EN PENDIENTE	3,40		3,23	3,23	0,00
TOTAL	16,38	15,18	15,18	15,18	

% PENALIZACIÓN**IMPORTE (Euros)**

<u>Admisibilidad (2)</u>	<u>Presentación tardía</u>	<u>Omisión declaración</u>	<u>Condicionalidad</u>	<u>Pago realizado</u>	<u>Calculado(4)</u>	<u>FEADER(EJE2)</u>	<u>MAGRAMA</u>	<u>CAPDER</u>	<u>Total</u>
0,00	0,00	0,00	0,00			1.305,97	119,66	206,84	1.632,47
				A pagar		614,58	56,31	97,33	768,22
				TOTAL	2.400,69	1.920,55	175,97	304,17	2.400,69

RECINTOS

<u>REFERENCIA SIGPAC</u>	<u>CULTIVO</u>	<u>S/R</u>	<u>CONV.</u>	<u>GRUPO PAGO</u>	<u>Declarada admisible</u>	<u>SUPERFICIE (Hectáreas)</u>		
					<u>Conv. SIGPAC</u>	<u>Control C.(5)</u>	<u>Determinada</u>	<u>Certificada</u>
18-047-004-00134-001	101000	S	NO	OLIVAR EN PENDIENTE	0,06		0,06	0,06
18-047-005-00121-001	104000	S	NO	FRUTALES DE SECANO	1,20		1,20	1,20
18-047-005-00147-001	101000	S	NO	OLIVAR EN PENDIENTE	1,16		1,16	1,16
18-047-005-00341-001	104000	S	NO	FRUTALES DE SECANO	1,62		1,62	1,62
18-047-005-00341-003	101000	S	NO	OLIVAR EN PENDIENTE	0,31		0,30	0,27
18-047-005-00341-006	101000	S		OLIVAR EN PENDIENTE	0,06		0,01	0,00
18-047-006-00374-001	104000	S	NO	FRUTALES DE SECANO	0,52		0,52	0,52
18-047-006-00381-001	104000	S	NO	FRUTALES DE SECANO	1,23		1,23	1,23
18-047-006-00387-001	104000	S	NO	FRUTALES DE SECANO	1,22		1,22	1,22
18-047-006-00392-001	104000	S	NO	FRUTALES DE SECANO	0,38		0,38	0,38
18-047-006-00416-001	104000	S	NO	FRUTALES DE SECANO	2,57		2,57	2,57
18-047-006-00443-001	104000	S	NO	FRUTALES DE SECANO	1,87		1,87	1,87
18-047-010-00243-001	104000	S	NO	FRUTALES DE SECANO	1,31		1,31	1,31
18-047-011-00149-001	101000	S	NO	OLIVAR EN PENDIENTE	1,73		1,70	1,65
18-047-011-00149-003	104000	S	NO	FRUTALES DE SECANO	0,03		0,03	0,03

INCIDENCIA DESCRIPCIÓN

- 73103 El recinto declarado no cumple con las normas de producción ecológica (compromiso anexo 1, Orden 24 marzo 2011)
 Recinto:18-047-005-00341-006 Cultivo:101000 OLIVAR-SIN VARIEDAD Secano
 Recinto:18-047-005-00341-007 Cultivo:101000 OLIVAR-SIN VARIEDAD Secano
 Recinto:18-047-006-00409-001 Cultivo:104000 ALMENDROS-SIN VARIEDAD Secano
- 73104 Recinto declarado que no cumple en su totalidad con las normas de producción ecológica (compromiso anexo 1, Orden 24 marzo 2011)
 Recinto:18-047-005-00341-003 Cultivo:101000 OLIVAR-SIN VARIEDAD Secano Sup. Declarada:0,31 Sup. Certificada:0,27
 Recinto:18-047-011-00149-001 Cultivo:101000 OLIVAR-SIN VARIEDAD Secano Sup. Declarada:1,73 Sup. Certificada:1,65
- 73106 Recinto declarado no comprometido
 Recinto:18-047-005-00341-007 Cultivo:101000 OLIVAR-SIN VARIEDAD Secano
 Recinto:18-047-006-00409-001 Cultivo:104000 ALMENDROS-SIN VARIEDAD Secano



1. Reducciones previstas por sobredeclaración, artículo 16 del Reglamento (UE) nº 65/2011

2. Resolución de 3 de agosto de 2012 de la Dirección General de Fondos Agrarios (BOJA nº 159, 14 de agosto de 2012)

3. Superficie declarada admisible tras el ajuste con la conversión SIGPAC para el grupo de pago de herbáceos.

* Menor valor entre la superficie declarada admisible tras el ajuste con la conversión SIGPAC y la comprometida admisible para el resto de grupos de pago

4. Se calcula sobre la superficie declarada reducida

5. Superficie de cultivo válido para la ayuda determinada en campo para el grupo de pago de herbáceos.

* Superficie de cultivo válido para la ayuda determinada en campo tras el ajuste con la superficie comprometida admisible para el resto de grupos de pago

* Ayuda cofinanciada a través del Plan de Reestructuración del Tabaco de Andalucía contemplado en el Programa de Desarrollo Rural de Andalucía (2007-2013)

<u>APELLIDOS Y NOMBRE / RAZÓN SOCIAL</u>	<u>NIF</u>	<u>EXPEDIENTE</u>	<u>ANUALIDAD DE PAGO</u>			
LOPEZ SANCHEZ MARIA ENCARNACION *	74558940R	4004118	7ª			
Resumen de superficies						
		SUPERFICIE (Hectáreas)				
GRUPO DE PAGO		<u>Declarada admisible</u>	<u>Comprometida</u>	<u>Declarada Reducida(3)</u>	<u>Resuelta</u>	<u>% Sobredeclaración (1)</u>
FRUTALES DE SECANO		3,39		3,39	3,39	0,00
TOTAL		3,39	3,39	3,39	3,39	

% PENALIZACIÓN				IMPORTE (Euros)					
<u>Admisibilidad (2)</u>	<u>Presentación tardía</u>	<u>Omisión declaración</u>	<u>Condicionalidad</u>	<u>Calculado(4)</u>	<u>FEADER(EJE2)</u>	<u>MAGRAMA</u>	<u>CAPDER</u>	<u>Total</u>	
0,00	0,00	0,00	0,00	A pagar	375,58	300,46	27,53	47,59	375,58

RECINTOS

<u>REFERENCIA SIGPAC</u>	<u>CULTIVO S/R</u>	<u>CONV.</u>	<u>GRUPO PAGO</u>	SUPERFICIE (Hectáreas)				
				<u>Declarada admisible</u>	<u>Conv. SIGPAC</u>	<u>Control C.(5)</u>	<u>Determinada</u>	<u>Certificada</u>
18-087-002-00361-001	104000 S	NO	FRUTALES DE SECANO	1,76		1,76	1,76	1,76
18-087-002-00364-001	104000 S	NO	FRUTALES DE SECANO	1,50		1,50	1,50	1,50
18-087-002-00807-001	104000 S	NO	FRUTALES DE SECANO	0,13		0,13	0,13	0,13



1. Reducciones previstas por sobredeclaración, artículo 16 del Reglamento (UE) nº 65/2011

2. Resolución de 3 de agosto de 2012 de la Dirección General de Fondos Agrarios (BOJA nº 159, 14 de agosto de 2012)

3. Superficie declarada admisible tras el ajuste con la conversión SIGPAC para el grupo de pago de herbáceos.

Menor valor entre la superficie declarada admisible tras el ajuste con la conversión SIGPAC y la comprometida admisible para el resto de grupos de pago

4. Se calcula sobre la superficie declarada reducida

5. Superficie de cultivo válido para la ayuda determinada en campo para el grupo de pago de herbáceos.

Superficie de cultivo válido para la ayuda determinada en campo tras el ajuste con la superficie comprometida admisible para el resto de grupos de pago

* Ayuda cofinanciada a través del Plan de Reestructuración del Tabaco de Andalucía contemplado en el Programa de Desarrollo Rural de Andalucía (2007-2013)

<u>APELLIDOS Y NOMBRE / RAZÓN SOCIAL</u>	<u>NIF</u>	<u>EXPEDIENTE</u>	<u>ANUALIDAD DE PAGO</u>
LOPEZ TORRES DOLORES	75196590E	4044870	4ª

Resumen de superficies

<u>GRUPO DE PAGO</u>	<u>SUPERFICIE (Hectáreas)</u>			<u>% Sobredeclaración (1)</u>
	<u>Declarada admisible</u>	<u>Declarada Reducida(3)</u>	<u>Resuelta</u>	
HERBACEOS	69,82	67,26	67,26	0,00
TOTAL	69,82	67,26	67,26	

% PENALIZACIÓN**IMPORTE (Euros)**

<u>Admisibilidad (2)</u>	<u>Presentación tardía</u>	<u>Omisión declaración</u>	<u>Condicionalidad</u>		<u>Calculado(4)</u>	<u>FEADER(EJE2)</u>	<u>MAGRAMA</u>	<u>CAPDER</u>	<u>Total</u>
0,00	0,00	0,00	0,00	Pago realizado		6.049,33	554,27	958,07	7.561,67
				A pagar		2.846,74	260,83	450,86	3.558,43
				TOTAL	11.120,10	8.896,07	815,10	1.408,93	11.120,10

RECINTOS

<u>REFERENCIA SIGPAC</u>	<u>CULTIVO</u>	<u>S/R</u>	<u>CONV.</u>	<u>GRUPO PAGO</u>	<u>Declarada admisible</u>	<u>SUPERFICIE (Hectáreas)</u>		
						<u>Conv. SIGPAC</u>	<u>Control C.(5)</u>	<u>Determinada Certificada</u>
18-149-011-00031-001	5000	S	SI	HERBACEOS	1,95		1,81	1,95
18-149-011-00032-017	241000	S	SI	HERBACEOS	2,71		2,28	2,71
18-149-011-00032-024	241000	S	SI	HERBACEOS	2,10		2,01	2,10
18-149-011-00032-025	1000	S	SI	HERBACEOS	7,69		7,69	7,69
18-149-011-00032-025	241000	S	SI	HERBACEOS	17,54		17,54	17,54
18-149-011-00040-012	5000	S	SI	HERBACEOS	6,71		6,71	10,21
18-149-011-00040-013	1000	S	SI	HERBACEOS	0,78		0,78	0,78
18-149-011-00040-013	6000	S	SI	HERBACEOS	8,39		8,39	8,39
18-149-011-00040-013	8000	S	SI	HERBACEOS	12,40		12,40	12,40
18-149-011-00040-013	241000	S	SI	HERBACEOS	3,45		3,45	3,45
18-149-013-00124-003	5000	S	SI	HERBACEOS	0,35		0,34	0,35
18-149-013-00124-006	5000	S	SI	HERBACEOS	0,55		0,54	0,55
18-149-013-00124-007	5000	S	SI	HERBACEOS	1,21		1,18	1,21
18-149-013-00125-001	5000	S	SI	HERBACEOS	2,16		2,14	2,16

INCIDENCIA DESCRIPCIÓN

73106 Recinto declarado no comprometido
 Recinto:18-149-013-00126-001 Cultivo:5000 CEBADA-SIN VARIEDAD Secano



1. Reducciones previstas por sobredeclaración, artículo 16 del Reglamento (UE) nº 65/2011

2. Resolución de 3 de agosto de 2012 de la Dirección General de Fondos Agrarios (BOJA nº 159, 14 de agosto de 2012)

3. Superficie declarada admisible tras el ajuste con la conversión SIGPAC para el grupo de pago de herbáceos.

Menor valor entre la superficie declarada admisible tras el ajuste con la conversión SIGPAC y la comprometida admisible para el resto de grupos de pago

4. Se calcula sobre la superficie declarada reducida

5. Superficie de cultivo válido para la ayuda determinada en campo para el grupo de pago de herbáceos.

Superficie de cultivo válido para la ayuda determinada en campo tras el ajuste con la superficie comprometida admisible para el resto de grupos de pago

* Ayuda cofinanciada a través del Plan de Reestructuración del Tabaco de Andalucía contemplado en el Programa de Desarrollo Rural de Andalucía (2007-2013)

<u>APELLIDOS Y NOMBRE / RAZÓN SOCIAL</u>	<u>NIF</u>	<u>EXPEDIENTE</u>	<u>ANUALIDAD DE PAGO</u>
LOPEZ TORRES JUAN	74620525S	4002886	4ª

Resumen de superficies

<u>GRUPO DE PAGO</u>	<u>SUPERFICIE (Hectáreas)</u>			
	<u>Declarada admisible</u>	<u>Declarada Reducida(3)</u>	<u>Resuelta</u>	<u>% Sobredeclaración (1)</u>
HERBACEOS	26,55	26,55	26,55	0,00
TOTAL	26,55	26,55	26,55	

% PENALIZACIÓN**IMPORTE (Euros)**

<u>Admisibilidad (2)</u>	<u>Presentación tardía</u>	<u>Omisión declaración</u>	<u>Condicionalidad</u>		<u>Calculado(4)</u>	<u>FEADER(EJE2)</u>	<u>MAGRAMA</u>	<u>CAPDER</u>	<u>Total</u>
0,00	0,00	0,00	0,00	Pago realizado		2.387,89	218,79	378,19	2.984,87
				A pagar		1.123,71	102,96	177,97	1.404,64
				TOTAL	4.389,51	3.511,60	321,75	556,16	4.389,51

RECINTOS

<u>REFERENCIA SIGPAC</u>	<u>CULTIVO</u>	<u>S/R</u>	<u>CONV.</u>	<u>GRUPO PAGO</u>	<u>Declarada admisible</u>	<u>SUPERFICIE (Hectáreas)</u>		
					<u>Conv. SIGPAC</u>	<u>Control C.(5)</u>	<u>Determinada</u>	<u>Certificada</u>
04-063-034-00004-001	5000	S	NO	HERBACEOS	4,55		4,55	4,80
04-063-034-00004-001	53000	S	NO	HERBACEOS	1,80		1,80	1,80
18-167-011-00018-003	5000	S	NO	HERBACEOS	15,00	24,62	15,00	15,11
18-167-011-00018-003	53000	S	NO	HERBACEOS	5,20	24,62	5,20	5,20

<u>APELLIDOS Y NOMBRE / RAZÓN SOCIAL</u>	<u>NIF</u>	<u>EXPEDIENTE</u>	<u>ANUALIDAD DE PAGO</u>
LOPEZ ZAPATA ANTONIO	24175104B	4003426	6ª

Resumen de superficies

<u>GRUPO DE PAGO</u>	<u>SUPERFICIE (Hectáreas)</u>				
	<u>Declarada admisible</u>	<u>Comprometida</u>	<u>Declarada Reducida(3)</u>	<u>Resuelta</u>	<u>% Sobredeclaración (1)</u>
FRUTALES DE SECANO	9,54	9,50	9,50	9,50	0,00
TOTAL	9,54	9,50	9,50	9,50	

% PENALIZACIÓN**IMPORTE (Euros)**

<u>Admisibilidad (2)</u>	<u>Presentación tardía</u>	<u>Omisión declaración</u>	<u>Condicionalidad</u>		<u>Calculado(4)</u>	<u>FEADER(EJE2)</u>	<u>MAGRAMA</u>	<u>CAPDER</u>	<u>Total</u>
0,00	0,00	0,00	0,00	Pago realizado		572,57	52,46	90,68	715,71
				A pagar		269,44	24,69	42,67	336,80
				TOTAL	1.052,51	842,01	77,15	133,35	1.052,51

RECINTOS

<u>REFERENCIA SIGPAC</u>	<u>CULTIVO</u>	<u>S/R</u>	<u>CONV.</u>	<u>GRUPO PAGO</u>	<u>Declarada admisible</u>	<u>SUPERFICIE (Hectáreas)</u>		
					<u>Conv. SIGPAC</u>	<u>Control C.(5)</u>	<u>Determinada</u>	<u>Certificada</u>
18-045-008-00018-004	104000	S	NO	FRUTALES DE SECANO	1,24		1,24	1,24
18-045-008-00018-006	104000	S	NO	FRUTALES DE SECANO	3,71		3,71	3,71
18-045-008-00123-008	104000	S	NO	FRUTALES DE SECANO	0,03		0,03	0,03
18-045-008-00123-009	104000	S	NO	FRUTALES DE SECANO	0,02		0,02	0,02
18-045-008-00123-011	104000	S	NO	FRUTALES DE SECANO	2,27		2,25	2,27
18-045-008-00123-012	104000	S	NO	FRUTALES DE SECANO	0,39		0,39	0,39
18-045-008-00123-015	104000	S	NO	FRUTALES DE SECANO	0,10		0,09	0,10
18-045-008-00194-002	104000	S	NO	FRUTALES DE SECANO	1,78		1,77	1,78

1. Reducciones previstas por sobredeclaración, artículo 16 del Reglamento (UE) nº 65/2011

2. Resolución de 3 de agosto de 2012 de la Dirección General de Fondos Agrarios (BOJA nº 159, 14 de agosto de 2012)

3. Superficie declarada admisible tras el ajuste con la conversión SIGPAC para el grupo de pago de herbáceos.

4. Menor valor entre la superficie declarada admisible tras el ajuste con la conversión SIGPAC y la comprometida admisible para el resto de grupos de pago

5. Se calcula sobre la superficie declarada reducida

6. Superficie de cultivo válido para la ayuda determinada en campo para el grupo de pago de herbáceos.

7. Superficie de cultivo válido para la ayuda determinada en campo tras el ajuste con la superficie comprometida admisible para el resto de grupos de pago

* Ayuda cofinanciada a través del Plan de Reestructuración del Tabaco de Andalucía contemplado en el Programa de Desarrollo Rural de Andalucía (2007-2013)

<u>APELLIDOS Y NOMBRE / RAZÓN SOCIAL</u>	<u>NIF</u>	<u>EXPEDIENTE</u>	<u>ANUALIDAD DE PAGO</u>
LOPEZ-FONT MARQUEZ MARIA LUISA	23679343S	4034563	7ª

Resumen de superficies

<u>GRUPO DE PAGO</u>	<u>SUPERFICIE (Hectáreas)</u>				<u>% Sobredeclaración (1)</u>
	<u>Declarada admisible</u>	<u>Comprometida</u>	<u>Declarada Reducida(3)</u>	<u>Resuelta</u>	
FRUTALES DE SECANO	52,37		52,33	52,33	0,00
TOTAL	52,37	52,57	52,33	52,33	

Resumen de superficies

<u>GRUPO DE PAGO</u>	<u>SUPERFICIE (Hectáreas)</u>				<u>% Sobredeclaración (1)</u>
	<u>Declarada admisible</u>	<u>Comprometida</u>	<u>Declarada Reducida(3)</u>	<u>Resuelta</u>	
HERBACEOS	28,56		25,04	25,04	0,00
TOTAL	28,56		25,04	25,04	

% PENALIZACIÓN**IMPORTE (Euros)**

<u>Admisibilidad (2)</u>	<u>Presentación tardía</u>	<u>Omisión declaración</u>	<u>Condicionalidad</u>		<u>Calculado(4)</u>	<u>FEADER(EJE2)</u>	<u>MAGRAMA</u>	<u>CAPDER</u>	<u>Total</u>
0,00	0,00	0,00	0,00	Pago realizado		5.108,75	468,09	809,10	6.385,94
				A pagar		2.404,12	220,28	380,75	3.005,15
				TOTAL	9.391,09	7.512,87	688,37	1.189,85	9.391,09

RECINTOS

<u>REFERENCIA SIGPAC</u>	<u>CULTIVO</u>	<u>S/R</u>	<u>CONV.</u>	<u>GRUPO PAGO</u>	<u>Declarada admisible</u>	<u>SUPERFICIE (Hectáreas)</u>		
						<u>Conv. SIGPAC</u>	<u>Control C.(5)</u>	<u>Determinada Certificada</u>
18-046-002-00031-002	104000	S	NO	FRUTALES DE SECANO	38,70	38,72	38,70	38,72
18-046-002-00031-006	104000	S	NO	FRUTALES DE SECANO	2,83	2,82	2,82	2,83
18-046-002-00031-007	104000	S	NO	FRUTALES DE SECANO	6,98	6,98	6,98	6,98
18-046-002-00038-001	8000	S	NO	HERBACEOS	10,60	7,29	7,29	10,60
18-046-002-00041-002	104000	S	NO	FRUTALES DE SECANO	3,47	3,44	3,44	3,47
18-046-002-00108-001	8000	S	NO	HERBACEOS	0,48		0,48	0,48
18-046-002-00115-001	8000	S	NO	HERBACEOS	6,89	6,89	6,89	6,89
18-046-003-00057-002	104000	S	NO	FRUTALES DE SECANO	0,39		0,39	0,39
18-046-003-00057-003	8000	S	NO	HERBACEOS	0,88		0,88	0,88
18-046-003-00059-002	8000	S	NO	HERBACEOS	0,51		0,51	0,51
18-046-003-00061-002	8000	S	NO	HERBACEOS	1,58	1,58	1,58	1,58
18-046-003-00067-002	8000	S	NO	HERBACEOS	4,48	4,48	4,48	4,48
18-046-003-00076-002	8000	S	NO	HERBACEOS	1,54		1,54	1,54
18-046-003-00078-001	8000	S	NO	HERBACEOS	1,39		1,39	1,39

INCIDENCIA DESCRIPCIÓN

73106 Recinto declarado no comprometido
 Recinto:18-046-002-00033-001 Cultivo:8000 AVENA-SIN VARIEDAD Secano



1. Reducciones previstas por sobredeclaración, artículo 16 del Reglamento (UE) nº 65/2011

2. Resolución de 3 de agosto de 2012 de la Dirección General de Fondos Agrarios (BOJA nº 159, 14 de agosto de 2012)

3. Superficie declarada admisible tras el ajuste con la conversión SIGPAC para el grupo de pago de herbáceos.

Menor valor entre la superficie declarada admisible tras el ajuste con la conversión SIGPAC y la comprometida admisible para el resto de grupos de pago

4. Se calcula sobre la superficie declarada reducida

5. Superficie de cultivo válido para la ayuda determinada en campo para el grupo de pago de herbáceos.

Superficie de cultivo válido para la ayuda determinada en campo tras el ajuste con la superficie comprometida admisible para el resto de grupos de pago

* Ayuda cofinanciada a través del Plan de Reestructuración del Tabaco de Andalucía contemplado en el Programa de Desarrollo Rural de Andalucía (2007-2013)

<u>APELLIDOS Y NOMBRE / RAZÓN SOCIAL</u>	<u>NIF</u>	<u>EXPEDIENTE</u>	<u>ANUALIDAD DE PAGO</u>
LORENTE BURGOS ISABEL *	24072383P	4010775	7ª

Resumen de superficies

<u>GRUPO DE PAGO</u>	<u>SUPERFICIE (Hectáreas)</u>				<u>% Sobredeclaración (1)</u>
	<u>Declarada admisible</u>	<u>Comprometida</u>	<u>Declarada Reducida(3)</u>	<u>Resuelta</u>	
OLIVAR	3,43		2,72	2,72	0,00
TOTAL	3,43	2,72	2,72	2,72	

% PENALIZACIÓN

IMPORTE (Euros)

<u>Admisibilidad (2)</u>	<u>Presentación tardía</u>	<u>Omisión declaración</u>	<u>Condicionalidad</u>		<u>Calculado(4)</u>	<u>FEADER(EJE2)</u>	<u>MAGRAMA</u>	<u>CAPDER</u>	<u>Total</u>
0,00	0,00	0,00	0,00	A pagar	661,69	529,35	48,50	83,84	661,69

RECINTOS

<u>REFERENCIA SIGPAC</u>	<u>CULTIVO</u>	<u>S/R</u>	<u>CONV.</u>	<u>GRUPO PAGO</u>	<u>Declarada admisible</u>	<u>Conv. SIGPAC</u>	<u>SUPERFICIE (Hectáreas)</u> <u>Control C.(5) Determinada</u>	<u>Certificada</u>
18-080-006-00615-006	101000	R	NO	OLIVAR	3,43		3,38	3,38

<u>APELLIDOS Y NOMBRE / RAZÓN SOCIAL</u>	<u>NIF</u>	<u>EXPEDIENTE</u>	<u>ANUALIDAD DE PAGO</u>
LORENTE LAZARO ANTONIO	52528188Y	4012279	7ª

Resumen de superficies

<u>GRUPO DE PAGO</u>	<u>SUPERFICIE (Hectáreas)</u>				<u>% Sobredeclaración (1)</u>
	<u>Declarada admisible</u>	<u>Comprometida</u>	<u>Declarada Reducida(3)</u>	<u>Resuelta</u>	
OLIVAR EN PENDIENTE	1,67		1,57	1,57	0,00
OLIVAR	2,40		2,38	2,38	0,00
TOTAL	4,07	3,95	3,95	3,95	

% PENALIZACIÓN

IMPORTE (Euros)

<u>Admisibilidad (2)</u>	<u>Presentación tardía</u>	<u>Omisión declaración</u>	<u>Condicionalidad</u>		<u>Calculado(4)</u>	<u>FEADER(EJE2)</u>	<u>MAGRAMA</u>	<u>CAPDER</u>	<u>Total</u>
0,00	0,00	0,00	0,00	Pago realizado		599,69	54,94	94,97	749,60
				A pagar		282,21	25,86	44,69	352,76
				TOTAL	1.102,36	881,90	80,80	139,66	1.102,36

RECINTOS

<u>REFERENCIA SIGPAC</u>	<u>CULTIVO</u>	<u>S/R</u>	<u>CONV.</u>	<u>GRUPO PAGO</u>	<u>Declarada admisible</u>	<u>Conv. SIGPAC</u>	<u>SUPERFICIE (Hectáreas)</u> <u>Control C.(5) Determinada</u>	<u>Certificada</u>
18-030-002-00086-001	101000	S	NO	OLIVAR	1,85		1,84	1,85
18-047-007-00112-001	101000	S	NO	OLIVAR	0,55		0,54	0,55
18-047-008-00428-002	101000	S	NO	OLIVAR EN PENDIENTE	0,52		0,49	0,51
18-047-009-00236-006	101000	S	NO	OLIVAR EN PENDIENTE	0,02		0,02	0,02
18-047-009-00237-002	101000	R	NO	OLIVAR EN PENDIENTE	0,14		0,11	0,14
18-047-009-00238-001	101000	S	NO	OLIVAR EN PENDIENTE	0,26		0,22	0,26
18-047-009-00249-001	101000	R	NO	OLIVAR EN PENDIENTE	0,73		0,73	0,85

INCIDENCIA DESCRIPCIÓN

73104 Recinto declarado que no cumple en su totalidad con las normas de producción ecológica (compromiso anexo 1, Orden 24 marzo 2011)
 Recinto:18-047-008-00428-002 Cultivo:101000 OLIVAR-SIN VARIEDAD Secano Sup. Declarada:0,52 Sup. Certificada:0,51



1. Reducciones previstas por sobredeclaración, artículo 16 del Reglamento (UE) nº 65/2011

2. Resolución de 3 de agosto de 2012 de la Dirección General de Fondos Agrarios (BOJA nº 159, 14 de agosto de 2012)

3. Superficie declarada admisible tras el ajuste con la conversión SIGPAC para el grupo de pago de herbáceos.

Menor valor entre la superficie declarada admisible tras el ajuste con la conversión SIGPAC y la comprometida admisible para el resto de grupos de pago

4. Se calcula sobre la superficie declarada reducida

5. Superficie de cultivo válido para la ayuda determinada en campo para el grupo de pago de herbáceos.

Superficie de cultivo válido para la ayuda determinada en campo tras el ajuste con la superficie comprometida admisible para el resto de grupos de pago

* Ayuda cofinanciada a través del Plan de Reestructuración del Tabaco de Andalucía contemplado en el Programa de Desarrollo Rural de Andalucía (2007-2013)

<u>APELLIDOS Y NOMBRE / RAZÓN SOCIAL</u>	<u>NIF</u>	<u>EXPEDIENTE</u>	<u>ANUALIDAD DE PAGO</u>
LORENTE MARTINEZ AGUSTIN	74587310N	4026931	7ª

Resumen de superficies

<u>GRUPO DE PAGO</u>	<u>SUPERFICIE (Hectáreas)</u>				<u>% Sobredeclaración (1)</u>
	<u>Declarada admisible</u>	<u>Comprometida</u>	<u>Declarada Reducida(3)</u>	<u>Resuelta</u>	
OLIVAR EN PENDIENTE	2,78		2,40	2,40	0,00
OLIVAR	1,64		1,58	1,58	0,00
FRUTALES DE SECANO	6,93		6,85	6,85	0,00
TOTAL	11,35	10,83	10,83	10,83	

% PENALIZACIÓN**IMPORTE (Euros)**

<u>Admisibilidad (2)</u>	<u>Presentación tardía</u>	<u>Omisión declaración</u>	<u>Condicionalidad</u>	<u>Pago realizado</u>	<u>Calculado(4)</u>	<u>FEADER(EJE2)</u>	<u>MAGRAMA</u>	<u>CAPDER</u>	<u>Total</u>
20,00	0,00	0,00	0,00			846,16	77,53	134,02	1.057,71
				A pagar		398,19	36,48	63,07	497,74
				TOTAL	1.944,31	1.244,35	114,01	197,09	1.555,45

RECINTOS

<u>REFERENCIA SIGPAC</u>	<u>CULTIVO</u>	<u>S/R</u>	<u>CONV.</u>	<u>GRUPO PAGO</u>	<u>Declarada admisible</u>	<u>SUPERFICIE (Hectáreas)</u>		
					<u>Conv. SIGPAC</u>	<u>Control C.(5)</u>	<u>Determinada</u>	<u>Certificada</u>
18-047-006-00306-001	104000	S	NO	FRUTALES DE SECANO	1,01		1,01	1,01
18-047-007-00067-001	101000	S	NO	OLIVAR	1,64		1,59	1,64
18-047-008-00147-001	104000	S	NO	FRUTALES DE SECANO	2,38		2,38	2,38
18-047-008-00371-002	101000	S	NO	OLIVAR EN PENDIENTE	0,02		0,02	0,02
18-047-008-00372-001	104000	S	NO	FRUTALES DE SECANO	0,54		0,54	0,53
18-047-008-00373-001	104000	S	NO	FRUTALES DE SECANO	0,23		0,23	0,23
18-047-008-00373-005	101000	S	NO	OLIVAR EN PENDIENTE	0,10		0,10	0,10
18-047-008-00379-002	101000	R	NO	OLIVAR EN PENDIENTE	0,09		0,09	0,09
18-047-008-00406-003	101000	S	NO	OLIVAR EN PENDIENTE	0,08		0,08	0,08
18-047-008-00538-003	101000	S		OLIVAR EN PENDIENTE	0,22		0,22	0,00
18-047-008-00539-003	101000	S	NO	OLIVAR EN PENDIENTE	0,40		0,25	0,40
18-047-008-00540-002	101000	S	NO	OLIVAR EN PENDIENTE	0,27		0,27	0,25
18-047-008-00682-001	101000	R	NO	OLIVAR EN PENDIENTE	1,07		0,89	1,07
18-047-009-00030-001	104000	S	NO	FRUTALES DE SECANO	1,51		1,51	1,51
18-047-009-00172-001	104000	S	NO	FRUTALES DE SECANO	0,78		0,78	0,78
18-047-010-00322-001	101000	S	NO	OLIVAR EN PENDIENTE	0,52		0,49	0,52
18-047-010-00496-001	104000	S	NO	FRUTALES DE SECANO	0,19		0,15	0,19
18-047-010-00525-006	101000	S	NO	OLIVAR EN PENDIENTE	0,01		0,01	0,01
18-047-014-00490-001	104000	S	NO	FRUTALES DE SECANO	0,29		0,29	0,29

INCIDENCIA DESCRIPCIÓN

73103	El recinto declarado no cumple con las normas de producción ecológica (compromiso anexo 1, Orden 24 marzo 2011) Recinto:18-047-008-00538-003 Cultivo:101000 OLIVAR-SIN VARIEDAD Secano
73104	Recinto declarado que no cumple en su totalidad con las normas de producción ecológica (compromiso anexo 1, Orden 24 marzo 2011) Recinto:18-047-008-00372-001 Cultivo:104000 ALMENDROS-SIN VARIEDAD Secano Sup. Declarada:0,54 Sup. Certificada:0,53 Recinto:18-047-008-00540-002 Cultivo:101000 OLIVAR-SIN VARIEDAD Secano Sup. Declarada:0,27 Sup. Certificada:0,25

<u>Id. Com</u>	<u>Compromiso</u>	<u>% admisibilidad</u>
C1_03	Cumplir con las normas de producción establecidas en el Reglamento (CE) nº 834/2007, del Consejo, de 28 de junio de 2007, que regula la producción ecológica.	20,00



1. Reducciones previstas por sobredeclaración, artículo 16 del Reglamento (UE) nº 65/2011

2. Resolución de 3 de agosto de 2012 de la Dirección General de Fondos Agrarios (BOJA nº 159, 14 de agosto de 2012)

3. Superficie declarada admisible tras el ajuste con la conversión SIGPAC para el grupo de pago de herbáceos.

Menor valor entre la superficie declarada admisible tras el ajuste con la conversión SIGPAC y la comprometida admisible para el resto de grupos de pago

4. Se calcula sobre la superficie declarada reducida

5. Superficie de cultivo válido para la ayuda determinada en campo para el grupo de pago de herbáceos.

Superficie de cultivo válido para la ayuda determinada en campo tras el ajuste con la superficie comprometida admisible para el resto de grupos de pago

* Ayuda cofinanciada a través del Plan de Reestructuración del Tabaco de Andalucía contemplado en el Programa de Desarrollo Rural de Andalucía (2007-2013)

<u>APELLIDOS Y NOMBRE / RAZÓN SOCIAL</u>	<u>NIF</u>	<u>EXPEDIENTE</u>	<u>ANUALIDAD DE PAGO</u>
LORENTE MARTINEZ ANDRES	52523138Q	4001673	4ª

Resumen de superficies

<u>GRUPO DE PAGO</u>	<u>SUPERFICIE (Hectáreas)</u>				<u>% Sobredeclaración (1)</u>
	<u>Declarada admisible</u>	<u>Comprometida</u>	<u>Declarada Reducida(3)</u>	<u>Resuelta</u>	
FRUTALES DE SECANO	5,64		5,64	5,64	0,00
TOTAL	5,64	5,64	5,64	5,64	

% PENALIZACIÓN**IMPORTE (Euros)**

<u>Admisibilidad (2)</u>	<u>Presentación tardía</u>	<u>Omisión declaración</u>	<u>Condicionalidad</u>		<u>Calculado(4)</u>	<u>FEADER(EJE2)</u>	<u>MAGRAMA</u>	<u>CAPDER</u>	<u>Total</u>
0,00	0,00	0,00	0,00	Pago realizado		339,93	31,14	53,83	424,90
				A pagar		159,97	14,66	25,33	199,96
				TOTAL	624,86	499,90	45,80	79,16	624,86

RECINTOS

<u>REFERENCIA SIGPAC</u>	<u>CULTIVO</u>	<u>S/R</u>	<u>CONV.</u>	<u>GRUPO PAGO</u>	<u>Declarada admisible</u>	<u>Conv. SIGPAC</u>	<u>Control C.(5)</u>	<u>Determinada</u>	<u>Certificada</u>
18-047-008-00038-001	104000	S	NO	FRUTALES DE SECANO	2,57			2,57	2,57
18-047-008-00242-001	104000	S	NO	FRUTALES DE SECANO	0,45			0,45	0,45
18-047-008-00243-001	104000	S	NO	FRUTALES DE SECANO	2,62			2,62	2,62

<u>APELLIDOS Y NOMBRE / RAZÓN SOCIAL</u>	<u>NIF</u>	<u>EXPEDIENTE</u>	<u>ANUALIDAD DE PAGO</u>
LORENTE PALLARES MARIA ROSA	22449803D	4032933	7ª

Resumen de superficies

<u>GRUPO DE PAGO</u>	<u>SUPERFICIE (Hectáreas)</u>				<u>% Sobredeclaración (1)</u>
	<u>Declarada admisible</u>	<u>Comprometida</u>	<u>Declarada Reducida(3)</u>	<u>Resuelta</u>	
HERBACEOS	18,71		18,71	18,71	0,00
TOTAL	18,71		18,71	18,71	

% PENALIZACIÓN**IMPORTE (Euros)**

<u>Admisibilidad (2)</u>	<u>Presentación tardía</u>	<u>Omisión declaración</u>	<u>Condicionalidad</u>		<u>Calculado(4)</u>	<u>FEADER(EJE2)</u>	<u>MAGRAMA</u>	<u>CAPDER</u>	<u>Total</u>
0,00	0,00	0,00	0,00	Pago realizado		1.682,77	154,18	266,51	2.103,46
				A pagar		791,89	72,56	125,41	989,86
				TOTAL	3.093,32	2.474,66	226,74	391,92	3.093,32

RECINTOS

<u>REFERENCIA SIGPAC</u>	<u>CULTIVO</u>	<u>S/R</u>	<u>CONV.</u>	<u>GRUPO PAGO</u>	<u>Declarada admisible</u>	<u>Conv. SIGPAC</u>	<u>Control C.(5)</u>	<u>Determinada</u>	<u>Certificada</u>
18-167-018-00388-001	8000	R	NO	HERBACEOS	12,59			12,59	12,59
18-167-020-00250-009	8000	R	NO	HERBACEOS	5,94	6,15		5,94	6,15
18-167-020-00250-014	8000	R		HERBACEOS	0,18	0,24		0,18	0,00

INCIDENCIA DESCRIPCIÓN

73103 El recinto declarado no cumple con las normas de producción ecológica (compromiso anexo 1, Orden 24 marzo 2011)

Recinto:18-167-020-00250-014 Cultivo:8000 AVENA-SIN VARIEDAD Regadío



1. Reducciones previstas por sobredeclaración, artículo 16 del Reglamento (UE) nº 65/2011

2. Resolución de 3 de agosto de 2012 de la Dirección General de Fondos Agrarios (BOJA nº 159, 14 de agosto de 2012)

3. Superficie declarada admisible tras el ajuste con la conversión SIGPAC para el grupo de pago de herbáceos.

Menor valor entre la superficie declarada admisible tras el ajuste con la conversión SIGPAC y la comprometida admisible para el resto de grupos de pago

4. Se calcula sobre la superficie declarada reducida

5. Superficie de cultivo válido para la ayuda determinada en campo para el grupo de pago de herbáceos.

Superficie de cultivo válido para la ayuda determinada en campo tras el ajuste con la superficie comprometida admisible para el resto de grupos de pago

* Ayuda cofinanciada a través del Plan de Reestructuración del Tabaco de Andalucía contemplado en el Programa de Desarrollo Rural de Andalucía (2007-2013)

<u>APellidos y nombre / RAZÓN SOCIAL</u>	<u>NIF</u>	<u>EXPEDIENTE</u>	<u>ANUALIDAD DE PAGO</u>				
LORENTE SANCHEZ MARIA MATILDE	75205041D	4016352	7ª				
Resumen de superficies							
GRUPO DE PAGO			SUPERFICIE (Hectáreas)				
			<u>Declarada admisible</u>	<u>Comprometida</u>	<u>Declarada Reducida(3)</u>	<u>Resuelta</u>	<u>% Sobredeclaración (1)</u>
FRUTALES DE SECANO			10,44		10,29	10,29	0,00
TOTAL			10,44	10,29	10,29	10,29	

Resumen de superficies						
GRUPO DE PAGO			SUPERFICIE (Hectáreas)			
			<u>Declarada admisible</u>	<u>Declarada Reducida(3)</u>	<u>Resuelta</u>	<u>% Sobredeclaración (1)</u>
HERBACEOS			4,58	4,58	4,58	0,00
TOTAL			4,58	4,58	4,58	

<u>% PENALIZACIÓN</u>				<u>IMPORTE (Euros)</u>					
<u>Admisibilidad (2)</u>	<u>Presentación tardía</u>	<u>Omisión declaración</u>	<u>Condicionalidad</u>	<u>Pago realizado</u>	<u>Calculado(4)</u>	<u>FEADER(EJE2)</u>	<u>MAGRAMA</u>	<u>CAPDER</u>	<u>Total</u>
0,00	0,00	0,00	0,00			1.032,10	94,57	163,45	1.290,12
				A pagar		485,70	44,50	76,92	607,12
				TOTAL	1.897,24	1.517,80	139,07	240,37	1.897,24

RECINTOS

<u>REFERENCIA SIGPAC</u>	<u>CULTIVO</u>	<u>S/R</u>	<u>CONV.</u>	<u>GRUPO PAGO</u>	<u>Declarada admisible</u>	<u>SUPERFICIE (Hectáreas)</u>			
						<u>Conv. SIGPAC</u>	<u>Control C.(5)</u>	<u>Determinada</u>	<u>Certificada</u>
04-008-005-00126-003	104000	S	NO	FRUTALES DE SECANO	4,50			4,50	4,50
04-008-005-00132-001	104000	S	NO	FRUTALES DE SECANO	0,55			0,55	0,55
04-008-005-00143-001	104000	S	NO	FRUTALES DE SECANO	2,26			2,11	2,26
04-008-010-00085-001	104000	S	NO	FRUTALES DE SECANO	3,13			3,13	3,13
18-040-013-00095-001	1000	S	NO	HERBACEOS	2,82			2,82	2,82
18-040-013-00129-001	1000	S	NO	HERBACEOS	1,76			1,76	1,76



1. Reducciones previstas por sobredeclaración, artículo 16 del Reglamento (UE) nº 65/2011

2. Resolución de 3 de agosto de 2012 de la Dirección General de Fondos Agrarios (BOJA nº 159, 14 de agosto de 2012)

3. Superficie declarada admisible tras el ajuste con la conversión SIGPAC para el grupo de pago de herbáceos.

Menor valor entre la superficie declarada admisible tras el ajuste con la conversión SIGPAC y la comprometida admisible para el resto de grupos de pago

4. Se calcula sobre la superficie declarada reducida

5. Superficie de cultivo válido para la ayuda determinada en campo para el grupo de pago de herbáceos.

Superficie de cultivo válido para la ayuda determinada en campo tras el ajuste con la superficie comprometida admisible para el resto de grupos de pago

* Ayuda cofinanciada a través del Plan de Reestructuración del Tabaco de Andalucía contemplado en el Programa de Desarrollo Rural de Andalucía (2007-2013)

<u>APellidos y nombre / Razón social</u>	<u>NIF</u>	<u>EXPEDIENTE</u>	<u>ANUALIDAD DE PAGO</u>
LORENTE TUNEZ MIGUEL ANGEL	52519406X	4017745	7ª

Resumen de superficies

<u>GRUPO DE PAGO</u>	<u>SUPERFICIE (Hectáreas)</u>				<u>% Sobredeclaración (1)</u>
	<u>Declarada admisible</u>	<u>Comprometida</u>	<u>Declarada Reducida(3)</u>	<u>Resuelta</u>	
FRUTALES DE SECANO	5,03		5,03	5,03	0,00
TOTAL	5,03	5,03	5,03	5,03	

Resumen de superficies

<u>GRUPO DE PAGO</u>	<u>SUPERFICIE (Hectáreas)</u>				<u>% Sobredeclaración (1)</u>
	<u>Declarada admisible</u>	<u>Comprometida</u>	<u>Declarada Reducida(3)</u>	<u>Resuelta</u>	
HERBACEOS	4,85		4,85	4,85	0,00
TOTAL	4,85		4,85	4,85	

% PENALIZACIÓN**IMPORTE (Euros)**

<u>Admisibilidad (2)</u>	<u>Presentación tardía</u>	<u>Omisión declaración</u>	<u>Condicionalidad</u>		<u>Calculado(4)</u>	<u>FEADER(EJE2)</u>	<u>MAGRAMA</u>	<u>CAPDER</u>	<u>Total</u>
0,00	0,00	0,00	0,00	Pago realizado		739,36	67,74	117,10	924,20
				A pagar		347,94	31,88	55,10	434,92
				TOTAL	1.359,12	1.087,30	99,62	172,20	1.359,12

RECINTOS

<u>REFERENCIA SIGPAC</u>	<u>CULTIVO</u>	<u>S/R</u>	<u>CONV.</u>	<u>GRUPO PAGO</u>	<u>Declarada admisible</u>	<u>SUPERFICIE (Hectáreas)</u>		
						<u>Conv. SIGPAC</u>	<u>Control C.(5)</u>	<u>Determinada Certificada</u>
18-057-031-00083-006	8000	S	NO	HERBACEOS	4,85		4,85	4,85
18-057-031-00102-001	104000	S	NO	FRUTALES DE SECANO	5,03		5,03	5,03

<u>APellidos y nombre / Razón social</u>	<u>NIF</u>	<u>EXPEDIENTE</u>	<u>ANUALIDAD DE PAGO</u>
LOZANO BENAVIDES MARIA	23607110W	4008182	7ª

Resumen de superficies

<u>GRUPO DE PAGO</u>	<u>SUPERFICIE (Hectáreas)</u>				<u>% Sobredeclaración (1)</u>
	<u>Declarada admisible</u>	<u>Comprometida</u>	<u>Declarada Reducida(3)</u>	<u>Resuelta</u>	
FRUTALES DE SECANO	5,35		5,12	4,92	4,07
TOTAL	5,35	5,12	5,12	4,92	

% PENALIZACIÓN**IMPORTE (Euros)**

<u>Admisibilidad (2)</u>	<u>Presentación tardía</u>	<u>Omisión declaración</u>	<u>Condicionalidad</u>		<u>Calculado(4)</u>	<u>FEADER(EJE2)</u>	<u>MAGRAMA</u>	<u>CAPDER</u>	<u>Total</u>
0,00	0,00	0,00	0,00	A pagar	567,24	400,62	36,71	63,44	507,77

RECINTOS

<u>REFERENCIA SIGPAC</u>	<u>CULTIVO</u>	<u>S/R</u>	<u>CONV.</u>	<u>GRUPO PAGO</u>	<u>Declarada admisible</u>	<u>SUPERFICIE (Hectáreas)</u>		
						<u>Conv. SIGPAC</u>	<u>Control C.(5)</u>	<u>Determinada Certificada</u>
18-087-007-00240-001	104000	S	NO	FRUTALES DE SECANO	3,56		3,41	3,41
18-087-007-00240-003	104000	S	NO	FRUTALES DE SECANO	1,79		1,51	1,51



1. Reducciones previstas por sobredeclaración, artículo 16 del Reglamento (UE) nº 65/2011

2. Resolución de 3 de agosto de 2012 de la Dirección General de Fondos Agrarios (BOJA nº 159, 14 de agosto de 2012)

3. Superficie declarada admisible tras el ajuste con la conversión SIGPAC para el grupo de pago de herbáceos.

4. Menor valor entre la superficie declarada admisible tras el ajuste con la conversión SIGPAC y la comprometida admisible para el resto de grupos de pago

5. Se calcula sobre la superficie declarada reducida

6. Superficie de cultivo válido para la ayuda determinada en campo para el grupo de pago de herbáceos.

7. Superficie de cultivo válido para la ayuda determinada en campo tras el ajuste con la superficie comprometida admisible para el resto de grupos de pago

* Ayuda cofinanciada a través del Plan de Reestructuración del Tabaco de Andalucía contemplado en el Programa de Desarrollo Rural de Andalucía (2007-2013)

<u>APELLIDOS Y NOMBRE / RAZÓN SOCIAL</u>	<u>NIF</u>	<u>EXPEDIENTE</u>	<u>ANUALIDAD DE PAGO</u>		
LOZANO FUENTES CARMEN *	23636337L	4003728	7ª		
Resumen de superficies					
GRUPO DE PAGO			SUPERFICIE (Hectáreas)		
FRUTALES DE SECANO			<u>Declarada admisible</u>	<u>Comprometida</u>	<u>Declarada Reducida(3)</u>
			24,36		24,25
					<u>Resuelta</u>
					24,25
TOTAL			24,36	24,25	24,25

% PENALIZACIÓN				IMPORTE (Euros)					
<u>Admisibilidad (2)</u>	<u>Presentación tardía</u>	<u>Omisión declaración</u>	<u>Condicionalidad</u>	<u>Calculado(4)</u>	<u>FEADER(EJE2)</u>	<u>MAGRAMA</u>	<u>CAPDER</u>	<u>Total</u>	
0,00	0,00	0,00	0,00	Pago realizado	1.461,54	133,91	231,48	1.826,93	
				A pagar	687,78	63,02	108,93	859,73	
				TOTAL	2.686,66	2.149,32	196,93	340,41	2.686,66

RECINTOS

<u>REFERENCIA SIGPAC</u>	<u>CULTIVO</u>	<u>S/R</u>	<u>CONV.</u>	<u>GRUPO PAGO</u>	<u>Declarada admisible</u>	<u>Conv. SIGPAC</u>	<u>Control C.(5)</u>	<u>Determinada</u>	<u>Certificada</u>
18-087-002-00224-001	104000	S	NO	FRUTALES DE SECANO	3,20			3,20	3,20
18-087-003-00045-001	104000	S	NO	FRUTALES DE SECANO	5,24			5,24	5,24
18-087-005-00168-001	104000	S	NO	FRUTALES DE SECANO	2,07			2,07	2,07
18-087-005-00169-002	104000	S	NO	FRUTALES DE SECANO	13,85			13,74	13,85

<u>APELLIDOS Y NOMBRE / RAZÓN SOCIAL</u>	<u>NIF</u>	<u>EXPEDIENTE</u>	<u>ANUALIDAD DE PAGO</u>		
LOZANO JIMENEZ SERGIO	74723786Y	4016879	6ª		
Resumen de superficies					
GRUPO DE PAGO			SUPERFICIE (Hectáreas)		
HORTICOLAS			<u>Declarada admisible</u>	<u>Comprometida</u>	<u>Declarada Reducida(3)</u>
			0,66		0,66
					<u>Resuelta</u>
					0,66
TOTAL			0,66	0,66	0,66

% PENALIZACIÓN				IMPORTE (Euros)					
<u>Admisibilidad (2)</u>	<u>Presentación tardía</u>	<u>Omisión declaración</u>	<u>Condicionalidad</u>	<u>Calculado(4)</u>	<u>FEADER(EJE2)</u>	<u>MAGRAMA</u>	<u>CAPDER</u>	<u>Total</u>	
0,00	0,00	0,00	0,00	Pago realizado	193,88	17,76	30,71	242,35	
				A pagar	91,24	8,36	14,45	114,05	
				TOTAL	356,40	285,12	26,12	45,16	356,40

RECINTOS

<u>REFERENCIA SIGPAC</u>	<u>CULTIVO</u>	<u>S/R</u>	<u>CONV.</u>	<u>GRUPO PAGO</u>	<u>Declarada admisible</u>	<u>Conv. SIGPAC</u>	<u>Control C.(5)</u>	<u>Determinada</u>	<u>Certificada</u>
18-142-010-00070-003	197100	R	NO	HORTICOLAS	0,08			0,08	0,08
18-142-010-00076-003	197100	R	NO	HORTICOLAS	0,16			0,16	0,16
18-142-010-00077-004	197100	R	NO	HORTICOLAS	0,16			0,16	0,16
18-142-010-00078-001	197100	R	NO	HORTICOLAS	0,15			0,15	0,15
18-142-010-00079-002	197100	R	NO	HORTICOLAS	0,11			0,11	0,11



1. Reducciones previstas por sobredeclaración, artículo 16 del Reglamento (UE) nº 65/2011

2. Resolución de 3 de agosto de 2012 de la Dirección General de Fondos Agrarios (BOJA nº 159, 14 de agosto de 2012)

3. Superficie declarada admisible tras el ajuste con la conversión SIGPAC para el grupo de pago de herbáceos.

4. Menor valor entre la superficie declarada admisible tras el ajuste con la conversión SIGPAC y la comprometida admisible para el resto de grupos de pago

5. Se calcula sobre la superficie declarada reducida

6. Superficie de cultivo válido para la ayuda determinada en campo para el grupo de pago de herbáceos.

7. Superficie de cultivo válido para la ayuda determinada en campo tras el ajuste con la superficie comprometida admisible para el resto de grupos de pago

* Ayuda cofinanciada a través del Plan de Reestructuración del Tabaco de Andalucía contemplado en el Programa de Desarrollo Rural de Andalucía (2007-2013)

<u>APELLIDOS Y NOMBRE / RAZÓN SOCIAL</u>	<u>NIF</u>	<u>EXPEDIENTE</u>	<u>ANUALIDAD DE PAGO</u>
LOZANO MARTIN LUIS	23798024Q	4032143	6ª

Resumen de superficies

<u>GRUPO DE PAGO</u>	<u>SUPERFICIE (Hectáreas)</u>				<u>% Sobredeclaración (1)</u>
	<u>Declarada admisible</u>	<u>Comprometida</u>	<u>Declarada Reducida(3)</u>	<u>Resuelta</u>	
HORTICOLAS	1,45		1,45	1,45	0,00
TOTAL	1,45	1,45	1,45	1,45	

% PENALIZACIÓN**IMPORTE (Euros)**

<u>Admisibilidad (2)</u>	<u>Presentación tardía</u>	<u>Omisión declaración</u>	<u>Condicionabilidad</u>		<u>Calculado(4)</u>	<u>FEADER(EJE2)</u>	<u>MAGRAMA</u>	<u>CAPDER</u>	<u>Total</u>
0,00	0,00	0,00	0,00	Pago realizado		425,95	39,03	67,46	532,44
				A pagar		200,45	18,37	31,74	250,56
				TOTAL	783,00	626,40	57,40	99,20	783,00

RECINTOS

<u>REFERENCIA SIGPAC</u>	<u>CULTIVO</u>	<u>S/R</u>	<u>CONV.</u>	<u>GRUPO PAGO</u>	<u>Declarada admisible</u>	<u>Conv. SIGPAC</u>	<u>Control C.(5)</u>	<u>Determinada</u>	<u>Certificada</u>
18-142-010-00047-006	197100	R	NO	HORTICOLAS	0,14			0,14	0,14
18-142-010-00047-007	197100	R	NO	HORTICOLAS	0,31			0,31	0,31
18-142-010-00132-001	197100	R	NO	HORTICOLAS	0,78			0,78	0,78
18-142-010-00184-003	197100	R	NO	HORTICOLAS	0,22			0,22	0,22

<u>APELLIDOS Y NOMBRE / RAZÓN SOCIAL</u>	<u>NIF</u>	<u>EXPEDIENTE</u>	<u>ANUALIDAD DE PAGO</u>
LOZANO QUEVEDO ANDRES	77056034P	4015327	6ª

Resumen de superficies

<u>GRUPO DE PAGO</u>	<u>SUPERFICIE (Hectáreas)</u>				<u>% Sobredeclaración (1)</u>
	<u>Declarada admisible</u>	<u>Comprometida</u>	<u>Declarada Reducida(3)</u>	<u>Resuelta</u>	
FRUTALES DE SECANO	8,37		8,22	8,22	0,00
TOTAL	8,37	8,22	8,22	8,22	

% PENALIZACIÓN**IMPORTE (Euros)**

<u>Admisibilidad (2)</u>	<u>Presentación tardía</u>	<u>Omisión declaración</u>	<u>Condicionabilidad</u>		<u>Calculado(4)</u>	<u>FEADER(EJE2)</u>	<u>MAGRAMA</u>	<u>CAPDER</u>	<u>Total</u>
0,00	0,00	0,00	0,00	Pago realizado		495,41	45,39	78,47	619,27
				A pagar		233,14	21,36	36,92	291,42
				TOTAL	910,69	728,55	66,75	115,39	910,69

RECINTOS

<u>REFERENCIA SIGPAC</u>	<u>CULTIVO</u>	<u>S/R</u>	<u>CONV.</u>	<u>GRUPO PAGO</u>	<u>Declarada admisible</u>	<u>Conv. SIGPAC</u>	<u>Control C.(5)</u>	<u>Determinada</u>	<u>Certificada</u>
18-185-001-00020-001	104000	S	NO	FRUTALES DE SECANO	1,89			1,89	1,89
18-185-003-00047-001	104000	S	NO	FRUTALES DE SECANO	1,18			1,17	1,18
18-185-003-00108-002	104000	S	NO	FRUTALES DE SECANO	0,52			0,52	0,52
18-185-003-00108-003	104000	S	NO	FRUTALES DE SECANO	0,65			0,65	0,65
18-185-003-00112-001	104000	S	NO	FRUTALES DE SECANO	0,67			0,65	0,67
18-185-003-00154-002	104000	S	NO	FRUTALES DE SECANO	0,16			0,16	0,16
18-185-003-00154-003	104000	S	NO	FRUTALES DE SECANO	0,05			0,05	0,05
18-185-003-00154-004	104000	S	NO	FRUTALES DE SECANO	0,06			0,06	0,06
18-185-011-00010-001	104000	S	NO	FRUTALES DE SECANO	1,70			1,69	1,70
18-185-012-00141-001	104000	S	NO	FRUTALES DE SECANO	1,49			1,44	1,49

1. Reducciones previstas por sobredeclaración, artículo 16 del Reglamento (UE) nº 65/2011

2. Resolución de 3 de agosto de 2012 de la Dirección General de Fondos Agrarios (BOJA nº 159, 14 de agosto de 2012)

3. Superficie declarada admisible tras el ajuste con la conversión SIGPAC para el grupo de pago de herbáceos.

4. Menor valor entre la superficie declarada admisible tras el ajuste con la conversión SIGPAC y la comprometida admisible para el resto de grupos de pago

5. Se calcula sobre la superficie declarada reducida

6. Superficie de cultivo válido para la ayuda determinada en campo para el grupo de pago de herbáceos.

7. Superficie de cultivo válido para la ayuda determinada en campo tras el ajuste con la superficie comprometida admisible para el resto de grupos de pago

* Ayuda cofinanciada a través del Plan de Reestructuración del Tabaco de Andalucía contemplado en el Programa de Desarrollo Rural de Andalucía (2007-2013)

<u>APELLIDOS Y NOMBRE / RAZÓN SOCIAL</u>	<u>NIF</u>	<u>EXPEDIENTE</u>	<u>ANUALIDAD DE PAGO</u>
LOZANO QUEVEDO JUAN	23607994N	4015339	7ª

Resumen de superficies

<u>GRUPO DE PAGO</u>	<u>SUPERFICIE (Hectáreas)</u>				<u>% Sobredeclaración (1)</u>
	<u>Declarada admisible</u>	<u>Comprometida</u>	<u>Declarada Reducida(3)</u>	<u>Resuelta</u>	
OLIVAR EN PENDIENTE	1,20		1,19	1,19	0,00
FRUTALES DE SECANO	6,59		5,10	5,10	0,00
TOTAL	7,79	6,29	6,29	6,29	

% PENALIZACIÓN**IMPORTE (Euros)**

<u>Admisibilidad (2)</u>	<u>Presentación tardía</u>	<u>Omisión declaración</u>	<u>Condicionalidad</u>	<u>Pago realizado</u>	<u>Calculado(4)</u>	<u>FEADER(EJE2)</u>	<u>MAGRAMA</u>	<u>CAPDER</u>	<u>Total</u>
0,00	0,00	0,00	0,00			523,18	47,93	82,87	653,98
				A pagar		246,20	22,56	38,99	307,75
				TOTAL		961,73	769,38	70,49	961,73

RECINTOS

<u>REFERENCIA SIGPAC</u>	<u>CULTIVO</u>	<u>S/R</u>	<u>CONV.</u>	<u>GRUPO PAGO</u>	<u>Declarada admisible</u>	<u>SUPERFICIE (Hectáreas)</u>		
						<u>Conv. SIGPAC</u>	<u>Control C.(5)</u>	<u>Determinada Certificada</u>
18-185-002-00058-001	104000	S	NO	FRUTALES DE SECANO	0,40		0,40	0,40
18-185-003-00029-001	104000	S	NO	FRUTALES DE SECANO	1,99		1,99	1,99
18-185-003-00029-007	101000	S	NO	OLIVAR EN PENDIENTE	0,11		0,11	0,11
18-185-003-00029-008	101000	S	NO	OLIVAR EN PENDIENTE	0,05		0,05	0,05
18-185-003-00029-010	101000	S	NO	OLIVAR EN PENDIENTE	0,02		0,02	0,02
18-185-003-00036-001	104000	S	NO	FRUTALES DE SECANO	0,59		0,59	0,59
18-185-003-00080-002	104000	S	NO	FRUTALES DE SECANO	1,17		1,16	1,17
18-185-003-00080-005	101000	S	NO	OLIVAR EN PENDIENTE	0,09		0,08	0,09
18-185-012-00004-003	101000	S	NO	OLIVAR EN PENDIENTE	0,91		0,91	0,91
18-185-012-00005-002	101000	S	NO	OLIVAR EN PENDIENTE	0,02		0,02	0,02
18-185-012-00022-001	104000	S	NO	FRUTALES DE SECANO	0,40		0,40	0,40
18-185-012-00067-001	104000	S	NO	FRUTALES DE SECANO	0,57		0,56	0,57

INCIDENCIA DESCRIPCIÓN

73106	Recinto declarado no comprometido		
	Recinto:18-185-002-00112-001	Cultivo:104000	ALMENDROS-SIN VARIEDAD Secano
	Recinto:18-185-002-00122-002	Cultivo:104000	ALMENDROS-SIN VARIEDAD Secano
	Recinto:18-185-002-00138-001	Cultivo:104000	ALMENDROS-SIN VARIEDAD Secano
	Recinto:18-185-003-00087-001	Cultivo:104000	ALMENDROS-SIN VARIEDAD Secano
	Recinto:18-185-013-00162-001	Cultivo:104000	ALMENDROS-SIN VARIEDAD Secano



1. Reducciones previstas por sobredeclaración, artículo 16 del Reglamento (UE) nº 65/2011

2. Resolución de 3 de agosto de 2012 de la Dirección General de Fondos Agrarios (BOJA nº 159, 14 de agosto de 2012)

3. Superficie declarada admisible tras el ajuste con la conversión SIGPAC para el grupo de pago de herbáceos.

4. Menor valor entre la superficie declarada admisible tras el ajuste con la conversión SIGPAC y la comprometida admisible para el resto de grupos de pago

5. Se calcula sobre la superficie declarada reducida

6. Superficie de cultivo válido para la ayuda determinada en campo para el grupo de pago de herbáceos.

7. Superficie de cultivo válido para la ayuda determinada en campo tras el ajuste con la superficie comprometida admisible para el resto de grupos de pago

* Ayuda cofinanciada a través del Plan de Reestructuración del Tabaco de Andalucía contemplado en el Programa de Desarrollo Rural de Andalucía (2007-2013)

<u>APELLIDOS Y NOMBRE / RAZÓN SOCIAL</u>	<u>NIF</u>	<u>EXPEDIENTE</u>	<u>ANUALIDAD DE PAGO</u>
MAESO MARTINEZ JOSE JULIAN	76141767Z	4009513	7ª

Resumen de superficies

<u>GRUPO DE PAGO</u>	<u>SUPERFICIE (Hectáreas)</u>				<u>% Sobredeclaración (1)</u>
	<u>Declarada admisible</u>	<u>Comprometida</u>	<u>Declarada Reducida(3)</u>	<u>Resuelta</u>	
OLIVAR EN PENDIENTE	6,99		6,51	6,51	0,00
OLIVAR	0,15		0,14	0,14	0,00
TOTAL	7,14	6,65	6,65	6,65	

% PENALIZACIÓN**IMPORTE (Euros)**

<u>Admisibilidad (2)</u>	<u>Presentación tardía</u>	<u>Omisión declaración</u>	<u>Condicionabilidad</u>		<u>Calculado(4)</u>	<u>FEADER(EJE2)</u>	<u>MAGRAMA</u>	<u>CAPDER</u>	<u>Total</u>
0,00	0,00	0,00	0,00	Pago realizado		1.198,94	109,85	189,88	1.498,67
				A pagar		564,21	51,70	89,35	705,26
				TOTAL	2.203,93	1.763,15	161,55	279,23	2.203,93

RECINTOS

<u>REFERENCIA SIGPAC</u>	<u>CULTIVO</u>	<u>S/R</u>	<u>CONV.</u>	<u>GRUPO PAGO</u>	<u>Declarada admisible</u>	<u>SUPERFICIE (Hectáreas)</u>			
					<u>Conv. SIGPAC</u>	<u>Control C.(5)</u>	<u>Determinada</u>	<u>Certificada</u>	
18-047-003-00026-009	101000	S	NO	OLIVAR EN PENDIENTE	1,76			1,76	1,76
18-047-003-00249-002	101000	R	NO	OLIVAR	0,15			0,15	0,15
18-047-011-00027-001	101000	S	NO	OLIVAR EN PENDIENTE	0,15	0,15		0,15	0,15
18-047-011-00027-003	101000	S	NO	OLIVAR EN PENDIENTE	0,08			0,08	0,08
18-047-013-00478-004	101000	R	NO	OLIVAR EN PENDIENTE	0,07			0,07	0,07
18-047-013-00479-003	101000	R	NO	OLIVAR EN PENDIENTE	0,49			0,49	0,49
18-047-013-00513-004	101000	S	NO	OLIVAR EN PENDIENTE	1,67			1,67	1,67
18-047-014-00526-001	101000	S	NO	OLIVAR EN PENDIENTE	0,82			0,78	0,82
18-047-014-00526-007	101000	S	NO	OLIVAR EN PENDIENTE	0,05			0,05	0,05
18-047-014-00566-001	101000	S	NO	OLIVAR EN PENDIENTE	1,90	1,76		1,76	1,90

<u>APELLIDOS Y NOMBRE / RAZÓN SOCIAL</u>	<u>NIF</u>	<u>EXPEDIENTE</u>	<u>ANUALIDAD DE PAGO</u>
MAGNO GOMEZ ARTURO DAVID	24782973J	4024825	7ª

Resumen de superficies

<u>GRUPO DE PAGO</u>	<u>SUPERFICIE (Hectáreas)</u>				<u>% Sobredeclaración (1)</u>
	<u>Declarada admisible</u>	<u>Comprometida</u>	<u>Declarada Reducida(3)</u>	<u>Resuelta</u>	
FRUTALES DE SECANO	9,77		9,77	9,77	0,00
TOTAL	9,77	9,77	9,77	9,77	

% PENALIZACIÓN**IMPORTE (Euros)**

<u>Admisibilidad (2)</u>	<u>Presentación tardía</u>	<u>Omisión declaración</u>	<u>Condicionabilidad</u>		<u>Calculado(4)</u>	<u>FEADER(EJE2)</u>	<u>MAGRAMA</u>	<u>CAPDER</u>	<u>Total</u>
0,00	0,00	0,00	0,00	Pago realizado		588,84	53,95	93,26	736,05
				A pagar		277,10	25,39	43,88	346,37
				TOTAL	1.082,42	865,94	79,34	137,14	1.082,42

RECINTOS

<u>REFERENCIA SIGPAC</u>	<u>CULTIVO</u>	<u>S/R</u>	<u>CONV.</u>	<u>GRUPO PAGO</u>	<u>Declarada admisible</u>	<u>SUPERFICIE (Hectáreas)</u>			
					<u>Conv. SIGPAC</u>	<u>Control C.(5)</u>	<u>Determinada</u>	<u>Certificada</u>	
18-057-028-00035-002	104000	S	NO	FRUTALES DE SECANO	1,03			1,03	1,03
18-057-028-00048-001	104000	S	NO	FRUTALES DE SECANO	2,52			2,52	2,54
18-057-028-00049-001	104000	S	NO	FRUTALES DE SECANO	6,22	6,24		6,22	6,29

1. Reducciones previstas por sobredeclaración, artículo 16 del Reglamento (UE) nº 65/2011

2. Resolución de 3 de agosto de 2012 de la Dirección General de Fondos Agrarios (BOJA nº 159, 14 de agosto de 2012)

3. Superficie declarada admisible tras el ajuste con la conversión SIGPAC para el grupo de pago de herbáceos.

Menor valor entre la superficie declarada admisible tras el ajuste con la conversión SIGPAC y la comprometida admisible para el resto de grupos de pago

4. Se calcula sobre la superficie declarada reducida

5. Superficie de cultivo válido para la ayuda determinada en campo para el grupo de pago de herbáceos.

Superficie de cultivo válido para la ayuda determinada en campo tras el ajuste con la superficie comprometida admisible para el resto de grupos de pago

* Ayuda cofinanciada a través del Plan de Reestructuración del Tabaco de Andalucía contemplado en el Programa de Desarrollo Rural de Andalucía (2007-2013)

<u>APELLIDOS Y NOMBRE / RAZÓN SOCIAL</u>	<u>NIF</u>	<u>EXPEDIENTE</u>	<u>ANUALIDAD DE PAGO</u>
MALAGON MUÑOZ MARIA ANGELA	24780295A	4009088	4ª

Resumen de superficies

<u>GRUPO DE PAGO</u>	<u>SUPERFICIE (Hectáreas)</u>				<u>% Sobredeclaración (1)</u>
	<u>Declarada admisible</u>	<u>Comprometida</u>	<u>Declarada Reducida(3)</u>	<u>Resuelta</u>	
FRUTALES DE SECANO	19,66		16,01	16,01	0,00
TOTAL	19,66	16,06	16,01	16,01	

% PENALIZACIÓN**IMPORTE (Euros)**

<u>Admisibilidad (2)</u>	<u>Presentación tardía</u>	<u>Omisión declaración</u>	<u>Condicionalidad</u>		<u>Calculado(4)</u>	<u>FEADER(EJE2)</u>	<u>MAGRAMA</u>	<u>CAPDER</u>	<u>Total</u>
0,00	0,00	0,00	0,00	Pago realizado		964,92	88,41	152,82	1.206,15
				A pagar		454,08	41,61	71,91	567,60
				TOTAL	1.773,75	1.419,00	130,02	224,73	1.773,75

RECINTOS

<u>REFERENCIA SIGPAC</u>	<u>CULTIVO</u>	<u>S/R</u>	<u>CONV.</u>	<u>GRUPO PAGO</u>	<u>SUPERFICIE (Hectáreas)</u>				
					<u>Declarada admisible</u>	<u>Conv. SIGPAC</u>	<u>Control C.(5)</u>	<u>Determinada Certificada</u>	
18-057-032-00087-001	104000	S	NO	FRUTALES DE SECANO	6,82			6,82	6,82
18-057-032-00088-001	104000	S	NO	FRUTALES DE SECANO	1,62	1,62		1,62	1,62
18-057-034-00234-001	104000	S	NO	FRUTALES DE SECANO	7,57	7,57		7,57	7,57

INCIDENCIA DESCRIPCIÓN

73103	El recinto declarado no cumple con las normas de producción ecológica (compromiso anexo 1, Orden 24 marzo 2011) Recinto:18-057-029-00090-002 Cultivo:104000 ALMENDROS-SIN VARIEDAD Secano
73106	Recinto declarado no comprometido Recinto:18-057-029-00090-002 Cultivo:104000 ALMENDROS-SIN VARIEDAD Secano

<u>APELLIDOS Y NOMBRE / RAZÓN SOCIAL</u>	<u>NIF</u>	<u>EXPEDIENTE</u>	<u>ANUALIDAD DE PAGO</u>
MALDONADO FERNANDEZ FELISA	24233927T	4038858	6ª

Resumen de superficies

<u>GRUPO DE PAGO</u>	<u>SUPERFICIE (Hectáreas)</u>				<u>% Sobredeclaración (1)</u>
	<u>Declarada admisible</u>	<u>Comprometida</u>	<u>Declarada Reducida(3)</u>	<u>Resuelta</u>	
FRUTALES DE SECANO	3,75		3,75	3,75	0,00
TOTAL	3,75	3,75	3,75	3,75	

% PENALIZACIÓN**IMPORTE (Euros)**

<u>Admisibilidad (2)</u>	<u>Presentación tardía</u>	<u>Omisión declaración</u>	<u>Condicionalidad</u>		<u>Calculado(4)</u>	<u>FEADER(EJE2)</u>	<u>MAGRAMA</u>	<u>CAPDER</u>	<u>Total</u>
0,00	0,00	0,00	0,00	Pago realizado		226,01	20,71	35,79	282,51
				A pagar		106,36	9,75	16,84	132,95
				TOTAL	415,46	332,37	30,46	52,63	415,46

RECINTOS

<u>REFERENCIA SIGPAC</u>	<u>CULTIVO</u>	<u>S/R</u>	<u>CONV.</u>	<u>GRUPO PAGO</u>	<u>SUPERFICIE (Hectáreas)</u>				
					<u>Declarada admisible</u>	<u>Conv. SIGPAC</u>	<u>Control C.(5)</u>	<u>Determinada Certificada</u>	
18-144-007-00048-001	104000	S	NO	FRUTALES DE SECANO	0,43			0,43	0,43
18-144-007-00049-001	104000	S	NO	FRUTALES DE SECANO	1,27			1,27	1,27
18-144-007-00050-001	104000	S	NO	FRUTALES DE SECANO	0,94			0,94	0,94
18-144-007-00095-001	104000	S	NO	FRUTALES DE SECANO	1,11			1,11	1,11

1. Reducciones previstas por sobredeclaración, artículo 16 del Reglamento (UE) nº 65/2011

2. Resolución de 3 de agosto de 2012 de la Dirección General de Fondos Agrarios (BOJA nº 159, 14 de agosto de 2012)

3. Superficie declarada admisible tras el ajuste con la conversión SIGPAC para el grupo de pago de herbáceos.

4. Menor valor entre la superficie declarada admisible tras el ajuste con la conversión SIGPAC y la comprometida admisible para el resto de grupos de pago

5. Se calcula sobre la superficie declarada reducida

6. Superficie de cultivo válido para la ayuda determinada en campo para el grupo de pago de herbáceos.

7. Superficie de cultivo válido para la ayuda determinada en campo tras el ajuste con la superficie comprometida admisible para el resto de grupos de pago

* Ayuda cofinanciada a través del Plan de Reestructuración del Tabaco de Andalucía contemplado en el Programa de Desarrollo Rural de Andalucía (2007-2013)

<u>APELLIDOS Y NOMBRE / RAZÓN SOCIAL</u>	<u>NIF</u>	<u>EXPEDIENTE</u>	<u>ANUALIDAD DE PAGO</u>
MALDONADO GARCIA VICTOR MANUEL	29082128P	4036356	4ª

Resumen de superficies

<u>GRUPO DE PAGO</u>	<u>SUPERFICIE (Hectáreas)</u>				<u>% Sobredeclaración (1)</u>
	<u>Declarada admisible</u>	<u>Comprometida</u>	<u>Declarada Reducida(3)</u>	<u>Resuelta</u>	
OLIVAR EN PENDIENTE	1,53		1,53	1,53	0,00
TOTAL	1,53	1,53	1,53	1,53	

% PENALIZACIÓN**IMPORTE (Euros)**

<u>Admisibilidad (2)</u>	<u>Presentación tardía</u>	<u>Omisión declaración</u>	<u>Condicionalidad</u>		<u>Calculado(4)</u>	<u>FEADER(EJE2)</u>	<u>MAGRAMA</u>	<u>CAPDER</u>	<u>Total</u>
0,00	0,00	0,00	0,00	Pago realizado		277,46	25,43	43,94	346,83
				A pagar		130,57	11,96	20,68	163,21
				TOTAL		510,04	408,03	64,62	510,04

RECINTOS

<u>REFERENCIA SIGPAC</u>	<u>CULTIVO S/R</u>	<u>CONV.</u>	<u>GRUPO PAGO</u>	<u>Declarada admisible</u>	<u>SUPERFICIE (Hectáreas)</u>	<u>Conv. SIGPAC</u>	<u>Control C.(5)</u>	<u>Determinada</u>	<u>Certificada</u>
18-153-015-00278-001	101000	S	NO	OLIVAR EN PENDIENTE	0,37			0,37	0,39
18-153-017-00139-002	101000	S	NO	OLIVAR EN PENDIENTE	1,16			1,16	1,16

<u>APELLIDOS Y NOMBRE / RAZÓN SOCIAL</u>	<u>NIF</u>	<u>EXPEDIENTE</u>	<u>ANUALIDAD DE PAGO</u>
MALDONADO PINO MANUEL	23793140P	4037670	6ª

Resumen de superficies

<u>GRUPO DE PAGO</u>	<u>SUPERFICIE (Hectáreas)</u>				<u>% Sobredeclaración (1)</u>
	<u>Declarada admisible</u>	<u>Comprometida</u>	<u>Declarada Reducida(3)</u>	<u>Resuelta</u>	
HORTICOLAS	1,19		0,73	0,73	0,00
TOTAL	1,19	0,73	0,73	0,73	

% PENALIZACIÓN**IMPORTE (Euros)**

<u>Admisibilidad (2)</u>	<u>Presentación tardía</u>	<u>Omisión declaración</u>	<u>Condicionalidad</u>		<u>Calculado(4)</u>	<u>FEADER(EJE2)</u>	<u>MAGRAMA</u>	<u>CAPDER</u>	<u>Total</u>
0,00	0,00	0,00	0,00	Pago realizado		214,44	19,65	33,97	268,06
				A pagar		100,91	9,25	15,98	126,14
				TOTAL		394,20	315,35	49,95	394,20

RECINTOS

<u>REFERENCIA SIGPAC</u>	<u>CULTIVO S/R</u>	<u>CONV.</u>	<u>GRUPO PAGO</u>	<u>Declarada admisible</u>	<u>SUPERFICIE (Hectáreas)</u>	<u>Conv. SIGPAC</u>	<u>Control C.(5)</u>	<u>Determinada</u>	<u>Certificada</u>
18-142-003-00064-003	165100	R	NO	HORTICOLAS	1,19			0,73	0,73

INCIDENCIA DESCRIPCIÓN

73104 Recinto declarado que no cumple en su totalidad con las normas de producción ecológica (compromiso anexo 1, Orden 24 marzo 2011)
 Recinto:18-142-003-00064-003 Cultivo:165100 PEPINO-HORTALIZAS BAJO PLÁSTICO Regadío Sup. Declarada:1,19 Sup. Certificada:0,73



1. Reducciones previstas por sobredeclaración, artículo 16 del Reglamento (UE) nº 65/2011

2. Resolución de 3 de agosto de 2012 de la Dirección General de Fondos Agrarios (BOJA nº 159, 14 de agosto de 2012)

3. Superficie declarada admisible tras el ajuste con la conversión SIGPAC para el grupo de pago de herbáceos.

Menor valor entre la superficie declarada admisible tras el ajuste con la conversión SIGPAC y la comprometida admisible para el resto de grupos de pago

4. Se calcula sobre la superficie declarada reducida

5. Superficie de cultivo válido para la ayuda determinada en campo para el grupo de pago de herbáceos.

Superficie de cultivo válido para la ayuda determinada en campo tras el ajuste con la superficie comprometida admisible para el resto de grupos de pago

* Ayuda cofinanciada a través del Plan de Reestructuración del Tabaco de Andalucía contemplado en el Programa de Desarrollo Rural de Andalucía (2007-2013)

<u>APELLIDOS Y NOMBRE / RAZÓN SOCIAL</u>	<u>NIF</u>	<u>EXPEDIENTE</u>	<u>ANUALIDAD DE PAGO</u>
MANJON RAMOS SALVADOR	74627668M	4035464	7ª

Resumen de superficies

<u>GRUPO DE PAGO</u>	<u>SUPERFICIE (Hectáreas)</u>				<u>% Sobredeclaración (1)</u>
	<u>Declarada admisible</u>	<u>Comprometida</u>	<u>Declarada Reducida(3)</u>	<u>Resuelta</u>	
FRUTALES DE REGADIO	0,69		0,69	0,69	0,00
FRUTALES DE SECANO	12,93		12,89	12,89	0,00
TOTAL	13,62	13,58	13,58	13,58	

% PENALIZACIÓN**IMPORTE (Euros)**

<u>Admisibilidad (2)</u>	<u>Presentación tardía</u>	<u>Omisión declaración</u>	<u>Condicionalidad</u>	<u>Pago realizado</u>	<u>Calculado(4)</u>	<u>FEADER(EJE2)</u>	<u>MAGRAMA</u>	<u>CAPDER</u>	<u>Total</u>
0,00	0,00	0,00	0,00			780,20	71,49	123,57	975,26
				A pagar		653,99	59,92	103,58	817,49
				TOTAL	1.792,75	1.434,19	131,41	227,15	1.792,75

RECINTOS

<u>REFERENCIA SIGPAC</u>	<u>CULTIVO</u>	<u>S/R</u>	<u>CONV.</u>	<u>GRUPO PAGO</u>	<u>Declarada admisible</u>	<u>SUPERFICIE (Hectáreas)</u>		
					<u>Conv. SIGPAC</u>	<u>Control C.(5)</u>	<u>Determinada</u>	<u>Certificada</u>
18-011-007-00006-001	104000	S	NO	FRUTALES DE SECANO	0,87		0,87	0,89
18-011-007-00016-001	104000	S	NO	FRUTALES DE SECANO	1,79		1,79	1,79
18-011-007-00060-001	104000	S	NO	FRUTALES DE SECANO	0,76		0,76	0,76
18-011-007-00190-001	104000	S	NO	FRUTALES DE SECANO	0,74		0,74	0,74
18-011-007-00270-001	104000	S	NO	FRUTALES DE SECANO	1,52		1,52	1,52
18-011-008-00254-001	104000	S	NO	FRUTALES DE SECANO	0,36		0,36	0,36
18-011-008-00576-002	104000	S	NO	FRUTALES DE SECANO	0,62		0,62	0,62
18-011-009-00075-001	104000	R	NO	FRUTALES DE REGADIO	0,13		0,13	0,13
18-011-009-00148-001	104000	S	NO	FRUTALES DE SECANO	0,20		0,20	0,20
18-011-009-00184-001	104000	S	NO	FRUTALES DE SECANO	0,22		0,22	0,22
18-011-009-00365-001	104000	S	NO	FRUTALES DE SECANO	1,08		1,08	1,08
18-011-010-00036-001	104000	S	NO	FRUTALES DE SECANO	0,22		0,22	0,22
18-011-010-00264-001	104000	S	NO	FRUTALES DE SECANO	0,21		0,21	0,21
18-011-010-00271-001	104000	S	NO	FRUTALES DE SECANO	0,20		0,20	0,20
18-011-011-00019-002	104000	R	NO	FRUTALES DE REGADIO	0,14		0,14	0,16
18-011-011-00020-001	104000	R		FRUTALES DE REGADIO	0,04		0,04	0,00
18-011-011-00035-001	104000	S	NO	FRUTALES DE SECANO	0,36		0,36	0,36
18-011-011-00118-001	104000	S	NO	FRUTALES DE SECANO	0,18		0,18	0,18
18-011-013-00033-001	104000	S	NO	FRUTALES DE SECANO	0,85		0,85	0,86
18-011-013-00036-002	104000	S	NO	FRUTALES DE SECANO	0,02		0,02	0,02
18-011-013-00067-001	104000	S	NO	FRUTALES DE SECANO	0,36		0,36	0,36
18-011-013-00084-001	104000	S	NO	FRUTALES DE SECANO	0,39		0,39	0,39
18-011-013-00107-001	104000	S	NO	FRUTALES DE SECANO	0,22		0,22	0,22
18-011-013-00108-001	104000	S	NO	FRUTALES DE SECANO	0,11		0,11	0,11
18-011-013-00126-001	104000	R	NO	FRUTALES DE REGADIO	0,38		0,38	0,38
18-011-013-00230-001	104000	S	NO	FRUTALES DE SECANO	0,90		0,90	0,90
18-011-013-00242-001	104000	S	NO	FRUTALES DE SECANO	0,32		0,32	0,32
18-011-013-00379-001	104000	S	NO	FRUTALES DE SECANO	0,13		0,13	0,13
18-011-013-00407-001	104000	S	NO	FRUTALES DE SECANO	0,30		0,30	0,30

INCIDENCIA DESCRIPCIÓN

73103 El recinto declarado no cumple con las normas de producción ecológica (compromiso anexo 1, Orden 24 marzo 2011)

Recinto:18-011-011-00020-001 Cultivo:104000 ALMENDROS-SIN VARIEDAD Regadío

1. Reducciones previstas por sobredeclaración, artículo 16 del Reglamento (UE) nº 65/2011

2. Resolución de 3 de agosto de 2012 de la Dirección General de Fondos Agrarios (BOJA nº 159, 14 de agosto de 2012)

3. Superficie declarada admisible tras el ajuste con la conversión SIGPAC para el grupo de pago de herbáceos.

Menor valor entre la superficie declarada admisible tras el ajuste con la conversión SIGPAC y la comprometida admisible para el resto de grupos de pago

4. Se calcula sobre la superficie declarada reducida

5. Superficie de cultivo válido para la ayuda determinada en campo para el grupo de pago de herbáceos.

Superficie de cultivo válido para la ayuda determinada en campo tras el ajuste con la superficie comprometida admisible para el resto de grupos de pago

* Ayuda cofinanciada a través del Plan de Reestructuración del Tabaco de Andalucía contemplado en el Programa de Desarrollo Rural de Andalucía (2007-2013)

<u>APELLIDOS Y NOMBRE / RAZÓN SOCIAL</u>	<u>NIF</u>	<u>EXPEDIENTE</u>	<u>ANUALIDAD DE PAGO</u>
MANZANO BONILLA ROGELIO	44292924F	4038129	7ª

Resumen de superficies

<u>GRUPO DE PAGO</u>	<u>SUPERFICIE (Hectáreas)</u>				<u>% Sobredeclaración (1)</u>
	<u>Declarada admisible</u>	<u>Comprometida</u>	<u>Declarada Reducida(3)</u>	<u>Resuelta</u>	
FRUTALES DE SECANO	23,47		20,63	20,63	0,00
VIÑEDO VINIFICACION	5,85		5,77	5,77	0,00
TOTAL	29,32	26,40	26,40	26,40	

% PENALIZACIÓN**IMPORTE (Euros)**

<u>Admisibilidad (2)</u>	<u>Presentación tardía</u>	<u>Omisión declaración</u>	<u>Condicionalidad</u>	<u>Pago realizado</u>	<u>Calculado(4)</u>	<u>FEADER(EJE2)</u>	<u>MAGRAMA</u>	<u>CAPDER</u>	<u>Total</u>
0,00	0,00	0,00	0,00			1.893,50	173,50	299,88	2.366,88
				A pagar		891,06	81,64	141,12	1.113,82
				TOTAL	3.480,70	2.784,56	255,14	441,00	3.480,70

RECINTOS

<u>REFERENCIA SIGPAC</u>	<u>CULTIVO</u>	<u>S/R</u>	<u>CONV.</u>	<u>GRUPO PAGO</u>	<u>Declarada admisible</u>	<u>SUPERFICIE (Hectáreas)</u>		
					<u>Conv. SIGPAC</u>	<u>Control C.(5)</u>	<u>Determinada</u>	<u>Certificada</u>
18-036-006-00182-001	121000	S	NO	FRUTALES DE SECANO	1,48		1,48	1,48
18-036-006-00182-004	104000	S	NO	FRUTALES DE SECANO	0,45		0,45	0,45
18-036-006-00201-001	104000	S	NO	FRUTALES DE SECANO	1,50		1,50	1,50
18-036-006-00202-001	104000	S	NO	FRUTALES DE SECANO	1,17		1,15	1,17
18-036-006-00204-001	102000	S	NO	VIÑEDO VINIFICACION	1,72		1,70	1,72
18-036-006-00204-002	104000	S	NO	FRUTALES DE SECANO	1,27		1,27	1,27
18-036-006-00213-001	104000	S	NO	FRUTALES DE SECANO	2,34		1,30	2,34
18-036-006-00213-004	102000	S	NO	VIÑEDO VINIFICACION	0,43		0,43	0,43
18-036-006-00244-002	102000	S	NO	VIÑEDO VINIFICACION	2,47		2,47	2,47
18-036-006-00289-001	104000	S	NO	FRUTALES DE SECANO	0,21		0,20	0,21
18-036-006-00295-001	121000	S	NO	FRUTALES DE SECANO	2,72		2,72	2,72
18-036-006-00296-001	104000	S	NO	FRUTALES DE SECANO	0,21		0,20	0,21
18-036-006-00303-003	104000	S	NO	FRUTALES DE SECANO	0,47		0,40	0,47
18-036-006-00304-001	104000	S	NO	FRUTALES DE SECANO	10,19		10,19	10,53
18-036-006-00304-002	102000	S	NO	VIÑEDO VINIFICACION	1,23		1,23	1,23

INCIDENCIA DESCRIPCIÓN

73103 El recinto declarado no cumple con las normas de producción ecológica (compromiso anexo 1, Orden 24 marzo 2011)

Recinto:18-036-006-00356-001 Cultivo:113001 OTROS FRUTALES-DE PEPITA Secano

73106 Recinto declarado no comprometido

Recinto:18-036-006-00203-001 Cultivo:113001 OTROS FRUTALES-DE PEPITA Secano

Recinto:18-036-006-00356-001 Cultivo:113001 OTROS FRUTALES-DE PEPITA Secano



1. Reducciones previstas por sobredeclaración, artículo 16 del Reglamento (UE) nº 65/2011

2. Resolución de 3 de agosto de 2012 de la Dirección General de Fondos Agrarios (BOJA nº 159, 14 de agosto de 2012)

3. Superficie declarada admisible tras el ajuste con la conversión SIGPAC para el grupo de pago de herbáceos.

Menor valor entre la superficie declarada admisible tras el ajuste con la conversión SIGPAC y la comprometida admisible para el resto de grupos de pago

4. Se calcula sobre la superficie declarada reducida

5. Superficie de cultivo válido para la ayuda determinada en campo para el grupo de pago de herbáceos.

Superficie de cultivo válido para la ayuda determinada en campo tras el ajuste con la superficie comprometida admisible para el resto de grupos de pago

* Ayuda cofinanciada a través del Plan de Reestructuración del Tabaco de Andalucía contemplado en el Programa de Desarrollo Rural de Andalucía (2007-2013)

<u>APELLIDOS Y NOMBRE / RAZÓN SOCIAL</u>	<u>NIF</u>	<u>EXPEDIENTE</u>	<u>ANUALIDAD DE PAGO</u>
MANZANO HERRERIAS ROSARIO *	23970578R	4008811	6ª

Resumen de superficies

<u>GRUPO DE PAGO</u>	<u>SUPERFICIE (Hectáreas)</u>				<u>% Sobredeclaración (1)</u>
	<u>Declarada admisible</u>	<u>Comprometida</u>	<u>Declarada Reducida(3)</u>	<u>Resuelta</u>	
FRUTALES DE SECANO	6,59		6,48	6,48	0,00
TOTAL	6,59	6,48	6,48	6,48	

% PENALIZACIÓN**IMPORTE (Euros)**

<u>Admisibilidad (2)</u>	<u>Presentación tardía</u>	<u>Omisión declaración</u>	<u>Condicionalidad</u>		<u>Calculado(4)</u>	<u>FEADER(EJE2)</u>	<u>MAGRAMA</u>	<u>CAPDER</u>	<u>Total</u>
10,00	0,00	0,00	0,00	A pagar	717,92	516,90	47,36	81,87	646,13

RECINTOS

<u>REFERENCIA SIGPAC</u>	<u>CULTIVO S/R</u>	<u>CONV.</u>	<u>GRUPO PAGO</u>	<u>SUPERFICIE (Hectáreas)</u>					
				<u>Declarada admisible</u>	<u>Conv. SIGPAC</u>	<u>Control C.(5)</u>	<u>Determinada Certificada</u>		
18-087-008-00058-003	104000	S	NO	FRUTALES DE SECANO	3,56		3,47	3,47	3,56
18-087-008-00061-001	104000	S	NO	FRUTALES DE SECANO	0,46		0,44	0,44	0,46
18-087-008-00064-002	104000	S	NO	FRUTALES DE SECANO	2,57		2,57	2,57	2,57

<u>Id. Com</u>	<u>Compromiso</u>	<u>% admisibilidad</u>
C4_03	En cultivos leñosos, el suelo de las calles no debe ser alterado entre el 1 de septiembre y el 15 de marzo, dejando crecer la cubierta vegetal.	10,00

<u>APELLIDOS Y NOMBRE / RAZÓN SOCIAL</u>	<u>NIF</u>	<u>EXPEDIENTE</u>	<u>ANUALIDAD DE PAGO</u>
MARIN MUÑOZ ANTONIO *	24176788Q	4018954	4ª

Resumen de superficies

<u>GRUPO DE PAGO</u>	<u>SUPERFICIE (Hectáreas)</u>				<u>% Sobredeclaración (1)</u>
	<u>Declarada admisible</u>	<u>Comprometida</u>	<u>Declarada Reducida(3)</u>	<u>Resuelta</u>	
FRUTALES DE SECANO	3,34		3,34	3,34	0,00
FRUTALES DE REGADIO	44,31		44,30	44,30	0,00
TOTAL	47,65	47,64	47,64	47,64	

% PENALIZACIÓN**IMPORTE (Euros)**

<u>Admisibilidad (2)</u>	<u>Presentación tardía</u>	<u>Omisión declaración</u>	<u>Condicionalidad</u>		<u>Calculado(4)</u>	<u>FEADER(EJE2)</u>	<u>MAGRAMA</u>	<u>CAPDER</u>	<u>Total</u>
0,00	0,00	0,00	0,00	Pago realizado		12.472,02	1.142,75	1.975,26	15.590,03
				A pagar		5.869,18	537,76	929,54	7.336,48
				TOTAL	22.926,51	18.341,20	1.680,51	2.904,80	22.926,51

RECINTOS

<u>REFERENCIA SIGPAC</u>	<u>CULTIVO S/R</u>	<u>CONV.</u>	<u>GRUPO PAGO</u>	<u>SUPERFICIE (Hectáreas)</u>				
				<u>Declarada admisible</u>	<u>Conv. SIGPAC</u>	<u>Control C.(5)</u>	<u>Determinada Certificada</u>	
18-024-005-00003-001	104000	R	NO	FRUTALES DE REGADIO	10,30		10,30	10,30
18-024-005-00009-001	104000	R	NO	FRUTALES DE REGADIO	16,73		16,73	16,73
18-024-005-00009-008	104000	S	NO	FRUTALES DE SECANO	3,34		3,34	3,34
18-024-005-00010-004	104000	R	NO	FRUTALES DE REGADIO	4,55		4,55	4,55
18-024-005-00011-001	104000	R		FRUTALES DE REGADIO	0,24		0,24	0,00
18-024-005-00012-002	104000	R	NO	FRUTALES DE REGADIO	4,71		4,71	4,71
18-024-005-00049-001	104000	R	NO	FRUTALES DE REGADIO	4,14		4,14	4,14
18-024-005-00082-001	104000	R	NO	FRUTALES DE REGADIO	3,64		3,64	3,64

INCIDENCIA DESCRIPCIÓN

73103 El recinto declarado no cumple con las normas de producción ecológica (compromiso anexo 1, Orden 24 marzo 2011)
 Recinto:18-024-005-00011-001 Cultivo:104000 ALMENDROS-SIN VARIEDAD Regadío

1. Reducciones previstas por sobredeclaración, artículo 16 del Reglamento (UE) nº 65/2011

2. Resolución de 3 de agosto de 2012 de la Dirección General de Fondos Agrarios (BOJA nº 159, 14 de agosto de 2012)

3. Superficie declarada admisible tras el ajuste con la conversión SIGPAC para el grupo de pago de herbáceos.

4. Menor valor entre la superficie declarada admisible tras el ajuste con la conversión SIGPAC y la comprometida admisible para el resto de grupos de pago

5. Se calcula sobre la superficie declarada reducida

6. Superficie de cultivo válido para la ayuda determinada en campo para el grupo de pago de herbáceos.

7. Superficie de cultivo válido para la ayuda determinada en campo tras el ajuste con la superficie comprometida admisible para el resto de grupos de pago

* Ayuda cofinanciada a través del Plan de Reestructuración del Tabaco de Andalucía contemplado en el Programa de Desarrollo Rural de Andalucía (2007-2013)

<u>APellidos y nombre / RAZÓN SOCIAL</u>	<u>NIF</u>	<u>EXPEDIENTE</u>	<u>ANUALIDAD DE PAGO</u>
MARIN RODENAS RAMON	14629562K	4003173	6ª

Resumen de superficies

<u>GRUPO DE PAGO</u>	<u>SUPERFICIE (Hectáreas)</u>			
	<u>Declarada admisible</u>	<u>Declarada Reducida(3)</u>	<u>Resuelta</u>	<u>% Sobredeclaración (1)</u>
HERBACEOS	73,78	61,24	61,24	0,00
TOTAL	73,78	61,24	61,24	

% PENALIZACIÓN

IMPORTE (Euros)

<u>Admisibilidad (2)</u>	<u>Presentación tardía</u>	<u>Omisión declaración</u>	<u>Condicionalidad</u>		<u>Calculado(4)</u>	<u>FEADER(EJE2)</u>	<u>MAGRAMA</u>	<u>CAPDER</u>	<u>Total</u>
0,00	0,00	0,00	0,00	Pago realizado		5.507,90	504,66	872,31	6.884,87
				A pagar		2.591,95	237,49	410,50	3.239,94
				TOTAL	10.124,81	8.099,85	742,15	1.282,81	10.124,81

RECINTOS

<u>REFERENCIA SIGPAC</u>	<u>CULTIVO</u>	<u>S/R</u>	<u>CONV.</u>	<u>GRUPO PAGO</u>	<u>Declarada</u>	<u>SUPERFICIE (Hectáreas)</u>			
					<u>admisible</u>	<u>Conv. SIGPAC</u>	<u>Control C.(5)</u>	<u>Determinada</u>	<u>Certificada</u>
18-149-007-00025-004	1000	S	NO	HERBACEOS	9,66			9,66	9,66
18-149-008-00033-002	1000	S	NO	HERBACEOS	13,99			13,99	13,99
18-167-015-00082-001	5000	S	NO	HERBACEOS	6,92			6,92	6,92
18-167-015-00083-001	8000	S	NO	HERBACEOS	1,97			1,97	1,97
18-167-015-00086-001	8000	S	NO	HERBACEOS	2,00			2,00	2,00
18-167-015-00088-001	8000	S	NO	HERBACEOS	2,10			2,10	2,10
18-167-015-00089-001	5000	S	NO	HERBACEOS	6,59	6,63		6,59	6,59
18-167-015-00105-001	8000	S	NO	HERBACEOS	2,62			2,62	2,62
18-167-015-00112-004	5000	S	NO	HERBACEOS	15,39	15,53		15,39	15,39

INCIDENCIA DESCRIPCIÓN

73106 Recinto declarado no comprometido
 Recinto:18-149-008-00031-002 Cultivo:1000 TRIGO BLANDO-SIN VARIEDAD Secano
 Recinto:18-167-015-00085-001 Cultivo:5000 CEBADA-SIN VARIEDAD Secano



1. Reducciones previstas por sobredeclaración, artículo 16 del Reglamento (UE) nº 65/2011

2. Resolución de 3 de agosto de 2012 de la Dirección General de Fondos Agrarios (BOJA nº 159, 14 de agosto de 2012)

3. Superficie declarada admisible tras el ajuste con la conversión SIGPAC para el grupo de pago de herbáceos.

Menor valor entre la superficie declarada admisible tras el ajuste con la conversión SIGPAC y la comprometida admisible para el resto de grupos de pago

4. Se calcula sobre la superficie declarada reducida

5. Superficie de cultivo válido para la ayuda determinada en campo para el grupo de pago de herbáceos.

Superficie de cultivo válido para la ayuda determinada en campo tras el ajuste con la superficie comprometida admisible para el resto de grupos de pago

* Ayuda cofinanciada a través del Plan de Reestructuración del Tabaco de Andalucía contemplado en el Programa de Desarrollo Rural de Andalucía (2007-2013)

<u>APELLIDOS Y NOMBRE / RAZÓN SOCIAL</u>	<u>NIF</u>	<u>EXPEDIENTE</u>	<u>ANUALIDAD DE PAGO</u>
MARIN ROMERO DOLORES	24000229M	4008735	6ª

Resumen de superficies

<u>GRUPO DE PAGO</u>	<u>SUPERFICIE (Hectáreas)</u>				<u>% Sobredeclaración (1)</u>
	<u>Declarada admisible</u>	<u>Comprometida</u>	<u>Declarada Reducida(3)</u>	<u>Resuelta</u>	
FRUTALES DE SECANO	14,02		13,82	13,82	0,00
TOTAL	14,02	13,82	13,82	13,82	

% PENALIZACIÓN**IMPORTE (Euros)**

<u>Admisibilidad (2)</u>	<u>Presentación tardía</u>	<u>Omisión declaración</u>	<u>Condicionalidad</u>		<u>Calculado(4)</u>	<u>FEADER(EJE2)</u>	<u>MAGRAMA</u>	<u>CAPDER</u>	<u>Total</u>
0,00	0,00	0,00	0,00	Pago realizado		832,93	76,32	131,91	1.041,16
				A pagar		391,97	35,91	62,08	489,96
				TOTAL	1.531,12	1.224,90	112,23	193,99	1.531,12

RECINTOS

<u>REFERENCIA SIGPAC</u>	<u>CULTIVO S/R</u>	<u>CONV.</u>	<u>GRUPO PAGO</u>	<u>Declarada admisible</u>	<u>SUPERFICIE (Hectáreas)</u>		
				<u>Conv. SIGPAC</u>	<u>Control C.(5)</u>	<u>Determinada</u>	<u>Certificada</u>
18-167-001-00087-002	104000 S	NO	FRUTALES DE SECANO	3,17		3,12	3,17
18-167-001-00089-001	104000 S	NO	FRUTALES DE SECANO	1,89		1,86	1,89
18-167-020-00302-003	104000 S	NO	FRUTALES DE SECANO	6,24		6,17	6,24
18-167-021-00152-001	104000 S	NO	FRUTALES DE SECANO	1,30		1,30	1,30
18-167-021-00250-001	104000 S	NO	FRUTALES DE SECANO	0,81		0,78	0,81
18-167-024-00081-001	104000 S	NO	FRUTALES DE SECANO	0,61		0,59	0,61



1. Reducciones previstas por sobredeclaración, artículo 16 del Reglamento (UE) nº 65/2011

2. Resolución de 3 de agosto de 2012 de la Dirección General de Fondos Agrarios (BOJA nº 159, 14 de agosto de 2012)

3. Superficie declarada admisible tras el ajuste con la conversión SIGPAC para el grupo de pago de herbáceos.

Menor valor entre la superficie declarada admisible tras el ajuste con la conversión SIGPAC y la comprometida admisible para el resto de grupos de pago

4. Se calcula sobre la superficie declarada reducida

5. Superficie de cultivo válido para la ayuda determinada en campo para el grupo de pago de herbáceos.

Superficie de cultivo válido para la ayuda determinada en campo tras el ajuste con la superficie comprometida admisible para el resto de grupos de pago

* Ayuda cofinanciada a través del Plan de Reestructuración del Tabaco de Andalucía contemplado en el Programa de Desarrollo Rural de Andalucía (2007-2013)

<u>APELLIDOS Y NOMBRE / RAZÓN SOCIAL</u>	<u>NIF</u>	<u>EXPEDIENTE</u>	<u>ANUALIDAD DE PAGO</u>
MARTIN ARCHILLA JOSE	23772773L	4044330	6ª

Resumen de superficies

<u>GRUPO DE PAGO</u>	<u>SUPERFICIE (Hectáreas)</u>				<u>% Sobredeclaración (1)</u>
	<u>Declarada admisible</u>	<u>Comprometida</u>	<u>Declarada Reducida(3)</u>	<u>Resuelta</u>	
FRUTALES DE SECANO	9,00		8,34	8,34	0,00
TOTAL	9,00	8,34	8,34	8,34	

% PENALIZACIÓN**IMPORTE (Euros)**

<u>Admisibilidad (2)</u>	<u>Presentación tardía</u>	<u>Omisión declaración</u>	<u>Condicionalidad</u>		<u>Calculado(4)</u>	<u>FEADER(EJE2)</u>	<u>MAGRAMA</u>	<u>CAPDER</u>	<u>Total</u>	
0,00	0,00	0,00	0,00	Pago realizado		502,65	46,06	79,60	628,31	
				A pagar		236,54	21,67	37,47	295,68	
				TOTAL		923,99	739,19	67,73	117,07	923,99

RECINTOS

<u>REFERENCIA SIGPAC</u>	<u>CULTIVO</u>	<u>S/R</u>	<u>CONV.</u>	<u>GRUPO PAGO</u>	<u>Declarada admisible</u>	<u>SUPERFICIE (Hectáreas)</u>			
						<u>Conv. SIGPAC</u>	<u>Control C.(5)</u>	<u>Determinada</u>	<u>Certificada</u>
18-144-019-00341-001	104000	S	NO	FRUTALES DE SECANO	0,66		0,66	0,66	
18-144-019-00342-001	104000	S	NO	FRUTALES DE SECANO	0,20		0,20	0,20	
18-144-019-00355-001	104000	S	NO	FRUTALES DE SECANO	0,32		0,31	0,32	
18-144-019-00395-002	104000	S	NO	FRUTALES DE SECANO	0,44		0,42	0,44	
18-144-019-00396-002	104000	S	NO	FRUTALES DE SECANO	0,06		0,06	0,06	
18-144-019-00396-003	104000	S	NO	FRUTALES DE SECANO	0,42		0,42	0,42	
18-144-020-00006-001	104000	S	NO	FRUTALES DE SECANO	0,86		0,86	0,86	
18-144-020-00007-001	104000	S	NO	FRUTALES DE SECANO	0,37		0,34	0,37	
18-144-020-00016-001	104000	S	NO	FRUTALES DE SECANO	0,26		0,26	0,26	
18-144-020-00042-002	104000	S	NO	FRUTALES DE SECANO	2,85		2,25	2,85	
18-144-020-00044-002	104000	S	NO	FRUTALES DE SECANO	1,52		1,52	1,52	
18-144-020-00046-001	104000	S	NO	FRUTALES DE SECANO	0,10		0,10	0,10	
18-144-020-00064-001	104000	S	NO	FRUTALES DE SECANO	0,94		0,94	0,94	



1. Reducciones previstas por sobredeclaración, artículo 16 del Reglamento (UE) nº 65/2011

2. Resolución de 3 de agosto de 2012 de la Dirección General de Fondos Agrarios (BOJA nº 159, 14 de agosto de 2012)

3. Superficie declarada admisible tras el ajuste con la conversión SIGPAC para el grupo de pago de herbáceos.

Menor valor entre la superficie declarada admisible tras el ajuste con la conversión SIGPAC y la comprometida admisible para el resto de grupos de pago

4. Se calcula sobre la superficie declarada reducida

5. Superficie de cultivo válido para la ayuda determinada en campo para el grupo de pago de herbáceos.

Superficie de cultivo válido para la ayuda determinada en campo tras el ajuste con la superficie comprometida admisible para el resto de grupos de pago

* Ayuda cofinanciada a través del Plan de Reestructuración del Tabaco de Andalucía contemplado en el Programa de Desarrollo Rural de Andalucía (2007-2013)

<u>APELLIDOS Y NOMBRE / RAZÓN SOCIAL</u>	<u>NIF</u>	<u>EXPEDIENTE</u>	<u>ANUALIDAD DE PAGO</u>
MARTIN ARCHILLA MANUEL	23777771A	4035981	6ª

Resumen de superficies

<u>GRUPO DE PAGO</u>	<u>SUPERFICIE (Hectáreas)</u>				<u>% Sobredeclaración (1)</u>
	<u>Declarada admisible</u>	<u>Comprometida</u>	<u>Declarada Reducida(3)</u>	<u>Resuelta</u>	
FRUTALES DE SECANO	5,91		5,64	5,64	0,00
TOTAL	5,91	6,22	5,64	5,64	

% PENALIZACIÓN

IMPORTE (Euros)

<u>Admisibilidad (2)</u>	<u>Presentación tardía</u>	<u>Omisión declaración</u>	<u>Condicionalidad</u>		<u>Calculado(4)</u>	<u>FEADER(EJE2)</u>	<u>MAGRAMA</u>	<u>CAPDER</u>	<u>Total</u>
0,00	0,00	0,00	0,00	Pago realizado		339,93	31,14	53,83	424,90
				A pagar		159,97	14,66	25,33	199,96
				TOTAL	624,86	499,90	45,80	79,16	624,86

RECINTOS

<u>REFERENCIA SIGPAC</u>	<u>CULTIVO</u>	<u>S/R</u>	<u>CONV.</u>	<u>GRUPO PAGO</u>	<u>Declarada admisible</u>	<u>Conv. SIGPAC</u>	<u>Control C.(5)</u>	<u>Determinada</u>	<u>Certificada</u>
18-144-020-00024-001	104000	S	NO	FRUTALES DE SECANO	0,43			0,43	0,43
18-144-020-00029-003	104000	S	NO	FRUTALES DE SECANO	0,66			0,66	0,66
18-144-020-00030-004	104000	S	NO	FRUTALES DE SECANO	0,07			0,07	0,07
18-144-020-00030-005	104000	S	NO	FRUTALES DE SECANO	1,34			1,34	1,34
18-144-020-00036-002	104000	S	NO	FRUTALES DE SECANO	0,95			0,94	0,95
18-144-020-00042-002	104000	S	NO	FRUTALES DE SECANO	1,17			1,17	1,75
18-144-020-00099-001	104000	S	NO	FRUTALES DE SECANO	1,03			1,03	1,03

INCIDENCIA DESCRIPCIÓN

73106 Recinto declarado no comprometido
 Recinto:18-144-020-00111-001 Cultivo:104000 ALMENDROS-SIN VARIEDAD Secano

<u>APELLIDOS Y NOMBRE / RAZÓN SOCIAL</u>	<u>NIF</u>	<u>EXPEDIENTE</u>	<u>ANUALIDAD DE PAGO</u>
MARTIN GALDEANO LUIS	08912712M	4007442	7ª

Resumen de superficies

<u>GRUPO DE PAGO</u>	<u>SUPERFICIE (Hectáreas)</u>				<u>% Sobredeclaración (1)</u>
	<u>Declarada admisible</u>	<u>Comprometida</u>	<u>Declarada Reducida(3)</u>	<u>Resuelta</u>	
FRUTALES DE SECANO	3,22		3,22	3,22	0,00
CITRICOS	0,58		0,53	0,53	0,00
TOTAL	3,80	3,75	3,75	3,75	

% PENALIZACIÓN

IMPORTE (Euros)

<u>Admisibilidad (2)</u>	<u>Presentación tardía</u>	<u>Omisión declaración</u>	<u>Condicionalidad</u>		<u>Calculado(4)</u>	<u>FEADER(EJE2)</u>	<u>MAGRAMA</u>	<u>CAPDER</u>	<u>Total</u>
0,00	0,00	0,00	0,00	Pago realizado		325,31	29,80	51,52	406,63
				A pagar		154,86	14,19	24,52	193,57
				TOTAL	600,20	480,17	43,99	76,04	600,20

RECINTOS

<u>REFERENCIA SIGPAC</u>	<u>CULTIVO</u>	<u>S/R</u>	<u>CONV.</u>	<u>GRUPO PAGO</u>	<u>Declarada admisible</u>	<u>Conv. SIGPAC</u>	<u>Control C.(5)</u>	<u>Determinada</u>	<u>Certificada</u>
04-047-022-00099-001	206000	R	NO	CITRICOS	0,58			0,53	0,58
18-144-006-00071-001	104000	S	NO	FRUTALES DE SECANO	0,88			0,88	0,88
18-144-006-00073-001	104000	S	NO	FRUTALES DE SECANO	1,05			1,05	1,05
18-144-028-00144-001	104000	S	NO	FRUTALES DE SECANO	0,36			0,36	0,36
18-144-029-00086-001	104000	S	NO	FRUTALES DE SECANO	0,42			0,42	0,42
18-144-029-00101-001	104000	S	NO	FRUTALES DE SECANO	0,51			0,51	0,51

1. Reducciones previstas por sobredeclaración, artículo 16 del Reglamento (UE) nº 65/2011

2. Resolución de 3 de agosto de 2012 de la Dirección General de Fondos Agrarios (BOJA nº 159, 14 de agosto de 2012)

3. Superficie declarada admisible tras el ajuste con la conversión SIGPAC para el grupo de pago de herbáceos.

Menor valor entre la superficie declarada admisible tras el ajuste con la conversión SIGPAC y la comprometida admisible para el resto de grupos de pago

4. Se calcula sobre la superficie declarada reducida

5. Superficie de cultivo válido para la ayuda determinada en campo para el grupo de pago de herbáceos.

Superficie de cultivo válido para la ayuda determinada en campo tras el ajuste con la superficie comprometida admisible para el resto de grupos de pago

* Ayuda cofinanciada a través del Plan de Reestructuración del Tabaco de Andalucía contemplado en el Programa de Desarrollo Rural de Andalucía (2007-2013)

<u>APELLIDOS Y NOMBRE / RAZÓN SOCIAL</u>	<u>NIF</u>	<u>EXPEDIENTE</u>	<u>ANUALIDAD DE PAGO</u>
MARTIN GARCIA ENCARNACION	74715739D	4036881	7ª

Resumen de superficies

<u>GRUPO DE PAGO</u>	<u>SUPERFICIE (Hectáreas)</u>				<u>% Sobredeclaración (1)</u>
	<u>Declarada admisible</u>	<u>Comprometida</u>	<u>Declarada Reducida(3)</u>	<u>Resuelta</u>	
FRUTALES DE SECANO	4,35		4,19	4,19	0,00
TOTAL	4,35	4,19	4,19	4,19	

% PENALIZACIÓN

IMPORTE (Euros)

<u>Admisibilidad (2)</u>	<u>Presentación tardía</u>	<u>Omisión declaración</u>	<u>Condicionalidad</u>		<u>Calculado(4)</u>	<u>FEADER(EJE2)</u>	<u>MAGRAMA</u>	<u>CAPDER</u>	<u>Total</u>
0,00	0,00	0,00	0,00	Pago realizado		252,53	23,14	39,99	315,66
				A pagar		118,84	10,89	18,82	148,55
				TOTAL	464,21	371,37	34,03	58,81	464,21

RECINTOS

<u>REFERENCIA SIGPAC</u>	<u>CULTIVO</u>	<u>S/R</u>	<u>CONV.</u>	<u>GRUPO PAGO</u>	<u>Declarada admisible</u>	<u>Conv. SIGPAC</u>	<u>Control C.(5)</u>	<u>Determinada</u>	<u>Certificada</u>
18-144-010-00134-001	104000	S	NO	FRUTALES DE SECANO	0,13			0,13	0,13
18-144-010-00147-002	104000	S	NO	FRUTALES DE SECANO	1,26			1,20	1,26
18-144-010-00204-001	104000	S	NO	FRUTALES DE SECANO	0,02			0,02	0,02
18-144-010-00205-001	104000	S	NO	FRUTALES DE SECANO	0,07			0,07	0,07
18-144-010-00205-002	104000	S		FRUTALES DE SECANO	0,01			0,01	0,00
18-144-010-00208-007	104000	S	NO	FRUTALES DE SECANO	2,16			2,06	2,16
18-144-010-00210-001	104000	S	NO	FRUTALES DE SECANO	0,33			0,33	0,33
18-144-010-00272-001	104000	S	NO	FRUTALES DE SECANO	0,02			0,02	0,02
18-144-010-00279-002	104000	S	NO	FRUTALES DE SECANO	0,35			0,35	0,35

INCIDENCIA DESCRIPCIÓN

73103 El recinto declarado no cumple con las normas de producción ecológica (compromiso anexo 1, Orden 24 marzo 2011)
 Recinto:18-144-010-00205-002 Cultivo:104000 ALMENDROS-SIN VARIEDAD Secano

<u>APELLIDOS Y NOMBRE / RAZÓN SOCIAL</u>	<u>NIF</u>	<u>EXPEDIENTE</u>	<u>ANUALIDAD DE PAGO</u>
MARTIN REINOSO CONCEPCION	45253742T	4010941	7ª

Resumen de superficies

<u>GRUPO DE PAGO</u>	<u>SUPERFICIE (Hectáreas)</u>				<u>% Sobredeclaración (1)</u>
	<u>Declarada admisible</u>	<u>Comprometida</u>	<u>Declarada Reducida(3)</u>	<u>Resuelta</u>	
FRUTALES DE SECANO	6,89		6,89	6,89	0,00
TOTAL	6,89	6,89	6,89	6,89	

% PENALIZACIÓN

IMPORTE (Euros)

<u>Admisibilidad (2)</u>	<u>Presentación tardía</u>	<u>Omisión declaración</u>	<u>Condicionalidad</u>		<u>Calculado(4)</u>	<u>FEADER(EJE2)</u>	<u>MAGRAMA</u>	<u>CAPDER</u>	<u>Total</u>
0,00	0,00	0,00	0,00	Pago realizado		415,26	38,05	65,76	519,07
				A pagar		195,42	17,90	30,95	244,27
				TOTAL	763,34	610,68	55,95	96,71	763,34

RECINTOS

<u>REFERENCIA SIGPAC</u>	<u>CULTIVO</u>	<u>S/R</u>	<u>CONV.</u>	<u>GRUPO PAGO</u>	<u>Declarada admisible</u>	<u>Conv. SIGPAC</u>	<u>Control C.(5)</u>	<u>Determinada</u>	<u>Certificada</u>
18-036-007-00003-005	104000	S	NO	FRUTALES DE SECANO	3,67			3,67	3,67
18-036-007-00003-008	104000	S	NO	FRUTALES DE SECANO	1,84			1,84	1,84
18-036-007-00011-001	104000	S	NO	FRUTALES DE SECANO	0,29			0,29	0,29
18-036-007-00026-001	104000	S	NO	FRUTALES DE SECANO	1,09			1,09	1,09

1. Reducciones previstas por sobredeclaración, artículo 16 del Reglamento (UE) nº 65/2011

2. Resolución de 3 de agosto de 2012 de la Dirección General de Fondos Agrarios (BOJA nº 159, 14 de agosto de 2012)

3. Superficie declarada admisible tras el ajuste con la conversión SIGPAC para el grupo de pago de herbáceos.

Menor valor entre la superficie declarada admisible tras el ajuste con la conversión SIGPAC y la comprometida admisible para el resto de grupos de pago

4. Se calcula sobre la superficie declarada reducida

5. Superficie de cultivo válido para la ayuda determinada en campo para el grupo de pago de herbáceos.

Superficie de cultivo válido para la ayuda determinada en campo tras el ajuste con la superficie comprometida admisible para el resto de grupos de pago

* Ayuda cofinanciada a través del Plan de Reestructuración del Tabaco de Andalucía contemplado en el Programa de Desarrollo Rural de Andalucía (2007-2013)

<u>APELLIDOS Y NOMBRE / RAZÓN SOCIAL</u>	<u>NIF</u>	<u>EXPEDIENTE</u>	<u>ANUALIDAD DE PAGO</u>
MARTIN RODRIGUEZ EDUARDO	78032001Q	4015385	6ª

Resumen de superficies

<u>GRUPO DE PAGO</u>	<u>SUPERFICIE (Hectáreas)</u>				<u>% Sobredeclaración (1)</u>
	<u>Declarada admisible</u>	<u>Comprometida</u>	<u>Declarada Reducida(3)</u>	<u>Resuelta</u>	
FRUTALES DE SECANO	24,57		24,14	24,14	0,00
TOTAL	24,57	24,14	24,14	24,14	

% PENALIZACIÓN**IMPORTE (Euros)**

<u>Admisibilidad (2)</u>	<u>Presentación tardía</u>	<u>Omisión declaración</u>	<u>Condicionalidad</u>		<u>Calculado(4)</u>	<u>FEADER(EJE2)</u>	<u>MAGRAMA</u>	<u>CAPDER</u>	<u>Total</u>
0,00	0,00	0,00	0,00	Pago realizado		1.454,91	133,31	230,42	1.818,64
				A pagar		684,66	62,73	108,44	855,83
				TOTAL	2.674,47	2.139,57	196,04	338,86	2.674,47

RECINTOS

<u>REFERENCIA SIGPAC</u>	<u>CULTIVO</u>	<u>S/R</u>	<u>CONV.</u>	<u>GRUPO PAGO</u>	<u>Declarada admisible</u>	<u>SUPERFICIE (Hectáreas)</u>	<u>Conv. SIGPAC</u>	<u>Control C.(5)</u>	<u>Determinada</u>	<u>Certificada</u>
18-185-001-00038-003	104000	S	NO	FRUTALES DE SECANO	2,27			2,25	2,27	
18-185-001-00040-001	104000	S	NO	FRUTALES DE SECANO	1,05			1,05	1,05	
18-185-001-00042-001	104000	S	NO	FRUTALES DE SECANO	0,62			0,62	0,62	
18-185-001-00051-001	104000	S	NO	FRUTALES DE SECANO	0,54			0,54	0,54	
18-185-002-00013-001	104000	S	NO	FRUTALES DE SECANO	0,05			0,05	0,05	
18-185-002-00014-001	104000	S	NO	FRUTALES DE SECANO	0,14			0,14	0,14	
18-185-003-00055-001	104000	S	NO	FRUTALES DE SECANO	0,07			0,07	0,07	
18-185-003-00135-001	104000	S	NO	FRUTALES DE SECANO	0,53			0,53	0,53	
18-185-003-00145-001	104000	S	NO	FRUTALES DE SECANO	0,61			0,61	0,61	
18-185-004-00008-001	104000	S	NO	FRUTALES DE SECANO	2,81			2,81	2,81	
18-185-005-00006-001	104000	S	NO	FRUTALES DE SECANO	0,49			0,49	0,49	
18-185-005-00060-001	104000	S	NO	FRUTALES DE SECANO	0,52			0,52	0,52	
18-185-012-00045-003	104000	S	NO	FRUTALES DE SECANO	0,80			0,80	0,80	
18-185-012-00045-004	104000	S	NO	FRUTALES DE SECANO	0,32			0,32	0,32	
18-185-012-00045-005	104000	S	NO	FRUTALES DE SECANO	0,65			0,65	0,65	
18-185-012-00045-006	104000	S	NO	FRUTALES DE SECANO	0,08			0,08	0,08	
18-185-012-00066-001	104000	S	NO	FRUTALES DE SECANO	1,45			1,45	1,45	
18-185-012-00133-001	104000	S	NO	FRUTALES DE SECANO	0,24			0,24	0,24	
18-185-012-00140-001	104000	S	NO	FRUTALES DE SECANO	4,74			4,73	4,74	
18-185-013-00111-002	104000	S	NO	FRUTALES DE SECANO	6,19			6,19	6,19	

INCIDENCIA DESCRIPCIÓN

- 73103 El recinto declarado no cumple con las normas de producción ecológica (compromiso anexo 1, Orden 24 marzo 2011)
 Recinto:18-185-001-00038-002 Cultivo:113002 OTROS FRUTALES-DE HUESO Secano
 Recinto:18-185-001-00038-013 Cultivo:113002 OTROS FRUTALES-DE HUESO Secano
- 73105 Cultivo, variedad, régimen y/o uso del recinto SIGPAC no compatible con la submedida (anexo 9, Orden 24 marzo 2011)
 Recinto:18-185-001-00038-013 Cultivo:113002 OTROS FRUTALES-DE HUESO Secano Uso Sigpac:PR
- 73106 Recinto declarado no comprometido
 Recinto:18-185-001-00038-002 Cultivo:113002 OTROS FRUTALES-DE HUESO Secano
 Recinto:18-185-001-00038-013 Cultivo:113002 OTROS FRUTALES-DE HUESO Secano



1. Reducciones previstas por sobredeclaración, artículo 16 del Reglamento (UE) nº 65/2011

2. Resolución de 3 de agosto de 2012 de la Dirección General de Fondos Agrarios (BOJA nº 159, 14 de agosto de 2012)

3. Superficie declarada admisible tras el ajuste con la conversión SIGPAC para el grupo de pago de herbáceos.

Menor valor entre la superficie declarada admisible tras el ajuste con la conversión SIGPAC y la comprometida admisible para el resto de grupos de pago

4. Se calcula sobre la superficie declarada reducida

5. Superficie de cultivo válido para la ayuda determinada en campo para el grupo de pago de herbáceos.

Superficie de cultivo válido para la ayuda determinada en campo tras el ajuste con la superficie comprometida admisible para el resto de grupos de pago

* Ayuda cofinanciada a través del Plan de Reestructuración del Tabaco de Andalucía contemplado en el Programa de Desarrollo Rural de Andalucía (2007-2013)

<u>APELLIDOS Y NOMBRE / RAZÓN SOCIAL</u>	<u>NIF</u>	<u>EXPEDIENTE</u>	<u>ANUALIDAD DE PAGO</u>
MARTINEZ ALARCON BENITO	17973106D	4003360	7ª

Resumen de superficies

<u>GRUPO DE PAGO</u>	<u>SUPERFICIE (Hectáreas)</u>				<u>% Sobredeclaración (1)</u>
	<u>Declarada admisible</u>	<u>Comprometida</u>	<u>Declarada Reducida(3)</u>	<u>Resuelta</u>	
OLIVAR	2,47		2,40	2,40	0,00
TOTAL	2,47	2,40	2,40	2,40	

% PENALIZACIÓN**IMPORTE (Euros)**

<u>Admisibilidad (2)</u>	<u>Presentación tardía</u>	<u>Omisión declaración</u>	<u>Condicionalidad</u>		<u>Calculado(4)</u>	<u>FEADER(EJE2)</u>	<u>MAGRAMA</u>	<u>CAPDER</u>	<u>Total</u>
0,00	0,00	0,00	0,00	Pago realizado		317,61	29,10	50,31	397,02
				A pagar		149,46	13,69	23,68	186,83
				TOTAL	583,85	467,07	42,79	73,99	583,85

RECINTOS

<u>REFERENCIA SIGPAC</u>	<u>CULTIVO S/R</u>	<u>CONV.</u>	<u>GRUPO PAGO</u>	<u>SUPERFICIE (Hectáreas)</u>			
				<u>Declarada admisible</u>	<u>Conv. SIGPAC</u>	<u>Control C.(5)</u>	<u>Determinada Certificada</u>
18-047-005-00125-002	101000 S	NO	OLIVAR	0,95		0,92	0,92
18-047-005-00330-002	101000 S	NO	OLIVAR	1,52		1,48	1,48

INCIDENCIA DESCRIPCIÓN

73104 Recinto declarado que no cumple en su totalidad con las normas de producción ecológica (compromiso anexo 1, Orden 24 marzo 2011)
 Recinto:18-047-005-00125-002 Cultivo:101000 OLIVAR-SIN VARIEDAD Secano Sup. Declarada:0,95 Sup. Certificada:0,92
 Recinto:18-047-005-00330-002 Cultivo:101000 OLIVAR-SIN VARIEDAD Secano Sup. Declarada:1,52 Sup. Certificada:1,48



1. Reducciones previstas por sobredeclaración, artículo 16 del Reglamento (UE) nº 65/2011

2. Resolución de 3 de agosto de 2012 de la Dirección General de Fondos Agrarios (BOJA nº 159, 14 de agosto de 2012)

3. Superficie declarada admisible tras el ajuste con la conversión SIGPAC para el grupo de pago de herbáceos.

Menor valor entre la superficie declarada admisible tras el ajuste con la conversión SIGPAC y la comprometida admisible para el resto de grupos de pago

4. Se calcula sobre la superficie declarada reducida

5. Superficie de cultivo válido para la ayuda determinada en campo para el grupo de pago de herbáceos.

Superficie de cultivo válido para la ayuda determinada en campo tras el ajuste con la superficie comprometida admisible para el resto de grupos de pago

* Ayuda cofinanciada a través del Plan de Reestructuración del Tabaco de Andalucía contemplado en el Programa de Desarrollo Rural de Andalucía (2007-2013)

<u>APELLIDOS Y NOMBRE / RAZÓN SOCIAL</u>	<u>NIF</u>	<u>EXPEDIENTE</u>	<u>ANUALIDAD DE PAGO</u>
MARTINEZ ANGULO FELIX	74618570S	4020435	6ª

Resumen de superficies

<u>GRUPO DE PAGO</u>	<u>SUPERFICIE (Hectáreas)</u>				<u>% Sobredeclaración (1)</u>
	<u>Declarada admisible</u>	<u>Comprometida</u>	<u>Declarada Reducida(3)</u>	<u>Resuelta</u>	
FRUTALES DE SECANO	22,61		19,97	19,97	0,00
TOTAL	22,61	20,00	19,97	19,97	

% PENALIZACIÓN**IMPORTE (Euros)**

<u>Admisibilidad (2)</u>	<u>Presentación tardía</u>	<u>Omisión declaración</u>	<u>Condicionalidad</u>		<u>Calculado(4)</u>	<u>FEADER(EJE2)</u>	<u>MAGRAMA</u>	<u>CAPDER</u>	<u>Total</u>
0,00	0,00	0,00	0,00	Pago realizado		1.203,59	110,28	190,62	1.504,49
				A pagar		566,39	51,90	89,70	707,99
				TOTAL	2.212,48	1.769,98	162,18	280,32	2.212,48

RECINTOS

<u>REFERENCIA SIGPAC</u>	<u>CULTIVO</u>	<u>S/R</u>	<u>CONV.</u>	<u>GRUPO PAGO</u>	<u>SUPERFICIE (Hectáreas)</u>				
					<u>Declarada admisible</u>	<u>Conv. SIGPAC</u>	<u>Control C.(5)</u>	<u>Determinada Certificada</u>	
18-024-011-00053-001	104000	S	NO	FRUTALES DE SECANO	0,23			0,23	0,23
18-040-006-00080-001	104000	S	NO	FRUTALES DE SECANO	3,10			3,07	3,10
18-040-006-00082-001	104000	S	NO	FRUTALES DE SECANO	2,82			2,82	2,82
18-057-046-00027-001	104000	S	NO	FRUTALES DE SECANO	1,99			1,99	1,99
18-057-046-00029-001	104000	S	NO	FRUTALES DE SECANO	1,79	1,79		1,79	1,79
18-057-046-00030-001	104000	S	NO	FRUTALES DE SECANO	0,89	0,89		0,89	0,89
18-057-046-00031-001	104000	S	NO	FRUTALES DE SECANO	0,84			0,84	0,84
18-057-046-00187-001	104000	S	NO	FRUTALES DE SECANO	2,99			2,99	2,99
18-057-046-00253-001	104000	S	NO	FRUTALES DE SECANO	5,35			5,35	5,36

INCIDENCIA DESCRIPCIÓN

73103	El recinto declarado no cumple con las normas de producción ecológica (compromiso anexo 1, Orden 24 marzo 2011)								
	Recinto:18-057-046-00028-001	Cultivo:104000	ALMENDROS-SIN VARIEDAD	Secano					
	Recinto:18-057-047-00002-001	Cultivo:104000	ALMENDROS-SIN VARIEDAD	Secano					
	Recinto:18-057-047-00003-001	Cultivo:104000	ALMENDROS-SIN VARIEDAD	Secano					
73105	Cultivo, variedad, régimen y/o uso del recinto SIGPAC no compatible con la submedida (anexo 9, Orden 24 marzo 2011)								
	Recinto:18-057-046-00028-001	Cultivo:104000	ALMENDROS-SIN VARIEDAD	Secano	Uso Sigpac:TA				
	Recinto:18-057-047-00002-001	Cultivo:104000	ALMENDROS-SIN VARIEDAD	Secano	Uso Sigpac:TA				
	Recinto:18-057-047-00003-001	Cultivo:104000	ALMENDROS-SIN VARIEDAD	Secano	Uso Sigpac:TA				
73106	Recinto declarado no comprometido								
	Recinto:18-024-009-00230-001	Cultivo:104000	ALMENDROS-SIN VARIEDAD	Secano					
	Recinto:18-057-046-00028-001	Cultivo:104000	ALMENDROS-SIN VARIEDAD	Secano					
	Recinto:18-057-047-00002-001	Cultivo:104000	ALMENDROS-SIN VARIEDAD	Secano					
	Recinto:18-057-047-00003-001	Cultivo:104000	ALMENDROS-SIN VARIEDAD	Secano					



1. Reducciones previstas por sobredeclaración, artículo 16 del Reglamento (UE) nº 65/2011

2. Resolución de 3 de agosto de 2012 de la Dirección General de Fondos Agrarios (BOJA nº 159, 14 de agosto de 2012)

3. Superficie declarada admisible tras el ajuste con la conversión SIGPAC para el grupo de pago de herbáceos.

4. Menor valor entre la superficie declarada admisible tras el ajuste con la conversión SIGPAC y la comprometida admisible para el resto de grupos de pago

5. Se calcula sobre la superficie declarada reducida

6. Superficie de cultivo válido para la ayuda determinada en campo para el grupo de pago de herbáceos.

7. Superficie de cultivo válido para la ayuda determinada en campo tras el ajuste con la superficie comprometida admisible para el resto de grupos de pago

* Ayuda cofinanciada a través del Plan de Reestructuración del Tabaco de Andalucía contemplado en el Programa de Desarrollo Rural de Andalucía (2007-2013)

<u>APELLIDOS Y NOMBRE / RAZÓN SOCIAL</u>	<u>NIF</u>	<u>EXPEDIENTE</u>	<u>ANUALIDAD DE PAGO</u>
MARTINEZ AZOR ANTONIO JESUS *	24100686K	4025868	6ª

Resumen de superficies

<u>GRUPO DE PAGO</u>	<u>SUPERFICIE (Hectáreas)</u>				<u>% Sobredeclaración (1)</u>
	<u>Declarada admisible</u>	<u>Comprometida</u>	<u>Declarada Reducida(3)</u>	<u>Resuelta</u>	
VIÑEDO VINIFICACION	1,57		1,57	1,57	0,00
TOTAL	1,57	1,61	1,57	1,57	

% PENALIZACIÓN**IMPORTE (Euros)**

<u>Admisibilidad (2)</u>	<u>Presentación tardía</u>	<u>Omisión declaración</u>	<u>Condicionalidad</u>		<u>Calculado(4)</u>	<u>FEADER(EJE2)</u>	<u>MAGRAMA</u>	<u>CAPDER</u>	<u>Total</u>
0,00	0,00	0,00	0,00	Pago realizado		176,95	16,21	28,02	221,18
				A pagar		83,27	7,63	13,19	104,09
				TOTAL	325,27	260,22	23,84	41,21	325,27

RECINTOS

<u>REFERENCIA SIGPAC</u>	<u>CULTIVO</u>	<u>S/R</u>	<u>CONV.</u>	<u>GRUPO PAGO</u>	<u>Declarada admisible</u>	<u>Conv. SIGPAC</u>	<u>SUPERFICIE (Hectáreas)</u> <u>Control C.(5) Determinada</u>	<u>Certificada</u>
18-024-010-00281-004	102000	R	NO	VIÑEDO VINIFICACION	1,57	1,57	1,57	1,57

<u>APELLIDOS Y NOMBRE / RAZÓN SOCIAL</u>	<u>NIF</u>	<u>EXPEDIENTE</u>	<u>ANUALIDAD DE PAGO</u>
MARTINEZ AZOR FRANCISCO ENRIQUE	52512194C	4036225	4ª

Resumen de superficies

<u>GRUPO DE PAGO</u>	<u>SUPERFICIE (Hectáreas)</u>				<u>% Sobredeclaración (1)</u>
	<u>Declarada admisible</u>	<u>Comprometida</u>	<u>Declarada Reducida(3)</u>	<u>Resuelta</u>	
FRUTALES DE SECANO	10,75		10,75	10,75	0,00
TOTAL	10,75	10,75	10,75	10,75	

% PENALIZACIÓN**IMPORTE (Euros)**

<u>Admisibilidad (2)</u>	<u>Presentación tardía</u>	<u>Omisión declaración</u>	<u>Condicionalidad</u>		<u>Calculado(4)</u>	<u>FEADER(EJE2)</u>	<u>MAGRAMA</u>	<u>CAPDER</u>	<u>Total</u>
0,00	0,00	0,00	0,00	Pago realizado		647,90	59,36	102,61	809,87
				A pagar		304,90	27,94	48,28	381,12
				TOTAL	1.190,99	952,80	87,30	150,89	1.190,99

RECINTOS

<u>REFERENCIA SIGPAC</u>	<u>CULTIVO</u>	<u>S/R</u>	<u>CONV.</u>	<u>GRUPO PAGO</u>	<u>Declarada admisible</u>	<u>Conv. SIGPAC</u>	<u>SUPERFICIE (Hectáreas)</u> <u>Control C.(5) Determinada</u>	<u>Certificada</u>
18-040-006-00013-001	104000	S	NO	FRUTALES DE SECANO	3,35		3,35	3,35
18-040-008-00069-001	104000	S	NO	FRUTALES DE SECANO	6,54	6,54	6,54	6,54
18-040-008-00073-001	104000	S	NO	FRUTALES DE SECANO	0,86		0,86	0,86



1. Reducciones previstas por sobredeclaración, artículo 16 del Reglamento (UE) nº 65/2011

2. Resolución de 3 de agosto de 2012 de la Dirección General de Fondos Agrarios (BOJA nº 159, 14 de agosto de 2012)

3. Superficie declarada admisible tras el ajuste con la conversión SIGPAC para el grupo de pago de herbáceos.

4. Menor valor entre la superficie declarada admisible tras el ajuste con la conversión SIGPAC y la comprometida admisible para el resto de grupos de pago

5. Se calcula sobre la superficie declarada reducida

6. Superficie de cultivo válido para la ayuda determinada en campo para el grupo de pago de herbáceos.

7. Superficie de cultivo válido para la ayuda determinada en campo tras el ajuste con la superficie comprometida admisible para el resto de grupos de pago

* Ayuda cofinanciada a través del Plan de Reestructuración del Tabaco de Andalucía contemplado en el Programa de Desarrollo Rural de Andalucía (2007-2013)

<u>APELLIDOS Y NOMBRE / RAZÓN SOCIAL</u>	<u>NIF</u>	<u>EXPEDIENTE</u>	<u>ANUALIDAD DE PAGO</u>
MARTINEZ AZOR GREGORIO	74622439C	4020016	4ª

Resumen de superficies

<u>GRUPO DE PAGO</u>	<u>SUPERFICIE (Hectáreas)</u>				<u>% Sobredeclaración (1)</u>
	<u>Declarada admisible</u>	<u>Comprometida</u>	<u>Declarada Reducida(3)</u>	<u>Resuelta</u>	
FRUTALES DE SECANO	43,02		43,02	43,02	0,00
TOTAL	43,02	43,20	43,02	43,02	

% PENALIZACIÓN**IMPORTE (Euros)**

<u>Admisibilidad (2)</u>	<u>Presentación tardía</u>	<u>Omisión declaración</u>	<u>Condicionalidad</u>		<u>Calculado(4)</u>	<u>FEADER(EJE2)</u>	<u>MAGRAMA</u>	<u>CAPDER</u>	<u>Total</u>
0,00	0,00	0,00	0,00	Pago realizado		2.520,00	230,89	399,11	3.150,00
				A pagar		1.185,88	108,66	187,81	1.482,35
				TOTAL	4.632,35	3.705,88	339,55	586,92	4.632,35

RECINTOS

<u>REFERENCIA SIGPAC</u>	<u>CULTIVO</u>	<u>S/R</u>	<u>CONV.</u>	<u>GRUPO PAGO</u>	<u>Declarada admisible</u>	<u>SUPERFICIE (Hectáreas)</u>			
					<u>Conv. SIGPAC</u>	<u>Control C.(5)</u>	<u>Determinada</u>	<u>Certificada</u>	
18-024-010-00352-004	104000	S		FRUTALES DE SECANO	0,31	0,31		0,31	0,00
18-024-010-00353-001	104000	S	NO	FRUTALES DE SECANO	0,08	0,08		0,08	0,08
18-024-010-00354-001	104000	S	NO	FRUTALES DE SECANO	0,42	0,42		0,42	0,42
18-024-010-00360-001	104000	S	NO	FRUTALES DE SECANO	3,13			3,13	3,13
18-040-006-00077-001	104000	S	NO	FRUTALES DE SECANO	1,61	1,62		1,61	1,62
18-040-009-00041-001	104000	S	NO	FRUTALES DE SECANO	3,90	3,90		3,90	3,90
18-040-010-00011-001	104000	S	NO	FRUTALES DE SECANO	2,49			2,49	2,49
18-040-010-00021-001	104000	S	NO	FRUTALES DE SECANO	1,33			1,33	1,36
18-057-043-00142-001	104000	S	NO	FRUTALES DE SECANO	1,67			1,67	1,67
18-057-043-00143-001	104000	S	NO	FRUTALES DE SECANO	1,75			1,75	1,75
18-057-043-00703-001	104000	S	NO	FRUTALES DE SECANO	0,16	0,16		0,16	0,16
18-057-043-00703-002	104000	S	NO	FRUTALES DE SECANO	0,90			0,90	0,92
18-057-044-00048-001	104000	S	NO	FRUTALES DE SECANO	4,72	4,74		4,72	4,72
18-057-044-00058-001	104000	S	NO	FRUTALES DE SECANO	3,27			3,27	3,27
18-057-044-00152-001	104000	S	NO	FRUTALES DE SECANO	1,72			1,72	1,72
18-057-044-00187-001	104000	S	NO	FRUTALES DE SECANO	1,06			1,06	1,06
18-057-046-00109-001	104000	S	NO	FRUTALES DE SECANO	3,02	3,02		3,02	3,02
18-057-046-00143-001	104000	S	NO	FRUTALES DE SECANO	1,91			1,91	1,91
18-057-046-00144-001	104000	S	NO	FRUTALES DE SECANO	0,62			0,62	0,62
18-057-046-00148-001	104000	S	NO	FRUTALES DE SECANO	5,33	5,35		5,33	5,33
18-057-046-09006-005	104000	S	NO	FRUTALES DE SECANO	0,02			0,02	0,02
18-057-050-00123-001	104000	S	NO	FRUTALES DE SECANO	3,60			3,60	3,60

INCIDENCIA DESCRIPCIÓN

73103 El recinto declarado no cumple con las normas de producción ecológica (compromiso anexo 1, Orden 24 marzo 2011)
 Recinto:18-024-010-00352-004 Cultivo:104000 ALMENDROS-SIN VARIEDAD Secano



1. Reducciones previstas por sobredeclaración, artículo 16 del Reglamento (UE) nº 65/2011

2. Resolución de 3 de agosto de 2012 de la Dirección General de Fondos Agrarios (BOJA nº 159, 14 de agosto de 2012)

3. Superficie declarada admisible tras el ajuste con la conversión SIGPAC para el grupo de pago de herbáceos.

Menor valor entre la superficie declarada admisible tras el ajuste con la conversión SIGPAC y la comprometida admisible para el resto de grupos de pago

4. Se calcula sobre la superficie declarada reducida

5. Superficie de cultivo válido para la ayuda determinada en campo para el grupo de pago de herbáceos.

Superficie de cultivo válido para la ayuda determinada en campo tras el ajuste con la superficie comprometida admisible para el resto de grupos de pago

* Ayuda cofinanciada a través del Plan de Reestructuración del Tabaco de Andalucía contemplado en el Programa de Desarrollo Rural de Andalucía (2007-2013)

<u>APELLIDOS Y NOMBRE / RAZÓN SOCIAL</u>	<u>NIF</u>	<u>EXPEDIENTE</u>	<u>ANUALIDAD DE PAGO</u>
MARTINEZ BURGOS JOSE MARIA	21353136M	4002313	7ª

Resumen de superficies

<u>GRUPO DE PAGO</u>	<u>SUPERFICIE (Hectáreas)</u>				<u>% Sobredeclaración (1)</u>
	<u>Declarada admisible</u>	<u>Comprometida</u>	<u>Declarada Reducida(3)</u>	<u>Resuelta</u>	
FRUTALES DE SECANO	35,76		30,28	30,28	0,00
TOTAL	35,76	30,28	30,28	30,28	

% PENALIZACIÓN**IMPORTE (Euros)**

<u>Admisibilidad (2)</u>	<u>Presentación tardía</u>	<u>Omisión declaración</u>	<u>Condicionalidad</u>		<u>Calculado(4)</u>	<u>FEADER(EJE2)</u>	<u>MAGRAMA</u>	<u>CAPDER</u>	<u>Total</u>
0,00	0,00	0,00	0,00	Pago realizado		1.824,97	167,21	289,03	2.281,21
				A pagar		858,81	78,69	136,01	1.073,51
				TOTAL	3.354,72	2.683,78	245,90	425,04	3.354,72

RECINTOS

<u>REFERENCIA SIGPAC</u>	<u>CULTIVO</u>	<u>S/R</u>	<u>CONV.</u>	<u>GRUPO PAGO</u>	<u>Declarada admisible</u>	<u>SUPERFICIE (Hectáreas)</u>		
						<u>Conv. SIGPAC</u>	<u>Control C.(5)</u>	<u>Determinada Certificada</u>
18-057-010-00020-001	104000	S	NO	FRUTALES DE SECANO	1,65		1,65	1,65
18-057-010-00020-003	104000	S	NO	FRUTALES DE SECANO	0,46		0,46	0,46
18-057-010-00021-001	104000	S	NO	FRUTALES DE SECANO	2,00		2,00	2,00
18-057-012-00005-001	104000	S	NO	FRUTALES DE SECANO	1,31		1,31	1,31
18-057-013-00019-001	104000	S	NO	FRUTALES DE SECANO	0,38		0,38	0,38
18-057-013-00118-001	104000	S	NO	FRUTALES DE SECANO	0,99		0,99	0,99
18-057-013-00121-001	104000	S	NO	FRUTALES DE SECANO	0,21		0,21	0,21
18-057-013-00122-001	104000	S	NO	FRUTALES DE SECANO	1,89		1,88	1,89
18-057-014-00374-001	104000	S	NO	FRUTALES DE SECANO	0,32		0,32	0,32
18-057-014-00376-001	104000	S	NO	FRUTALES DE SECANO	0,42		0,42	0,42
18-057-014-00391-001	104000	S	NO	FRUTALES DE SECANO	1,45	1,45	1,45	1,45
18-057-014-00577-001	104000	S	NO	FRUTALES DE SECANO	2,01		1,99	2,01
18-057-014-00726-001	104000	S	NO	FRUTALES DE SECANO	0,82		0,82	0,82
18-057-014-00726-002	104000	S	NO	FRUTALES DE SECANO	1,64	1,64	1,64	1,64
18-057-017-00004-004	104000	S	NO	FRUTALES DE SECANO	1,42		1,42	1,42
18-057-017-00004-005	104000	S	NO	FRUTALES DE SECANO	1,65		1,65	1,65
18-057-017-00006-001	104000	S	NO	FRUTALES DE SECANO	2,07	2,02	2,02	2,07
18-057-017-00006-005	104000	S	NO	FRUTALES DE SECANO	1,72	1,61	1,61	1,72
18-057-017-00010-003	104000	S	NO	FRUTALES DE SECANO	1,82		1,82	1,82
18-057-017-00015-001	104000	S	NO	FRUTALES DE SECANO	3,71		3,44	3,71
18-057-017-00015-003	104000	S	NO	FRUTALES DE SECANO	2,80		2,73	2,80
18-057-017-00019-001	104000	S	NO	FRUTALES DE SECANO	2,41	2,41	2,41	2,41
18-057-017-00021-001	104000	S	NO	FRUTALES DE SECANO	0,96	0,96	0,96	0,96
18-057-017-00028-003	104000	S	NO	FRUTALES DE SECANO	0,22		0,20	0,22

INCIDENCIA DESCRIPCIÓN

73106 Recinto declarado no comprometido
 Recinto:18-057-017-00015-006 Cultivo:104000 ALMENDROS-SIN VARIEDAD Secano
 Recinto:18-057-017-00018-001 Cultivo:104000 ALMENDROS-SIN VARIEDAD Secano



1. Reducciones previstas por sobredeclaración, artículo 16 del Reglamento (UE) nº 65/2011

2. Resolución de 3 de agosto de 2012 de la Dirección General de Fondos Agrarios (BOJA nº 159, 14 de agosto de 2012)

3. Superficie declarada admisible tras el ajuste con la conversión SIGPAC para el grupo de pago de herbáceos.

Menor valor entre la superficie declarada admisible tras el ajuste con la conversión SIGPAC y la comprometida admisible para el resto de grupos de pago

4. Se calcula sobre la superficie declarada reducida

5. Superficie de cultivo válido para la ayuda determinada en campo para el grupo de pago de herbáceos.

Superficie de cultivo válido para la ayuda determinada en campo tras el ajuste con la superficie comprometida admisible para el resto de grupos de pago

* Ayuda cofinanciada a través del Plan de Reestructuración del Tabaco de Andalucía contemplado en el Programa de Desarrollo Rural de Andalucía (2007-2013)

<u>APELLIDOS Y NOMBRE / RAZÓN SOCIAL</u>	<u>NIF</u>	<u>EXPEDIENTE</u>	<u>ANUALIDAD DE PAGO</u>
MARTINEZ CANO MARIA DOLORES	74618634X	4002005	6ª

Resumen de superficies

<u>GRUPO DE PAGO</u>	<u>SUPERFICIE (Hectáreas)</u>				<u>% Sobredeclaración (1)</u>
	<u>Declarada admisible</u>	<u>Comprometida</u>	<u>Declarada Reducida(3)</u>	<u>Resuelta</u>	
FRUTALES DE SECANO	11,60		11,12	11,12	0,00
TOTAL	11,60	11,12	11,12	11,12	

% PENALIZACIÓN**IMPORTE (Euros)**

<u>Admisibilidad (2)</u>	<u>Presentación tardía</u>	<u>Omisión declaración</u>	<u>Condicionalidad</u>		<u>Calculado(4)</u>	<u>FEADER(EJE2)</u>	<u>MAGRAMA</u>	<u>CAPDER</u>	<u>Total</u>
0,00	0,00	0,00	0,00	Pago realizado		670,19	61,40	106,16	837,75
				A pagar		315,38	28,90	49,95	394,23
				TOTAL	1.231,98	985,57	90,30	156,11	1.231,98

RECINTOS

<u>REFERENCIA SIGPAC</u>	<u>CULTIVO</u>	<u>S/R</u>	<u>CONV.</u>	<u>GRUPO PAGO</u>	<u>Declarada admisible</u>	<u>SUPERFICIE (Hectáreas)</u>		
					<u>Conv. SIGPAC</u>	<u>Control C.(5)</u>	<u>Determinada</u>	<u>Certificada</u>
04-008-005-00026-001	104000	S	NO	FRUTALES DE SECANO	4,65		4,49	4,65
18-040-004-00056-001	104000	S	NO	FRUTALES DE SECANO	0,29		0,28	0,29
18-040-005-00044-001	104000	S	NO	FRUTALES DE SECANO	4,78		4,76	4,78
18-040-012-00001-001	104000	S	NO	FRUTALES DE SECANO	1,61		1,59	1,61
18-040-032-00478-001	104000	S	NO	FRUTALES DE SECANO	0,12		0,12	0,12
18-040-032-00484-001	104000	S	NO	FRUTALES DE SECANO	0,15		0,15	0,15



1. Reducciones previstas por sobredeclaración, artículo 16 del Reglamento (UE) nº 65/2011

2. Resolución de 3 de agosto de 2012 de la Dirección General de Fondos Agrarios (BOJA nº 159, 14 de agosto de 2012)

3. Superficie declarada admisible tras el ajuste con la conversión SIGPAC para el grupo de pago de herbáceos.

Menor valor entre la superficie declarada admisible tras el ajuste con la conversión SIGPAC y la comprometida admisible para el resto de grupos de pago

4. Se calcula sobre la superficie declarada reducida

5. Superficie de cultivo válido para la ayuda determinada en campo para el grupo de pago de herbáceos.

Superficie de cultivo válido para la ayuda determinada en campo tras el ajuste con la superficie comprometida admisible para el resto de grupos de pago

* Ayuda cofinanciada a través del Plan de Reestructuración del Tabaco de Andalucía contemplado en el Programa de Desarrollo Rural de Andalucía (2007-2013)

<u>APELLIDOS Y NOMBRE / RAZÓN SOCIAL</u>	<u>NIF</u>	<u>EXPEDIENTE</u>	<u>ANUALIDAD DE PAGO</u>
MARTINEZ CAÑADAS FERMINA	52519611P	4024306	7ª

Resumen de superficies

<u>GRUPO DE PAGO</u>	<u>SUPERFICIE (Hectáreas)</u>				<u>% Sobredeclaración (1)</u>
	<u>Declarada admisible</u>	<u>Comprometida</u>	<u>Declarada Reducida(3)</u>	<u>Resuelta</u>	
FRUTALES DE SECANO	103,99		103,20	103,20	0,00
TOTAL	103,99	103,33	103,20	103,20	

% PENALIZACIÓN**IMPORTE (Euros)**

<u>Admisibilidad (2)</u>	<u>Presentación tardía</u>	<u>Omisión declaración</u>	<u>Condicionabilidad</u>	<u>Pago realizado</u>	<u>Calculado(4)</u>	<u>FEADER(EJE2)</u>	<u>MAGRAMA</u>	<u>CAPDER</u>	<u>Total</u>
0,00	0,00	0,00	0,00			4.276,74	391,86	677,33	5.345,93
				A pagar		2.012,58	184,40	318,75	2.515,73
				TOTAL	7.861,66	6.289,32	576,26	996,08	7.861,66

RECINTOS

<u>REFERENCIA SIGPAC</u>	<u>CULTIVO</u>	<u>S/R</u>	<u>CONV.</u>	<u>GRUPO PAGO</u>	<u>Declarada admisible</u>	<u>SUPERFICIE (Hectáreas)</u>		
						<u>Conv. SIGPAC</u>	<u>Control C.(5)</u>	<u>Determinada Certificada</u>
18-057-012-00010-001	104000	S	NO	FRUTALES DE SECANO	0,56		0,56	0,56
18-057-012-00016-001	104000	S	NO	FRUTALES DE SECANO	1,17		1,17	1,17
18-057-012-00018-001	104000	S	NO	FRUTALES DE SECANO	2,39		2,39	2,39
18-057-012-00024-001	104000	S	NO	FRUTALES DE SECANO	4,41		4,41	4,41
18-057-012-00025-001	104000	S	NO	FRUTALES DE SECANO	6,30		6,28	6,30
18-057-012-00037-002	104000	S	NO	FRUTALES DE SECANO	0,44		0,43	0,44
18-057-012-00038-001	104000	S	NO	FRUTALES DE SECANO	8,07		8,07	8,07
18-057-012-00048-001	104000	S	NO	FRUTALES DE SECANO	0,95		0,95	0,95
18-057-012-00058-001	104000	S	NO	FRUTALES DE SECANO	1,42		1,42	1,42
18-057-012-00099-001	104000	S	NO	FRUTALES DE SECANO	4,94		4,94	4,94
18-057-012-00100-001	104000	S	NO	FRUTALES DE SECANO	0,30		0,30	0,30
18-057-014-00095-001	104000	S	NO	FRUTALES DE SECANO	0,33		0,33	0,33
18-057-014-00095-003	104000	S	NO	FRUTALES DE SECANO	0,73		0,73	0,73
18-057-014-00095-007	104000	S	NO	FRUTALES DE SECANO	2,07	2,07	2,07	2,07
18-057-014-00128-001	104000	S	NO	FRUTALES DE SECANO	0,93	0,93	0,93	0,93
18-057-014-00291-001	104000	S	NO	FRUTALES DE SECANO	0,86		0,86	0,86
18-057-014-00309-002	104000	S	NO	FRUTALES DE SECANO	3,18	3,18	3,18	3,18
18-057-014-00314-002	104000	S	NO	FRUTALES DE SECANO	4,26		4,26	4,26
18-057-014-00327-001	104000	S	NO	FRUTALES DE SECANO	0,54	0,06	0,06	0,54
18-057-014-00327-004	104000	S	NO	FRUTALES DE SECANO	0,04		0,04	0,04
18-057-014-00381-001	104000	S	NO	FRUTALES DE SECANO	2,44		2,44	2,44
18-057-014-00382-001	104000	S	NO	FRUTALES DE SECANO	3,59		3,58	3,59
18-057-014-00395-002	104000	S	NO	FRUTALES DE SECANO	1,33		1,33	1,33
18-057-014-00411-001	104000	S	NO	FRUTALES DE SECANO	0,32		0,31	0,32
18-057-014-00412-001	104000	S	NO	FRUTALES DE SECANO	1,68		1,68	1,68
18-057-014-00429-002	104000	S	NO	FRUTALES DE SECANO	0,73	0,73	0,73	0,73
18-057-014-00430-001	104000	S	NO	FRUTALES DE SECANO	0,55		0,55	0,55
18-057-014-00431-001	104000	S	NO	FRUTALES DE SECANO	1,50		1,50	1,50
18-057-014-00452-001	104000	S	NO	FRUTALES DE SECANO	2,27		2,27	2,27
18-057-014-00454-001	104000	S	NO	FRUTALES DE SECANO	3,87		3,87	3,87
18-057-014-00456-003	104000	S	NO	FRUTALES DE SECANO	1,89	1,89	1,89	1,89
18-057-014-00477-001	104000	S	NO	FRUTALES DE SECANO	0,64		0,64	0,64
18-057-014-00563-001	104000	S	NO	FRUTALES DE SECANO	0,30		0,30	0,30
18-057-014-00582-001	104000	S	NO	FRUTALES DE SECANO	1,91		1,91	1,91
18-057-014-00647-003	104000	S	NO	FRUTALES DE SECANO	3,19	3,19	3,19	3,19
18-057-014-00659-001	104000	S	NO	FRUTALES DE SECANO	0,53		0,53	0,53
18-057-021-00110-001	104000	S	NO	FRUTALES DE SECANO	0,25		0,25	0,25
18-057-021-00288-003	104000	S	NO	FRUTALES DE SECANO	0,21	0,21	0,21	0,21
18-057-021-00299-001	104000	S	NO	FRUTALES DE SECANO	1,77		1,76	1,77
18-057-021-00301-005	104000	S	NO	FRUTALES DE SECANO	1,71		1,70	1,71
18-057-021-00335-002	104000	S	NO	FRUTALES DE SECANO	1,69	1,69	1,69	1,69

1. Reducciones previstas por sobredeclaración, artículo 16 del Reglamento (UE) nº 65/2011

2. Resolución de 3 de agosto de 2012 de la Dirección General de Fondos Agrarios (BOJA nº 159, 14 de agosto de 2012)

3. Superficie declarada admisible tras el ajuste con la conversión SIGPAC para el grupo de pago de herbáceos.

Menor valor entre la superficie declarada admisible tras el ajuste con la conversión SIGPAC y la comprometida admisible para el resto de grupos de pago

4. Se calcula sobre la superficie declarada reducida

5. Superficie de cultivo válido para la ayuda determinada en campo para el grupo de pago de herbáceos.

Superficie de cultivo válido para la ayuda determinada en campo tras el ajuste con la superficie comprometida admisible para el resto de grupos de pago

* Ayuda cofinanciada a través del Plan de Reestructuración del Tabaco de Andalucía contemplado en el Programa de Desarrollo Rural de Andalucía (2007-2013)

RECINTOS

REFERENCIA SIGPAC	CULTIVO S/R	CONV.	GRUPO PAGO	Declarada admisible	SUPERFICIE (Hectáreas)		
					Conv. SIGPAC	Control C.(5)	Determinada Certificada
18-057-025-00050-001	104000	S	NO FRUTALES DE SECANO	0,12		0,12	0,12
18-057-025-00050-002	104000	S	NO FRUTALES DE SECANO	1,65	1,64	1,64	1,65
18-057-025-00051-001	104000	S	NO FRUTALES DE SECANO	6,87		6,86	6,87
18-057-043-00690-001	104000	S	NO FRUTALES DE SECANO	4,23		4,21	4,23
18-057-043-00690-002	104000	S	NO FRUTALES DE SECANO	4,62	4,60	4,60	4,62
18-057-043-00690-003	104000	S	NO FRUTALES DE SECANO	10,12	9,95	9,95	10,12
18-057-900-09601-072	104000	S	NO FRUTALES DE SECANO	0,05		0,04	0,05
18-057-900-09601-091	104000	S	NO FRUTALES DE SECANO	0,07		0,07	0,07

INCIDENCIA DESCRIPCIÓN

73105 Cultivo, variedad, régimen y/o uso del recinto SIGPAC no compatible con la submedida (anexo 9, Orden 24 marzo 2011)
 Recinto:18-057-014-00647-004 Cultivo:104000 ALMENDROS-SIN VARIEDAD Secano Uso Sigpac:PR



1. Reducciones previstas por sobredeclaración, artículo 16 del Reglamento (UE) nº 65/2011

2. Resolución de 3 de agosto de 2012 de la Dirección General de Fondos Agrarios (BOJA nº 159, 14 de agosto de 2012)

3. Superficie declarada admisible tras el ajuste con la conversión SIGPAC para el grupo de pago de herbáceos.

Menor valor entre la superficie declarada admisible tras el ajuste con la conversión SIGPAC y la comprometida admisible para el resto de grupos de pago

4. Se calcula sobre la superficie declarada reducida

5. Superficie de cultivo válido para la ayuda determinada en campo para el grupo de pago de herbáceos.

Superficie de cultivo válido para la ayuda determinada en campo tras el ajuste con la superficie comprometida admisible para el resto de grupos de pago

* Ayuda cofinanciada a través del Plan de Reestructuración del Tabaco de Andalucía contemplado en el Programa de Desarrollo Rural de Andalucía (2007-2013)

<u>APellidos y nombre / RAZÓN SOCIAL</u>	<u>NIF</u>	<u>EXPEDIENTE</u>	<u>ANUALIDAD DE PAGO</u>
MARTINEZ CARRION PEDRO JESUS	52511299E	4019217	7ª

Resumen de superficies

<u>GRUPO DE PAGO</u>	<u>SUPERFICIE (Hectáreas)</u>				<u>% Sobredeclaración (1)</u>
	<u>Declarada admisible</u>	<u>Comprometida</u>	<u>Declarada Reducida(3)</u>	<u>Resuelta</u>	
FRUTALES DE SECANO	81,75		77,53	73,09	6,07
TOTAL	81,75	77,53	77,53	73,09	

% PENALIZACIÓN

IMPORTE (Euros)

<u>Admisibilidad (2)</u>	<u>Presentación tardía</u>	<u>Omisión declaración</u>	<u>Condicionalidad</u>		<u>Calculado(4)</u>	<u>FEADER(EJE2)</u>	<u>MAGRAMA</u>	<u>CAPDER</u>	<u>Total</u>
0,00	0,00	0,00	0,00	Pago realizado		3.120,59	285,93	494,22	3.900,74
				A pagar		1.468,52	134,55	232,58	1.835,65
				TOTAL		6.926,37	4.589,11	420,48	5.736,39

RECINTOS

<u>REFERENCIA SIGPAC</u>	<u>CULTIVO</u>	<u>S/R</u>	<u>CONV.</u>	<u>GRUPO PAGO</u>	<u>Declarada admisible</u>	<u>Conv. SIGPAC</u>	<u>SUPERFICIE (Hectáreas)</u>	<u>Control C.(5)</u>	<u>Determinada</u>	<u>Certificada</u>
18-057-010-00006-007	104000	S	NO	FRUTALES DE SECANO	9,00	17,85		9,00	17,95	
18-057-010-00006-013	104000	S	NO	FRUTALES DE SECANO	8,66	10,04		0,00	0,00	
18-057-010-00059-002	104000	S	NO	FRUTALES DE SECANO	3,44	3,44		3,44	3,44	
18-057-010-00059-003	104000	S	NO	FRUTALES DE SECANO	1,27			1,27	1,27	
18-057-012-00019-001	104000	S	NO	FRUTALES DE SECANO	0,76	0,88		0,76	0,76	
18-057-014-00225-001	104000	S	NO	FRUTALES DE SECANO	7,34	7,34		7,34	7,34	
18-057-014-00226-008	104000	S	NO	FRUTALES DE SECANO	1,86			1,86	1,86	
18-057-014-00285-003	104000	S	NO	FRUTALES DE SECANO	15,26	15,37		15,26	15,30	
18-057-014-00285-004	104000	S	NO	FRUTALES DE SECANO	0,18			0,18	0,18	
18-057-014-00333-003	104000	S	NO	FRUTALES DE SECANO	11,64	13,12		11,64	11,67	
18-057-014-00406-001	104000	S	NO	FRUTALES DE SECANO	2,19			2,19	2,19	
18-057-014-00407-001	104000	S	NO	FRUTALES DE SECANO	0,76			0,76	0,76	
18-057-014-00740-002	104000	S	NO	FRUTALES DE SECANO	2,20			2,20	2,27	
18-057-014-00741-003	104000	S	NO	FRUTALES DE SECANO	2,28			2,28	2,40	
18-057-014-00770-002	104000	S	NO	FRUTALES DE SECANO	1,26	1,27		1,26	1,27	
18-057-014-00770-003	104000	S	NO	FRUTALES DE SECANO	13,04	13,11		13,04	13,11	
18-057-014-00770-004	104000	S	NO	FRUTALES DE SECANO	0,29			0,29	0,29	
18-057-014-00771-002	104000	S	NO	FRUTALES DE SECANO	0,32	0,35		0,32	0,35	

INCIDENCIA DESCRIPCIÓN

- 204 La superficie total declarada sobre un mismo recinto en el conjunto de los expedientes, no puede superar la superficie total que el SIGPAC establece para ese recinto.
 Recinto:18-057-010-00006-013 Cultivo:104000 ALMENDROS-SIN VARIEDAD Secano Suma de superficies declaradas para este recinto por todos los solicitantes (Áreas):2006 Superficie SIGPAC medida para este recinto (Áreas):1004 Exceso de superficie declarada (Hectáreas):10,02
 Recinto:18-057-010-00006-013 Cultivo:104000 ALMENDROS-SIN VARIEDAD Secano Suma de superficies declaradas para este recinto por todos los solicitantes (Áreas):2006 Superficie SIGPAC medida para este recinto (Áreas):1004 Exceso de superficie declarada (Hectáreas):10,02
- 73103 El recinto declarado no cumple con las normas de producción ecológica (compromiso anexo 1, Orden 24 marzo 2011)
 Recinto:18-057-010-00006-013 Cultivo:104000 ALMENDROS-SIN VARIEDAD Secano



1. Reducciones previstas por sobredeclaración, artículo 16 del Reglamento (UE) nº 65/2011

2. Resolución de 3 de agosto de 2012 de la Dirección General de Fondos Agrarios (BOJA nº 159, 14 de agosto de 2012)

3. Superficie declarada admisible tras el ajuste con la conversión SIGPAC para el grupo de pago de herbáceos.

Menor valor entre la superficie declarada admisible tras el ajuste con la conversión SIGPAC y la comprometida admisible para el resto de grupos de pago

4. Se calcula sobre la superficie declarada reducida

5. Superficie de cultivo válido para la ayuda determinada en campo para el grupo de pago de herbáceos.

Superficie de cultivo válido para la ayuda determinada en campo tras el ajuste con la superficie comprometida admisible para el resto de grupos de pago

* Ayuda cofinanciada a través del Plan de Reestructuración del Tabaco de Andalucía contemplado en el Programa de Desarrollo Rural de Andalucía (2007-2013)

<u>APELLIDOS Y NOMBRE / RAZÓN SOCIAL</u>	<u>NIF</u>	<u>EXPEDIENTE</u>	<u>ANUALIDAD DE PAGO</u>
MARTINEZ FERNANDEZ AURELIANO	24036412D	4006378	6ª

Resumen de superficies

<u>GRUPO DE PAGO</u>	<u>SUPERFICIE (Hectáreas)</u>				<u>% Sobredeclaración (1)</u>
	<u>Declarada admisible</u>	<u>Comprometida</u>	<u>Declarada Reducida(3)</u>	<u>Resuelta</u>	
FRUTALES DE SECANO	12,74		10,44	10,44	0,00
TOTAL	12,74	13,50	10,44	10,44	

% PENALIZACIÓN**IMPORTE (Euros)**

<u>Admisibilidad (2)</u>	<u>Presentación tardía</u>	<u>Omisión declaración</u>	<u>Condicionalidad</u>		<u>Calculado(4)</u>	<u>FEADER(EJE2)</u>	<u>MAGRAMA</u>	<u>CAPDER</u>	<u>Total</u>
0,00	0,00	0,00	0,00	Pago realizado		629,22	57,65	99,65	786,52
				A pagar		296,10	27,13	46,90	370,13
				TOTAL	1.156,65	925,32	84,78	146,55	1.156,65

RECINTOS

<u>REFERENCIA SIGPAC</u>	<u>CULTIVO</u>	<u>S/R</u>	<u>CONV.</u>	<u>GRUPO PAGO</u>	<u>Declarada admisible</u>	<u>Conv. SIGPAC</u>	<u>Control C.(5)</u>	<u>Determinada</u>	<u>Certificada</u>
18-057-042-00022-004	104000	S	NO	FRUTALES DE SECANO	1,88			1,88	1,88
18-057-042-00052-001	104000	S	NO	FRUTALES DE SECANO	1,90			1,90	1,92
18-057-042-00053-001	104000	S	NO	FRUTALES DE SECANO	0,34			0,34	0,34
18-057-042-00139-003	104000	S	NO	FRUTALES DE SECANO	0,05			0,05	0,05
18-057-042-00139-004	104000	S	NO	FRUTALES DE SECANO	3,05			3,05	3,05
18-057-044-00065-001	104000	S	NO	FRUTALES DE SECANO	1,90			1,90	1,90
18-057-044-00081-001	104000	S	NO	FRUTALES DE SECANO	1,32			1,32	1,32

INCIDENCIA DESCRIPCIÓN

73106 Recinto declarado no comprometido
 Recinto:18-057-034-00250-002 Cultivo:104000 ALMENDROS-SIN VARIEDAD Secano

<u>APELLIDOS Y NOMBRE / RAZÓN SOCIAL</u>	<u>NIF</u>	<u>EXPEDIENTE</u>	<u>ANUALIDAD DE PAGO</u>
MARTINEZ FERNANDEZ CIRILO	24015502Y	4008181	7ª

Resumen de superficies

<u>GRUPO DE PAGO</u>	<u>SUPERFICIE (Hectáreas)</u>				<u>% Sobredeclaración (1)</u>
	<u>Declarada admisible</u>	<u>Comprometida</u>	<u>Declarada Reducida(3)</u>	<u>Resuelta</u>	
OLIVAR	6,84		6,36	6,36	0,00
TOTAL	6,84	6,36	6,36	6,36	

% PENALIZACIÓN**IMPORTE (Euros)**

<u>Admisibilidad (2)</u>	<u>Presentación tardía</u>	<u>Omisión declaración</u>	<u>Condicionalidad</u>		<u>Calculado(4)</u>	<u>FEADER(EJE2)</u>	<u>MAGRAMA</u>	<u>CAPDER</u>	<u>Total</u>
0,00	0,00	0,00	0,00	Pago realizado		841,68	77,12	133,30	1.052,10
				A pagar		396,08	36,29	62,73	495,10
				TOTAL	1.547,20	1.237,76	113,41	196,03	1.547,20

RECINTOS

<u>REFERENCIA SIGPAC</u>	<u>CULTIVO</u>	<u>S/R</u>	<u>CONV.</u>	<u>GRUPO PAGO</u>	<u>Declarada admisible</u>	<u>Conv. SIGPAC</u>	<u>Control C.(5)</u>	<u>Determinada</u>	<u>Certificada</u>
18-054-001-00013-001	101000	S	NO	OLIVAR	2,54			2,54	2,64
18-054-001-00144-001	101000	S	NO	OLIVAR	0,11			0,10	0,12
18-054-001-00458-001	101000	S	NO	OLIVAR	0,45			0,45	0,45
18-054-001-00459-001	101000	S	NO	OLIVAR	1,73			1,68	1,73
18-054-002-00306-002	101000	S	NO	OLIVAR	2,01			2,01	2,08

1. Reducciones previstas por sobredeclaración, artículo 16 del Reglamento (UE) nº 65/2011

2. Resolución de 3 de agosto de 2012 de la Dirección General de Fondos Agrarios (BOJA nº 159, 14 de agosto de 2012)

3. Superficie declarada admisible tras el ajuste con la conversión SIGPAC para el grupo de pago de herbáceos.

Menor valor entre la superficie declarada admisible tras el ajuste con la conversión SIGPAC y la comprometida admisible para el resto de grupos de pago

4. Se calcula sobre la superficie declarada reducida

5. Superficie de cultivo válido para la ayuda determinada en campo para el grupo de pago de herbáceos.

Superficie de cultivo válido para la ayuda determinada en campo tras el ajuste con la superficie comprometida admisible para el resto de grupos de pago

* Ayuda cofinanciada a través del Plan de Reestructuración del Tabaco de Andalucía contemplado en el Programa de Desarrollo Rural de Andalucía (2007-2013)

<u>APELLIDOS Y NOMBRE / RAZÓN SOCIAL</u>	<u>NIF</u>	<u>EXPEDIENTE</u>	<u>ANUALIDAD DE PAGO</u>
MARTINEZ FERNANDEZ JUANA	24015825F	4030752	7ª

Resumen de superficies

<u>GRUPO DE PAGO</u>	<u>SUPERFICIE (Hectáreas)</u>				<u>% Sobredeclaración (1)</u>
	<u>Declarada admisible</u>	<u>Comprometida</u>	<u>Declarada Reducida(3)</u>	<u>Resuelta</u>	
OLIVAR	7,09		7,00	7,00	0,00
TOTAL	7,09	7,00	7,00	7,00	

% PENALIZACIÓN

IMPORTE (Euros)

<u>Admisibilidad (2)</u>	<u>Presentación tardía</u>	<u>Omisión declaración</u>	<u>Condicionalidad</u>		<u>Calculado(4)</u>	<u>FEADER(EJE2)</u>	<u>MAGRAMA</u>	<u>CAPDER</u>	<u>Total</u>
0,00	0,00	0,00	0,00	Pago realizado		926,37	84,88	146,72	1.157,97
				A pagar		435,94	39,94	69,04	544,92
				TOTAL	1.702,89	1.362,31	124,82	215,76	1.702,89

RECINTOS

<u>REFERENCIA SIGPAC</u>	<u>CULTIVO S/R</u>	<u>CONV.</u>	<u>GRUPO PAGO</u>	<u>Declarada admisible</u>	<u>SUPERFICIE (Hectáreas)</u>		
					<u>Conv. SIGPAC</u>	<u>Control C.(5) Determinada</u>	<u>Certificada</u>
18-054-001-00008-001	101000 S	NO	OLIVAR	3,22		3,17	3,23
18-054-001-00460-001	101000 S	NO	OLIVAR	1,35		1,31	1,35
18-054-001-00461-001	101000 S	NO	OLIVAR	0,59		0,59	0,63
18-054-001-00462-001	101000 S		OLIVAR	0,02		0,02	0,00
18-054-002-00305-001	101000 S	NO	OLIVAR	1,91		1,91	1,91

INCIDENCIA DESCRIPCIÓN

73103 El recinto declarado no cumple con las normas de producción ecológica (compromiso anexo 1, Orden 24 marzo 2011)
 Recinto:18-054-001-00462-001 Cultivo:101000 OLIVAR-SIN VARIEDAD Secano

<u>APELLIDOS Y NOMBRE / RAZÓN SOCIAL</u>	<u>NIF</u>	<u>EXPEDIENTE</u>	<u>ANUALIDAD DE PAGO</u>
MARTINEZ GARCIA ALFONSA	74621580N	4033650	6ª

Resumen de superficies

<u>GRUPO DE PAGO</u>	<u>SUPERFICIE (Hectáreas)</u>				<u>% Sobredeclaración (1)</u>
	<u>Declarada admisible</u>	<u>Comprometida</u>	<u>Declarada Reducida(3)</u>	<u>Resuelta</u>	
FRUTALES DE REGADIO	14,94		14,94	14,94	0,00
TOTAL	14,94	14,94	14,94	14,94	

% PENALIZACIÓN

IMPORTE (Euros)

<u>Admisibilidad (2)</u>	<u>Presentación tardía</u>	<u>Omisión declaración</u>	<u>Condicionalidad</u>		<u>Calculado(4)</u>	<u>FEADER(EJE2)</u>	<u>MAGRAMA</u>	<u>CAPDER</u>	<u>Total</u>
0,00	0,00	0,00	0,00	Pago realizado		4.305,39	394,48	681,87	5.381,74
				A pagar		2.026,06	185,64	320,88	2.532,58
				TOTAL	7.914,32	6.331,45	580,12	1.002,75	7.914,32

RECINTOS

<u>REFERENCIA SIGPAC</u>	<u>CULTIVO S/R</u>	<u>CONV.</u>	<u>GRUPO PAGO</u>	<u>Declarada admisible</u>	<u>SUPERFICIE (Hectáreas)</u>		
					<u>Conv. SIGPAC</u>	<u>Control C.(5) Determinada</u>	<u>Certificada</u>
18-167-018-00109-001	104000 R	NO	FRUTALES DE REGADIO	13,95		13,95	13,95
18-167-018-00119-001	104000 R	NO	FRUTALES DE REGADIO	0,61		0,61	0,61
18-167-018-00214-001	104000 R	NO	FRUTALES DE REGADIO	0,38		0,38	0,38



1. Reducciones previstas por sobredeclaración, artículo 16 del Reglamento (UE) nº 65/2011

2. Resolución de 3 de agosto de 2012 de la Dirección General de Fondos Agrarios (BOJA nº 159, 14 de agosto de 2012)

3. Superficie declarada admisible tras el ajuste con la conversión SIGPAC para el grupo de pago de herbáceos.

Menor valor entre la superficie declarada admisible tras el ajuste con la conversión SIGPAC y la comprometida admisible para el resto de grupos de pago

4. Se calcula sobre la superficie declarada reducida

5. Superficie de cultivo válido para la ayuda determinada en campo para el grupo de pago de herbáceos.

Superficie de cultivo válido para la ayuda determinada en campo tras el ajuste con la superficie comprometida admisible para el resto de grupos de pago

* Ayuda cofinanciada a través del Plan de Reestructuración del Tabaco de Andalucía contemplado en el Programa de Desarrollo Rural de Andalucía (2007-2013)

<u>APELLIDOS Y NOMBRE / RAZÓN SOCIAL</u>	<u>NIF</u>	<u>EXPEDIENTE</u>	<u>ANUALIDAD DE PAGO</u>
MARTINEZ GARCIA ANTONIO	74598551Y	4012163	4ª

Resumen de superficies

<u>GRUPO DE PAGO</u>	<u>SUPERFICIE (Hectáreas)</u>				<u>% Sobredeclaración (1)</u>
	<u>Declarada admisible</u>	<u>Comprometida</u>	<u>Declarada Reducida(3)</u>	<u>Resuelta</u>	
FRUTALES DE SECANO	5,81		5,19	5,19	0,00
TOTAL	5,81	5,19	5,19	5,19	

% PENALIZACIÓN**IMPORTE (Euros)**

<u>Admisibilidad (2)</u>	<u>Presentación tardía</u>	<u>Omisión declaración</u>	<u>Condicionalidad</u>		<u>Calculado(4)</u>	<u>FEADER(EJE2)</u>	<u>MAGRAMA</u>	<u>CAPDER</u>	<u>Total</u>
0,00	0,00	0,00	0,00	Pago realizado		312,80	28,66	49,54	391,00
				A pagar		147,20	13,49	23,31	184,00
				TOTAL	575,00	460,00	42,15	72,85	575,00

RECINTOS

<u>REFERENCIA SIGPAC</u>	<u>CULTIVO S/R</u>	<u>CONV.</u>	<u>GRUPO PAGO</u>	<u>Declarada admisible</u>	<u>SUPERFICIE (Hectáreas)</u>	<u>Conv. SIGPAC</u>	<u>Control C.(5)</u>	<u>Determinada</u>	<u>Certificada</u>
18-084-004-00426-001	104000 S	NO	FRUTALES DE SECANO	0,54				0,54	0,54
18-084-005-01066-001	104000 S	NO	FRUTALES DE SECANO	5,01	4,65			4,65	5,01

INCIDENCIA DESCRIPCIÓN

73106 Recinto declarado no comprometido
 Recinto:18-084-003-00590-001 Cultivo:104000 ALMENDROS-SIN VARIEDAD Secano

<u>APELLIDOS Y NOMBRE / RAZÓN SOCIAL</u>	<u>NIF</u>	<u>EXPEDIENTE</u>	<u>ANUALIDAD DE PAGO</u>
MARTINEZ GARCIA ANTONIO *	74583866H	4017387	4ª

Resumen de superficies

<u>GRUPO DE PAGO</u>	<u>SUPERFICIE (Hectáreas)</u>				<u>% Sobredeclaración (1)</u>
	<u>Declarada admisible</u>	<u>Comprometida</u>	<u>Declarada Reducida(3)</u>	<u>Resuelta</u>	
FRUTALES DE SECANO	1,38		1,37	1,37	0,00
TOTAL	1,38	1,37	1,37	1,37	

Resumen de superficies

<u>GRUPO DE PAGO</u>	<u>SUPERFICIE (Hectáreas)</u>				<u>% Sobredeclaración (1)</u>
	<u>Declarada admisible</u>	<u>Comprometida</u>	<u>Declarada Reducida(3)</u>	<u>Resuelta</u>	
HERBACEOS	6,98		6,98	6,98	0,00
TOTAL	6,98		6,98	6,98	

% PENALIZACIÓN**IMPORTE (Euros)**

<u>Admisibilidad (2)</u>	<u>Presentación tardía</u>	<u>Omisión declaración</u>	<u>Condicionalidad</u>		<u>Calculado(4)</u>	<u>FEADER(EJE2)</u>	<u>MAGRAMA</u>	<u>CAPDER</u>	<u>Total</u>
0,00	0,00	0,00	0,00	Pago realizado		710,35	65,08	112,51	887,94
				A pagar		334,28	30,63	52,94	417,85
				TOTAL	1.305,79	1.044,63	95,71	165,45	1.305,79

RECINTOS

<u>REFERENCIA SIGPAC</u>	<u>CULTIVO S/R</u>	<u>CONV.</u>	<u>GRUPO PAGO</u>	<u>Declarada admisible</u>	<u>SUPERFICIE (Hectáreas)</u>	<u>Conv. SIGPAC</u>	<u>Control C.(5)</u>	<u>Determinada</u>	<u>Certificada</u>
18-091-077-00300-001	104000 S	NO	FRUTALES DE SECANO	0,58				0,57	0,58
18-091-077-00324-001	104000 S	NO	FRUTALES DE SECANO	0,36				0,36	0,36
18-091-077-00327-001	104000 S	NO	FRUTALES DE SECANO	0,44				0,44	0,44
18-091-501-00064-001	8000 S	NO	HERBACEOS	2,88				2,88	2,88
18-091-502-00015-001	8000 S	NO	HERBACEOS	4,10				4,10	4,10

1. Reducciones previstas por sobredeclaración, artículo 16 del Reglamento (UE) nº 65/2011

2. Resolución de 3 de agosto de 2012 de la Dirección General de Fondos Agrarios (BOJA nº 159, 14 de agosto de 2012)

3. Superficie declarada admisible tras el ajuste con la conversión SIGPAC para el grupo de pago de herbáceos.

* Menor valor entre la superficie declarada admisible tras el ajuste con la conversión SIGPAC y la comprometida admisible para el resto de grupos de pago

4. Se calcula sobre la superficie declarada reducida

5. Superficie de cultivo válido para la ayuda determinada en campo para el grupo de pago de herbáceos.

* Superficie de cultivo válido para la ayuda determinada en campo tras el ajuste con la superficie comprometida admisible para el resto de grupos de pago

* Ayuda cofinanciada a través del Plan de Reestructuración del Tabaco de Andalucía contemplado en el Programa de Desarrollo Rural de Andalucía (2007-2013)

<u>APELLIDOS Y NOMBRE / RAZÓN SOCIAL</u>	<u>NIF</u>	<u>EXPEDIENTE</u>	<u>ANUALIDAD DE PAGO</u>			
MARTINEZ HEREDIA CONSTANTINO	74607264W	4007607	4ª			
Resumen de superficies						
		SUPERFICIE (Hectáreas)				
GRUPO DE PAGO		<u>Declarada admisible</u>	<u>Comprometida</u>	<u>Declarada Reducida(3)</u>	<u>Resuelta</u>	<u>% Sobredeclaración (1)</u>
FRUTALES DE SECANO		3,53		3,53	3,53	0,00
TOTAL		3,53	3,53	3,53	3,53	

<u>% PENALIZACIÓN</u>				<u>IMPORTE (Euros)</u>						
<u>Admisibilidad (2)</u>	<u>Presentación tardía</u>	<u>Omisión declaración</u>	<u>Condicionalidad</u>	<u>Calculado(4)</u>	<u>FEADER(EJE2)</u>	<u>MAGRAMA</u>	<u>CAPDER</u>	<u>Total</u>		
0,00	0,00	0,00	0,00	Pago realizado		212,75	19,50	33,69	265,94	
				A pagar		100,12	9,17	15,86	125,15	
				TOTAL		391,09	312,87	28,67	49,55	391,09

RECINTOS

<u>REFERENCIA SIGPAC</u>	<u>CULTIVO</u>	<u>S/R</u>	<u>CONV.</u>	<u>GRUPO PAGO</u>	<u>Declarada admisible</u>	<u>Conv. SIGPAC</u>	<u>Control C.(5)</u>	<u>Determinada</u>	<u>Certificada</u>
18-100-016-00057-002	104000	S	NO	FRUTALES DE SECANO	0,24			0,24	0,24
18-100-016-00059-002	104000	S	NO	FRUTALES DE SECANO	2,78			2,78	2,78
18-100-016-00059-003	104000	S	NO	FRUTALES DE SECANO	0,51			0,51	0,51

<u>APELLIDOS Y NOMBRE / RAZÓN SOCIAL</u>	<u>NIF</u>	<u>EXPEDIENTE</u>	<u>ANUALIDAD DE PAGO</u>			
MARTINEZ HEREDIA FRANCISCO JAVIER	76146065B	4004987	7ª			
Resumen de superficies						
		SUPERFICIE (Hectáreas)				
GRUPO DE PAGO		<u>Declarada admisible</u>	<u>Comprometida</u>	<u>Declarada Reducida(3)</u>	<u>Resuelta</u>	<u>% Sobredeclaración (1)</u>
HORTICOLAS		1,38		1,31	1,31	0,00
FRUTALES DE SECANO		3,59		3,42	3,42	0,00
TOTAL		4,97	4,73	4,73	4,73	

<u>% PENALIZACIÓN</u>				<u>IMPORTE (Euros)</u>						
<u>Admisibilidad (2)</u>	<u>Presentación tardía</u>	<u>Omisión declaración</u>	<u>Condicionalidad</u>	<u>Calculado(4)</u>	<u>FEADER(EJE2)</u>	<u>MAGRAMA</u>	<u>CAPDER</u>	<u>Total</u>		
0,00	0,00	0,00	0,00	Pago realizado		532,56	48,80	84,34	665,70	
				A pagar		337,63	30,94	53,47	422,04	
				TOTAL		1.087,74	870,19	79,74	137,81	1.087,74

RECINTOS

<u>REFERENCIA SIGPAC</u>	<u>CULTIVO</u>	<u>S/R</u>	<u>CONV.</u>	<u>GRUPO PAGO</u>	<u>Declarada admisible</u>	<u>Conv. SIGPAC</u>	<u>Control C.(5)</u>	<u>Determinada</u>	<u>Certificada</u>
18-047-004-00553-002	104000	S	NO	FRUTALES DE SECANO	0,28			0,28	0,28
18-047-004-00570-001	104000	S	NO	FRUTALES DE SECANO	0,23			0,23	0,23
18-047-004-00610-001	104000	S	NO	FRUTALES DE SECANO	0,72			0,72	0,72
18-047-004-00618-001	104000	S	NO	FRUTALES DE SECANO	0,57			0,57	0,57
18-054-005-00195-001	200090	R	NO	HORTICOLAS	0,62			0,62	0,62
18-054-005-00210-001	200090	R	NO	HORTICOLAS	0,22			0,22	0,22
18-054-005-00210-002	200090	R	NO	HORTICOLAS	0,06			0,06	0,06
18-054-005-00745-001	104000	S	NO	FRUTALES DE SECANO	1,79			1,79	1,79
18-054-005-00804-001	200090	R	NO	HORTICOLAS	0,24			0,24	0,24
18-054-007-00447-001	200090	R	NO	HORTICOLAS	0,24			0,24	0,24

1. Reducciones previstas por sobredeclaración, artículo 16 del Reglamento (UE) nº 65/2011

2. Resolución de 3 de agosto de 2012 de la Dirección General de Fondos Agrarios (BOJA nº 159, 14 de agosto de 2012)

3. Superficie declarada admisible tras el ajuste con la conversión SIGPAC para el grupo de pago de herbáceos.

4. Menor valor entre la superficie declarada admisible tras el ajuste con la conversión SIGPAC y la comprometida admisible para el resto de grupos de pago

5. Se calcula sobre la superficie declarada reducida

6. Superficie de cultivo válido para la ayuda determinada en campo para el grupo de pago de herbáceos.

7. Superficie de cultivo válido para la ayuda determinada en campo tras el ajuste con la superficie comprometida admisible para el resto de grupos de pago

* Ayuda cofinanciada a través del Plan de Reestructuración del Tabaco de Andalucía contemplado en el Programa de Desarrollo Rural de Andalucía (2007-2013)

<u>APELLIDOS Y NOMBRE / RAZÓN SOCIAL</u>	<u>NIF</u>	<u>EXPEDIENTE</u>	<u>ANUALIDAD DE PAGO</u>
MARTINEZ HERRERA MARIA *	24017547G	4045008	7ª

Resumen de superficies

<u>GRUPO DE PAGO</u>	<u>SUPERFICIE (Hectáreas)</u>				<u>% Sobredeclaración (1)</u>
	<u>Declarada admisible</u>	<u>Comprometida</u>	<u>Declarada Reducida(3)</u>	<u>Resuelta</u>	
FRUTALES DE SECANO	8,14		8,12	8,12	0,00
TOTAL	8,14	8,12	8,12	8,12	

% PENALIZACIÓN**IMPORTE (Euros)**

<u>Admisibilidad (2)</u>	<u>Presentación tardía</u>	<u>Omisión declaración</u>	<u>Condicionalidad</u>		<u>Calculado(4)</u>	<u>FEADER(EJE2)</u>	<u>MAGRAMA</u>	<u>CAPDER</u>	<u>Total</u>
15,00	0,00	0,00	0,00	A pagar	899,61	611,74	56,05	96,88	764,67

RECINTOS

<u>REFERENCIA SIGPAC</u>	<u>CULTIVO S/R</u>	<u>CONV.</u>	<u>GRUPO PAGO</u>	<u>SUPERFICIE (Hectáreas)</u>			
				<u>Declarada admisible</u>	<u>Conv. SIGPAC</u>	<u>Control C.(5)</u>	<u>Determinada Certificada</u>
18-155-010-00090-002	104000 S	NO	FRUTALES DE SECANO	0,57		0,57	0,57
18-155-010-00090-003	104000 S	NO	FRUTALES DE SECANO	1,39		1,32	1,38
18-155-010-00090-004	104000 S	NO	FRUTALES DE SECANO	6,18		6,05	6,17

<u>Id. Com</u>	<u>Compromiso</u>	<u>% admisibilidad</u>
C1.3	Cuaderno sin actualizar o con correcciones en un periodo superior a los últimos tres meses.	5,00
C4	Cultivo solicitado distinto al determinado	10,00

<u>APELLIDOS Y NOMBRE / RAZÓN SOCIAL</u>	<u>NIF</u>	<u>EXPEDIENTE</u>	<u>ANUALIDAD DE PAGO</u>
MARTINEZ HURTADO MIGUEL GERARDO	74589414T	4007664	7ª

Resumen de superficies

<u>GRUPO DE PAGO</u>	<u>SUPERFICIE (Hectáreas)</u>				<u>% Sobredeclaración (1)</u>
	<u>Declarada admisible</u>	<u>Comprometida</u>	<u>Declarada Reducida(3)</u>	<u>Resuelta</u>	
OLIVAR EN PENDIENTE	5,43		5,35	5,35	0,00
TOTAL	5,43	5,35	5,35	5,35	

% PENALIZACIÓN**IMPORTE (Euros)**

<u>Admisibilidad (2)</u>	<u>Presentación tardía</u>	<u>Omisión declaración</u>	<u>Condicionalidad</u>		<u>Calculado(4)</u>	<u>FEADER(EJE2)</u>	<u>MAGRAMA</u>	<u>CAPDER</u>	<u>Total</u>
0,00	0,00	0,00	0,00	Pago realizado		970,21	88,90	153,66	1.212,77
				A pagar		456,57	41,83	72,31	570,71
				TOTAL	1.783,48	1.426,78	130,73	225,97	1.783,48

RECINTOS

<u>REFERENCIA SIGPAC</u>	<u>CULTIVO S/R</u>	<u>CONV.</u>	<u>GRUPO PAGO</u>	<u>SUPERFICIE (Hectáreas)</u>			
				<u>Declarada admisible</u>	<u>Conv. SIGPAC</u>	<u>Control C.(5)</u>	<u>Determinada Certificada</u>
18-162-011-00057-001	101000 S	NO	OLIVAR EN PENDIENTE	5,43		5,35	5,43



1. Reducciones previstas por sobredeclaración, artículo 16 del Reglamento (UE) nº 65/2011

2. Resolución de 3 de agosto de 2012 de la Dirección General de Fondos Agrarios (BOJA nº 159, 14 de agosto de 2012)

3. Superficie declarada admisible tras el ajuste con la conversión SIGPAC para el grupo de pago de herbáceos.

4. Menor valor entre la superficie declarada admisible tras el ajuste con la conversión SIGPAC y la comprometida admisible para el resto de grupos de pago

5. Se calcula sobre la superficie declarada reducida

6. Superficie de cultivo válido para la ayuda determinada en campo para el grupo de pago de herbáceos.

7. Superficie de cultivo válido para la ayuda determinada en campo tras el ajuste con la superficie comprometida admisible para el resto de grupos de pago

* Ayuda cofinanciada a través del Plan de Reestructuración del Tabaco de Andalucía contemplado en el Programa de Desarrollo Rural de Andalucía (2007-2013)

<u>APELLIDOS Y NOMBRE / RAZÓN SOCIAL</u>	<u>NIF</u>	<u>EXPEDIENTE</u>	<u>ANUALIDAD DE PAGO</u>
MARTINEZ LIZARTE ISABEL	23990723K	4008475	7ª

Resumen de superficies

<u>GRUPO DE PAGO</u>	<u>SUPERFICIE (Hectáreas)</u>				<u>% Sobredeclaración (1)</u>
	<u>Declarada admisible</u>	<u>Comprometida</u>	<u>Declarada Reducida(3)</u>	<u>Resuelta</u>	
FRUTALES DE SECANO	6,34		6,33	6,33	0,00
TOTAL	6,34	6,33	6,33	6,33	

% PENALIZACIÓN**IMPORTE (Euros)**

<u>Admisibilidad (2)</u>	<u>Presentación tardía</u>	<u>Omisión declaración</u>	<u>Condicionalidad</u>		<u>Calculado(4)</u>	<u>FEADER(EJE2)</u>	<u>MAGRAMA</u>	<u>CAPDER</u>	<u>Total</u>
0,00	0,00	0,00	0,00	Pago realizado		381,51	34,96	60,41	476,88
				A pagar		179,54	16,45	28,43	224,42
				TOTAL	701,30	561,05	51,41	88,84	701,30

RECINTOS

<u>REFERENCIA SIGPAC</u>	<u>CULTIVO S/R</u>	<u>CONV.</u>	<u>GRUPO PAGO</u>	<u>Declarada admisible</u>	<u>SUPERFICIE (Hectáreas)</u>		
					<u>Conv. SIGPAC</u>	<u>Control C.(5)</u>	<u>Determinada Certificada</u>
18-057-010-00022-002	104000 S	NO	FRUTALES DE SECANO	1,76		1,75	1,76
18-057-012-00022-001	104000 S	NO	FRUTALES DE SECANO	2,83		2,83	2,83
18-057-014-00325-002	104000 S	NO	FRUTALES DE SECANO	0,48		0,48	0,48
18-057-014-00339-002	104000 S	NO	FRUTALES DE SECANO	0,56		0,56	0,56
18-057-014-00345-001	104000 S	NO	FRUTALES DE SECANO	0,71		0,71	0,71



1. Reducciones previstas por sobredeclaración, artículo 16 del Reglamento (UE) nº 65/2011

2. Resolución de 3 de agosto de 2012 de la Dirección General de Fondos Agrarios (BOJA nº 159, 14 de agosto de 2012)

3. Superficie declarada admisible tras el ajuste con la conversión SIGPAC para el grupo de pago de herbáceos.

Menor valor entre la superficie declarada admisible tras el ajuste con la conversión SIGPAC y la comprometida admisible para el resto de grupos de pago

4. Se calcula sobre la superficie declarada reducida

5. Superficie de cultivo válido para la ayuda determinada en campo para el grupo de pago de herbáceos.

Superficie de cultivo válido para la ayuda determinada en campo tras el ajuste con la superficie comprometida admisible para el resto de grupos de pago

* Ayuda cofinanciada a través del Plan de Reestructuración del Tabaco de Andalucía contemplado en el Programa de Desarrollo Rural de Andalucía (2007-2013)

<u>APELLIDOS Y NOMBRE / RAZÓN SOCIAL</u>	<u>NIF</u>	<u>EXPEDIENTE</u>	<u>ANUALIDAD DE PAGO</u>
MARTINEZ LOPEZ EUSEBIO	23221983X	4016428	4ª

Resumen de superficies

<u>GRUPO DE PAGO</u>	<u>SUPERFICIE (Hectáreas)</u>				<u>% Sobredeclaración (1)</u>
	<u>Declarada admisible</u>	<u>Comprometida</u>	<u>Declarada Reducida(3)</u>	<u>Resuelta</u>	
FRUTALES DE SECANO	13,58		13,51	13,51	0,00
TOTAL	13,58	13,51	13,51	13,51	

Resumen de superficies

<u>GRUPO DE PAGO</u>	<u>SUPERFICIE (Hectáreas)</u>				<u>% Sobredeclaración (1)</u>
	<u>Declarada admisible</u>	<u>Comprometida</u>	<u>Declarada Reducida(3)</u>	<u>Resuelta</u>	
HERBACEOS	11,56		11,56	11,56	0,00
TOTAL	11,56		11,56	11,56	

% PENALIZACIÓN**IMPORTE (Euros)**

<u>Admisibilidad (2)</u>	<u>Presentación tardía</u>	<u>Omisión declaración</u>	<u>Condicionalidad</u>		<u>Calculado(4)</u>	<u>FEADER(EJE2)</u>	<u>MAGRAMA</u>	<u>CAPDER</u>	<u>Total</u>
0,00	0,00	0,00	0,00	Pago realizado		1.853,95	169,87	293,61	2.317,43
				A pagar		872,45	79,94	138,17	1.090,56
				TOTAL	3.407,99	2.726,40	249,81	431,78	3.407,99

RECINTOS

<u>REFERENCIA SIGPAC</u>	<u>CULTIVO</u>	<u>S/R</u>	<u>CONV.</u>	<u>GRUPO PAGO</u>	<u>Declarada admisible</u>	<u>SUPERFICIE (Hectáreas)</u>		
						<u>Conv. SIGPAC</u>	<u>Control C.(5)</u>	<u>Determinada Certificada</u>
04-063-026-00020-001	1000	S	NO	HERBACEOS	3,41		3,41	3,41
04-063-026-00020-001	52000	S	NO	HERBACEOS	1,72		1,72	1,72
04-063-040-00054-001	1000	S	NO	HERBACEOS	4,13		4,13	4,13
04-063-040-00054-001	52000	S	NO	HERBACEOS	1,48		1,48	1,48
04-063-040-00115-001	5000	S	NO	HERBACEOS	0,50	0,50	0,50	0,50
04-063-040-00120-001	5000	S	NO	HERBACEOS	0,32		0,32	0,32
18-149-016-00894-002	104000	S	NO	FRUTALES DE SECANO	4,84		4,84	4,84
18-149-016-01172-001	104000	S	NO	FRUTALES DE SECANO	3,50		3,50	3,50
18-149-017-00012-002	104000	S	NO	FRUTALES DE SECANO	0,53		0,53	0,53
18-149-017-00273-001	104000	S	NO	FRUTALES DE SECANO	1,67		1,67	1,67
18-149-022-00036-002	104000	S	NO	FRUTALES DE SECANO	3,04		2,97	3,04



1. Reducciones previstas por sobredeclaración, artículo 16 del Reglamento (UE) nº 65/2011

2. Resolución de 3 de agosto de 2012 de la Dirección General de Fondos Agrarios (BOJA nº 159, 14 de agosto de 2012)

3. Superficie declarada admisible tras el ajuste con la conversión SIGPAC para el grupo de pago de herbáceos.

4. Menor valor entre la superficie declarada admisible tras el ajuste con la conversión SIGPAC y la comprometida admisible para el resto de grupos de pago

5. Se calcula sobre la superficie declarada reducida

6. Superficie de cultivo válido para la ayuda determinada en campo para el grupo de pago de herbáceos.

7. Superficie de cultivo válido para la ayuda determinada en campo tras el ajuste con la superficie comprometida admisible para el resto de grupos de pago

* Ayuda cofinanciada a través del Plan de Reestructuración del Tabaco de Andalucía contemplado en el Programa de Desarrollo Rural de Andalucía (2007-2013)

<u>APELLIDOS Y NOMBRE / RAZÓN SOCIAL</u>	<u>NIF</u>	<u>EXPEDIENTE</u>	<u>ANUALIDAD DE PAGO</u>
MARTINEZ LOPEZ RAQUEL ESPERANZA	74626896S	4040946	7ª

Resumen de superficies

<u>GRUPO DE PAGO</u>	<u>SUPERFICIE (Hectáreas)</u>				<u>% Sobredeclaración (1)</u>
	<u>Declarada admisible</u>	<u>Comprometida</u>	<u>Declarada Reducida(3)</u>	<u>Resuelta</u>	
FRUTALES DE SECANO	11,93		11,67	11,67	0,00
FRUTALES DE REGADIO	16,71		16,65	16,65	0,00
TOTAL	28,64	28,34	28,32	28,32	

% PENALIZACIÓN**IMPORTE (Euros)**

<u>Admisibilidad (2)</u>	<u>Presentación tardía</u>	<u>Omisión declaración</u>	<u>Condicionalidad</u>		<u>Calculado(4)</u>	<u>FEADER(EJE2)</u>	<u>MAGRAMA</u>	<u>CAPDER</u>	<u>Total</u>
0,00	0,00	0,00	0,00	Pago realizado		5.501,52	504,08	871,30	6.876,90
				A pagar		2.588,95	237,21	410,03	3.236,19
				TOTAL	10.113,09	8.090,47	741,29	1.281,33	10.113,09

RECINTOS

<u>REFERENCIA SIGPAC</u>	<u>CULTIVO</u>	<u>S/R</u>	<u>CONV.</u>	<u>GRUPO PAGO</u>	<u>Declarada admisible</u>	<u>SUPERFICIE (Hectáreas)</u>		
						<u>Conv. SIGPAC</u>	<u>Control C.(5)</u>	<u>Determinada Certificada</u>
18-167-008-00425-001	104000	S	NO	FRUTALES DE SECANO	1,76		1,76	1,76
18-167-008-00426-004	104000	S	NO	FRUTALES DE SECANO	2,56		2,30	2,56
18-167-008-00426-006	104000	S	NO	FRUTALES DE SECANO	2,12	2,12	2,12	2,12
18-167-008-00427-005	104000	R	NO	FRUTALES DE REGADIO	1,00		1,00	1,00
18-167-008-00427-007	104000	R	NO	FRUTALES DE REGADIO	13,64		13,58	13,64
18-167-008-00427-014	104000	R	NO	FRUTALES DE REGADIO	0,39		0,39	0,39
18-167-008-00427-015	104000	R	NO	FRUTALES DE REGADIO	1,12		1,12	1,12
18-167-008-00427-017	104000	R	NO	FRUTALES DE REGADIO	0,56		0,56	0,56
18-167-020-00087-001	104000	S	NO	FRUTALES DE SECANO	1,48		1,48	1,48
18-167-020-00088-001	104000	S	NO	FRUTALES DE SECANO	1,07		1,07	1,07
18-167-020-00088-002	104000	S	NO	FRUTALES DE SECANO	0,97		0,97	0,97
18-167-020-00090-001	104000	S	NO	FRUTALES DE SECANO	1,55		1,55	1,55
18-167-020-00090-003	104000	S	NO	FRUTALES DE SECANO	0,42		0,42	0,42



1. Reducciones previstas por sobredeclaración, artículo 16 del Reglamento (UE) nº 65/2011

2. Resolución de 3 de agosto de 2012 de la Dirección General de Fondos Agrarios (BOJA nº 159, 14 de agosto de 2012)

3. Superficie declarada admisible tras el ajuste con la conversión SIGPAC para el grupo de pago de herbáceos.

Menor valor entre la superficie declarada admisible tras el ajuste con la conversión SIGPAC y la comprometida admisible para el resto de grupos de pago

4. Se calcula sobre la superficie declarada reducida

5. Superficie de cultivo válido para la ayuda determinada en campo para el grupo de pago de herbáceos.

Superficie de cultivo válido para la ayuda determinada en campo tras el ajuste con la superficie comprometida admisible para el resto de grupos de pago

* Ayuda cofinanciada a través del Plan de Reestructuración del Tabaco de Andalucía contemplado en el Programa de Desarrollo Rural de Andalucía (2007-2013)

<u>APELLIDOS Y NOMBRE / RAZÓN SOCIAL</u>	<u>NIF</u>	<u>EXPEDIENTE</u>	<u>ANUALIDAD DE PAGO</u>
MARTINEZ MALDONADO JOSE MANUEL *	29077784B	4005050	6ª

Resumen de superficies

<u>GRUPO DE PAGO</u>	<u>SUPERFICIE (Hectáreas)</u>				<u>% Sobredeclaración (1)</u>
	<u>Declarada admisible</u>	<u>Comprometida</u>	<u>Declarada Reducida(3)</u>	<u>Resuelta</u>	
FRUTALES DE SECANO	13,51		13,27	13,27	0,00
TOTAL	13,51	13,27	13,27	13,27	

% PENALIZACIÓN**IMPORTE (Euros)**

<u>Admisibilidad (2)</u>	<u>Presentación tardía</u>	<u>Omisión declaración</u>	<u>Condicionalidad</u>		<u>Calculado(4)</u>	<u>FEADER(EJE2)</u>	<u>MAGRAMA</u>	<u>CAPDER</u>	<u>Total</u>
20,00	0,00	0,00	0,00	A pagar	1.470,18	940,92	86,21	149,02	1.176,15

RECINTOS

<u>REFERENCIA SIGPAC</u>	<u>CULTIVO S/R</u>	<u>CONV.</u>	<u>GRUPO PAGO</u>	<u>SUPERFICIE (Hectáreas)</u>					
				<u>Declarada admisible</u>	<u>Conv. SIGPAC</u>	<u>Control C.(5)</u>	<u>Determinada</u>	<u>Certificada</u>	
18-088-002-00057-002	104000 S	NO	FRUTALES DE SECANO	0,06		0,05	0,05	0,06	
18-088-002-00059-001	104000 S	NO	FRUTALES DE SECANO	1,00		0,98	0,98	1,00	
18-088-002-00060-001	104000 S	NO	FRUTALES DE SECANO	7,40		7,29	7,29	7,40	
18-088-002-00068-001	104000 S	NO	FRUTALES DE SECANO	4,80		4,71	4,71	4,80	
18-088-002-00071-002	104000 S	NO	FRUTALES DE SECANO	0,25		0,24	0,24	0,25	

<u>Id. Com</u>	<u>Compromiso</u>	<u>% admisibilidad</u>
C4_03	En cultivos leñosos, el suelo de las calles no debe ser alterado entre el 1 de septiembre y el 15 de marzo, dejando crecer la cubierta vegetal.	20,00



1. Reducciones previstas por sobredeclaración, artículo 16 del Reglamento (UE) nº 65/2011

2. Resolución de 3 de agosto de 2012 de la Dirección General de Fondos Agrarios (BOJA nº 159, 14 de agosto de 2012)

3. Superficie declarada admisible tras el ajuste con la conversión SIGPAC para el grupo de pago de herbáceos.

Menor valor entre la superficie declarada admisible tras el ajuste con la conversión SIGPAC y la comprometida admisible para el resto de grupos de pago

4. Se calcula sobre la superficie declarada reducida

5. Superficie de cultivo válido para la ayuda determinada en campo para el grupo de pago de herbáceos.

Superficie de cultivo válido para la ayuda determinada en campo tras el ajuste con la superficie comprometida admisible para el resto de grupos de pago

* Ayuda cofinanciada a través del Plan de Reestructuración del Tabaco de Andalucía contemplado en el Programa de Desarrollo Rural de Andalucía (2007-2013)

<u>APPELLIDOS Y NOMBRE / RAZÓN SOCIAL</u>	<u>NIF</u>	<u>EXPEDIENTE</u>	<u>ANUALIDAD DE PAGO</u>
MARTINEZ MARTINEZ ANTONIO	23560448F	4042741	7ª

Resumen de superficies

<u>GRUPO DE PAGO</u>	<u>SUPERFICIE (Hectáreas)</u>				<u>% Sobredeclaración (1)</u>
	<u>Declarada admisible</u>	<u>Comprometida</u>	<u>Declarada Reducida(3)</u>	<u>Resuelta</u>	
OLIVAR EN PENDIENTE	1,16		1,08	1,08	0,00
OLIVAR	6,35		5,80	5,80	0,00
TOTAL	7,51	6,88	6,88	6,88	

% PENALIZACIÓN**IMPORTE (Euros)**

<u>Admisibilidad (2)</u>	<u>Presentación tardía</u>	<u>Omisión declaración</u>	<u>Condicionalidad</u>	<u>Pago realizado</u>	<u>Calculado(4)</u>	<u>FEADER(EJE2)</u>	<u>MAGRAMA</u>	<u>CAPDER</u>	<u>Total</u>
0,00	0,00	0,00	0,00			963,42	88,27	152,58	1.204,27
				A pagar		453,38	41,54	71,80	566,72
				TOTAL	1.770,99	1.416,80	129,81	224,38	1.770,99

RECINTOS

<u>REFERENCIA SIGPAC</u>	<u>CULTIVO</u>	<u>S/R</u>	<u>CONV.</u>	<u>GRUPO PAGO</u>	<u>Declarada admisible</u>	<u>SUPERFICIE (Hectáreas)</u>			
					<u>Conv. SIGPAC</u>	<u>Control C.(5)</u>	<u>Determinada</u>	<u>Certificada</u>	
18-054-001-00009-001	101000	S	NO	OLIVAR	2,57			2,19	2,20
18-054-001-00015-001	101000	S	NO	OLIVAR	2,57			2,50	2,53
18-054-001-00454-001	101000	S	NO	OLIVAR	0,67			0,64	0,66
18-054-001-00455-002	101000	S	NO	OLIVAR	0,54			0,47	0,54
18-054-002-00310-004	101000	S	NO	OLIVAR EN PENDIENTE	0,99			0,92	0,92
18-054-002-00310-006	101000	S	NO	OLIVAR EN PENDIENTE	0,17			0,16	0,16

INCIDENCIA DESCRIPCIÓN

204 La superficie total declarada sobre un mismo recinto en el conjunto de los expedientes, no puede superar la superficie total que el SIGPAC establece para ese recinto.

Recinto:18-054-001-00455-002 Cultivo:101000 OLIVAR-SIN VARIEDAD Secano Suma de superficies declaradas para este recinto por todos los solicitantes (Áreas):57 Superficie SIGPAC medida para este recinto (Áreas):54 Exceso de superficie declarada (Hectáreas):0,03

73104 Recinto declarado que no cumple en su totalidad con las normas de producción ecológica (compromiso anexo 1, Orden 24 marzo 2011)

Recinto:18-054-001-00009-001 Cultivo:101000 OLIVAR-SIN VARIEDAD Secano Sup. Declarada:2,57 Sup. Certificada:2,2

Recinto:18-054-001-00015-001 Cultivo:101000 OLIVAR-SIN VARIEDAD Secano Sup. Declarada:2,57 Sup. Certificada:2,53

Recinto:18-054-001-00454-001 Cultivo:101000 OLIVAR-SIN VARIEDAD Secano Sup. Declarada:0,67 Sup. Certificada:0,66

Recinto:18-054-002-00310-004 Cultivo:101000 OLIVAR-SIN VARIEDAD Secano Sup. Declarada:0,99 Sup. Certificada:0,92

Recinto:18-054-002-00310-006 Cultivo:101000 OLIVAR-SIN VARIEDAD Secano Sup. Declarada:0,17 Sup. Certificada:0,16



1. Reducciones previstas por sobredeclaración, artículo 16 del Reglamento (UE) nº 65/2011

2. Resolución de 3 de agosto de 2012 de la Dirección General de Fondos Agrarios (BOJA nº 159, 14 de agosto de 2012)

3. Superficie declarada admisible tras el ajuste con la conversión SIGPAC para el grupo de pago de herbáceos.

Menor valor entre la superficie declarada admisible tras el ajuste con la conversión SIGPAC y la comprometida admisible para el resto de grupos de pago

4. Se calcula sobre la superficie declarada reducida

5. Superficie de cultivo válido para la ayuda determinada en campo para el grupo de pago de herbáceos.

Superficie de cultivo válido para la ayuda determinada en campo tras el ajuste con la superficie comprometida admisible para el resto de grupos de pago

* Ayuda cofinanciada a través del Plan de Reestructuración del Tabaco de Andalucía contemplado en el Programa de Desarrollo Rural de Andalucía (2007-2013)

<u>APPELLIDOS Y NOMBRE / RAZÓN SOCIAL</u>	<u>NIF</u>	<u>EXPEDIENTE</u>	<u>ANUALIDAD DE PAGO</u>
MARTINEZ MARTINEZ BENIGNO JESUS	76144697T	4011204	7ª

Resumen de superficies

<u>GRUPO DE PAGO</u>	<u>SUPERFICIE (Hectáreas)</u>			<u>% Sobredeclaración (1)</u>
	<u>Declarada admisible</u>	<u>Declarada Reducida(3)</u>	<u>Resuelta</u>	
HERBACEOS	152,16	143,25	143,25	0,00
TOTAL	152,16	143,25	143,25	

% PENALIZACIÓN

IMPORTE (Euros)

<u>Admisibilidad (2)</u>	<u>Presentación tardía</u>	<u>Omisión declaración</u>	<u>Condicionalidad</u>	<u>Pago realizado</u>	<u>Calculado(4)</u>	<u>FEADER(EJE2)</u>	<u>MAGRAMA</u>	<u>CAPDER</u>	<u>Total</u>
0,00	0,00	0,00	0,00			5.663,94	518,96	897,03	7.079,93
				A pagar		10.994,70	1.007,39	1.741,29	13.743,38
				TOTAL	20.823,31	16.658,64	1.526,35	2.638,32	20.823,31

RECINTOS

<u>REFERENCIA SIGPAC</u>	<u>CULTIVO</u>	<u>S/R</u>	<u>CONV.</u>	<u>GRUPO PAGO</u>	<u>SUPERFICIE (Hectáreas)</u>			
					<u>Declarada admisible</u>	<u>Conv. SIGPAC</u>	<u>Control C.(5)</u>	<u>Determinada Certificada</u>
18-057-029-00011-003	5000	S	NO	HERBACEOS	5,04	4,65	4,65	5,04
18-057-031-00063-006	5000	S	NO	HERBACEOS	11,26	11,30	11,26	11,27
18-057-031-00079-001	5000	S	NO	HERBACEOS	0,87	0,87	0,87	0,87
18-057-031-00079-005	5000	S	NO	HERBACEOS	16,69	16,77	16,69	16,77
18-057-032-00030-001	5000	S	NO	HERBACEOS	0,09	0,09	0,09	0,09
18-057-038-00050-003	8000	S	NO	HERBACEOS	2,15		2,08	2,15
18-057-038-00071-001	8000	S	NO	HERBACEOS	2,29		1,33	2,29
18-057-038-00074-001	8000	S	NO	HERBACEOS	2,97		2,97	2,97
18-057-038-00076-002	8000	S	NO	HERBACEOS	0,28		0,28	0,28
18-057-038-00079-001	8000	S	NO	HERBACEOS	2,94		2,94	2,94
18-057-038-00087-001	8000	S	NO	HERBACEOS	0,26		0,26	0,26
18-057-038-00089-001	8000	S	NO	HERBACEOS	0,55	0,55	0,55	0,55
18-057-041-00318-001	5000	S	NO	HERBACEOS	0,41	0,41	0,41	0,41
18-057-041-00379-001	5000	S	NO	HERBACEOS	1,70		1,70	1,70
18-057-041-00394-001	5000	S	NO	HERBACEOS	3,72		3,72	3,72
18-057-041-00397-001	5000	S	NO	HERBACEOS	1,34		1,34	1,34
18-057-041-00399-002	5000	S	NO	HERBACEOS	7,57	7,58	7,57	7,58
18-057-046-00005-001	5000	S	NO	HERBACEOS	11,62	11,62	11,62	11,62
18-057-046-00023-001	52000	S	NO	HERBACEOS	1,24		1,24	1,24
18-057-046-00045-001	5000	S	NO	HERBACEOS	1,35		1,35	1,35
18-057-046-00084-001	5000	S	NO	HERBACEOS	0,64	0,64	0,64	0,64
18-057-046-00085-001	5000	S	NO	HERBACEOS	1,52		1,52	1,52
18-057-046-00141-001	5000	S	NO	HERBACEOS	1,46		1,46	1,46
18-057-047-00049-001	5000	S	NO	HERBACEOS	3,84		3,84	3,84
18-057-049-00028-001	52000	S	NO	HERBACEOS	2,07		2,07	2,06
18-057-049-00033-001	52000	S	NO	HERBACEOS	0,35	0,35	0,35	0,35
18-057-049-00035-001	52000	S	NO	HERBACEOS	1,37		1,37	1,37
18-057-049-00037-001	52000	S	NO	HERBACEOS	1,62		1,62	1,62
18-057-049-00041-001	52000	S	NO	HERBACEOS	1,43		1,43	1,43
18-057-049-00042-002	5000	S	NO	HERBACEOS	5,43		5,43	5,43
18-057-049-00046-001	52000	S	NO	HERBACEOS	1,23		1,23	1,24
18-057-050-00049-001	52000	S	NO	HERBACEOS	3,37		3,37	3,37
18-057-050-00112-001	52000	S	NO	HERBACEOS	5,68	5,69	5,68	5,68
18-057-050-00113-001	5000	S	NO	HERBACEOS	3,34		3,34	3,34
18-057-050-00114-001	5000	S	NO	HERBACEOS	1,58		1,58	1,58
18-057-051-00011-001	5000	S	NO	HERBACEOS	4,49	4,50	4,49	4,50
18-057-051-00012-001	5000	S	NO	HERBACEOS	4,04	4,04	4,04	4,04
18-057-051-00022-001	5000	S	NO	HERBACEOS	2,44		2,44	2,44
18-057-051-00038-001	5000	S	NO	HERBACEOS	7,92		7,92	7,92
18-057-051-00042-001	5000	S	NO	HERBACEOS	0,76		0,76	0,76
18-057-051-00071-001	5000	S	NO	HERBACEOS	3,11		3,11	3,11

1. Reducciones previstas por sobredeclaración, artículo 16 del Reglamento (UE) nº 65/2011

2. Resolución de 3 de agosto de 2012 de la Dirección General de Fondos Agrarios (BOJA nº 159, 14 de agosto de 2012)

3. Superficie declarada admisible tras el ajuste con la conversión SIGPAC para el grupo de pago de herbáceos.

Menor valor entre la superficie declarada admisible tras el ajuste con la conversión SIGPAC y la comprometida admisible para el resto de grupos de pago

4. Se calcula sobre la superficie declarada reducida

5. Superficie de cultivo válido para la ayuda determinada en campo para el grupo de pago de herbáceos.

Superficie de cultivo válido para la ayuda determinada en campo tras el ajuste con la superficie comprometida admisible para el resto de grupos de pago

* Ayuda cofinanciada a través del Plan de Reestructuración del Tabaco de Andalucía contemplado en el Programa de Desarrollo Rural de Andalucía (2007-2013)

RECINTOS

REFERENCIA SIGPAC	CULTIVO	S/R	CONV.	GRUPO PAGO	Declarada admisible	SUPERFICIE (Hectáreas)		
						Conv. SIGPAC	Control C.(5)	Determinada Certificada
18-057-051-00073-001	5000	S	NO	HERBACEOS	4,19		4,19	4,19
18-057-051-00077-001	5000	S	NO	HERBACEOS	2,09	2,09	2,09	2,09
18-057-052-00026-001	8000	S	NO	HERBACEOS	0,36	0,37	0,36	0,37
18-057-052-00167-002	52000	S	NO	HERBACEOS	2,11	2,14	2,11	2,11
18-057-055-00012-002	8000	S	NO	HERBACEOS	3,97	3,89	3,89	3,98

INCIDENCIA DESCRIPCIÓN

73104 Recinto declarado que no cumple en su totalidad con las normas de producción ecológica (compromiso anexo 1, Orden 24 marzo 2011)

Recinto:18-057-038-00081-013 Cultivo:8000 AVENA-SIN VARIEDAD Secano Sup. Declarada:2,35 Sup. Certificada:2,12

Recinto:18-057-049-00028-001 Cultivo:52000 VEZA-SIN VARIEDAD Secano Sup. Declarada:2,07 Sup. Certificada:2,06

73106 Recinto declarado no comprometido

Recinto:18-024-010-00076-002 Cultivo:5000 CEBADA-SIN VARIEDAD Secano

Recinto:18-057-038-00065-002 Cultivo:8000 AVENA-SIN VARIEDAD Regadío

Recinto:18-057-038-00081-013 Cultivo:8000 AVENA-SIN VARIEDAD Secano

Recinto:18-057-046-00008-001 Cultivo:52000 VEZA-SIN VARIEDAD Secano

Recinto:18-057-049-00044-001 Cultivo:52000 VEZA-SIN VARIEDAD Secano

Recinto:18-057-052-00086-001 Cultivo:5000 CEBADA-SIN VARIEDAD Secano

Recinto:18-057-052-00088-005 Cultivo:5000 CEBADA-SIN VARIEDAD Secano

Recinto:18-057-052-00088-006 Cultivo:5000 CEBADA-SIN VARIEDAD Secano

Recinto:18-057-052-00088-007 Cultivo:5000 CEBADA-SIN VARIEDAD Secano

Recinto:18-057-052-00325-003 Cultivo:5000 CEBADA-SIN VARIEDAD Secano



1. Reducciones previstas por sobredeclaración, artículo 16 del Reglamento (UE) nº 65/2011

2. Resolución de 3 de agosto de 2012 de la Dirección General de Fondos Agrarios (BOJA nº 159, 14 de agosto de 2012)

3. Superficie declarada admisible tras el ajuste con la conversión SIGPAC para el grupo de pago de herbáceos.

Menor valor entre la superficie declarada admisible tras el ajuste con la conversión SIGPAC y la comprometida admisible para el resto de grupos de pago

4. Se calcula sobre la superficie declarada reducida

5. Superficie de cultivo válido para la ayuda determinada en campo para el grupo de pago de herbáceos.

Superficie de cultivo válido para la ayuda determinada en campo tras el ajuste con la superficie comprometida admisible para el resto de grupos de pago

* Ayuda cofinanciada a través del Plan de Reestructuración del Tabaco de Andalucía contemplado en el Programa de Desarrollo Rural de Andalucía (2007-2013)

<u>APELLIDOS Y NOMBRE / RAZÓN SOCIAL</u>	<u>NIF</u>	<u>EXPEDIENTE</u>	<u>ANUALIDAD DE PAGO</u>
MARTINEZ MARTINEZ JOSE	24088360T	4012562	6ª

Resumen de superficies

<u>GRUPO DE PAGO</u>	<u>SUPERFICIE (Hectáreas)</u>				<u>% Sobredeclaración (1)</u>
	<u>Declarada admisible</u>	<u>Comprometida</u>	<u>Declarada Reducida(3)</u>	<u>Resuelta</u>	
FRUTALES DE SECANO	4,57		2,70	2,70	0,00
OLIVAR	6,12		6,12	6,12	0,00
TOTAL	10,69	8,86	8,82	8,82	

% PENALIZACIÓN**IMPORTE (Euros)**

<u>Admisibilidad (2)</u>	<u>Presentación tardía</u>	<u>Omisión declaración</u>	<u>Condicionalidad</u>	<u>Pago realizado</u>	<u>Calculado(4)</u>	<u>FEADER(EJE2)</u>	<u>MAGRAMA</u>	<u>CAPDER</u>	<u>Total</u>
25,00	0,00	0,00	0,00			729,48	66,84	115,54	911,86
				A pagar		343,28	31,45	54,37	429,10
				TOTAL	1.787,95	1.072,76	98,29	169,91	1.340,96

RECINTOS

<u>REFERENCIA SIGPAC</u>	<u>CULTIVO</u>	<u>S/R</u>	<u>CONV.</u>	<u>GRUPO PAGO</u>	<u>SUPERFICIE (Hectáreas)</u>			
					<u>Declarada admisible</u>	<u>Conv. SIGPAC</u>	<u>Control C.(5)</u>	<u>Determinada Certificada</u>
18-046-011-00072-001	104000	S	NO	FRUTALES DE SECANO	0,73	0,73	0,73	0,73
18-046-011-00093-001	101000	S	NO	OLIVAR	1,68	1,68	1,68	1,68
18-046-011-00093-003	101000	S		OLIVAR	0,89	0,89	0,89	0,00
18-046-011-00195-001	104000	S	NO	FRUTALES DE SECANO	1,97	1,97	1,97	1,97
18-046-011-00302-001	101000	S	NO	OLIVAR	3,55	3,55	3,55	3,55

INCIDENCIA DESCRIPCIÓN

73103 El recinto declarado no cumple con las normas de producción ecológica (compromiso anexo 1, Orden 24 marzo 2011)

Recinto:18-046-011-00060-001 Cultivo:104000 ALMENDROS-SIN VARIEDAD Secano

Recinto:18-046-011-00062-002 Cultivo:104000 ALMENDROS-SIN VARIEDAD Secano

Recinto:18-046-011-00093-003 Cultivo:101000 OLIVAR-SIN VARIEDAD Secano

73106 Recinto declarado no comprometido

Recinto:18-046-011-00060-001 Cultivo:104000 ALMENDROS-SIN VARIEDAD Secano

Recinto:18-046-011-00062-002 Cultivo:104000 ALMENDROS-SIN VARIEDAD Secano

<u>Id. Com</u>	<u>Compromiso</u>	<u>% admisibilidad</u>
C1_03	Cumplir con las normas de producción establecidas en el Reglamento (CE) nº 834/2007, del Consejo, de 28 de junio de 2007, que regula la producción ecológica.	25,00



1. Reducciones previstas por sobredeclaración, artículo 16 del Reglamento (UE) nº 65/2011

2. Resolución de 3 de agosto de 2012 de la Dirección General de Fondos Agrarios (BOJA nº 159, 14 de agosto de 2012)

3. Superficie declarada admisible tras el ajuste con la conversión SIGPAC para el grupo de pago de herbáceos.

Menor valor entre la superficie declarada admisible tras el ajuste con la conversión SIGPAC y la comprometida admisible para el resto de grupos de pago

4. Se calcula sobre la superficie declarada reducida

5. Superficie de cultivo válido para la ayuda determinada en campo para el grupo de pago de herbáceos.

Superficie de cultivo válido para la ayuda determinada en campo tras el ajuste con la superficie comprometida admisible para el resto de grupos de pago

* Ayuda cofinanciada a través del Plan de Reestructuración del Tabaco de Andalucía contemplado en el Programa de Desarrollo Rural de Andalucía (2007-2013)

<u>APELLIDOS Y NOMBRE / RAZÓN SOCIAL</u>	<u>NIF</u>	<u>EXPEDIENTE</u>	<u>ANUALIDAD DE PAGO</u>
MARTINEZ MARTINEZ JUAN PEDRO	52529419H	4009466	6ª

Resumen de superficies

<u>GRUPO DE PAGO</u>	<u>SUPERFICIE (Hectáreas)</u>				<u>% Sobredeclaración (1)</u>
	<u>Declarada admisible</u>	<u>Comprometida</u>	<u>Declarada Reducida(3)</u>	<u>Resuelta</u>	
FRUTALES DE SECANO	21,20		19,39	19,39	0,00
TOTAL	21,20	19,39	19,39	19,39	

% PENALIZACIÓN**IMPORTE (Euros)**

<u>Admisibilidad (2)</u>	<u>Presentación tardía</u>	<u>Omisión declaración</u>	<u>Condicionalidad</u>		<u>Calculado(4)</u>	<u>FEADER(EJE2)</u>	<u>MAGRAMA</u>	<u>CAPDER</u>	<u>Total</u>
0,00	0,00	0,00	0,00	Pago realizado		1.168,63	107,07	185,09	1.460,79
				A pagar		549,94	50,39	87,10	687,43
				TOTAL	2.148,22	1.718,57	157,46	272,19	2.148,22

RECINTOS

<u>REFERENCIA SIGPAC</u>	<u>CULTIVO</u>	<u>S/R</u>	<u>CONV.</u>	<u>GRUPO PAGO</u>	<u>Declarada admisible</u>	<u>SUPERFICIE (Hectáreas)</u>			
					<u>Conv. SIGPAC</u>	<u>Control C.(5)</u>	<u>Determinada</u>	<u>Certificada</u>	
18-024-010-00002-002	104000	S	NO	FRUTALES DE SECANO	0,20			0,20	0,20
18-024-010-00032-001	104000	S	NO	FRUTALES DE SECANO	1,14	1,14		1,14	1,14
18-024-010-00045-001	104000	S	NO	FRUTALES DE SECANO	7,22	7,22		7,22	7,22
18-024-010-00116-005	104000	S	NO	FRUTALES DE SECANO	4,89	4,89		4,89	4,89
18-024-010-00116-010	104000	S	NO	FRUTALES DE SECANO	1,53	1,53		1,53	1,53
18-024-010-00153-001	104000	S	NO	FRUTALES DE SECANO	2,54			2,54	2,54
18-024-010-00172-002	104000	S	NO	FRUTALES DE SECANO	1,66			1,66	1,66
18-057-046-00240-001	104000	S	NO	FRUTALES DE SECANO	2,02			2,02	2,02

<u>APELLIDOS Y NOMBRE / RAZÓN SOCIAL</u>	<u>NIF</u>	<u>EXPEDIENTE</u>	<u>ANUALIDAD DE PAGO</u>
MARTINEZ MARTINEZ MARIA FRANCISCA	52516521T	4021241	4ª

Resumen de superficies

<u>GRUPO DE PAGO</u>	<u>SUPERFICIE (Hectáreas)</u>				<u>% Sobredeclaración (1)</u>
	<u>Declarada admisible</u>	<u>Comprometida</u>	<u>Declarada Reducida(3)</u>	<u>Resuelta</u>	
FRUTALES DE SECANO	2,93		2,73	2,73	0,00
TOTAL	2,93	2,73	2,73	2,73	

% PENALIZACIÓN**IMPORTE (Euros)**

<u>Admisibilidad (2)</u>	<u>Presentación tardía</u>	<u>Omisión declaración</u>	<u>Condicionalidad</u>		<u>Calculado(4)</u>	<u>FEADER(EJE2)</u>	<u>MAGRAMA</u>	<u>CAPDER</u>	<u>Total</u>
0,00	0,00	0,00	0,00	A pagar	302,46	241,97	22,17	38,32	302,46

RECINTOS

<u>REFERENCIA SIGPAC</u>	<u>CULTIVO</u>	<u>S/R</u>	<u>CONV.</u>	<u>GRUPO PAGO</u>	<u>Declarada admisible</u>	<u>SUPERFICIE (Hectáreas)</u>			
					<u>Conv. SIGPAC</u>	<u>Control C.(5)</u>	<u>Determinada</u>	<u>Certificada</u>	
18-080-005-00145-001	104000	S	NO	FRUTALES DE SECANO	1,13		1,13	1,13	1,13
18-080-006-00339-001	104000	S	NO	FRUTALES DE SECANO	1,80		1,60	1,60	1,80



1. Reducciones previstas por sobredeclaración, artículo 16 del Reglamento (UE) nº 65/2011

2. Resolución de 3 de agosto de 2012 de la Dirección General de Fondos Agrarios (BOJA nº 159, 14 de agosto de 2012)

3. Superficie declarada admisible tras el ajuste con la conversión SIGPAC para el grupo de pago de herbáceos.

Menor valor entre la superficie declarada admisible tras el ajuste con la conversión SIGPAC y la comprometida admisible para el resto de grupos de pago

4. Se calcula sobre la superficie declarada reducida

5. Superficie de cultivo válido para la ayuda determinada en campo para el grupo de pago de herbáceos.

Superficie de cultivo válido para la ayuda determinada en campo tras el ajuste con la superficie comprometida admisible para el resto de grupos de pago

* Ayuda cofinanciada a través del Plan de Reestructuración del Tabaco de Andalucía contemplado en el Programa de Desarrollo Rural de Andalucía (2007-2013)

<u>APELLIDOS Y NOMBRE / RAZÓN SOCIAL</u>	<u>NIF</u>	<u>EXPEDIENTE</u>	<u>ANUALIDAD DE PAGO</u>
MARTINEZ MARTINEZ MARIO	76145424Z	4007396	7ª

Resumen de superficies

<u>GRUPO DE PAGO</u>	<u>SUPERFICIE (Hectáreas)</u>				<u>% Sobredeclaración (1)</u>
	<u>Declarada admisible</u>	<u>Comprometida</u>	<u>Declarada Reducida(3)</u>	<u>Resuelta</u>	
FRUTALES DE SECANO	4,61		4,61	4,61	0,00
TOTAL	4,61	4,64	4,61	4,61	

% PENALIZACIÓN**IMPORTE (Euros)**

<u>Admisibilidad (2)</u>	<u>Presentación tardía</u>	<u>Omisión declaración</u>	<u>Condicionalidad</u>		<u>Calculado(4)</u>	<u>FEADER(EJE2)</u>	<u>MAGRAMA</u>	<u>CAPDER</u>	<u>Total</u>
0,00	0,00	0,00	0,00	Pago realizado		277,84	25,46	44,00	347,30
				A pagar		130,75	11,98	20,71	163,44
				TOTAL	510,74	408,59	37,44	64,71	510,74

RECINTOS

<u>REFERENCIA SIGPAC</u>	<u>CULTIVO</u>	<u>S/R</u>	<u>CONV.</u>	<u>GRUPO PAGO</u>	<u>Declarada</u>	<u>SUPERFICIE (Hectáreas)</u>			
					<u>admisible</u>	<u>Conv. SIGPAC</u>	<u>Control C.(5)</u>	<u>Determinada</u>	<u>Certificada</u>
18-024-010-00077-001	104000	S	NO	FRUTALES DE SECANO	0,50	0,50		0,50	0,50
18-057-046-00040-001	104000	S	NO	FRUTALES DE SECANO	0,37			0,37	0,37
18-057-046-00041-001	104000	S	NO	FRUTALES DE SECANO	0,70			0,70	0,70
18-057-046-00055-001	104000	S	NO	FRUTALES DE SECANO	0,75			0,75	0,75
18-057-046-00060-001	104000	S	NO	FRUTALES DE SECANO	1,79			1,79	1,79
18-057-046-00067-001	104000	S	NO	FRUTALES DE SECANO	0,50			0,50	0,50



1. Reducciones previstas por sobredeclaración, artículo 16 del Reglamento (UE) nº 65/2011

2. Resolución de 3 de agosto de 2012 de la Dirección General de Fondos Agrarios (BOJA nº 159, 14 de agosto de 2012)

3. Superficie declarada admisible tras el ajuste con la conversión SIGPAC para el grupo de pago de herbáceos.

Menor valor entre la superficie declarada admisible tras el ajuste con la conversión SIGPAC y la comprometida admisible para el resto de grupos de pago

4. Se calcula sobre la superficie declarada reducida

5. Superficie de cultivo válido para la ayuda determinada en campo para el grupo de pago de herbáceos.

Superficie de cultivo válido para la ayuda determinada en campo tras el ajuste con la superficie comprometida admisible para el resto de grupos de pago

* Ayuda cofinanciada a través del Plan de Reestructuración del Tabaco de Andalucía contemplado en el Programa de Desarrollo Rural de Andalucía (2007-2013)

<u>APELLIDOS Y NOMBRE / RAZÓN SOCIAL</u>	<u>NIF</u>	<u>EXPEDIENTE</u>	<u>ANUALIDAD DE PAGO</u>
MARTINEZ MOLINA MARIA BEGOÑA	52514611E	4014838	4ª

Resumen de superficies

<u>GRUPO DE PAGO</u>	<u>SUPERFICIE (Hectáreas)</u>				<u>% Sobredeclaración (1)</u>
	<u>Declarada admisible</u>	<u>Comprometida</u>	<u>Declarada Reducida(3)</u>	<u>Resuelta</u>	
FRUTALES DE SECANO	18,94		18,94	18,94	0,00
TOTAL	18,94	19,09	18,94	18,94	

% PENALIZACIÓN**IMPORTE (Euros)**

<u>Admisibilidad (2)</u>	<u>Presentación tardía</u>	<u>Omisión declaración</u>	<u>Condicionalidad</u>		<u>Calculado(4)</u>	<u>FEADER(EJE2)</u>	<u>MAGRAMA</u>	<u>CAPDER</u>	<u>Total</u>
0,00	0,00	0,00	0,00	Pago realizado		1.141,51	104,59	180,78	1.426,88
				A pagar		537,18	49,22	85,08	671,48
				TOTAL	2.098,36	1.678,69	153,81	265,86	2.098,36

RECINTOS

<u>REFERENCIA SIGPAC</u>	<u>CULTIVO</u>	<u>S/R</u>	<u>CONV.</u>	<u>GRUPO PAGO</u>	<u>Declarada</u>	<u>SUPERFICIE (Hectáreas)</u>			
					<u>admisible</u>	<u>Conv. SIGPAC</u>	<u>Control C.(5)</u>	<u>Determinada</u>	<u>Certificada</u>
18-024-011-00229-002	104000	S	SI	FRUTALES DE SECANO	0,22			0,22	0,22
18-024-011-00230-001	104000	S	SI	FRUTALES DE SECANO	0,22			0,22	0,22
18-024-011-00234-001	104000	S	SI	FRUTALES DE SECANO	0,12			0,12	0,12
18-024-011-00236-002	104000	S	SI	FRUTALES DE SECANO	0,19	0,19		0,19	0,19
18-024-011-00238-001	104000	S	SI	FRUTALES DE SECANO	0,73			0,73	0,73
18-040-005-00042-001	104000	S	SI	FRUTALES DE SECANO	4,28	4,28		4,28	4,28
18-040-006-00063-002	104000	S	SI	FRUTALES DE SECANO	0,51			0,51	0,51
18-040-006-00063-003	104000	S	SI	FRUTALES DE SECANO	0,21			0,21	0,21
18-040-006-00081-001	104000	S	SI	FRUTALES DE SECANO	4,12			4,12	4,12
18-040-008-00069-001	104000	S	SI	FRUTALES DE SECANO	6,54	6,54		6,54	6,54
18-040-008-00072-001	104000	S	SI	FRUTALES DE SECANO	0,29			0,29	0,29
18-040-008-00073-001	104000	S	SI	FRUTALES DE SECANO	0,49			0,49	0,49
18-057-043-00201-002	104000	S	SI	FRUTALES DE SECANO	1,02			1,02	1,02



1. Reducciones previstas por sobredeclaración, artículo 16 del Reglamento (UE) nº 65/2011

2. Resolución de 3 de agosto de 2012 de la Dirección General de Fondos Agrarios (BOJA nº 159, 14 de agosto de 2012)

3. Superficie declarada admisible tras el ajuste con la conversión SIGPAC para el grupo de pago de herbáceos.

Menor valor entre la superficie declarada admisible tras el ajuste con la conversión SIGPAC y la comprometida admisible para el resto de grupos de pago

4. Se calcula sobre la superficie declarada reducida

5. Superficie de cultivo válido para la ayuda determinada en campo para el grupo de pago de herbáceos.

Superficie de cultivo válido para la ayuda determinada en campo tras el ajuste con la superficie comprometida admisible para el resto de grupos de pago

* Ayuda cofinanciada a través del Plan de Reestructuración del Tabaco de Andalucía contemplado en el Programa de Desarrollo Rural de Andalucía (2007-2013)

<u>APELLIDOS Y NOMBRE / RAZÓN SOCIAL</u>	<u>NIF</u>	<u>EXPEDIENTE</u>	<u>ANUALIDAD DE PAGO</u>			
MARTINEZ MOLINA MARIA DE LAS	74598169S	4038523	4ª			
Resumen de superficies						
		SUPERFICIE (Hectáreas)				
GRUPO DE PAGO		<u>Declarada admisible</u>	<u>Comprometida</u>	<u>Declarada Reducida(3)</u>	<u>Resuelta</u>	<u>% Sobredeclaración (1)</u>
FRUTALES DE SECANO		27,15		27,11	27,11	0,00
TOTAL		27,15	27,22	27,11	27,11	

% PENALIZACIÓN				IMPORTE (Euros)					
<u>Admisibilidad (2)</u>	<u>Presentación tardía</u>	<u>Omisión declaración</u>	<u>Condicionalidad</u>		<u>Calculado(4)</u>	<u>FEADER(EJE2)</u>	<u>MAGRAMA</u>	<u>CAPDER</u>	<u>Total</u>
0,00	0,00	0,00	0,00	A pagar	3.003,52	2.402,82	220,16	380,54	3.003,52

RECINTOS

<u>REFERENCIA SIGPAC</u>	<u>CULTIVO</u>	<u>S/R</u>	<u>CONV.</u>	<u>GRUPO PAGO</u>	<u>Declarada admisible</u>	<u>SUPERFICIE (Hectáreas)</u>			
					<u>Conv. SIGPAC</u>	<u>Control C.(5)</u>	<u>Determinada</u>	<u>Certificada</u>	
18-024-010-00008-003	104000	S	NO	FRUTALES DE SECANO	0,08	0,08		0,08	0,08
18-024-010-00009-002	104000	S	NO	FRUTALES DE SECANO	0,31	0,31		0,31	0,31
18-024-010-00023-002	104000	S	NO	FRUTALES DE SECANO	2,00			1,99	2,00
18-024-010-00023-003	104000	S	NO	FRUTALES DE SECANO	1,49	1,49		1,49	1,49
18-024-010-00023-005	104000	S	NO	FRUTALES DE SECANO	0,45	0,45		0,45	0,45
18-057-040-00265-006	104000	S	NO	FRUTALES DE SECANO	10,11			10,09	10,11
18-057-040-00265-007	104000	S	NO	FRUTALES DE SECANO	0,91	0,91		0,91	0,91
18-057-040-00265-008	104000	S	NO	FRUTALES DE SECANO	3,42	3,42		3,42	3,42
18-057-040-00265-010	104000	S	NO	FRUTALES DE SECANO	7,95	7,94		7,94	7,95
18-057-046-00262-001	104000	S	NO	FRUTALES DE SECANO	0,43			0,43	0,43



1. Reducciones previstas por sobredeclaración, artículo 16 del Reglamento (UE) nº 65/2011

2. Resolución de 3 de agosto de 2012 de la Dirección General de Fondos Agrarios (BOJA nº 159, 14 de agosto de 2012)

3. Superficie declarada admisible tras el ajuste con la conversión SIGPAC para el grupo de pago de herbáceos.

Menor valor entre la superficie declarada admisible tras el ajuste con la conversión SIGPAC y la comprometida admisible para el resto de grupos de pago

4. Se calcula sobre la superficie declarada reducida

5. Superficie de cultivo válido para la ayuda determinada en campo para el grupo de pago de herbáceos.

Superficie de cultivo válido para la ayuda determinada en campo tras el ajuste con la superficie comprometida admisible para el resto de grupos de pago

* Ayuda cofinanciada a través del Plan de Reestructuración del Tabaco de Andalucía contemplado en el Programa de Desarrollo Rural de Andalucía (2007-2013)

<u>APELLIDOS Y NOMBRE / RAZÓN SOCIAL</u>	<u>NIF</u>	<u>EXPEDIENTE</u>	<u>ANUALIDAD DE PAGO</u>		
MARTINEZ MOTOS FERNANDO	75188740S	4043878	7ª		
Resumen de superficies					
GRUPO DE PAGO			SUPERFICIE (Hectáreas)		
	<u>Declarada admisible</u>	<u>Comprometida</u>	<u>Declarada Reducida(3)</u>	<u>Resuelta</u>	<u>% Sobredeclaración (1)</u>
FRUTALES DE SECANO	20,92		20,90	20,90	0,00
TOTAL	20,92	20,93	20,90	20,90	

Resumen de superficies					
GRUPO DE PAGO			SUPERFICIE (Hectáreas)		
	<u>Declarada admisible</u>		<u>Declarada Reducida(3)</u>	<u>Resuelta</u>	<u>% Sobredeclaración (1)</u>
HERBACEOS	5,81		5,81	5,81	0,00
TOTAL	5,81		5,81	5,81	

<u>% PENALIZACIÓN</u>				<u>IMPORTE (Euros)</u>					
<u>Admisibilidad (2)</u>	<u>Presentación tardía</u>	<u>Omisión declaración</u>	<u>Condicionalidad</u>	<u>Pago realizado</u>	<u>Calculado(4)</u>	<u>FEADER(EJE2)</u>	<u>MAGRAMA</u>	<u>CAPDER</u>	<u>Total</u>
0,00	0,00	0,00	0,00			1.782,18	163,30	282,25	2.227,73
				A pagar		838,68	76,84	132,83	1.048,35
				TOTAL	3.276,08	2.620,86	240,14	415,08	3.276,08

RECINTOS

<u>REFERENCIA SIGPAC</u>	<u>CULTIVO</u>	<u>S/R</u>	<u>CONV.</u>	<u>GRUPO PAGO</u>	<u>Declarada admisible</u>	<u>SUPERFICIE (Hectáreas)</u>		
						<u>Conv. SIGPAC</u>	<u>Control C.(5)</u>	<u>Determinada Certificada</u>
04-063-013-00092-001	104000	S	NO	FRUTALES DE SECANO	3,52	3,52	3,52	3,52
04-098-036-00213-001	104000	S	NO	FRUTALES DE SECANO	0,35		0,35	0,35
04-098-036-00215-001	104000	S	NO	FRUTALES DE SECANO	8,51		8,51	8,51
04-098-036-00216-001	104000	S	NO	FRUTALES DE SECANO	0,43		0,43	0,43
04-098-036-00234-001	104000	S	NO	FRUTALES DE SECANO	0,63		0,63	0,63
18-149-015-00050-001	104000	S	NO	FRUTALES DE SECANO	6,01		6,01	6,01
18-149-015-00051-001	104000	S	NO	FRUTALES DE SECANO	1,47		1,45	1,47
18-149-018-00074-001	5000	S	NO	HERBACEOS	3,59		3,59	3,59
18-149-018-00080-001	5000	S	NO	HERBACEOS	2,22		2,22	2,22



1. Reducciones previstas por sobredeclaración, artículo 16 del Reglamento (UE) nº 65/2011

2. Resolución de 3 de agosto de 2012 de la Dirección General de Fondos Agrarios (BOJA nº 159, 14 de agosto de 2012)

3. Superficie declarada admisible tras el ajuste con la conversión SIGPAC para el grupo de pago de herbáceos.

Menor valor entre la superficie declarada admisible tras el ajuste con la conversión SIGPAC y la comprometida admisible para el resto de grupos de pago

4. Se calcula sobre la superficie declarada reducida

5. Superficie de cultivo válido para la ayuda determinada en campo para el grupo de pago de herbáceos.

Superficie de cultivo válido para la ayuda determinada en campo tras el ajuste con la superficie comprometida admisible para el resto de grupos de pago

* Ayuda cofinanciada a través del Plan de Reestructuración del Tabaco de Andalucía contemplado en el Programa de Desarrollo Rural de Andalucía (2007-2013)

<u>APELLIDOS Y NOMBRE / RAZÓN SOCIAL</u>	<u>NIF</u>	<u>EXPEDIENTE</u>	<u>ANUALIDAD DE PAGO</u>		
MARTINEZ MOTOS MIGUEL	24675022R	4045159	4ª		
Resumen de superficies					
GRUPO DE PAGO	SUPERFICIE (Hectáreas)				
	<u>Declarada admisible</u>	<u>Comprometida</u>	<u>Declarada Reducida(3)</u>	<u>Resuelta</u>	<u>% Sobredeclaración (1)</u>
FRUTALES DE SECANO	11,79		11,76	11,76	0,00
TOTAL	11,79	11,76	11,76	11,76	

<u>% PENALIZACIÓN</u>				<u>IMPORTE (Euros)</u>				
<u>Admisibilidad (2)</u>	<u>Presentación tardía</u>	<u>Omisión declaración</u>	<u>Condicionalidad</u>	<u>Calculado(4)</u>	<u>FEADER(EJE2)</u>	<u>MAGRAMA</u>	<u>CAPDER</u>	<u>Total</u>
0,00	0,00	0,00	0,00	Pago realizado	708,77	64,94	112,26	885,97
				A pagar	333,54	30,56	52,82	416,92
TOTAL				1.302,89	1.042,31	95,50	165,08	1.302,89

RECINTOS

<u>REFERENCIA SIGPAC</u>	<u>CULTIVO</u>	<u>S/R</u>	<u>CONV.</u>	<u>GRUPO PAGO</u>	<u>Declarada admisible</u>	<u>SUPERFICIE (Hectáreas)</u>		
					<u>Conv. SIGPAC</u>	<u>Control C.(5)</u>	<u>Determinada</u>	<u>Certificada</u>
04-063-010-00073-001	104000	S	NO	FRUTALES DE SECANO	1,19		1,19	1,19
04-063-010-00073-002	104000	S	NO	FRUTALES DE SECANO	4,35		4,35	4,35
04-063-010-00139-002	104000	S	NO	FRUTALES DE SECANO	0,47		0,47	0,47
04-098-036-00187-001	104000	S	NO	FRUTALES DE SECANO	1,66		1,66	1,66
04-098-036-00187-003	104000	S	NO	FRUTALES DE SECANO	0,21		0,21	0,21
04-098-036-00188-001	104000	S	NO	FRUTALES DE SECANO	0,70		0,70	0,70
04-098-036-00190-001	104000	S	NO	FRUTALES DE SECANO	2,34		2,34	2,34
04-098-036-00190-006	104000	S	NO	FRUTALES DE SECANO	0,08		0,08	0,08
04-098-036-00191-002	104000	S	NO	FRUTALES DE SECANO	0,06		0,06	0,06
04-098-036-00193-003	104000	S	NO	FRUTALES DE SECANO	0,05		0,05	0,05
04-098-036-00195-001	104000	S	NO	FRUTALES DE SECANO	0,06		0,06	0,06
04-098-036-00195-004	104000	S	NO	FRUTALES DE SECANO	0,07		0,07	0,07
04-098-036-00196-002	104000	S	NO	FRUTALES DE SECANO	0,27		0,27	0,27
04-098-036-00196-003	104000	S	NO	FRUTALES DE SECANO	0,03		0,03	0,03
04-098-036-00197-001	104000	S	NO	FRUTALES DE SECANO	0,22		0,22	0,22

INCIDENCIA DESCRIPCIÓN

73106 Recinto declarado no comprometido
 Recinto:04-098-036-00194-001 Cultivo:104000 ALMENDROS-SIN VARIEDAD Secano



1. Reducciones previstas por sobredeclaración, artículo 16 del Reglamento (UE) nº 65/2011

2. Resolución de 3 de agosto de 2012 de la Dirección General de Fondos Agrarios (BOJA nº 159, 14 de agosto de 2012)

3. Superficie declarada admisible tras el ajuste con la conversión SIGPAC para el grupo de pago de herbáceos.

Menor valor entre la superficie declarada admisible tras el ajuste con la conversión SIGPAC y la comprometida admisible para el resto de grupos de pago

4. Se calcula sobre la superficie declarada reducida

5. Superficie de cultivo válido para la ayuda determinada en campo para el grupo de pago de herbáceos.

Superficie de cultivo válido para la ayuda determinada en campo tras el ajuste con la superficie comprometida admisible para el resto de grupos de pago

* Ayuda cofinanciada a través del Plan de Reestructuración del Tabaco de Andalucía contemplado en el Programa de Desarrollo Rural de Andalucía (2007-2013)

<u>APELLIDOS Y NOMBRE / RAZÓN SOCIAL</u>	<u>NIF</u>	<u>EXPEDIENTE</u>	<u>ANUALIDAD DE PAGO</u>
MARTINEZ NAVARRO ANA	74596203G	4036732	4ª

Resumen de superficies

<u>GRUPO DE PAGO</u>	<u>SUPERFICIE (Hectáreas)</u>				<u>% Sobredeclaración (1)</u>
	<u>Declarada admisible</u>	<u>Comprometida</u>	<u>Declarada Reducida(3)</u>	<u>Resuelta</u>	
FRUTALES DE SECANO	8,81		8,80	8,80	0,00
TOTAL	8,81	8,80	8,80	8,80	

% PENALIZACIÓN**IMPORTE (Euros)**

<u>Admisibilidad (2)</u>	<u>Presentación tardía</u>	<u>Omisión declaración</u>	<u>Condicionalidad</u>		<u>Calculado(4)</u>	<u>FEADER(EJE2)</u>	<u>MAGRAMA</u>	<u>CAPDER</u>	<u>Total</u>
0,00	0,00	0,00	0,00	Pago realizado		530,37	48,59	84,01	662,97
				A pagar		249,58	22,87	39,53	311,98
				TOTAL	974,95	779,95	71,46	123,54	974,95

RECINTOS

<u>REFERENCIA SIGPAC</u>	<u>CULTIVO</u>	<u>S/R</u>	<u>CONV.</u>	<u>GRUPO PAGO</u>	<u>Declarada admisible</u>	<u>SUPERFICIE (Hectáreas)</u>		
					<u>Conv. SIGPAC</u>	<u>Control C.(5)</u>	<u>Determinada</u>	<u>Certificada</u>
18-057-010-00074-002	104000	S	NO	FRUTALES DE SECANO	0,38		0,37	0,38
18-057-010-00074-003	104000	S	NO	FRUTALES DE SECANO	0,40		0,40	0,40
18-057-010-00074-004	104000	S	NO	FRUTALES DE SECANO	0,36		0,36	0,36
18-057-010-00074-005	104000	S	NO	FRUTALES DE SECANO	0,36		0,36	0,36
18-057-010-00074-006	104000	S	NO	FRUTALES DE SECANO	0,58		0,58	0,58
18-057-012-00014-001	104000	S	NO	FRUTALES DE SECANO	3,91	3,91	3,91	3,91
18-057-014-00144-001	104000	S	NO	FRUTALES DE SECANO	0,71		0,71	0,71
18-057-014-00714-001	104000	S	NO	FRUTALES DE SECANO	2,11		2,11	2,11

<u>APELLIDOS Y NOMBRE / RAZÓN SOCIAL</u>	<u>NIF</u>	<u>EXPEDIENTE</u>	<u>ANUALIDAD DE PAGO</u>
MARTINEZ ORTEGA ANA ISABEL	24131239F	4022864	6ª

Resumen de superficies

<u>GRUPO DE PAGO</u>	<u>SUPERFICIE (Hectáreas)</u>				<u>% Sobredeclaración (1)</u>
	<u>Declarada admisible</u>	<u>Comprometida</u>	<u>Declarada Reducida(3)</u>	<u>Resuelta</u>	
FRUTALES DE SECANO	5,10		5,03	5,03	0,00
TOTAL	5,10	5,03	5,03	5,03	

% PENALIZACIÓN**IMPORTE (Euros)**

<u>Admisibilidad (2)</u>	<u>Presentación tardía</u>	<u>Omisión declaración</u>	<u>Condicionalidad</u>		<u>Calculado(4)</u>	<u>FEADER(EJE2)</u>	<u>MAGRAMA</u>	<u>CAPDER</u>	<u>Total</u>
0,00	0,00	0,00	0,00	Pago realizado		303,16	27,78	48,00	378,94
				A pagar		142,66	13,07	22,60	178,33
				TOTAL	557,27	445,82	40,85	70,60	557,27

RECINTOS

<u>REFERENCIA SIGPAC</u>	<u>CULTIVO</u>	<u>S/R</u>	<u>CONV.</u>	<u>GRUPO PAGO</u>	<u>Declarada admisible</u>	<u>SUPERFICIE (Hectáreas)</u>		
					<u>Conv. SIGPAC</u>	<u>Control C.(5)</u>	<u>Determinada</u>	<u>Certificada</u>
18-186-012-00155-001	104000	S	NO	FRUTALES DE SECANO	0,30		0,29	0,30
18-186-014-00154-004	104000	S	NO	FRUTALES DE SECANO	3,27		3,22	3,27
18-186-014-00156-001	104000	S	NO	FRUTALES DE SECANO	0,18		0,18	0,18
18-186-016-00304-001	104000	S	NO	FRUTALES DE SECANO	0,25		0,25	0,25
18-186-016-00308-001	104000	S	NO	FRUTALES DE SECANO	0,49		0,48	0,49
18-186-016-00330-001	104000	S	NO	FRUTALES DE SECANO	0,61		0,61	0,61

1. Reducciones previstas por sobredeclaración, artículo 16 del Reglamento (UE) nº 65/2011

2. Resolución de 3 de agosto de 2012 de la Dirección General de Fondos Agrarios (BOJA nº 159, 14 de agosto de 2012)

3. Superficie declarada admisible tras el ajuste con la conversión SIGPAC para el grupo de pago de herbáceos.

4. Menor valor entre la superficie declarada admisible tras el ajuste con la conversión SIGPAC y la comprometida admisible para el resto de grupos de pago

5. Se calcula sobre la superficie declarada reducida

6. Superficie de cultivo válido para la ayuda determinada en campo para el grupo de pago de herbáceos.

7. Superficie de cultivo válido para la ayuda determinada en campo tras el ajuste con la superficie comprometida admisible para el resto de grupos de pago

* Ayuda cofinanciada a través del Plan de Reestructuración del Tabaco de Andalucía contemplado en el Programa de Desarrollo Rural de Andalucía (2007-2013)

<u>APELLIDOS Y NOMBRE / RAZÓN SOCIAL</u>	<u>NIF</u>	<u>EXPEDIENTE</u>	<u>ANUALIDAD DE PAGO</u>			
MARTINEZ PEREZ JOSE JOAQUIN	52517631Y	4000907	4ª			
Resumen de superficies						
		SUPERFICIE (Hectáreas)				
GRUPO DE PAGO		<u>Declarada admisible</u>	<u>Comprometida</u>	<u>Declarada Reducida(3)</u>	<u>Resuelta</u>	<u>% Sobredeclaración (1)</u>
FRUTALES DE SECANO		13,60		13,58	13,58	0,00
TOTAL		13,60	13,60	13,58	13,58	

% PENALIZACIÓN				IMPORTE (Euros)					
<u>Admisibilidad (2)</u>	<u>Presentación tardía</u>	<u>Omisión declaración</u>	<u>Condicionalidad</u>	<u>Calculado(4)</u>	<u>FEADER(EJE2)</u>	<u>MAGRAMA</u>	<u>CAPDER</u>	<u>Total</u>	
0,00	0,00	0,00	0,00	Pago realizado		818,46	74,99	129,63	1.023,08
				A pagar		385,16	35,29	61,00	481,45
TOTAL					1.504,53	1.203,62	110,28	190,63	1.504,53

RECINTOS

<u>REFERENCIA SIGPAC</u>	<u>CULTIVO</u>	<u>S/R</u>	<u>CONV.</u>	<u>GRUPO PAGO</u>	<u>Declarada admisible</u>	<u>Conv. SIGPAC</u>	<u>SUPERFICIE (Hectáreas)</u>	<u>Control C.(5)</u>	<u>Determinada</u>	<u>Certificada</u>
18-149-023-00235-001	104000	S	NO	FRUTALES DE SECANO	6,59				6,57	6,59
18-149-023-00237-006	104000	S	NO	FRUTALES DE SECANO	7,01	7,01			7,01	7,01

<u>APELLIDOS Y NOMBRE / RAZÓN SOCIAL</u>	<u>NIF</u>	<u>EXPEDIENTE</u>	<u>ANUALIDAD DE PAGO</u>			
MARTINEZ QUESADA EMILIO	52516736P	4011914	4ª			
Resumen de superficies						
		SUPERFICIE (Hectáreas)				
GRUPO DE PAGO		<u>Declarada admisible</u>	<u>Comprometida</u>	<u>Declarada Reducida(3)</u>	<u>Resuelta</u>	<u>% Sobredeclaración (1)</u>
FRUTALES DE SECANO		17,10		17,10	17,10	0,00
TOTAL		17,10	17,19	17,10	17,10	

% PENALIZACIÓN				IMPORTE (Euros)					
<u>Admisibilidad (2)</u>	<u>Presentación tardía</u>	<u>Omisión declaración</u>	<u>Condicionalidad</u>	<u>Calculado(4)</u>	<u>FEADER(EJE2)</u>	<u>MAGRAMA</u>	<u>CAPDER</u>	<u>Total</u>	
0,00	0,00	0,00	0,00	A pagar	1.894,51	1.515,61	138,87	240,03	1.894,51

RECINTOS

<u>REFERENCIA SIGPAC</u>	<u>CULTIVO</u>	<u>S/R</u>	<u>CONV.</u>	<u>GRUPO PAGO</u>	<u>Declarada admisible</u>	<u>Conv. SIGPAC</u>	<u>SUPERFICIE (Hectáreas)</u>	<u>Control C.(5)</u>	<u>Determinada</u>	<u>Certificada</u>
18-040-013-00161-001	104000	S	NO	FRUTALES DE SECANO	5,35	5,35			5,35	5,35
18-040-014-00040-001	104000	S	NO	FRUTALES DE SECANO	1,73				1,73	1,73
18-040-014-00249-001	104000	S	NO	FRUTALES DE SECANO	0,69				0,69	0,69
18-040-014-00250-001	104000	S	NO	FRUTALES DE SECANO	0,79				0,79	0,79
18-040-023-00273-003	104000	S	NO	FRUTALES DE SECANO	2,86				2,86	2,86
18-040-025-00047-001	104000	S	NO	FRUTALES DE SECANO	5,42	5,42			5,42	5,42
18-040-025-00048-001	104000	S	NO	FRUTALES DE SECANO	0,26				0,26	0,26



1. Reducciones previstas por sobredeclaración, artículo 16 del Reglamento (UE) nº 65/2011

2. Resolución de 3 de agosto de 2012 de la Dirección General de Fondos Agrarios (BOJA nº 159, 14 de agosto de 2012)

3. Superficie declarada admisible tras el ajuste con la conversión SIGPAC para el grupo de pago de herbáceos.

* Menor valor entre la superficie declarada admisible tras el ajuste con la conversión SIGPAC y la comprometida admisible para el resto de grupos de pago

4. Se calcula sobre la superficie declarada reducida

5. Superficie de cultivo válido para la ayuda determinada en campo para el grupo de pago de herbáceos.

* Superficie de cultivo válido para la ayuda determinada en campo tras el ajuste con la superficie comprometida admisible para el resto de grupos de pago

* Ayuda cofinanciada a través del Plan de Reestructuración del Tabaco de Andalucía contemplado en el Programa de Desarrollo Rural de Andalucía (2007-2013)

<u>APELLIDOS Y NOMBRE / RAZÓN SOCIAL</u>	<u>NIF</u>	<u>EXPEDIENTE</u>	<u>ANUALIDAD DE PAGO</u>
MARTINEZ RECHE ANGELA	24284404S	4042819	7ª

Resumen de superficies

<u>GRUPO DE PAGO</u>	<u>SUPERFICIE (Hectáreas)</u>				<u>% Sobredeclaración (1)</u>
	<u>Declarada admisible</u>	<u>Comprometida</u>	<u>Declarada Reducida(3)</u>	<u>Resuelta</u>	
OLIVAR	8,91		8,12	8,12	0,00
OLIVAR EN PENDIENTE	0,53		0,49	0,49	0,00
TOTAL	9,44	8,61	8,61	8,61	

% PENALIZACIÓN**IMPORTE (Euros)**

<u>Admisibilidad (2)</u>	<u>Presentación tardía</u>	<u>Omisión declaración</u>	<u>Condicionalidad</u>		<u>Calculado(4)</u>	<u>FEADER(EJE2)</u>	<u>MAGRAMA</u>	<u>CAPDER</u>	<u>Total</u>
0,00	0,00	0,00	0,00	Pago realizado		1.163,66	106,62	184,29	1.454,57
				A pagar		547,60	50,17	86,73	684,50
				TOTAL	2.139,07	1.711,26	156,79	271,02	2.139,07

RECINTOS

<u>REFERENCIA SIGPAC</u>	<u>CULTIVO</u>	<u>S/R</u>	<u>CONV.</u>	<u>GRUPO PAGO</u>	<u>Declarada admisible</u>	<u>SUPERFICIE (Hectáreas)</u>			
					<u>Conv. SIGPAC</u>	<u>Control C.(5)</u>	<u>Determinada</u>	<u>Certificada</u>	
18-054-001-00040-001	101000	S	NO	OLIVAR	2,89			2,89	2,90
18-054-001-00245-001	101000	S	NO	OLIVAR	1,81			1,72	1,81
18-054-001-00473-001	101000	S	NO	OLIVAR EN PENDIENTE	0,53			0,52	0,52
18-054-001-00474-002	101000	S	NO	OLIVAR	1,47			1,38	1,47
18-054-001-00651-001	101000	S	NO	OLIVAR	1,67			1,50	1,67
18-054-002-00296-002	101000	S	NO	OLIVAR	1,07			1,05	1,07

INCIDENCIA DESCRIPCIÓN

73104 Recinto declarado que no cumple en su totalidad con las normas de producción ecológica (compromiso anexo 1, Orden 24 marzo 2011)

Recinto:18-054-001-00473-001 Cultivo:101000 OLIVAR-SIN VARIEDAD Secano Sup. Declarada:0,53 Sup. Certificada:0,52

<u>APELLIDOS Y NOMBRE / RAZÓN SOCIAL</u>	<u>NIF</u>	<u>EXPEDIENTE</u>	<u>ANUALIDAD DE PAGO</u>
MARTINEZ RECHE JOSE MARIA *	52514774R	4013664	7ª

Resumen de superficies

<u>GRUPO DE PAGO</u>	<u>SUPERFICIE (Hectáreas)</u>				<u>% Sobredeclaración (1)</u>
	<u>Declarada admisible</u>	<u>Comprometida</u>	<u>Declarada Reducida(3)</u>	<u>Resuelta</u>	
FRUTALES DE SECANO	3,95		3,87	3,87	0,00
TOTAL	3,95	3,87	3,87	3,87	

% PENALIZACIÓN**IMPORTE (Euros)**

<u>Admisibilidad (2)</u>	<u>Presentación tardía</u>	<u>Omisión declaración</u>	<u>Condicionalidad</u>		<u>Calculado(4)</u>	<u>FEADER(EJE2)</u>	<u>MAGRAMA</u>	<u>CAPDER</u>	<u>Total</u>
0,00	0,00	0,00	0,00	Pago realizado		233,25	21,37	36,94	291,56
				A pagar		109,76	10,06	17,38	137,20
				TOTAL	428,76	343,01	31,43	54,32	428,76

RECINTOS

<u>REFERENCIA SIGPAC</u>	<u>CULTIVO</u>	<u>S/R</u>	<u>CONV.</u>	<u>GRUPO PAGO</u>	<u>Declarada admisible</u>	<u>SUPERFICIE (Hectáreas)</u>			
					<u>Conv. SIGPAC</u>	<u>Control C.(5)</u>	<u>Determinada</u>	<u>Certificada</u>	
18-024-010-00022-003	104000	S	NO	FRUTALES DE SECANO	3,95	3,87		3,87	4,03

1. Reducciones previstas por sobredeclaración, artículo 16 del Reglamento (UE) nº 65/2011

2. Resolución de 3 de agosto de 2012 de la Dirección General de Fondos Agrarios (BOJA nº 159, 14 de agosto de 2012)

3. Superficie declarada admisible tras el ajuste con la conversión SIGPAC para el grupo de pago de herbáceos.

Menor valor entre la superficie declarada admisible tras el ajuste con la conversión SIGPAC y la comprometida admisible para el resto de grupos de pago

4. Se calcula sobre la superficie declarada reducida

5. Superficie de cultivo válido para la ayuda determinada en campo para el grupo de pago de herbáceos.

Superficie de cultivo válido para la ayuda determinada en campo tras el ajuste con la superficie comprometida admisible para el resto de grupos de pago

* Ayuda cofinanciada a través del Plan de Reestructuración del Tabaco de Andalucía contemplado en el Programa de Desarrollo Rural de Andalucía (2007-2013)

<u>APELLIDOS Y NOMBRE / RAZÓN SOCIAL</u>	<u>NIF</u>	<u>EXPEDIENTE</u>	<u>ANUALIDAD DE PAGO</u>
MARTINEZ RECHE MARIA ISABEL	24112425F	4025762	7ª

Resumen de superficies

<u>GRUPO DE PAGO</u>	<u>SUPERFICIE (Hectáreas)</u>				<u>% Sobredeclaración (1)</u>
	<u>Declarada admisible</u>	<u>Comprometida</u>	<u>Declarada Reducida(3)</u>	<u>Resuelta</u>	
OLIVAR EN PENDIENTE	3,13		3,08	3,08	0,00
OLIVAR	8,30		8,23	8,23	0,00
FRUTALES DE SECANO	7,28		7,28	7,28	0,00
TOTAL	18,71	18,59	18,59	18,59	

% PENALIZACIÓN**IMPORTE (Euros)**

<u>Admisibilidad (2)</u>	<u>Presentación tardía</u>	<u>Omisión declaración</u>	<u>Condicionalidad</u>	<u>Pago realizado</u>	<u>Calculado(4)</u>	<u>FEADER(EJE2)</u>	<u>MAGRAMA</u>	<u>CAPDER</u>	<u>Total</u>
20,00	0,00	0,00	0,00			1.669,17	152,94	264,36	2.086,47
				A pagar		785,49	71,97	124,40	981,86
				TOTAL	3.835,41	2.454,66	224,91	388,76	3.068,33

RECINTOS

<u>REFERENCIA SIGPAC</u>	<u>CULTIVO</u>	<u>S/R</u>	<u>CONV.</u>	<u>GRUPO PAGO</u>	<u>Declarada admisible</u>	<u>SUPERFICIE (Hectáreas)</u>		
					<u>Conv. SIGPAC</u>	<u>Control C.(5)</u>	<u>Determinada</u>	<u>Certificada</u>
18-054-001-00243-001	101000	S		OLIVAR	0,16		0,16	0,00
18-054-001-00244-001	101000	S	NO	OLIVAR	1,82		1,82	1,86
18-054-001-00391-001	101000	S	NO	OLIVAR	2,08		2,08	2,08
18-054-001-00653-001	101000	S	NO	OLIVAR	1,01		1,01	1,01
18-054-002-00038-001	104000	S	NO	FRUTALES DE SECANO	5,61		5,61	5,62
18-054-002-00038-003	104000	S	NO	FRUTALES DE SECANO	1,28		1,28	1,28
18-054-002-00267-001	104000	S	NO	FRUTALES DE SECANO	0,30		0,30	0,36
18-054-002-00267-004	101000	S	NO	OLIVAR	1,56		1,56	1,60
18-054-002-00268-001	101000	S	NO	OLIVAR EN PENDIENTE	3,13		3,08	3,13
18-054-002-00272-001	101000	S	NO	OLIVAR	1,67		1,60	1,67
18-054-002-09000-015	104000	S		FRUTALES DE SECANO	0,09		0,09	0,00

INCIDENCIA DESCRIPCIÓN

73103 El recinto declarado no cumple con las normas de producción ecológica (compromiso anexo 1, Orden 24 marzo 2011)
 Recinto:18-054-001-00243-001 Cultivo:101000 OLIVAR-SIN VARIEDAD Secano
 Recinto:18-054-002-09000-015 Cultivo:104000 ALMENDROS-SIN VARIEDAD Secano

<u>Id. Com</u>	<u>Compromiso</u>	<u>% admisibilidad</u>
C1_03	Cumplir con las normas de producción establecidas en el Reglamento (CE) nº 834/2007, del Consejo, de 28 de junio de 2007, que regula la producción ecológica.	20,00



1. Reducciones previstas por sobredeclaración, artículo 16 del Reglamento (UE) nº 65/2011

2. Resolución de 3 de agosto de 2012 de la Dirección General de Fondos Agrarios (BOJA nº 159, 14 de agosto de 2012)

3. Superficie declarada admisible tras el ajuste con la conversión SIGPAC para el grupo de pago de herbáceos.

Menor valor entre la superficie declarada admisible tras el ajuste con la conversión SIGPAC y la comprometida admisible para el resto de grupos de pago

4. Se calcula sobre la superficie declarada reducida

5. Superficie de cultivo válido para la ayuda determinada en campo para el grupo de pago de herbáceos.

Superficie de cultivo válido para la ayuda determinada en campo tras el ajuste con la superficie comprometida admisible para el resto de grupos de pago

* Ayuda cofinanciada a través del Plan de Reestructuración del Tabaco de Andalucía contemplado en el Programa de Desarrollo Rural de Andalucía (2007-2013)

<u>APELLIDOS Y NOMBRE / RAZÓN SOCIAL</u>	<u>NIF</u>	<u>EXPEDIENTE</u>	<u>ANUALIDAD DE PAGO</u>
MARTINEZ RODRIGUEZ ONOFRE	52516054Q	4020986	7ª

Resumen de superficies

<u>GRUPO DE PAGO</u>	<u>SUPERFICIE (Hectáreas)</u>				<u>% Sobredeclaración (1)</u>
	<u>Declarada admisible</u>	<u>Comprometida</u>	<u>Declarada Reducida(3)</u>	<u>Resuelta</u>	
FRUTALES DE SECANO	4,83		4,02	4,02	0,00
TOTAL	4,83	4,02	4,02	4,02	

Resumen de superficies

<u>GRUPO DE PAGO</u>	<u>SUPERFICIE (Hectáreas)</u>				<u>% Sobredeclaración (1)</u>
	<u>Declarada admisible</u>	<u>Comprometida</u>	<u>Declarada Reducida(3)</u>	<u>Resuelta</u>	
HERBACEOS	21,21		21,18	21,18	0,00
TOTAL	21,21		21,18	21,18	

% PENALIZACIÓN**IMPORTE (Euros)**

<u>Admisibilidad (2)</u>	<u>Presentación tardía</u>	<u>Omisión declaración</u>	<u>Condicionalidad</u>		<u>Calculado(4)</u>	<u>FEADER(EJE2)</u>	<u>MAGRAMA</u>	<u>CAPDER</u>	<u>Total</u>
0,00	0,00	0,00	0,00	Pago realizado		2.147,21	196,74	340,06	2.684,01
				A pagar		1.010,45	92,58	160,03	1.263,06
				TOTAL	3.947,07	3.157,66	289,32	500,09	3.947,07

RECINTOS

<u>REFERENCIA SIGPAC</u>	<u>CULTIVO</u>	<u>S/R</u>	<u>CONV.</u>	<u>GRUPO PAGO</u>	<u>Declarada admisible</u>	<u>SUPERFICIE (Hectáreas)</u>		
						<u>Conv. SIGPAC</u>	<u>Control C.(5)</u>	<u>Determinada Certificada</u>
04-070-026-00158-001	1000	S	NO	HERBACEOS	1,98		1,96	1,98
04-070-036-00209-001	104000	S	NO	FRUTALES DE SECANO	1,42		1,42	1,42
18-057-017-00128-001	52000	S	NO	HERBACEOS	0,83		0,83	0,83
18-057-017-00128-003	52000	S	NO	HERBACEOS	3,16		3,16	3,16
18-057-019-00015-001	104000	S	NO	FRUTALES DE SECANO	1,39	0,81	0,81	1,39
18-057-019-00016-001	1000	S	NO	HERBACEOS	0,63		0,63	0,63
18-057-019-00017-002	1000	S	NO	HERBACEOS	1,00		1,00	1,00
18-057-019-00018-002	1000	S	NO	HERBACEOS	1,57		1,57	1,57
18-057-019-00019-002	1000	S	NO	HERBACEOS	1,36		1,36	1,36
18-057-019-00020-002	104000	S	NO	FRUTALES DE SECANO	2,02		2,02	2,02
18-057-020-00025-001	52000	S	NO	HERBACEOS	0,33	0,45	0,33	0,33
18-057-020-00025-003	52000	S	NO	HERBACEOS	2,01	2,14	2,01	2,01
18-057-020-00025-004	52000	S	NO	HERBACEOS	0,11		0,11	0,11
18-057-023-00064-002	1000	S	NO	HERBACEOS	0,15		0,14	0,15
18-057-024-00020-002	1000	S	NO	HERBACEOS	1,38	1,38	1,38	1,38
18-057-024-00020-004	1000	S	NO	HERBACEOS	0,70	0,70	0,70	0,70
18-057-024-00039-001	1000	S	NO	HERBACEOS	6,00		6,00	6,00



1. Reducciones previstas por sobredeclaración, artículo 16 del Reglamento (UE) nº 65/2011

2. Resolución de 3 de agosto de 2012 de la Dirección General de Fondos Agrarios (BOJA nº 159, 14 de agosto de 2012)

3. Superficie declarada admisible tras el ajuste con la conversión SIGPAC para el grupo de pago de herbáceos.

4. Menor valor entre la superficie declarada admisible tras el ajuste con la conversión SIGPAC y la comprometida admisible para el resto de grupos de pago

5. Se calcula sobre la superficie declarada reducida

6. Superficie de cultivo válido para la ayuda determinada en campo para el grupo de pago de herbáceos.

7. Superficie de cultivo válido para la ayuda determinada en campo tras el ajuste con la superficie comprometida admisible para el resto de grupos de pago

* Ayuda cofinanciada a través del Plan de Reestructuración del Tabaco de Andalucía contemplado en el Programa de Desarrollo Rural de Andalucía (2007-2013)

<u>APELLIDOS Y NOMBRE / RAZÓN SOCIAL</u>	<u>NIF</u>	<u>EXPEDIENTE</u>	<u>ANUALIDAD DE PAGO</u>
MARTINEZ RUEDA MARIA	74586933A	4040950	6ª

Resumen de superficies

<u>GRUPO DE PAGO</u>	<u>SUPERFICIE (Hectáreas)</u>				<u>% Sobredeclaración (1)</u>
	<u>Declarada admisible</u>	<u>Comprometida</u>	<u>Declarada Reducida(3)</u>	<u>Resuelta</u>	
FRUTALES DE SECANO	3,63		3,61	3,61	0,00
TOTAL	3,63	3,73	3,61	3,61	

% PENALIZACIÓN**IMPORTE (Euros)**

<u>Admisibilidad (2)</u>	<u>Presentación tardía</u>	<u>Omisión declaración</u>	<u>Condicionalidad</u>		<u>Calculado(4)</u>	<u>FEADER(EJE2)</u>	<u>MAGRAMA</u>	<u>CAPDER</u>	<u>Total</u>
25,00	0,00	0,00	0,00	Pago realizado		163,18	14,95	25,85	203,98
				A pagar		76,78	7,04	12,16	95,98
				TOTAL	399,95	239,96	21,99	38,01	299,96

RECINTOS

<u>REFERENCIA SIGPAC</u>	<u>CULTIVO</u>	<u>S/R</u>	<u>CONV.</u>	<u>GRUPO PAGO</u>	<u>SUPERFICIE (Hectáreas)</u>				
					<u>Declarada admisible</u>	<u>Conv. SIGPAC</u>	<u>Control C.(5)</u>	<u>Determinada Certificada</u>	
18-057-031-00008-003	104000	S	NO	FRUTALES DE SECANO	0,71			0,71	0,71
18-057-031-00036-001	104000	S	NO	FRUTALES DE SECANO	0,09	0,09		0,09	0,09
18-057-031-00037-001	104000	S	NO	FRUTALES DE SECANO	1,01	1,01		1,01	1,01
18-057-031-00038-001	104000	S	NO	FRUTALES DE SECANO	0,35	0,35		0,35	0,35
18-057-031-00039-001	104000	S	NO	FRUTALES DE SECANO	0,29	0,29		0,29	0,29
18-057-035-00152-001	104000	S	NO	FRUTALES DE SECANO	0,49			0,48	0,49
18-057-035-00153-001	104000	S		FRUTALES DE SECANO	0,49			0,48	0,00
18-057-035-00177-001	104000	S	NO	FRUTALES DE SECANO	0,10			0,10	0,10
18-057-035-00178-002	104000	S	NO	FRUTALES DE SECANO	0,10	0,11		0,10	0,10

INCIDENCIA DESCRIPCIÓN

73103 El recinto declarado no cumple con las normas de producción ecológica (compromiso anexo 1, Orden 24 marzo 2011)
 Recinto:18-057-035-00153-001 Cultivo:104000 ALMENDROS-SIN VARIEDAD Secano

<u>Id. Com</u>	<u>Compromiso</u>	<u>% admisibilidad</u>
C1_03	Cumplir con las normas de producción establecidas en el Reglamento (CE) nº 834/2007, del Consejo, de 28 de junio de 2007, que regula la producción ecológica.	25,00



1. Reducciones previstas por sobredeclaración, artículo 16 del Reglamento (UE) nº 65/2011

2. Resolución de 3 de agosto de 2012 de la Dirección General de Fondos Agrarios (BOJA nº 159, 14 de agosto de 2012)

3. Superficie declarada admisible tras el ajuste con la conversión SIGPAC para el grupo de pago de herbáceos.

Menor valor entre la superficie declarada admisible tras el ajuste con la conversión SIGPAC y la comprometida admisible para el resto de grupos de pago

4. Se calcula sobre la superficie declarada reducida

5. Superficie de cultivo válido para la ayuda determinada en campo para el grupo de pago de herbáceos.

Superficie de cultivo válido para la ayuda determinada en campo tras el ajuste con la superficie comprometida admisible para el resto de grupos de pago

* Ayuda cofinanciada a través del Plan de Reestructuración del Tabaco de Andalucía contemplado en el Programa de Desarrollo Rural de Andalucía (2007-2013)

<u>APELLIDOS Y NOMBRE / RAZÓN SOCIAL</u>	<u>NIF</u>	<u>EXPEDIENTE</u>	<u>ANUALIDAD DE PAGO</u>			
MARTINEZ RUIZ CARMEN	23633733Z	4026592	4ª			
Resumen de superficies						
		SUPERFICIE (Hectáreas)				
GRUPO DE PAGO		<u>Declarada admisible</u>	<u>Comprometida</u>	<u>Declarada Reducida(3)</u>	<u>Resuelta</u>	<u>% Sobredeclaración (1)</u>
FRUTALES DE REGADIO		2,64		2,64	2,64	0,00
TOTAL		2,64	2,64	2,64	2,64	

% PENALIZACIÓN				IMPORTE (Euros)					
<u>Admisibilidad (2)</u>	<u>Presentación tardía</u>	<u>Omisión declaración</u>	<u>Condicionalidad</u>	<u>Calculado(4)</u>	<u>FEADER(EJE2)</u>	<u>MAGRAMA</u>	<u>CAPDER</u>	<u>Total</u>	
0,00	0,00	0,00	0,00	A pagar	1.398,51	1.118,81	102,51	177,19	1.398,51

RECINTOS

<u>REFERENCIA SIGPAC</u>	<u>CULTIVO</u>	<u>S/R</u>	<u>CONV.</u>	<u>GRUPO PAGO</u>	<u>Declarada admisible</u>	<u>SUPERFICIE (Hectáreas)</u>			
						<u>Conv. SIGPAC</u>	<u>Control C.(5)</u>	<u>Determinada</u>	<u>Certificada</u>
18-019-002-00017-002	104000	R	NO	FRUTALES DE REGADIO	0,27		0,27	0,27	0,27
18-019-002-00105-002	104000	R	NO	FRUTALES DE REGADIO	0,40		0,40	0,40	0,40
18-019-002-00107-002	104000	R	NO	FRUTALES DE REGADIO	0,40		0,40	0,40	0,40
18-019-002-00108-001	104000	R	NO	FRUTALES DE REGADIO	0,48		0,48	0,48	0,48
18-019-002-00319-001	104000	R	NO	FRUTALES DE REGADIO	0,27		0,27	0,27	0,27
18-019-002-00321-001	104000	R	NO	FRUTALES DE REGADIO	0,15		0,15	0,15	0,15
18-019-003-00066-001	104000	R	NO	FRUTALES DE REGADIO	0,19		0,19	0,19	0,19
18-119-004-00305-001	104000	R	NO	FRUTALES DE REGADIO	0,29		0,29	0,29	0,29
18-119-005-00559-001	104000	R	NO	FRUTALES DE REGADIO	0,19		0,19	0,19	0,19



1. Reducciones previstas por sobredeclaración, artículo 16 del Reglamento (UE) nº 65/2011

2. Resolución de 3 de agosto de 2012 de la Dirección General de Fondos Agrarios (BOJA nº 159, 14 de agosto de 2012)

3. Superficie declarada admisible tras el ajuste con la conversión SIGPAC para el grupo de pago de herbáceos.

Menor valor entre la superficie declarada admisible tras el ajuste con la conversión SIGPAC y la comprometida admisible para el resto de grupos de pago

4. Se calcula sobre la superficie declarada reducida

5. Superficie de cultivo válido para la ayuda determinada en campo para el grupo de pago de herbáceos.

Superficie de cultivo válido para la ayuda determinada en campo tras el ajuste con la superficie comprometida admisible para el resto de grupos de pago

* Ayuda cofinanciada a través del Plan de Reestructuración del Tabaco de Andalucía contemplado en el Programa de Desarrollo Rural de Andalucía (2007-2013)

<u>APELLIDOS Y NOMBRE / RAZÓN SOCIAL</u>	<u>NIF</u>	<u>EXPEDIENTE</u>	<u>ANUALIDAD DE PAGO</u>
MARTINEZ SANCHEZ ESPERANZA	52525115S	4030628	7ª

Resumen de superficies

<u>GRUPO DE PAGO</u>	<u>SUPERFICIE (Hectáreas)</u>			<u>% Sobredeclaración (1)</u>
	<u>Declarada admisible</u>	<u>Declarada Reducida(3)</u>	<u>Resuelta</u>	
HERBACEOS	54,94	54,52	54,52	0,00
TOTAL	54,94	54,52	54,52	

% PENALIZACIÓN

IMPORTE (Euros)

<u>Admisibilidad (2)</u>	<u>Presentación tardía</u>	<u>Omisión declaración</u>	<u>Condicionalidad</u>		<u>Calculado(4)</u>	<u>FEADER(EJE2)</u>	<u>MAGRAMA</u>	<u>CAPDER</u>	<u>Total</u>
0,00	0,00	0,00	0,00	Pago realizado		4.903,50	449,28	776,60	6.129,38
				A pagar		2.307,53	211,43	365,45	2.884,41
				TOTAL	9.013,79	7.211,03	660,71	1.142,05	9.013,79

RECINTOS

<u>REFERENCIA SIGPAC</u>	<u>CULTIVO</u>	<u>S/R</u>	<u>CONV.</u>	<u>GRUPO PAGO</u>	<u>Declarada admisible</u>	<u>SUPERFICIE (Hectáreas)</u>		
						<u>Conv. SIGPAC</u>	<u>Control C.(5)</u>	<u>Determinada Certificada</u>
18-057-015-00013-014	5000	S	NO	HERBACEOS	5,01	27,84	5,01	5,01
18-057-017-00120-002	5000	S	NO	HERBACEOS	0,50		0,50	0,50
18-057-018-00006-001	5000	S	NO	HERBACEOS	0,74	0,74	0,74	0,74
18-057-018-00006-006	5000	S	NO	HERBACEOS	2,82		2,82	2,82
18-057-018-00007-001	5000	S	NO	HERBACEOS	0,78		0,78	0,78
18-057-018-00007-003	5000	S	NO	HERBACEOS	0,42	0,24	0,24	0,42
18-057-018-00008-010	5000	S	NO	HERBACEOS	3,30	3,09	3,09	3,30
18-057-018-00012-005	53000	S	NO	HERBACEOS	3,33		3,33	3,33
18-057-018-00012-006	53000	S	NO	HERBACEOS	0,87		0,87	0,87
18-057-019-00025-001	53000	S	NO	HERBACEOS	2,36	2,36	2,36	2,36
18-057-019-00026-002	53000	S	NO	HERBACEOS	2,65		2,64	2,65
18-057-019-00074-003	5000	S	NO	HERBACEOS	1,01	1,01	1,01	1,01
18-057-019-00085-001	5000	S	NO	HERBACEOS	0,68	0,68	0,68	0,68
18-057-020-00028-001	5000	S	NO	HERBACEOS	5,19	16,65	5,19	5,19
18-057-022-00065-001	5000	S	NO	HERBACEOS	1,90	1,88	1,88	1,90
18-057-023-00048-001	5000	S	NO	HERBACEOS	0,20	0,26	0,20	0,20
18-057-023-00048-005	5000	S	NO	HERBACEOS	0,06	0,06	0,06	0,06
18-057-024-00005-002	53000	S	NO	HERBACEOS	1,60	1,60	1,60	1,60
18-057-024-00035-002	33000	S	NO	HERBACEOS	8,68		8,68	8,68
18-057-028-00023-001	5000	S	NO	HERBACEOS	12,84	12,84	12,84	12,84



1. Reducciones previstas por sobredeclaración, artículo 16 del Reglamento (UE) nº 65/2011

2. Resolución de 3 de agosto de 2012 de la Dirección General de Fondos Agrarios (BOJA nº 159, 14 de agosto de 2012)

3. Superficie declarada admisible tras el ajuste con la conversión SIGPAC para el grupo de pago de herbáceos.

Menor valor entre la superficie declarada admisible tras el ajuste con la conversión SIGPAC y la comprometida admisible para el resto de grupos de pago

4. Se calcula sobre la superficie declarada reducida

5. Superficie de cultivo válido para la ayuda determinada en campo para el grupo de pago de herbáceos.

Superficie de cultivo válido para la ayuda determinada en campo tras el ajuste con la superficie comprometida admisible para el resto de grupos de pago

* Ayuda cofinanciada a través del Plan de Reestructuración del Tabaco de Andalucía contemplado en el Programa de Desarrollo Rural de Andalucía (2007-2013)

<u>APELLIDOS Y NOMBRE / RAZÓN SOCIAL</u>	<u>NIF</u>	<u>EXPEDIENTE</u>	<u>ANUALIDAD DE PAGO</u>
MARTINEZ SANCHEZ JOSEFA	52527173A	4007987	7ª

Resumen de superficies

<u>GRUPO DE PAGO</u>	<u>SUPERFICIE (Hectáreas)</u>				<u>% Sobredeclaración (1)</u>
	<u>Declarada admisible</u>	<u>Comprometida</u>	<u>Declarada Reducida(3)</u>	<u>Resuelta</u>	
OLIVAR	4,18		4,18	4,18	0,00
FRUTALES DE SECANO	1,48		1,48	1,48	0,00
TOTAL	5,66	5,66	5,66	5,66	

% PENALIZACIÓN**IMPORTE (Euros)**

<u>Admisibilidad (2)</u>	<u>Presentación tardía</u>	<u>Omisión declaración</u>	<u>Condicionalidad</u>		<u>Calculado(4)</u>	<u>FEADER(EJE2)</u>	<u>MAGRAMA</u>	<u>CAPDER</u>	<u>Total</u>
0,00	0,00	0,00	0,00	Pago realizado		642,38	58,86	101,73	802,97
				A pagar		302,30	27,70	47,87	377,87
				TOTAL	1.180,84	944,68	86,56	149,60	1.180,84

RECINTOS

<u>REFERENCIA SIGPAC</u>	<u>CULTIVO</u>	<u>S/R</u>	<u>CONV.</u>	<u>GRUPO PAGO</u>	<u>Declarada admisible</u>	<u>SUPERFICIE (Hectáreas)</u>			
					<u>Conv. SIGPAC</u>	<u>Control C.(5)</u>	<u>Determinada</u>	<u>Certificada</u>	
18-047-008-00194-001	101000	S	NO	OLIVAR	2,93			2,93	2,93
18-047-008-00205-002	101000	S	NO	OLIVAR	0,49			0,49	0,49
18-047-008-00301-001	101000	S	NO	OLIVAR	0,76			0,76	0,76
18-047-008-00720-001	104000	S	NO	FRUTALES DE SECANO	1,48			1,48	1,48



1. Reducciones previstas por sobredeclaración, artículo 16 del Reglamento (UE) nº 65/2011

2. Resolución de 3 de agosto de 2012 de la Dirección General de Fondos Agrarios (BOJA nº 159, 14 de agosto de 2012)

3. Superficie declarada admisible tras el ajuste con la conversión SIGPAC para el grupo de pago de herbáceos.

Menor valor entre la superficie declarada admisible tras el ajuste con la conversión SIGPAC y la comprometida admisible para el resto de grupos de pago

4. Se calcula sobre la superficie declarada reducida

5. Superficie de cultivo válido para la ayuda determinada en campo para el grupo de pago de herbáceos.

Superficie de cultivo válido para la ayuda determinada en campo tras el ajuste con la superficie comprometida admisible para el resto de grupos de pago

* Ayuda cofinanciada a través del Plan de Reestructuración del Tabaco de Andalucía contemplado en el Programa de Desarrollo Rural de Andalucía (2007-2013)

<u>APELLIDOS Y NOMBRE / RAZÓN SOCIAL</u>	<u>NIF</u>	<u>EXPEDIENTE</u>	<u>ANUALIDAD DE PAGO</u>
MARTINEZ SANCHEZ JUAN	23992092X	4024581	4ª

Resumen de superficies

<u>GRUPO DE PAGO</u>	<u>SUPERFICIE (Hectáreas)</u>				<u>% Sobredeclaración (1)</u>
	<u>Declarada admisible</u>	<u>Comprometida</u>	<u>Declarada Reducida(3)</u>	<u>Resuelta</u>	
FRUTALES DE SECANO	48,39		48,38	48,38	0,00
TOTAL	48,39	48,38	48,38	48,38	

% PENALIZACIÓN**IMPORTE (Euros)**

<u>Admisibilidad (2)</u>	<u>Presentación tardía</u>	<u>Omisión declaración</u>	<u>Condicionalidad</u>		<u>Calculado(4)</u>	<u>FEADER(EJE2)</u>	<u>MAGRAMA</u>	<u>CAPDER</u>	<u>Total</u>
0,00	0,00	0,00	0,00	Pago realizado		2.713,83	248,66	429,79	3.392,28
				A pagar		1.277,10	117,01	202,26	1.596,37
				TOTAL	4.988,65	3.990,93	365,67	632,05	4.988,65

RECINTOS

<u>REFERENCIA SIGPAC</u>	<u>CULTIVO S/R</u>	<u>CONV.</u>	<u>GRUPO PAGO</u>	<u>Declarada admisible</u>	<u>SUPERFICIE (Hectáreas)</u>			
				<u>Conv. SIGPAC</u>	<u>Control C.(5)</u>	<u>Determinada</u>	<u>Certificada</u>	
04-070-002-00050-001	104000	S	NO	FRUTALES DE SECANO	1,87		1,87	1,87
04-070-009-00105-001	104000	S	NO	FRUTALES DE SECANO	4,64		4,64	4,64
04-070-009-00127-001	104000	S	NO	FRUTALES DE SECANO	2,05		2,05	2,05
18-057-013-00054-001	104000	S	NO	FRUTALES DE SECANO	0,83		0,83	0,83
18-057-013-00112-001	104000	S	NO	FRUTALES DE SECANO	23,71		23,71	23,71
18-057-014-00106-001	104000	S	NO	FRUTALES DE SECANO	2,91		2,91	2,91
18-057-014-00127-003	104000	S	NO	FRUTALES DE SECANO	0,25		0,25	0,25
18-057-014-00127-005	104000	S	NO	FRUTALES DE SECANO	4,26		4,26	4,26
18-057-014-00662-001	104000	S	NO	FRUTALES DE SECANO	0,55		0,55	0,55
18-057-021-00316-001	104000	S	NO	FRUTALES DE SECANO	5,74		5,74	5,74
18-057-021-00317-001	104000	S	NO	FRUTALES DE SECANO	1,24		1,24	1,24
18-057-021-00317-002	104000	S	NO	FRUTALES DE SECANO	0,34		0,34	0,34

<u>APELLIDOS Y NOMBRE / RAZÓN SOCIAL</u>	<u>NIF</u>	<u>EXPEDIENTE</u>	<u>ANUALIDAD DE PAGO</u>
MARTINEZ SANCHEZ MOISES	74614816X	4043306	6ª

Resumen de superficies

<u>GRUPO DE PAGO</u>	<u>SUPERFICIE (Hectáreas)</u>				<u>% Sobredeclaración (1)</u>
	<u>Declarada admisible</u>	<u>Comprometida</u>	<u>Declarada Reducida(3)</u>	<u>Resuelta</u>	
FRUTALES DE REGADIO	7,02		7,02	7,02	0,00
TOTAL	7,02	7,06	7,02	7,02	

% PENALIZACIÓN**IMPORTE (Euros)**

<u>Admisibilidad (2)</u>	<u>Presentación tardía</u>	<u>Omisión declaración</u>	<u>Condicionalidad</u>		<u>Calculado(4)</u>	<u>FEADER(EJE2)</u>	<u>MAGRAMA</u>	<u>CAPDER</u>	<u>Total</u>
0,00	0,00	0,00	0,00	Pago realizado		2.023,01	185,36	320,39	2.528,76
				A pagar		952,01	87,23	150,77	1.190,01
				TOTAL	3.718,77	2.975,02	272,59	471,16	3.718,77

RECINTOS

<u>REFERENCIA SIGPAC</u>	<u>CULTIVO S/R</u>	<u>CONV.</u>	<u>GRUPO PAGO</u>	<u>Declarada admisible</u>	<u>SUPERFICIE (Hectáreas)</u>			
				<u>Conv. SIGPAC</u>	<u>Control C.(5)</u>	<u>Determinada</u>	<u>Certificada</u>	
18-167-008-00252-002	104000	R	NO	FRUTALES DE REGADIO	7,02	7,02	7,02	7,02

1. Reducciones previstas por sobredeclaración, artículo 16 del Reglamento (UE) nº 65/2011

2. Resolución de 3 de agosto de 2012 de la Dirección General de Fondos Agrarios (BOJA nº 159, 14 de agosto de 2012)

3. Superficie declarada admisible tras el ajuste con la conversión SIGPAC para el grupo de pago de herbáceos.

Menor valor entre la superficie declarada admisible tras el ajuste con la conversión SIGPAC y la comprometida admisible para el resto de grupos de pago

4. Se calcula sobre la superficie declarada reducida

5. Superficie de cultivo válido para la ayuda determinada en campo para el grupo de pago de herbáceos.

Superficie de cultivo válido para la ayuda determinada en campo tras el ajuste con la superficie comprometida admisible para el resto de grupos de pago

* Ayuda cofinanciada a través del Plan de Reestructuración del Tabaco de Andalucía contemplado en el Programa de Desarrollo Rural de Andalucía (2007-2013)

<u>APELLIDOS Y NOMBRE / RAZÓN SOCIAL</u>	<u>NIF</u>	<u>EXPEDIENTE</u>	<u>ANUALIDAD DE PAGO</u>
MARTINEZ SANCHEZ PEDRO	76143849A	4021088	4ª

Resumen de superficies

<u>GRUPO DE PAGO</u>	<u>SUPERFICIE (Hectáreas)</u>				<u>% Sobredeclaración (1)</u>
	<u>Declarada admisible</u>	<u>Comprometida</u>	<u>Declarada Reducida(3)</u>	<u>Resuelta</u>	
FRUTALES DE SECANO	20,88		20,84	20,84	0,00
TOTAL	20,88	20,84	20,84	20,84	

Resumen de superficies

<u>GRUPO DE PAGO</u>	<u>SUPERFICIE (Hectáreas)</u>				<u>% Sobredeclaración (1)</u>
	<u>Declarada admisible</u>	<u>Comprometida</u>	<u>Declarada Reducida(3)</u>	<u>Resuelta</u>	
HERBACEOS	102,53		102,53	102,53	0,00
TOTAL	102,53		102,53	102,53	

% PENALIZACIÓN**IMPORTE (Euros)**

<u>Admisibilidad (2)</u>	<u>Presentación tardía</u>	<u>Omisión declaración</u>	<u>Condicionabilidad</u>	<u>Pago realizado</u>	<u>Calculado(4)</u>	<u>FEADER(EJE2)</u>	<u>MAGRAMA</u>	<u>CAPDER</u>	<u>Total</u>
0,00	0,00	0,00	0,00			10.386,50	951,66	1.644,96	12.983,12
				A pagar		4.887,77	447,84	774,10	6.109,71
				TOTAL	19.092,83	15.274,27	1.399,50	2.419,06	19.092,83

RECINTOS

<u>REFERENCIA SIGPAC</u>	<u>CULTIVO</u>	<u>S/R</u>	<u>CONV.</u>	<u>GRUPO PAGO</u>	<u>Declarada admisible</u>	<u>SUPERFICIE (Hectáreas)</u>		
						<u>Conv. SIGPAC</u>	<u>Control C.(5)</u>	<u>Determinada Certificada</u>
18-057-006-00050-001	104000	S	NO	FRUTALES DE SECANO	1,95		1,95	1,95
18-057-008-00020-001	8000	S	NO	HERBACEOS	6,27		6,27	6,27
18-057-008-00145-001	104000	S	NO	FRUTALES DE SECANO	7,41		7,41	7,41
18-057-009-00022-001	104000	S	NO	FRUTALES DE SECANO	1,38		1,38	1,38
18-057-009-00023-001	8000	S	NO	HERBACEOS	0,44		0,44	0,44
18-057-009-00038-001	8000	S	NO	HERBACEOS	0,80	0,80	0,80	0,80
18-057-009-00041-001	8000	S	NO	HERBACEOS	2,23		2,23	2,23
18-057-009-09006-007	8000	S	NO	HERBACEOS	0,02		0,02	0,02
18-057-010-00068-001	8000	S	NO	HERBACEOS	17,40	17,48	17,40	17,40
18-057-010-00073-003	53000	S	NO	HERBACEOS	13,32	13,33	13,32	13,32
18-057-011-00054-001	104000	S	NO	FRUTALES DE SECANO	1,26	1,27	1,26	1,26
18-057-012-00056-001	33000	S	NO	HERBACEOS	1,47	1,48	1,47	1,47
18-057-013-00026-001	104000	S	NO	FRUTALES DE SECANO	1,03		1,03	1,03
18-057-013-00040-013	104000	S	NO	FRUTALES DE SECANO	1,67	1,67	1,67	1,67
18-057-013-00040-015	8000	S	NO	HERBACEOS	19,08	39,15	19,08	19,23
18-057-013-00040-017	104000	S	NO	FRUTALES DE SECANO	0,13	0,13	0,13	0,13
18-057-013-00040-018	104000	S	NO	FRUTALES DE SECANO	0,01	0,01	0,01	0,01
18-057-013-00042-002	8000	S	NO	HERBACEOS	2,19	2,19	2,19	2,19
18-057-013-00049-001	33000	S	NO	HERBACEOS	0,94		0,94	0,94
18-057-013-00052-001	33000	S	NO	HERBACEOS	8,28		8,28	8,28
18-057-013-00130-002	8000	S	NO	HERBACEOS	5,25	5,25	5,25	5,25
18-057-014-00383-001	104000	S	NO	FRUTALES DE SECANO	0,29		0,29	0,29
18-057-014-00383-002	104000	S	NO	FRUTALES DE SECANO	0,61		0,61	0,61
18-057-021-00039-004	104000	S	NO	FRUTALES DE SECANO	0,73	0,74	0,73	0,73
18-057-021-00206-001	104000	S	NO	FRUTALES DE SECANO	1,53		1,53	1,53
18-057-021-00347-001	5000	S	NO	HERBACEOS	1,60	1,60	1,60	1,60
18-057-021-00348-001	5000	S	NO	HERBACEOS	0,88		0,88	0,88
18-057-021-00385-001	104000	S	NO	FRUTALES DE SECANO	2,88		2,88	2,88
18-057-021-00426-001	5000	S	NO	HERBACEOS	5,86	5,94	5,86	5,86
18-057-056-01114-002	8000	S	NO	HERBACEOS	0,39		0,39	0,39
18-057-056-01121-002	8000	S	NO	HERBACEOS	4,61	4,62	4,61	4,61
18-057-056-01125-001	8000	S	NO	HERBACEOS	1,18		1,18	1,18
18-057-056-01127-001	8000	S	NO	HERBACEOS	2,16		2,16	2,16
18-057-056-01148-001	8000	S	NO	HERBACEOS	3,64		3,64	3,64
18-057-056-01149-001	8000	S	NO	HERBACEOS	2,32	2,33	2,32	2,32

1. Reducciones previstas por sobredeclaración, artículo 16 del Reglamento (UE) nº 65/2011

2. Resolución de 3 de agosto de 2012 de la Dirección General de Fondos Agrarios (BOJA nº 159, 14 de agosto de 2012)

3. Superficie declarada admisible tras el ajuste con la conversión SIGPAC para el grupo de pago de herbáceos.

4. Menor valor entre la superficie declarada admisible tras el ajuste con la conversión SIGPAC y la comprometida admisible para el resto de grupos de pago

5. Se calcula sobre la superficie declarada reducida

6. Superficie de cultivo válido para la ayuda determinada en campo para el grupo de pago de herbáceos.

7. Superficie de cultivo válido para la ayuda determinada en campo tras el ajuste con la superficie comprometida admisible para el resto de grupos de pago

* Ayuda cofinanciada a través del Plan de Reestructuración del Tabaco de Andalucía contemplado en el Programa de Desarrollo Rural de Andalucía (2007-2013)

RECINTOS

REFERENCIA SIGPAC	CULTIVO	S/R	CONV.	GRUPO PAGO	Declarada admisible	SUPERFICIE (Hectáreas)		
						Conv. SIGPAC	Control C.(5)	Determinada Certificada
18-057-056-01150-001	8000	S	NO	HERBACEOS	2,20		2,20	2,20

APELLIDOS Y NOMBRE / RAZÓN SOCIAL

APELLIDOS Y NOMBRE / RAZÓN SOCIAL	NIF	EXPEDIENTE	ANUALIDAD DE PAGO
MARTINEZ SANCHEZ PEDRO ANTONIO	74552596M	4021094	4ª

Resumen de superficies

GRUPO DE PAGO	SUPERFICIE (Hectáreas)				% Sobredeclaración (1)
	Declarada admisible	Comprometida	Declarada Reducida(3)	Resuelta	
FRUTALES DE SECANO	9,32		9,32	9,32	0,00
TOTAL	9,32	9,32	9,32	9,32	

Resumen de superficies

GRUPO DE PAGO	SUPERFICIE (Hectáreas)				% Sobredeclaración (1)
	Declarada admisible	Comprometida	Declarada Reducida(3)	Resuelta	
HERBACEOS	79,57		79,57	79,57	0,00
TOTAL	79,57		79,57	79,57	

% PENALIZACIÓN**IMPORTE (Euros)**

Admisibilidad (2)	Presentación tardía	Omisión declaración	Condicionalidad	Pago realizado	Calculado(4)	FEADER(EJE2)	MAGRAMA	CAPDER	Total
0,00	0,00	0,00	0,00						
				A pagar		3.632,10	332,79	575,23	4.540,12
				TOTAL	14.187,87	11.350,30	1.039,97	1.797,60	14.187,87

RECINTOS

REFERENCIA SIGPAC	CULTIVO	S/R	CONV.	GRUPO PAGO	Declarada admisible	SUPERFICIE (Hectáreas)		
						Conv. SIGPAC	Control C.(5)	Determinada Certificada
18-057-008-00013-001	104000	S	SI	FRUTALES DE SECANO	0,71		0,71	0,71
18-057-008-00018-001	104000	S	SI	FRUTALES DE SECANO	1,26		1,26	1,26
18-057-008-00149-001	104000	S	SI	FRUTALES DE SECANO	5,05		5,05	5,05
18-057-009-00018-023	8000	S	SI	HERBACEOS	8,97	27,59	8,97	8,97
18-057-009-00018-023	53000	S	SI	HERBACEOS	11,77	27,59	11,77	27,59
18-057-010-00097-001	8000	S	SI	HERBACEOS	24,69	24,69	24,69	24,69
18-057-010-00097-002	53000	S	SI	HERBACEOS	9,76	10,10	9,76	9,76
18-057-010-00097-004	8000	S	NO	HERBACEOS	0,03	0,03	0,03	0,03
18-057-011-00067-002	8000	S	SI	HERBACEOS	0,31	9,97	0,31	1,19
18-057-011-00069-001	5000	S	SI	HERBACEOS	10,55	10,55	10,55	10,55
18-057-011-00069-003	5000	S	SI	HERBACEOS	9,46		9,46	9,46
18-057-011-00070-001	5000	S	SI	HERBACEOS	0,99		0,99	0,99
18-057-011-00071-005	104000	S	SI	FRUTALES DE SECANO	2,30		2,30	2,32
18-057-013-00041-001	8000	S	SI	HERBACEOS	3,04		3,04	3,04



1. Reducciones previstas por sobredeclaración, artículo 16 del Reglamento (UE) nº 65/2011

2. Resolución de 3 de agosto de 2012 de la Dirección General de Fondos Agrarios (BOJA nº 159, 14 de agosto de 2012)

3. Superficie declarada admisible tras el ajuste con la conversión SIGPAC para el grupo de pago de herbáceos.

4. Menor valor entre la superficie declarada admisible tras el ajuste con la conversión SIGPAC y la comprometida admisible para el resto de grupos de pago

5. Se calcula sobre la superficie declarada reducida

6. Superficie de cultivo válido para la ayuda determinada en campo para el grupo de pago de herbáceos.

7. Superficie de cultivo válido para la ayuda determinada en campo tras el ajuste con la superficie comprometida admisible para el resto de grupos de pago

* Ayuda cofinanciada a través del Plan de Reestructuración del Tabaco de Andalucía contemplado en el Programa de Desarrollo Rural de Andalucía (2007-2013)

<u>APELLIDOS Y NOMBRE / RAZÓN SOCIAL</u>	<u>NIF</u>	<u>EXPEDIENTE</u>	<u>ANUALIDAD DE PAGO</u>
MARTINEZ VALDIVIESO ANTONIO	45711005T	4034411	4ª

Resumen de superficies

<u>GRUPO DE PAGO</u>	<u>SUPERFICIE (Hectáreas)</u>				<u>% Sobredeclaración (1)</u>
	<u>Declarada admisible</u>	<u>Comprometida</u>	<u>Declarada Reducida(3)</u>	<u>Resuelta</u>	
FRUTALES DE SECANO	9,72		9,47	9,47	0,00
TOTAL	9,72	9,47	9,47	9,47	

% PENALIZACIÓN**IMPORTE (Euros)**

<u>Admisibilidad (2)</u>	<u>Presentación tardía</u>	<u>Omisión declaración</u>	<u>Condicionalidad</u>		<u>Calculado(4)</u>	<u>FEADER(EJE2)</u>	<u>MAGRAMA</u>	<u>CAPDER</u>	<u>Total</u>
0,00	0,00	0,00	0,00	Pago realizado		570,75	52,29	90,40	713,44
				A pagar		268,59	24,61	42,54	335,74
				TOTAL	1.049,18	839,34	76,90	132,94	1.049,18

RECINTOS

<u>REFERENCIA SIGPAC</u>	<u>CULTIVO</u>	<u>S/R</u>	<u>CONV.</u>	<u>GRUPO PAGO</u>	<u>Declarada admisible</u>	<u>SUPERFICIE (Hectáreas)</u>	<u>Conv. SIGPAC</u>	<u>Control C.(5)</u>	<u>Determinada</u>	<u>Certificada</u>
18-057-040-00270-003	104000	S	NO	FRUTALES DE SECANO	9,72			9,47		9,72

<u>APELLIDOS Y NOMBRE / RAZÓN SOCIAL</u>	<u>NIF</u>	<u>EXPEDIENTE</u>	<u>ANUALIDAD DE PAGO</u>
MARTINEZ VALERO FRANCISCO	24045096E	4014120	4ª

Resumen de superficies

<u>GRUPO DE PAGO</u>	<u>SUPERFICIE (Hectáreas)</u>				<u>% Sobredeclaración (1)</u>
	<u>Declarada admisible</u>	<u>Comprometida</u>	<u>Declarada Reducida(3)</u>	<u>Resuelta</u>	
FRUTALES DE SECANO	22,11		22,06	22,06	0,00
TOTAL	22,11	22,39	22,06	22,06	

% PENALIZACIÓN**IMPORTE (Euros)**

<u>Admisibilidad (2)</u>	<u>Presentación tardía</u>	<u>Omisión declaración</u>	<u>Condicionalidad</u>		<u>Calculado(4)</u>	<u>FEADER(EJE2)</u>	<u>MAGRAMA</u>	<u>CAPDER</u>	<u>Total</u>
0,00	0,00	0,00	0,00	Pago realizado		1.329,55	121,82	210,57	1.661,94
				A pagar		625,67	57,33	99,09	782,09
				TOTAL	2.444,03	1.955,22	179,15	309,66	2.444,03

RECINTOS

<u>REFERENCIA SIGPAC</u>	<u>CULTIVO</u>	<u>S/R</u>	<u>CONV.</u>	<u>GRUPO PAGO</u>	<u>Declarada admisible</u>	<u>SUPERFICIE (Hectáreas)</u>	<u>Conv. SIGPAC</u>	<u>Control C.(5)</u>	<u>Determinada</u>	<u>Certificada</u>
18-100-017-00026-003	104000	S	NO	FRUTALES DE SECANO	6,33			6,33		6,33
18-100-017-00026-004	104000	S	NO	FRUTALES DE SECANO	15,78		15,73	15,73		15,78



1. Reducciones previstas por sobredeclaración, artículo 16 del Reglamento (UE) nº 65/2011

2. Resolución de 3 de agosto de 2012 de la Dirección General de Fondos Agrarios (BOJA nº 159, 14 de agosto de 2012)

3. Superficie declarada admisible tras el ajuste con la conversión SIGPAC para el grupo de pago de herbáceos.

4. Menor valor entre la superficie declarada admisible tras el ajuste con la conversión SIGPAC y la comprometida admisible para el resto de grupos de pago

5. Se calcula sobre la superficie declarada reducida

6. Superficie de cultivo válido para la ayuda determinada en campo para el grupo de pago de herbáceos.

7. Superficie de cultivo válido para la ayuda determinada en campo tras el ajuste con la superficie comprometida admisible para el resto de grupos de pago

* Ayuda cofinanciada a través del Plan de Reestructuración del Tabaco de Andalucía contemplado en el Programa de Desarrollo Rural de Andalucía (2007-2013)

<u>APELLIDOS Y NOMBRE / RAZÓN SOCIAL</u>	<u>NIF</u>	<u>EXPEDIENTE</u>	<u>ANUALIDAD DE PAGO</u>
MASEGOSA ARCAS ANTONIO	23991595L	4039363	7ª

Resumen de superficies

<u>GRUPO DE PAGO</u>	<u>SUPERFICIE (Hectáreas)</u>				<u>% Sobredeclaración (1)</u>
	<u>Declarada admisible</u>	<u>Comprometida</u>	<u>Declarada Reducida(3)</u>	<u>Resuelta</u>	
FRUTALES DE SECANO	10,25		7,91	7,91	0,00
TOTAL	10,25	7,91	7,91	7,91	

% PENALIZACIÓN**IMPORTE (Euros)**

<u>Admisibilidad (2)</u>	<u>Presentación tardía</u>	<u>Omisión declaración</u>	<u>Condicionalidad</u>		<u>Calculado(4)</u>	<u>FEADER(EJE2)</u>	<u>MAGRAMA</u>	<u>CAPDER</u>	<u>Total</u>
0,00	0,00	0,00	0,00	Pago realizado		476,73	43,68	75,51	595,92
				A pagar		224,34	20,56	35,53	280,43
				TOTAL	876,35	701,07	64,24	111,04	876,35

RECINTOS

<u>REFERENCIA SIGPAC</u>	<u>CULTIVO</u>	<u>S/R</u>	<u>CONV.</u>	<u>GRUPO PAGO</u>	<u>Declarada admisible</u>	<u>SUPERFICIE (Hectáreas)</u>	<u>Conv. SIGPAC</u>	<u>Control C.(5)</u>	<u>Determinada</u>	<u>Certificada</u>
18-057-041-00238-001	104000	S	NO	FRUTALES DE SECANO	3,35			3,35	3,35	
18-057-041-00294-001	104000	S	NO	FRUTALES DE SECANO	1,10			1,08	1,10	
18-057-041-00344-001	104000	S	NO	FRUTALES DE SECANO	0,37			0,36	0,37	
18-057-041-00348-001	104000	S	NO	FRUTALES DE SECANO	3,12			3,12	3,12	

INCIDENCIA DESCRIPCIÓN

73106 Recinto declarado no comprometido
 Recinto:18-057-041-00225-001 Cultivo:104000 ALMENDROS-SIN VARIEDAD Secano

<u>APELLIDOS Y NOMBRE / RAZÓN SOCIAL</u>	<u>NIF</u>	<u>EXPEDIENTE</u>	<u>ANUALIDAD DE PAGO</u>
MASEGOSA RECHE MARIA	74587436T	4010424	6ª

Resumen de superficies

<u>GRUPO DE PAGO</u>	<u>SUPERFICIE (Hectáreas)</u>				<u>% Sobredeclaración (1)</u>
	<u>Declarada admisible</u>	<u>Comprometida</u>	<u>Declarada Reducida(3)</u>	<u>Resuelta</u>	
FRUTALES DE SECANO	9,24		9,24	9,24	0,00
TOTAL	9,24	9,24	9,24	9,24	

% PENALIZACIÓN**IMPORTE (Euros)**

<u>Admisibilidad (2)</u>	<u>Presentación tardía</u>	<u>Omisión declaración</u>	<u>Condicionalidad</u>		<u>Calculado(4)</u>	<u>FEADER(EJE2)</u>	<u>MAGRAMA</u>	<u>CAPDER</u>	<u>Total</u>
0,00	0,00	0,00	0,00	Pago realizado		556,89	51,03	88,20	696,12
				A pagar		262,06	24,01	41,51	327,58
				TOTAL	1.023,70	818,95	75,04	129,71	1.023,70

RECINTOS

<u>REFERENCIA SIGPAC</u>	<u>CULTIVO</u>	<u>S/R</u>	<u>CONV.</u>	<u>GRUPO PAGO</u>	<u>Declarada admisible</u>	<u>SUPERFICIE (Hectáreas)</u>	<u>Conv. SIGPAC</u>	<u>Control C.(5)</u>	<u>Determinada</u>	<u>Certificada</u>
18-047-008-00073-001	104000	S	NO	FRUTALES DE SECANO	0,88			0,88	0,88	
18-047-008-00129-001	104000	S	NO	FRUTALES DE SECANO	0,78			0,78	0,78	
18-047-014-00737-001	104000	S	NO	FRUTALES DE SECANO	1,51			1,51	1,51	
18-047-014-00771-001	104000	S	NO	FRUTALES DE SECANO	2,61			2,61	2,61	
18-047-014-00776-001	104000	S	NO	FRUTALES DE SECANO	2,16			2,16	2,16	
18-047-015-00786-001	104000	S	NO	FRUTALES DE SECANO	0,49			0,49	0,49	
18-047-015-00789-001	104000	S	NO	FRUTALES DE SECANO	0,81			0,81	0,81	

1. Reducciones previstas por sobredeclaración, artículo 16 del Reglamento (UE) nº 65/2011

2. Resolución de 3 de agosto de 2012 de la Dirección General de Fondos Agrarios (BOJA nº 159, 14 de agosto de 2012)

3. Superficie declarada admisible tras el ajuste con la conversión SIGPAC para el grupo de pago de herbáceos.

4. Menor valor entre la superficie declarada admisible tras el ajuste con la conversión SIGPAC y la comprometida admisible para el resto de grupos de pago

5. Se calcula sobre la superficie declarada reducida

6. Superficie de cultivo válido para la ayuda determinada en campo para el grupo de pago de herbáceos.

7. Superficie de cultivo válido para la ayuda determinada en campo tras el ajuste con la superficie comprometida admisible para el resto de grupos de pago

* Ayuda cofinanciada a través del Plan de Reestructuración del Tabaco de Andalucía contemplado en el Programa de Desarrollo Rural de Andalucía (2007-2013)

<u>APELLIDOS Y NOMBRE / RAZÓN SOCIAL</u>	<u>NIF</u>	<u>EXPEDIENTE</u>	<u>ANUALIDAD DE PAGO</u>
MASEGOSA SANCHEZ DIEGO	74614948G	4039695	6ª

Resumen de superficies

<u>GRUPO DE PAGO</u>	<u>SUPERFICIE (Hectáreas)</u>				<u>% Sobredeclaración (1)</u>
	<u>Declarada admisible</u>	<u>Comprometida</u>	<u>Declarada Reducida(3)</u>	<u>Resuelta</u>	
FRUTALES DE SECANO	42,16		39,35	39,35	0,00
FRUTALES DE REGADIO	1,07		1,00	1,00	0,00
TOTAL	43,23	40,35	40,35	40,35	

% PENALIZACIÓN**IMPORTE (Euros)**

<u>Admisibilidad (2)</u>	<u>Presentación tardía</u>	<u>Omisión declaración</u>	<u>Condicionalidad</u>	<u>Pago realizado</u>	<u>Calculado(4)</u>	<u>FEADER(EJE2)</u>	<u>MAGRAMA</u>	<u>CAPDER</u>	<u>Total</u>
10,00	0,00	0,00	0,00			2.394,08	219,35	379,16	2.992,59
				A pagar		1.126,62	103,23	178,43	1.408,28
				TOTAL	4.889,86	3.520,70	322,58	557,59	4.400,87

RECINTOS

<u>REFERENCIA SIGPAC</u>	<u>CULTIVO</u>	<u>S/R</u>	<u>CONV.</u>	<u>GRUPO PAGO</u>	<u>Declarada admisible</u>	<u>SUPERFICIE (Hectáreas)</u>			
					<u>Conv. SIGPAC</u>	<u>Control C.(5)</u>	<u>Determinada</u>	<u>Certificada</u>	
18-057-008-00215-001	104000	S	NO	FRUTALES DE SECANO	6,19			6,19	6,19
18-057-026-00029-002	104000	S	NO	FRUTALES DE SECANO	4,32	4,32		4,32	4,32
18-057-026-00029-006	104000	S		FRUTALES DE SECANO	2,82	2,82		2,82	0,00
18-057-026-00045-001	104000	S	NO	FRUTALES DE SECANO	3,03	2,94		2,94	3,03
18-057-035-00109-001	104000	S	NO	FRUTALES DE SECANO	0,51	0,51		0,51	0,51
18-057-035-00132-001	104000	S	NO	FRUTALES DE SECANO	2,82			2,82	2,82
18-057-041-00008-001	104000	S	NO	FRUTALES DE SECANO	1,45			1,44	1,45
18-057-041-00205-001	104000	S	NO	FRUTALES DE SECANO	5,16			5,16	5,16
18-057-041-00207-001	104000	S	NO	FRUTALES DE SECANO	3,73			3,73	3,73
18-057-041-00209-001	104000	S	NO	FRUTALES DE SECANO	3,05			3,05	3,05
18-057-041-00223-002	104000	S	NO	FRUTALES DE SECANO	3,81	3,81		3,81	3,81
18-057-041-00232-001	104000	R		FRUTALES DE REGADIO	1,07			1,07	0,00
18-057-041-00236-001	104000	S	NO	FRUTALES DE SECANO	1,13			1,13	1,13
18-057-041-00242-001	104000	S	NO	FRUTALES DE SECANO	2,35			2,35	2,35
18-057-052-00035-001	104000	S	NO	FRUTALES DE SECANO	1,59			1,59	1,59
18-057-900-80003-011	104000	S	NO	FRUTALES DE SECANO	0,10			0,10	0,10
18-057-900-80003-024	104000	S	NO	FRUTALES DE SECANO	0,10			0,09	0,10

INCIDENCIA DESCRIPCIÓN

73103 El recinto declarado no cumple con las normas de producción ecológica (compromiso anexo 1, Orden 24 marzo 2011)
 Recinto:18-057-026-00029-006 Cultivo:104000 ALMENDROS-SIN VARIEDAD Secano
 Recinto:18-057-041-00232-001 Cultivo:104000 ALMENDROS-SIN VARIEDAD Regadío

<u>Id. Com</u>	<u>Compromiso</u>	<u>% admisibilidad</u>
C1_03	Cumplir con las normas de producción establecidas en el Reglamento (CE) nº 834/2007, del Consejo, de 28 de junio de 2007, que regula la producción ecológica.	10,00



1. Reducciones previstas por sobredeclaración, artículo 16 del Reglamento (UE) nº 65/2011

2. Resolución de 3 de agosto de 2012 de la Dirección General de Fondos Agrarios (BOJA nº 159, 14 de agosto de 2012)

3. Superficie declarada admisible tras el ajuste con la conversión SIGPAC para el grupo de pago de herbáceos.

Menor valor entre la superficie declarada admisible tras el ajuste con la conversión SIGPAC y la comprometida admisible para el resto de grupos de pago

4. Se calcula sobre la superficie declarada reducida

5. Superficie de cultivo válido para la ayuda determinada en campo para el grupo de pago de herbáceos.

Superficie de cultivo válido para la ayuda determinada en campo tras el ajuste con la superficie comprometida admisible para el resto de grupos de pago

* Ayuda cofinanciada a través del Plan de Reestructuración del Tabaco de Andalucía contemplado en el Programa de Desarrollo Rural de Andalucía (2007-2013)

<u>APELLIDOS Y NOMBRE / RAZÓN SOCIAL</u>	<u>NIF</u>	<u>EXPEDIENTE</u>	<u>ANUALIDAD DE PAGO</u>
MATEOS ARIAS ALFONSO	34789653Z	4018045	7ª

Resumen de superficies

<u>GRUPO DE PAGO</u>	<u>SUPERFICIE (Hectáreas)</u>				<u>% Sobredeclaración (1)</u>
	<u>Declarada admisible</u>	<u>Comprometida</u>	<u>Declarada Reducida(3)</u>	<u>Resuelta</u>	
FRUTALES DE SECANO	21,44		20,69	20,69	0,00
TOTAL	21,44	20,69	20,69	20,69	

Resumen de superficies

<u>GRUPO DE PAGO</u>	<u>SUPERFICIE (Hectáreas)</u>				<u>% Sobredeclaración (1)</u>
	<u>Declarada admisible</u>	<u>Comprometida</u>	<u>Declarada Reducida(3)</u>	<u>Resuelta</u>	
HERBACEOS	93,19		87,68	87,68	0,00
TOTAL	93,19		87,68	87,68	

% PENALIZACIÓN**IMPORTE (Euros)**

<u>Admisibilidad (2)</u>	<u>Presentación tardía</u>	<u>Omisión declaración</u>	<u>Condicionalidad</u>	<u>Pago realizado</u>	<u>Calculado(4)</u>	<u>FEADER(EJE2)</u>	<u>MAGRAMA</u>	<u>CAPDER</u>	<u>Total</u>
10,00	0,00	0,00	0,00			8.219,59	753,12	1.301,78	10.274,49
				A pagar		3.868,04	354,41	612,60	4.835,05
				TOTAL	16.788,38	12.087,63	1.107,53	1.914,38	15.109,54

RECINTOS

<u>REFERENCIA SIGPAC</u>	<u>CULTIVO</u>	<u>S/R</u>	<u>CONV.</u>	<u>GRUPO PAGO</u>	<u>Declarada admisible</u>	<u>SUPERFICIE (Hectáreas)</u>		
						<u>Conv. SIGPAC</u>	<u>Control C.(5) Determinada</u>	<u>Certificada</u>
18-167-002-00195-001	5000	S	NO	HERBACEOS	5,52		5,52	5,64
18-167-002-00207-002	5000	S	NO	HERBACEOS	12,59	12,59	12,59	12,59
18-167-002-00207-003	5000	S	NO	HERBACEOS	5,72		5,72	5,72
18-167-003-00208-001	5000	S	NO	HERBACEOS	0,66		0,66	0,66
18-167-003-00328-001	50000	S	NO	HERBACEOS	2,06	2,06	2,06	2,06
18-167-003-00477-002	1000	S	NO	HERBACEOS	9,02		9,02	9,02
18-167-003-00511-001	52000	S	NO	HERBACEOS	4,48	4,48	4,48	4,48
18-167-003-00513-001	52000	S	NO	HERBACEOS	0,35		0,35	0,35
18-167-005-00009-001	8000	S	NO	HERBACEOS	1,75		1,75	1,75
18-167-005-00028-002	50000	S	NO	HERBACEOS	0,84		0,84	0,84
18-167-005-00059-002	50000	S	NO	HERBACEOS	1,65		1,65	1,65
18-167-005-00059-003	50000	S	NO	HERBACEOS	1,87		1,87	1,87
18-167-005-00174-001	52000	S	NO	HERBACEOS	2,10		2,10	2,10
18-167-005-00218-001	50000	S	NO	HERBACEOS	4,81		4,81	4,81
18-167-005-00272-001	50000	S	NO	HERBACEOS	3,57		3,57	3,57
18-167-005-00273-001	50000	S	NO	HERBACEOS	4,35		4,35	4,35
18-167-005-00321-001	5000	S	NO	HERBACEOS	0,61		0,61	0,61
18-167-005-00321-002	5000	S	NO	HERBACEOS	0,22		0,22	0,22
18-167-005-00334-003	5000	S	NO	HERBACEOS	8,26	8,27	8,26	8,27
18-167-005-00334-004	104000	S	NO	FRUTALES DE SECANO	2,10	2,10	2,10	1,37
18-167-005-00346-001	52000	S	NO	HERBACEOS	3,38		3,38	3,38
18-167-005-00346-002	52000	S	NO	HERBACEOS	2,48		2,48	2,48
18-167-005-00355-001	104000	S	NO	FRUTALES DE SECANO	6,67		6,67	6,67
18-167-009-00101-001	5000	S	NO	HERBACEOS	4,74		4,74	4,74
18-167-010-00005-001	5000	S	NO	HERBACEOS	1,86		1,86	1,86
18-167-025-00394-004	5000	S	NO	HERBACEOS	3,57		3,57	1,80
18-167-026-00014-001	104000	S	NO	FRUTALES DE SECANO	12,67		12,65	12,67
18-167-026-00151-001	5000	S	NO	HERBACEOS	1,22		1,22	1,22

INCIDENCIA DESCRIPCIÓN

73104 Recinto declarado que no cumple en su totalidad con las normas de producción ecológica (compromiso anexo 1, Orden 24 marzo 2011)

Recinto:18-167-005-00334-004 Cultivo:104000 ALMENDROS-SIN VARIEDAD Secano Sup. Declarada:2,1 Sup. Certificada:1,37

Recinto:18-167-005-00345-001 Cultivo:52000 VEZA-SIN VARIEDAD Secano Sup. Declarada:4,65 Sup. Certificada:4,64

Recinto:18-167-025-00394-004 Cultivo:5000 CEBADA-SIN VARIEDAD Secano Sup. Declarada:3,57 Sup. Certificada:1,8

73106 Recinto declarado no comprometido

Recinto:18-167-005-00029-001 Cultivo:50000 GARBANZOS-SIN VARIEDAD Secano

1. Reducciones previstas por sobredeclaración, artículo 16 del Reglamento (UE) nº 65/2011

2. Resolución de 3 de agosto de 2012 de la Dirección General de Fondos Agrarios (BOJA nº 159, 14 de agosto de 2012)

3. Superficie declarada admisible tras el ajuste con la conversión SIGPAC para el grupo de pago de herbáceos.

Menor valor entre la superficie declarada admisible tras el ajuste con la conversión SIGPAC y la comprometida admisible para el resto de grupos de pago

4. Se calcula sobre la superficie declarada reducida

5. Superficie de cultivo válido para la ayuda determinada en campo para el grupo de pago de herbáceos.

Superficie de cultivo válido para la ayuda determinada en campo tras el ajuste con la superficie comprometida admisible para el resto de grupos de pago

* Ayuda cofinanciada a través del Plan de Reestructuración del Tabaco de Andalucía contemplado en el Programa de Desarrollo Rural de Andalucía (2007-2013)

INCIDENCIA DESCRIPCIÓN

Recinto:18-167-005-00345-001 Cultivo:52000 VEZA-SIN VARIEDAD Secano

Id. Com	Compromiso	% admisibilidad
C1_03	Cumplir con las normas de producción establecidas en el Reglamento (CE) nº 834/2007, del Consejo, de 28 de junio de 2007, que regula la producción ecológica.	10,00

APELLIDOS Y NOMBRE / RAZÓN SOCIAL	NIF	EXPEDIENTE	ANUALIDAD DE PAGO			
MEDINA ROMERO FRANCISCO *	74607522F	4006935	4ª			
Resumen de superficies						
		SUPERFICIE (Hectáreas)				
GRUPO DE PAGO		<u>Declarada admisible</u>	<u>Comprometida</u>	<u>Declarada Reducida(3)</u>	<u>Resuelta</u>	<u>% Sobredeclaración (1)</u>
OLIVAR EN PENDIENTE		13,27		13,21	13,21	0,00
TOTAL		13,27	13,24	13,21	13,21	

% PENALIZACIÓN				IMPORTE (Euros)					
<u>Admisibilidad (2)</u>	<u>Presentación tardía</u>	<u>Omisión declaración</u>	<u>Condicionalidad</u>	<u>Calculado(4)</u>	<u>FEADER(EJE2)</u>	<u>MAGRAMA</u>	<u>CAPDER</u>	<u>Total</u>	
0,00	0,00	0,00	0,00	Pago realizado		2.395,61	219,50	379,40	2.994,51
				A pagar		1.127,34	103,29	178,55	1.409,18
				TOTAL	4.403,69	3.522,95	322,79	557,95	4.403,69

RECINTOS

REFERENCIA SIGPAC	CULTIVO	S/R	CONV.	GRUPO PAGO	<u>Declarada admisible</u>	SUPERFICIE (Hectáreas)			
						<u>Conv. SIGPAC</u>	<u>Control C.(5)</u>	<u>Determinada</u>	<u>Certificada</u>
18-012-004-00175-001	101000	S	NO	OLIVAR EN PENDIENTE	2,62			2,62	2,62
18-012-004-00176-002	101000	S	NO	OLIVAR EN PENDIENTE	0,10			0,05	0,10
18-012-004-00178-001	101000	S	NO	OLIVAR EN PENDIENTE	9,72	9,72		9,72	9,73
18-012-004-00179-001	101000	S	NO	OLIVAR EN PENDIENTE	0,81	0,80		0,80	0,81
18-012-004-00180-004	101000	S	NO	OLIVAR EN PENDIENTE	0,02	0,02		0,02	0,02



1. Reducciones previstas por sobredeclaración, artículo 16 del Reglamento (UE) nº 65/2011

2. Resolución de 3 de agosto de 2012 de la Dirección General de Fondos Agrarios (BOJA nº 159, 14 de agosto de 2012)

3. Superficie declarada admisible tras el ajuste con la conversión SIGPAC para el grupo de pago de herbáceos.

Menor valor entre la superficie declarada admisible tras el ajuste con la conversión SIGPAC y la comprometida admisible para el resto de grupos de pago

4. Se calcula sobre la superficie declarada reducida

5. Superficie de cultivo válido para la ayuda determinada en campo para el grupo de pago de herbáceos.

Superficie de cultivo válido para la ayuda determinada en campo tras el ajuste con la superficie comprometida admisible para el resto de grupos de pago

* Ayuda cofinanciada a través del Plan de Reestructuración del Tabaco de Andalucía contemplado en el Programa de Desarrollo Rural de Andalucía (2007-2013)

<u>APellidos y nombre / Razón social</u>	<u>NIF</u>	<u>Expediente</u>	<u>Anualidad de pago</u>
MELLADO MASEGOSA VICENTE	74612557M	4043773	6ª

Resumen de superficies

<u>GRUPO DE PAGO</u>	<u>SUPERFICIE (Hectáreas)</u>				<u>% Sobredeclaración (1)</u>
	<u>Declarada admisible</u>	<u>Comprometida</u>	<u>Declarada Reducida(3)</u>	<u>Resuelta</u>	
FRUTALES DE SECANO	12,14		12,12	12,12	0,00
TOTAL	12,14	12,12	12,12	12,12	

% PENALIZACIÓN**IMPORTE (Euros)**

<u>Admisibilidad (2)</u>	<u>Presentación tardía</u>	<u>Omisión declaración</u>	<u>Condicionalidad</u>		<u>Calculado(4)</u>	<u>FEADER(EJE2)</u>	<u>MAGRAMA</u>	<u>CAPDER</u>	<u>Total</u>
0,00	0,00	0,00	0,00	Pago realizado		730,47	66,93	115,68	913,08
				A pagar		343,75	31,50	54,44	429,69
				TOTAL	1.342,77	1.074,22	98,43	170,12	1.342,77

RECINTOS

<u>REFERENCIA SIGPAC</u>	<u>CULTIVO</u>	<u>S/R</u>	<u>CONV.</u>	<u>GRUPO PAGO</u>	<u>Declarada admisible</u>	<u>Conv. SIGPAC</u>	<u>SUPERFICIE (Hectáreas)</u>	<u>Control C.(5)</u>	<u>Determinada</u>	<u>Certificada</u>
18-057-007-00010-001	104000	S	NO	FRUTALES DE SECANO	2,86			2,86	2,86	
18-057-035-00143-002	104000	S	NO	FRUTALES DE SECANO	1,12			1,12	1,12	
18-057-035-00144-001	104000	S	NO	FRUTALES DE SECANO	1,07			1,07	1,07	
18-057-041-00343-001	104000	S	NO	FRUTALES DE SECANO	3,18			3,18	3,18	
18-057-041-00358-001	104000	S	NO	FRUTALES DE SECANO	3,78			3,77	3,78	
18-057-900-80003-006	104000	S	NO	FRUTALES DE SECANO	0,13			0,12	0,13	

<u>APellidos y nombre / Razón social</u>	<u>NIF</u>	<u>Expediente</u>	<u>Anualidad de pago</u>
MIRANDA DE LA TORRE MERCEDES	23707663E	4022052	4ª

Resumen de superficies

<u>GRUPO DE PAGO</u>	<u>SUPERFICIE (Hectáreas)</u>				<u>% Sobredeclaración (1)</u>
	<u>Declarada admisible</u>	<u>Comprometida</u>	<u>Declarada Reducida(3)</u>	<u>Resuelta</u>	
OLIVAR EN PENDIENTE	4,66		4,66	4,66	0,00
TOTAL	4,66	4,66	4,66	4,66	

% PENALIZACIÓN**IMPORTE (Euros)**

<u>Admisibilidad (2)</u>	<u>Presentación tardía</u>	<u>Omisión declaración</u>	<u>Condicionalidad</u>		<u>Calculado(4)</u>	<u>FEADER(EJE2)</u>	<u>MAGRAMA</u>	<u>CAPDER</u>	<u>Total</u>
0,00	0,00	0,00	0,00	Pago realizado		845,08	77,43	133,84	1.056,35
				A pagar		397,69	36,44	62,98	497,11
				TOTAL	1.553,46	1.242,77	113,87	196,82	1.553,46

RECINTOS

<u>REFERENCIA SIGPAC</u>	<u>CULTIVO</u>	<u>S/R</u>	<u>CONV.</u>	<u>GRUPO PAGO</u>	<u>Declarada admisible</u>	<u>Conv. SIGPAC</u>	<u>SUPERFICIE (Hectáreas)</u>	<u>Control C.(5)</u>	<u>Determinada</u>	<u>Certificada</u>
18-017-007-00132-002	101000	S	NO	OLIVAR EN PENDIENTE	2,59			2,59	2,59	
18-017-007-00134-001	101000	S	NO	OLIVAR EN PENDIENTE	0,12			0,12	0,12	
18-017-007-00136-001	101000	S	NO	OLIVAR EN PENDIENTE	0,02			0,02	0,02	
18-017-007-00137-001	101000	S	NO	OLIVAR EN PENDIENTE	0,49			0,49	0,49	
18-017-007-00138-001	101000	S	NO	OLIVAR EN PENDIENTE	0,27			0,27	0,27	
18-017-007-00144-001	101000	S	NO	OLIVAR EN PENDIENTE	0,58			0,58	0,58	
18-017-007-00176-001	101000	S	NO	OLIVAR EN PENDIENTE	0,54			0,54	0,54	
18-017-007-00183-002	101000	S	NO	OLIVAR EN PENDIENTE	0,05			0,05	0,05	

1. Reducciones previstas por sobredeclaración, artículo 16 del Reglamento (UE) nº 65/2011

2. Resolución de 3 de agosto de 2012 de la Dirección General de Fondos Agrarios (BOJA nº 159, 14 de agosto de 2012)

3. Superficie declarada admisible tras el ajuste con la conversión SIGPAC para el grupo de pago de herbáceos.

Menor valor entre la superficie declarada admisible tras el ajuste con la conversión SIGPAC y la comprometida admisible para el resto de grupos de pago

4. Se calcula sobre la superficie declarada reducida

5. Superficie de cultivo válido para la ayuda determinada en campo para el grupo de pago de herbáceos.

Superficie de cultivo válido para la ayuda determinada en campo tras el ajuste con la superficie comprometida admisible para el resto de grupos de pago

* Ayuda cofinanciada a través del Plan de Reestructuración del Tabaco de Andalucía contemplado en el Programa de Desarrollo Rural de Andalucía (2007-2013)

<u>APELLIDOS Y NOMBRE / RAZÓN SOCIAL</u>	<u>NIF</u>	<u>EXPEDIENTE</u>	<u>ANUALIDAD DE PAGO</u>			
MIRAS MIRÓN ELISEO	76149656Z	4037404	4ª			
Resumen de superficies						
		SUPERFICIE (Hectáreas)				
GRUPO DE PAGO		<u>Declarada admisible</u>	<u>Comprometida</u>	<u>Declarada Reducida(3)</u>	<u>Resuelta</u>	<u>% Sobredeclaración (1)</u>
FRUTALES DE SECANO		7,95		7,95	7,95	0,00
TOTAL		7,95	7,95	7,95	7,95	

% PENALIZACIÓN				IMPORTE (Euros)				
<u>Admisibilidad (2)</u>	<u>Presentación tardía</u>	<u>Omisión declaración</u>	<u>Condicionalidad</u>	<u>Calculado(4)</u>	<u>FEADER(EJE2)</u>	<u>MAGRAMA</u>	<u>CAPDER</u>	<u>Total</u>
0,00	0,00	0,00	0,00	Pago realizado	479,14	43,90	75,89	598,93
				A pagar	225,48	20,66	35,71	281,85
TOTAL				880,78	704,62	64,56	111,60	880,78

RECINTOS

<u>REFERENCIA SIGPAC</u>	<u>CULTIVO</u>	<u>S/R</u>	<u>CONV.</u>	<u>GRUPO PAGO</u>	<u>Declarada admisible</u>	<u>SUPERFICIE (Hectáreas)</u>		
					<u>Conv. SIGPAC</u>	<u>Control C.(5)</u>	<u>Determinada</u>	<u>Certificada</u>
18-047-007-00076-001	104000	S	NO	FRUTALES DE SECANO	0,76		0,76	0,76
18-047-009-00064-001	104000	S	NO	FRUTALES DE SECANO	2,45		2,45	2,45
18-047-009-00313-001	104000	S	NO	FRUTALES DE SECANO	1,31		1,31	1,31
18-047-014-00716-001	104000	S	NO	FRUTALES DE SECANO	0,43		0,43	0,43
18-047-014-00717-001	104000	S	NO	FRUTALES DE SECANO	0,54		0,54	0,54
18-054-005-00785-001	104000	S	NO	FRUTALES DE SECANO	2,46		2,46	2,46



1. Reducciones previstas por sobredeclaración, artículo 16 del Reglamento (UE) nº 65/2011

2. Resolución de 3 de agosto de 2012 de la Dirección General de Fondos Agrarios (BOJA nº 159, 14 de agosto de 2012)

3. Superficie declarada admisible tras el ajuste con la conversión SIGPAC para el grupo de pago de herbáceos.

Menor valor entre la superficie declarada admisible tras el ajuste con la conversión SIGPAC y la comprometida admisible para el resto de grupos de pago

4. Se calcula sobre la superficie declarada reducida

5. Superficie de cultivo válido para la ayuda determinada en campo para el grupo de pago de herbáceos.

Superficie de cultivo válido para la ayuda determinada en campo tras el ajuste con la superficie comprometida admisible para el resto de grupos de pago

* Ayuda cofinanciada a través del Plan de Reestructuración del Tabaco de Andalucía contemplado en el Programa de Desarrollo Rural de Andalucía (2007-2013)

<u>APELLIDOS Y NOMBRE / RAZÓN SOCIAL</u>	<u>NIF</u>	<u>EXPEDIENTE</u>	<u>ANUALIDAD DE PAGO</u>
MIRAS MIRON FRANCISCO	52513208E	4002517	4ª

Resumen de superficies

<u>GRUPO DE PAGO</u>	<u>SUPERFICIE (Hectáreas)</u>				<u>% Sobredeclaración (1)</u>
	<u>Declarada admisible</u>	<u>Comprometida</u>	<u>Declarada Reducida(3)</u>	<u>Resuelta</u>	
OLIVAR	0,46		0,46	0,46	0,00
FRUTALES DE SECANO	5,26		5,21	5,21	0,00
OLIVAR EN PENDIENTE	0,87		0,85	0,85	0,00
TOTAL	6,59	6,52	6,52	6,52	

% PENALIZACIÓN**IMPORTE (Euros)**

<u>Admisibilidad (2)</u>	<u>Presentación tardía</u>	<u>Omisión declaración</u>	<u>Condicionalidad</u>		<u>Calculado(4)</u>	<u>FEADER(EJE2)</u>	<u>MAGRAMA</u>	<u>CAPDER</u>	<u>Total</u>
0,00	0,00	0,00	0,00	Pago realizado		529,03	48,47	83,79	661,29
				A pagar		248,95	22,81	39,43	311,19
				TOTAL		972,48	777,98	123,22	972,48

RECINTOS

<u>REFERENCIA SIGPAC</u>	<u>CULTIVO</u>	<u>S/R</u>	<u>CONV.</u>	<u>GRUPO PAGO</u>	<u>Declarada admisible</u>	<u>SUPERFICIE (Hectáreas)</u>		
						<u>Conv. SIGPAC</u>	<u>Control C.(5)</u>	<u>Determinada Certificada</u>
18-047-007-00078-001	104000	S	NO	FRUTALES DE SECANO	1,31		1,31	1,31
18-047-009-00042-001	104000	S	NO	FRUTALES DE SECANO	1,31		1,31	1,31
18-047-014-00234-001	101000	R	NO	OLIVAR	0,17		0,17	0,17
18-054-004-00257-001	101000	S	NO	OLIVAR EN PENDIENTE	0,58		0,58	0,58
18-054-004-00257-004	101000	S	NO	OLIVAR EN PENDIENTE	0,13		0,12	0,13
18-054-004-00257-006	104000	S	NO	FRUTALES DE SECANO	0,44		0,42	0,44
18-054-004-00261-002	104000	S	NO	FRUTALES DE SECANO	1,29		1,26	1,29
18-054-005-00111-001	101000	R	NO	OLIVAR	0,29		0,29	0,29
18-054-005-00137-001	101000	R	NO	OLIVAR EN PENDIENTE	0,16		0,15	0,16
18-054-005-00679-001	104000	S	NO	FRUTALES DE SECANO	0,91		0,91	0,91



1. Reducciones previstas por sobredeclaración, artículo 16 del Reglamento (UE) nº 65/2011

2. Resolución de 3 de agosto de 2012 de la Dirección General de Fondos Agrarios (BOJA nº 159, 14 de agosto de 2012)

3. Superficie declarada admisible tras el ajuste con la conversión SIGPAC para el grupo de pago de herbáceos.

Menor valor entre la superficie declarada admisible tras el ajuste con la conversión SIGPAC y la comprometida admisible para el resto de grupos de pago

4. Se calcula sobre la superficie declarada reducida

5. Superficie de cultivo válido para la ayuda determinada en campo para el grupo de pago de herbáceos.

Superficie de cultivo válido para la ayuda determinada en campo tras el ajuste con la superficie comprometida admisible para el resto de grupos de pago

* Ayuda cofinanciada a través del Plan de Reestructuración del Tabaco de Andalucía contemplado en el Programa de Desarrollo Rural de Andalucía (2007-2013)

<u>APELLIDOS Y NOMBRE / RAZÓN SOCIAL</u>	<u>NIF</u>	<u>EXPEDIENTE</u>	<u>ANUALIDAD DE PAGO</u>
MIRAS ROZAS MARIA DOLORES	27212464Z	4034416	4ª

Resumen de superficies

<u>GRUPO DE PAGO</u>	<u>SUPERFICIE (Hectáreas)</u>			
	<u>Declarada admisible</u>	<u>Declarada Reducida(3)</u>	<u>Resuelta</u>	<u>% Sobredeclaración (1)</u>
HERBACEOS	18,53	18,53	18,53	0,00
TOTAL	18,53	18,53	18,53	

% PENALIZACIÓN**IMPORTE (Euros)**

<u>Admisibilidad (2)</u>	<u>Presentación tardía</u>	<u>Omisión declaración</u>	<u>Condicionalidad</u>		<u>Calculado(4)</u>	<u>FEADER(EJE2)</u>	<u>MAGRAMA</u>	<u>CAPDER</u>	<u>Total</u>
0,00	0,00	0,00	0,00	Pago realizado		1.666,58	152,70	263,94	2.083,22
				A pagar		784,27	71,86	124,21	980,34
				TOTAL	3.063,56	2.450,85	224,56	388,15	3.063,56

RECINTOS

<u>REFERENCIA SIGPAC</u>	<u>CULTIVO S/R</u>	<u>CONV.</u>	<u>GRUPO PAGO</u>	<u>SUPERFICIE (Hectáreas)</u>			
				<u>Declarada admisible</u>	<u>Conv. SIGPAC</u>	<u>Control C.(5)</u>	<u>Determinada Certificada</u>
18-057-030-00054-001	53000 S	NO	HERBACEOS	5,67		5,67	5,67
18-057-030-00056-001	53000 S	NO	HERBACEOS	6,32		6,32	6,32
18-057-032-00009-001	53000 S	NO	HERBACEOS	0,55		0,55	0,55
18-057-032-00014-001	53000 R	NO	HERBACEOS	0,26		0,26	0,26
18-057-032-00051-001	53000 S	NO	HERBACEOS	1,32		1,32	1,32
18-057-032-00052-001	53000 S	NO	HERBACEOS	4,41		4,41	6,69

<u>APELLIDOS Y NOMBRE / RAZÓN SOCIAL</u>	<u>NIF</u>	<u>EXPEDIENTE</u>	<u>ANUALIDAD DE PAGO</u>
MOLERO JABALERA FRANCISCO *	24038602Z	4018207	6ª

Resumen de superficies

<u>GRUPO DE PAGO</u>	<u>SUPERFICIE (Hectáreas)</u>				
	<u>Declarada admisible</u>	<u>Comprometida</u>	<u>Declarada Reducida(3)</u>	<u>Resuelta</u>	<u>% Sobredeclaración (1)</u>
FRUTALES DE SECANO	1,50	1,50	1,50	1,50	0,00
TOTAL	1,50	1,50	1,50	1,50	

% PENALIZACIÓN**IMPORTE (Euros)**

<u>Admisibilidad (2)</u>	<u>Presentación tardía</u>	<u>Omisión declaración</u>	<u>Condicionalidad</u>		<u>Calculado(4)</u>	<u>FEADER(EJE2)</u>	<u>MAGRAMA</u>	<u>CAPDER</u>	<u>Total</u>
0,00	0,00	0,00	0,00	Pago realizado		90,40	8,28	14,32	113,00
				A pagar		42,54	3,90	6,74	53,18
				TOTAL	166,19	132,94	12,18	21,06	166,18

RECINTOS

<u>REFERENCIA SIGPAC</u>	<u>CULTIVO S/R</u>	<u>CONV.</u>	<u>GRUPO PAGO</u>	<u>SUPERFICIE (Hectáreas)</u>			
				<u>Declarada admisible</u>	<u>Conv. SIGPAC</u>	<u>Control C.(5)</u>	<u>Determinada Certificada</u>
18-087-005-00213-001	104000 S	NO	FRUTALES DE SECANO	1,50		1,50	1,52



1. Reducciones previstas por sobredeclaración, artículo 16 del Reglamento (UE) nº 65/2011

2. Resolución de 3 de agosto de 2012 de la Dirección General de Fondos Agrarios (BOJA nº 159, 14 de agosto de 2012)

3. Superficie declarada admisible tras el ajuste con la conversión SIGPAC para el grupo de pago de herbáceos.

4. Menor valor entre la superficie declarada admisible tras el ajuste con la conversión SIGPAC y la comprometida admisible para el resto de grupos de pago

5. Se calcula sobre la superficie declarada reducida

6. Superficie de cultivo válido para la ayuda determinada en campo para el grupo de pago de herbáceos.

7. Superficie de cultivo válido para la ayuda determinada en campo tras el ajuste con la superficie comprometida admisible para el resto de grupos de pago

* Ayuda cofinanciada a través del Plan de Reestructuración del Tabaco de Andalucía contemplado en el Programa de Desarrollo Rural de Andalucía (2007-2013)

<u>APELLIDOS Y NOMBRE / RAZÓN SOCIAL</u>	<u>NIF</u>	<u>EXPEDIENTE</u>	<u>ANUALIDAD DE PAGO</u>
MOLES MORENO JOSE ANTONIO *	74603742E	4011481	7ª

Resumen de superficies

<u>GRUPO DE PAGO</u>	<u>SUPERFICIE (Hectáreas)</u>				<u>% Sobredeclaración (1)</u>
	<u>Declarada admisible</u>	<u>Comprometida</u>	<u>Declarada Reducida(3)</u>	<u>Resuelta</u>	
HORTICOLAS	0,60		0,60	0,60	0,00
TOTAL	0,60	0,60	0,60	0,60	

% PENALIZACIÓN**IMPORTE (Euros)**

<u>Admisibilidad (2)</u>	<u>Presentación tardía</u>	<u>Omisión declaración</u>	<u>Condicionalidad</u>		<u>Calculado(4)</u>	<u>FEADER(EJE2)</u>	<u>MAGRAMA</u>	<u>CAPDER</u>	<u>Total</u>	
0,00	0,00	0,00	0,00	Pago realizado		158,63	14,53	25,13	198,29	
				A pagar		100,57	9,21	15,93	125,71	
				TOTAL		324,00	259,20	23,74	41,06	324,00

RECINTOS

<u>REFERENCIA SIGPAC</u>	<u>CULTIVO S/R</u>	<u>CONV.</u>	<u>GRUPO PAGO</u>	<u>Declarada admisible</u>	<u>SUPERFICIE (Hectáreas)</u>	<u>Conv. SIGPAC</u>	<u>Control C.(5)</u>	<u>Determinada</u>	<u>Certificada</u>
18-109-005-00071-002	200090	S	NO	HORTICOLAS	0,60			0,60	0,59

INCIDENCIA DESCRIPCIÓN

73104 Recinto declarado que no cumple en su totalidad con las normas de producción ecológica (compromiso anexo 1, Orden 24 marzo 2011)
 Recinto:18-109-005-00071-002 Cultivo:200090 OTRAS HORTALIZAS-HORTALIZAS AIRE LIBRE Secano Sup. Declarada:0,6 Sup. Certificada:0,59

<u>APELLIDOS Y NOMBRE / RAZÓN SOCIAL</u>	<u>NIF</u>	<u>EXPEDIENTE</u>	<u>ANUALIDAD DE PAGO</u>
MOLINA GONZALEZ JOSEFINA	24185050K	4003380	4ª

Resumen de superficies

<u>GRUPO DE PAGO</u>	<u>SUPERFICIE (Hectáreas)</u>				<u>% Sobredeclaración (1)</u>
	<u>Declarada admisible</u>	<u>Comprometida</u>	<u>Declarada Reducida(3)</u>	<u>Resuelta</u>	
FRUTALES DE SECANO	3,81		3,81	3,81	0,00
TOTAL	3,81	3,81	3,81	3,81	

% PENALIZACIÓN**IMPORTE (Euros)**

<u>Admisibilidad (2)</u>	<u>Presentación tardía</u>	<u>Omisión declaración</u>	<u>Condicionalidad</u>		<u>Calculado(4)</u>	<u>FEADER(EJE2)</u>	<u>MAGRAMA</u>	<u>CAPDER</u>	<u>Total</u>
0,00	0,00	0,00	0,00	A pagar	422,11	337,69	30,94	53,48	422,11

RECINTOS

<u>REFERENCIA SIGPAC</u>	<u>CULTIVO S/R</u>	<u>CONV.</u>	<u>GRUPO PAGO</u>	<u>Declarada admisible</u>	<u>SUPERFICIE (Hectáreas)</u>	<u>Conv. SIGPAC</u>	<u>Control C.(5)</u>	<u>Determinada</u>	<u>Certificada</u>
18-057-004-00002-001	104000	S	NO	FRUTALES DE SECANO	2,37	2,37		2,37	2,37
18-084-005-01030-001	104000	S	NO	FRUTALES DE SECANO	1,44			1,44	1,44



1. Reducciones previstas por sobredeclaración, artículo 16 del Reglamento (UE) nº 65/2011

2. Resolución de 3 de agosto de 2012 de la Dirección General de Fondos Agrarios (BOJA nº 159, 14 de agosto de 2012)

3. Superficie declarada admisible tras el ajuste con la conversión SIGPAC para el grupo de pago de herbáceos.

Menor valor entre la superficie declarada admisible tras el ajuste con la conversión SIGPAC y la comprometida admisible para el resto de grupos de pago

4. Se calcula sobre la superficie declarada reducida

5. Superficie de cultivo válido para la ayuda determinada en campo para el grupo de pago de herbáceos.

Superficie de cultivo válido para la ayuda determinada en campo tras el ajuste con la superficie comprometida admisible para el resto de grupos de pago

* Ayuda cofinanciada a través del Plan de Reestructuración del Tabaco de Andalucía contemplado en el Programa de Desarrollo Rural de Andalucía (2007-2013)

<u>APELLIDOS Y NOMBRE / RAZÓN SOCIAL</u>	<u>NIF</u>	<u>EXPEDIENTE</u>	<u>ANUALIDAD DE PAGO</u>
MOLINA MARTINEZ EULALIA	23357759V	4035350	4ª

Resumen de superficies

<u>GRUPO DE PAGO</u>	<u>SUPERFICIE (Hectáreas)</u>			
	<u>Declarada admisible</u>	<u>Declarada Reducida(3)</u>	<u>Resuelta</u>	<u>% Sobredeclaración (1)</u>
HERBACEOS	36,90	36,89	36,89	0,00
TOTAL	36,90	36,89	36,89	

% PENALIZACIÓN

IMPORTE (Euros)

<u>Admisibilidad (2)</u>	<u>Presentación tardía</u>	<u>Omisión declaración</u>	<u>Condicionalidad</u>		<u>Calculado(4)</u>	<u>FEADER(EJE2)</u>	<u>MAGRAMA</u>	<u>CAPDER</u>	<u>Total</u>
0,00	0,00	0,00	0,00	Pago realizado		3.317,87	304,00	525,46	4.147,33
				A pagar		1.561,35	143,06	247,28	1.951,69
				TOTAL	6.099,02	4.879,22	447,06	772,74	6.099,02

RECINTOS

<u>REFERENCIA SIGPAC</u>	<u>CULTIVO</u>	<u>S/R</u>	<u>CONV.</u>	<u>GRUPO PAGO</u>	<u>Declarada admisible</u>	<u>SUPERFICIE (Hectáreas)</u>			
					<u>Conv. SIGPAC</u>	<u>Control C.(5)</u>	<u>Determinada</u>	<u>Certificada</u>	
18-107-025-00046-002	8000	S	NO	HERBACEOS	33,19			33,19	33,19
18-162-007-00113-001	8000	R	NO	HERBACEOS	3,71			3,70	3,71

<u>APELLIDOS Y NOMBRE / RAZÓN SOCIAL</u>	<u>NIF</u>	<u>EXPEDIENTE</u>	<u>ANUALIDAD DE PAGO</u>
MOLINA RICO ANTONIO	24084530B	4013428	7ª

Resumen de superficies

<u>GRUPO DE PAGO</u>	<u>SUPERFICIE (Hectáreas)</u>				
	<u>Declarada admisible</u>	<u>Comprometida</u>	<u>Declarada Reducida(3)</u>	<u>Resuelta</u>	<u>% Sobredeclaración (1)</u>
FRUTALES DE SECANO	23,40		23,09	23,09	0,00
TOTAL	23,40	23,97	23,09	23,09	

% PENALIZACIÓN

IMPORTE (Euros)

<u>Admisibilidad (2)</u>	<u>Presentación tardía</u>	<u>Omisión declaración</u>	<u>Condicionalidad</u>		<u>Calculado(4)</u>	<u>FEADER(EJE2)</u>	<u>MAGRAMA</u>	<u>CAPDER</u>	<u>Total</u>
0,00	0,00	0,00	0,00	Pago realizado		1.252,46	114,76	198,37	1.565,59
				A pagar		794,04	72,75	125,76	992,55
				TOTAL	2.558,14	2.046,50	187,51	324,13	2.558,14

RECINTOS

<u>REFERENCIA SIGPAC</u>	<u>CULTIVO</u>	<u>S/R</u>	<u>CONV.</u>	<u>GRUPO PAGO</u>	<u>Declarada admisible</u>	<u>SUPERFICIE (Hectáreas)</u>			
					<u>Conv. SIGPAC</u>	<u>Control C.(5)</u>	<u>Determinada</u>	<u>Certificada</u>	
18-090-002-00104-002	104000	S	NO	FRUTALES DE SECANO	3,63			3,63	3,68
18-090-002-00106-001	104000	S	NO	FRUTALES DE SECANO	2,57			2,57	2,59
18-090-002-00111-001	104000	S	NO	FRUTALES DE SECANO	8,77			8,77	8,77
18-090-003-00082-003	104000	S	NO	FRUTALES DE SECANO	0,17			0,17	0,17
18-090-003-00083-001	104000	S	NO	FRUTALES DE SECANO	1,65			1,65	1,67
18-090-003-00095-021	104000	S	NO	FRUTALES DE SECANO	0,01			0,01	0,02
18-090-003-00099-001	104000	S	NO	FRUTALES DE SECANO	0,90			0,90	0,91
18-090-004-00050-001	104000	S	NO	FRUTALES DE SECANO	5,09			5,09	5,10
18-090-900-09601-024	104000	S	NO	FRUTALES DE SECANO	0,11			0,11	0,11
18-090-900-09601-025	104000	S	NO	FRUTALES DE SECANO	0,19			0,19	0,21

INCIDENCIA DESCRIPCIÓN

73106 Recinto declarado no comprometido
 Recinto:18-090-003-80002-001 Cultivo:104000 ALMENDROS-SIN VARIEDAD Secano

1. Reducciones previstas por sobredeclaración, artículo 16 del Reglamento (UE) nº 65/2011

2. Resolución de 3 de agosto de 2012 de la Dirección General de Fondos Agrarios (BOJA nº 159, 14 de agosto de 2012)

3. Superficie declarada admisible tras el ajuste con la conversión SIGPAC para el grupo de pago de herbáceos.

Menor valor entre la superficie declarada admisible tras el ajuste con la conversión SIGPAC y la comprometida admisible para el resto de grupos de pago

4. Se calcula sobre la superficie declarada reducida

5. Superficie de cultivo válido para la ayuda determinada en campo para el grupo de pago de herbáceos.

Superficie de cultivo válido para la ayuda determinada en campo tras el ajuste con la superficie comprometida admisible para el resto de grupos de pago

* Ayuda cofinanciada a través del Plan de Reestructuración del Tabaco de Andalucía contemplado en el Programa de Desarrollo Rural de Andalucía (2007-2013)

<u>APELLIDOS Y NOMBRE / RAZÓN SOCIAL</u>	<u>NIF</u>	<u>EXPEDIENTE</u>	<u>ANUALIDAD DE PAGO</u>
MOLINA RODRIGUEZ ANGEL	74554057V	4003382	4ª

Resumen de superficies

<u>GRUPO DE PAGO</u>	<u>SUPERFICIE (Hectáreas)</u>				<u>% Sobredeclaración (1)</u>
	<u>Declarada admisible</u>	<u>Comprometida</u>	<u>Declarada Reducida(3)</u>	<u>Resuelta</u>	
FRUTALES DE SECANO	17,18		17,18	17,18	0,00
TOTAL	17,18	17,23	17,18	17,18	

% PENALIZACIÓN**IMPORTE (Euros)**

<u>Admisibilidad (2)</u>	<u>Presentación tardía</u>	<u>Omisión declaración</u>	<u>Condicionalidad</u>		<u>Calculado(4)</u>	<u>FEADER(EJE2)</u>	<u>MAGRAMA</u>	<u>CAPDER</u>	<u>Total</u>
0,00	0,00	0,00	0,00	A pagar	1.903,37	1.522,70	139,52	241,15	1.903,37

RECINTOS

<u>REFERENCIA SIGPAC</u>	<u>CULTIVO</u>	<u>S/R</u>	<u>CONV.</u>	<u>GRUPO PAGO</u>	<u>Declarada admisible</u>	<u>SUPERFICIE (Hectáreas)</u>			
					<u>Conv. SIGPAC</u>	<u>Control C.(5)</u>	<u>Determinada</u>	<u>Certificada</u>	
18-057-003-00028-001	104000	S	NO	FRUTALES DE SECANO	2,39			2,39	2,39
18-057-003-00184-001	104000	S	NO	FRUTALES DE SECANO	0,84	0,84		0,84	0,84
18-057-003-09002-002	104000	S	NO	FRUTALES DE SECANO	0,06			0,06	0,06
18-057-004-00003-002	104000	S	NO	FRUTALES DE SECANO	4,23			4,23	4,23
18-057-004-00010-001	104000	S	NO	FRUTALES DE SECANO	0,76			0,76	0,76
18-057-004-00017-001	104000	S	NO	FRUTALES DE SECANO	1,77			1,77	1,77
18-057-063-00195-001	104000	S	NO	FRUTALES DE SECANO	1,46			1,46	1,46
18-057-063-00199-001	104000	S	NO	FRUTALES DE SECANO	1,44			1,44	1,44
18-057-063-00211-001	104000	S	NO	FRUTALES DE SECANO	0,50	0,50		0,50	0,50
18-084-007-00263-001	104000	S	NO	FRUTALES DE SECANO	1,76	1,77		1,76	1,76
18-084-007-00263-003	104000	S	NO	FRUTALES DE SECANO	0,14	0,14		0,14	0,14
18-084-007-00264-001	104000	S	NO	FRUTALES DE SECANO	1,83			1,83	1,83

<u>APELLIDOS Y NOMBRE / RAZÓN SOCIAL</u>	<u>NIF</u>	<u>EXPEDIENTE</u>	<u>ANUALIDAD DE PAGO</u>
MOLINA ROMERO EPIFANIA	76141263Q	4043217	7ª

Resumen de superficies

<u>GRUPO DE PAGO</u>	<u>SUPERFICIE (Hectáreas)</u>				<u>% Sobredeclaración (1)</u>
	<u>Declarada admisible</u>	<u>Comprometida</u>	<u>Declarada Reducida(3)</u>	<u>Resuelta</u>	
FRUTALES DE SECANO	5,16		5,16	5,16	0,00
TOTAL	5,16	5,16	5,16	5,16	

% PENALIZACIÓN**IMPORTE (Euros)**

<u>Admisibilidad (2)</u>	<u>Presentación tardía</u>	<u>Omisión declaración</u>	<u>Condicionalidad</u>		<u>Calculado(4)</u>	<u>FEADER(EJE2)</u>	<u>MAGRAMA</u>	<u>CAPDER</u>	<u>Total</u>
0,00	0,00	0,00	0,00	Pago realizado		310,99	28,49	49,26	388,74
				A pagar		146,35	13,41	23,18	182,94
				TOTAL	571,68	457,34	41,90	72,44	571,68

RECINTOS

<u>REFERENCIA SIGPAC</u>	<u>CULTIVO</u>	<u>S/R</u>	<u>CONV.</u>	<u>GRUPO PAGO</u>	<u>Declarada admisible</u>	<u>SUPERFICIE (Hectáreas)</u>			
					<u>Conv. SIGPAC</u>	<u>Control C.(5)</u>	<u>Determinada</u>	<u>Certificada</u>	
18-167-021-00200-001	104000	S	NO	FRUTALES DE SECANO	2,16			2,16	2,16
18-167-023-00029-001	104000	S	NO	FRUTALES DE SECANO	0,55			0,55	0,55
18-167-024-00160-001	104000	S	NO	FRUTALES DE SECANO	1,58			1,58	1,58
18-167-024-00264-002	104000	S	NO	FRUTALES DE SECANO	0,87			0,87	0,87

1. Reducciones previstas por sobredeclaración, artículo 16 del Reglamento (UE) nº 65/2011

2. Resolución de 3 de agosto de 2012 de la Dirección General de Fondos Agrarios (BOJA nº 159, 14 de agosto de 2012)

3. Superficie declarada admisible tras el ajuste con la conversión SIGPAC para el grupo de pago de herbáceos.

4. Menor valor entre la superficie declarada admisible tras el ajuste con la conversión SIGPAC y la comprometida admisible para el resto de grupos de pago

5. Se calcula sobre la superficie declarada reducida

6. Superficie de cultivo válido para la ayuda determinada en campo para el grupo de pago de herbáceos.

7. Superficie de cultivo válido para la ayuda determinada en campo tras el ajuste con la superficie comprometida admisible para el resto de grupos de pago

* Ayuda cofinanciada a través del Plan de Reestructuración del Tabaco de Andalucía contemplado en el Programa de Desarrollo Rural de Andalucía (2007-2013)

<u>APELLIDOS Y NOMBRE / RAZÓN SOCIAL</u>	<u>NIF</u>	<u>EXPEDIENTE</u>	<u>ANUALIDAD DE PAGO</u>
MOLINA SANCHEZ ANTONIO	52516959R	4005190	7ª

Resumen de superficies

<u>GRUPO DE PAGO</u>	<u>SUPERFICIE (Hectáreas)</u>				<u>% Sobredeclaración (1)</u>
	<u>Declarada admisible</u>	<u>Comprometida</u>	<u>Declarada Reducida(3)</u>	<u>Resuelta</u>	
FRUTALES DE SECANO	24,98		24,58	24,58	0,00
TOTAL	24,98	24,58	24,58	24,58	

Resumen de superficies

<u>GRUPO DE PAGO</u>	<u>SUPERFICIE (Hectáreas)</u>				<u>% Sobredeclaración (1)</u>
	<u>Declarada admisible</u>	<u>Comprometida</u>	<u>Declarada Reducida(3)</u>	<u>Resuelta</u>	
HERBACEOS	4,97		4,97	4,97	0,00
TOTAL	4,97		4,97	4,97	

% PENALIZACIÓN**IMPORTE (Euros)**

<u>Admisibilidad (2)</u>	<u>Presentación tardía</u>	<u>Omisión declaración</u>	<u>Condicionalidad</u>		<u>IMPORTE (Euros)</u>				
					<u>Calculado(4)</u>	<u>FEADER(EJE2)</u>	<u>MAGRAMA</u>	<u>CAPDER</u>	<u>Total</u>
0,00	0,00	0,00	0,00	Pago realizado		1.928,43	176,69	305,42	2.410,54
				A pagar		907,50	83,15	143,72	1.134,37
				TOTAL	3.544,91	2.835,93	259,84	449,14	3.544,91

RECINTOS

<u>REFERENCIA SIGPAC</u>	<u>CULTIVO</u>	<u>S/R</u>	<u>CONV.</u>	<u>GRUPO PAGO</u>	<u>Declarada admisible</u>	<u>SUPERFICIE (Hectáreas)</u>		
						<u>Conv. SIGPAC</u>	<u>Control C.(5)</u>	<u>Determinada Certificada</u>
18-149-003-00038-005	104000	S	NO	FRUTALES DE SECANO	2,77	2,54	2,54	2,77
18-149-003-00039-002	5000	S	NO	HERBACEOS	3,23	3,23	3,23	3,23
18-149-005-00090-001	8000	S	NO	HERBACEOS	0,35	0,35	0,35	0,35
18-149-007-00050-001	52000	S	NO	HERBACEOS	1,39	3,49	1,39	3,49
18-149-022-00009-001	104000	S	NO	FRUTALES DE SECANO	1,48	1,48	1,48	1,48
18-149-022-00016-001	104000	S	NO	FRUTALES DE SECANO	2,25	2,25	2,25	2,25
18-149-022-00059-001	104000	S	NO	FRUTALES DE SECANO	1,96		1,94	1,96
18-149-022-00060-001	104000	S	NO	FRUTALES DE SECANO	3,15		3,10	3,15
18-149-022-00067-001	104000	S	NO	FRUTALES DE SECANO	4,11		4,11	4,11
18-149-022-00068-001	104000	S	NO	FRUTALES DE SECANO	2,60	2,60	2,60	2,60
18-149-022-00079-001	104000	S	NO	FRUTALES DE SECANO	4,96		4,94	4,96
18-149-022-00079-005	104000	S	NO	FRUTALES DE SECANO	0,05		0,03	0,05
18-149-022-00080-001	104000	S	NO	FRUTALES DE SECANO	1,65	1,65	1,65	1,65



1. Reducciones previstas por sobredeclaración, artículo 16 del Reglamento (UE) nº 65/2011

2. Resolución de 3 de agosto de 2012 de la Dirección General de Fondos Agrarios (BOJA nº 159, 14 de agosto de 2012)

3. Superficie declarada admisible tras el ajuste con la conversión SIGPAC para el grupo de pago de herbáceos.

Menor valor entre la superficie declarada admisible tras el ajuste con la conversión SIGPAC y la comprometida admisible para el resto de grupos de pago

4. Se calcula sobre la superficie declarada reducida

5. Superficie de cultivo válido para la ayuda determinada en campo para el grupo de pago de herbáceos.

Superficie de cultivo válido para la ayuda determinada en campo tras el ajuste con la superficie comprometida admisible para el resto de grupos de pago

* Ayuda cofinanciada a través del Plan de Reestructuración del Tabaco de Andalucía contemplado en el Programa de Desarrollo Rural de Andalucía (2007-2013)

<u>APELLIDOS Y NOMBRE / RAZÓN SOCIAL</u>	<u>NIF</u>	<u>EXPEDIENTE</u>	<u>ANUALIDAD DE PAGO</u>
MOLINA VICO EDUARDO *	21990919K	4021231	4ª

Resumen de superficies

<u>GRUPO DE PAGO</u>	<u>SUPERFICIE (Hectáreas)</u>				<u>% Sobredeclaración (1)</u>
	<u>Declarada admisible</u>	<u>Comprometida</u>	<u>Declarada Reducida(3)</u>	<u>Resuelta</u>	
FRUTALES DE SECANO	7,98		7,93	7,93	0,00
TOTAL	7,98	7,93	7,93	7,93	

% PENALIZACIÓN**IMPORTE (Euros)**

<u>Admisibilidad (2)</u>	<u>Presentación tardía</u>	<u>Omisión declaración</u>	<u>Condicionalidad</u>		<u>Calculado(4)</u>	<u>FEADER(EJE2)</u>	<u>MAGRAMA</u>	<u>CAPDER</u>	<u>Total</u>
0,00	0,00	0,00	0,00	A pagar	878,56	702,85	64,40	111,31	878,56

RECINTOS

<u>REFERENCIA SIGPAC</u>	<u>CULTIVO</u>	<u>S/R</u>	<u>CONV.</u>	<u>GRUPO PAGO</u>	<u>Declarada admisible</u>	<u>SUPERFICIE (Hectáreas)</u>			
					<u>Conv. SIGPAC</u>	<u>Control C.(5)</u>	<u>Determinada</u>	<u>Certificada</u>	
18-080-005-00140-001	104000	S	NO	FRUTALES DE SECANO	3,24		3,24	3,24	3,24
18-080-007-00043-001	104000	S	NO	FRUTALES DE SECANO	1,98		1,98	1,98	1,98
18-080-007-00044-001	104000	S	NO	FRUTALES DE SECANO	0,38		0,38	0,38	0,38
18-080-007-00044-002	104000	S	NO	FRUTALES DE SECANO	1,45		1,45	1,45	1,45
18-080-007-00149-003	104000	S	NO	FRUTALES DE SECANO	0,08		0,05	0,05	0,08
18-080-007-00225-003	104000	S	NO	FRUTALES DE SECANO	0,85		0,83	0,83	0,85

<u>APELLIDOS Y NOMBRE / RAZÓN SOCIAL</u>	<u>NIF</u>	<u>EXPEDIENTE</u>	<u>ANUALIDAD DE PAGO</u>
MONTOYA HEREDIA JOSE ANTONIO	24244316Q	4029633	4ª

Resumen de superficies

<u>GRUPO DE PAGO</u>	<u>SUPERFICIE (Hectáreas)</u>				<u>% Sobredeclaración (1)</u>
	<u>Declarada admisible</u>	<u>Comprometida</u>	<u>Declarada Reducida(3)</u>	<u>Resuelta</u>	
FRUTALES DE SECANO	9,75		9,75	9,75	0,00
TOTAL	9,75	9,75	9,75	9,75	

% PENALIZACIÓN**IMPORTE (Euros)**

<u>Admisibilidad (2)</u>	<u>Presentación tardía</u>	<u>Omisión declaración</u>	<u>Condicionalidad</u>		<u>Calculado(4)</u>	<u>FEADER(EJE2)</u>	<u>MAGRAMA</u>	<u>CAPDER</u>	<u>Total</u>
0,00	0,00	0,00	0,00	Pago realizado		587,63	53,84	93,07	734,54
				A pagar		276,53	25,34	43,79	345,66
				TOTAL	1.080,20	864,16	79,18	136,86	1.080,20

RECINTOS

<u>REFERENCIA SIGPAC</u>	<u>CULTIVO</u>	<u>S/R</u>	<u>CONV.</u>	<u>GRUPO PAGO</u>	<u>Declarada admisible</u>	<u>SUPERFICIE (Hectáreas)</u>			
					<u>Conv. SIGPAC</u>	<u>Control C.(5)</u>	<u>Determinada</u>	<u>Certificada</u>	
18-198-004-01516-001	104000	S	NO	FRUTALES DE SECANO	2,07		2,07	2,07	2,07
18-198-005-00017-001	104000	S	NO	FRUTALES DE SECANO	0,27		0,27	0,27	0,27
18-198-006-00049-003	104000	S	NO	FRUTALES DE SECANO	1,51		1,51	1,51	1,51
18-199-003-00276-001	104000	S	NO	FRUTALES DE SECANO	1,15		1,15	1,15	1,15
18-199-003-00277-001	104000	S	NO	FRUTALES DE SECANO	0,49		0,49	0,49	0,49
18-199-003-00351-001	104000	S	NO	FRUTALES DE SECANO	1,60		1,60	1,60	1,60
18-199-003-00438-001	104000	S	NO	FRUTALES DE SECANO	0,27		0,27	0,27	0,27
18-199-003-00439-002	104000	S	NO	FRUTALES DE SECANO	0,30		0,30	0,30	0,30
18-199-006-00049-001	104000	S	NO	FRUTALES DE SECANO	2,09		2,09	2,09	2,09

1. Reducciones previstas por sobredeclaración, artículo 16 del Reglamento (UE) nº 65/2011

2. Resolución de 3 de agosto de 2012 de la Dirección General de Fondos Agrarios (BOJA nº 159, 14 de agosto de 2012)

3. Superficie declarada admisible tras el ajuste con la conversión SIGPAC para el grupo de pago de herbáceos.

4. Menor valor entre la superficie declarada admisible tras el ajuste con la conversión SIGPAC y la comprometida admisible para el resto de grupos de pago

5. Se calcula sobre la superficie declarada reducida

6. Superficie de cultivo válido para la ayuda determinada en campo para el grupo de pago de herbáceos.

7. Superficie de cultivo válido para la ayuda determinada en campo tras el ajuste con la superficie comprometida admisible para el resto de grupos de pago

* Ayuda cofinanciada a través del Plan de Reestructuración del Tabaco de Andalucía contemplado en el Programa de Desarrollo Rural de Andalucía (2007-2013)

<u>APELLIDOS Y NOMBRE / RAZÓN SOCIAL</u>	<u>NIF</u>	<u>EXPEDIENTE</u>	<u>ANUALIDAD DE PAGO</u>
MONTOYA HEREDIA LEONOR	24183095K	4024977	4ª

Resumen de superficies

<u>GRUPO DE PAGO</u>	<u>SUPERFICIE (Hectáreas)</u>				<u>% Sobredeclaración (1)</u>
	<u>Declarada admisible</u>	<u>Comprometida</u>	<u>Declarada Reducida(3)</u>	<u>Resuelta</u>	
FRUTALES DE SECANO	5,40		5,36	5,36	0,00
TOTAL	5,40	5,36	5,36	5,36	

% PENALIZACIÓN

IMPORTE (Euros)

<u>Admisibilidad (2)</u>	<u>Presentación tardía</u>	<u>Omisión declaración</u>	<u>Condicionalidad</u>		<u>Calculado(4)</u>	<u>FEADER(EJE2)</u>	<u>MAGRAMA</u>	<u>CAPDER</u>	<u>Total</u>
0,00	0,00	0,00	0,00	A pagar	593,83	475,06	43,53	75,24	593,83

RECINTOS

<u>REFERENCIA SIGPAC</u>	<u>CULTIVO S/R</u>	<u>CONV.</u>	<u>GRUPO PAGO</u>	<u>SUPERFICIE (Hectáreas)</u>				
				<u>Declarada admisible</u>	<u>Conv. SIGPAC</u>	<u>Control C.(5)</u>	<u>Determinada Certificada</u>	
18-198-006-00083-001	104000 S	NO	FRUTALES DE SECANO	3,79		3,77	3,77	3,79
18-198-007-00208-001	104000 S	NO	FRUTALES DE SECANO	1,61		1,59	1,59	1,61

<u>APELLIDOS Y NOMBRE / RAZÓN SOCIAL</u>	<u>NIF</u>	<u>EXPEDIENTE</u>	<u>ANUALIDAD DE PAGO</u>
MONTOYA HEREDIA MANUEL ANGEL	24137654M	4019470	4ª

Resumen de superficies

<u>GRUPO DE PAGO</u>	<u>SUPERFICIE (Hectáreas)</u>				<u>% Sobredeclaración (1)</u>
	<u>Declarada admisible</u>	<u>Comprometida</u>	<u>Declarada Reducida(3)</u>	<u>Resuelta</u>	
FRUTALES DE SECANO	5,72		5,56	5,56	0,00
TOTAL	5,72	5,56	5,56	5,56	

% PENALIZACIÓN

IMPORTE (Euros)

<u>Admisibilidad (2)</u>	<u>Presentación tardía</u>	<u>Omisión declaración</u>	<u>Condicionalidad</u>		<u>Calculado(4)</u>	<u>FEADER(EJE2)</u>	<u>MAGRAMA</u>	<u>CAPDER</u>	<u>Total</u>
0,00	0,00	0,00	0,00	Pago realizado		335,10	30,70	53,07	418,87
				A pagar		157,70	14,45	24,97	197,12
				TOTAL	615,99	492,80	45,15	78,04	615,99

RECINTOS

<u>REFERENCIA SIGPAC</u>	<u>CULTIVO S/R</u>	<u>CONV.</u>	<u>GRUPO PAGO</u>	<u>SUPERFICIE (Hectáreas)</u>				
				<u>Declarada admisible</u>	<u>Conv. SIGPAC</u>	<u>Control C.(5)</u>	<u>Determinada Certificada</u>	
18-198-007-00236-001	104000 S	NO	FRUTALES DE SECANO	1,41			1,41	1,41
18-198-009-00992-002	104000 S	NO	FRUTALES DE SECANO	1,46			1,46	1,46
18-198-009-00992-003	104000 S	NO	FRUTALES DE SECANO	0,40			0,40	0,40
18-199-006-00175-001	104000 S	NO	FRUTALES DE SECANO	2,29			2,29	2,29

INCIDENCIA DESCRIPCIÓN

73106 Recinto declarado no comprometido
 Recinto:18-024-029-60001-001 Cultivo:104000 ALMENDROS-SIN VARIEDAD Secano



1. Reducciones previstas por sobredeclaración, artículo 16 del Reglamento (UE) nº 65/2011

2. Resolución de 3 de agosto de 2012 de la Dirección General de Fondos Agrarios (BOJA nº 159, 14 de agosto de 2012)

3. Superficie declarada admisible tras el ajuste con la conversión SIGPAC para el grupo de pago de herbáceos.

Menor valor entre la superficie declarada admisible tras el ajuste con la conversión SIGPAC y la comprometida admisible para el resto de grupos de pago

4. Se calcula sobre la superficie declarada reducida

5. Superficie de cultivo válido para la ayuda determinada en campo para el grupo de pago de herbáceos.

Superficie de cultivo válido para la ayuda determinada en campo tras el ajuste con la superficie comprometida admisible para el resto de grupos de pago

* Ayuda cofinanciada a través del Plan de Reestructuración del Tabaco de Andalucía contemplado en el Programa de Desarrollo Rural de Andalucía (2007-2013)

<u>APELLIDOS Y NOMBRE / RAZÓN SOCIAL</u>	<u>NIF</u>	<u>EXPEDIENTE</u>	<u>ANUALIDAD DE PAGO</u>
MONTOYA HEREDIA MARIA DOLORES	52510372S	4015411	4ª

Resumen de superficies

<u>GRUPO DE PAGO</u>	<u>SUPERFICIE (Hectáreas)</u>				<u>% Sobredeclaración (1)</u>
	<u>Declarada admisible</u>	<u>Comprometida</u>	<u>Declarada Reducida(3)</u>	<u>Resuelta</u>	
FRUTALES DE SECANO	5,49		4,94	4,94	0,00
TOTAL	5,49	4,94	4,94	4,94	

% PENALIZACIÓN**IMPORTE (Euros)**

<u>Admisibilidad (2)</u>	<u>Presentación tardía</u>	<u>Omisión declaración</u>	<u>Condicionalidad</u>		<u>Calculado(4)</u>	<u>FEADER(EJE2)</u>	<u>MAGRAMA</u>	<u>CAPDER</u>	<u>Total</u>
0,00	0,00	0,00	0,00	Pago realizado		297,73	27,28	47,15	372,16
				A pagar		140,11	12,84	22,19	175,14
				TOTAL	547,30	437,84	40,12	69,34	547,30

RECINTOS

<u>REFERENCIA SIGPAC</u>	<u>CULTIVO S/R</u>	<u>CONV.</u>	<u>GRUPO PAGO</u>	<u>Declarada admisible</u>	<u>SUPERFICIE (Hectáreas)</u>	<u>Conv. SIGPAC</u>	<u>Control C.(5)</u>	<u>Determinada</u>	<u>Certificada</u>
18-199-006-00443-002	104000 S	SI	FRUTALES DE SECANO	0,16				0,16	0,16
18-199-006-00443-003	104000 S	SI	FRUTALES DE SECANO	4,80				4,78	4,80

INCIDENCIA DESCRIPCIÓN

- 204 La superficie total declarada sobre un mismo recinto en el conjunto de los expedientes, no puede superar la superficie total que el SIGPAC establece para ese recinto.
 Recinto:18-198-004-00345-001 Cultivo:104000 ALMENDROS-SIN VARIEDAD Secano Suma de superficies declaradas para este recinto por todos los solicitantes (Áreas):55 Superficie SIGPAC medida para este recinto (Áreas):53 Exceso de superficie declarada (Hectáreas):0,02
- 73103 El recinto declarado no cumple con las normas de producción ecológica (compromiso anexo 1, Orden 24 marzo 2011)
 Recinto:18-198-004-00345-001 Cultivo:104000 ALMENDROS-SIN VARIEDAD Secano
- 73106 Recinto declarado no comprometido
 Recinto:18-198-004-00345-001 Cultivo:104000 ALMENDROS-SIN VARIEDAD Secano



1. Reducciones previstas por sobredeclaración, artículo 16 del Reglamento (UE) nº 65/2011

2. Resolución de 3 de agosto de 2012 de la Dirección General de Fondos Agrarios (BOJA nº 159, 14 de agosto de 2012)

3. Superficie declarada admisible tras el ajuste con la conversión SIGPAC para el grupo de pago de herbáceos.

Menor valor entre la superficie declarada admisible tras el ajuste con la conversión SIGPAC y la comprometida admisible para el resto de grupos de pago

4. Se calcula sobre la superficie declarada reducida

5. Superficie de cultivo válido para la ayuda determinada en campo para el grupo de pago de herbáceos.

Superficie de cultivo válido para la ayuda determinada en campo tras el ajuste con la superficie comprometida admisible para el resto de grupos de pago

* Ayuda cofinanciada a través del Plan de Reestructuración del Tabaco de Andalucía contemplado en el Programa de Desarrollo Rural de Andalucía (2007-2013)

<u>APELLIDOS Y NOMBRE / RAZÓN SOCIAL</u>	<u>NIF</u>	<u>EXPEDIENTE</u>	<u>ANUALIDAD DE PAGO</u>
MONTOYA PEÑA JOSE ANTONIO	75133115G	4043742	4ª

Resumen de superficies

<u>GRUPO DE PAGO</u>	<u>SUPERFICIE (Hectáreas)</u>				<u>% Sobredeclaración (1)</u>
	<u>Declarada admisible</u>	<u>Comprometida</u>	<u>Declarada Reducida(3)</u>	<u>Resuelta</u>	
OLIVAR	3,28		3,25	3,25	0,00
OLIVAR EN PENDIENTE	20,57		20,25	20,25	0,00
TOTAL	23,85	24,48	23,50	23,50	

% PENALIZACIÓN**IMPORTE (Euros)**

<u>Admisibilidad (2)</u>	<u>Presentación tardía</u>	<u>Omisión declaración</u>	<u>Condicionalidad</u>		<u>Calculado(4)</u>	<u>FEADER(EJE2)</u>	<u>MAGRAMA</u>	<u>CAPDER</u>	<u>Total</u>
0,00	0,00	0,00	0,00	A pagar	7.541,17	6.032,94	552,77	955,46	7.541,17

RECINTOS

<u>REFERENCIA SIGPAC</u>	<u>CULTIVO</u>	<u>S/R</u>	<u>CONV.</u>	<u>GRUPO PAGO</u>	<u>Declarada admisible</u>	<u>SUPERFICIE (Hectáreas)</u>			
						<u>Conv. SIGPAC</u>	<u>Control C.(5)</u>	<u>Determinada</u>	<u>Certificada</u>
18-090-004-00042-008	101000	S	NO	OLIVAR EN PENDIENTE	14,89	14,85	14,85	14,85	14,89
18-090-007-00062-003	101000	S	NO	OLIVAR	3,28	3,25	3,25	3,25	3,28
18-090-007-00063-002	101000	S	NO	OLIVAR EN PENDIENTE	0,14	0,14	0,14	0,14	0,14
18-090-007-00063-003	101000	S	NO	OLIVAR EN PENDIENTE	0,33	0,32	0,32	0,32	0,33
18-090-007-00064-002	101000	S	NO	OLIVAR EN PENDIENTE	0,29	0,29	0,29	0,29	0,29
18-090-007-00098-001	101000	R	NO	OLIVAR EN PENDIENTE	1,95	1,91	1,91	1,91	1,95
18-090-008-00101-001	101000	R	NO	OLIVAR EN PENDIENTE	0,43	0,42	0,42	0,42	0,43
18-090-008-00106-001	101000	R	NO	OLIVAR EN PENDIENTE	1,68	1,67	1,67	1,67	1,68
18-090-008-09004-002	101000	R	NO	OLIVAR EN PENDIENTE	0,14	0,03	0,03	0,03	0,14
18-090-900-09601-008	101000	S	NO	OLIVAR EN PENDIENTE	0,72	0,62	0,62	0,62	0,72



1. Reducciones previstas por sobredeclaración, artículo 16 del Reglamento (UE) nº 65/2011

2. Resolución de 3 de agosto de 2012 de la Dirección General de Fondos Agrarios (BOJA nº 159, 14 de agosto de 2012)

3. Superficie declarada admisible tras el ajuste con la conversión SIGPAC para el grupo de pago de herbáceos.

Menor valor entre la superficie declarada admisible tras el ajuste con la conversión SIGPAC y la comprometida admisible para el resto de grupos de pago

4. Se calcula sobre la superficie declarada reducida

5. Superficie de cultivo válido para la ayuda determinada en campo para el grupo de pago de herbáceos.

Superficie de cultivo válido para la ayuda determinada en campo tras el ajuste con la superficie comprometida admisible para el resto de grupos de pago

* Ayuda cofinanciada a través del Plan de Reestructuración del Tabaco de Andalucía contemplado en el Programa de Desarrollo Rural de Andalucía (2007-2013)

<u>APellidos y nombre / RAZÓN SOCIAL</u>	<u>NIF</u>	<u>EXPEDIENTE</u>	<u>ANUALIDAD DE PAGO</u>		
MORALES MACHADO ANTONIA MARIA	24208466T	4030185	7ª		
Resumen de superficies					
		SUPERFICIE (Hectáreas)			
GRUPO DE PAGO		<u>Declarada admisible</u>	<u>Declarada Reducida(3)</u>	<u>Resuelta</u>	<u>% Sobredeclaración (1)</u>
HERBACEOS		51,45	50,21	49,83	0,76
TOTAL		51,45	50,21	49,83	

<u>% PENALIZACIÓN</u>				<u>IMPORTE (Euros)</u>					
<u>Admisibilidad (2)</u>	<u>Presentación tardía</u>	<u>Omisión declaración</u>	<u>Condicionalidad</u>	<u>Calculado(4)</u>	<u>FEADER(EJE2)</u>	<u>MAGRAMA</u>	<u>CAPDER</u>	<u>Total</u>	
32,00	0,00	0,00	0,00	A pagar	8.301,22	4.481,69	410,63	709,79	5.602,11

RECINTOS

<u>REFERENCIA SIGPAC</u>	<u>CULTIVO</u>	<u>S/R</u>	<u>CONV.</u>	<u>GRUPO PAGO</u>	<u>SUPERFICIE (Hectáreas)</u>				
					<u>Declarada admisible</u>	<u>Conv. SIGPAC</u>	<u>Control C.(5)</u>	<u>Determinada Certificada</u>	
18-076-007-00005-001	52000	S	NO	HERBACEOS	1,32		1,09	1,32	1,32
18-116-501-00003-001	5000	S	NO	HERBACEOS	5,26		5,24	5,26	5,26
18-116-501-00003-002	5000	S	NO	HERBACEOS	0,45		0,45	0,45	0,45
18-116-501-00013-002	52000	S	NO	HERBACEOS	8,70		7,47	7,47	8,70
18-116-501-00030-001	5000	S	NO	HERBACEOS	4,99		4,64	4,64	4,99
18-116-501-00030-001	52000	S	NO	HERBACEOS	2,93		2,92	2,92	2,93
18-116-502-00070-001	5000	S	NO	HERBACEOS	2,45		2,45	2,45	2,45
18-116-502-00070-002	5000	S	NO	HERBACEOS	0,38		0,37	0,37	0,38
18-116-503-00068-002	5000	S	NO	HERBACEOS	3,41		3,41	3,41	3,41
18-116-506-00067-001	5000	R	NO	HERBACEOS	1,97		1,97	1,97	1,97
18-116-508-00035-001	40000	R	NO	HERBACEOS	3,02		0,00	3,02	3,02
18-116-508-00060-001	40000	R	NO	HERBACEOS	2,28		0,16	2,27	2,28
18-116-509-00009-001	40000	R	NO	HERBACEOS	2,71		2,70	2,70	2,71
18-116-509-00079-001	40000	R	NO	HERBACEOS	3,57		3,29	3,57	3,57
18-116-510-00102-001	5000	R	NO	HERBACEOS	0,31		0,31	0,31	0,31
18-116-510-00121-001	40000	R	NO	HERBACEOS	0,12		0,00	0,12	0,12
18-116-510-00141-002	5000	R	NO	HERBACEOS	0,24		0,24	0,24	0,24
18-116-510-00275-001	5000	R	NO	HERBACEOS	0,27		0,27	0,27	0,27
18-116-510-00275-006	5000	R	NO	HERBACEOS	0,65		0,65	0,65	0,65
18-116-511-00004-001	5000	S	NO	HERBACEOS	6,42		6,42	6,42	6,42

<u>Id. Com</u>	<u>Compromiso</u>	<u>% admisibilidad</u>
C11_03	En caso de aprovechamiento de rastrojos por pastoreo, este no será superior a tres meses ni la intensidad del aprovechamiento será tal que se deje el suelo desnudo.	5,00
C2	Mantenimiento de la vegetación natural en lindes de las parcelas. Se conservará en buen estado fitosanitario la vegetación de borde que configura los lindes de las parcelas.	2,00
C4	Cultivo solicitado distinto al determinado	25,00



1. Reducciones previstas por sobredeclaración, artículo 16 del Reglamento (UE) nº 65/2011

2. Resolución de 3 de agosto de 2012 de la Dirección General de Fondos Agrarios (BOJA nº 159, 14 de agosto de 2012)

3. Superficie declarada admisible tras el ajuste con la conversión SIGPAC para el grupo de pago de herbáceos.

4. Menor valor entre la superficie declarada admisible tras el ajuste con la conversión SIGPAC y la comprometida admisible para el resto de grupos de pago

5. Se calcula sobre la superficie declarada reducida

6. Superficie de cultivo válido para la ayuda determinada en campo para el grupo de pago de herbáceos.

7. Superficie de cultivo válido para la ayuda determinada en campo tras el ajuste con la superficie comprometida admisible para el resto de grupos de pago

* Ayuda cofinanciada a través del Plan de Reestructuración del Tabaco de Andalucía contemplado en el Programa de Desarrollo Rural de Andalucía (2007-2013)

<u>APELLIDOS Y NOMBRE / RAZÓN SOCIAL</u>	<u>NIF</u>	<u>EXPEDIENTE</u>	<u>ANUALIDAD DE PAGO</u>
MORALES MORALES JUAN ANTONIO *	74679827T	4043111	4ª

Resumen de superficies

<u>GRUPO DE PAGO</u>	<u>SUPERFICIE (Hectáreas)</u>				<u>% Sobredeclaración (1)</u>
	<u>Declarada admisible</u>	<u>Comprometida</u>	<u>Declarada Reducida(3)</u>	<u>Resuelta</u>	
FRUTALES DE SECANO	2,20		2,19	2,19	0,00
TOTAL	2,20	2,19	2,19	2,19	

% PENALIZACIÓN**IMPORTE (Euros)**

<u>Admisibilidad (2)</u>	<u>Presentación tardía</u>	<u>Omisión declaración</u>	<u>Condicionalidad</u>		<u>Calculado(4)</u>	<u>FEADER(EJE2)</u>	<u>MAGRAMA</u>	<u>CAPDER</u>	<u>Total</u>
0,00	0,00	0,00	0,00	A pagar	242,63	194,10	17,78	30,75	242,63

RECINTOS

<u>REFERENCIA SIGPAC</u>	<u>CULTIVO</u>	<u>S/R</u>	<u>CONV.</u>	<u>GRUPO PAGO</u>	<u>Declarada admisible</u>	<u>Conv. SIGPAC</u>	<u>SUPERFICIE (Hectáreas)</u> <u>Control C.(5) Determinada</u>	<u>Certificada</u>
18-135-012-00046-001	110000	S	NO	FRUTALES DE SECANO	2,20		2,20	2,20

<u>APELLIDOS Y NOMBRE / RAZÓN SOCIAL</u>	<u>NIF</u>	<u>EXPEDIENTE</u>	<u>ANUALIDAD DE PAGO</u>
MORCILLO RODENAS JOSE ANTONIO	74614534G	4005758	7ª

Resumen de superficies

<u>GRUPO DE PAGO</u>	<u>SUPERFICIE (Hectáreas)</u>				<u>% Sobredeclaración (1)</u>
	<u>Declarada admisible</u>	<u>Comprometida</u>	<u>Declarada Reducida(3)</u>	<u>Resuelta</u>	
OLIVAR	7,30		6,64	6,64	0,00
OLIVAR EN PENDIENTE	5,89		5,88	5,88	0,00
FRUTALES DE SECANO	4,53		4,53	4,53	0,00
TOTAL	17,72	17,05	17,05	17,05	

% PENALIZACIÓN**IMPORTE (Euros)**

<u>Admisibilidad (2)</u>	<u>Presentación tardía</u>	<u>Omisión declaración</u>	<u>Condicionalidad</u>		<u>Calculado(4)</u>	<u>FEADER(EJE2)</u>	<u>MAGRAMA</u>	<u>CAPDER</u>	<u>Total</u>
0,00	0,00	0,00	0,00	Pago realizado		2.218,08	203,23	351,29	2.772,60
				A pagar		1.043,80	95,64	165,31	1.304,75
				TOTAL	4.077,35	3.261,88	298,87	516,60	4.077,35

RECINTOS

<u>REFERENCIA SIGPAC</u>	<u>CULTIVO</u>	<u>S/R</u>	<u>CONV.</u>	<u>GRUPO PAGO</u>	<u>Declarada admisible</u>	<u>Conv. SIGPAC</u>	<u>SUPERFICIE (Hectáreas)</u> <u>Control C.(5) Determinada</u>	<u>Certificada</u>
18-047-006-00002-001	101000	S	NO	OLIVAR	2,50		2,49	2,50
18-047-006-00096-002	101000	S	NO	OLIVAR	0,49		0,42	0,49
18-047-010-00188-001	104000	S	NO	FRUTALES DE SECANO	3,39		3,39	3,39
18-047-010-00188-002	101000	S	NO	OLIVAR	1,03		1,01	1,04
18-047-010-00189-002	104000	S	NO	FRUTALES DE SECANO	1,14		1,14	1,17
18-047-010-00433-004	101000	S	NO	OLIVAR	3,28		2,72	3,28
18-047-011-00386-003	101000	S	NO	OLIVAR EN PENDIENTE	3,14		3,14	3,14
18-047-013-00326-001	101000	S	NO	OLIVAR EN PENDIENTE	1,76		1,75	1,76
18-047-013-00452-002	101000	S	NO	OLIVAR EN PENDIENTE	0,99		0,99	0,99

1. Reducciones previstas por sobredeclaración, artículo 16 del Reglamento (UE) nº 65/2011

2. Resolución de 3 de agosto de 2012 de la Dirección General de Fondos Agrarios (BOJA nº 159, 14 de agosto de 2012)

3. Superficie declarada admisible tras el ajuste con la conversión SIGPAC para el grupo de pago de herbáceos.

4. Menor valor entre la superficie declarada admisible tras el ajuste con la conversión SIGPAC y la comprometida admisible para el resto de grupos de pago

5. Se calcula sobre la superficie declarada reducida

6. Superficie de cultivo válido para la ayuda determinada en campo para el grupo de pago de herbáceos.

7. Superficie de cultivo válido para la ayuda determinada en campo tras el ajuste con la superficie comprometida admisible para el resto de grupos de pago

* Ayuda cofinanciada a través del Plan de Reestructuración del Tabaco de Andalucía contemplado en el Programa de Desarrollo Rural de Andalucía (2007-2013)

<u>APELLIDOS Y NOMBRE / RAZÓN SOCIAL</u>	<u>NIF</u>	<u>EXPEDIENTE</u>	<u>ANUALIDAD DE PAGO</u>			
MORENO FERNANDEZ ARACELI	74708434H	4010208	6ª			
Resumen de superficies						
		SUPERFICIE (Hectáreas)				
GRUPO DE PAGO		<u>Declarada admisible</u>	<u>Comprometida</u>	<u>Declarada Reducida(3)</u>	<u>Resuelta</u>	<u>% Sobredeclaración (1)</u>
FRUTALES DE SECANO		12,06		12,05	12,05	0,00
TOTAL		12,06	12,06	12,05	12,05	

% PENALIZACIÓN				IMPORTE (Euros)					
<u>Admisibilidad (2)</u>	<u>Presentación tardía</u>	<u>Omisión declaración</u>	<u>Condicionalidad</u>	<u>Calculado(4)</u>	<u>FEADER(EJE2)</u>	<u>MAGRAMA</u>	<u>CAPDER</u>	<u>Total</u>	
0,00	0,00	0,00	0,00	Pago realizado		726,25	66,54	115,02	907,81
				A pagar		341,77	31,31	54,13	427,21
TOTAL				1.335,02	1.068,02	97,85	169,15	1.335,02	

RECINTOS

<u>REFERENCIA SIGPAC</u>	<u>CULTIVO</u>	<u>S/R</u>	<u>CONV.</u>	<u>GRUPO PAGO</u>	<u>Declarada admisible</u>	<u>SUPERFICIE (Hectáreas)</u>		
						<u>Conv. SIGPAC</u>	<u>Control C.(5)</u>	<u>Determinada Certificada</u>
18-144-004-00159-001	104000	S	NO	FRUTALES DE SECANO	2,00		2,00	2,00
18-144-004-00330-001	104000	S	NO	FRUTALES DE SECANO	3,65		3,65	3,65
18-144-004-00336-001	104000	S	NO	FRUTALES DE SECANO	1,02		1,02	1,02
18-144-004-00360-001	104000	S	NO	FRUTALES DE SECANO	0,54		0,54	0,54
18-144-006-00022-002	104000	S	NO	FRUTALES DE SECANO	0,32		0,31	0,32
18-144-006-00030-001	104000	S	NO	FRUTALES DE SECANO	0,83		0,83	0,83
18-144-006-00036-001	104000	S	NO	FRUTALES DE SECANO	0,19		0,19	0,19
18-144-006-00038-001	104000	S	NO	FRUTALES DE SECANO	0,32		0,32	0,32
18-144-006-00042-002	104000	S	NO	FRUTALES DE SECANO	0,18		0,18	0,18
18-144-006-00042-003	104000	S	NO	FRUTALES DE SECANO	0,50		0,50	0,50
18-144-006-00042-004	104000	S	NO	FRUTALES DE SECANO	0,50		0,50	0,50
18-144-006-00047-001	104000	S	NO	FRUTALES DE SECANO	0,13		0,13	0,13
18-144-006-00048-001	104000	S	NO	FRUTALES DE SECANO	0,29		0,29	0,29
18-144-006-00254-001	104000	S	NO	FRUTALES DE SECANO	0,22		0,22	0,22
18-144-006-00258-001	104000	S	NO	FRUTALES DE SECANO	0,27		0,27	0,27
18-144-006-00258-002	104000	S	NO	FRUTALES DE SECANO	1,10		1,10	1,10



1. Reducciones previstas por sobredeclaración, artículo 16 del Reglamento (UE) nº 65/2011

2. Resolución de 3 de agosto de 2012 de la Dirección General de Fondos Agrarios (BOJA nº 159, 14 de agosto de 2012)

3. Superficie declarada admisible tras el ajuste con la conversión SIGPAC para el grupo de pago de herbáceos.

Menor valor entre la superficie declarada admisible tras el ajuste con la conversión SIGPAC y la comprometida admisible para el resto de grupos de pago

4. Se calcula sobre la superficie declarada reducida

5. Superficie de cultivo válido para la ayuda determinada en campo para el grupo de pago de herbáceos.

Superficie de cultivo válido para la ayuda determinada en campo tras el ajuste con la superficie comprometida admisible para el resto de grupos de pago

* Ayuda cofinanciada a través del Plan de Reestructuración del Tabaco de Andalucía contemplado en el Programa de Desarrollo Rural de Andalucía (2007-2013)

<u>APELLIDOS Y NOMBRE / RAZÓN SOCIAL</u>	<u>NIF</u>	<u>EXPEDIENTE</u>	<u>ANUALIDAD DE PAGO</u>
MORENO MILENA RAFAEL *	23602288X	4025421	7ª

Resumen de superficies

<u>GRUPO DE PAGO</u>	<u>SUPERFICIE (Hectáreas)</u>				<u>% Sobredeclaración (1)</u>
	<u>Declarada admisible</u>	<u>Comprometida</u>	<u>Declarada Reducida(3)</u>	<u>Resuelta</u>	
OLIVAR EN PENDIENTE	11,95		11,65	11,65	0,00
TOTAL	11,95	11,65	11,65	11,65	

% PENALIZACIÓN**IMPORTE (Euros)**

<u>Admisibilidad (2)</u>	<u>Presentación tardía</u>	<u>Omisión declaración</u>	<u>Condicionalidad</u>		<u>Calculado(4)</u>	<u>FEADER(EJE2)</u>	<u>MAGRAMA</u>	<u>CAPDER</u>	<u>Total</u>
0,00	0,00	0,00	0,00	Pago realizado		1.690,17	154,86	267,68	2.112,71
				A pagar		1.416,74	129,81	224,38	1.770,93
				TOTAL	3.883,64	3.106,91	284,67	492,06	3.883,64

RECINTOS

<u>REFERENCIA SIGPAC</u>	<u>CULTIVO</u>	<u>S/R</u>	<u>CONV.</u>	<u>GRUPO PAGO</u>	<u>Declarada admisible</u>	<u>SUPERFICIE (Hectáreas)</u>		
					<u>Conv. SIGPAC</u>	<u>Control C.(5)</u>	<u>Determinada</u>	<u>Certificada</u>
18-052-004-00101-001	101000	S	NO	OLIVAR EN PENDIENTE	1,11		1,11	1,11
18-052-004-00102-001	101000	S	NO	OLIVAR EN PENDIENTE	1,68		1,68	1,68
18-052-007-00057-001	101000	S	NO	OLIVAR EN PENDIENTE	0,07		0,06	0,07
18-052-007-00173-001	101000	S	NO	OLIVAR EN PENDIENTE	0,07		0,07	0,07
18-052-007-00211-002	101000	S	NO	OLIVAR EN PENDIENTE	0,44		0,44	0,44
18-052-007-00211-006	101000	S	NO	OLIVAR EN PENDIENTE	0,18		0,18	0,18
18-052-007-00219-003	101000	S	NO	OLIVAR EN PENDIENTE	0,26		0,26	0,28
18-052-007-00219-009	101000	S	NO	OLIVAR EN PENDIENTE	0,02		0,02	0,05
18-052-007-00231-001	101000	S	NO	OLIVAR EN PENDIENTE	0,22		0,22	0,22
18-052-007-00231-002	101000	S	NO	OLIVAR EN PENDIENTE	0,30		0,30	0,30
18-052-007-00244-001	101000	S	NO	OLIVAR EN PENDIENTE	0,31		0,27	0,31
18-052-007-00282-001	101000	S	NO	OLIVAR EN PENDIENTE	0,43		0,38	0,43
18-052-007-00532-001	101000	S	NO	OLIVAR EN PENDIENTE	0,84		0,84	0,84
18-052-007-00556-002	101000	S	NO	OLIVAR EN PENDIENTE	1,60		1,60	1,60
18-052-007-00556-003	101000	S	NO	OLIVAR EN PENDIENTE	0,02		0,02	0,02
18-052-007-00566-001	101000	S	NO	OLIVAR EN PENDIENTE	0,31		0,31	0,31
18-052-007-00570-003	101000	S	NO	OLIVAR EN PENDIENTE	0,01		0,01	0,01
18-052-008-00062-001	101000	S	NO	OLIVAR EN PENDIENTE	2,82		2,70	2,82
18-052-010-00195-001	101000	S	NO	OLIVAR EN PENDIENTE	0,87		0,84	0,87
18-052-010-00197-001	101000	S	NO	OLIVAR EN PENDIENTE	0,39		0,39	0,39



1. Reducciones previstas por sobredeclaración, artículo 16 del Reglamento (UE) nº 65/2011

2. Resolución de 3 de agosto de 2012 de la Dirección General de Fondos Agrarios (BOJA nº 159, 14 de agosto de 2012)

3. Superficie declarada admisible tras el ajuste con la conversión SIGPAC para el grupo de pago de herbáceos.

Menor valor entre la superficie declarada admisible tras el ajuste con la conversión SIGPAC y la comprometida admisible para el resto de grupos de pago

4. Se calcula sobre la superficie declarada reducida

5. Superficie de cultivo válido para la ayuda determinada en campo para el grupo de pago de herbáceos.

Superficie de cultivo válido para la ayuda determinada en campo tras el ajuste con la superficie comprometida admisible para el resto de grupos de pago

* Ayuda cofinanciada a través del Plan de Reestructuración del Tabaco de Andalucía contemplado en el Programa de Desarrollo Rural de Andalucía (2007-2013)

<u>APELLIDOS Y NOMBRE / RAZÓN SOCIAL</u>	<u>NIF</u>	<u>EXPEDIENTE</u>	<u>ANUALIDAD DE PAGO</u>
MORENO RODRIGUEZ JUAN ANTONIO	74626243Y	4009475	4ª

Resumen de superficies

<u>GRUPO DE PAGO</u>	<u>SUPERFICIE (Hectáreas)</u>				<u>% Sobredeclaración (1)</u>
	<u>Declarada admisible</u>	<u>Comprometida</u>	<u>Declarada Reducida(3)</u>	<u>Resuelta</u>	
FRUTALES DE SECANO	9,55		8,44	8,44	0,00
TOTAL	9,55	8,44	8,44	8,44	

% PENALIZACIÓN**IMPORTE (Euros)**

<u>Admisibilidad (2)</u>	<u>Presentación tardía</u>	<u>Omisión declaración</u>	<u>Condicionalidad</u>		<u>Calculado(4)</u>	<u>FEADER(EJE2)</u>	<u>MAGRAMA</u>	<u>CAPDER</u>	<u>Total</u>
0,00	0,00	0,00	0,00	Pago realizado		508,68	46,61	80,56	635,85
				A pagar		239,38	21,93	37,91	299,22
				TOTAL	935,07	748,06	68,54	118,47	935,07

RECINTOS

<u>REFERENCIA SIGPAC</u>	<u>CULTIVO S/R</u>	<u>CONV.</u>	<u>GRUPO PAGO</u>	<u>SUPERFICIE (Hectáreas)</u>				
				<u>Declarada admisible</u>	<u>Conv. SIGPAC</u>	<u>Control C.(5)</u>	<u>Determinada Certificada</u>	
18-040-007-00095-001	104000 S	NO	FRUTALES DE SECANO	2,43	2,43		2,43	2,02
18-040-007-00259-001	104000 S	NO	FRUTALES DE SECANO	2,30			2,30	2,30
18-040-007-00263-001	104000 S	NO	FRUTALES DE SECANO	1,33	1,34		1,33	1,33
18-040-013-00076-001	104000 S	NO	FRUTALES DE SECANO	3,49	3,49		3,49	3,49

INCIDENCIA DESCRIPCIÓN

73104 Recinto declarado que no cumple en su totalidad con las normas de producción ecológica (compromiso anexo 1, Orden 24 marzo 2011)
 Recinto:18-040-007-00095-001 Cultivo:104000 ALMENDROS-SIN VARIEDAD Secano Sup. Declarada:2,43 Sup. Certificada:2,02

<u>APELLIDOS Y NOMBRE / RAZÓN SOCIAL</u>	<u>NIF</u>	<u>EXPEDIENTE</u>	<u>ANUALIDAD DE PAGO</u>
MORENO SANCHEZ EULALIA	23610872S	4010310	7ª

Resumen de superficies

<u>GRUPO DE PAGO</u>	<u>SUPERFICIE (Hectáreas)</u>				<u>% Sobredeclaración (1)</u>
	<u>Declarada admisible</u>	<u>Comprometida</u>	<u>Declarada Reducida(3)</u>	<u>Resuelta</u>	
FRUTALES DE SECANO	6,46		6,46	6,46	0,00
TOTAL	6,46	6,46	6,46	6,46	

% PENALIZACIÓN**IMPORTE (Euros)**

<u>Admisibilidad (2)</u>	<u>Presentación tardía</u>	<u>Omisión declaración</u>	<u>Condicionalidad</u>		<u>Calculado(4)</u>	<u>FEADER(EJE2)</u>	<u>MAGRAMA</u>	<u>CAPDER</u>	<u>Total</u>
0,00	0,00	0,00	0,00	Pago realizado		389,34	35,67	61,67	486,68
				A pagar		183,22	16,79	29,01	229,02
				TOTAL	715,70	572,56	52,46	90,68	715,70

RECINTOS

<u>REFERENCIA SIGPAC</u>	<u>CULTIVO S/R</u>	<u>CONV.</u>	<u>GRUPO PAGO</u>	<u>SUPERFICIE (Hectáreas)</u>				
				<u>Declarada admisible</u>	<u>Conv. SIGPAC</u>	<u>Control C.(5)</u>	<u>Determinada Certificada</u>	
18-047-008-00023-001	104000 S	NO	FRUTALES DE SECANO	0,44			0,44	0,44
18-047-008-00026-001	104000 S	NO	FRUTALES DE SECANO	1,66			1,66	1,66
18-047-008-00046-001	104000 S	NO	FRUTALES DE SECANO	0,84			0,84	0,84
18-054-005-00681-001	104000 S	NO	FRUTALES DE SECANO	3,52			3,52	3,53

1. Reducciones previstas por sobredeclaración, artículo 16 del Reglamento (UE) nº 65/2011

2. Resolución de 3 de agosto de 2012 de la Dirección General de Fondos Agrarios (BOJA nº 159, 14 de agosto de 2012)

3. Superficie declarada admisible tras el ajuste con la conversión SIGPAC para el grupo de pago de herbáceos.

4. Menor valor entre la superficie declarada admisible tras el ajuste con la conversión SIGPAC y la comprometida admisible para el resto de grupos de pago

5. Se calcula sobre la superficie declarada reducida

6. Superficie de cultivo válido para la ayuda determinada en campo para el grupo de pago de herbáceos.

7. Superficie de cultivo válido para la ayuda determinada en campo tras el ajuste con la superficie comprometida admisible para el resto de grupos de pago

* Ayuda cofinanciada a través del Plan de Reestructuración del Tabaco de Andalucía contemplado en el Programa de Desarrollo Rural de Andalucía (2007-2013)

<u>APELLIDOS Y NOMBRE / RAZÓN SOCIAL</u>	<u>NIF</u>	<u>EXPEDIENTE</u>	<u>ANUALIDAD DE PAGO</u>
MORENO SANCHEZ JUAN	74595994W	4004055	4ª

Resumen de superficies

<u>GRUPO DE PAGO</u>	<u>SUPERFICIE (Hectáreas)</u>				<u>% Sobredeclaración (1)</u>
	<u>Declarada admisible</u>	<u>Comprometida</u>	<u>Declarada Reducida(3)</u>	<u>Resuelta</u>	
FRUTALES DE SECANO	8,59		8,59	8,59	0,00
TOTAL	8,59	8,59	8,59	8,59	

% PENALIZACIÓN**IMPORTE (Euros)**

<u>Admisibilidad (2)</u>	<u>Presentación tardía</u>	<u>Omisión declaración</u>	<u>Condicionalidad</u>		<u>Calculado(4)</u>	<u>FEADER(EJE2)</u>	<u>MAGRAMA</u>	<u>CAPDER</u>	<u>Total</u>
0,00	0,00	0,00	0,00	Pago realizado		517,72	47,44	81,99	647,15
				A pagar		243,63	22,32	38,59	304,54
				TOTAL		951,69	761,35	69,76	951,69

RECINTOS

<u>REFERENCIA SIGPAC</u>	<u>CULTIVO</u>	<u>S/R</u>	<u>CONV.</u>	<u>GRUPO PAGO</u>	<u>Declarada admisible</u>	<u>SUPERFICIE (Hectáreas)</u>	<u>Conv. SIGPAC</u>	<u>Control C.(5)</u>	<u>Determinada</u>	<u>Certificada</u>
18-040-021-00292-001	104000	S	NO	FRUTALES DE SECANO	8,59			8,59	8,59	8,59

<u>APELLIDOS Y NOMBRE / RAZÓN SOCIAL</u>	<u>NIF</u>	<u>EXPEDIENTE</u>	<u>ANUALIDAD DE PAGO</u>
MOTA GONZALEZ ANTONIA	52512544W	4024903	6ª

Resumen de superficies

<u>GRUPO DE PAGO</u>	<u>SUPERFICIE (Hectáreas)</u>				<u>% Sobredeclaración (1)</u>
	<u>Declarada admisible</u>	<u>Comprometida</u>	<u>Declarada Reducida(3)</u>	<u>Resuelta</u>	
FRUTALES DE SECANO	1,87		1,87	1,87	0,00
TOTAL	1,87	1,87	1,87	1,87	

Resumen de superficies

<u>GRUPO DE PAGO</u>	<u>SUPERFICIE (Hectáreas)</u>				<u>% Sobredeclaración (1)</u>
	<u>Declarada admisible</u>	<u>Comprometida</u>	<u>Declarada Reducida(3)</u>	<u>Resuelta</u>	
HERBACEOS	8,17		8,17	8,17	0,00
TOTAL	8,17		8,17	8,17	

% PENALIZACIÓN**IMPORTE (Euros)**

<u>Admisibilidad (2)</u>	<u>Presentación tardía</u>	<u>Omisión declaración</u>	<u>Condicionalidad</u>		<u>Calculado(4)</u>	<u>FEADER(EJE2)</u>	<u>MAGRAMA</u>	<u>CAPDER</u>	<u>Total</u>
0,00	0,00	0,00	0,00	Pago realizado		847,51	77,66	134,22	1.059,39
				A pagar		398,82	36,54	63,17	498,53
				TOTAL		1.557,92	1.246,33	114,20	1.557,92

RECINTOS

<u>REFERENCIA SIGPAC</u>	<u>CULTIVO</u>	<u>S/R</u>	<u>CONV.</u>	<u>GRUPO PAGO</u>	<u>Declarada admisible</u>	<u>SUPERFICIE (Hectáreas)</u>	<u>Conv. SIGPAC</u>	<u>Control C.(5)</u>	<u>Determinada</u>	<u>Certificada</u>
18-167-002-00037-001	104000	S	NO	FRUTALES DE SECANO	0,56			0,56	0,56	0,56
18-167-005-00325-001	104000	S	NO	FRUTALES DE SECANO	1,31			1,31	1,31	1,31
18-167-008-00189-001	5000	S	NO	HERBACEOS	3,67			3,67	3,67	3,67
18-167-009-00150-001	5000	S	NO	HERBACEOS	4,50			4,50	4,50	4,50



1. Reducciones previstas por sobredeclaración, artículo 16 del Reglamento (UE) nº 65/2011

2. Resolución de 3 de agosto de 2012 de la Dirección General de Fondos Agrarios (BOJA nº 159, 14 de agosto de 2012)

3. Superficie declarada admisible tras el ajuste con la conversión SIGPAC para el grupo de pago de herbáceos.

4. Menor valor entre la superficie declarada admisible tras el ajuste con la conversión SIGPAC y la comprometida admisible para el resto de grupos de pago

5. Se calcula sobre la superficie declarada reducida

6. Superficie de cultivo válido para la ayuda determinada en campo para el grupo de pago de herbáceos.

7. Superficie de cultivo válido para la ayuda determinada en campo tras el ajuste con la superficie comprometida admisible para el resto de grupos de pago

* Ayuda cofinanciada a través del Plan de Reestructuración del Tabaco de Andalucía contemplado en el Programa de Desarrollo Rural de Andalucía (2007-2013)

<u>APELLIDOS Y NOMBRE / RAZÓN SOCIAL</u>	<u>NIF</u>	<u>EXPEDIENTE</u>	<u>ANUALIDAD DE PAGO</u>
MOTA GONZALEZ JESUS	24258906R	4024888	6ª

Resumen de superficies

<u>GRUPO DE PAGO</u>	<u>SUPERFICIE (Hectáreas)</u>				<u>% Sobredeclaración (1)</u>
	<u>Declarada admisible</u>	<u>Comprometida</u>	<u>Declarada Reducida(3)</u>	<u>Resuelta</u>	
FRUTALES DE SECANO	7,24		6,64	6,64	0,00
TOTAL	7,24	6,64	6,64	6,64	

Resumen de superficies

<u>GRUPO DE PAGO</u>	<u>SUPERFICIE (Hectáreas)</u>				<u>% Sobredeclaración (1)</u>
	<u>Declarada admisible</u>	<u>Comprometida</u>	<u>Declarada Reducida(3)</u>	<u>Resuelta</u>	
HERBACEOS	12,99		12,99	12,99	0,00
TOTAL	12,99		12,99	12,99	

% PENALIZACIÓN**IMPORTE (Euros)**

<u>Admisibilidad (2)</u>	<u>Presentación tardía</u>	<u>Omisión declaración</u>	<u>Condicionalidad</u>		<u>Calculado(4)</u>	<u>FEADER(EJE2)</u>	<u>MAGRAMA</u>	<u>CAPDER</u>	<u>Total</u>
0,00	0,00	0,00	0,00	Pago realizado		1.568,50	143,71	248,42	1.960,63
				A pagar		738,12	67,63	116,90	922,65
				TOTAL	2.883,28	2.306,62	211,34	365,32	2.883,28

RECINTOS

<u>REFERENCIA SIGPAC</u>	<u>CULTIVO</u>	<u>S/R</u>	<u>CONV.</u>	<u>GRUPO PAGO</u>	<u>Declarada admisible</u>	<u>SUPERFICIE (Hectáreas)</u>		
						<u>Conv. SIGPAC</u>	<u>Control C.(5)</u>	<u>Determinada Certificada</u>
18-167-002-00108-004	104000	S	NO	FRUTALES DE SECANO	0,43	0,43	0,43	0,43
18-167-002-00108-005	104000	S	NO	FRUTALES DE SECANO	1,32		1,32	1,32
18-167-005-00301-003	104000	S	NO	FRUTALES DE SECANO	5,25		5,25	5,25
18-167-008-00056-001	5000	S	NO	HERBACEOS	0,62		0,62	0,62
18-167-008-00079-001	5000	S	NO	HERBACEOS	6,00		6,00	6,00
18-167-008-00134-001	5000	S	NO	HERBACEOS	6,37		6,37	6,37

INCIDENCIA DESCRIPCIÓN

- 73105 Cultivo, variedad, régimen y/o uso del recinto SIGPAC no compatible con la submedida (anexo 9, Orden 24 marzo 2011)
 Recinto:18-167-003-00337-001 Cultivo:104000 ALMENDROS-SIN VARIEDAD Secano Uso Sigpac:TA
 Recinto:18-167-003-00378-001 Cultivo:104000 ALMENDROS-SIN VARIEDAD Secano Uso Sigpac:TA
- 73106 Recinto declarado no comprometido
 Recinto:18-167-005-00294-002 Cultivo:104000 ALMENDROS-SIN VARIEDAD Secano



1. Reducciones previstas por sobredeclaración, artículo 16 del Reglamento (UE) nº 65/2011

2. Resolución de 3 de agosto de 2012 de la Dirección General de Fondos Agrarios (BOJA nº 159, 14 de agosto de 2012)

3. Superficie declarada admisible tras el ajuste con la conversión SIGPAC para el grupo de pago de herbáceos.

Menor valor entre la superficie declarada admisible tras el ajuste con la conversión SIGPAC y la comprometida admisible para el resto de grupos de pago

4. Se calcula sobre la superficie declarada reducida

5. Superficie de cultivo válido para la ayuda determinada en campo para el grupo de pago de herbáceos.

Superficie de cultivo válido para la ayuda determinada en campo tras el ajuste con la superficie comprometida admisible para el resto de grupos de pago

* Ayuda cofinanciada a través del Plan de Reestructuración del Tabaco de Andalucía contemplado en el Programa de Desarrollo Rural de Andalucía (2007-2013)

<u>APELLIDOS Y NOMBRE / RAZÓN SOCIAL</u>	<u>NIF</u>	<u>EXPEDIENTE</u>	<u>ANUALIDAD DE PAGO</u>
MOTOS SANCHEZ MARIA ROSARIO	52511825L	4008831	7ª

Resumen de superficies

<u>GRUPO DE PAGO</u>	<u>SUPERFICIE (Hectáreas)</u>				<u>% Sobredeclaración (1)</u>
	<u>Declarada admisible</u>	<u>Comprometida</u>	<u>Declarada Reducida(3)</u>	<u>Resuelta</u>	
FRUTALES DE SECANO	12,25		11,95	11,95	0,00
TOTAL	12,25	11,96	11,95	11,95	

Resumen de superficies

<u>GRUPO DE PAGO</u>	<u>SUPERFICIE (Hectáreas)</u>				<u>% Sobredeclaración (1)</u>
	<u>Declarada admisible</u>	<u>Comprometida</u>	<u>Declarada Reducida(3)</u>	<u>Resuelta</u>	
HERBACEOS	21,80		18,09	18,09	0,00
TOTAL	21,80		18,09	18,09	

% PENALIZACIÓN

IMPORTE (Euros)

<u>Admisibilidad (2)</u>	<u>Presentación tardía</u>	<u>Omisión declaración</u>	<u>Condicionalidad</u>		<u>Calculado(4)</u>	<u>FEADER(EJE2)</u>	<u>MAGRAMA</u>	<u>CAPDER</u>	<u>Total</u>
0,00	0,00	0,00	0,00	Pago realizado		2.347,23	215,06	371,75	2.934,04
				A pagar		1.104,58	101,21	174,93	1.380,72
				TOTAL	4.314,76	3.451,81	316,27	546,68	4.314,76

RECINTOS

<u>REFERENCIA SIGPAC</u>	<u>CULTIVO</u>	<u>S/R</u>	<u>CONV.</u>	<u>GRUPO PAGO</u>	<u>Declarada admisible</u>	<u>SUPERFICIE (Hectáreas)</u>		
					<u>Conv. SIGPAC</u>	<u>Control C.(5)</u>	<u>Determinada</u>	<u>Certificada</u>
18-057-003-00013-001	52000	S	NO	HERBACEOS	2,21		2,21	2,21
18-057-003-00015-001	52000	S	NO	HERBACEOS	1,95		1,95	1,95
18-057-003-00086-001	8000	S	NO	HERBACEOS	1,26	1,27	1,26	1,26
18-057-003-00087-001	104000	S	NO	FRUTALES DE SECANO	0,52		0,49	0,52
18-057-003-00096-002	52000	S	NO	HERBACEOS	2,19		2,19	2,19
18-057-004-00027-001	8000	S	NO	HERBACEOS	1,97	1,96	1,96	1,97
18-057-004-00028-001	104000	S	NO	FRUTALES DE SECANO	1,39	1,39	1,39	1,39
18-057-005-00068-003	104000	S	NO	FRUTALES DE SECANO	0,93		0,93	0,93
18-057-005-00069-009	104000	S	NO	FRUTALES DE SECANO	5,57		5,34	5,57
18-057-006-00066-001	8000	S	NO	HERBACEOS	2,02	2,04	2,02	2,02
18-057-063-00006-001	8000	S	NO	HERBACEOS	0,21		0,21	0,21
18-057-063-00092-001	8000	R	NO	HERBACEOS	0,24		0,23	0,24
18-057-063-00111-001	8000	R	NO	HERBACEOS	0,39		0,37	0,39
18-057-063-00204-001	8000	S	NO	HERBACEOS	2,14		2,14	2,14
18-057-064-00040-003	8000	S	NO	HERBACEOS	3,55	3,61	3,55	3,55
18-149-021-00064-001	104000	S	NO	FRUTALES DE SECANO	1,32		1,28	1,32
18-149-021-00066-001	104000	S	NO	FRUTALES DE SECANO	2,52	2,52	2,52	2,52

INCIDENCIA DESCRIPCIÓN

73106 Recinto declarado no comprometido
 Recinto:18-149-007-00032-001 Cultivo:8000 AVENA-SIN VARIEDAD Secano
 Recinto:18-149-016-00604-001 Cultivo:1000 TRIGO BLANDO-SIN VARIEDAD Regadio



1. Reducciones previstas por sobredeclaración, artículo 16 del Reglamento (UE) nº 65/2011

2. Resolución de 3 de agosto de 2012 de la Dirección General de Fondos Agrarios (BOJA nº 159, 14 de agosto de 2012)

3. Superficie declarada admisible tras el ajuste con la conversión SIGPAC para el grupo de pago de herbáceos.

Menor valor entre la superficie declarada admisible tras el ajuste con la conversión SIGPAC y la comprometida admisible para el resto de grupos de pago

4. Se calcula sobre la superficie declarada reducida

5. Superficie de cultivo válido para la ayuda determinada en campo para el grupo de pago de herbáceos.

Superficie de cultivo válido para la ayuda determinada en campo tras el ajuste con la superficie comprometida admisible para el resto de grupos de pago

* Ayuda cofinanciada a través del Plan de Reestructuración del Tabaco de Andalucía contemplado en el Programa de Desarrollo Rural de Andalucía (2007-2013)

<u>APELLIDOS Y NOMBRE / RAZÓN SOCIAL</u>	<u>NIF</u>	<u>EXPEDIENTE</u>	<u>ANUALIDAD DE PAGO</u>
MOYA MOLINA JOSE *	46320320E	4000790	7ª

Resumen de superficies

<u>GRUPO DE PAGO</u>	<u>SUPERFICIE (Hectáreas)</u>				<u>% Sobredeclaración (1)</u>
	<u>Declarada admisible</u>	<u>Comprometida</u>	<u>Declarada Reducida(3)</u>	<u>Resuelta</u>	
FRUTALES DE SECANO	33,28		30,06	30,06	0,00
HORTICOLAS	4,70		4,25	4,25	0,00
TOTAL	37,98	34,31	34,31	34,31	

Resumen de superficies

<u>GRUPO DE PAGO</u>	<u>SUPERFICIE (Hectáreas)</u>				<u>% Sobredeclaración (1)</u>
	<u>Declarada admisible</u>	<u>Comprometida</u>	<u>Declarada Reducida(3)</u>	<u>Resuelta</u>	
HERBACEOS	31,36		30,16	29,92	0,80
TOTAL	31,36		30,16	29,92	

% PENALIZACIÓN**IMPORTE (Euros)**

<u>Admisibilidad (2)</u>	<u>Presentación tardía</u>	<u>Omisión declaración</u>	<u>Condicionalidad</u>		<u>Calculado(4)</u>	<u>FEADER(EJE2)</u>	<u>MAGRAMA</u>	<u>CAPDER</u>	<u>Total</u>
20,00	0,00	0,00	0,00	A pagar	10.611,84	6.766,18	619,95	1.071,60	8.457,73

RECINTOS

<u>REFERENCIA SIGPAC</u>	<u>CULTIVO</u>	<u>S/R</u>	<u>CONV.</u>	<u>GRUPO PAGO</u>	<u>Declarada admisible</u>	<u>SUPERFICIE (Hectáreas)</u>			
					<u>Conv. SIGPAC</u>	<u>Control C.(5)</u>	<u>Determinada</u>	<u>Certificada</u>	
18-080-006-00215-001	104000	S	NO	FRUTALES DE SECANO	0,63		0,63	0,63	0,63
18-080-006-00217-002	104000	S	NO	FRUTALES DE SECANO	2,37		2,37	2,37	2,37
18-080-006-00218-001	104000	S	NO	FRUTALES DE SECANO	0,30		0,30	0,30	0,30
18-080-006-00219-002	104000	S	NO	FRUTALES DE SECANO	2,75		2,71	2,71	2,75
18-080-006-00219-003	104000	S	NO	FRUTALES DE SECANO	0,57		0,00	0,57	0,57
18-080-006-00219-004	104000	S	NO	FRUTALES DE SECANO	2,29		2,21	2,21	2,29
18-080-006-00219-005	104000	S	NO	FRUTALES DE SECANO	1,47		1,47	1,47	1,47
18-080-006-00241-001	104000	S	NO	FRUTALES DE SECANO	1,74		1,74	1,74	1,74
18-080-006-00496-001	104000	S	NO	FRUTALES DE SECANO	0,90		0,90	0,90	0,90
18-080-006-00497-002	104000	S	NO	FRUTALES DE SECANO	1,36		1,36	1,36	1,36
18-080-006-00542-001	104000	S	NO	FRUTALES DE SECANO	1,35		1,35	1,35	1,35
18-080-006-00556-001	104000	S	NO	FRUTALES DE SECANO	0,74		0,70	0,74	0,74
18-080-006-00558-001	104000	S	NO	FRUTALES DE SECANO	3,26		3,26	3,26	3,26
18-080-007-00067-001	104000	S	NO	FRUTALES DE SECANO	0,20		0,20	0,20	0,20
18-080-007-00067-002	104000	S	NO	FRUTALES DE SECANO	0,53		0,53	0,53	0,53
18-080-007-00068-001	104000	S	NO	FRUTALES DE SECANO	4,61		4,60	4,60	4,61
18-080-007-00079-001	104000	S	NO	FRUTALES DE SECANO	0,63		0,63	0,63	0,63
18-080-007-00133-001	104000	S	NO	FRUTALES DE SECANO	0,23		0,23	0,23	0,23
18-080-007-00133-002	104000	S	NO	FRUTALES DE SECANO	0,88		0,88	0,88	0,88
18-080-007-00133-003	104000	S	NO	FRUTALES DE SECANO	1,93		1,91	1,91	1,93
18-080-007-00133-004	104000	S	NO	FRUTALES DE SECANO	2,09		2,08	2,08	2,09
18-080-007-00134-002	104000	S	NO	FRUTALES DE SECANO	0,13		0,13	0,13	0,13
18-080-007-00134-003	104000	S	NO	FRUTALES DE SECANO	0,18		0,18	0,18	0,18
18-080-007-00134-004	104000	S	NO	FRUTALES DE SECANO	0,19		0,19	0,19	0,19
18-080-007-00134-005	104000	S	NO	FRUTALES DE SECANO	1,73		1,73	1,73	1,73
18-080-007-00138-001	52000	R	NO	HERBACEOS	0,20		0,01	0,01	0,20
18-080-007-00138-002	8000	R	NO	HERBACEOS	6,11		5,10	5,11	6,11
18-080-007-00138-004	104000	S	NO	FRUTALES DE SECANO	0,22		0,22	0,22	0,22
18-080-007-00139-002	8000	R	NO	HERBACEOS	3,31		3,31	3,31	3,31
18-080-007-00151-002	8000	R	NO	HERBACEOS	7,02		7,02	7,02	7,02
18-080-007-00211-001	8000	R	NO	HERBACEOS	1,98		1,97	1,97	1,98
18-080-007-00211-010	52000	R	NO	HERBACEOS	8,70		7,03	8,68	8,70
18-080-007-00211-010	154090	R	NO	HORTICOLAS	1,75		0,95	1,75	1,75
18-080-007-00211-011	52000	R	NO	HERBACEOS	4,04		3,82	3,82	4,04
18-080-007-00211-011	154090	R	NO	HORTICOLAS	2,92		1,77	2,90	2,92
18-080-007-80004-010	154090	R	NO	HORTICOLAS	0,03		0,03	0,03	0,03

1. Reducciones previstas por sobredeclaración, artículo 16 del Reglamento (UE) nº 65/2011

2. Resolución de 3 de agosto de 2012 de la Dirección General de Fondos Agrarios (BOJA nº 159, 14 de agosto de 2012)

3. Superficie declarada admisible tras el ajuste con la conversión SIGPAC para el grupo de pago de herbáceos.

Menor valor entre la superficie declarada admisible tras el ajuste con la conversión SIGPAC y la comprometida admisible para el resto de grupos de pago

4. Se calcula sobre la superficie declarada reducida

5. Superficie de cultivo válido para la ayuda determinada en campo para el grupo de pago de herbáceos.

Superficie de cultivo válido para la ayuda determinada en campo tras el ajuste con la superficie comprometida admisible para el resto de grupos de pago

* Ayuda cofinanciada a través del Plan de Reestructuración del Tabaco de Andalucía contemplado en el Programa de Desarrollo Rural de Andalucía (2007-2013)

<u>Id. Com</u>	<u>Compromiso</u>	<u>% admisibilidad</u>
C4	Cultivo solicitado distinto al determinado	10,00
C4_03	En cultivos leñosos, el suelo de las calles no debe ser alterado entre el 1 de septiembre y el 15 de marzo, dejando crecer la cubierta vegetal.	10,00

<u>APELLIDOS Y NOMBRE / RAZÓN SOCIAL</u>	<u>NIF</u>	<u>EXPEDIENTE</u>	<u>ANUALIDAD DE PAGO</u>
MUÑOZ CANO LAURA	74622326E	4020684	4ª

Resumen de superficies

<u>GRUPO DE PAGO</u>	<u>SUPERFICIE (Hectáreas)</u>				<u>% Sobredeclaración (1)</u>
	<u>Declarada admisible</u>	<u>Comprometida</u>	<u>Declarada Reducida(3)</u>	<u>Resuelta</u>	
FRUTALES DE SECANO	15,62		15,62	15,62	0,00
TOTAL	15,62	15,62	15,62	15,62	

Resumen de superficies

<u>GRUPO DE PAGO</u>	<u>SUPERFICIE (Hectáreas)</u>				<u>% Sobredeclaración (1)</u>
	<u>Declarada admisible</u>	<u>Comprometida</u>	<u>Declarada Reducida(3)</u>	<u>Resuelta</u>	
HERBACEOS	19,18		19,14	19,14	0,00
TOTAL	19,18		19,14	19,14	

% PENALIZACIÓN

IMPORTE (Euros)

<u>Admisibilidad (2)</u>	<u>Presentación tardía</u>	<u>Omisión declaración</u>	<u>Condicionalidad</u>	<u>Pago realizado</u>	<u>Calculado(4)</u>	<u>FEADER(EJE2)</u>	<u>MAGRAMA</u>	<u>CAPDER</u>	<u>Total</u>
0,00	0,00	0,00	0,00			2.662,86	243,98	421,73	3.328,57
				A pagar		1.253,11	114,82	198,46	1.566,39
				TOTAL	4.894,96	3.915,97	358,80	620,19	4.894,96

RECINTOS

<u>REFERENCIA SIGPAC</u>	<u>CULTIVO</u>	<u>S/R</u>	<u>CONV.</u>	<u>GRUPO PAGO</u>	<u>Declarada admisible</u>	<u>SUPERFICIE (Hectáreas)</u>		
						<u>Conv. SIGPAC</u>	<u>Control C.(5)</u>	<u>Determinada Certificada</u>
18-057-001-00061-001	104000	S	NO	FRUTALES DE SECANO	0,28		0,28	0,28
18-057-001-00062-001	104000	S	NO	FRUTALES DE SECANO	0,34		0,34	0,34
18-057-001-00063-001	104000	S	NO	FRUTALES DE SECANO	0,24	0,24	0,24	0,24
18-057-001-00065-001	104000	S	NO	FRUTALES DE SECANO	0,22		0,22	0,22
18-057-001-00066-001	104000	S	NO	FRUTALES DE SECANO	0,19		0,19	0,19
18-057-002-00123-001	104000	S	NO	FRUTALES DE SECANO	0,91	0,91	0,91	0,92
18-057-002-00136-001	104000	S	NO	FRUTALES DE SECANO	1,58		1,58	1,59
18-057-002-00205-001	1000	S	NO	HERBACEOS	2,44	2,45	2,44	2,44
18-057-002-00206-001	1000	S	NO	HERBACEOS	1,27		1,27	1,27
18-057-002-00236-004	5000	S	NO	HERBACEOS	1,29	1,25	1,25	1,29
18-057-002-09019-002	104000	S	NO	FRUTALES DE SECANO	0,06		0,06	0,06
18-057-006-00016-001	104000	S	NO	FRUTALES DE SECANO	0,56		0,56	0,56
18-057-006-00017-001	104000	S	NO	FRUTALES DE SECANO	0,67		0,67	0,67
18-057-006-00018-001	104000	S	NO	FRUTALES DE SECANO	0,78		0,78	0,78
18-057-006-00023-001	104000	S	NO	FRUTALES DE SECANO	0,30		0,30	0,30
18-057-036-00016-001	33000	S	NO	HERBACEOS	4,91		4,91	4,91
18-057-038-00115-001	1000	S	NO	HERBACEOS	0,91		0,91	0,91
18-057-038-00125-001	1000	S	NO	HERBACEOS	1,72		1,72	1,72
18-057-038-00127-001	1000	S	NO	HERBACEOS	1,32		1,32	1,32
18-057-038-00128-001	1000	S	NO	HERBACEOS	1,70		1,70	1,70
18-057-039-00072-001	104000	S	NO	FRUTALES DE SECANO	9,49		9,49	9,49
18-057-039-00167-002	33000	R	NO	HERBACEOS	3,62	3,62	3,62	3,62

1. Reducciones previstas por sobredeclaración, artículo 16 del Reglamento (UE) nº 65/2011

2. Resolución de 3 de agosto de 2012 de la Dirección General de Fondos Agrarios (BOJA nº 159, 14 de agosto de 2012)

3. Superficie declarada admisible tras el ajuste con la conversión SIGPAC para el grupo de pago de herbáceos.

Menor valor entre la superficie declarada admisible tras el ajuste con la conversión SIGPAC y la comprometida admisible para el resto de grupos de pago

4. Se calcula sobre la superficie declarada reducida

5. Superficie de cultivo válido para la ayuda determinada en campo para el grupo de pago de herbáceos.

Superficie de cultivo válido para la ayuda determinada en campo tras el ajuste con la superficie comprometida admisible para el resto de grupos de pago

* Ayuda cofinanciada a través del Plan de Reestructuración del Tabaco de Andalucía contemplado en el Programa de Desarrollo Rural de Andalucía (2007-2013)

<u>APellidos y nombre / RAZÓN SOCIAL</u>	<u>NIF</u>	<u>EXPEDIENTE</u>	<u>ANUALIDAD DE PAGO</u>
MUÑOZ DIAZ SALVADOR	52519953M	4010997	7ª

Resumen de superficies

<u>GRUPO DE PAGO</u>	<u>SUPERFICIE (Hectáreas)</u>				<u>% Sobredeclaración (1)</u>
	<u>Declarada admisible</u>	<u>Comprometida</u>	<u>Declarada Reducida(3)</u>	<u>Resuelta</u>	
FRUTALES DE SECANO	1,97		1,97	1,97	0,00
TOTAL	1,97	2,00	1,97	1,97	

Resumen de superficies

<u>GRUPO DE PAGO</u>	<u>SUPERFICIE (Hectáreas)</u>				<u>% Sobredeclaración (1)</u>
	<u>Declarada admisible</u>	<u>Comprometida</u>	<u>Declarada Reducida(3)</u>	<u>Resuelta</u>	
HERBACEOS	19,88		18,43	18,43	0,00
TOTAL	19,88		18,43	18,43	

% PENALIZACIÓN

IMPORTE (Euros)

<u>Admisibilidad (2)</u>	<u>Presentación tardía</u>	<u>Omisión declaración</u>	<u>Condicionalidad</u>		<u>Calculado(4)</u>	<u>FEADER(EJE2)</u>	<u>MAGRAMA</u>	<u>CAPDER</u>	<u>Total</u>
25,00	0,00	0,00	0,00	Pago realizado		1.332,24	122,07	210,99	1.665,30
				A pagar		626,94	57,44	99,29	783,67
				TOTAL	3.265,29	1.959,18	179,51	310,28	2.448,97

RECINTOS

<u>REFERENCIA SIGPAC</u>	<u>CULTIVO</u>	<u>S/R</u>	<u>CONV.</u>	<u>GRUPO PAGO</u>	<u>Declarada admisible</u>	<u>SUPERFICIE (Hectáreas)</u>		
						<u>Conv. SIGPAC</u>	<u>Control C.(5)</u>	<u>Determinada Certificada</u>
18-149-002-00213-001	8000	S	NO	HERBACEOS	7,59	7,63	7,59	7,63
18-149-003-00041-001	40000	S	NO	HERBACEOS	1,72	1,72	1,72	1,73
18-149-005-00076-001	8000	S	NO	HERBACEOS	3,40	3,48	3,40	4,16
18-149-005-00089-001	8000	S	NO	HERBACEOS	1,93	1,95	1,93	1,95
18-149-007-00004-001	50000	S		HERBACEOS	3,79	3,82	3,79	0,00
18-149-022-00131-004	104000	S	NO	FRUTALES DE SECANO	1,82	1,83	1,82	1,83
18-149-022-00132-001	104000	S	NO	FRUTALES DE SECANO	0,15	0,15	0,15	0,15

INCIDENCIA DESCRIPCIÓN

73103 El recinto declarado no cumple con las normas de producción ecológica (compromiso anexo 1, Orden 24 marzo 2011)
 Recinto:18-149-004-00058-001 Cultivo:40000 GUI SANTES-SIN MEZCLA Secano
 Recinto:18-149-007-00004-001 Cultivo:50000 GARBANZOS-SIN VARIEDAD Secano

73106 Recinto declarado no comprometido
 Recinto:18-149-004-00058-001 Cultivo:40000 GUI SANTES-SIN MEZCLA Secano

<u>Id. Com</u>	<u>Compromiso</u>	<u>% admisibilidad</u>
C1_03	Cumplir con las normas de producción establecidas en el Reglamento (CE) nº 834/2007, del Consejo, de 28 de junio de 2007, que regula la producción ecológica.	25,00



1. Reducciones previstas por sobredeclaración, artículo 16 del Reglamento (UE) nº 65/2011

2. Resolución de 3 de agosto de 2012 de la Dirección General de Fondos Agrarios (BOJA nº 159, 14 de agosto de 2012)

3. Superficie declarada admisible tras el ajuste con la conversión SIGPAC para el grupo de pago de herbáceos.

Menor valor entre la superficie declarada admisible tras el ajuste con la conversión SIGPAC y la comprometida admisible para el resto de grupos de pago

4. Se calcula sobre la superficie declarada reducida

5. Superficie de cultivo válido para la ayuda determinada en campo para el grupo de pago de herbáceos.

Superficie de cultivo válido para la ayuda determinada en campo tras el ajuste con la superficie comprometida admisible para el resto de grupos de pago

* Ayuda cofinanciada a través del Plan de Reestructuración del Tabaco de Andalucía contemplado en el Programa de Desarrollo Rural de Andalucía (2007-2013)

<u>APELLIDOS Y NOMBRE / RAZÓN SOCIAL</u>	<u>NIF</u>	<u>EXPEDIENTE</u>	<u>ANUALIDAD DE PAGO</u>
MUÑOZ GARCIA DOLORES *	24164808L	4029634	6ª

Resumen de superficies

<u>GRUPO DE PAGO</u>	<u>SUPERFICIE (Hectáreas)</u>				<u>% Sobredeclaración (1)</u>
	<u>Declarada admisible</u>	<u>Comprometida</u>	<u>Declarada Reducida(3)</u>	<u>Resuelta</u>	
FRUTALES DE REGADIO	1,60		1,58	1,58	0,00
TOTAL	1,60	1,58	1,58	1,58	

% PENALIZACIÓN**IMPORTE (Euros)**

<u>Admisibilidad (2)</u>	<u>Presentación tardía</u>	<u>Omisión declaración</u>	<u>Condicionalidad</u>		<u>Calculado(4)</u>	<u>FEADER(EJE2)</u>	<u>MAGRAMA</u>	<u>CAPDER</u>	<u>Total</u>
40,00	0,00	0,00	0,00	A pagar	836,99	401,75	36,81	63,63	502,19

RECINTOS

<u>REFERENCIA SIGPAC</u>	<u>CULTIVO S/R</u>	<u>CONV.</u>	<u>GRUPO PAGO</u>	<u>Declarada admisible</u>	<u>SUPERFICIE (Hectáreas)</u>			
					<u>Conv. SIGPAC</u>	<u>Control C.(5)</u>	<u>Determinada</u>	<u>Certificada</u>
18-028-002-00266-001	105000 R	NO	FRUTALES DE REGADIO	1,60		1,58	1,58	1,64

<u>Id. Com</u>	<u>Compromiso</u>	<u>% admisibilidad</u>
C4_03	En cultivos leñosos, el suelo de las calles no debe ser alterado entre el 1 de septiembre y el 15 de marzo, dejando crecer la cubierta vegetal.	20,00
C7_03	No utilizar aperos de labranza que volteen el suelo.	20,00



1. Reducciones previstas por sobredeclaración, artículo 16 del Reglamento (UE) nº 65/2011

2. Resolución de 3 de agosto de 2012 de la Dirección General de Fondos Agrarios (BOJA nº 159, 14 de agosto de 2012)

3. Superficie declarada admisible tras el ajuste con la conversión SIGPAC para el grupo de pago de herbáceos.

Menor valor entre la superficie declarada admisible tras el ajuste con la conversión SIGPAC y la comprometida admisible para el resto de grupos de pago

4. Se calcula sobre la superficie declarada reducida

5. Superficie de cultivo válido para la ayuda determinada en campo para el grupo de pago de herbáceos.

Superficie de cultivo válido para la ayuda determinada en campo tras el ajuste con la superficie comprometida admisible para el resto de grupos de pago

* Ayuda cofinanciada a través del Plan de Reestructuración del Tabaco de Andalucía contemplado en el Programa de Desarrollo Rural de Andalucía (2007-2013)

<u>APELLIDOS Y NOMBRE / RAZÓN SOCIAL</u>	<u>NIF</u>	<u>EXPEDIENTE</u>	<u>ANUALIDAD DE PAGO</u>		
MUÑOZ MARIN JESUS	76141941G	4042465	7ª		
Resumen de superficies					
		SUPERFICIE (Hectáreas)			
GRUPO DE PAGO		<u>Declarada admisible</u>	<u>Declarada Reducida(3)</u>	<u>Resuelta</u>	<u>% Sobredeclaración (1)</u>
HERBACEOS		91,90	91,24	91,24	0,00
TOTAL		91,90	91,24	91,24	

<u>% PENALIZACIÓN</u>				<u>IMPORTE (Euros)</u>					
<u>Admisibilidad (2)</u>	<u>Presentación tardía</u>	<u>Omisión declaración</u>	<u>Condicionalidad</u>	<u>Calculado(4)</u>	<u>FEADER(EJE2)</u>	<u>MAGRAMA</u>	<u>CAPDER</u>	<u>Total</u>	
0,00	0,00	0,00	0,00	A pagar	15.084,71	12.067,77	1.105,71	1.911,23	15.084,71

RECINTOS

<u>REFERENCIA SIGPAC</u>	<u>CULTIVO</u>	<u>S/R</u>	<u>CONV.</u>	<u>GRUPO PAGO</u>	<u>SUPERFICIE (Hectáreas)</u>			
					<u>Declarada admisible</u>	<u>Conv. SIGPAC</u>	<u>Control C.(5)</u>	<u>Determinada Certificada</u>
18-167-008-00368-001	8000	S	NO	HERBACEOS	6,87		6,87	6,87
18-167-018-00034-001	8000	S	NO	HERBACEOS	0,17		0,17	0,17
18-167-018-00040-001	8000	R	NO	HERBACEOS	0,75		0,75	0,75
18-167-018-00047-001	5000	R	NO	HERBACEOS	3,24	11,29	3,24	3,24
18-167-018-00047-001	8000	R	NO	HERBACEOS	6,74	11,29	6,74	6,74
18-167-018-00050-001	8000	R	NO	HERBACEOS	1,38		1,38	1,38
18-167-018-00054-001	8000	R	NO	HERBACEOS	1,56		1,56	1,56
18-167-018-00057-001	8000	R	NO	HERBACEOS	0,76		0,75	0,76
18-167-018-00059-001	8000	R	NO	HERBACEOS	1,83		1,83	1,83
18-167-018-00074-001	40000	R	NO	HERBACEOS	0,91		0,91	0,91
18-167-018-00083-003	8000	R	NO	HERBACEOS	1,58		1,58	1,58
18-167-018-00085-001	8000	R	NO	HERBACEOS	0,56		0,56	0,56
18-167-018-00089-001	5000	S	NO	HERBACEOS	0,51		0,50	0,51
18-167-018-00091-001	5000	S	NO	HERBACEOS	0,46		0,46	0,46
18-167-018-00091-002	5000	S	NO	HERBACEOS	0,19	0,20	0,19	0,19
18-167-018-00096-001	5000	S	NO	HERBACEOS	0,32		0,32	0,32
18-167-018-00096-002	5000	S	NO	HERBACEOS	0,17		0,17	0,17
18-167-018-00101-001	5000	S	NO	HERBACEOS	1,28		1,28	1,28
18-167-018-00104-001	1000	S	NO	HERBACEOS	2,14		2,13	2,14
18-167-018-00228-001	40000	R	NO	HERBACEOS	1,64		1,64	1,64
18-167-018-00252-001	8000	R	NO	HERBACEOS	4,09		4,09	4,09
18-167-018-00256-001	8000	R	NO	HERBACEOS	1,19		1,19	1,19
18-167-018-00264-001	40001	R	NO	HERBACEOS	0,93		0,93	0,93
18-167-018-00285-001	1000	R	NO	HERBACEOS	4,03		4,01	4,03
18-167-018-00288-001	40000	R	NO	HERBACEOS	3,98		3,98	3,98
18-167-018-00296-001	1000	R	NO	HERBACEOS	4,72	4,72	4,72	4,72
18-167-018-00545-001	5000	S	NO	HERBACEOS	3,52		3,52	3,52
18-167-018-00547-001	1000	R	NO	HERBACEOS	2,15		2,15	2,15
18-167-020-00043-001	40001	S	NO	HERBACEOS	6,78		6,75	6,78
18-167-020-00044-001	40000	S	NO	HERBACEOS	1,03		1,01	1,03
18-167-020-00103-001	5000	S	NO	HERBACEOS	1,06		1,05	1,06
18-167-020-00104-001	5000	S	NO	HERBACEOS	0,61		0,61	0,61
18-167-020-00117-001	8000	R	NO	HERBACEOS	0,86		0,86	0,86
18-167-020-00123-001	8000	R	NO	HERBACEOS	1,50		1,50	1,50
18-167-020-00125-002	8000	R	NO	HERBACEOS	6,92		6,92	6,92
18-167-020-00157-004	1000	S	NO	HERBACEOS	0,29		0,29	0,29
18-167-020-00157-005	1000	S	NO	HERBACEOS	0,99		0,99	0,99
18-167-020-00157-006	1000	S	NO	HERBACEOS	1,94		1,94	1,94
18-167-504-00044-001	52000	R	NO	HERBACEOS	12,25		11,70	12,25

1. Reducciones previstas por sobredeclaración, artículo 16 del Reglamento (UE) nº 65/2011

2. Resolución de 3 de agosto de 2012 de la Dirección General de Fondos Agrarios (BOJA nº 159, 14 de agosto de 2012)

3. Superficie declarada admisible tras el ajuste con la conversión SIGPAC para el grupo de pago de herbáceos.

Menor valor entre la superficie declarada admisible tras el ajuste con la conversión SIGPAC y la comprometida admisible para el resto de grupos de pago

4. Se calcula sobre la superficie declarada reducida

5. Superficie de cultivo válido para la ayuda determinada en campo para el grupo de pago de herbáceos.

Superficie de cultivo válido para la ayuda determinada en campo tras el ajuste con la superficie comprometida admisible para el resto de grupos de pago

* Ayuda cofinanciada a través del Plan de Reestructuración del Tabaco de Andalucía contemplado en el Programa de Desarrollo Rural de Andalucía (2007-2013)

<u>APELLIDOS Y NOMBRE / RAZÓN SOCIAL</u>	<u>NIF</u>	<u>EXPEDIENTE</u>	<u>ANUALIDAD DE PAGO</u>		
MUÑOZ MARIN JOSE	74606564S	4033271	7ª		
Resumen de superficies					
GRUPO DE PAGO	SUPERFICIE (Hectáreas)				
	<u>Declarada admisible</u>	<u>Comprometida</u>	<u>Declarada Reducida(3)</u>	<u>Resuelta</u>	<u>% Sobredeclaración (1)</u>
FRUTALES DE SECANO	23,02		23,02	23,02	0,00
TOTAL	23,02	23,23	23,02	23,02	

<u>% PENALIZACIÓN</u>				<u>IMPORTE (Euros)</u>				
<u>Admisibilidad (2)</u>	<u>Presentación tardía</u>	<u>Omisión declaración</u>	<u>Condicionalidad</u>	<u>Calculado(4)</u>	<u>FEADER(EJE2)</u>	<u>MAGRAMA</u>	<u>CAPDER</u>	<u>Total</u>
0,00	0,00	0,00	0,00	Pago realizado	1.387,41	127,12	219,74	1.734,27
				A pagar	652,90	59,82	103,40	816,12
TOTAL				2.550,39	2.040,31	186,94	323,14	2.550,39

RECINTOS

<u>REFERENCIA SIGPAC</u>	<u>CULTIVO</u>	<u>S/R</u>	<u>CONV.</u>	<u>GRUPO PAGO</u>	<u>Declarada admisible</u>	<u>SUPERFICIE (Hectáreas)</u>		
						<u>Conv. SIGPAC</u>	<u>Control C.(5)</u>	<u>Determinada Certificada</u>
18-167-019-00023-002	104000	S	NO	FRUTALES DE SECANO	1,39		1,39	1,40
18-167-019-00025-001	104000	S	NO	FRUTALES DE SECANO	0,49		0,49	0,49
18-167-019-00047-003	104000	S	NO	FRUTALES DE SECANO	2,14		2,14	2,14
18-167-019-00051-002	104000	S	NO	FRUTALES DE SECANO	1,09		1,09	1,09
18-167-019-00055-003	104000	S	NO	FRUTALES DE SECANO	0,68	0,68	0,68	0,68
18-167-019-00071-001	104000	S	NO	FRUTALES DE SECANO	2,46		2,46	2,46
18-167-019-00071-004	104000	S	NO	FRUTALES DE SECANO	1,37	1,37	1,37	1,37
18-167-019-00071-007	104000	S	NO	FRUTALES DE SECANO	2,32		2,32	2,32
18-167-020-00155-001	104000	S	NO	FRUTALES DE SECANO	0,26		0,26	0,26
18-167-020-00155-002	104000	S	NO	FRUTALES DE SECANO	2,04		2,04	2,04
18-167-020-00203-002	104000	S	NO	FRUTALES DE SECANO	1,45		1,45	1,45
18-167-021-00482-001	104000	S	NO	FRUTALES DE SECANO	0,36		0,36	0,36
18-167-021-00486-001	104000	S	NO	FRUTALES DE SECANO	3,63	3,63	3,63	3,63
18-167-025-00135-001	104000	S	NO	FRUTALES DE SECANO	0,46		0,46	0,46
18-167-025-00137-001	104000	S	NO	FRUTALES DE SECANO	0,16		0,16	0,16
18-167-025-00139-001	104000	S	NO	FRUTALES DE SECANO	0,20	0,20	0,20	0,20
18-167-025-00141-001	104000	S	NO	FRUTALES DE SECANO	0,30		0,30	0,30
18-167-025-00160-001	104000	S	NO	FRUTALES DE SECANO	1,83		1,83	1,83
18-167-025-00602-003	104000	S	NO	FRUTALES DE SECANO	0,39	0,39	0,39	0,39



1. Reducciones previstas por sobredeclaración, artículo 16 del Reglamento (UE) nº 65/2011

2. Resolución de 3 de agosto de 2012 de la Dirección General de Fondos Agrarios (BOJA nº 159, 14 de agosto de 2012)

3. Superficie declarada admisible tras el ajuste con la conversión SIGPAC para el grupo de pago de herbáceos.

Menor valor entre la superficie declarada admisible tras el ajuste con la conversión SIGPAC y la comprometida admisible para el resto de grupos de pago

4. Se calcula sobre la superficie declarada reducida

5. Superficie de cultivo válido para la ayuda determinada en campo para el grupo de pago de herbáceos.

Superficie de cultivo válido para la ayuda determinada en campo tras el ajuste con la superficie comprometida admisible para el resto de grupos de pago

* Ayuda cofinanciada a través del Plan de Reestructuración del Tabaco de Andalucía contemplado en el Programa de Desarrollo Rural de Andalucía (2007-2013)

<u>APellidos y nombre / Razón social</u>	<u>NIF</u>	<u>EXPEDIENTE</u>	<u>ANUALIDAD DE PAGO</u>
NAVARRO CUEVAS AMALIA	24202194F	4027904	4ª

Resumen de superficies

<u>GRUPO DE PAGO</u>	<u>SUPERFICIE (Hectáreas)</u>				<u>% Sobredeclaración (1)</u>
	<u>Declarada admisible</u>	<u>Comprometida</u>	<u>Declarada Reducida(3)</u>	<u>Resuelta</u>	
FRUTALES DE SECANO	6,38		6,38	6,38	0,00
TOTAL	6,38	6,41	6,38	6,38	

% PENALIZACIÓN

IMPORTE (Euros)

<u>Admisibilidad (2)</u>	<u>Presentación tardía</u>	<u>Omisión declaración</u>	<u>Condicionalidad</u>		<u>Calculado(4)</u>	<u>FEADER(EJE2)</u>	<u>MAGRAMA</u>	<u>CAPDER</u>	<u>Total</u>
0,00	0,00	0,00	0,00	A pagar	706,84	565,47	51,81	89,56	706,84

RECINTOS

<u>REFERENCIA SIGPAC</u>	<u>CULTIVO</u>	<u>S/R</u>	<u>CONV.</u>	<u>GRUPO PAGO</u>	<u>Declarada admisible</u>	<u>SUPERFICIE (Hectáreas)</u>			
					<u>Conv. SIGPAC</u>	<u>Control C.(5)</u>	<u>Determinada</u>	<u>Certificada</u>	
18-040-023-00214-001	104000	S	NO	FRUTALES DE SECANO	0,83			0,83	0,83
18-040-023-00215-001	104000	S	NO	FRUTALES DE SECANO	0,31			0,31	0,31
18-040-025-00147-001	104000	S	NO	FRUTALES DE SECANO	5,24	5,24		5,24	5,24

<u>APellidos y nombre / Razón social</u>	<u>NIF</u>	<u>EXPEDIENTE</u>	<u>ANUALIDAD DE PAGO</u>
NAVARRO GARCIA MARIA JOSEFA	74624939J	4002989	6ª

Resumen de superficies

<u>GRUPO DE PAGO</u>	<u>SUPERFICIE (Hectáreas)</u>				<u>% Sobredeclaración (1)</u>
	<u>Declarada admisible</u>	<u>Comprometida</u>	<u>Declarada Reducida(3)</u>	<u>Resuelta</u>	
FRUTALES DE REGADIO	14,14		14,14	14,14	0,00
TOTAL	14,14	14,16	14,14	14,14	

% PENALIZACIÓN

IMPORTE (Euros)

<u>Admisibilidad (2)</u>	<u>Presentación tardía</u>	<u>Omisión declaración</u>	<u>Condicionalidad</u>		<u>Calculado(4)</u>	<u>FEADER(EJE2)</u>	<u>MAGRAMA</u>	<u>CAPDER</u>	<u>Total</u>
0,00	0,00	0,00	0,00	Pago realizado		4.074,85	373,36	645,34	5.093,55
				A pagar		1.917,58	175,70	303,69	2.396,97
				TOTAL	7.490,52	5.992,43	549,06	949,03	7.490,52

RECINTOS

<u>REFERENCIA SIGPAC</u>	<u>CULTIVO</u>	<u>S/R</u>	<u>CONV.</u>	<u>GRUPO PAGO</u>	<u>Declarada admisible</u>	<u>SUPERFICIE (Hectáreas)</u>			
					<u>Conv. SIGPAC</u>	<u>Control C.(5)</u>	<u>Determinada</u>	<u>Certificada</u>	
18-046-005-00011-002	104000	R	NO	FRUTALES DE REGADIO	14,14	14,15		14,14	14,14



1. Reducciones previstas por sobredeclaración, artículo 16 del Reglamento (UE) nº 65/2011

2. Resolución de 3 de agosto de 2012 de la Dirección General de Fondos Agrarios (BOJA nº 159, 14 de agosto de 2012)

3. Superficie declarada admisible tras el ajuste con la conversión SIGPAC para el grupo de pago de herbáceos.

Menor valor entre la superficie declarada admisible tras el ajuste con la conversión SIGPAC y la comprometida admisible para el resto de grupos de pago

4. Se calcula sobre la superficie declarada reducida

5. Superficie de cultivo válido para la ayuda determinada en campo para el grupo de pago de herbáceos.

Superficie de cultivo válido para la ayuda determinada en campo tras el ajuste con la superficie comprometida admisible para el resto de grupos de pago

* Ayuda cofinanciada a través del Plan de Reestructuración del Tabaco de Andalucía contemplado en el Programa de Desarrollo Rural de Andalucía (2007-2013)

<u>APellidos y nombre / RAZÓN SOCIAL</u>	<u>NIF</u>	<u>EXPEDIENTE</u>	<u>ANUALIDAD DE PAGO</u>
NAVARRO MARTINEZ JOSE	52524048Y	4005954	7ª

Resumen de superficies

<u>GRUPO DE PAGO</u>	<u>SUPERFICIE (Hectáreas)</u>				<u>% Sobredeclaración (1)</u>
	<u>Declarada admisible</u>	<u>Comprometida</u>	<u>Declarada Reducida(3)</u>	<u>Resuelta</u>	
FRUTALES DE REGADIO	2,86		2,86	2,86	0,00
FRUTALES DE SECANO	25,92		25,92	25,92	0,00
TOTAL	28,78	28,83	28,78	28,78	

% PENALIZACIÓN**IMPORTE (Euros)**

<u>Admisibilidad (2)</u>	<u>Presentación tardía</u>	<u>Omisión declaración</u>	<u>Condicionalidad</u>	<u>Pago realizado</u>	<u>Calculado(4)</u>	<u>FEADER(EJE2)</u>	<u>MAGRAMA</u>	<u>CAPDER</u>	<u>Total</u>
0,00	0,00	0,00	0,00			2.386,38	218,65	377,95	2.982,98
				A pagar		1.123,00	102,89	177,86	1.403,75
				TOTAL	4.386,73	3.509,38	321,54	555,81	4.386,73

RECINTOS

<u>REFERENCIA SIGPAC</u>	<u>CULTIVO</u>	<u>S/R</u>	<u>CONV.</u>	<u>GRUPO PAGO</u>	<u>Declarada admisible</u>	<u>SUPERFICIE (Hectáreas)</u>		
					<u>Conv. SIGPAC</u>	<u>Control C.(5)</u>	<u>Determinada</u>	<u>Certificada</u>
04-070-016-00035-001	104000	R	NO	FRUTALES DE REGADIO	0,67		0,67	0,67
04-070-016-00146-001	104000	R	NO	FRUTALES DE REGADIO	1,22		1,22	1,22
04-070-017-00083-001	104000	S	NO	FRUTALES DE SECANO	2,64		2,64	2,64
04-076-016-00117-001	104000	S	NO	FRUTALES DE SECANO	2,71	2,71	2,71	2,71
18-057-010-00011-001	104000	S	NO	FRUTALES DE SECANO	6,76		6,76	6,76
18-057-010-00013-001	104000	S	NO	FRUTALES DE SECANO	6,89		6,89	6,89
18-057-010-00019-001	104000	S	NO	FRUTALES DE SECANO	6,39		6,39	6,39
18-057-014-00048-001	104000	R	NO	FRUTALES DE REGADIO	0,21		0,21	0,21
18-057-014-00048-003	104000	R	NO	FRUTALES DE REGADIO	0,10		0,10	0,10
18-057-014-00069-001	104000	R	NO	FRUTALES DE REGADIO	0,23		0,23	0,23
18-057-014-00157-001	104000	S	NO	FRUTALES DE SECANO	0,32	0,32	0,32	0,32
18-057-014-00158-001	104000	S	NO	FRUTALES DE SECANO	0,21		0,21	0,21
18-057-014-00547-001	104000	R	NO	FRUTALES DE REGADIO	0,23		0,23	0,23
18-057-014-00551-001	104000	R	NO	FRUTALES DE REGADIO	0,18		0,18	0,18
18-057-900-09601-027	104000	R		FRUTALES DE REGADIO	0,02	0,02	0,02	0,00

INCIDENCIA DESCRIPCIÓN

73103 El recinto declarado no cumple con las normas de producción ecológica (compromiso anexo 1, Orden 24 marzo 2011)

Recinto:18-057-900-09601-027 Cultivo:104000 ALMENDROS-SIN VARIEDAD Regadío



1. Reducciones previstas por sobredeclaración, artículo 16 del Reglamento (UE) nº 65/2011

2. Resolución de 3 de agosto de 2012 de la Dirección General de Fondos Agrarios (BOJA nº 159, 14 de agosto de 2012)

3. Superficie declarada admisible tras el ajuste con la conversión SIGPAC para el grupo de pago de herbáceos.

Menor valor entre la superficie declarada admisible tras el ajuste con la conversión SIGPAC y la comprometida admisible para el resto de grupos de pago

4. Se calcula sobre la superficie declarada reducida

5. Superficie de cultivo válido para la ayuda determinada en campo para el grupo de pago de herbáceos.

Superficie de cultivo válido para la ayuda determinada en campo tras el ajuste con la superficie comprometida admisible para el resto de grupos de pago

* Ayuda cofinanciada a través del Plan de Reestructuración del Tabaco de Andalucía contemplado en el Programa de Desarrollo Rural de Andalucía (2007-2013)

<u>APELLIDOS Y NOMBRE / RAZÓN SOCIAL</u>	<u>NIF</u>	<u>EXPEDIENTE</u>	<u>ANUALIDAD DE PAGO</u>
NAVARRO MARTINEZ JOSE	23612414Q	4011109	7ª

Resumen de superficies

<u>GRUPO DE PAGO</u>	<u>SUPERFICIE (Hectáreas)</u>				<u>% Sobredeclaración (1)</u>
	<u>Declarada admisible</u>	<u>Comprometida</u>	<u>Declarada Reducida(3)</u>	<u>Resuelta</u>	
FRUTALES DE SECANO	37,81		37,81	37,81	0,00
TOTAL	37,81	37,88	37,81	37,81	

% PENALIZACIÓN**IMPORTE (Euros)**

<u>Admisibilidad (2)</u>	<u>Presentación tardía</u>	<u>Omisión declaración</u>	<u>Condicionalidad</u>		<u>Calculado(4)</u>	<u>FEADER(EJE2)</u>	<u>MAGRAMA</u>	<u>CAPDER</u>	<u>Total</u>
0,00	0,00	0,00	0,00	Pago realizado		2.278,80	208,79	360,91	2.848,50
				A pagar		1.072,38	98,26	169,83	1.340,47
				TOTAL	4.188,97	3.351,18	307,05	530,74	4.188,97

RECINTOS

<u>REFERENCIA SIGPAC</u>	<u>CULTIVO</u>	<u>S/R</u>	<u>CONV.</u>	<u>GRUPO PAGO</u>	<u>SUPERFICIE (Hectáreas)</u>				
					<u>Declarada admisible</u>	<u>Conv. SIGPAC</u>	<u>Control C.(5)</u>	<u>Determinada Certificada</u>	
18-057-006-00063-001	104000	S	NO	FRUTALES DE SECANO	11,34	11,34		11,34	11,34
18-057-006-00064-001	104000	S	NO	FRUTALES DE SECANO	10,61			10,61	10,61
18-057-008-00158-001	104000	S	NO	FRUTALES DE SECANO	4,23			4,23	4,23
18-057-008-00171-001	104000	S	NO	FRUTALES DE SECANO	1,23	1,23		1,23	1,23
18-057-013-00006-001	104000	S	NO	FRUTALES DE SECANO	0,25			0,25	0,25
18-057-014-00112-001	104000	S	NO	FRUTALES DE SECANO	0,16			0,16	0,16
18-057-014-00113-001	104000	S	NO	FRUTALES DE SECANO	0,16	0,16		0,16	0,16
18-057-014-00118-001	104000	S	NO	FRUTALES DE SECANO	0,24	0,24		0,24	0,24
18-057-014-00165-001	104000	S	NO	FRUTALES DE SECANO	0,80			0,80	0,80
18-057-014-00558-001	104000	S	NO	FRUTALES DE SECANO	0,21			0,21	0,21
18-057-045-00013-001	104000	S	NO	FRUTALES DE SECANO	1,66			1,66	1,66
18-057-051-00079-001	104000	S	NO	FRUTALES DE SECANO	2,86	2,86		2,86	2,86
18-057-051-00175-001	104000	S	NO	FRUTALES DE SECANO	2,92			2,92	2,92
18-057-052-00090-002	104000	S	NO	FRUTALES DE SECANO	0,66	0,66		0,66	0,66
18-057-052-00091-001	104000	S	NO	FRUTALES DE SECANO	0,44			0,44	0,44
18-057-052-00098-001	104000	S	NO	FRUTALES DE SECANO	0,04			0,04	0,04



1. Reducciones previstas por sobredeclaración, artículo 16 del Reglamento (UE) nº 65/2011

2. Resolución de 3 de agosto de 2012 de la Dirección General de Fondos Agrarios (BOJA nº 159, 14 de agosto de 2012)

3. Superficie declarada admisible tras el ajuste con la conversión SIGPAC para el grupo de pago de herbáceos.

Menor valor entre la superficie declarada admisible tras el ajuste con la conversión SIGPAC y la comprometida admisible para el resto de grupos de pago

4. Se calcula sobre la superficie declarada reducida

5. Superficie de cultivo válido para la ayuda determinada en campo para el grupo de pago de herbáceos.

Superficie de cultivo válido para la ayuda determinada en campo tras el ajuste con la superficie comprometida admisible para el resto de grupos de pago

* Ayuda cofinanciada a través del Plan de Reestructuración del Tabaco de Andalucía contemplado en el Programa de Desarrollo Rural de Andalucía (2007-2013)

<u>APELLIDOS Y NOMBRE / RAZÓN SOCIAL</u>	<u>NIF</u>	<u>EXPEDIENTE</u>	<u>ANUALIDAD DE PAGO</u>
NAVARRO MUÑOZ JOSE	23614689Z	4039181	6ª

Resumen de superficies

<u>GRUPO DE PAGO</u>	<u>SUPERFICIE (Hectáreas)</u>			<u>% Sobredeclaración (1)</u>
	<u>Declarada admisible</u>	<u>Declarada Reducida(3)</u>	<u>Resuelta</u>	
HERBACEOS	48,52	48,33	46,93	2,98
TOTAL	48,52	48,33	46,93	

% PENALIZACIÓN**IMPORTE (Euros)**

<u>Admisibilidad (2)</u>	<u>Presentación tardía</u>	<u>Omisión declaración</u>	<u>Condicionabilidad</u>	<u>Pago realizado</u>	<u>Calculado(4)</u>	<u>FEADER(EJE2)</u>	<u>MAGRAMA</u>	<u>CAPDER</u>	<u>Total</u>
20,00	0,00	0,00	0,00			3.376,69	309,39	534,78	4.220,86
				A pagar		1.589,03	145,60	251,66	1.986,29
				TOTAL	7.990,40	4.965,72	454,99	786,44	6.207,15

RECINTOS

<u>REFERENCIA SIGPAC</u>	<u>CULTIVO</u>	<u>S/R</u>	<u>CONV.</u>	<u>GRUPO PAGO</u>	<u>Declarada admisible</u>	<u>SUPERFICIE (Hectáreas)</u>			
					<u>Conv. SIGPAC</u>	<u>Control C.(5)</u>	<u>Determinada</u>	<u>Certificada</u>	
18-149-002-00255-002	5000	S	NO	HERBACEOS	1,02			0,97	1,04
18-149-002-00257-004	5000	S	NO	HERBACEOS	0,04			0,04	0,04
18-149-002-00257-005	5000	S	NO	HERBACEOS	0,04	0,04		0,04	0,04
18-149-002-00257-006	5000	S	NO	HERBACEOS	0,07			0,07	0,07
18-149-002-00257-007	5000	S	NO	HERBACEOS	0,19			0,19	0,19
18-149-002-00267-001	1000	S	NO	HERBACEOS	1,48			1,37	1,48
18-149-002-00312-001	53000	S	NO	HERBACEOS	0,60			0,60	0,63
18-149-002-00317-002	53000	S	NO	HERBACEOS	0,24			0,24	0,27
18-149-002-00325-001	53000	S	NO	HERBACEOS	0,58	0,59		0,58	0,62
18-149-002-00326-001	53000	S	NO	HERBACEOS	0,22			0,22	0,22
18-149-002-00353-001	53000	S	NO	HERBACEOS	0,72			0,72	0,73
18-149-004-00066-001	1000	S	NO	HERBACEOS	6,08	6,06		6,06	6,08
18-149-004-00071-002	1000	S	NO	HERBACEOS	5,18			5,18	5,22
18-149-004-00078-001	5000	S	NO	HERBACEOS	0,22			0,22	0,22
18-149-004-00079-001	5000	S	NO	HERBACEOS	0,77			0,77	0,77
18-149-004-00080-001	5000	S	NO	HERBACEOS	5,15			5,15	5,16
18-149-004-00086-001	53000	S	NO	HERBACEOS	4,87	4,87		4,87	4,87
18-149-005-00027-001	5000	S	NO	HERBACEOS	2,69	2,69		2,69	2,69
18-149-005-00028-001	5000	S	NO	HERBACEOS	0,68	0,68		0,68	0,68
18-149-005-00065-001	5000	S	NO	HERBACEOS	0,36			0,36	0,36
18-149-005-00070-001	5000	S	NO	HERBACEOS	0,73	0,73	0,00	0,73	0,73
18-149-005-00075-001	53000	S	NO	HERBACEOS	2,28	2,28		2,28	2,28
18-149-005-00077-001	5000	S	NO	HERBACEOS	1,15	1,15		1,15	1,15
18-149-005-00084-001	5000	S	NO	HERBACEOS	0,54			0,53	0,54
18-149-005-00111-001	53000	S	NO	HERBACEOS	0,39			0,39	0,40
18-149-005-00114-001	53000	S	NO	HERBACEOS	0,04			0,04	0,04
18-149-005-00143-001	5000	S	NO	HERBACEOS	0,81			0,81	0,82
18-149-005-00152-002	5000	S	NO	HERBACEOS	1,96			1,96	1,96
18-149-005-00158-002	5000	S	NO	HERBACEOS	1,01	1,01		1,01	1,01
18-149-005-00162-004	5000	S	NO	HERBACEOS	3,37			1,97	3,49
18-149-005-00182-001	53000	S		HERBACEOS	2,94			2,94	0,00
18-149-005-00245-001	5000	S	NO	HERBACEOS	0,01			0,01	0,01
18-149-008-00038-001	5000	S	NO	HERBACEOS	0,20			0,20	0,22
18-149-022-00219-015	1000	S	NO	HERBACEOS	0,61			0,61	0,68
18-149-022-00221-002	1000	S	NO	HERBACEOS	1,28	1,28		1,28	1,28

INCIDENCIA DESCRIPCIÓN

73103 El recinto declarado no cumple con las normas de producción ecológica (compromiso anexo 1, Orden 24 marzo 2011)

Recinto:18-149-005-00182-001 Cultivo:53000 YEROS-SIN VARIEDAD Secano

<u>Id. Com</u>	<u>Compromiso</u>	<u>% admisibilidad</u>
C1_03	Cumplir con las normas de producción establecidas en el Reglamento (CE) nº 834/2007, del Consejo, de 28 de junio de 2007, que regula la producción ecológica.	10,00

1. Reducciones previstas por sobredeclaración, artículo 16 del Reglamento (UE) nº 65/2011

2. Resolución de 3 de agosto de 2012 de la Dirección General de Fondos Agrarios (BOJA nº 159, 14 de agosto de 2012)

3. Superficie declarada admisible tras el ajuste con la conversión SIGPAC para el grupo de pago de herbáceos.

Menor valor entre la superficie declarada admisible tras el ajuste con la conversión SIGPAC y la comprometida admisible para el resto de grupos de pago

4. Se calcula sobre la superficie declarada reducida

5. Superficie de cultivo válido para la ayuda determinada en campo para el grupo de pago de herbáceos.

Superficie de cultivo válido para la ayuda determinada en campo tras el ajuste con la superficie comprometida admisible para el resto de grupos de pago

* Ayuda cofinanciada a través del Plan de Reestructuración del Tabaco de Andalucía contemplado en el Programa de Desarrollo Rural de Andalucía (2007-2013)

<u>Id. Com</u>	<u>Compromiso</u>	<u>% admisibilidad</u>
C4	Cultivo solicitado distinto al determinado	10,00

<u>APELLIDOS Y NOMBRE / RAZÓN SOCIAL</u>	<u>NIF</u>	<u>EXPEDIENTE</u>	<u>ANUALIDAD DE PAGO</u>
NAVARRO NAVARRO JOSE	24020038B	4020116	6ª

<u>GRUPO DE PAGO</u>	<u>SUPERFICIE (Hectáreas)</u>				<u>% Sobredeclaración (1)</u>
	<u>Declarada admisible</u>	<u>Comprometida</u>	<u>Declarada Reducida(3)</u>	<u>Resuelta</u>	
FRUTALES DE SECANO	11,35		11,35	11,35	0,00
TOTAL	11,35	11,35	11,35	11,35	

<u>% PENALIZACIÓN</u>				<u>IMPORTE (Euros)</u>				
<u>Admisibilidad (2)</u>	<u>Presentación tardía</u>	<u>Omisión declaración</u>	<u>Condicionalidad</u>	<u>Calculado(4)</u>	<u>FEADER(EJE2)</u>	<u>MAGRAMA</u>	<u>CAPDER</u>	<u>Total</u>
0,00	0,00	0,00	0,00	Pago realizado		684,07	62,68	855,08
				A pagar		321,91	29,50	402,39
				TOTAL	1.257,47	1.005,98	92,18	1.257,47

<u>REFERENCIA SIGPAC</u>	<u>CULTIVO S/R</u>	<u>CONV.</u>	<u>GRUPO PAGO</u>	<u>Declarada admisible</u>	<u>SUPERFICIE (Hectáreas)</u>	<u>Conv. SIGPAC</u>	<u>Control C.(5)</u>	<u>Determinada</u>	<u>Certificada</u>
18-057-039-00179-001	104000 S	NO	FRUTALES DE SECANO	11,35				11,35	11,34

<u>INCIDENCIA</u>	<u>DESCRIPCIÓN</u>
73104	Recinto declarado que no cumple en su totalidad con las normas de producción ecológica (compromiso anexo 1, Orden 24 marzo 2011) Recinto:18-057-039-00179-001 Cultivo:104000 ALMENDROS-SIN VARIEDAD Secano Sup. Declarada:11,35 Sup. Certificada:11,34

<u>APELLIDOS Y NOMBRE / RAZÓN SOCIAL</u>	<u>NIF</u>	<u>EXPEDIENTE</u>	<u>ANUALIDAD DE PAGO</u>
NAVARRO RODRIGUEZ BASILIO	24201384W	4037390	7ª

<u>GRUPO DE PAGO</u>	<u>SUPERFICIE (Hectáreas)</u>				<u>% Sobredeclaración (1)</u>
	<u>Declarada admisible</u>	<u>Comprometida</u>	<u>Declarada Reducida(3)</u>	<u>Resuelta</u>	
OLIVAR EN PENDIENTE	3,33		3,05	3,05	0,00
TOTAL	3,33	3,05	3,05	3,05	

<u>% PENALIZACIÓN</u>				<u>IMPORTE (Euros)</u>				
<u>Admisibilidad (2)</u>	<u>Presentación tardía</u>	<u>Omisión declaración</u>	<u>Condicionalidad</u>	<u>Calculado(4)</u>	<u>FEADER(EJE2)</u>	<u>MAGRAMA</u>	<u>CAPDER</u>	<u>Total</u>
0,00	0,00	0,00	0,00	Pago realizado		553,11	50,68	691,39
				A pagar		260,29	23,85	325,36
				TOTAL	1.016,75	813,40	74,53	1.016,75

<u>REFERENCIA SIGPAC</u>	<u>CULTIVO S/R</u>	<u>CONV.</u>	<u>GRUPO PAGO</u>	<u>Declarada admisible</u>	<u>SUPERFICIE (Hectáreas)</u>	<u>Conv. SIGPAC</u>	<u>Control C.(5)</u>	<u>Determinada</u>	<u>Certificada</u>
18-141-004-00021-001	101000 S	NO	OLIVAR EN PENDIENTE	0,65				0,60	0,65
18-141-004-00022-002	101000 S	NO	OLIVAR EN PENDIENTE	1,05				1,05	1,07
18-141-004-00033-001	101000 S	NO	OLIVAR EN PENDIENTE	1,01				0,94	1,01
18-157-004-00102-001	101000 S	NO	OLIVAR EN PENDIENTE	0,62				0,57	0,62



1. Reducciones previstas por sobredeclaración, artículo 16 del Reglamento (UE) nº 65/2011
 2. Resolución de 3 de agosto de 2012 de la Dirección General de Fondos Agrarios (BOJA nº 159, 14 de agosto de 2012)
 3. Superficie declarada admisible tras el ajuste con la conversión SIGPAC para el grupo de pago de herbáceos.
 4. Menor valor entre la superficie declarada admisible tras el ajuste con la conversión SIGPAC y la comprometida admisible para el resto de grupos de pago
 5. Se calcula sobre la superficie declarada reducida
 6. Superficie de cultivo válido para la ayuda determinada en campo para el grupo de pago de herbáceos.
 7. Superficie de cultivo válido para la ayuda determinada en campo tras el ajuste con la superficie comprometida admisible para el resto de grupos de pago
 * Ayuda cofinanciada a través del Plan de Reestructuración del Tabaco de Andalucía contemplado en el Programa de Desarrollo Rural de Andalucía (2007-2013)

<u>APELLIDOS Y NOMBRE / RAZÓN SOCIAL</u>	<u>NIF</u>	<u>EXPEDIENTE</u>	<u>ANUALIDAD DE PAGO</u>
NAVARRO SARABIA ANTONIO	21930899P	4027057	6ª

Resumen de superficies

<u>GRUPO DE PAGO</u>	<u>SUPERFICIE (Hectáreas)</u>			<u>% Sobredeclaración (1)</u>
	<u>Declarada admisible</u>	<u>Declarada Reducida(3)</u>	<u>Resuelta</u>	
HERBACEOS	28,17	28,00	27,86	0,50
TOTAL	28,17	28,00	27,86	

% PENALIZACIÓN**IMPORTE (Euros)**

<u>Admisibilidad (2)</u>	<u>Presentación tardía</u>	<u>Omisión declaración</u>	<u>Condicionalidad</u>	<u>Pago realizado</u>	<u>Calculado(4)</u>	<u>FEADER(EJE2)</u>	<u>MAGRAMA</u>	<u>CAPDER</u>	<u>Total</u>
0,00	0,00	0,00	0,00			2.505,71	229,59	396,84	3.132,14
				A pagar		1.179,16	108,04	186,75	1.473,95
				TOTAL	4.629,24	3.684,87	337,63	583,59	4.606,09

RECINTOS

<u>REFERENCIA SIGPAC</u>	<u>CULTIVO</u>	<u>S/R</u>	<u>CONV.</u>	<u>GRUPO PAGO</u>	<u>Declarada admisible</u>	<u>SUPERFICIE (Hectáreas)</u>		
					<u>Conv. SIGPAC</u>	<u>Control C.(5)</u>	<u>Determinada</u>	<u>Certificada</u>
18-030-003-00134-001	1000	S	NO	HERBACEOS	0,86		0,86	0,86
18-030-004-00109-001	1000	S	NO	HERBACEOS	0,47		0,47	0,47
18-030-004-00109-004	1000	S	NO	HERBACEOS	0,72		0,72	0,72
18-030-004-00109-005	1000	S	NO	HERBACEOS	0,27		0,27	0,27
18-030-004-00109-006	1000	S	NO	HERBACEOS	0,25		0,25	0,25
18-030-004-00109-008	1000	S	NO	HERBACEOS	0,50		0,50	0,50
18-030-004-00109-010	1000	S	NO	HERBACEOS	0,68		0,68	0,68
18-030-004-00109-012	1000	S	NO	HERBACEOS	0,27		0,27	0,27
18-030-004-00109-014	1000	S	NO	HERBACEOS	0,29		0,29	0,29
18-030-004-00110-002	1000	S	NO	HERBACEOS	0,26		0,26	0,26
18-030-004-00111-001	1000	S	NO	HERBACEOS	0,97		0,97	0,97
18-030-004-00112-002	1000	S	NO	HERBACEOS	0,43		0,43	0,43
18-030-004-00113-002	1000	S	NO	HERBACEOS	0,20		0,15	0,20
18-030-004-00114-002	1000	S	NO	HERBACEOS	0,12		0,12	0,12
18-030-004-00114-003	1000	S	NO	HERBACEOS	0,33		0,30	0,33
18-030-004-00114-004	1000	S	NO	HERBACEOS	0,06		0,06	0,06
18-030-004-00114-005	1000	S	NO	HERBACEOS	0,13		0,13	0,13
18-030-004-00114-006	1000	S	NO	HERBACEOS	1,27		1,23	1,27
18-030-004-00114-007	1000	S	NO	HERBACEOS	1,66		1,65	1,66
18-030-004-00114-008	1000	S	NO	HERBACEOS	0,08		0,08	0,08
18-030-004-00115-001	1000	S	NO	HERBACEOS	0,06		0,06	0,06
18-030-004-00115-004	1000	S	NO	HERBACEOS	1,76		1,76	1,76
18-030-004-00115-006	1000	S	NO	HERBACEOS	1,11		1,11	1,11
18-030-004-00115-008	1000	S	NO	HERBACEOS	0,97		0,97	0,97
18-030-004-00115-009	1000	S	NO	HERBACEOS	0,14		0,14	0,14
18-030-004-00115-011	1000	S	NO	HERBACEOS	0,18		0,18	0,18
18-030-004-00115-013	1000	S	NO	HERBACEOS	0,20		0,20	0,20
18-030-004-00115-015	1000	S	NO	HERBACEOS	0,69		0,69	0,69
18-030-004-00115-017	1000	S	NO	HERBACEOS	0,54		0,54	0,54
18-030-004-00115-018	1000	S	NO	HERBACEOS	1,71		1,71	1,71
18-030-004-00127-001	1000	S	NO	HERBACEOS	0,28		0,28	0,28
18-030-004-00128-001	1000	S	NO	HERBACEOS	0,90		0,90	0,90
18-030-004-00129-004	5000	S	NO	HERBACEOS	0,83		0,81	0,83
18-030-004-00129-005	5000	S	NO	HERBACEOS	1,24		1,24	1,24
18-030-004-00130-001	5000	S	NO	HERBACEOS	0,73		0,73	0,73
18-030-004-00130-002	5000	S	NO	HERBACEOS	0,67		0,67	0,67
18-030-004-00130-007	5000	S	NO	HERBACEOS	0,04		0,04	0,04
18-030-004-00130-009	5000	S	NO	HERBACEOS	0,06		0,06	0,06
18-030-004-00130-010	5000	S	NO	HERBACEOS	0,03		0,03	0,03
18-030-004-00130-011	5000	S	NO	HERBACEOS	0,06		0,06	0,06
18-030-004-00130-021	5000	S	NO	HERBACEOS	0,05		0,05	0,05

1. Reducciones previstas por sobredeclaración, artículo 16 del Reglamento (UE) nº 65/2011

2. Resolución de 3 de agosto de 2012 de la Dirección General de Fondos Agrarios (BOJA nº 159, 14 de agosto de 2012)

3. Superficie declarada admisible tras el ajuste con la conversión SIGPAC para el grupo de pago de herbáceos.

Menor valor entre la superficie declarada admisible tras el ajuste con la conversión SIGPAC y la comprometida admisible para el resto de grupos de pago

4. Se calcula sobre la superficie declarada reducida

5. Superficie de cultivo válido para la ayuda determinada en campo para el grupo de pago de herbáceos.

Superficie de cultivo válido para la ayuda determinada en campo tras el ajuste con la superficie comprometida admisible para el resto de grupos de pago

* Ayuda cofinanciada a través del Plan de Reestructuración del Tabaco de Andalucía contemplado en el Programa de Desarrollo Rural de Andalucía (2007-2013)

RECINTOS

REFERENCIA SIGPAC	CULTIVO	S/R	CONV.	GRUPO PAGO	Declarada admisible	SUPERFICIE (Hectáreas)		
						Conv. SIGPAC	Control C.(5)	Determinada Certificada
18-030-004-00130-022	5000	S	NO	HERBACEOS	0,18		0,18	0,18
18-030-004-00130-023	5000	S	NO	HERBACEOS	0,04		0,04	0,04
18-030-004-00130-024	5000	S	NO	HERBACEOS	0,26		0,26	0,26
18-030-004-00130-025	5000	S	NO	HERBACEOS	0,69		0,69	0,69
18-030-004-00130-026	5000	S	NO	HERBACEOS	0,31		0,31	0,31
18-030-004-00130-027	5000	S	NO	HERBACEOS	0,02		0,02	0,02
18-030-004-00130-028	5000	S	NO	HERBACEOS	0,13		0,13	0,13
18-030-004-00130-030	5000	S	NO	HERBACEOS	0,09		0,09	0,09
18-030-004-00135-001	1000	S	NO	HERBACEOS	0,98		0,98	0,98
18-030-004-00136-001	1000	S	NO	HERBACEOS	0,87		0,87	0,87
18-030-004-00190-002	1000	S	NO	HERBACEOS	0,14		0,00	0,14
18-030-004-00191-001	1000	S	NO	HERBACEOS	0,03		0,03	0,03
18-030-004-00194-001	1000	S	NO	HERBACEOS	0,14		0,14	0,14
18-030-004-00194-003	1000	S	NO	HERBACEOS	0,07		0,07	0,07
18-030-004-00194-004	1000	S	NO	HERBACEOS	0,11		0,11	0,11
18-030-004-00195-001	1000	S	NO	HERBACEOS	0,64		0,64	0,64
18-030-004-00197-002	1000	S	NO	HERBACEOS	0,11		0,11	0,10
18-030-004-00197-003	1000	S	NO	HERBACEOS	0,39		0,37	0,37
18-030-004-00198-001	1000	S	NO	HERBACEOS	0,23		0,23	0,23
18-030-004-00198-002	1000	S	NO	HERBACEOS	0,67		0,67	0,67

INCIDENCIA DESCRIPCIÓN

- 204 La superficie total declarada sobre un mismo recinto en el conjunto de los expedientes, no puede superar la superficie total que el SIGPAC establece para ese recinto.
 Recinto:18-030-004-00190-002 Cultivo:1000 TRIGO BLANDO-SIN VARIEDAD Secano Suma de superficies declaradas para este recinto por todos los solicitantes (Áreas):28 Superficie SIGPAC medida para este recinto (Áreas):14 Exceso de superficie declarada (Hectáreas):0,14
- 73104 Recinto declarado que no cumple en su totalidad con las normas de producción ecológica (compromiso anexo 1, Orden 24 marzo 2011)
 Recinto:18-030-004-00197-002 Cultivo:1000 TRIGO BLANDO-SIN VARIEDAD Secano Sup. Declarada:0,11 Sup. Certificada:0,1
 Recinto:18-030-004-00197-003 Cultivo:1000 TRIGO BLANDO-SIN VARIEDAD Secano Sup. Declarada:0,39 Sup. Certificada:0,37

APELLIDOS Y NOMBRE / RAZÓN SOCIAL

NAVAS MARTINEZ ANTONIO

NIF

74626845X

EXPEDIENTE

4014959

ANUALIDAD DE PAGO

6ª

Resumen de superficies

GRUPO DE PAGO	Declarada admisible	SUPERFICIE (Hectáreas)			% Sobredeclaración (1)
		Comprometida	Declarada Reducida(3)	Resuelta	
FRUTALES DE REGADIO	3,69		3,68	3,68	0,00
FRUTALES DE SECANO	3,03		3,00	3,00	0,00
TOTAL	6,72	6,68	6,68	6,68	

% PENALIZACIÓN

IMPORTE (Euros)

Admisibilidad (2)	Presentación tardía	Omisión declaración	Condicionalidad		Calculado(4)	FEADER(EJE2)	MAGRAMA	CAPDER	Total
10,00	0,00	0,00	0,00	A pagar	2.281,81	1.642,90	150,53	260,20	2.053,63

RECINTOS

REFERENCIA SIGPAC	CULTIVO	S/R	CONV.	GRUPO PAGO	Declarada admisible	SUPERFICIE (Hectáreas)			
						Conv. SIGPAC	Control C.(5)	Determinada Certificada	
18-198-004-00140-003	104000	R	NO	FRUTALES DE REGADIO	0,88		0,74	0,88	0,88
18-198-007-00180-001	104000	S	NO	FRUTALES DE SECANO	3,03		3,00	3,00	3,03
18-198-008-00846-001	104000	R	NO	FRUTALES DE REGADIO	1,32		1,32	1,32	1,32
18-198-008-00847-001	104000	R	NO	FRUTALES DE REGADIO	1,49		1,48	1,48	1,49

Id. Com

Compromiso

C4 Cultivo solicitado distinto al determinado

% admisibilidad

10,00

1. Reducciones previstas por sobredeclaración, artículo 16 del Reglamento (UE) nº 65/2011

2. Resolución de 3 de agosto de 2012 de la Dirección General de Fondos Agrarios (BOJA nº 159, 14 de agosto de 2012)

3. Superficie declarada admisible tras el ajuste con la conversión SIGPAC para el grupo de pago de herbáceos.

Menor valor entre la superficie declarada admisible tras el ajuste con la conversión SIGPAC y la comprometida admisible para el resto de grupos de pago

4. Se calcula sobre la superficie declarada reducida

5. Superficie de cultivo válido para la ayuda determinada en campo para el grupo de pago de herbáceos.

Superficie de cultivo válido para la ayuda determinada en campo tras el ajuste con la superficie comprometida admisible para el resto de grupos de pago

* Ayuda cofinanciada a través del Plan de Reestructuración del Tabaco de Andalucía contemplado en el Programa de Desarrollo Rural de Andalucía (2007-2013)

<u>APELLIDOS Y NOMBRE / RAZÓN SOCIAL</u>	<u>NIF</u>	<u>EXPEDIENTE</u>	<u>ANUALIDAD DE PAGO</u>
NIEVES CACERES MARIA	06993978T	4043082	7ª

Resumen de superficies

<u>GRUPO DE PAGO</u>	<u>SUPERFICIE (Hectáreas)</u>				<u>% Sobredeclaración (1)</u>
	<u>Declarada admisible</u>	<u>Comprometida</u>	<u>Declarada Reducida(3)</u>	<u>Resuelta</u>	
OLIVAR EN PENDIENTE	11,67		11,60	11,60	0,00
OLIVAR	0,09		0,09	0,09	0,00
TOTAL	11,76	11,82	11,69	11,69	

% PENALIZACIÓN**IMPORTE (Euros)**

<u>Admisibilidad (2)</u>	<u>Presentación tardía</u>	<u>Omisión declaración</u>	<u>Condicionalidad</u>		<u>Calculado(4)</u>	<u>FEADER(EJE2)</u>	<u>MAGRAMA</u>	<u>CAPDER</u>	<u>Total</u>
0,00	0,00	0,00	0,00	A pagar	3.888,87	3.111,10	285,05	492,72	3.888,87

RECINTOS

<u>REFERENCIA SIGPAC</u>	<u>CULTIVO</u>	<u>S/R</u>	<u>CONV.</u>	<u>GRUPO PAGO</u>	<u>Declarada</u>	<u>SUPERFICIE (Hectáreas)</u>			
					<u>admisible</u>	<u>Conv. SIGPAC</u>	<u>Control C.(5)</u>	<u>Determinada</u>	<u>Certificada</u>
18-090-007-00019-001	101000	S	NO	OLIVAR EN PENDIENTE	0,06	0,06		0,06	0,06
18-090-007-00081-001	101000	S	NO	OLIVAR EN PENDIENTE	11,58	11,51		11,51	11,58
18-090-007-00095-002	101000	S	NO	OLIVAR EN PENDIENTE	0,03	0,03		0,03	0,03
18-090-007-09005-002	101000	S	NO	OLIVAR	0,09	0,09		0,09	0,09



1. Reducciones previstas por sobredeclaración, artículo 16 del Reglamento (UE) nº 65/2011

2. Resolución de 3 de agosto de 2012 de la Dirección General de Fondos Agrarios (BOJA nº 159, 14 de agosto de 2012)

3. Superficie declarada admisible tras el ajuste con la conversión SIGPAC para el grupo de pago de herbáceos.

Menor valor entre la superficie declarada admisible tras el ajuste con la conversión SIGPAC y la comprometida admisible para el resto de grupos de pago

4. Se calcula sobre la superficie declarada reducida

5. Superficie de cultivo válido para la ayuda determinada en campo para el grupo de pago de herbáceos.

Superficie de cultivo válido para la ayuda determinada en campo tras el ajuste con la superficie comprometida admisible para el resto de grupos de pago

* Ayuda cofinanciada a través del Plan de Reestructuración del Tabaco de Andalucía contemplado en el Programa de Desarrollo Rural de Andalucía (2007-2013)

<u>APellidos y nombre / RAZÓN SOCIAL</u>	<u>NIF</u>	<u>EXPEDIENTE</u>	<u>ANUALIDAD DE PAGO</u>
NIGUELAS ECO-TOURIST S.L	B18459123	4022442	7ª

Resumen de superficies

<u>GRUPO DE PAGO</u>	<u>SUPERFICIE (Hectáreas)</u>				<u>% Sobredeclaración (1)</u>
	<u>Declarada admisible</u>	<u>Comprometida</u>	<u>Declarada Reducida(3)</u>	<u>Resuelta</u>	
OLIVAR EN PENDIENTE	3,50		2,95	2,95	0,00
OLIVAR	8,99		7,55	7,55	0,00
TOTAL	12,49	10,50	10,50	10,50	

% PENALIZACIÓN**IMPORTE (Euros)**

<u>Admisibilidad (2)</u>	<u>Presentación tardía</u>	<u>Omisión declaración</u>	<u>Condicionalidad</u>	<u>Pago realizado</u>	<u>Calculado(4)</u>	<u>FEADER(EJE2)</u>	<u>MAGRAMA</u>	<u>CAPDER</u>	<u>Total</u>
0,00	0,00	0,00	0,00			1.534,20	140,57	242,97	1.917,74
				A pagar		721,98	66,15	114,34	902,47
				TOTAL	2.820,21	2.256,18	206,72	357,31	2.820,21

RECINTOS

<u>REFERENCIA SIGPAC</u>	<u>CULTIVO</u>	<u>S/R</u>	<u>CONV.</u>	<u>GRUPO PAGO</u>	<u>Declarada admisible</u>	<u>SUPERFICIE (Hectáreas)</u>		
					<u>Conv. SIGPAC</u>	<u>Control C.(5)</u>	<u>Determinada</u>	<u>Certificada</u>
18-146-002-00110-001	101000	R	NO	OLIVAR	0,28		0,26	0,28
18-146-002-00119-001	101000	R	NO	OLIVAR	0,12		0,12	0,12
18-146-002-00149-001	101000	R	NO	OLIVAR	0,09		0,05	0,09
18-146-002-00195-001	101000	R	NO	OLIVAR	0,18		0,18	0,18
18-146-002-00199-001	101000	R	NO	OLIVAR EN PENDIENTE	0,24		0,22	0,23
18-146-002-00207-003	101000	R	NO	OLIVAR	0,06		0,06	0,06
18-146-002-00207-004	101000	R	NO	OLIVAR EN PENDIENTE	0,11		0,11	0,11
18-146-002-00207-005	101000	R	NO	OLIVAR	0,04		0,03	0,04
18-146-002-00207-006	101000	R	NO	OLIVAR	0,52		0,51	0,52
18-146-002-00220-001	101000	R	NO	OLIVAR	0,94		0,92	0,94
18-146-002-00231-001	101000	R	NO	OLIVAR	0,62		0,60	0,66
18-146-002-00288-001	101000	R	NO	OLIVAR	0,16		0,16	0,16
18-146-003-00036-001	101000	R	NO	OLIVAR	0,58		0,58	0,58
18-146-003-00050-001	101000	R	NO	OLIVAR	0,59		0,56	0,59
18-146-003-00071-001	101000	R	NO	OLIVAR	0,61		0,55	0,61
18-146-003-00092-001	101000	R	NO	OLIVAR	0,89		0,81	0,89
18-146-003-00096-001	101000	R	NO	OLIVAR	0,13		0,12	0,13
18-146-003-00137-001	101000	R	NO	OLIVAR EN PENDIENTE	1,33		1,29	1,33
18-146-003-00149-001	101000	R	NO	OLIVAR	0,57		0,52	0,57
18-146-003-00154-003	101000	R	NO	OLIVAR	0,01		0,01	0,01
18-146-003-00164-001	101000	R	NO	OLIVAR	0,70		0,70	0,70
18-146-003-00170-001	101000	R	NO	OLIVAR EN PENDIENTE	0,78		0,78	0,78
18-146-003-00176-001	101000	R	NO	OLIVAR EN PENDIENTE	0,09		0,09	0,09
18-146-003-00200-001	101000	R	NO	OLIVAR	0,12		0,12	0,12
18-146-003-00238-001	101000	R	NO	OLIVAR	0,39		0,38	0,39
18-146-003-00240-001	101000	R	NO	OLIVAR	0,05		0,04	0,05
18-146-003-00285-001	101000	R	NO	OLIVAR	0,18		0,18	0,18
18-146-003-00293-001	101000	R	NO	OLIVAR	0,81		0,81	0,81
18-146-004-00113-001	101000	R	NO	OLIVAR EN PENDIENTE	0,28		0,22	0,28
18-146-004-00117-001	101000	R	NO	OLIVAR	0,35		0,35	0,35
18-146-004-00122-001	101000	R	NO	OLIVAR EN PENDIENTE	0,41		0,41	0,41
18-146-004-00134-001	101000	R	NO	OLIVAR EN PENDIENTE	0,26		0,25	0,26

INCIDENCIA DESCRIPCIÓN

- 73104 Recinto declarado que no cumple en su totalidad con las normas de producción ecológica (compromiso anexo 1, Orden 24 marzo 2011)
 Recinto:18-146-002-00199-001 Cultivo:101000 OLIVAR-SIN VARIEDAD Regadío Sup. Declarada:0,24 Sup. Certificada:0,23
- 73105 Cultivo, variedad, régimen y/o uso del recinto SIGPAC no compatible con la submedida (anexo 9, Orden 24 marzo 2011)
 Recinto:18-146-003-00154-001 Cultivo:101000 OLIVAR-SIN VARIEDAD Regadío Uso Sigpac:FY

1. Reducciones previstas por sobredeclaración, artículo 16 del Reglamento (UE) nº 65/2011

2. Resolución de 3 de agosto de 2012 de la Dirección General de Fondos Agrarios (BOJA nº 159, 14 de agosto de 2012)

3. Superficie declarada admisible tras el ajuste con la conversión SIGPAC para el grupo de pago de herbáceos.

4. Menor valor entre la superficie declarada admisible tras el ajuste con la conversión SIGPAC y la comprometida admisible para el resto de grupos de pago

5. Se calcula sobre la superficie declarada reducida

6. Superficie de cultivo válido para la ayuda determinada en campo para el grupo de pago de herbáceos.

7. Superficie de cultivo válido para la ayuda determinada en campo tras el ajuste con la superficie comprometida admisible para el resto de grupos de pago

* Ayuda cofinanciada a través del Plan de Reestructuración del Tabaco de Andalucía contemplado en el Programa de Desarrollo Rural de Andalucía (2007-2013)

<u>APELLIDOS Y NOMBRE / RAZÓN SOCIAL</u>	<u>NIF</u>	<u>EXPEDIENTE</u>	<u>ANUALIDAD DE PAGO</u>
NUÑEZ ÁVILA LEONARDO EUSTAQUIO	24136524W	4044064	6ª

Resumen de superficies

<u>GRUPO DE PAGO</u>	<u>SUPERFICIE (Hectáreas)</u>				<u>% Sobredeclaración (1)</u>
	<u>Declarada admisible</u>	<u>Comprometida</u>	<u>Declarada Reducida(3)</u>	<u>Resuelta</u>	
OLIVAR EN PENDIENTE	10,10		9,33	9,33	0,00
TOTAL	10,10	9,36	9,33	9,33	

% PENALIZACIÓN**IMPORTE (Euros)**

<u>Admisibilidad (2)</u>	<u>Presentación tardía</u>	<u>Omisión declaración</u>	<u>Condicionalidad</u>		<u>Calculado(4)</u>	<u>FEADER(EJE2)</u>	<u>MAGRAMA</u>	<u>CAPDER</u>	<u>Total</u>
0,00	0,00	0,00	0,00	Pago realizado		1.691,98	155,03	267,96	2.114,97
				A pagar		796,22	72,95	126,11	995,28
				TOTAL	3.110,25	2.488,20	227,98	394,07	3.110,25

RECINTOS

<u>REFERENCIA SIGPAC</u>	<u>CULTIVO</u>	<u>S/R</u>	<u>CONV.</u>	<u>GRUPO PAGO</u>	<u>Declarada admisible</u>	<u>Conv. SIGPAC</u>	<u>SUPERFICIE (Hectáreas)</u> <u>Control C.(5)</u>	<u>Determinada</u>	<u>Certificada</u>
18-090-013-00057-005	101000	S	NO	OLIVAR EN PENDIENTE	1,29	1,12		1,12	1,29
18-090-013-00057-006	101000	S	NO	OLIVAR EN PENDIENTE	8,81	8,21		8,21	8,81

<u>APELLIDOS Y NOMBRE / RAZÓN SOCIAL</u>	<u>NIF</u>	<u>EXPEDIENTE</u>	<u>ANUALIDAD DE PAGO</u>
OCÓN GARRIDO BONIFACIO	24229829L	4020117	7ª

Resumen de superficies

<u>GRUPO DE PAGO</u>	<u>SUPERFICIE (Hectáreas)</u>				<u>% Sobredeclaración (1)</u>
	<u>Declarada admisible</u>	<u>Comprometida</u>	<u>Declarada Reducida(3)</u>	<u>Resuelta</u>	
OLIVAR EN PENDIENTE	12,72		12,35	12,35	0,00
TOTAL	12,72	12,35	12,35	12,35	

% PENALIZACIÓN**IMPORTE (Euros)**

<u>Admisibilidad (2)</u>	<u>Presentación tardía</u>	<u>Omisión declaración</u>	<u>Condicionalidad</u>		<u>Calculado(4)</u>	<u>FEADER(EJE2)</u>	<u>MAGRAMA</u>	<u>CAPDER</u>	<u>Total</u>
0,00	0,00	0,00	0,00	Pago realizado		2.239,65	205,21	354,70	2.799,56
				A pagar		1.053,95	96,57	166,92	1.317,44
				TOTAL	4.117,00	3.293,60	301,78	521,62	4.117,00

RECINTOS

<u>REFERENCIA SIGPAC</u>	<u>CULTIVO</u>	<u>S/R</u>	<u>CONV.</u>	<u>GRUPO PAGO</u>	<u>Declarada admisible</u>	<u>Conv. SIGPAC</u>	<u>SUPERFICIE (Hectáreas)</u> <u>Control C.(5)</u>	<u>Determinada</u>	<u>Certificada</u>
18-141-002-00008-002	101000	S	NO	OLIVAR EN PENDIENTE	1,36			1,35	1,36
18-141-007-00001-001	101000	S	NO	OLIVAR EN PENDIENTE	0,73			0,66	0,73
18-155-013-00021-001	101000	S	NO	OLIVAR EN PENDIENTE	1,81			1,64	1,81
18-155-013-00043-001	101000	S	NO	OLIVAR EN PENDIENTE	6,39			6,39	6,39
18-155-013-00043-002	101000	S	NO	OLIVAR EN PENDIENTE	1,39			1,39	1,39
18-155-013-00152-001	101000	S	NO	OLIVAR EN PENDIENTE	0,87			0,80	0,87
18-155-013-09004-001	101000	S	NO	OLIVAR EN PENDIENTE	0,17			0,17	0,17



1. Reducciones previstas por sobredeclaración, artículo 16 del Reglamento (UE) nº 65/2011

2. Resolución de 3 de agosto de 2012 de la Dirección General de Fondos Agrarios (BOJA nº 159, 14 de agosto de 2012)

3. Superficie declarada admisible tras el ajuste con la conversión SIGPAC para el grupo de pago de herbáceos.

* Menor valor entre la superficie declarada admisible tras el ajuste con la conversión SIGPAC y la comprometida admisible para el resto de grupos de pago

4. Se calcula sobre la superficie declarada reducida

5. Superficie de cultivo válido para la ayuda determinada en campo para el grupo de pago de herbáceos.

* Superficie de cultivo válido para la ayuda determinada en campo tras el ajuste con la superficie comprometida admisible para el resto de grupos de pago

* Ayuda cofinanciada a través del Plan de Reestructuración del Tabaco de Andalucía contemplado en el Programa de Desarrollo Rural de Andalucía (2007-2013)

<u>APELLIDOS Y NOMBRE / RAZÓN SOCIAL</u>	<u>NIF</u>	<u>EXPEDIENTE</u>	<u>ANUALIDAD DE PAGO</u>
OLIVARES ZAMORA JOAQUIN *	26490460A	4036284	7ª

Resumen de superficies

<u>GRUPO DE PAGO</u>	<u>SUPERFICIE (Hectáreas)</u>			<u>% Sobredeclaración (1)</u>
	<u>Declarada admisible</u>	<u>Declarada Reducida(3)</u>	<u>Resuelta</u>	
HERBACEOS	49,75	47,68	47,68	0,00
TOTAL	49,75	47,68	47,68	

% PENALIZACIÓN**IMPORTE (Euros)**

<u>Admisibilidad (2)</u>	<u>Presentación tardía</u>	<u>Omisión declaración</u>	<u>Condicionalidad</u>		<u>Calculado(4)</u>	<u>FEADER(EJE2)</u>	<u>MAGRAMA</u>	<u>CAPDER</u>	<u>Total</u>
0,00	0,00	0,00	0,00	A pagar	7.882,93	6.306,34	577,82	998,77	7.882,93

RECINTOS

<u>REFERENCIA SIGPAC</u>	<u>CULTIVO</u>	<u>S/R</u>	<u>CONV.</u>	<u>GRUPO PAGO</u>	<u>Declarada</u>	<u>SUPERFICIE (Hectáreas)</u>			
					<u>admisible</u>	<u>Conv. SIGPAC</u>	<u>Control C.(5)</u>	<u>Determinada</u>	<u>Certificada</u>
18-091-049-00010-003	53000	R	NO	HERBACEOS	1,83			1,82	1,83
18-091-049-00037-001	53000	S	NO	HERBACEOS	2,97			2,97	2,97
18-091-049-00045-001	53000	S	NO	HERBACEOS	3,40			3,34	3,40
18-091-049-00050-002	53000	S	NO	HERBACEOS	2,74			2,69	2,74
18-091-049-00052-001	53000	S	NO	HERBACEOS	6,16			6,13	6,16
18-091-049-00055-001	53000	S	NO	HERBACEOS	6,60			6,43	6,60
18-091-049-00057-001	53000	S	NO	HERBACEOS	0,21			0,21	0,21
18-091-049-00058-001	53000	S	NO	HERBACEOS	0,65			0,62	0,65
18-091-051-00009-001	53000	S	NO	HERBACEOS	10,94			10,93	10,94
18-091-051-00012-002	53000	S	NO	HERBACEOS	12,36			12,35	12,36
18-091-051-00013-001	53000	S	NO	HERBACEOS	0,19			0,19	0,19

INCIDENCIA DESCRIPCIÓN

73106 Recinto declarado no comprometido
 Recinto:18-091-049-00033-001 Cultivo:53000 YEROS-SIN VARIEDAD Secano



1. Reducciones previstas por sobredeclaración, artículo 16 del Reglamento (UE) nº 65/2011

2. Resolución de 3 de agosto de 2012 de la Dirección General de Fondos Agrarios (BOJA nº 159, 14 de agosto de 2012)

3. Superficie declarada admisible tras el ajuste con la conversión SIGPAC para el grupo de pago de herbáceos.

Menor valor entre la superficie declarada admisible tras el ajuste con la conversión SIGPAC y la comprometida admisible para el resto de grupos de pago

4. Se calcula sobre la superficie declarada reducida

5. Superficie de cultivo válido para la ayuda determinada en campo para el grupo de pago de herbáceos.

Superficie de cultivo válido para la ayuda determinada en campo tras el ajuste con la superficie comprometida admisible para el resto de grupos de pago

* Ayuda cofinanciada a través del Plan de Reestructuración del Tabaco de Andalucía contemplado en el Programa de Desarrollo Rural de Andalucía (2007-2013)

<u>APELLIDOS Y NOMBRE / RAZÓN SOCIAL</u>	<u>NIF</u>	<u>EXPEDIENTE</u>	<u>ANUALIDAD DE PAGO</u>
OLIVER DEL AGUILA JOSE	23610763K	4042171	7ª

Resumen de superficies

<u>GRUPO DE PAGO</u>	<u>SUPERFICIE (Hectáreas)</u>				<u>% Sobredeclaración (1)</u>
	<u>Declarada admisible</u>	<u>Comprometida</u>	<u>Declarada Reducida(3)</u>	<u>Resuelta</u>	
OLIVAR	5,67		5,27	5,27	0,00
OLIVAR EN PENDIENTE	0,42		0,39	0,39	0,00
TOTAL	6,09	5,66	5,66	5,66	

% PENALIZACIÓN**IMPORTE (Euros)**

<u>Admisibilidad (2)</u>	<u>Presentación tardía</u>	<u>Omisión declaración</u>	<u>Condicionalidad</u>	<u>Calculado(4)</u>	<u>FEADER(EJE2)</u>	<u>MAGRAMA</u>	<u>CAPDER</u>	<u>Total</u>	
0,00	0,00	0,00	0,00	Pago realizado	767,96	70,37	121,62	959,95	
				A pagar	361,39	33,11	57,24	451,74	
				TOTAL	1.411,69	1.129,35	103,48	178,86	1.411,69

RECINTOS

<u>REFERENCIA SIGPAC</u>	<u>CULTIVO</u>	<u>S/R</u>	<u>CONV.</u>	<u>GRUPO PAGO</u>	<u>Declarada admisible</u>	<u>SUPERFICIE (Hectáreas)</u>		
						<u>Conv. SIGPAC</u>	<u>Control C.(5)</u>	<u>Determinada Certificada</u>
18-030-001-00298-003	101000	S	NO	OLIVAR	1,79		1,78	1,79
18-047-008-00034-003	101000	S	NO	OLIVAR	3,32		3,27	3,32
18-054-005-00078-004	101000	S	NO	OLIVAR EN PENDIENTE	0,05		0,05	0,03
18-054-005-00767-002	101000	S	NO	OLIVAR	0,22		0,22	0,22
18-054-005-00774-001	101000	S	NO	OLIVAR	0,25		0,24	0,25
18-054-005-00788-002	101000	S	NO	OLIVAR EN PENDIENTE	0,37		0,36	0,37
18-054-005-00885-002	101000	S	NO	OLIVAR	0,09		0,09	0,09

INCIDENCIA DESCRIPCIÓN

73104 Recinto declarado que no cumple en su totalidad con las normas de producción ecológica (compromiso anexo 1, Orden 24 marzo 2011)
 Recinto:18-054-005-00078-004 Cultivo:101000 OLIVAR-SIN VARIEDAD Secano Sup. Declarada:0,05 Sup. Certificada:0,03



1. Reducciones previstas por sobredeclaración, artículo 16 del Reglamento (UE) nº 65/2011

2. Resolución de 3 de agosto de 2012 de la Dirección General de Fondos Agrarios (BOJA nº 159, 14 de agosto de 2012)

3. Superficie declarada admisible tras el ajuste con la conversión SIGPAC para el grupo de pago de herbáceos.

Menor valor entre la superficie declarada admisible tras el ajuste con la conversión SIGPAC y la comprometida admisible para el resto de grupos de pago

4. Se calcula sobre la superficie declarada reducida

5. Superficie de cultivo válido para la ayuda determinada en campo para el grupo de pago de herbáceos.

Superficie de cultivo válido para la ayuda determinada en campo tras el ajuste con la superficie comprometida admisible para el resto de grupos de pago

* Ayuda cofinanciada a través del Plan de Reestructuración del Tabaco de Andalucía contemplado en el Programa de Desarrollo Rural de Andalucía (2007-2013)

<u>APELLIDOS Y NOMBRE / RAZÓN SOCIAL</u>	<u>NIF</u>	<u>EXPEDIENTE</u>	<u>ANUALIDAD DE PAGO</u>		
OLIVER GONZALEZ ARSENI	52511817B	4000490	7ª		
Resumen de superficies					
GRUPO DE PAGO			SUPERFICIE (Hectáreas)		
FRUTALES DE SECANO			<u>Declarada admisible</u>	<u>Comprometida</u>	<u>Declarada Reducida(3)</u>
			25,98		23,13
					<u>Resuelta</u>
					23,13
TOTAL			25,98	23,13	23,13
					<u>% Sobredeclaración (1)</u>
					0,00

<u>% PENALIZACIÓN</u>				<u>IMPORTE (Euros)</u>					
<u>Admisibilidad (2)</u>	<u>Presentación tardía</u>	<u>Omisión declaración</u>	<u>Condicionalidad</u>	<u>Calculado(4)</u>	<u>FEADER(EJE2)</u>	<u>MAGRAMA</u>	<u>CAPDER</u>	<u>Total</u>	
0,00	0,00	0,00	0,00	Pago realizado	1.394,04	127,73	220,78	1.742,55	
				A pagar	656,02	60,11	103,89	820,02	
				TOTAL	2.562,57	2.050,06	187,84	324,67	2.562,57

RECINTOS

<u>REFERENCIA SIGPAC</u>	<u>CULTIVO</u>	<u>S/R</u>	<u>CONV.</u>	<u>GRUPO PAGO</u>	<u>Declarada admisible</u>	<u>Conv. SIGPAC</u>	<u>SUPERFICIE (Hectáreas)</u>	<u>Control C.(5)</u>	<u>Determinada</u>	<u>Certificada</u>
18-046-007-00133-001	104000	S	NO	FRUTALES DE SECANO	5,25			5,25	5,25	5,25
18-054-002-00421-001	104000	S	NO	FRUTALES DE SECANO	4,25			4,25	4,25	4,25
18-054-005-00013-002	104000	S	NO	FRUTALES DE SECANO	2,91			2,88	2,91	2,91
18-054-005-00695-001	104000	S	NO	FRUTALES DE SECANO	7,15			7,15	7,21	7,21
18-054-005-00701-001	104000	S	NO	FRUTALES DE SECANO	1,21			1,21	1,21	1,21
18-054-005-00704-001	104000	S	NO	FRUTALES DE SECANO	4,02			4,02	4,02	4,02
18-054-005-00778-001	104000	S	NO	FRUTALES DE SECANO	1,19			1,19	1,19	1,19

<u>APELLIDOS Y NOMBRE / RAZÓN SOCIAL</u>	<u>NIF</u>	<u>EXPEDIENTE</u>	<u>ANUALIDAD DE PAGO</u>		
OLIVER MARTINEZ ANTONIA	52519935X	4006548	7ª		
Resumen de superficies					
GRUPO DE PAGO			SUPERFICIE (Hectáreas)		
FRUTALES DE SECANO			<u>Declarada admisible</u>	<u>Comprometida</u>	<u>Declarada Reducida(3)</u>
			4,88		4,84
					<u>Resuelta</u>
					4,84
TOTAL			4,88	4,84	4,84
					<u>% Sobredeclaración (1)</u>
					0,00

<u>% PENALIZACIÓN</u>				<u>IMPORTE (Euros)</u>					
<u>Admisibilidad (2)</u>	<u>Presentación tardía</u>	<u>Omisión declaración</u>	<u>Condicionalidad</u>	<u>Calculado(4)</u>	<u>FEADER(EJE2)</u>	<u>MAGRAMA</u>	<u>CAPDER</u>	<u>Total</u>	
0,00	0,00	0,00	0,00	Pago realizado	291,71	26,72	46,20	364,63	
				A pagar	137,27	12,58	21,74	171,59	
				TOTAL	536,22	428,98	39,30	67,94	536,22

RECINTOS

<u>REFERENCIA SIGPAC</u>	<u>CULTIVO</u>	<u>S/R</u>	<u>CONV.</u>	<u>GRUPO PAGO</u>	<u>Declarada admisible</u>	<u>Conv. SIGPAC</u>	<u>SUPERFICIE (Hectáreas)</u>	<u>Control C.(5)</u>	<u>Determinada</u>	<u>Certificada</u>
18-024-009-00227-001	104000	S	NO	FRUTALES DE SECANO	1,96			1,96	1,96	1,96
18-057-046-00186-001	104000	S	NO	FRUTALES DE SECANO	2,92			2,88	2,92	2,92



1. Reducciones previstas por sobredeclaración, artículo 16 del Reglamento (UE) nº 65/2011

2. Resolución de 3 de agosto de 2012 de la Dirección General de Fondos Agrarios (BOJA nº 159, 14 de agosto de 2012)

3. Superficie declarada admisible tras el ajuste con la conversión SIGPAC para el grupo de pago de herbáceos.

4. Menor valor entre la superficie declarada admisible tras el ajuste con la conversión SIGPAC y la comprometida admisible para el resto de grupos de pago

5. Se calcula sobre la superficie declarada reducida

6. Superficie de cultivo válido para la ayuda determinada en campo para el grupo de pago de herbáceos.

7. Superficie de cultivo válido para la ayuda determinada en campo tras el ajuste con la superficie comprometida admisible para el resto de grupos de pago

* Ayuda cofinanciada a través del Plan de Reestructuración del Tabaco de Andalucía contemplado en el Programa de Desarrollo Rural de Andalucía (2007-2013)

<u>APellidos y nombre / RAZÓN SOCIAL</u>	<u>NIF</u>	<u>EXPEDIENTE</u>	<u>ANUALIDAD DE PAGO</u>
OLIVER MARTINEZ DIEGO	27202751F	4044086	6ª

Resumen de superficies

<u>GRUPO DE PAGO</u>	<u>SUPERFICIE (Hectáreas)</u>			<u>% Sobredeclaración (1)</u>
	<u>Declarada admisible</u>	<u>Declarada Reducida(3)</u>	<u>Resuelta</u>	
HERBACEOS	83,68	80,85	80,85	0,00
TOTAL	83,68	80,85	80,85	

% PENALIZACIÓN**IMPORTE (Euros)**

<u>Admisibilidad (2)</u>	<u>Presentación tardía</u>	<u>Omisión declaración</u>	<u>Condicionalidad</u>		<u>Calculado(4)</u>	<u>FEADER(EJE2)</u>	<u>MAGRAMA</u>	<u>CAPDER</u>	<u>Total</u>
0,00	0,00	0,00	0,00	Pago realizado		7.271,61	666,26	1.151,64	9.089,51
				A pagar		3.421,94	313,53	541,95	4.277,42
				TOTAL	13.366,93	10.693,55	979,79	1.693,59	13.366,93

RECINTOS

<u>REFERENCIA SIGPAC</u>	<u>CULTIVO</u>	<u>S/R</u>	<u>CONV.</u>	<u>GRUPO PAGO</u>	<u>Declarada admisible</u>	<u>SUPERFICIE (Hectáreas)</u>		
					<u>Conv. SIGPAC</u>	<u>Control C.(5)</u>	<u>Determinada</u>	<u>Certificada</u>
04-063-018-00015-001	52000	S	NO	HERBACEOS	2,67		2,67	2,67
04-063-019-00002-001	53000	S	NO	HERBACEOS	0,96		0,96	0,96
04-063-019-00004-001	5000	S	NO	HERBACEOS	1,86		1,86	1,86
04-063-019-00005-001	5000	S	NO	HERBACEOS	2,55		2,55	2,55
04-063-019-00006-001	5000	S	NO	HERBACEOS	7,43		7,43	7,43
18-149-014-00190-001	52000	S	NO	HERBACEOS	1,36		1,36	1,36
18-149-015-00134-001	52000	S	NO	HERBACEOS	4,88		4,88	4,88
18-149-015-00159-001	5000	S	NO	HERBACEOS	5,27		5,27	5,27
18-149-015-00224-001	5000	S	NO	HERBACEOS	0,22		0,22	0,22
18-149-015-00225-001	5000	S	NO	HERBACEOS	7,51		7,51	7,51
18-149-015-00227-001	5000	S	NO	HERBACEOS	5,30		5,30	5,30
18-149-015-00228-001	5000	S	NO	HERBACEOS	1,55		1,55	1,55
18-149-019-00019-001	52000	S	NO	HERBACEOS	1,85		1,85	1,85
18-149-019-00118-002	5000	S	NO	HERBACEOS	8,98		8,98	8,98
18-149-019-00151-001	5000	S	NO	HERBACEOS	12,81		12,68	12,81
18-149-019-00200-001	53000	S	NO	HERBACEOS	0,51		0,51	0,51
18-149-019-00234-001	8000	S	NO	HERBACEOS	9,86		9,73	9,86
18-149-019-00245-001	53000	S	NO	HERBACEOS	1,15		1,14	1,15
18-149-020-00168-003	52000	S	NO	HERBACEOS	4,25		4,19	4,25
18-149-020-00175-002	53000	S	NO	HERBACEOS	0,21		0,21	0,21

INCIDENCIA DESCRIPCIÓN

73106	Recinto declarado no comprometido
	Recinto:18-149-014-00183-001 Cultivo:52000 VEZA-SIN VARIEDAD Secano
	Recinto:18-149-014-00186-001 Cultivo:52000 VEZA-SIN VARIEDAD Secano
	Recinto:18-149-015-00108-002 Cultivo:52000 VEZA-SIN VARIEDAD Secano



1. Reducciones previstas por sobredeclaración, artículo 16 del Reglamento (UE) nº 65/2011

2. Resolución de 3 de agosto de 2012 de la Dirección General de Fondos Agrarios (BOJA nº 159, 14 de agosto de 2012)

3. Superficie declarada admisible tras el ajuste con la conversión SIGPAC para el grupo de pago de herbáceos.

* Menor valor entre la superficie declarada admisible tras el ajuste con la conversión SIGPAC y la comprometida admisible para el resto de grupos de pago

4. Se calcula sobre la superficie declarada reducida

5. Superficie de cultivo válido para la ayuda determinada en campo para el grupo de pago de herbáceos.

* Superficie de cultivo válido para la ayuda determinada en campo tras el ajuste con la superficie comprometida admisible para el resto de grupos de pago

* Ayuda cofinanciada a través del Plan de Reestructuración del Tabaco de Andalucía contemplado en el Programa de Desarrollo Rural de Andalucía (2007-2013)

<u>APELLIDOS Y NOMBRE / RAZÓN SOCIAL</u>	<u>NIF</u>	<u>EXPEDIENTE</u>	<u>ANUALIDAD DE PAGO</u>
OLIVER MARTINEZ MARIA DEL CARMEN	52515526V	4006524	7ª

Resumen de superficies

<u>GRUPO DE PAGO</u>	<u>SUPERFICIE (Hectáreas)</u>				<u>% Sobredeclaración (1)</u>
	<u>Declarada admisible</u>	<u>Comprometida</u>	<u>Declarada Reducida(3)</u>	<u>Resuelta</u>	
FRUTALES DE SECANO	11,34		11,07	11,07	0,00
TOTAL	11,34	11,07	11,07	11,07	

% PENALIZACIÓN**IMPORTE (Euros)**

<u>Admisibilidad (2)</u>	<u>Presentación tardía</u>	<u>Omisión declaración</u>	<u>Condicionalidad</u>		<u>Calculado(4)</u>	<u>FEADER(EJE2)</u>	<u>MAGRAMA</u>	<u>CAPDER</u>	<u>Total</u>
0,00	0,00	0,00	0,00	Pago realizado		667,19	61,13	105,67	833,99
				A pagar		313,97	28,77	49,72	392,46
				TOTAL	1.226,45	981,16	89,90	155,39	1.226,45

RECINTOS

<u>REFERENCIA SIGPAC</u>	<u>CULTIVO</u>	<u>S/R</u>	<u>CONV.</u>	<u>GRUPO PAGO</u>	<u>Declarada admisible</u>	<u>SUPERFICIE (Hectáreas)</u>		
					<u>Conv. SIGPAC</u>	<u>Control C.(5)</u>	<u>Determinada</u>	<u>Certificada</u>
18-024-009-00130-005	104000	S	NO	FRUTALES DE SECANO	1,23		1,16	1,23
18-024-009-00131-002	104000	S	NO	FRUTALES DE SECANO	0,29		0,29	0,29
18-024-009-00167-002	104000	S	NO	FRUTALES DE SECANO	1,02		1,02	1,02
18-024-009-00168-002	104000	S	NO	FRUTALES DE SECANO	0,09		0,09	0,09
18-024-009-00168-003	104000	S	NO	FRUTALES DE SECANO	0,38		0,38	0,38
18-040-004-00160-001	104000	S	NO	FRUTALES DE SECANO	1,49		1,44	1,49
18-040-004-00163-001	104000	S	NO	FRUTALES DE SECANO	4,79		4,73	4,79
18-040-005-00058-001	104000	S	NO	FRUTALES DE SECANO	1,36		1,33	1,36
18-040-005-00074-001	104000	S	NO	FRUTALES DE SECANO	0,69		0,69	0,69

<u>APELLIDOS Y NOMBRE / RAZÓN SOCIAL</u>	<u>NIF</u>	<u>EXPEDIENTE</u>	<u>ANUALIDAD DE PAGO</u>
ORTEGA CANO ANTONIO JOSE	76146626C	4042344	7ª

Resumen de superficies

<u>GRUPO DE PAGO</u>	<u>SUPERFICIE (Hectáreas)</u>				<u>% Sobredeclaración (1)</u>
	<u>Declarada admisible</u>	<u>Comprometida</u>	<u>Declarada Reducida(3)</u>	<u>Resuelta</u>	
OLIVAR	2,82		2,42	2,42	0,00
OLIVAR EN PENDIENTE	0,48		0,41	0,41	0,00
TOTAL	3,30	2,83	2,83	2,83	

% PENALIZACIÓN**IMPORTE (Euros)**

<u>Admisibilidad (2)</u>	<u>Presentación tardía</u>	<u>Omisión declaración</u>	<u>Condicionalidad</u>		<u>Calculado(4)</u>	<u>FEADER(EJE2)</u>	<u>MAGRAMA</u>	<u>CAPDER</u>	<u>Total</u>
0,00	0,00	0,00	0,00	Pago realizado		394,75	36,17	62,52	493,44
				A pagar		185,77	17,02	29,42	232,21
				TOTAL	725,65	580,52	53,19	91,94	725,65

RECINTOS

<u>REFERENCIA SIGPAC</u>	<u>CULTIVO</u>	<u>S/R</u>	<u>CONV.</u>	<u>GRUPO PAGO</u>	<u>Declarada admisible</u>	<u>SUPERFICIE (Hectáreas)</u>		
					<u>Conv. SIGPAC</u>	<u>Control C.(5)</u>	<u>Determinada</u>	<u>Certificada</u>
18-054-001-00042-001	101000	S	NO	OLIVAR	0,64		0,63	0,64
18-054-002-00271-003	101000	S	NO	OLIVAR EN PENDIENTE	0,48		0,48	0,58
18-054-004-00060-001	101000	S	NO	OLIVAR	2,18		2,18	2,18

1. Reducciones previstas por sobredeclaración, artículo 16 del Reglamento (UE) nº 65/2011

2. Resolución de 3 de agosto de 2012 de la Dirección General de Fondos Agrarios (BOJA nº 159, 14 de agosto de 2012)

3. Superficie declarada admisible tras el ajuste con la conversión SIGPAC para el grupo de pago de herbáceos.

4. Menor valor entre la superficie declarada admisible tras el ajuste con la conversión SIGPAC y la comprometida admisible para el resto de grupos de pago

5. Se calcula sobre la superficie declarada reducida

6. Superficie de cultivo válido para la ayuda determinada en campo para el grupo de pago de herbáceos.

7. Superficie de cultivo válido para la ayuda determinada en campo tras el ajuste con la superficie comprometida admisible para el resto de grupos de pago

* Ayuda cofinanciada a través del Plan de Reestructuración del Tabaco de Andalucía contemplado en el Programa de Desarrollo Rural de Andalucía (2007-2013)

<u>APELLIDOS Y NOMBRE / RAZÓN SOCIAL</u>	<u>NIF</u>	<u>EXPEDIENTE</u>	<u>ANUALIDAD DE PAGO</u>
ORTEGA CANO GREGORIA	52510738J	4042340	7ª

Resumen de superficies

<u>GRUPO DE PAGO</u>	<u>SUPERFICIE (Hectáreas)</u>				<u>% Sobredeclaración (1)</u>
	<u>Declarada admisible</u>	<u>Comprometida</u>	<u>Declarada Reducida(3)</u>	<u>Resuelta</u>	
OLIVAR	4,00		3,76	3,76	0,00
TOTAL	4,00	3,76	3,76	3,76	

% PENALIZACIÓN

IMPORTE (Euros)

<u>Admisibilidad (2)</u>	<u>Presentación tardía</u>	<u>Omisión declaración</u>	<u>Condicionalidad</u>		<u>Calculado(4)</u>	<u>FEADER(EJE2)</u>	<u>MAGRAMA</u>	<u>CAPDER</u>	<u>Total</u>
0,00	0,00	0,00	0,00	Pago realizado		497,60	45,59	78,81	622,00
				A pagar		234,16	21,45	37,09	292,70
				TOTAL		914,70	731,76	67,04	914,70

RECINTOS

<u>REFERENCIA SIGPAC</u>	<u>CULTIVO S/R</u>	<u>CONV.</u>	<u>GRUPO PAGO</u>	<u>Declarada admisible</u>	<u>SUPERFICIE (Hectáreas)</u>	<u>Conv. SIGPAC</u>	<u>Control C.(5)</u>	<u>Determinada</u>	<u>Certificada</u>
18-054-004-00066-002	101000	S	NO OLIVAR	4,00				3,76	3,76

INCIDENCIA DESCRIPCIÓN

73104 Recinto declarado que no cumple en su totalidad con las normas de producción ecológica (compromiso anexo 1, Orden 24 marzo 2011)
 Recinto:18-054-004-00066-002 Cultivo:101000 OLIVAR-SIN VARIEDAD Secano Sup. Declarada:4 Sup. Certificada:3,76

<u>APELLIDOS Y NOMBRE / RAZÓN SOCIAL</u>	<u>NIF</u>	<u>EXPEDIENTE</u>	<u>ANUALIDAD DE PAGO</u>
ORTEGA CANO MARIA NIEVES	52524642W	4042650	7ª

Resumen de superficies

<u>GRUPO DE PAGO</u>	<u>SUPERFICIE (Hectáreas)</u>				<u>% Sobredeclaración (1)</u>
	<u>Declarada admisible</u>	<u>Comprometida</u>	<u>Declarada Reducida(3)</u>	<u>Resuelta</u>	
OLIVAR	3,80		3,74	3,74	0,00
TOTAL	3,80	3,91	3,74	3,74	

% PENALIZACIÓN

IMPORTE (Euros)

<u>Admisibilidad (2)</u>	<u>Presentación tardía</u>	<u>Omisión declaración</u>	<u>Condicionalidad</u>		<u>Calculado(4)</u>	<u>FEADER(EJE2)</u>	<u>MAGRAMA</u>	<u>CAPDER</u>	<u>Total</u>
0,00	0,00	0,00	0,00	Pago realizado		494,94	45,35	78,39	618,68
				A pagar		232,92	21,34	36,89	291,15
				TOTAL		909,83	727,86	66,69	909,83

RECINTOS

<u>REFERENCIA SIGPAC</u>	<u>CULTIVO S/R</u>	<u>CONV.</u>	<u>GRUPO PAGO</u>	<u>Declarada admisible</u>	<u>SUPERFICIE (Hectáreas)</u>	<u>Conv. SIGPAC</u>	<u>Control C.(5)</u>	<u>Determinada</u>	<u>Certificada</u>
18-054-001-00260-001	101000	S	NO OLIVAR	0,22				0,19	0,19
18-054-001-00310-001	101000	S	NO OLIVAR	0,49				0,49	0,49
18-054-004-00066-002	101000	S	NO OLIVAR	3,06				3,06	3,23

INCIDENCIA DESCRIPCIÓN

73103 El recinto declarado no cumple con las normas de producción ecológica (compromiso anexo 1, Orden 24 marzo 2011)
 Recinto:18-054-001-00261-001 Cultivo:101000 OLIVAR-SIN VARIEDAD Secano

73104 Recinto declarado que no cumple en su totalidad con las normas de producción ecológica (compromiso anexo 1, Orden 24 marzo 2011)
 Recinto:18-054-001-00260-001 Cultivo:101000 OLIVAR-SIN VARIEDAD Secano Sup. Declarada:0,22 Sup. Certificada:0,19

73106 Recinto declarado no comprometido
 Recinto:18-054-001-00261-001 Cultivo:101000 OLIVAR-SIN VARIEDAD Secano

1. Reducciones previstas por sobredeclaración, artículo 16 del Reglamento (UE) nº 65/2011

2. Resolución de 3 de agosto de 2012 de la Dirección General de Fondos Agrarios (BOJA nº 159, 14 de agosto de 2012)

3. Superficie declarada admisible tras el ajuste con la conversión SIGPAC para el grupo de pago de herbáceos.

Menor valor entre la superficie declarada admisible tras el ajuste con la conversión SIGPAC y la comprometida admisible para el resto de grupos de pago

4. Se calcula sobre la superficie declarada reducida

5. Superficie de cultivo válido para la ayuda determinada en campo para el grupo de pago de herbáceos.

Superficie de cultivo válido para la ayuda determinada en campo tras el ajuste con la superficie comprometida admisible para el resto de grupos de pago

* Ayuda cofinanciada a través del Plan de Reestructuración del Tabaco de Andalucía contemplado en el Programa de Desarrollo Rural de Andalucía (2007-2013)

<u>APELLIDOS Y NOMBRE / RAZÓN SOCIAL</u>	<u>NIF</u>	<u>EXPEDIENTE</u>	<u>ANUALIDAD DE PAGO</u>
ORTEGA FERNANDEZ TOMAS	23777677R	4010195	4ª

Resumen de superficies

<u>GRUPO DE PAGO</u>	<u>SUPERFICIE (Hectáreas)</u>				<u>% Sobredeclaración (1)</u>
	<u>Declarada admisible</u>	<u>Comprometida</u>	<u>Declarada Reducida(3)</u>	<u>Resuelta</u>	
FRUTALES DE SECANO	4,27		4,27	4,27	0,00
TOTAL	4,27	4,27	4,27	4,27	

% PENALIZACIÓN**IMPORTE (Euros)**

<u>Admisibilidad (2)</u>	<u>Presentación tardía</u>	<u>Omisión declaración</u>	<u>Condicionalidad</u>		<u>Calculado(4)</u>	<u>FEADER(EJE2)</u>	<u>MAGRAMA</u>	<u>CAPDER</u>	<u>Total</u>
0,00	0,00	0,00	0,00	Pago realizado		257,35	23,58	40,76	321,69
				A pagar		121,10	11,10	19,18	151,38
				TOTAL		473,07	378,45	34,68	473,07

RECINTOS

<u>REFERENCIA SIGPAC</u>	<u>CULTIVO</u>	<u>S/R</u>	<u>CONV.</u>	<u>GRUPO PAGO</u>	<u>Declarada admisible</u>	<u>SUPERFICIE (Hectáreas)</u>		
						<u>Conv. SIGPAC</u>	<u>Control C.(5)</u>	<u>Determinada Certificada</u>
18-144-006-00001-002	104000	S	NO	FRUTALES DE SECANO	0,47		0,47	0,47
18-144-006-00001-005	104000	S	NO	FRUTALES DE SECANO	0,05		0,05	0,05
18-144-006-00001-006	104000	S	NO	FRUTALES DE SECANO	0,18		0,18	0,18
18-144-006-00110-001	104000	S	NO	FRUTALES DE SECANO	1,00		1,00	1,00
18-144-006-00111-001	104000	S	NO	FRUTALES DE SECANO	0,52		0,52	0,52
18-144-006-00175-003	104000	S	NO	FRUTALES DE SECANO	0,54		0,54	0,54
18-144-007-00001-002	104000	S	NO	FRUTALES DE SECANO	1,51		1,51	1,51



1. Reducciones previstas por sobredeclaración, artículo 16 del Reglamento (UE) nº 65/2011

2. Resolución de 3 de agosto de 2012 de la Dirección General de Fondos Agrarios (BOJA nº 159, 14 de agosto de 2012)

3. Superficie declarada admisible tras el ajuste con la conversión SIGPAC para el grupo de pago de herbáceos.

Menor valor entre la superficie declarada admisible tras el ajuste con la conversión SIGPAC y la comprometida admisible para el resto de grupos de pago

4. Se calcula sobre la superficie declarada reducida

5. Superficie de cultivo válido para la ayuda determinada en campo para el grupo de pago de herbáceos.

Superficie de cultivo válido para la ayuda determinada en campo tras el ajuste con la superficie comprometida admisible para el resto de grupos de pago

* Ayuda cofinanciada a través del Plan de Reestructuración del Tabaco de Andalucía contemplado en el Programa de Desarrollo Rural de Andalucía (2007-2013)

<u>APellidos y nombre / RAZÓN SOCIAL</u>	<u>NIF</u>	<u>EXPEDIENTE</u>	<u>ANUALIDAD DE PAGO</u>
ORTEGA MARTINEZ FRANCISCO	38452335S	4029285	4ª

Resumen de superficies

<u>GRUPO DE PAGO</u>	<u>SUPERFICIE (Hectáreas)</u>				<u>% Sobredeclaración (1)</u>
	<u>Declarada admisible</u>	<u>Comprometida</u>	<u>Declarada Reducida(3)</u>	<u>Resuelta</u>	
FRUTALES DE SECANO	15,90		4,82	4,82	0,00
TOTAL	15,90	4,82	4,82	4,82	

% PENALIZACIÓN

IMPORTE (Euros)

<u>Admisibilidad (2)</u>	<u>Presentación tardía</u>	<u>Omisión declaración</u>	<u>Condicionalidad</u>		<u>Calculado(4)</u>	<u>FEADER(EJE2)</u>	<u>MAGRAMA</u>	<u>CAPDER</u>	<u>Total</u>
0,00	0,00	0,00	0,00	Pago realizado		290,50	26,62	46,01	363,13
				A pagar		136,70	12,53	21,65	170,88
				TOTAL	534,01	427,20	39,15	67,66	534,01

RECINTOS

<u>REFERENCIA SIGPAC</u>	<u>CULTIVO</u>	<u>S/R</u>	<u>CONV.</u>	<u>GRUPO PAGO</u>	<u>Declarada</u>	<u>SUPERFICIE (Hectáreas)</u>			
					<u>admisible</u>	<u>Conv. SIGPAC</u>	<u>Control C.(5)</u>	<u>Determinada</u>	<u>Certificada</u>
18-144-030-00079-001	104000	S	NO	FRUTALES DE SECANO	1,12			1,12	1,10
18-144-030-00079-005	104000	S	NO	FRUTALES DE SECANO	0,01			0,01	0,01
18-144-030-00079-006	104000	S	NO	FRUTALES DE SECANO	0,09			0,09	0,09
18-186-014-00148-002	104000	S	NO	FRUTALES DE SECANO	0,29			0,29	0,29
18-186-014-00149-001	104000	S	NO	FRUTALES DE SECANO	1,30			1,30	1,30
18-186-014-00158-002	104000	S	NO	FRUTALES DE SECANO	0,63			0,63	0,63
18-186-014-00170-001	104000	S	NO	FRUTALES DE SECANO	0,88			0,88	0,88
18-186-014-00173-001	104000	S	NO	FRUTALES DE SECANO	0,42			0,39	0,42
18-186-014-00358-001	104000	S	NO	FRUTALES DE SECANO	0,14			0,13	0,14

INCIDENCIA DESCRIPCIÓN

- 73104 Recinto declarado que no cumple en su totalidad con las normas de producción ecológica (compromiso anexo 1, Orden 24 marzo 2011)
 Recinto:18-144-030-00079-001 Cultivo:104000 ALMENDROS-SIN VARIEDAD Secano Sup. Declarada:1,12 Sup. Certificada:1,1
- 73106 Recinto declarado no comprometido
 Recinto:18-144-030-00088-001 Cultivo:104000 ALMENDROS-SIN VARIEDAD Secano
 Recinto:18-186-014-00146-001 Cultivo:104000 ALMENDROS-SIN VARIEDAD Secano
 Recinto:18-186-014-00159-001 Cultivo:104000 ALMENDROS-SIN VARIEDAD Secano
 Recinto:18-186-014-00168-002 Cultivo:104000 ALMENDROS-SIN VARIEDAD Secano
 Recinto:18-186-014-00174-001 Cultivo:104000 ALMENDROS-SIN VARIEDAD Secano
 Recinto:18-186-014-00351-001 Cultivo:104000 ALMENDROS-SIN VARIEDAD Secano
 Recinto:18-186-014-00352-002 Cultivo:104000 ALMENDROS-SIN VARIEDAD Secano
 Recinto:18-186-014-00352-003 Cultivo:104000 ALMENDROS-SIN VARIEDAD Secano
 Recinto:18-186-014-00353-001 Cultivo:104000 ALMENDROS-SIN VARIEDAD Secano
 Recinto:18-186-014-00359-001 Cultivo:104000 ALMENDROS-SIN VARIEDAD Secano



1. Reducciones previstas por sobredeclaración, artículo 16 del Reglamento (UE) nº 65/2011

2. Resolución de 3 de agosto de 2012 de la Dirección General de Fondos Agrarios (BOJA nº 159, 14 de agosto de 2012)

3. Superficie declarada admisible tras el ajuste con la conversión SIGPAC para el grupo de pago de herbáceos.

Menor valor entre la superficie declarada admisible tras el ajuste con la conversión SIGPAC y la comprometida admisible para el resto de grupos de pago

4. Se calcula sobre la superficie declarada reducida

5. Superficie de cultivo válido para la ayuda determinada en campo para el grupo de pago de herbáceos.

Superficie de cultivo válido para la ayuda determinada en campo tras el ajuste con la superficie comprometida admisible para el resto de grupos de pago

* Ayuda cofinanciada a través del Plan de Reestructuración del Tabaco de Andalucía contemplado en el Programa de Desarrollo Rural de Andalucía (2007-2013)

<u>APELLIDOS Y NOMBRE / RAZÓN SOCIAL</u>	<u>NIF</u>	<u>EXPEDIENTE</u>	<u>ANUALIDAD DE PAGO</u>
ORTEGA MOLINERO JESUS	23611206G	4042088	7ª

Resumen de superficies

<u>GRUPO DE PAGO</u>	<u>SUPERFICIE (Hectáreas)</u>				<u>% Sobredeclaración (1)</u>
	<u>Declarada admisible</u>	<u>Comprometida</u>	<u>Declarada Reducida(3)</u>	<u>Resuelta</u>	
OLIVAR	3,71		3,46	3,46	0,00
OLIVAR EN PENDIENTE	5,86		5,13	5,13	0,00
TOTAL	9,57	8,59	8,59	8,59	

% PENALIZACIÓN**IMPORTE (Euros)**

<u>Admisibilidad (2)</u>	<u>Presentación tardía</u>	<u>Omisión declaración</u>	<u>Condicionalidad</u>	<u>Pago realizado</u>	<u>Calculado(4)</u>	<u>FEADER(EJE2)</u>	<u>MAGRAMA</u>	<u>CAPDER</u>	<u>Total</u>
0,00	0,00	0,00	0,00			1.388,03	127,18	219,82	1.735,03
				A pagar		653,19	59,85	103,45	816,49
				TOTAL	2.551,52	2.041,22	187,03	323,27	2.551,52

RECINTOS

<u>REFERENCIA SIGPAC</u>	<u>CULTIVO</u>	<u>S/R</u>	<u>CONV.</u>	<u>GRUPO PAGO</u>	<u>Declarada admisible</u>	<u>SUPERFICIE (Hectáreas)</u>			
					<u>Conv. SIGPAC</u>	<u>Control C.(5)</u>	<u>Determinada</u>	<u>Certificada</u>	
18-054-001-00052-001	101000	S	NO	OLIVAR	1,51			1,40	1,51
18-054-001-00224-001	101000	S		OLIVAR	0,07			0,00	0,00
18-054-001-00229-001	101000	S	NO	OLIVAR	2,06			2,00	2,06
18-054-004-00071-002	101000	S	NO	OLIVAR EN PENDIENTE	2,06			1,67	1,71
18-054-900-09601-045	101000	S		OLIVAR	0,07			0,07	0,00
23-070-003-00278-010	101000	R	NO	OLIVAR EN PENDIENTE	0,81			0,81	0,84
23-070-004-00229-001	101000	R	NO	OLIVAR EN PENDIENTE	1,05			1,05	1,12
23-070-004-00348-003	101000	R	NO	OLIVAR EN PENDIENTE	1,94			1,65	1,63

INCIDENCIA DESCRIPCIÓN

- 204 La superficie total declarada sobre un mismo recinto en el conjunto de los expedientes, no puede superar la superficie total que el SIGPAC establece para ese recinto.
 Recinto:18-054-001-00224-001 Cultivo:101000 OLIVAR-SIN VARIEDAD Secano Suma de superficies declaradas para este recinto por todos los solicitantes (Áreas):43 Superficie SIGPAC medida para este recinto (Áreas):36 Exceso de superficie declarada (Hectáreas):0,07
- 73103 El recinto declarado no cumple con las normas de producción ecológica (compromiso anexo 1, Orden 24 marzo 2011)
 Recinto:18-054-001-00224-001 Cultivo:101000 OLIVAR-SIN VARIEDAD Secano
 Recinto:18-054-900-09601-045 Cultivo:101000 OLIVAR-SIN VARIEDAD Secano
- 73104 Recinto declarado que no cumple en su totalidad con las normas de producción ecológica (compromiso anexo 1, Orden 24 marzo 2011)
 Recinto:18-054-004-00071-002 Cultivo:101000 OLIVAR-SIN VARIEDAD Secano Sup. Declarada:2,06 Sup. Certificada:1,71
 Recinto:23-070-004-00348-003 Cultivo:101000 OLIVAR-SIN VARIEDAD Regadío Sup. Declarada:1,94 Sup. Certificada:1,63



1. Reducciones previstas por sobredeclaración, artículo 16 del Reglamento (UE) nº 65/2011

2. Resolución de 3 de agosto de 2012 de la Dirección General de Fondos Agrarios (BOJA nº 159, 14 de agosto de 2012)

3. Superficie declarada admisible tras el ajuste con la conversión SIGPAC para el grupo de pago de herbáceos.

Menor valor entre la superficie declarada admisible tras el ajuste con la conversión SIGPAC y la comprometida admisible para el resto de grupos de pago

4. Se calcula sobre la superficie declarada reducida

5. Superficie de cultivo válido para la ayuda determinada en campo para el grupo de pago de herbáceos.

Superficie de cultivo válido para la ayuda determinada en campo tras el ajuste con la superficie comprometida admisible para el resto de grupos de pago

* Ayuda cofinanciada a través del Plan de Reestructuración del Tabaco de Andalucía contemplado en el Programa de Desarrollo Rural de Andalucía (2007-2013)

<u>APPELLIDOS Y NOMBRE / RAZÓN SOCIAL</u>	<u>NIF</u>	<u>EXPEDIENTE</u>	<u>ANUALIDAD DE PAGO</u>
ORTEGA SERRANO MIGUEL	52519574V	4005112	4ª

Resumen de superficies

<u>GRUPO DE PAGO</u>	<u>SUPERFICIE (Hectáreas)</u>				<u>% Sobredeclaración (1)</u>
	<u>Declarada admisible</u>	<u>Comprometida</u>	<u>Declarada Reducida(3)</u>	<u>Resuelta</u>	
OLIVAR	2,67		2,67	2,67	0,00
FRUTALES DE SECANO	5,41		5,31	5,31	0,00
TOTAL	8,08	8,04	7,98	7,98	

% PENALIZACIÓN

IMPORTE (Euros)

<u>Admisibilidad (2)</u>	<u>Presentación tardía</u>	<u>Omisión declaración</u>	<u>Condicionalidad</u>		<u>Calculado(4)</u>	<u>FEADER(EJE2)</u>	<u>MAGRAMA</u>	<u>CAPDER</u>	<u>Total</u>
0,00	0,00	0,00	0,00	A pagar	1.237,83	990,26	90,73	156,84	1.237,83

RECINTOS

<u>REFERENCIA SIGPAC</u>	<u>CULTIVO</u>	<u>S/R</u>	<u>CONV.</u>	<u>GRUPO PAGO</u>	<u>Declarada admisible</u>	<u>SUPERFICIE (Hectáreas)</u>			
					<u>Conv. SIGPAC</u>	<u>Control C.(5)</u>	<u>Determinada</u>	<u>Certificada</u>	
18-149-022-00011-001	104000	S	NO	FRUTALES DE SECANO	1,04			1,04	1,04
18-149-022-00014-001	104000	S	NO	FRUTALES DE SECANO	0,60			0,60	0,60
18-149-022-00015-001	104000	S	NO	FRUTALES DE SECANO	1,16	1,16		1,16	1,16
18-149-022-00057-001	101000	S	NO	OLIVAR	2,67			2,67	2,67
18-149-022-00057-004	104000	S	NO	FRUTALES DE SECANO	0,65			0,65	0,65
18-149-022-00058-001	104000	S	NO	FRUTALES DE SECANO	1,96	1,86		1,86	1,96

<u>APPELLIDOS Y NOMBRE / RAZÓN SOCIAL</u>	<u>NIF</u>	<u>EXPEDIENTE</u>	<u>ANUALIDAD DE PAGO</u>
ORTIZ FLORES AGUSTIN *	50661017K	4025547	7ª

Resumen de superficies

<u>GRUPO DE PAGO</u>	<u>SUPERFICIE (Hectáreas)</u>				<u>% Sobredeclaración (1)</u>
	<u>Declarada admisible</u>	<u>Comprometida</u>	<u>Declarada Reducida(3)</u>	<u>Resuelta</u>	
OLIVAR EN PENDIENTE	2,93		2,71	2,71	0,00
TOTAL	2,93	2,71	2,71	2,71	

% PENALIZACIÓN

IMPORTE (Euros)

<u>Admisibilidad (2)</u>	<u>Presentación tardía</u>	<u>Omisión declaración</u>	<u>Condicionalidad</u>		<u>Calculado(4)</u>	<u>FEADER(EJE2)</u>	<u>MAGRAMA</u>	<u>CAPDER</u>	<u>Total</u>
26,00	0,00	0,00	0,00	A pagar	903,41	534,82	49,00	84,70	668,52

RECINTOS

<u>REFERENCIA SIGPAC</u>	<u>CULTIVO</u>	<u>S/R</u>	<u>CONV.</u>	<u>GRUPO PAGO</u>	<u>Declarada admisible</u>	<u>SUPERFICIE (Hectáreas)</u>			
					<u>Conv. SIGPAC</u>	<u>Control C.(5)</u>	<u>Determinada</u>	<u>Certificada</u>	
18-091-024-00180-001	101000	R	NO	OLIVAR EN PENDIENTE	0,46		0,45	0,45	0,46
18-091-024-00184-002	101000	R	NO	OLIVAR EN PENDIENTE	1,75		1,59	1,59	1,75
18-091-024-00193-003	101000	S	NO	OLIVAR EN PENDIENTE	0,72		0,67	0,67	0,72

<u>Id. Com</u>	<u>Compromiso</u>	<u>% admisibilidad</u>
C4_03	En cultivos leñosos, el suelo de las calles no debe ser alterado entre el 1 de septiembre y el 15 de marzo, dejando crecer la cubierta vegetal.	26,00

1. Reducciones previstas por sobredeclaración, artículo 16 del Reglamento (UE) nº 65/2011

2. Resolución de 3 de agosto de 2012 de la Dirección General de Fondos Agrarios (BOJA nº 159, 14 de agosto de 2012)

3. Superficie declarada admisible tras el ajuste con la conversión SIGPAC para el grupo de pago de herbáceos.

Menor valor entre la superficie declarada admisible tras el ajuste con la conversión SIGPAC y la comprometida admisible para el resto de grupos de pago

4. Se calcula sobre la superficie declarada reducida

5. Superficie de cultivo válido para la ayuda determinada en campo para el grupo de pago de herbáceos.

Superficie de cultivo válido para la ayuda determinada en campo tras el ajuste con la superficie comprometida admisible para el resto de grupos de pago

* Ayuda cofinanciada a través del Plan de Reestructuración del Tabaco de Andalucía contemplado en el Programa de Desarrollo Rural de Andalucía (2007-2013)

<u>APELLIDOS Y NOMBRE / RAZÓN SOCIAL</u>	<u>NIF</u>	<u>EXPEDIENTE</u>	<u>ANUALIDAD DE PAGO</u>
ORTIZ JIMENEZ JOSE	74606595T	4009819	7ª

Resumen de superficies

<u>GRUPO DE PAGO</u>	<u>SUPERFICIE (Hectáreas)</u>				<u>% Sobredeclaración (1)</u>
	<u>Declarada admisible</u>	<u>Comprometida</u>	<u>Declarada Reducida(3)</u>	<u>Resuelta</u>	
FRUTALES DE SECANO	20,95		20,95	20,95	0,00
TOTAL	20,95	21,01	20,95	20,95	

Resumen de superficies

<u>GRUPO DE PAGO</u>	<u>SUPERFICIE (Hectáreas)</u>				<u>% Sobredeclaración (1)</u>
	<u>Declarada admisible</u>	<u>Comprometida</u>	<u>Declarada Reducida(3)</u>	<u>Resuelta</u>	
HERBACEOS	34,78		34,78	34,78	0,00
TOTAL	34,78		34,78	34,78	

% PENALIZACIÓN**IMPORTE (Euros)**

<u>Admisibilidad (2)</u>	<u>Presentación tardía</u>	<u>Omisión declaración</u>	<u>Condicionalidad</u>	<u>Pago realizado</u>	<u>Calculado(4)</u>	<u>FEADER(EJE2)</u>	<u>MAGRAMA</u>	<u>CAPDER</u>	<u>Total</u>
0,00	0,00	0,00	0,00			4.390,75	402,30	695,39	5.488,44
				A pagar		2.066,23	189,32	327,24	2.582,79
				TOTAL	8.071,23	6.456,98	591,62	1.022,63	8.071,23

RECINTOS

<u>REFERENCIA SIGPAC</u>	<u>CULTIVO</u>	<u>S/R</u>	<u>CONV.</u>	<u>GRUPO PAGO</u>	<u>Declarada admisible</u>	<u>SUPERFICIE (Hectáreas)</u>		
						<u>Conv. SIGPAC</u>	<u>Control C.(5)</u>	<u>Determinada Certificada</u>
18-167-001-00140-001	104000	S	NO	FRUTALES DE SECANO	2,81		2,81	2,82
18-167-001-00140-003	104000	S	NO	FRUTALES DE SECANO	0,10		0,10	0,10
18-167-001-00145-001	104000	S	NO	FRUTALES DE SECANO	1,76		1,76	1,76
18-167-001-00146-029	104000	S	NO	FRUTALES DE SECANO	0,12		0,12	0,14
18-167-001-00151-001	104000	S	NO	FRUTALES DE SECANO	0,88		0,88	0,88
18-167-001-00178-001	104000	S	NO	FRUTALES DE SECANO	1,23		1,23	1,23
18-167-001-00234-001	104000	S	NO	FRUTALES DE SECANO	3,47		3,47	3,70
18-167-001-00235-002	104000	S	NO	FRUTALES DE SECANO	4,41		4,41	4,43
18-167-001-00235-004	104000	S	NO	FRUTALES DE SECANO	0,02		0,02	0,02
18-167-001-00235-005	104000	S	NO	FRUTALES DE SECANO	0,05		0,05	0,05
18-167-007-00145-001	5000	S	NO	HERBACEOS	4,11		4,11	4,11
18-167-007-00167-001	5000	S	NO	HERBACEOS	13,18		13,18	13,18
18-167-007-00212-001	8000	S	NO	HERBACEOS	7,25		7,25	7,25
18-167-007-00212-001	53000	S	NO	HERBACEOS	7,22		7,22	7,22
18-167-008-00045-001	53000	S	NO	HERBACEOS	3,02		3,02	3,02
18-167-021-00193-001	104000	S	NO	FRUTALES DE SECANO	0,73		0,73	0,74
18-167-021-00195-001	104000	S	NO	FRUTALES DE SECANO	0,83	0,83	0,83	0,83
18-167-021-00402-001	104000	S	NO	FRUTALES DE SECANO	0,59		0,59	0,59
18-167-021-00404-001	104000	S	NO	FRUTALES DE SECANO	0,51		0,51	0,51
18-167-021-00437-001	104000	S	NO	FRUTALES DE SECANO	0,98		0,98	0,98
18-167-024-00466-001	104000	S	NO	FRUTALES DE SECANO	0,54		0,54	0,55
18-167-024-00467-001	104000	S	NO	FRUTALES DE SECANO	0,30		0,30	0,30
18-167-025-00233-001	104000	S	NO	FRUTALES DE SECANO	1,62		1,62	1,63



1. Reducciones previstas por sobredeclaración, artículo 16 del Reglamento (UE) nº 65/2011

2. Resolución de 3 de agosto de 2012 de la Dirección General de Fondos Agrarios (BOJA nº 159, 14 de agosto de 2012)

3. Superficie declarada admisible tras el ajuste con la conversión SIGPAC para el grupo de pago de herbáceos.

4. Menor valor entre la superficie declarada admisible tras el ajuste con la conversión SIGPAC y la comprometida admisible para el resto de grupos de pago

5. Se calcula sobre la superficie declarada reducida

6. Superficie de cultivo válido para la ayuda determinada en campo para el grupo de pago de herbáceos.

7. Superficie de cultivo válido para la ayuda determinada en campo tras el ajuste con la superficie comprometida admisible para el resto de grupos de pago

* Ayuda cofinanciada a través del Plan de Reestructuración del Tabaco de Andalucía contemplado en el Programa de Desarrollo Rural de Andalucía (2007-2013)

<u>APELLIDOS Y NOMBRE / RAZÓN SOCIAL</u>	<u>NIF</u>	<u>EXPEDIENTE</u>	<u>ANUALIDAD DE PAGO</u>
ORTIZ SANCHEZ MANUEL	45868331Y	4011366	7ª

Resumen de superficies

<u>GRUPO DE PAGO</u>	<u>SUPERFICIE (Hectáreas)</u>				<u>% Sobredeclaración (1)</u>
	<u>Declarada admisible</u>	<u>Comprometida</u>	<u>Declarada Reducida(3)</u>	<u>Resuelta</u>	
FRUTALES DE SECANO	5,67		5,02	5,02	0,00
OLIVAR EN PENDIENTE	4,24		4,14	4,14	0,00
TOTAL	9,91	9,16	9,16	9,16	

% PENALIZACIÓN**IMPORTE (Euros)**

<u>Admisibilidad (2)</u>	<u>Presentación tardía</u>	<u>Omisión declaración</u>	<u>Condicionalidad</u>		<u>Calculado(4)</u>	<u>FEADER(EJE2)</u>	<u>MAGRAMA</u>	<u>CAPDER</u>	<u>Total</u>
0,00	0,00	0,00	0,00	Pago realizado		1.053,25	96,51	166,81	1.316,57
				A pagar		495,65	45,41	78,50	619,56
				TOTAL	1.936,13	1.548,90	141,92	245,31	1.936,13

RECINTOS

<u>REFERENCIA SIGPAC</u>	<u>CULTIVO</u>	<u>S/R</u>	<u>CONV.</u>	<u>GRUPO PAGO</u>	<u>Declarada admisible</u>	<u>SUPERFICIE (Hectáreas)</u>		
						<u>Conv. SIGPAC</u>	<u>Control C.(5)</u>	<u>Determinada Certificada</u>
18-047-013-00327-002	101000	S	NO	OLIVAR EN PENDIENTE	0,05		0,05	0,05
18-047-013-00327-005	101000	S	NO	OLIVAR EN PENDIENTE	1,03		1,03	1,03
18-047-013-00327-006	101000	S	NO	OLIVAR EN PENDIENTE	0,30		0,30	0,32
18-047-013-00327-007	101000	S	NO	OLIVAR EN PENDIENTE	0,10		0,10	0,10
18-047-013-00327-010	101000	S	NO	OLIVAR EN PENDIENTE	0,01		0,01	0,01
18-047-013-00401-001	101000	S	NO	OLIVAR EN PENDIENTE	1,67		1,66	1,67
18-047-013-00412-001	104000	S	NO	FRUTALES DE SECANO	1,26		1,26	1,26
18-047-014-00004-002	101000	S	NO	OLIVAR EN PENDIENTE	1,08		1,03	1,08
18-047-014-00907-001	104000	S	NO	FRUTALES DE SECANO	3,81		3,81	3,81

INCIDENCIA DESCRIPCIÓN

73103 El recinto declarado no cumple con las normas de producción ecológica (compromiso anexo 1, Orden 24 marzo 2011)

Recinto:18-047-006-00090-007 Cultivo:104000 ALMENDROS-SIN VARIEDAD Secano

73106 Recinto declarado no comprometido

Recinto:18-047-006-00090-007 Cultivo:104000 ALMENDROS-SIN VARIEDAD Secano



1. Reducciones previstas por sobredeclaración, artículo 16 del Reglamento (UE) nº 65/2011

2. Resolución de 3 de agosto de 2012 de la Dirección General de Fondos Agrarios (BOJA nº 159, 14 de agosto de 2012)

3. Superficie declarada admisible tras el ajuste con la conversión SIGPAC para el grupo de pago de herbáceos.

Menor valor entre la superficie declarada admisible tras el ajuste con la conversión SIGPAC y la comprometida admisible para el resto de grupos de pago

4. Se calcula sobre la superficie declarada reducida

5. Superficie de cultivo válido para la ayuda determinada en campo para el grupo de pago de herbáceos.

Superficie de cultivo válido para la ayuda determinada en campo tras el ajuste con la superficie comprometida admisible para el resto de grupos de pago

* Ayuda cofinanciada a través del Plan de Reestructuración del Tabaco de Andalucía contemplado en el Programa de Desarrollo Rural de Andalucía (2007-2013)

<u>APELLIDOS Y NOMBRE / RAZÓN SOCIAL</u>	<u>NIF</u>	<u>EXPEDIENTE</u>	<u>ANUALIDAD DE PAGO</u>
ORTIZ TERUEL MANUEL	74624505Q	4005518	7ª

Resumen de superficies

<u>GRUPO DE PAGO</u>	<u>SUPERFICIE (Hectáreas)</u>				<u>% Sobredeclaración (1)</u>
	<u>Declarada admisible</u>	<u>Comprometida</u>	<u>Declarada Reducida(3)</u>	<u>Resuelta</u>	
OLIVAR EN PENDIENTE	9,40		8,92	8,92	0,00
FRUTALES DE SECANO	11,25		11,10	11,10	0,00
OLIVAR	3,09		2,84	2,84	0,00
TOTAL	23,74	22,86	22,86	22,86	

% PENALIZACIÓN**IMPORTE (Euros)**

<u>Admisibilidad (2)</u>	<u>Presentación tardía</u>	<u>Omisión declaración</u>	<u>Condicionalidad</u>	<u>Pago realizado</u>	<u>Calculado(4)</u>	<u>FEADER(EJE2)</u>	<u>MAGRAMA</u>	<u>CAPDER</u>	<u>Total</u>
0,00	0,00	0,00	0,00			2.662,45	243,95	421,66	3.328,06
				A pagar		1.252,92	114,80	198,43	1.566,15
				TOTAL		4.894,21	3.915,37	358,75	4.894,21

RECINTOS

<u>REFERENCIA SIGPAC</u>	<u>CULTIVO</u>	<u>S/R</u>	<u>CONV.</u>	<u>GRUPO PAGO</u>	<u>Declarada admisible</u>	<u>SUPERFICIE (Hectáreas)</u>	<u>Conv. SIGPAC</u>	<u>Control C.(5)</u>	<u>Determinada</u>	<u>Certificada</u>
18-047-001-00203-001	104000	S	NO	FRUTALES DE SECANO	0,77				0,77	0,77
18-047-001-00258-001	101000	S	NO	OLIVAR EN PENDIENTE	0,06				0,06	0,06
18-047-001-00259-001	101000	R	NO	OLIVAR EN PENDIENTE	0,40				0,40	0,40
18-047-001-00357-001	104000	S	NO	FRUTALES DE SECANO	1,46				1,46	1,46
18-047-003-00263-005	101000	S		OLIVAR	0,15				0,04	0,00
18-047-003-00266-004	101000	S	NO	OLIVAR	0,06				0,06	0,06
18-047-003-00266-007	101000	S		OLIVAR	0,02				0,01	0,00
18-047-004-00687-001	101000	S	NO	OLIVAR EN PENDIENTE	0,48				0,36	0,36
18-047-005-00611-001	104000	S	NO	FRUTALES DE SECANO	0,99				0,99	0,99
18-047-009-00135-001	104000	S	NO	FRUTALES DE SECANO	1,24				1,24	1,24
18-047-010-00044-001	104000	S	NO	FRUTALES DE SECANO	0,84				0,84	0,83
18-047-010-00044-002	101000	S	NO	OLIVAR EN PENDIENTE	0,64				0,64	0,64
18-047-010-00044-003	101000	S	NO	OLIVAR EN PENDIENTE	1,84				1,75	1,84
18-047-010-00169-001	101000	S	NO	OLIVAR EN PENDIENTE	2,34				2,29	2,34
18-047-010-00186-001	101000	S	NO	OLIVAR	0,48				0,48	0,48
18-047-011-00174-001	104000	S	NO	FRUTALES DE SECANO	1,53				1,53	1,53
18-047-011-00184-001	104000	S	NO	FRUTALES DE SECANO	0,95				0,95	0,95
18-047-011-00184-004	104000	S	NO	FRUTALES DE SECANO	0,28				0,28	0,28
18-047-011-00266-001	101000	S	NO	OLIVAR EN PENDIENTE	0,65				0,60	0,65
18-047-013-00222-001	104000	S	NO	FRUTALES DE SECANO	0,48				0,48	0,48
18-047-013-00256-001	101000	R	NO	OLIVAR EN PENDIENTE	1,06				1,06	1,05
18-047-013-00259-001	104000	S	NO	FRUTALES DE SECANO	1,03				1,03	1,03
18-047-013-00266-001	104000	S	NO	FRUTALES DE SECANO	0,49				0,49	0,49
18-047-015-00087-001	101000	R	NO	OLIVAR EN PENDIENTE	1,38				1,33	1,38
18-047-015-00168-001	101000	R	NO	OLIVAR EN PENDIENTE	0,20				0,20	0,20
18-047-015-00184-001	101000	R	NO	OLIVAR EN PENDIENTE	0,35				0,35	0,35
18-047-015-00290-001	101000	R	NO	OLIVAR	0,95				0,89	0,95
18-047-015-00296-002	101000	R	NO	OLIVAR	0,09				0,09	0,09
18-047-015-00318-002	101000	R	NO	OLIVAR	0,76				0,73	0,76
18-047-015-00479-001	101000	R	NO	OLIVAR	0,58				0,58	0,58
18-047-015-00493-001	104000	S	NO	FRUTALES DE SECANO	0,61				0,61	0,61
18-047-016-00153-001	104000	S	NO	FRUTALES DE SECANO	0,58				0,58	0,58

INCIDENCIA DESCRIPCIÓN

- 73103 El recinto declarado no cumple con las normas de producción ecológica (compromiso anexo 1, Orden 24 marzo 2011)
 Recinto:18-047-003-00263-005 Cultivo:101000 OLIVAR-SIN VARIEDAD Secano
 Recinto:18-047-003-00266-007 Cultivo:101000 OLIVAR-SIN VARIEDAD Secano
- 73104 Recinto declarado que no cumple en su totalidad con las normas de producción ecológica (compromiso anexo 1, Orden 24 marzo 2011)
 Recinto:18-047-004-00687-001 Cultivo:101000 OLIVAR-SIN VARIEDAD Secano Sup. Declarada:0,48 Sup. Certificada:0,36
 Recinto:18-047-010-00044-001 Cultivo:104000 ALMENDROS-SIN VARIEDAD Secano Sup. Declarada:0,84 Sup. Certificada:0,83

1. Reducciones previstas por sobredeclaración, artículo 16 del Reglamento (UE) nº 65/2011

2. Resolución de 3 de agosto de 2012 de la Dirección General de Fondos Agrarios (BOJA nº 159, 14 de agosto de 2012)

3. Superficie declarada admisible tras el ajuste con la conversión SIGPAC para el grupo de pago de herbáceos.

4. Menor valor entre la superficie declarada admisible tras el ajuste con la conversión SIGPAC y la comprometida admisible para el resto de grupos de pago

5. Se calcula sobre la superficie declarada reducida

6. Superficie de cultivo válido para la ayuda determinada en campo para el grupo de pago de herbáceos.

7. Superficie de cultivo válido para la ayuda determinada en campo tras el ajuste con la superficie comprometida admisible para el resto de grupos de pago

* Ayuda cofinanciada a través del Plan de Reestructuración del Tabaco de Andalucía contemplado en el Programa de Desarrollo Rural de Andalucía (2007-2013)

INCIDENCIA DESCRIPCIÓN

Recinto:18-047-013-00256-001 Cultivo:101000 OLIVAR-SIN VARIEDAD Regadío Sup. Declarada:1,06 Sup. Certificada:1,05

<u>APELLIDOS Y NOMBRE / RAZÓN SOCIAL</u>	<u>NIF</u>	<u>EXPEDIENTE</u>	<u>ANUALIDAD DE PAGO</u>
PAZ MARIN ELENA	74614791P	4036860	6ª

Resumen de superficies

<u>GRUPO DE PAGO</u>	<u>SUPERFICIE (Hectáreas)</u>				<u>% Sobredeclaración (1)</u>
	<u>Declarada admisible</u>	<u>Comprometida</u>	<u>Declarada Reducida(3)</u>	<u>Resuelta</u>	
FRUTALES DE REGADIO	8,57		6,98	6,98	0,00
TOTAL	8,57	6,98	6,98	6,98	

% PENALIZACIÓN**IMPORTE (Euros)**

<u>Admisibilidad (2)</u>	<u>Presentación tardía</u>	<u>Omisión declaración</u>	<u>Condicionalidad</u>		<u>Calculado(4)</u>	<u>FEADER(EJE2)</u>	<u>MAGRAMA</u>	<u>CAPDER</u>	<u>Total</u>
10,00	0,00	0,00	0,00	Pago realizado		1.810,34	165,87	286,71	2.262,92
				A pagar		851,93	78,06	134,92	1.064,91
				TOTAL	3.697,59	2.662,27	243,93	421,63	3.327,83

RECINTOS

<u>REFERENCIA SIGPAC</u>	<u>CULTIVO</u>	<u>S/R</u>	<u>CONV.</u>	<u>GRUPO PAGO</u>	<u>Declarada admisible</u>	<u>Conv. SIGPAC</u>	<u>SUPERFICIE (Hectáreas)</u> <u>Control C.(5) Determinada</u>	<u>Certificada</u>
18-167-020-00058-001	104000	R	NO	FRUTALES DE REGADIO	1,81		1,55	1,81
18-167-020-00059-001	104000	R		FRUTALES DE REGADIO	0,40		0,38	0,00
18-167-020-00063-001	104000	R	NO	FRUTALES DE REGADIO	1,73		1,72	1,73
18-167-020-00065-001	104000	R	NO	FRUTALES DE REGADIO	0,35		0,35	0,35
18-167-020-00069-001	104000	R	NO	FRUTALES DE REGADIO	1,28		1,23	1,28
18-167-020-00070-002	104000	R	NO	FRUTALES DE REGADIO	1,80		1,73	1,80
18-167-020-00323-002	104000	R	NO	FRUTALES DE REGADIO	1,20		0,02	1,20

INCIDENCIA DESCRIPCIÓN

73103 El recinto declarado no cumple con las normas de producción ecológica (compromiso anexo 1, Orden 24 marzo 2011)

Recinto:18-167-020-00059-001 Cultivo:104000 ALMENDROS-SIN VARIEDAD Regadío

<u>Id. Com</u>	<u>Compromiso</u>	<u>% admisibilidad</u>
C1_03	Cumplir con las normas de producción establecidas en el Reglamento (CE) nº 834/2007, del Consejo, de 28 de junio de 2007, que regula la producción ecológica.	10,00



1. Reducciones previstas por sobredeclaración, artículo 16 del Reglamento (UE) nº 65/2011

2. Resolución de 3 de agosto de 2012 de la Dirección General de Fondos Agrarios (BOJA nº 159, 14 de agosto de 2012)

3. Superficie declarada admisible tras el ajuste con la conversión SIGPAC para el grupo de pago de herbáceos.

Menor valor entre la superficie declarada admisible tras el ajuste con la conversión SIGPAC y la comprometida admisible para el resto de grupos de pago

4. Se calcula sobre la superficie declarada reducida

5. Superficie de cultivo válido para la ayuda determinada en campo para el grupo de pago de herbáceos.

Superficie de cultivo válido para la ayuda determinada en campo tras el ajuste con la superficie comprometida admisible para el resto de grupos de pago

* Ayuda cofinanciada a través del Plan de Reestructuración del Tabaco de Andalucía contemplado en el Programa de Desarrollo Rural de Andalucía (2007-2013)

<u>APELLIDOS Y NOMBRE / RAZÓN SOCIAL</u>	<u>NIF</u>	<u>EXPEDIENTE</u>	<u>ANUALIDAD DE PAGO</u>
PAZ MARIN RAFAEL	76141212B	4032568	4ª

Resumen de superficies

<u>GRUPO DE PAGO</u>	<u>SUPERFICIE (Hectáreas)</u>				<u>% Sobredeclaración (1)</u>
	<u>Declarada admisible</u>	<u>Comprometida</u>	<u>Declarada Reducida(3)</u>	<u>Resuelta</u>	
FRUTALES DE REGADIO	44,10		44,10	44,10	0,00
FRUTALES DE SECANO	2,47		2,47	2,47	0,00
TOTAL	46,57	46,57	46,57	46,57	

% PENALIZACIÓN**IMPORTE (Euros)**

<u>Admisibilidad (2)</u>	<u>Presentación tardía</u>	<u>Omisión declaración</u>	<u>Condicionalidad</u>		<u>Calculado(4)</u>	<u>FEADER(EJE2)</u>	<u>MAGRAMA</u>	<u>CAPDER</u>	<u>Total</u>
0,00	0,00	0,00	0,00	Pago realizado		12.236,06	1.121,13	1.937,89	15.295,08
				A pagar		5.977,06	547,65	946,62	7.471,33
				TOTAL	22.766,41	18.213,12	1.668,78	2.884,51	22.766,41

RECINTOS

<u>REFERENCIA SIGPAC</u>	<u>CULTIVO</u>	<u>S/R</u>	<u>CONV.</u>	<u>GRUPO PAGO</u>	<u>Declarada admisible</u>	<u>SUPERFICIE (Hectáreas)</u>			
					<u>Conv. SIGPAC</u>	<u>Control C.(5)</u>	<u>Determinada</u>	<u>Certificada</u>	
18-167-008-00461-003	104000	S	NO	FRUTALES DE SECANO	2,18	2,18		2,18	4,33
18-167-008-00461-004	104000	S	NO	FRUTALES DE SECANO	0,29			0,29	2,12
18-167-018-00323-002	104000	R	NO	FRUTALES DE REGADIO	3,85			3,85	3,85
18-167-018-00324-001	104000	R	NO	FRUTALES DE REGADIO	9,92			9,92	9,92
18-167-018-00328-001	104000	R	NO	FRUTALES DE REGADIO	18,91			18,91	18,91
18-167-020-00001-002	104000	R	NO	FRUTALES DE REGADIO	7,05			7,05	7,05
18-167-020-00003-004	104000	R	NO	FRUTALES DE REGADIO	4,37	4,37		4,37	4,37

<u>APELLIDOS Y NOMBRE / RAZÓN SOCIAL</u>	<u>NIF</u>	<u>EXPEDIENTE</u>	<u>ANUALIDAD DE PAGO</u>
PELAEZ SANCHEZ RAMONA *	23984650C	4014880	7ª

Resumen de superficies

<u>GRUPO DE PAGO</u>	<u>SUPERFICIE (Hectáreas)</u>				<u>% Sobredeclaración (1)</u>
	<u>Declarada admisible</u>	<u>Comprometida</u>	<u>Declarada Reducida(3)</u>	<u>Resuelta</u>	
FRUTALES DE REGADIO	12,10		12,02	12,02	0,00
TOTAL	12,10	12,02	12,02	12,02	

% PENALIZACIÓN**IMPORTE (Euros)**

<u>Admisibilidad (2)</u>	<u>Presentación tardía</u>	<u>Omisión declaración</u>	<u>Condicionalidad</u>		<u>Calculado(4)</u>	<u>FEADER(EJE2)</u>	<u>MAGRAMA</u>	<u>CAPDER</u>	<u>Total</u>
0,00	0,00	0,00	0,00	Pago realizado		3.463,91	317,38	548,59	4.329,88
				A pagar		1.630,07	149,36	258,16	2.037,59
				TOTAL	6.367,47	5.093,98	466,74	806,75	6.367,47

RECINTOS

<u>REFERENCIA SIGPAC</u>	<u>CULTIVO</u>	<u>S/R</u>	<u>CONV.</u>	<u>GRUPO PAGO</u>	<u>Declarada admisible</u>	<u>SUPERFICIE (Hectáreas)</u>			
					<u>Conv. SIGPAC</u>	<u>Control C.(5)</u>	<u>Determinada</u>	<u>Certificada</u>	
18-024-005-00001-002	104000	R	NO	FRUTALES DE REGADIO	12,00			12,00	12,00
18-024-005-00001-016	104000	R	NO	FRUTALES DE REGADIO	0,10			0,10	0,10



1. Reducciones previstas por sobredeclaración, artículo 16 del Reglamento (UE) nº 65/2011

2. Resolución de 3 de agosto de 2012 de la Dirección General de Fondos Agrarios (BOJA nº 159, 14 de agosto de 2012)

3. Superficie declarada admisible tras el ajuste con la conversión SIGPAC para el grupo de pago de herbáceos.

4. Menor valor entre la superficie declarada admisible tras el ajuste con la conversión SIGPAC y la comprometida admisible para el resto de grupos de pago

5. Se calcula sobre la superficie declarada reducida

6. Superficie de cultivo válido para la ayuda determinada en campo para el grupo de pago de herbáceos.

7. Superficie de cultivo válido para la ayuda determinada en campo tras el ajuste con la superficie comprometida admisible para el resto de grupos de pago

* Ayuda cofinanciada a través del Plan de Reestructuración del Tabaco de Andalucía contemplado en el Programa de Desarrollo Rural de Andalucía (2007-2013)

<u>APellidos y nombre / RAZÓN SOCIAL</u>	<u>NIF</u>	<u>EXPEDIENTE</u>	<u>ANUALIDAD DE PAGO</u>
PEREZ GAMEZ MANUEL	23987904P	4023994	4ª

Resumen de superficies

<u>GRUPO DE PAGO</u>	<u>SUPERFICIE (Hectáreas)</u>				<u>% Sobredeclaración (1)</u>
	<u>Declarada admisible</u>	<u>Comprometida</u>	<u>Declarada Reducida(3)</u>	<u>Resuelta</u>	
OLIVAR	0,65		0,65	0,63	3,17
OLIVAR EN PENDIENTE	1,33		1,32	1,32	0,00
TOTAL	1,98	1,97	1,97	1,95	

% PENALIZACIÓN**IMPORTE (Euros)**

<u>Admisibilidad (2)</u>	<u>Presentación tardía</u>	<u>Omisión declaración</u>	<u>Condicionalidad</u>	<u>Pago realizado</u>	<u>Calculado(4)</u>	<u>FEADER(EJE2)</u>	<u>MAGRAMA</u>	<u>CAPDER</u>	<u>Total</u>
20,00	0,00	0,00	0,00			253,97	23,27	40,22	317,46
				A pagar		119,51	10,95	18,93	149,39
				TOTAL	598,16	373,48	34,22	59,15	466,85

RECINTOS

<u>REFERENCIA SIGPAC</u>	<u>CULTIVO</u>	<u>S/R</u>	<u>CONV.</u>	<u>GRUPO PAGO</u>	<u>Declarada admisible</u>	<u>SUPERFICIE (Hectáreas)</u>		
					<u>Conv. SIGPAC</u>	<u>Control C.(5)</u>	<u>Determinada</u>	<u>Certificada</u>
18-199-004-00255-002	101000	R	NO	OLIVAR	0,63		0,63	0,63
18-199-004-00257-002	101000	R	NO	OLIVAR	0,02		0,00	0,02
18-199-004-00925-002	101000	R	NO	OLIVAR EN PENDIENTE	0,45		0,45	0,48
18-199-004-00928-002	101000	R	NO	OLIVAR EN PENDIENTE	0,56		0,55	0,56
18-199-004-00929-001	101000	R	NO	OLIVAR EN PENDIENTE	0,29		0,29	0,19
18-199-004-09020-002	101000	R	NO	OLIVAR EN PENDIENTE	0,03		0,03	0,03

INCIDENCIA DESCRIPCIÓN

204 La superficie total declarada sobre un mismo recinto en el conjunto de los expedientes, no puede superar la superficie total que el SIGPAC establece para ese recinto.

Recinto:18-199-004-00257-002 Cultivo:101000 OLIVAR-SIN VARIEDAD Regadío Suma de superficies declaradas para este recinto por todos los solicitantes (Áreas):15 Superficie SIGPAC medida para este recinto (Áreas):13 Exceso de superficie declarada (Hectáreas):0,02

73104 Recinto declarado que no cumple en su totalidad con las normas de producción ecológica (compromiso anexo 1, Orden 24 marzo 2011)

Recinto:18-199-004-00929-001 Cultivo:101000 OLIVAR-SIN VARIEDAD Regadío Sup. Declarada:0,29 Sup. Certificada:0,19

<u>Id. Com</u>	<u>Compromiso</u>	<u>% admisibilidad</u>
C1_03	Cumplir con las normas de producción establecidas en el Reglamento (CE) nº 834/2007, del Consejo, de 28 de junio de 2007, que regula la producción ecológica.	20,00



1. Reducciones previstas por sobredeclaración, artículo 16 del Reglamento (UE) nº 65/2011

2. Resolución de 3 de agosto de 2012 de la Dirección General de Fondos Agrarios (BOJA nº 159, 14 de agosto de 2012)

3. Superficie declarada admisible tras el ajuste con la conversión SIGPAC para el grupo de pago de herbáceos.

Menor valor entre la superficie declarada admisible tras el ajuste con la conversión SIGPAC y la comprometida admisible para el resto de grupos de pago

4. Se calcula sobre la superficie declarada reducida

5. Superficie de cultivo válido para la ayuda determinada en campo para el grupo de pago de herbáceos.

Superficie de cultivo válido para la ayuda determinada en campo tras el ajuste con la superficie comprometida admisible para el resto de grupos de pago

* Ayuda cofinanciada a través del Plan de Reestructuración del Tabaco de Andalucía contemplado en el Programa de Desarrollo Rural de Andalucía (2007-2013)

<u>APELLIDOS Y NOMBRE / RAZÓN SOCIAL</u>	<u>NIF</u>	<u>EXPEDIENTE</u>	<u>ANUALIDAD DE PAGO</u>
PEREZ GOMEZ ANTONIO *	23646097G	4012162	7ª

Resumen de superficies

<u>GRUPO DE PAGO</u>	<u>SUPERFICIE (Hectáreas)</u>			<u>% Sobredeclaración (1)</u>
	<u>Declarada admisible</u>	<u>Declarada Reducida(3)</u>	<u>Resuelta</u>	
HERBACEOS	14,60	14,42	14,42	0,00
TOTAL	14,60	14,42	14,42	

% PENALIZACIÓN

IMPORTE (Euros)

<u>Admisibilidad (2)</u>	<u>Presentación tardía</u>	<u>Omisión declaración</u>	<u>Condicionalidad</u>		<u>Calculado(4)</u>	<u>FEADER(EJE2)</u>	<u>MAGRAMA</u>	<u>CAPDER</u>	<u>Total</u>
0,00	0,00	0,00	0,00	A pagar	2.384,06	1.907,25	174,75	302,06	2.384,06

RECINTOS

<u>REFERENCIA SIGPAC</u>	<u>CULTIVO</u>	<u>S/R</u>	<u>CONV.</u>	<u>GRUPO PAGO</u>	<u>Declarada admisible</u>	<u>SUPERFICIE (Hectáreas)</u>		
						<u>Conv. SIGPAC</u>	<u>Control C.(5)</u>	<u>Determinada Certificada</u>
18-091-077-00340-001	40001	S	NO	HERBACEOS	1,30		1,29	1,30
18-091-078-00035-002	40000	S	NO	HERBACEOS	0,17		0,15	0,17
18-091-078-00038-001	40001	S	NO	HERBACEOS	3,16		3,16	3,16
18-170-005-00011-001	5000	S	NO	HERBACEOS	5,03		4,95	5,03
18-170-005-00016-001	5000	S	NO	HERBACEOS	4,94		4,87	4,94

<u>APELLIDOS Y NOMBRE / RAZÓN SOCIAL</u>	<u>NIF</u>	<u>EXPEDIENTE</u>	<u>ANUALIDAD DE PAGO</u>
PEREZ LLORIS JOSE ANTONIO	48456396L	4015598	6ª

Resumen de superficies

<u>GRUPO DE PAGO</u>	<u>SUPERFICIE (Hectáreas)</u>			<u>% Sobredeclaración (1)</u>
	<u>Declarada admisible</u>	<u>Comprometida</u>	<u>Declarada Reducida(3)</u>	
FRUTALES DE SECANO	37,82	38,43	37,82	0,00
TOTAL	37,82	38,43	37,82	

% PENALIZACIÓN

IMPORTE (Euros)

<u>Admisibilidad (2)</u>	<u>Presentación tardía</u>	<u>Omisión declaración</u>	<u>Condicionalidad</u>		<u>Calculado(4)</u>	<u>FEADER(EJE2)</u>	<u>MAGRAMA</u>	<u>CAPDER</u>	<u>Total</u>
0,00	0,00	0,00	0,00	Pago realizado		2.279,40	208,85	361,00	2.849,25
				A pagar		1.072,66	98,28	169,89	1.340,83
				TOTAL	4.190,08	3.352,06	307,13	530,89	4.190,08

RECINTOS

<u>REFERENCIA SIGPAC</u>	<u>CULTIVO</u>	<u>S/R</u>	<u>CONV.</u>	<u>GRUPO PAGO</u>	<u>Declarada admisible</u>	<u>SUPERFICIE (Hectáreas)</u>		
						<u>Conv. SIGPAC</u>	<u>Control C.(5)</u>	<u>Determinada Certificada</u>
18-057-023-00038-003	104000	S	NO	FRUTALES DE SECANO	2,76		2,76	2,76
18-057-023-00038-004	104000	S	NO	FRUTALES DE SECANO	4,49		4,49	4,49
18-057-023-00042-002	104000	S	NO	FRUTALES DE SECANO	0,17		0,17	0,17
18-057-023-00043-001	104000	S	NO	FRUTALES DE SECANO	2,20		2,20	2,20
18-057-023-00044-001	104000	S	NO	FRUTALES DE SECANO	2,06		2,06	2,06
18-057-024-00010-004	104000	S	NO	FRUTALES DE SECANO	0,70	0,80	0,70	0,70
18-057-024-00011-002	104000	S	NO	FRUTALES DE SECANO	1,39	1,39	1,39	1,39
18-057-024-00011-004	104000	S	NO	FRUTALES DE SECANO	0,34	0,35	0,34	0,34
18-057-024-00026-005	104000	S	NO	FRUTALES DE SECANO	9,18		9,18	9,33
18-057-024-00030-001	104000	S	NO	FRUTALES DE SECANO	0,45	0,45	0,45	0,45
18-057-028-00017-004	104000	S	NO	FRUTALES DE SECANO	14,08		14,08	14,09

1. Reducciones previstas por sobredeclaración, artículo 16 del Reglamento (UE) nº 65/2011

2. Resolución de 3 de agosto de 2012 de la Dirección General de Fondos Agrarios (BOJA nº 159, 14 de agosto de 2012)

3. Superficie declarada admisible tras el ajuste con la conversión SIGPAC para el grupo de pago de herbáceos.

Menor valor entre la superficie declarada admisible tras el ajuste con la conversión SIGPAC y la comprometida admisible para el resto de grupos de pago

4. Se calcula sobre la superficie declarada reducida

5. Superficie de cultivo válido para la ayuda determinada en campo para el grupo de pago de herbáceos.

Superficie de cultivo válido para la ayuda determinada en campo tras el ajuste con la superficie comprometida admisible para el resto de grupos de pago

* Ayuda cofinanciada a través del Plan de Reestructuración del Tabaco de Andalucía contemplado en el Programa de Desarrollo Rural de Andalucía (2007-2013)

<u>APELLIDOS Y NOMBRE / RAZÓN SOCIAL</u>	<u>NIF</u>	<u>EXPEDIENTE</u>	<u>ANUALIDAD DE PAGO</u>
PEREZ LOZANO MARGARITA *	23622716Z	4002824	4ª

Resumen de superficies

<u>GRUPO DE PAGO</u>	<u>SUPERFICIE (Hectáreas)</u>				<u>% Sobredeclaración (1)</u>
	<u>Declarada admisible</u>	<u>Comprometida</u>	<u>Declarada Reducida(3)</u>	<u>Resuelta</u>	
FRUTALES DE SECANO	7,53		7,39	7,39	0,00
TOTAL	7,53	7,39	7,39	7,39	

% PENALIZACIÓN

IMPORTE (Euros)

<u>Admisibilidad (2)</u>	<u>Presentación tardía</u>	<u>Omisión declaración</u>	<u>Condicionalidad</u>		<u>Calculado(4)</u>	<u>FEADER(EJE2)</u>	<u>MAGRAMA</u>	<u>CAPDER</u>	<u>Total</u>
0,00	0,00	0,00	0,00	A pagar	818,74	654,99	60,01	103,74	818,74

RECINTOS

<u>REFERENCIA SIGPAC</u>	<u>CULTIVO</u>	<u>S/R</u>	<u>CONV.</u>	<u>GRUPO PAGO</u>	<u>Declarada admisible</u>	<u>SUPERFICIE (Hectáreas)</u>			
						<u>Conv. SIGPAC</u>	<u>Control C.(5)</u>	<u>Determinada Certificada</u>	
18-087-000-80009-003	104000	S	NO	FRUTALES DE SECANO	0,42		0,40	0,40	0,42
18-087-000-80009-006	104000	S	NO	FRUTALES DE SECANO	0,54		0,49	0,49	0,54
18-087-007-00060-001	104000	S	NO	FRUTALES DE SECANO	0,70		0,69	0,69	0,70
18-087-007-00100-001	104000	S	NO	FRUTALES DE SECANO	0,68		0,67	0,67	0,68
18-087-007-00101-002	104000	S	NO	FRUTALES DE SECANO	2,54		2,49	2,49	2,54
18-087-008-00132-001	104000	S	NO	FRUTALES DE SECANO	2,65		2,65	2,65	2,65



1. Reducciones previstas por sobredeclaración, artículo 16 del Reglamento (UE) nº 65/2011

2. Resolución de 3 de agosto de 2012 de la Dirección General de Fondos Agrarios (BOJA nº 159, 14 de agosto de 2012)

3. Superficie declarada admisible tras el ajuste con la conversión SIGPAC para el grupo de pago de herbáceos.

Menor valor entre la superficie declarada admisible tras el ajuste con la conversión SIGPAC y la comprometida admisible para el resto de grupos de pago

4. Se calcula sobre la superficie declarada reducida

5. Superficie de cultivo válido para la ayuda determinada en campo para el grupo de pago de herbáceos.

Superficie de cultivo válido para la ayuda determinada en campo tras el ajuste con la superficie comprometida admisible para el resto de grupos de pago

* Ayuda cofinanciada a través del Plan de Reestructuración del Tabaco de Andalucía contemplado en el Programa de Desarrollo Rural de Andalucía (2007-2013)

<u>APELLIDOS Y NOMBRE / RAZÓN SOCIAL</u>	<u>NIF</u>	<u>EXPEDIENTE</u>	<u>ANUALIDAD DE PAGO</u>
PEREZ MALDONADO JOSE	74708869Q	4024902	6ª

Resumen de superficies

<u>GRUPO DE PAGO</u>	<u>SUPERFICIE (Hectáreas)</u>				<u>% Sobredeclaración (1)</u>
	<u>Declarada admisible</u>	<u>Comprometida</u>	<u>Declarada Reducida(3)</u>	<u>Resuelta</u>	
FRUTALES DE SECANO	12,52		12,51	12,51	0,00
TOTAL	12,52	12,52	12,51	12,51	

% PENALIZACIÓN**IMPORTE (Euros)**

<u>Admisibilidad (2)</u>	<u>Presentación tardía</u>	<u>Omisión declaración</u>	<u>Condicionalidad</u>		<u>Calculado(4)</u>	<u>FEADER(EJE2)</u>	<u>MAGRAMA</u>	<u>CAPDER</u>	<u>Total</u>
0,00	0,00	0,00	0,00	Pago realizado		753,97	69,08	119,42	942,47
				A pagar		354,81	32,51	56,19	443,51
				TOTAL	1.385,98	1.108,78	101,59	175,61	1.385,98

RECINTOS

<u>REFERENCIA SIGPAC</u>	<u>CULTIVO</u>	<u>S/R</u>	<u>CONV.</u>	<u>GRUPO PAGO</u>	<u>Declarada admisible</u>	<u>SUPERFICIE (Hectáreas)</u>	<u>Conv. SIGPAC</u>	<u>Control C.(5)</u>	<u>Determinada</u>	<u>Certificada</u>
18-185-001-00076-001	104000	S	NO	FRUTALES DE SECANO	0,72			0,72	0,72	
18-185-001-00094-002	104000	S	NO	FRUTALES DE SECANO	2,01			2,01	2,01	
18-185-001-00094-003	104000	S	NO	FRUTALES DE SECANO	0,44			0,44	0,44	
18-185-001-00097-002	104000	S	NO	FRUTALES DE SECANO	5,31			5,31	5,31	
18-185-001-00097-007	104000	S	NO	FRUTALES DE SECANO	0,08			0,08	0,08	
18-185-001-00108-001	104000	S	NO	FRUTALES DE SECANO	0,38			0,38	0,38	
18-185-002-00066-002	104000	S	NO	FRUTALES DE SECANO	2,29			2,29	2,29	
18-185-002-00096-001	104000	S	NO	FRUTALES DE SECANO	0,51			0,51	0,51	
18-185-003-00008-001	104000	S	NO	FRUTALES DE SECANO	0,15			0,15	0,15	
18-185-003-00027-001	104000	S	NO	FRUTALES DE SECANO	0,10			0,10	0,10	
18-185-003-00143-002	104000	S	NO	FRUTALES DE SECANO	0,18			0,18	0,18	
18-185-012-00007-005	104000	S	NO	FRUTALES DE SECANO	0,35			0,35	0,35	

INCIDENCIA DESCRIPCIÓN

73106 Recinto declarado no comprometido

Recinto:18-185-003-00009-004 Cultivo:101000 OLIVAR-SIN VARIEDAD Secano

Recinto:18-185-003-00009-005 Cultivo:101000 OLIVAR-SIN VARIEDAD Secano

Recinto:18-185-003-00088-007 Cultivo:101000 OLIVAR-SIN VARIEDAD Secano

Recinto:18-185-003-00088-008 Cultivo:101000 OLIVAR-SIN VARIEDAD Secano

73107 Superficie resuelta para el grupo de pago menor que la mínima requerida

Grupo de Pago:OLIVAR EN PENDIENTE

73122 Recinto afectado por el requisito del cumplimiento de la superficie mínima para el grupo de pago (requisito anexo 1, Orden 24 marzo 2011)

Recinto:18-185-003-00009-004 Cultivo:101000 OLIVAR-SIN VARIEDAD Secano Sup. Determinada:0 Sup. Declarada:0,19

Recinto:18-185-003-00009-005 Cultivo:101000 OLIVAR-SIN VARIEDAD Secano Sup. Determinada:0 Sup. Declarada:0,13

Recinto:18-185-003-00088-007 Cultivo:101000 OLIVAR-SIN VARIEDAD Secano Sup. Determinada:0 Sup. Declarada:0,52

Recinto:18-185-003-00088-008 Cultivo:101000 OLIVAR-SIN VARIEDAD Secano Sup. Determinada:0 Sup. Declarada:0,11

Recinto:18-185-012-00007-002 Cultivo:101000 OLIVAR-SIN VARIEDAD Secano Sup. Determinada:0,01 Sup. Declarada:0,27



1. Reducciones previstas por sobredeclaración, artículo 16 del Reglamento (UE) nº 65/2011

2. Resolución de 3 de agosto de 2012 de la Dirección General de Fondos Agrarios (BOJA nº 159, 14 de agosto de 2012)

3. Superficie declarada admisible tras el ajuste con la conversión SIGPAC para el grupo de pago de herbáceos.

* Menor valor entre la superficie declarada admisible tras el ajuste con la conversión SIGPAC y la comprometida admisible para el resto de grupos de pago

4. Se calcula sobre la superficie declarada reducida

5. Superficie de cultivo válido para la ayuda determinada en campo para el grupo de pago de herbáceos.

* Superficie de cultivo válido para la ayuda determinada en campo tras el ajuste con la superficie comprometida admisible para el resto de grupos de pago

* Ayuda cofinanciada a través del Plan de Reestructuración del Tabaco de Andalucía contemplado en el Programa de Desarrollo Rural de Andalucía (2007-2013)

<u>APELLIDOS Y NOMBRE / RAZÓN SOCIAL</u>	<u>NIF</u>	<u>EXPEDIENTE</u>	<u>ANUALIDAD DE PAGO</u>			
PEREZ MUÑOZ SERAFIN	24040312E	4018843	4ª			
Resumen de superficies						
		SUPERFICIE (Hectáreas)				
GRUPO DE PAGO		<u>Declarada admisible</u>	<u>Comprometida</u>	<u>Declarada Reducida(3)</u>	<u>Resuelta</u>	<u>% Sobredeclaración (1)</u>
FRUTALES DE SECANO		5,05		5,05	5,05	0,00
TOTAL		5,05	5,05	5,05	5,05	

% PENALIZACIÓN				IMPORTE (Euros)					
<u>Admisibilidad (2)</u>	<u>Presentación tardía</u>	<u>Omisión declaración</u>	<u>Condicionalidad</u>	<u>Calculado(4)</u>	<u>FEADER(EJE2)</u>	<u>MAGRAMA</u>	<u>CAPDER</u>	<u>Total</u>	
0,00	0,00	0,00	0,00	Pago realizado		304,36	27,89	48,20	380,45
				A pagar		143,23	13,12	22,69	179,04
				TOTAL	559,49	447,59	41,01	70,89	559,49

RECINTOS					SUPERFICIE (Hectáreas)				
<u>REFERENCIA SIGPAC</u>	<u>CULTIVO</u>	<u>S/R</u>	<u>CONV.</u>	<u>GRUPO PAGO</u>	<u>Declarada admisible</u>	<u>Conv. SIGPAC</u>	<u>Control C.(5)</u>	<u>Determinada</u>	<u>Certificada</u>
18-199-003-00552-002	104000	S	NO	FRUTALES DE SECANO	2,85			2,85	2,87
18-199-003-00937-001	104000	S	NO	FRUTALES DE SECANO	2,20			2,20	2,20

<u>APELLIDOS Y NOMBRE / RAZÓN SOCIAL</u>	<u>NIF</u>	<u>EXPEDIENTE</u>	<u>ANUALIDAD DE PAGO</u>			
PEREZ PELAEZ MANUEL *	52523034G	4024179	7ª			
Resumen de superficies						
		SUPERFICIE (Hectáreas)				
GRUPO DE PAGO		<u>Declarada admisible</u>	<u>Comprometida</u>	<u>Declarada Reducida(3)</u>	<u>Resuelta</u>	<u>% Sobredeclaración (1)</u>
FRUTALES DE SECANO		27,87		27,70	27,70	0,00
FRUTALES DE REGADIO		3,64		3,64	3,64	0,00
TOTAL		31,51	31,34	31,34	31,34	

% PENALIZACIÓN				IMPORTE (Euros)					
<u>Admisibilidad (2)</u>	<u>Presentación tardía</u>	<u>Omisión declaración</u>	<u>Condicionalidad</u>	<u>Calculado(4)</u>	<u>FEADER(EJE2)</u>	<u>MAGRAMA</u>	<u>CAPDER</u>	<u>Total</u>	
0,00	0,00	0,00	0,00	Pago realizado		2.718,44	249,08	430,54	3.398,06
				A pagar		1.279,26	117,21	202,61	1.599,08
				TOTAL	4.997,14	3.997,70	366,29	633,15	4.997,14

RECINTOS					SUPERFICIE (Hectáreas)				
<u>REFERENCIA SIGPAC</u>	<u>CULTIVO</u>	<u>S/R</u>	<u>CONV.</u>	<u>GRUPO PAGO</u>	<u>Declarada admisible</u>	<u>Conv. SIGPAC</u>	<u>Control C.(5)</u>	<u>Determinada</u>	<u>Certificada</u>
18-024-002-00111-004	104000	S	NO	FRUTALES DE SECANO	0,41			0,26	0,41
18-024-002-00111-005	104000	S	NO	FRUTALES DE SECANO	0,45			0,45	0,45
18-024-002-00111-006	104000	S	NO	FRUTALES DE SECANO	0,70			0,69	0,70
18-024-002-00111-007	104000	S	NO	FRUTALES DE SECANO	0,67			0,66	0,67
18-024-005-00047-028	104000	S	NO	FRUTALES DE SECANO	0,26			0,26	0,26
18-024-005-00047-029	104000	S	NO	FRUTALES DE SECANO	2,41			2,41	2,41
18-024-005-00048-012	104000	S	NO	FRUTALES DE SECANO	9,04			9,04	9,04
18-024-005-00105-003	104000	R	NO	FRUTALES DE REGADIO	3,64			3,64	3,64
18-024-005-00108-002	104000	S	NO	FRUTALES DE SECANO	2,14			2,14	2,14
18-024-005-00136-012	104000	S	NO	FRUTALES DE SECANO	0,16			0,16	0,16
18-024-017-00016-006	104000	S	NO	FRUTALES DE SECANO	8,65			8,65	8,65
18-024-017-00028-001	104000	S	NO	FRUTALES DE SECANO	1,05			1,05	1,05
18-024-017-00057-001	104000	S	NO	FRUTALES DE SECANO	1,93			1,93	1,93

1. Reducciones previstas por sobredeclaración, artículo 16 del Reglamento (UE) nº 65/2011

2. Resolución de 3 de agosto de 2012 de la Dirección General de Fondos Agrarios (BOJA nº 159, 14 de agosto de 2012)

3. Superficie declarada admisible tras el ajuste con la conversión SIGPAC para el grupo de pago de herbáceos.

Menor valor entre la superficie declarada admisible tras el ajuste con la conversión SIGPAC y la comprometida admisible para el resto de grupos de pago

4. Se calcula sobre la superficie declarada reducida

5. Superficie de cultivo válido para la ayuda determinada en campo para el grupo de pago de herbáceos.

Superficie de cultivo válido para la ayuda determinada en campo tras el ajuste con la superficie comprometida admisible para el resto de grupos de pago

* Ayuda cofinanciada a través del Plan de Reestructuración del Tabaco de Andalucía contemplado en el Programa de Desarrollo Rural de Andalucía (2007-2013)

<u>APellidos y nombre / RAZÓN SOCIAL</u>	<u>NIF</u>	<u>EXPEDIENTE</u>	<u>ANUALIDAD DE PAGO</u>			
PEREZ RUIZ JOSE *	74618496X	4025379	4ª			
Resumen de superficies						
		SUPERFICIE (Hectáreas)				
GRUPO DE PAGO		<u>Declarada admisible</u>	<u>Comprometida</u>	<u>Declarada Reducida(3)</u>	<u>Resuelta</u>	<u>% Sobredeclaración (1)</u>
FRUTALES DE SECANO		16,61		16,61	16,61	0,00
TOTAL		16,61	16,61	16,61	16,61	

<u>% PENALIZACIÓN</u>				<u>IMPORTE (Euros)</u>					
<u>Admisibilidad (2)</u>	<u>Presentación tardía</u>	<u>Omisión declaración</u>	<u>Condicionalidad</u>	<u>Calculado(4)</u>	<u>FEADER(EJE2)</u>	<u>MAGRAMA</u>	<u>CAPDER</u>	<u>Total</u>	
0,00	0,00	0,00	0,00	Pago realizado	1.001,08	91,73	158,54	1.251,35	
				A pagar	471,10	43,16	74,61	588,87	
				TOTAL	1.840,22	1.472,18	134,89	233,15	1.840,22

<u>REFERENCIA SIGPAC</u>	<u>CULTIVO</u>	<u>S/R</u>	<u>CONV.</u>	<u>GRUPO PAGO</u>	<u>Declarada admisible</u>	<u>SUPERFICIE (Hectáreas)</u>			
					<u>Conv. SIGPAC</u>	<u>Control C.(5)</u>	<u>Determinada</u>	<u>Certificada</u>	
18-024-002-00137-001	104000	S	NO	FRUTALES DE SECANO	13,45			13,45	13,45
18-024-016-00207-004	104000	S	NO	FRUTALES DE SECANO	0,30			0,30	0,30
18-024-016-00234-001	104000	S	NO	FRUTALES DE SECANO	0,08			0,08	0,08
18-024-016-00234-002	104000	S	NO	FRUTALES DE SECANO	0,24			0,24	0,24
18-024-018-00095-001	104000	S	NO	FRUTALES DE SECANO	1,45			1,45	1,45
18-024-018-00096-001	104000	S	NO	FRUTALES DE SECANO	1,09			1,09	1,09

INCIDENCIA DESCRIPCIÓN

73106	Recinto declarado no comprometido
	Recinto:18-024-016-00235-001 Cultivo:104000 ALMENDROS-SIN VARIEDAD Regadío
	Recinto:18-024-016-00255-001 Cultivo:104000 ALMENDROS-SIN VARIEDAD Regadío
	Recinto:18-024-021-00052-003 Cultivo:104000 ALMENDROS-SIN VARIEDAD Regadío
73107	Superficie resuelta para el grupo de pago menor que la mínima requerida
	Grupo de Pago:FRUTALES DE REGADIO
73122	Recinto afectado por el requisito del cumplimiento de la superficie mínima para el grupo de pago (requisito anexo 1, Orden 24 marzo 2011)
	Recinto:18-024-016-00235-001 Cultivo:104000 ALMENDROS-SIN VARIEDAD Regadío Sup. Determinada:0 Sup. Declarada:0,06
	Recinto:18-024-016-00255-001 Cultivo:104000 ALMENDROS-SIN VARIEDAD Regadío Sup. Determinada:0 Sup. Declarada:0,86
	Recinto:18-024-021-00052-003 Cultivo:104000 ALMENDROS-SIN VARIEDAD Regadío Sup. Determinada:0 Sup. Declarada:0,77



1. Reducciones previstas por sobredeclaración, artículo 16 del Reglamento (UE) nº 65/2011

2. Resolución de 3 de agosto de 2012 de la Dirección General de Fondos Agrarios (BOJA nº 159, 14 de agosto de 2012)

3. Superficie declarada admisible tras el ajuste con la conversión SIGPAC para el grupo de pago de herbáceos.

Menor valor entre la superficie declarada admisible tras el ajuste con la conversión SIGPAC y la comprometida admisible para el resto de grupos de pago

4. Se calcula sobre la superficie declarada reducida

5. Superficie de cultivo válido para la ayuda determinada en campo para el grupo de pago de herbáceos.

Superficie de cultivo válido para la ayuda determinada en campo tras el ajuste con la superficie comprometida admisible para el resto de grupos de pago

* Ayuda cofinanciada a través del Plan de Reestructuración del Tabaco de Andalucía contemplado en el Programa de Desarrollo Rural de Andalucía (2007-2013)

<u>APELLIDOS Y NOMBRE / RAZÓN SOCIAL</u>	<u>NIF</u>	<u>EXPEDIENTE</u>	<u>ANUALIDAD DE PAGO</u>
PEREZ RUZAFÁ ANTONIA	74567220R	4019152	7ª

Resumen de superficies

<u>GRUPO DE PAGO</u>	<u>SUPERFICIE (Hectáreas)</u>				<u>% Sobredeclaración (1)</u>
	<u>Declarada admisible</u>	<u>Comprometida</u>	<u>Declarada Reducida(3)</u>	<u>Resuelta</u>	
FRUTALES DE SECANO	6,85		6,85	6,85	0,00
OLIVAR	9,98		9,00	9,00	0,00
TOTAL	16,83	15,85	15,85	15,85	

% PENALIZACIÓN**IMPORTE (Euros)**

<u>Admisibilidad (2)</u>	<u>Presentación tardía</u>	<u>Omisión declaración</u>	<u>Condicionalidad</u>	<u>Pago realizado</u>	<u>IMPORTE (Euros)</u>				<u>Total</u>
					<u>Calculado(4)</u>	<u>FEADER(EJE2)</u>	<u>MAGRAMA</u>	<u>CAPDER</u>	
0,00	0,00	0,00	0,00			1.603,90	146,95	254,02	2.004,87
				A pagar		754,78	69,16	119,53	943,47
				TOTAL	2.948,34	2.358,68	216,11	373,55	2.948,34

RECINTOS

<u>REFERENCIA SIGPAC</u>	<u>CULTIVO S/R</u>	<u>CONV.</u>	<u>GRUPO PAGO</u>	<u>SUPERFICIE (Hectáreas)</u>			
				<u>Declarada admisible</u>	<u>Conv. SIGPAC</u>	<u>Control C.(5)</u>	<u>Determinada Certificada</u>
18-149-016-01173-003	101000 S	NO	OLIVAR	9,98		9,00	9,00
18-149-017-00272-001	104000 S	NO	FRUTALES DE SECANO	6,85		6,85	6,85

INCIDENCIA DESCRIPCIÓN

73104 Recinto declarado que no cumple en su totalidad con las normas de producción ecológica (compromiso anexo 1, Orden 24 marzo 2011)
 Recinto:18-149-016-01173-003 Cultivo:101000 OLIVAR-SIN VARIEDAD Secano Sup. Declarada:9,98 Sup. Certificada:9



1. Reducciones previstas por sobredeclaración, artículo 16 del Reglamento (UE) nº 65/2011

2. Resolución de 3 de agosto de 2012 de la Dirección General de Fondos Agrarios (BOJA nº 159, 14 de agosto de 2012)

3. Superficie declarada admisible tras el ajuste con la conversión SIGPAC para el grupo de pago de herbáceos.

Menor valor entre la superficie declarada admisible tras el ajuste con la conversión SIGPAC y la comprometida admisible para el resto de grupos de pago

4. Se calcula sobre la superficie declarada reducida

5. Superficie de cultivo válido para la ayuda determinada en campo para el grupo de pago de herbáceos.

Superficie de cultivo válido para la ayuda determinada en campo tras el ajuste con la superficie comprometida admisible para el resto de grupos de pago

* Ayuda cofinanciada a través del Plan de Reestructuración del Tabaco de Andalucía contemplado en el Programa de Desarrollo Rural de Andalucía (2007-2013)

<u>APELLIDOS Y NOMBRE / RAZÓN SOCIAL</u>	<u>NIF</u>	<u>EXPEDIENTE</u>	<u>ANUALIDAD DE PAGO</u>			
PEREZ TORRES JOSE MANUEL	52517489W	4044260	7ª			
Resumen de superficies						
		SUPERFICIE (Hectáreas)				
GRUPO DE PAGO		<u>Declarada admisible</u>	<u>Comprometida</u>	<u>Declarada Reducida(3)</u>	<u>Resuelta</u>	<u>% Sobredeclaración (1)</u>
FRUTALES DE SECANO		47,00		3,76	3,76	0,00
TOTAL		47,00	3,83	3,76	3,76	

<u>% PENALIZACIÓN</u>				<u>IMPORTE (Euros)</u>				
<u>Admisibilidad (2)</u>	<u>Presentación tardía</u>	<u>Omisión declaración</u>	<u>Condicionalidad</u>	<u>Calculado(4)</u>	<u>FEADER(EJE2)</u>	<u>MAGRAMA</u>	<u>CAPDER</u>	<u>Total</u>
20,00	0,00	0,00	0,00	Pago realizado	181,22	16,61	28,69	226,52
				A pagar	85,28	7,81	13,51	106,60
				TOTAL	416,40	266,50	24,42	333,12

<u>REFERENCIA SIGPAC</u>	<u>CULTIVO</u>	<u>S/R</u>	<u>CONV.</u>	<u>GRUPO PAGO</u>	<u>Declarada admisible</u>	<u>SUPERFICIE (Hectáreas)</u>			
						<u>Conv. SIGPAC</u>	<u>Control C.(5)</u>	<u>Determinada</u>	<u>Certificada</u>
18-084-005-00538-003	104000	S	NO	FRUTALES DE SECANO	2,02	2,05	1,96	2,02	2,02
18-084-005-00538-004	104000	S	NO	FRUTALES DE SECANO	1,14	1,19	1,13	1,14	1,14
18-084-005-00538-008	104000	S	NO	FRUTALES DE SECANO	3,17	3,22	3,14	3,17	3,17
18-084-005-00538-009	104000	S	NO	FRUTALES DE SECANO	5,31	5,33		5,31	5,31
18-084-005-00538-010	104000	S	NO	FRUTALES DE SECANO	0,29	0,40		0,29	0,29
18-084-005-00538-011	104000	S	NO	FRUTALES DE SECANO	0,57	0,58		0,57	0,57
18-084-005-00538-012	104000	S	NO	FRUTALES DE SECANO	11,93	11,98		11,93	11,93
18-084-005-00957-001	104000	S	NO	FRUTALES DE SECANO	1,74			1,74	1,74
18-084-005-01042-001	104000	S	NO	FRUTALES DE SECANO	0,99			0,99	0,99
18-084-005-01074-001	104000	S	NO	FRUTALES DE SECANO	1,34			1,34	1,34
18-084-005-01078-001	104000	S	NO	FRUTALES DE SECANO	1,54			1,54	1,54
18-084-005-01093-001	104000	S	NO	FRUTALES DE SECANO	0,85			0,85	0,85
18-084-006-00085-001	104000	S	NO	FRUTALES DE SECANO	1,41	1,41		1,41	1,41
18-084-006-00139-001	104000	S	NO	FRUTALES DE SECANO	1,88			1,88	1,88
18-084-006-09003-003	104000	S	NO	FRUTALES DE SECANO	0,01			0,01	0,01
18-084-007-00018-001	104000	S	NO	FRUTALES DE SECANO	1,69	1,69		1,69	1,69
18-149-021-00032-001	104000	S	NO	FRUTALES DE SECANO	6,16			6,16	6,16

INCIDENCIA DESCRIPCIÓN

73106	Recinto declarado no comprometido Recinto:18-084-005-01089-001 Cultivo:104000 ALMENDROS-SIN VARIEDAD Secano Recinto:18-149-022-00043-001 Cultivo:104000 ALMENDROS-SIN VARIEDAD Secano
73107	Superficie resuelta para el grupo de pago menor que la mínima requerida Grupo de Pago:FRUTALES DE REGADIO
73122	Recinto afectado por el requisito del cumplimiento de la superficie mínima para el grupo de pago (requisito anexo 1, Orden 24 marzo 2011) Recinto:18-084-005-00440-002 Cultivo:104000 ALMENDROS-SIN VARIEDAD Regadío Sup. Determinada:0,04 Sup. Declarada:0,04 Recinto:18-084-005-00442-001 Cultivo:104000 ALMENDROS-SIN VARIEDAD Regadío Sup. Determinada:0,23 Sup. Declarada:0,23 Recinto:18-084-005-00577-001 Cultivo:104000 ALMENDROS-SIN VARIEDAD Regadío Sup. Determinada:0,53 Sup. Declarada:0,53

<u>Id. Com</u>	<u>Compromiso</u>	<u>% admisibilidad</u>
C4	Cultivo solicitado distinto al determinado	20,00



1. Reducciones previstas por sobredeclaración, artículo 16 del Reglamento (UE) nº 65/2011

2. Resolución de 3 de agosto de 2012 de la Dirección General de Fondos Agrarios (BOJA nº 159, 14 de agosto de 2012)

3. Superficie declarada admisible tras el ajuste con la conversión SIGPAC para el grupo de pago de herbáceos.

Menor valor entre la superficie declarada admisible tras el ajuste con la conversión SIGPAC y la comprometida admisible para el resto de grupos de pago

4. Se calcula sobre la superficie declarada reducida

5. Superficie de cultivo válido para la ayuda determinada en campo para el grupo de pago de herbáceos.

Superficie de cultivo válido para la ayuda determinada en campo tras el ajuste con la superficie comprometida admisible para el resto de grupos de pago

* Ayuda cofinanciada a través del Plan de Reestructuración del Tabaco de Andalucía contemplado en el Programa de Desarrollo Rural de Andalucía (2007-2013)

<u>APELLIDOS Y NOMBRE / RAZÓN SOCIAL</u>	<u>NIF</u>	<u>EXPEDIENTE</u>	<u>ANUALIDAD DE PAGO</u>
PEREZ ZAFRA JOSE ANTONIO	21902071E	4028830	4ª

Resumen de superficies

<u>GRUPO DE PAGO</u>	<u>SUPERFICIE (Hectáreas)</u>			<u>% Sobredeclaración (1)</u>
	<u>Declarada admisible</u>	<u>Declarada Reducida(3)</u>	<u>Resuelta</u>	
HERBACEOS	3,01	3,00	3,00	0,00
TOTAL	3,01	3,00	3,00	

% PENALIZACIÓN**IMPORTE (Euros)**

<u>Admisibilidad (2)</u>	<u>Presentación tardía</u>	<u>Omisión declaración</u>	<u>Condicionalidad</u>		<u>Calculado(4)</u>	<u>FEADER(EJE2)</u>	<u>MAGRAMA</u>	<u>CAPDER</u>	<u>Total</u>
0,00	0,00	0,00	0,00	A pagar	495,99	396,79	36,36	62,84	495,99

RECINTOS

<u>REFERENCIA SIGPAC</u>	<u>CULTIVO</u>	<u>S/R</u>	<u>CONV.</u>	<u>GRUPO PAGO</u>	<u>SUPERFICIE (Hectáreas)</u>			
					<u>Declarada admisible</u>	<u>Conv. SIGPAC Control C.(5)</u>	<u>Determinada Certificada</u>	
18-167-019-00113-001	5000	S	NO	HERBACEOS	0,39		0,38	0,39
18-167-019-00113-004	5000	S	NO	HERBACEOS	2,62		2,62	2,62

<u>APELLIDOS Y NOMBRE / RAZÓN SOCIAL</u>	<u>NIF</u>	<u>EXPEDIENTE</u>	<u>ANUALIDAD DE PAGO</u>
POPPEL VAN FRANCISCUS JOHANNES	X0259807E	4028833	7ª

Resumen de superficies

<u>GRUPO DE PAGO</u>	<u>SUPERFICIE (Hectáreas)</u>			<u>% Sobredeclaración (1)</u>
	<u>Declarada admisible</u>	<u>Comprometida</u>	<u>Declarada Reducida(3)</u>	
FRUTALES DE SECANO	7,02		6,41	0,00
TOTAL	7,02	6,41	6,41	

% PENALIZACIÓN**IMPORTE (Euros)**

<u>Admisibilidad (2)</u>	<u>Presentación tardía</u>	<u>Omisión declaración</u>	<u>Condicionalidad</u>		<u>Calculado(4)</u>	<u>FEADER(EJE2)</u>	<u>MAGRAMA</u>	<u>CAPDER</u>	<u>Total</u>
0,00	0,00	0,00	0,00	A pagar	710,16	568,13	52,05	89,98	710,16

RECINTOS

<u>REFERENCIA SIGPAC</u>	<u>CULTIVO</u>	<u>S/R</u>	<u>CONV.</u>	<u>GRUPO PAGO</u>	<u>SUPERFICIE (Hectáreas)</u>			
					<u>Declarada admisible</u>	<u>Conv. SIGPAC Control C.(5)</u>	<u>Determinada Certificada</u>	
18-167-023-00006-004	104000	S	NO	FRUTALES DE SECANO	1,13		1,13	1,13
18-167-023-00006-006	104000	S	NO	FRUTALES DE SECANO	4,53		3,92	4,53
18-167-024-00128-002	104000	S	NO	FRUTALES DE SECANO	0,99		0,99	0,99
18-167-024-00128-003	104000	S	NO	FRUTALES DE SECANO	0,37		0,37	0,37



1. Reducciones previstas por sobredeclaración, artículo 16 del Reglamento (UE) nº 65/2011

2. Resolución de 3 de agosto de 2012 de la Dirección General de Fondos Agrarios (BOJA nº 159, 14 de agosto de 2012)

3. Superficie declarada admisible tras el ajuste con la conversión SIGPAC para el grupo de pago de herbáceos.

4. Menor valor entre la superficie declarada admisible tras el ajuste con la conversión SIGPAC y la comprometida admisible para el resto de grupos de pago

5. Se calcula sobre la superficie declarada reducida

6. Superficie de cultivo válido para la ayuda determinada en campo para el grupo de pago de herbáceos.

7. Superficie de cultivo válido para la ayuda determinada en campo tras el ajuste con la superficie comprometida admisible para el resto de grupos de pago

* Ayuda cofinanciada a través del Plan de Reestructuración del Tabaco de Andalucía contemplado en el Programa de Desarrollo Rural de Andalucía (2007-2013)

<u>APellidos y nombre / Razón social</u>	<u>NIF</u>	<u>EXPEDIENTE</u>	<u>ANUALIDAD DE PAGO</u>
PUERTAS GOMEZ ANDRES ELADIO	52526847E	4023841	7ª

Resumen de superficies

<u>GRUPO DE PAGO</u>	<u>SUPERFICIE (Hectáreas)</u>				<u>% Sobredeclaración (1)</u>
	<u>Declarada admisible</u>	<u>Comprometida</u>	<u>Declarada Reducida(3)</u>	<u>Resuelta</u>	
FRUTALES DE SECANO	7,87		7,87	7,87	0,00
TOTAL	7,87	7,87	7,87	7,87	

% PENALIZACIÓN

IMPORTE (Euros)

<u>Admisibilidad (2)</u>	<u>Presentación tardía</u>	<u>Omisión declaración</u>	<u>Condicionales</u>		<u>Calculado(4)</u>	<u>FEADER(EJE2)</u>	<u>MAGRAMA</u>	<u>CAPDER</u>	<u>Total</u>
0,00	0,00	0,00	0,00	Pago realizado		474,33	43,46	75,12	592,91
				A pagar		223,21	20,45	35,35	279,01
				TOTAL	871,92	697,54	63,91	110,47	871,92

RECINTOS

<u>REFERENCIA SIGPAC</u>	<u>CULTIVO</u>	<u>S/R</u>	<u>CONV.</u>	<u>GRUPO PAGO</u>	<u>Declarada admisible</u>	<u>Conv. SIGPAC</u>	<u>Control C.(5)</u>	<u>Determinada</u>	<u>Certificada</u>
18-047-014-00708-001	104000	S	NO	FRUTALES DE SECANO	2,34			2,34	2,34
18-047-014-00709-001	104000	S	NO	FRUTALES DE SECANO	2,17			2,17	2,17
18-047-014-00710-001	104000	S	NO	FRUTALES DE SECANO	2,49			2,49	2,49
18-047-014-00718-001	104000	S	NO	FRUTALES DE SECANO	0,29			0,29	0,29
18-047-014-00719-001	104000	S	NO	FRUTALES DE SECANO	0,58			0,58	0,58

<u>APellidos y nombre / Razón social</u>	<u>NIF</u>	<u>EXPEDIENTE</u>	<u>ANUALIDAD DE PAGO</u>
PUERTAS MARTINEZ JOSE TRINITARIO *	24200618H	4021972	6ª

Resumen de superficies

<u>GRUPO DE PAGO</u>	<u>SUPERFICIE (Hectáreas)</u>				<u>% Sobredeclaración (1)</u>
	<u>Declarada admisible</u>	<u>Comprometida</u>	<u>Declarada Reducida(3)</u>	<u>Resuelta</u>	
HERBACEOS	54,05		53,77	53,77	0,00
TOTAL	54,05		53,77	53,77	

% PENALIZACIÓN

IMPORTE (Euros)

<u>Admisibilidad (2)</u>	<u>Presentación tardía</u>	<u>Omisión declaración</u>	<u>Condicionales</u>		<u>Calculado(4)</u>	<u>FEADER(EJE2)</u>	<u>MAGRAMA</u>	<u>CAPDER</u>	<u>Total</u>
0,00	0,00	0,00	0,00	A pagar	8.889,79	7.111,83	651,62	1.126,34	8.889,79

RECINTOS

<u>REFERENCIA SIGPAC</u>	<u>CULTIVO</u>	<u>S/R</u>	<u>CONV.</u>	<u>GRUPO PAGO</u>	<u>Declarada admisible</u>	<u>Conv. SIGPAC</u>	<u>Control C.(5)</u>	<u>Determinada</u>	<u>Certificada</u>
18-155-006-00033-001	52000	S	NO	HERBACEOS	5,96			5,96	5,96
18-155-007-00017-001	52000	S	NO	HERBACEOS	1,75			1,75	1,75
18-155-007-00027-003	40000	S	NO	HERBACEOS	45,67			45,41	45,67
18-155-007-80002-003	40000	S	NO	HERBACEOS	0,09			0,09	0,09
18-155-900-09602-019	40000	S	NO	HERBACEOS	0,58			0,56	0,65



1. Reducciones previstas por sobredeclaración, artículo 16 del Reglamento (UE) nº 65/2011

2. Resolución de 3 de agosto de 2012 de la Dirección General de Fondos Agrarios (BOJA nº 159, 14 de agosto de 2012)

3. Superficie declarada admisible tras el ajuste con la conversión SIGPAC para el grupo de pago de herbáceos.

Menor valor entre la superficie declarada admisible tras el ajuste con la conversión SIGPAC y la comprometida admisible para el resto de grupos de pago

4. Se calcula sobre la superficie declarada reducida

5. Superficie de cultivo válido para la ayuda determinada en campo para el grupo de pago de herbáceos.

Superficie de cultivo válido para la ayuda determinada en campo tras el ajuste con la superficie comprometida admisible para el resto de grupos de pago

* Ayuda cofinanciada a través del Plan de Reestructuración del Tabaco de Andalucía contemplado en el Programa de Desarrollo Rural de Andalucía (2007-2013)

<u>APELLIDOS Y NOMBRE / RAZÓN SOCIAL</u>	<u>NIF</u>	<u>EXPEDIENTE</u>	<u>ANUALIDAD DE PAGO</u>
PUERTAS MIRON ANDRES	74558072F	4032711	7ª

Resumen de superficies

<u>GRUPO DE PAGO</u>	<u>Declarada admisible</u>	<u>SUPERFICIE (Hectáreas)</u>			<u>% Sobredeclaración (1)</u>
		<u>Comprometida</u>	<u>Declarada Reducida(3)</u>	<u>Resuelta</u>	
FRUTALES DE SECANO	10,12		10,10	10,10	0,00
OLIVAR EN PENDIENTE	1,41		1,26	1,26	0,00
TOTAL	11,53	11,36	11,36	11,36	

% PENALIZACIÓN**IMPORTE (Euros)**

<u>Admisibilidad (2)</u>	<u>Presentación tardía</u>	<u>Omisión declaración</u>	<u>Condicionalidad</u>		<u>Calculado(4)</u>	<u>FEADER(EJE2)</u>	<u>MAGRAMA</u>	<u>CAPDER</u>	<u>Total</u>
0,00	0,00	0,00	0,00	Pago realizado		837,22	76,71	132,60	1.046,53
				A pagar		393,98	36,10	62,40	492,48
				TOTAL	1.539,01	1.231,20	112,81	195,00	1.539,01

RECINTOS

<u>REFERENCIA SIGPAC</u>	<u>CULTIVO</u>	<u>S/R</u>	<u>CONV.</u>	<u>GRUPO PAGO</u>	<u>Declarada admisible</u>	<u>SUPERFICIE (Hectáreas)</u>		
						<u>Conv. SIGPAC</u>	<u>Control C.(5)</u>	<u>Determinada Certificada</u>
18-047-008-00094-001	104000	S	NO	FRUTALES DE SECANO	0,78		0,78	0,78
18-047-008-00099-001	104000	S	NO	FRUTALES DE SECANO	1,39		1,39	1,39
18-047-008-00290-001	104000	S	NO	FRUTALES DE SECANO	1,75		1,75	1,75
18-047-008-00636-001	101000	S	NO	OLIVAR EN PENDIENTE	0,50		0,49	0,50
18-047-008-00636-002	104000	S	NO	FRUTALES DE SECANO	0,38		0,38	0,38
18-047-008-00637-001	104000	S	NO	FRUTALES DE SECANO	0,18		0,18	0,18
18-054-004-00075-001	104000	S	NO	FRUTALES DE SECANO	4,12		4,11	4,12
18-054-004-00246-004	101000	S	NO	OLIVAR EN PENDIENTE	0,91		0,77	0,91
18-054-005-00742-001	104000	S	NO	FRUTALES DE SECANO	0,29		0,29	0,29
18-054-005-00756-001	104000	S	NO	FRUTALES DE SECANO	0,54		0,54	0,54
18-054-005-00886-001	104000	S	NO	FRUTALES DE SECANO	0,39		0,38	0,39
18-054-005-00889-001	104000	S	NO	FRUTALES DE SECANO	0,30		0,30	0,30



1. Reducciones previstas por sobredeclaración, artículo 16 del Reglamento (UE) nº 65/2011

2. Resolución de 3 de agosto de 2012 de la Dirección General de Fondos Agrarios (BOJA nº 159, 14 de agosto de 2012)

3. Superficie declarada admisible tras el ajuste con la conversión SIGPAC para el grupo de pago de herbáceos.

Menor valor entre la superficie declarada admisible tras el ajuste con la conversión SIGPAC y la comprometida admisible para el resto de grupos de pago

4. Se calcula sobre la superficie declarada reducida

5. Superficie de cultivo válido para la ayuda determinada en campo para el grupo de pago de herbáceos.

Superficie de cultivo válido para la ayuda determinada en campo tras el ajuste con la superficie comprometida admisible para el resto de grupos de pago

* Ayuda cofinanciada a través del Plan de Reestructuración del Tabaco de Andalucía contemplado en el Programa de Desarrollo Rural de Andalucía (2007-2013)

<u>APELLIDOS Y NOMBRE / RAZÓN SOCIAL</u>	<u>NIF</u>	<u>EXPEDIENTE</u>	<u>ANUALIDAD DE PAGO</u>
PUERTOMAHO CB	E04630414	4035625	7ª

Resumen de superficies

<u>GRUPO DE PAGO</u>	<u>SUPERFICIE (Hectáreas)</u>				<u>% Sobredeclaración (1)</u>
	<u>Declarada admisible</u>	<u>Comprometida</u>	<u>Declarada Reducida(3)</u>	<u>Resuelta</u>	
FRUTALES DE SECANO	43,34		42,49	42,49	0,00
TOTAL	43,34	42,61	42,49	42,49	

% PENALIZACIÓN**IMPORTE (Euros)**

<u>Admisibilidad (2)</u>	<u>Presentación tardía</u>	<u>Omisión declaración</u>	<u>Condicionalidad</u>		<u>Calculado(4)</u>	<u>FEADER(EJE2)</u>	<u>MAGRAMA</u>	<u>CAPDER</u>	<u>Total</u>
0,00	0,00	0,00	0,00	Pago realizado		2.500,84	229,14	396,06	3.126,04
				A pagar		1.176,86	107,83	186,39	1.471,08
				TOTAL	4.597,12	3.677,70	336,97	582,45	4.597,12

RECINTOS

<u>REFERENCIA SIGPAC</u>	<u>CULTIVO</u>	<u>S/R</u>	<u>CONV.</u>	<u>GRUPO PAGO</u>	<u>Declarada admisible</u>	<u>SUPERFICIE (Hectáreas)</u>			
					<u>Conv. SIGPAC</u>	<u>Control C.(5)</u>	<u>Determinada</u>	<u>Certificada</u>	
04-037-031-00059-001	104000	S	NO	FRUTALES DE SECANO	1,57			1,54	1,57
04-037-031-00060-002	104000	S	NO	FRUTALES DE SECANO	0,20			0,20	0,20
04-037-035-00009-001	104000	S	NO	FRUTALES DE SECANO	0,35			0,35	0,35
04-037-035-00072-002	104000	S	NO	FRUTALES DE SECANO	0,69			0,67	0,69
04-037-036-00043-001	104000	S	NO	FRUTALES DE SECANO	0,54			0,42	0,54
04-037-036-00078-001	104000	S	NO	FRUTALES DE SECANO	0,89			0,85	0,89
04-037-037-00014-001	104000	S	NO	FRUTALES DE SECANO	0,15			0,15	0,15
04-037-037-00019-001	104000	S	NO	FRUTALES DE SECANO	0,47			0,47	0,47
04-037-039-00304-002	104000	S	NO	FRUTALES DE SECANO	2,82	2,82		2,82	2,82
04-037-044-00010-001	104000	S	NO	FRUTALES DE SECANO	1,29			1,27	1,29
04-037-044-00028-001	104000	S	NO	FRUTALES DE SECANO	3,18			2,58	3,18
04-037-044-00031-001	104000	S	NO	FRUTALES DE SECANO	0,43			0,43	0,43
04-037-044-00134-003	104000	S	NO	FRUTALES DE SECANO	4,29			4,28	4,29
18-057-014-00255-001	104000	S	NO	FRUTALES DE SECANO	0,19	0,19		0,19	0,19
18-057-014-00256-001	104000	S	NO	FRUTALES DE SECANO	1,85			1,85	1,85
18-057-014-00257-001	104000	S	NO	FRUTALES DE SECANO	0,02			0,02	0,02
18-057-014-00258-001	104000	S	NO	FRUTALES DE SECANO	0,88			0,88	0,88
18-057-014-00677-006	104000	S	NO	FRUTALES DE SECANO	12,75	12,75		12,75	12,75
18-057-014-00766-001	104000	S	NO	FRUTALES DE SECANO	0,48			0,48	0,48
18-057-014-00818-001	104000	S	NO	FRUTALES DE SECANO	1,85			1,85	1,85
18-057-021-00319-001	104000	S	NO	FRUTALES DE SECANO	0,45			0,45	0,45
18-057-021-00319-003	104000	S	NO	FRUTALES DE SECANO	5,77			5,77	5,77
18-057-021-00320-001	104000	S	NO	FRUTALES DE SECANO	0,35			0,34	0,35
18-057-021-00321-001	104000	S	NO	FRUTALES DE SECANO	0,66			0,66	0,66
18-057-021-00322-001	104000	S	NO	FRUTALES DE SECANO	0,91	0,91		0,91	0,91
18-057-021-00323-001	104000	S	NO	FRUTALES DE SECANO	0,31			0,31	0,31



1. Reducciones previstas por sobredeclaración, artículo 16 del Reglamento (UE) nº 65/2011

2. Resolución de 3 de agosto de 2012 de la Dirección General de Fondos Agrarios (BOJA nº 159, 14 de agosto de 2012)

3. Superficie declarada admisible tras el ajuste con la conversión SIGPAC para el grupo de pago de herbáceos.

4. Menor valor entre la superficie declarada admisible tras el ajuste con la conversión SIGPAC y la comprometida admisible para el resto de grupos de pago

5. Se calcula sobre la superficie declarada reducida

6. Superficie de cultivo válido para la ayuda determinada en campo para el grupo de pago de herbáceos.

7. Superficie de cultivo válido para la ayuda determinada en campo tras el ajuste con la superficie comprometida admisible para el resto de grupos de pago

* Ayuda cofinanciada a través del Plan de Reestructuración del Tabaco de Andalucía contemplado en el Programa de Desarrollo Rural de Andalucía (2007-2013)

<u>APELLIDOS Y NOMBRE / RAZÓN SOCIAL</u>	<u>NIF</u>	<u>EXPEDIENTE</u>	<u>ANUALIDAD DE PAGO</u>
PUGA MORENO DOLORES	74713137Y	4033651	6ª

Resumen de superficies

<u>GRUPO DE PAGO</u>	<u>SUPERFICIE (Hectáreas)</u>				<u>% Sobredeclaración (1)</u>
	<u>Declarada admisible</u>	<u>Comprometida</u>	<u>Declarada Reducida(3)</u>	<u>Resuelta</u>	
FRUTALES DE SECANO	4,88		4,87	4,87	0,00
TOTAL	4,88	4,87	4,87	4,87	

% PENALIZACIÓN

IMPORTE (Euros)

<u>Admisibilidad (2)</u>	<u>Presentación tardía</u>	<u>Omisión declaración</u>	<u>Condicionalidad</u>		<u>Calculado(4)</u>	<u>FEADER(EJE2)</u>	<u>MAGRAMA</u>	<u>CAPDER</u>	<u>Total</u>
0,00	0,00	0,00	0,00	Pago realizado		293,52	26,89	46,48	366,89
				A pagar		138,13	12,66	21,87	172,66
				TOTAL	539,55	431,65	39,55	68,35	539,55

RECINTOS

<u>REFERENCIA SIGPAC</u>	<u>CULTIVO S/R</u>	<u>CONV.</u>	<u>GRUPO PAGO</u>	<u>Declarada admisible</u>	<u>SUPERFICIE (Hectáreas)</u>	<u>Conv. SIGPAC</u>	<u>Control C.(5)</u>	<u>Determinada</u>	<u>Certificada</u>
18-007-014-00224-001	104000 S	NO	FRUTALES DE SECANO	1,97				1,96	1,97
18-007-014-00442-002	104000 S	NO	FRUTALES DE SECANO	0,72				0,72	0,72
18-007-014-00442-003	104000 S	NO	FRUTALES DE SECANO	0,49				0,49	0,49
18-007-014-00442-006	104000 S		FRUTALES DE SECANO	0,03				0,03	0,00
18-007-014-00443-001	104000 S	NO	FRUTALES DE SECANO	1,67				1,67	1,67

INCIDENCIA DESCRIPCIÓN

73103 El recinto declarado no cumple con las normas de producción ecológica (compromiso anexo 1, Orden 24 marzo 2011)
 Recinto:18-007-014-00442-006 Cultivo:104000 ALMENDROS-SIN VARIEDAD Secano

<u>APELLIDOS Y NOMBRE / RAZÓN SOCIAL</u>	<u>NIF</u>	<u>EXPEDIENTE</u>	<u>ANUALIDAD DE PAGO</u>
QUEVEDO GONZALEZ ANTONIO JUAN	02189767Y	4015383	4ª

Resumen de superficies

<u>GRUPO DE PAGO</u>	<u>SUPERFICIE (Hectáreas)</u>				<u>% Sobredeclaración (1)</u>
	<u>Declarada admisible</u>	<u>Comprometida</u>	<u>Declarada Reducida(3)</u>	<u>Resuelta</u>	
FRUTALES DE SECANO	5,14		5,14	5,14	0,00
TOTAL	5,14	5,14	5,14	5,14	

% PENALIZACIÓN

IMPORTE (Euros)

<u>Admisibilidad (2)</u>	<u>Presentación tardía</u>	<u>Omisión declaración</u>	<u>Condicionalidad</u>		<u>Calculado(4)</u>	<u>FEADER(EJE2)</u>	<u>MAGRAMA</u>	<u>CAPDER</u>	<u>Total</u>
0,00	0,00	0,00	0,00	Pago realizado		309,79	28,38	49,06	387,23
				A pagar		145,78	13,36	23,09	182,23
				TOTAL	569,46	455,57	41,74	72,15	569,46

RECINTOS

<u>REFERENCIA SIGPAC</u>	<u>CULTIVO S/R</u>	<u>CONV.</u>	<u>GRUPO PAGO</u>	<u>Declarada admisible</u>	<u>SUPERFICIE (Hectáreas)</u>	<u>Conv. SIGPAC</u>	<u>Control C.(5)</u>	<u>Determinada</u>	<u>Certificada</u>
18-185-003-00039-001	104000 S	NO	FRUTALES DE SECANO	1,45				1,45	1,45
18-185-011-00021-001	104000 S	NO	FRUTALES DE SECANO	2,27				2,27	2,27
18-185-011-00022-001	104000 S	NO	FRUTALES DE SECANO	1,42				1,42	1,42



1. Reducciones previstas por sobredeclaración, artículo 16 del Reglamento (UE) nº 65/2011

2. Resolución de 3 de agosto de 2012 de la Dirección General de Fondos Agrarios (BOJA nº 159, 14 de agosto de 2012)

3. Superficie declarada admisible tras el ajuste con la conversión SIGPAC para el grupo de pago de herbáceos.

Menor valor entre la superficie declarada admisible tras el ajuste con la conversión SIGPAC y la comprometida admisible para el resto de grupos de pago

4. Se calcula sobre la superficie declarada reducida

5. Superficie de cultivo válido para la ayuda determinada en campo para el grupo de pago de herbáceos.

Superficie de cultivo válido para la ayuda determinada en campo tras el ajuste con la superficie comprometida admisible para el resto de grupos de pago

* Ayuda cofinanciada a través del Plan de Reestructuración del Tabaco de Andalucía contemplado en el Programa de Desarrollo Rural de Andalucía (2007-2013)

<u>APELLIDOS Y NOMBRE / RAZÓN SOCIAL</u>	<u>NIF</u>	<u>EXPEDIENTE</u>	<u>ANUALIDAD DE PAGO</u>
RAMIREZ CASCALES LUIS	24131293S	4035970	6ª

Resumen de superficies

<u>GRUPO DE PAGO</u>	<u>SUPERFICIE (Hectáreas)</u>				<u>% Sobredeclaración (1)</u>
	<u>Declarada admisible</u>	<u>Comprometida</u>	<u>Declarada Reducida(3)</u>	<u>Resuelta</u>	
FRUTALES DE SECANO	22,48		22,38	22,38	0,00
FRUTALES DE REGADIO	3,09		3,09	3,09	0,00
TOTAL	25,57	25,47	25,47	25,47	

% PENALIZACIÓN**IMPORTE (Euros)**

<u>Admisibilidad (2)</u>	<u>Presentación tardía</u>	<u>Omisión declaración</u>	<u>Condicionalidad</u>		<u>Calculado(4)</u>	<u>FEADER(EJE2)</u>	<u>MAGRAMA</u>	<u>CAPDER</u>	<u>Total</u>
10,00	0,00	0,00	0,00	A pagar	4.114,85	2.962,70	271,46	469,21	3.703,37

RECINTOS

<u>REFERENCIA SIGPAC</u>	<u>CULTIVO</u>	<u>S/R</u>	<u>CONV.</u>	<u>GRUPO PAGO</u>	<u>Declarada admisible</u>	<u>SUPERFICIE (Hectáreas)</u>			
						<u>Conv. SIGPAC</u>	<u>Control C.(5)</u>	<u>Determinada</u>	<u>Certificada</u>
18-071-502-00100-001	104000	S	NO	FRUTALES DE SECANO	2,44		2,32	2,44	2,44
18-099-002-00040-002	104000	R	NO	FRUTALES DE REGADIO	1,94		1,94	1,94	1,94
18-099-005-00056-001	104000	R	NO	FRUTALES DE REGADIO	1,15		1,15	1,15	1,15
18-099-009-00015-001	104000	S	NO	FRUTALES DE SECANO	4,15		4,15	4,15	4,15
18-099-017-00406-001	104000	S	NO	FRUTALES DE SECANO	0,78		0,78	0,78	0,78
18-099-017-00440-001	104000	S	NO	FRUTALES DE SECANO	0,53		0,53	0,53	0,53
18-099-022-00030-001	104000	S	NO	FRUTALES DE SECANO	0,94		0,94	0,94	0,94
18-099-024-00537-001	104000	S	NO	FRUTALES DE SECANO	2,88		2,88	2,88	2,88
18-099-024-00538-001	104000	S	NO	FRUTALES DE SECANO	2,11		1,92	2,11	2,11
18-099-024-00539-002	104000	S	NO	FRUTALES DE SECANO	3,64		3,57	3,57	3,64
18-099-024-00540-002	104000	S	NO	FRUTALES DE SECANO	0,04		0,04	0,04	0,04
18-099-025-00002-001	104000	S	NO	FRUTALES DE SECANO	3,37		3,37	3,37	3,37
18-099-025-00033-001	104000	S	NO	FRUTALES DE SECANO	1,02		1,02	1,02	1,02
18-099-025-00037-001	104000	S	NO	FRUTALES DE SECANO	0,58		0,58	0,58	0,58

<u>Id. Com</u>	<u>Compromiso</u>	<u>% admisibilidad</u>
C4	Cultivo solicitado distinto al determinado	10,00



1. Reducciones previstas por sobredeclaración, artículo 16 del Reglamento (UE) nº 65/2011

2. Resolución de 3 de agosto de 2012 de la Dirección General de Fondos Agrarios (BOJA nº 159, 14 de agosto de 2012)

3. Superficie declarada admisible tras el ajuste con la conversión SIGPAC para el grupo de pago de herbáceos.

Menor valor entre la superficie declarada admisible tras el ajuste con la conversión SIGPAC y la comprometida admisible para el resto de grupos de pago

4. Se calcula sobre la superficie declarada reducida

5. Superficie de cultivo válido para la ayuda determinada en campo para el grupo de pago de herbáceos.

Superficie de cultivo válido para la ayuda determinada en campo tras el ajuste con la superficie comprometida admisible para el resto de grupos de pago

* Ayuda cofinanciada a través del Plan de Reestructuración del Tabaco de Andalucía contemplado en el Programa de Desarrollo Rural de Andalucía (2007-2013)

<u>APELLIDOS Y NOMBRE / RAZÓN SOCIAL</u>	<u>NIF</u>	<u>EXPEDIENTE</u>	<u>ANUALIDAD DE PAGO</u>		
RAMIREZ PEREZ JUAN *	24149266W	4001133	4ª		
Resumen de superficies					
GRUPO DE PAGO			SUPERFICIE (Hectáreas)		
FRUTALES DE SECANO			<u>Declarada admisible</u>	<u>Comprometida</u>	<u>Declarada Reducida(3)</u>
			17,83		17,77
TOTAL			17,83	17,77	17,77
					17,74
					% Sobredeclaración (1)
					0,17

<u>% PENALIZACIÓN</u>				<u>IMPORTE (Euros)</u>					
<u>Admisibilidad (2)</u>	<u>Presentación tardía</u>	<u>Omisión declaración</u>	<u>Condicionalidad</u>		<u>Calculado(4)</u>	<u>FEADER(EJE2)</u>	<u>MAGRAMA</u>	<u>CAPDER</u>	<u>Total</u>
10,00	0,00	0,00	0,00	A pagar	1.968,74	1.415,10	129,66	224,11	1.768,87

<u>RECINTOS</u>					<u>SUPERFICIE (Hectáreas)</u>				
<u>REFERENCIA SIGPAC</u>	<u>CULTIVO S/R</u>	<u>CONV.</u>	<u>GRUPO PAGO</u>	<u>Declarada admisible</u>	<u>Conv. SIGPAC</u>	<u>Control C.(5)</u>	<u>Determinada</u>	<u>Certificada</u>	
18-024-031-00047-001	104000	S	NO	FRUTALES DE SECANO	8,16		7,87	8,10	8,16
18-024-033-00028-001	104000	S	NO	FRUTALES DE SECANO	1,96		1,96	1,96	1,96
18-024-033-00028-003	104000	S	NO	FRUTALES DE SECANO	0,18		0,18	0,18	0,18
18-024-033-00029-001	104000	S	NO	FRUTALES DE SECANO	6,55		6,55	6,55	6,55
18-024-033-00030-002	104000	S	NO	FRUTALES DE SECANO	0,23		0,23	0,23	0,23
18-024-033-00049-001	104000	S	NO	FRUTALES DE SECANO	0,75		0,72	0,72	0,75

<u>Id. Com</u>	<u>Compromiso</u>	<u>% admisibilidad</u>
C4	Cultivo solicitado distinto al determinado	10,00

<u>APELLIDOS Y NOMBRE / RAZÓN SOCIAL</u>	<u>NIF</u>	<u>EXPEDIENTE</u>	<u>ANUALIDAD DE PAGO</u>		
RAMIREZ PEREZ MARIA ESMERALDA *	24075428V	4004413	4ª		
Resumen de superficies					
GRUPO DE PAGO			SUPERFICIE (Hectáreas)		
FRUTALES DE SECANO			<u>Declarada admisible</u>	<u>Comprometida</u>	<u>Declarada Reducida(3)</u>
			12,94		12,88
TOTAL			12,94	12,88	12,88
					12,88
					% Sobredeclaración (1)
					0,00

<u>% PENALIZACIÓN</u>				<u>IMPORTE (Euros)</u>					
<u>Admisibilidad (2)</u>	<u>Presentación tardía</u>	<u>Omisión declaración</u>	<u>Condicionalidad</u>		<u>Calculado(4)</u>	<u>FEADER(EJE2)</u>	<u>MAGRAMA</u>	<u>CAPDER</u>	<u>Total</u>
10,00	0,00	0,00	0,00	A pagar	1.426,98	1.027,42	94,14	162,72	1.284,28

<u>RECINTOS</u>					<u>SUPERFICIE (Hectáreas)</u>				
<u>REFERENCIA SIGPAC</u>	<u>CULTIVO S/R</u>	<u>CONV.</u>	<u>GRUPO PAGO</u>	<u>Declarada admisible</u>	<u>Conv. SIGPAC</u>	<u>Control C.(5)</u>	<u>Determinada</u>	<u>Certificada</u>	
18-024-031-00045-001	104000	S	NO	FRUTALES DE SECANO	2,36		2,36	2,36	2,36
18-024-031-00047-001	104000	S	NO	FRUTALES DE SECANO	10,58		10,17	10,52	10,58

<u>Id. Com</u>	<u>Compromiso</u>	<u>% admisibilidad</u>
C4	Cultivo solicitado distinto al determinado	10,00



1. Reducciones previstas por sobredeclaración, artículo 16 del Reglamento (UE) nº 65/2011

2. Resolución de 3 de agosto de 2012 de la Dirección General de Fondos Agrarios (BOJA nº 159, 14 de agosto de 2012)

3. Superficie declarada admisible tras el ajuste con la conversión SIGPAC para el grupo de pago de herbáceos.

Menor valor entre la superficie declarada admisible tras el ajuste con la conversión SIGPAC y la comprometida admisible para el resto de grupos de pago

4. Se calcula sobre la superficie declarada reducida

5. Superficie de cultivo válido para la ayuda determinada en campo para el grupo de pago de herbáceos.

Superficie de cultivo válido para la ayuda determinada en campo tras el ajuste con la superficie comprometida admisible para el resto de grupos de pago

* Ayuda cofinanciada a través del Plan de Reestructuración del Tabaco de Andalucía contemplado en el Programa de Desarrollo Rural de Andalucía (2007-2013)

<u>APELLIDOS Y NOMBRE / RAZÓN SOCIAL</u>	<u>NIF</u>	<u>EXPEDIENTE</u>	<u>ANUALIDAD DE PAGO</u>
RAMOS DOMINGO MARIA DEL CARMEN	74620302E	4015865	7ª

Resumen de superficies

<u>GRUPO DE PAGO</u>	<u>SUPERFICIE (Hectáreas)</u>				<u>% Sobredeclaración (1)</u>
	<u>Declarada admisible</u>	<u>Comprometida</u>	<u>Declarada Reducida(3)</u>	<u>Resuelta</u>	
FRUTALES DE SECANO	13,88		13,88	13,88	0,00
TOTAL	13,88	13,91	13,88	13,88	

Resumen de superficies

<u>GRUPO DE PAGO</u>	<u>SUPERFICIE (Hectáreas)</u>				<u>% Sobredeclaración (1)</u>
	<u>Declarada admisible</u>	<u>Comprometida</u>	<u>Declarada Reducida(3)</u>	<u>Resuelta</u>	
HERBACEOS	18,53		18,52	18,52	0,00
TOTAL	18,53		18,52	18,52	

% PENALIZACIÓN**IMPORTE (Euros)**

<u>Admisibilidad (2)</u>	<u>Presentación tardía</u>	<u>Omisión declaración</u>	<u>Condicionalidad</u>		<u>Calculado(4)</u>	<u>FEADER(EJE2)</u>	<u>MAGRAMA</u>	<u>CAPDER</u>	<u>Total</u>
0,00	0,00	0,00	0,00	Pago realizado		2.502,22	229,27	396,29	3.127,78
				A pagar		1.177,52	107,89	186,49	1.471,90
				TOTAL	4.599,68	3.679,74	337,16	582,78	4.599,68

RECINTOS

<u>REFERENCIA SIGPAC</u>	<u>CULTIVO</u>	<u>S/R</u>	<u>CONV.</u>	<u>GRUPO PAGO</u>	<u>Declarada admisible</u>	<u>SUPERFICIE (Hectáreas)</u>		
						<u>Conv. SIGPAC</u>	<u>Control C.(5)</u>	<u>Determinada Certificada</u>
18-090-008-00145-001	104000	S	NO	FRUTALES DE SECANO	5,03	5,03	5,03	5,03
18-181-002-00045-001	104000	S	NO	FRUTALES DE SECANO	4,42		4,42	4,42
18-181-002-00096-002	104000	S	NO	FRUTALES DE SECANO	4,43		4,43	4,43
18-181-005-00036-004	5000	S	NO	HERBACEOS	4,62		4,62	4,62
23-044-006-00273-001	50000	S	NO	HERBACEOS	3,20		3,20	3,20
23-044-006-00278-003	8000	S	NO	HERBACEOS	8,07		8,06	8,07
23-044-012-00065-001	8000	S	NO	HERBACEOS	1,62		1,62	1,62
23-044-012-00068-002	8000	S	NO	HERBACEOS	0,21		0,21	0,21
23-044-013-00154-001	5000	S	NO	HERBACEOS	0,09		0,09	0,09
23-044-013-00155-002	5000	S	NO	HERBACEOS	0,07		0,07	0,07
23-044-013-00156-004	5000	S	NO	HERBACEOS	0,65		0,65	0,65



1. Reducciones previstas por sobredeclaración, artículo 16 del Reglamento (UE) nº 65/2011

2. Resolución de 3 de agosto de 2012 de la Dirección General de Fondos Agrarios (BOJA nº 159, 14 de agosto de 2012)

3. Superficie declarada admisible tras el ajuste con la conversión SIGPAC para el grupo de pago de herbáceos.

Menor valor entre la superficie declarada admisible tras el ajuste con la conversión SIGPAC y la comprometida admisible para el resto de grupos de pago

4. Se calcula sobre la superficie declarada reducida

5. Superficie de cultivo válido para la ayuda determinada en campo para el grupo de pago de herbáceos.

Superficie de cultivo válido para la ayuda determinada en campo tras el ajuste con la superficie comprometida admisible para el resto de grupos de pago

* Ayuda cofinanciada a través del Plan de Reestructuración del Tabaco de Andalucía contemplado en el Programa de Desarrollo Rural de Andalucía (2007-2013)

<u>APELLIDOS Y NOMBRE / RAZÓN SOCIAL</u>	<u>NIF</u>	<u>EXPEDIENTE</u>	<u>ANUALIDAD DE PAGO</u>
RECHE GOMEZ FRANCISCO	74602682C	4034379	4ª

Resumen de superficies

<u>GRUPO DE PAGO</u>	<u>SUPERFICIE (Hectáreas)</u>			
	<u>Declarada admisible</u>	<u>Declarada Reducida(3)</u>	<u>Resuelta</u>	<u>% Sobredeclaración (1)</u>
HERBACEOS	30,98	30,87	30,87	0,00
TOTAL	30,98	30,87	30,87	

% PENALIZACIÓN**IMPORTE (Euros)**

<u>Admisibilidad (2)</u>	<u>Presentación tardía</u>	<u>Omisión declaración</u>	<u>Condicionalidad</u>		<u>Calculado(4)</u>	<u>FEADER(EJE2)</u>	<u>MAGRAMA</u>	<u>CAPDER</u>	<u>Total</u>
0,00	0,00	0,00	0,00	Pago realizado		2.776,43	254,39	439,72	3.470,54
				A pagar		1.306,56	119,71	206,93	1.633,20
				TOTAL	5.103,74	4.082,99	374,10	646,65	5.103,74

RECINTOS

<u>REFERENCIA SIGPAC</u>	<u>CULTIVO</u>	<u>S/R</u>	<u>CONV.</u>	<u>GRUPO PAGO</u>	<u>Declarada admisible</u>	<u>SUPERFICIE (Hectáreas)</u>		
					<u>Conv. SIGPAC</u>	<u>Control C.(5)</u>	<u>Determinada</u>	<u>Certificada</u>
18-149-002-00086-001	8000	S	NO	HERBACEOS	2,81		2,80	2,81
18-149-002-00097-001	8000	S	NO	HERBACEOS	0,95		0,94	0,95
18-149-002-00098-001	8000	S	NO	HERBACEOS	2,37		2,37	2,37
18-149-002-00101-001	8000	S	NO	HERBACEOS	0,52		0,51	0,52
18-149-002-00102-001	8000	S	NO	HERBACEOS	0,68		0,61	0,68
18-149-004-00038-001	5000	S	NO	HERBACEOS	0,26		0,26	0,26
18-149-008-00026-006	5000	S	NO	HERBACEOS	10,32	22,57	10,32	22,64
18-149-016-00019-001	53000	S	NO	HERBACEOS	4,40		4,40	4,40
18-149-016-00027-002	53000	S	NO	HERBACEOS	1,37		1,37	1,37
18-149-016-00884-001	8000	S	NO	HERBACEOS	1,93		1,93	1,93
18-149-021-00074-001	8000	S	NO	HERBACEOS	5,37		5,36	5,37



1. Reducciones previstas por sobredeclaración, artículo 16 del Reglamento (UE) nº 65/2011

2. Resolución de 3 de agosto de 2012 de la Dirección General de Fondos Agrarios (BOJA nº 159, 14 de agosto de 2012)

3. Superficie declarada admisible tras el ajuste con la conversión SIGPAC para el grupo de pago de herbáceos.

4. Menor valor entre la superficie declarada admisible tras el ajuste con la conversión SIGPAC y la comprometida admisible para el resto de grupos de pago

5. Se calcula sobre la superficie declarada reducida

6. Superficie de cultivo válido para la ayuda determinada en campo para el grupo de pago de herbáceos.

7. Superficie de cultivo válido para la ayuda determinada en campo tras el ajuste con la superficie comprometida admisible para el resto de grupos de pago

* Ayuda cofinanciada a través del Plan de Reestructuración del Tabaco de Andalucía contemplado en el Programa de Desarrollo Rural de Andalucía (2007-2013)

<u>APellidos y nombre / RAZÓN SOCIAL</u>	<u>NIF</u>	<u>EXPEDIENTE</u>	<u>ANUALIDAD DE PAGO</u>		
REINA MASEGOSA PEDRO LUIS	74610422D	4030550	7ª		
Resumen de superficies					
		SUPERFICIE (Hectáreas)			
GRUPO DE PAGO		<u>Declarada admisible</u>	<u>Declarada Reducida(3)</u>	<u>Resuelta</u>	<u>% Sobredeclaración (1)</u>
HERBACEOS		67,19	66,66	66,66	0,00
TOTAL		67,19	66,66	66,66	

<u>% PENALIZACIÓN</u>				<u>IMPORTE (Euros)</u>					
<u>Admisibilidad (2)</u>	<u>Presentación tardía</u>	<u>Omisión declaración</u>	<u>Condicionalidad</u>	<u>Calculado(4)</u>	<u>FEADER(EJE2)</u>	<u>MAGRAMA</u>	<u>CAPDER</u>	<u>Total</u>	
0,00	0,00	0,00	0,00	Pago realizado	5.995,37	549,32	949,52	7.494,21	
				A pagar	2.821,35	258,51	446,83	3.526,69	
				TOTAL	11.020,90	8.816,72	807,83	1.396,35	11.020,90

RECINTOS

<u>REFERENCIA SIGPAC</u>	<u>CULTIVO</u>	<u>S/R</u>	<u>CONV.</u>	<u>GRUPO PAGO</u>	<u>Declarada admisible</u>	<u>SUPERFICIE (Hectáreas)</u>			
						<u>Conv. SIGPAC</u>	<u>Control C.(5)</u>	<u>Determinada</u>	<u>Certificada</u>
18-149-002-00067-001	53000	S	NO	HERBACEOS	1,40	1,41		1,40	1,40
18-149-002-00074-001	53000	S	NO	HERBACEOS	0,55			0,55	0,55
18-149-002-00333-001	53000	S	NO	HERBACEOS	0,72			0,64	0,72
18-149-002-60003-001	52000	S	NO	HERBACEOS	1,28			1,24	1,28
18-149-003-00021-001	8000	S	NO	HERBACEOS	2,07	1,85		1,85	2,07
18-149-003-00024-001	8000	S	NO	HERBACEOS	1,34			1,34	1,34
18-149-004-00051-004	8000	S	NO	HERBACEOS	3,69			3,69	3,69
18-149-004-00055-001	8000	S	NO	HERBACEOS	0,65			0,65	0,65
18-149-005-00107-001	52000	S	NO	HERBACEOS	0,27			0,27	0,27
18-149-006-00047-001	52000	S	NO	HERBACEOS	0,66			0,66	0,66
18-149-006-00098-001	5000	S	NO	HERBACEOS	0,69			0,69	0,69
18-149-006-00109-001	5000	S	NO	HERBACEOS	1,04	1,03		1,03	1,04
18-149-006-00113-001	5000	S	NO	HERBACEOS	1,14	1,14		1,14	1,14
18-149-006-00119-001	5000	S	NO	HERBACEOS	1,78	1,78		1,78	1,78
18-149-007-00047-001	52000	S	NO	HERBACEOS	2,35			2,35	2,35
18-149-010-00119-003	5000	S	NO	HERBACEOS	1,60			1,60	1,60
18-149-012-00002-001	5000	S	NO	HERBACEOS	1,71			1,71	1,71
18-149-012-00013-001	5000	S	NO	HERBACEOS	0,27			0,27	0,27
18-149-012-00019-002	5000	S	NO	HERBACEOS	1,29			1,28	1,29
18-149-016-00383-005	53000	S	NO	HERBACEOS	9,23	9,24		9,23	9,23
18-149-016-00897-004	8000	S	NO	HERBACEOS	0,08			0,01	0,08
18-149-016-00897-005	8000	S	NO	HERBACEOS	3,57	3,48		3,48	3,57
18-149-016-00907-001	53000	S	NO	HERBACEOS	0,78			0,78	0,78
18-149-016-00908-001	53000	S	NO	HERBACEOS	1,78	1,79		1,78	1,78
18-149-021-00029-001	53000	S	NO	HERBACEOS	2,94			2,93	2,94
18-149-021-00078-001	53000	S	NO	HERBACEOS	1,78			1,78	1,78
18-149-021-00158-001	53000	S	NO	HERBACEOS	2,69	2,70		2,69	2,69
18-149-021-00161-001	53000	S	NO	HERBACEOS	3,29			3,29	3,29
18-149-021-00215-001	53000	S	NO	HERBACEOS	3,53			3,53	3,53
18-149-021-00237-002	5000	S	NO	HERBACEOS	6,09	6,10		6,09	6,09
18-149-022-00091-002	8000	S	NO	HERBACEOS	1,54			1,54	1,54
18-149-022-00159-001	8000	S	NO	HERBACEOS	1,90			1,90	1,90
18-149-023-00236-001	53000	S	NO	HERBACEOS	3,49			3,49	3,49

1. Reducciones previstas por sobredeclaración, artículo 16 del Reglamento (UE) nº 65/2011

2. Resolución de 3 de agosto de 2012 de la Dirección General de Fondos Agrarios (BOJA nº 159, 14 de agosto de 2012)

3. Superficie declarada admisible tras el ajuste con la conversión SIGPAC para el grupo de pago de herbáceos.

Menor valor entre la superficie declarada admisible tras el ajuste con la conversión SIGPAC y la comprometida admisible para el resto de grupos de pago

4. Se calcula sobre la superficie declarada reducida

5. Superficie de cultivo válido para la ayuda determinada en campo para el grupo de pago de herbáceos.

Superficie de cultivo válido para la ayuda determinada en campo tras el ajuste con la superficie comprometida admisible para el resto de grupos de pago

* Ayuda cofinanciada a través del Plan de Reestructuración del Tabaco de Andalucía contemplado en el Programa de Desarrollo Rural de Andalucía (2007-2013)

<u>APELLIDOS Y NOMBRE / RAZÓN SOCIAL</u>	<u>NIF</u>	<u>EXPEDIENTE</u>	<u>ANUALIDAD DE PAGO</u>
REINA SANCHEZ PEDRO MANUEL	74598261S	4031817	7ª

Resumen de superficies

<u>GRUPO DE PAGO</u>	<u>SUPERFICIE (Hectáreas)</u>				<u>% Sobredeclaración (1)</u>
	<u>Declarada admisible</u>	<u>Comprometida</u>	<u>Declarada Reducida(3)</u>	<u>Resuelta</u>	
FRUTALES DE SECANO	25,21		25,21	25,21	0,00
TOTAL	25,21	25,30	25,21	25,21	

% PENALIZACIÓN**IMPORTE (Euros)**

<u>Admisibilidad (2)</u>	<u>Presentación tardía</u>	<u>Omisión declaración</u>	<u>Condicionalidad</u>		<u>Calculado(4)</u>	<u>FEADER(EJE2)</u>	<u>MAGRAMA</u>	<u>CAPDER</u>	<u>Total</u>
0,00	0,00	0,00	0,00	A pagar	2.793,02	2.234,42	204,73	353,87	2.793,02

RECINTOS

<u>REFERENCIA SIGPAC</u>	<u>CULTIVO</u>	<u>S/R</u>	<u>CONV.</u>	<u>GRUPO PAGO</u>	<u>SUPERFICIE (Hectáreas)</u>			
					<u>Declarada admisible</u>	<u>Conv. SIGPAC</u>	<u>Control C.(5)</u>	<u>Determinada Certificada</u>
18-084-005-00545-002	104000	S	NO	FRUTALES DE SECANO	24,63	24,63	24,63	24,63
18-084-005-00553-001	104000	S	NO	FRUTALES DE SECANO	0,58		0,58	0,58

<u>APELLIDOS Y NOMBRE / RAZÓN SOCIAL</u>	<u>NIF</u>	<u>EXPEDIENTE</u>	<u>ANUALIDAD DE PAGO</u>
RIPOLL CASTILLA BENDICION	27231118S	4010233	4ª

Resumen de superficies

<u>GRUPO DE PAGO</u>	<u>SUPERFICIE (Hectáreas)</u>				<u>% Sobredeclaración (1)</u>
	<u>Declarada admisible</u>	<u>Comprometida</u>	<u>Declarada Reducida(3)</u>	<u>Resuelta</u>	
FRUTALES DE SECANO	9,78		9,78	9,78	0,00
TOTAL	9,78	9,78	9,78	9,78	

% PENALIZACIÓN**IMPORTE (Euros)**

<u>Admisibilidad (2)</u>	<u>Presentación tardía</u>	<u>Omisión declaración</u>	<u>Condicionalidad</u>		<u>Calculado(4)</u>	<u>FEADER(EJE2)</u>	<u>MAGRAMA</u>	<u>CAPDER</u>	<u>Total</u>
0,00	0,00	0,00	0,00	Pago realizado		589,44	54,01	93,35	736,80
				A pagar		277,38	25,42	43,93	346,73
				TOTAL	1.083,53	866,82	79,43	137,28	1.083,53

RECINTOS

<u>REFERENCIA SIGPAC</u>	<u>CULTIVO</u>	<u>S/R</u>	<u>CONV.</u>	<u>GRUPO PAGO</u>	<u>SUPERFICIE (Hectáreas)</u>			
					<u>Declarada admisible</u>	<u>Conv. SIGPAC</u>	<u>Control C.(5)</u>	<u>Determinada Certificada</u>
18-036-006-00186-001	104000	S	NO	FRUTALES DE SECANO	1,65		1,65	1,65
18-036-006-00286-004	104000	S	NO	FRUTALES DE SECANO	4,46		4,46	6,98
18-144-025-00068-001	104000	S	NO	FRUTALES DE SECANO	3,67		3,67	3,67



1. Reducciones previstas por sobredeclaración, artículo 16 del Reglamento (UE) nº 65/2011

2. Resolución de 3 de agosto de 2012 de la Dirección General de Fondos Agrarios (BOJA nº 159, 14 de agosto de 2012)

3. Superficie declarada admisible tras el ajuste con la conversión SIGPAC para el grupo de pago de herbáceos.

4. Menor valor entre la superficie declarada admisible tras el ajuste con la conversión SIGPAC y la comprometida admisible para el resto de grupos de pago

5. Se calcula sobre la superficie declarada reducida

6. Superficie de cultivo válido para la ayuda determinada en campo para el grupo de pago de herbáceos.

7. Superficie de cultivo válido para la ayuda determinada en campo tras el ajuste con la superficie comprometida admisible para el resto de grupos de pago

* Ayuda cofinanciada a través del Plan de Reestructuración del Tabaco de Andalucía contemplado en el Programa de Desarrollo Rural de Andalucía (2007-2013)

<u>APELLIDOS Y NOMBRE / RAZÓN SOCIAL</u>	<u>NIF</u>	<u>EXPEDIENTE</u>	<u>ANUALIDAD DE PAGO</u>
RIVAS ALONSO JOSE	23780911S	4032047	6ª

Resumen de superficies

<u>GRUPO DE PAGO</u>	<u>SUPERFICIE (Hectáreas)</u>				<u>% Sobredeclaración (1)</u>
	<u>Declarada admisible</u>	<u>Comprometida</u>	<u>Declarada Reducida(3)</u>	<u>Resuelta</u>	
FRUTALES DE SECANO	10,74		7,98	7,98	0,00
TOTAL	10,74	7,98	7,98	7,98	

% PENALIZACIÓN**IMPORTE (Euros)**

<u>Admisibilidad (2)</u>	<u>Presentación tardía</u>	<u>Omisión declaración</u>	<u>Condicionalidad</u>		<u>Calculado(4)</u>	<u>FEADER(EJE2)</u>	<u>MAGRAMA</u>	<u>CAPDER</u>	<u>Total</u>
0,00	0,00	0,00	0,00	Pago realizado		480,95	44,06	76,18	601,19
				A pagar		226,33	20,74	35,84	282,91
				TOTAL	884,10	707,28	64,80	112,02	884,10

RECINTOS

<u>REFERENCIA SIGPAC</u>	<u>CULTIVO</u>	<u>S/R</u>	<u>CONV.</u>	<u>GRUPO PAGO</u>	<u>Declarada admisible</u>	<u>SUPERFICIE (Hectáreas)</u>		
						<u>Conv. SIGPAC</u>	<u>Control C.(5)</u>	<u>Determinada Certificada</u>
18-007-004-00196-001	104000	S	NO	FRUTALES DE SECANO	0,08		0,08	0,08
18-007-004-00263-001	104000	S	NO	FRUTALES DE SECANO	0,63		0,63	0,63
18-007-004-00303-001	104000	S	NO	FRUTALES DE SECANO	0,66		0,66	0,66
18-007-004-00306-001	104000	S	NO	FRUTALES DE SECANO	0,16		0,16	0,16
18-007-004-00306-002	104000	S	NO	FRUTALES DE SECANO	0,61		0,61	0,61
18-007-004-00318-001	104000	S	NO	FRUTALES DE SECANO	0,25		0,25	0,25
18-007-004-00510-002	104000	S	NO	FRUTALES DE SECANO	0,28		0,23	0,28
18-007-004-00513-001	104000	S	NO	FRUTALES DE SECANO	0,15		0,15	0,15
18-007-004-00523-001	104000	S	NO	FRUTALES DE SECANO	0,20		0,20	0,20
18-007-004-00524-001	104000	S	NO	FRUTALES DE SECANO	0,23		0,22	0,23
18-007-004-00528-001	104000	S	NO	FRUTALES DE SECANO	0,19		0,19	0,19
18-007-006-00151-003	104000	S	NO	FRUTALES DE SECANO	0,71		0,67	0,71
18-007-006-00154-001	104000	S	NO	FRUTALES DE SECANO	0,76		0,76	0,76
18-007-006-00155-002	104000	S	NO	FRUTALES DE SECANO	0,39		0,38	0,39
18-007-006-00155-007	104000	S	NO	FRUTALES DE SECANO	0,84		0,84	0,84
18-007-006-00446-001	104000	S	NO	FRUTALES DE SECANO	0,38		0,38	0,38
18-007-006-00458-008	104000	S	NO	FRUTALES DE SECANO	2,39		2,39	2,39
18-007-006-00491-001	104000	S	NO	FRUTALES DE SECANO	0,61		0,61	0,61
18-007-006-00542-001	104000	S	NO	FRUTALES DE SECANO	0,25		0,25	0,25
18-007-006-00543-001	104000	S	NO	FRUTALES DE SECANO	0,31		0,31	0,31

INCIDENCIA DESCRIPCIÓN

73106	Recinto declarado no comprometido
Recinto:18-007-004-00239-001	Cultivo:104000 ALMENDROS-SIN VARIEDAD Secano
Recinto:18-007-004-00258-001	Cultivo:104000 ALMENDROS-SIN VARIEDAD Secano
Recinto:18-007-004-00304-001	Cultivo:104000 ALMENDROS-SIN VARIEDAD Secano
Recinto:18-007-004-00307-001	Cultivo:104000 ALMENDROS-SIN VARIEDAD Secano
Recinto:18-007-004-00307-002	Cultivo:104000 ALMENDROS-SIN VARIEDAD Secano
Recinto:18-007-006-00440-001	Cultivo:104000 ALMENDROS-SIN VARIEDAD Secano



1. Reducciones previstas por sobredeclaración, artículo 16 del Reglamento (UE) nº 65/2011

2. Resolución de 3 de agosto de 2012 de la Dirección General de Fondos Agrarios (BOJA nº 159, 14 de agosto de 2012)

3. Superficie declarada admisible tras el ajuste con la conversión SIGPAC para el grupo de pago de herbáceos.

Menor valor entre la superficie declarada admisible tras el ajuste con la conversión SIGPAC y la comprometida admisible para el resto de grupos de pago

4. Se calcula sobre la superficie declarada reducida

5. Superficie de cultivo válido para la ayuda determinada en campo para el grupo de pago de herbáceos.

Superficie de cultivo válido para la ayuda determinada en campo tras el ajuste con la superficie comprometida admisible para el resto de grupos de pago

* Ayuda cofinanciada a través del Plan de Reestructuración del Tabaco de Andalucía contemplado en el Programa de Desarrollo Rural de Andalucía (2007-2013)

<u>APELLIDOS Y NOMBRE / RAZÓN SOCIAL</u>	<u>NIF</u>	<u>EXPEDIENTE</u>	<u>ANUALIDAD DE PAGO</u>
RIVERA MAÑAS PEDRO JULIAN	52524691M	4008823	4ª

Resumen de superficies

<u>GRUPO DE PAGO</u>	<u>SUPERFICIE (Hectáreas)</u>				<u>% Sobredeclaración (1)</u>
	<u>Declarada admisible</u>	<u>Comprometida</u>	<u>Declarada Reducida(3)</u>	<u>Resuelta</u>	
OLIVAR	3,82		3,82	3,82	0,00
TOTAL	3,82	3,96	3,82	3,82	

% PENALIZACIÓN**IMPORTE (Euros)**

<u>Admisibilidad (2)</u>	<u>Presentación tardía</u>	<u>Omisión declaración</u>	<u>Condicionalidad</u>		<u>Calculado(4)</u>	<u>FEADER(EJE2)</u>	<u>MAGRAMA</u>	<u>CAPDER</u>	<u>Total</u>
0,00	0,00	0,00	0,00	Pago realizado		505,53	46,32	80,07	631,92
				A pagar		237,90	21,80	37,67	297,37
				TOTAL		929,29	743,43	68,12	929,29

RECINTOS

<u>REFERENCIA SIGPAC</u>	<u>CULTIVO</u>	<u>S/R</u>	<u>CONV.</u>	<u>GRUPO PAGO</u>	<u>Declarada admisible</u>	<u>Conv. SIGPAC</u>	<u>SUPERFICIE (Hectáreas)</u> <u>Control C.(5) Determinada</u>	<u>Certificada</u>
18-046-011-00094-001	101000	S	NO	OLIVAR	3,39	3,39	3,39	3,39
18-046-011-00094-005	101000	S	NO	OLIVAR	0,43	0,43	0,43	0,43

<u>APELLIDOS Y NOMBRE / RAZÓN SOCIAL</u>	<u>NIF</u>	<u>EXPEDIENTE</u>	<u>ANUALIDAD DE PAGO</u>
ROA GIL JOSE *	44281412H	4006439	6ª

Resumen de superficies

<u>GRUPO DE PAGO</u>	<u>SUPERFICIE (Hectáreas)</u>				<u>% Sobredeclaración (1)</u>
	<u>Declarada admisible</u>	<u>Comprometida</u>	<u>Declarada Reducida(3)</u>	<u>Resuelta</u>	
OLIVAR EN PENDIENTE	5,12		4,93	4,93	0,00
OLIVAR	2,72		2,62	2,62	0,00
TOTAL	7,84	7,55	7,55	7,55	

% PENALIZACIÓN**IMPORTE (Euros)**

<u>Admisibilidad (2)</u>	<u>Presentación tardía</u>	<u>Omisión declaración</u>	<u>Condicionalidad</u>		<u>Calculado(4)</u>	<u>FEADER(EJE2)</u>	<u>MAGRAMA</u>	<u>CAPDER</u>	<u>Total</u>
0,00	0,00	0,00	0,00	Pago realizado		1.240,69	113,68	196,49	1.550,86
				A pagar		583,85	53,50	92,46	729,81
				TOTAL		2.280,67	1.824,54	167,18	2.280,67

RECINTOS

<u>REFERENCIA SIGPAC</u>	<u>CULTIVO</u>	<u>S/R</u>	<u>CONV.</u>	<u>GRUPO PAGO</u>	<u>Declarada admisible</u>	<u>Conv. SIGPAC</u>	<u>SUPERFICIE (Hectáreas)</u> <u>Control C.(5) Determinada</u>	<u>Certificada</u>
18-070-002-00156-001	101000	S	NO	OLIVAR EN PENDIENTE	0,25		0,21	0,25
18-070-003-00056-001	101000	S	NO	OLIVAR	0,11		0,11	0,11
18-070-003-00193-001	101000	S	NO	OLIVAR	0,22		0,21	0,22
18-070-004-00043-001	101000	S	NO	OLIVAR EN PENDIENTE	0,78		0,77	0,78
18-070-004-00044-001	101000	S	NO	OLIVAR EN PENDIENTE	1,78		1,76	1,78
18-070-004-00048-001	101000	S	NO	OLIVAR EN PENDIENTE	0,37		0,33	0,37
18-070-004-00091-001	101000	S	NO	OLIVAR EN PENDIENTE	1,94		1,93	2,04
18-070-004-00109-001	101000	S	NO	OLIVAR	1,07		1,05	1,07
18-070-008-00066-001	101000	S	NO	OLIVAR	0,35		0,35	0,35
18-070-008-00069-001	101000	S	NO	OLIVAR	0,97		0,94	0,97

1. Reducciones previstas por sobredeclaración, artículo 16 del Reglamento (UE) nº 65/2011

2. Resolución de 3 de agosto de 2012 de la Dirección General de Fondos Agrarios (BOJA nº 159, 14 de agosto de 2012)

3. Superficie declarada admisible tras el ajuste con la conversión SIGPAC para el grupo de pago de herbáceos.

4. Menor valor entre la superficie declarada admisible tras el ajuste con la conversión SIGPAC y la comprometida admisible para el resto de grupos de pago

5. Se calcula sobre la superficie declarada reducida

6. Superficie de cultivo válido para la ayuda determinada en campo para el grupo de pago de herbáceos.

7. Superficie de cultivo válido para la ayuda determinada en campo tras el ajuste con la superficie comprometida admisible para el resto de grupos de pago

* Ayuda cofinanciada a través del Plan de Reestructuración del Tabaco de Andalucía contemplado en el Programa de Desarrollo Rural de Andalucía (2007-2013)

<u>APellidos y nombre / RAZÓN SOCIAL</u>	<u>NIF</u>	<u>EXPEDIENTE</u>	<u>ANUALIDAD DE PAGO</u>
ROBLES MATEOS DESIDERIO	52810735K	4028828	6ª

Resumen de superficies

<u>GRUPO DE PAGO</u>	<u>SUPERFICIE (Hectáreas)</u>				<u>% Sobredeclaración (1)</u>
	<u>Declarada admisible</u>	<u>Comprometida</u>	<u>Declarada Reducida(3)</u>	<u>Resuelta</u>	
FRUTALES DE SECANO	15,73		6,60	6,60	0,00
TOTAL	15,73	6,60	6,60	6,60	

Resumen de superficies

<u>GRUPO DE PAGO</u>	<u>SUPERFICIE (Hectáreas)</u>				<u>% Sobredeclaración (1)</u>
	<u>Declarada admisible</u>	<u>Comprometida</u>	<u>Declarada Reducida(3)</u>	<u>Resuelta</u>	
HERBACEOS	84,26		84,25	84,25	0,00
TOTAL	84,26		84,25	84,25	

% PENALIZACIÓN

IMPORTE (Euros)

<u>Admisibilidad (2)</u>	<u>Presentación tardía</u>	<u>Omisión declaración</u>	<u>Condicionalidad</u>	<u>Pago realizado</u>	<u>Calculado(4)</u>	<u>FEADER(EJE2)</u>	<u>MAGRAMA</u>	<u>CAPDER</u>	<u>Total</u>
0,00	0,00	0,00	0,00			7.975,19	730,73	1.263,06	9.968,98
				A pagar		3.753,03	343,87	594,39	4.691,29
				TOTAL	14.660,27	11.728,22	1.074,60	1.857,45	14.660,27

RECINTOS

<u>REFERENCIA SIGPAC</u>	<u>CULTIVO</u>	<u>S/R</u>	<u>CONV.</u>	<u>GRUPO PAGO</u>	<u>Declarada admisible</u>	<u>SUPERFICIE (Hectáreas)</u>		
					<u>Conv. SIGPAC</u>	<u>Control C.(5)</u>	<u>Determinada</u>	<u>Certificada</u>
18-167-003-00166-001	104000	S	NO	FRUTALES DE SECANO	4,38		4,22	4,38
18-167-003-00466-001	5000	S	NO	HERBACEOS	1,16		1,15	1,16
18-167-004-00037-005	5000	S	NO	HERBACEOS	24,75		24,75	24,75
18-167-004-00037-031	5000	S	NO	HERBACEOS	3,78		3,78	3,78
18-167-005-00035-001	5000	S	NO	HERBACEOS	2,74		2,74	2,74
18-167-005-00171-001	8000	S	NO	HERBACEOS	3,91	3,91	3,91	3,91
18-167-005-00171-003	40000	S	NO	HERBACEOS	0,01	0,01	0,01	0,01
18-167-005-00190-001	5000	S	NO	HERBACEOS	12,57		12,57	12,57
18-167-005-00190-001	40000	S	NO	HERBACEOS	9,23		9,23	9,23
18-167-005-00215-001	8000	S	NO	HERBACEOS	2,00		2,00	2,00
18-167-005-00252-001	5000	S	NO	HERBACEOS	2,08		2,08	2,08
18-167-005-00364-001	8000	S	NO	HERBACEOS	0,11	0,11	0,11	0,11
18-167-008-00256-001	8000	S	NO	HERBACEOS	6,23	6,23	6,23	6,23
18-167-008-00270-002	104000	S	NO	FRUTALES DE SECANO	7,29		7,21	7,29
18-167-008-00271-003	104000	S	NO	FRUTALES DE SECANO	4,06		4,02	4,06
18-167-008-00458-001	8000	S	NO	HERBACEOS	2,56		2,56	2,56
18-167-014-00017-001	40000	S	NO	HERBACEOS	13,13	13,13	13,13	13,13

INCIDENCIA DESCRIPCIÓN

73105 Cultivo, variedad, régimen y/o uso del recinto SIGPAC no compatible con la submedida (anexo 9, Orden 24 marzo 2011)

Recinto:18-167-005-00171-002 Cultivo:40000 GUI SANTES-SIN MEZCLA Secano Uso Sigpac:CA

Recinto:18-167-014-00142-002 Cultivo:40000 GUI SANTES-SIN MEZCLA Secano Uso Sigpac:CA



1. Reducciones previstas por sobredeclaración, artículo 16 del Reglamento (UE) nº 65/2011

2. Resolución de 3 de agosto de 2012 de la Dirección General de Fondos Agrarios (BOJA nº 159, 14 de agosto de 2012)

3. Superficie declarada admisible tras el ajuste con la conversión SIGPAC para el grupo de pago de herbáceos.

Menor valor entre la superficie declarada admisible tras el ajuste con la conversión SIGPAC y la comprometida admisible para el resto de grupos de pago

4. Se calcula sobre la superficie declarada reducida

5. Superficie de cultivo válido para la ayuda determinada en campo para el grupo de pago de herbáceos.

Superficie de cultivo válido para la ayuda determinada en campo tras el ajuste con la superficie comprometida admisible para el resto de grupos de pago

* Ayuda cofinanciada a través del Plan de Reestructuración del Tabaco de Andalucía contemplado en el Programa de Desarrollo Rural de Andalucía (2007-2013)

<u>APellidos y nombre / RAZÓN SOCIAL</u>	<u>NIF</u>	<u>EXPEDIENTE</u>	<u>ANUALIDAD DE PAGO</u>
ROBLES MORENO ANTONIO	24198687L	4032792	7ª

Resumen de superficies

<u>GRUPO DE PAGO</u>	<u>SUPERFICIE (Hectáreas)</u>				<u>% Sobredeclaración (1)</u>
	<u>Declarada admisible</u>	<u>Comprometida</u>	<u>Declarada Reducida(3)</u>	<u>Resuelta</u>	
FRUTALES DE REGADIO	11,36		11,17	11,17	0,00
FRUTALES DE SECANO	10,74		10,70	10,70	0,00
TOTAL	22,10	21,87	21,87	21,87	

% PENALIZACIÓN**IMPORTE (Euros)**

<u>Admisibilidad (2)</u>	<u>Presentación tardía</u>	<u>Omisión declaración</u>	<u>Condicionalidad</u>	<u>Pago realizado</u>	<u>Calculado(4)</u>	<u>FEADER(EJE2)</u>	<u>MAGRAMA</u>	<u>CAPDER</u>	<u>Total</u>
20,00	0,00	0,00	0,00			3.091,08	283,22	489,54	3.863,84
				A pagar		1.454,62	133,28	230,38	1.818,28
				TOTAL	7.102,65	4.545,70	416,50	719,92	5.682,12

RECINTOS

<u>REFERENCIA SIGPAC</u>	<u>CULTIVO</u>	<u>S/R</u>	<u>CONV.</u>	<u>GRUPO PAGO</u>	<u>Declarada admisible</u>	<u>SUPERFICIE (Hectáreas)</u>		
					<u>Conv. SIGPAC</u>	<u>Control C.(5)</u>	<u>Determinada</u>	<u>Certificada</u>
18-011-001-00008-001	104000	R	NO	FRUTALES DE REGADIO	3,75		3,57	3,75
18-011-004-00079-002	104000	R	NO	FRUTALES DE REGADIO	2,27		2,27	2,28
18-011-004-00080-004	104000	R		FRUTALES DE REGADIO	0,92		0,92	0,00
18-011-007-00209-002	104000	S	NO	FRUTALES DE SECANO	1,37		1,36	1,36
18-011-007-00228-001	104000	S	NO	FRUTALES DE SECANO	2,58		2,58	2,60
18-011-007-00242-001	104000	S	NO	FRUTALES DE SECANO	0,82		0,81	0,81
18-011-007-00269-002	104000	S	NO	FRUTALES DE SECANO	1,61		1,61	1,61
18-011-008-00152-001	104000	R	NO	FRUTALES DE REGADIO	0,43		0,43	0,43
18-011-008-00194-001	104000	R	NO	FRUTALES DE REGADIO	0,80		0,80	0,82
18-011-008-00230-001	104000	R	NO	FRUTALES DE REGADIO	1,21		1,21	1,22
18-011-008-00320-001	104000	R	NO	FRUTALES DE REGADIO	0,20		0,20	0,20
18-011-008-00346-001	104000	S	NO	FRUTALES DE SECANO	0,22		0,22	0,22
18-011-008-00484-001	104000	S	NO	FRUTALES DE SECANO	0,49		0,49	0,51
18-011-009-00038-001	104000	R		FRUTALES DE REGADIO	0,16		0,16	0,00
18-011-009-00065-001	104000	R		FRUTALES DE REGADIO	0,14		0,14	0,00
18-011-009-00315-001	104000	S	NO	FRUTALES DE SECANO	0,23		0,22	0,23
18-011-009-00316-001	104000	S	NO	FRUTALES DE SECANO	0,42		0,42	0,43
18-011-010-00120-001	104000	R		FRUTALES DE REGADIO	0,18		0,18	0,00
18-011-011-00291-004	104000	S	NO	FRUTALES DE SECANO	0,12		0,12	0,13
18-011-011-09000-004	104000	S		FRUTALES DE SECANO	0,04		0,04	0,00
18-011-011-09000-022	104000	S	NO	FRUTALES DE SECANO	0,20		0,20	0,20
18-011-013-00075-001	104000	R		FRUTALES DE REGADIO	0,01		0,01	0,00
18-011-013-00079-001	104000	R	NO	FRUTALES DE REGADIO	1,12		1,11	1,12
18-011-013-00080-001	104000	R		FRUTALES DE REGADIO	0,01		0,01	0,00
18-011-013-00090-001	104000	R		FRUTALES DE REGADIO	0,15		0,15	0,00
18-011-013-00096-002	104000	S	NO	FRUTALES DE SECANO	1,10		1,10	1,10
18-011-013-00097-001	104000	S	NO	FRUTALES DE SECANO	0,22		0,22	0,22
18-011-013-00121-001	104000	S		FRUTALES DE SECANO	0,01		0,01	0,00
18-011-013-00164-001	104000	S	NO	FRUTALES DE SECANO	0,11		0,11	0,11
18-011-013-00373-001	104000	R		FRUTALES DE REGADIO	0,01		0,01	0,00
18-011-013-00374-001	104000	S	NO	FRUTALES DE SECANO	0,30		0,29	0,30
18-011-013-00500-002	104000	S	NO	FRUTALES DE SECANO	0,01		0,01	0,67
18-011-013-00501-001	104000	S	NO	FRUTALES DE SECANO	0,89		0,89	0,89

INCIDENCIA DESCRIPCIÓN

73103 El recinto declarado no cumple con las normas de producción ecológica (compromiso anexo 1, Orden 24 marzo 2011)

Recinto:18-011-004-00080-004 Cultivo:104000 ALMENDROS-SIN VARIEDAD Regadío

Recinto:18-011-009-00038-001 Cultivo:104000 ALMENDROS-SIN VARIEDAD Regadío

Recinto:18-011-009-00065-001 Cultivo:104000 ALMENDROS-SIN VARIEDAD Regadío

Recinto:18-011-010-00120-001 Cultivo:104000 ALMENDROS-SIN VARIEDAD Regadío

Recinto:18-011-011-09000-004 Cultivo:104000 ALMENDROS-SIN VARIEDAD Secano

1. Reducciones previstas por sobredeclaración, artículo 16 del Reglamento (UE) nº 65/2011

2. Resolución de 3 de agosto de 2012 de la Dirección General de Fondos Agrarios (BOJA nº 159, 14 de agosto de 2012)

3. Superficie declarada admisible tras el ajuste con la conversión SIGPAC para el grupo de pago de herbáceos.

Menor valor entre la superficie declarada admisible tras el ajuste con la conversión SIGPAC y la comprometida admisible para el resto de grupos de pago

4. Se calcula sobre la superficie declarada reducida

5. Superficie de cultivo válido para la ayuda determinada en campo para el grupo de pago de herbáceos.

Superficie de cultivo válido para la ayuda determinada en campo tras el ajuste con la superficie comprometida admisible para el resto de grupos de pago

* Ayuda cofinanciada a través del Plan de Reestructuración del Tabaco de Andalucía contemplado en el Programa de Desarrollo Rural de Andalucía (2007-2013)

INCIDENCIA DESCRIPCIÓN

Recinto:18-011-013-00075-001 Cultivo:104000 ALMENDROS-SIN VARIEDAD Regadío
 Recinto:18-011-013-00080-001 Cultivo:104000 ALMENDROS-SIN VARIEDAD Regadío
 Recinto:18-011-013-00090-001 Cultivo:104000 ALMENDROS-SIN VARIEDAD Regadío
 Recinto:18-011-013-00121-001 Cultivo:104000 ALMENDROS-SIN VARIEDAD Secano
 Recinto:18-011-013-00373-001 Cultivo:104000 ALMENDROS-SIN VARIEDAD Regadío
 73104 Recinto declarado que no cumple en su totalidad con las normas de producción ecológica (compromiso anexo 1, Orden 24 marzo 2011)
 Recinto:18-011-007-00209-002 Cultivo:104000 ALMENDROS-SIN VARIEDAD Secano Sup. Declarada:1,37 Sup. Certificada:1,36
 Recinto:18-011-007-00242-001 Cultivo:104000 ALMENDROS-SIN VARIEDAD Secano Sup. Declarada:0,82 Sup. Certificada:0,81

<u>Id. Com</u>	<u>Compromiso</u>	<u>% admisibilidad</u>
C1_03	Cumplir con las normas de producción establecidas en el Reglamento (CE) nº 834/2007, del Consejo, de 28 de junio de 2007, que regula la producción ecológica.	20,00

<u>APELLIDOS Y NOMBRE / RAZÓN SOCIAL</u>	<u>NIF</u>	<u>EXPEDIENTE</u>	<u>ANUALIDAD DE PAGO</u>
RODA LINARES FRANCISCO MIGUEL	23607884V	4019046	6ª

Resumen de superficies

<u>GRUPO DE PAGO</u>	<u>SUPERFICIE (Hectáreas)</u>				<u>% Sobredeclaración (1)</u>
	<u>Declarada admisible</u>	<u>Comprometida</u>	<u>Declarada Reducida(3)</u>	<u>Resuelta</u>	
FRUTALES DE SECANO	9,99		9,99	9,99	0,00
TOTAL	9,99	9,99	9,99	9,99	

% PENALIZACIÓN

IMPORTE (Euros)

<u>Admisibilidad (2)</u>	<u>Presentación tardía</u>	<u>Omisión declaración</u>	<u>Condicionalidad</u>		<u>Calculado(4)</u>	<u>FEADER(EJE2)</u>	<u>MAGRAMA</u>	<u>CAPDER</u>	<u>Total</u>
0,00	0,00	0,00	0,00	Pago realizado		602,09	55,17	95,36	752,62
				A pagar		283,34	25,96	44,87	354,17
				TOTAL	1.106,79	885,43	81,13	140,23	1.106,79

RECINTOS

<u>REFERENCIA SIGPAC</u>	<u>CULTIVO</u>	<u>S/R</u>	<u>CONV.</u>	<u>GRUPO PAGO</u>	<u>Declarada admisible</u>	<u>SUPERFICIE (Hectáreas)</u>			
					<u>Conv. SIGPAC</u>	<u>Control C.(5)</u>	<u>Determinada</u>	<u>Certificada</u>	
18-185-013-00055-001	104000	S	NO	FRUTALES DE SECANO	1,31		1,31	1,31	1,31
18-185-013-00055-002	104000	S	NO	FRUTALES DE SECANO	5,88		5,88	5,88	5,88
18-185-013-00058-001	104000	S	NO	FRUTALES DE SECANO	2,80		2,80	2,80	2,80



1. Reducciones previstas por sobredeclaración, artículo 16 del Reglamento (UE) nº 65/2011

2. Resolución de 3 de agosto de 2012 de la Dirección General de Fondos Agrarios (BOJA nº 159, 14 de agosto de 2012)

3. Superficie declarada admisible tras el ajuste con la conversión SIGPAC para el grupo de pago de herbáceos.

Menor valor entre la superficie declarada admisible tras el ajuste con la conversión SIGPAC y la comprometida admisible para el resto de grupos de pago

4. Se calcula sobre la superficie declarada reducida

5. Superficie de cultivo válido para la ayuda determinada en campo para el grupo de pago de herbáceos.

Superficie de cultivo válido para la ayuda determinada en campo tras el ajuste con la superficie comprometida admisible para el resto de grupos de pago

* Ayuda cofinanciada a través del Plan de Reestructuración del Tabaco de Andalucía contemplado en el Programa de Desarrollo Rural de Andalucía (2007-2013)

<u>APELLIDOS Y NOMBRE / RAZÓN SOCIAL</u>	<u>NIF</u>	<u>EXPEDIENTE</u>	<u>ANUALIDAD DE PAGO</u>
RODA VALVERDE MIGUEL AMADOR	44297853Z	4021028	7ª

Resumen de superficies

<u>GRUPO DE PAGO</u>	<u>SUPERFICIE (Hectáreas)</u>				<u>% Sobredeclaración (1)</u>
	<u>Declarada admisible</u>	<u>Comprometida</u>	<u>Declarada Reducida(3)</u>	<u>Resuelta</u>	
FRUTALES DE SECANO	18,02		17,83	17,83	0,00
TOTAL	18,02	17,83	17,83	17,83	

% PENALIZACIÓN**IMPORTE (Euros)**

<u>Admisibilidad (2)</u>	<u>Presentación tardía</u>	<u>Omisión declaración</u>	<u>Condicionalidad</u>		<u>Calculado(4)</u>	<u>FEADER(EJE2)</u>	<u>MAGRAMA</u>	<u>CAPDER</u>	<u>Total</u>
0,00	0,00	0,00	0,00	Pago realizado		1.074,61	98,46	170,20	1.343,27
				A pagar		505,70	46,33	80,09	632,12
				TOTAL	1.975,39	1.580,31	144,79	250,29	1.975,39

RECINTOS

<u>REFERENCIA SIGPAC</u>	<u>CULTIVO</u>	<u>S/R</u>	<u>CONV.</u>	<u>GRUPO PAGO</u>	<u>Declarada admisible</u>	<u>SUPERFICIE (Hectáreas)</u>		
					<u>Conv. SIGPAC</u>	<u>Control C.(5)</u>	<u>Determinada</u>	<u>Certificada</u>
18-185-004-00021-001	104000	S	NO	FRUTALES DE SECANO	0,47		0,46	0,47
18-185-005-00034-004	104000	S	NO	FRUTALES DE SECANO	0,37		0,37	0,37
18-185-005-00034-005	104000	S	NO	FRUTALES DE SECANO	3,82		3,81	3,82
18-185-005-00034-006	104000	S	NO	FRUTALES DE SECANO	7,18		7,17	7,18
18-185-005-00043-001	104000	S	NO	FRUTALES DE SECANO	1,14		1,14	1,14
18-185-013-00040-002	104000	S	NO	FRUTALES DE SECANO	0,52		0,52	0,52
18-185-013-00041-001	104000	S	NO	FRUTALES DE SECANO	1,59		1,59	1,59
18-185-013-00073-004	104000	S	NO	FRUTALES DE SECANO	0,14		0,14	0,14
18-185-013-00073-005	104000	S	NO	FRUTALES DE SECANO	2,79		2,72	2,79

<u>APELLIDOS Y NOMBRE / RAZÓN SOCIAL</u>	<u>NIF</u>	<u>EXPEDIENTE</u>	<u>ANUALIDAD DE PAGO</u>
RODRIGUEZ BALSAS ROSARIO VICTORIA	52527804J	4039489	4ª

Resumen de superficies

<u>GRUPO DE PAGO</u>	<u>SUPERFICIE (Hectáreas)</u>				<u>% Sobredeclaración (1)</u>
	<u>Declarada admisible</u>	<u>Comprometida</u>	<u>Declarada Reducida(3)</u>	<u>Resuelta</u>	
FRUTALES DE SECANO	20,72		20,71	20,71	0,00
TOTAL	20,72	20,71	20,71	20,71	

% PENALIZACIÓN**IMPORTE (Euros)**

<u>Admisibilidad (2)</u>	<u>Presentación tardía</u>	<u>Omisión declaración</u>	<u>Condicionalidad</u>		<u>Calculado(4)</u>	<u>FEADER(EJE2)</u>	<u>MAGRAMA</u>	<u>CAPDER</u>	<u>Total</u>
0,00	0,00	0,00	0,00	Pago realizado		1.248,19	114,36	197,68	1.560,23
				A pagar		587,38	53,82	93,03	734,23
				TOTAL	2.294,46	1.835,57	168,18	290,71	2.294,46

RECINTOS

<u>REFERENCIA SIGPAC</u>	<u>CULTIVO</u>	<u>S/R</u>	<u>CONV.</u>	<u>GRUPO PAGO</u>	<u>Declarada admisible</u>	<u>SUPERFICIE (Hectáreas)</u>		
					<u>Conv. SIGPAC</u>	<u>Control C.(5)</u>	<u>Determinada</u>	<u>Certificada</u>
18-057-008-00153-001	104000	S	NO	FRUTALES DE SECANO	8,83		8,83	8,83
18-057-010-00023-001	104000	S	NO	FRUTALES DE SECANO	1,15		1,15	1,15
18-057-013-00133-001	104000	S	NO	FRUTALES DE SECANO	4,21		4,21	4,21
18-057-014-00134-001	104000	S	NO	FRUTALES DE SECANO	0,67		0,67	0,67
18-057-014-00152-001	104000	S	NO	FRUTALES DE SECANO	0,71		0,70	0,71
18-057-041-00117-001	104000	S	NO	FRUTALES DE SECANO	5,15		5,15	5,15

1. Reducciones previstas por sobredeclaración, artículo 16 del Reglamento (UE) nº 65/2011

2. Resolución de 3 de agosto de 2012 de la Dirección General de Fondos Agrarios (BOJA nº 159, 14 de agosto de 2012)

3. Superficie declarada admisible tras el ajuste con la conversión SIGPAC para el grupo de pago de herbáceos.

4. Menor valor entre la superficie declarada admisible tras el ajuste con la conversión SIGPAC y la comprometida admisible para el resto de grupos de pago

5. Se calcula sobre la superficie declarada reducida

6. Superficie de cultivo válido para la ayuda determinada en campo para el grupo de pago de herbáceos.

7. Superficie de cultivo válido para la ayuda determinada en campo tras el ajuste con la superficie comprometida admisible para el resto de grupos de pago

* Ayuda cofinanciada a través del Plan de Reestructuración del Tabaco de Andalucía contemplado en el Programa de Desarrollo Rural de Andalucía (2007-2013)

<u>APELLIDOS Y NOMBRE / RAZÓN SOCIAL</u>	<u>NIF</u>	<u>EXPEDIENTE</u>	<u>ANUALIDAD DE PAGO</u>		
RODRIGUEZ CASANOVA MIGUEL ANGEL	45716034S	4035673	7ª		
Resumen de superficies					
		SUPERFICIE (Hectáreas)			
GRUPO DE PAGO		<u>Declarada admisible</u>	<u>Declarada Reducida(3)</u>	<u>Resuelta</u>	<u>% Sobredeclaración (1)</u>
HERBACEOS		25,68	25,60	25,60	0,00
TOTAL		25,68	25,60	25,60	

% PENALIZACIÓN				IMPORTE (Euros)					
<u>Admisibilidad (2)</u>	<u>Presentación tardía</u>	<u>Omisión declaración</u>	<u>Condicionalidad</u>	<u>Calculado(4)</u>	<u>FEADER(EJE2)</u>	<u>MAGRAMA</u>	<u>CAPDER</u>	<u>Total</u>	
0,00	0,00	0,00	0,00	Pago realizado	2.302,45	210,96	364,66	2.878,07	
				A pagar	1.083,50	99,28	171,60	1.354,38	
				TOTAL	4.232,45	3.385,95	310,24	536,26	4.232,45

RECINTOS

<u>REFERENCIA SIGPAC</u>	<u>CULTIVO</u>	<u>S/R</u>	<u>CONV.</u>	<u>GRUPO PAGO</u>	<u>Declarada admisible</u>	SUPERFICIE (Hectáreas)			
						<u>Conv. SIGPAC</u>	<u>Control C.(5)</u>	<u>Determinada</u>	<u>Certificada</u>
18-057-002-00068-006	8000	S	NO	HERBACEOS	5,60			5,55	5,60
18-057-002-00192-001	8000	S	NO	HERBACEOS	1,35			1,32	1,35
18-057-008-00276-005	52000	S	NO	HERBACEOS	11,03			11,03	11,03
18-057-009-00058-001	8000	S	NO	HERBACEOS	5,86			5,86	5,86
18-057-009-00059-001	8000	S	NO	HERBACEOS	1,84			1,84	1,84

<u>APELLIDOS Y NOMBRE / RAZÓN SOCIAL</u>	<u>NIF</u>	<u>EXPEDIENTE</u>	<u>ANUALIDAD DE PAGO</u>			
RODRIGUEZ CASTILLO JOSE IGNACIO	52518841C	4003649	7ª			
Resumen de superficies						
		SUPERFICIE (Hectáreas)				
GRUPO DE PAGO		<u>Declarada admisible</u>	<u>Comprometida</u>	<u>Declarada Reducida(3)</u>	<u>Resuelta</u>	<u>% Sobredeclaración (1)</u>
FRUTALES DE SECANO		45,13		37,96	37,96	0,00
FRUTALES DE REGADIO		21,15		17,70	17,70	0,00
TOTAL		66,28	55,66	55,66	55,66	

% PENALIZACIÓN				IMPORTE (Euros)				
<u>Admisibilidad (2)</u>	<u>Presentación tardía</u>	<u>Omisión declaración</u>	<u>Condicionalidad</u>	<u>Calculado(4)</u>	<u>FEADER(EJE2)</u>	<u>MAGRAMA</u>	<u>CAPDER</u>	<u>Total</u>
0,00	0,00	0,00	0,00	A pagar	13.581,79	10.865,43	995,55	1.720,81
								13.581,79

RECINTOS

<u>REFERENCIA SIGPAC</u>	<u>CULTIVO</u>	<u>S/R</u>	<u>CONV.</u>	<u>GRUPO PAGO</u>	<u>Declarada admisible</u>	SUPERFICIE (Hectáreas)			
						<u>Conv. SIGPAC</u>	<u>Control C.(5)</u>	<u>Determinada</u>	<u>Certificada</u>
18-057-006-00032-001	104000	S	NO	FRUTALES DE SECANO	1,59	1,59		1,59	1,59
18-057-006-00033-001	104000	R	NO	FRUTALES DE REGADIO	11,23			11,06	11,23
18-057-006-00033-005	104000	R	NO	FRUTALES DE REGADIO	9,92			9,67	9,92
18-057-006-00038-001	104000	S	NO	FRUTALES DE SECANO	1,08			1,07	1,08
18-057-006-00039-001	104000	S	NO	FRUTALES DE SECANO	3,91			3,87	3,91
18-057-006-00044-004	104000	S	NO	FRUTALES DE SECANO	26,31			25,75	26,31
18-057-006-00046-003	104000	S	NO	FRUTALES DE SECANO	0,28			0,23	0,28
18-057-006-00083-002	104000	S	NO	FRUTALES DE SECANO	7,78			7,77	7,78
18-057-006-00105-001	104000	S	NO	FRUTALES DE SECANO	4,18	4,18		4,18	4,18

1. Reducciones previstas por sobredeclaración, artículo 16 del Reglamento (UE) nº 65/2011

2. Resolución de 3 de agosto de 2012 de la Dirección General de Fondos Agrarios (BOJA nº 159, 14 de agosto de 2012)

3. Superficie declarada admisible tras el ajuste con la conversión SIGPAC para el grupo de pago de herbáceos.

Menor valor entre la superficie declarada admisible tras el ajuste con la conversión SIGPAC y la comprometida admisible para el resto de grupos de pago

4. Se calcula sobre la superficie declarada reducida

5. Superficie de cultivo válido para la ayuda determinada en campo para el grupo de pago de herbáceos.

Superficie de cultivo válido para la ayuda determinada en campo tras el ajuste con la superficie comprometida admisible para el resto de grupos de pago

* Ayuda cofinanciada a través del Plan de Reestructuración del Tabaco de Andalucía contemplado en el Programa de Desarrollo Rural de Andalucía (2007-2013)

<u>APELLIDOS Y NOMBRE / RAZÓN SOCIAL</u>	<u>NIF</u>	<u>EXPEDIENTE</u>	<u>ANUALIDAD DE PAGO</u>
RODRIGUEZ ESTEVEZ ANTONIO SERAFIN	74715595A	4009194	6ª

Resumen de superficies

<u>GRUPO DE PAGO</u>	<u>SUPERFICIE (Hectáreas)</u>				<u>% Sobredeclaración (1)</u>
	<u>Declarada admisible</u>	<u>Comprometida</u>	<u>Declarada Reducida(3)</u>	<u>Resuelta</u>	
FRUTALES DE SECANO	10,70		8,26	8,26	0,00
TOTAL	10,70	8,26	8,26	8,26	

% PENALIZACIÓN**IMPORTE (Euros)**

<u>Admisibilidad (2)</u>	<u>Presentación tardía</u>	<u>Omisión declaración</u>	<u>Condicionalidad</u>		<u>Calculado(4)</u>	<u>FEADER(EJE2)</u>	<u>MAGRAMA</u>	<u>CAPDER</u>	<u>Total</u>
0,00	0,00	0,00	0,00	Pago realizado		497,83	45,61	78,85	622,29
				A pagar		234,27	21,47	37,10	292,84
				TOTAL		915,13	732,10	67,08	915,13

RECINTOS

<u>REFERENCIA SIGPAC</u>	<u>CULTIVO</u>	<u>S/R</u>	<u>CONV.</u>	<u>GRUPO PAGO</u>	<u>Declarada admisible</u>	<u>SUPERFICIE (Hectáreas)</u>		
					<u>Conv. SIGPAC</u>	<u>Control C.(5)</u>	<u>Determinada</u>	<u>Certificada</u>
18-017-011-00340-001	104000	S	NO	FRUTALES DE SECANO	0,45		0,44	0,45
18-017-011-00346-001	104000	S	NO	FRUTALES DE SECANO	0,90		0,90	0,90
18-017-011-00346-002	121000	S	NO	FRUTALES DE SECANO	0,51		0,51	0,51
18-017-011-00350-001	104000	S	NO	FRUTALES DE SECANO	1,36		1,36	1,36
18-017-011-00354-001	104000	S	NO	FRUTALES DE SECANO	0,27		0,27	0,27
18-017-011-00374-001	104000	S	NO	FRUTALES DE SECANO	0,11		0,11	0,11
18-017-012-00092-001	104000	S	NO	FRUTALES DE SECANO	0,69		0,67	0,69
18-017-012-00140-001	104000	S	NO	FRUTALES DE SECANO	0,74		0,72	0,74
18-017-012-00140-002	121000	S	NO	FRUTALES DE SECANO	0,35		0,35	0,35
18-017-012-00144-001	104000	S	NO	FRUTALES DE SECANO	0,16		0,16	0,16
18-017-012-00147-001	104000	S	NO	FRUTALES DE SECANO	0,13		0,13	0,13
18-017-012-00148-002	104000	S	NO	FRUTALES DE SECANO	0,22		0,22	0,22
18-017-012-00158-001	104000	S	NO	FRUTALES DE SECANO	0,10		0,10	0,10
18-017-012-00162-002	104000	S	NO	FRUTALES DE SECANO	0,62		0,62	0,62
18-017-012-00186-001	104000	S	NO	FRUTALES DE SECANO	0,48		0,47	0,48
18-017-012-00416-003	104000	S	NO	FRUTALES DE SECANO	1,74		1,74	1,74
18-017-012-00416-004	104000	S	NO	FRUTALES DE SECANO	0,25		0,25	0,25

INCIDENCIA DESCRIPCIÓN

73106 Recinto declarado no comprometido
 Recinto:18-017-012-00093-001 Cultivo:104000 ALMENDROS-SIN VARIEDAD Secano
 Recinto:18-017-012-00094-001 Cultivo:104000 ALMENDROS-SIN VARIEDAD Secano



1. Reducciones previstas por sobredeclaración, artículo 16 del Reglamento (UE) nº 65/2011

2. Resolución de 3 de agosto de 2012 de la Dirección General de Fondos Agrarios (BOJA nº 159, 14 de agosto de 2012)

3. Superficie declarada admisible tras el ajuste con la conversión SIGPAC para el grupo de pago de herbáceos.

Menor valor entre la superficie declarada admisible tras el ajuste con la conversión SIGPAC y la comprometida admisible para el resto de grupos de pago

4. Se calcula sobre la superficie declarada reducida

5. Superficie de cultivo válido para la ayuda determinada en campo para el grupo de pago de herbáceos.

Superficie de cultivo válido para la ayuda determinada en campo tras el ajuste con la superficie comprometida admisible para el resto de grupos de pago

* Ayuda cofinanciada a través del Plan de Reestructuración del Tabaco de Andalucía contemplado en el Programa de Desarrollo Rural de Andalucía (2007-2013)

<u>APELLIDOS Y NOMBRE / RAZÓN SOCIAL</u>	<u>NIF</u>	<u>EXPEDIENTE</u>	<u>ANUALIDAD DE PAGO</u>
RODRIGUEZ FERNANDEZ VIRTUDES *	37561785W	4000814	6ª

Resumen de superficies

<u>GRUPO DE PAGO</u>	<u>SUPERFICIE (Hectáreas)</u>				<u>% Sobredeclaración (1)</u>
	<u>Declarada admisible</u>	<u>Comprometida</u>	<u>Declarada Reducida(3)</u>	<u>Resuelta</u>	
FRUTALES DE SECANO	6,17		6,10	6,10	0,00
TOTAL	6,17	6,10	6,10	6,10	

% PENALIZACIÓN**IMPORTE (Euros)**

<u>Admisibilidad (2)</u>	<u>Presentación tardía</u>	<u>Omisión declaración</u>	<u>Condicionalidad</u>		<u>Calculado(4)</u>	<u>FEADER(EJE2)</u>	<u>MAGRAMA</u>	<u>CAPDER</u>	<u>Total</u>
0,00	0,00	0,00	0,00	A pagar	675,82	540,66	49,54	85,62	675,82

RECINTOS

<u>REFERENCIA SIGPAC</u>	<u>CULTIVO S/R</u>	<u>CONV.</u>	<u>GRUPO PAGO</u>	<u>SUPERFICIE (Hectáreas)</u>				
				<u>Declarada admisible</u>	<u>Conv. SIGPAC</u>	<u>Control C.(5)</u>	<u>Determinada Certificada</u>	
18-087-017-00454-004	104000 S	NO	FRUTALES DE SECANO	0,05		0,04	0,04	0,05
18-087-017-00456-001	104000 S	NO	FRUTALES DE SECANO	4,44		4,38	4,38	4,44
18-087-017-00457-001	104000 S	NO	FRUTALES DE SECANO	1,68		1,68	1,68	1,68

<u>APELLIDOS Y NOMBRE / RAZÓN SOCIAL</u>	<u>NIF</u>	<u>EXPEDIENTE</u>	<u>ANUALIDAD DE PAGO</u>
RODRIGUEZ GARCIA RUBEN	45713271N	4043332	4ª

Resumen de superficies

<u>GRUPO DE PAGO</u>	<u>SUPERFICIE (Hectáreas)</u>				<u>% Sobredeclaración (1)</u>
	<u>Declarada admisible</u>	<u>Comprometida</u>	<u>Declarada Reducida(3)</u>	<u>Resuelta</u>	
HERBACEOS	11,35		11,35	11,35	0,00
TOTAL	11,35		11,35	11,35	

% PENALIZACIÓN**IMPORTE (Euros)**

<u>Admisibilidad (2)</u>	<u>Presentación tardía</u>	<u>Omisión declaración</u>	<u>Condicionalidad</u>		<u>Calculado(4)</u>	<u>FEADER(EJE2)</u>	<u>MAGRAMA</u>	<u>CAPDER</u>	<u>Total</u>
10,00	0,00	0,00	0,00	Pago realizado		918,73	84,18	145,51	1.148,42
				A pagar		432,34	39,61	68,48	540,43
				TOTAL	1.876,50	1.351,07	123,79	213,99	1.688,85

RECINTOS

<u>REFERENCIA SIGPAC</u>	<u>CULTIVO S/R</u>	<u>CONV.</u>	<u>GRUPO PAGO</u>	<u>SUPERFICIE (Hectáreas)</u>			
				<u>Declarada admisible</u>	<u>Conv. SIGPAC</u>	<u>Control C.(5)</u>	<u>Determinada Certificada</u>
18-057-001-00025-001	33000 S	SI	HERBACEOS	2,30		2,30	2,30
18-057-002-00148-001	33000 S	SI	HERBACEOS	1,00	1,00	1,00	1,00
18-057-036-00175-002	5000 S	SI	HERBACEOS	1,69		1,69	1,69
18-057-036-00176-001	5000 S	SI	HERBACEOS	2,95	2,95	2,95	2,95
18-057-036-00176-005	5000 S	SI	HERBACEOS	0,34	0,35	0,34	0,34
18-057-036-00189-002	5000 S	SI	HERBACEOS	0,34		0,34	0,34
18-057-054-00297-001	8000 S	SI	HERBACEOS	0,99	0,99	0,99	0,99
18-057-054-00301-001	8000 S	SI	HERBACEOS	0,71		0,71	0,71
18-057-900-80005-004	5000 S		HERBACEOS	1,03		1,03	0,00

INCIDENCIA DESCRIPCIÓN

73103 El recinto declarado no cumple con las normas de producción ecológica (compromiso anexo 1, Orden 24 marzo 2011)
Recinto:18-057-900-80005-004 Cultivo:5000 CEBADA-SIN VARIEDAD Secano

<u>Id. Com</u>	<u>Compromiso</u>	<u>% admisibilidad</u>
C1_03	Cumplir con las normas de producción establecidas en el Reglamento (CE) nº 834/2007, del Consejo, de 28 de junio de 2007, que regula la producción ecológica.	10,00

1. Reducciones previstas por sobredeclaración, artículo 16 del Reglamento (UE) nº 65/2011

2. Resolución de 3 de agosto de 2012 de la Dirección General de Fondos Agrarios (BOJA nº 159, 14 de agosto de 2012)

3. Superficie declarada admisible tras el ajuste con la conversión SIGPAC para el grupo de pago de herbáceos.

* Menor valor entre la superficie declarada admisible tras el ajuste con la conversión SIGPAC y la comprometida admisible para el resto de grupos de pago

4. Se calcula sobre la superficie declarada reducida

5. Superficie de cultivo válido para la ayuda determinada en campo para el grupo de pago de herbáceos.

* Superficie de cultivo válido para la ayuda determinada en campo tras el ajuste con la superficie comprometida admisible para el resto de grupos de pago

* Ayuda cofinanciada a través del Plan de Reestructuración del Tabaco de Andalucía contemplado en el Programa de Desarrollo Rural de Andalucía (2007-2013)

<u>APELLIDOS Y NOMBRE / RAZÓN SOCIAL</u>	<u>NIF</u>	<u>EXPEDIENTE</u>	<u>ANUALIDAD DE PAGO</u>
RODRIGUEZ LORENZO FELICIDAD	24052858X	4010223	6ª

Resumen de superficies

<u>GRUPO DE PAGO</u>	<u>SUPERFICIE (Hectáreas)</u>				<u>% Sobredeclaración (1)</u>
	<u>Declarada admisible</u>	<u>Comprometida</u>	<u>Declarada Reducida(3)</u>	<u>Resuelta</u>	
FRUTALES DE SECANO	16,25		16,22	16,22	0,00
TOTAL	16,25	16,22	16,22	16,22	

% PENALIZACIÓN**IMPORTE (Euros)**

<u>Admisibilidad (2)</u>	<u>Presentación tardía</u>	<u>Omisión declaración</u>	<u>Condicionalidad</u>		<u>Calculado(4)</u>	<u>FEADER(EJE2)</u>	<u>MAGRAMA</u>	<u>CAPDER</u>	<u>Total</u>
0,00	0,00	0,00	0,00	Pago realizado		977,57	89,57	154,83	1.221,97
				A pagar		460,03	42,15	72,86	575,04
				TOTAL	1.797,01	1.437,60	131,72	227,69	1.797,01

RECINTOS

<u>REFERENCIA SIGPAC</u>	<u>CULTIVO</u>	<u>S/R</u>	<u>CONV.</u>	<u>GRUPO PAGO</u>	<u>Declarada admisible</u>	<u>SUPERFICIE (Hectáreas)</u>		
						<u>Conv. SIGPAC</u>	<u>Control C.(5)</u>	<u>Determinada Certificada</u>
18-036-006-00300-001	104000	S	NO	FRUTALES DE SECANO	0,91		0,90	0,91
18-144-002-00119-001	104000	S	NO	FRUTALES DE SECANO	1,10		1,10	1,10
18-144-002-00120-003	104000	S	NO	FRUTALES DE SECANO	5,18		5,18	5,18
18-144-002-00136-001	104000	S	NO	FRUTALES DE SECANO	2,07		2,07	2,07
18-144-004-00015-001	104000	S	NO	FRUTALES DE SECANO	0,73		0,73	0,73
18-144-004-00094-001	104000	S	NO	FRUTALES DE SECANO	0,32		0,31	0,32
18-144-011-00002-001	104000	S	NO	FRUTALES DE SECANO	1,18		1,18	1,18
18-144-025-00063-001	104000	S	NO	FRUTALES DE SECANO	3,23		3,22	3,23
18-144-025-00250-004	104000	S	NO	FRUTALES DE SECANO	0,70		0,70	0,70
18-144-033-00034-001	104000	S	NO	FRUTALES DE SECANO	0,83		0,83	0,83



1. Reducciones previstas por sobredeclaración, artículo 16 del Reglamento (UE) nº 65/2011

2. Resolución de 3 de agosto de 2012 de la Dirección General de Fondos Agrarios (BOJA nº 159, 14 de agosto de 2012)

3. Superficie declarada admisible tras el ajuste con la conversión SIGPAC para el grupo de pago de herbáceos.

Menor valor entre la superficie declarada admisible tras el ajuste con la conversión SIGPAC y la comprometida admisible para el resto de grupos de pago

4. Se calcula sobre la superficie declarada reducida

5. Superficie de cultivo válido para la ayuda determinada en campo para el grupo de pago de herbáceos.

Superficie de cultivo válido para la ayuda determinada en campo tras el ajuste con la superficie comprometida admisible para el resto de grupos de pago

* Ayuda cofinanciada a través del Plan de Reestructuración del Tabaco de Andalucía contemplado en el Programa de Desarrollo Rural de Andalucía (2007-2013)

<u>APELLIDOS Y NOMBRE / RAZÓN SOCIAL</u>	<u>NIF</u>	<u>EXPEDIENTE</u>	<u>ANUALIDAD DE PAGO</u>
RODRIGUEZ MANRIQUE FERNANDO	74710562F	4010182	6ª

Resumen de superficies

<u>GRUPO DE PAGO</u>	<u>SUPERFICIE (Hectáreas)</u>				<u>% Sobredeclaración (1)</u>
	<u>Declarada admisible</u>	<u>Comprometida</u>	<u>Declarada Reducida(3)</u>	<u>Resuelta</u>	
FRUTALES DE SECANO	5,93		4,86	4,86	0,00
TOTAL	5,93	4,86	4,86	4,86	

% PENALIZACIÓN**IMPORTE (Euros)**

<u>Admisibilidad (2)</u>	<u>Presentación tardía</u>	<u>Omisión declaración</u>	<u>Condicionalidad</u>		<u>Calculado(4)</u>	<u>FEADER(EJE2)</u>	<u>MAGRAMA</u>	<u>CAPDER</u>	<u>Total</u>
0,00	0,00	0,00	0,00	Pago realizado		292,91	26,84	46,39	366,14
				A pagar		137,84	12,63	21,83	172,30
				TOTAL	538,44	430,75	39,47	68,22	538,44

RECINTOS

<u>REFERENCIA SIGPAC</u>	<u>CULTIVO</u>	<u>S/R</u>	<u>CONV.</u>	<u>GRUPO PAGO</u>	<u>Declarada admisible</u>	<u>SUPERFICIE (Hectáreas)</u>		
					<u>Conv. SIGPAC</u>	<u>Control C.(5)</u>	<u>Determinada</u>	<u>Certificada</u>
18-144-006-00015-001	104000	S	NO	FRUTALES DE SECANO	0,41		0,41	0,41
18-144-006-00016-001	104000	S	NO	FRUTALES DE SECANO	0,25		0,25	0,25
18-144-006-00018-001	104000	S	NO	FRUTALES DE SECANO	0,23		0,23	0,23
18-144-006-00026-004	104000	S	NO	FRUTALES DE SECANO	0,34		0,31	0,34
18-144-006-00026-005	104000	S	NO	FRUTALES DE SECANO	0,23		0,22	0,23
18-144-006-00027-001	104000	S	NO	FRUTALES DE SECANO	0,04		0,04	0,04
18-144-006-00033-001	104000	S	NO	FRUTALES DE SECANO	0,04		0,04	0,04
18-144-006-00034-001	104000	S	NO	FRUTALES DE SECANO	0,12		0,12	0,12
18-144-006-00035-001	104000	S	NO	FRUTALES DE SECANO	0,19		0,19	0,19
18-144-006-00041-002	104000	S	NO	FRUTALES DE SECANO	0,05		0,05	0,05
18-144-006-00041-003	104000	S	NO	FRUTALES DE SECANO	0,92		0,92	0,92
18-144-006-00043-001	104000	S	NO	FRUTALES DE SECANO	0,50		0,50	0,50
18-144-006-00044-001	104000	S	NO	FRUTALES DE SECANO	0,20		0,20	0,20
18-144-006-00049-001	104000	S	NO	FRUTALES DE SECANO	0,37		0,37	0,37
18-144-006-00050-001	104000	S	NO	FRUTALES DE SECANO	0,68		0,68	0,68
18-144-006-00051-001	104000	S	NO	FRUTALES DE SECANO	0,21		0,21	0,21
18-144-006-00054-001	104000	S	NO	FRUTALES DE SECANO	0,16		0,12	0,16

INCIDENCIA DESCRIPCIÓN

73103 El recinto declarado no cumple con las normas de producción ecológica (compromiso anexo 1, Orden 24 marzo 2011)

Recinto:18-144-006-00021-001 Cultivo:104000 ALMENDROS-SIN VARIEDAD Secano

Recinto:18-144-006-00029-001 Cultivo:104000 ALMENDROS-SIN VARIEDAD Secano

Recinto:18-144-006-00278-001 Cultivo:104000 ALMENDROS-SIN VARIEDAD Secano

73106 Recinto declarado no comprometido

Recinto:18-144-006-00021-001 Cultivo:104000 ALMENDROS-SIN VARIEDAD Secano

Recinto:18-144-006-00029-001 Cultivo:104000 ALMENDROS-SIN VARIEDAD Secano

Recinto:18-144-006-00278-001 Cultivo:104000 ALMENDROS-SIN VARIEDAD Secano



1. Reducciones previstas por sobredeclaración, artículo 16 del Reglamento (UE) nº 65/2011

2. Resolución de 3 de agosto de 2012 de la Dirección General de Fondos Agrarios (BOJA nº 159, 14 de agosto de 2012)

3. Superficie declarada admisible tras el ajuste con la conversión SIGPAC para el grupo de pago de herbáceos.

Menor valor entre la superficie declarada admisible tras el ajuste con la conversión SIGPAC y la comprometida admisible para el resto de grupos de pago

4. Se calcula sobre la superficie declarada reducida

5. Superficie de cultivo válido para la ayuda determinada en campo para el grupo de pago de herbáceos.

Superficie de cultivo válido para la ayuda determinada en campo tras el ajuste con la superficie comprometida admisible para el resto de grupos de pago

* Ayuda cofinanciada a través del Plan de Reestructuración del Tabaco de Andalucía contemplado en el Programa de Desarrollo Rural de Andalucía (2007-2013)

<u>APELLIDOS Y NOMBRE / RAZÓN SOCIAL</u>	<u>NIF</u>	<u>EXPEDIENTE</u>	<u>ANUALIDAD DE PAGO</u>
RODRIGUEZ MARTINEZ SABAS	74622505V	4006587	7ª

Resumen de superficies

<u>GRUPO DE PAGO</u>	<u>SUPERFICIE (Hectáreas)</u>			<u>% Sobredeclaración (1)</u>
	<u>Declarada admisible</u>	<u>Declarada Reducida(3)</u>	<u>Resuelta</u>	
HERBACEOS	43,78	41,44	41,44	0,00
TOTAL	43,78	41,44	41,44	

% PENALIZACIÓN**IMPORTE (Euros)**

<u>Admisibilidad (2)</u>	<u>Presentación tardía</u>	<u>Omisión declaración</u>	<u>Condicionalidad</u>		<u>Calculado(4)</u>	<u>FEADER(EJE2)</u>	<u>MAGRAMA</u>	<u>CAPDER</u>	<u>Total</u>
0,00	0,00	0,00	0,00	Pago realizado		3.727,09	341,50	590,28	4.658,87
				A pagar		1.753,93	160,70	277,78	2.192,41
				TOTAL	6.851,28	5.481,02	502,20	868,06	6.851,28

RECINTOS

<u>REFERENCIA SIGPAC</u>	<u>CULTIVO</u>	<u>S/R</u>	<u>CONV.</u>	<u>GRUPO PAGO</u>	<u>Declarada admisible</u>	<u>SUPERFICIE (Hectáreas)</u>			
					<u>Conv. SIGPAC</u>	<u>Control C.(5)</u>	<u>Determinada</u>	<u>Certificada</u>	
18-057-003-00085-003	52000	S	NO	HERBACEOS	17,39			17,39	17,39
18-057-003-00097-001	52000	S	NO	HERBACEOS	0,31			0,31	0,31
18-057-003-00133-004	5000	S	NO	HERBACEOS	4,14			4,11	4,14
18-057-003-00134-002	5000	S	NO	HERBACEOS	0,87			0,01	0,87
18-057-003-00135-014	5000	S	NO	HERBACEOS	4,02			3,55	4,02
18-057-003-00142-003	5000	S	NO	HERBACEOS	8,60			8,57	8,60
18-057-003-00142-004	5000	S	NO	HERBACEOS	0,30			0,29	0,30
18-057-003-00142-005	5000	R	NO	HERBACEOS	0,41			0,41	0,41
18-057-003-00142-023	5000	S	NO	HERBACEOS	0,13			0,13	0,13
18-057-003-00150-001	5000	S	NO	HERBACEOS	2,24			2,23	2,24
18-057-003-00151-001	5000	S	NO	HERBACEOS	4,48			4,44	4,48

INCIDENCIA DESCRIPCIÓN

73106	Recinto declarado no comprometido		
	Recinto:18-057-003-00136-001	Cultivo:5000	CEBADA-SIN VARIEDAD Secano
	Recinto:18-057-003-00136-002	Cultivo:5000	CEBADA-SIN VARIEDAD Secano
	Recinto:18-057-003-00136-005	Cultivo:5000	CEBADA-SIN VARIEDAD Secano
	Recinto:18-057-003-00139-001	Cultivo:5000	CEBADA-SIN VARIEDAD Secano



1. Reducciones previstas por sobredeclaración, artículo 16 del Reglamento (UE) nº 65/2011

2. Resolución de 3 de agosto de 2012 de la Dirección General de Fondos Agrarios (BOJA nº 159, 14 de agosto de 2012)

3. Superficie declarada admisible tras el ajuste con la conversión SIGPAC para el grupo de pago de herbáceos.

Menor valor entre la superficie declarada admisible tras el ajuste con la conversión SIGPAC y la comprometida admisible para el resto de grupos de pago

4. Se calcula sobre la superficie declarada reducida

5. Superficie de cultivo válido para la ayuda determinada en campo para el grupo de pago de herbáceos.

Superficie de cultivo válido para la ayuda determinada en campo tras el ajuste con la superficie comprometida admisible para el resto de grupos de pago

* Ayuda cofinanciada a través del Plan de Reestructuración del Tabaco de Andalucía contemplado en el Programa de Desarrollo Rural de Andalucía (2007-2013)

<u>APELLIDOS Y NOMBRE / RAZÓN SOCIAL</u>	<u>NIF</u>	<u>EXPEDIENTE</u>	<u>ANUALIDAD DE PAGO</u>
RODRIGUEZ RODRIGUEZ ENRIQUE *	23972728N	4008863	6ª

Resumen de superficies

<u>GRUPO DE PAGO</u>	<u>SUPERFICIE (Hectáreas)</u>				<u>% Sobredeclaración (1)</u>
	<u>Declarada admisible</u>	<u>Comprometida</u>	<u>Declarada Reducida(3)</u>	<u>Resuelta</u>	
FRUTALES DE SECANO	5,37		4,10	4,10	0,00
TOTAL	5,37	4,10	4,10	4,10	

% PENALIZACIÓN**IMPORTE (Euros)**

<u>Admisibilidad (2)</u>	<u>Presentación tardía</u>	<u>Omisión declaración</u>	<u>Condicionalidad</u>		<u>Calculado(4)</u>	<u>FEADER(EJE2)</u>	<u>MAGRAMA</u>	<u>CAPDER</u>	<u>Total</u>
0,00	0,00	0,00	0,00	A pagar	465,58	372,46	34,13	58,99	465,58

RECINTOS

<u>REFERENCIA SIGPAC</u>	<u>CULTIVO S/R</u>	<u>CONV.</u>	<u>GRUPO PAGO</u>	<u>SUPERFICIE (Hectáreas)</u>				
				<u>Declarada admisible</u>	<u>Conv. SIGPAC</u>	<u>Control C.(5)</u>	<u>Determinada</u>	<u>Certificada</u>
18-087-006-00195-001	104000 S	NO	FRUTALES DE SECANO	2,94		2,94	2,94	2,94
18-087-007-00195-001	104000 S	SI	FRUTALES DE SECANO	1,18		1,18	1,18	1,18
18-087-007-00284-001	104000 S	NO	FRUTALES DE SECANO	1,25		1,13	1,13	1,25



1. Reducciones previstas por sobredeclaración, artículo 16 del Reglamento (UE) nº 65/2011

2. Resolución de 3 de agosto de 2012 de la Dirección General de Fondos Agrarios (BOJA nº 159, 14 de agosto de 2012)

3. Superficie declarada admisible tras el ajuste con la conversión SIGPAC para el grupo de pago de herbáceos.

Menor valor entre la superficie declarada admisible tras el ajuste con la conversión SIGPAC y la comprometida admisible para el resto de grupos de pago

4. Se calcula sobre la superficie declarada reducida

5. Superficie de cultivo válido para la ayuda determinada en campo para el grupo de pago de herbáceos.

Superficie de cultivo válido para la ayuda determinada en campo tras el ajuste con la superficie comprometida admisible para el resto de grupos de pago

* Ayuda cofinanciada a través del Plan de Reestructuración del Tabaco de Andalucía contemplado en el Programa de Desarrollo Rural de Andalucía (2007-2013)

<u>APELLIDOS Y NOMBRE / RAZÓN SOCIAL</u>	<u>NIF</u>	<u>EXPEDIENTE</u>	<u>ANUALIDAD DE PAGO</u>
RODRIGUEZ SANCHEZ MANUEL	23448519L	4014858	4ª

Resumen de superficies

<u>GRUPO DE PAGO</u>	<u>SUPERFICIE (Hectáreas)</u>				<u>% Sobredeclaración (1)</u>
	<u>Declarada admisible</u>	<u>Comprometida</u>	<u>Declarada Reducida(3)</u>	<u>Resuelta</u>	
FRUTALES DE SECANO	22,24		19,95	19,95	0,00
TOTAL	22,24	19,95	19,95	19,95	

% PENALIZACIÓN**IMPORTE (Euros)**

<u>Admisibilidad (2)</u>	<u>Presentación tardía</u>	<u>Omisión declaración</u>	<u>Condicionalidad</u>		<u>Calculado(4)</u>	<u>FEADER(EJE2)</u>	<u>MAGRAMA</u>	<u>CAPDER</u>	<u>Total</u>
0,00	0,00	0,00	0,00	Pago realizado		1.202,38	110,17	190,43	1.502,98
				A pagar		565,82	51,84	89,62	707,28
				TOTAL	2.210,26	1.768,20	162,01	280,05	2.210,26

RECINTOS

<u>REFERENCIA SIGPAC</u>	<u>CULTIVO</u>	<u>S/R</u>	<u>CONV.</u>	<u>GRUPO PAGO</u>	<u>Declarada admisible</u>	<u>SUPERFICIE (Hectáreas)</u>		
					<u>Conv. SIGPAC</u>	<u>Control C.(5)</u>	<u>Determinada</u>	<u>Certificada</u>
18-036-006-00112-001	104000	S	SI	FRUTALES DE SECANO	3,56		3,56	3,56
18-036-006-00113-001	104000	S	SI	FRUTALES DE SECANO	0,91		0,91	0,91
18-036-006-00114-001	104000	S	SI	FRUTALES DE SECANO	1,94		1,94	1,94
18-036-007-00012-001	104000	S	SI	FRUTALES DE SECANO	0,26		0,26	0,26
18-036-007-00014-001	104000	S	SI	FRUTALES DE SECANO	0,27		0,27	0,27
18-036-007-00024-004	104000	S	SI	FRUTALES DE SECANO	1,75		1,75	1,75
18-036-007-00064-001	104000	S	SI	FRUTALES DE SECANO	0,56		0,56	0,56
18-036-007-00122-001	104000	S	SI	FRUTALES DE SECANO	2,05		1,78	1,78
18-036-007-00122-002	104000	S	SI	FRUTALES DE SECANO	0,59		0,59	0,59
18-036-008-00016-002	104000	S	SI	FRUTALES DE SECANO	0,37		0,37	0,37
18-036-008-00020-008	104000	S	SI	FRUTALES DE SECANO	0,26		0,26	0,26
18-036-008-00020-011	104000	S	SI	FRUTALES DE SECANO	0,18		0,11	0,11
18-036-008-00020-014	104000	S	SI	FRUTALES DE SECANO	0,06		0,06	0,06
18-036-008-00020-015	104000	S	SI	FRUTALES DE SECANO	0,32		0,32	0,32
18-036-008-00020-016	104000	S	SI	FRUTALES DE SECANO	0,49		0,49	0,49
18-036-008-00020-017	104000	S	SI	FRUTALES DE SECANO	0,18		0,18	0,18
18-036-008-00020-018	104000	S	SI	FRUTALES DE SECANO	0,07		0,07	0,07
18-036-008-00020-019	104000	S	SI	FRUTALES DE SECANO	0,76		0,76	0,76
18-036-008-00020-020	104000	S	SI	FRUTALES DE SECANO	0,54		0,54	0,54
18-036-008-00020-021	104000	S	SI	FRUTALES DE SECANO	0,58		0,58	0,58
18-036-008-00020-022	104000	S	SI	FRUTALES DE SECANO	0,91		0,91	0,91
18-036-008-00020-024	104000	S	SI	FRUTALES DE SECANO	3,41		3,41	3,41
18-036-008-00055-001	104000	S	SI	FRUTALES DE SECANO	0,39		0,39	0,39
18-036-008-00069-011	104000	S	SI	FRUTALES DE SECANO	0,47		0,47	0,47

INCIDENCIA DESCRIPCIÓN

- 73103 El recinto declarado no cumple con las normas de producción ecológica (compromiso anexo 1, Orden 24 marzo 2011)
Recinto:18-036-008-00059-001 Cultivo:104000 ALMENDROS-SIN VARIEDAD Secano
- 73104 Recinto declarado que no cumple en su totalidad con las normas de producción ecológica (compromiso anexo 1, Orden 24 marzo 2011)
Recinto:18-036-007-00122-001 Cultivo:104000 ALMENDROS-SIN VARIEDAD Secano Sup. Declarada:2,05 Sup. Certificada:1,78
Recinto:18-036-008-00020-011 Cultivo:104000 ALMENDROS-SIN VARIEDAD Secano Sup. Declarada:0,18 Sup. Certificada:0,11
- 73106 Recinto declarado no comprometido
Recinto:18-036-008-00038-007 Cultivo:104000 ALMENDROS-SIN VARIEDAD Secano
Recinto:18-036-008-00059-001 Cultivo:104000 ALMENDROS-SIN VARIEDAD Secano

1. Reducciones previstas por sobredeclaración, artículo 16 del Reglamento (UE) nº 65/2011

2. Resolución de 3 de agosto de 2012 de la Dirección General de Fondos Agrarios (BOJA nº 159, 14 de agosto de 2012)

3. Superficie declarada admisible tras el ajuste con la conversión SIGPAC para el grupo de pago de herbáceos.

Menor valor entre la superficie declarada admisible tras el ajuste con la conversión SIGPAC y la comprometida admisible para el resto de grupos de pago

4. Se calcula sobre la superficie declarada reducida

5. Superficie de cultivo válido para la ayuda determinada en campo para el grupo de pago de herbáceos.

Superficie de cultivo válido para la ayuda determinada en campo tras el ajuste con la superficie comprometida admisible para el resto de grupos de pago

* Ayuda cofinanciada a través del Plan de Reestructuración del Tabaco de Andalucía contemplado en el Programa de Desarrollo Rural de Andalucía (2007-2013)

<u>APELLIDOS Y NOMBRE / RAZÓN SOCIAL</u>	<u>NIF</u>	<u>EXPEDIENTE</u>	<u>ANUALIDAD DE PAGO</u>
RODRIGUEZ SANCHEZ RAMONA	24003651T	4007612	4ª

Resumen de superficies

<u>GRUPO DE PAGO</u>	<u>SUPERFICIE (Hectáreas)</u>				<u>% Sobredeclaración (1)</u>
	<u>Declarada admisible</u>	<u>Comprometida</u>	<u>Declarada Reducida(3)</u>	<u>Resuelta</u>	
FRUTALES DE SECANO	18,66		18,66	18,66	0,00
TOTAL	18,66	18,66	18,66	18,66	

% PENALIZACIÓN**IMPORTE (Euros)**

<u>Admisibilidad (2)</u>	<u>Presentación tardía</u>	<u>Omisión declaración</u>	<u>Condicionalidad</u>		<u>Calculado(4)</u>	<u>FEADER(EJE2)</u>	<u>MAGRAMA</u>	<u>CAPDER</u>	<u>Total</u>
0,00	0,00	0,00	0,00	Pago realizado		1.124,63	103,05	178,11	1.405,79
				A pagar		529,24	48,49	83,82	661,55
				TOTAL	2.067,34	1.653,87	151,54	261,93	2.067,34

RECINTOS

<u>REFERENCIA SIGPAC</u>	<u>CULTIVO</u>	<u>S/R</u>	<u>CONV.</u>	<u>GRUPO PAGO</u>	<u>Declarada admisible</u>	<u>SUPERFICIE (Hectáreas)</u>			
					<u>Conv. SIGPAC</u>	<u>Control C.(5)</u>	<u>Determinada</u>	<u>Certificada</u>	
18-100-016-00037-001	104000	S	NO	FRUTALES DE SECANO	2,29		2,29	2,29	2,29
18-100-016-00045-001	104000	S	NO	FRUTALES DE SECANO	0,69		0,69	0,69	0,69
18-100-016-00053-001	104000	S	NO	FRUTALES DE SECANO	10,77		10,77	10,77	10,77
18-100-016-00058-001	104000	S	NO	FRUTALES DE SECANO	3,52		3,52	3,52	3,52
18-100-016-00058-003	104000	S	NO	FRUTALES DE SECANO	0,02		0,02	0,02	0,02
18-100-016-00096-001	104000	S	NO	FRUTALES DE SECANO	1,37		1,37	1,37	1,37

<u>APELLIDOS Y NOMBRE / RAZÓN SOCIAL</u>	<u>NIF</u>	<u>EXPEDIENTE</u>	<u>ANUALIDAD DE PAGO</u>
RODRIGUEZ SOLA JOSE *	24035607D	4000753	6ª

Resumen de superficies

<u>GRUPO DE PAGO</u>	<u>SUPERFICIE (Hectáreas)</u>				<u>% Sobredeclaración (1)</u>
	<u>Declarada admisible</u>	<u>Comprometida</u>	<u>Declarada Reducida(3)</u>	<u>Resuelta</u>	
FRUTALES DE SECANO	10,80		10,78	10,78	0,00
TOTAL	10,80	10,78	10,78	10,78	

% PENALIZACIÓN**IMPORTE (Euros)**

<u>Admisibilidad (2)</u>	<u>Presentación tardía</u>	<u>Omisión declaración</u>	<u>Condicionalidad</u>		<u>Calculado(4)</u>	<u>FEADER(EJE2)</u>	<u>MAGRAMA</u>	<u>CAPDER</u>	<u>Total</u>
0,00	0,00	0,00	0,00	A pagar	1.194,32	955,46	87,54	151,32	1.194,32

RECINTOS

<u>REFERENCIA SIGPAC</u>	<u>CULTIVO</u>	<u>S/R</u>	<u>CONV.</u>	<u>GRUPO PAGO</u>	<u>Declarada admisible</u>	<u>SUPERFICIE (Hectáreas)</u>			
					<u>Conv. SIGPAC</u>	<u>Control C.(5)</u>	<u>Determinada</u>	<u>Certificada</u>	
18-087-006-00111-001	104000	S	NO	FRUTALES DE SECANO	1,02		1,02	1,02	1,02
18-087-006-00112-001	104000	S	NO	FRUTALES DE SECANO	9,75		9,74	9,74	9,75
18-087-006-00115-005	104000	S	NO	FRUTALES DE SECANO	0,03		0,02	0,02	0,03



1. Reducciones previstas por sobredeclaración, artículo 16 del Reglamento (UE) nº 65/2011

2. Resolución de 3 de agosto de 2012 de la Dirección General de Fondos Agrarios (BOJA nº 159, 14 de agosto de 2012)

3. Superficie declarada admisible tras el ajuste con la conversión SIGPAC para el grupo de pago de herbáceos.

4. Menor valor entre la superficie declarada admisible tras el ajuste con la conversión SIGPAC y la comprometida admisible para el resto de grupos de pago

5. Se calcula sobre la superficie declarada reducida

6. Superficie de cultivo válido para la ayuda determinada en campo para el grupo de pago de herbáceos.

7. Superficie de cultivo válido para la ayuda determinada en campo tras el ajuste con la superficie comprometida admisible para el resto de grupos de pago

* Ayuda cofinanciada a través del Plan de Reestructuración del Tabaco de Andalucía contemplado en el Programa de Desarrollo Rural de Andalucía (2007-2013)

<u>APELLIDOS Y NOMBRE / RAZÓN SOCIAL</u>	<u>NIF</u>	<u>EXPEDIENTE</u>	<u>ANUALIDAD DE PAGO</u>
RODRIGUEZ SOLA MANUEL *	23995976F	4006177	4ª

Resumen de superficies

<u>GRUPO DE PAGO</u>	<u>SUPERFICIE (Hectáreas)</u>				<u>% Sobredeclaración (1)</u>
	<u>Declarada admisible</u>	<u>Comprometida</u>	<u>Declarada Reducida(3)</u>	<u>Resuelta</u>	
FRUTALES DE SECANO	9,38		9,38	9,38	0,00
TOTAL	9,38	9,38	9,38	9,38	

% PENALIZACIÓN**IMPORTE (Euros)**

<u>Admisibilidad (2)</u>	<u>Presentación tardía</u>	<u>Omisión declaración</u>	<u>Condicionalidad</u>		<u>Calculado(4)</u>	<u>FEADER(EJE2)</u>	<u>MAGRAMA</u>	<u>CAPDER</u>	<u>Total</u>
0,00	0,00	0,00	0,00	A pagar	1.039,21	831,37	76,17	131,67	1.039,21

RECINTOS

<u>REFERENCIA SIGPAC</u>	<u>CULTIVO</u>	<u>S/R</u>	<u>CONV.</u>	<u>GRUPO PAGO</u>	<u>Declarada admisible</u>	<u>SUPERFICIE (Hectáreas)</u>	<u>Conv. SIGPAC</u>	<u>Control C.(5)</u>	<u>Determinada</u>	<u>Certificada</u>
18-024-033-00019-001	104000	S	NO	FRUTALES DE SECANO	9,38			9,38	9,38	9,38

<u>APELLIDOS Y NOMBRE / RAZÓN SOCIAL</u>	<u>NIF</u>	<u>EXPEDIENTE</u>	<u>ANUALIDAD DE PAGO</u>
RODRIGUEZ VICARIO FRANCISCO *	74612665K	4041599	4ª

Resumen de superficies

<u>GRUPO DE PAGO</u>	<u>SUPERFICIE (Hectáreas)</u>				<u>% Sobredeclaración (1)</u>
	<u>Declarada admisible</u>	<u>Comprometida</u>	<u>Declarada Reducida(3)</u>	<u>Resuelta</u>	
FRUTALES DE SECANO	4,22		4,14	4,14	0,00
TOTAL	4,22	4,14	4,14	4,14	

% PENALIZACIÓN**IMPORTE (Euros)**

<u>Admisibilidad (2)</u>	<u>Presentación tardía</u>	<u>Omisión declaración</u>	<u>Condicionalidad</u>		<u>Calculado(4)</u>	<u>FEADER(EJE2)</u>	<u>MAGRAMA</u>	<u>CAPDER</u>	<u>Total</u>
0,00	0,00	0,00	0,00	Pago realizado		249,52	22,86	39,52	311,90
				A pagar		117,42	10,76	18,59	146,77
				TOTAL	458,67	366,94	33,62	58,11	458,67

RECINTOS

<u>REFERENCIA SIGPAC</u>	<u>CULTIVO</u>	<u>S/R</u>	<u>CONV.</u>	<u>GRUPO PAGO</u>	<u>Declarada admisible</u>	<u>SUPERFICIE (Hectáreas)</u>	<u>Conv. SIGPAC</u>	<u>Control C.(5)</u>	<u>Determinada</u>	<u>Certificada</u>
18-087-006-00214-019	104000	S	NO	FRUTALES DE SECANO	0,02			0,02	0,02	0,02
18-087-006-00222-002	104000	S	NO	FRUTALES DE SECANO	0,55			0,55	0,55	0,55
18-087-007-00266-001	104000	S	NO	FRUTALES DE SECANO	0,06			0,06	0,06	0,06
18-087-007-00267-001	104000	S	NO	FRUTALES DE SECANO	1,18			1,18	1,18	1,18
18-087-008-00138-002	104000	S	NO	FRUTALES DE SECANO	1,56			1,56	1,56	1,56
18-087-017-00499-005	104000	S	NO	FRUTALES DE SECANO	0,85			0,77	0,85	0,85



1. Reducciones previstas por sobredeclaración, artículo 16 del Reglamento (UE) nº 65/2011

2. Resolución de 3 de agosto de 2012 de la Dirección General de Fondos Agrarios (BOJA nº 159, 14 de agosto de 2012)

3. Superficie declarada admisible tras el ajuste con la conversión SIGPAC para el grupo de pago de herbáceos.

4. Menor valor entre la superficie declarada admisible tras el ajuste con la conversión SIGPAC y la comprometida admisible para el resto de grupos de pago

5. Se calcula sobre la superficie declarada reducida

6. Superficie de cultivo válido para la ayuda determinada en campo para el grupo de pago de herbáceos.

7. Superficie de cultivo válido para la ayuda determinada en campo tras el ajuste con la superficie comprometida admisible para el resto de grupos de pago

* Ayuda cofinanciada a través del Plan de Reestructuración del Tabaco de Andalucía contemplado en el Programa de Desarrollo Rural de Andalucía (2007-2013)

<u>APELLIDOS Y NOMBRE / RAZÓN SOCIAL</u>	<u>NIF</u>	<u>EXPEDIENTE</u>	<u>ANUALIDAD DE PAGO</u>
ROMAN AGUIRRE VICENTE	74624494M	4004994	4ª

Resumen de superficies

<u>GRUPO DE PAGO</u>	<u>SUPERFICIE (Hectáreas)</u>				<u>% Sobredeclaración (1)</u>
	<u>Declarada admisible</u>	<u>Comprometida</u>	<u>Declarada Reducida(3)</u>	<u>Resuelta</u>	
FRUTALES DE SECANO	20,45		19,96	19,96	0,00
TOTAL	20,45	19,96	19,96	19,96	

% PENALIZACIÓN

IMPORTE (Euros)

<u>Admisibilidad (2)</u>	<u>Presentación tardía</u>	<u>Omisión declaración</u>	<u>Condicionalidad</u>	<u>Pago realizado</u>	<u>Calculado(4)</u>	<u>FEADER(EJE2)</u>	<u>MAGRAMA</u>	<u>CAPDER</u>	<u>Total</u>
25,00	0,00	0,00	0,00			902,24	82,67	142,89	1.127,80
				A pagar		424,58	38,90	67,25	530,73
				TOTAL	2.211,37	1.326,82	121,57	210,14	1.658,53

RECINTOS

<u>REFERENCIA SIGPAC</u>	<u>CULTIVO</u>	<u>S/R</u>	<u>CONV.</u>	<u>GRUPO PAGO</u>	<u>Declarada admisible</u>	<u>SUPERFICIE (Hectáreas)</u>		
						<u>Conv. SIGPAC</u>	<u>Control C.(5)</u>	<u>Determinada Certificada</u>
18-047-006-00010-001	104000	S	NO	FRUTALES DE SECANO	1,67		1,67	1,67
18-047-006-00011-005	104000	S	NO	FRUTALES DE SECANO	0,82		0,82	0,82
18-047-006-00043-001	104000	S	NO	FRUTALES DE SECANO	0,49		0,49	0,49
18-047-006-00044-001	104000	S	NO	FRUTALES DE SECANO	3,26		3,26	3,26
18-047-006-00046-001	104000	S	NO	FRUTALES DE SECANO	0,65		0,65	0,65
18-047-006-00074-001	104000	S	NO	FRUTALES DE SECANO	1,65		1,65	1,65
18-047-006-00077-001	104000	S	NO	FRUTALES DE SECANO	1,13		1,13	1,13
18-047-006-00278-001	104000	S	NO	FRUTALES DE SECANO	1,80		1,80	1,80
18-047-006-00291-001	104000	S	NO	FRUTALES DE SECANO	0,68		0,68	0,68
18-047-007-00026-001	104000	S	NO	FRUTALES DE SECANO	1,09		1,09	1,09
18-047-007-00027-001	104000	S	NO	FRUTALES DE SECANO	0,83		0,83	0,83
18-047-007-00037-001	104000	S	NO	FRUTALES DE SECANO	2,11		2,11	2,11
18-047-010-00073-001	104000	S	NO	FRUTALES DE SECANO	0,53		0,53	0,53
18-047-010-00118-001	104000	S	NO	FRUTALES DE SECANO	1,32		1,32	1,32
18-047-010-00377-001	104000	S	NO	FRUTALES DE SECANO	0,43		0,43	0,43
18-047-010-00447-001	104000	S	NO	FRUTALES DE SECANO	1,99		1,99	1,99

INCIDENCIA DESCRIPCIÓN

73104 Recinto declarado que no cumple en su totalidad con las normas de producción ecológica (compromiso anexo 1, Orden 24 marzo 2011)
 Recinto:18-047-006-00010-001 Cultivo:104000 ALMENDROS-SIN VARIEDAD Secano Sup. Declarada:1,67 Sup. Certificada:1,66

<u>Id. Com</u>	<u>Compromiso</u>	<u>% admisibilidad</u>
C1.2	Disponer de cuaderno de explotación sin rellenar.	20,00
C4_03	En cultivos leñosos, el suelo de las calles no debe ser alterado entre el 1 de septiembre y el 15 de marzo, dejando crecer la cubierta vegetal.	5,00



1. Reducciones previstas por sobredeclaración, artículo 16 del Reglamento (UE) nº 65/2011

2. Resolución de 3 de agosto de 2012 de la Dirección General de Fondos Agrarios (BOJA nº 159, 14 de agosto de 2012)

3. Superficie declarada admisible tras el ajuste con la conversión SIGPAC para el grupo de pago de herbáceos.

Menor valor entre la superficie declarada admisible tras el ajuste con la conversión SIGPAC y la comprometida admisible para el resto de grupos de pago

4. Se calcula sobre la superficie declarada reducida

5. Superficie de cultivo válido para la ayuda determinada en campo para el grupo de pago de herbáceos.

Superficie de cultivo válido para la ayuda determinada en campo tras el ajuste con la superficie comprometida admisible para el resto de grupos de pago

* Ayuda cofinanciada a través del Plan de Reestructuración del Tabaco de Andalucía contemplado en el Programa de Desarrollo Rural de Andalucía (2007-2013)

<u>APELLIDOS Y NOMBRE / RAZÓN SOCIAL</u>	<u>NIF</u>	<u>EXPEDIENTE</u>	<u>ANUALIDAD DE PAGO</u>
ROMAN MARIN FRANCISCO JAVIER	76142811T	4043928	7ª

Resumen de superficies

<u>GRUPO DE PAGO</u>	<u>SUPERFICIE (Hectáreas)</u>				<u>% Sobredeclaración (1)</u>
	<u>Declarada admisible</u>	<u>Comprometida</u>	<u>Declarada Reducida(3)</u>	<u>Resuelta</u>	
FRUTALES DE SECANO	12,09		12,09	12,09	0,00
TOTAL	12,09	12,09	12,09	12,09	

Resumen de superficies

<u>GRUPO DE PAGO</u>	<u>SUPERFICIE (Hectáreas)</u>				<u>% Sobredeclaración (1)</u>
	<u>Declarada admisible</u>	<u>Comprometida</u>	<u>Declarada Reducida(3)</u>	<u>Resuelta</u>	
HERBACEOS	107,25		107,24	107,24	0,00
TOTAL	107,25		107,24	107,24	

% PENALIZACIÓN**IMPORTE (Euros)**

<u>Admisibilidad (2)</u>	<u>Presentación tardía</u>	<u>Omisión declaración</u>	<u>Condicionalidad</u>		<u>Calculado(4)</u>	<u>FEADER(EJE2)</u>	<u>MAGRAMA</u>	<u>CAPDER</u>	<u>Total</u>
0,00	0,00	0,00	0,00	Pago realizado		10.113,31	926,63	1.601,70	12.641,64
				A pagar		4.759,20	436,06	753,74	5.949,00
				TOTAL	18.590,64	14.872,51	1.362,69	2.355,44	18.590,64

RECINTOS

<u>REFERENCIA SIGPAC</u>	<u>CULTIVO</u>	<u>S/R</u>	<u>CONV.</u>	<u>GRUPO PAGO</u>	<u>Declarada admisible</u>	<u>SUPERFICIE (Hectáreas)</u>		
						<u>Conv. SIGPAC</u>	<u>Control C.(5)</u>	<u>Determinada Certificada</u>
18-167-012-00075-001	52000	S	NO	HERBACEOS	11,86		11,85	11,86
18-167-012-00078-001	104000	S	NO	FRUTALES DE SECANO	6,31		6,31	6,31
18-167-012-00079-001	104000	S	NO	FRUTALES DE SECANO	2,86		2,86	2,86
18-167-012-00085-001	104000	S	NO	FRUTALES DE SECANO	2,92		2,92	2,92
18-167-014-00011-001	1000	S	NO	HERBACEOS	9,35		9,35	9,35
18-167-014-00011-001	5000	S	NO	HERBACEOS	16,95		16,95	16,95
18-167-017-00122-001	5000	R	NO	HERBACEOS	13,05	29,54	13,05	13,05
18-167-017-00141-001	40000	S	NO	HERBACEOS	2,05		2,05	2,05
18-167-017-00151-001	8000	R	NO	HERBACEOS	14,53		14,53	14,53
18-167-017-00152-001	40001	R	NO	HERBACEOS	16,47		16,47	16,47
18-167-017-00170-001	5000	S	NO	HERBACEOS	7,25	7,25	7,25	7,25
18-167-017-00215-001	5000	S	NO	HERBACEOS	2,45		2,45	2,45
18-167-017-00216-001	5000	S	NO	HERBACEOS	4,06	4,06	4,06	4,06
18-167-017-00225-001	5000	S	NO	HERBACEOS	9,02		9,02	9,02
18-167-017-00226-001	5000	S	NO	HERBACEOS	0,21		0,21	0,21



1. Reducciones previstas por sobredeclaración, artículo 16 del Reglamento (UE) nº 65/2011

2. Resolución de 3 de agosto de 2012 de la Dirección General de Fondos Agrarios (BOJA nº 159, 14 de agosto de 2012)

3. Superficie declarada admisible tras el ajuste con la conversión SIGPAC para el grupo de pago de herbáceos.

4. Menor valor entre la superficie declarada admisible tras el ajuste con la conversión SIGPAC y la comprometida admisible para el resto de grupos de pago

5. Se calcula sobre la superficie declarada reducida

6. Superficie de cultivo válido para la ayuda determinada en campo para el grupo de pago de herbáceos.

7. Superficie de cultivo válido para la ayuda determinada en campo tras el ajuste con la superficie comprometida admisible para el resto de grupos de pago

* Ayuda cofinanciada a través del Plan de Reestructuración del Tabaco de Andalucía contemplado en el Programa de Desarrollo Rural de Andalucía (2007-2013)

<u>APELLIDOS Y NOMBRE / RAZÓN SOCIAL</u>	<u>NIF</u>	<u>EXPEDIENTE</u>	<u>ANUALIDAD DE PAGO</u>
ROMAN MARTINEZ FRANCISCO	74585924Y	4021255	4ª

Resumen de superficies

<u>GRUPO DE PAGO</u>	<u>SUPERFICIE (Hectáreas)</u>				<u>% Sobredeclaración (1)</u>
	<u>Declarada admisible</u>	<u>Comprometida</u>	<u>Declarada Reducida(3)</u>	<u>Resuelta</u>	
FRUTALES DE REGADIO	57,73		57,73	57,73	0,00
TOTAL	57,73	57,73	57,73	57,73	

% PENALIZACIÓN**IMPORTE (Euros)**

<u>Admisibilidad (2)</u>	<u>Presentación tardía</u>	<u>Omisión declaración</u>	<u>Condicionalidad</u>		<u>Calculado(4)</u>	<u>FEADER(EJE2)</u>	<u>MAGRAMA</u>	<u>CAPDER</u>	<u>Total</u>
0,00	0,00	0,00	0,00	Pago realizado		14.592,79	1.337,06	2.311,13	18.240,98
				A pagar		6.867,19	629,21	1.087,59	8.583,99
				TOTAL	26.824,97	21.459,98	1.966,27	3.398,72	26.824,97

RECINTOS

<u>REFERENCIA SIGPAC</u>	<u>CULTIVO S/R</u>	<u>CONV.</u>	<u>GRUPO PAGO</u>	<u>Declarada admisible</u>	<u>SUPERFICIE (Hectáreas)</u>		
				<u>Conv. SIGPAC</u>	<u>Control C.(5)</u>	<u>Determinada</u>	<u>Certificada</u>
18-167-004-00046-001	104000 R	NO	FRUTALES DE REGADIO	26,98		26,98	26,98
18-167-004-00047-001	104000 R	NO	FRUTALES DE REGADIO	30,75		30,75	30,75



1. Reducciones previstas por sobredeclaración, artículo 16 del Reglamento (UE) nº 65/2011

2. Resolución de 3 de agosto de 2012 de la Dirección General de Fondos Agrarios (BOJA nº 159, 14 de agosto de 2012)

3. Superficie declarada admisible tras el ajuste con la conversión SIGPAC para el grupo de pago de herbáceos.

Menor valor entre la superficie declarada admisible tras el ajuste con la conversión SIGPAC y la comprometida admisible para el resto de grupos de pago

4. Se calcula sobre la superficie declarada reducida

5. Superficie de cultivo válido para la ayuda determinada en campo para el grupo de pago de herbáceos.

Superficie de cultivo válido para la ayuda determinada en campo tras el ajuste con la superficie comprometida admisible para el resto de grupos de pago

* Ayuda cofinanciada a través del Plan de Reestructuración del Tabaco de Andalucía contemplado en el Programa de Desarrollo Rural de Andalucía (2007-2013)

<u>APellidos y nombre / RAZÓN SOCIAL</u>	<u>NIF</u>	<u>EXPEDIENTE</u>	<u>ANUALIDAD DE PAGO</u>
ROMAN PLEGUEZUELOS NATALIA	24109320F	4021423	7ª

Resumen de superficies

<u>GRUPO DE PAGO</u>	<u>SUPERFICIE (Hectáreas)</u>				<u>% Sobredeclaración (1)</u>
	<u>Declarada admisible</u>	<u>Comprometida</u>	<u>Declarada Reducida(3)</u>	<u>Resuelta</u>	
FRUTALES DE SECANO	5,14		5,12	5,12	0,00
FRUTALES DE REGADIO	4,51		4,50	4,50	0,00
TOTAL	9,65	9,62	9,62	9,62	

Resumen de superficies

<u>GRUPO DE PAGO</u>	<u>SUPERFICIE (Hectáreas)</u>				<u>% Sobredeclaración (1)</u>
	<u>Declarada admisible</u>	<u>Comprometida</u>	<u>Declarada Reducida(3)</u>	<u>Resuelta</u>	
HERBACEOS	6,21		6,17	6,17	0,00
TOTAL	6,21		6,17	6,17	

% PENALIZACIÓN**IMPORTE (Euros)**

<u>Admisibilidad (2)</u>	<u>Presentación tardía</u>	<u>Omisión declaración</u>	<u>Condicionalidad</u>		<u>Calculado(4)</u>	<u>FEADER(EJE2)</u>	<u>MAGRAMA</u>	<u>CAPDER</u>	<u>Total</u>
0,00	0,00	0,00	0,00	A pagar	3.971,16	3.176,93	291,09	503,14	3.971,16

RECINTOS

<u>REFERENCIA SIGPAC</u>	<u>CULTIVO</u>	<u>S/R</u>	<u>CONV.</u>	<u>GRUPO PAGO</u>	<u>Declarada admisible</u>	<u>SUPERFICIE (Hectáreas)</u>			
						<u>Conv. SIGPAC</u>	<u>Control C.(5)</u>	<u>Determinada</u>	<u>Certificada</u>
18-071-006-00109-001	104000	S	NO	FRUTALES DE SECANO	0,20		0,19	0,19	0,20
18-071-006-00112-001	104000	S	NO	FRUTALES DE SECANO	0,38		0,37	0,37	0,38
18-071-006-00113-001	104000	S	NO	FRUTALES DE SECANO	0,82		0,82	0,82	0,82
18-071-006-00114-001	104000	S	NO	FRUTALES DE SECANO	0,53		0,53	0,53	0,53
18-071-006-00131-001	104000	S	NO	FRUTALES DE SECANO	1,08		1,08	1,08	1,08
18-071-008-00024-002	104000	S	NO	FRUTALES DE SECANO	0,39		0,39	0,39	0,39
18-071-009-00090-001	104000	S	NO	FRUTALES DE SECANO	1,74		1,74	1,74	1,74
18-071-504-00094-001	5000	R	NO	HERBACEOS	1,85		1,77	1,85	1,85
18-071-505-00051-001	104000	R	NO	FRUTALES DE REGADIO	4,51		4,50	4,50	4,51
18-071-508-00024-001	5000	R	NO	HERBACEOS	2,36		2,34	2,34	2,36
18-071-508-00092-002	5000	R	NO	HERBACEOS	0,77		0,70	0,77	0,77
18-071-508-00106-001	5000	R	NO	HERBACEOS	1,23		1,21	1,21	1,23



1. Reducciones previstas por sobredeclaración, artículo 16 del Reglamento (UE) nº 65/2011

2. Resolución de 3 de agosto de 2012 de la Dirección General de Fondos Agrarios (BOJA nº 159, 14 de agosto de 2012)

3. Superficie declarada admisible tras el ajuste con la conversión SIGPAC para el grupo de pago de herbáceos.

Menor valor entre la superficie declarada admisible tras el ajuste con la conversión SIGPAC y la comprometida admisible para el resto de grupos de pago

4. Se calcula sobre la superficie declarada reducida

5. Superficie de cultivo válido para la ayuda determinada en campo para el grupo de pago de herbáceos.

Superficie de cultivo válido para la ayuda determinada en campo tras el ajuste con la superficie comprometida admisible para el resto de grupos de pago

* Ayuda cofinanciada a través del Plan de Reestructuración del Tabaco de Andalucía contemplado en el Programa de Desarrollo Rural de Andalucía (2007-2013)

<u>APELLIDOS Y NOMBRE / RAZÓN SOCIAL</u>	<u>NIF</u>	<u>EXPEDIENTE</u>	<u>ANUALIDAD DE PAGO</u>			
ROMERO CAÑADAS ANTONIO JOSE	52516815H	4045378	7ª			
Resumen de superficies						
		SUPERFICIE (Hectáreas)				
GRUPO DE PAGO		<u>Declarada admisible</u>	<u>Comprometida</u>	<u>Declarada Reducida(3)</u>	<u>Resuelta</u>	<u>% Sobredeclaración (1)</u>
FRUTALES DE SECANO		117,44		116,83	116,83	0,00
TOTAL		117,44	116,83	116,83	116,83	

% PENALIZACIÓN				IMPORTE (Euros)					
<u>Admisibilidad (2)</u>	<u>Presentación tardía</u>	<u>Omisión declaración</u>	<u>Condicionalidad</u>	<u>Calculado(4)</u>	<u>FEADER(EJE2)</u>	<u>MAGRAMA</u>	<u>CAPDER</u>	<u>Total</u>	
0,00	0,00	0,00	0,00	A pagar	8.314,68	6.651,74	609,47	1.053,47	8.314,68

RECINTOS

<u>REFERENCIA SIGPAC</u>	<u>CULTIVO</u>	<u>S/R</u>	<u>CONV.</u>	<u>GRUPO PAGO</u>	<u>Declarada admisible</u>	<u>SUPERFICIE (Hectáreas)</u>			
					<u>Conv. SIGPAC</u>	<u>Control C.(5)</u>	<u>Determinada</u>	<u>Certificada</u>	
18-057-009-00066-009	104000	S	NO	FRUTALES DE SECANO	0,10			0,10	0,10
18-057-009-00066-011	104000	S	NO	FRUTALES DE SECANO	69,00			68,93	69,00
18-057-014-00344-004	104000	S	NO	FRUTALES DE SECANO	6,37			6,36	6,37
18-057-014-00356-001	104000	S	NO	FRUTALES DE SECANO	3,45			3,45	3,45
18-057-014-00433-001	104000	S	NO	FRUTALES DE SECANO	2,02	2,02		2,02	2,02
18-057-014-00434-001	104000	S	NO	FRUTALES DE SECANO	9,30	9,30		9,30	9,30
18-057-025-00009-001	104000	S	NO	FRUTALES DE SECANO	23,37	22,84		22,84	23,37
18-057-025-00009-010	104000	S	NO	FRUTALES DE SECANO	3,83			3,83	3,83



1. Reducciones previstas por sobredeclaración, artículo 16 del Reglamento (UE) nº 65/2011

2. Resolución de 3 de agosto de 2012 de la Dirección General de Fondos Agrarios (BOJA nº 159, 14 de agosto de 2012)

3. Superficie declarada admisible tras el ajuste con la conversión SIGPAC para el grupo de pago de herbáceos.

Menor valor entre la superficie declarada admisible tras el ajuste con la conversión SIGPAC y la comprometida admisible para el resto de grupos de pago

4. Se calcula sobre la superficie declarada reducida

5. Superficie de cultivo válido para la ayuda determinada en campo para el grupo de pago de herbáceos.

Superficie de cultivo válido para la ayuda determinada en campo tras el ajuste con la superficie comprometida admisible para el resto de grupos de pago

* Ayuda cofinanciada a través del Plan de Reestructuración del Tabaco de Andalucía contemplado en el Programa de Desarrollo Rural de Andalucía (2007-2013)

<u>APELLIDOS Y NOMBRE / RAZÓN SOCIAL</u>	<u>NIF</u>	<u>EXPEDIENTE</u>	<u>ANUALIDAD DE PAGO</u>
ROMERO CARAYOL NIEVES	38557132R	4045104	6ª

Resumen de superficies

<u>GRUPO DE PAGO</u>	<u>SUPERFICIE (Hectáreas)</u>			
	<u>Declarada admisible</u>	<u>Declarada Reducida(3)</u>	<u>Resuelta</u>	<u>% Sobredeclaración (1)</u>
HERBACEOS	90,64	90,63	90,63	0,00
TOTAL	90,64	90,63	90,63	

% PENALIZACIÓN**IMPORTE (Euros)**

<u>Admisibilidad (2)</u>	<u>Presentación tardía</u>	<u>Omisión declaración</u>	<u>Condicionalidad</u>		<u>Calculado(4)</u>	<u>FEADER(EJE2)</u>	<u>MAGRAMA</u>	<u>CAPDER</u>	<u>Total</u>
0,00	0,00	0,00	0,00	Pago realizado		8.151,22	746,86	1.290,94	10.189,02
				A pagar		3.835,87	351,46	607,51	4.794,84
				TOTAL	14.983,86	11.987,09	1.098,32	1.898,45	14.983,86

RECINTOS

<u>REFERENCIA SIGPAC</u>	<u>CULTIVO</u>	<u>S/R</u>	<u>CONV.</u>	<u>GRUPO PAGO</u>	<u>Declarada admisible</u>	<u>SUPERFICIE (Hectáreas)</u>		
					<u>Conv. SIGPAC</u>	<u>Control C.(5)</u>	<u>Determinada</u>	<u>Certificada</u>
18-149-004-00039-001	8000	S	NO	HERBACEOS	1,78		1,77	1,78
18-149-007-00019-001	8000	S	NO	HERBACEOS	7,91		7,91	7,91
18-149-007-00053-002	53000	S	NO	HERBACEOS	0,37		0,37	0,37
18-149-007-00053-003	53000	S	NO	HERBACEOS	1,81		1,81	1,81
18-149-007-00053-005	53000	S	NO	HERBACEOS	0,13		0,13	0,13
18-149-007-00053-006	53000	S	NO	HERBACEOS	1,04		1,04	1,04
18-149-008-00029-001	8000	S	NO	HERBACEOS	1,05		1,05	1,05
18-149-016-00035-005	52000	S	NO	HERBACEOS	5,63		5,63	5,63
18-149-016-00394-005	53000	S	NO	HERBACEOS	10,80		10,80	19,85
18-149-016-01184-001	1000	S	NO	HERBACEOS	34,61		34,61	34,61
18-167-011-00027-001	53000	S	NO	HERBACEOS	3,41		3,41	3,41
18-167-011-00078-001	5000	S	NO	HERBACEOS	14,64		14,64	14,64
18-167-012-00001-001	5000	S	NO	HERBACEOS	7,46		7,46	7,46

<u>APELLIDOS Y NOMBRE / RAZÓN SOCIAL</u>	<u>NIF</u>	<u>EXPEDIENTE</u>	<u>ANUALIDAD DE PAGO</u>
ROMERO FERNANDEZ JUAN	52516022F	4002007	7ª

Resumen de superficies

<u>GRUPO DE PAGO</u>	<u>SUPERFICIE (Hectáreas)</u>				
	<u>Declarada admisible</u>	<u>Comprometida</u>	<u>Declarada Reducida(3)</u>	<u>Resuelta</u>	<u>% Sobredeclaración (1)</u>
OLIVAR	2,32		2,27	2,27	0,00
TOTAL	2,32	2,27	2,27	2,27	

% PENALIZACIÓN**IMPORTE (Euros)**

<u>Admisibilidad (2)</u>	<u>Presentación tardía</u>	<u>Omisión declaración</u>	<u>Condicionalidad</u>		<u>Calculado(4)</u>	<u>FEADER(EJE2)</u>	<u>MAGRAMA</u>	<u>CAPDER</u>	<u>Total</u>
0,00	0,00	0,00	0,00	Pago realizado		300,41	27,53	47,57	375,51
				A pagar		141,37	12,95	22,39	176,71
				TOTAL	552,22	441,78	40,48	69,96	552,22

RECINTOS

<u>REFERENCIA SIGPAC</u>	<u>CULTIVO</u>	<u>S/R</u>	<u>CONV.</u>	<u>GRUPO PAGO</u>	<u>Declarada admisible</u>	<u>SUPERFICIE (Hectáreas)</u>		
					<u>Conv. SIGPAC</u>	<u>Control C.(5)</u>	<u>Determinada</u>	<u>Certificada</u>
18-047-006-00042-002	101000	S	NO	OLIVAR	1,74		1,74	1,74
18-047-006-00133-001	101000	S	NO	OLIVAR	0,49		0,45	0,49
18-047-006-00566-001	101000	S	NO	OLIVAR	0,09		0,08	0,09

1. Reducciones previstas por sobredeclaración, artículo 16 del Reglamento (UE) nº 65/2011

2. Resolución de 3 de agosto de 2012 de la Dirección General de Fondos Agrarios (BOJA nº 159, 14 de agosto de 2012)

3. Superficie declarada admisible tras el ajuste con la conversión SIGPAC para el grupo de pago de herbáceos.

4. Menor valor entre la superficie declarada admisible tras el ajuste con la conversión SIGPAC y la comprometida admisible para el resto de grupos de pago

5. Se calcula sobre la superficie declarada reducida

6. Superficie de cultivo válido para la ayuda determinada en campo para el grupo de pago de herbáceos.

7. Superficie de cultivo válido para la ayuda determinada en campo tras el ajuste con la superficie comprometida admisible para el resto de grupos de pago

* Ayuda cofinanciada a través del Plan de Reestructuración del Tabaco de Andalucía contemplado en el Programa de Desarrollo Rural de Andalucía (2007-2013)

<u>APellidos y nombre / RAZÓN SOCIAL</u>	<u>NIF</u>	<u>EXPEDIENTE</u>	<u>ANUALIDAD DE PAGO</u>
ROMERO GALERA ANTONIO	23990858H	4029239	7ª

Resumen de superficies

<u>GRUPO DE PAGO</u>	<u>SUPERFICIE (Hectáreas)</u>				<u>% Sobredeclaración (1)</u>
	<u>Declarada admisible</u>	<u>Comprometida</u>	<u>Declarada Reducida(3)</u>	<u>Resuelta</u>	
OLIVAR	4,17		3,98	3,98	0,00
FRUTALES DE SECANO	40,40		40,26	39,92	0,85
TOTAL	44,57	44,28	44,24	43,90	

% PENALIZACIÓN**IMPORTE (Euros)**

<u>Admisibilidad (2)</u>	<u>Presentación tardía</u>	<u>Omisión declaración</u>	<u>Condicionalidad</u>		<u>Calculado(4)</u>	<u>FEADER(EJE2)</u>	<u>MAGRAMA</u>	<u>CAPDER</u>	<u>Total</u>
0,00	0,00	0,00	0,00	A pagar	5.417,10	4.303,62	394,32	681,59	5.379,53

RECINTOS

<u>REFERENCIA SIGPAC</u>	<u>CULTIVO</u>	<u>S/R</u>	<u>CONV.</u>	<u>GRUPO PAGO</u>	<u>SUPERFICIE (Hectáreas)</u>				
					<u>Declarada admisible</u>	<u>Conv. SIGPAC</u>	<u>Control C.(5)</u>	<u>Determinada Certificada</u>	
18-057-006-00074-001	104000	S	NO	FRUTALES DE SECANO	2,79			2,79	2,79
18-057-009-00068-001	104000	S	NO	FRUTALES DE SECANO	3,41			3,41	3,41
18-057-009-00071-001	104000	S	NO	FRUTALES DE SECANO	2,96			2,96	2,96
18-057-009-00088-003	104000	S	NO	FRUTALES DE SECANO	4,35			4,34	4,35
18-057-010-00060-001	101000	S	NO	OLIVAR	4,17	3,98		3,98	4,17
18-057-010-00070-001	104000	S	NO	FRUTALES DE SECANO	5,96	5,84		5,84	5,96
18-057-013-00027-001	104000	S	NO	FRUTALES DE SECANO	2,13	2,13		2,13	2,13
18-057-013-00051-001	104000	S	NO	FRUTALES DE SECANO	6,72			6,72	6,72
18-057-014-00488-003	104000	S	NO	FRUTALES DE SECANO	0,67			0,67	0,67
18-057-014-00648-001	104000	S	NO	FRUTALES DE SECANO	1,85			1,85	1,85
18-057-014-00649-002	104000	S	NO	FRUTALES DE SECANO	0,20			0,20	0,20
18-057-014-00650-003	104000	S	NO	FRUTALES DE SECANO	0,52	0,52		0,52	0,52
18-057-014-00683-002	104000	S	NO	FRUTALES DE SECANO	3,28	3,27		3,27	3,28
18-057-014-00683-004	104000	S	NO	FRUTALES DE SECANO	3,31	3,31		3,31	3,31
18-057-014-00683-006	104000	S	NO	FRUTALES DE SECANO	0,26	0,26		0,26	0,26
18-057-014-00703-001	104000	S	NO	FRUTALES DE SECANO	0,95			0,95	0,95
18-057-014-00704-002	104000	S	NO	FRUTALES DE SECANO	0,70			0,70	0,70
18-057-021-00302-003	104000	S	NO	FRUTALES DE SECANO	0,34			0,00	0,34



1. Reducciones previstas por sobredeclaración, artículo 16 del Reglamento (UE) nº 65/2011

2. Resolución de 3 de agosto de 2012 de la Dirección General de Fondos Agrarios (BOJA nº 159, 14 de agosto de 2012)

3. Superficie declarada admisible tras el ajuste con la conversión SIGPAC para el grupo de pago de herbáceos.

Menor valor entre la superficie declarada admisible tras el ajuste con la conversión SIGPAC y la comprometida admisible para el resto de grupos de pago

4. Se calcula sobre la superficie declarada reducida

5. Superficie de cultivo válido para la ayuda determinada en campo para el grupo de pago de herbáceos.

Superficie de cultivo válido para la ayuda determinada en campo tras el ajuste con la superficie comprometida admisible para el resto de grupos de pago

* Ayuda cofinanciada a través del Plan de Reestructuración del Tabaco de Andalucía contemplado en el Programa de Desarrollo Rural de Andalucía (2007-2013)

<u>APellidos y nombre / RAZÓN SOCIAL</u>	<u>NIF</u>	<u>EXPEDIENTE</u>	<u>ANUALIDAD DE PAGO</u>
ROMERO GARIJO JUAN DAVID	24187533C	4001957	4ª

Resumen de superficies

<u>GRUPO DE PAGO</u>	<u>SUPERFICIE (Hectáreas)</u>				<u>% Sobredeclaración (1)</u>
	<u>Declarada admisible</u>	<u>Comprometida</u>	<u>Declarada Reducida(3)</u>	<u>Resuelta</u>	
FRUTALES DE SECANO	23,17		23,14	23,14	0,00
TOTAL	23,17	23,18	23,14	23,14	

% PENALIZACIÓN**IMPORTE (Euros)**

<u>Admisibilidad (2)</u>	<u>Presentación tardía</u>	<u>Omisión declaración</u>	<u>Condicionalidad</u>		<u>Calculado(4)</u>	<u>FEADER(EJE2)</u>	<u>MAGRAMA</u>	<u>CAPDER</u>	<u>Total</u>
0,00	0,00	0,00	0,00	Pago realizado		1.394,64	127,79	220,87	1.743,30
				A pagar		656,30	60,13	103,95	820,38
				TOTAL	2.563,68	2.050,94	187,92	324,82	2.563,68

RECINTOS

<u>REFERENCIA SIGPAC</u>	<u>CULTIVO</u>	<u>S/R</u>	<u>CONV.</u>	<u>GRUPO PAGO</u>	<u>Declarada admisible</u>	<u>SUPERFICIE (Hectáreas)</u>			
					<u>Conv. SIGPAC</u>	<u>Control C.(5)</u>	<u>Determinada</u>	<u>Certificada</u>	
18-057-017-00115-001	104000	S	NO	FRUTALES DE SECANO	1,16			1,16	1,16
18-057-017-00116-002	104000	S	NO	FRUTALES DE SECANO	1,99			1,99	1,99
18-057-019-00005-003	104000	S	NO	FRUTALES DE SECANO	0,89			0,89	0,89
18-057-020-00026-002	104000	S	NO	FRUTALES DE SECANO	1,54			1,54	1,54
18-057-022-00052-001	104000	S	NO	FRUTALES DE SECANO	9,33			9,32	9,32
18-057-023-00060-001	104000	S	NO	FRUTALES DE SECANO	2,17			2,15	2,15
18-057-023-00061-001	104000	S	NO	FRUTALES DE SECANO	2,48	2,48		2,48	2,48
18-057-024-00022-001	104000	S	NO	FRUTALES DE SECANO	3,61			3,61	3,61

INCIDENCIA DESCRIPCIÓN

73104	Recinto declarado que no cumple en su totalidad con las normas de producción ecológica (compromiso anexo 1, Orden 24 marzo 2011)			
	Recinto:18-057-022-00052-001	Cultivo:104000	ALMENDROS-SIN VARIEDAD	Secano Sup. Declarada:9,33 Sup. Certificada:9,32
	Recinto:18-057-023-00060-001	Cultivo:104000	ALMENDROS-SIN VARIEDAD	Secano Sup. Declarada:2,17 Sup. Certificada:2,15



1. Reducciones previstas por sobredeclaración, artículo 16 del Reglamento (UE) nº 65/2011

2. Resolución de 3 de agosto de 2012 de la Dirección General de Fondos Agrarios (BOJA nº 159, 14 de agosto de 2012)

3. Superficie declarada admisible tras el ajuste con la conversión SIGPAC para el grupo de pago de herbáceos.

Menor valor entre la superficie declarada admisible tras el ajuste con la conversión SIGPAC y la comprometida admisible para el resto de grupos de pago

4. Se calcula sobre la superficie declarada reducida

5. Superficie de cultivo válido para la ayuda determinada en campo para el grupo de pago de herbáceos.

Superficie de cultivo válido para la ayuda determinada en campo tras el ajuste con la superficie comprometida admisible para el resto de grupos de pago

* Ayuda cofinanciada a través del Plan de Reestructuración del Tabaco de Andalucía contemplado en el Programa de Desarrollo Rural de Andalucía (2007-2013)

<u>APELLIDOS Y NOMBRE / RAZÓN SOCIAL</u>	<u>NIF</u>	<u>EXPEDIENTE</u>	<u>ANUALIDAD DE PAGO</u>
ROMERO GUTIERREZ ANTONIO	52516852D	4032485	7ª

Resumen de superficies

<u>GRUPO DE PAGO</u>	<u>SUPERFICIE (Hectáreas)</u>			<u>% Sobredeclaración (1)</u>
	<u>Declarada admisible</u>	<u>Declarada Reducida(3)</u>	<u>Resuelta</u>	
HERBACEOS	99,78	99,78	99,78	0,00
TOTAL	99,78	99,78	99,78	

% PENALIZACIÓN**IMPORTE (Euros)**

<u>Admisibilidad (2)</u>	<u>Presentación tardía</u>	<u>Omisión declaración</u>	<u>Condicionalidad</u>		<u>Calculado(4)</u>	<u>FEADER(EJE2)</u>	<u>MAGRAMA</u>	<u>CAPDER</u>	<u>Total</u>
0,00	0,00	0,00	0,00	Pago realizado		7.179,33	657,80	1.137,04	8.974,17
				A pagar		6.017,97	551,40	953,09	7.522,46
				TOTAL	16.496,63	13.197,30	1.209,20	2.090,13	16.496,63

RECINTOS

<u>REFERENCIA SIGPAC</u>	<u>CULTIVO</u>	<u>S/R</u>	<u>CONV.</u>	<u>GRUPO PAGO</u>	<u>Declarada admisible</u>	<u>SUPERFICIE (Hectáreas)</u>			
						<u>Conv. SIGPAC</u>	<u>Control C.(5)</u>	<u>Determinada Certificada</u>	
18-167-009-00043-003	8000	S	NO	HERBACEOS	1,30			1,30	1,30
18-167-009-00043-004	8000	S	NO	HERBACEOS	1,52			1,52	1,52
18-167-017-00109-001	5000	S	NO	HERBACEOS	0,50			0,50	0,50
18-167-017-00112-001	5000	S	NO	HERBACEOS	0,61			0,61	0,61
18-167-017-00129-001	5000	S	NO	HERBACEOS	0,71			0,71	0,71
18-167-017-00130-001	5000	S	NO	HERBACEOS	1,20			1,20	1,20
18-167-017-00147-001	40000	S	NO	HERBACEOS	1,30			1,30	1,30
18-167-017-00148-001	40000	S	NO	HERBACEOS	6,50			6,50	6,50
18-167-017-00162-001	5000	S	NO	HERBACEOS	12,00	12,00		12,00	12,00
18-167-017-00168-001	5000	S	NO	HERBACEOS	4,96	6,37		4,96	4,96
18-167-017-00175-001	5000	S	NO	HERBACEOS	0,27			0,27	0,27
18-167-017-00178-001	5000	S	NO	HERBACEOS	4,95	4,95		4,95	4,95
18-167-017-00201-001	5000	S	NO	HERBACEOS	7,34			7,34	7,34
18-167-017-00221-001	5000	S	NO	HERBACEOS	0,32			0,32	0,32
18-167-017-00222-001	5000	S	NO	HERBACEOS	13,98			13,98	13,98
18-167-017-00224-001	40000	S	NO	HERBACEOS	1,04			1,04	1,04
18-167-017-00271-001	5000	S	NO	HERBACEOS	1,69			1,69	1,69
18-167-017-00274-001	5000	S	NO	HERBACEOS	0,67	0,70		0,67	0,67
18-167-017-00286-001	5000	S	NO	HERBACEOS	3,46			3,46	3,46
18-167-017-00286-001	40000	S	NO	HERBACEOS	8,90			8,90	8,90
18-167-018-00336-001	40000	S	NO	HERBACEOS	3,85			3,85	3,85
18-167-018-00344-001	5000	S	NO	HERBACEOS	4,00			4,00	4,00
18-167-018-00353-001	40000	S	NO	HERBACEOS	2,18			2,18	2,18
18-167-018-00356-001	5000	S	NO	HERBACEOS	2,67	2,67		2,67	2,67
18-167-018-00363-001	5000	S	NO	HERBACEOS	1,83			1,83	1,83
18-167-018-00363-002	5000	S	NO	HERBACEOS	1,14			1,14	1,14
18-167-018-00366-001	40000	S	NO	HERBACEOS	3,19			3,19	3,19
18-167-018-00366-002	40000	S	NO	HERBACEOS	2,83			2,83	2,83
18-167-018-00368-001	40000	S	NO	HERBACEOS	3,59			3,59	3,59
18-167-018-00368-002	40000	S	NO	HERBACEOS	1,28			1,28	1,28



1. Reducciones previstas por sobredeclaración, artículo 16 del Reglamento (UE) nº 65/2011

2. Resolución de 3 de agosto de 2012 de la Dirección General de Fondos Agrarios (BOJA nº 159, 14 de agosto de 2012)

3. Superficie declarada admisible tras el ajuste con la conversión SIGPAC para el grupo de pago de herbáceos.

Menor valor entre la superficie declarada admisible tras el ajuste con la conversión SIGPAC y la comprometida admisible para el resto de grupos de pago

4. Se calcula sobre la superficie declarada reducida

5. Superficie de cultivo válido para la ayuda determinada en campo para el grupo de pago de herbáceos.

Superficie de cultivo válido para la ayuda determinada en campo tras el ajuste con la superficie comprometida admisible para el resto de grupos de pago

* Ayuda cofinanciada a través del Plan de Reestructuración del Tabaco de Andalucía contemplado en el Programa de Desarrollo Rural de Andalucía (2007-2013)

<u>APELLIDOS Y NOMBRE / RAZÓN SOCIAL</u>	<u>NIF</u>	<u>EXPEDIENTE</u>	<u>ANUALIDAD DE PAGO</u>
ROMERO GUTIERREZ GEMA	52517119T	4029532	4ª

Resumen de superficies

<u>GRUPO DE PAGO</u>	<u>SUPERFICIE (Hectáreas)</u>			<u>% Sobredeclaración (1)</u>
	<u>Declarada admisible</u>	<u>Declarada Reducida(3)</u>	<u>Resuelta</u>	
HERBACEOS	40,01	40,01	40,01	0,00
TOTAL	40,01	40,01	40,01	

% PENALIZACIÓN**IMPORTE (Euros)**

<u>Admisibilidad (2)</u>	<u>Presentación tardía</u>	<u>Omisión declaración</u>	<u>Condicionalidad</u>		<u>Calculado(4)</u>	<u>FEADER(EJE2)</u>	<u>MAGRAMA</u>	<u>CAPDER</u>	<u>Total</u>
0,00	0,00	0,00	0,00	A pagar	6.614,85	5.291,88	484,87	838,10	6.614,85

RECINTOS

<u>REFERENCIA SIGPAC</u>	<u>CULTIVO</u>	<u>S/R</u>	<u>CONV.</u>	<u>GRUPO PAGO</u>	<u>Declarada</u>	<u>SUPERFICIE (Hectáreas)</u>			
					<u>admisible</u>	<u>Conv. SIGPAC</u>	<u>Control C.(5)</u>	<u>Determinada</u>	<u>Certificada</u>
18-167-009-00022-001	5000	R	NO	HERBACEOS	22,68			22,68	22,68
18-167-009-00026-001	5000	R	NO	HERBACEOS	6,11			6,11	6,11
18-167-017-00196-001	5000	R	NO	HERBACEOS	7,82	7,83		7,82	7,82
18-167-017-00240-001	5000	S	NO	HERBACEOS	3,40			3,40	3,40



1. Reducciones previstas por sobredeclaración, artículo 16 del Reglamento (UE) nº 65/2011

2. Resolución de 3 de agosto de 2012 de la Dirección General de Fondos Agrarios (BOJA nº 159, 14 de agosto de 2012)

3. Superficie declarada admisible tras el ajuste con la conversión SIGPAC para el grupo de pago de herbáceos.

Menor valor entre la superficie declarada admisible tras el ajuste con la conversión SIGPAC y la comprometida admisible para el resto de grupos de pago

4. Se calcula sobre la superficie declarada reducida

5. Superficie de cultivo válido para la ayuda determinada en campo para el grupo de pago de herbáceos.

Superficie de cultivo válido para la ayuda determinada en campo tras el ajuste con la superficie comprometida admisible para el resto de grupos de pago

* Ayuda cofinanciada a través del Plan de Reestructuración del Tabaco de Andalucía contemplado en el Programa de Desarrollo Rural de Andalucía (2007-2013)

<u>APellidos y nombre / RAZÓN SOCIAL</u>	<u>NIF</u>	<u>EXPEDIENTE</u>	<u>ANUALIDAD DE PAGO</u>
ROMERO GUTIERREZ JOSE MARIA	52518752T	4032486	7ª

Resumen de superficies

<u>GRUPO DE PAGO</u>	<u>SUPERFICIE (Hectáreas)</u>			<u>% Sobredeclaración (1)</u>
	<u>Declarada admisible</u>	<u>Declarada Reducida(3)</u>	<u>Resuelta</u>	
HERBACEOS	153,94	120,99	120,99	0,00
TOTAL	153,94	120,99	120,99	

% PENALIZACIÓN

IMPORTE (Euros)

<u>Admisibilidad (2)</u>	<u>Presentación tardía</u>	<u>Omisión declaración</u>	<u>Condicionalidad</u>		<u>Calculado(4)</u>	<u>FEADER(EJE2)</u>	<u>MAGRAMA</u>	<u>CAPDER</u>	<u>Total</u>
0,00	0,00	0,00	0,00	Pago realizado		10.126,66	927,85	1.603,81	12.658,32
				A pagar		4.765,48	436,64	754,73	5.956,85
				TOTAL	18.615,17	14.892,14	1.364,49	2.358,54	18.615,17

RECINTOS

<u>REFERENCIA SIGPAC</u>	<u>CULTIVO</u>	<u>S/R</u>	<u>CONV.</u>	<u>GRUPO PAGO</u>	<u>Declarada admisible</u>	<u>SUPERFICIE (Hectáreas)</u>	<u>Conv. SIGPAC</u>	<u>Control C.(5)</u>	<u>Determinada</u>	<u>Certificada</u>
18-167-008-00443-001	8000	S	NO	HERBACEOS	4,14			4,14	4,14	4,14
18-167-009-00065-001	5000	S	NO	HERBACEOS	4,21			4,21	4,21	4,21
18-167-009-00066-001	8000	S	NO	HERBACEOS	12,52			12,52	12,52	12,52
18-167-009-00096-001	5000	S	NO	HERBACEOS	9,57			9,57	9,57	9,57
18-167-009-00107-001	5000	S	NO	HERBACEOS	4,65			4,65	4,65	4,65
18-167-009-00108-001	5000	S	NO	HERBACEOS	4,51			4,51	4,51	4,51
18-167-012-00084-001	5000	S	NO	HERBACEOS	2,25			2,25	2,25	2,25
18-167-012-00086-001	5000	S	NO	HERBACEOS	0,87			0,87	0,87	0,87
18-167-012-00088-001	5000	S	NO	HERBACEOS	5,73			5,73	5,73	5,73
18-167-012-00090-001	5000	S	NO	HERBACEOS	18,53			18,53	18,53	18,53
18-167-017-00236-001	8000	S	NO	HERBACEOS	4,40			4,40	4,40	4,40
18-167-017-00238-001	40000	S	NO	HERBACEOS	3,29			3,29	3,29	3,29
18-167-017-00244-001	5000	S	NO	HERBACEOS	9,66			9,66	9,66	9,66
18-167-018-00306-001	40000	S	NO	HERBACEOS	0,18			0,18	0,18	0,18
18-167-018-00313-001	40000	S	NO	HERBACEOS	0,18			0,18	0,18	0,18
18-167-018-00316-002	40000	S	NO	HERBACEOS	6,02	6,02		6,02	6,02	6,02
18-167-018-00321-002	40000	S	NO	HERBACEOS	3,97	3,97		3,97	3,97	3,97
18-167-018-00325-003	40000	S	NO	HERBACEOS	3,52			3,52	3,52	3,52
18-167-018-00355-001	5000	S	NO	HERBACEOS	4,24	4,24		4,24	4,24	4,24
18-167-018-00357-001	52000	R	NO	HERBACEOS	4,83			4,81	4,83	4,83
18-167-018-00369-002	40000	S	NO	HERBACEOS	12,46	12,50		12,46	12,46	12,46
18-167-018-00554-001	5000	S	NO	HERBACEOS	1,28			1,28	1,28	1,28

INCIDENCIA DESCRIPCIÓN

73106	Recinto declarado no comprometido
Recinto:18-167-009-00083-001	Cultivo:40000 GUI SANTES-SIN MEZCLA Secano
Recinto:18-167-009-00084-001	Cultivo:40000 GUI SANTES-SIN MEZCLA Secano
Recinto:18-167-009-00163-001	Cultivo:8000 AVENA-SIN VARIEDAD Secano
Recinto:18-167-010-00002-001	Cultivo:8000 AVENA-SIN VARIEDAD Secano
Recinto:18-167-014-00003-001	Cultivo:40000 GUI SANTES-SIN MEZCLA Secano
Recinto:18-167-017-00145-001	Cultivo:40000 GUI SANTES-SIN MEZCLA Secano
Recinto:18-167-017-00146-001	Cultivo:40000 GUI SANTES-SIN MEZCLA Secano
Recinto:18-167-017-00256-001	Cultivo:8000 AVENA-SIN VARIEDAD Secano
Recinto:18-167-017-00257-001	Cultivo:8000 AVENA-SIN VARIEDAD Secano

1. Reducciones previstas por sobredeclaración, artículo 16 del Reglamento (UE) nº 65/2011

2. Resolución de 3 de agosto de 2012 de la Dirección General de Fondos Agrarios (BOJA nº 159, 14 de agosto de 2012)

3. Superficie declarada admisible tras el ajuste con la conversión SIGPAC para el grupo de pago de herbáceos.

Menor valor entre la superficie declarada admisible tras el ajuste con la conversión SIGPAC y la comprometida admisible para el resto de grupos de pago

4. Se calcula sobre la superficie declarada reducida

5. Superficie de cultivo válido para la ayuda determinada en campo para el grupo de pago de herbáceos.

Superficie de cultivo válido para la ayuda determinada en campo tras el ajuste con la superficie comprometida admisible para el resto de grupos de pago

* Ayuda cofinanciada a través del Plan de Reestructuración del Tabaco de Andalucía contemplado en el Programa de Desarrollo Rural de Andalucía (2007-2013)

<u>APELLIDOS Y NOMBRE / RAZÓN SOCIAL</u>	<u>NIF</u>	<u>EXPEDIENTE</u>	<u>ANUALIDAD DE PAGO</u>
ROMERO MESAS CLARA *	23999309M	4008883	4ª

Resumen de superficies

<u>GRUPO DE PAGO</u>	<u>SUPERFICIE (Hectáreas)</u>				<u>% Sobredeclaración (1)</u>
	<u>Declarada admisible</u>	<u>Comprometida</u>	<u>Declarada Reducida(3)</u>	<u>Resuelta</u>	
FRUTALES DE SECANO	4,59		4,54	4,54	0,00
TOTAL	4,59	4,54	4,54	4,54	

% PENALIZACIÓN**IMPORTE (Euros)**

<u>Admisibilidad (2)</u>	<u>Presentación tardía</u>	<u>Omisión declaración</u>	<u>Condicionalidad</u>		<u>Calculado(4)</u>	<u>FEADER(EJE2)</u>	<u>MAGRAMA</u>	<u>CAPDER</u>	<u>Total</u>
0,00	0,00	0,00	0,00	A pagar	502,99	402,39	36,87	63,73	502,99

RECINTOS

<u>REFERENCIA SIGPAC</u>	<u>CULTIVO S/R</u>	<u>CONV.</u>	<u>GRUPO PAGO</u>	<u>SUPERFICIE (Hectáreas)</u>					
				<u>Declarada admisible</u>	<u>Conv. SIGPAC</u>	<u>Control C.(5)</u>	<u>Determinada</u>	<u>Certificada</u>	
18-087-007-00059-002	104000 S	NO	FRUTALES DE SECANO	3,65			3,61	3,61	3,65
18-087-007-00059-005	104000 S	NO	FRUTALES DE SECANO	0,94			0,93	0,93	0,94

<u>APELLIDOS Y NOMBRE / RAZÓN SOCIAL</u>	<u>NIF</u>	<u>EXPEDIENTE</u>	<u>ANUALIDAD DE PAGO</u>
ROMERO PUNZANO DOLORES	76142062X	4021724	4ª

Resumen de superficies

<u>GRUPO DE PAGO</u>	<u>SUPERFICIE (Hectáreas)</u>				<u>% Sobredeclaración (1)</u>
	<u>Declarada admisible</u>	<u>Comprometida</u>	<u>Declarada Reducida(3)</u>	<u>Resuelta</u>	
HERBACEOS	20,58		20,58	20,58	0,00
TOTAL	20,58		20,58	20,58	

% PENALIZACIÓN**IMPORTE (Euros)**

<u>Admisibilidad (2)</u>	<u>Presentación tardía</u>	<u>Omisión declaración</u>	<u>Condicionalidad</u>		<u>Calculado(4)</u>	<u>FEADER(EJE2)</u>	<u>MAGRAMA</u>	<u>CAPDER</u>	<u>Total</u>
0,00	0,00	0,00	0,00	Pago realizado		1.850,95	169,59	293,15	2.313,69
				A pagar		871,04	79,81	137,95	1.088,80
				TOTAL	3.402,49	2.721,99	249,40	431,10	3.402,49

RECINTOS

<u>REFERENCIA SIGPAC</u>	<u>CULTIVO S/R</u>	<u>CONV.</u>	<u>GRUPO PAGO</u>	<u>SUPERFICIE (Hectáreas)</u>					
				<u>Declarada admisible</u>	<u>Conv. SIGPAC</u>	<u>Control C.(5)</u>	<u>Determinada</u>	<u>Certificada</u>	
18-167-012-00100-007	8000 S	NO	HERBACEOS	20,58			20,58	20,58	20,58



1. Reducciones previstas por sobredeclaración, artículo 16 del Reglamento (UE) nº 65/2011

2. Resolución de 3 de agosto de 2012 de la Dirección General de Fondos Agrarios (BOJA nº 159, 14 de agosto de 2012)

3. Superficie declarada admisible tras el ajuste con la conversión SIGPAC para el grupo de pago de herbáceos.

* Menor valor entre la superficie declarada admisible tras el ajuste con la conversión SIGPAC y la comprometida admisible para el resto de grupos de pago

4. Se calcula sobre la superficie declarada reducida

5. Superficie de cultivo válido para la ayuda determinada en campo para el grupo de pago de herbáceos.

* Superficie de cultivo válido para la ayuda determinada en campo tras el ajuste con la superficie comprometida admisible para el resto de grupos de pago

* Ayuda cofinanciada a través del Plan de Reestructuración del Tabaco de Andalucía contemplado en el Programa de Desarrollo Rural de Andalucía (2007-2013)

<u>APELLIDOS Y NOMBRE / RAZÓN SOCIAL</u>	<u>NIF</u>	<u>EXPEDIENTE</u>	<u>ANUALIDAD DE PAGO</u>
ROMERO ROMERO LUCILA ANGUIAS	23620282H	4026065	7ª

Resumen de superficies

<u>GRUPO DE PAGO</u>	<u>SUPERFICIE (Hectáreas)</u>			<u>% Sobredeclaración (1)</u>
	<u>Declarada admisible</u>	<u>Declarada Reducida(3)</u>	<u>Resuelta</u>	
HERBACEOS	58,91	58,91	58,91	0,00
TOTAL	58,91	58,91	58,91	

% PENALIZACIÓN**IMPORTE (Euros)**

<u>Admisibilidad (2)</u>	<u>Presentación tardía</u>	<u>Omisión declaración</u>	<u>Condicionalidad</u>		<u>Calculado(4)</u>	<u>FEADER(EJE2)</u>	<u>MAGRAMA</u>	<u>CAPDER</u>	<u>Total</u>
0,00	0,00	0,00	0,00	Pago realizado		5.298,34	485,46	839,12	6.622,92
				A pagar		2.493,34	228,45	394,88	3.116,67
				TOTAL	9.739,59	7.791,68	713,91	1.234,00	9.739,59

RECINTOS

<u>REFERENCIA SIGPAC</u>	<u>CULTIVO</u>	<u>S/R</u>	<u>CONV.</u>	<u>GRUPO PAGO</u>	<u>Declarada admisible</u>	<u>SUPERFICIE (Hectáreas)</u>		
						<u>Conv. SIGPAC</u>	<u>Control C.(5)</u>	<u>Determinada Certificada</u>
18-167-004-00007-001	8000	S	NO	HERBACEOS	1,30		1,30	1,30
18-167-004-00017-001	8000	S	NO	HERBACEOS	4,00		4,00	4,00
18-167-007-00051-001	8000	S	NO	HERBACEOS	0,53		0,53	0,53
18-167-007-00076-001	40000	S	NO	HERBACEOS	1,73		1,73	1,73
18-167-007-00077-001	40000	S	NO	HERBACEOS	4,49		4,49	4,49
18-167-012-00083-001	5000	S	NO	HERBACEOS	15,76		15,76	15,76
18-167-017-00158-001	5000	S	NO	HERBACEOS	12,50	12,50	12,50	12,50
18-167-017-00195-001	5000	S	NO	HERBACEOS	4,65		4,65	4,65
18-167-017-00241-001	5000	S	NO	HERBACEOS	3,73		3,73	3,73
18-167-017-00243-001	40000	S	NO	HERBACEOS	9,01		9,01	9,01
18-167-018-00303-001	40000	S	NO	HERBACEOS	0,44		0,44	0,44
18-167-018-00304-001	40000	S	NO	HERBACEOS	0,77		0,77	0,77



1. Reducciones previstas por sobredeclaración, artículo 16 del Reglamento (UE) nº 65/2011

2. Resolución de 3 de agosto de 2012 de la Dirección General de Fondos Agrarios (BOJA nº 159, 14 de agosto de 2012)

3. Superficie declarada admisible tras el ajuste con la conversión SIGPAC para el grupo de pago de herbáceos.

Menor valor entre la superficie declarada admisible tras el ajuste con la conversión SIGPAC y la comprometida admisible para el resto de grupos de pago

4. Se calcula sobre la superficie declarada reducida

5. Superficie de cultivo válido para la ayuda determinada en campo para el grupo de pago de herbáceos.

Superficie de cultivo válido para la ayuda determinada en campo tras el ajuste con la superficie comprometida admisible para el resto de grupos de pago

* Ayuda cofinanciada a través del Plan de Reestructuración del Tabaco de Andalucía contemplado en el Programa de Desarrollo Rural de Andalucía (2007-2013)

<u>APELLIDOS Y NOMBRE / RAZÓN SOCIAL</u>	<u>NIF</u>	<u>EXPEDIENTE</u>	<u>ANUALIDAD DE PAGO</u>
ROSA JIMENEZ ANTONIO	74598361T	4005369	6ª

Resumen de superficies

<u>GRUPO DE PAGO</u>	<u>SUPERFICIE (Hectáreas)</u>			<u>% Sobredeclaración (1)</u>
	<u>Declarada admisible</u>	<u>Declarada Reducida(3)</u>	<u>Resuelta</u>	
HERBACEOS	12,91	8,76	8,76	0,00
TOTAL	12,91	8,76	8,76	

% PENALIZACIÓN**IMPORTE (Euros)**

<u>Admisibilidad (2)</u>	<u>Presentación tardía</u>	<u>Omisión declaración</u>	<u>Condicionalidad</u>		<u>Calculado(4)</u>	<u>FEADER(EJE2)</u>	<u>MAGRAMA</u>	<u>CAPDER</u>	<u>Total</u>
0,00	0,00	0,00	0,00	Pago realizado		787,87	72,19	124,78	984,84
				A pagar		370,76	33,97	58,72	463,45
				TOTAL	1.448,29	1.158,63	106,16	183,50	1.448,29

RECINTOS

<u>REFERENCIA SIGPAC</u>	<u>CULTIVO</u>	<u>S/R</u>	<u>CONV.</u>	<u>GRUPO PAGO</u>	<u>Declarada admisible</u>	<u>SUPERFICIE (Hectáreas)</u>			
					<u>Conv. SIGPAC</u>	<u>Control C.(5)</u>	<u>Determinada</u>	<u>Certificada</u>	
18-149-002-00025-001	5000	S	NO	HERBACEOS	1,97			1,97	1,97
18-149-002-00029-001	5000	S	NO	HERBACEOS	3,57			3,57	3,57
18-149-002-00030-001	5000	S	NO	HERBACEOS	3,53			3,22	3,53

INCIDENCIA DESCRIPCIÓN

73103	El recinto declarado no cumple con las normas de producción ecológica (compromiso anexo 1, Orden 24 marzo 2011)
	Recinto:18-084-004-00267-002 Cultivo:5000 CEBADA-SIN VARIEDAD Secano
	Recinto:18-084-004-00437-001 Cultivo:5000 CEBADA-SIN VARIEDAD Secano
	Recinto:18-084-007-00107-001 Cultivo:8000 AVENA-SIN VARIEDAD Secano
73106	Recinto declarado no comprometido
	Recinto:18-084-004-00267-002 Cultivo:5000 CEBADA-SIN VARIEDAD Secano
	Recinto:18-084-004-00437-001 Cultivo:5000 CEBADA-SIN VARIEDAD Secano
	Recinto:18-084-007-00107-001 Cultivo:8000 AVENA-SIN VARIEDAD Secano



1. Reducciones previstas por sobredeclaración, artículo 16 del Reglamento (UE) nº 65/2011

2. Resolución de 3 de agosto de 2012 de la Dirección General de Fondos Agrarios (BOJA nº 159, 14 de agosto de 2012)

3. Superficie declarada admisible tras el ajuste con la conversión SIGPAC para el grupo de pago de herbáceos.

Menor valor entre la superficie declarada admisible tras el ajuste con la conversión SIGPAC y la comprometida admisible para el resto de grupos de pago

4. Se calcula sobre la superficie declarada reducida

5. Superficie de cultivo válido para la ayuda determinada en campo para el grupo de pago de herbáceos.

Superficie de cultivo válido para la ayuda determinada en campo tras el ajuste con la superficie comprometida admisible para el resto de grupos de pago

* Ayuda cofinanciada a través del Plan de Reestructuración del Tabaco de Andalucía contemplado en el Programa de Desarrollo Rural de Andalucía (2007-2013)

<u>APELLIDOS Y NOMBRE / RAZÓN SOCIAL</u>	<u>NIF</u>	<u>EXPEDIENTE</u>	<u>ANUALIDAD DE PAGO</u>	
ROZAS ROMERO MANUEL	76141902B	4028156	6ª	
Resumen de superficies				
		SUPERFICIE (Hectáreas)		
GRUPO DE PAGO		<u>Declarada admisible</u>	<u>Declarada Reducida(3)</u>	<u>Resuelta</u>
HERBACEOS		129,08	128,93	128,93
TOTAL		129,08	128,93	128,93

<u>% PENALIZACIÓN</u>				<u>IMPORTE (Euros)</u>					
<u>Admisibilidad (2)</u>	<u>Presentación tardía</u>	<u>Omisión declaración</u>	<u>Condicionalidad</u>		<u>Calculado(4)</u>	<u>FEADER(EJE2)</u>	<u>MAGRAMA</u>	<u>CAPDER</u>	<u>Total</u>
0,00	0,00	0,00	0,00	A pagar	19.402,80	15.522,24	1.422,23	2.458,33	19.402,80

RECINTOS

<u>REFERENCIA SIGPAC</u>	<u>CULTIVO</u>	<u>S/R</u>	<u>CONV.</u>	<u>GRUPO PAGO</u>	<u>SUPERFICIE (Hectáreas)</u>			
					<u>Declarada admisible</u>	<u>Conv. SIGPAC</u>	<u>Control C.(5)</u>	<u>Determinada Certificada</u>
18-149-006-00090-001	8000	R	NO	HERBACEOS	0,05		0,05	0,05
18-149-006-00090-002	8000	R	NO	HERBACEOS	0,06		0,06	0,06
18-149-006-00090-003	8000	R	NO	HERBACEOS	0,11		0,10	0,11
18-149-006-00090-004	8000	R	NO	HERBACEOS	0,22		0,22	0,22
18-149-006-00090-005	8000	R	NO	HERBACEOS	0,20		0,20	0,20
18-149-006-00090-006	8000	R	NO	HERBACEOS	0,15		0,15	0,15
18-149-012-00155-001	1000	S	NO	HERBACEOS	68,59	68,59	68,59	68,59
18-149-012-00155-004	8000	S	NO	HERBACEOS	6,88	6,92	6,88	6,88
18-149-012-00155-008	8000	S	NO	HERBACEOS	1,62	1,62	1,62	1,62
18-149-012-00155-010	8000	S	NO	HERBACEOS	0,28	0,28	0,28	0,28
18-149-012-00155-012	1000	S	NO	HERBACEOS	8,73	8,73	8,73	8,73
18-149-012-00167-010	53000	S	NO	HERBACEOS	27,70	27,77	27,70	27,70
18-149-012-00167-012	53000	S	NO	HERBACEOS	0,18		0,18	0,18
18-149-014-00035-001	8000	S	NO	HERBACEOS	0,18		0,17	0,18
18-149-014-00036-001	8000	S	NO	HERBACEOS	0,26		0,26	0,26
18-149-014-00037-001	8000	S	NO	HERBACEOS	0,65		0,65	0,65
18-149-014-00038-003	8000	S	NO	HERBACEOS	1,14	1,16	1,14	1,14
18-149-014-00084-001	8000	S	NO	HERBACEOS	1,45		1,45	1,45
18-149-014-00085-001	8000	S	NO	HERBACEOS	0,28		0,28	0,28
18-149-014-00086-002	8000	S	NO	HERBACEOS	1,41	1,41	1,41	1,41
18-149-014-00087-001	8000	S	NO	HERBACEOS	0,89	0,89	0,89	0,89
18-149-015-00046-001	8000	S	NO	HERBACEOS	0,50	0,50	0,50	0,50
18-149-016-00093-004	8000	S	NO	HERBACEOS	1,55		1,55	1,55
18-149-016-00107-001	8000	S	NO	HERBACEOS	0,42		0,42	0,42
18-149-016-00156-001	8000	S	NO	HERBACEOS	0,20		0,20	0,20
18-149-016-00159-001	8000	S	NO	HERBACEOS	0,08		0,08	0,08
18-149-016-00203-001	8000	S	NO	HERBACEOS	3,75		3,62	3,75
18-149-016-00397-002	8000	S	NO	HERBACEOS	1,24		1,24	1,24
18-149-016-00398-001	8000	S	NO	HERBACEOS	0,31		0,31	0,31



1. Reducciones previstas por sobredeclaración, artículo 16 del Reglamento (UE) nº 65/2011

2. Resolución de 3 de agosto de 2012 de la Dirección General de Fondos Agrarios (BOJA nº 159, 14 de agosto de 2012)

3. Superficie declarada admisible tras el ajuste con la conversión SIGPAC para el grupo de pago de herbáceos.

Menor valor entre la superficie declarada admisible tras el ajuste con la conversión SIGPAC y la comprometida admisible para el resto de grupos de pago

4. Se calcula sobre la superficie declarada reducida

5. Superficie de cultivo válido para la ayuda determinada en campo para el grupo de pago de herbáceos.

Superficie de cultivo válido para la ayuda determinada en campo tras el ajuste con la superficie comprometida admisible para el resto de grupos de pago

* Ayuda cofinanciada a través del Plan de Reestructuración del Tabaco de Andalucía contemplado en el Programa de Desarrollo Rural de Andalucía (2007-2013)

<u>APELLIDOS Y NOMBRE / RAZÓN SOCIAL</u>	<u>NIF</u>	<u>EXPEDIENTE</u>	<u>ANUALIDAD DE PAGO</u>
RUBIO LAPAZ DOLORES	52516814V	4011527	7ª

Resumen de superficies

<u>GRUPO DE PAGO</u>	<u>SUPERFICIE (Hectáreas)</u>			<u>% Sobredeclaración (1)</u>
	<u>Declarada admisible</u>	<u>Declarada Reducida(3)</u>	<u>Resuelta</u>	
HERBACEOS	78,86	78,86	78,86	0,00
TOTAL	78,86	78,86	78,86	

% PENALIZACIÓN**IMPORTE (Euros)**

<u>Admisibilidad (2)</u>	<u>Presentación tardía</u>	<u>Omisión declaración</u>	<u>Condicionalidad</u>		<u>Calculado(4)</u>	<u>FEADER(EJE2)</u>	<u>MAGRAMA</u>	<u>CAPDER</u>	<u>Total</u>
10,00	0,00	0,00	0,00	Pago realizado		6.383,36	584,87	1.010,98	7.979,21
				A pagar		3.003,94	275,24	475,74	3.754,92
				TOTAL	13.037,92	9.387,30	860,11	1.486,72	11.734,13

RECINTOS

<u>REFERENCIA SIGPAC</u>	<u>CULTIVO</u>	<u>S/R</u>	<u>CONV.</u>	<u>GRUPO PAGO</u>	<u>Declarada admisible</u>	<u>SUPERFICIE (Hectáreas)</u>			
					<u>Conv. SIGPAC</u>	<u>Control C.(5)</u>	<u>Determinada</u>	<u>Certificada</u>	
18-167-004-00014-001	6000	S	NO	HERBACEOS	5,81			5,81	5,81
18-167-005-00232-001	5000	S	NO	HERBACEOS	2,90			2,90	2,90
18-167-006-00012-001	5000	S	NO	HERBACEOS	12,77			12,77	12,77
18-167-007-00001-001	8000	S	NO	HERBACEOS	7,33			7,33	7,33
18-167-007-00007-001	53000	S	NO	HERBACEOS	1,57			1,57	1,57
18-167-007-00007-002	53000	S	NO	HERBACEOS	0,65			0,65	0,65
18-167-007-00052-001	5000	S		HERBACEOS	4,45	4,45		4,45	0,00
18-167-008-00066-001	8000	S	NO	HERBACEOS	4,46			4,46	4,46
18-167-008-00086-001	5000	S	NO	HERBACEOS	2,45			2,45	2,45
18-167-008-00095-001	5000	S	NO	HERBACEOS	2,84			2,84	2,84
18-167-008-00108-001	5000	S	NO	HERBACEOS	2,77			2,77	2,77
18-167-008-00172-001	5000	S	NO	HERBACEOS	4,32			4,32	4,32
18-167-008-00367-001	5000	S	NO	HERBACEOS	1,89			1,89	1,89
18-167-016-00321-003	5000	S	NO	HERBACEOS	11,07			11,07	23,19
18-167-016-00321-003	40000	S	NO	HERBACEOS	12,12			12,12	12,12
18-167-016-00321-004	5000	S	NO	HERBACEOS	1,46			1,46	1,46

INCIDENCIA DESCRIPCIÓN

73103 El recinto declarado no cumple con las normas de producción ecológica (compromiso anexo 1, Orden 24 marzo 2011)

Recinto:18-167-007-00052-001 Cultivo:5000 CEBADA-SIN VARIEDAD Secano

<u>Id. Com</u>	<u>Compromiso</u>	<u>% admisibilidad</u>
C1_03	Cumplir con las normas de producción establecidas en el Reglamento (CE) nº 834/2007, del Consejo, de 28 de junio de 2007, que regula la producción ecológica.	10,00



1. Reducciones previstas por sobredeclaración, artículo 16 del Reglamento (UE) nº 65/2011

2. Resolución de 3 de agosto de 2012 de la Dirección General de Fondos Agrarios (BOJA nº 159, 14 de agosto de 2012)

3. Superficie declarada admisible tras el ajuste con la conversión SIGPAC para el grupo de pago de herbáceos.

4. Menor valor entre la superficie declarada admisible tras el ajuste con la conversión SIGPAC y la comprometida admisible para el resto de grupos de pago

5. Se calcula sobre la superficie declarada reducida

6. Superficie de cultivo válido para la ayuda determinada en campo para el grupo de pago de herbáceos.

7. Superficie de cultivo válido para la ayuda determinada en campo tras el ajuste con la superficie comprometida admisible para el resto de grupos de pago

* Ayuda cofinanciada a través del Plan de Reestructuración del Tabaco de Andalucía contemplado en el Programa de Desarrollo Rural de Andalucía (2007-2013)

<u>APELLIDOS Y NOMBRE / RAZÓN SOCIAL</u>	<u>NIF</u>	<u>EXPEDIENTE</u>	<u>ANUALIDAD DE PAGO</u>
RUIZ GONZALEZ ANTONIO	52516613T	4042463	6ª

Resumen de superficies

<u>GRUPO DE PAGO</u>	<u>SUPERFICIE (Hectáreas)</u>				<u>% Sobredeclaración (1)</u>
	<u>Declarada admisible</u>	<u>Comprometida</u>	<u>Declarada Reducida(3)</u>	<u>Resuelta</u>	
OLIVAR EN PENDIENTE	2,02		1,93	1,93	0,00
TOTAL	2,02	1,96	1,93	1,93	

% PENALIZACIÓN**IMPORTE (Euros)**

<u>Admisibilidad (2)</u>	<u>Presentación tardía</u>	<u>Omisión declaración</u>	<u>Condicionalidad</u>		<u>Calculado(4)</u>	<u>FEADER(EJE2)</u>	<u>MAGRAMA</u>	<u>CAPDER</u>	<u>Total</u>
0,00	0,00	0,00	0,00	Pago realizado		350,00	32,07	55,43	437,50
				A pagar		164,70	15,09	26,09	205,88
				TOTAL	643,38	514,70	47,16	81,52	643,38

RECINTOS

<u>REFERENCIA SIGPAC</u>	<u>CULTIVO S/R</u>	<u>CONV.</u>	<u>GRUPO PAGO</u>	<u>Declarada admisible</u>	<u>SUPERFICIE (Hectáreas)</u>	<u>Conv. SIGPAC</u>	<u>Control C.(5)</u>	<u>Determinada</u>	<u>Certificada</u>
18-054-002-00321-002	101000	S	NO	OLIVAR EN PENDIENTE	1,93			1,93	1,96

INCIDENCIA DESCRIPCIÓN

73103	El recinto declarado no cumple con las normas de producción ecológica (compromiso anexo 1, Orden 24 marzo 2011) Recinto:18-054-002-00320-002 Cultivo:101000 OLIVAR-SIN VARIEDAD Secano
73106	Recinto declarado no comprometido Recinto:18-054-002-00320-002 Cultivo:101000 OLIVAR-SIN VARIEDAD Secano



1. Reducciones previstas por sobredeclaración, artículo 16 del Reglamento (UE) nº 65/2011

2. Resolución de 3 de agosto de 2012 de la Dirección General de Fondos Agrarios (BOJA nº 159, 14 de agosto de 2012)

3. Superficie declarada admisible tras el ajuste con la conversión SIGPAC para el grupo de pago de herbáceos.

4. Menor valor entre la superficie declarada admisible tras el ajuste con la conversión SIGPAC y la comprometida admisible para el resto de grupos de pago

5. Se calcula sobre la superficie declarada reducida

6. Superficie de cultivo válido para la ayuda determinada en campo para el grupo de pago de herbáceos.

7. Superficie de cultivo válido para la ayuda determinada en campo tras el ajuste con la superficie comprometida admisible para el resto de grupos de pago

* Ayuda cofinanciada a través del Plan de Reestructuración del Tabaco de Andalucía contemplado en el Programa de Desarrollo Rural de Andalucía (2007-2013)

<u>APELLIDOS Y NOMBRE / RAZÓN SOCIAL</u>	<u>NIF</u>	<u>EXPEDIENTE</u>	<u>ANUALIDAD DE PAGO</u>
RUIZ MARTINEZ MARIA ANGELES	74626409B	4042746	7ª

Resumen de superficies

<u>GRUPO DE PAGO</u>	<u>SUPERFICIE (Hectáreas)</u>				<u>% Sobredeclaración (1)</u>
	<u>Declarada admisible</u>	<u>Comprometida</u>	<u>Declarada Reducida(3)</u>	<u>Resuelta</u>	
OLIVAR	9,68		8,01	8,01	0,00
OLIVAR EN PENDIENTE	2,60		2,17	2,17	0,00
TOTAL	12,28	10,18	10,18	10,18	

% PENALIZACIÓN**IMPORTE (Euros)**

<u>Admisibilidad (2)</u>	<u>Presentación tardía</u>	<u>Omisión declaración</u>	<u>Condicionalidad</u>	<u>Pago realizado</u>	<u>Calculado(4)</u>	<u>FEADER(EJE2)</u>	<u>MAGRAMA</u>	<u>CAPDER</u>	<u>Total</u>
0,00	0,00	0,00	0,00			1.453,34	133,16	230,17	1.816,67
				A pagar		683,92	62,66	108,32	854,90
				TOTAL	2.671,57	2.137,26	195,82	338,49	2.671,57

RECINTOS

<u>REFERENCIA SIGPAC</u>	<u>CULTIVO</u>	<u>S/R</u>	<u>CONV.</u>	<u>GRUPO PAGO</u>	<u>Declarada admisible</u>	<u>SUPERFICIE (Hectáreas)</u>		
					<u>Conv. SIGPAC</u>	<u>Control C.(5)</u>	<u>Determinada</u>	<u>Certificada</u>
18-047-017-00460-001	101000	S	NO	OLIVAR EN PENDIENTE	0,26		0,26	0,26
18-047-017-00461-001	101000	S	NO	OLIVAR EN PENDIENTE	0,24		0,24	0,24
18-047-017-00462-001	101000	S	NO	OLIVAR	0,21		0,21	0,21
18-047-017-00464-001	101000	S	NO	OLIVAR	0,37		0,37	0,37
18-047-017-00468-001	101000	S	NO	OLIVAR	0,34		0,34	0,34
18-047-017-00516-001	101000	S	NO	OLIVAR EN PENDIENTE	0,77		0,69	0,69
18-047-017-00519-002	101000	S	NO	OLIVAR EN PENDIENTE	0,20		0,20	0,20
18-047-017-00521-001	101000	S	NO	OLIVAR EN PENDIENTE	0,44		0,44	0,44
18-047-017-00540-002	101000	S	NO	OLIVAR EN PENDIENTE	0,69		0,68	0,69
18-047-017-00576-001	101000	S	NO	OLIVAR	0,78		0,78	0,78
18-054-001-00062-001	101000	S	NO	OLIVAR	1,86		1,63	1,86
18-054-001-00303-001	101000	S	NO	OLIVAR	1,62		1,62	1,62
18-054-001-00555-001	101000	S	NO	OLIVAR	2,36		2,25	2,32
18-054-001-00560-001	101000	S	NO	OLIVAR	2,14		2,09	2,09

INCIDENCIA DESCRIPCIÓN

73104 Recinto declarado que no cumple en su totalidad con las normas de producción ecológica (compromiso anexo 1, Orden 24 marzo 2011)

Recinto:18-047-017-00516-001 Cultivo:101000 OLIVAR-SIN VARIEDAD Secano Sup. Declarada:0,77 Sup. Certificada:0,69

Recinto:18-054-001-00555-001 Cultivo:101000 OLIVAR-SIN VARIEDAD Secano Sup. Declarada:2,36 Sup. Certificada:2,32

Recinto:18-054-001-00560-001 Cultivo:101000 OLIVAR-SIN VARIEDAD Secano Sup. Declarada:2,14 Sup. Certificada:2,09



1. Reducciones previstas por sobredeclaración, artículo 16 del Reglamento (UE) nº 65/2011

2. Resolución de 3 de agosto de 2012 de la Dirección General de Fondos Agrarios (BOJA nº 159, 14 de agosto de 2012)

3. Superficie declarada admisible tras el ajuste con la conversión SIGPAC para el grupo de pago de herbáceos.

Menor valor entre la superficie declarada admisible tras el ajuste con la conversión SIGPAC y la comprometida admisible para el resto de grupos de pago

4. Se calcula sobre la superficie declarada reducida

5. Superficie de cultivo válido para la ayuda determinada en campo para el grupo de pago de herbáceos.

Superficie de cultivo válido para la ayuda determinada en campo tras el ajuste con la superficie comprometida admisible para el resto de grupos de pago

* Ayuda cofinanciada a través del Plan de Reestructuración del Tabaco de Andalucía contemplado en el Programa de Desarrollo Rural de Andalucía (2007-2013)

<u>APellidos y nombre / Razón social</u>	<u>NIF</u>	<u>EXPEDIENTE</u>	<u>ANUALIDAD DE PAGO</u>
RUIZ SANCHEZ MIGUEL *	24087834A	4006263	6ª

Resumen de superficies

<u>GRUPO DE PAGO</u>	<u>SUPERFICIE (Hectáreas)</u>				<u>% Sobredeclaración (1)</u>
	<u>Declarada admisible</u>	<u>Comprometida</u>	<u>Declarada Reducida(3)</u>	<u>Resuelta</u>	
FRUTALES DE SECANO	11,93		11,93	11,93	0,00
TOTAL	11,93	11,93	11,93	11,93	

% PENALIZACIÓN

IMPORTE (Euros)

<u>Admisibilidad (2)</u>	<u>Presentación tardía</u>	<u>Omisión declaración</u>	<u>Condicionalidad</u>		<u>Calculado(4)</u>	<u>FEADER(EJE2)</u>	<u>MAGRAMA</u>	<u>CAPDER</u>	<u>Total</u>
0,00	0,00	0,00	0,00	A pagar	1.321,72	1.057,38	96,88	167,46	1.321,72

RECINTOS

<u>REFERENCIA SIGPAC</u>	<u>CULTIVO</u>	<u>S/R</u>	<u>CONV.</u>	<u>GRUPO PAGO</u>	<u>SUPERFICIE (Hectáreas)</u>				
					<u>Declarada admisible</u>	<u>Conv. SIGPAC</u>	<u>Control C.(5)</u>	<u>Determinada</u>	<u>Certificada</u>
18-080-005-00303-001	104000	S	NO	FRUTALES DE SECANO	0,86		0,86	0,86	0,86
18-080-005-00303-002	104000	S	NO	FRUTALES DE SECANO	6,61		6,61	6,61	6,61
18-080-006-00510-001	104000	S	NO	FRUTALES DE SECANO	2,93		2,93	2,93	2,93
18-080-006-00511-001	104000	S	NO	FRUTALES DE SECANO	1,53		1,53	1,53	1,53

<u>APellidos y nombre / Razón social</u>	<u>NIF</u>	<u>EXPEDIENTE</u>	<u>ANUALIDAD DE PAGO</u>
RUIZ SEDEÑO MIGUEL	24015560H	4042686	6ª

Resumen de superficies

<u>GRUPO DE PAGO</u>	<u>SUPERFICIE (Hectáreas)</u>				<u>% Sobredeclaración (1)</u>
	<u>Declarada admisible</u>	<u>Comprometida</u>	<u>Declarada Reducida(3)</u>	<u>Resuelta</u>	
OLIVAR EN PENDIENTE	3,60		3,35	3,35	0,00
TOTAL	3,60	3,35	3,35	3,35	

% PENALIZACIÓN

IMPORTE (Euros)

<u>Admisibilidad (2)</u>	<u>Presentación tardía</u>	<u>Omisión declaración</u>	<u>Condicionalidad</u>		<u>Calculado(4)</u>	<u>FEADER(EJE2)</u>	<u>MAGRAMA</u>	<u>CAPDER</u>	<u>Total</u>
0,00	0,00	0,00	0,00	A pagar	1.116,76	893,41	81,86	141,49	1.116,76

RECINTOS

<u>REFERENCIA SIGPAC</u>	<u>CULTIVO</u>	<u>S/R</u>	<u>CONV.</u>	<u>GRUPO PAGO</u>	<u>SUPERFICIE (Hectáreas)</u>				
					<u>Declarada admisible</u>	<u>Conv. SIGPAC</u>	<u>Control C.(5)</u>	<u>Determinada</u>	<u>Certificada</u>
18-047-015-00892-001	101000	S	NO	OLIVAR EN PENDIENTE	0,67		0,62	0,62	0,67
18-054-002-00046-005	101000	S	NO	OLIVAR EN PENDIENTE	0,79		0,79	0,79	0,79
18-054-002-00046-006	101000	S	NO	OLIVAR EN PENDIENTE	2,14		2,14	2,14	2,14



1. Reducciones previstas por sobredeclaración, artículo 16 del Reglamento (UE) nº 65/2011

2. Resolución de 3 de agosto de 2012 de la Dirección General de Fondos Agrarios (BOJA nº 159, 14 de agosto de 2012)

3. Superficie declarada admisible tras el ajuste con la conversión SIGPAC para el grupo de pago de herbáceos.

4. Menor valor entre la superficie declarada admisible tras el ajuste con la conversión SIGPAC y la comprometida admisible para el resto de grupos de pago

5. Se calcula sobre la superficie declarada reducida

6. Superficie de cultivo válido para la ayuda determinada en campo para el grupo de pago de herbáceos.

7. Superficie de cultivo válido para la ayuda determinada en campo tras el ajuste con la superficie comprometida admisible para el resto de grupos de pago

* Ayuda cofinanciada a través del Plan de Reestructuración del Tabaco de Andalucía contemplado en el Programa de Desarrollo Rural de Andalucía (2007-2013)

<u>APELLIDOS Y NOMBRE / RAZÓN SOCIAL</u>	<u>NIF</u>	<u>EXPEDIENTE</u>	<u>ANUALIDAD DE PAGO</u>
RUIZ VERDU MARIA DOLORES *	52515838F	4018056	4ª

Resumen de superficies

<u>GRUPO DE PAGO</u>	<u>SUPERFICIE (Hectáreas)</u>				<u>% Sobredeclaración (1)</u>
	<u>Declarada admisible</u>	<u>Comprometida</u>	<u>Declarada Reducida(3)</u>	<u>Resuelta</u>	
FRUTALES DE SECANO	9,79		9,79	9,79	0,00
TOTAL	9,79	9,79	9,79	9,79	

% PENALIZACIÓN

IMPORTE (Euros)

<u>Admisibilidad (2)</u>	<u>Presentación tardía</u>	<u>Omisión declaración</u>	<u>Condicionalidad</u>		<u>Calculado(4)</u>	<u>FEADER(EJE2)</u>	<u>MAGRAMA</u>	<u>CAPDER</u>	<u>Total</u>
40,00	0,00	0,00	0,00	A pagar	1.084,63	520,62	47,70	82,46	650,78

RECINTOS

<u>REFERENCIA SIGPAC</u>	<u>CULTIVO S/R</u>	<u>CONV.</u>	<u>GRUPO PAGO</u>	<u>SUPERFICIE (Hectáreas)</u>				
				<u>Declarada admisible</u>	<u>Conv. SIGPAC</u>	<u>Control C.(5)</u>	<u>Determinada</u>	<u>Certificada</u>
18-087-003-00077-002	104000 S	NO	FRUTALES DE SECANO	9,12		9,12	9,12	9,12
18-087-005-00171-001	104000 S	NO	FRUTALES DE SECANO	0,67		0,67	0,67	0,67

<u>Id. Com</u>	<u>Compromiso</u>	<u>% admisibilidad</u>
C1.2	Disponer de cuaderno de explotación sin rellenar.	20,00
C4_03	En cultivos leñosos, el suelo de las calles no debe ser alterado entre el 1 de septiembre y el 15 de marzo, dejando crecer la cubierta vegetal.	20,00



1. Reducciones previstas por sobredeclaración, artículo 16 del Reglamento (UE) nº 65/2011

2. Resolución de 3 de agosto de 2012 de la Dirección General de Fondos Agrarios (BOJA nº 159, 14 de agosto de 2012)

3. Superficie declarada admisible tras el ajuste con la conversión SIGPAC para el grupo de pago de herbáceos.

Menor valor entre la superficie declarada admisible tras el ajuste con la conversión SIGPAC y la comprometida admisible para el resto de grupos de pago

4. Se calcula sobre la superficie declarada reducida

5. Superficie de cultivo válido para la ayuda determinada en campo para el grupo de pago de herbáceos.

Superficie de cultivo válido para la ayuda determinada en campo tras el ajuste con la superficie comprometida admisible para el resto de grupos de pago

* Ayuda cofinanciada a través del Plan de Reestructuración del Tabaco de Andalucía contemplado en el Programa de Desarrollo Rural de Andalucía (2007-2013)

<u>APELLIDOS Y NOMBRE / RAZÓN SOCIAL</u>	<u>NIF</u>	<u>EXPEDIENTE</u>	<u>ANUALIDAD DE PAGO</u>
SALAS REQUENA CRUCES	74618062J	4005757	7ª

Resumen de superficies

<u>GRUPO DE PAGO</u>	<u>SUPERFICIE (Hectáreas)</u>				<u>% Sobredeclaración (1)</u>
	<u>Declarada admisible</u>	<u>Comprometida</u>	<u>Declarada Reducida(3)</u>	<u>Resuelta</u>	
FRUTALES DE REGADIO	10,25		7,10	7,10	0,00
FRUTALES DE SECANO	38,79		37,00	37,00	0,00
TOTAL	49,04	44,10	44,10	44,10	

% PENALIZACIÓN**IMPORTE (Euros)**

<u>Admisibilidad (2)</u>	<u>Presentación tardía</u>	<u>Omisión declaración</u>	<u>Condicionalidad</u>	<u>Pago realizado</u>	<u>Calculado(4)</u>	<u>FEADER(EJE2)</u>	<u>MAGRAMA</u>	<u>CAPDER</u>	<u>Total</u>
0,00	0,00	0,00	0,00			4.276,28	391,82	677,25	5.345,35
				A pagar		2.012,37	184,38	318,71	2.515,46
				TOTAL	7.860,81	6.288,65	576,20	995,96	7.860,81

RECINTOS

<u>REFERENCIA SIGPAC</u>	<u>CULTIVO</u>	<u>S/R</u>	<u>CONV.</u>	<u>GRUPO PAGO</u>	<u>Declarada admisible</u>	<u>SUPERFICIE (Hectáreas)</u>			
					<u>Conv. SIGPAC</u>	<u>Control C.(5)</u>	<u>Determinada</u>	<u>Certificada</u>	
18-040-014-00212-001	104000	S	NO	FRUTALES DE SECANO	2,38			2,38	2,38
18-040-014-00213-001	104000	S	NO	FRUTALES DE SECANO	1,39	1,39		1,39	1,39
18-040-021-00329-001	104000	R	NO	FRUTALES DE REGADIO	2,19			2,12	2,19
18-040-021-00330-001	104000	S	NO	FRUTALES DE SECANO	0,30	0,30		0,30	0,30
18-040-021-00330-005	104000	S	NO	FRUTALES DE SECANO	0,03	0,03		0,03	0,03
18-040-021-00330-007	104000	S	NO	FRUTALES DE SECANO	0,02	0,02		0,02	0,02
18-040-021-00330-008	104000	S	NO	FRUTALES DE SECANO	0,03	0,03		0,03	0,03
18-040-021-00331-001	104000	S	NO	FRUTALES DE SECANO	0,16	0,16		0,16	0,16
18-040-021-00331-010	104000	S	NO	FRUTALES DE SECANO	0,02			0,02	0,02
18-040-021-00331-011	104000	S	NO	FRUTALES DE SECANO	0,22			0,22	0,22
18-040-021-00332-001	104000	S	NO	FRUTALES DE SECANO	5,86			5,86	5,86
18-040-021-00333-002	104000	S	NO	FRUTALES DE SECANO	1,48	1,48		1,48	1,48
18-040-021-00333-005	104000	S	NO	FRUTALES DE SECANO	5,94	5,67		5,67	5,94
18-040-021-00333-013	104000	S	NO	FRUTALES DE SECANO	0,41	0,41		0,41	0,41
18-040-021-00334-003	104000	R	NO	FRUTALES DE REGADIO	2,36	2,35		2,35	2,36
18-040-021-00334-005	104000	R	NO	FRUTALES DE REGADIO	0,01	0,01		0,01	0,01
18-040-021-00335-002	104000	S	NO	FRUTALES DE SECANO	15,98	15,91		15,91	15,98
18-040-021-00335-003	104000	S	NO	FRUTALES DE SECANO	1,65	1,44		1,44	1,65
18-040-021-00335-006	104000	R	NO	FRUTALES DE REGADIO	1,63	1,63		1,63	1,63
18-040-021-00336-002	104000	R	NO	FRUTALES DE REGADIO	0,72	0,64		0,64	0,72
18-040-021-00336-004	104000	S	NO	FRUTALES DE SECANO	0,22			0,21	0,22
18-040-021-00337-001	104000	R	NO	FRUTALES DE REGADIO	0,24	0,14		0,14	0,24
18-040-021-00337-004	104000	S	NO	FRUTALES DE SECANO	0,25			0,25	0,25
18-040-021-00338-001	104000	R	NO	FRUTALES DE REGADIO	0,24			0,24	0,24
18-040-021-00339-002	104000	S	NO	FRUTALES DE SECANO	1,59	1,06		1,06	1,59
18-040-021-00412-003	104000	S	NO	FRUTALES DE SECANO	0,21			0,20	0,21
18-040-021-00412-006	104000	S	NO	FRUTALES DE SECANO	0,11			0,11	0,11

INCIDENCIA DESCRIPCIÓN

73106	Recinto declarado no comprometido
Recinto:18-040-023-00112-001	Cultivo:104000 ALMENDROS-SIN VARIEDAD Regadio
Recinto:18-040-023-00113-003	Cultivo:104000 ALMENDROS-SIN VARIEDAD Regadio
Recinto:18-040-023-00114-002	Cultivo:104000 ALMENDROS-SIN VARIEDAD Regadio
Recinto:18-040-023-00116-001	Cultivo:104000 ALMENDROS-SIN VARIEDAD Secano
Recinto:18-040-023-00117-001	Cultivo:104000 ALMENDROS-SIN VARIEDAD Regadio
Recinto:18-040-023-00118-001	Cultivo:104000 ALMENDROS-SIN VARIEDAD Regadio
Recinto:18-040-023-00119-002	Cultivo:104000 ALMENDROS-SIN VARIEDAD Regadio
Recinto:18-040-023-00121-001	Cultivo:104000 ALMENDROS-SIN VARIEDAD Regadio
Recinto:18-040-023-00122-001	Cultivo:104000 ALMENDROS-SIN VARIEDAD Regadio

1. Reducciones previstas por sobredeclaración, artículo 16 del Reglamento (UE) nº 65/2011

2. Resolución de 3 de agosto de 2012 de la Dirección General de Fondos Agrarios (BOJA nº 159, 14 de agosto de 2012)

3. Superficie declarada admisible tras el ajuste con la conversión SIGPAC para el grupo de pago de herbáceos.

4. Menor valor entre la superficie declarada admisible tras el ajuste con la conversión SIGPAC y la comprometida admisible para el resto de grupos de pago

5. Se calcula sobre la superficie declarada reducida

6. Superficie de cultivo válido para la ayuda determinada en campo para el grupo de pago de herbáceos.

7. Superficie de cultivo válido para la ayuda determinada en campo tras el ajuste con la superficie comprometida admisible para el resto de grupos de pago

* Ayuda cofinanciada a través del Plan de Reestructuración del Tabaco de Andalucía contemplado en el Programa de Desarrollo Rural de Andalucía (2007-2013)

<u>APELLIDOS Y NOMBRE / RAZÓN SOCIAL</u>	<u>NIF</u>	<u>EXPEDIENTE</u>	<u>ANUALIDAD DE PAGO</u>
SALCEDO OCON ANTONIO	24139164C	4006458	7ª

Resumen de superficies

<u>GRUPO DE PAGO</u>	<u>SUPERFICIE (Hectáreas)</u>				<u>% Sobredeclaración (1)</u>
	<u>Declarada admisible</u>	<u>Comprometida</u>	<u>Declarada Reducida(3)</u>	<u>Resuelta</u>	
OLIVAR EN PENDIENTE	7,40		6,36	6,36	0,00
TOTAL	7,40	6,36	6,36	6,36	

Resumen de superficies

<u>GRUPO DE PAGO</u>	<u>SUPERFICIE (Hectáreas)</u>				<u>% Sobredeclaración (1)</u>
	<u>Declarada admisible</u>	<u>Comprometida</u>	<u>Declarada Reducida(3)</u>	<u>Resuelta</u>	
HERBACEOS	57,51		57,44	57,44	0,00
TOTAL	57,51		57,44	57,44	

% PENALIZACIÓN**IMPORTE (Euros)**

<u>Admisibilidad (2)</u>	<u>Presentación tardía</u>	<u>Omisión declaración</u>	<u>Condicionabilidad</u>		<u>Calculado(4)</u>	<u>FEADER(EJE2)</u>	<u>MAGRAMA</u>	<u>CAPDER</u>	<u>Total</u>
0,00	0,00	0,00	0,00	A pagar	11.616,72	9.293,38	851,51	1.471,83	11.616,72

RECINTOS

<u>REFERENCIA SIGPAC</u>	<u>CULTIVO</u>	<u>S/R</u>	<u>CONV.</u>	<u>GRUPO PAGO</u>	<u>Declarada admisible</u>	<u>SUPERFICIE (Hectáreas)</u>		
						<u>Conv. SIGPAC</u>	<u>Control C.(5)</u>	<u>Determinada Certificada</u>
18-090-005-00032-001	5000	S	NO	HERBACEOS	5,95	5,88	5,88	5,95
18-090-008-00109-004	101000	S	NO	OLIVAR EN PENDIENTE	6,83	6,36	6,36	6,83
18-162-004-00086-006	5000	S	NO	HERBACEOS	13,47		13,47	13,47
18-162-004-00086-006	8000	S	NO	HERBACEOS	3,38		3,38	3,38
18-162-004-00086-006	40000	S	NO	HERBACEOS	12,32		12,32	12,32
18-162-004-00141-004	40000	S	NO	HERBACEOS	1,10		1,10	1,10
18-162-005-00017-002	40000	R	NO	HERBACEOS	0,44		0,44	0,44
18-181-005-00033-002	101000	S	NO	OLIVAR EN PENDIENTE	0,57		0,56	0,57
23-044-012-00058-002	8000	S	NO	HERBACEOS	5,79		5,79	5,79
23-044-012-00058-002	50000	S	NO	HERBACEOS	15,06		15,06	15,06



1. Reducciones previstas por sobredeclaración, artículo 16 del Reglamento (UE) nº 65/2011

2. Resolución de 3 de agosto de 2012 de la Dirección General de Fondos Agrarios (BOJA nº 159, 14 de agosto de 2012)

3. Superficie declarada admisible tras el ajuste con la conversión SIGPAC para el grupo de pago de herbáceos.

Menor valor entre la superficie declarada admisible tras el ajuste con la conversión SIGPAC y la comprometida admisible para el resto de grupos de pago

4. Se calcula sobre la superficie declarada reducida

5. Superficie de cultivo válido para la ayuda determinada en campo para el grupo de pago de herbáceos.

Superficie de cultivo válido para la ayuda determinada en campo tras el ajuste con la superficie comprometida admisible para el resto de grupos de pago

* Ayuda cofinanciada a través del Plan de Reestructuración del Tabaco de Andalucía contemplado en el Programa de Desarrollo Rural de Andalucía (2007-2013)

<u>APELLIDOS Y NOMBRE / RAZÓN SOCIAL</u>	<u>NIF</u>	<u>EXPEDIENTE</u>	<u>ANUALIDAD DE PAGO</u>
SALCEDO SALCEDO MARIA DE LOS	24082945J	4019631	7ª

Resumen de superficies

<u>GRUPO DE PAGO</u>	<u>SUPERFICIE (Hectáreas)</u>			<u>% Sobredeclaración (1)</u>
	<u>Declarada admisible</u>	<u>Declarada Reducida(3)</u>	<u>Resuelta</u>	
HERBACEOS	39,14	39,12	39,12	0,00
TOTAL	39,14	39,12	39,12	

% PENALIZACIÓN**IMPORTE (Euros)**

<u>Admisibilidad (2)</u>	<u>Presentación tardía</u>	<u>Omisión declaración</u>	<u>Condicionalidad</u>		<u>Calculado(4)</u>	<u>FEADER(EJE2)</u>	<u>MAGRAMA</u>	<u>CAPDER</u>	<u>Total</u>
0,00	0,00	0,00	0,00	Pago realizado		3.518,44	322,37	557,23	4.398,04
				A pagar		1.655,74	151,71	262,22	2.069,67
				TOTAL	6.467,71	5.174,18	474,08	819,45	6.467,71

RECINTOS

<u>REFERENCIA SIGPAC</u>	<u>CULTIVO</u>	<u>S/R</u>	<u>CONV.</u>	<u>GRUPO PAGO</u>	<u>Declarada admisible</u>	<u>SUPERFICIE (Hectáreas)</u>			
					<u>Conv. SIGPAC</u>	<u>Control C.(5)</u>	<u>Determinada</u>	<u>Certificada</u>	
18-167-006-00022-001	5000	S	NO	HERBACEOS	3,78	3,78		3,78	3,78
18-167-006-00026-002	1000	S	NO	HERBACEOS	10,37	10,37		10,37	10,37
18-167-006-00057-002	5000	S	NO	HERBACEOS	8,26	18,38		8,26	8,26
18-167-006-00057-003	5000	S	NO	HERBACEOS	0,09	0,09		0,09	0,09
18-167-006-00057-006	53000	S	NO	HERBACEOS	10,05	10,04		10,04	10,05
18-167-006-00079-001	5000	S	NO	HERBACEOS	3,64	3,63		3,63	3,64
18-167-007-00215-001	5000	S	NO	HERBACEOS	2,95			2,95	2,95

<u>APELLIDOS Y NOMBRE / RAZÓN SOCIAL</u>	<u>NIF</u>	<u>EXPEDIENTE</u>	<u>ANUALIDAD DE PAGO</u>
SALVADOR LOPEZ FERNANDO	24157753W	4009672	4ª

Resumen de superficies

<u>GRUPO DE PAGO</u>	<u>SUPERFICIE (Hectáreas)</u>			<u>% Sobredeclaración (1)</u>
	<u>Declarada admisible</u>	<u>Declarada Reducida(3)</u>	<u>Resuelta</u>	
HERBACEOS	25,26	24,64	24,64	0,00
TOTAL	25,26	24,64	24,64	

% PENALIZACIÓN**IMPORTE (Euros)**

<u>Admisibilidad (2)</u>	<u>Presentación tardía</u>	<u>Omisión declaración</u>	<u>Condicionalidad</u>		<u>Calculado(4)</u>	<u>FEADER(EJE2)</u>	<u>MAGRAMA</u>	<u>CAPDER</u>	<u>Total</u>
0,00	0,00	0,00	0,00	Pago realizado		2.216,11	203,05	350,98	2.770,14
				A pagar		1.042,87	95,55	165,17	1.303,59
				TOTAL	4.073,73	3.258,98	298,60	516,15	4.073,73

RECINTOS

<u>REFERENCIA SIGPAC</u>	<u>CULTIVO</u>	<u>S/R</u>	<u>CONV.</u>	<u>GRUPO PAGO</u>	<u>Declarada admisible</u>	<u>SUPERFICIE (Hectáreas)</u>			
					<u>Conv. SIGPAC</u>	<u>Control C.(5)</u>	<u>Determinada</u>	<u>Certificada</u>	
18-057-025-00001-005	5000	S	NO	HERBACEOS	0,23			0,23	0,23
18-057-025-00006-004	5000	S	NO	HERBACEOS	0,12			0,12	0,12
18-057-025-00006-005	5000	S	NO	HERBACEOS	0,19			0,19	0,19
18-057-025-00006-006	5000	S	NO	HERBACEOS	0,42			0,42	0,42
18-057-025-00006-007	5000	S	NO	HERBACEOS	0,69			0,68	0,69
18-057-025-00012-004	5000	S	NO	HERBACEOS	23,61	23,00		23,00	23,61

1. Reducciones previstas por sobredeclaración, artículo 16 del Reglamento (UE) nº 65/2011

2. Resolución de 3 de agosto de 2012 de la Dirección General de Fondos Agrarios (BOJA nº 159, 14 de agosto de 2012)

3. Superficie declarada admisible tras el ajuste con la conversión SIGPAC para el grupo de pago de herbáceos.

4. Menor valor entre la superficie declarada admisible tras el ajuste con la conversión SIGPAC y la comprometida admisible para el resto de grupos de pago

5. Se calcula sobre la superficie declarada reducida

6. Superficie de cultivo válido para la ayuda determinada en campo para el grupo de pago de herbáceos.

7. Superficie de cultivo válido para la ayuda determinada en campo tras el ajuste con la superficie comprometida admisible para el resto de grupos de pago

* Ayuda cofinanciada a través del Plan de Reestructuración del Tabaco de Andalucía contemplado en el Programa de Desarrollo Rural de Andalucía (2007-2013)

<u>APellidos y nombre / RAZÓN SOCIAL</u>	<u>NIF</u>	<u>EXPEDIENTE</u>	<u>ANUALIDAD DE PAGO</u>
SANCHEZ AGUADO JOSE	74569661G	4033600	7ª

Resumen de superficies

<u>GRUPO DE PAGO</u>	<u>SUPERFICIE (Hectáreas)</u>				<u>% Sobredeclaración (1)</u>
	<u>Declarada admisible</u>	<u>Comprometida</u>	<u>Declarada Reducida(3)</u>	<u>Resuelta</u>	
VIÑEDO VINIFICACION	4,10		3,78	3,78	0,00
FRUTALES DE SECANO	21,07		18,93	18,93	0,00
TOTAL	25,17	22,71	22,71	22,71	

% PENALIZACIÓN**IMPORTE (Euros)**

<u>Admisibilidad (2)</u>	<u>Presentación tardía</u>	<u>Omisión declaración</u>	<u>Condicionalidad</u>	<u>Pago realizado</u>	<u>Calculado(4)</u>	<u>FEADER(EJE2)</u>	<u>MAGRAMA</u>	<u>CAPDER</u>	<u>Total</u>
0,00	0,00	0,00	0,00			1.567,20	143,60	248,20	1.959,00
				A pagar		737,50	67,57	116,81	921,88
				TOTAL	2.880,88	2.304,70	211,17	365,01	2.880,88

RECINTOS

<u>REFERENCIA SIGPAC</u>	<u>CULTIVO</u>	<u>S/R</u>	<u>CONV.</u>	<u>GRUPO PAGO</u>	<u>Declarada admisible</u>	<u>SUPERFICIE (Hectáreas)</u>		
					<u>Conv. SIGPAC</u>	<u>Control C.(5)</u>	<u>Determinada</u>	<u>Certificada</u>
18-144-016-00088-001	104000	S	NO	FRUTALES DE SECANO	0,57		0,57	0,57
18-144-017-00074-001	104000	S	NO	FRUTALES DE SECANO	0,24		0,24	0,24
18-144-017-00136-001	104000	S	NO	FRUTALES DE SECANO	1,37		1,37	1,37
18-144-017-00136-002	104000	S	NO	FRUTALES DE SECANO	0,27		0,27	0,27
18-144-017-00136-003	104000	S	NO	FRUTALES DE SECANO	0,21		0,21	0,21
18-144-017-00139-001	104000	S	NO	FRUTALES DE SECANO	1,41		1,41	1,41
18-144-017-00178-001	104000	S	NO	FRUTALES DE SECANO	0,70		0,70	0,70
18-144-017-00654-001	104000	S	NO	FRUTALES DE SECANO	0,76		0,76	0,76
18-144-017-00661-001	121000	S	NO	FRUTALES DE SECANO	0,37		0,29	0,37
18-144-017-00701-001	121000	S	NO	FRUTALES DE SECANO	0,64		0,64	0,64
18-185-006-00087-002	104000	S	NO	FRUTALES DE SECANO	0,34		0,34	0,34
18-185-008-00004-006	102000	S	NO	VIÑEDO VINIFICACION	0,74		0,74	0,74
18-185-008-00004-008	102000	S	NO	VIÑEDO VINIFICACION	3,36		3,36	3,36
18-185-008-00004-009	121000	S	NO	FRUTALES DE SECANO	0,47		0,47	0,47
18-185-008-00004-010	104000	S	NO	FRUTALES DE SECANO	4,27		4,27	4,27
18-185-008-00004-011	121000	S	NO	FRUTALES DE SECANO	0,67		0,67	0,67
18-185-008-00004-012	104000	S	NO	FRUTALES DE SECANO	8,08		8,08	8,08
18-185-013-00186-001	104000	S	NO	FRUTALES DE SECANO	0,21		0,21	0,21

INCIDENCIA DESCRIPCIÓN

73106 Recinto declarado no comprometido
 Recinto:18-144-017-00145-001 Cultivo:104000 ALMENDROS-SIN VARIEDAD Secano
 Recinto:18-144-017-00148-001 Cultivo:104000 ALMENDROS-SIN VARIEDAD Secano



1. Reducciones previstas por sobredeclaración, artículo 16 del Reglamento (UE) nº 65/2011

2. Resolución de 3 de agosto de 2012 de la Dirección General de Fondos Agrarios (BOJA nº 159, 14 de agosto de 2012)

3. Superficie declarada admisible tras el ajuste con la conversión SIGPAC para el grupo de pago de herbáceos.

4. Menor valor entre la superficie declarada admisible tras el ajuste con la conversión SIGPAC y la comprometida admisible para el resto de grupos de pago

5. Se calcula sobre la superficie declarada reducida

6. Superficie de cultivo válido para la ayuda determinada en campo para el grupo de pago de herbáceos.

7. Superficie de cultivo válido para la ayuda determinada en campo tras el ajuste con la superficie comprometida admisible para el resto de grupos de pago

* Ayuda cofinanciada a través del Plan de Reestructuración del Tabaco de Andalucía contemplado en el Programa de Desarrollo Rural de Andalucía (2007-2013)

<u>APellidos y nombre / RAZÓN SOCIAL</u>	<u>NIF</u>	<u>EXPEDIENTE</u>	<u>ANUALIDAD DE PAGO</u>		
SANCHEZ AYORA ANA MARIA	23249174S	4014311	7ª		
Resumen de superficies					
GRUPO DE PAGO	SUPERFICIE (Hectáreas)				
	<u>Declarada admisible</u>	<u>Comprometida</u>	<u>Declarada Reducida(3)</u>	<u>Resuelta</u>	<u>% Sobredeclaración (1)</u>
FRUTALES DE SECANO	17,66		17,54	17,54	0,00
TOTAL	17,66	17,54	17,54	17,54	

<u>% PENALIZACIÓN</u>				<u>IMPORTE (Euros)</u>				
<u>Admisibilidad (2)</u>	<u>Presentación tardía</u>	<u>Omisión declaración</u>	<u>Condicionalidad</u>	<u>Calculado(4)</u>	<u>FEADER(EJE2)</u>	<u>MAGRAMA</u>	<u>CAPDER</u>	<u>Total</u>
0,00	0,00	0,00	0,00	Pago realizado	1.057,13	96,86	167,43	1.321,42
				A pagar	497,47	45,58	78,79	621,84
TOTAL				1.943,26	1.554,60	142,44	246,22	1.943,26

<u>REFERENCIA SIGPAC</u>	<u>CULTIVO</u>	<u>S/R</u>	<u>CONV.</u>	<u>GRUPO PAGO</u>	<u>Declarada</u>	<u>SUPERFICIE (Hectáreas)</u>			
					<u>admisible</u>	<u>Conv. SIGPAC</u>	<u>Control C.(5)</u>	<u>Determinada</u>	<u>Certificada</u>
04-061-008-00057-003	104000	S	NO	FRUTALES DE SECANO	2,86			2,86	2,86
04-061-008-00058-005	104000	S	NO	FRUTALES DE SECANO	3,59			3,50	3,53
18-057-025-00025-001	104000	S	NO	FRUTALES DE SECANO	2,03			2,03	2,03
18-057-025-00026-008	104000	S	NO	FRUTALES DE SECANO	3,15			3,15	3,15
18-057-025-00042-001	104000	S	NO	FRUTALES DE SECANO	0,53			0,53	0,53
18-057-026-00034-002	104000	S	NO	FRUTALES DE SECANO	0,21			0,21	0,21
18-057-041-00226-001	104000	S	NO	FRUTALES DE SECANO	4,00			3,99	4,00
18-057-041-00330-001	104000	S	NO	FRUTALES DE SECANO	1,29			1,27	1,28

INCIDENCIA DESCRIPCIÓN

73104	Recinto declarado que no cumple en su totalidad con las normas de producción ecológica (compromiso anexo 1, Orden 24 marzo 2011)							
	Recinto:04-061-008-00058-005	Cultivo:104000	ALMENDROS-SIN VARIEDAD	Secano	Sup. Declarada:3,59	Sup. Certificada:3,53		
	Recinto:18-057-041-00330-001	Cultivo:104000	ALMENDROS-SIN VARIEDAD	Secano	Sup. Declarada:1,29	Sup. Certificada:1,28		



1. Reducciones previstas por sobredeclaración, artículo 16 del Reglamento (UE) nº 65/2011

2. Resolución de 3 de agosto de 2012 de la Dirección General de Fondos Agrarios (BOJA nº 159, 14 de agosto de 2012)

3. Superficie declarada admisible tras el ajuste con la conversión SIGPAC para el grupo de pago de herbáceos.

Menor valor entre la superficie declarada admisible tras el ajuste con la conversión SIGPAC y la comprometida admisible para el resto de grupos de pago

4. Se calcula sobre la superficie declarada reducida

5. Superficie de cultivo válido para la ayuda determinada en campo para el grupo de pago de herbáceos.

Superficie de cultivo válido para la ayuda determinada en campo tras el ajuste con la superficie comprometida admisible para el resto de grupos de pago

* Ayuda cofinanciada a través del Plan de Reestructuración del Tabaco de Andalucía contemplado en el Programa de Desarrollo Rural de Andalucía (2007-2013)

<u>APellidos y nombre / RAZÓN SOCIAL</u>	<u>NIF</u>	<u>EXPEDIENTE</u>	<u>ANUALIDAD DE PAGO</u>
SANCHEZ BRIGIDO LAPAZ	74557417L	4033412	7ª

Resumen de superficies

<u>GRUPO DE PAGO</u>	<u>SUPERFICIE (Hectáreas)</u>				<u>% Sobredeclaración (1)</u>
	<u>Declarada admisible</u>	<u>Comprometida</u>	<u>Declarada Reducida(3)</u>	<u>Resuelta</u>	
FRUTALES DE SECANO	8,91		8,91	8,91	0,00
TOTAL	8,91	8,91	8,91	8,91	

Resumen de superficies

<u>GRUPO DE PAGO</u>	<u>SUPERFICIE (Hectáreas)</u>				<u>% Sobredeclaración (1)</u>
	<u>Declarada admisible</u>	<u>Comprometida</u>	<u>Declarada Reducida(3)</u>	<u>Resuelta</u>	
HERBACEOS	16,81		16,81	16,81	0,00
TOTAL	16,81		16,81	16,81	

% PENALIZACIÓN

IMPORTE (Euros)

<u>Admisibilidad (2)</u>	<u>Presentación tardía</u>	<u>Omisión declaración</u>	<u>Condicionidad</u>		<u>Calculado(4)</u>	<u>FEADER(EJE2)</u>	<u>MAGRAMA</u>	<u>CAPDER</u>	<u>Total</u>
0,00	0,00	0,00	0,00			2.048,89	187,73	324,49	2.561,11
						964,18	88,34	152,71	1.205,23
					3.766,34	3.013,07	276,07	477,20	3.766,34

RECINTOS

<u>REFERENCIA SIGPAC</u>	<u>CULTIVO</u>	<u>S/R</u>	<u>CONV.</u>	<u>GRUPO PAGO</u>	<u>Declarada admisible</u>	<u>SUPERFICIE (Hectáreas)</u>		
						<u>Conv. SIGPAC</u>	<u>Control C.(5)</u>	<u>Determinada Certificada</u>
04-063-032-00017-001	8000	S	NO	HERBACEOS	16,81	16,81	16,81	16,81
18-167-019-00080-002	104000	S	NO	FRUTALES DE SECANO	3,29		3,29	3,29
18-167-019-00080-003	104000	S	NO	FRUTALES DE SECANO	5,62		5,62	5,62



1. Reducciones previstas por sobredeclaración, artículo 16 del Reglamento (UE) nº 65/2011

2. Resolución de 3 de agosto de 2012 de la Dirección General de Fondos Agrarios (BOJA nº 159, 14 de agosto de 2012)

3. Superficie declarada admisible tras el ajuste con la conversión SIGPAC para el grupo de pago de herbáceos.

Menor valor entre la superficie declarada admisible tras el ajuste con la conversión SIGPAC y la comprometida admisible para el resto de grupos de pago

4. Se calcula sobre la superficie declarada reducida

5. Superficie de cultivo válido para la ayuda determinada en campo para el grupo de pago de herbáceos.

Superficie de cultivo válido para la ayuda determinada en campo tras el ajuste con la superficie comprometida admisible para el resto de grupos de pago

* Ayuda cofinanciada a través del Plan de Reestructuración del Tabaco de Andalucía contemplado en el Programa de Desarrollo Rural de Andalucía (2007-2013)

<u>APELLIDOS Y NOMBRE / RAZÓN SOCIAL</u>	<u>NIF</u>	<u>EXPEDIENTE</u>	<u>ANUALIDAD DE PAGO</u>
SANCHEZ CASANOVA PEDRO	52515946T	4019530	4ª

Resumen de superficies

<u>GRUPO DE PAGO</u>	<u>SUPERFICIE (Hectáreas)</u>			
	<u>Declarada admisible</u>	<u>Declarada Reducida(3)</u>	<u>Resuelta</u>	<u>% Sobredeclaración (1)</u>
HERBACEOS	6,73	6,68	6,68	0,00
TOTAL	6,73	6,68	6,68	

% PENALIZACIÓN

IMPORTE (Euros)

<u>Admisibilidad (2)</u>	<u>Presentación tardía</u>	<u>Omisión declaración</u>	<u>Condicionalidad</u>		<u>Calculado(4)</u>	<u>FEADER(EJE2)</u>	<u>MAGRAMA</u>	<u>CAPDER</u>	<u>Total</u>
0,00	0,00	0,00	0,00	Pago realizado		600,79	55,05	95,15	750,99
				A pagar		282,73	25,90	44,78	353,41
				TOTAL	1.104,40	883,52	80,95	139,93	1.104,40

RECINTOS

<u>REFERENCIA SIGPAC</u>	<u>CULTIVO</u>	<u>S/R</u>	<u>CONV.</u>	<u>GRUPO PAGO</u>	<u>Declarada admisible</u>	<u>SUPERFICIE (Hectáreas)</u>			
					<u>Conv. SIGPAC</u>	<u>Control C.(5)</u>	<u>Determinada</u>	<u>Certificada</u>	
18-149-002-00165-002	5000	S	NO	HERBACEOS	1,48	1,48		1,48	1,48
18-149-002-00166-001	5000	S	NO	HERBACEOS	0,19			0,18	0,19
18-149-002-00261-001	5000	S	NO	HERBACEOS	0,46			0,46	0,46
18-149-002-00268-003	5000	S	NO	HERBACEOS	0,34			0,30	0,34
18-149-002-00315-001	5000	S	NO	HERBACEOS	1,20			1,20	1,20
18-149-002-00316-001	5000	S	NO	HERBACEOS	0,67	0,67		0,67	0,67
18-149-016-00454-003	5000	S	NO	HERBACEOS	1,16	2,39		1,16	1,16
18-149-016-00454-003	52000	S	NO	HERBACEOS	1,23	2,39		1,23	1,23

<u>APELLIDOS Y NOMBRE / RAZÓN SOCIAL</u>	<u>NIF</u>	<u>EXPEDIENTE</u>	<u>ANUALIDAD DE PAGO</u>
SANCHEZ GALERA MARIA ALICIA	45714214N	4024424	7ª

Resumen de superficies

<u>GRUPO DE PAGO</u>	<u>SUPERFICIE (Hectáreas)</u>				
	<u>Declarada admisible</u>	<u>Comprometida</u>	<u>Declarada Reducida(3)</u>	<u>Resuelta</u>	<u>% Sobredeclaración (1)</u>
FRUTALES DE SECANO	61,01		61,00	61,00	0,00
TOTAL	61,01	66,26	61,00	61,00	

% PENALIZACIÓN

IMPORTE (Euros)

<u>Admisibilidad (2)</u>	<u>Presentación tardía</u>	<u>Omisión declaración</u>	<u>Condicionalidad</u>		<u>Calculado(4)</u>	<u>FEADER(EJE2)</u>	<u>MAGRAMA</u>	<u>CAPDER</u>	<u>Total</u>
0,00	0,00	0,00	0,00	Pago realizado		3.170,19	290,47	502,07	3.962,73
				A pagar		1.491,86	136,69	236,27	1.864,82
				TOTAL	5.827,55	4.662,05	427,16	738,34	5.827,55

RECINTOS

<u>REFERENCIA SIGPAC</u>	<u>CULTIVO</u>	<u>S/R</u>	<u>CONV.</u>	<u>GRUPO PAGO</u>	<u>Declarada admisible</u>	<u>SUPERFICIE (Hectáreas)</u>			
					<u>Conv. SIGPAC</u>	<u>Control C.(5)</u>	<u>Determinada</u>	<u>Certificada</u>	
18-047-006-00212-001	104000	S	NO	FRUTALES DE SECANO	4,49			4,49	4,49
18-054-002-00515-001	104000	S	NO	FRUTALES DE SECANO	0,96			0,96	0,96
18-054-002-00515-003	104000	S	NO	FRUTALES DE SECANO	21,67			21,67	23,37
18-054-002-00515-004	104000	S	NO	FRUTALES DE SECANO	5,18			5,18	6,38
18-054-002-00515-005	104000	S	NO	FRUTALES DE SECANO	4,71			4,71	7,07
18-054-002-00515-011	104000	S	NO	FRUTALES DE SECANO	0,10			0,10	0,10
18-054-002-00516-001	104000	S	NO	FRUTALES DE SECANO	23,90			23,89	23,90

1. Reducciones previstas por sobredeclaración, artículo 16 del Reglamento (UE) nº 65/2011

2. Resolución de 3 de agosto de 2012 de la Dirección General de Fondos Agrarios (BOJA nº 159, 14 de agosto de 2012)

3. Superficie declarada admisible tras el ajuste con la conversión SIGPAC para el grupo de pago de herbáceos.

Menor valor entre la superficie declarada admisible tras el ajuste con la conversión SIGPAC y la comprometida admisible para el resto de grupos de pago

4. Se calcula sobre la superficie declarada reducida

5. Superficie de cultivo válido para la ayuda determinada en campo para el grupo de pago de herbáceos.

Superficie de cultivo válido para la ayuda determinada en campo tras el ajuste con la superficie comprometida admisible para el resto de grupos de pago

* Ayuda cofinanciada a través del Plan de Reestructuración del Tabaco de Andalucía contemplado en el Programa de Desarrollo Rural de Andalucía (2007-2013)

<u>APELLIDOS Y NOMBRE / RAZÓN SOCIAL</u>	<u>NIF</u>	<u>EXPEDIENTE</u>	<u>ANUALIDAD DE PAGO</u>		
SANCHEZ GARCIA ANTONIO AURELIO	52529411X	4040949	4ª		
Resumen de superficies					
GRUPO DE PAGO	SUPERFICIE (Hectáreas)				
	<u>Declarada admisible</u>	<u>Comprometida</u>	<u>Declarada Reducida(3)</u>	<u>Resuelta</u>	<u>% Sobredeclaración (1)</u>
FRUTALES DE SECANO	67,67		66,25	66,25	0,00
TOTAL	67,67	66,25	66,25	66,25	

<u>% PENALIZACIÓN</u>				<u>IMPORTE (Euros)</u>					
<u>Admisibilidad (2)</u>	<u>Presentación tardía</u>	<u>Omisión declaración</u>	<u>Condicionalidad</u>		<u>Calculado(4)</u>	<u>FEADER(EJE2)</u>	<u>MAGRAMA</u>	<u>CAPDER</u>	<u>Total</u>
0,00	0,00	0,00	0,00	A pagar	6.176,54	4.941,23	452,74	782,57	6.176,54

RECINTOS

<u>REFERENCIA SIGPAC</u>	<u>CULTIVO</u>	<u>S/R</u>	<u>CONV.</u>	<u>GRUPO PAGO</u>	<u>Declarada</u>	<u>SUPERFICIE (Hectáreas)</u>			
					<u>admisible</u>	<u>Conv. SIGPAC</u>	<u>Control C.(5)</u>	<u>Determinada</u>	<u>Certificada</u>
18-057-013-00047-001	104000	S	NO	FRUTALES DE SECANO	2,03	2,03		2,03	2,03
18-057-017-00002-003	104000	S	NO	FRUTALES DE SECANO	6,88			6,88	6,88
18-057-017-00009-003	104000	S	NO	FRUTALES DE SECANO	1,77	1,77		1,77	1,77
18-057-017-00014-001	104000	S	NO	FRUTALES DE SECANO	4,76			4,75	4,76
18-057-017-00017-002	104000	S	NO	FRUTALES DE SECANO	3,97	4,16		3,97	4,16
18-057-017-00017-005	104000	S	NO	FRUTALES DE SECANO	0,03	0,03		0,03	0,03
18-057-017-00029-001	104000	S	NO	FRUTALES DE SECANO	9,47			9,37	9,47
18-057-026-00055-002	104000	S	NO	FRUTALES DE SECANO	0,18			0,14	0,18
18-057-026-00055-003	104000	S	NO	FRUTALES DE SECANO	4,42	4,53		4,42	4,53
18-057-026-00055-004	104000	S	NO	FRUTALES DE SECANO	10,86			10,86	10,86
18-057-026-00055-005	104000	S	NO	FRUTALES DE SECANO	2,56			2,56	2,67
18-057-026-00055-006	104000	S	NO	FRUTALES DE SECANO	3,05	3,05		3,05	3,05
18-057-026-00055-012	104000	S	NO	FRUTALES DE SECANO	1,70			1,70	1,70
18-057-026-00055-022	104000	S	NO	FRUTALES DE SECANO	1,41	1,41		1,41	1,41
18-057-028-00026-003	104000	S	NO	FRUTALES DE SECANO	7,43			7,43	7,43
18-057-028-00039-001	104000	S	NO	FRUTALES DE SECANO	0,26			0,26	0,26
18-057-028-00041-001	104000	S	NO	FRUTALES DE SECANO	0,44			0,44	0,44
18-057-043-00658-002	104000	S	NO	FRUTALES DE SECANO	2,42	2,49		2,42	2,49
18-057-043-00658-004	104000	S	NO	FRUTALES DE SECANO	4,03			4,03	4,16



1. Reducciones previstas por sobredeclaración, artículo 16 del Reglamento (UE) nº 65/2011

2. Resolución de 3 de agosto de 2012 de la Dirección General de Fondos Agrarios (BOJA nº 159, 14 de agosto de 2012)

3. Superficie declarada admisible tras el ajuste con la conversión SIGPAC para el grupo de pago de herbáceos.

4. Menor valor entre la superficie declarada admisible tras el ajuste con la conversión SIGPAC y la comprometida admisible para el resto de grupos de pago

5. Se calcula sobre la superficie declarada reducida

6. Superficie de cultivo válido para la ayuda determinada en campo para el grupo de pago de herbáceos.

7. Superficie de cultivo válido para la ayuda determinada en campo tras el ajuste con la superficie comprometida admisible para el resto de grupos de pago

* Ayuda cofinanciada a través del Plan de Reestructuración del Tabaco de Andalucía contemplado en el Programa de Desarrollo Rural de Andalucía (2007-2013)

<u>APELLIDOS Y NOMBRE / RAZÓN SOCIAL</u>	<u>NIF</u>	<u>EXPEDIENTE</u>	<u>ANUALIDAD DE PAGO</u>
SANCHEZ GARCIA MANUEL	23631638N	4015721	7ª

Resumen de superficies

<u>GRUPO DE PAGO</u>	<u>SUPERFICIE (Hectáreas)</u>			<u>% Sobredeclaración (1)</u>
	<u>Declarada admisible</u>	<u>Declarada Reducida(3)</u>	<u>Resuelta</u>	
HERBACEOS	102,78	102,32	102,32	0,00
TOTAL	102,78	102,32	102,32	

% PENALIZACIÓN**IMPORTE (Euros)**

<u>Admisibilidad (2)</u>	<u>Presentación tardía</u>	<u>Omisión declaración</u>	<u>Condicionalidad</u>		<u>Calculado(4)</u>	<u>FEADER(EJE2)</u>	<u>MAGRAMA</u>	<u>CAPDER</u>	<u>Total</u>
0,00	0,00	0,00	0,00	Pago realizado		9.119,15	835,54	1.444,25	11.398,94
				A pagar		4.291,36	393,20	679,64	5.364,20
				TOTAL	16.763,14	13.410,51	1.228,74	2.123,89	16.763,14

RECINTOS

<u>REFERENCIA SIGPAC</u>	<u>CULTIVO</u>	<u>S/R</u>	<u>CONV.</u>	<u>GRUPO PAGO</u>	<u>SUPERFICIE (Hectáreas)</u>				
					<u>Declarada admisible</u>	<u>Conv. SIGPAC</u>	<u>Control C.(5)</u>	<u>Determinada Certificada</u>	
18-167-008-00164-001	40000	R	NO	HERBACEOS	3,63			3,63	3,63
18-167-008-00166-001	40000	R	NO	HERBACEOS	1,91			1,91	1,91
18-167-009-00071-001	8000	S	NO	HERBACEOS	0,37			0,37	0,37
18-167-012-00062-001	8000	S	NO	HERBACEOS	12,25			12,25	12,25
18-167-012-00072-001	52000	S	NO	HERBACEOS	10,68			10,68	10,68
18-167-012-00074-001	5000	S	NO	HERBACEOS	11,80			11,80	11,80
18-167-014-00006-001	52000	S	NO	HERBACEOS	13,38			13,38	13,38
18-167-017-00139-001	8000	S	NO	HERBACEOS	1,73			1,73	1,73
18-167-017-00140-001	8000	S	NO	HERBACEOS	9,17			9,17	9,17
18-167-017-00185-001	5000	S	NO	HERBACEOS	6,16	6,17		6,16	6,16
18-167-017-00217-001	5000	S	NO	HERBACEOS	1,29	1,29		1,29	1,29
18-167-017-00218-001	5000	S	NO	HERBACEOS	8,68			8,68	8,68
18-167-017-00227-001	5000	S	NO	HERBACEOS	10,26			10,26	10,26
18-167-017-00245-001	8000	S	NO	HERBACEOS	5,33			5,33	5,34
18-167-017-00259-001	8000	S	NO	HERBACEOS	5,68			5,68	5,68

INCIDENCIA DESCRIPCIÓN

73106 Recinto declarado no comprometido
 Recinto:18-167-009-00086-001 Cultivo:8000 AVENA-SIN VARIEDAD Secano



1. Reducciones previstas por sobredeclaración, artículo 16 del Reglamento (UE) nº 65/2011

2. Resolución de 3 de agosto de 2012 de la Dirección General de Fondos Agrarios (BOJA nº 159, 14 de agosto de 2012)

3. Superficie declarada admisible tras el ajuste con la conversión SIGPAC para el grupo de pago de herbáceos.

Menor valor entre la superficie declarada admisible tras el ajuste con la conversión SIGPAC y la comprometida admisible para el resto de grupos de pago

4. Se calcula sobre la superficie declarada reducida

5. Superficie de cultivo válido para la ayuda determinada en campo para el grupo de pago de herbáceos.

Superficie de cultivo válido para la ayuda determinada en campo tras el ajuste con la superficie comprometida admisible para el resto de grupos de pago

* Ayuda cofinanciada a través del Plan de Reestructuración del Tabaco de Andalucía contemplado en el Programa de Desarrollo Rural de Andalucía (2007-2013)

<u>APELLIDOS Y NOMBRE / RAZÓN SOCIAL</u>	<u>NIF</u>	<u>EXPEDIENTE</u>	<u>ANUALIDAD DE PAGO</u>			
SANCHEZ GARCIA RODRIGO	24195297X	4014396	7ª			
Resumen de superficies						
		SUPERFICIE (Hectáreas)				
GRUPO DE PAGO		<u>Declarada admisible</u>	<u>Comprometida</u>	<u>Declarada Reducida(3)</u>	<u>Resuelta</u>	<u>% Sobredeclaración (1)</u>
OLIVAR		10,43		10,04	10,04	0,00
OLIVAR EN PENDIENTE		6,20		5,75	5,75	0,00
TOTAL		16,63	15,79	15,79	15,79	

<u>% PENALIZACIÓN</u>				<u>IMPORTE (Euros)</u>					
<u>Admisibilidad (2)</u>	<u>Presentación tardía</u>	<u>Omisión declaración</u>	<u>Condicionalidad</u>		<u>Calculado(4)</u>	<u>FEADER(EJE2)</u>	<u>MAGRAMA</u>	<u>CAPDER</u>	<u>Total</u>
0,00	0,00	0,00	0,00	A pagar	4.359,24	3.487,39	319,53	552,32	4.359,24

RECINTOS

<u>REFERENCIA SIGPAC</u>	<u>CULTIVO</u>	<u>S/R</u>	<u>CONV.</u>	<u>GRUPO PAGO</u>	<u>Declarada admisible</u>	<u>Conv. SIGPAC</u>	<u>SUPERFICIE (Hectáreas)</u>	<u>Control C.(5)</u>	<u>Determinada</u>	<u>Certificada</u>
18-057-003-00173-001	101000	S	NO	OLIVAR EN PENDIENTE	0,07			0,07	0,07	0,07
18-057-003-00203-001	101000	S	NO	OLIVAR EN PENDIENTE	0,20			0,19	0,20	0,20
18-057-003-00225-001	101000	S	NO	OLIVAR EN PENDIENTE	0,09	0,08		0,08	0,09	0,09
18-057-003-00226-002	101000	S	NO	OLIVAR EN PENDIENTE	0,37	0,31		0,31	0,37	0,37
18-057-003-00232-001	101000	S	NO	OLIVAR EN PENDIENTE	0,05			0,04	0,05	0,05
18-057-003-00239-002	101000	S	NO	OLIVAR EN PENDIENTE	0,04			0,03	0,04	0,04
18-057-003-00240-001	101000	S	NO	OLIVAR EN PENDIENTE	0,01			0,01	0,01	0,01
18-057-003-00247-001	101000	S	NO	OLIVAR EN PENDIENTE	0,10			0,09	0,10	0,10
18-057-003-00266-001	101000	S	NO	OLIVAR EN PENDIENTE	0,29			0,29	0,29	0,29
18-057-003-00270-005	101000	S	NO	OLIVAR EN PENDIENTE	0,14			0,14	0,14	0,14
18-057-003-00288-002	101000	S	NO	OLIVAR	0,01			0,01	0,01	0,01
18-057-004-00145-001	101000	S	NO	OLIVAR EN PENDIENTE	0,70	0,65		0,65	0,70	0,70
18-057-004-00146-001	101000	S	NO	OLIVAR EN PENDIENTE	3,09	2,93		2,93	3,09	3,09
18-057-004-00149-001	101000	S	NO	OLIVAR EN PENDIENTE	0,92	0,92		0,92	0,92	0,92
18-057-004-00151-001	101000	S	NO	OLIVAR EN PENDIENTE	0,12	0,07		0,07	0,12	0,12
18-057-004-00155-005	101000	S	NO	OLIVAR EN PENDIENTE	0,01			0,01	0,01	0,01
18-057-004-00171-002	101000	S	NO	OLIVAR	0,43			0,43	0,43	0,43
18-057-004-00172-002	101000	R	NO	OLIVAR	6,67	6,58		6,58	6,67	6,67
18-057-004-00174-001	101000	R	NO	OLIVAR	1,67			1,65	1,67	1,67
18-057-004-00176-001	101000	S	NO	OLIVAR	0,28	0,28		0,28	0,28	0,28
18-057-004-00178-001	101000	R	NO	OLIVAR	0,58			0,51	0,58	0,58
18-057-004-00179-001	101000	R	NO	OLIVAR	0,79			0,72	0,79	0,79



1. Reducciones previstas por sobredeclaración, artículo 16 del Reglamento (UE) nº 65/2011

2. Resolución de 3 de agosto de 2012 de la Dirección General de Fondos Agrarios (BOJA nº 159, 14 de agosto de 2012)

3. Superficie declarada admisible tras el ajuste con la conversión SIGPAC para el grupo de pago de herbáceos.

4. Menor valor entre la superficie declarada admisible tras el ajuste con la conversión SIGPAC y la comprometida admisible para el resto de grupos de pago

5. Se calcula sobre la superficie declarada reducida

6. Superficie de cultivo válido para la ayuda determinada en campo para el grupo de pago de herbáceos.

7. Superficie de cultivo válido para la ayuda determinada en campo tras el ajuste con la superficie comprometida admisible para el resto de grupos de pago

* Ayuda cofinanciada a través del Plan de Reestructuración del Tabaco de Andalucía contemplado en el Programa de Desarrollo Rural de Andalucía (2007-2013)

<u>APELLIDOS Y NOMBRE / RAZÓN SOCIAL</u>	<u>NIF</u>	<u>EXPEDIENTE</u>	<u>ANUALIDAD DE PAGO</u>
SANCHEZ GAZQUEZ ALFONSO	52510518T	4021947	4ª

Resumen de superficies

<u>GRUPO DE PAGO</u>	<u>SUPERFICIE (Hectáreas)</u>			<u>% Sobredeclaración (1)</u>
	<u>Declarada admisible</u>	<u>Declarada Reducida(3)</u>	<u>Resuelta</u>	
HERBACEOS	94,93	94,93	94,93	0,00
TOTAL	94,93	94,93	94,93	

% PENALIZACIÓN**IMPORTE (Euros)**

<u>Admisibilidad (2)</u>	<u>Presentación tardía</u>	<u>Omisión declaración</u>	<u>Condicionalidad</u>		<u>Calculado(4)</u>	<u>FEADER(EJE2)</u>	<u>MAGRAMA</u>	<u>CAPDER</u>	<u>Total</u>
0,00	0,00	0,00	0,00	Pago realizado		8.537,96	782,29	1.352,20	10.672,45
				A pagar		4.017,86	368,14	636,33	5.022,33
				TOTAL	15.694,78	12.555,82	1.150,43	1.988,53	15.694,78

RECINTOS

<u>REFERENCIA SIGPAC</u>	<u>CULTIVO</u>	<u>S/R</u>	<u>CONV.</u>	<u>GRUPO PAGO</u>	<u>Declarada admisible</u>	<u>SUPERFICIE (Hectáreas)</u>			
					<u>Conv. SIGPAC</u>	<u>Control C.(5)</u>	<u>Determinada</u>	<u>Certificada</u>	
18-084-002-00007-002	52000	S	NO	HERBACEOS	0,19			0,19	0,19
18-084-002-00031-001	52000	S	NO	HERBACEOS	2,86			2,86	2,86
18-084-004-00374-001	52000	S	NO	HERBACEOS	5,92			5,92	5,92
18-084-004-09013-007	52000	S	NO	HERBACEOS	0,02			0,02	0,02
18-149-002-00014-001	52000	S	NO	HERBACEOS	0,77			0,77	0,77
18-149-002-00016-001	5000	S	NO	HERBACEOS	5,20			5,20	5,20
18-149-002-00021-001	52000	S	NO	HERBACEOS	5,56			5,56	5,56
18-149-002-00131-001	1000	S	NO	HERBACEOS	3,28			3,28	3,28
18-149-002-00139-001	5000	S	NO	HERBACEOS	1,88			1,88	1,88
18-149-002-00140-001	5000	S	NO	HERBACEOS	4,46			4,46	4,46
18-149-002-00151-002	5000	S	NO	HERBACEOS	4,49			4,49	4,49
18-149-002-00356-001	1000	S	NO	HERBACEOS	5,48			5,48	5,48
18-167-007-00177-001	8000	S	NO	HERBACEOS	2,91			2,91	2,91
18-167-007-00177-004	8000	S	NO	HERBACEOS	4,43			4,43	4,43
18-167-007-00177-006	8000	S	NO	HERBACEOS	0,64			0,64	0,64
18-167-007-00179-001	8000	S	NO	HERBACEOS	13,97			13,97	13,97
18-167-007-00180-001	8000	S	NO	HERBACEOS	0,75			0,75	0,75
18-167-008-00188-001	5000	S	NO	HERBACEOS	4,34			4,34	4,34
18-167-008-00195-001	5000	S	NO	HERBACEOS	3,36			3,36	3,36
18-167-008-00199-001	5000	S	NO	HERBACEOS	0,58			0,58	0,58
18-167-008-00205-001	5000	S	NO	HERBACEOS	2,87			2,87	2,87
18-167-009-00012-001	5000	S	NO	HERBACEOS	3,63			3,63	3,63
18-167-009-00187-001	52000	S	NO	HERBACEOS	1,10			1,10	1,10
18-167-017-00149-001	52000	S	NO	HERBACEOS	7,17			7,17	7,17
18-167-017-00150-001	1000	S	NO	HERBACEOS	1,25			1,25	1,25
18-167-017-00206-001	1000	S	NO	HERBACEOS	0,29			0,29	0,29
18-167-017-00207-001	1000	S	NO	HERBACEOS	7,53			7,53	7,53



1. Reducciones previstas por sobredeclaración, artículo 16 del Reglamento (UE) nº 65/2011

2. Resolución de 3 de agosto de 2012 de la Dirección General de Fondos Agrarios (BOJA nº 159, 14 de agosto de 2012)

3. Superficie declarada admisible tras el ajuste con la conversión SIGPAC para el grupo de pago de herbáceos.

Menor valor entre la superficie declarada admisible tras el ajuste con la conversión SIGPAC y la comprometida admisible para el resto de grupos de pago

4. Se calcula sobre la superficie declarada reducida

5. Superficie de cultivo válido para la ayuda determinada en campo para el grupo de pago de herbáceos.

Superficie de cultivo válido para la ayuda determinada en campo tras el ajuste con la superficie comprometida admisible para el resto de grupos de pago

* Ayuda cofinanciada a través del Plan de Reestructuración del Tabaco de Andalucía contemplado en el Programa de Desarrollo Rural de Andalucía (2007-2013)

<u>APELLIDOS Y NOMBRE / RAZÓN SOCIAL</u>	<u>NIF</u>	<u>EXPEDIENTE</u>	<u>ANUALIDAD DE PAGO</u>
SANCHEZ GONZALEZ FRANCISCO	74710766G	4038020	4ª

Resumen de superficies

<u>GRUPO DE PAGO</u>	<u>SUPERFICIE (Hectáreas)</u>				<u>% Sobredeclaración (1)</u>
	<u>Declarada admisible</u>	<u>Comprometida</u>	<u>Declarada Reducida(3)</u>	<u>Resuelta</u>	
FRUTALES DE SECANO	13,91		13,91	13,91	0,00
OLIVAR EN PENDIENTE	1,64		1,64	1,64	0,00
TOTAL	15,55	15,55	15,55	15,55	

% PENALIZACIÓN**IMPORTE (Euros)**

<u>Admisibilidad (2)</u>	<u>Presentación tardía</u>	<u>Omisión declaración</u>	<u>Condicionalidad</u>		<u>Calculado(4)</u>	<u>FEADER(EJE2)</u>	<u>MAGRAMA</u>	<u>CAPDER</u>	<u>Total</u>
0,00	0,00	0,00	0,00	Pago realizado		1.135,76	104,07	179,87	1.419,70
				A pagar		534,48	48,97	84,65	668,10
				TOTAL	2.087,80	1.670,24	153,04	264,52	2.087,80

RECINTOS

<u>REFERENCIA SIGPAC</u>	<u>CULTIVO</u>	<u>S/R</u>	<u>CONV.</u>	<u>GRUPO PAGO</u>	<u>Declarada admisible</u>	<u>SUPERFICIE (Hectáreas)</u>		
						<u>Conv. SIGPAC</u>	<u>Control C.(5)</u>	<u>Determinada Certificada</u>
18-017-011-00032-002	101000	S	NO	OLIVAR EN PENDIENTE	1,05		1,05	1,05
18-017-011-00032-006	104000	S	NO	FRUTALES DE SECANO	2,63		2,63	2,63
18-017-011-00032-008	101000	S	NO	OLIVAR EN PENDIENTE	0,04		0,04	0,04
18-017-011-00033-001	104000	S	NO	FRUTALES DE SECANO	4,84		4,84	4,84
18-017-012-00414-001	104000	S	NO	FRUTALES DE SECANO	6,44		6,44	6,44
18-017-012-00414-006	101000	S	NO	OLIVAR EN PENDIENTE	0,21		0,21	0,21
18-017-012-00414-007	101000	S	NO	OLIVAR EN PENDIENTE	0,34		0,34	0,34



1. Reducciones previstas por sobredeclaración, artículo 16 del Reglamento (UE) nº 65/2011

2. Resolución de 3 de agosto de 2012 de la Dirección General de Fondos Agrarios (BOJA nº 159, 14 de agosto de 2012)

3. Superficie declarada admisible tras el ajuste con la conversión SIGPAC para el grupo de pago de herbáceos.

Menor valor entre la superficie declarada admisible tras el ajuste con la conversión SIGPAC y la comprometida admisible para el resto de grupos de pago

4. Se calcula sobre la superficie declarada reducida

5. Superficie de cultivo válido para la ayuda determinada en campo para el grupo de pago de herbáceos.

Superficie de cultivo válido para la ayuda determinada en campo tras el ajuste con la superficie comprometida admisible para el resto de grupos de pago

* Ayuda cofinanciada a través del Plan de Reestructuración del Tabaco de Andalucía contemplado en el Programa de Desarrollo Rural de Andalucía (2007-2013)

<u>APELLIDOS Y NOMBRE / RAZÓN SOCIAL</u>	<u>NIF</u>	<u>EXPEDIENTE</u>	<u>ANUALIDAD DE PAGO</u>
SANCHEZ JIMENEZ AMPARO	23600558M	4003024	4ª

Resumen de superficies

<u>GRUPO DE PAGO</u>	<u>SUPERFICIE (Hectáreas)</u>			
	<u>Declarada admisible</u>	<u>Declarada Reducida(3)</u>	<u>Resuelta</u>	<u>% Sobredeclaración (1)</u>
HERBACEOS	32,08	31,47	31,47	0,00
TOTAL	32,08	31,47	31,47	

% PENALIZACIÓN

IMPORTE (Euros)

<u>Admisibilidad (2)</u>	<u>Presentación tardía</u>	<u>Omisión declaración</u>	<u>Condicionalidad</u>		<u>Calculado(4)</u>	<u>FEADER(EJE2)</u>	<u>MAGRAMA</u>	<u>CAPDER</u>	<u>Total</u>
0,00	0,00	0,00	0,00	Pago realizado		2.830,40	259,34	448,26	3.538,00
				A pagar		1.331,95	122,04	210,95	1.664,94
				TOTAL	5.202,94	4.162,35	381,38	659,21	5.202,94

RECINTOS

<u>REFERENCIA SIGPAC</u>	<u>CULTIVO</u>	<u>S/R</u>	<u>CONV.</u>	<u>GRUPO PAGO</u>	<u>Declarada admisible</u>	<u>SUPERFICIE (Hectáreas)</u>			
					<u>Conv. SIGPAC</u>	<u>Control C.(5)</u>	<u>Determinada</u>	<u>Certificada</u>	
18-149-002-00153-003	5000	S	NO	HERBACEOS	3,44			3,32	3,44
18-149-003-00033-001	5000	S	NO	HERBACEOS	10,51	15,55		10,51	15,55
18-149-005-00230-004	240000	S	NO	HERBACEOS	4,77	4,60		4,60	4,77
18-149-006-00032-002	240000	S	NO	HERBACEOS	2,50	2,32		2,32	2,51
18-149-006-00040-001	5000	S	NO	HERBACEOS	5,45	5,46		5,45	5,46
18-149-006-00042-001	5000	S	NO	HERBACEOS	1,85			1,71	1,85
18-149-006-00050-001	5000	S	NO	HERBACEOS	1,11	1,26		1,11	1,16
18-149-007-00013-004	240000	S	NO	HERBACEOS	1,38	1,38		1,38	1,38
18-149-007-00015-002	240000	S	NO	HERBACEOS	0,53			0,53	0,53
18-149-016-00031-001	240000	S	NO	HERBACEOS	0,54	0,55		0,54	0,55



1. Reducciones previstas por sobredeclaración, artículo 16 del Reglamento (UE) nº 65/2011

2. Resolución de 3 de agosto de 2012 de la Dirección General de Fondos Agrarios (BOJA nº 159, 14 de agosto de 2012)

3. Superficie declarada admisible tras el ajuste con la conversión SIGPAC para el grupo de pago de herbáceos.

Menor valor entre la superficie declarada admisible tras el ajuste con la conversión SIGPAC y la comprometida admisible para el resto de grupos de pago

4. Se calcula sobre la superficie declarada reducida

5. Superficie de cultivo válido para la ayuda determinada en campo para el grupo de pago de herbáceos.

Superficie de cultivo válido para la ayuda determinada en campo tras el ajuste con la superficie comprometida admisible para el resto de grupos de pago

* Ayuda cofinanciada a través del Plan de Reestructuración del Tabaco de Andalucía contemplado en el Programa de Desarrollo Rural de Andalucía (2007-2013)

<u>APELLIDOS Y NOMBRE / RAZÓN SOCIAL</u>	<u>NIF</u>	<u>EXPEDIENTE</u>	<u>ANUALIDAD DE PAGO</u>
SANCHEZ LARA JUAN	23619371G	4026005	7ª

Resumen de superficies

<u>GRUPO DE PAGO</u>	<u>SUPERFICIE (Hectáreas)</u>			<u>% Sobredeclaración (1)</u>
	<u>Declarada admisible</u>	<u>Declarada Reducida(3)</u>	<u>Resuelta</u>	
HERBACEOS	84,75	84,68	84,68	0,00
TOTAL	84,75	84,68	84,68	

% PENALIZACIÓN**IMPORTE (Euros)**

<u>Admisibilidad (2)</u>	<u>Presentación tardía</u>	<u>Omisión declaración</u>	<u>Condicionalidad</u>		<u>Calculado(4)</u>	<u>FEADER(EJE2)</u>	<u>MAGRAMA</u>	<u>CAPDER</u>	<u>Total</u>
0,00	0,00	0,00	0,00	Pago realizado		7.616,07	697,82	1.206,21	9.520,10
				A pagar		3.584,03	328,39	567,62	4.480,04
				TOTAL	14.000,14	11.200,10	1.026,21	1.773,83	14.000,14

RECINTOS

<u>REFERENCIA SIGPAC</u>	<u>CULTIVO</u>	<u>S/R</u>	<u>CONV.</u>	<u>GRUPO PAGO</u>	<u>Declarada admisible</u>	<u>SUPERFICIE (Hectáreas)</u>			
					<u>Conv. SIGPAC</u>	<u>Control C.(5)</u>	<u>Determinada</u>	<u>Certificada</u>	
18-167-008-00105-001	5000	S	NO	HERBACEOS	7,32	7,33		7,32	7,32
18-167-008-00129-001	5000	S	NO	HERBACEOS	2,88			2,88	2,88
18-167-008-00167-001	5000	S	NO	HERBACEOS	4,07			4,07	4,07
18-167-008-00168-001	5000	S	NO	HERBACEOS	4,08			4,08	4,08
18-167-008-00180-001	40000	S	NO	HERBACEOS	4,03			4,03	4,03
18-167-008-00210-001	40000	S	NO	HERBACEOS	5,45	5,45		5,45	5,45
18-167-009-00001-001	40000	S	NO	HERBACEOS	2,52			2,52	2,52
18-167-009-00037-002	5000	S	NO	HERBACEOS	7,94			7,94	7,94
18-167-017-00267-001	40000	S	NO	HERBACEOS	0,67			0,67	0,67
18-167-017-00269-001	40000	S	NO	HERBACEOS	1,17	1,17		1,17	1,17
18-167-017-00278-001	40000	S	NO	HERBACEOS	3,41			3,41	3,41
18-167-018-00093-001	5000	S	NO	HERBACEOS	1,76			1,76	1,76
18-167-018-00105-002	5000	S	NO	HERBACEOS	4,04			4,04	4,04
18-167-018-00309-002	5000	S	NO	HERBACEOS	2,25	2,25		2,25	2,25
18-167-018-00309-003	5000	S	NO	HERBACEOS	1,14	1,14		1,14	1,14
18-167-018-00339-001	5000	S	NO	HERBACEOS	1,91			1,91	1,91
18-167-018-00348-002	5000	S	NO	HERBACEOS	3,16			3,16	3,16
18-167-018-00348-003	5000	S	NO	HERBACEOS	1,17			1,17	1,17
18-167-018-00349-003	5000	S	NO	HERBACEOS	3,53			3,53	3,53
18-167-018-00349-004	5000	S	NO	HERBACEOS	2,72			2,72	2,72
18-167-018-00360-001	40000	S	NO	HERBACEOS	1,11			1,11	1,11
18-167-018-00360-002	40000	S	NO	HERBACEOS	0,67			0,67	0,67
18-167-018-00361-001	40000	S	NO	HERBACEOS	2,49	2,49		2,49	2,49
18-167-018-00361-002	40000	S	NO	HERBACEOS	1,81			1,81	1,81
18-167-020-00051-002	5000	S	NO	HERBACEOS	4,49			4,49	4,49
18-167-020-00052-001	5000	S	NO	HERBACEOS	1,04			1,04	1,04
18-167-020-00109-001	5000	S	NO	HERBACEOS	0,85			0,85	0,85
18-167-020-00110-001	5000	S	NO	HERBACEOS	0,96			0,96	0,96
18-167-020-00111-001	5000	S	NO	HERBACEOS	0,09			0,09	0,09
18-167-020-00152-004	5000	S	NO	HERBACEOS	3,55			3,55	3,55
18-167-021-00479-001	5000	S	NO	HERBACEOS	2,47			2,40	2,47



1. Reducciones previstas por sobredeclaración, artículo 16 del Reglamento (UE) nº 65/2011

2. Resolución de 3 de agosto de 2012 de la Dirección General de Fondos Agrarios (BOJA nº 159, 14 de agosto de 2012)

3. Superficie declarada admisible tras el ajuste con la conversión SIGPAC para el grupo de pago de herbáceos.

Menor valor entre la superficie declarada admisible tras el ajuste con la conversión SIGPAC y la comprometida admisible para el resto de grupos de pago

4. Se calcula sobre la superficie declarada reducida

5. Superficie de cultivo válido para la ayuda determinada en campo para el grupo de pago de herbáceos.

Superficie de cultivo válido para la ayuda determinada en campo tras el ajuste con la superficie comprometida admisible para el resto de grupos de pago

* Ayuda cofinanciada a través del Plan de Reestructuración del Tabaco de Andalucía contemplado en el Programa de Desarrollo Rural de Andalucía (2007-2013)

<u>APellidos y nombre / RAZÓN SOCIAL</u>	<u>NIF</u>	<u>EXPEDIENTE</u>	<u>ANUALIDAD DE PAGO</u>
SANCHEZ LOPEZ MIGUEL ANGEL	52527524D	4035739	4ª

Resumen de superficies

<u>GRUPO DE PAGO</u>	<u>SUPERFICIE (Hectáreas)</u>			<u>% Sobredeclaración (1)</u>
	<u>Declarada admisible</u>	<u>Declarada Reducida(3)</u>	<u>Resuelta</u>	
HERBACEOS	33,87	22,05	22,05	0,00
TOTAL	33,87	22,05	22,05	

% PENALIZACIÓN**IMPORTE (Euros)**

<u>Admisibilidad (2)</u>	<u>Presentación tardía</u>	<u>Omisión declaración</u>	<u>Condicionalidad</u>		<u>Calculado(4)</u>	<u>FEADER(EJE2)</u>	<u>MAGRAMA</u>	<u>CAPDER</u>	<u>Total</u>
0,00	0,00	0,00	0,00	Pago realizado		1.983,17	181,71	314,08	2.478,96
				A pagar		933,26	85,51	147,80	1.166,57
				TOTAL	3.645,53	2.916,43	267,22	461,88	3.645,53

RECINTOS

<u>REFERENCIA SIGPAC</u>	<u>CULTIVO</u>	<u>S/R</u>	<u>CONV.</u>	<u>GRUPO PAGO</u>	<u>Declarada admisible</u>	<u>SUPERFICIE (Hectáreas)</u>			
					<u>Conv. SIGPAC</u>	<u>Control C.(5)</u>	<u>Determinada</u>	<u>Certificada</u>	
18-167-018-00190-001	8000	S	NO	HERBACEOS	5,01			5,01	5,01
18-167-018-00194-001	40000	S	NO	HERBACEOS	2,52			2,52	2,52
18-167-018-00205-001	40000	S	NO	HERBACEOS	3,46			3,46	3,46
18-167-018-00206-001	8000	S	NO	HERBACEOS	4,67			4,67	4,67
18-167-018-00206-002	8000	S	NO	HERBACEOS	0,41			0,41	0,41
18-167-018-00271-001	5000	S	NO	HERBACEOS	3,61			3,61	3,61
18-167-018-00454-001	40000	S	NO	HERBACEOS	1,29			1,29	1,29
18-167-018-00454-002	40000	S	NO	HERBACEOS	1,08			1,08	1,08

INCIDENCIA DESCRIPCIÓN

73106	Recinto declarado no comprometido			
	Recinto:18-167-018-00121-001	Cultivo:5000	CEBADA-SIN VARIEDAD	Secano
	Recinto:18-167-018-00121-002	Cultivo:5000	CEBADA-SIN VARIEDAD	Secano
	Recinto:18-167-018-00576-001	Cultivo:5000	CEBADA-SIN VARIEDAD	Secano
	Recinto:18-167-018-00577-001	Cultivo:5000	CEBADA-SIN VARIEDAD	Secano



1. Reducciones previstas por sobredeclaración, artículo 16 del Reglamento (UE) nº 65/2011

2. Resolución de 3 de agosto de 2012 de la Dirección General de Fondos Agrarios (BOJA nº 159, 14 de agosto de 2012)

3. Superficie declarada admisible tras el ajuste con la conversión SIGPAC para el grupo de pago de herbáceos.

Menor valor entre la superficie declarada admisible tras el ajuste con la conversión SIGPAC y la comprometida admisible para el resto de grupos de pago

4. Se calcula sobre la superficie declarada reducida

5. Superficie de cultivo válido para la ayuda determinada en campo para el grupo de pago de herbáceos.

Superficie de cultivo válido para la ayuda determinada en campo tras el ajuste con la superficie comprometida admisible para el resto de grupos de pago

* Ayuda cofinanciada a través del Plan de Reestructuración del Tabaco de Andalucía contemplado en el Programa de Desarrollo Rural de Andalucía (2007-2013)

<u>APELLIDOS Y NOMBRE / RAZÓN SOCIAL</u>	<u>NIF</u>	<u>EXPEDIENTE</u>	<u>ANUALIDAD DE PAGO</u>
SANCHEZ LOPEZ TEODORO	22465327P	4030778	7ª

Resumen de superficies

<u>GRUPO DE PAGO</u>	<u>SUPERFICIE (Hectáreas)</u>				<u>% Sobredeclaración (1)</u>
	<u>Declarada admisible</u>	<u>Comprometida</u>	<u>Declarada Reducida(3)</u>	<u>Resuelta</u>	
FRUTALES DE SECANO	2,23		2,23	2,23	0,00
TOTAL	2,23	2,23	2,23	2,23	

Resumen de superficies

<u>GRUPO DE PAGO</u>	<u>SUPERFICIE (Hectáreas)</u>				<u>% Sobredeclaración (1)</u>
	<u>Declarada admisible</u>	<u>Comprometida</u>	<u>Declarada Reducida(3)</u>	<u>Resuelta</u>	
HERBACEOS	44,84		44,76	44,76	0,00
TOTAL	44,84		44,76	44,76	

% PENALIZACIÓN**IMPORTE (Euros)**

<u>Admisibilidad (2)</u>	<u>Presentación tardía</u>	<u>Omisión declaración</u>	<u>Condicionidad</u>		<u>Calculado(4)</u>	<u>FEADER(EJE2)</u>	<u>MAGRAMA</u>	<u>CAPDER</u>	<u>Total</u>
0,00	0,00	0,00	0,00	Pago realizado		4.160,09	381,17	658,86	5.200,12
				A pagar		1.957,69	179,37	310,05	2.447,11
				TOTAL	7.647,23	6.117,78	560,54	968,91	7.647,23

RECINTOS

<u>REFERENCIA SIGPAC</u>	<u>CULTIVO</u>	<u>S/R</u>	<u>CONV.</u>	<u>GRUPO PAGO</u>	<u>Declarada admisible</u>	<u>SUPERFICIE (Hectáreas)</u>		
						<u>Conv. SIGPAC</u>	<u>Control C.(5)</u>	<u>Determinada Certificada</u>
18-167-002-00162-006	5000	S	NO	HERBACEOS	1,09		1,01	1,10
18-167-002-00162-008	5000	S	NO	HERBACEOS	3,82	3,84	3,82	3,87
18-167-003-00515-002	5000	S	NO	HERBACEOS	13,93		13,93	13,93
18-167-003-00515-002	8000	S	NO	HERBACEOS	12,00		12,00	26,00
18-167-003-00515-002	40001	S	NO	HERBACEOS	14,00		14,00	26,00
18-167-026-00034-001	104000	S	NO	FRUTALES DE SECANO	0,31		0,31	0,33
18-167-026-00041-001	104000	S	NO	FRUTALES DE SECANO	1,43		1,43	1,45
18-167-026-00042-001	104000	S	NO	FRUTALES DE SECANO	0,49		0,49	0,49



1. Reducciones previstas por sobredeclaración, artículo 16 del Reglamento (UE) nº 65/2011

2. Resolución de 3 de agosto de 2012 de la Dirección General de Fondos Agrarios (BOJA nº 159, 14 de agosto de 2012)

3. Superficie declarada admisible tras el ajuste con la conversión SIGPAC para el grupo de pago de herbáceos.

4. Menor valor entre la superficie declarada admisible tras el ajuste con la conversión SIGPAC y la comprometida admisible para el resto de grupos de pago

5. Se calcula sobre la superficie declarada reducida

6. Superficie de cultivo válido para la ayuda determinada en campo para el grupo de pago de herbáceos.

7. Superficie de cultivo válido para la ayuda determinada en campo tras el ajuste con la superficie comprometida admisible para el resto de grupos de pago

* Ayuda cofinanciada a través del Plan de Reestructuración del Tabaco de Andalucía contemplado en el Programa de Desarrollo Rural de Andalucía (2007-2013)

<u>APellidos y nombre / RAZÓN SOCIAL</u>	<u>NIF</u>	<u>EXPEDIENTE</u>	<u>ANUALIDAD DE PAGO</u>
SANCHEZ MARTINEZ ALFONSO	23556785R	4037514	4ª

Resumen de superficies

<u>GRUPO DE PAGO</u>	<u>SUPERFICIE (Hectáreas)</u>				<u>% Sobredeclaración (1)</u>
	<u>Declarada admisible</u>	<u>Comprometida</u>	<u>Declarada Reducida(3)</u>	<u>Resuelta</u>	
FRUTALES DE SECANO	126,57		125,19	125,19	0,00
TOTAL	126,57	125,19	125,19	125,19	

Resumen de superficies

<u>GRUPO DE PAGO</u>	<u>SUPERFICIE (Hectáreas)</u>				<u>% Sobredeclaración (1)</u>
	<u>Declarada admisible</u>	<u>Comprometida</u>	<u>Declarada Reducida(3)</u>	<u>Resuelta</u>	
HERBACEOS	123,48		88,22	88,22	0,00
TOTAL	123,48		88,22	88,22	

% PENALIZACIÓN**IMPORTE (Euros)**

<u>Admisibilidad (2)</u>	<u>Presentación tardía</u>	<u>Omisión declaración</u>	<u>Condicionalidad</u>	<u>Pago realizado</u>	<u>Calculado(4)</u>	<u>FEADER(EJE2)</u>	<u>MAGRAMA</u>	<u>CAPDER</u>	<u>Total</u>
50,00	0,00	0,00	0,00			6.304,40	577,64	998,47	7.880,51
				A pagar		2.966,78	271,83	469,86	3.708,47
				TOTAL	23.177,95	9.271,18	849,47	1.468,33	11.588,98

RECINTOS

<u>REFERENCIA SIGPAC</u>	<u>CULTIVO</u>	<u>S/R</u>	<u>CONV.</u>	<u>GRUPO PAGO</u>	<u>Declarada admisible</u>	<u>SUPERFICIE (Hectáreas)</u>			
					<u>Conv. SIGPAC</u>	<u>Control C.(5)</u>	<u>Determinada</u>	<u>Certificada</u>	
04-037-029-00061-001	104000	S	NO	FRUTALES DE SECANO	0,27	0,27		0,27	0,27
04-037-029-00061-005	104000	S	NO	FRUTALES DE SECANO	4,20	4,20		4,20	4,20
18-030-004-00123-001	1000	S	NO	HERBACEOS	1,35			1,35	1,35
18-030-004-00124-002	1000	S	NO	HERBACEOS	0,82	0,82		0,82	0,82
18-030-004-00125-001	1000	S	NO	HERBACEOS	5,03	5,03		5,03	5,03
18-030-004-00125-002	1000	S	NO	HERBACEOS	0,24	0,24		0,24	0,24
18-030-004-00145-001	1000	S	NO	HERBACEOS	0,58			0,58	0,58
18-030-004-00146-001	1000	S	NO	HERBACEOS	0,49			0,49	0,49
18-030-004-00147-001	1000	S	NO	HERBACEOS	0,06			0,06	0,06
18-030-004-00147-002	1000	S	NO	HERBACEOS	0,18			0,18	0,18
18-030-004-00149-001	1000	S	NO	HERBACEOS	2,89			2,89	2,89
18-030-004-00150-001	1000	S	NO	HERBACEOS	0,07			0,07	0,07
18-030-004-00151-001	1000	S	NO	HERBACEOS	1,28	1,28		1,28	1,28
18-030-004-00156-001	1000	S	NO	HERBACEOS	1,95	1,95		1,95	1,95
18-030-004-00157-001	1000	S	NO	HERBACEOS	0,35	0,35		0,35	0,35
18-030-004-00158-001	1000	S	NO	HERBACEOS	0,49	0,49		0,49	0,49
18-030-004-00159-001	1000	S	NO	HERBACEOS	1,67	1,67		1,67	1,67
18-030-004-00160-001	1000	S	NO	HERBACEOS	1,30	1,30	0,00	1,30	1,30
18-030-004-00163-004	1000	S	NO	HERBACEOS	0,43	0,43		0,43	0,43
18-030-005-00822-001	1000	S	NO	HERBACEOS	1,23	1,23		1,23	1,23
18-030-006-00027-001	104000	S	NO	FRUTALES DE SECANO	3,91	3,91		3,91	3,91
18-030-006-00029-001	104000	S	NO	FRUTALES DE SECANO	0,23	0,23		0,23	0,23
18-030-006-00030-001	104000	S	NO	FRUTALES DE SECANO	0,51	0,51		0,51	0,51
18-030-006-00031-001	1000	S	NO	HERBACEOS	0,45		0,00	0,45	0,45
18-030-006-00032-001	1000	S	NO	HERBACEOS	0,23		0,00	0,23	0,23
18-030-006-00033-001	1000	S	NO	HERBACEOS	0,10		0,00	0,10	0,10
18-030-006-00034-001	104000	S	NO	FRUTALES DE SECANO	1,65			1,65	1,65
18-030-006-00035-001	104000	S	NO	FRUTALES DE SECANO	1,85			1,85	1,85
18-030-006-00038-001	104000	S	NO	FRUTALES DE SECANO	1,56			1,56	1,56
18-030-006-00039-001	104000	S	NO	FRUTALES DE SECANO	1,99	1,99		1,99	1,99
18-030-006-00040-001	104000	S	NO	FRUTALES DE SECANO	0,43			0,43	0,43
18-030-006-00041-002	104000	S	NO	FRUTALES DE SECANO	2,91			2,91	2,91
18-057-014-00787-004	104000	S	NO	FRUTALES DE SECANO	8,76			8,76	8,76
18-057-015-00001-001	104000	S	NO	FRUTALES DE SECANO	0,42			0,42	0,42
18-057-015-00001-004	104000	S	NO	FRUTALES DE SECANO	17,10			17,10	17,15

1. Reducciones previstas por sobredeclaración, artículo 16 del Reglamento (UE) nº 65/2011

2. Resolución de 3 de agosto de 2012 de la Dirección General de Fondos Agrarios (BOJA nº 159, 14 de agosto de 2012)

3. Superficie declarada admisible tras el ajuste con la conversión SIGPAC para el grupo de pago de herbáceos.

4. Menor valor entre la superficie declarada admisible tras el ajuste con la conversión SIGPAC y la comprometida admisible para el resto de grupos de pago

5. Se calcula sobre la superficie declarada reducida

6. Superficie de cultivo válido para la ayuda determinada en campo para el grupo de pago de herbáceos.

7. Superficie de cultivo válido para la ayuda determinada en campo tras el ajuste con la superficie comprometida admisible para el resto de grupos de pago

* Ayuda cofinanciada a través del Plan de Reestructuración del Tabaco de Andalucía contemplado en el Programa de Desarrollo Rural de Andalucía (2007-2013)

RECINTOS

REFERENCIA SIGPAC	CULTIVO	S/R	CONV.	GRUPO PAGO	Declarada admisible	SUPERFICIE (Hectáreas)		
						Conv. SIGPAC	Control C.(5)	Determinada Certificada
18-057-015-00002-003	104000	S	NO	FRUTALES DE SECANO	13,04	13,06	13,04	13,18
18-057-015-00002-004	104000	S	NO	FRUTALES DE SECANO	0,23		0,23	0,23
18-057-015-00004-006	104000	S	NO	FRUTALES DE SECANO	18,18		18,18	18,23
18-057-015-00005-002	104000	S	NO	FRUTALES DE SECANO	10,55		10,55	10,57
18-057-015-00006-001	104000	S	NO	FRUTALES DE SECANO	10,32		10,32	10,33
18-057-015-60001-004	104000	S	NO	FRUTALES DE SECANO	0,34		0,33	0,34
18-057-016-00008-005	104000	S	NO	FRUTALES DE SECANO	2,15		2,15	2,15
18-057-016-00008-006	104000	S	NO	FRUTALES DE SECANO	2,61	2,62	2,61	2,62
18-057-016-00008-007	104000	S	NO	FRUTALES DE SECANO	5,20		5,20	5,21
18-057-016-00008-008	104000	S	NO	FRUTALES DE SECANO	9,79		9,79	9,79
18-057-060-00002-003	1000	S	NO	HERBACEOS	6,80	6,82	6,80	6,82
18-057-060-00013-001	104000	S	NO	FRUTALES DE SECANO	2,23		2,23	2,23
18-057-060-00015-001	1000	S	NO	HERBACEOS	0,70		0,00	0,70
18-057-060-00044-001	1000	S	NO	HERBACEOS	0,17		0,00	0,17
18-057-061-00001-003	1000	S	NO	HERBACEOS	1,47		0,00	1,47
18-057-061-00001-004	1000	S	NO	HERBACEOS	1,92	1,92	0,00	1,92
18-057-061-00001-008	1000	S	NO	HERBACEOS	1,23		0,00	1,23
18-057-061-00001-009	1000	S	NO	HERBACEOS	0,19	0,19	0,00	0,19
18-057-061-00001-010	1000	S	NO	HERBACEOS	0,56	0,56	0,00	0,56
18-057-061-00001-011	1000	S	NO	HERBACEOS	1,29		0,00	1,29
18-057-061-00002-002	1000	S	NO	HERBACEOS	0,23		0,00	0,23
18-057-061-00002-003	1000	S	NO	HERBACEOS	0,29		0,00	0,29
18-057-061-00002-004	1000	S	NO	HERBACEOS	0,34	0,34		0,34
18-057-061-00002-005	1000	S	NO	HERBACEOS	0,43		0,00	0,43
18-057-061-00002-007	1000	S	NO	HERBACEOS	0,68		0,00	0,68
18-057-061-00002-008	104000	S	NO	FRUTALES DE SECANO	2,26	2,27	2,26	2,27
18-057-061-00002-009	104000	S	NO	FRUTALES DE SECANO	0,80	0,80	0,80	0,80
18-057-061-00002-010	104000	S	NO	FRUTALES DE SECANO	1,43	1,43	1,43	1,43
18-057-061-00002-015	1000	S	NO	HERBACEOS	0,47	0,47		0,47
18-057-061-00002-018	1000	S	NO	HERBACEOS	0,25		0,00	0,25
18-057-061-00002-022	1000	S	NO	HERBACEOS	1,01		0,00	1,01
18-057-061-00002-023	1000	S	NO	HERBACEOS	1,26	1,21	0,00	1,21
18-057-061-00002-024	1000	S	NO	HERBACEOS	1,33	1,34	1,27	1,33
18-057-061-00002-025	1000	S	NO	HERBACEOS	3,02	3,02	0,70	3,02
18-057-061-00002-047	1000	S	NO	HERBACEOS	0,29	0,29	0,00	0,29
18-057-062-00075-002	1000	S	NO	HERBACEOS	0,31		0,00	0,31
18-057-062-00076-001	1000	S	NO	HERBACEOS	0,97			0,97
18-057-062-00076-002	1000	R	NO	HERBACEOS	1,07	1,07	0,00	1,07
18-057-062-00076-004	1000	S	NO	HERBACEOS	1,27		0,00	1,27
18-057-062-00077-001	1000	S	NO	HERBACEOS	0,45	0,45		0,45
18-057-062-00077-002	1000	S	NO	HERBACEOS	0,67	0,67		0,67
18-057-062-00077-003	1000	S	NO	HERBACEOS	0,68	0,68	0,00	0,68
18-057-062-00077-008	1000	S	NO	HERBACEOS	0,93	0,93	0,00	0,93
18-057-062-00077-014	1000	S	NO	HERBACEOS	1,67	1,67		1,67
18-057-062-00077-015	1000	S	NO	HERBACEOS	0,47	0,47	0,00	0,47
18-057-062-00078-002	1000	S	NO	HERBACEOS	0,20			0,20
18-057-062-00078-006	1000	S	NO	HERBACEOS	1,07	1,07		1,07
18-057-062-00078-007	1000	S	NO	HERBACEOS	1,63			1,63
18-057-062-00078-009	104000	S	NO	FRUTALES DE SECANO	0,96	0,96		0,96
18-057-062-00078-011	1000	S	NO	HERBACEOS	0,85	0,85	0,00	0,85
18-057-062-00078-015	104000	S	NO	FRUTALES DE SECANO	0,36	0,36		0,36
18-057-062-00078-017	104000	S		FRUTALES DE SECANO	0,30	0,30		0,00
18-057-062-00078-019	1000	S	NO	HERBACEOS	0,35	0,35	0,00	0,35
18-057-063-00001-006	1000	S	NO	HERBACEOS	0,03	0,03		0,03
18-057-063-00009-001	1000	S	NO	HERBACEOS	1,35	1,35		1,35
18-057-063-00009-002	1000	S	NO	HERBACEOS	0,10	0,11	0,00	0,10
18-057-063-00009-003	1000	S	NO	HERBACEOS	0,51	0,51		0,51
18-057-064-00073-001	1000	S	NO	HERBACEOS	1,31	1,31		1,31

1. Reducciones previstas por sobredeclaración, artículo 16 del Reglamento (UE) nº 65/2011

2. Resolución de 3 de agosto de 2012 de la Dirección General de Fondos Agrarios (BOJA nº 159, 14 de agosto de 2012)

3. Superficie declarada admisible tras el ajuste con la conversión SIGPAC para el grupo de pago de herbáceos.

Menor valor entre la superficie declarada admisible tras el ajuste con la conversión SIGPAC y la comprometida admisible para el resto de grupos de pago

4. Se calcula sobre la superficie declarada reducida

5. Superficie de cultivo válido para la ayuda determinada en campo para el grupo de pago de herbáceos.

Superficie de cultivo válido para la ayuda determinada en campo tras el ajuste con la superficie comprometida admisible para el resto de grupos de pago

* Ayuda cofinanciada a través del Plan de Reestructuración del Tabaco de Andalucía contemplado en el Programa de Desarrollo Rural de Andalucía (2007-2013)

RECINTOS

REFERENCIA SIGPAC	CULTIVO	S/R	CONV.	GRUPO PAGO	Declarada admisible	SUPERFICIE (Hectáreas)			
						Conv. SIGPAC	Control C.(5)	Determinada Certificada	
18-057-064-00091-001	1000	S	NO	HERBACEOS	1,88	1,88		1,88	1,88
18-057-064-00097-002	1000	S	NO	HERBACEOS	2,55	2,56		2,55	2,55
18-057-064-00097-009	1000	S		HERBACEOS	1,59	1,59		1,59	0,00
18-057-064-00097-012	1000	S	NO	HERBACEOS	0,72	0,72		0,72	0,72
18-057-064-00097-020	1000	S		HERBACEOS	0,22	0,22		0,22	0,00
18-057-064-00101-001	1000	S	NO	HERBACEOS	2,38	2,38		2,38	2,38
18-057-064-00106-001	1000	S	NO	HERBACEOS	1,13	1,13		1,13	1,13
18-057-064-00107-001	1000	S	NO	HERBACEOS	1,83	1,83	0,00	1,83	1,83
18-057-064-00113-001	1000	S	NO	HERBACEOS	0,91		0,00	0,91	0,91
18-057-064-00117-001	1000	S	NO	HERBACEOS	1,52	1,52		1,52	1,52
18-057-064-00117-008	1000	S	NO	HERBACEOS	1,36	1,36		1,36	1,36
18-057-064-00118-001	1000	S	NO	HERBACEOS	1,05	1,05		1,05	1,05
18-057-064-00119-001	1000	S	NO	HERBACEOS	1,03	1,03		1,03	1,03
18-057-064-00120-001	1000	S	NO	HERBACEOS	0,29			0,29	0,29
18-057-064-00121-009	1000	S	NO	HERBACEOS	4,84	15,53		4,84	4,84
18-057-064-00149-001	1000	S	NO	HERBACEOS	2,65	2,65		2,65	2,65
18-057-064-00149-004	1000	S	NO	HERBACEOS	0,15	0,15		0,15	0,15
18-057-064-00149-005	1000	S	NO	HERBACEOS	0,39	0,39		0,39	0,39
18-057-064-00149-006	1000	S	NO	HERBACEOS	0,34	0,35	0,00	0,34	0,34
18-057-064-00149-026	1000	S	NO	HERBACEOS	0,22	0,22	0,00	0,22	0,22
18-057-064-00182-002	1000	S	NO	HERBACEOS	0,03		0,00	0,03	0,02
18-057-064-00188-005	1000	S	NO	HERBACEOS	0,05			0,05	0,05
18-057-064-00188-006	1000	S	NO	HERBACEOS	0,13			0,13	0,13

INCIDENCIA DESCRIPCIÓN

73103	El recinto declarado no cumple con las normas de producción ecológica (compromiso anexo 1, Orden 24 marzo 2011)		
	Recinto:18-057-062-00078-017	Cultivo:104000	ALMENDROS-SIN VARIEDAD Secano
	Recinto:18-057-064-00097-009	Cultivo:1000	TRIGO BLANDO-SIN VARIEDAD Secano
	Recinto:18-057-064-00097-020	Cultivo:1000	TRIGO BLANDO-SIN VARIEDAD Secano
73104	Recinto declarado que no cumple en su totalidad con las normas de producción ecológica (compromiso anexo 1, Orden 24 marzo 2011)		
	Recinto:18-030-006-00116-001	Cultivo:1000	TRIGO BLANDO-SIN VARIEDAD Secano Sup. Declarada:18 Sup. Certificada:17,99
	Recinto:18-057-064-00182-002	Cultivo:1000	TRIGO BLANDO-SIN VARIEDAD Secano Sup. Declarada:0,03 Sup. Certificada:0,02
73106	Recinto declarado no comprometido		
	Recinto:18-030-004-00144-008	Cultivo:1000	TRIGO BLANDO-SIN VARIEDAD Secano
	Recinto:18-030-004-00164-001	Cultivo:1000	TRIGO BLANDO-SIN VARIEDAD Secano
	Recinto:18-030-004-00164-003	Cultivo:1000	TRIGO BLANDO-SIN VARIEDAD Secano
	Recinto:18-030-004-00164-005	Cultivo:1000	TRIGO BLANDO-SIN VARIEDAD Secano
	Recinto:18-030-004-00164-007	Cultivo:1000	TRIGO BLANDO-SIN VARIEDAD Secano
	Recinto:18-030-004-00166-001	Cultivo:1000	TRIGO BLANDO-SIN VARIEDAD Secano
	Recinto:18-030-004-00167-001	Cultivo:1000	TRIGO BLANDO-SIN VARIEDAD Secano
	Recinto:18-030-004-00168-001	Cultivo:1000	TRIGO BLANDO-SIN VARIEDAD Secano
	Recinto:18-030-004-00169-001	Cultivo:1000	TRIGO BLANDO-SIN VARIEDAD Secano
	Recinto:18-030-004-00170-001	Cultivo:1000	TRIGO BLANDO-SIN VARIEDAD Secano
	Recinto:18-030-004-00171-001	Cultivo:1000	TRIGO BLANDO-SIN VARIEDAD Secano
	Recinto:18-030-004-00212-001	Cultivo:1000	TRIGO BLANDO-SIN VARIEDAD Secano
	Recinto:18-030-006-00116-001	Cultivo:1000	TRIGO BLANDO-SIN VARIEDAD Secano
	Recinto:18-057-015-60001-005	Cultivo:104000	ALMENDROS-SIN VARIEDAD Secano
	Recinto:18-057-064-00110-001	Cultivo:1000	TRIGO BLANDO-SIN VARIEDAD Secano
	Recinto:18-057-064-00191-001	Cultivo:1000	TRIGO BLANDO-SIN VARIEDAD Secano

<u>Id. Com</u>	<u>Compromiso</u>	<u>% admisibilidad</u>
C4	Cultivo solicitado distinto al determinado	50,00

1. Reducciones previstas por sobredeclaración, artículo 16 del Reglamento (UE) nº 65/2011

2. Resolución de 3 de agosto de 2012 de la Dirección General de Fondos Agrarios (BOJA nº 159, 14 de agosto de 2012)

3. Superficie declarada admisible tras el ajuste con la conversión SIGPAC para el grupo de pago de herbáceos.

4. Menor valor entre la superficie declarada admisible tras el ajuste con la conversión SIGPAC y la comprometida admisible para el resto de grupos de pago

5. Se calcula sobre la superficie declarada reducida

6. Superficie de cultivo válido para la ayuda determinada en campo para el grupo de pago de herbáceos.

7. Superficie de cultivo válido para la ayuda determinada en campo tras el ajuste con la superficie comprometida admisible para el resto de grupos de pago

* Ayuda cofinanciada a través del Plan de Reestructuración del Tabaco de Andalucía contemplado en el Programa de Desarrollo Rural de Andalucía (2007-2013)

<u>APELLIDOS Y NOMBRE / RAZÓN SOCIAL</u>	<u>NIF</u>	<u>EXPEDIENTE</u>	<u>ANUALIDAD DE PAGO</u>
SANCHEZ MARTINEZ ELIDIA	74597965H	4003343	7ª

Resumen de superficies

<u>GRUPO DE PAGO</u>	<u>SUPERFICIE (Hectáreas)</u>				<u>% Sobredeclaración (1)</u>
	<u>Declarada admisible</u>	<u>Comprometida</u>	<u>Declarada Reducida(3)</u>	<u>Resuelta</u>	
FRUTALES DE SECANO	13,59		13,59	13,59	0,00
TOTAL	13,59	13,59	13,59	13,59	

% PENALIZACIÓN**IMPORTE (Euros)**

<u>Admisibilidad (2)</u>	<u>Presentación tardía</u>	<u>Omisión declaración</u>	<u>Condicionalidad</u>		<u>Calculado(4)</u>	<u>FEADER(EJE2)</u>	<u>MAGRAMA</u>	<u>CAPDER</u>	<u>Total</u>
0,00	0,00	0,00	0,00	Pago realizado		819,07	75,04	129,73	1.023,84
				A pagar		385,44	35,32	61,04	481,80
				TOTAL	1.505,64	1.204,51	110,36	190,77	1.505,64

RECINTOS

<u>REFERENCIA SIGPAC</u>	<u>CULTIVO</u>	<u>S/R</u>	<u>CONV.</u>	<u>GRUPO PAGO</u>	<u>Declarada admisible</u>	<u>SUPERFICIE (Hectáreas)</u>		
						<u>Conv. SIGPAC</u>	<u>Control C.(5)</u>	<u>Determinada Certificada</u>
18-047-004-00062-001	104000	S	NO	FRUTALES DE SECANO	0,54		0,54	0,54
18-047-004-00064-001	104000	S	NO	FRUTALES DE SECANO	1,22		1,22	1,22
18-047-004-00140-001	104000	S	NO	FRUTALES DE SECANO	0,95		0,95	0,95
18-047-004-00177-001	104000	S	NO	FRUTALES DE SECANO	0,89		0,89	0,89
18-047-004-01019-001	104000	S	NO	FRUTALES DE SECANO	1,16		1,16	1,16
18-047-004-01040-001	104000	S	NO	FRUTALES DE SECANO	0,38		0,38	0,38
18-047-005-00119-001	104000	S	NO	FRUTALES DE SECANO	3,78		3,78	3,78
18-047-005-00330-001	104000	S	NO	FRUTALES DE SECANO	3,81		3,81	3,81
18-047-005-00605-001	104000	S	NO	FRUTALES DE SECANO	0,86		0,86	0,86

<u>APELLIDOS Y NOMBRE / RAZÓN SOCIAL</u>	<u>NIF</u>	<u>EXPEDIENTE</u>	<u>ANUALIDAD DE PAGO</u>
SANCHEZ MARTINEZ JOSE MANUEL	74610383Q	4043241	6ª

Resumen de superficies

<u>GRUPO DE PAGO</u>	<u>SUPERFICIE (Hectáreas)</u>				<u>% Sobredeclaración (1)</u>
	<u>Declarada admisible</u>	<u>Comprometida</u>	<u>Declarada Reducida(3)</u>	<u>Resuelta</u>	
FRUTALES DE SECANO	3,73		3,73	3,73	0,00
TOTAL	3,73	3,81	3,73	3,73	

% PENALIZACIÓN**IMPORTE (Euros)**

<u>Admisibilidad (2)</u>	<u>Presentación tardía</u>	<u>Omisión declaración</u>	<u>Condicionalidad</u>		<u>Calculado(4)</u>	<u>FEADER(EJE2)</u>	<u>MAGRAMA</u>	<u>CAPDER</u>	<u>Total</u>
0,00	0,00	0,00	0,00	Pago realizado		224,81	20,60	35,60	281,01
				A pagar		105,79	9,69	16,76	132,24
				TOTAL	413,25	330,60	30,29	52,36	413,25

RECINTOS

<u>REFERENCIA SIGPAC</u>	<u>CULTIVO</u>	<u>S/R</u>	<u>CONV.</u>	<u>GRUPO PAGO</u>	<u>Declarada admisible</u>	<u>SUPERFICIE (Hectáreas)</u>		
						<u>Conv. SIGPAC</u>	<u>Control C.(5)</u>	<u>Determinada Certificada</u>
18-149-021-00176-002	104000	S	NO	FRUTALES DE SECANO	3,73	3,81	3,73	3,73



1. Reducciones previstas por sobredeclaración, artículo 16 del Reglamento (UE) nº 65/2011

2. Resolución de 3 de agosto de 2012 de la Dirección General de Fondos Agrarios (BOJA nº 159, 14 de agosto de 2012)

3. Superficie declarada admisible tras el ajuste con la conversión SIGPAC para el grupo de pago de herbáceos.

4. Menor valor entre la superficie declarada admisible tras el ajuste con la conversión SIGPAC y la comprometida admisible para el resto de grupos de pago

5. Se calcula sobre la superficie declarada reducida

6. Superficie de cultivo válido para la ayuda determinada en campo para el grupo de pago de herbáceos.

7. Superficie de cultivo válido para la ayuda determinada en campo tras el ajuste con la superficie comprometida admisible para el resto de grupos de pago

* Ayuda cofinanciada a través del Plan de Reestructuración del Tabaco de Andalucía contemplado en el Programa de Desarrollo Rural de Andalucía (2007-2013)

<u>APELLIDOS Y NOMBRE / RAZÓN SOCIAL</u>	<u>NIF</u>	<u>EXPEDIENTE</u>	<u>ANUALIDAD DE PAGO</u>
SANCHEZ MARTINEZ MARIA TERESA	74620171Y	4042145	6ª

Resumen de superficies

<u>GRUPO DE PAGO</u>	<u>SUPERFICIE (Hectáreas)</u>				<u>% Sobredeclaración (1)</u>
	<u>Declarada admisible</u>	<u>Comprometida</u>	<u>Declarada Reducida(3)</u>	<u>Resuelta</u>	
FRUTALES DE SECANO	8,10		8,10	8,10	0,00
TOTAL	8,10	8,21	8,10	8,10	

% PENALIZACIÓN**IMPORTE (Euros)**

<u>Admisibilidad (2)</u>	<u>Presentación tardía</u>	<u>Omisión declaración</u>	<u>Condicionalidad</u>		<u>Calculado(4)</u>	<u>FEADER(EJE2)</u>	<u>MAGRAMA</u>	<u>CAPDER</u>	<u>Total</u>	
0,00	0,00	0,00	0,00	Pago realizado		488,19	44,73	77,31	610,23	
				A pagar		229,74	21,05	36,38	287,17	
				TOTAL		897,40	717,93	65,78	113,69	897,40

RECINTOS

<u>REFERENCIA SIGPAC</u>	<u>CULTIVO S/R</u>	<u>CONV.</u>	<u>GRUPO PAGO</u>	<u>Declarada admisible</u>	<u>SUPERFICIE (Hectáreas)</u>	<u>Conv. SIGPAC</u>	<u>Control C.(5)</u>	<u>Determinada</u>	<u>Certificada</u>
18-149-021-00176-002	104000 S	NO	FRUTALES DE SECANO	8,10	8,55			8,10	8,10



1. Reducciones previstas por sobredeclaración, artículo 16 del Reglamento (UE) nº 65/2011

2. Resolución de 3 de agosto de 2012 de la Dirección General de Fondos Agrarios (BOJA nº 159, 14 de agosto de 2012)

3. Superficie declarada admisible tras el ajuste con la conversión SIGPAC para el grupo de pago de herbáceos.

4. Menor valor entre la superficie declarada admisible tras el ajuste con la conversión SIGPAC y la comprometida admisible para el resto de grupos de pago

5. Se calcula sobre la superficie declarada reducida

6. Superficie de cultivo válido para la ayuda determinada en campo para el grupo de pago de herbáceos.

7. Superficie de cultivo válido para la ayuda determinada en campo tras el ajuste con la superficie comprometida admisible para el resto de grupos de pago

* Ayuda cofinanciada a través del Plan de Reestructuración del Tabaco de Andalucía contemplado en el Programa de Desarrollo Rural de Andalucía (2007-2013)

<u>APELLIDOS Y NOMBRE / RAZÓN SOCIAL</u>	<u>NIF</u>	<u>EXPEDIENTE</u>	<u>ANUALIDAD DE PAGO</u>	
SANCHEZ MORENO DIEGO	45716446J	4012817	7ª	
Resumen de superficies				
			SUPERFICIE (Hectáreas)	
GRUPO DE PAGO		<u>Declarada admisible</u>	<u>Declarada Reducida(3)</u>	<u>Resuelta</u> <u>% Sobredeclaración (1)</u>
HERBACEOS		41,85	34,35	34,35 0,00
TOTAL		41,85	34,35	34,35

<u>% PENALIZACIÓN</u>				<u>IMPORTE (Euros)</u>					
<u>Admisibilidad (2)</u>	<u>Presentación tardía</u>	<u>Omisión declaración</u>	<u>Condicionalidad</u>	<u>Calculado(4)</u>	<u>FEADER(EJE2)</u>	<u>MAGRAMA</u>	<u>CAPDER</u>	<u>Total</u>	
50,00	0,00	0,00	0,00	Pago realizado	1.544,71	141,54	244,64	1.930,89	
				A pagar	726,92	66,60	115,13	908,65	
				TOTAL	5.679,09	2.271,63	208,14	359,77	2.839,54

<u>REFERENCIA SIGPAC</u>	<u>CULTIVO</u>	<u>S/R</u>	<u>CONV.</u>	<u>GRUPO PAGO</u>	<u>SUPERFICIE (Hectáreas)</u>			
					<u>Declarada admisible</u>	<u>Conv. SIGPAC</u>	<u>Control C.(5)</u>	<u>Determinada Certificada</u>
18-149-021-00079-001	5000	S	NO	HERBACEOS	0,09		0,09	0,09
18-149-021-00149-001	1000	S		HERBACEOS	2,57		2,57	0,00
18-149-021-00186-001	1000	S	NO	HERBACEOS	1,68		1,68	1,68
18-149-021-00187-001	5000	S	NO	HERBACEOS	2,80		2,80	2,80
18-149-021-00195-001	52000	S	NO	HERBACEOS	4,74	4,75	4,74	4,75
18-149-021-00236-001	1000	S	NO	HERBACEOS	5,46	5,41	5,41	5,46
18-149-021-00331-001	5000	S	NO	HERBACEOS	2,92		2,87	2,92
18-149-021-00332-001	5000	S		HERBACEOS	2,39	2,38	2,38	0,00
18-149-021-00334-001	52000	S	NO	HERBACEOS	6,28		6,28	6,28
18-149-022-00038-001	8000	S	NO	HERBACEOS	4,10		4,10	4,10
18-149-022-00111-001	52000	S	NO	HERBACEOS	1,43		1,43	1,43

INCIDENCIA DESCRIPCIÓN

73103	El recinto declarado no cumple con las normas de producción ecológica (compromiso anexo 1, Orden 24 marzo 2011)
	Recinto:18-149-021-00149-001 Cultivo:1000 TRIGO BLANDO-SIN VARIEDAD Secano
	Recinto:18-149-021-00332-001 Cultivo:5000 CEBADA-SIN VARIEDAD Secano
73106	Recinto declarado no comprometido
	Recinto:18-149-021-00093-001 Cultivo:5000 CEBADA-SIN VARIEDAD Secano

<u>Id. Com</u>	<u>Compromiso</u>	<u>% admisibilidad</u>
C1_03	Cumplir con las normas de producción establecidas en el Reglamento (CE) nº 834/2007, del Consejo, de 28 de junio de 2007, que regula la producción ecológica.	50,00



1. Reducciones previstas por sobredeclaración, artículo 16 del Reglamento (UE) nº 65/2011

2. Resolución de 3 de agosto de 2012 de la Dirección General de Fondos Agrarios (BOJA nº 159, 14 de agosto de 2012)

3. Superficie declarada admisible tras el ajuste con la conversión SIGPAC para el grupo de pago de herbáceos.

Menor valor entre la superficie declarada admisible tras el ajuste con la conversión SIGPAC y la comprometida admisible para el resto de grupos de pago

4. Se calcula sobre la superficie declarada reducida

5. Superficie de cultivo válido para la ayuda determinada en campo para el grupo de pago de herbáceos.

Superficie de cultivo válido para la ayuda determinada en campo tras el ajuste con la superficie comprometida admisible para el resto de grupos de pago

* Ayuda cofinanciada a través del Plan de Reestructuración del Tabaco de Andalucía contemplado en el Programa de Desarrollo Rural de Andalucía (2007-2013)

<u>APELLIDOS Y NOMBRE / RAZÓN SOCIAL</u>	<u>NIF</u>	<u>EXPEDIENTE</u>	<u>ANUALIDAD DE PAGO</u>
SANCHEZ PARDO ESPERANZA	74586919N	4021110	4ª

Resumen de superficies

<u>GRUPO DE PAGO</u>	<u>SUPERFICIE (Hectáreas)</u>				<u>% Sobredeclaración (1)</u>
	<u>Declarada admisible</u>	<u>Comprometida</u>	<u>Declarada Reducida(3)</u>	<u>Resuelta</u>	
FRUTALES DE SECANO	9,14		9,14	9,14	0,00
TOTAL	9,14	9,14	9,14	9,14	

% PENALIZACIÓN**IMPORTE (Euros)**

<u>Admisibilidad (2)</u>	<u>Presentación tardía</u>	<u>Omisión declaración</u>	<u>Condicionalidad</u>		<u>Calculado(4)</u>	<u>FEADER(EJE2)</u>	<u>MAGRAMA</u>	<u>CAPDER</u>	<u>Total</u>
0,00	0,00	0,00	0,00	Pago realizado		550,87	50,48	87,23	688,58
				A pagar		259,23	23,75	41,06	324,04
				TOTAL	1.012,62	810,10	74,23	128,29	1.012,62

RECINTOS

<u>REFERENCIA SIGPAC</u>	<u>CULTIVO</u>	<u>S/R</u>	<u>CONV.</u>	<u>GRUPO PAGO</u>	<u>Declarada admisible</u>	<u>SUPERFICIE (Hectáreas)</u>		
						<u>Conv. SIGPAC</u>	<u>Control C.(5)</u>	<u>Determinada Certificada</u>
18-057-008-00032-001	104000	S	NO	FRUTALES DE SECANO	1,13		1,13	1,13
18-057-008-00033-001	104000	S	NO	FRUTALES DE SECANO	2,07		2,07	2,07
18-057-008-00043-001	104000	S	NO	FRUTALES DE SECANO	2,17		2,17	2,17
18-057-009-00036-001	104000	S	NO	FRUTALES DE SECANO	1,41		1,41	1,41
18-057-011-00056-001	104000	S	NO	FRUTALES DE SECANO	1,24		1,24	1,24
18-057-021-00193-001	104000	S	NO	FRUTALES DE SECANO	0,27		0,27	0,27
18-057-021-00193-002	104000	S	NO	FRUTALES DE SECANO	0,85	0,85	0,85	0,85



1. Reducciones previstas por sobredeclaración, artículo 16 del Reglamento (UE) nº 65/2011

2. Resolución de 3 de agosto de 2012 de la Dirección General de Fondos Agrarios (BOJA nº 159, 14 de agosto de 2012)

3. Superficie declarada admisible tras el ajuste con la conversión SIGPAC para el grupo de pago de herbáceos.

Menor valor entre la superficie declarada admisible tras el ajuste con la conversión SIGPAC y la comprometida admisible para el resto de grupos de pago

4. Se calcula sobre la superficie declarada reducida

5. Superficie de cultivo válido para la ayuda determinada en campo para el grupo de pago de herbáceos.

Superficie de cultivo válido para la ayuda determinada en campo tras el ajuste con la superficie comprometida admisible para el resto de grupos de pago

* Ayuda cofinanciada a través del Plan de Reestructuración del Tabaco de Andalucía contemplado en el Programa de Desarrollo Rural de Andalucía (2007-2013)

<u>APELLIDOS Y NOMBRE / RAZÓN SOCIAL</u>	<u>NIF</u>	<u>EXPEDIENTE</u>	<u>ANUALIDAD DE PAGO</u>
SANCHEZ PEREZ MARIA	23610876L	4012598	4ª

Resumen de superficies

<u>GRUPO DE PAGO</u>	<u>SUPERFICIE (Hectáreas)</u>				<u>% Sobredeclaración (1)</u>
	<u>Declarada admisible</u>	<u>Comprometida</u>	<u>Declarada Reducida(3)</u>	<u>Resuelta</u>	
FRUTALES DE SECANO	1,47		1,47	1,47	0,00
TOTAL	1,47	1,60	1,47	1,47	

Resumen de superficies

<u>GRUPO DE PAGO</u>	<u>SUPERFICIE (Hectáreas)</u>				<u>% Sobredeclaración (1)</u>
	<u>Declarada admisible</u>	<u>Comprometida</u>	<u>Declarada Reducida(3)</u>	<u>Resuelta</u>	
HERBACEOS	21,91		21,90	21,90	0,00
TOTAL	21,91		21,90	21,90	

% PENALIZACIÓN**IMPORTE (Euros)**

<u>Admisibilidad (2)</u>	<u>Presentación tardía</u>	<u>Omisión declaración</u>	<u>Condicionalidad</u>		<u>Calculado(4)</u>	<u>FEADER(EJE2)</u>	<u>MAGRAMA</u>	<u>CAPDER</u>	<u>Total</u>
0,00	0,00	0,00	0,00	Pago realizado		2.058,27	188,59	325,98	2.572,84
				A pagar		968,60	88,75	153,40	1.210,75
				TOTAL	3.783,59	3.026,87	277,34	479,38	3.783,59

RECINTOS

<u>REFERENCIA SIGPAC</u>	<u>CULTIVO</u>	<u>S/R</u>	<u>CONV.</u>	<u>GRUPO PAGO</u>	<u>Declarada admisible</u>	<u>SUPERFICIE (Hectáreas)</u>		
						<u>Conv. SIGPAC</u>	<u>Control C.(5)</u>	<u>Determinada Certificada</u>
18-054-004-00092-003	104000	S	NO	FRUTALES DE SECANO	0,65		0,65	0,65
18-054-004-00118-005	5000	S	NO	HERBACEOS	0,98		0,98	1,31
18-054-009-00205-004	5000	S	NO	HERBACEOS	6,04		6,03	6,04
18-054-009-00205-005	5000	S	NO	HERBACEOS	2,07		2,07	2,07
18-054-009-00205-008	104000	S	NO	FRUTALES DE SECANO	0,82		0,82	0,95
18-054-009-00345-001	1000	S	NO	HERBACEOS	7,72		7,72	7,72
18-054-009-00346-001	5000	S	NO	HERBACEOS	2,44		2,44	2,44
18-054-009-00347-002	5000	S	NO	HERBACEOS	2,66		2,66	2,66



1. Reducciones previstas por sobredeclaración, artículo 16 del Reglamento (UE) nº 65/2011

2. Resolución de 3 de agosto de 2012 de la Dirección General de Fondos Agrarios (BOJA nº 159, 14 de agosto de 2012)

3. Superficie declarada admisible tras el ajuste con la conversión SIGPAC para el grupo de pago de herbáceos.

4. Menor valor entre la superficie declarada admisible tras el ajuste con la conversión SIGPAC y la comprometida admisible para el resto de grupos de pago

5. Se calcula sobre la superficie declarada reducida

6. Superficie de cultivo válido para la ayuda determinada en campo para el grupo de pago de herbáceos.

7. Superficie de cultivo válido para la ayuda determinada en campo tras el ajuste con la superficie comprometida admisible para el resto de grupos de pago

* Ayuda cofinanciada a través del Plan de Reestructuración del Tabaco de Andalucía contemplado en el Programa de Desarrollo Rural de Andalucía (2007-2013)

<u>APELLIDOS Y NOMBRE / RAZÓN SOCIAL</u>	<u>NIF</u>	<u>EXPEDIENTE</u>	<u>ANUALIDAD DE PAGO</u>
SANCHEZ SANCHEZ ALFONSO	27117125X	4010986	7ª

Resumen de superficies

<u>GRUPO DE PAGO</u>	<u>SUPERFICIE (Hectáreas)</u>				<u>% Sobredeclaración (1)</u>
	<u>Declarada admisible</u>	<u>Comprometida</u>	<u>Declarada Reducida(3)</u>	<u>Resuelta</u>	
FRUTALES DE SECANO	145,89		145,36	145,36	0,00
TOTAL	145,89	145,62	145,36	145,36	

% PENALIZACIÓN**IMPORTE (Euros)**

<u>Admisibilidad (2)</u>	<u>Presentación tardía</u>	<u>Omisión declaración</u>	<u>Condicionalidad</u>		<u>Calculado(4)</u>	<u>FEADER(EJE2)</u>	<u>MAGRAMA</u>	<u>CAPDER</u>	<u>Total</u>
0,00	0,00	0,00	0,00	Pago realizado		5.039,03	461,70	798,06	6.298,79
				A pagar		2.371,31	217,27	375,56	2.964,14
				TOTAL	9.262,93	7.410,34	678,97	1.173,62	9.262,93

RECINTOS

<u>REFERENCIA SIGPAC</u>	<u>CULTIVO</u>	<u>S/R</u>	<u>CONV.</u>	<u>GRUPO PAGO</u>	<u>Declarada admisible</u>	<u>SUPERFICIE (Hectáreas)</u>			
					<u>Conv. SIGPAC</u>	<u>Control C.(5)</u>	<u>Determinada</u>	<u>Certificada</u>	
18-057-010-00002-001	104000	S	NO	FRUTALES DE SECANO	0,90			0,90	0,90
18-057-010-00007-001	104000	S	NO	FRUTALES DE SECANO	2,24			2,24	2,24
18-057-010-00015-001	104000	S	NO	FRUTALES DE SECANO	5,16			5,15	5,16
18-057-010-00016-001	104000	S	NO	FRUTALES DE SECANO	1,41			1,40	1,41
18-057-010-00085-002	104000	S	NO	FRUTALES DE SECANO	21,18			21,16	21,18
18-057-010-00086-009	104000	S	NO	FRUTALES DE SECANO	24,45	24,45		24,45	24,45
18-057-010-00086-014	104000	S	NO	FRUTALES DE SECANO	13,95	13,95		13,95	13,95
18-057-010-00087-002	104000	S	NO	FRUTALES DE SECANO	8,92	8,92		8,92	8,92
18-057-010-00088-003	104000	S	NO	FRUTALES DE SECANO	20,37			20,37	20,37
18-057-010-00089-001	104000	S	NO	FRUTALES DE SECANO	5,49			5,06	5,49
18-057-010-00089-002	104000	S	NO	FRUTALES DE SECANO	0,75			0,75	0,75
18-057-010-00090-001	104000	S	NO	FRUTALES DE SECANO	1,99	1,99		1,99	1,99
18-057-010-00090-009	104000	S	NO	FRUTALES DE SECANO	1,47			1,47	1,47
18-057-012-00045-001	104000	S	NO	FRUTALES DE SECANO	16,28			16,24	16,28
18-057-013-00022-001	104000	S	NO	FRUTALES DE SECANO	1,39			1,39	1,39
18-057-013-00025-001	104000	S	NO	FRUTALES DE SECANO	1,01			1,01	1,01
18-057-013-00115-001	104000	S	NO	FRUTALES DE SECANO	0,64			0,64	0,64
18-057-013-00136-001	104000	S	NO	FRUTALES DE SECANO	1,56			1,56	1,56
18-057-014-00213-004	104000	S	NO	FRUTALES DE SECANO	3,06			3,06	3,06
18-057-014-00214-002	104000	S	NO	FRUTALES DE SECANO	0,59	0,59		0,59	0,59
18-057-014-00336-002	104000	S	NO	FRUTALES DE SECANO	0,18			0,18	0,18
18-057-014-00337-001	104000	S	NO	FRUTALES DE SECANO	1,61	1,61		1,61	1,61
18-057-014-00347-001	104000	S	NO	FRUTALES DE SECANO	0,17			0,17	0,17
18-057-014-00416-002	104000	S	NO	FRUTALES DE SECANO	3,44			3,42	3,44
18-057-017-00035-001	104000	S	NO	FRUTALES DE SECANO	0,41			0,41	0,41
18-057-017-00035-002	104000	S	NO	FRUTALES DE SECANO	7,27			7,27	7,27



1. Reducciones previstas por sobredeclaración, artículo 16 del Reglamento (UE) nº 65/2011

2. Resolución de 3 de agosto de 2012 de la Dirección General de Fondos Agrarios (BOJA nº 159, 14 de agosto de 2012)

3. Superficie declarada admisible tras el ajuste con la conversión SIGPAC para el grupo de pago de herbáceos.

Menor valor entre la superficie declarada admisible tras el ajuste con la conversión SIGPAC y la comprometida admisible para el resto de grupos de pago

4. Se calcula sobre la superficie declarada reducida

5. Superficie de cultivo válido para la ayuda determinada en campo para el grupo de pago de herbáceos.

Superficie de cultivo válido para la ayuda determinada en campo tras el ajuste con la superficie comprometida admisible para el resto de grupos de pago

* Ayuda cofinanciada a través del Plan de Reestructuración del Tabaco de Andalucía contemplado en el Programa de Desarrollo Rural de Andalucía (2007-2013)

<u>APELLIDOS Y NOMBRE / RAZÓN SOCIAL</u>	<u>NIF</u>	<u>EXPEDIENTE</u>	<u>ANUALIDAD DE PAGO</u>
SANCHEZ SANCHEZ JUAN	24077489P	4003361	6ª

Resumen de superficies

<u>GRUPO DE PAGO</u>	<u>SUPERFICIE (Hectáreas)</u>				<u>% Sobredeclaración (1)</u>
	<u>Declarada admisible</u>	<u>Comprometida</u>	<u>Declarada Reducida(3)</u>	<u>Resuelta</u>	
FRUTALES DE SECANO	92,30		92,23	92,23	0,00
TOTAL	92,30	92,23	92,23	92,23	

% PENALIZACIÓN**IMPORTE (Euros)**

<u>Admisibilidad (2)</u>	<u>Presentación tardía</u>	<u>Omisión declaración</u>	<u>Condicionalidad</u>		<u>Calculado(4)</u>	<u>FEADER(EJE2)</u>	<u>MAGRAMA</u>	<u>CAPDER</u>	<u>Total</u>
0,00	0,00	0,00	0,00	Pago realizado		4.078,40	373,68	645,91	5.097,99
				A pagar		1.919,25	175,85	303,96	2.399,06
				TOTAL	7.497,05	5.997,65	549,53	949,87	7.497,05

RECINTOS

<u>REFERENCIA SIGPAC</u>	<u>CULTIVO</u>	<u>S/R</u>	<u>CONV.</u>	<u>GRUPO PAGO</u>	<u>Declarada admisible</u>	<u>SUPERFICIE (Hectáreas)</u>		
					<u>Conv. SIGPAC</u>	<u>Control C.(5)</u>	<u>Determinada</u>	<u>Certificada</u>
18-024-002-00075-009	104000	S	NO	FRUTALES DE SECANO	1,31		1,27	1,31
18-024-002-00080-001	104000	S	NO	FRUTALES DE SECANO	2,77		2,74	2,77
18-024-002-00080-003	104000	S	NO	FRUTALES DE SECANO	0,07		0,07	0,07
18-024-002-00082-005	104000	S	NO	FRUTALES DE SECANO	0,51		0,51	0,51
18-024-002-00082-007	104000	S	NO	FRUTALES DE SECANO	0,53		0,53	0,53
18-024-002-00082-010	104000	S	NO	FRUTALES DE SECANO	36,86		36,86	36,86
18-024-002-00099-001	104000	S	NO	FRUTALES DE SECANO	0,99		0,99	0,99
18-024-005-00068-001	104000	S	NO	FRUTALES DE SECANO	1,34		1,34	1,34
18-024-005-00117-002	104000	S	NO	FRUTALES DE SECANO	0,36		0,36	0,36
18-024-005-00117-003	104000	S	NO	FRUTALES DE SECANO	0,47		0,47	0,47
18-057-017-00039-002	104000	S	NO	FRUTALES DE SECANO	3,29		3,29	3,29
18-057-017-00081-001	104000	S	NO	FRUTALES DE SECANO	0,35		0,35	0,35
18-057-017-00082-003	104000	S	NO	FRUTALES DE SECANO	5,14		5,14	5,14
18-057-017-00106-002	104000	S	NO	FRUTALES DE SECANO	1,47		1,47	1,47
18-057-017-00107-002	104000	S	NO	FRUTALES DE SECANO	3,09		3,09	3,09
18-057-017-00117-001	104000	S	NO	FRUTALES DE SECANO	0,69		0,69	0,69
18-057-017-00118-001	104000	S	NO	FRUTALES DE SECANO	2,78		2,78	2,78
18-057-017-00118-003	104000	S	NO	FRUTALES DE SECANO	0,86		0,86	0,86
18-057-017-00118-005	104000	S	NO	FRUTALES DE SECANO	0,14		0,14	0,14
18-057-018-00001-004	104000	S	NO	FRUTALES DE SECANO	4,74		4,74	4,74
18-057-019-00035-001	104000	S	NO	FRUTALES DE SECANO	2,69		2,69	2,69
18-057-019-00043-002	104000	S	NO	FRUTALES DE SECANO	0,41		0,41	0,41
18-057-019-00046-002	104000	S	NO	FRUTALES DE SECANO	0,63		0,63	0,63
18-057-019-00054-002	104000	S	NO	FRUTALES DE SECANO	0,20		0,20	0,20
18-057-019-00054-003	104000	S	NO	FRUTALES DE SECANO	0,54		0,54	0,54
18-057-019-00055-002	104000	S	NO	FRUTALES DE SECANO	0,46		0,46	0,46
18-057-019-00061-001	104000	S	NO	FRUTALES DE SECANO	0,12		0,12	0,12
18-057-019-00062-002	104000	S	NO	FRUTALES DE SECANO	3,28		3,28	3,28
18-057-019-00062-004	104000	S	NO	FRUTALES DE SECANO	0,52		0,52	0,52
18-057-019-00062-005	104000	S	NO	FRUTALES DE SECANO	0,70		0,70	0,70
18-057-019-00062-007	104000	S	NO	FRUTALES DE SECANO	0,21		0,21	0,21
18-057-019-00073-002	104000	S	NO	FRUTALES DE SECANO	13,35		13,35	13,35
18-057-019-00075-003	104000	S	NO	FRUTALES DE SECANO	1,43		1,43	1,46

1. Reducciones previstas por sobredeclaración, artículo 16 del Reglamento (UE) nº 65/2011

2. Resolución de 3 de agosto de 2012 de la Dirección General de Fondos Agrarios (BOJA nº 159, 14 de agosto de 2012)

3. Superficie declarada admisible tras el ajuste con la conversión SIGPAC para el grupo de pago de herbáceos.

Menor valor entre la superficie declarada admisible tras el ajuste con la conversión SIGPAC y la comprometida admisible para el resto de grupos de pago

4. Se calcula sobre la superficie declarada reducida

5. Superficie de cultivo válido para la ayuda determinada en campo para el grupo de pago de herbáceos.

Superficie de cultivo válido para la ayuda determinada en campo tras el ajuste con la superficie comprometida admisible para el resto de grupos de pago

* Ayuda cofinanciada a través del Plan de Reestructuración del Tabaco de Andalucía contemplado en el Programa de Desarrollo Rural de Andalucía (2007-2013)

<u>APELLIDOS Y NOMBRE / RAZÓN SOCIAL</u>	<u>NIF</u>	<u>EXPEDIENTE</u>	<u>ANUALIDAD DE PAGO</u>
SANCHEZ SANCHEZ MARIA ROSARIO *	74594060T	4006642	6ª

Resumen de superficies

<u>GRUPO DE PAGO</u>	<u>SUPERFICIE (Hectáreas)</u>				<u>% Sobredeclaración (1)</u>
	<u>Declarada admisible</u>	<u>Comprometida</u>	<u>Declarada Reducida(3)</u>	<u>Resuelta</u>	
FRUTALES DE SECANO	8,55		8,46	8,46	0,00
TOTAL	8,55	8,46	8,46	8,46	

% PENALIZACIÓN**IMPORTE (Euros)**

<u>Admisibilidad (2)</u>	<u>Presentación tardía</u>	<u>Omisión declaración</u>	<u>Condicionalidad</u>		<u>Calculado(4)</u>	<u>FEADER(EJE2)</u>	<u>MAGRAMA</u>	<u>CAPDER</u>	<u>Total</u>
0,00	0,00	0,00	0,00	Pago realizado		509,88	46,72	80,75	637,35
				A pagar		239,94	21,98	38,01	299,93
				TOTAL		937,28	749,82	68,70	937,28

RECINTOS

<u>REFERENCIA SIGPAC</u>	<u>CULTIVO S/R</u>	<u>CONV.</u>	<u>GRUPO PAGO</u>	<u>SUPERFICIE (Hectáreas)</u>			
				<u>Declarada admisible</u>	<u>Conv. SIGPAC</u>	<u>Control C.(5)</u>	<u>Determinada Certificada</u>
18-087-002-00749-001	104000 S	NO	FRUTALES DE SECANO	3,14			3,14
18-087-006-00203-001	104000 S	NO	FRUTALES DE SECANO	3,50			3,46
18-087-008-00166-001	104000 S	NO	FRUTALES DE SECANO	1,49			1,44
18-087-008-00166-005	104000 S	NO	FRUTALES DE SECANO	0,42			0,42



1. Reducciones previstas por sobredeclaración, artículo 16 del Reglamento (UE) nº 65/2011

2. Resolución de 3 de agosto de 2012 de la Dirección General de Fondos Agrarios (BOJA nº 159, 14 de agosto de 2012)

3. Superficie declarada admisible tras el ajuste con la conversión SIGPAC para el grupo de pago de herbáceos.

Menor valor entre la superficie declarada admisible tras el ajuste con la conversión SIGPAC y la comprometida admisible para el resto de grupos de pago

4. Se calcula sobre la superficie declarada reducida

5. Superficie de cultivo válido para la ayuda determinada en campo para el grupo de pago de herbáceos.

Superficie de cultivo válido para la ayuda determinada en campo tras el ajuste con la superficie comprometida admisible para el resto de grupos de pago

* Ayuda cofinanciada a través del Plan de Reestructuración del Tabaco de Andalucía contemplado en el Programa de Desarrollo Rural de Andalucía (2007-2013)

<u>APELLIDOS Y NOMBRE / RAZÓN SOCIAL</u>	<u>NIF</u>	<u>EXPEDIENTE</u>	<u>ANUALIDAD DE PAGO</u>
SANCHEZ SORIA INOCENCIO	74586585T	4002687	7ª

Resumen de superficies

<u>GRUPO DE PAGO</u>	<u>SUPERFICIE (Hectáreas)</u>				<u>% Sobredeclaración (1)</u>
	<u>Declarada admisible</u>	<u>Comprometida</u>	<u>Declarada Reducida(3)</u>	<u>Resuelta</u>	
FRUTALES DE SECANO	17,32		15,58	15,58	0,00
OLIVAR EN PENDIENTE	0,83		0,79	0,79	0,00
OLIVAR	1,59		1,47	1,47	0,00
TOTAL	19,74	17,84	17,84	17,84	

% PENALIZACIÓN**IMPORTE (Euros)**

<u>Admisibilidad (2)</u>	<u>Presentación tardía</u>	<u>Omisión declaración</u>	<u>Condicionalidad</u>	<u>Pago realizado</u>	<u>Calculado(4)</u>	<u>FEADER(EJE2)</u>	<u>MAGRAMA</u>	<u>CAPDER</u>	<u>Total</u>
0,00	0,00	0,00	0,00			1.276,69	116,97	202,20	1.595,86
				A pagar		600,79	55,05	95,15	750,99
				TOTAL	2.346,85	1.877,48	172,02	297,35	2.346,85

RECINTOS

<u>REFERENCIA SIGPAC</u>	<u>CULTIVO</u>	<u>S/R</u>	<u>CONV.</u>	<u>GRUPO PAGO</u>	<u>Declarada admisible</u>	<u>SUPERFICIE (Hectáreas)</u>		
					<u>Conv. SIGPAC</u>	<u>Control C.(5)</u>	<u>Determinada</u>	<u>Certificada</u>
18-047-008-00108-001	104000	S	NO	FRUTALES DE SECANO	2,04		2,04	2,04
18-047-008-00122-001	104000	S	NO	FRUTALES DE SECANO	4,35		4,35	4,35
18-054-002-00458-001	104000	S	NO	FRUTALES DE SECANO	0,69		0,69	0,69
18-054-005-00041-002	104000	S	NO	FRUTALES DE SECANO	0,33		0,32	0,33
18-054-005-00041-003	104000	S	NO	FRUTALES DE SECANO	2,61		1,85	2,61
18-054-005-00041-009	104000	S	NO	FRUTALES DE SECANO	0,43		0,33	0,43
18-198-001-00157-001	101000	S	NO	OLIVAR EN PENDIENTE	0,55		0,55	0,55
18-198-001-00161-002	104000	S	NO	FRUTALES DE SECANO	1,36		1,34	1,36
18-198-001-00188-001	104000	S	NO	FRUTALES DE SECANO	1,67		1,67	1,67
18-198-001-00189-001	104000	S	NO	FRUTALES DE SECANO	1,58		1,57	1,58
18-198-001-00200-001	104000	S	NO	FRUTALES DE SECANO	0,93		0,92	0,93
18-198-001-00333-001	101000	S	NO	OLIVAR	0,66		0,66	0,70
18-198-001-00334-001	101000	S	NO	OLIVAR	0,56		0,54	0,58
18-198-001-00392-001	101000	S	NO	OLIVAR	0,37		0,35	0,37
18-198-001-00430-001	104000	S	NO	FRUTALES DE SECANO	0,42		0,42	0,42
18-198-002-00217-001	104000	S	NO	FRUTALES DE SECANO	0,91		0,91	0,91
18-198-002-00217-002	101000	S	NO	OLIVAR EN PENDIENTE	0,28		0,28	0,28

INCIDENCIA DESCRIPCIÓN

- 73105 Cultivo, variedad, régimen y/o uso del recinto SIGPAC no compatible con la submedida (anexo 9, Orden 24 marzo 2011)
 Recinto:18-054-005-00034-007 Cultivo:104000 ALMENDROS-SIN VARIEDAD Secano Uso Sigpac:PS
- 73106 Recinto declarado no comprometido
 Recinto:18-054-005-00034-007 Cultivo:104000 ALMENDROS-SIN VARIEDAD Secano



1. Reducciones previstas por sobredeclaración, artículo 16 del Reglamento (UE) nº 65/2011

2. Resolución de 3 de agosto de 2012 de la Dirección General de Fondos Agrarios (BOJA nº 159, 14 de agosto de 2012)

3. Superficie declarada admisible tras el ajuste con la conversión SIGPAC para el grupo de pago de herbáceos.

Menor valor entre la superficie declarada admisible tras el ajuste con la conversión SIGPAC y la comprometida admisible para el resto de grupos de pago

4. Se calcula sobre la superficie declarada reducida

5. Superficie de cultivo válido para la ayuda determinada en campo para el grupo de pago de herbáceos.

Superficie de cultivo válido para la ayuda determinada en campo tras el ajuste con la superficie comprometida admisible para el resto de grupos de pago

* Ayuda cofinanciada a través del Plan de Reestructuración del Tabaco de Andalucía contemplado en el Programa de Desarrollo Rural de Andalucía (2007-2013)

<u>APELLIDOS Y NOMBRE / RAZÓN SOCIAL</u>	<u>NIF</u>	<u>EXPEDIENTE</u>	<u>ANUALIDAD DE PAGO</u>
SANCHEZ VAZQUEZ ALODIA	74586324S	4019377	7ª

Resumen de superficies

<u>GRUPO DE PAGO</u>	<u>SUPERFICIE (Hectáreas)</u>			<u>% Sobredeclaración (1)</u>
	<u>Declarada admisible</u>	<u>Declarada Reducida(3)</u>	<u>Resuelta</u>	
HERBACEOS	5,08	5,00	5,00	0,00
TOTAL	5,08	5,00	5,00	

% PENALIZACIÓN**IMPORTE (Euros)**

<u>Admisibilidad (2)</u>	<u>Presentación tardía</u>	<u>Omisión declaración</u>	<u>Condicionabilidad</u>		<u>Calculado(4)</u>	<u>FEADER(EJE2)</u>	<u>MAGRAMA</u>	<u>CAPDER</u>	<u>Total</u>
0,00	0,00	0,00	0,00	Pago realizado		449,70	41,20	71,22	562,12
				A pagar		211,62	19,39	33,52	264,53
				TOTAL	826,65	661,32	60,59	104,74	826,65

RECINTOS

<u>REFERENCIA SIGPAC</u>	<u>CULTIVO</u>	<u>S/R</u>	<u>CONV.</u>	<u>GRUPO PAGO</u>	<u>Declarada admisible</u>	<u>SUPERFICIE (Hectáreas)</u>		
						<u>Conv. SIGPAC</u>	<u>Control C.(5)</u>	<u>Determinada Certificada</u>
18-149-002-00071-002	8000	S	NO	HERBACEOS	2,63		2,62	2,63
18-149-002-00235-001	8000	S	NO	HERBACEOS	1,25		1,22	1,25
18-149-016-00452-001	52000	S	NO	HERBACEOS	0,68		0,68	0,72
18-149-016-00453-003	52000	S	NO	HERBACEOS	0,28		0,24	0,28
18-149-016-00453-007	52000	S	NO	HERBACEOS	0,24		0,24	0,26

<u>APELLIDOS Y NOMBRE / RAZÓN SOCIAL</u>	<u>NIF</u>	<u>EXPEDIENTE</u>	<u>ANUALIDAD DE PAGO</u>
SANTIAGO RODRIGUEZ REMEDIOS	23708160J	4029031	7ª

Resumen de superficies

<u>GRUPO DE PAGO</u>	<u>SUPERFICIE (Hectáreas)</u>			<u>% Sobredeclaración (1)</u>
	<u>Declarada admisible</u>	<u>Comprometida</u>	<u>Declarada Reducida(3)</u>	
FRUTALES DE SECANO	20,98		20,55	0,00
TOTAL	20,98	20,55	20,55	

% PENALIZACIÓN**IMPORTE (Euros)**

<u>Admisibilidad (2)</u>	<u>Presentación tardía</u>	<u>Omisión declaración</u>	<u>Condicionabilidad</u>		<u>Calculado(4)</u>	<u>FEADER(EJE2)</u>	<u>MAGRAMA</u>	<u>CAPDER</u>	<u>Total</u>
0,00	0,00	0,00	0,00	Pago realizado		1.238,54	113,48	196,16	1.548,18
				A pagar		582,84	53,40	92,31	728,55
				TOTAL	2.276,73	1.821,38	166,88	288,47	2.276,73

RECINTOS

<u>REFERENCIA SIGPAC</u>	<u>CULTIVO</u>	<u>S/R</u>	<u>CONV.</u>	<u>GRUPO PAGO</u>	<u>Declarada admisible</u>	<u>SUPERFICIE (Hectáreas)</u>		
						<u>Conv. SIGPAC</u>	<u>Control C.(5)</u>	<u>Determinada Certificada</u>
18-150-005-00187-004	104000	S	NO	FRUTALES DE SECANO	0,43		0,41	0,43
18-150-005-00187-006	104000	S	NO	FRUTALES DE SECANO	0,49		0,49	0,49
18-150-005-00192-002	104000	S	NO	FRUTALES DE SECANO	0,57		0,57	0,57
18-150-005-00192-003	104000	S	NO	FRUTALES DE SECANO	4,65		4,65	4,65
18-150-015-00003-004	104000	S	NO	FRUTALES DE SECANO	3,34		3,24	3,34
18-150-015-00005-002	125000	S	NO	FRUTALES DE SECANO	8,62		8,62	8,62
18-150-015-00005-003	104000	S	NO	FRUTALES DE SECANO	2,54		2,54	2,54
18-150-015-00005-004	125000	S	NO	FRUTALES DE SECANO	0,34		0,34	0,34

1. Reducciones previstas por sobredeclaración, artículo 16 del Reglamento (UE) nº 65/2011

2. Resolución de 3 de agosto de 2012 de la Dirección General de Fondos Agrarios (BOJA nº 159, 14 de agosto de 2012)

3. Superficie declarada admisible tras el ajuste con la conversión SIGPAC para el grupo de pago de herbáceos.

4. Menor valor entre la superficie declarada admisible tras el ajuste con la conversión SIGPAC y la comprometida admisible para el resto de grupos de pago

5. Se calcula sobre la superficie declarada reducida

6. Superficie de cultivo válido para la ayuda determinada en campo para el grupo de pago de herbáceos.

7. Superficie de cultivo válido para la ayuda determinada en campo tras el ajuste con la superficie comprometida admisible para el resto de grupos de pago

* Ayuda cofinanciada a través del Plan de Reestructuración del Tabaco de Andalucía contemplado en el Programa de Desarrollo Rural de Andalucía (2007-2013)

<u>APELLIDOS Y NOMBRE / RAZÓN SOCIAL</u>	<u>NIF</u>	<u>EXPEDIENTE</u>	<u>ANUALIDAD DE PAGO</u>
SAURA SANCHEZ MARIA CARMEN	74354189L	4034923	7ª

Resumen de superficies

<u>GRUPO DE PAGO</u>	<u>SUPERFICIE (Hectáreas)</u>			<u>% Sobredeclaración (1)</u>
	<u>Declarada admisible</u>	<u>Declarada Reducida(3)</u>	<u>Resuelta</u>	
HERBACEOS	19,71	19,71	19,71	0,00
TOTAL	19,71	19,71	19,71	

% PENALIZACIÓN

IMPORTE (Euros)

<u>Admisibilidad (2)</u>	<u>Presentación tardía</u>	<u>Omisión declaración</u>	<u>Condicionalidad</u>		<u>Calculado(4)</u>	<u>FEADER(EJE2)</u>	<u>MAGRAMA</u>	<u>CAPDER</u>	<u>Total</u>
0,00	0,00	0,00	0,00	A pagar	3.258,65	2.606,92	238,86	412,87	3.258,65

RECINTOS

<u>REFERENCIA SIGPAC</u>	<u>CULTIVO</u>	<u>S/R</u>	<u>CONV.</u>	<u>GRUPO PAGO</u>	<u>Declarada admisible</u>	<u>SUPERFICIE (Hectáreas)</u>		
					<u>Conv. SIGPAC</u>	<u>Control C.(5)</u>	<u>Determinada</u>	<u>Certificada</u>
18-167-021-00001-003	6000	S	NO	HERBACEOS	0,19		0,19	0,19
18-167-021-00001-006	6000	S	NO	HERBACEOS	2,02		2,02	2,02
18-167-021-00001-007	6000	S	NO	HERBACEOS	1,50		1,50	1,50
18-167-021-00001-008	6000	S	NO	HERBACEOS	1,13		1,13	1,13
18-167-021-00001-010	6000	S	NO	HERBACEOS	2,30		2,30	2,30
18-167-021-00001-011	6000	S	NO	HERBACEOS	3,18		3,18	3,18
18-167-022-00081-002	6000	S	NO	HERBACEOS	2,46		2,46	2,46
18-167-022-00081-005	6000	S	NO	HERBACEOS	4,05		4,05	4,05
18-167-022-00081-010	6000	S	NO	HERBACEOS	1,28		1,28	1,28
18-167-022-00081-012	6000	S	NO	HERBACEOS	1,60		1,60	1,60

<u>APELLIDOS Y NOMBRE / RAZÓN SOCIAL</u>	<u>NIF</u>	<u>EXPEDIENTE</u>	<u>ANUALIDAD DE PAGO</u>
SEGOVIA FERNANDEZ MAXIMILIANO	24159999V	4020518	7ª

Resumen de superficies

<u>GRUPO DE PAGO</u>	<u>SUPERFICIE (Hectáreas)</u>			<u>% Sobredeclaración (1)</u>
	<u>Declarada admisible</u>	<u>Comprometida</u>	<u>Declarada Reducida(3)</u>	
FRUTALES DE SECANO	4,66	2,80	2,79	0,00
TOTAL	4,66	2,80	2,79	

% PENALIZACIÓN

IMPORTE (Euros)

<u>Admisibilidad (2)</u>	<u>Presentación tardía</u>	<u>Omisión declaración</u>	<u>Condicionalidad</u>		<u>Calculado(4)</u>	<u>FEADER(EJE2)</u>	<u>MAGRAMA</u>	<u>CAPDER</u>	<u>Total</u>
0,00	0,00	0,00	0,00	A pagar	324,86	259,89	23,81	41,16	324,86

RECINTOS

<u>REFERENCIA SIGPAC</u>	<u>CULTIVO</u>	<u>S/R</u>	<u>CONV.</u>	<u>GRUPO PAGO</u>	<u>Declarada admisible</u>	<u>SUPERFICIE (Hectáreas)</u>		
					<u>Conv. SIGPAC</u>	<u>Control C.(5)</u>	<u>Determinada</u>	<u>Certificada</u>
18-090-006-00100-001	104000	S	NO	FRUTALES DE SECANO	1,52	1,51	1,51	1,52
18-090-006-00101-001	104000	S	SI	FRUTALES DE SECANO	3,14	1,28	1,28	3,14

INCIDENCIA DESCRIPCIÓN

- 73103 El recinto declarado no cumple con las normas de producción ecológica (compromiso anexo 1, Orden 24 marzo 2011)
Recinto:18-090-006-00108-001 Cultivo:104000 ALMENDROS-SIN VARIEDAD Secano
- 73105 Cultivo, variedad, régimen y/o uso del recinto SIGPAC no compatible con la submedida (anexo 9, Orden 24 marzo 2011)
Recinto:18-090-006-00108-001 Cultivo:104000 ALMENDROS-SIN VARIEDAD Secano Uso Sigpac:TA

1. Reducciones previstas por sobredeclaración, artículo 16 del Reglamento (UE) nº 65/2011

2. Resolución de 3 de agosto de 2012 de la Dirección General de Fondos Agrarios (BOJA nº 159, 14 de agosto de 2012)

3. Superficie declarada admisible tras el ajuste con la conversión SIGPAC para el grupo de pago de herbáceos.

Menor valor entre la superficie declarada admisible tras el ajuste con la conversión SIGPAC y la comprometida admisible para el resto de grupos de pago

4. Se calcula sobre la superficie declarada reducida

5. Superficie de cultivo válido para la ayuda determinada en campo para el grupo de pago de herbáceos.

Superficie de cultivo válido para la ayuda determinada en campo tras el ajuste con la superficie comprometida admisible para el resto de grupos de pago

* Ayuda cofinanciada a través del Plan de Reestructuración del Tabaco de Andalucía contemplado en el Programa de Desarrollo Rural de Andalucía (2007-2013)

<u>APELLIDOS Y NOMBRE / RAZÓN SOCIAL</u>	<u>NIF</u>	<u>EXPEDIENTE</u>	<u>ANUALIDAD DE PAGO</u>				
SEGURA MARTINEZ JOSE	74624826S	4032861	7ª				
Resumen de superficies							
GRUPO DE PAGO			SUPERFICIE (Hectáreas)				
FRUTALES DE SECANO			<u>Declarada admisible</u>	<u>Comprometida</u>	<u>Declarada Reducida(3)</u>	<u>Resuelta</u>	<u>% Sobredeclaración (1)</u>
			5,76		5,75	5,75	0,00
TOTAL			5,76	5,75	5,75	5,75	

<u>% PENALIZACIÓN</u>				<u>IMPORTE (Euros)</u>					
<u>Admisibilidad (2)</u>	<u>Presentación tardía</u>	<u>Omisión declaración</u>	<u>Condicionalidad</u>	<u>Calculado(4)</u>	<u>FEADER(EJE2)</u>	<u>MAGRAMA</u>	<u>CAPDER</u>	<u>Total</u>	
0,00	0,00	0,00	0,00	Pago realizado		346,55	31,76	54,88	433,19
				A pagar		163,08	14,94	25,83	203,85
				TOTAL	637,04	509,63	46,70	80,71	637,04

<u>REFERENCIA SIGPAC</u>	<u>CULTIVO</u>	<u>S/R</u>	<u>CONV.</u>	<u>GRUPO PAGO</u>	<u>Declarada admisible</u>	<u>SUPERFICIE (Hectáreas)</u>			
						<u>Conv. SIGPAC</u>	<u>Control C.(5)</u>	<u>Determinada</u>	<u>Certificada</u>
18-030-002-00209-001	104000	S	NO	FRUTALES DE SECANO	2,64			2,64	2,64
18-030-002-00314-002	104000	S	NO	FRUTALES DE SECANO	1,12			1,11	1,11
18-030-002-00324-001	104000	S	NO	FRUTALES DE SECANO	2,00			2,00	2,00

INCIDENCIA DESCRIPCIÓN

73104 Recinto declarado que no cumple en su totalidad con las normas de producción ecológica (compromiso anexo 1, Orden 24 marzo 2011)
 Recinto:18-030-002-00314-002 Cultivo:104000 ALMENDROS-SIN VARIEDAD Secano Sup. Declarada:1,12 Sup. Certificada:1,11

<u>APELLIDOS Y NOMBRE / RAZÓN SOCIAL</u>	<u>NIF</u>	<u>EXPEDIENTE</u>	<u>ANUALIDAD DE PAGO</u>				
SERRALTA MALDONADO FRANCISCO	24170612G	4019020	7ª				
Resumen de superficies							
GRUPO DE PAGO			SUPERFICIE (Hectáreas)				
FRUTALES DE SECANO			<u>Declarada admisible</u>	<u>Comprometida</u>	<u>Declarada Reducida(3)</u>	<u>Resuelta</u>	<u>% Sobredeclaración (1)</u>
			14,03		13,92	13,92	0,00
TOTAL			14,03	13,92	13,92	13,92	

<u>% PENALIZACIÓN</u>				<u>IMPORTE (Euros)</u>					
<u>Admisibilidad (2)</u>	<u>Presentación tardía</u>	<u>Omisión declaración</u>	<u>Condicionalidad</u>	<u>Calculado(4)</u>	<u>FEADER(EJE2)</u>	<u>MAGRAMA</u>	<u>CAPDER</u>	<u>Total</u>	
0,00	0,00	0,00	0,00	Pago realizado		838,96	76,87	132,87	1.048,70
				A pagar		394,80	36,17	62,53	493,50
				TOTAL	1.542,20	1.233,76	113,04	195,40	1.542,20

<u>REFERENCIA SIGPAC</u>	<u>CULTIVO</u>	<u>S/R</u>	<u>CONV.</u>	<u>GRUPO PAGO</u>	<u>Declarada admisible</u>	<u>SUPERFICIE (Hectáreas)</u>			
						<u>Conv. SIGPAC</u>	<u>Control C.(5)</u>	<u>Determinada</u>	<u>Certificada</u>
18-144-006-00163-003	104000	S	NO	FRUTALES DE SECANO	2,60			2,54	2,60
18-144-007-00075-001	104000	S	NO	FRUTALES DE SECANO	4,08			4,03	4,08
18-144-007-00076-001	104000	S	NO	FRUTALES DE SECANO	0,17			0,17	0,17
18-144-007-00077-001	104000	S	NO	FRUTALES DE SECANO	7,18			7,18	7,18



1. Reducciones previstas por sobredeclaración, artículo 16 del Reglamento (UE) nº 65/2011

2. Resolución de 3 de agosto de 2012 de la Dirección General de Fondos Agrarios (BOJA nº 159, 14 de agosto de 2012)

3. Superficie declarada admisible tras el ajuste con la conversión SIGPAC para el grupo de pago de herbáceos.

4. Menor valor entre la superficie declarada admisible tras el ajuste con la conversión SIGPAC y la comprometida admisible para el resto de grupos de pago

5. Se calcula sobre la superficie declarada reducida

6. Superficie de cultivo válido para la ayuda determinada en campo para el grupo de pago de herbáceos.

7. Superficie de cultivo válido para la ayuda determinada en campo tras el ajuste con la superficie comprometida admisible para el resto de grupos de pago

* Ayuda cofinanciada a través del Plan de Reestructuración del Tabaco de Andalucía contemplado en el Programa de Desarrollo Rural de Andalucía (2007-2013)

<u>APELLIDOS Y NOMBRE / RAZÓN SOCIAL</u>	<u>NIF</u>	<u>EXPEDIENTE</u>	<u>ANUALIDAD DE PAGO</u>
SERRANO CALVO ALEJO VALERIANO	24178880S	4024469	6ª

Resumen de superficies

<u>GRUPO DE PAGO</u>	<u>SUPERFICIE (Hectáreas)</u>				<u>% Sobredeclaración (1)</u>
	<u>Declarada admisible</u>	<u>Comprometida</u>	<u>Declarada Reducida(3)</u>	<u>Resuelta</u>	
OLIVAR EN PENDIENTE	7,75		6,13	6,13	0,00
TOTAL	7,75	6,13	6,13	6,13	

% PENALIZACIÓN**IMPORTE (Euros)**

<u>Admisibilidad (2)</u>	<u>Presentación tardía</u>	<u>Omisión declaración</u>	<u>Condicionalidad</u>		<u>Calculado(4)</u>	<u>FEADER(EJE2)</u>	<u>MAGRAMA</u>	<u>CAPDER</u>	<u>Total</u>
0,00	0,00	0,00	0,00	Pago realizado		1.111,66	101,86	176,06	1.389,58
				A pagar		523,14	47,93	82,85	653,92
				TOTAL	2.043,50	1.634,80	149,79	258,91	2.043,50

RECINTOS

<u>REFERENCIA SIGPAC</u>	<u>CULTIVO</u>	<u>S/R</u>	<u>CONV.</u>	<u>GRUPO PAGO</u>	<u>Declarada admisible</u>	<u>SUPERFICIE (Hectáreas)</u>		
						<u>Conv. SIGPAC</u>	<u>Control C.(5)</u>	<u>Determinada Certificada</u>
18-138-002-00074-005	101000	S	NO	OLIVAR EN PENDIENTE	0,43		0,35	0,43
18-138-002-00074-006	101000	S	NO	OLIVAR EN PENDIENTE	2,99		2,60	2,99
18-138-002-00094-001	101000	S	NO	OLIVAR EN PENDIENTE	0,48		0,48	0,48
18-138-002-00414-001	101000	S	NO	OLIVAR EN PENDIENTE	0,49		0,49	0,49
18-139-008-00228-003	101000	S	NO	OLIVAR EN PENDIENTE	0,81		0,73	0,81
18-139-008-00253-001	101000	S	NO	OLIVAR EN PENDIENTE	2,14		2,04	2,14
18-139-010-00328-001	101000	S	NO	OLIVAR EN PENDIENTE	0,41		0,41	0,41



1. Reducciones previstas por sobredeclaración, artículo 16 del Reglamento (UE) nº 65/2011

2. Resolución de 3 de agosto de 2012 de la Dirección General de Fondos Agrarios (BOJA nº 159, 14 de agosto de 2012)

3. Superficie declarada admisible tras el ajuste con la conversión SIGPAC para el grupo de pago de herbáceos.

Menor valor entre la superficie declarada admisible tras el ajuste con la conversión SIGPAC y la comprometida admisible para el resto de grupos de pago

4. Se calcula sobre la superficie declarada reducida

5. Superficie de cultivo válido para la ayuda determinada en campo para el grupo de pago de herbáceos.

Superficie de cultivo válido para la ayuda determinada en campo tras el ajuste con la superficie comprometida admisible para el resto de grupos de pago

* Ayuda cofinanciada a través del Plan de Reestructuración del Tabaco de Andalucía contemplado en el Programa de Desarrollo Rural de Andalucía (2007-2013)

<u>APellidos y nombre / RAZÓN SOCIAL</u>	<u>NIF</u>	<u>EXPEDIENTE</u>	<u>ANUALIDAD DE PAGO</u>
SERRANO CARRILLO MIGUEL ANGEL	76144870N	4033225	6ª

Resumen de superficies

<u>GRUPO DE PAGO</u>	<u>SUPERFICIE (Hectáreas)</u>				<u>% Sobredeclaración (1)</u>
	<u>Declarada admisible</u>	<u>Comprometida</u>	<u>Declarada Reducida(3)</u>	<u>Resuelta</u>	
OLIVAR EN PENDIENTE	1,67		1,65	1,65	0,00
FRUTALES DE SECANO	12,38		12,23	12,23	0,00
TOTAL	14,05	13,88	13,88	13,88	

Resumen de superficies

<u>GRUPO DE PAGO</u>	<u>SUPERFICIE (Hectáreas)</u>				<u>% Sobredeclaración (1)</u>
	<u>Declarada admisible</u>	<u>Comprometida</u>	<u>Declarada Reducida(3)</u>	<u>Resuelta</u>	
HERBACEOS	85,68		85,68	85,68	0,00
TOTAL	85,68		85,68	85,68	

% PENALIZACIÓN**IMPORTE (Euros)**

<u>Admisibilidad (2)</u>	<u>Presentación tardía</u>	<u>Omisión declaración</u>	<u>Condicionalidad</u>		<u>Calculado(4)</u>	<u>FEADER(EJE2)</u>	<u>MAGRAMA</u>	<u>CAPDER</u>	<u>Total</u>
0,00	0,00	0,00	0,00	Pago realizado		8.742,31	801,01	1.384,57	10.927,89
				A pagar		4.114,03	376,95	651,56	5.142,54
				TOTAL	16.070,43	12.856,34	1.177,96	2.036,13	16.070,43

RECINTOS

<u>REFERENCIA SIGPAC</u>	<u>CULTIVO</u>	<u>S/R</u>	<u>CONV.</u>	<u>GRUPO PAGO</u>	<u>Declarada admisible</u>	<u>SUPERFICIE (Hectáreas)</u>		
					<u>Conv. SIGPAC</u>	<u>Control C.(5)</u>	<u>Determinada</u>	<u>Certificada</u>
18-167-014-00013-001	40001	S	NO	HERBACEOS	9,25		9,25	9,25
18-167-018-00150-001	5000	S	NO	HERBACEOS	2,99	2,99	2,99	2,99
18-167-018-00158-001	5000	S	NO	HERBACEOS	3,49	3,57	3,49	3,51
18-167-018-00423-001	52000	S	NO	HERBACEOS	8,40		8,40	8,40
18-167-018-00427-001	5000	S	NO	HERBACEOS	5,21		5,21	5,21
18-167-018-00447-001	5000	S	NO	HERBACEOS	5,50		5,50	5,55
18-167-018-00447-004	5000	S	NO	HERBACEOS	0,64		0,64	0,65
18-167-019-00092-006	5000	S	NO	HERBACEOS	7,85	7,89	7,85	7,89
18-167-019-00153-001	5000	S	NO	HERBACEOS	0,85		0,85	0,86
18-167-019-00154-002	5000	S	NO	HERBACEOS	6,54		6,54	6,59
18-167-503-00008-002	104000	S	NO	FRUTALES DE SECANO	12,38		12,38	12,39
18-167-503-00008-004	101000	S	NO	OLIVAR EN PENDIENTE	1,67		1,67	1,68
18-167-504-00031-002	52000	S	NO	HERBACEOS	0,64		0,64	0,64
18-167-504-00049-001	52000	S	NO	HERBACEOS	18,59		18,59	18,59
18-167-504-00050-001	52000	S	NO	HERBACEOS	5,18		5,18	5,19
18-167-504-05010-001	52000	S	NO	HERBACEOS	10,55		10,55	10,55



1. Reducciones previstas por sobredeclaración, artículo 16 del Reglamento (UE) nº 65/2011

2. Resolución de 3 de agosto de 2012 de la Dirección General de Fondos Agrarios (BOJA nº 159, 14 de agosto de 2012)

3. Superficie declarada admisible tras el ajuste con la conversión SIGPAC para el grupo de pago de herbáceos.

Menor valor entre la superficie declarada admisible tras el ajuste con la conversión SIGPAC y la comprometida admisible para el resto de grupos de pago

4. Se calcula sobre la superficie declarada reducida

5. Superficie de cultivo válido para la ayuda determinada en campo para el grupo de pago de herbáceos.

Superficie de cultivo válido para la ayuda determinada en campo tras el ajuste con la superficie comprometida admisible para el resto de grupos de pago

* Ayuda cofinanciada a través del Plan de Reestructuración del Tabaco de Andalucía contemplado en el Programa de Desarrollo Rural de Andalucía (2007-2013)

<u>APELLIDOS Y NOMBRE / RAZÓN SOCIAL</u>	<u>NIF</u>	<u>EXPEDIENTE</u>	<u>ANUALIDAD DE PAGO</u>
SERRANO DENGRA ANTONIO JAVIER	76143656V	4012244	7ª

Resumen de superficies

<u>GRUPO DE PAGO</u>	<u>SUPERFICIE (Hectáreas)</u>			<u>% Sobredeclaración (1)</u>
	<u>Declarada admisible</u>	<u>Declarada Reducida(3)</u>	<u>Resuelta</u>	
HERBACEOS	45,84	45,84	45,84	0,00
TOTAL	45,84	45,84	45,84	

% PENALIZACIÓN**IMPORTE (Euros)**

<u>Admisibilidad (2)</u>	<u>Presentación tardía</u>	<u>Omisión declaración</u>	<u>Condicionalidad</u>		<u>Calculado(4)</u>	<u>FEADER(EJE2)</u>	<u>MAGRAMA</u>	<u>CAPDER</u>	<u>Total</u>
0,00	0,00	0,00	0,00	Pago realizado		4.122,83	377,75	652,96	5.153,54
				A pagar		1.940,15	177,77	307,27	2.425,19
				TOTAL	7.578,73	6.062,98	555,52	960,23	7.578,73

RECINTOS

<u>REFERENCIA SIGPAC</u>	<u>CULTIVO S/R</u>	<u>CONV.</u>	<u>GRUPO PAGO</u>	<u>SUPERFICIE (Hectáreas)</u>			
				<u>Declarada admisible</u>	<u>Conv. SIGPAC</u>	<u>Control C.(5)</u>	<u>Determinada Certificada</u>
18-149-004-00001-001	8000 S	NO	HERBACEOS	10,64	18,90	10,64	10,58
18-149-004-00001-012	5000 S		HERBACEOS	0,10		0,10	0,00
18-149-004-00002-001	5000 S	NO	HERBACEOS	23,06		23,06	23,07
18-149-004-00002-001	40001 S	NO	HERBACEOS	12,04		12,04	12,03

INCIDENCIA DESCRIPCIÓN

73103	El recinto declarado no cumple con las normas de producción ecológica (compromiso anexo 1, Orden 24 marzo 2011) Recinto:18-149-004-00001-012 Cultivo:5000 CEBADA-SIN VARIEDAD Secano
73104	Recinto declarado que no cumple en su totalidad con las normas de producción ecológica (compromiso anexo 1, Orden 24 marzo 2011) Recinto:18-149-004-00001-001 Cultivo:8000 AVENA-SIN VARIEDAD Secano Sup. Declarada:10,64 Sup. Certificada:10,58 Recinto:18-149-004-00002-001 Cultivo:40001 GUI SANTES-MEZCLA CON CEREAL Secano Sup. Declarada:12,04 Sup. Certificada:12,03



1. Reducciones previstas por sobredeclaración, artículo 16 del Reglamento (UE) nº 65/2011

2. Resolución de 3 de agosto de 2012 de la Dirección General de Fondos Agrarios (BOJA nº 159, 14 de agosto de 2012)

3. Superficie declarada admisible tras el ajuste con la conversión SIGPAC para el grupo de pago de herbáceos.

Menor valor entre la superficie declarada admisible tras el ajuste con la conversión SIGPAC y la comprometida admisible para el resto de grupos de pago

4. Se calcula sobre la superficie declarada reducida

5. Superficie de cultivo válido para la ayuda determinada en campo para el grupo de pago de herbáceos.

Superficie de cultivo válido para la ayuda determinada en campo tras el ajuste con la superficie comprometida admisible para el resto de grupos de pago

* Ayuda cofinanciada a través del Plan de Reestructuración del Tabaco de Andalucía contemplado en el Programa de Desarrollo Rural de Andalucía (2007-2013)

<u>APellidos y nombre / RAZÓN SOCIAL</u>	<u>NIF</u>	<u>EXPEDIENTE</u>	<u>ANUALIDAD DE PAGO</u>		
SERRANO DENGRA FLORIAN	76142765T	4015799	7ª		
Resumen de superficies					
		SUPERFICIE (Hectáreas)			
GRUPO DE PAGO		<u>Declarada admisible</u>	<u>Declarada Reducida(3)</u>	<u>Resuelta</u>	<u>% Sobredeclaración (1)</u>
HERBACEOS		26,64	26,64	26,64	0,00
TOTAL		26,64	26,64	26,64	

<u>% PENALIZACIÓN</u>				<u>IMPORTE (Euros)</u>					
<u>Admisibilidad (2)</u>	<u>Presentación tardía</u>	<u>Omisión declaración</u>	<u>Condicionalidad</u>	<u>Calculado(4)</u>	<u>FEADER(EJE2)</u>	<u>MAGRAMA</u>	<u>CAPDER</u>	<u>Total</u>	
10,00	0,00	0,00	0,00	A pagar	4.404,39	3.171,16	290,56	502,23	3.963,95

RECINTOS

<u>REFERENCIA SIGPAC</u>	<u>CULTIVO S/R</u>	<u>CONV.</u>	<u>GRUPO PAGO</u>	<u>SUPERFICIE (Hectáreas)</u>				
				<u>Declarada admisible</u>	<u>Conv. SIGPAC</u>	<u>Control C.(5)</u>	<u>Determinada</u>	<u>Certificada</u>
18-149-003-00018-001	5000 S	NO	HERBACEOS	6,33	6,33		6,33	6,33
18-149-004-00022-003	40001 S	NO	HERBACEOS	4,29	4,29		4,29	4,31
18-149-004-00023-001	8000 S		HERBACEOS	2,24			2,24	0,00
18-149-004-00023-002	5000 S	NO	HERBACEOS	6,12	17,82		6,12	6,12
18-149-004-00023-002	8000 S	NO	HERBACEOS	4,63	17,82		4,63	4,63
18-149-004-00048-001	40001 S	NO	HERBACEOS	3,03			3,03	3,03

INCIDENCIA DESCRIPCIÓN

73103 El recinto declarado no cumple con las normas de producción ecológica (compromiso anexo 1, Orden 24 marzo 2011)
 Recinto:18-149-004-00023-001 Cultivo:8000 AVENA-SIN VARIEDAD Secano

<u>Id. Com</u>	<u>Compromiso</u>	<u>% admisibilidad</u>
C1_03	Cumplir con las normas de producción establecidas en el Reglamento (CE) nº 834/2007, del Consejo, de 28 de junio de 2007, que regula la producción ecológica.	10,00



1. Reducciones previstas por sobredeclaración, artículo 16 del Reglamento (UE) nº 65/2011

2. Resolución de 3 de agosto de 2012 de la Dirección General de Fondos Agrarios (BOJA nº 159, 14 de agosto de 2012)

3. Superficie declarada admisible tras el ajuste con la conversión SIGPAC para el grupo de pago de herbáceos.

Menor valor entre la superficie declarada admisible tras el ajuste con la conversión SIGPAC y la comprometida admisible para el resto de grupos de pago

4. Se calcula sobre la superficie declarada reducida

5. Superficie de cultivo válido para la ayuda determinada en campo para el grupo de pago de herbáceos.

Superficie de cultivo válido para la ayuda determinada en campo tras el ajuste con la superficie comprometida admisible para el resto de grupos de pago

* Ayuda cofinanciada a través del Plan de Reestructuración del Tabaco de Andalucía contemplado en el Programa de Desarrollo Rural de Andalucía (2007-2013)

<u>APELLIDOS Y NOMBRE / RAZÓN SOCIAL</u>	<u>NIF</u>	<u>EXPEDIENTE</u>	<u>ANUALIDAD DE PAGO</u>
SERRANO GARCIA ANTONIO	74552315T	4012088	4ª

Resumen de superficies

<u>GRUPO DE PAGO</u>	<u>SUPERFICIE (Hectáreas)</u>			<u>% Sobredeclaración (1)</u>
	<u>Declarada admisible</u>	<u>Declarada Reducida(3)</u>	<u>Resuelta</u>	
HERBACEOS	64,88	46,46	46,46	0,00
TOTAL	64,88	46,46	46,46	

% PENALIZACIÓN

IMPORTE (Euros)

<u>Admisibilidad (2)</u>	<u>Presentación tardía</u>	<u>Omisión declaración</u>	<u>Condicionalidad</u>		<u>Calculado(4)</u>	<u>FEADER(EJE2)</u>	<u>MAGRAMA</u>	<u>CAPDER</u>	<u>Total</u>
10,00	0,00	0,00	0,00	Pago realizado		3.760,73	344,58	595,61	4.700,92
				A pagar		1.769,75	162,15	280,29	2.212,19
				TOTAL	7.681,23	5.530,48	506,73	875,90	6.913,11

RECINTOS

<u>REFERENCIA SIGPAC</u>	<u>CULTIVO S/R</u>	<u>CONV.</u>	<u>GRUPO PAGO</u>	<u>SUPERFICIE (Hectáreas)</u>			
				<u>Declarada admisible</u>	<u>Conv. SIGPAC</u>	<u>Control C.(5)</u>	<u>Determinada Certificada</u>
18-149-013-00128-019	5000 S	NO	HERBACEOS	36,14		19,71	36,22
18-149-013-00128-020	5000 S	NO	HERBACEOS	0,33		0,31	0,33
18-149-013-00149-005	5000 S	NO	HERBACEOS	11,59		11,59	11,59
18-149-013-00149-005	52000 S	NO	HERBACEOS	14,85		14,85	12,00

INCIDENCIA DESCRIPCIÓN

73103	El recinto declarado no cumple con las normas de producción ecológica (compromiso anexo 1, Orden 24 marzo 2011) Recinto:18-149-013-00127-001 Cultivo:8000 AVENA-SIN VARIEDAD Secano
73104	Recinto declarado que no cumple en su totalidad con las normas de producción ecológica (compromiso anexo 1, Orden 24 marzo 2011) Recinto:18-149-013-00149-005 Cultivo:52000 VEZA-SIN VARIEDAD Secano Sup. Declarada:14,85 Sup. Certificada:12
73106	Recinto declarado no comprometido Recinto:18-149-013-00127-001 Cultivo:8000 AVENA-SIN VARIEDAD Secano

<u>Id. Com</u>	<u>Compromiso</u>	<u>% admisibilidad</u>
C1_03	Cumplir con las normas de producción establecidas en el Reglamento (CE) nº 834/2007, del Consejo, de 28 de junio de 2007, que regula la producción ecológica.	10,00



1. Reducciones previstas por sobredeclaración, artículo 16 del Reglamento (UE) nº 65/2011

2. Resolución de 3 de agosto de 2012 de la Dirección General de Fondos Agrarios (BOJA nº 159, 14 de agosto de 2012)

3. Superficie declarada admisible tras el ajuste con la conversión SIGPAC para el grupo de pago de herbáceos.

Menor valor entre la superficie declarada admisible tras el ajuste con la conversión SIGPAC y la comprometida admisible para el resto de grupos de pago

4. Se calcula sobre la superficie declarada reducida

5. Superficie de cultivo válido para la ayuda determinada en campo para el grupo de pago de herbáceos.

Superficie de cultivo válido para la ayuda determinada en campo tras el ajuste con la superficie comprometida admisible para el resto de grupos de pago

* Ayuda cofinanciada a través del Plan de Reestructuración del Tabaco de Andalucía contemplado en el Programa de Desarrollo Rural de Andalucía (2007-2013)

<u>APELLIDOS Y NOMBRE / RAZÓN SOCIAL</u>	<u>NIF</u>	<u>EXPEDIENTE</u>	<u>ANUALIDAD DE PAGO</u>
SERRANO GAZQUEZ VALERIANO	74607139S	4004936	4ª

Resumen de superficies

<u>GRUPO DE PAGO</u>	<u>SUPERFICIE (Hectáreas)</u>			<u>% Sobredeclaración (1)</u>
	<u>Declarada admisible</u>	<u>Declarada Reducida(3)</u>	<u>Resuelta</u>	
HERBACEOS	65,46	65,46	65,46	0,00
TOTAL	65,46	65,46	65,46	

% PENALIZACIÓN**IMPORTE (Euros)**

<u>Admisibilidad (2)</u>	<u>Presentación tardía</u>	<u>Omisión declaración</u>	<u>Condicionalidad</u>		<u>Calculado(4)</u>	<u>FEADER(EJE2)</u>	<u>MAGRAMA</u>	<u>CAPDER</u>	<u>Total</u>
10,00	0,00	0,00	0,00	Pago realizado		5.298,70	485,49	839,18	6.623,37
				A pagar		2.493,50	228,47	394,91	3.116,88
				TOTAL	10.822,50	7.792,20	713,96	1.234,09	9.740,25

RECINTOS

<u>REFERENCIA SIGPAC</u>	<u>CULTIVO S/R</u>	<u>CONV.</u>	<u>GRUPO PAGO</u>	<u>SUPERFICIE (Hectáreas)</u>		
				<u>Declarada admisible</u>	<u>Conv. SIGPAC Control C.(5)</u>	<u>Determinada Certificada</u>
18-167-013-00011-004	5000 S	NO	HERBACEOS	19,61		19,61 20,98
18-167-013-00011-004	8000 S	NO	HERBACEOS	31,50		31,50 30,54
18-167-013-00011-018	8000 S	NO	HERBACEOS	2,00		2,00 2,00
18-167-013-00033-001	40000 S	NO	HERBACEOS	12,35		12,35 12,35

INCIDENCIA DESCRIPCIÓN

73104 Recinto declarado que no cumple en su totalidad con las normas de producción ecológica (compromiso anexo 1, Orden 24 marzo 2011)
 Recinto:18-167-013-00011-004 Cultivo:8000 AVENA-SIN VARIEDAD Secano Sup. Declarada:31,5 Sup. Certificada:30,54

<u>Id. Com</u>	<u>Compromiso</u>	<u>% admisibilidad</u>
C1_03	Cumplir con las normas de producción establecidas en el Reglamento (CE) nº 834/2007, del Consejo, de 28 de junio de 2007, que regula la producción ecológica.	10,00



1. Reducciones previstas por sobredeclaración, artículo 16 del Reglamento (UE) nº 65/2011

2. Resolución de 3 de agosto de 2012 de la Dirección General de Fondos Agrarios (BOJA nº 159, 14 de agosto de 2012)

3. Superficie declarada admisible tras el ajuste con la conversión SIGPAC para el grupo de pago de herbáceos.

Menor valor entre la superficie declarada admisible tras el ajuste con la conversión SIGPAC y la comprometida admisible para el resto de grupos de pago

4. Se calcula sobre la superficie declarada reducida

5. Superficie de cultivo válido para la ayuda determinada en campo para el grupo de pago de herbáceos.

Superficie de cultivo válido para la ayuda determinada en campo tras el ajuste con la superficie comprometida admisible para el resto de grupos de pago

* Ayuda cofinanciada a través del Plan de Reestructuración del Tabaco de Andalucía contemplado en el Programa de Desarrollo Rural de Andalucía (2007-2013)

<u>APELLIDOS Y NOMBRE / RAZÓN SOCIAL</u>	<u>NIF</u>	<u>EXPEDIENTE</u>	<u>ANUALIDAD DE PAGO</u>
SERRANO LOPEZ ALVARO	14631968N	4006218	4ª

Resumen de superficies

<u>GRUPO DE PAGO</u>	<u>SUPERFICIE (Hectáreas)</u>			<u>% Sobredeclaración (1)</u>
	<u>Declarada admisible</u>	<u>Declarada Reducida(3)</u>	<u>Resuelta</u>	
HERBACEOS	69,09	52,00	52,00	0,00
TOTAL	69,09	52,00	52,00	

% PENALIZACIÓN

IMPORTE (Euros)

<u>Admisibilidad (2)</u>	<u>Presentación tardía</u>	<u>Omisión declaración</u>	<u>Condicionalidad</u>		<u>Calculado(4)</u>	<u>FEADER(EJE2)</u>	<u>MAGRAMA</u>	<u>CAPDER</u>	<u>Total</u>
0,00	0,00	0,00	0,00	Pago realizado		4.676,86	428,52	740,69	5.846,07
				A pagar		2.200,87	201,65	348,57	2.751,09
				TOTAL	8.597,16	6.877,73	630,17	1.089,26	8.597,16

RECINTOS

<u>REFERENCIA SIGPAC</u>	<u>CULTIVO</u>	<u>S/R</u>	<u>CONV.</u>	<u>GRUPO PAGO</u>	<u>Declarada admisible</u>	<u>SUPERFICIE (Hectáreas)</u>		
					<u>Conv. SIGPAC</u>	<u>Control C.(5)</u>	<u>Determinada</u>	<u>Certificada</u>
18-100-001-00087-022	5000	S	NO	HERBACEOS	7,00		7,00	7,00
18-100-001-00087-022	52000	S	NO	HERBACEOS	11,68		11,68	11,68
18-100-001-00087-023	52000	S	NO	HERBACEOS	5,68		5,68	5,68
18-167-016-00387-001	5000	S	NO	HERBACEOS	0,95		0,95	0,95
18-167-016-00388-001	5000	S	NO	HERBACEOS	12,49		12,49	12,49
18-167-501-05005-001	1000	S	NO	HERBACEOS	14,20		14,20	14,20

INCIDENCIA DESCRIPCIÓN

73106 Recinto declarado no comprometido
 Recinto:18-167-501-05003-001 Cultivo:5000 CEBADA-SIN VARIEDAD Secano



1. Reducciones previstas por sobredeclaración, artículo 16 del Reglamento (UE) nº 65/2011

2. Resolución de 3 de agosto de 2012 de la Dirección General de Fondos Agrarios (BOJA nº 159, 14 de agosto de 2012)

3. Superficie declarada admisible tras el ajuste con la conversión SIGPAC para el grupo de pago de herbáceos.

Menor valor entre la superficie declarada admisible tras el ajuste con la conversión SIGPAC y la comprometida admisible para el resto de grupos de pago

4. Se calcula sobre la superficie declarada reducida

5. Superficie de cultivo válido para la ayuda determinada en campo para el grupo de pago de herbáceos.

Superficie de cultivo válido para la ayuda determinada en campo tras el ajuste con la superficie comprometida admisible para el resto de grupos de pago

* Ayuda cofinanciada a través del Plan de Reestructuración del Tabaco de Andalucía contemplado en el Programa de Desarrollo Rural de Andalucía (2007-2013)

<u>APELLIDOS Y NOMBRE / RAZÓN SOCIAL</u>	<u>NIF</u>	<u>EXPEDIENTE</u>	<u>ANUALIDAD DE PAGO</u>
SERRANO MARTINEZ MATILDE	23348597D	4026029	6ª

Resumen de superficies

<u>GRUPO DE PAGO</u>	<u>SUPERFICIE (Hectáreas)</u>				<u>% Sobredeclaración (1)</u>
	<u>Declarada admisible</u>	<u>Comprometida</u>	<u>Declarada Reducida(3)</u>	<u>Resuelta</u>	
FRUTALES DE SECANO	5,61		5,60	5,60	0,00
TOTAL	5,61	5,60	5,60	5,60	

Resumen de superficies

<u>GRUPO DE PAGO</u>	<u>SUPERFICIE (Hectáreas)</u>				<u>% Sobredeclaración (1)</u>
	<u>Declarada admisible</u>	<u>Comprometida</u>	<u>Declarada Reducida(3)</u>	<u>Resuelta</u>	
HERBACEOS	20,99		20,41	20,41	0,00
TOTAL	20,99		20,41	20,41	

% PENALIZACIÓN**IMPORTE (Euros)**

<u>Admisibilidad (2)</u>	<u>Presentación tardía</u>	<u>Omisión declaración</u>	<u>Condicionalidad</u>		<u>IMPORTE (Euros)</u>				
					<u>Calculado(4)</u>	<u>FEADER(EJE2)</u>	<u>MAGRAMA</u>	<u>CAPDER</u>	<u>Total</u>
0,00	0,00	0,00	0,00	Pago realizado		2.173,18	199,12	344,17	2.716,47
				A pagar		1.022,67	93,70	161,97	1.278,34
				TOTAL	3.994,81	3.195,85	292,82	506,14	3.994,81

RECINTOS

<u>REFERENCIA SIGPAC</u>	<u>CULTIVO</u>	<u>S/R</u>	<u>CONV.</u>	<u>GRUPO PAGO</u>	<u>Declarada admisible</u>	<u>SUPERFICIE (Hectáreas)</u>		
						<u>Conv. SIGPAC</u>	<u>Control C.(5)</u>	<u>Determinada Certificada</u>
18-084-006-00143-001	104000	S	NO	FRUTALES DE SECANO	2,93		2,93	2,93
18-149-021-00191-001	104000	S	NO	FRUTALES DE SECANO	1,10		1,09	1,10
18-149-022-00103-001	104000	S	NO	FRUTALES DE SECANO	1,58		1,58	1,58
18-167-011-00038-001	5000	S	NO	HERBACEOS	15,26		15,26	15,26
18-167-011-00038-001	53000	S	NO	HERBACEOS	4,83		4,83	4,83
18-167-011-00079-001	53000	S	NO	HERBACEOS	0,32		0,32	0,32

INCIDENCIA DESCRIPCIÓN

73106 Recinto declarado no comprometido
 Recinto:18-149-001-00554-001 Cultivo:5000 CEBADA-SIN VARIEDAD Regadío



1. Reducciones previstas por sobredeclaración, artículo 16 del Reglamento (UE) nº 65/2011

2. Resolución de 3 de agosto de 2012 de la Dirección General de Fondos Agrarios (BOJA nº 159, 14 de agosto de 2012)

3. Superficie declarada admisible tras el ajuste con la conversión SIGPAC para el grupo de pago de herbáceos.

Menor valor entre la superficie declarada admisible tras el ajuste con la conversión SIGPAC y la comprometida admisible para el resto de grupos de pago

4. Se calcula sobre la superficie declarada reducida

5. Superficie de cultivo válido para la ayuda determinada en campo para el grupo de pago de herbáceos.

Superficie de cultivo válido para la ayuda determinada en campo tras el ajuste con la superficie comprometida admisible para el resto de grupos de pago

* Ayuda cofinanciada a través del Plan de Reestructuración del Tabaco de Andalucía contemplado en el Programa de Desarrollo Rural de Andalucía (2007-2013)

<u>APellidos y nombre / RAZÓN SOCIAL</u>	<u>NIF</u>	<u>EXPEDIENTE</u>	<u>ANUALIDAD DE PAGO</u>
SERRANO ROMAN VALERIANO	76141482M	4019519	6ª

Resumen de superficies

<u>GRUPO DE PAGO</u>	<u>SUPERFICIE (Hectáreas)</u>			<u>% Sobredeclaración (1)</u>
	<u>Declarada admisible</u>	<u>Declarada Reducida(3)</u>	<u>Resuelta</u>	
HERBACEOS	111,53	93,10	93,10	0,00
TOTAL	111,53	93,10	93,10	

% PENALIZACIÓN**IMPORTE (Euros)**

<u>Admisibilidad (2)</u>	<u>Presentación tardía</u>	<u>Omisión declaración</u>	<u>Condicionalidad</u>		<u>Calculado(4)</u>	<u>FEADER(EJE2)</u>	<u>MAGRAMA</u>	<u>CAPDER</u>	<u>Total</u>
20,00	0,00	0,00	0,00	Pago realizado		6.698,69	613,77	1.060,91	8.373,37
				A pagar		3.152,33	288,83	499,25	3.940,41
				TOTAL	15.392,22	9.851,02	902,60	1.560,16	12.313,78

RECINTOS

<u>REFERENCIA SIGPAC</u>	<u>CULTIVO</u>	<u>S/R</u>	<u>CONV.</u>	<u>GRUPO PAGO</u>	<u>SUPERFICIE (Hectáreas)</u>			
					<u>Declarada admisible</u>	<u>Conv. SIGPAC</u>	<u>Control C.(5)</u>	<u>Determinada Certificada</u>
18-167-012-00027-013	5000	S	NO	HERBACEOS	8,49		8,49	10,00
18-167-012-00027-013	8000	S	NO	HERBACEOS	26,67		26,67	25,22
18-167-013-00025-001	40000	S	NO	HERBACEOS	18,55		18,55	18,58
18-167-013-00029-001	40000	S	NO	HERBACEOS	5,83		5,83	5,83
18-167-013-00035-001	5000	S	NO	HERBACEOS	9,33		9,33	9,33
18-167-014-00129-001	40000	S	NO	HERBACEOS	0,26		0,26	0,26
18-167-014-00159-001	8000	S	NO	HERBACEOS	8,35		8,35	8,37
18-167-016-00323-001	5000	S	NO	HERBACEOS	6,41		6,41	6,41
18-167-501-00022-001	5000	S	NO	HERBACEOS	9,21		9,21	9,21

INCIDENCIA DESCRIPCIÓN

73104	Recinto declarado que no cumple en su totalidad con las normas de producción ecológica (compromiso anexo 1, Orden 24 marzo 2011) Recinto:18-167-012-00027-013 Cultivo:8000 AVENA-SIN VARIEDAD Secano Sup. Declarada:26,67 Sup. Certificada:25,22
73106	Recinto declarado no comprometido Recinto:18-167-014-00145-001 Cultivo:5000 CEBADA-SIN VARIEDAD Secano

<u>Id. Com</u>	<u>Compromiso</u>	<u>% admisibilidad</u>
C1_03	Cumplir con las normas de producción establecidas en el Reglamento (CE) nº 834/2007, del Consejo, de 28 de junio de 2007, que regula la producción ecológica.	20,00



1. Reducciones previstas por sobredeclaración, artículo 16 del Reglamento (UE) nº 65/2011

2. Resolución de 3 de agosto de 2012 de la Dirección General de Fondos Agrarios (BOJA nº 159, 14 de agosto de 2012)

3. Superficie declarada admisible tras el ajuste con la conversión SIGPAC para el grupo de pago de herbáceos.

Menor valor entre la superficie declarada admisible tras el ajuste con la conversión SIGPAC y la comprometida admisible para el resto de grupos de pago

4. Se calcula sobre la superficie declarada reducida

5. Superficie de cultivo válido para la ayuda determinada en campo para el grupo de pago de herbáceos.

Superficie de cultivo válido para la ayuda determinada en campo tras el ajuste con la superficie comprometida admisible para el resto de grupos de pago

* Ayuda cofinanciada a través del Plan de Reestructuración del Tabaco de Andalucía contemplado en el Programa de Desarrollo Rural de Andalucía (2007-2013)

<u>APELLIDOS Y NOMBRE / RAZÓN SOCIAL</u>	<u>NIF</u>	<u>EXPEDIENTE</u>	<u>ANUALIDAD DE PAGO</u>
SERRANO SORIA ALFREDO	76148071Q	4022147	7ª

Resumen de superficies

<u>GRUPO DE PAGO</u>	<u>SUPERFICIE (Hectáreas)</u>			<u>% Sobredeclaración (1)</u>
	<u>Declarada admisible</u>	<u>Declarada Reducida(3)</u>	<u>Resuelta</u>	
HERBACEOS	84,73	84,59	84,59	0,00
TOTAL	84,73	84,59	84,59	

% PENALIZACIÓN**IMPORTE (Euros)**

<u>Admisibilidad (2)</u>	<u>Presentación tardía</u>	<u>Omisión declaración</u>	<u>Condicionalidad</u>		<u>Calculado(4)</u>	<u>FEADER(EJE2)</u>	<u>MAGRAMA</u>	<u>CAPDER</u>	<u>Total</u>
0,00	0,00	0,00	0,00	Pago realizado		7.607,98	697,08	1.204,92	9.509,98
				A pagar		3.580,22	328,04	567,02	4.475,28
				TOTAL	13.985,26	11.188,20	1.025,12	1.771,94	13.985,26

RECINTOS

<u>REFERENCIA SIGPAC</u>	<u>CULTIVO</u>	<u>S/R</u>	<u>CONV.</u>	<u>GRUPO PAGO</u>	<u>Declarada admisible</u>	<u>SUPERFICIE (Hectáreas)</u>			
					<u>Conv. SIGPAC</u>	<u>Control C.(5)</u>	<u>Determinada</u>	<u>Certificada</u>	
18-100-001-00094-001	5000	S	NO	HERBACEOS	35,58			35,58	35,58
18-100-001-00094-002	52000	S	NO	HERBACEOS	20,18			20,18	20,18
18-100-001-00094-010	52000	S	NO	HERBACEOS	3,26			3,26	3,26
18-100-001-00158-001	5000	S	NO	HERBACEOS	15,23			15,23	15,23
18-100-001-00163-001	5000	S	NO	HERBACEOS	3,25			3,25	3,25
18-167-016-00263-002	5000	S	NO	HERBACEOS	0,77			0,75	0,77
18-167-016-00278-001	5000	S	NO	HERBACEOS	6,46			6,34	6,46



1. Reducciones previstas por sobredeclaración, artículo 16 del Reglamento (UE) nº 65/2011

2. Resolución de 3 de agosto de 2012 de la Dirección General de Fondos Agrarios (BOJA nº 159, 14 de agosto de 2012)

3. Superficie declarada admisible tras el ajuste con la conversión SIGPAC para el grupo de pago de herbáceos.

Menor valor entre la superficie declarada admisible tras el ajuste con la conversión SIGPAC y la comprometida admisible para el resto de grupos de pago

4. Se calcula sobre la superficie declarada reducida

5. Superficie de cultivo válido para la ayuda determinada en campo para el grupo de pago de herbáceos.

Superficie de cultivo válido para la ayuda determinada en campo tras el ajuste con la superficie comprometida admisible para el resto de grupos de pago

* Ayuda cofinanciada a través del Plan de Reestructuración del Tabaco de Andalucía contemplado en el Programa de Desarrollo Rural de Andalucía (2007-2013)

<u>APellidos y nombre / RAZÓN SOCIAL</u>	<u>NIF</u>	<u>EXPEDIENTE</u>	<u>ANUALIDAD DE PAGO</u>
SERRANO SORIA MARIA CARMEN	52527486V	4022154	7ª

Resumen de superficies

<u>GRUPO DE PAGO</u>	<u>SUPERFICIE (Hectáreas)</u>				<u>% Sobredeclaración (1)</u>
	<u>Declarada admisible</u>	<u>Comprometida</u>	<u>Declarada Reducida(3)</u>	<u>Resuelta</u>	
FRUTALES DE SECANO	5,76		5,75	5,75	0,00
TOTAL	5,76	5,75	5,75	5,75	

Resumen de superficies

<u>GRUPO DE PAGO</u>	<u>SUPERFICIE (Hectáreas)</u>				<u>% Sobredeclaración (1)</u>
	<u>Declarada admisible</u>	<u>Comprometida</u>	<u>Declarada Reducida(3)</u>	<u>Resuelta</u>	
HERBACEOS	28,12		13,56	13,56	0,00
TOTAL	28,12		13,56	13,56	

% PENALIZACIÓN**IMPORTE (Euros)**

<u>Admisibilidad (2)</u>	<u>Presentación tardía</u>	<u>Omisión declaración</u>	<u>Condicionalidad</u>		<u>Calculado(4)</u>	<u>FEADER(EJE2)</u>	<u>MAGRAMA</u>	<u>CAPDER</u>	<u>Total</u>
0,00	0,00	0,00	0,00	Pago realizado		1.566,14	143,49	248,04	1.957,67
				A pagar		737,00	67,53	116,72	921,25
				TOTAL	2.878,92	2.303,14	211,02	364,76	2.878,92

RECINTOS

<u>REFERENCIA SIGPAC</u>	<u>CULTIVO</u>	<u>S/R</u>	<u>CONV.</u>	<u>GRUPO PAGO</u>	<u>Declarada admisible</u>	<u>SUPERFICIE (Hectáreas)</u>		
						<u>Conv. SIGPAC</u>	<u>Control C.(5)</u>	<u>Determinada Certificada</u>
18-100-016-00011-001	1000	S	NO	HERBACEOS	6,19		6,19	6,19
18-100-019-00115-016	1000	S	NO	HERBACEOS	7,37	7,39	7,37	7,37
18-167-001-00113-001	104000	S	NO	FRUTALES DE SECANO	5,76		5,75	5,76

INCIDENCIA DESCRIPCIÓN

73106	Recinto declarado no comprometido
Recinto:18-084-005-01067-001	Cultivo:52000 VEZA-SIN VARIEDAD Secano
Recinto:18-084-006-00163-002	Cultivo:52000 VEZA-SIN VARIEDAD Secano
Recinto:18-084-006-00220-001	Cultivo:52000 VEZA-SIN VARIEDAD Secano
Recinto:18-084-006-00302-006	Cultivo:52000 VEZA-SIN VARIEDAD Secano
Recinto:18-084-007-00241-002	Cultivo:52000 VEZA-SIN VARIEDAD Secano



1. Reducciones previstas por sobredeclaración, artículo 16 del Reglamento (UE) nº 65/2011

2. Resolución de 3 de agosto de 2012 de la Dirección General de Fondos Agrarios (BOJA nº 159, 14 de agosto de 2012)

3. Superficie declarada admisible tras el ajuste con la conversión SIGPAC para el grupo de pago de herbáceos.

Menor valor entre la superficie declarada admisible tras el ajuste con la conversión SIGPAC y la comprometida admisible para el resto de grupos de pago

4. Se calcula sobre la superficie declarada reducida

5. Superficie de cultivo válido para la ayuda determinada en campo para el grupo de pago de herbáceos.

Superficie de cultivo válido para la ayuda determinada en campo tras el ajuste con la superficie comprometida admisible para el resto de grupos de pago

* Ayuda cofinanciada a través del Plan de Reestructuración del Tabaco de Andalucía contemplado en el Programa de Desarrollo Rural de Andalucía (2007-2013)

<u>APELLIDOS Y NOMBRE / RAZÓN SOCIAL</u>	<u>NIF</u>	<u>EXPEDIENTE</u>	<u>ANUALIDAD DE PAGO</u>
SERRANO SORIA MARIA DE LOS ANGELES	76149557F	4022159	6ª

Resumen de superficies

<u>GRUPO DE PAGO</u>	<u>SUPERFICIE (Hectáreas)</u>			
	<u>Declarada admisible</u>	<u>Declarada Reducida(3)</u>	<u>Resuelta</u>	<u>% Sobredeclaración (1)</u>
HERBACEOS	98,91	68,69	68,69	0,00
TOTAL	98,91	68,69	68,69	

% PENALIZACIÓN

IMPORTE (Euros)

<u>Admisibilidad (2)</u>	<u>Presentación tardía</u>	<u>Omisión declaración</u>	<u>Condicionalidad</u>		<u>Calculado(4)</u>	<u>FEADER(EJE2)</u>	<u>MAGRAMA</u>	<u>CAPDER</u>	<u>Total</u>
0,00	0,00	0,00	0,00	Pago realizado		6.177,95	566,05	978,43	7.722,43
				A pagar		2.907,27	266,38	460,44	3.634,09
				TOTAL	11.356,52	9.085,22	832,43	1.438,87	11.356,52

RECINTOS

<u>REFERENCIA SIGPAC</u>	<u>CULTIVO</u>	<u>S/R</u>	<u>CONV.</u>	<u>GRUPO PAGO</u>	<u>SUPERFICIE (Hectáreas)</u>			
					<u>Declarada admisible</u>	<u>Conv. SIGPAC</u>	<u>Control C.(5)</u>	<u>Determinada Certificada</u>
18-149-001-00237-001	1000	R	NO	HERBACEOS	0,24		0,18	0,24
18-149-001-00252-001	1000	R	NO	HERBACEOS	0,88		0,88	0,88
18-149-008-00016-003	8000	S	NO	HERBACEOS	8,03		8,03	8,03
18-149-008-00016-003	52000	S	NO	HERBACEOS	11,41		11,41	11,41
18-149-008-00017-002	52000	S	NO	HERBACEOS	9,59		9,59	9,59
18-149-008-00021-001	1000	S	NO	HERBACEOS	2,67		2,67	2,67
18-149-008-00021-003	1000	S	NO	HERBACEOS	0,10		0,09	0,10
18-149-008-00022-001	5000	S	NO	HERBACEOS	23,01		22,97	23,01
18-167-001-00113-002	52000	S	NO	HERBACEOS	4,18	4,19	4,18	4,18
18-167-001-00113-009	52000	S	NO	HERBACEOS	8,69	8,91	8,69	8,69

INCIDENCIA DESCRIPCIÓN

73106	Recinto declarado no comprometido			
	Recinto:18-149-004-00008-001	Cultivo:5000	CEBADA-SIN VARIEDAD	Secano
	Recinto:18-149-004-00012-001	Cultivo:5000	CEBADA-SIN VARIEDAD	Secano
	Recinto:18-149-004-00012-002	Cultivo:5000	CEBADA-SIN VARIEDAD	Secano
	Recinto:18-149-004-00013-001	Cultivo:5000	CEBADA-SIN VARIEDAD	Secano
	Recinto:18-149-004-00014-001	Cultivo:5000	CEBADA-SIN VARIEDAD	Secano



1. Reducciones previstas por sobredeclaración, artículo 16 del Reglamento (UE) nº 65/2011

2. Resolución de 3 de agosto de 2012 de la Dirección General de Fondos Agrarios (BOJA nº 159, 14 de agosto de 2012)

3. Superficie declarada admisible tras el ajuste con la conversión SIGPAC para el grupo de pago de herbáceos.

Menor valor entre la superficie declarada admisible tras el ajuste con la conversión SIGPAC y la comprometida admisible para el resto de grupos de pago

4. Se calcula sobre la superficie declarada reducida

5. Superficie de cultivo válido para la ayuda determinada en campo para el grupo de pago de herbáceos.

Superficie de cultivo válido para la ayuda determinada en campo tras el ajuste con la superficie comprometida admisible para el resto de grupos de pago

* Ayuda cofinanciada a través del Plan de Reestructuración del Tabaco de Andalucía contemplado en el Programa de Desarrollo Rural de Andalucía (2007-2013)

<u>APELLIDOS Y NOMBRE / RAZÓN SOCIAL</u>	<u>NIF</u>	<u>EXPEDIENTE</u>	<u>ANUALIDAD DE PAGO</u>
SERRANO TRIGUEROS AGUSTIN	24184905Z	4039625	4ª

Resumen de superficies

<u>GRUPO DE PAGO</u>	<u>SUPERFICIE (Hectáreas)</u>			<u>% Sobredeclaración (1)</u>
	<u>Declarada admisible</u>	<u>Declarada Reducida(3)</u>	<u>Resuelta</u>	
HERBACEOS	59,17	58,99	58,99	0,00
TOTAL	59,17	58,99	58,99	

% PENALIZACIÓN**IMPORTE (Euros)**

<u>Admisibilidad (2)</u>	<u>Presentación tardía</u>	<u>Omisión declaración</u>	<u>Condicionalidad</u>		<u>Calculado(4)</u>	<u>FEADER(EJE2)</u>	<u>MAGRAMA</u>	<u>CAPDER</u>	<u>Total</u>
10,00	0,00	0,00	0,00	Pago realizado		4.774,98	437,51	756,23	5.968,72
				A pagar		2.247,06	205,89	355,87	2.808,82
				TOTAL	9.752,82	7.022,04	643,40	1.112,10	8.777,54

RECINTOS

<u>REFERENCIA SIGPAC</u>	<u>CULTIVO</u>	<u>S/R</u>	<u>CONV.</u>	<u>GRUPO PAGO</u>	<u>Declarada admisible</u>	<u>SUPERFICIE (Hectáreas)</u>		
						<u>Conv. SIGPAC</u>	<u>Control C.(5)</u>	<u>Determinada Certificada</u>
18-149-013-00180-002	5000	S	NO	HERBACEOS	1,47	1,47	1,47	1,47
18-149-014-00197-001	5000	S	NO	HERBACEOS	0,61	0,61	0,61	0,61
18-149-014-00200-001	5000	S	NO	HERBACEOS	2,74	2,74	2,74	2,74
18-149-014-00226-001	5000	S	NO	HERBACEOS	0,53		0,53	0,54
18-149-014-00233-001	5000	S	NO	HERBACEOS	0,66		0,66	0,66
18-149-014-00234-001	5000	S	NO	HERBACEOS	0,82		0,82	0,82
18-149-014-00282-001	5000	S	NO	HERBACEOS	0,22		0,22	0,22
18-149-014-00283-001	5000	S	NO	HERBACEOS	0,70		0,70	0,70
18-149-014-00284-002	5000	S	NO	HERBACEOS	0,23	0,22	0,22	0,22
18-149-014-00285-001	5000	S	NO	HERBACEOS	0,63	0,63	0,63	0,63
18-149-014-00285-003	5000	S		HERBACEOS	0,57		0,57	0,00
18-149-014-00286-001	5000	S	NO	HERBACEOS	1,20		1,20	1,20
18-149-014-00287-001	5000	S	NO	HERBACEOS	0,56		0,56	0,56
18-149-014-00294-002	5000	S	NO	HERBACEOS	0,62		0,62	0,62
18-149-014-00295-002	5000	S	NO	HERBACEOS	1,17		1,17	1,17
18-149-014-00311-001	53000	S	NO	HERBACEOS	3,15	3,15	3,15	3,15
18-149-014-00313-001	5000	S	NO	HERBACEOS	0,95		0,95	0,95
18-149-014-00314-002	5000	S	NO	HERBACEOS	0,92	0,92	0,92	0,92
18-149-014-00315-001	5000	S	NO	HERBACEOS	1,96	1,97	1,96	1,97
18-149-014-00320-001	53000	S	NO	HERBACEOS	1,12	1,12	1,12	1,12
18-149-014-00329-002	5000	S	NO	HERBACEOS	7,53	7,54	7,53	7,54
18-149-014-00329-003	5000	S		HERBACEOS	0,29		0,28	0,00
18-149-014-00350-001	53000	S	NO	HERBACEOS	14,99	14,99	14,99	14,99
18-149-014-00373-001	53000	S	NO	HERBACEOS	1,48		1,48	1,48
18-149-014-00374-001	5000	S	NO	HERBACEOS	1,26		1,26	1,26
18-149-014-00375-001	5000	S	NO	HERBACEOS	11,84		11,84	11,84
18-149-015-00113-002	5000	S	NO	HERBACEOS	0,79	0,79	0,79	0,79

INCIDENCIA DESCRIPCIÓN

73103	El recinto declarado no cumple con las normas de producción ecológica (compromiso anexo 1, Orden 24 marzo 2011) Recinto:18-149-014-00284-003 Cultivo:5000 CEBADA-SIN VARIEDAD Secano Recinto:18-149-014-00285-003 Cultivo:5000 CEBADA-SIN VARIEDAD Secano Recinto:18-149-014-00329-003 Cultivo:5000 CEBADA-SIN VARIEDAD Secano
73104	Recinto declarado que no cumple en su totalidad con las normas de producción ecológica (compromiso anexo 1, Orden 24 marzo 2011) Recinto:18-149-014-00284-002 Cultivo:5000 CEBADA-SIN VARIEDAD Secano Sup. Declarada:0,23 Sup. Certificada:0,22
73106	Recinto declarado no comprometido Recinto:18-149-014-00284-003 Cultivo:5000 CEBADA-SIN VARIEDAD Secano

<u>Id. Com</u>	<u>Compromiso</u>	<u>% admisibilidad</u>
C1_03	Cumplir con las normas de producción establecidas en el Reglamento (CE) nº 834/2007, del Consejo, de 28 de junio de 2007, que regula la producción ecológica.	10,00

1. Reducciones previstas por sobredeclaración, artículo 16 del Reglamento (UE) nº 65/2011

2. Resolución de 3 de agosto de 2012 de la Dirección General de Fondos Agrarios (BOJA nº 159, 14 de agosto de 2012)

3. Superficie declarada admisible tras el ajuste con la conversión SIGPAC para el grupo de pago de herbáceos.

Menor valor entre la superficie declarada admisible tras el ajuste con la conversión SIGPAC y la comprometida admisible para el resto de grupos de pago

4. Se calcula sobre la superficie declarada reducida

5. Superficie de cultivo válido para la ayuda determinada en campo para el grupo de pago de herbáceos.

Superficie de cultivo válido para la ayuda determinada en campo tras el ajuste con la superficie comprometida admisible para el resto de grupos de pago

* Ayuda cofinanciada a través del Plan de Reestructuración del Tabaco de Andalucía contemplado en el Programa de Desarrollo Rural de Andalucía (2007-2013)

<u>APELLIDOS Y NOMBRE / RAZÓN SOCIAL</u>	<u>NIF</u>	<u>EXPEDIENTE</u>	<u>ANUALIDAD DE PAGO</u>
SIMON CAÑADAS ANTONIO	74622489R	4004869	4ª

Resumen de superficies

<u>GRUPO DE PAGO</u>	<u>SUPERFICIE (Hectáreas)</u>				<u>% Sobredeclaración (1)</u>
	<u>Declarada admisible</u>	<u>Comprometida</u>	<u>Declarada Reducida(3)</u>	<u>Resuelta</u>	
FRUTALES DE SECANO	19,54		19,33	19,33	0,00
TOTAL	19,54	19,33	19,33	19,33	

% PENALIZACIÓN**IMPORTE (Euros)**

<u>Admisibilidad (2)</u>	<u>Presentación tardía</u>	<u>Omisión declaración</u>	<u>Condicionalidad</u>		<u>Calculado(4)</u>	<u>FEADER(EJE2)</u>	<u>MAGRAMA</u>	<u>CAPDER</u>	<u>Total</u>
0,00	0,00	0,00	0,00	Pago realizado		1.165,02	106,75	184,50	1.456,27
				A pagar		548,24	50,23	86,83	685,30
				TOTAL	2.141,57	1.713,26	156,98	271,33	2.141,57

RECINTOS

<u>REFERENCIA SIGPAC</u>	<u>CULTIVO</u>	<u>S/R</u>	<u>CONV.</u>	<u>GRUPO PAGO</u>	<u>Declarada admisible</u>	<u>SUPERFICIE (Hectáreas)</u>		
						<u>Conv. SIGPAC</u>	<u>Control C.(5)</u>	<u>Determinada Certificada</u>
18-057-003-00019-001	104000	S	NO	FRUTALES DE SECANO	2,79		2,78	2,79
18-057-021-00016-001	104000	S	NO	FRUTALES DE SECANO	0,08		0,07	0,08
18-057-021-00049-003	104000	S	NO	FRUTALES DE SECANO	1,51	1,37	1,37	1,51
18-057-021-00413-001	104000	S	NO	FRUTALES DE SECANO	3,74		3,74	3,74
18-057-034-00172-001	104000	S	NO	FRUTALES DE SECANO	0,29		0,29	0,29
18-057-034-00186-001	104000	S	NO	FRUTALES DE SECANO	0,43		0,43	0,43
18-057-034-00187-003	104000	S	NO	FRUTALES DE SECANO	0,45		0,45	0,45
18-057-034-00188-002	104000	S	NO	FRUTALES DE SECANO	0,35		0,35	0,35
18-057-034-00200-001	104000	S	NO	FRUTALES DE SECANO	2,48		2,48	2,48
18-057-034-00224-001	104000	S	NO	FRUTALES DE SECANO	0,69		0,69	0,69
18-057-034-00243-001	104000	S	NO	FRUTALES DE SECANO	0,52		0,52	0,52
18-057-035-00059-001	104000	S	NO	FRUTALES DE SECANO	0,43		0,43	0,43
18-057-035-00141-001	104000	S	NO	FRUTALES DE SECANO	5,11		5,11	5,11
18-057-900-09601-043	104000	S	NO	FRUTALES DE SECANO	0,20		0,18	0,20
18-057-900-09601-051	104000	S	NO	FRUTALES DE SECANO	0,21		0,20	0,21
18-057-900-80003-020	104000	S	NO	FRUTALES DE SECANO	0,26		0,24	0,26



1. Reducciones previstas por sobredeclaración, artículo 16 del Reglamento (UE) nº 65/2011

2. Resolución de 3 de agosto de 2012 de la Dirección General de Fondos Agrarios (BOJA nº 159, 14 de agosto de 2012)

3. Superficie declarada admisible tras el ajuste con la conversión SIGPAC para el grupo de pago de herbáceos.

Menor valor entre la superficie declarada admisible tras el ajuste con la conversión SIGPAC y la comprometida admisible para el resto de grupos de pago

4. Se calcula sobre la superficie declarada reducida

5. Superficie de cultivo válido para la ayuda determinada en campo para el grupo de pago de herbáceos.

Superficie de cultivo válido para la ayuda determinada en campo tras el ajuste con la superficie comprometida admisible para el resto de grupos de pago

* Ayuda cofinanciada a través del Plan de Reestructuración del Tabaco de Andalucía contemplado en el Programa de Desarrollo Rural de Andalucía (2007-2013)

<u>APellidos y nombre / RAZÓN SOCIAL</u>	<u>NIF</u>	<u>EXPEDIENTE</u>	<u>ANUALIDAD DE PAGO</u>
SIMON CAÑADAS TORCUATO	74622482V	4005640	6ª

Resumen de superficies

<u>GRUPO DE PAGO</u>	<u>SUPERFICIE (Hectáreas)</u>				<u>% Sobredeclaración (1)</u>
	<u>Declarada admisible</u>	<u>Comprometida</u>	<u>Declarada Reducida(3)</u>	<u>Resuelta</u>	
FRUTALES DE SECANO	50,69		50,51	50,51	0,00
TOTAL	50,69	50,66	50,51	50,51	

% PENALIZACIÓN**IMPORTE (Euros)**

<u>Admisibilidad (2)</u>	<u>Presentación tardía</u>	<u>Omisión declaración</u>	<u>Condicionalidad</u>		<u>Calculado(4)</u>	<u>FEADER(EJE2)</u>	<u>MAGRAMA</u>	<u>CAPDER</u>	<u>Total</u>
0,00	0,00	0,00	0,00	A pagar	5.130,24	4.104,19	376,05	650,00	5.130,24

RECINTOS

<u>REFERENCIA SIGPAC</u>	<u>CULTIVO</u>	<u>S/R</u>	<u>CONV.</u>	<u>GRUPO PAGO</u>	<u>Declarada admisible</u>	<u>SUPERFICIE (Hectáreas)</u>		
						<u>Conv. SIGPAC</u>	<u>Control C.(5)</u>	<u>Determinada Certificada</u>
18-057-008-00107-001	104000	S	NO	FRUTALES DE SECANO	1,49		1,49	1,49
18-057-008-00109-001	104000	S	NO	FRUTALES DE SECANO	1,38		1,38	1,38
18-057-012-00073-001	104000	S	NO	FRUTALES DE SECANO	11,25		11,24	11,25
18-057-012-00074-001	104000	S	NO	FRUTALES DE SECANO	3,61		3,61	3,61
18-057-012-00096-001	104000	S	NO	FRUTALES DE SECANO	4,88		4,88	4,88
18-057-014-00576-001	104000	S	NO	FRUTALES DE SECANO	3,41		3,40	3,41
18-057-021-00387-003	104000	S	NO	FRUTALES DE SECANO	0,15		0,15	0,15
18-057-034-00128-001	104000	S	NO	FRUTALES DE SECANO	0,21		0,21	0,21
18-057-034-00224-002	104000	S	NO	FRUTALES DE SECANO	1,77		1,75	1,77
18-057-034-00226-001	104000	S	NO	FRUTALES DE SECANO	10,06		10,06	10,06
18-057-035-00019-002	104000	S	NO	FRUTALES DE SECANO	1,95		1,90	1,95
18-057-035-00022-001	104000	S	NO	FRUTALES DE SECANO	1,89		1,84	1,89
18-057-035-00026-001	104000	S	NO	FRUTALES DE SECANO	1,50		1,50	1,50
18-057-035-00099-001	104000	S	NO	FRUTALES DE SECANO	0,61	0,58	0,58	0,61
18-057-035-00100-003	104000	S	NO	FRUTALES DE SECANO	2,42		2,41	2,42
18-057-035-00101-004	104000	S	NO	FRUTALES DE SECANO	0,08		0,08	0,08
18-057-035-00101-005	104000	S	NO	FRUTALES DE SECANO	4,03	4,03	4,03	4,03



1. Reducciones previstas por sobredeclaración, artículo 16 del Reglamento (UE) nº 65/2011

2. Resolución de 3 de agosto de 2012 de la Dirección General de Fondos Agrarios (BOJA nº 159, 14 de agosto de 2012)

3. Superficie declarada admisible tras el ajuste con la conversión SIGPAC para el grupo de pago de herbáceos.

Menor valor entre la superficie declarada admisible tras el ajuste con la conversión SIGPAC y la comprometida admisible para el resto de grupos de pago

4. Se calcula sobre la superficie declarada reducida

5. Superficie de cultivo válido para la ayuda determinada en campo para el grupo de pago de herbáceos.

Superficie de cultivo válido para la ayuda determinada en campo tras el ajuste con la superficie comprometida admisible para el resto de grupos de pago

* Ayuda cofinanciada a través del Plan de Reestructuración del Tabaco de Andalucía contemplado en el Programa de Desarrollo Rural de Andalucía (2007-2013)

<u>APELLIDOS Y NOMBRE / RAZÓN SOCIAL</u>	<u>NIF</u>	<u>EXPEDIENTE</u>	<u>ANUALIDAD DE PAGO</u>
SOLA MARTINEZ PEDRO JUAN	24136673J	4039333	4ª

Resumen de superficies

<u>GRUPO DE PAGO</u>	<u>SUPERFICIE (Hectáreas)</u>				<u>% Sobredeclaración (1)</u>
	<u>Declarada admisible</u>	<u>Comprometida</u>	<u>Declarada Reducida(3)</u>	<u>Resuelta</u>	
FRUTALES DE SECANO	24,66		24,34	24,34	0,00
TOTAL	24,66	24,34	24,34	24,34	

% PENALIZACIÓN

IMPORTE (Euros)

<u>Admisibilidad (2)</u>	<u>Presentación tardía</u>	<u>Omisión declaración</u>	<u>Condicionalidad</u>		<u>Calculado(4)</u>	<u>FEADER(EJE2)</u>	<u>MAGRAMA</u>	<u>CAPDER</u>	<u>Total</u>
0,00	0,00	0,00	0,00	Pago realizado		1.466,96	134,41	232,34	1.833,71
				A pagar		690,34	63,25	109,33	862,92
				TOTAL	2.696,63	2.157,30	197,66	341,67	2.696,63

RECINTOS

<u>REFERENCIA SIGPAC</u>	<u>CULTIVO</u>	<u>S/R</u>	<u>CONV.</u>	<u>GRUPO PAGO</u>	<u>Declarada admisible</u>	<u>SUPERFICIE (Hectáreas)</u>	<u>Conv. SIGPAC</u>	<u>Control C.(5)</u>	<u>Determinada</u>	<u>Certificada</u>
04-070-002-00127-001	104000	S	NO	FRUTALES DE SECANO	5,71				5,71	5,71
04-070-002-00387-001	104000	S	NO	FRUTALES DE SECANO	1,84				1,84	1,84
18-057-001-00139-001	104000	S	NO	FRUTALES DE SECANO	2,77				2,77	2,77
18-057-007-00024-001	104000	S	NO	FRUTALES DE SECANO	1,71				1,71	1,71
18-057-008-00218-001	104000	S	NO	FRUTALES DE SECANO	0,22				0,22	0,22
18-057-008-00223-001	104000	S	NO	FRUTALES DE SECANO	2,25				2,25	2,25
18-057-036-00034-001	104000	S	NO	FRUTALES DE SECANO	1,86				1,86	1,86
18-057-036-00167-001	104000	S	NO	FRUTALES DE SECANO	2,74				2,65	2,74
18-057-036-00167-002	104000	S	NO	FRUTALES DE SECANO	3,77				3,77	3,77
18-057-036-00181-012	104000	S	NO	FRUTALES DE SECANO	0,74				0,54	0,74
18-057-036-00190-001	104000	S	NO	FRUTALES DE SECANO	0,47				0,44	0,47
18-057-036-00191-001	104000	S	NO	FRUTALES DE SECANO	0,58				0,58	0,58

<u>APELLIDOS Y NOMBRE / RAZÓN SOCIAL</u>	<u>NIF</u>	<u>EXPEDIENTE</u>	<u>ANUALIDAD DE PAGO</u>
SORIA BURGOS RAMON *	23996058C	4010560	4ª

Resumen de superficies

<u>GRUPO DE PAGO</u>	<u>SUPERFICIE (Hectáreas)</u>				<u>% Sobredeclaración (1)</u>
	<u>Declarada admisible</u>	<u>Comprometida</u>	<u>Declarada Reducida(3)</u>	<u>Resuelta</u>	
FRUTALES DE SECANO	9,00		9,00	8,99	0,11
TOTAL	9,00	9,00	9,00	8,99	

% PENALIZACIÓN

IMPORTE (Euros)

<u>Admisibilidad (2)</u>	<u>Presentación tardía</u>	<u>Omisión declaración</u>	<u>Condicionalidad</u>		<u>Calculado(4)</u>	<u>FEADER(EJE2)</u>	<u>MAGRAMA</u>	<u>CAPDER</u>	<u>Total</u>
0,00	0,00	0,00	0,00	A pagar	997,11	796,80	73,01	126,19	996,00

RECINTOS

<u>REFERENCIA SIGPAC</u>	<u>CULTIVO</u>	<u>S/R</u>	<u>CONV.</u>	<u>GRUPO PAGO</u>	<u>Declarada admisible</u>	<u>SUPERFICIE (Hectáreas)</u>	<u>Conv. SIGPAC</u>	<u>Control C.(5)</u>	<u>Determinada</u>	<u>Certificada</u>
18-024-031-00008-002	104000	S	NO	FRUTALES DE SECANO	9,00				8,99	9,00

1. Reducciones previstas por sobredeclaración, artículo 16 del Reglamento (UE) nº 65/2011

2. Resolución de 3 de agosto de 2012 de la Dirección General de Fondos Agrarios (BOJA nº 159, 14 de agosto de 2012)

3. Superficie declarada admisible tras el ajuste con la conversión SIGPAC para el grupo de pago de herbáceos.

Menor valor entre la superficie declarada admisible tras el ajuste con la conversión SIGPAC y la comprometida admisible para el resto de grupos de pago

4. Se calcula sobre la superficie declarada reducida

5. Superficie de cultivo válido para la ayuda determinada en campo para el grupo de pago de herbáceos.

Superficie de cultivo válido para la ayuda determinada en campo tras el ajuste con la superficie comprometida admisible para el resto de grupos de pago

* Ayuda cofinanciada a través del Plan de Reestructuración del Tabaco de Andalucía contemplado en el Programa de Desarrollo Rural de Andalucía (2007-2013)

<u>APELLIDOS Y NOMBRE / RAZÓN SOCIAL</u>	<u>NIF</u>	<u>EXPEDIENTE</u>	<u>ANUALIDAD DE PAGO</u>
SORIA FERNANDEZ ANA *	24040572Y	4000651	6ª

Resumen de superficies

<u>GRUPO DE PAGO</u>	<u>SUPERFICIE (Hectáreas)</u>				<u>% Sobredeclaración (1)</u>
	<u>Declarada admisible</u>	<u>Comprometida</u>	<u>Declarada Reducida(3)</u>	<u>Resuelta</u>	
FRUTALES DE SECANO	10,68		10,68	10,58	0,95
TOTAL	10,68	10,68	10,68	10,58	

% PENALIZACIÓN**IMPORTE (Euros)**

<u>Admisibilidad (2)</u>	<u>Presentación tardía</u>	<u>Omisión declaración</u>	<u>Condicionalidad</u>		<u>Calculado(4)</u>	<u>FEADER(EJE2)</u>	<u>MAGRAMA</u>	<u>CAPDER</u>	<u>Total</u>
10,00	0,00	0,00	0,00	A pagar	1.183,24	843,95	77,33	133,66	1.054,94

RECINTOS

<u>REFERENCIA SIGPAC</u>	<u>CULTIVO S/R</u>	<u>CONV.</u>	<u>GRUPO PAGO</u>	<u>SUPERFICIE (Hectáreas)</u>				
				<u>Declarada admisible</u>	<u>Conv. SIGPAC</u>	<u>Control C.(5)</u>	<u>Determinada</u>	<u>Certificada</u>
18-024-033-00025-001	104000 S	NO	FRUTALES DE SECANO	1,20		0,92	1,19	1,20
18-024-033-00038-003	104000 S	NO	FRUTALES DE SECANO	3,57		3,57	3,57	3,57
18-024-033-00038-004	104000 S	NO	FRUTALES DE SECANO	3,90		3,88	3,90	3,90
18-024-033-00056-002	104000 S	NO	FRUTALES DE SECANO	1,40		1,31	1,31	1,40
18-024-033-00129-003	104000 S	NO	FRUTALES DE SECANO	0,61		0,61	0,61	0,61

<u>Id. Com</u>	<u>Compromiso</u>	<u>% admisibilidad</u>
C4	Cultivo solicitado distinto al determinado	10,00

<u>APELLIDOS Y NOMBRE / RAZÓN SOCIAL</u>	<u>NIF</u>	<u>EXPEDIENTE</u>	<u>ANUALIDAD DE PAGO</u>
SORIA LOZANO ANTONIO *	24131800Q	4010570	4ª

Resumen de superficies

<u>GRUPO DE PAGO</u>	<u>SUPERFICIE (Hectáreas)</u>				<u>% Sobredeclaración (1)</u>
	<u>Declarada admisible</u>	<u>Comprometida</u>	<u>Declarada Reducida(3)</u>	<u>Resuelta</u>	
FRUTALES DE SECANO	31,06		31,06	31,06	0,00
TOTAL	31,06	31,06	31,06	31,06	

% PENALIZACIÓN**IMPORTE (Euros)**

<u>Admisibilidad (2)</u>	<u>Presentación tardía</u>	<u>Omisión declaración</u>	<u>Condicionalidad</u>		<u>Calculado(4)</u>	<u>FEADER(EJE2)</u>	<u>MAGRAMA</u>	<u>CAPDER</u>	<u>Total</u>
0,00	0,00	0,00	0,00	Pago realizado		1.871,98	171,52	296,48	2.339,98
				A pagar		880,93	80,72	139,51	1.101,16
				TOTAL	3.441,14	2.752,91	252,24	435,99	3.441,14

RECINTOS

<u>REFERENCIA SIGPAC</u>	<u>CULTIVO S/R</u>	<u>CONV.</u>	<u>GRUPO PAGO</u>	<u>SUPERFICIE (Hectáreas)</u>				
				<u>Declarada admisible</u>	<u>Conv. SIGPAC</u>	<u>Control C.(5)</u>	<u>Determinada</u>	<u>Certificada</u>
18-024-031-00005-001	104000 S	NO	FRUTALES DE SECANO	0,39		0,39	0,39	0,39
18-024-033-00018-005	104000 S	NO	FRUTALES DE SECANO	30,67		30,67	30,67	30,67



1. Reducciones previstas por sobredeclaración, artículo 16 del Reglamento (UE) nº 65/2011

2. Resolución de 3 de agosto de 2012 de la Dirección General de Fondos Agrarios (BOJA nº 159, 14 de agosto de 2012)

3. Superficie declarada admisible tras el ajuste con la conversión SIGPAC para el grupo de pago de herbáceos.

4. Menor valor entre la superficie declarada admisible tras el ajuste con la conversión SIGPAC y la comprometida admisible para el resto de grupos de pago

5. Se calcula sobre la superficie declarada reducida

6. Superficie de cultivo válido para la ayuda determinada en campo para el grupo de pago de herbáceos.

7. Superficie de cultivo válido para la ayuda determinada en campo tras el ajuste con la superficie comprometida admisible para el resto de grupos de pago

* Ayuda cofinanciada a través del Plan de Reestructuración del Tabaco de Andalucía contemplado en el Programa de Desarrollo Rural de Andalucía (2007-2013)

<u>APellidos y nombre / RAZÓN SOCIAL</u>	<u>NIF</u>	<u>EXPEDIENTE</u>	<u>ANUALIDAD DE PAGO</u>
TARIFA PEREZ JUAN	74570030M	4015376	6ª

Resumen de superficies

<u>GRUPO DE PAGO</u>	<u>SUPERFICIE (Hectáreas)</u>				<u>% Sobredeclaración (1)</u>
	<u>Declarada admisible</u>	<u>Comprometida</u>	<u>Declarada Reducida(3)</u>	<u>Resuelta</u>	
VIÑEDO VINIFICACION	1,34		1,34	1,34	0,00
FRUTALES DE SECANO	7,86		7,33	7,33	0,00
TOTAL	9,20	8,67	8,67	8,67	

% PENALIZACIÓN**IMPORTE (Euros)**

<u>Admisibilidad (2)</u>	<u>Presentación tardía</u>	<u>Omisión declaración</u>	<u>Condicionalidad</u>	<u>Pago realizado</u>	<u>Calculado(4)</u>	<u>FEADER(EJE2)</u>	<u>MAGRAMA</u>	<u>CAPDER</u>	<u>Total</u>
0,00	0,00	0,00	0,00			592,57	54,29	93,84	740,70
				A pagar		278,86	25,55	44,16	348,57
				TOTAL	1.089,27	871,43	79,84	138,00	1.089,27

RECINTOS

<u>REFERENCIA SIGPAC</u>	<u>CULTIVO</u>	<u>S/R</u>	<u>CONV.</u>	<u>GRUPO PAGO</u>	<u>Declarada admisible</u>	<u>SUPERFICIE (Hectáreas)</u>		
						<u>Conv. SIGPAC</u>	<u>Control C.(5)</u>	<u>Determinada Certificada</u>
18-036-006-00164-003	104000	S	NO	FRUTALES DE SECANO	0,10		0,03	0,10
18-036-006-00187-002	104000	S	NO	FRUTALES DE SECANO	0,89		0,89	0,89
18-036-006-00187-003	102000	S	NO	VIÑEDO VINIFICACION	0,47		0,47	0,47
18-036-006-00323-003	104000	S	NO	FRUTALES DE SECANO	0,69		0,69	0,69
18-036-006-00323-004	121000	S	NO	FRUTALES DE SECANO	0,78		0,50	0,78
18-036-006-00329-002	104000	S	NO	FRUTALES DE SECANO	0,03		0,03	1,03
18-036-006-00329-005	102000	S	NO	VIÑEDO VINIFICACION	0,87		0,87	0,87
18-036-006-00348-001	104000	S	NO	FRUTALES DE SECANO	0,65		0,65	0,65
18-144-025-00002-002	104000	S	NO	FRUTALES DE SECANO	1,70		1,63	1,70
18-144-025-00006-003	104000	S	NO	FRUTALES DE SECANO	0,23		0,19	0,23
18-144-025-00020-001	104000	S	NO	FRUTALES DE SECANO	0,47		0,47	0,47
18-144-025-00056-001	104000	S	NO	FRUTALES DE SECANO	0,08		0,08	0,49
18-144-025-00059-001	104000	S	NO	FRUTALES DE SECANO	0,38		0,38	0,38
18-144-025-00066-002	104000	S	NO	FRUTALES DE SECANO	0,80		0,80	0,80
18-144-025-00066-003	104000	S	NO	FRUTALES DE SECANO	0,03		0,03	0,03
18-144-026-00001-001	104000	S	NO	FRUTALES DE SECANO	0,68		0,64	0,68
18-144-026-00027-001	104000	S	NO	FRUTALES DE SECANO	0,35		0,35	0,35



1. Reducciones previstas por sobredeclaración, artículo 16 del Reglamento (UE) nº 65/2011

2. Resolución de 3 de agosto de 2012 de la Dirección General de Fondos Agrarios (BOJA nº 159, 14 de agosto de 2012)

3. Superficie declarada admisible tras el ajuste con la conversión SIGPAC para el grupo de pago de herbáceos.

Menor valor entre la superficie declarada admisible tras el ajuste con la conversión SIGPAC y la comprometida admisible para el resto de grupos de pago

4. Se calcula sobre la superficie declarada reducida

5. Superficie de cultivo válido para la ayuda determinada en campo para el grupo de pago de herbáceos.

Superficie de cultivo válido para la ayuda determinada en campo tras el ajuste con la superficie comprometida admisible para el resto de grupos de pago

* Ayuda cofinanciada a través del Plan de Reestructuración del Tabaco de Andalucía contemplado en el Programa de Desarrollo Rural de Andalucía (2007-2013)

<u>APellidos y nombre / RAZÓN SOCIAL</u>	<u>NIF</u>	<u>EXPEDIENTE</u>	<u>ANUALIDAD DE PAGO</u>
TATAY HUICI RAMON	01374779T	4033904	7ª

Resumen de superficies

<u>GRUPO DE PAGO</u>	<u>SUPERFICIE (Hectáreas)</u>				<u>% Sobredeclaración (1)</u>
	<u>Declarada admisible</u>	<u>Comprometida</u>	<u>Declarada Reducida(3)</u>	<u>Resuelta</u>	
FRUTALES DE SECANO	11,54		11,53	11,53	0,00
TOTAL	11,54	13,91	11,53	11,53	

Resumen de superficies

<u>GRUPO DE PAGO</u>	<u>SUPERFICIE (Hectáreas)</u>				<u>% Sobredeclaración (1)</u>
	<u>Declarada admisible</u>	<u>Comprometida</u>	<u>Declarada Reducida(3)</u>	<u>Resuelta</u>	
HERBACEOS	38,00		38,00	38,00	0,00
TOTAL	38,00		38,00	38,00	

% PENALIZACIÓN**IMPORTE (Euros)**

<u>Admisibilidad (2)</u>	<u>Presentación tardía</u>	<u>Omisión declaración</u>	<u>Condicionalidad</u>		<u>Calculado(4)</u>	<u>FEADER(EJE2)</u>	<u>MAGRAMA</u>	<u>CAPDER</u>	<u>Total</u>
0,00	0,00	0,00	0,00	Pago realizado		4.112,61	376,82	651,34	5.140,77
				A pagar		1.935,34	177,33	306,51	2.419,18
				TOTAL	7.559,95	6.047,95	554,15	957,85	7.559,95

RECINTOS

<u>REFERENCIA SIGPAC</u>	<u>CULTIVO</u>	<u>S/R</u>	<u>CONV.</u>	<u>GRUPO PAGO</u>	<u>Declarada admisible</u>	<u>SUPERFICIE (Hectáreas)</u>		
						<u>Conv. SIGPAC</u>	<u>Control C.(5)</u>	<u>Determinada Certificada</u>
18-100-026-00039-001	5000	S	NO	HERBACEOS	1,97		1,97	1,97
18-100-026-00040-002	104000	S	NO	FRUTALES DE SECANO	0,64		0,64	0,64
18-100-026-00041-001	5000	S	NO	HERBACEOS	1,50		1,50	1,50
18-100-026-00042-002	5000	S	NO	HERBACEOS	0,19		0,19	0,19
18-100-026-00043-001	5000	S	NO	HERBACEOS	7,02		7,02	7,02
18-100-026-00045-003	40001	S	NO	HERBACEOS	3,54		3,54	3,54
18-100-026-00048-005	104000	S	NO	FRUTALES DE SECANO	0,96		0,96	0,96
18-100-026-00048-013	104000	S	NO	FRUTALES DE SECANO	2,31		2,31	2,31
18-100-026-00048-014	104000	S	NO	FRUTALES DE SECANO	1,37		1,37	1,37
18-100-026-00050-001	104000	S	NO	FRUTALES DE SECANO	3,20		3,20	3,20
18-100-026-00052-009	104000	S	NO	FRUTALES DE SECANO	1,55		1,55	1,55
18-100-026-00052-014	5000	S	NO	HERBACEOS	10,64		10,64	10,64
18-100-026-00052-014	40000	S	NO	HERBACEOS	2,70		2,70	6,85
18-100-026-00052-014	40001	S	NO	HERBACEOS	4,15		4,15	6,85
18-100-026-00052-019	5000	S	NO	HERBACEOS	0,90		0,90	0,90
18-100-026-00052-024	112000	S	NO	FRUTALES DE SECANO	1,51		1,50	1,51
18-100-026-00052-026	40000	S	NO	HERBACEOS	0,52		0,52	0,52
18-100-026-00052-027	40001	S	NO	HERBACEOS	0,52		0,52	0,52
18-167-022-00085-004	8000	S	NO	HERBACEOS	4,35		4,35	4,35



1. Reducciones previstas por sobredeclaración, artículo 16 del Reglamento (UE) nº 65/2011

2. Resolución de 3 de agosto de 2012 de la Dirección General de Fondos Agrarios (BOJA nº 159, 14 de agosto de 2012)

3. Superficie declarada admisible tras el ajuste con la conversión SIGPAC para el grupo de pago de herbáceos.

4. Menor valor entre la superficie declarada admisible tras el ajuste con la conversión SIGPAC y la comprometida admisible para el resto de grupos de pago

5. Se calcula sobre la superficie declarada reducida

6. Superficie de cultivo válido para la ayuda determinada en campo para el grupo de pago de herbáceos.

7. Superficie de cultivo válido para la ayuda determinada en campo tras el ajuste con la superficie comprometida admisible para el resto de grupos de pago

* Ayuda cofinanciada a través del Plan de Reestructuración del Tabaco de Andalucía contemplado en el Programa de Desarrollo Rural de Andalucía (2007-2013)

<u>APELLIDOS Y NOMBRE / RAZÓN SOCIAL</u>	<u>NIF</u>	<u>EXPEDIENTE</u>	<u>ANUALIDAD DE PAGO</u>
TERUEL SANCHEZ JOAQUIN	76141772L	4013994	7ª

Resumen de superficies

<u>GRUPO DE PAGO</u>	<u>SUPERFICIE (Hectáreas)</u>				<u>% Sobredeclaración (1)</u>
	<u>Declarada admisible</u>	<u>Comprometida</u>	<u>Declarada Reducida(3)</u>	<u>Resuelta</u>	
FRUTALES DE SECANO	3,85		3,28	3,28	0,00
TOTAL	3,85	3,28	3,28	3,28	

% PENALIZACIÓN**IMPORTE (Euros)**

<u>Admisibilidad (2)</u>	<u>Presentación tardía</u>	<u>Omisión declaración</u>	<u>Condicionalidad</u>		<u>Calculado(4)</u>	<u>FEADER(EJE2)</u>	<u>MAGRAMA</u>	<u>CAPDER</u>	<u>Total</u>
0,00	0,00	0,00	0,00	A pagar	363,39	290,71	26,64	46,04	363,39

RECINTOS

<u>REFERENCIA SIGPAC</u>	<u>CULTIVO S/R</u>	<u>CONV.</u>	<u>GRUPO PAGO</u>	<u>SUPERFICIE (Hectáreas)</u>			
				<u>Declarada admisible</u>	<u>Conv. SIGPAC</u>	<u>Control C.(5)</u>	<u>Determinada Certificada</u>
18-047-003-00087-001	104000 S	NO	FRUTALES DE SECANO	0,75		0,75	0,75
18-047-004-00079-001	104000 S	NO	FRUTALES DE SECANO	1,07		0,50	1,07
18-047-004-00120-001	104000 S	NO	FRUTALES DE SECANO	0,60		0,60	0,60
18-047-004-00174-001	104000 S	NO	FRUTALES DE SECANO	1,43		1,43	1,43

<u>APELLIDOS Y NOMBRE / RAZÓN SOCIAL</u>	<u>NIF</u>	<u>EXPEDIENTE</u>	<u>ANUALIDAD DE PAGO</u>
TITOS CLARES MANUEL	23627307M	4012176	7ª

Resumen de superficies

<u>GRUPO DE PAGO</u>	<u>SUPERFICIE (Hectáreas)</u>				<u>% Sobredeclaración (1)</u>
	<u>Declarada admisible</u>	<u>Comprometida</u>	<u>Declarada Reducida(3)</u>	<u>Resuelta</u>	
OLIVAR EN PENDIENTE	7,08		6,89	6,89	0,00
TOTAL	7,08	6,89	6,89	6,89	

% PENALIZACIÓN**IMPORTE (Euros)**

<u>Admisibilidad (2)</u>	<u>Presentación tardía</u>	<u>Omisión declaración</u>	<u>Condicionalidad</u>		<u>Calculado(4)</u>	<u>FEADER(EJE2)</u>	<u>MAGRAMA</u>	<u>CAPDER</u>	<u>Total</u>
0,00	0,00	0,00	0,00	Pago realizado		1.249,49	114,48	197,89	1.561,86
				A pagar		587,99	53,87	93,13	734,99
				TOTAL	2.296,85	1.837,48	168,35	291,02	2.296,85

RECINTOS

<u>REFERENCIA SIGPAC</u>	<u>CULTIVO S/R</u>	<u>CONV.</u>	<u>GRUPO PAGO</u>	<u>SUPERFICIE (Hectáreas)</u>			
				<u>Declarada admisible</u>	<u>Conv. SIGPAC</u>	<u>Control C.(5)</u>	<u>Determinada Certificada</u>
18-141-002-00029-001	101000 S	NO	OLIVAR EN PENDIENTE	2,96		2,84	2,96
18-141-003-00025-001	101000 S	NO	OLIVAR EN PENDIENTE	4,12		4,05	4,12



1. Reducciones previstas por sobredeclaración, artículo 16 del Reglamento (UE) nº 65/2011

2. Resolución de 3 de agosto de 2012 de la Dirección General de Fondos Agrarios (BOJA nº 159, 14 de agosto de 2012)

3. Superficie declarada admisible tras el ajuste con la conversión SIGPAC para el grupo de pago de herbáceos.

4. Menor valor entre la superficie declarada admisible tras el ajuste con la conversión SIGPAC y la comprometida admisible para el resto de grupos de pago

5. Se calcula sobre la superficie declarada reducida

6. Superficie de cultivo válido para la ayuda determinada en campo para el grupo de pago de herbáceos.

7. Superficie de cultivo válido para la ayuda determinada en campo tras el ajuste con la superficie comprometida admisible para el resto de grupos de pago

* Ayuda cofinanciada a través del Plan de Reestructuración del Tabaco de Andalucía contemplado en el Programa de Desarrollo Rural de Andalucía (2007-2013)

<u>APELLIDOS Y NOMBRE / RAZÓN SOCIAL</u>	<u>NIF</u>	<u>EXPEDIENTE</u>	<u>ANUALIDAD DE PAGO</u>
TORO SOTO MANUEL	24208094L	4010803	6ª

Resumen de superficies

<u>GRUPO DE PAGO</u>	<u>SUPERFICIE (Hectáreas)</u>				<u>% Sobredeclaración (1)</u>
	<u>Declarada admisible</u>	<u>Comprometida</u>	<u>Declarada Reducida(3)</u>	<u>Resuelta</u>	
HORTICOLAS	0,83		0,81	0,81	0,00
TOTAL	0,83	0,81	0,81	0,81	

% PENALIZACIÓN**IMPORTE (Euros)**

<u>Admisibilidad (2)</u>	<u>Presentación tardía</u>	<u>Omisión declaración</u>	<u>Condicionalidad</u>		<u>Calculado(4)</u>	<u>FEADER(EJE2)</u>	<u>MAGRAMA</u>	<u>CAPDER</u>	<u>Total</u>
0,00	0,00	0,00	0,00	Pago realizado		237,95	21,80	37,68	297,43
				A pagar		111,98	10,26	17,73	139,97
				TOTAL	437,40	349,93	32,06	55,41	437,40

RECINTOS

<u>REFERENCIA SIGPAC</u>	<u>CULTIVO S/R</u>	<u>CONV.</u>	<u>GRUPO PAGO</u>	<u>Declarada admisible</u>	<u>SUPERFICIE (Hectáreas)</u>			
				<u>Conv. SIGPAC</u>	<u>Control C.(5)</u>	<u>Determinada</u>	<u>Certificada</u>	
18-045-003-00050-002	197090	R	NO	HORTICOLAS	0,31		0,30	0,31
18-045-003-00051-002	197090	R	NO	HORTICOLAS	0,17		0,16	0,17
18-045-003-00052-001	197090	R	NO	HORTICOLAS	0,35		0,35	0,35



1. Reducciones previstas por sobredeclaración, artículo 16 del Reglamento (UE) nº 65/2011

2. Resolución de 3 de agosto de 2012 de la Dirección General de Fondos Agrarios (BOJA nº 159, 14 de agosto de 2012)

3. Superficie declarada admisible tras el ajuste con la conversión SIGPAC para el grupo de pago de herbáceos.

Menor valor entre la superficie declarada admisible tras el ajuste con la conversión SIGPAC y la comprometida admisible para el resto de grupos de pago

4. Se calcula sobre la superficie declarada reducida

5. Superficie de cultivo válido para la ayuda determinada en campo para el grupo de pago de herbáceos.

Superficie de cultivo válido para la ayuda determinada en campo tras el ajuste con la superficie comprometida admisible para el resto de grupos de pago

* Ayuda cofinanciada a través del Plan de Reestructuración del Tabaco de Andalucía contemplado en el Programa de Desarrollo Rural de Andalucía (2007-2013)

<u>APellidos y nombre / RAZÓN SOCIAL</u>	<u>NIF</u>	<u>EXPEDIENTE</u>	<u>ANUALIDAD DE PAGO</u>
TORRECILLAS MONTORE ANTONIO	19480600Z	4040539	7ª

Resumen de superficies

<u>GRUPO DE PAGO</u>	<u>SUPERFICIE (Hectáreas)</u>				<u>% Sobredeclaración (1)</u>
	<u>Declarada admisible</u>	<u>Comprometida</u>	<u>Declarada Reducida(3)</u>	<u>Resuelta</u>	
OLIVAR EN PENDIENTE	0,74		0,67	0,67	0,00
OLIVAR	9,72		8,06	8,06	0,00
TOTAL	10,46	8,73	8,73	8,73	

% PENALIZACIÓN**IMPORTE (Euros)**

<u>Admisibilidad (2)</u>	<u>Presentación tardía</u>	<u>Omisión declaración</u>	<u>Condicionalidad</u>	<u>Pago realizado</u>	<u>Calculado(4)</u>	<u>FEADER(EJE2)</u>	<u>MAGRAMA</u>	<u>CAPDER</u>	<u>Total</u>
0,00	0,00	0,00	0,00			1.069,41	97,98	169,37	1.336,76
				A pagar		677,99	62,12	107,38	847,49
				TOTAL	2.184,25	1.747,40	160,10	276,75	2.184,25

RECINTOS

<u>REFERENCIA SIGPAC</u>	<u>CULTIVO</u>	<u>S/R</u>	<u>CONV.</u>	<u>GRUPO PAGO</u>	<u>Declarada admisible</u>	<u>SUPERFICIE (Hectáreas)</u>			
					<u>Conv. SIGPAC</u>	<u>Control C.(5)</u>	<u>Determinada</u>	<u>Certificada</u>	
18-054-001-00021-001	101000	S	NO	OLIVAR	3,41			3,16	3,41
18-054-001-00029-001	101000	S	NO	OLIVAR	0,59			0,57	0,57
18-054-001-00216-001	101000	S	NO	OLIVAR	0,86			0,86	0,86
18-054-001-00241-001	101000	S	NO	OLIVAR	0,93			0,92	0,93
18-054-001-00242-001	101000	S	NO	OLIVAR	3,04			3,04	3,04
18-054-001-00268-002	101000	S	NO	OLIVAR EN PENDIENTE	0,26			0,26	0,26
18-054-001-00269-002	101000	S	NO	OLIVAR EN PENDIENTE	0,22			0,22	0,22
18-054-001-00270-001	101000	S	NO	OLIVAR EN PENDIENTE	0,26			0,25	0,25
18-054-001-00331-001	101000	S	NO	OLIVAR	0,24			0,21	0,23

INCIDENCIA DESCRIPCIÓN

- 73103 El recinto declarado no cumple con las normas de producción ecológica (compromiso anexo 1, Orden 24 marzo 2011)
Recinto:18-054-001-00209-001 Cultivo:101000 OLIVAR-SIN VARIEDAD Secano
- 73104 Recinto declarado que no cumple en su totalidad con las normas de producción ecológica (compromiso anexo 1, Orden 24 marzo 2011)
Recinto:18-054-001-00029-001 Cultivo:101000 OLIVAR-SIN VARIEDAD Secano Sup. Declarada:0,59 Sup. Certificada:0,57
Recinto:18-054-001-00270-001 Cultivo:101000 OLIVAR-SIN VARIEDAD Secano Sup. Declarada:0,26 Sup. Certificada:0,25
Recinto:18-054-001-00331-001 Cultivo:101000 OLIVAR-SIN VARIEDAD Secano Sup. Declarada:0,24 Sup. Certificada:0,23
- 73106 Recinto declarado no comprometido
Recinto:18-054-001-00209-001 Cultivo:101000 OLIVAR-SIN VARIEDAD Secano



1. Reducciones previstas por sobredeclaración, artículo 16 del Reglamento (UE) nº 65/2011

2. Resolución de 3 de agosto de 2012 de la Dirección General de Fondos Agrarios (BOJA nº 159, 14 de agosto de 2012)

3. Superficie declarada admisible tras el ajuste con la conversión SIGPAC para el grupo de pago de herbáceos.

4. Menor valor entre la superficie declarada admisible tras el ajuste con la conversión SIGPAC y la comprometida admisible para el resto de grupos de pago

5. Se calcula sobre la superficie declarada reducida

6. Superficie de cultivo válido para la ayuda determinada en campo para el grupo de pago de herbáceos.

7. Superficie de cultivo válido para la ayuda determinada en campo tras el ajuste con la superficie comprometida admisible para el resto de grupos de pago

* Ayuda cofinanciada a través del Plan de Reestructuración del Tabaco de Andalucía contemplado en el Programa de Desarrollo Rural de Andalucía (2007-2013)

<u>APELLIDOS Y NOMBRE / RAZÓN SOCIAL</u>	<u>NIF</u>	<u>EXPEDIENTE</u>	<u>ANUALIDAD DE PAGO</u>
TORREGROSA IÑESTA S.L	B30227102	4041922	7ª

Resumen de superficies

<u>GRUPO DE PAGO</u>	<u>SUPERFICIE (Hectáreas)</u>			
	<u>Declarada admisible</u>	<u>Declarada Reducida(3)</u>	<u>Resuelta</u>	<u>% Sobredeclaración (1)</u>
HERBACEOS	45,95	45,92	45,92	0,00
TOTAL	45,95	45,92	45,92	

% PENALIZACIÓN**IMPORTE (Euros)**

<u>Admisibilidad (2)</u>	<u>Presentación tardía</u>	<u>Omisión declaración</u>	<u>Condicionalidad</u>		<u>Calculado(4)</u>	<u>FEADER(EJE2)</u>	<u>MAGRAMA</u>	<u>CAPDER</u>	<u>Total</u>
0,00	0,00	0,00	0,00	A pagar	7.591,95	6.073,56	556,49	961,90	7.591,95

RECINTOS

<u>REFERENCIA SIGPAC</u>	<u>CULTIVO</u>	<u>S/R</u>	<u>CONV.</u>	<u>GRUPO PAGO</u>	<u>Declarada admisible</u>	<u>SUPERFICIE (Hectáreas)</u>			
					<u>Conv. SIGPAC</u>	<u>Control C.(5)</u>	<u>Determinada</u>	<u>Certificada</u>	
18-167-006-00049-005	5000	S	NO	HERBACEOS	26,53	26,52		26,52	26,53
18-167-006-00049-009	5000	S	NO	HERBACEOS	0,51	0,58		0,51	0,51
18-167-006-00050-001	5000	S	NO	HERBACEOS	4,37			4,37	4,37
18-167-006-00050-004	5000	S	NO	HERBACEOS	9,44			9,43	9,44
18-167-006-00050-006	5000	S	NO	HERBACEOS	5,10			5,09	5,10

<u>APELLIDOS Y NOMBRE / RAZÓN SOCIAL</u>	<u>NIF</u>	<u>EXPEDIENTE</u>	<u>ANUALIDAD DE PAGO</u>
TORRES CAÑADAS JOSE	52514926S	4041318	4ª

Resumen de superficies

<u>GRUPO DE PAGO</u>	<u>SUPERFICIE (Hectáreas)</u>				
	<u>Declarada admisible</u>	<u>Comprometida</u>	<u>Declarada Reducida(3)</u>	<u>Resuelta</u>	<u>% Sobredeclaración (1)</u>
FRUTALES DE SECANO	5,09		5,09	5,09	0,00
TOTAL	5,09	5,09	5,09	5,09	

% PENALIZACIÓN**IMPORTE (Euros)**

<u>Admisibilidad (2)</u>	<u>Presentación tardía</u>	<u>Omisión declaración</u>	<u>Condicionalidad</u>		<u>Calculado(4)</u>	<u>FEADER(EJE2)</u>	<u>MAGRAMA</u>	<u>CAPDER</u>	<u>Total</u>
0,00	0,00	0,00	0,00	A pagar	563,92	451,14	41,34	71,44	563,92

RECINTOS

<u>REFERENCIA SIGPAC</u>	<u>CULTIVO</u>	<u>S/R</u>	<u>CONV.</u>	<u>GRUPO PAGO</u>	<u>Declarada admisible</u>	<u>SUPERFICIE (Hectáreas)</u>			
					<u>Conv. SIGPAC</u>	<u>Control C.(5)</u>	<u>Determinada</u>	<u>Certificada</u>	
18-057-012-00069-001	104000	S	NO	FRUTALES DE SECANO	1,71			1,71	1,71
18-057-012-00070-001	104000	S	NO	FRUTALES DE SECANO	3,38	3,38		3,38	3,38



1. Reducciones previstas por sobredeclaración, artículo 16 del Reglamento (UE) nº 65/2011

2. Resolución de 3 de agosto de 2012 de la Dirección General de Fondos Agrarios (BOJA nº 159, 14 de agosto de 2012)

3. Superficie declarada admisible tras el ajuste con la conversión SIGPAC para el grupo de pago de herbáceos.

4. Menor valor entre la superficie declarada admisible tras el ajuste con la conversión SIGPAC y la comprometida admisible para el resto de grupos de pago

5. Se calcula sobre la superficie declarada reducida

6. Superficie de cultivo válido para la ayuda determinada en campo para el grupo de pago de herbáceos.

7. Superficie de cultivo válido para la ayuda determinada en campo tras el ajuste con la superficie comprometida admisible para el resto de grupos de pago

* Ayuda cofinanciada a través del Plan de Reestructuración del Tabaco de Andalucía contemplado en el Programa de Desarrollo Rural de Andalucía (2007-2013)

<u>APellidos y nombre / RAZÓN SOCIAL</u>	<u>NIF</u>	<u>EXPEDIENTE</u>	<u>ANUALIDAD DE PAGO</u>		
TORRES GARCIA ANTONIO	74610415W	4025916	6ª		
Resumen de superficies					
		SUPERFICIE (Hectáreas)			
GRUPO DE PAGO		<u>Declarada admisible</u>	<u>Declarada Reducida(3)</u>	<u>Resuelta</u>	<u>% Sobredeclaración (1)</u>
HERBACEOS		26,65	26,34	26,34	0,00
TOTAL		26,65	26,34	26,34	

<u>% PENALIZACIÓN</u>				<u>IMPORTE (Euros)</u>					
<u>Admisibilidad (2)</u>	<u>Presentación tardía</u>	<u>Omisión declaración</u>	<u>Condicionalidad</u>	<u>Calculado(4)</u>	<u>FEADER(EJE2)</u>	<u>MAGRAMA</u>	<u>CAPDER</u>	<u>Total</u>	
0,00	0,00	0,00	0,00	A pagar	4.354,79	3.483,83	319,21	551,75	4.354,79

RECINTOS

<u>REFERENCIA SIGPAC</u>	<u>CULTIVO</u>	<u>S/R</u>	<u>CONV.</u>	<u>GRUPO PAGO</u>	<u>SUPERFICIE (Hectáreas)</u>			
					<u>Declarada admisible</u>	<u>Conv. SIGPAC</u>	<u>Control C.(5)</u>	<u>Determinada Certificada</u>
18-149-001-00230-001	8000	S	NO	HERBACEOS	0,54		0,54	0,54
18-149-001-00230-002	8000	R	NO	HERBACEOS	0,39		0,39	0,39
18-149-001-00232-001	8000	S	NO	HERBACEOS	0,36		0,36	0,36
18-149-001-00236-001	1000	R	NO	HERBACEOS	0,20		0,18	0,20
18-149-001-00241-001	52000	R	NO	HERBACEOS	0,44		0,44	0,44
18-149-001-00253-001	5000	R	NO	HERBACEOS	0,23		0,23	0,23
18-149-001-00254-002	8000	R	NO	HERBACEOS	0,73		0,73	0,73
18-149-001-00255-001	8000	R	NO	HERBACEOS	0,15		0,15	0,16
18-149-005-00005-001	5000	S	NO	HERBACEOS	2,94	2,94	2,94	2,94
18-149-005-00011-001	5000	S	NO	HERBACEOS	1,24		1,24	1,24
18-149-005-00136-001	53000	S	NO	HERBACEOS	0,20	0,20	0,20	0,20
18-149-005-00137-002	53000	S	NO	HERBACEOS	1,47	1,48	1,47	1,48
18-149-005-00151-001	53000	S	NO	HERBACEOS	1,41	1,41	1,41	1,41
18-149-007-00029-001	8000	S	NO	HERBACEOS	2,92	2,92	2,92	2,92
18-149-016-00010-009	53000	S	NO	HERBACEOS	0,79	0,80	0,79	0,79
18-149-016-00011-001	53000	S	NO	HERBACEOS	0,43		0,43	0,43
18-149-016-00439-001	1000	S	NO	HERBACEOS	0,66		0,66	0,67
18-149-016-00440-001	1000	S	NO	HERBACEOS	0,51	0,51	0,51	0,51
18-149-016-00441-002	1000	S	NO	HERBACEOS	1,74	1,64	1,64	1,74
18-149-016-00442-001	1000	S	NO	HERBACEOS	1,78	1,71	1,71	1,79
18-149-016-00463-001	1000	R	NO	HERBACEOS	0,14	0,14	0,14	0,14
18-149-016-00464-001	1000	R	NO	HERBACEOS	0,15		0,15	0,15
18-149-016-00465-001	1000	R	NO	HERBACEOS	0,48	0,49	0,48	0,50
18-149-016-00466-001	1000	R	NO	HERBACEOS	0,43		0,43	0,43
18-149-016-00483-001	52000	R	NO	HERBACEOS	0,10	0,10	0,10	0,10
18-149-016-00484-001	52000	R	NO	HERBACEOS	0,10		0,09	0,10
18-149-016-00485-001	52000	R	NO	HERBACEOS	0,11		0,10	0,11
18-149-016-00489-002	1000	R	NO	HERBACEOS	0,19	0,19	0,19	0,19
18-149-016-00490-003	1000	R	NO	HERBACEOS	0,10		0,10	0,10
18-149-016-00491-002	1000	R	NO	HERBACEOS	0,08	0,08	0,08	0,08
18-149-016-00492-002	1000	R	NO	HERBACEOS	0,30	0,31	0,30	0,31
18-149-016-00498-001	40000	R	NO	HERBACEOS	0,40		0,40	0,40
18-149-016-00501-001	40000	R	NO	HERBACEOS	0,18		0,18	0,18
18-149-016-00502-001	40000	R	NO	HERBACEOS	0,20		0,20	0,21
18-149-016-00509-001	1000	R	NO	HERBACEOS	0,33	0,33	0,33	0,33
18-149-016-00564-001	1000	R	NO	HERBACEOS	0,28		0,28	0,28
18-149-016-00579-001	8000	R	NO	HERBACEOS	0,16		0,15	0,16
18-149-016-00580-001	8000	R	NO	HERBACEOS	0,18		0,18	0,18
18-149-016-00585-001	4100	R	NO	HERBACEOS	0,40		0,40	0,40
18-149-016-00586-001	4100	R	NO	HERBACEOS	0,38		0,38	0,38
18-149-016-00587-001	4100	R	NO	HERBACEOS	0,32		0,30	0,32
18-149-016-00617-002	50000	R	NO	HERBACEOS	0,09		0,09	0,09

1. Reducciones previstas por sobredeclaración, artículo 16 del Reglamento (UE) nº 65/2011

2. Resolución de 3 de agosto de 2012 de la Dirección General de Fondos Agrarios (BOJA nº 159, 14 de agosto de 2012)

3. Superficie declarada admisible tras el ajuste con la conversión SIGPAC para el grupo de pago de herbáceos.

Menor valor entre la superficie declarada admisible tras el ajuste con la conversión SIGPAC y la comprometida admisible para el resto de grupos de pago

4. Se calcula sobre la superficie declarada reducida

5. Superficie de cultivo válido para la ayuda determinada en campo para el grupo de pago de herbáceos.

Superficie de cultivo válido para la ayuda determinada en campo tras el ajuste con la superficie comprometida admisible para el resto de grupos de pago

* Ayuda cofinanciada a través del Plan de Reestructuración del Tabaco de Andalucía contemplado en el Programa de Desarrollo Rural de Andalucía (2007-2013)

RECINTOS

REFERENCIA SIGPAC	CULTIVO	S/R	CONV.	GRUPO PAGO	Declarada admisible	SUPERFICIE (Hectáreas)		
						Conv. SIGPAC	Control C.(5)	Determinada Certificada
18-149-016-00625-001	50000	R	NO	HERBACEOS	0,23		0,23	0,23
18-149-016-00626-001	50000	R	NO	HERBACEOS	0,11		0,09	0,11
18-149-016-00627-001	4100	R	NO	HERBACEOS	0,32		0,31	0,32
18-149-016-00630-001	50000	R	NO	HERBACEOS	0,07		0,07	0,08
18-149-016-00631-001	50000	R	NO	HERBACEOS	0,07		0,07	0,07
18-149-016-00632-001	50000	R	NO	HERBACEOS	0,07		0,07	0,07
18-149-016-00634-002	50000	R	NO	HERBACEOS	0,18		0,16	0,18
18-149-016-00635-003	6000	R	NO	HERBACEOS	0,20		0,20	0,20
18-149-016-00638-001	6000	R	NO	HERBACEOS	0,17		0,17	0,17
18-149-016-00641-001	6000	R	NO	HERBACEOS	0,15		0,14	0,15
18-149-016-00642-001	6000	R	NO	HERBACEOS	0,14		0,14	0,14
18-149-016-00643-001	6000	R	NO	HERBACEOS	0,22	0,21	0,21	0,22
18-149-016-00655-001	6000	R	NO	HERBACEOS	0,20		0,20	0,20
18-149-016-00656-001	6000	R	NO	HERBACEOS	0,29		0,29	0,29

APELLIDOS Y NOMBRE / RAZÓN SOCIAL

NIF

EXPEDIENTE

ANUALIDAD DE PAGO

TORRES GARCIA SEGUNDO

74596099S

4000614

6ª

Resumen de superficies

GRUPO DE PAGO

FRUTALES DE SECANO

TOTAL

SUPERFICIE (Hectáreas)

Declarada
admisible

Comprometida

Declarada
Reducida(3)

Resuelta

% Sobredeclaración (1)

4,77

4,89

4,77

4,77

0,00

4,77

4,89

4,77

4,77

% PENALIZACIÓN

IMPORTE (Euros)

Admisibilidad (2)	Presentación		Omisión declaración	Condicionalidad
	tardía	0,00		
0,00	0,00	0,00	0,00	0,00

	Calculado(4)	FEADER(EJE2)			MAGRAMA	CAPDER	Total
Pago realizado		287,49	26,34	45,53		359,36	
A pagar		135,29	12,40	21,42		169,11	
TOTAL	528,47	422,78	38,74	66,95		528,47	

RECINTOS

REFERENCIA SIGPAC	CULTIVO	S/R	CONV.	GRUPO PAGO	Declarada admisible	SUPERFICIE (Hectáreas)		
						Conv. SIGPAC	Control C.(5)	Determinada Certificada
18-040-014-00085-001	104000	S	NO	FRUTALES DE SECANO	1,95		1,95	1,95
18-040-015-00011-001	104000	S	NO	FRUTALES DE SECANO	2,82	2,82	2,82	2,82



1. Reducciones previstas por sobredeclaración, artículo 16 del Reglamento (UE) nº 65/2011

2. Resolución de 3 de agosto de 2012 de la Dirección General de Fondos Agrarios (BOJA nº 159, 14 de agosto de 2012)

3. Superficie declarada admisible tras el ajuste con la conversión SIGPAC para el grupo de pago de herbáceos.

Menor valor entre la superficie declarada admisible tras el ajuste con la conversión SIGPAC y la comprometida admisible para el resto de grupos de pago

4. Se calcula sobre la superficie declarada reducida

5. Superficie de cultivo válido para la ayuda determinada en campo para el grupo de pago de herbáceos.

Superficie de cultivo válido para la ayuda determinada en campo tras el ajuste con la superficie comprometida admisible para el resto de grupos de pago

* Ayuda cofinanciada a través del Plan de Reestructuración del Tabaco de Andalucía contemplado en el Programa de Desarrollo Rural de Andalucía (2007-2013)

<u>APELLIDOS Y NOMBRE / RAZÓN SOCIAL</u>	<u>NIF</u>	<u>EXPEDIENTE</u>	<u>ANUALIDAD DE PAGO</u>
TORRES MARTINEZ FERNANDO	74595875K	4002882	6ª

Resumen de superficies

<u>GRUPO DE PAGO</u>	<u>SUPERFICIE (Hectáreas)</u>				<u>% Sobredeclaración (1)</u>
	<u>Declarada admisible</u>	<u>Comprometida</u>	<u>Declarada Reducida(3)</u>	<u>Resuelta</u>	
FRUTALES DE SECANO	2,84		2,84	2,84	0,00
TOTAL	2,84	2,84	2,84	2,84	

% PENALIZACIÓN**IMPORTE (Euros)**

<u>Admisibilidad (2)</u>	<u>Presentación tardía</u>	<u>Omisión declaración</u>	<u>Condicionalidad</u>		<u>Calculado(4)</u>	<u>FEADER(EJE2)</u>	<u>MAGRAMA</u>	<u>CAPDER</u>	<u>Total</u>
0,00	0,00	0,00	0,00	Pago realizado		171,16	15,68	27,12	213,96
				A pagar		80,54	7,38	12,76	100,68
				TOTAL	314,64	251,70	23,06	39,88	314,64

RECINTOS

<u>REFERENCIA SIGPAC</u>	<u>CULTIVO S/R</u>	<u>CONV.</u>	<u>GRUPO PAGO</u>	<u>Declarada admisible</u>	<u>SUPERFICIE (Hectáreas)</u>	<u>Conv. SIGPAC Control C.(5)</u>	<u>Determinada</u>	<u>Certificada</u>
18-040-017-00051-001	104000 S	NO	FRUTALES DE SECANO	2,84			2,84	2,84



1. Reducciones previstas por sobredeclaración, artículo 16 del Reglamento (UE) nº 65/2011

2. Resolución de 3 de agosto de 2012 de la Dirección General de Fondos Agrarios (BOJA nº 159, 14 de agosto de 2012)

3. Superficie declarada admisible tras el ajuste con la conversión SIGPAC para el grupo de pago de herbáceos.

Menor valor entre la superficie declarada admisible tras el ajuste con la conversión SIGPAC y la comprometida admisible para el resto de grupos de pago

4. Se calcula sobre la superficie declarada reducida

5. Superficie de cultivo válido para la ayuda determinada en campo para el grupo de pago de herbáceos.

Superficie de cultivo válido para la ayuda determinada en campo tras el ajuste con la superficie comprometida admisible para el resto de grupos de pago

* Ayuda cofinanciada a través del Plan de Reestructuración del Tabaco de Andalucía contemplado en el Programa de Desarrollo Rural de Andalucía (2007-2013)

<u>APELLIDOS Y NOMBRE / RAZÓN SOCIAL</u>	<u>NIF</u>	<u>EXPEDIENTE</u>	<u>ANUALIDAD DE PAGO</u>
TORRES MUÑOZ ANTONIO JESUS	52527981Y	4028550	7ª

Resumen de superficies

<u>GRUPO DE PAGO</u>	<u>SUPERFICIE (Hectáreas)</u>			<u>% Sobredeclaración (1)</u>
	<u>Declarada admisible</u>	<u>Declarada Reducida(3)</u>	<u>Resuelta</u>	
HERBACEOS	254,09	246,31	246,31	0,00
TOTAL	254,09	246,31	246,31	

% PENALIZACIÓN**IMPORTE (Euros)**

<u>Admisibilidad (2)</u>	<u>Presentación tardía</u>	<u>Omisión declaración</u>	<u>Condicionalidad</u>		<u>Calculado(4)</u>	<u>FEADER(EJE2)</u>	<u>MAGRAMA</u>	<u>CAPDER</u>	<u>Total</u>
0,00	0,00	0,00	0,00	Pago realizado		14.075,87	1.289,70	2.229,27	17.594,84
				A pagar		8.923,91	817,65	1.413,33	11.154,89
				TOTAL	28.749,73	22.999,78	2.107,35	3.642,60	28.749,73

RECINTOS

<u>REFERENCIA SIGPAC</u>	<u>CULTIVO</u>	<u>S/R</u>	<u>CONV.</u>	<u>GRUPO PAGO</u>	<u>Declarada admisible</u>	<u>SUPERFICIE (Hectáreas)</u>			
					<u>Conv. SIGPAC</u>	<u>Control C.(5)</u>	<u>Determinada</u>	<u>Certificada</u>	
18-057-008-00081-002	5000	S	NO	HERBACEOS	13,01			13,00	13,01
18-057-008-00082-002	5000	S	NO	HERBACEOS	8,93			8,93	8,93
18-057-021-00191-008	1000	S	NO	HERBACEOS	0,59			0,59	0,59
18-057-021-00205-001	5000	S	NO	HERBACEOS	1,18			1,10	1,18
18-057-021-00208-002	5000	S	NO	HERBACEOS	2,17	4,91		2,17	2,17
18-057-021-00209-001	5000	S	NO	HERBACEOS	0,72			0,72	0,72
18-057-021-00233-002	8000	S	NO	HERBACEOS	0,20			0,20	0,20
18-057-021-00277-001	5000	S	NO	HERBACEOS	0,09			0,09	0,09
18-057-021-00279-002	5000	S	NO	HERBACEOS	0,30			0,29	0,30
18-057-021-00325-003	5000	S	NO	HERBACEOS	11,77			11,17	11,77
18-057-021-00327-007	5000	S	NO	HERBACEOS	1,56			1,55	1,55
18-057-021-00327-009	8000	S	NO	HERBACEOS	2,03	2,03		2,03	2,03
18-057-021-00327-013	8000	S	NO	HERBACEOS	1,08	1,08		1,08	1,06
18-057-021-00328-003	5000	S	NO	HERBACEOS	1,81			1,81	1,81
18-057-021-00340-001	5000	S	NO	HERBACEOS	0,61			0,61	0,61
18-057-021-00341-007	5000	S	NO	HERBACEOS	22,60	74,23		22,60	22,60
18-057-021-00341-007	33000	S	NO	HERBACEOS	30,01	74,23		30,01	30,01
18-057-021-00344-002	33000	S	NO	HERBACEOS	6,71			6,71	6,71
18-057-021-00346-001	33000	S	NO	HERBACEOS	6,99	6,99		6,99	6,99
18-057-021-00349-002	5000	S	NO	HERBACEOS	1,05			0,88	1,05
18-057-021-00350-002	5000	S	NO	HERBACEOS	1,97	1,05		1,05	1,97
18-057-021-00415-002	5000	S	NO	HERBACEOS	1,44	1,29		1,29	1,44
18-057-021-00425-002	5000	S	NO	HERBACEOS	3,18			3,18	3,18
18-057-021-00427-004	5000	S	NO	HERBACEOS	11,28	10,50		10,50	11,28
18-057-021-00429-003	5000	S	NO	HERBACEOS	10,04	8,18		8,18	10,04
18-057-037-00327-002	5000	S	NO	HERBACEOS	1,26	1,26		1,26	1,26
18-057-037-00327-007	5000	S		HERBACEOS	1,55	1,39		1,39	0,00
18-057-037-00327-013	5000	R	NO	HERBACEOS	0,86			0,81	0,86
18-057-037-00330-002	5000	R	NO	HERBACEOS	0,29			0,17	0,29
18-057-037-00404-001	33000	S	NO	HERBACEOS	1,97			1,97	1,97
18-057-037-00405-001	33000	S	NO	HERBACEOS	1,14			1,14	1,14
18-057-037-00433-015	5000	S	NO	HERBACEOS	2,46	2,11		2,11	2,46
18-057-037-00433-018	5000	S	NO	HERBACEOS	1,09	1,09		1,09	1,09
18-057-037-00433-019	5000	S	NO	HERBACEOS	1,80	1,80		1,80	1,80
18-057-037-00434-001	33000	S	NO	HERBACEOS	2,42			2,42	2,42
18-057-037-00436-001	33000	S	NO	HERBACEOS	0,98			0,98	0,98
18-057-037-00437-001	33000	S	NO	HERBACEOS	2,76			2,76	2,76
18-057-037-00448-001	5000	S	NO	HERBACEOS	0,74	0,74		0,74	0,74
18-057-037-00451-002	33000	S	NO	HERBACEOS	1,81			1,78	1,81
18-057-037-00452-001	33000	S	NO	HERBACEOS	0,91			0,91	0,91
18-057-037-00454-001	5000	S	NO	HERBACEOS	0,84	0,84		0,84	0,84

1. Reducciones previstas por sobredeclaración, artículo 16 del Reglamento (UE) nº 65/2011

2. Resolución de 3 de agosto de 2012 de la Dirección General de Fondos Agrarios (BOJA nº 159, 14 de agosto de 2012)

3. Superficie declarada admisible tras el ajuste con la conversión SIGPAC para el grupo de pago de herbáceos.

Menor valor entre la superficie declarada admisible tras el ajuste con la conversión SIGPAC y la comprometida admisible para el resto de grupos de pago

4. Se calcula sobre la superficie declarada reducida

5. Superficie de cultivo válido para la ayuda determinada en campo para el grupo de pago de herbáceos.

Superficie de cultivo válido para la ayuda determinada en campo tras el ajuste con la superficie comprometida admisible para el resto de grupos de pago

* Ayuda cofinanciada a través del Plan de Reestructuración del Tabaco de Andalucía contemplado en el Programa de Desarrollo Rural de Andalucía (2007-2013)

RECINTOS

REFERENCIA SIGPAC	CULTIVO	S/R	CONV.	GRUPO PAGO	Declarada admisible	SUPERFICIE (Hectáreas)		
						Conv. SIGPAC	Control C.(5)	Determinada Certificada
18-057-037-00455-001	5000	S	NO	HERBACEOS	0,21		0,21	0,21
18-057-037-00455-004	5000	S	NO	HERBACEOS	1,43	1,37	1,37	1,43
18-057-037-00458-001	5000	S	NO	HERBACEOS	0,10		0,10	0,10
18-057-037-00458-002	5000	S	NO	HERBACEOS	0,15	0,15	0,15	0,15
18-057-037-00458-003	5000	S	NO	HERBACEOS	0,35	0,35	0,35	0,35
18-057-037-00458-013	5000	S	NO	HERBACEOS	1,32	1,32	1,32	1,32
18-057-037-00458-014	5000	S	NO	HERBACEOS	0,52		0,51	0,52
18-057-037-00459-001	5000	S	NO	HERBACEOS	0,57		0,57	0,57
18-057-037-00459-004	5000	S	NO	HERBACEOS	0,03		0,03	0,03
18-057-037-00459-006	5000	S	NO	HERBACEOS	0,45	0,44	0,44	0,45
18-057-037-00461-001	5000	S	NO	HERBACEOS	0,71		0,71	0,71
18-057-037-00488-001	33000	S	NO	HERBACEOS	1,49		1,49	1,49
18-057-037-00489-001	33000	S	NO	HERBACEOS	0,96		0,96	0,96
18-057-037-00492-001	33000	S	NO	HERBACEOS	1,16		1,15	1,16
18-057-037-00495-001	5000	S	NO	HERBACEOS	0,76	0,76	0,76	0,76
18-057-037-00495-002	5000	S		HERBACEOS	0,04	0,04	0,04	0,00
18-057-037-00523-013	33000	S	NO	HERBACEOS	26,18	24,83	24,83	24,84
18-057-038-00133-001	33000	S	NO	HERBACEOS	2,51	2,51	2,51	2,51
18-057-038-00136-001	33000	S	NO	HERBACEOS	0,58		0,58	0,58
18-057-038-00139-001	33000	S	NO	HERBACEOS	1,61		1,61	1,61
18-057-038-00142-002	33000	S	NO	HERBACEOS	0,57		0,57	0,57
18-057-038-00155-001	33000	S	NO	HERBACEOS	1,27		1,27	1,27
18-057-038-00156-002	33000	S	NO	HERBACEOS	1,55		1,55	1,55
18-057-038-00157-001	33000	S	NO	HERBACEOS	1,15		1,15	1,15
18-057-038-00166-001	33000	S	NO	HERBACEOS	5,96	5,96	5,96	5,96
18-057-038-00167-001	33000	S	NO	HERBACEOS	1,13	1,13	1,13	1,13
18-057-038-00168-001	33000	S	NO	HERBACEOS	1,70	1,53	1,53	1,70
18-057-038-00173-004	5000	S	NO	HERBACEOS	4,10	4,10	4,10	4,10
18-057-038-00173-005	5000	S		HERBACEOS	0,57	0,57	0,57	0,00
18-057-038-00175-001	5000	S	NO	HERBACEOS	3,93		3,79	3,93
18-057-038-00177-002	5000	S	NO	HERBACEOS	3,63	3,63	3,63	3,63
18-057-038-00191-001	5000	S	NO	HERBACEOS	2,25		2,05	2,25
18-057-038-00197-001	5000	S	NO	HERBACEOS	1,27	1,27	1,27	1,27
18-057-038-00203-001	33000	S	NO	HERBACEOS	1,20	1,20	1,20	1,20
18-057-038-00209-001	5000	S	NO	HERBACEOS	0,86		0,85	0,86
18-057-038-00215-001	5000	S	NO	HERBACEOS	1,46	1,46	1,46	1,46
18-057-038-00218-001	5000	S	NO	HERBACEOS	0,28		0,28	0,28
18-057-039-00014-001	5000	S	NO	HERBACEOS	1,32		1,32	1,32
18-057-039-00028-001	33000	S	NO	HERBACEOS	1,93		1,83	1,93
18-057-039-00090-001	5000	S	NO	HERBACEOS	3,72		3,71	3,72
18-057-039-00091-001	5000	S	NO	HERBACEOS	0,39	0,39	0,39	0,39
18-057-039-00162-001	5000	S	NO	HERBACEOS	8,11	8,11	8,11	8,11

INCIDENCIA DESCRIPCIÓN

73103 El recinto declarado no cumple con las normas de producción ecológica (compromiso anexo 1, Orden 24 marzo 2011)

Recinto:18-057-037-00327-007 Cultivo:5000 CEBADA-SIN VARIEDAD Secano

Recinto:18-057-037-00495-002 Cultivo:5000 CEBADA-SIN VARIEDAD Secano

Recinto:18-057-038-00173-005 Cultivo:5000 CEBADA-SIN VARIEDAD Secano

73104 Recinto declarado que no cumple en su totalidad con las normas de producción ecológica (compromiso anexo 1, Orden 24 marzo 2011)

Recinto:18-057-021-00327-007 Cultivo:5000 CEBADA-SIN VARIEDAD Secano Sup. Declarada:1,56 Sup. Certificada:1,55

Recinto:18-057-021-00327-013 Cultivo:8000 AVENA-SIN VARIEDAD Secano Sup. Declarada:1,08 Sup. Certificada:1,06

Recinto:18-057-037-00523-013 Cultivo:33000 GIRASOL-SIN VARIEDAD Secano Sup. Declarada:26,18 Sup. Certificada:24,84

73106 Recinto declarado no comprometido

Recinto:18-057-021-00327-012 Cultivo:8000 AVENA-SIN VARIEDAD Secano

1. Reducciones previstas por sobredeclaración, artículo 16 del Reglamento (UE) nº 65/2011

2. Resolución de 3 de agosto de 2012 de la Dirección General de Fondos Agrarios (BOJA nº 159, 14 de agosto de 2012)

3. Superficie declarada admisible tras el ajuste con la conversión SIGPAC para el grupo de pago de herbáceos.

Menor valor entre la superficie declarada admisible tras el ajuste con la conversión SIGPAC y la comprometida admisible para el resto de grupos de pago

4. Se calcula sobre la superficie declarada reducida

5. Superficie de cultivo válido para la ayuda determinada en campo para el grupo de pago de herbáceos.

Superficie de cultivo válido para la ayuda determinada en campo tras el ajuste con la superficie comprometida admisible para el resto de grupos de pago

* Ayuda cofinanciada a través del Plan de Reestructuración del Tabaco de Andalucía contemplado en el Programa de Desarrollo Rural de Andalucía (2007-2013)

<u>APELLIDOS Y NOMBRE / RAZÓN SOCIAL</u>	<u>NIF</u>	<u>EXPEDIENTE</u>	<u>ANUALIDAD DE PAGO</u>			
TORRES RODRIGUEZ ANTONIO	23614933M	4012528	7ª			
Resumen de superficies						
		SUPERFICIE (Hectáreas)				
GRUPO DE PAGO		<u>Declarada admisible</u>	<u>Comprometida</u>	<u>Declarada Reducida(3)</u>	<u>Resuelta</u>	<u>% Sobredeclaración (1)</u>
FRUTALES DE SECANO		50,12		50,11	50,11	0,00
TOTAL		50,12	50,18	50,11	50,11	

% PENALIZACIÓN				IMPORTE (Euros)					
<u>Admisibilidad (2)</u>	<u>Presentación tardía</u>	<u>Omisión declaración</u>	<u>Condicionalidad</u>		<u>Calculado(4)</u>	<u>FEADER(EJE2)</u>	<u>MAGRAMA</u>	<u>CAPDER</u>	<u>Total</u>
0,00	0,00	0,00	0,00	A pagar	5.103,65	4.082,92	374,10	646,63	5.103,65

RECINTOS

<u>REFERENCIA SIGPAC</u>	<u>CULTIVO</u>	<u>S/R</u>	<u>CONV.</u>	<u>GRUPO PAGO</u>	<u>Declarada admisible</u>	<u>SUPERFICIE (Hectáreas)</u>			
					<u>Conv. SIGPAC</u>	<u>Control C.(5)</u>	<u>Determinada</u>	<u>Certificada</u>	
18-084-006-00027-011	104000	S	NO	FRUTALES DE SECANO	25,12	25,12		25,12	25,12
18-084-006-00028-001	104000	S	NO	FRUTALES DE SECANO	3,06			3,05	3,06
18-084-006-00030-001	104000	S	NO	FRUTALES DE SECANO	0,59			0,59	0,59
18-084-006-00032-001	104000	S	NO	FRUTALES DE SECANO	9,49	9,49		9,49	9,49
18-084-006-00046-001	104000	S	NO	FRUTALES DE SECANO	1,39			1,39	1,39
18-084-006-00050-001	104000	S	NO	FRUTALES DE SECANO	0,90			0,90	0,90
18-084-006-00073-001	104000	S	NO	FRUTALES DE SECANO	2,61	2,61		2,61	2,61
18-084-006-00306-002	104000	S	NO	FRUTALES DE SECANO	6,96			6,96	6,96



1. Reducciones previstas por sobredeclaración, artículo 16 del Reglamento (UE) nº 65/2011

2. Resolución de 3 de agosto de 2012 de la Dirección General de Fondos Agrarios (BOJA nº 159, 14 de agosto de 2012)

3. Superficie declarada admisible tras el ajuste con la conversión SIGPAC para el grupo de pago de herbáceos.

Menor valor entre la superficie declarada admisible tras el ajuste con la conversión SIGPAC y la comprometida admisible para el resto de grupos de pago

4. Se calcula sobre la superficie declarada reducida

5. Superficie de cultivo válido para la ayuda determinada en campo para el grupo de pago de herbáceos.

Superficie de cultivo válido para la ayuda determinada en campo tras el ajuste con la superficie comprometida admisible para el resto de grupos de pago

* Ayuda cofinanciada a través del Plan de Reestructuración del Tabaco de Andalucía contemplado en el Programa de Desarrollo Rural de Andalucía (2007-2013)

<u>APELLIDOS Y NOMBRE / RAZÓN SOCIAL</u>	<u>NIF</u>	<u>EXPEDIENTE</u>	<u>ANUALIDAD DE PAGO</u>		
TORRES RODRIGUEZ LUZ	23612675R	4032517	7ª		
Resumen de superficies					
GRUPO DE PAGO	SUPERFICIE (Hectáreas)				
	<u>Declarada admisible</u>	<u>Comprometida</u>	<u>Declarada Reducida(3)</u>	<u>Resuelta</u>	<u>% Sobredeclaración (1)</u>
FRUTALES DE SECANO	51,73		51,71	51,71	0,00
TOTAL	51,73	51,75	51,71	51,71	

<u>% PENALIZACIÓN</u>				<u>IMPORTE (Euros)</u>					
<u>Admisibilidad (2)</u>	<u>Presentación tardía</u>	<u>Omisión declaración</u>	<u>Condicionalidad</u>	<u>Calculado(4)</u>	<u>FEADER(EJE2)</u>	<u>MAGRAMA</u>	<u>CAPDER</u>	<u>Total</u>	
0,00	0,00	0,00	0,00	A pagar	5.210,01	4.168,01	381,89	660,11	5.210,01

RECINTOS

<u>REFERENCIA SIGPAC</u>	<u>CULTIVO</u>	<u>S/R</u>	<u>CONV.</u>	<u>GRUPO PAGO</u>	<u>Declarada</u>	<u>SUPERFICIE (Hectáreas)</u>			
					<u>admisible</u>	<u>Conv. SIGPAC</u>	<u>Control C.(5)</u>	<u>Determinada</u>	<u>Certificada</u>
18-057-012-00057-001	104000	S	NO	FRUTALES DE SECANO	1,43			1,43	1,43
18-057-013-00029-003	104000	S	NO	FRUTALES DE SECANO	5,57			5,56	5,57
18-057-013-00029-004	104000	S	NO	FRUTALES DE SECANO	2,11			2,11	2,11
18-057-014-00417-001	104000	S	NO	FRUTALES DE SECANO	6,99	6,99		6,99	6,99
18-057-014-00418-001	104000	S	NO	FRUTALES DE SECANO	0,64			0,64	0,64
18-057-014-00419-001	104000	S	NO	FRUTALES DE SECANO	1,54			1,54	1,54
18-057-014-00440-004	104000	S	NO	FRUTALES DE SECANO	18,37			18,37	18,37
18-057-014-00473-001	104000	S	NO	FRUTALES DE SECANO	3,85			3,84	3,85
18-057-014-00474-004	104000	S	NO	FRUTALES DE SECANO	1,65	1,65		1,65	1,65
18-057-014-00822-001	104000	S	NO	FRUTALES DE SECANO	7,96			7,96	7,96
18-057-060-00046-001	104000	S	NO	FRUTALES DE SECANO	1,62	1,62		1,62	1,62



1. Reducciones previstas por sobredeclaración, artículo 16 del Reglamento (UE) nº 65/2011

2. Resolución de 3 de agosto de 2012 de la Dirección General de Fondos Agrarios (BOJA nº 159, 14 de agosto de 2012)

3. Superficie declarada admisible tras el ajuste con la conversión SIGPAC para el grupo de pago de herbáceos.

Menor valor entre la superficie declarada admisible tras el ajuste con la conversión SIGPAC y la comprometida admisible para el resto de grupos de pago

4. Se calcula sobre la superficie declarada reducida

5. Superficie de cultivo válido para la ayuda determinada en campo para el grupo de pago de herbáceos.

Superficie de cultivo válido para la ayuda determinada en campo tras el ajuste con la superficie comprometida admisible para el resto de grupos de pago

* Ayuda cofinanciada a través del Plan de Reestructuración del Tabaco de Andalucía contemplado en el Programa de Desarrollo Rural de Andalucía (2007-2013)

<u>APELLIDOS Y NOMBRE / RAZÓN SOCIAL</u>	<u>NIF</u>	<u>EXPEDIENTE</u>	<u>ANUALIDAD DE PAGO</u>	
TRIPIANA RUBIO FRANCISCO	24157875D	4008320	7ª	
Resumen de superficies				
			SUPERFICIE (Hectáreas)	
GRUPO DE PAGO		<u>Declarada admisible</u>	<u>Declarada Reducida(3)</u>	<u>Resuelta</u>
HERBACEOS		8,29	8,23	8,23
TOTAL		8,29	8,23	8,23

<u>% PENALIZACIÓN</u>				<u>IMPORTE (Euros)</u>					
<u>Admisibilidad (2)</u>	<u>Presentación tardía</u>	<u>Omisión declaración</u>	<u>Condicionalidad</u>		<u>Calculado(4)</u>	<u>FEADER(EJE2)</u>	<u>MAGRAMA</u>	<u>CAPDER</u>	<u>Total</u>
0,00	0,00	0,00	0,00	A pagar	1.360,67	1.088,54	99,74	172,39	1.360,67

RECINTOS

<u>REFERENCIA SIGPAC</u>	<u>CULTIVO</u>	<u>S/R</u>	<u>CONV.</u>	<u>GRUPO PAGO</u>	<u>Declarada admisible</u>	<u>SUPERFICIE (Hectáreas)</u>			
						<u>Conv. SIGPAC</u>	<u>Control C.(5)</u>	<u>Determinada</u>	<u>Certificada</u>
18-149-002-00349-001	8000	S	NO	HERBACEOS	0,10	0,11		0,10	0,10
18-149-004-00037-002	53000	S	NO	HERBACEOS	0,98			0,96	0,98
18-149-005-00095-001	8000	S	NO	HERBACEOS	0,35			0,33	0,35
18-149-005-00193-001	8000	S	NO	HERBACEOS	0,40			0,40	0,40
18-149-005-00193-002	8000	S	NO	HERBACEOS	0,14	0,14		0,14	0,14
18-149-005-00194-002	8000	S	NO	HERBACEOS	0,47	0,48		0,47	0,47
18-149-005-00195-001	8000	S	NO	HERBACEOS	0,28			0,28	0,28
18-149-008-00028-001	53000	S	NO	HERBACEOS	1,42			1,40	1,42
18-149-016-00013-001	8000	S	NO	HERBACEOS	4,15	4,15		4,15	4,15



1. Reducciones previstas por sobredeclaración, artículo 16 del Reglamento (UE) nº 65/2011

2. Resolución de 3 de agosto de 2012 de la Dirección General de Fondos Agrarios (BOJA nº 159, 14 de agosto de 2012)

3. Superficie declarada admisible tras el ajuste con la conversión SIGPAC para el grupo de pago de herbáceos.

Menor valor entre la superficie declarada admisible tras el ajuste con la conversión SIGPAC y la comprometida admisible para el resto de grupos de pago

4. Se calcula sobre la superficie declarada reducida

5. Superficie de cultivo válido para la ayuda determinada en campo para el grupo de pago de herbáceos.

Superficie de cultivo válido para la ayuda determinada en campo tras el ajuste con la superficie comprometida admisible para el resto de grupos de pago

* Ayuda cofinanciada a través del Plan de Reestructuración del Tabaco de Andalucía contemplado en el Programa de Desarrollo Rural de Andalucía (2007-2013)

<u>APELLIDOS Y NOMBRE / RAZÓN SOCIAL</u>	<u>NIF</u>	<u>EXPEDIENTE</u>	<u>ANUALIDAD DE PAGO</u>
TRUJILLO GOMEZ ARTURO ANDRES	76141261Z	4026460	4ª

Resumen de superficies

<u>GRUPO DE PAGO</u>	<u>SUPERFICIE (Hectáreas)</u>				<u>% Sobredeclaración (1)</u>
	<u>Declarada admisible</u>	<u>Comprometida</u>	<u>Declarada Reducida(3)</u>	<u>Resuelta</u>	
FRUTALES DE REGADIO	3,88		3,88	3,88	0,00
FRUTALES DE SECANO	9,48		9,38	9,38	0,00
TOTAL	13,36	13,26	13,26	13,26	

% PENALIZACIÓN**IMPORTE (Euros)**

<u>Admisibilidad (2)</u>	<u>Presentación tardía</u>	<u>Omisión declaración</u>	<u>Condicionalidad</u>		<u>Calculado(4)</u>	<u>FEADER(EJE2)</u>	<u>MAGRAMA</u>	<u>CAPDER</u>	<u>Total</u>
0,00	0,00	0,00	0,00	Pago realizado		1.683,46	154,24	266,63	2.104,33
				A pagar		792,22	72,59	125,46	990,27
				TOTAL	3.094,60	2.475,68	226,83	392,09	3.094,60

RECINTOS

<u>REFERENCIA SIGPAC</u>	<u>CULTIVO</u>	<u>S/R</u>	<u>CONV.</u>	<u>GRUPO PAGO</u>	<u>Declarada admisible</u>	<u>SUPERFICIE (Hectáreas)</u>		
					<u>Conv. SIGPAC</u>	<u>Control C.(5)</u>	<u>Determinada</u>	<u>Certificada</u>
18-167-001-00200-001	104000	R	NO	FRUTALES DE REGADIO	0,94		0,94	0,94
18-167-001-00200-002	104000	R	NO	FRUTALES DE REGADIO	0,25		0,25	0,25
18-167-001-00201-002	104000	R	NO	FRUTALES DE REGADIO	2,69		2,69	2,69
18-167-025-00356-005	104000	S	NO	FRUTALES DE SECANO	0,90		0,90	0,90
18-167-025-00356-006	104000	S	NO	FRUTALES DE SECANO	0,20		0,20	0,20
18-167-025-00362-009	104000	S	NO	FRUTALES DE SECANO	1,56	1,46	1,46	1,56
18-167-025-00363-001	104000	S	NO	FRUTALES DE SECANO	0,64		0,64	0,64
18-167-025-00367-003	104000	S	NO	FRUTALES DE SECANO	0,63		0,63	0,63
18-167-025-00367-006	104000	S	NO	FRUTALES DE SECANO	3,96		3,96	3,96
18-167-025-00368-005	104000	S	NO	FRUTALES DE SECANO	1,59		1,59	1,59



1. Reducciones previstas por sobredeclaración, artículo 16 del Reglamento (UE) nº 65/2011

2. Resolución de 3 de agosto de 2012 de la Dirección General de Fondos Agrarios (BOJA nº 159, 14 de agosto de 2012)

3. Superficie declarada admisible tras el ajuste con la conversión SIGPAC para el grupo de pago de herbáceos.

Menor valor entre la superficie declarada admisible tras el ajuste con la conversión SIGPAC y la comprometida admisible para el resto de grupos de pago

4. Se calcula sobre la superficie declarada reducida

5. Superficie de cultivo válido para la ayuda determinada en campo para el grupo de pago de herbáceos.

Superficie de cultivo válido para la ayuda determinada en campo tras el ajuste con la superficie comprometida admisible para el resto de grupos de pago

* Ayuda cofinanciada a través del Plan de Reestructuración del Tabaco de Andalucía contemplado en el Programa de Desarrollo Rural de Andalucía (2007-2013)

<u>APELLIDOS Y NOMBRE / RAZÓN SOCIAL</u>	<u>NIF</u>	<u>EXPEDIENTE</u>	<u>ANUALIDAD DE PAGO</u>
TUNEZ SOLA GREGORIO	74586993V	4039099	4ª

Resumen de superficies

<u>GRUPO DE PAGO</u>	<u>SUPERFICIE (Hectáreas)</u>				<u>% Sobredeclaración (1)</u>
	<u>Declarada admisible</u>	<u>Comprometida</u>	<u>Declarada Reducida(3)</u>	<u>Resuelta</u>	
FRUTALES DE SECANO	35,97		35,85	35,85	0,00
TOTAL	35,97	36,11	35,85	35,85	

Resumen de superficies

<u>GRUPO DE PAGO</u>	<u>SUPERFICIE (Hectáreas)</u>				<u>% Sobredeclaración (1)</u>
	<u>Declarada admisible</u>	<u>Comprometida</u>	<u>Declarada Reducida(3)</u>	<u>Resuelta</u>	
HERBACEOS	33,60		32,13	32,13	0,00
TOTAL	33,60		32,13	32,13	

% PENALIZACIÓN

IMPORTE (Euros)

<u>Admisibilidad (2)</u>	<u>Presentación tardía</u>	<u>Omisión declaración</u>	<u>Condicionalidad</u>	<u>Pago realizado</u>	<u>Calculado(4)</u>	<u>FEADER(EJE2)</u>	<u>MAGRAMA</u>	<u>CAPDER</u>	<u>Total</u>
0,00	0,00	0,00	0,00			5.050,43	462,75	799,85	6.313,03
				A pagar		2.376,67	217,76	376,41	2.970,84
				TOTAL	9.283,87	7.427,10	680,51	1.176,26	9.283,87

RECINTOS

<u>REFERENCIA SIGPAC</u>	<u>CULTIVO</u>	<u>S/R</u>	<u>CONV.</u>	<u>GRUPO PAGO</u>	<u>Declarada admisible</u>	<u>SUPERFICIE (Hectáreas)</u>		
						<u>Conv. SIGPAC</u>	<u>Control C.(5)</u>	<u>Determinada Certificada</u>
18-057-008-00023-001	104000	S	NO	FRUTALES DE SECANO	2,31		2,29	2,31
18-057-008-00024-001	104000	S	NO	FRUTALES DE SECANO	8,87		8,87	8,87
18-057-008-00051-001	104000	S	NO	FRUTALES DE SECANO	0,30		0,30	0,30
18-057-008-00055-001	104000	S	NO	FRUTALES DE SECANO	6,07		5,99	6,08
18-057-008-00068-002	104000	S	NO	FRUTALES DE SECANO	4,29	4,29	4,29	4,29
18-057-008-00087-001	8000	S	NO	HERBACEOS	3,54		3,54	3,54
18-057-008-00124-001	8000	S	NO	HERBACEOS	7,57		7,57	7,57
18-057-011-00027-002	104000	S	NO	FRUTALES DE SECANO	0,54	0,54	0,54	0,54
18-057-011-00027-003	104000	S	NO	FRUTALES DE SECANO	1,88		1,88	1,88
18-057-011-00036-001	8000	S	NO	HERBACEOS	5,45	5,00	5,00	5,45
18-057-011-00037-001	8000	S	NO	HERBACEOS	3,93		3,35	3,93
18-057-011-00038-001	8000	S	NO	HERBACEOS	1,28		1,09	1,28
18-057-011-00040-001	8000	S	NO	HERBACEOS	0,47		0,38	0,47
18-057-011-00043-001	8000	S	NO	HERBACEOS	1,23		1,20	1,23
18-057-012-00111-001	8000	S	NO	HERBACEOS	1,04		1,04	1,04
18-057-012-00113-001	8000	S	NO	HERBACEOS	0,81		0,81	0,81
18-057-021-00023-001	104000	S	NO	FRUTALES DE SECANO	1,03		1,03	1,03
18-057-021-00027-001	104000	S	NO	FRUTALES DE SECANO	0,25	0,25	0,25	0,25
18-057-021-00136-001	8000	S	NO	HERBACEOS	0,71	0,58	0,58	0,71
18-057-021-00225-001	104000	S	NO	FRUTALES DE SECANO	0,34	0,34	0,34	0,34
18-057-021-00228-001	104000	S	NO	FRUTALES DE SECANO	0,25	0,25	0,25	0,25
18-057-021-00386-001	8000	S	NO	HERBACEOS	4,00	4,00	4,00	4,00
18-057-034-00159-003	104000	S	NO	FRUTALES DE SECANO	1,28		1,28	1,28
18-057-034-00225-001	104000	S	NO	FRUTALES DE SECANO	6,05		6,05	6,05
18-057-034-00232-002	104000	S	NO	FRUTALES DE SECANO	1,72		1,70	1,72
18-057-035-00014-001	8000	S	NO	HERBACEOS	3,57	3,57	3,57	3,57
18-057-035-00037-002	104000	S	NO	FRUTALES DE SECANO	0,79		0,79	0,79

1. Reducciones previstas por sobredeclaración, artículo 16 del Reglamento (UE) nº 65/2011

2. Resolución de 3 de agosto de 2012 de la Dirección General de Fondos Agrarios (BOJA nº 159, 14 de agosto de 2012)

3. Superficie declarada admisible tras el ajuste con la conversión SIGPAC para el grupo de pago de herbáceos.

Menor valor entre la superficie declarada admisible tras el ajuste con la conversión SIGPAC y la comprometida admisible para el resto de grupos de pago

4. Se calcula sobre la superficie declarada reducida

5. Superficie de cultivo válido para la ayuda determinada en campo para el grupo de pago de herbáceos.

Superficie de cultivo válido para la ayuda determinada en campo tras el ajuste con la superficie comprometida admisible para el resto de grupos de pago

* Ayuda cofinanciada a través del Plan de Reestructuración del Tabaco de Andalucía contemplado en el Programa de Desarrollo Rural de Andalucía (2007-2013)

<u>APELLIDOS Y NOMBRE / RAZÓN SOCIAL</u>	<u>NIF</u>	<u>EXPEDIENTE</u>	<u>ANUALIDAD DE PAGO</u>
TUNEZ SOLA PEDRO ANTONIO	23611923P	4039109	4ª

Resumen de superficies

<u>GRUPO DE PAGO</u>	<u>SUPERFICIE (Hectáreas)</u>				<u>% Sobredeclaración (1)</u>
	<u>Declarada admisible</u>	<u>Comprometida</u>	<u>Declarada Reducida(3)</u>	<u>Resuelta</u>	
FRUTALES DE SECANO	38,30		38,18	38,18	0,00
TOTAL	38,30	38,31	38,18	38,18	

Resumen de superficies

<u>GRUPO DE PAGO</u>	<u>SUPERFICIE (Hectáreas)</u>				<u>% Sobredeclaración (1)</u>
	<u>Declarada admisible</u>	<u>Comprometida</u>	<u>Declarada Reducida(3)</u>	<u>Resuelta</u>	
HERBACEOS	111,10		108,69	108,69	0,00
TOTAL	111,10		108,69	108,69	

% PENALIZACIÓN**IMPORTE (Euros)**

<u>Admisibilidad (2)</u>	<u>Presentación tardía</u>	<u>Omisión declaración</u>	<u>Condicionabilidad</u>	<u>Pago realizado</u>	<u>Calculado(4)</u>	<u>FEADER(EJE2)</u>	<u>MAGRAMA</u>	<u>CAPDER</u>	<u>Total</u>
0,00	0,00	0,00	0,00			11.763,99	1.077,87	1.863,13	14.704,99
				A pagar		5.536,00	507,24	876,76	6.920,00
				TOTAL	21.624,99	17.299,99	1.585,11	2.739,89	21.624,99

RECINTOS

<u>REFERENCIA SIGPAC</u>	<u>CULTIVO</u>	<u>S/R</u>	<u>CONV.</u>	<u>GRUPO PAGO</u>	<u>Declarada admisible</u>	<u>SUPERFICIE (Hectáreas)</u>		
						<u>Conv. SIGPAC</u>	<u>Control C.(5) Determinada</u>	<u>Certificada</u>
18-057-007-00003-001	104000	S	NO	FRUTALES DE SECANO	0,35		0,35	0,35
18-057-007-00008-001	104000	S	NO	FRUTALES DE SECANO	1,02		1,01	1,02
18-057-008-00094-001	8000	S	NO	HERBACEOS	1,07		1,07	1,07
18-057-008-00141-007	8000	S	NO	HERBACEOS	4,28	7,50	4,28	4,28
18-057-008-00141-009	8000	S	NO	HERBACEOS	4,44	4,44	4,44	4,44
18-057-008-00141-010	8000	S	NO	HERBACEOS	3,55	3,50	3,50	3,55
18-057-008-00181-001	104000	S	NO	FRUTALES DE SECANO	0,11	0,11	0,11	0,11
18-057-008-00200-001	104000	S	NO	FRUTALES DE SECANO	2,47		2,47	2,47
18-057-008-00241-002	8000	S	NO	HERBACEOS	5,08	5,18	5,08	5,08
18-057-008-00241-005	8000	S	NO	HERBACEOS	1,74	1,74	1,74	1,74
18-057-008-00256-001	8000	S	NO	HERBACEOS	0,35		0,35	0,35
18-057-008-00258-001	8000	S	NO	HERBACEOS	4,00		3,98	4,00
18-057-011-00006-003	104000	S	NO	FRUTALES DE SECANO	0,49		0,49	0,49
18-057-011-00017-004	53000	S	NO	HERBACEOS	1,86	1,86	1,86	1,86
18-057-011-00024-001	8000	S	NO	HERBACEOS	4,58	4,29	4,29	4,58
18-057-021-00010-001	104000	S	NO	FRUTALES DE SECANO	1,04		1,04	1,04
18-057-021-00014-001	104000	S	NO	FRUTALES DE SECANO	0,96		0,96	0,96
18-057-021-00042-001	53000	S	NO	HERBACEOS	0,32		0,32	0,32
18-057-021-00045-001	53000	S	NO	HERBACEOS	1,33		1,33	1,33
18-057-021-00047-002	53000	S	NO	HERBACEOS	0,27		0,27	0,27
18-057-021-00047-003	8000	S	NO	HERBACEOS	3,64	3,64	3,64	3,64
18-057-021-00047-008	8000	S	NO	HERBACEOS	0,52	0,58	0,52	0,52
18-057-021-00048-002	104000	S	NO	FRUTALES DE SECANO	0,40		0,40	0,40
18-057-021-00048-005	5000	S	NO	HERBACEOS	3,67	3,71	3,67	3,67
18-057-021-00052-002	53000	S	NO	HERBACEOS	2,26		2,26	2,26
18-057-021-00057-001	104000	S	NO	FRUTALES DE SECANO	1,81		1,81	1,81
18-057-021-00084-001	8000	S	NO	HERBACEOS	1,96		1,90	1,96
18-057-021-00089-001	8000	S	NO	HERBACEOS	0,11		0,11	0,11
18-057-021-00194-002	104000	S	NO	FRUTALES DE SECANO	0,34	0,35	0,34	0,34
18-057-021-00196-001	5000	S	NO	HERBACEOS	1,14	1,16	1,14	1,14
18-057-021-00196-003	104000	S	NO	FRUTALES DE SECANO	0,32		0,32	0,32
18-057-021-00199-001	5000	S	NO	HERBACEOS	3,14	3,06	3,06	3,14
18-057-021-00232-006	104000	S	NO	FRUTALES DE SECANO	0,49	0,49	0,49	0,49
18-057-021-00357-001	5000	S	NO	HERBACEOS	1,68	1,72	1,68	1,68
18-057-021-00357-004	5000	S	NO	HERBACEOS	1,41	1,41	1,41	1,41

1. Reducciones previstas por sobredeclaración, artículo 16 del Reglamento (UE) nº 65/2011

2. Resolución de 3 de agosto de 2012 de la Dirección General de Fondos Agrarios (BOJA nº 159, 14 de agosto de 2012)

3. Superficie declarada admisible tras el ajuste con la conversión SIGPAC para el grupo de pago de herbáceos.

4. Menor valor entre la superficie declarada admisible tras el ajuste con la conversión SIGPAC y la comprometida admisible para el resto de grupos de pago

5. Se calcula sobre la superficie declarada reducida

6. Superficie de cultivo válido para la ayuda determinada en campo para el grupo de pago de herbáceos.

7. Superficie de cultivo válido para la ayuda determinada en campo tras el ajuste con la superficie comprometida admisible para el resto de grupos de pago

* Ayuda cofinanciada a través del Plan de Reestructuración del Tabaco de Andalucía contemplado en el Programa de Desarrollo Rural de Andalucía (2007-2013)

RECINTOS

REFERENCIA SIGPAC	CULTIVO	S/R	CONV.	GRUPO PAGO	Declarada admisible	SUPERFICIE (Hectáreas)		
						Conv. SIGPAC	Control C.(5)	Determinada Certificada
18-057-021-00362-001	5000	S	NO	HERBACEOS	1,66		1,66	1,66
18-057-021-00386-001	8000	S	NO	HERBACEOS	5,08	4,68	4,68	5,08
18-057-021-00404-001	5000	S	NO	HERBACEOS	4,54		4,30	4,54
18-057-021-00404-007	5000	S	NO	HERBACEOS	2,41	2,33	2,33	2,41
18-057-021-00409-001	8000	S	NO	HERBACEOS	5,07		4,70	5,07
18-057-021-00421-001	5000	S	NO	HERBACEOS	0,46		0,46	0,46
18-057-021-00469-002	53000	S	NO	HERBACEOS	1,55	1,55	1,55	1,55
18-057-034-00126-001	8000	S	NO	HERBACEOS	3,43	3,45	3,43	3,43
18-057-034-00135-001	104000	S	NO	FRUTALES DE SECANO	0,30		0,30	0,30
18-057-034-00135-002	53000	S	NO	HERBACEOS	1,04		1,04	1,04
18-057-034-00140-002	53000	S	NO	HERBACEOS	0,38		0,38	0,38
18-057-034-00140-003	104000	S	NO	FRUTALES DE SECANO	0,28		0,28	0,31
18-057-034-00150-002	8000	S	NO	HERBACEOS	1,11		1,11	1,11
18-057-034-00160-002	53000	S	NO	HERBACEOS	3,42		3,30	3,42
18-057-034-00166-001	104000	S	NO	FRUTALES DE SECANO	0,19		0,19	0,19
18-057-034-00166-002	104000	S	NO	FRUTALES DE SECANO	0,35		0,35	0,35
18-057-034-00198-001	53000	S	NO	HERBACEOS	1,85		1,85	1,85
18-057-034-00218-001	104000	S	NO	FRUTALES DE SECANO	0,55		0,55	0,55
18-057-034-00219-001	53000	S	NO	HERBACEOS	0,27	0,27	0,27	0,27
18-057-034-00231-001	53000	S	NO	HERBACEOS	0,58		0,57	0,58
18-057-034-00238-003	53000	S	NO	HERBACEOS	0,52		0,51	0,52
18-057-034-00241-001	53000	S	NO	HERBACEOS	0,28		0,28	0,28
18-057-034-00252-001	104000	S	NO	FRUTALES DE SECANO	1,00		1,00	1,00
18-057-034-00252-002	104000	S	NO	FRUTALES DE SECANO	3,43		3,43	3,43
18-057-034-00252-004	53000	S	NO	HERBACEOS	0,65		0,65	0,65
18-057-035-00017-006	5000	S	NO	HERBACEOS	3,19		2,87	3,19
18-057-035-00031-002	5000	S	NO	HERBACEOS	5,39		5,39	5,39
18-057-035-00031-004	104000	S	NO	FRUTALES DE SECANO	2,43	2,43	2,43	2,43
18-057-035-00035-001	53000	S	NO	HERBACEOS	4,49		4,34	4,49
18-057-035-00048-002	104000	S	NO	FRUTALES DE SECANO	1,81		1,81	1,81
18-057-035-00075-002	53000	S	NO	HERBACEOS	0,95		0,85	0,95
18-057-035-00080-001	53000	S	NO	HERBACEOS	0,72	0,72	0,72	0,72
18-057-035-00094-003	8000	S	NO	HERBACEOS	3,29		3,20	3,29
18-057-035-00102-002	104000	S	NO	FRUTALES DE SECANO	7,05		6,95	7,05
18-057-035-00139-001	104000	S	NO	FRUTALES DE SECANO	3,58		3,57	3,58
18-057-035-00145-001	104000	S	NO	FRUTALES DE SECANO	1,61		1,61	1,61
18-057-035-00150-001	8000	S	NO	HERBACEOS	6,37		6,35	6,37
18-057-036-00003-001	104000	S	NO	FRUTALES DE SECANO	4,07		4,07	4,07
18-057-036-00009-001	104000	S	NO	FRUTALES DE SECANO	1,85		1,85	1,85

INCIDENCIA DESCRIPCIÓN

73105 Cultivo, variedad, régimen y/o uso del recinto SIGPAC no compatible con la submedida (anexo 9, Orden 24 marzo 2011)

Recinto:18-057-021-00008-001 Cultivo:104000 ALMENDROS-SIN VARIEDAD Secano Uso Sigpac:TA



1. Reducciones previstas por sobredeclaración, artículo 16 del Reglamento (UE) nº 65/2011

2. Resolución de 3 de agosto de 2012 de la Dirección General de Fondos Agrarios (BOJA nº 159, 14 de agosto de 2012)

3. Superficie declarada admisible tras el ajuste con la conversión SIGPAC para el grupo de pago de herbáceos.

Menor valor entre la superficie declarada admisible tras el ajuste con la conversión SIGPAC y la comprometida admisible para el resto de grupos de pago

4. Se calcula sobre la superficie declarada reducida

5. Superficie de cultivo válido para la ayuda determinada en campo para el grupo de pago de herbáceos.

Superficie de cultivo válido para la ayuda determinada en campo tras el ajuste con la superficie comprometida admisible para el resto de grupos de pago

* Ayuda cofinanciada a través del Plan de Reestructuración del Tabaco de Andalucía contemplado en el Programa de Desarrollo Rural de Andalucía (2007-2013)

<u>APELLIDOS Y NOMBRE / RAZÓN SOCIAL</u>	<u>NIF</u>	<u>EXPEDIENTE</u>	<u>ANUALIDAD DE PAGO</u>
UJAQUE GARCIA JUAN MIGUEL	74625587V	4038658	7ª

Resumen de superficies

<u>GRUPO DE PAGO</u>	<u>SUPERFICIE (Hectáreas)</u>				<u>% Sobredeclaración (1)</u>
	<u>Declarada admisible</u>	<u>Comprometida</u>	<u>Declarada Reducida(3)</u>	<u>Resuelta</u>	
FRUTALES DE SECANO	8,94		8,87	8,87	0,00
TOTAL	8,94	8,87	8,87	8,87	

% PENALIZACIÓN**IMPORTE (Euros)**

<u>Admisibilidad (2)</u>	<u>Presentación tardía</u>	<u>Omisión declaración</u>	<u>Condicionalidad</u>		<u>Calculado(4)</u>	<u>FEADER(EJE2)</u>	<u>MAGRAMA</u>	<u>CAPDER</u>	<u>Total</u>
0,00	0,00	0,00	0,00	Pago realizado		534,60	48,98	84,66	668,24
				A pagar		251,58	23,05	39,84	314,47
				TOTAL	982,71	786,18	72,03	124,50	982,71

RECINTOS

<u>REFERENCIA SIGPAC</u>	<u>CULTIVO</u>	<u>S/R</u>	<u>CONV.</u>	<u>GRUPO PAGO</u>	<u>Declarada admisible</u>	<u>SUPERFICIE (Hectáreas)</u>			
					<u>Conv. SIGPAC</u>	<u>Control C.(5)</u>	<u>Determinada</u>	<u>Certificada</u>	
18-149-016-00447-001	104000	S	NO	FRUTALES DE SECANO	0,49		0,49	0,49	0,49
18-149-016-00449-002	104000	S	NO	FRUTALES DE SECANO	1,04		1,04	1,04	1,04
18-149-022-00030-002	104000	S	NO	FRUTALES DE SECANO	0,99		0,99	0,99	0,99
18-149-022-00150-001	104000	S	NO	FRUTALES DE SECANO	3,47		3,40	3,40	3,47
18-149-022-00267-001	104000	S	NO	FRUTALES DE SECANO	0,84		0,84	0,84	0,84
18-149-022-00268-001	104000	S	NO	FRUTALES DE SECANO	2,07		2,07	2,07	2,07
18-149-022-09004-002	104000	S	NO	FRUTALES DE SECANO	0,04		0,04	0,04	0,04

<u>APELLIDOS Y NOMBRE / RAZÓN SOCIAL</u>	<u>NIF</u>	<u>EXPEDIENTE</u>	<u>ANUALIDAD DE PAGO</u>
URQUIZA MALDONADO MANUEL *	23531715R	4044540	7ª

Resumen de superficies

<u>GRUPO DE PAGO</u>	<u>SUPERFICIE (Hectáreas)</u>				<u>% Sobredeclaración (1)</u>
	<u>Declarada admisible</u>	<u>Comprometida</u>	<u>Declarada Reducida(3)</u>	<u>Resuelta</u>	
FRUTALES DE SECANO	27,02		26,95	26,95	0,00
TOTAL	27,02	26,95	26,95	26,95	

% PENALIZACIÓN**IMPORTE (Euros)**

<u>Admisibilidad (2)</u>	<u>Presentación tardía</u>	<u>Omisión declaración</u>	<u>Condicionalidad</u>		<u>Calculado(4)</u>	<u>FEADER(EJE2)</u>	<u>MAGRAMA</u>	<u>CAPDER</u>	<u>Total</u>
0,00	0,00	0,00	0,00	A pagar	2.985,79	2.388,63	218,86	378,30	2.985,79

RECINTOS

<u>REFERENCIA SIGPAC</u>	<u>CULTIVO</u>	<u>S/R</u>	<u>CONV.</u>	<u>GRUPO PAGO</u>	<u>Declarada admisible</u>	<u>SUPERFICIE (Hectáreas)</u>			
					<u>Conv. SIGPAC</u>	<u>Control C.(5)</u>	<u>Determinada</u>	<u>Certificada</u>	
18-024-029-00001-003	104000	S	NO	FRUTALES DE SECANO	16,30		16,30	16,30	16,30
18-024-029-00001-011	104000	S	NO	FRUTALES DE SECANO	5,51		5,51	5,51	5,51
18-024-029-00001-017	104000	S	NO	FRUTALES DE SECANO	0,29		0,24	0,24	0,29
18-024-030-00001-003	104000	S	NO	FRUTALES DE SECANO	4,88		4,87	4,87	4,88
18-024-030-00147-003	104000	S	NO	FRUTALES DE SECANO	0,04		0,03	0,03	0,04

1. Reducciones previstas por sobredeclaración, artículo 16 del Reglamento (UE) nº 65/2011

2. Resolución de 3 de agosto de 2012 de la Dirección General de Fondos Agrarios (BOJA nº 159, 14 de agosto de 2012)

3. Superficie declarada admisible tras el ajuste con la conversión SIGPAC para el grupo de pago de herbáceos.

Menor valor entre la superficie declarada admisible tras el ajuste con la conversión SIGPAC y la comprometida admisible para el resto de grupos de pago

4. Se calcula sobre la superficie declarada reducida

5. Superficie de cultivo válido para la ayuda determinada en campo para el grupo de pago de herbáceos.

Superficie de cultivo válido para la ayuda determinada en campo tras el ajuste con la superficie comprometida admisible para el resto de grupos de pago

* Ayuda cofinanciada a través del Plan de Reestructuración del Tabaco de Andalucía contemplado en el Programa de Desarrollo Rural de Andalucía (2007-2013)

<u>APELLIDOS Y NOMBRE / RAZÓN SOCIAL</u>	<u>NIF</u>	<u>EXPEDIENTE</u>	<u>ANUALIDAD DE PAGO</u>
VACA JIMENEZ JOSE ANTONIO *	24196493X	4034051	6ª

Resumen de superficies

<u>GRUPO DE PAGO</u>	<u>SUPERFICIE (Hectáreas)</u>			
	<u>Declarada admisible</u>	<u>Declarada Reducida(3)</u>	<u>Resuelta</u>	<u>% Sobredeclaración (1)</u>
HERBACEOS	46,90	46,89	46,77	0,26
TOTAL	46,90	46,89	46,77	

% PENALIZACIÓN**IMPORTE (Euros)**

<u>Admisibilidad (2)</u>	<u>Presentación tardía</u>	<u>Omisión declaración</u>	<u>Condicionalidad</u>		<u>Calculado(4)</u>	<u>FEADER(EJE2)</u>	<u>MAGRAMA</u>	<u>CAPDER</u>	<u>Total</u>
10,00	0,00	0,00	0,00	A pagar	7.752,32	5.567,39	510,11	881,74	6.959,24

RECINTOS

<u>REFERENCIA SIGPAC</u>	<u>CULTIVO</u>	<u>S/R</u>	<u>CONV.</u>	<u>GRUPO PAGO</u>	<u>Declarada admisible</u>	<u>SUPERFICIE (Hectáreas)</u>			
					<u>Conv. SIGPAC</u>	<u>Control C.(5)</u>	<u>Determinada</u>	<u>Certificada</u>	
18-024-031-00013-001	53000	S	NO	HERBACEOS	12,81		12,00	12,71	12,81
18-024-031-00018-001	8000	S	NO	HERBACEOS	13,19		12,82	13,18	13,19
18-024-031-00019-004	5000	S	NO	HERBACEOS	15,10	15,61	15,07	15,10	15,10
18-024-031-00019-005	5000	S	NO	HERBACEOS	1,93	1,96	1,93	1,93	1,93
18-024-031-00025-002	5000	S	NO	HERBACEOS	1,93		1,87	1,92	1,93
18-024-031-00027-001	5000	S	NO	HERBACEOS	0,91		0,90	0,90	0,91
18-024-031-00029-001	5000	S	NO	HERBACEOS	1,03		1,03	1,03	1,03

<u>Id. Com</u>	<u>Compromiso</u>	<u>% admisibilidad</u>
C4	Cultivo solicitado distinto al determinado	10,00

<u>APELLIDOS Y NOMBRE / RAZÓN SOCIAL</u>	<u>NIF</u>	<u>EXPEDIENTE</u>	<u>ANUALIDAD DE PAGO</u>
VALDIVIESO DIAZ ANSELMO LUIS *	52512303Z	4013886	4ª

Resumen de superficies

<u>GRUPO DE PAGO</u>	<u>SUPERFICIE (Hectáreas)</u>				
	<u>Declarada admisible</u>	<u>Comprometida</u>	<u>Declarada Reducida(3)</u>	<u>Resuelta</u>	<u>% Sobredeclaración (1)</u>
FRUTALES DE SECANO	2,99		2,99	2,99	0,00
TOTAL	2,99	2,99	2,99	2,99	

% PENALIZACIÓN**IMPORTE (Euros)**

<u>Admisibilidad (2)</u>	<u>Presentación tardía</u>	<u>Omisión declaración</u>	<u>Condicionalidad</u>		<u>Calculado(4)</u>	<u>FEADER(EJE2)</u>	<u>MAGRAMA</u>	<u>CAPDER</u>	<u>Total</u>
0,00	0,00	0,00	0,00	A pagar	331,26	265,01	24,28	41,97	331,26

RECINTOS

<u>REFERENCIA SIGPAC</u>	<u>CULTIVO</u>	<u>S/R</u>	<u>CONV.</u>	<u>GRUPO PAGO</u>	<u>Declarada admisible</u>	<u>SUPERFICIE (Hectáreas)</u>			
					<u>Conv. SIGPAC</u>	<u>Control C.(5)</u>	<u>Determinada</u>	<u>Certificada</u>	
18-024-031-00003-001	104000	S	SI	FRUTALES DE SECANO	2,99		2,99	2,99	2,99



1. Reducciones previstas por sobredeclaración, artículo 16 del Reglamento (UE) nº 65/2011

2. Resolución de 3 de agosto de 2012 de la Dirección General de Fondos Agrarios (BOJA nº 159, 14 de agosto de 2012)

3. Superficie declarada admisible tras el ajuste con la conversión SIGPAC para el grupo de pago de herbáceos.

4. Menor valor entre la superficie declarada admisible tras el ajuste con la conversión SIGPAC y la comprometida admisible para el resto de grupos de pago

5. Se calcula sobre la superficie declarada reducida

6. Superficie de cultivo válido para la ayuda determinada en campo para el grupo de pago de herbáceos.

7. Superficie de cultivo válido para la ayuda determinada en campo tras el ajuste con la superficie comprometida admisible para el resto de grupos de pago

* Ayuda cofinanciada a través del Plan de Reestructuración del Tabaco de Andalucía contemplado en el Programa de Desarrollo Rural de Andalucía (2007-2013)

<u>APELLIDOS Y NOMBRE / RAZÓN SOCIAL</u>	<u>NIF</u>	<u>EXPEDIENTE</u>	<u>ANUALIDAD DE PAGO</u>
VALDIVIESO DIAZ FRANCISCO MANUEL *	24163205A	4024373	4ª

Resumen de superficies

<u>GRUPO DE PAGO</u>	<u>SUPERFICIE (Hectáreas)</u>				<u>% Sobredeclaración (1)</u>
	<u>Declarada admisible</u>	<u>Comprometida</u>	<u>Declarada Reducida(3)</u>	<u>Resuelta</u>	
FRUTALES DE SECANO	2,03		2,00	2,00	0,00
TOTAL	2,03	2,00	2,00	2,00	

% PENALIZACIÓN**IMPORTE (Euros)**

<u>Admisibilidad (2)</u>	<u>Presentación tardía</u>	<u>Omisión declaración</u>	<u>Condicionalidad</u>		<u>Calculado(4)</u>	<u>FEADER(EJE2)</u>	<u>MAGRAMA</u>	<u>CAPDER</u>	<u>Total</u>
0,00	0,00	0,00	0,00	A pagar	221,58	177,26	16,24	28,08	221,58

RECINTOS

<u>REFERENCIA SIGPAC</u>	<u>CULTIVO S/R</u>	<u>CONV.</u>	<u>GRUPO PAGO</u>	<u>SUPERFICIE (Hectáreas)</u>					
				<u>Declarada admisible</u>	<u>Conv. SIGPAC</u>	<u>Control C.(5)</u>	<u>Determinada</u>	<u>Certificada</u>	
18-087-008-00130-001	104000	S	NO	FRUTALES DE SECANO	2,00		2,00	2,00	2,00
18-087-008-00175-002	104000	S	NO	FRUTALES DE SECANO	0,03		0,03	0,03	0,03

<u>APELLIDOS Y NOMBRE / RAZÓN SOCIAL</u>	<u>NIF</u>	<u>EXPEDIENTE</u>	<u>ANUALIDAD DE PAGO</u>
VALDIVIESO MUÑOZ ANTONIO *	74581444B	4005945	7ª

Resumen de superficies

<u>GRUPO DE PAGO</u>	<u>SUPERFICIE (Hectáreas)</u>				<u>% Sobredeclaración (1)</u>
	<u>Declarada admisible</u>	<u>Comprometida</u>	<u>Declarada Reducida(3)</u>	<u>Resuelta</u>	
FRUTALES DE SECANO	27,61		27,49	27,49	0,00
TOTAL	27,61	27,49	27,49	27,49	

% PENALIZACIÓN**IMPORTE (Euros)**

<u>Admisibilidad (2)</u>	<u>Presentación tardía</u>	<u>Omisión declaración</u>	<u>Condicionalidad</u>		<u>Calculado(4)</u>	<u>FEADER(EJE2)</u>	<u>MAGRAMA</u>	<u>CAPDER</u>	<u>Total</u>
0,00	0,00	0,00	0,00	Pago realizado		1.656,82	151,80	262,40	2.071,02
				A pagar		779,68	71,44	123,48	974,60
				TOTAL	3.045,62	2.436,50	223,24	385,88	3.045,62

RECINTOS

<u>REFERENCIA SIGPAC</u>	<u>CULTIVO S/R</u>	<u>CONV.</u>	<u>GRUPO PAGO</u>	<u>SUPERFICIE (Hectáreas)</u>					
				<u>Declarada admisible</u>	<u>Conv. SIGPAC</u>	<u>Control C.(5)</u>	<u>Determinada</u>	<u>Certificada</u>	
18-024-027-00021-001	104000	S	NO	FRUTALES DE SECANO	2,64		2,64	2,64	2,64
18-024-031-00024-001	104000	S	NO	FRUTALES DE SECANO	4,54		4,53	4,53	4,54
18-024-031-00030-002	104000	S	NO	FRUTALES DE SECANO	17,78		17,70	17,70	17,78
18-024-031-00032-001	104000	S	NO	FRUTALES DE SECANO	2,65		2,62	2,62	2,65



1. Reducciones previstas por sobredeclaración, artículo 16 del Reglamento (UE) nº 65/2011

2. Resolución de 3 de agosto de 2012 de la Dirección General de Fondos Agrarios (BOJA nº 159, 14 de agosto de 2012)

3. Superficie declarada admisible tras el ajuste con la conversión SIGPAC para el grupo de pago de herbáceos.

4. Menor valor entre la superficie declarada admisible tras el ajuste con la conversión SIGPAC y la comprometida admisible para el resto de grupos de pago

5. Se calcula sobre la superficie declarada reducida

6. Superficie de cultivo válido para la ayuda determinada en campo para el grupo de pago de herbáceos.

7. Superficie de cultivo válido para la ayuda determinada en campo tras el ajuste con la superficie comprometida admisible para el resto de grupos de pago

* Ayuda cofinanciada a través del Plan de Reestructuración del Tabaco de Andalucía contemplado en el Programa de Desarrollo Rural de Andalucía (2007-2013)

<u>APELLIDOS Y NOMBRE / RAZÓN SOCIAL</u>	<u>NIF</u>	<u>EXPEDIENTE</u>	<u>ANUALIDAD DE PAGO</u>			
VALENZUELA GARCIA MANUEL	25872104W	4019477	7ª			
Resumen de superficies						
		SUPERFICIE (Hectáreas)				
GRUPO DE PAGO		<u>Declarada admisible</u>	<u>Comprometida</u>	<u>Declarada Reducida(3)</u>	<u>Resuelta</u>	<u>% Sobredeclaración (1)</u>
VIÑEDO VINIFICACION		12,07		12,00	12,00	0,00
FRUTALES DE SECANO		4,47		4,44	4,44	0,00
TOTAL		16,54	16,44	16,44	16,44	

<u>% PENALIZACIÓN</u>				<u>IMPORTE (Euros)</u>					
<u>Admisibilidad (2)</u>	<u>Presentación tardía</u>	<u>Omisión declaración</u>	<u>Condicionalidad</u>	<u>Calculado(4)</u>	<u>FEADER(EJE2)</u>	<u>MAGRAMA</u>	<u>CAPDER</u>	<u>Total</u>	
0,00	0,00	0,00	0,00	A pagar	2.978,07	2.382,46	218,29	377,32	2.978,07

RECINTOS

<u>REFERENCIA SIGPAC</u>	<u>CULTIVO</u>	<u>S/R</u>	<u>CONV.</u>	<u>GRUPO PAGO</u>	<u>Declarada admisible</u>	<u>SUPERFICIE (Hectáreas)</u>			
					<u>Conv. SIGPAC</u>	<u>Control C.(5)</u>	<u>Determinada</u>	<u>Certificada</u>	
18-005-006-00003-004	102000	S	NO	VIÑEDO VINIFICACION	1,11			1,11	1,11
18-036-006-00229-001	102000	S	NO	VIÑEDO VINIFICACION	0,83			0,83	0,83
18-036-006-00234-001	104000	S	NO	FRUTALES DE SECANO	1,29			1,29	1,29
18-036-006-00234-003	102000	S	NO	VIÑEDO VINIFICACION	0,99			0,99	0,99
18-036-006-00236-002	104000	S	NO	FRUTALES DE SECANO	0,92			0,92	0,92
18-036-006-00236-006	102000	S	NO	VIÑEDO VINIFICACION	0,09			0,09	0,09
18-036-006-00236-007	102000	S	NO	VIÑEDO VINIFICACION	0,08			0,08	0,08
18-036-006-00240-001	102000	S	NO	VIÑEDO VINIFICACION	0,27			0,27	0,27
18-036-006-00240-002	104000	S	NO	FRUTALES DE SECANO	0,50			0,50	0,50
18-036-006-00242-001	102000	S	NO	VIÑEDO VINIFICACION	0,80			0,79	0,80
18-036-006-00247-003	102000	S	NO	VIÑEDO VINIFICACION	0,19			0,19	0,19
18-036-006-00374-002	102000	S	NO	VIÑEDO VINIFICACION	0,11			0,06	0,11
18-036-006-00375-003	102000	S	NO	VIÑEDO VINIFICACION	1,68			1,68	1,68
18-036-006-00377-003	102000	S	NO	VIÑEDO VINIFICACION	1,67			1,66	1,67
18-144-025-00226-002	104000	S	NO	FRUTALES DE SECANO	0,55			0,55	0,55
18-144-025-00226-004	102000	S	NO	VIÑEDO VINIFICACION	2,95			2,95	2,95
18-144-025-00226-005	102000	S	NO	VIÑEDO VINIFICACION	0,71			0,71	0,71
18-144-025-00249-001	104000	S	NO	FRUTALES DE SECANO	1,18			1,15	1,18
18-144-025-00249-002	104000	S	NO	FRUTALES DE SECANO	0,02			0,02	0,02
18-144-025-00249-005	102000	S	NO	VIÑEDO VINIFICACION	0,59			0,59	0,59
18-144-025-00249-006	104000	S	NO	FRUTALES DE SECANO	0,01			0,01	0,01

INCIDENCIA DESCRIPCIÓN

73105 Cultivo, variedad, régimen y/o uso del recinto SIGPAC no compatible con la submedida (anexo 9, Orden 24 marzo 2011)
 Recinto:18-005-006-00003-005 Cultivo:102000 VIÑEDO VINIFICACIÓN-COSECHADO Secano Uso Sigpac:PR



1. Reducciones previstas por sobredeclaración, artículo 16 del Reglamento (UE) nº 65/2011

2. Resolución de 3 de agosto de 2012 de la Dirección General de Fondos Agrarios (BOJA nº 159, 14 de agosto de 2012)

3. Superficie declarada admisible tras el ajuste con la conversión SIGPAC para el grupo de pago de herbáceos.

Menor valor entre la superficie declarada admisible tras el ajuste con la conversión SIGPAC y la comprometida admisible para el resto de grupos de pago

4. Se calcula sobre la superficie declarada reducida

5. Superficie de cultivo válido para la ayuda determinada en campo para el grupo de pago de herbáceos.

Superficie de cultivo válido para la ayuda determinada en campo tras el ajuste con la superficie comprometida admisible para el resto de grupos de pago

* Ayuda cofinanciada a través del Plan de Reestructuración del Tabaco de Andalucía contemplado en el Programa de Desarrollo Rural de Andalucía (2007-2013)

<u>APELLIDOS Y NOMBRE / RAZÓN SOCIAL</u>	<u>NIF</u>	<u>EXPEDIENTE</u>	<u>ANUALIDAD DE PAGO</u>
VALERO JIMENEZ MARIA JOSEFA	24237041D	4038706	7ª

Resumen de superficies

<u>GRUPO DE PAGO</u>	<u>SUPERFICIE (Hectáreas)</u>				<u>% Sobredeclaración (1)</u>
	<u>Declarada admisible</u>	<u>Comprometida</u>	<u>Declarada Reducida(3)</u>	<u>Resuelta</u>	
FRUTALES DE SECANO	11,81		11,80	11,80	0,00
TOTAL	11,81	12,47	11,80	11,80	

% PENALIZACIÓN

IMPORTE (Euros)

<u>Admisibilidad (2)</u>	<u>Presentación tardía</u>	<u>Omisión declaración</u>	<u>Condicionalidad</u>		<u>Calculado(4)</u>	<u>FEADER(EJE2)</u>	<u>MAGRAMA</u>	<u>CAPDER</u>	<u>Total</u>
0,00	0,00	0,00	0,00	A pagar	1.307,32	1.045,86	95,83	165,63	1.307,32

RECINTOS

<u>REFERENCIA SIGPAC</u>	<u>CULTIVO</u>	<u>S/R</u>	<u>CONV.</u>	<u>GRUPO PAGO</u>	<u>Declarada admisible</u>	<u>SUPERFICIE (Hectáreas)</u>			
					<u>Conv. SIGPAC</u>	<u>Control C.(5)</u>	<u>Determinada</u>	<u>Certificada</u>	
18-053-003-00085-001	104000	S	NO	FRUTALES DE SECANO	0,89		0,89	0,89	0,89
18-053-003-00087-001	104000	S	NO	FRUTALES DE SECANO	1,10		1,10	1,10	1,10
18-053-003-00091-001	104000	S	NO	FRUTALES DE SECANO	0,63		0,63	0,63	0,63
18-053-003-00092-001	104000	S	NO	FRUTALES DE SECANO	3,69		3,69	3,69	3,69
18-053-003-00093-001	104000	S	NO	FRUTALES DE SECANO	4,80		4,80	4,80	4,80
18-053-003-00094-001	104000	S	NO	FRUTALES DE SECANO	0,28		0,28	0,28	0,28
18-053-003-00097-001	104000	S	NO	FRUTALES DE SECANO	0,10		0,09	0,10	0,10
18-053-005-00393-001	104000	S	NO	FRUTALES DE SECANO	0,32		0,32	0,32	0,32

<u>APELLIDOS Y NOMBRE / RAZÓN SOCIAL</u>	<u>NIF</u>	<u>EXPEDIENTE</u>	<u>ANUALIDAD DE PAGO</u>
VALERO MARTINEZ JOSE	24133549V	4030065	7ª

Resumen de superficies

<u>GRUPO DE PAGO</u>	<u>SUPERFICIE (Hectáreas)</u>				<u>% Sobredeclaración (1)</u>
	<u>Declarada admisible</u>	<u>Comprometida</u>	<u>Declarada Reducida(3)</u>	<u>Resuelta</u>	
FRUTALES DE SECANO	4,36		4,36	4,36	0,00
TOTAL	4,36	4,36	4,36	4,36	

% PENALIZACIÓN

IMPORTE (Euros)

<u>Admisibilidad (2)</u>	<u>Presentación tardía</u>	<u>Omisión declaración</u>	<u>Condicionalidad</u>		<u>Calculado(4)</u>	<u>FEADER(EJE2)</u>	<u>MAGRAMA</u>	<u>CAPDER</u>	<u>Total</u>
0,00	0,00	0,00	0,00	Pago realizado		262,77	24,08	41,62	328,47
				A pagar		123,66	11,33	19,58	154,57
				TOTAL	483,04	386,43	35,41	61,20	483,04

RECINTOS

<u>REFERENCIA SIGPAC</u>	<u>CULTIVO</u>	<u>S/R</u>	<u>CONV.</u>	<u>GRUPO PAGO</u>	<u>Declarada admisible</u>	<u>SUPERFICIE (Hectáreas)</u>			
					<u>Conv. SIGPAC</u>	<u>Control C.(5)</u>	<u>Determinada</u>	<u>Certificada</u>	
18-047-004-00491-001	104000	S	NO	FRUTALES DE SECANO	0,73		0,73	0,73	0,73
18-047-004-01022-001	104000	S	NO	FRUTALES DE SECANO	1,23		1,23	1,23	1,23
18-047-004-01024-001	104000	S	NO	FRUTALES DE SECANO	0,82		0,82	0,82	0,82
18-047-005-00373-001	104000	S	NO	FRUTALES DE SECANO	0,84		0,84	0,84	0,84
18-047-005-00397-001	104000	S	NO	FRUTALES DE SECANO	0,74		0,74	0,74	0,74

1. Reducciones previstas por sobredeclaración, artículo 16 del Reglamento (UE) nº 65/2011

2. Resolución de 3 de agosto de 2012 de la Dirección General de Fondos Agrarios (BOJA nº 159, 14 de agosto de 2012)

3. Superficie declarada admisible tras el ajuste con la conversión SIGPAC para el grupo de pago de herbáceos.

4. Menor valor entre la superficie declarada admisible tras el ajuste con la conversión SIGPAC y la comprometida admisible para el resto de grupos de pago

5. Se calcula sobre la superficie declarada reducida

6. Superficie de cultivo válido para la ayuda determinada en campo para el grupo de pago de herbáceos.

7. Superficie de cultivo válido para la ayuda determinada en campo tras el ajuste con la superficie comprometida admisible para el resto de grupos de pago

* Ayuda cofinanciada a través del Plan de Reestructuración del Tabaco de Andalucía contemplado en el Programa de Desarrollo Rural de Andalucía (2007-2013)

<u>APELLIDOS Y NOMBRE / RAZÓN SOCIAL</u>	<u>NIF</u>	<u>EXPEDIENTE</u>	<u>ANUALIDAD DE PAGO</u>
VALLE RODRIGUEZ JAVIER *	24223305G	4037438	4ª

Resumen de superficies

<u>GRUPO DE PAGO</u>	<u>SUPERFICIE (Hectáreas)</u>			<u>% Sobredeclaración (1)</u>
	<u>Declarada admisible</u>	<u>Declarada Reducida(3)</u>	<u>Resuelta</u>	
HERBACEOS	19,31	19,31	19,29	0,10
TOTAL	19,31	19,31	19,29	

% PENALIZACIÓN**IMPORTE (Euros)**

<u>Admisibilidad (2)</u>	<u>Presentación tardía</u>	<u>Omisión declaración</u>	<u>Condicionalidad</u>		<u>Calculado(4)</u>	<u>FEADER(EJE2)</u>	<u>MAGRAMA</u>	<u>CAPDER</u>	<u>Total</u>
0,00	0,00	0,00	0,00	A pagar	3.192,52	2.551,38	233,77	404,07	3.189,22

RECINTOS

<u>REFERENCIA SIGPAC</u>	<u>CULTIVO</u>	<u>S/R</u>	<u>CONV.</u>	<u>GRUPO PAGO</u>	<u>Declarada</u>	<u>SUPERFICIE (Hectáreas)</u>			
					<u>admisible</u>	<u>Conv. SIGPAC</u>	<u>Control C.(5)</u>	<u>Determinada</u>	<u>Certificada</u>
18-155-005-00053-001	8000	S	NO	HERBACEOS	3,04		3,04	3,04	3,04
18-155-005-00068-001	8000	S	NO	HERBACEOS	16,27		16,21	16,25	16,27



1. Reducciones previstas por sobredeclaración, artículo 16 del Reglamento (UE) nº 65/2011

2. Resolución de 3 de agosto de 2012 de la Dirección General de Fondos Agrarios (BOJA nº 159, 14 de agosto de 2012)

3. Superficie declarada admisible tras el ajuste con la conversión SIGPAC para el grupo de pago de herbáceos.

Menor valor entre la superficie declarada admisible tras el ajuste con la conversión SIGPAC y la comprometida admisible para el resto de grupos de pago

4. Se calcula sobre la superficie declarada reducida

5. Superficie de cultivo válido para la ayuda determinada en campo para el grupo de pago de herbáceos.

Superficie de cultivo válido para la ayuda determinada en campo tras el ajuste con la superficie comprometida admisible para el resto de grupos de pago

* Ayuda cofinanciada a través del Plan de Reestructuración del Tabaco de Andalucía contemplado en el Programa de Desarrollo Rural de Andalucía (2007-2013)

<u>APellidos y nombre / RAZÓN SOCIAL</u>	<u>NIF</u>	<u>EXPEDIENTE</u>	<u>ANUALIDAD DE PAGO</u>		
VALLES MARTINEZ ELISEO	24015517K	4042903	7ª		

Resumen de superficies

<u>GRUPO DE PAGO</u>	<u>SUPERFICIE (Hectáreas)</u>				<u>% Sobredeclaración (1)</u>
	<u>Declarada admisible</u>	<u>Comprometida</u>	<u>Declarada Reducida(3)</u>	<u>Resuelta</u>	
FRUTALES DE SECANO	63,62		61,42	61,42	0,00
OLIVAR EN PENDIENTE	4,50		2,68	2,68	0,00
OLIVAR	27,28		26,07	26,07	0,00
TOTAL	95,40	90,17	90,17	90,17	

Resumen de superficies

<u>GRUPO DE PAGO</u>	<u>SUPERFICIE (Hectáreas)</u>				<u>% Sobredeclaración (1)</u>
	<u>Declarada admisible</u>	<u>Comprometida</u>	<u>Declarada Reducida(3)</u>	<u>Resuelta</u>	
HERBACEOS	46,38		46,31	46,31	0,00
TOTAL	46,38		46,31	46,31	

% PENALIZACIÓN**IMPORTE (Euros)**

<u>Admisibilidad (2)</u>	<u>Presentación tardía</u>	<u>Omisión declaración</u>	<u>Condicionalidad</u>	<u>Pago realizado</u>	<u>Calculado(4)</u>	<u>FEADER(EJE2)</u>	<u>MAGRAMA</u>	<u>CAPDER</u>	<u>Total</u>
0,00	0,00	0,00	0,00			11.286,38	1.034,12	1.787,48	14.107,98
				A pagar		5.311,24	486,64	841,17	6.639,05
				TOTAL	20.747,03	16.597,62	1.520,76	2.628,65	20.747,03

RECINTOS

<u>REFERENCIA SIGPAC</u>	<u>CULTIVO</u>	<u>S/R</u>	<u>CONV.</u>	<u>GRUPO PAGO</u>	<u>Declarada admisible</u>	<u>SUPERFICIE (Hectáreas)</u>		
						<u>Conv. SIGPAC</u>	<u>Control C.(5) Determinada</u>	<u>Certificada</u>
18-054-001-00051-014	104000	S	NO	FRUTALES DE SECANO	3,43		3,43	3,43
18-054-001-00051-020	104000	S	NO	FRUTALES DE SECANO	0,54		0,54	0,54
18-054-002-00230-004	101000	S	NO	OLIVAR	2,95		2,90	2,95
18-054-002-00251-002	101000	R	NO	OLIVAR	2,52		2,39	2,52
18-054-002-00253-002	101000	S	NO	OLIVAR	1,09		1,09	1,09
18-054-002-00254-001	101000	R	NO	OLIVAR	3,26		3,17	3,26
18-054-002-00269-002	101000	S	NO	OLIVAR	1,78		1,66	1,78
18-054-002-00420-002	104000	S	NO	FRUTALES DE SECANO	22,26		22,25	22,26
18-054-002-00508-003	101000	S	NO	OLIVAR	0,71		0,70	0,71
18-054-002-00509-008	101000	S	NO	OLIVAR	0,26		0,26	0,26
18-054-002-00509-009	101000	S	NO	OLIVAR	0,23		0,23	0,23
18-054-002-00509-010	101000	S	NO	OLIVAR EN PENDIENTE	2,56		2,53	2,56
18-054-002-00509-013	104000	S	NO	FRUTALES DE SECANO	1,16		0,81	1,16
18-054-002-00509-031	5000	S	NO	HERBACEOS	2,04		2,04	2,04
18-054-002-00509-032	5000	S	NO	HERBACEOS	7,14		7,14	7,14
18-054-002-00509-038	104000	S	NO	FRUTALES DE SECANO	0,30		0,29	0,30
18-054-002-00509-040	104000	S	NO	FRUTALES DE SECANO	0,91		0,91	0,91
18-054-002-00509-042	104000	S	NO	FRUTALES DE SECANO	0,03		0,03	0,03
18-054-002-00509-049	104000	S	NO	FRUTALES DE SECANO	1,85		1,81	1,85
18-054-002-00509-050	104000	S	NO	FRUTALES DE SECANO	4,88		4,85	4,88
18-054-002-00509-051	104000	S	NO	FRUTALES DE SECANO	8,43		8,20	8,43
18-054-002-00509-074	101000	S	NO	OLIVAR EN PENDIENTE	0,12		0,12	0,12
18-054-002-09000-009	101000	S	NO	OLIVAR EN PENDIENTE	0,06		0,04	0,06
18-054-002-09000-031	5000	S	NO	HERBACEOS	0,75		0,75	0,75
18-054-003-00008-002	5000	S	NO	HERBACEOS	26,05	53,06	26,05	26,05
18-054-003-00008-004	101000	S	NO	OLIVAR	14,48	13,80	13,80	14,48
18-054-003-00059-005	104000	S	NO	FRUTALES DE SECANO	3,84		3,84	3,84
18-054-003-00059-006	104000	S	NO	FRUTALES DE SECANO	15,01		14,76	15,01
18-054-003-00060-001	5000	S	NO	HERBACEOS	10,40		10,33	10,40

INCIDENCIA DESCRIPCIÓN

73106 Recinto declarado no comprometido
 Recinto:18-054-001-00012-001 Cultivo:104000 ALMENDROS-SIN VARIEDAD Secano
 Recinto:18-054-002-00014-001 Cultivo:101000 OLIVAR-SIN VARIEDAD Secano

1. Reducciones previstas por sobredeclaración, artículo 16 del Reglamento (UE) nº 65/2011

2. Resolución de 3 de agosto de 2012 de la Dirección General de Fondos Agrarios (BOJA nº 159, 14 de agosto de 2012)

3. Superficie declarada admisible tras el ajuste con la conversión SIGPAC para el grupo de pago de herbáceos.

Menor valor entre la superficie declarada admisible tras el ajuste con la conversión SIGPAC y la comprometida admisible para el resto de grupos de pago

4. Se calcula sobre la superficie declarada reducida

5. Superficie de cultivo válido para la ayuda determinada en campo para el grupo de pago de herbáceos.

Superficie de cultivo válido para la ayuda determinada en campo tras el ajuste con la superficie comprometida admisible para el resto de grupos de pago

* Ayuda cofinanciada a través del Plan de Reestructuración del Tabaco de Andalucía contemplado en el Programa de Desarrollo Rural de Andalucía (2007-2013)

INCIDENCIA DESCRIPCIÓN

Recinto:18-054-002-00014-003 Cultivo:104000 ALMENDROS-SIN VARIEDAD Secano

Recinto:18-054-002-00015-002 Cultivo:101000 OLIVAR-SIN VARIEDAD Secano

Recinto:18-054-002-00252-002 Cultivo:101000 OLIVAR-SIN VARIEDAD Secano

APELLIDOS Y NOMBRE / RAZÓN SOCIAL

VALVERDE FERNANDEZ ANTONIO

NIF

23564127Y

EXPEDIENTE

4010235

ANUALIDAD DE PAGO

6ª

Resumen de superficies

GRUPO DE PAGO	SUPERFICIE (Hectáreas)				% Sobredeclaración (1)
	Declarada admisible	Comprometida	Declarada Reducida(3)	Resuelta	
FRUTALES DE SECANO	13,97		13,88	13,88	0,00
VIÑEDO VINIFICACION	1,64		1,64	1,64	0,00
TOTAL	15,61	15,59	15,52	15,52	

% PENALIZACIÓN**IMPORTE (Euros)**

Admisibilidad (2)	Presentación tardía	Omisión declaración	Condicionalidad	Pago realizado	Calculado(4)	IMPORTE (Euros)			Total
						FEADER(EJE2)	MAGRAMA	CAPDER	
0,00	0,00	0,00	0,00			1.021,38	93,58	161,77	1.276,73
				A pagar		480,65	44,04	76,12	600,81
				TOTAL	1.877,54	1.502,03	137,62	237,89	1.877,54

RECINTOS

REFERENCIA SIGPAC	CULTIVO	S/R	CONV.	GRUPO PAGO	Declarada admisible	SUPERFICIE (Hectáreas)		
						Conv. SIGPAC	Control C.(5)	Determinada Certificada
18-144-002-00143-003	102000	S	NO	VIÑEDO VINIFICACION	0,97		0,97	0,97
18-144-002-00143-004	102000	S	NO	VIÑEDO VINIFICACION	0,67		0,67	0,67
18-144-002-00143-005	104000	S	NO	FRUTALES DE SECANO	1,91		1,91	2,01
18-144-002-00144-001	104000	S	NO	FRUTALES DE SECANO	1,04		1,04	1,04
18-144-002-00151-001	104000	S	NO	FRUTALES DE SECANO	0,19		0,19	0,19
18-144-002-00153-001	104000	S	NO	FRUTALES DE SECANO	0,65		0,65	0,65
18-144-002-00154-001	104000	S	NO	FRUTALES DE SECANO	0,20		0,20	0,20
18-144-002-00166-001	104000	S	NO	FRUTALES DE SECANO	2,98		2,98	2,98
18-144-002-00168-001	104000	S	NO	FRUTALES DE SECANO	1,18		1,18	1,18
18-144-004-00076-001	104000	S	NO	FRUTALES DE SECANO	0,26		0,26	0,27
18-144-004-00077-001	104000	S	NO	FRUTALES DE SECANO	0,25		0,25	0,25
18-144-004-00115-001	104000	S	NO	FRUTALES DE SECANO	0,06		0,06	0,06
18-144-004-00121-001	104000	S	NO	FRUTALES DE SECANO	0,47		0,46	0,47
18-144-004-00362-001	104000	S	NO	FRUTALES DE SECANO	2,33		2,30	2,33
18-144-006-00139-001	104000	S	NO	FRUTALES DE SECANO	0,30		0,28	0,30
18-144-008-00002-001	104000	S	NO	FRUTALES DE SECANO	0,80		0,77	0,80
18-144-018-00434-001	104000	S	NO	FRUTALES DE SECANO	1,35		1,35	1,35



1. Reducciones previstas por sobredeclaración, artículo 16 del Reglamento (UE) nº 65/2011

2. Resolución de 3 de agosto de 2012 de la Dirección General de Fondos Agrarios (BOJA nº 159, 14 de agosto de 2012)

3. Superficie declarada admisible tras el ajuste con la conversión SIGPAC para el grupo de pago de herbáceos.

Menor valor entre la superficie declarada admisible tras el ajuste con la conversión SIGPAC y la comprometida admisible para el resto de grupos de pago

4. Se calcula sobre la superficie declarada reducida

5. Superficie de cultivo válido para la ayuda determinada en campo para el grupo de pago de herbáceos.

Superficie de cultivo válido para la ayuda determinada en campo tras el ajuste con la superficie comprometida admisible para el resto de grupos de pago

* Ayuda cofinanciada a través del Plan de Reestructuración del Tabaco de Andalucía contemplado en el Programa de Desarrollo Rural de Andalucía (2007-2013)

<u>APELLIDOS Y NOMBRE / RAZÓN SOCIAL</u>	<u>NIF</u>	<u>EXPEDIENTE</u>	<u>ANUALIDAD DE PAGO</u>
VARGAS FERNANDEZ JUAN MIGUEL *	27269996T	4039676	4ª

Resumen de superficies

<u>GRUPO DE PAGO</u>	<u>SUPERFICIE (Hectáreas)</u>				<u>% Sobredeclaración (1)</u>
	<u>Declarada admisible</u>	<u>Comprometida</u>	<u>Declarada Reducida(3)</u>	<u>Resuelta</u>	
FRUTALES DE SECANO	3,18		3,18	3,18	0,00
TOTAL	3,18	3,18	3,18	3,18	

% PENALIZACIÓN**IMPORTE (Euros)**

<u>Admisibilidad (2)</u>	<u>Presentación tardía</u>	<u>Omisión declaración</u>	<u>Condicionalidad</u>		<u>Calculado(4)</u>	<u>FEADER(EJE2)</u>	<u>MAGRAMA</u>	<u>CAPDER</u>	<u>Total</u>
0,00	0,00	0,00	0,00	Pago realizado		191,66	17,56	30,35	239,57
				A pagar		90,19	8,26	14,29	112,74
				TOTAL		352,31	281,85	25,82	352,31

RECINTOS

<u>REFERENCIA SIGPAC</u>	<u>CULTIVO S/R</u>	<u>CONV.</u>	<u>GRUPO PAGO</u>	<u>SUPERFICIE (Hectáreas)</u>			
				<u>Declarada admisible</u>	<u>Conv. SIGPAC</u>	<u>Control C.(5)</u>	<u>Determinada Certificada</u>
18-050-003-00009-001	104000 S	NO	FRUTALES DE SECANO	1,75		1,75	1,75
18-050-003-00055-001	104000 S	NO	FRUTALES DE SECANO	1,43		1,43	1,43



1. Reducciones previstas por sobredeclaración, artículo 16 del Reglamento (UE) nº 65/2011

2. Resolución de 3 de agosto de 2012 de la Dirección General de Fondos Agrarios (BOJA nº 159, 14 de agosto de 2012)

3. Superficie declarada admisible tras el ajuste con la conversión SIGPAC para el grupo de pago de herbáceos.

Menor valor entre la superficie declarada admisible tras el ajuste con la conversión SIGPAC y la comprometida admisible para el resto de grupos de pago

4. Se calcula sobre la superficie declarada reducida

5. Superficie de cultivo válido para la ayuda determinada en campo para el grupo de pago de herbáceos.

Superficie de cultivo válido para la ayuda determinada en campo tras el ajuste con la superficie comprometida admisible para el resto de grupos de pago

* Ayuda cofinanciada a través del Plan de Reestructuración del Tabaco de Andalucía contemplado en el Programa de Desarrollo Rural de Andalucía (2007-2013)

<u>APELLIDOS Y NOMBRE / RAZÓN SOCIAL</u>	<u>NIF</u>	<u>EXPEDIENTE</u>	<u>ANUALIDAD DE PAGO</u>
VARGAS JIMENEZ SANTIAGO	23777248D	4029946	6ª

Resumen de superficies

<u>GRUPO DE PAGO</u>	<u>SUPERFICIE (Hectáreas)</u>				<u>% Sobredeclaración (1)</u>
	<u>Declarada admisible</u>	<u>Comprometida</u>	<u>Declarada Reducida(3)</u>	<u>Resuelta</u>	
FRUTALES DE SECANO	28,33		28,21	28,21	0,00
TOTAL	28,33	28,21	28,21	28,21	

% PENALIZACIÓN

IMPORTE (Euros)

<u>Admisibilidad (2)</u>	<u>Presentación tardía</u>	<u>Omisión declaración</u>	<u>Condicionabilidad</u>	<u>Pago realizado</u>	<u>Calculado(4)</u>	<u>FEADER(EJE2)</u>	<u>MAGRAMA</u>	<u>CAPDER</u>	<u>Total</u>
0,00	0,00	0,00	0,00			1.700,21	155,78	269,28	2.125,27
				A pagar		800,10	73,31	126,71	1.000,12
				TOTAL	3.125,39	2.500,31	229,09	395,99	3.125,39

RECINTOS

<u>REFERENCIA SIGPAC</u>	<u>CULTIVO</u>	<u>S/R</u>	<u>CONV.</u>	<u>GRUPO PAGO</u>	<u>Declarada admisible</u>	<u>SUPERFICIE (Hectáreas)</u>		
						<u>Conv. SIGPAC</u>	<u>Control C.(5)</u>	<u>Determinada Certificada</u>
18-007-004-00031-002	104000	S	NO	FRUTALES DE SECANO	0,12		0,12	0,12
18-007-004-00032-001	104000	S	NO	FRUTALES DE SECANO	0,87		0,87	0,87
18-007-004-00212-001	104000	S	NO	FRUTALES DE SECANO	0,52		0,52	0,52
18-007-004-00216-001	104000	S	NO	FRUTALES DE SECANO	0,45		0,45	0,45
18-007-004-00217-001	104000	S	NO	FRUTALES DE SECANO	0,13		0,13	0,13
18-007-004-00220-001	104000	S	NO	FRUTALES DE SECANO	0,71		0,71	0,71
18-007-004-00224-001	104000	S	NO	FRUTALES DE SECANO	0,64		0,64	0,64
18-007-004-00242-002	104000	S	NO	FRUTALES DE SECANO	1,38		1,38	1,38
18-007-004-00261-001	104000	S	NO	FRUTALES DE SECANO	0,35		0,35	0,35
18-007-004-00262-001	104000	S	NO	FRUTALES DE SECANO	0,51		0,51	0,51
18-007-004-00266-001	104000	S	NO	FRUTALES DE SECANO	0,13		0,13	0,13
18-007-004-00267-001	104000	S	NO	FRUTALES DE SECANO	2,07		2,06	2,07
18-007-004-00270-001	104000	S	NO	FRUTALES DE SECANO	0,57		0,57	0,57
18-007-004-00273-001	104000	S	NO	FRUTALES DE SECANO	0,13		0,13	0,13
18-007-004-00276-002	104000	S	NO	FRUTALES DE SECANO	0,15		0,15	0,15
18-007-004-00296-001	104000	S	NO	FRUTALES DE SECANO	0,03		0,03	0,03
18-007-004-00296-002	104000	S	NO	FRUTALES DE SECANO	0,27		0,27	0,27
18-007-004-00301-001	104000	S	NO	FRUTALES DE SECANO	0,53		0,52	0,53
18-007-004-00302-001	104000	S	NO	FRUTALES DE SECANO	0,26		0,26	0,26
18-007-004-00451-001	104000	S	NO	FRUTALES DE SECANO	0,57		0,57	0,57
18-007-004-00455-001	104000	S	NO	FRUTALES DE SECANO	0,09		0,09	0,09
18-007-004-00458-002	104000	S	NO	FRUTALES DE SECANO	0,30		0,30	0,30
18-007-004-00512-001	104000	S	NO	FRUTALES DE SECANO	0,07		0,07	0,07
18-007-004-00564-002	104000	S	NO	FRUTALES DE SECANO	0,17		0,17	0,17
18-007-004-00567-001	104000	S	NO	FRUTALES DE SECANO	0,06		0,06	0,06
18-007-004-00575-001	104000	S	NO	FRUTALES DE SECANO	0,14		0,14	0,14
18-007-004-00577-001	104000	S	NO	FRUTALES DE SECANO	0,37		0,37	0,37
18-007-004-00583-002	104000	S	NO	FRUTALES DE SECANO	0,47		0,47	0,47
18-007-004-00606-001	104000	S	NO	FRUTALES DE SECANO	0,27		0,27	0,27
18-007-004-00627-001	104000	S	NO	FRUTALES DE SECANO	0,18		0,18	0,18
18-007-004-00671-001	104000	S	NO	FRUTALES DE SECANO	0,97		0,97	0,97
18-007-006-00001-002	104000	S	NO	FRUTALES DE SECANO	1,63		1,62	1,63
18-007-006-00007-001	104000	S	NO	FRUTALES DE SECANO	0,57		0,57	0,57
18-007-006-00067-001	104000	S	NO	FRUTALES DE SECANO	0,57		0,57	0,57
18-007-006-00158-001	104000	S	NO	FRUTALES DE SECANO	0,57		0,57	0,57
18-007-006-00401-001	104000	S	NO	FRUTALES DE SECANO	0,23		0,23	0,23
18-007-006-00406-001	104000	S	NO	FRUTALES DE SECANO	1,15		1,15	1,15
18-007-006-00430-001	104000	S	NO	FRUTALES DE SECANO	1,06		1,06	1,06
18-007-006-00442-003	104000	S	NO	FRUTALES DE SECANO	0,67		0,67	0,67
18-007-006-00452-001	104000	S	NO	FRUTALES DE SECANO	0,20		0,20	0,20
18-007-006-00456-001	104000	S	NO	FRUTALES DE SECANO	0,46		0,46	0,46

1. Reducciones previstas por sobredeclaración, artículo 16 del Reglamento (UE) nº 65/2011

2. Resolución de 3 de agosto de 2012 de la Dirección General de Fondos Agrarios (BOJA nº 159, 14 de agosto de 2012)

3. Superficie declarada admisible tras el ajuste con la conversión SIGPAC para el grupo de pago de herbáceos.

Menor valor entre la superficie declarada admisible tras el ajuste con la conversión SIGPAC y la comprometida admisible para el resto de grupos de pago

4. Se calcula sobre la superficie declarada reducida

5. Superficie de cultivo válido para la ayuda determinada en campo para el grupo de pago de herbáceos.

Superficie de cultivo válido para la ayuda determinada en campo tras el ajuste con la superficie comprometida admisible para el resto de grupos de pago

* Ayuda cofinanciada a través del Plan de Reestructuración del Tabaco de Andalucía contemplado en el Programa de Desarrollo Rural de Andalucía (2007-2013)

RECINTOS

REFERENCIA SIGPAC	CULTIVO	S/R	CONV.	GRUPO PAGO	Declarada admisible	SUPERFICIE (Hectáreas)		
						Conv. SIGPAC	Control C.(5)	Determinada Certificada
18-007-006-00456-004	104000	S	NO	FRUTALES DE SECANO	0,01		0,01	0,01
18-007-006-00495-004	104000	S	NO	FRUTALES DE SECANO	0,66		0,66	0,66
18-007-006-00568-002	104000	S	NO	FRUTALES DE SECANO	0,07		0,07	0,07
18-007-007-00562-002	104000	S	NO	FRUTALES DE SECANO	0,49		0,49	0,49
18-007-007-00563-001	104000	S	NO	FRUTALES DE SECANO	0,44		0,44	0,44
18-007-007-00789-001	104000	S	NO	FRUTALES DE SECANO	0,44		0,44	0,44
18-007-007-00796-001	104000	S	NO	FRUTALES DE SECANO	0,87		0,87	0,87
18-144-019-00411-001	104000	S	NO	FRUTALES DE SECANO	0,38		0,38	0,38
18-144-019-00412-001	104000	S	NO	FRUTALES DE SECANO	0,40		0,38	0,40
18-144-019-00413-005	104000	S	NO	FRUTALES DE SECANO	0,02		0,02	0,02
18-144-019-00413-006	104000	S	NO	FRUTALES DE SECANO	2,43		2,40	2,43
18-144-021-00047-001	104000	S	NO	FRUTALES DE SECANO	1,53		1,49	1,53

APELLIDOS Y NOMBRE / RAZÓN SOCIAL**NIF****EXPEDIENTE****ANUALIDAD DE PAGO**

VARGAS LOPEZ JUAN

24163964A

4015343

6ª

Resumen de superficies

GRUPO DE PAGO	Declarada admisible	SUPERFICIE (Hectáreas)			% Sobredeclaración (1)
		Comprometida	Declarada Reducida(3)	Resuelta	
FRUTALES DE SECANO	10,43		10,42	10,42	0,00
TOTAL	10,43	10,42	10,42	10,42	

% PENALIZACIÓN**IMPORTE (Euros)**

Admisibilidad (2)	Presentación		Condicionalidad	Calculado(4)	FEADER(EJE2)	MAGRAMA	CAPDER	Total	
	tardía	Omisión declaración							
0,00	0,00	0,00	0,00	Pago realizado	502,41	46,04	79,56	628,01	
				A pagar	421,14	38,59	66,69	526,42	
				TOTAL	1.154,43	923,55	84,63	146,25	1.154,43

RECINTOS

REFERENCIA SIGPAC	CULTIVO	S/R	CONV.	GRUPO PAGO	Declarada admisible	SUPERFICIE (Hectáreas)		
						Conv. SIGPAC	Control C.(5)	Determinada Certificada
18-185-005-00070-001	104000	S	NO	FRUTALES DE SECANO	0,57		0,56	0,57
18-185-005-00070-002	104000	S	NO	FRUTALES DE SECANO	0,49		0,49	0,49
18-185-006-00008-001	104000	S	NO	FRUTALES DE SECANO	0,42		0,42	0,42
18-185-006-00010-001	104000	S	NO	FRUTALES DE SECANO	0,86		0,86	0,86
18-185-006-00051-002	104000	S	NO	FRUTALES DE SECANO	0,24		0,24	0,24
18-185-009-00112-001	104000	S	NO	FRUTALES DE SECANO	0,64		0,64	0,64
18-185-013-00130-002	104000	S	NO	FRUTALES DE SECANO	2,44		2,44	2,44
18-185-013-00130-003	104000	S	NO	FRUTALES DE SECANO	0,68		0,68	0,68
18-185-013-00133-001	104000	S	NO	FRUTALES DE SECANO	1,39		1,39	1,39
18-185-013-00161-001	104000	S	NO	FRUTALES DE SECANO	1,72		1,72	1,72
18-185-013-00161-005	104000	S	NO	FRUTALES DE SECANO	0,11		0,11	0,11
18-185-013-00193-001	104000	S	NO	FRUTALES DE SECANO	0,87		0,87	0,87



1. Reducciones previstas por sobredeclaración, artículo 16 del Reglamento (UE) nº 65/2011

2. Resolución de 3 de agosto de 2012 de la Dirección General de Fondos Agrarios (BOJA nº 159, 14 de agosto de 2012)

3. Superficie declarada admisible tras el ajuste con la conversión SIGPAC para el grupo de pago de herbáceos.

Menor valor entre la superficie declarada admisible tras el ajuste con la conversión SIGPAC y la comprometida admisible para el resto de grupos de pago

4. Se calcula sobre la superficie declarada reducida

5. Superficie de cultivo válido para la ayuda determinada en campo para el grupo de pago de herbáceos.

Superficie de cultivo válido para la ayuda determinada en campo tras el ajuste con la superficie comprometida admisible para el resto de grupos de pago

* Ayuda cofinanciada a través del Plan de Reestructuración del Tabaco de Andalucía contemplado en el Programa de Desarrollo Rural de Andalucía (2007-2013)

<u>APELLIDOS Y NOMBRE / RAZÓN SOCIAL</u>	<u>NIF</u>	<u>EXPEDIENTE</u>	<u>ANUALIDAD DE PAGO</u>
VARGAS LOPEZ NICOLAS	74713033V	4034549	7ª

Resumen de superficies

<u>GRUPO DE PAGO</u>	<u>SUPERFICIE (Hectáreas)</u>				<u>% Sobredeclaración (1)</u>
	<u>Declarada admisible</u>	<u>Comprometida</u>	<u>Declarada Reducida(3)</u>	<u>Resuelta</u>	
FRUTALES DE SECANO	11,66		11,58	11,58	0,00
TOTAL	11,66	11,58	11,58	11,58	

% PENALIZACIÓN**IMPORTE (Euros)**

<u>Admisibilidad (2)</u>	<u>Presentación tardía</u>	<u>Omisión declaración</u>	<u>Condicionalidad</u>		<u>Calculado(4)</u>	<u>FEADER(EJE2)</u>	<u>MAGRAMA</u>	<u>CAPDER</u>	<u>Total</u>
0,00	0,00	0,00	0,00	Pago realizado		697,92	63,95	110,54	872,41
				A pagar		328,43	30,09	52,02	410,54
				TOTAL	1.282,95	1.026,35	94,04	162,56	1.282,95

RECINTOS

<u>REFERENCIA SIGPAC</u>	<u>CULTIVO</u>	<u>S/R</u>	<u>CONV.</u>	<u>GRUPO PAGO</u>	<u>Declarada</u>	<u>SUPERFICIE (Hectáreas)</u>			
					<u>admisible</u>	<u>Conv. SIGPAC</u>	<u>Control C.(5)</u>	<u>Determinada</u>	<u>Certificada</u>
18-185-001-00119-001	104000	S	NO	FRUTALES DE SECANO	0,82			0,82	0,82
18-185-002-00134-001	104000	S	NO	FRUTALES DE SECANO	1,73			1,73	1,73
18-185-003-00025-001	104000	S	NO	FRUTALES DE SECANO	0,76			0,76	0,76
18-185-005-00068-001	104000	S	NO	FRUTALES DE SECANO	0,36			0,36	0,36
18-185-009-00090-001	104000	S	NO	FRUTALES DE SECANO	0,55			0,55	0,55
18-185-013-00002-001	104000	S	NO	FRUTALES DE SECANO	0,66			0,65	0,66
18-185-013-00140-001	104000	S	NO	FRUTALES DE SECANO	5,37			5,30	5,37
18-185-013-00173-003	121000	S	NO	FRUTALES DE SECANO	1,41			1,41	1,41



1. Reducciones previstas por sobredeclaración, artículo 16 del Reglamento (UE) nº 65/2011

2. Resolución de 3 de agosto de 2012 de la Dirección General de Fondos Agrarios (BOJA nº 159, 14 de agosto de 2012)

3. Superficie declarada admisible tras el ajuste con la conversión SIGPAC para el grupo de pago de herbáceos.

Menor valor entre la superficie declarada admisible tras el ajuste con la conversión SIGPAC y la comprometida admisible para el resto de grupos de pago

4. Se calcula sobre la superficie declarada reducida

5. Superficie de cultivo válido para la ayuda determinada en campo para el grupo de pago de herbáceos.

Superficie de cultivo válido para la ayuda determinada en campo tras el ajuste con la superficie comprometida admisible para el resto de grupos de pago

* Ayuda cofinanciada a través del Plan de Reestructuración del Tabaco de Andalucía contemplado en el Programa de Desarrollo Rural de Andalucía (2007-2013)

<u>APELLIDOS Y NOMBRE / RAZÓN SOCIAL</u>	<u>NIF</u>	<u>EXPEDIENTE</u>	<u>ANUALIDAD DE PAGO</u>
VARGAS VALVERDE ANTONIO	24163966M	4002615	4ª

Resumen de superficies

<u>GRUPO DE PAGO</u>	<u>SUPERFICIE (Hectáreas)</u>				<u>% Sobredeclaración (1)</u>
	<u>Declarada admisible</u>	<u>Comprometida</u>	<u>Declarada Reducida(3)</u>	<u>Resuelta</u>	
FRUTALES DE SECANO	6,21		5,64	5,64	0,00
TOTAL	6,21	5,64	5,64	5,64	

% PENALIZACIÓN**IMPORTE (Euros)**

<u>Admisibilidad (2)</u>	<u>Presentación tardía</u>	<u>Omisión declaración</u>	<u>Condicionabilidad</u>		<u>Calculado(4)</u>	<u>FEADER(EJE2)</u>	<u>MAGRAMA</u>	<u>CAPDER</u>	<u>Total</u>
0,00	0,00	0,00	0,00	Pago realizado		339,93	31,14	53,83	424,90
				A pagar		159,97	14,66	25,33	199,96
				TOTAL	624,86	499,90	45,80	79,16	624,86

RECINTOS

<u>REFERENCIA SIGPAC</u>	<u>CULTIVO</u>	<u>S/R</u>	<u>CONV.</u>	<u>GRUPO PAGO</u>	<u>Declarada admisible</u>	<u>SUPERFICIE (Hectáreas)</u>		
					<u>Conv. SIGPAC</u>	<u>Control C.(5)</u>	<u>Determinada</u>	<u>Certificada</u>
18-185-002-00125-001	104000	S	NO	FRUTALES DE SECANO	1,36		1,36	1,36
18-185-005-00026-001	104000	S	NO	FRUTALES DE SECANO	0,60		0,60	0,60
18-185-005-00103-001	104000	S	NO	FRUTALES DE SECANO	0,20		0,20	0,20
18-185-006-00034-001	104000	S	NO	FRUTALES DE SECANO	0,97		0,88	0,97
18-185-006-00056-001	104000	S	NO	FRUTALES DE SECANO	0,94		0,46	0,94
18-185-006-00079-001	104000	S	NO	FRUTALES DE SECANO	0,42		0,42	0,42
18-185-006-00109-003	104000	S	NO	FRUTALES DE SECANO	0,36	0,37	0,36	0,36
18-185-006-00315-001	104000	S	NO	FRUTALES DE SECANO	0,80		0,80	0,80
18-185-009-00089-001	104000	S	NO	FRUTALES DE SECANO	0,56		0,56	0,56

<u>APELLIDOS Y NOMBRE / RAZÓN SOCIAL</u>	<u>NIF</u>	<u>EXPEDIENTE</u>	<u>ANUALIDAD DE PAGO</u>
VAZQUEZ SANCHEZ GREGORIO	23613881B	4026161	6ª

Resumen de superficies

<u>GRUPO DE PAGO</u>	<u>SUPERFICIE (Hectáreas)</u>				<u>% Sobredeclaración (1)</u>
	<u>Declarada admisible</u>	<u>Comprometida</u>	<u>Declarada Reducida(3)</u>	<u>Resuelta</u>	
HERBACEOS	26,30		26,30	26,30	0,00
TOTAL	26,30		26,30	26,30	

% PENALIZACIÓN**IMPORTE (Euros)**

<u>Admisibilidad (2)</u>	<u>Presentación tardía</u>	<u>Omisión declaración</u>	<u>Condicionabilidad</u>		<u>Calculado(4)</u>	<u>FEADER(EJE2)</u>	<u>MAGRAMA</u>	<u>CAPDER</u>	<u>Total</u>
0,00	0,00	0,00	0,00	Pago realizado		2.365,41	216,73	374,62	2.956,76
				A pagar		1.113,14	101,99	176,29	1.391,42
				TOTAL	4.348,18	3.478,55	318,72	550,91	4.348,18

RECINTOS

<u>REFERENCIA SIGPAC</u>	<u>CULTIVO</u>	<u>S/R</u>	<u>CONV.</u>	<u>GRUPO PAGO</u>	<u>Declarada admisible</u>	<u>SUPERFICIE (Hectáreas)</u>		
					<u>Conv. SIGPAC</u>	<u>Control C.(5)</u>	<u>Determinada</u>	<u>Certificada</u>
18-149-002-00178-001	5000	S	NO	HERBACEOS	0,41	0,41	0,41	0,41
18-149-002-00179-001	5000	S	NO	HERBACEOS	1,00		1,00	1,00
18-149-004-00004-001	8000	S	NO	HERBACEOS	12,12		12,12	12,12
18-149-004-00033-002	53000	S	NO	HERBACEOS	8,00	15,20	8,00	8,00
18-149-005-00013-002	5000	S	NO	HERBACEOS	3,77	3,80	3,77	3,80
18-149-016-00478-004	5000	R	NO	HERBACEOS	0,60		0,60	0,60
18-149-016-00600-001	8000	R	NO	HERBACEOS	0,40		0,40	0,40

1. Reducciones previstas por sobredeclaración, artículo 16 del Reglamento (UE) nº 65/2011

2. Resolución de 3 de agosto de 2012 de la Dirección General de Fondos Agrarios (BOJA nº 159, 14 de agosto de 2012)

3. Superficie declarada admisible tras el ajuste con la conversión SIGPAC para el grupo de pago de herbáceos.

Menor valor entre la superficie declarada admisible tras el ajuste con la conversión SIGPAC y la comprometida admisible para el resto de grupos de pago

4. Se calcula sobre la superficie declarada reducida

5. Superficie de cultivo válido para la ayuda determinada en campo para el grupo de pago de herbáceos.

Superficie de cultivo válido para la ayuda determinada en campo tras el ajuste con la superficie comprometida admisible para el resto de grupos de pago

* Ayuda cofinanciada a través del Plan de Reestructuración del Tabaco de Andalucía contemplado en el Programa de Desarrollo Rural de Andalucía (2007-2013)

<u>APELLIDOS Y NOMBRE / RAZÓN SOCIAL</u>	<u>NIF</u>	<u>EXPEDIENTE</u>	<u>ANUALIDAD DE PAGO</u>
VILCHEZ GARCIA ENCARNACION *	24150695M	4004495	6ª

Resumen de superficies

<u>GRUPO DE PAGO</u>	<u>SUPERFICIE (Hectáreas)</u>				<u>% Sobredeclaración (1)</u>
	<u>Declarada admisible</u>	<u>Comprometida</u>	<u>Declarada Reducida(3)</u>	<u>Resuelta</u>	
FRUTALES DE SECANO	1,31		1,31	1,31	0,00
TOTAL	1,31	1,31	1,31	1,31	

% PENALIZACIÓN**IMPORTE (Euros)**

<u>Admisibilidad (2)</u>	<u>Presentación tardía</u>	<u>Omisión declaración</u>	<u>Condicionalidad</u>		<u>Calculado(4)</u>	<u>FEADER(EJE2)</u>	<u>MAGRAMA</u>	<u>CAPDER</u>	<u>Total</u>
0,00	0,00	0,00	0,00	A pagar	145,13	116,10	10,64	18,39	145,13

RECINTOS

<u>REFERENCIA SIGPAC</u>	<u>CULTIVO</u>	<u>S/R</u>	<u>CONV.</u>	<u>GRUPO PAGO</u>	<u>SUPERFICIE (Hectáreas)</u>				
					<u>Declarada admisible</u>	<u>Conv. SIGPAC</u>	<u>Control C.(5)</u>	<u>Determinada</u>	<u>Certificada</u>
18-024-033-00022-001	104000	S	NO	FRUTALES DE SECANO	0,75		0,75	0,75	0,75
18-024-033-00043-001	104000	S	NO	FRUTALES DE SECANO	0,56		0,56	0,56	0,56



1. Reducciones previstas por sobredeclaración, artículo 16 del Reglamento (UE) nº 65/2011

2. Resolución de 3 de agosto de 2012 de la Dirección General de Fondos Agrarios (BOJA nº 159, 14 de agosto de 2012)

3. Superficie declarada admisible tras el ajuste con la conversión SIGPAC para el grupo de pago de herbáceos.

Menor valor entre la superficie declarada admisible tras el ajuste con la conversión SIGPAC y la comprometida admisible para el resto de grupos de pago

4. Se calcula sobre la superficie declarada reducida

5. Superficie de cultivo válido para la ayuda determinada en campo para el grupo de pago de herbáceos.

Superficie de cultivo válido para la ayuda determinada en campo tras el ajuste con la superficie comprometida admisible para el resto de grupos de pago

* Ayuda cofinanciada a través del Plan de Reestructuración del Tabaco de Andalucía contemplado en el Programa de Desarrollo Rural de Andalucía (2007-2013)

<u>APellidos y nombre / RAZÓN SOCIAL</u>	<u>NIF</u>	<u>EXPEDIENTE</u>	<u>ANUALIDAD DE PAGO</u>
VILLAGRAN GIL ANA MARIA	28723007D	4042704	4ª

Resumen de superficies

<u>GRUPO DE PAGO</u>	<u>SUPERFICIE (Hectáreas)</u>				<u>% Sobredeclaración (1)</u>
	<u>Declarada admisible</u>	<u>Comprometida</u>	<u>Declarada Reducida(3)</u>	<u>Resuelta</u>	
OLIVAR	9,62		9,60	9,60	0,00
OLIVAR EN PENDIENTE	20,58		19,30	19,30	0,00
TOTAL	30,20	28,90	28,90	28,90	

% PENALIZACIÓN**IMPORTE (Euros)**

<u>Admisibilidad (2)</u>	<u>Presentación tardía</u>	<u>Omisión declaración</u>	<u>Condicionalidad</u>		<u>Calculado(4)</u>	<u>FEADER(EJE2)</u>	<u>MAGRAMA</u>	<u>CAPDER</u>	<u>Total</u>
0,00	0,00	0,00	0,00	Pago realizado		4.770,47	437,10	755,51	5.963,08
				A pagar		2.244,93	205,69	355,54	2.806,16
				TOTAL		8.769,24	7.015,40	642,79	8.769,24

RECINTOS

<u>REFERENCIA SIGPAC</u>	<u>CULTIVO</u>	<u>S/R</u>	<u>CONV.</u>	<u>GRUPO PAGO</u>	<u>Declarada admisible</u>	<u>SUPERFICIE (Hectáreas)</u>		
					<u>Conv. SIGPAC</u>	<u>Control C.(5)</u>	<u>Determinada</u>	<u>Certificada</u>
18-054-002-00205-002	101000	S	NO	OLIVAR EN PENDIENTE	5,48		5,16	5,52
18-054-002-00205-005	101000	S	NO	OLIVAR EN PENDIENTE	0,38		0,38	0,38
18-054-002-00205-006	101000	S	NO	OLIVAR EN PENDIENTE	0,02		0,02	0,02
18-054-002-00238-001	101000	S	NO	OLIVAR	3,65		3,65	3,64
18-054-002-00239-001	101000	S	NO	OLIVAR	3,01		3,01	3,01
18-054-002-00242-002	101000	S	NO	OLIVAR EN PENDIENTE	0,44		0,36	0,36
18-054-002-00249-001	101000	S	NO	OLIVAR	0,55		0,53	0,55
18-054-002-00292-002	101000	S	NO	OLIVAR	2,05		2,05	2,05
18-054-002-00324-007	101000	S	NO	OLIVAR EN PENDIENTE	8,64		7,77	8,64
18-054-002-00493-002	101000	S	NO	OLIVAR EN PENDIENTE	3,41		3,40	3,41
18-054-002-00505-001	101000	S	NO	OLIVAR EN PENDIENTE	2,21		2,21	2,21
18-054-002-00506-001	101000	S	NO	OLIVAR	0,36		0,36	0,36

INCIDENCIA DESCRIPCIÓN

73104 Recinto declarado que no cumple en su totalidad con las normas de producción ecológica (compromiso anexo 1, Orden 24 marzo 2011)

Recinto:18-054-002-00238-001 Cultivo:101000 OLIVAR-SIN VARIEDAD Secano Sup. Declarada:3,65 Sup. Certificada:3,64

Recinto:18-054-002-00242-002 Cultivo:101000 OLIVAR-SIN VARIEDAD Secano Sup. Declarada:0,44 Sup. Certificada:0,36



1. Reducciones previstas por sobredeclaración, artículo 16 del Reglamento (UE) nº 65/2011

2. Resolución de 3 de agosto de 2012 de la Dirección General de Fondos Agrarios (BOJA nº 159, 14 de agosto de 2012)

3. Superficie declarada admisible tras el ajuste con la conversión SIGPAC para el grupo de pago de herbáceos.

Menor valor entre la superficie declarada admisible tras el ajuste con la conversión SIGPAC y la comprometida admisible para el resto de grupos de pago

4. Se calcula sobre la superficie declarada reducida

5. Superficie de cultivo válido para la ayuda determinada en campo para el grupo de pago de herbáceos.

Superficie de cultivo válido para la ayuda determinada en campo tras el ajuste con la superficie comprometida admisible para el resto de grupos de pago

* Ayuda cofinanciada a través del Plan de Reestructuración del Tabaco de Andalucía contemplado en el Programa de Desarrollo Rural de Andalucía (2007-2013)

<u>APELLIDOS Y NOMBRE / RAZÓN SOCIAL</u>	<u>NIF</u>	<u>EXPEDIENTE</u>	<u>ANUALIDAD DE PAGO</u>
VILLAGRAN GIL JUAN JOSE	28736676Q	4000404	6ª

Resumen de superficies

<u>GRUPO DE PAGO</u>	<u>SUPERFICIE (Hectáreas)</u>				<u>% Sobredeclaración (1)</u>
	<u>Declarada admisible</u>	<u>Comprometida</u>	<u>Declarada Reducida(3)</u>	<u>Resuelta</u>	
VIÑEDO VINIFICACION	44,13		42,35	42,35	0,00
TOTAL	44,13	42,35	42,35	42,35	

% PENALIZACIÓN**IMPORTE (Euros)**

<u>Admisibilidad (2)</u>	<u>Presentación tardía</u>	<u>Omisión declaración</u>	<u>Condicionalidad</u>		<u>Calculado(4)</u>	<u>FEADER(EJE2)</u>	<u>MAGRAMA</u>	<u>CAPDER</u>	<u>Total</u>
0,00	0,00	0,00	0,00	Pago realizado		3.733,72	342,10	591,34	4.667,16
				A pagar		3.129,73	286,76	495,67	3.912,16
				TOTAL	8.579,32	6.863,45	628,86	1.087,01	8.579,32

RECINTOS

<u>REFERENCIA SIGPAC</u>	<u>CULTIVO</u>	<u>S/R</u>	<u>CONV.</u>	<u>GRUPO PAGO</u>	<u>Declarada admisible</u>	<u>Conv. SIGPAC</u>	<u>Control C.(5)</u>	<u>Determinada</u>	<u>Certificada</u>
18-054-003-00009-009	102000	S	NO	VIÑEDO VINIFICACION	18,41			17,78	18,41
18-054-003-00054-017	102000	S	NO	VIÑEDO VINIFICACION	10,17			9,29	10,17
18-054-003-00054-018	102000	S	NO	VIÑEDO VINIFICACION	15,55			15,28	15,55

<u>APELLIDOS Y NOMBRE / RAZÓN SOCIAL</u>	<u>NIF</u>	<u>EXPEDIENTE</u>	<u>ANUALIDAD DE PAGO</u>
VILLALOBOS LOPEZ MARIA ANGUSTIAS	23444564C	4003010	7ª

Resumen de superficies

<u>GRUPO DE PAGO</u>	<u>SUPERFICIE (Hectáreas)</u>				<u>% Sobredeclaración (1)</u>
	<u>Declarada admisible</u>	<u>Comprometida</u>	<u>Declarada Reducida(3)</u>	<u>Resuelta</u>	
HERBACEOS	45,50		45,14	45,14	0,00
TOTAL	45,50		45,14	45,14	

% PENALIZACIÓN**IMPORTE (Euros)**

<u>Admisibilidad (2)</u>	<u>Presentación tardía</u>	<u>Omisión declaración</u>	<u>Condicionalidad</u>		<u>Calculado(4)</u>	<u>FEADER(EJE2)</u>	<u>MAGRAMA</u>	<u>CAPDER</u>	<u>Total</u>
0,00	0,00	0,00	0,00	Pago realizado		3.653,88	334,78	578,70	4.567,36
				A pagar		2.316,51	212,25	366,88	2.895,64
				TOTAL	7.463,00	5.970,39	547,03	945,58	7.463,00

RECINTOS

<u>REFERENCIA SIGPAC</u>	<u>CULTIVO</u>	<u>S/R</u>	<u>CONV.</u>	<u>GRUPO PAGO</u>	<u>Declarada admisible</u>	<u>Conv. SIGPAC</u>	<u>Control C.(5)</u>	<u>Determinada</u>	<u>Certificada</u>
18-149-010-00015-011	8000	S	NO	HERBACEOS	13,67		14,65	13,67	13,67
18-149-010-00017-005	8000	S	NO	HERBACEOS	4,21		4,34	4,21	4,21
18-149-010-00017-006	8000	S	NO	HERBACEOS	6,67		7,10	6,67	6,67
18-149-010-00017-007	53000	S	NO	HERBACEOS	0,40			0,40	0,40
18-149-010-00017-008	53000	S	NO	HERBACEOS	2,60		2,65	2,60	2,60
18-149-010-00017-012	53000	S	NO	HERBACEOS	0,99		0,63	0,63	0,99
18-149-010-00017-013	53000	S	NO	HERBACEOS	4,20		4,20	4,20	4,20
18-149-010-00017-025	53000	S	NO	HERBACEOS	10,68		10,80	10,68	10,68
18-149-010-00017-030	8000	S	NO	HERBACEOS	0,85		0,85	0,85	0,85
18-149-010-00017-031	8000	S	NO	HERBACEOS	0,31		0,31	0,31	0,31
18-149-010-00017-034	8000	S	NO	HERBACEOS	0,92		1,24	0,92	0,92

1. Reducciones previstas por sobredeclaración, artículo 16 del Reglamento (UE) nº 65/2011

2. Resolución de 3 de agosto de 2012 de la Dirección General de Fondos Agrarios (BOJA nº 159, 14 de agosto de 2012)

3. Superficie declarada admisible tras el ajuste con la conversión SIGPAC para el grupo de pago de herbáceos.

4. Menor valor entre la superficie declarada admisible tras el ajuste con la conversión SIGPAC y la comprometida admisible para el resto de grupos de pago

5. Se calcula sobre la superficie declarada reducida

6. Superficie de cultivo válido para la ayuda determinada en campo para el grupo de pago de herbáceos.

7. Superficie de cultivo válido para la ayuda determinada en campo tras el ajuste con la superficie comprometida admisible para el resto de grupos de pago

* Ayuda cofinanciada a través del Plan de Reestructuración del Tabaco de Andalucía contemplado en el Programa de Desarrollo Rural de Andalucía (2007-2013)

<u>APELLIDOS Y NOMBRE / RAZÓN SOCIAL</u>	<u>NIF</u>	<u>EXPEDIENTE</u>	<u>ANUALIDAD DE PAGO</u>
YEGUADA EL ROYO HNOS MORENILLA	E18701052	4036755	6ª

Resumen de superficies

<u>GRUPO DE PAGO</u>	<u>SUPERFICIE (Hectáreas)</u>			<u>% Sobredeclaración (1)</u>
	<u>Declarada admisible</u>	<u>Declarada Reducida(3)</u>	<u>Resuelta</u>	
HERBACEOS	107,03	106,83	106,83	0,00
TOTAL	107,03	106,83	106,83	

% PENALIZACIÓN**IMPORTE (Euros)**

<u>Admisibilidad (2)</u>	<u>Presentación tardía</u>	<u>Omisión declaración</u>	<u>Condicionalidad</u>		<u>Calculado(4)</u>	<u>FEADER(EJE2)</u>	<u>MAGRAMA</u>	<u>CAPDER</u>	<u>Total</u>
0,00	0,00	0,00	0,00	A pagar	17.210,52	13.768,42	1.261,53	2.180,57	17.210,52

RECINTOS

<u>REFERENCIA SIGPAC</u>	<u>CULTIVO</u>	<u>S/R</u>	<u>CONV.</u>	<u>GRUPO PAGO</u>	<u>SUPERFICIE (Hectáreas)</u>			
					<u>Declarada admisible</u>	<u>Conv. SIGPAC</u>	<u>Control C.(5)</u>	<u>Determinada Certificada</u>
18-167-002-00193-001	8000	S	NO	HERBACEOS	0,56	0,56	0,56	0,56
18-167-002-00193-002	8000	S	NO	HERBACEOS	3,34	3,34	3,34	3,34
18-167-002-00193-008	8000	S	NO	HERBACEOS	0,08	0,08	0,08	0,08
18-167-002-00199-002	8000	S	NO	HERBACEOS	1,64	1,64	1,64	1,64
18-167-002-00200-004	8000	S	NO	HERBACEOS	12,60		12,60	12,60
18-167-002-00200-005	8000	S	NO	HERBACEOS	3,23		3,23	3,23
18-167-005-00093-001	40000	S	NO	HERBACEOS	3,19		3,19	3,19
18-167-005-00096-001	40000	S	NO	HERBACEOS	3,16		2,99	3,16
18-167-005-00220-001	40001	S	NO	HERBACEOS	6,07	6,07	6,07	6,07
18-167-005-00223-001	40001	S	NO	HERBACEOS	6,24		6,24	6,24
18-167-005-00256-001	40001	S	NO	HERBACEOS	5,09		5,09	5,09
18-167-005-00258-001	5000	S	NO	HERBACEOS	1,56	9,18	1,56	1,56
18-167-005-00258-001	8000	S	NO	HERBACEOS	7,62	9,18	7,62	7,62
18-167-005-00263-001	5000	S	NO	HERBACEOS	1,59		1,59	1,59
18-167-005-00264-001	5000	S	NO	HERBACEOS	2,89		2,89	2,89
18-167-005-00266-001	8000	S	NO	HERBACEOS	1,14		1,14	1,14
18-167-005-00294-001	5000	S	NO	HERBACEOS	8,32		8,29	8,32
18-167-005-00344-001	8000	S	NO	HERBACEOS	4,59	4,59	4,59	4,59
18-167-010-00025-008	5000	S	NO	HERBACEOS	7,99		7,99	7,99
18-167-010-00025-010	8000	S	NO	HERBACEOS	7,84		7,84	7,84
18-167-010-00116-001	5000	S	NO	HERBACEOS	10,72		10,72	10,72
18-167-010-00117-001	5000	S	NO	HERBACEOS	5,06		5,06	5,06
18-167-011-00085-001	8000	S	NO	HERBACEOS	2,51		2,51	2,51



1. Reducciones previstas por sobredeclaración, artículo 16 del Reglamento (UE) nº 65/2011

2. Resolución de 3 de agosto de 2012 de la Dirección General de Fondos Agrarios (BOJA nº 159, 14 de agosto de 2012)

3. Superficie declarada admisible tras el ajuste con la conversión SIGPAC para el grupo de pago de herbáceos.

* Menor valor entre la superficie declarada admisible tras el ajuste con la conversión SIGPAC y la comprometida admisible para el resto de grupos de pago

4. Se calcula sobre la superficie declarada reducida

5. Superficie de cultivo válido para la ayuda determinada en campo para el grupo de pago de herbáceos.

* Superficie de cultivo válido para la ayuda determinada en campo tras el ajuste con la superficie comprometida admisible para el resto de grupos de pago

* Ayuda cofinanciada a través del Plan de Reestructuración del Tabaco de Andalucía contemplado en el Programa de Desarrollo Rural de Andalucía (2007-2013)

<u>APELLIDOS Y NOMBRE / RAZÓN SOCIAL</u>	<u>NIF</u>	<u>EXPEDIENTE</u>	<u>ANUALIDAD DE PAGO</u>
YESTE COCA DOLORES	37754339T	4006997	4ª

Resumen de superficies

<u>GRUPO DE PAGO</u>	<u>SUPERFICIE (Hectáreas)</u>				<u>% Sobredeclaración (1)</u>
	<u>Declarada admisible</u>	<u>Comprometida</u>	<u>Declarada Reducida(3)</u>	<u>Resuelta</u>	
OLIVAR EN PENDIENTE	4,55		4,45	4,45	0,00
TOTAL	4,55	4,45	4,45	4,45	

% PENALIZACIÓN**IMPORTE (Euros)**

<u>Admisibilidad (2)</u>	<u>Presentación tardía</u>	<u>Omisión declaración</u>	<u>Condicionalidad</u>		<u>Calculado(4)</u>	<u>FEADER(EJE2)</u>	<u>MAGRAMA</u>	<u>CAPDER</u>	<u>Total</u>
0,00	0,00	0,00	0,00	Pago realizado		807,00	73,94	127,81	1.008,75
				A pagar		379,76	34,80	60,14	474,70
				TOTAL	1.483,45	1.186,76	108,74	187,95	1.483,45

RECINTOS

<u>REFERENCIA SIGPAC</u>	<u>CULTIVO S/R</u>	<u>CONV.</u>	<u>GRUPO PAGO</u>	<u>Declarada admisible</u>	<u>SUPERFICIE (Hectáreas)</u>	<u>Conv. SIGPAC</u>	<u>Control C.(5)</u>	<u>Determinada</u>	<u>Certificada</u>
18-047-013-00528-002	101000	R	NO	OLIVAR EN PENDIENTE	4,55			4,45	4,45

INCIDENCIA DESCRIPCIÓN

73104 Recinto declarado que no cumple en su totalidad con las normas de producción ecológica (compromiso anexo 1, Orden 24 marzo 2011)
 Recinto:18-047-013-00528-002 Cultivo:101000 OLIVAR-SIN VARIEDAD Regadío Sup. Declarada:4,55 Sup. Certificada:4,45



1. Reducciones previstas por sobredeclaración, artículo 16 del Reglamento (UE) nº 65/2011

2. Resolución de 3 de agosto de 2012 de la Dirección General de Fondos Agrarios (BOJA nº 159, 14 de agosto de 2012)

3. Superficie declarada admisible tras el ajuste con la conversión SIGPAC para el grupo de pago de herbáceos.

Menor valor entre la superficie declarada admisible tras el ajuste con la conversión SIGPAC y la comprometida admisible para el resto de grupos de pago

4. Se calcula sobre la superficie declarada reducida

5. Superficie de cultivo válido para la ayuda determinada en campo para el grupo de pago de herbáceos.

Superficie de cultivo válido para la ayuda determinada en campo tras el ajuste con la superficie comprometida admisible para el resto de grupos de pago

* Ayuda cofinanciada a través del Plan de Reestructuración del Tabaco de Andalucía contemplado en el Programa de Desarrollo Rural de Andalucía (2007-2013)

<u>APellidos y nombre / RAZÓN SOCIAL</u>	<u>NIF</u>	<u>EXPEDIENTE</u>	<u>ANUALIDAD DE PAGO</u>
ZAPATA MARTINEZ MARIA LUISA	74553507L	4019094	6ª

Resumen de superficies

<u>GRUPO DE PAGO</u>	<u>SUPERFICIE (Hectáreas)</u>			<u>% Sobredeclaración (1)</u>
	<u>Declarada admisible</u>	<u>Declarada Reducida(3)</u>	<u>Resuelta</u>	
HERBACEOS	133,39	133,33	133,33	0,00
TOTAL	133,39	133,33	133,33	

% PENALIZACIÓN**IMPORTE (Euros)**

<u>Admisibilidad (2)</u>	<u>Presentación tardía</u>	<u>Omisión declaración</u>	<u>Condicionalidad</u>		<u>Calculado(4)</u>	<u>FEADER(EJE2)</u>	<u>MAGRAMA</u>	<u>CAPDER</u>	<u>Total</u>
0,00	0,00	0,00	0,00	Pago realizado		10.792,57	988,87	1.709,26	13.490,70
				A pagar		5.078,86	465,35	804,36	6.348,57
				TOTAL	19.839,27	15.871,43	1.454,22	2.513,62	19.839,27

RECINTOS

<u>REFERENCIA SIGPAC</u>	<u>CULTIVO</u>	<u>S/R</u>	<u>CONV.</u>	<u>GRUPO PAGO</u>	<u>Declarada admisible</u>	<u>SUPERFICIE (Hectáreas)</u>			
					<u>Conv. SIGPAC</u>	<u>Control C.(5)</u>	<u>Determinada</u>	<u>Certificada</u>	
18-149-009-00047-004	5000	S	NO	HERBACEOS	0,50			0,50	0,50
18-149-009-00047-005	5000	S	NO	HERBACEOS	0,45			0,45	0,45
18-167-014-00126-001	5000	S	NO	HERBACEOS	10,22			10,22	10,22
18-167-015-00074-001	12000	S	NO	HERBACEOS	4,65			4,65	4,65
18-167-015-00075-001	12000	S	NO	HERBACEOS	0,46			0,46	0,46
18-167-015-00076-001	12000	S	NO	HERBACEOS	0,11			0,11	0,11
18-167-015-00077-001	52000	S	NO	HERBACEOS	8,09			8,09	8,09
18-167-015-00078-001	12000	S	NO	HERBACEOS	8,38			8,38	8,38
18-167-015-00097-001	8000	S	NO	HERBACEOS	1,92			1,92	1,92
18-167-015-00098-001	8000	S	NO	HERBACEOS	2,00	40,94		2,00	2,00
18-167-015-00098-001	50000	S	NO	HERBACEOS	2,21	40,94		2,21	2,21
18-167-015-00098-008	5000	S	NO	HERBACEOS	0,01			0,01	0,01
18-167-015-00099-001	8000	S	NO	HERBACEOS	2,76			2,76	2,76
18-167-015-00100-008	5000	S	NO	HERBACEOS	47,05	47,06		47,05	47,05
18-167-015-00107-001	50000	S	NO	HERBACEOS	1,40			1,40	1,40
18-167-015-00109-001	50000	S	NO	HERBACEOS	6,82			6,82	6,82
18-167-501-00019-001	5000	S	NO	HERBACEOS	20,00			20,00	20,00
18-167-501-00020-001	5000	S	NO	HERBACEOS	16,30			16,30	16,30

INCIDENCIA DESCRIPCIÓN

73106 Recinto declarado no comprometido
 Recinto:18-167-015-00108-002 Cultivo:50000 GARBANZOS-SIN VARIEDAD Secano



1. Reducciones previstas por sobredeclaración, artículo 16 del Reglamento (UE) nº 65/2011

2. Resolución de 3 de agosto de 2012 de la Dirección General de Fondos Agrarios (BOJA nº 159, 14 de agosto de 2012)

3. Superficie declarada admisible tras el ajuste con la conversión SIGPAC para el grupo de pago de herbáceos.

Menor valor entre la superficie declarada admisible tras el ajuste con la conversión SIGPAC y la comprometida admisible para el resto de grupos de pago

4. Se calcula sobre la superficie declarada reducida

5. Superficie de cultivo válido para la ayuda determinada en campo para el grupo de pago de herbáceos.

Superficie de cultivo válido para la ayuda determinada en campo tras el ajuste con la superficie comprometida admisible para el resto de grupos de pago

* Ayuda cofinanciada a través del Plan de Reestructuración del Tabaco de Andalucía contemplado en el Programa de Desarrollo Rural de Andalucía (2007-2013)

HUELVA

<u>APELLIDOS Y NOMBRE / RAZÓN SOCIAL</u>	<u>NIF</u>	<u>EXPEDIENTE</u>	<u>ANUALIDAD DE PAGO</u>
AGRICOLA EL PALMERON, S.L.	B21205356	5007350	4ª

Resumen de superficies

<u>GRUPO DE PAGO</u>	<u>SUPERFICIE (Hectáreas)</u>				<u>% Sobredeclaración (1)</u>
	<u>Declarada admisible</u>	<u>Comprometida</u>	<u>Declarada Reducida(3)</u>	<u>Resuelta</u>	
OLIVAR	24,93		24,47	24,47	0,00
TOTAL	24,93	24,47	24,47	24,47	

% PENALIZACIÓN**IMPORTE (Euros)**

<u>Admisibilidad (2)</u>	<u>Presentación tardía</u>	<u>Omisión declaración</u>	<u>Condicionalidad</u>		<u>Calculado(4)</u>	<u>FEADER(EJE2)</u>	<u>MAGRAMA</u>	<u>CAPDER</u>	<u>Total</u>
0,00	0,00	0,00	0,00	Pago realizado		3.238,34	296,71	512,87	4.047,92
				A pagar		1.523,92	139,63	241,35	1.904,90
				TOTAL	5.952,82	4.762,26	436,34	754,22	5.952,82

RECINTOS

<u>REFERENCIA SIGPAC</u>	<u>CULTIVO</u>	<u>S/R</u>	<u>CONV.</u>	<u>GRUPO PAGO</u>	<u>Declarada admisible</u>	<u>Conv. SIGPAC</u>	<u>SUPERFICIE (Hectáreas)</u> <u>Control C.(5) Determinada</u>	<u>Certificada</u>
21-053-022-00112-001	101000	S	NO	OLIVAR	16,91		16,64	16,91
21-053-022-00112-011	101000	S	NO	OLIVAR	8,02		7,83	8,02

<u>APELLIDOS Y NOMBRE / RAZÓN SOCIAL</u>	<u>NIF</u>	<u>EXPEDIENTE</u>	<u>ANUALIDAD DE PAGO</u>
AJIERRO SL	B21306303	5000001	4ª

Resumen de superficies

<u>GRUPO DE PAGO</u>	<u>SUPERFICIE (Hectáreas)</u>				<u>% Sobredeclaración (1)</u>
	<u>Declarada admisible</u>	<u>Comprometida</u>	<u>Declarada Reducida(3)</u>	<u>Resuelta</u>	
OLIVAR EN PENDIENTE	9,42		9,42	9,42	0,00
TOTAL	9,42	9,47	9,42	9,42	

% PENALIZACIÓN**IMPORTE (Euros)**

<u>Admisibilidad (2)</u>	<u>Presentación tardía</u>	<u>Omisión declaración</u>	<u>Condicionalidad</u>		<u>Calculado(4)</u>	<u>FEADER(EJE2)</u>	<u>MAGRAMA</u>	<u>CAPDER</u>	<u>Total</u>
0,00	0,00	0,00	0,00	Pago realizado		1.708,30	156,52	270,55	2.135,37
				A pagar		803,90	73,66	127,32	1.004,88
				TOTAL	3.140,25	2.512,20	230,18	397,87	3.140,25

RECINTOS

<u>REFERENCIA SIGPAC</u>	<u>CULTIVO</u>	<u>S/R</u>	<u>CONV.</u>	<u>GRUPO PAGO</u>	<u>Declarada admisible</u>	<u>Conv. SIGPAC</u>	<u>SUPERFICIE (Hectáreas)</u> <u>Control C.(5) Determinada</u>	<u>Certificada</u>
21-068-017-00123-014	101000	S	NO	OLIVAR EN PENDIENTE	0,28		0,28	0,28
21-068-017-00123-015	101000	S	NO	OLIVAR EN PENDIENTE	8,46	8,46	8,46	8,51
21-068-017-00134-001	101000	S	NO	OLIVAR EN PENDIENTE	0,68		0,68	0,68

INCIDENCIA DESCRIPCIÓN

73103 El recinto declarado no cumple con las normas de producción ecológica (compromiso anexo 1, Orden 24 marzo 2011)

Recinto:21-068-017-00123-005 Cultivo:101000 OLIVAR-SIN VARIEDAD Secano

73105 Cultivo, variedad, régimen y/o uso del recinto SIGPAC no compatible con la submedida (anexo 9, Orden 24 marzo 2011)

Recinto:21-068-017-00123-005 Cultivo:101000 OLIVAR-SIN VARIEDAD Secano Uso Sigpac:TA

1. Reducciones previstas por sobredeclaración, artículo 16 del Reglamento (UE) nº 65/2011

2. Resolución de 3 de agosto de 2012 de la Dirección General de Fondos Agrarios (BOJA nº 159, 14 de agosto de 2012)

3. Superficie declarada admisible tras el ajuste con la conversión SIGPAC para el grupo de pago de herbáceos.

Menor valor entre la superficie declarada admisible tras el ajuste con la conversión SIGPAC y la comprometida admisible para el resto de grupos de pago

4. Se calcula sobre la superficie declarada reducida

5. Superficie de cultivo válido para la ayuda determinada en campo para el grupo de pago de herbáceos.

Superficie de cultivo válido para la ayuda determinada en campo tras el ajuste con la superficie comprometida admisible para el resto de grupos de pago

* Ayuda cofinanciada a través del Plan de Reestructuración del Tabaco de Andalucía contemplado en el Programa de Desarrollo Rural de Andalucía (2007-2013)

<u>APELLIDOS Y NOMBRE / RAZÓN SOCIAL</u>	<u>NIF</u>	<u>EXPEDIENTE</u>	<u>ANUALIDAD DE PAGO</u>
ALFONSO ARENAS DOLORES MARIA	46620729M	5000011	7ª

Resumen de superficies

<u>GRUPO DE PAGO</u>	<u>SUPERFICIE (Hectáreas)</u>				<u>% Sobredeclaración (1)</u>
	<u>Declarada admisible</u>	<u>Comprometida</u>	<u>Declarada Reducida(3)</u>	<u>Resuelta</u>	
OLIVAR EN PENDIENTE	1,95		1,87	1,87	0,00
TOTAL	1,95	1,87	1,87	1,87	

% PENALIZACIÓN**IMPORTE (Euros)**

<u>Admisibilidad (2)</u>	<u>Presentación tardía</u>	<u>Omisión declaración</u>	<u>Condicionalidad</u>		<u>Calculado(4)</u>	<u>FEADER(EJE2)</u>	<u>MAGRAMA</u>	<u>CAPDER</u>	<u>Total</u>
0,00	0,00	0,00	0,00	Pago realizado		339,12	31,07	53,71	423,90
				A pagar		159,58	14,62	25,28	199,48
				TOTAL	623,38	498,70	45,69	78,99	623,38

RECINTOS

<u>REFERENCIA SIGPAC</u>	<u>CULTIVO</u>	<u>S/R</u>	<u>CONV.</u>	<u>GRUPO PAGO</u>	<u>Declarada admisible</u>	<u>SUPERFICIE (Hectáreas)</u>	<u>Conv. SIGPAC</u>	<u>Control C.(5)</u>	<u>Determinada</u>	<u>Certificada</u>
21-078-030-00014-002	101000	S	NO	OLIVAR EN PENDIENTE	0,55				0,55	0,55
21-078-030-00090-005	101000	S	NO	OLIVAR EN PENDIENTE	1,40				1,39	1,40

<u>APELLIDOS Y NOMBRE / RAZÓN SOCIAL</u>	<u>NIF</u>	<u>EXPEDIENTE</u>	<u>ANUALIDAD DE PAGO</u>
ALFONSO RUIZ JOSE ANTONIO	00335619A	5001987	7ª

Resumen de superficies

<u>GRUPO DE PAGO</u>	<u>SUPERFICIE (Hectáreas)</u>				<u>% Sobredeclaración (1)</u>
	<u>Declarada admisible</u>	<u>Comprometida</u>	<u>Declarada Reducida(3)</u>	<u>Resuelta</u>	
OLIVAR	2,67		2,67	2,67	0,00
OLIVAR EN PENDIENTE	0,02		0,02	0,02	0,00
TOTAL	2,69	2,98	2,69	2,69	

% PENALIZACIÓN**IMPORTE (Euros)**

<u>Admisibilidad (2)</u>	<u>Presentación tardía</u>	<u>Omisión declaración</u>	<u>Condicionalidad</u>		<u>Calculado(4)</u>	<u>FEADER(EJE2)</u>	<u>MAGRAMA</u>	<u>CAPDER</u>	<u>Total</u>
0,00	0,00	0,00	0,00	A pagar	656,20	524,96	48,10	83,14	656,20

RECINTOS

<u>REFERENCIA SIGPAC</u>	<u>CULTIVO</u>	<u>S/R</u>	<u>CONV.</u>	<u>GRUPO PAGO</u>	<u>Declarada admisible</u>	<u>SUPERFICIE (Hectáreas)</u>	<u>Conv. SIGPAC</u>	<u>Control C.(5)</u>	<u>Determinada</u>	<u>Certificada</u>
21-078-047-00083-009	101000	S	NO	OLIVAR EN PENDIENTE	0,02				0,02	0,02
21-078-047-00083-011	101000	S	NO	OLIVAR	2,67				2,67	2,67



1. Reducciones previstas por sobredeclaración, artículo 16 del Reglamento (UE) nº 65/2011

2. Resolución de 3 de agosto de 2012 de la Dirección General de Fondos Agrarios (BOJA nº 159, 14 de agosto de 2012)

3. Superficie declarada admisible tras el ajuste con la conversión SIGPAC para el grupo de pago de herbáceos.

4. Menor valor entre la superficie declarada admisible tras el ajuste con la conversión SIGPAC y la comprometida admisible para el resto de grupos de pago

5. Se calcula sobre la superficie declarada reducida

6. Superficie de cultivo válido para la ayuda determinada en campo para el grupo de pago de herbáceos.

7. Superficie de cultivo válido para la ayuda determinada en campo tras el ajuste con la superficie comprometida admisible para el resto de grupos de pago

* Ayuda cofinanciada a través del Plan de Reestructuración del Tabaco de Andalucía contemplado en el Programa de Desarrollo Rural de Andalucía (2007-2013)

<u>APELLIDOS Y NOMBRE / RAZÓN SOCIAL</u>	<u>NIF</u>	<u>EXPEDIENTE</u>	<u>ANUALIDAD DE PAGO</u>
ALVAREZ ALVAREZ MARIA FATIMA	29435439Q	5002501	4ª

Resumen de superficies

<u>GRUPO DE PAGO</u>	<u>SUPERFICIE (Hectáreas)</u>				<u>% Sobredeclaración (1)</u>
	<u>Declarada admisible</u>	<u>Comprometida</u>	<u>Declarada Reducida(3)</u>	<u>Resuelta</u>	
OLIVAR EN PENDIENTE	24,95		24,23	24,23	0,00
OLIVAR	2,47		2,47	2,47	0,00
TOTAL	27,42	26,72	26,70	26,70	

% PENALIZACIÓN**IMPORTE (Euros)**

<u>Admisibilidad (2)</u>	<u>Presentación tardía</u>	<u>Omisión declaración</u>	<u>Condicionalidad</u>	<u>Pago realizado</u>	<u>Calculado(4)</u>	<u>FEADER(EJE2)</u>	<u>MAGRAMA</u>	<u>CAPDER</u>	<u>Total</u>
0,00	0,00	0,00	0,00			4.720,93	432,55	747,69	5.901,17
				A pagar		2.221,62	203,56	351,84	2.777,02
				TOTAL	8.678,19	6.942,55	636,11	1.099,53	8.678,19

RECINTOS

<u>REFERENCIA SIGPAC</u>	<u>CULTIVO</u>	<u>S/R</u>	<u>CONV.</u>	<u>GRUPO PAGO</u>	<u>Declarada admisible</u>	<u>SUPERFICIE (Hectáreas)</u>		
					<u>Conv. SIGPAC</u>	<u>Control C.(5)</u>	<u>Determinada</u>	<u>Certificada</u>
21-031-006-00001-007	101000	S	NO	OLIVAR EN PENDIENTE	0,92		0,92	0,92
21-031-006-00001-008	101000	S	NO	OLIVAR EN PENDIENTE	0,46		0,46	0,46
21-031-006-00001-009	101000	S	NO	OLIVAR	0,55		0,55	0,55
21-031-007-00198-003	101000	S	NO	OLIVAR EN PENDIENTE	1,57		1,57	1,57
21-031-007-00199-002	101000	S	NO	OLIVAR EN PENDIENTE	0,08		0,08	0,08
21-031-007-00199-008	101000	S	NO	OLIVAR EN PENDIENTE	0,06		0,06	0,06
21-031-007-00199-010	101000	S	NO	OLIVAR EN PENDIENTE	0,03		0,03	0,03
21-031-007-00199-012	101000	S	NO	OLIVAR EN PENDIENTE	0,03		0,03	0,03
21-031-007-00199-013	101000	S	NO	OLIVAR	0,04		0,04	0,04
21-031-007-00199-015	101000	S	NO	OLIVAR EN PENDIENTE	0,05		0,05	0,05
21-031-007-00199-016	101000	S	NO	OLIVAR EN PENDIENTE	0,04		0,04	0,04
21-031-007-00199-018	101000	S	NO	OLIVAR EN PENDIENTE	0,12		0,12	0,12
21-031-007-00200-005	101000	S	NO	OLIVAR EN PENDIENTE	2,12		2,12	2,12
21-031-007-00200-008	101000	S	NO	OLIVAR EN PENDIENTE	0,19		0,19	0,19
21-031-007-00200-010	101000	S	NO	OLIVAR EN PENDIENTE	0,14		0,14	0,14
21-031-007-00200-011	101000	S	NO	OLIVAR EN PENDIENTE	0,10		0,10	0,10
21-031-007-00200-012	101000	S	NO	OLIVAR EN PENDIENTE	1,12		1,12	1,12
21-031-007-00200-016	101000	S	NO	OLIVAR EN PENDIENTE	0,06		0,06	0,06
21-031-007-00207-003	101000	S	NO	OLIVAR	0,98	0,98	0,98	0,98
21-031-007-00207-010	101000	S	NO	OLIVAR EN PENDIENTE	0,66		0,66	0,66
21-031-007-00207-011	101000	S	NO	OLIVAR EN PENDIENTE	2,81		2,81	2,81
21-031-007-00207-013	101000	S	NO	OLIVAR EN PENDIENTE	1,37		1,37	1,37
21-031-007-00207-017	101000	S	NO	OLIVAR EN PENDIENTE	0,03		0,03	0,03
21-031-007-00207-020	101000	S	NO	OLIVAR EN PENDIENTE	0,12		0,12	0,12
21-031-007-00208-001	101000	S	NO	OLIVAR EN PENDIENTE	11,69		11,69	11,69
21-031-007-00208-007	101000	S	NO	OLIVAR EN PENDIENTE	0,32		0,32	0,32
21-031-007-00208-008	101000	S	NO	OLIVAR EN PENDIENTE	0,06		0,06	0,06
21-031-007-00208-009	101000	S	NO	OLIVAR EN PENDIENTE	0,01		0,01	0,01
21-031-007-00208-010	101000	S	NO	OLIVAR EN PENDIENTE	0,04		0,04	0,04
21-031-008-00005-002	101000	S	NO	OLIVAR EN PENDIENTE	0,03		0,03	0,03
21-031-008-00005-006	101000	S	NO	OLIVAR	0,90		0,90	0,90

INCIDENCIA DESCRIPCIÓN

73106	Recinto declarado no comprometido
	Recinto:21-031-006-00001-011 Cultivo:101000 OLIVAR-SIN VARIEDAD Secano
	Recinto:21-031-007-00198-001 Cultivo:101000 OLIVAR-SIN VARIEDAD Secano

1. Reducciones previstas por sobredeclaración, artículo 16 del Reglamento (UE) nº 65/2011

2. Resolución de 3 de agosto de 2012 de la Dirección General de Fondos Agrarios (BOJA nº 159, 14 de agosto de 2012)

3. Superficie declarada admisible tras el ajuste con la conversión SIGPAC para el grupo de pago de herbáceos.

4. Menor valor entre la superficie declarada admisible tras el ajuste con la conversión SIGPAC y la comprometida admisible para el resto de grupos de pago

5. Se calcula sobre la superficie declarada reducida

6. Superficie de cultivo válido para la ayuda determinada en campo para el grupo de pago de herbáceos.

7. Superficie de cultivo válido para la ayuda determinada en campo tras el ajuste con la superficie comprometida admisible para el resto de grupos de pago

* Ayuda cofinanciada a través del Plan de Reestructuración del Tabaco de Andalucía contemplado en el Programa de Desarrollo Rural de Andalucía (2007-2013)

<u>APPELLIDOS Y NOMBRE / RAZÓN SOCIAL</u>	<u>NIF</u>	<u>EXPEDIENTE</u>	<u>ANUALIDAD DE PAGO</u>
ALVAREZ GONZALEZ JOAQUINA	29410074C	5001990	7ª

Resumen de superficies

<u>GRUPO DE PAGO</u>	<u>SUPERFICIE (Hectáreas)</u>				<u>% Sobredeclaración (1)</u>
	<u>Declarada admisible</u>	<u>Comprometida</u>	<u>Declarada Reducida(3)</u>	<u>Resuelta</u>	
OLIVAR EN PENDIENTE	1,39		1,29	1,29	0,00
TOTAL	1,39	1,29	1,29	1,29	

% PENALIZACIÓN**IMPORTE (Euros)**

<u>Admisibilidad (2)</u>	<u>Presentación tardía</u>	<u>Omisión declaración</u>	<u>Condicionalidad</u>		<u>Calculado(4)</u>	<u>FEADER(EJE2)</u>	<u>MAGRAMA</u>	<u>CAPDER</u>	<u>Total</u>
0,00	0,00	0,00	0,00	Pago realizado		233,93	21,43	37,06	292,42
				A pagar		110,09	10,09	17,43	137,61
				TOTAL	430,03	344,02	31,52	54,49	430,03

RECINTOS

<u>REFERENCIA SIGPAC</u>	<u>CULTIVO S/R</u>	<u>CONV.</u>	<u>GRUPO PAGO</u>	<u>Declarada admisible</u>	<u>SUPERFICIE (Hectáreas)</u>		
					<u>Conv. SIGPAC</u>	<u>Control C.(5)</u>	<u>Determinada Certificada</u>
21-078-030-00192-003	101000 S	NO	OLIVAR EN PENDIENTE	1,39		1,34	1,39

<u>APPELLIDOS Y NOMBRE / RAZÓN SOCIAL</u>	<u>NIF</u>	<u>EXPEDIENTE</u>	<u>ANUALIDAD DE PAGO</u>
ALVAREZ GONZALEZ JOSE	75517666H	5000584	7ª

Resumen de superficies

<u>GRUPO DE PAGO</u>	<u>SUPERFICIE (Hectáreas)</u>				<u>% Sobredeclaración (1)</u>
	<u>Declarada admisible</u>	<u>Comprometida</u>	<u>Declarada Reducida(3)</u>	<u>Resuelta</u>	
OLIVAR EN PENDIENTE	1,36		1,36	1,36	0,00
TOTAL	1,36	1,36	1,36	1,36	

% PENALIZACIÓN**IMPORTE (Euros)**

<u>Admisibilidad (2)</u>	<u>Presentación tardía</u>	<u>Omisión declaración</u>	<u>Condicionalidad</u>		<u>Calculado(4)</u>	<u>FEADER(EJE2)</u>	<u>MAGRAMA</u>	<u>CAPDER</u>	<u>Total</u>
0,00	0,00	0,00	0,00	Pago realizado		246,64	22,60	39,05	308,29
				A pagar		116,06	10,63	18,39	145,08
				TOTAL	453,37	362,70	33,23	57,44	453,37

RECINTOS

<u>REFERENCIA SIGPAC</u>	<u>CULTIVO S/R</u>	<u>CONV.</u>	<u>GRUPO PAGO</u>	<u>Declarada admisible</u>	<u>SUPERFICIE (Hectáreas)</u>		
					<u>Conv. SIGPAC</u>	<u>Control C.(5)</u>	<u>Determinada Certificada</u>
21-078-030-00192-003	101000 S	NO	OLIVAR EN PENDIENTE	1,36		1,36	1,39



1. Reducciones previstas por sobredeclaración, artículo 16 del Reglamento (UE) nº 65/2011

2. Resolución de 3 de agosto de 2012 de la Dirección General de Fondos Agrarios (BOJA nº 159, 14 de agosto de 2012)

3. Superficie declarada admisible tras el ajuste con la conversión SIGPAC para el grupo de pago de herbáceos.

4. Menor valor entre la superficie declarada admisible tras el ajuste con la conversión SIGPAC y la comprometida admisible para el resto de grupos de pago

5. Se calcula sobre la superficie declarada reducida

6. Superficie de cultivo válido para la ayuda determinada en campo para el grupo de pago de herbáceos.

7. Superficie de cultivo válido para la ayuda determinada en campo tras el ajuste con la superficie comprometida admisible para el resto de grupos de pago

* Ayuda cofinanciada a través del Plan de Reestructuración del Tabaco de Andalucía contemplado en el Programa de Desarrollo Rural de Andalucía (2007-2013)

<u>APELLIDOS Y NOMBRE / RAZÓN SOCIAL</u>	<u>NIF</u>	<u>EXPEDIENTE</u>	<u>ANUALIDAD DE PAGO</u>
ANARTE RODRIGUEZ DOLORES ANTONIA	75523154D	5006280	4ª

Resumen de superficies

<u>GRUPO DE PAGO</u>	<u>SUPERFICIE (Hectáreas)</u>				<u>% Sobredeclaración (1)</u>
	<u>Declarada admisible</u>	<u>Comprometida</u>	<u>Declarada Reducida(3)</u>	<u>Resuelta</u>	
OLIVAR EN PENDIENTE	6,72		6,32	6,32	0,00
TOTAL	6,72	6,35	6,32	6,32	

% PENALIZACIÓN**IMPORTE (Euros)**

<u>Admisibilidad (2)</u>	<u>Presentación tardía</u>	<u>Omisión declaración</u>	<u>Condicionalidad</u>		<u>Calculado(4)</u>	<u>FEADER(EJE2)</u>	<u>MAGRAMA</u>	<u>CAPDER</u>	<u>Total</u>
0,00	0,00	0,00	0,00	Pago realizado		1.146,12	105,01	181,52	1.432,65
				A pagar		539,35	49,42	85,42	674,19
				TOTAL	2.106,84	1.685,47	154,43	266,94	2.106,84

RECINTOS

<u>REFERENCIA SIGPAC</u>	<u>CULTIVO S/R</u>	<u>CONV.</u>	<u>GRUPO PAGO</u>	<u>Declarada admisible</u>	<u>SUPERFICIE (Hectáreas)</u>	<u>Conv. SIGPAC</u>	<u>Control C.(5)</u>	<u>Determinada</u>	<u>Certificada</u>
21-008-010-00197-003	101000 S	NO	OLIVAR EN PENDIENTE	3,60		3,49		3,49	3,52
21-008-010-00259-001	101000 S	NO	OLIVAR EN PENDIENTE	3,12		2,83		2,83	2,83

INCIDENCIA DESCRIPCIÓN

73104 Recinto declarado que no cumple en su totalidad con las normas de producción ecológica (compromiso anexo 1, Orden 24 marzo 2011)

Recinto:21-008-010-00197-003 Cultivo:101000 OLIVAR-SIN VARIEDAD Secano Sup. Declarada:3,6 Sup. Certificada:3,52

Recinto:21-008-010-00259-001 Cultivo:101000 OLIVAR-SIN VARIEDAD Secano Sup. Declarada:3,12 Sup. Certificada:2,83

<u>APELLIDOS Y NOMBRE / RAZÓN SOCIAL</u>	<u>NIF</u>	<u>EXPEDIENTE</u>	<u>ANUALIDAD DE PAGO</u>
AZNAR VELO CAROLINA	44213906V	5003915	7ª

Resumen de superficies

<u>GRUPO DE PAGO</u>	<u>SUPERFICIE (Hectáreas)</u>				<u>% Sobredeclaración (1)</u>
	<u>Declarada admisible</u>	<u>Comprometida</u>	<u>Declarada Reducida(3)</u>	<u>Resuelta</u>	
OLIVAR EN PENDIENTE	8,60		8,55	8,55	0,00
TOTAL	8,60	8,59	8,55	8,55	

% PENALIZACIÓN**IMPORTE (Euros)**

<u>Admisibilidad (2)</u>	<u>Presentación tardía</u>	<u>Omisión declaración</u>	<u>Condicionalidad</u>		<u>Calculado(4)</u>	<u>FEADER(EJE2)</u>	<u>MAGRAMA</u>	<u>CAPDER</u>	<u>Total</u>
0,00	0,00	0,00	0,00	Pago realizado		1.550,52	142,07	245,57	1.938,16
				A pagar		729,66	66,85	115,56	912,07
				TOTAL	2.850,23	2.280,18	208,92	361,13	2.850,23

RECINTOS

<u>REFERENCIA SIGPAC</u>	<u>CULTIVO S/R</u>	<u>CONV.</u>	<u>GRUPO PAGO</u>	<u>Declarada admisible</u>	<u>SUPERFICIE (Hectáreas)</u>	<u>Conv. SIGPAC</u>	<u>Control C.(5)</u>	<u>Determinada</u>	<u>Certificada</u>
21-078-030-00043-001	101000 S	NO	OLIVAR EN PENDIENTE	7,44		7,48		7,44	7,48
21-078-030-00059-002	101000 S	NO	OLIVAR EN PENDIENTE	1,16				1,11	1,16



1. Reducciones previstas por sobredeclaración, artículo 16 del Reglamento (UE) nº 65/2011

2. Resolución de 3 de agosto de 2012 de la Dirección General de Fondos Agrarios (BOJA nº 159, 14 de agosto de 2012)

3. Superficie declarada admisible tras el ajuste con la conversión SIGPAC para el grupo de pago de herbáceos.

Menor valor entre la superficie declarada admisible tras el ajuste con la conversión SIGPAC y la comprometida admisible para el resto de grupos de pago

4. Se calcula sobre la superficie declarada reducida

5. Superficie de cultivo válido para la ayuda determinada en campo para el grupo de pago de herbáceos.

Superficie de cultivo válido para la ayuda determinada en campo tras el ajuste con la superficie comprometida admisible para el resto de grupos de pago

* Ayuda cofinanciada a través del Plan de Reestructuración del Tabaco de Andalucía contemplado en el Programa de Desarrollo Rural de Andalucía (2007-2013)

<u>APELLIDOS Y NOMBRE / RAZÓN SOCIAL</u>	<u>NIF</u>	<u>EXPEDIENTE</u>	<u>ANUALIDAD DE PAGO</u>
AZNAR VELO MANUEL	29437868F	5003874	7ª

Resumen de superficies

<u>GRUPO DE PAGO</u>	<u>SUPERFICIE (Hectáreas)</u>				<u>% Sobredeclaración (1)</u>
	<u>Declarada admisible</u>	<u>Comprometida</u>	<u>Declarada Reducida(3)</u>	<u>Resuelta</u>	
OLIVAR EN PENDIENTE	27,04		24,67	24,67	0,00
TOTAL	27,04	24,67	24,67	24,67	

% PENALIZACIÓN**IMPORTE (Euros)**

<u>Admisibilidad (2)</u>	<u>Presentación tardía</u>	<u>Omisión declaración</u>	<u>Condicionalidad</u>		<u>Calculado(4)</u>	<u>FEADER(EJE2)</u>	<u>MAGRAMA</u>	<u>CAPDER</u>	<u>Total</u>
0,00	0,00	0,00	0,00	Pago realizado		4.473,85	409,92	708,54	5.592,31
				A pagar		2.105,34	192,90	333,44	2.631,68
				TOTAL	8.223,99	6.579,19	602,82	1.041,98	8.223,99

RECINTOS

<u>REFERENCIA SIGPAC</u>	<u>CULTIVO S/R</u>	<u>CONV.</u>	<u>GRUPO PAGO</u>	<u>SUPERFICIE (Hectáreas)</u>				
				<u>Declarada admisible</u>	<u>Conv. SIGPAC</u>	<u>Control C.(5)</u>	<u>Determinada Certificada</u>	
21-078-030-00043-001	101000 S	NO	OLIVAR EN PENDIENTE	12,59	11,42		11,42	12,58
21-078-030-00071-001	101000 S	NO	OLIVAR EN PENDIENTE	1,14			0,99	1,14
21-078-030-00098-001	101000 S	NO	OLIVAR EN PENDIENTE	0,15			0,10	0,15
21-078-030-00104-002	101000 S	NO	OLIVAR EN PENDIENTE	1,89			1,85	1,89
21-078-030-00123-004	101000 S	NO	OLIVAR EN PENDIENTE	3,61			3,52	3,61
21-078-030-00203-002	101000 S	NO	OLIVAR EN PENDIENTE	1,35			1,27	1,35
21-078-030-00212-001	101000 S	NO	OLIVAR EN PENDIENTE	1,53			1,48	1,53
21-078-030-00221-003	101000 S	NO	OLIVAR EN PENDIENTE	0,06			0,03	0,06
21-078-047-00054-004	101000 S	NO	OLIVAR EN PENDIENTE	4,44			3,89	4,44
21-078-047-00055-004	101000 S	NO	OLIVAR EN PENDIENTE	0,28			0,12	0,28

INCIDENCIA DESCRIPCIÓN

73104 Recinto declarado que no cumple en su totalidad con las normas de producción ecológica (compromiso anexo 1, Orden 24 marzo 2011)
 Recinto:21-078-030-00043-001 Cultivo:101000 OLIVAR-SIN VARIEDAD Secano Sup. Declarada:12,59 Sup. Certificada:12,58

<u>APELLIDOS Y NOMBRE / RAZÓN SOCIAL</u>	<u>NIF</u>	<u>EXPEDIENTE</u>	<u>ANUALIDAD DE PAGO</u>
AZNAR VELO MIGUEL	27308285V	5003876	7ª

Resumen de superficies

<u>GRUPO DE PAGO</u>	<u>SUPERFICIE (Hectáreas)</u>				<u>% Sobredeclaración (1)</u>
	<u>Declarada admisible</u>	<u>Comprometida</u>	<u>Declarada Reducida(3)</u>	<u>Resuelta</u>	
OLIVAR EN PENDIENTE	10,56		10,56	10,56	0,00
TOTAL	10,56	10,70	10,56	10,56	

% PENALIZACIÓN**IMPORTE (Euros)**

<u>Admisibilidad (2)</u>	<u>Presentación tardía</u>	<u>Omisión declaración</u>	<u>Condicionalidad</u>		<u>Calculado(4)</u>	<u>FEADER(EJE2)</u>	<u>MAGRAMA</u>	<u>CAPDER</u>	<u>Total</u>
0,00	0,00	0,00	0,00	A pagar	3.520,28	2.816,22	258,04	446,02	3.520,28

RECINTOS

<u>REFERENCIA SIGPAC</u>	<u>CULTIVO S/R</u>	<u>CONV.</u>	<u>GRUPO PAGO</u>	<u>SUPERFICIE (Hectáreas)</u>				
				<u>Declarada admisible</u>	<u>Conv. SIGPAC</u>	<u>Control C.(5)</u>	<u>Determinada Certificada</u>	
21-078-030-00043-001	101000 S	NO	OLIVAR EN PENDIENTE	10,51	10,80		10,51	10,81
21-078-030-00043-053	101000 S	NO	OLIVAR EN PENDIENTE	0,05			0,05	0,05

1. Reducciones previstas por sobredeclaración, artículo 16 del Reglamento (UE) nº 65/2011

2. Resolución de 3 de agosto de 2012 de la Dirección General de Fondos Agrarios (BOJA nº 159, 14 de agosto de 2012)

3. Superficie declarada admisible tras el ajuste con la conversión SIGPAC para el grupo de pago de herbáceos.

4. Menor valor entre la superficie declarada admisible tras el ajuste con la conversión SIGPAC y la comprometida admisible para el resto de grupos de pago

5. Se calcula sobre la superficie declarada reducida

6. Superficie de cultivo válido para la ayuda determinada en campo para el grupo de pago de herbáceos.

7. Superficie de cultivo válido para la ayuda determinada en campo tras el ajuste con la superficie comprometida admisible para el resto de grupos de pago

* Ayuda cofinanciada a través del Plan de Reestructuración del Tabaco de Andalucía contemplado en el Programa de Desarrollo Rural de Andalucía (2007-2013)

<u>APELLIDOS Y NOMBRE / RAZÓN SOCIAL</u>	<u>NIF</u>	<u>EXPEDIENTE</u>	<u>ANUALIDAD DE PAGO</u>
AZNAR VELO RAFAEL	48808984V	5004905	7ª

Resumen de superficies

<u>GRUPO DE PAGO</u>	<u>SUPERFICIE (Hectáreas)</u>				<u>% Sobredeclaración (1)</u>
	<u>Declarada admisible</u>	<u>Comprometida</u>	<u>Declarada Reducida(3)</u>	<u>Resuelta</u>	
OLIVAR EN PENDIENTE	16,25		14,15	14,15	0,00
TOTAL	16,25	14,15	14,15	14,15	

% PENALIZACIÓN**IMPORTE (Euros)**

<u>Admisibilidad (2)</u>	<u>Presentación tardía</u>	<u>Omisión declaración</u>	<u>Condicionalidad</u>		<u>Calculado(4)</u>	<u>FEADER(EJE2)</u>	<u>MAGRAMA</u>	<u>CAPDER</u>	<u>Total</u>
0,00	0,00	0,00	0,00	Pago realizado		2.566,07	235,12	406,40	3.207,59
				A pagar		1.207,56	110,64	191,25	1.509,45
				TOTAL	4.717,04	3.773,63	345,76	597,65	4.717,04

RECINTOS

<u>REFERENCIA SIGPAC</u>	<u>CULTIVO S/R</u>	<u>CONV.</u>	<u>GRUPO PAGO</u>	<u>SUPERFICIE (Hectáreas)</u>			
				<u>Declarada admisible</u>	<u>Conv. SIGPAC</u>	<u>Control C.(5)</u>	<u>Determinada Certificada</u>
21-078-010-00009-002	101000 S	NO	OLIVAR EN PENDIENTE	8,20		7,15	8,20
21-078-030-00035-001	101000 S	NO	OLIVAR EN PENDIENTE	0,25		0,25	0,25
21-078-030-00077-002	101000 S	NO	OLIVAR EN PENDIENTE	4,09		3,22	4,09
21-078-030-00099-004	101000 S	NO	OLIVAR EN PENDIENTE	3,71		3,53	3,71



1. Reducciones previstas por sobredeclaración, artículo 16 del Reglamento (UE) nº 65/2011

2. Resolución de 3 de agosto de 2012 de la Dirección General de Fondos Agrarios (BOJA nº 159, 14 de agosto de 2012)

3. Superficie declarada admisible tras el ajuste con la conversión SIGPAC para el grupo de pago de herbáceos.

Menor valor entre la superficie declarada admisible tras el ajuste con la conversión SIGPAC y la comprometida admisible para el resto de grupos de pago

4. Se calcula sobre la superficie declarada reducida

5. Superficie de cultivo válido para la ayuda determinada en campo para el grupo de pago de herbáceos.

Superficie de cultivo válido para la ayuda determinada en campo tras el ajuste con la superficie comprometida admisible para el resto de grupos de pago

* Ayuda cofinanciada a través del Plan de Reestructuración del Tabaco de Andalucía contemplado en el Programa de Desarrollo Rural de Andalucía (2007-2013)

<u>APellidos y nombre / RAZÓN SOCIAL</u>	<u>NIF</u>	<u>EXPEDIENTE</u>	<u>ANUALIDAD DE PAGO</u>
BANDA BERENGUER MANUEL	28629916E	5008996	4ª

Resumen de superficies

<u>GRUPO DE PAGO</u>	<u>SUPERFICIE (Hectáreas)</u>				<u>% Sobredeclaración (1)</u>
	<u>Declarada admisible</u>	<u>Comprometida</u>	<u>Declarada Reducida(3)</u>	<u>Resuelta</u>	
OLIVAR	0,52		0,52	0,52	0,00
OLIVAR EN PENDIENTE	6,19		6,12	6,12	0,00
TOTAL	6,71	6,64	6,64	6,64	

% PENALIZACIÓN**IMPORTE (Euros)**

<u>Admisibilidad (2)</u>	<u>Presentación tardía</u>	<u>Omisión declaración</u>	<u>Condicionalidad</u>		<u>Calculado(4)</u>	<u>FEADER(EJE2)</u>	<u>MAGRAMA</u>	<u>CAPDER</u>	<u>Total</u>
50,00	0,00	0,00	0,00	A pagar	2.166,66	866,66	79,41	137,26	1.083,33

RECINTOS

<u>REFERENCIA SIGPAC</u>	<u>CULTIVO</u>	<u>S/R</u>	<u>CONV.</u>	<u>GRUPO PAGO</u>	<u>SUPERFICIE (Hectáreas)</u>				
					<u>Declarada admisible</u>	<u>Conv. SIGPAC</u>	<u>Control C.(5)</u>	<u>Determinada</u>	<u>Certificada</u>
21-008-005-00042-005	101000	S	SI	OLIVAR EN PENDIENTE	0,01		0,01	0,01	0,01
21-008-005-00042-007	101000	S	SI	OLIVAR EN PENDIENTE	0,10		0,00	0,10	0,10
21-008-005-00042-008	101000	S	SI	OLIVAR EN PENDIENTE	0,74		0,74	0,74	0,74
21-008-005-00042-010	101000	S	SI	OLIVAR EN PENDIENTE	0,07		0,07	0,07	0,07
21-008-005-00043-004	101000	S	SI	OLIVAR EN PENDIENTE	0,02		0,02	0,02	0,02
21-008-005-00043-006	101000	S	SI	OLIVAR EN PENDIENTE	0,07		0,00	0,07	0,07
21-008-005-00043-010	101000	S	SI	OLIVAR EN PENDIENTE	0,06		0,06	0,06	0,06
21-008-005-00043-011	101000	S	SI	OLIVAR EN PENDIENTE	0,07		0,00	0,07	0,07
21-008-005-00043-013	101000	S	SI	OLIVAR EN PENDIENTE	0,12		0,12	0,12	0,12
21-008-005-00043-016	101000	S	SI	OLIVAR EN PENDIENTE	0,05		0,00	0,05	0,05
21-008-005-00043-026	101000	S	SI	OLIVAR EN PENDIENTE	0,33		0,00	0,33	0,33
21-008-005-00043-027	101000	S	SI	OLIVAR EN PENDIENTE	0,10		0,10	0,10	0,10
21-008-005-00043-028	101000	S	SI	OLIVAR	0,22		0,22	0,22	0,22
21-008-005-00043-030	101000	S	SI	OLIVAR EN PENDIENTE	0,30		0,00	0,30	0,30
21-008-005-00043-032	101000	S	SI	OLIVAR EN PENDIENTE	0,12		0,12	0,12	0,12
21-008-005-00043-039	101000	S	SI	OLIVAR EN PENDIENTE	0,03		0,03	0,03	0,03
21-008-005-00043-040	101000	S	SI	OLIVAR EN PENDIENTE	0,04		0,00	0,04	0,04
21-008-005-00043-042	101000	S	SI	OLIVAR EN PENDIENTE	0,07		0,00	0,07	0,07
21-008-005-00043-043	101000	S	SI	OLIVAR EN PENDIENTE	0,89		0,00	0,89	0,89
21-008-005-00043-044	101000	S	SI	OLIVAR EN PENDIENTE	0,03		0,03	0,03	0,03
21-008-005-00043-046	101000	S	SI	OLIVAR	0,06		0,06	0,06	0,06
21-008-005-00046-003	101000	S	SI	OLIVAR	0,05		0,05	0,05	0,05
21-008-005-00046-010	101000	S	SI	OLIVAR	0,03		0,03	0,03	0,03
21-008-005-00046-011	101000	S	SI	OLIVAR	0,04		0,04	0,04	0,04
21-008-005-00046-012	101000	S	SI	OLIVAR EN PENDIENTE	0,02		0,02	0,02	0,02
21-008-005-00049-002	101000	S	SI	OLIVAR	0,01		0,01	0,01	0,01
21-008-005-00049-005	101000	S	SI	OLIVAR	0,03		0,03	0,03	0,03
21-008-005-00049-006	101000	S	SI	OLIVAR	0,08		0,08	0,08	0,08
21-061-003-00017-005	101000	S	SI	OLIVAR EN PENDIENTE	0,23		0,16	0,16	0,23
21-061-003-00017-012	101000	S	SI	OLIVAR EN PENDIENTE	0,39		0,39	0,39	0,39
21-061-004-00028-003	101000	S	SI	OLIVAR EN PENDIENTE	1,55		1,55	1,55	1,55
21-061-004-00159-001	101000	S	SI	OLIVAR EN PENDIENTE	0,78		0,78	0,78	0,78

<u>Id. Com</u>	<u>Compromiso</u>	<u>% admisibilidad</u>
C4	Cultivo solicitado distinto al determinado	50,00

1. Reducciones previstas por sobredeclaración, artículo 16 del Reglamento (UE) nº 65/2011

2. Resolución de 3 de agosto de 2012 de la Dirección General de Fondos Agrarios (BOJA nº 159, 14 de agosto de 2012)

3. Superficie declarada admisible tras el ajuste con la conversión SIGPAC para el grupo de pago de herbáceos.

Menor valor entre la superficie declarada admisible tras el ajuste con la conversión SIGPAC y la comprometida admisible para el resto de grupos de pago

4. Se calcula sobre la superficie declarada reducida

5. Superficie de cultivo válido para la ayuda determinada en campo para el grupo de pago de herbáceos.

Superficie de cultivo válido para la ayuda determinada en campo tras el ajuste con la superficie comprometida admisible para el resto de grupos de pago

* Ayuda cofinanciada a través del Plan de Reestructuración del Tabaco de Andalucía contemplado en el Programa de Desarrollo Rural de Andalucía (2007-2013)

<u>APELLIDOS Y NOMBRE / RAZÓN SOCIAL</u>	<u>NIF</u>	<u>EXPEDIENTE</u>	<u>ANUALIDAD DE PAGO</u>
BARRAGAN CALVO MARTIN	75498270B	5003931	4ª

Resumen de superficies

<u>GRUPO DE PAGO</u>	<u>SUPERFICIE (Hectáreas)</u>				<u>% Sobredeclaración (1)</u>
	<u>Declarada admisible</u>	<u>Comprometida</u>	<u>Declarada Reducida(3)</u>	<u>Resuelta</u>	
OLIVAR EN PENDIENTE	14,63		14,63	14,63	0,00
TOTAL	14,63	14,64	14,63	14,63	

% PENALIZACIÓN**IMPORTE (Euros)**

<u>Admisibilidad (2)</u>	<u>Presentación tardía</u>	<u>Omisión declaración</u>	<u>Condicionalidad</u>		<u>Calculado(4)</u>	<u>FEADER(EJE2)</u>	<u>MAGRAMA</u>	<u>CAPDER</u>	<u>Total</u>
0,00	0,00	0,00	0,00	Pago realizado		2.653,12	243,09	420,19	3.316,40
				A pagar		1.248,53	114,40	197,73	1.560,66
				TOTAL	4.877,06	3.901,65	357,49	617,92	4.877,06

RECINTOS

<u>REFERENCIA SIGPAC</u>	<u>CULTIVO</u>	<u>S/R</u>	<u>CONV.</u>	<u>GRUPO PAGO</u>	<u>Declarada admisible</u>	<u>SUPERFICIE (Hectáreas)</u>		
						<u>Conv. SIGPAC</u>	<u>Control C.(5)</u>	<u>Determinada Certificada</u>
21-029-002-00005-001	101000	S	NO	OLIVAR EN PENDIENTE	1,12		1,12	1,11
21-029-006-00090-001	101000	S	NO	OLIVAR EN PENDIENTE	0,53		0,53	0,53
21-029-006-00098-001	101000	S	NO	OLIVAR EN PENDIENTE	0,45		0,45	0,44
21-029-006-00099-003	101000	S	NO	OLIVAR EN PENDIENTE	0,39		0,39	0,39
21-029-006-00100-002	101000	S	NO	OLIVAR EN PENDIENTE	0,72		0,72	0,72
21-029-006-00112-001	101000	S	NO	OLIVAR EN PENDIENTE	1,94		1,94	1,94
21-029-006-00142-001	101000	S	NO	OLIVAR EN PENDIENTE	0,48		0,48	0,48
21-029-006-00191-001	101000	S	NO	OLIVAR EN PENDIENTE	0,84	0,84	0,84	0,84
21-029-006-00193-001	101000	S	NO	OLIVAR EN PENDIENTE	2,34		2,34	2,34
21-029-007-00007-004	101000	S	NO	OLIVAR EN PENDIENTE	0,21		0,21	0,21
21-029-007-00007-005	101000	S	NO	OLIVAR EN PENDIENTE	0,86		0,86	0,86
21-029-007-00007-014	101000	S	NO	OLIVAR EN PENDIENTE	0,06		0,06	0,05
21-029-007-00007-016	101000	S	NO	OLIVAR EN PENDIENTE	0,02		0,02	0,02
21-029-007-00008-005	101000	S	NO	OLIVAR EN PENDIENTE	0,02		0,02	0,01
21-029-007-00008-007	101000	S	NO	OLIVAR EN PENDIENTE	0,03		0,03	0,02
21-029-007-00008-008	101000	S	NO	OLIVAR EN PENDIENTE	1,59		1,59	1,59
21-029-007-00008-009	101000	S	NO	OLIVAR EN PENDIENTE	1,88		1,88	1,88
21-029-007-00008-019	101000	S	NO	OLIVAR EN PENDIENTE	0,34		0,34	0,34
21-029-007-00008-022	101000	S	NO	OLIVAR EN PENDIENTE	0,81		0,81	0,80

INCIDENCIA DESCRIPCIÓN

73104	Recinto declarado que no cumple en su totalidad con las normas de producción ecológica (compromiso anexo 1, Orden 24 marzo 2011)
Recinto:21-029-002-00005-001	Cultivo:101000 OLIVAR-SIN VARIEDAD Secano Sup. Declarada:1,12 Sup. Certificada:1,11
Recinto:21-029-006-00098-001	Cultivo:101000 OLIVAR-SIN VARIEDAD Secano Sup. Declarada:0,45 Sup. Certificada:0,44
Recinto:21-029-007-00007-014	Cultivo:101000 OLIVAR-SIN VARIEDAD Secano Sup. Declarada:0,06 Sup. Certificada:0,05
Recinto:21-029-007-00008-005	Cultivo:101000 OLIVAR-SIN VARIEDAD Secano Sup. Declarada:0,02 Sup. Certificada:0,01
Recinto:21-029-007-00008-007	Cultivo:101000 OLIVAR-SIN VARIEDAD Secano Sup. Declarada:0,03 Sup. Certificada:0,02
Recinto:21-029-007-00008-022	Cultivo:101000 OLIVAR-SIN VARIEDAD Secano Sup. Declarada:0,81 Sup. Certificada:0,8



1. Reducciones previstas por sobredeclaración, artículo 16 del Reglamento (UE) nº 65/2011

2. Resolución de 3 de agosto de 2012 de la Dirección General de Fondos Agrarios (BOJA nº 159, 14 de agosto de 2012)

3. Superficie declarada admisible tras el ajuste con la conversión SIGPAC para el grupo de pago de herbáceos.

4. Menor valor entre la superficie declarada admisible tras el ajuste con la conversión SIGPAC y la comprometida admisible para el resto de grupos de pago

5. Se calcula sobre la superficie declarada reducida

6. Superficie de cultivo válido para la ayuda determinada en campo para el grupo de pago de herbáceos.

7. Superficie de cultivo válido para la ayuda determinada en campo tras el ajuste con la superficie comprometida admisible para el resto de grupos de pago

* Ayuda cofinanciada a través del Plan de Reestructuración del Tabaco de Andalucía contemplado en el Programa de Desarrollo Rural de Andalucía (2007-2013)

<u>APELLIDOS Y NOMBRE / RAZÓN SOCIAL</u>	<u>NIF</u>	<u>EXPEDIENTE</u>	<u>ANUALIDAD DE PAGO</u>
BEJARANO BEJARANO FRANCISCO	28524915Q	5006157	4ª

Resumen de superficies

<u>GRUPO DE PAGO</u>	<u>SUPERFICIE (Hectáreas)</u>				<u>% Sobredeclaración (1)</u>
	<u>Declarada admisible</u>	<u>Comprometida</u>	<u>Declarada Reducida(3)</u>	<u>Resuelta</u>	
OLIVAR EN PENDIENTE	3,33		3,33	3,33	0,00
TOTAL	3,33	3,33	3,33	3,33	

% PENALIZACIÓN**IMPORTE (Euros)**

<u>Admisibilidad (2)</u>	<u>Presentación tardía</u>	<u>Omisión declaración</u>	<u>Condicionalidad</u>		<u>Calculado(4)</u>	<u>FEADER(EJE2)</u>	<u>MAGRAMA</u>	<u>CAPDER</u>	<u>Total</u>
0,00	0,00	0,00	0,00	Pago realizado		603,89	55,33	95,64	754,86
				A pagar		284,18	26,04	45,01	355,23
				TOTAL	1.110,09	888,07	81,37	140,65	1.110,09

RECINTOS

<u>REFERENCIA SIGPAC</u>	<u>CULTIVO</u>	<u>S/R</u>	<u>CONV.</u>	<u>GRUPO PAGO</u>	<u>Declarada admisible</u>	<u>SUPERFICIE (Hectáreas)</u>			
					<u>Conv. SIGPAC</u>	<u>Control C.(5)</u>	<u>Determinada</u>	<u>Certificada</u>	
21-078-030-00117-003	101000	S	NO	OLIVAR EN PENDIENTE	0,70			0,70	0,70
21-078-030-00197-004	101000	S	NO	OLIVAR EN PENDIENTE	1,32			1,32	1,32
21-078-030-00198-004	101000	S	NO	OLIVAR EN PENDIENTE	1,31			1,31	1,31

<u>APELLIDOS Y NOMBRE / RAZÓN SOCIAL</u>	<u>NIF</u>	<u>EXPEDIENTE</u>	<u>ANUALIDAD DE PAGO</u>
BERNAL GONZALEZ GREGORIO	27294617B	5001963	7ª

Resumen de superficies

<u>GRUPO DE PAGO</u>	<u>SUPERFICIE (Hectáreas)</u>				<u>% Sobredeclaración (1)</u>
	<u>Declarada admisible</u>	<u>Comprometida</u>	<u>Declarada Reducida(3)</u>	<u>Resuelta</u>	
OLIVAR EN PENDIENTE	1,45		1,25	1,25	0,00
TOTAL	1,45	1,25	1,25	1,25	

% PENALIZACIÓN**IMPORTE (Euros)**

<u>Admisibilidad (2)</u>	<u>Presentación tardía</u>	<u>Omisión declaración</u>	<u>Condicionalidad</u>		<u>Calculado(4)</u>	<u>FEADER(EJE2)</u>	<u>MAGRAMA</u>	<u>CAPDER</u>	<u>Total</u>
0,00	0,00	0,00	0,00	Pago realizado		226,68	20,77	35,91	283,36
				A pagar		106,67	9,77	16,90	133,34
				TOTAL	416,70	333,35	30,54	52,81	416,70

RECINTOS

<u>REFERENCIA SIGPAC</u>	<u>CULTIVO</u>	<u>S/R</u>	<u>CONV.</u>	<u>GRUPO PAGO</u>	<u>Declarada admisible</u>	<u>SUPERFICIE (Hectáreas)</u>			
					<u>Conv. SIGPAC</u>	<u>Control C.(5)</u>	<u>Determinada</u>	<u>Certificada</u>	
21-078-030-00073-002	101000	S	NO	OLIVAR EN PENDIENTE	1,45			1,25	1,45



1. Reducciones previstas por sobredeclaración, artículo 16 del Reglamento (UE) nº 65/2011

2. Resolución de 3 de agosto de 2012 de la Dirección General de Fondos Agrarios (BOJA nº 159, 14 de agosto de 2012)

3. Superficie declarada admisible tras el ajuste con la conversión SIGPAC para el grupo de pago de herbáceos.

4. Menor valor entre la superficie declarada admisible tras el ajuste con la conversión SIGPAC y la comprometida admisible para el resto de grupos de pago

5. Se calcula sobre la superficie declarada reducida

6. Superficie de cultivo válido para la ayuda determinada en campo para el grupo de pago de herbáceos.

7. Superficie de cultivo válido para la ayuda determinada en campo tras el ajuste con la superficie comprometida admisible para el resto de grupos de pago

* Ayuda cofinanciada a través del Plan de Reestructuración del Tabaco de Andalucía contemplado en el Programa de Desarrollo Rural de Andalucía (2007-2013)

<u>APELLIDOS Y NOMBRE / RAZÓN SOCIAL</u>	<u>NIF</u>	<u>EXPEDIENTE</u>	<u>ANUALIDAD DE PAGO</u>
BLANCO ABRIL ROBERTO JAVIER	28912001N	5001140	7ª

Resumen de superficies

<u>GRUPO DE PAGO</u>	<u>SUPERFICIE (Hectáreas)</u>				<u>% Sobredeclaración (1)</u>
	<u>Declarada admisible</u>	<u>Comprometida</u>	<u>Declarada Reducida(3)</u>	<u>Resuelta</u>	
OLIVAR EN PENDIENTE	14,42		13,19	13,19	0,00
OLIVAR	4,18		3,78	3,78	0,00
TOTAL	18,60	16,97	16,97	16,97	

% PENALIZACIÓN**IMPORTE (Euros)**

<u>Admisibilidad (2)</u>	<u>Presentación tardía</u>	<u>Omisión declaración</u>	<u>Condicionalidad</u>		<u>Calculado(4)</u>	<u>FEADER(EJE2)</u>	<u>MAGRAMA</u>	<u>CAPDER</u>	<u>Total</u>
0,00	0,00	0,00	0,00	Pago realizado		2.892,22	265,00	458,05	3.615,27
				A pagar		1.361,05	124,71	215,55	1.701,31
				TOTAL	5.316,58	4.253,27	389,71	673,60	5.316,58

RECINTOS

<u>REFERENCIA SIGPAC</u>	<u>CULTIVO</u>	<u>S/R</u>	<u>CONV.</u>	<u>GRUPO PAGO</u>	<u>Declarada admisible</u>	<u>SUPERFICIE (Hectáreas)</u>			
						<u>Conv. SIGPAC</u>	<u>Control C.(5)</u>	<u>Determinada</u>	<u>Certificada</u>
21-016-013-00086-010	101000	S	NO	OLIVAR	0,08			0,06	0,08
21-016-013-00086-011	101000	S	NO	OLIVAR EN PENDIENTE	0,59			0,57	0,59
21-016-013-00086-015	101000	S	NO	OLIVAR EN PENDIENTE	0,05			0,05	0,05
21-016-013-00086-016	101000	S	NO	OLIVAR EN PENDIENTE	0,30			0,30	0,30
21-016-013-00086-019	101000	S	NO	OLIVAR EN PENDIENTE	9,89			9,66	9,89
21-016-013-00086-020	101000	S	NO	OLIVAR EN PENDIENTE	0,03			0,03	0,03
21-016-013-00087-002	101000	S	NO	OLIVAR EN PENDIENTE	1,02			0,99	1,02
21-016-014-00054-001	101000	S	NO	OLIVAR	4,10			3,72	4,10
21-016-014-00059-001	101000	S	NO	OLIVAR EN PENDIENTE	1,79			1,59	1,79

INCIDENCIA DESCRIPCIÓN

73106 Recinto declarado no comprometido
 Recinto:21-016-014-00067-001 Cultivo:101000 OLIVAR-SIN VARIEDAD Secano

<u>APELLIDOS Y NOMBRE / RAZÓN SOCIAL</u>	<u>NIF</u>	<u>EXPEDIENTE</u>	<u>ANUALIDAD DE PAGO</u>
BLANCO GONZALEZ MARIA DEL CARMEN	28382144Y	5003634	7ª

Resumen de superficies

<u>GRUPO DE PAGO</u>	<u>SUPERFICIE (Hectáreas)</u>				<u>% Sobredeclaración (1)</u>
	<u>Declarada admisible</u>	<u>Comprometida</u>	<u>Declarada Reducida(3)</u>	<u>Resuelta</u>	
OLIVAR EN PENDIENTE	7,14		6,52	6,52	0,00
TOTAL	7,14	6,52	6,52	6,52	

% PENALIZACIÓN**IMPORTE (Euros)**

<u>Admisibilidad (2)</u>	<u>Presentación tardía</u>	<u>Omisión declaración</u>	<u>Condicionalidad</u>		<u>Calculado(4)</u>	<u>FEADER(EJE2)</u>	<u>MAGRAMA</u>	<u>CAPDER</u>	<u>Total</u>
0,00	0,00	0,00	0,00	Pago realizado		1.182,39	108,34	187,26	1.477,99
				A pagar		556,42	50,98	88,12	695,52
				TOTAL	2.173,51	1.738,81	159,32	275,38	2.173,51

RECINTOS

<u>REFERENCIA SIGPAC</u>	<u>CULTIVO</u>	<u>S/R</u>	<u>CONV.</u>	<u>GRUPO PAGO</u>	<u>Declarada admisible</u>	<u>SUPERFICIE (Hectáreas)</u>			
						<u>Conv. SIGPAC</u>	<u>Control C.(5)</u>	<u>Determinada</u>	<u>Certificada</u>
21-034-006-00063-004	101000	S	NO	OLIVAR EN PENDIENTE	7,14			6,52	7,14

1. Reducciones previstas por sobredeclaración, artículo 16 del Reglamento (UE) nº 65/2011

2. Resolución de 3 de agosto de 2012 de la Dirección General de Fondos Agrarios (BOJA nº 159, 14 de agosto de 2012)

3. Superficie declarada admisible tras el ajuste con la conversión SIGPAC para el grupo de pago de herbáceos.

4. Menor valor entre la superficie declarada admisible tras el ajuste con la conversión SIGPAC y la comprometida admisible para el resto de grupos de pago

5. Se calcula sobre la superficie declarada reducida

6. Superficie de cultivo válido para la ayuda determinada en campo para el grupo de pago de herbáceos.

7. Superficie de cultivo válido para la ayuda determinada en campo tras el ajuste con la superficie comprometida admisible para el resto de grupos de pago

* Ayuda cofinanciada a través del Plan de Reestructuración del Tabaco de Andalucía contemplado en el Programa de Desarrollo Rural de Andalucía (2007-2013)

<u>APELLIDOS Y NOMBRE / RAZÓN SOCIAL</u>	<u>NIF</u>	<u>EXPEDIENTE</u>	<u>ANUALIDAD DE PAGO</u>
BOZA FERNANDEZ ROMAN	29792419J	5008703	6ª

Resumen de superficies

<u>GRUPO DE PAGO</u>	<u>SUPERFICIE (Hectáreas)</u>				<u>% Sobredeclaración (1)</u>
	<u>Declarada admisible</u>	<u>Comprometida</u>	<u>Declarada Reducida(3)</u>	<u>Resuelta</u>	
OLIVAR EN PENDIENTE	7,91		6,83	6,83	0,00
TOTAL	7,91	6,83	6,83	6,83	

% PENALIZACIÓN**IMPORTE (Euros)**

<u>Admisibilidad (2)</u>	<u>Presentación tardía</u>	<u>Omisión declaración</u>	<u>Condicionalidad</u>		<u>Calculado(4)</u>	<u>FEADER(EJE2)</u>	<u>MAGRAMA</u>	<u>CAPDER</u>	<u>Total</u>
0,00	0,00	0,00	0,00	Pago realizado		1.238,61	113,49	196,16	1.548,26
				A pagar		582,87	53,41	92,31	728,59
				TOTAL	2.276,85	1.821,48	166,90	288,47	2.276,85

RECINTOS

<u>REFERENCIA SIGPAC</u>	<u>CULTIVO S/R</u>	<u>CONV.</u>	<u>GRUPO PAGO</u>	<u>Declarada admisible</u>	<u>SUPERFICIE (Hectáreas)</u>		
				<u>Conv. SIGPAC</u>	<u>Control C.(5)</u>	<u>Determinada</u>	<u>Certificada</u>
21-029-001-00010-001	101000 S	NO	OLIVAR EN PENDIENTE	2,59		1,77	2,59
21-029-006-00014-004	101000 S	NO	OLIVAR EN PENDIENTE	2,86	2,84	2,84	2,84
21-029-006-00014-005	101000 S	NO	OLIVAR EN PENDIENTE	0,02		0,02	0,02
21-029-006-00014-006	101000 S	NO	OLIVAR EN PENDIENTE	0,18		0,17	0,18
21-029-006-00053-002	101000 S	NO	OLIVAR EN PENDIENTE	2,26		2,03	2,26

INCIDENCIA DESCRIPCIÓN

73104 Recinto declarado que no cumple en su totalidad con las normas de producción ecológica (compromiso anexo 1, Orden 24 marzo 2011)
 Recinto:21-029-006-00014-004 Cultivo:101000 OLIVAR-SIN VARIEDAD Secano Sup. Declarada:2,86 Sup. Certificada:2,84

<u>APELLIDOS Y NOMBRE / RAZÓN SOCIAL</u>	<u>NIF</u>	<u>EXPEDIENTE</u>	<u>ANUALIDAD DE PAGO</u>
BOZA LEON JOSE AUGUSTO	29726390V	5000339	7ª

Resumen de superficies

<u>GRUPO DE PAGO</u>	<u>SUPERFICIE (Hectáreas)</u>				<u>% Sobredeclaración (1)</u>
	<u>Declarada admisible</u>	<u>Comprometida</u>	<u>Declarada Reducida(3)</u>	<u>Resuelta</u>	
OLIVAR EN PENDIENTE	2,62		2,46	2,46	0,00
OLIVAR	1,08		1,02	1,02	0,00
TOTAL	3,70	3,48	3,48	3,48	

% PENALIZACIÓN**IMPORTE (Euros)**

<u>Admisibilidad (2)</u>	<u>Presentación tardía</u>	<u>Omisión declaración</u>	<u>Condicionalidad</u>		<u>Calculado(4)</u>	<u>FEADER(EJE2)</u>	<u>MAGRAMA</u>	<u>CAPDER</u>	<u>Total</u>
0,00	0,00	0,00	0,00	Pago realizado		581,04	53,24	92,02	726,30
				A pagar		273,43	25,05	43,31	341,79
				TOTAL	1.068,09	854,47	78,29	135,33	1.068,09

RECINTOS

<u>REFERENCIA SIGPAC</u>	<u>CULTIVO S/R</u>	<u>CONV.</u>	<u>GRUPO PAGO</u>	<u>Declarada admisible</u>	<u>SUPERFICIE (Hectáreas)</u>		
				<u>Conv. SIGPAC</u>	<u>Control C.(5)</u>	<u>Determinada</u>	<u>Certificada</u>
21-031-001-00081-002	101000 S	NO	OLIVAR	0,45		0,42	0,45
21-031-001-00082-002	101000 S	NO	OLIVAR EN PENDIENTE	0,46		0,42	0,46
21-031-001-00082-004	101000 S	NO	OLIVAR EN PENDIENTE	0,09		0,09	0,09
21-031-003-00175-001	101000 S	NO	OLIVAR EN PENDIENTE	1,01		0,93	1,01
21-031-008-00048-001	101000 S	NO	OLIVAR EN PENDIENTE	0,35		0,35	0,35
21-031-008-00161-001	101000 S	NO	OLIVAR	0,63		0,61	0,63
21-031-008-00230-001	101000 S	NO	OLIVAR EN PENDIENTE	0,71		0,69	0,71

1. Reducciones previstas por sobredeclaración, artículo 16 del Reglamento (UE) nº 65/2011

2. Resolución de 3 de agosto de 2012 de la Dirección General de Fondos Agrarios (BOJA nº 159, 14 de agosto de 2012)

3. Superficie declarada admisible tras el ajuste con la conversión SIGPAC para el grupo de pago de herbáceos.

Menor valor entre la superficie declarada admisible tras el ajuste con la conversión SIGPAC y la comprometida admisible para el resto de grupos de pago

4. Se calcula sobre la superficie declarada reducida

5. Superficie de cultivo válido para la ayuda determinada en campo para el grupo de pago de herbáceos.

Superficie de cultivo válido para la ayuda determinada en campo tras el ajuste con la superficie comprometida admisible para el resto de grupos de pago

* Ayuda cofinanciada a través del Plan de Reestructuración del Tabaco de Andalucía contemplado en el Programa de Desarrollo Rural de Andalucía (2007-2013)

<u>APELLIDOS Y NOMBRE / RAZÓN SOCIAL</u>	<u>NIF</u>	<u>EXPEDIENTE</u>	<u>ANUALIDAD DE PAGO</u>			
BRAVO FERNANDEZ MIGUEL	80009361C	5000612	4ª			
Resumen de superficies						
		SUPERFICIE (Hectáreas)				
GRUPO DE PAGO		<u>Declarada admisible</u>	<u>Comprometida</u>	<u>Declarada Reducida(3)</u>	<u>Resuelta</u>	<u>% Sobredeclaración (1)</u>
OLIVAR EN PENDIENTE		3,40		3,40	3,40	0,00
TOTAL		3,40	3,40	3,40	3,40	

% PENALIZACIÓN				IMPORTE (Euros)					
<u>Admisibilidad (2)</u>	<u>Presentación tardía</u>	<u>Omisión declaración</u>	<u>Condicionalidad</u>	<u>Calculado(4)</u>	<u>FEADER(EJE2)</u>	<u>MAGRAMA</u>	<u>CAPDER</u>	<u>Total</u>	
0,00	0,00	0,00	0,00	Pago realizado		616,58	56,49	97,66	770,73
				A pagar		290,15	26,59	45,95	362,69
TOTAL					1.133,42	906,73	83,08	143,61	1.133,42

RECINTOS

<u>REFERENCIA SIGPAC</u>	<u>CULTIVO</u>	<u>S/R</u>	<u>CONV.</u>	<u>GRUPO PAGO</u>	<u>Declarada admisible</u>	<u>SUPERFICIE (Hectáreas)</u>			
						<u>Conv. SIGPAC</u>	<u>Control C.(5)</u>	<u>Determinada</u>	<u>Certificada</u>
21-009-003-00060-001	101000	S	NO	OLIVAR EN PENDIENTE	1,08			1,08	1,08
21-009-003-00078-008	101000	S	NO	OLIVAR EN PENDIENTE	1,09			1,09	1,09
21-009-003-00147-002	101000	S	NO	OLIVAR EN PENDIENTE	0,14			0,14	0,14
21-009-003-00147-003	101000	S	NO	OLIVAR EN PENDIENTE	0,03			0,03	0,03
21-009-003-00147-004	101000	S	NO	OLIVAR EN PENDIENTE	0,15			0,15	0,15
21-009-003-00147-005	101000	S	NO	OLIVAR EN PENDIENTE	0,91			0,91	0,91

<u>APELLIDOS Y NOMBRE / RAZÓN SOCIAL</u>	<u>NIF</u>	<u>EXPEDIENTE</u>	<u>ANUALIDAD DE PAGO</u>			
BRAVO SANCHEZ FRANCISCO	80009226T	5007742	7ª			
Resumen de superficies						
		SUPERFICIE (Hectáreas)				
GRUPO DE PAGO		<u>Declarada admisible</u>	<u>Comprometida</u>	<u>Declarada Reducida(3)</u>	<u>Resuelta</u>	<u>% Sobredeclaración (1)</u>
OLIVAR EN PENDIENTE		3,75		3,31	3,31	0,00
TOTAL		3,75	3,31	3,31	3,31	

% PENALIZACIÓN				IMPORTE (Euros)					
<u>Admisibilidad (2)</u>	<u>Presentación tardía</u>	<u>Omisión declaración</u>	<u>Condicionalidad</u>	<u>Calculado(4)</u>	<u>FEADER(EJE2)</u>	<u>MAGRAMA</u>	<u>CAPDER</u>	<u>Total</u>	
0,00	0,00	0,00	0,00	Pago realizado		600,26	55,00	95,07	750,33
				A pagar		282,47	25,88	44,74	353,09
TOTAL					1.103,42	882,73	80,88	139,81	1.103,42

RECINTOS

<u>REFERENCIA SIGPAC</u>	<u>CULTIVO</u>	<u>S/R</u>	<u>CONV.</u>	<u>GRUPO PAGO</u>	<u>Declarada admisible</u>	<u>SUPERFICIE (Hectáreas)</u>			
						<u>Conv. SIGPAC</u>	<u>Control C.(5)</u>	<u>Determinada</u>	<u>Certificada</u>
21-009-809-00164-001	101000	S	NO	OLIVAR EN PENDIENTE	0,59			0,58	0,59
21-009-809-00172-001	101000	S	NO	OLIVAR EN PENDIENTE	1,24			1,22	1,24
21-009-809-00225-001	101000	S	NO	OLIVAR EN PENDIENTE	1,00			1,00	1,00
21-009-809-00512-001	101000	S	NO	OLIVAR EN PENDIENTE	0,37			0,37	0,37
21-009-809-00533-002	101000	S	NO	OLIVAR EN PENDIENTE	0,55			0,55	0,55

1. Reducciones previstas por sobredeclaración, artículo 16 del Reglamento (UE) nº 65/2011

2. Resolución de 3 de agosto de 2012 de la Dirección General de Fondos Agrarios (BOJA nº 159, 14 de agosto de 2012)

3. Superficie declarada admisible tras el ajuste con la conversión SIGPAC para el grupo de pago de herbáceos.

4. Menor valor entre la superficie declarada admisible tras el ajuste con la conversión SIGPAC y la comprometida admisible para el resto de grupos de pago

5. Se calcula sobre la superficie declarada reducida

6. Superficie de cultivo válido para la ayuda determinada en campo para el grupo de pago de herbáceos.

7. Superficie de cultivo válido para la ayuda determinada en campo tras el ajuste con la superficie comprometida admisible para el resto de grupos de pago

* Ayuda cofinanciada a través del Plan de Reestructuración del Tabaco de Andalucía contemplado en el Programa de Desarrollo Rural de Andalucía (2007-2013)

<u>APELLIDOS Y NOMBRE / RAZÓN SOCIAL</u>	<u>NIF</u>	<u>EXPEDIENTE</u>	<u>ANUALIDAD DE PAGO</u>
BRIOSO REYES ENRIQUE	29802242S	5008482	7ª

Resumen de superficies

<u>GRUPO DE PAGO</u>	<u>SUPERFICIE (Hectáreas)</u>				<u>% Sobredeclaración (1)</u>
	<u>Declarada admisible</u>	<u>Comprometida</u>	<u>Declarada Reducida(3)</u>	<u>Resuelta</u>	
OLIVAR EN PENDIENTE	4,86		4,30	4,30	0,00
TOTAL	4,86	4,30	4,30	4,30	

% PENALIZACIÓN**IMPORTE (Euros)**

<u>Admisibilidad (2)</u>	<u>Presentación tardía</u>	<u>Omisión declaración</u>	<u>Condicionalidad</u>		<u>Calculado(4)</u>	<u>FEADER(EJE2)</u>	<u>MAGRAMA</u>	<u>CAPDER</u>	<u>Total</u>
0,00	0,00	0,00	0,00	Pago realizado		779,80	71,45	123,50	974,75
				A pagar		366,96	33,62	58,12	458,70
				TOTAL	1.433,45	1.146,76	105,07	181,62	1.433,45

RECINTOS

<u>REFERENCIA SIGPAC</u>	<u>CULTIVO S/R</u>	<u>CONV.</u>	<u>GRUPO PAGO</u>	<u>SUPERFICIE (Hectáreas)</u>			
				<u>Declarada admisible</u>	<u>Conv. SIGPAC</u>	<u>Control C.(5)</u>	<u>Determinada Certificada</u>
21-020-001-00054-001	101000 S	NO	OLIVAR EN PENDIENTE	2,03			1,94 2,03
21-020-001-00055-002	101000 S	NO	OLIVAR EN PENDIENTE	2,41			2,36 2,41

INCIDENCIA DESCRIPCIÓN

73103	El recinto declarado no cumple con las normas de producción ecológica (compromiso anexo 1, Orden 24 marzo 2011) Recinto:21-039-002-00027-001 Cultivo:101000 OLIVAR-SIN VARIEDAD Secano
73106	Recinto declarado no comprometido Recinto:21-039-002-00027-001 Cultivo:101000 OLIVAR-SIN VARIEDAD Secano



1. Reducciones previstas por sobredeclaración, artículo 16 del Reglamento (UE) nº 65/2011

2. Resolución de 3 de agosto de 2012 de la Dirección General de Fondos Agrarios (BOJA nº 159, 14 de agosto de 2012)

3. Superficie declarada admisible tras el ajuste con la conversión SIGPAC para el grupo de pago de herbáceos.

Menor valor entre la superficie declarada admisible tras el ajuste con la conversión SIGPAC y la comprometida admisible para el resto de grupos de pago

4. Se calcula sobre la superficie declarada reducida

5. Superficie de cultivo válido para la ayuda determinada en campo para el grupo de pago de herbáceos.

Superficie de cultivo válido para la ayuda determinada en campo tras el ajuste con la superficie comprometida admisible para el resto de grupos de pago

* Ayuda cofinanciada a través del Plan de Reestructuración del Tabaco de Andalucía contemplado en el Programa de Desarrollo Rural de Andalucía (2007-2013)

<u>APellidos y nombre / RAZÓN SOCIAL</u>	<u>NIF</u>	<u>EXPEDIENTE</u>	<u>ANUALIDAD DE PAGO</u>
BURGOS RONCERO IGNACIO	75537409G	5003939	4ª

Resumen de superficies

<u>GRUPO DE PAGO</u>	<u>SUPERFICIE (Hectáreas)</u>				<u>% Sobredeclaración (1)</u>
	<u>Declarada admisible</u>	<u>Comprometida</u>	<u>Declarada Reducida(3)</u>	<u>Resuelta</u>	
OLIVAR EN PENDIENTE	2,94		1,95	1,95	0,00
OLIVAR	0,03		0,03	0,03	0,00
TOTAL	2,97	1,98	1,98	1,98	

% PENALIZACIÓN**IMPORTE (Euros)**

<u>Admisibilidad (2)</u>	<u>Presentación tardía</u>	<u>Omisión declaración</u>	<u>Condicionalidad</u>	<u>Pago realizado</u>	<u>Calculado(4)</u>	<u>FEADER(EJE2)</u>	<u>MAGRAMA</u>	<u>CAPDER</u>	<u>Total</u>
0,00	0,00	0,00	0,00						
				Pago realizado		357,61	32,76	56,63	447,00
				A pagar		168,29	15,42	26,65	210,36
				TOTAL	657,36	525,90	48,18	83,28	657,36

RECINTOS

<u>REFERENCIA SIGPAC</u>	<u>CULTIVO</u>	<u>S/R</u>	<u>CONV.</u>	<u>GRUPO PAGO</u>	<u>Declarada admisible</u>	<u>SUPERFICIE (Hectáreas)</u>		
					<u>Conv. SIGPAC</u>	<u>Control C.(5)</u>	<u>Determinada</u>	<u>Certificada</u>
21-029-014-00047-003	101000	S	NO	OLIVAR EN PENDIENTE	0,16		0,16	0,16
21-029-014-00048-002	101000	S	NO	OLIVAR EN PENDIENTE	0,06		0,06	0,06
21-029-014-00048-003	101000	S	NO	OLIVAR EN PENDIENTE	0,16		0,16	0,15
21-029-014-00048-005	101000	S	NO	OLIVAR	0,03		0,03	0,03
21-029-014-00051-009	101000	S	NO	OLIVAR EN PENDIENTE	0,27		0,27	0,27
21-029-014-00054-001	101000	S	NO	OLIVAR EN PENDIENTE	1,31		1,31	1,30

INCIDENCIA DESCRIPCIÓN

73103	El recinto declarado no cumple con las normas de producción ecológica (compromiso anexo 1, Orden 24 marzo 2011) Recinto:21-029-014-00049-001 Cultivo:101000 OLIVAR-SIN VARIEDAD Secano
73104	Recinto declarado que no cumple en su totalidad con las normas de producción ecológica (compromiso anexo 1, Orden 24 marzo 2011) Recinto:21-029-014-00048-003 Cultivo:101000 OLIVAR-SIN VARIEDAD Secano Sup. Declarada:0,16 Sup. Certificada:0,15 Recinto:21-029-014-00054-001 Cultivo:101000 OLIVAR-SIN VARIEDAD Secano Sup. Declarada:1,31 Sup. Certificada:1,3
73106	Recinto declarado no comprometido Recinto:21-029-014-00049-001 Cultivo:101000 OLIVAR-SIN VARIEDAD Secano



1. Reducciones previstas por sobredeclaración, artículo 16 del Reglamento (UE) nº 65/2011

2. Resolución de 3 de agosto de 2012 de la Dirección General de Fondos Agrarios (BOJA nº 159, 14 de agosto de 2012)

3. Superficie declarada admisible tras el ajuste con la conversión SIGPAC para el grupo de pago de herbáceos.

Menor valor entre la superficie declarada admisible tras el ajuste con la conversión SIGPAC y la comprometida admisible para el resto de grupos de pago

4. Se calcula sobre la superficie declarada reducida

5. Superficie de cultivo válido para la ayuda determinada en campo para el grupo de pago de herbáceos.

Superficie de cultivo válido para la ayuda determinada en campo tras el ajuste con la superficie comprometida admisible para el resto de grupos de pago

* Ayuda cofinanciada a través del Plan de Reestructuración del Tabaco de Andalucía contemplado en el Programa de Desarrollo Rural de Andalucía (2007-2013)

<u>APELLIDOS Y NOMBRE / RAZÓN SOCIAL</u>	<u>NIF</u>	<u>EXPEDIENTE</u>	<u>ANUALIDAD DE PAGO</u>
CABALLERO ESCOBAR BLAS	28553887P	5007621	7ª

Resumen de superficies

<u>GRUPO DE PAGO</u>	<u>SUPERFICIE (Hectáreas)</u>				<u>% Sobredeclaración (1)</u>
	<u>Declarada admisible</u>	<u>Comprometida</u>	<u>Declarada Reducida(3)</u>	<u>Resuelta</u>	
OLIVAR EN PENDIENTE	6,23		5,72	5,72	0,00
TOTAL	6,23	5,72	5,72	5,72	

% PENALIZACIÓN**IMPORTE (Euros)**

<u>Admisibilidad (2)</u>	<u>Presentación tardía</u>	<u>Omisión declaración</u>	<u>Condicionalidad</u>		<u>Calculado(4)</u>	<u>FEADER(EJE2)</u>	<u>MAGRAMA</u>	<u>CAPDER</u>	<u>Total</u>
0,00	0,00	0,00	0,00	Pago realizado		1.037,31	95,04	164,29	1.296,64
				A pagar		488,14	44,73	77,31	610,18
				TOTAL	1.906,82	1.525,45	139,77	241,60	1.906,82

RECINTOS

<u>REFERENCIA SIGPAC</u>	<u>CULTIVO S/R</u>	<u>CONV.</u>	<u>GRUPO PAGO</u>	<u>SUPERFICIE (Hectáreas)</u>			
				<u>Declarada admisible</u>	<u>Conv. SIGPAC</u>	<u>Control C.(5)</u>	<u>Determinada Certificada</u>
21-068-002-00037-002	101000 S	NO	OLIVAR EN PENDIENTE	2,09			2,00 2,09
21-068-020-00496-003	101000 S	NO	OLIVAR EN PENDIENTE	4,14			3,72 4,14

INCIDENCIA DESCRIPCIÓN

73104	Recinto declarado que no cumple en su totalidad con las normas de producción ecológica (compromiso anexo 1, Orden 24 marzo 2011) Recinto:21-068-020-00496-001 Cultivo:101000 OLIVAR-SIN VARIEDAD Secano Sup. Declarada:0,31 Sup. Certificada:0,29
73105	Cultivo, variedad, régimen y/o uso del recinto SIGPAC no compatible con la submedida (anexo 9, Orden 24 marzo 2011) Recinto:21-068-020-00496-001 Cultivo:101000 OLIVAR-SIN VARIEDAD Secano Uso Sigpac:FO



1. Reducciones previstas por sobredeclaración, artículo 16 del Reglamento (UE) nº 65/2011

2. Resolución de 3 de agosto de 2012 de la Dirección General de Fondos Agrarios (BOJA nº 159, 14 de agosto de 2012)

3. Superficie declarada admisible tras el ajuste con la conversión SIGPAC para el grupo de pago de herbáceos.

4. Menor valor entre la superficie declarada admisible tras el ajuste con la conversión SIGPAC y la comprometida admisible para el resto de grupos de pago

5. Se calcula sobre la superficie declarada reducida

6. Superficie de cultivo válido para la ayuda determinada en campo para el grupo de pago de herbáceos.

7. Superficie de cultivo válido para la ayuda determinada en campo tras el ajuste con la superficie comprometida admisible para el resto de grupos de pago

* Ayuda cofinanciada a través del Plan de Reestructuración del Tabaco de Andalucía contemplado en el Programa de Desarrollo Rural de Andalucía (2007-2013)

<u>APellidos y nombre / RAZÓN SOCIAL</u>	<u>NIF</u>	<u>EXPEDIENTE</u>	<u>ANUALIDAD DE PAGO</u>
CABALLERO PALANCO MANUEL	29684518M	5003640	4ª

Resumen de superficies

<u>GRUPO DE PAGO</u>	<u>SUPERFICIE (Hectáreas)</u>				<u>% Sobredeclaración (1)</u>
	<u>Declarada admisible</u>	<u>Comprometida</u>	<u>Declarada Reducida(3)</u>	<u>Resuelta</u>	
OLIVAR	11,03		8,62	8,62	0,00
OLIVAR EN PENDIENTE	3,39		3,27	3,27	0,00
CITRICOS	7,05		6,92	6,92	0,00
TOTAL	21,47	19,81	18,81	18,81	

Resumen de superficies

<u>GRUPO DE PAGO</u>	<u>SUPERFICIE (Hectáreas)</u>				<u>% Sobredeclaración (1)</u>
	<u>Declarada admisible</u>	<u>Comprometida</u>	<u>Declarada Reducida(3)</u>	<u>Resuelta</u>	
HERBACEOS	10,85		3,95	3,95	0,00
TOTAL	10,85		3,95	3,95	

% PENALIZACIÓN**IMPORTE (Euros)**

<u>Admisibilidad (2)</u>	<u>Presentación tardía</u>	<u>Omisión declaración</u>	<u>Condicionalidad</u>		<u>Calculado(4)</u>	<u>FEADER(EJE2)</u>	<u>MAGRAMA</u>	<u>CAPDER</u>	<u>Total</u>
0,00	0,00	0,00	0,00	Pago realizado		3.818,28	349,85	604,72	4.772,85
				A pagar		1.796,84	164,64	284,57	2.246,05
				TOTAL	7.018,90	5.615,12	514,49	889,29	7.018,90

RECINTOS

<u>REFERENCIA SIGPAC</u>	<u>CULTIVO</u>	<u>S/R</u>	<u>CONV.</u>	<u>GRUPO PAGO</u>	<u>Declarada admisible</u>	<u>SUPERFICIE (Hectáreas)</u>		
						<u>Conv. SIGPAC</u>	<u>Control C.(5)</u>	<u>Determinada Certificada</u>
21-056-011-00002-001	101000	S	NO	OLIVAR EN PENDIENTE	0,05		0,05	0,05
21-056-011-00002-002	101000	S	NO	OLIVAR EN PENDIENTE	0,55		0,55	0,55
21-056-011-00002-003	101000	S	NO	OLIVAR EN PENDIENTE	2,32		2,24	2,32
21-056-011-00007-001	101000	S	NO	OLIVAR	2,85		2,16	2,85
21-056-011-00008-003	101000	S	NO	OLIVAR	0,03		0,02	0,03
21-056-011-00010-002	101000	S	NO	OLIVAR EN PENDIENTE	0,01		0,01	0,01
21-056-011-00010-003	101000	S	NO	OLIVAR	0,25		0,25	0,25
21-056-011-00010-007	101000	S	NO	OLIVAR	0,04		0,03	0,04
21-056-011-00010-008	101000	S	NO	OLIVAR EN PENDIENTE	0,16		0,16	0,16
21-056-011-00016-010	101000	S	NO	OLIVAR	1,65		1,09	1,65
21-056-011-00016-013	101000	S	NO	OLIVAR	3,10		2,69	3,10
21-056-011-00016-022	1000	S	NO	HERBACEOS	3,98		3,95	3,98
21-056-011-00016-054	206000	R	NO	CITRICOS	3,67		3,66	3,67
21-056-011-00016-080	206000	R	NO	CITRICOS	0,53		0,52	0,53
21-056-011-00016-081	206000	R	NO	CITRICOS	2,75		2,74	2,75
21-056-011-00018-019	101000	S	NO	OLIVAR	3,11		2,38	3,11
21-056-011-00026-001	101000	S	NO	OLIVAR EN PENDIENTE	0,30		0,26	0,30

INCIDENCIA DESCRIPCIÓN

73106	Recinto declarado no comprometido
	Recinto:21-056-011-00007-008 Cultivo:1000 TRIGO BLANDO-SIN VARIEDAD Secano
	Recinto:21-056-011-00012-004 Cultivo:1000 TRIGO BLANDO-SIN VARIEDAD Secano
	Recinto:21-056-011-00016-070 Cultivo:206000 NARANJO-SIN VARIEDAD Regadío
	Recinto:21-056-011-00022-001 Cultivo:1000 TRIGO BLANDO-SIN VARIEDAD Secano
	Recinto:21-056-011-00031-001 Cultivo:1000 TRIGO BLANDO-SIN VARIEDAD Secano
	Recinto:21-056-011-00033-001 Cultivo:1000 TRIGO BLANDO-SIN VARIEDAD Secano

1. Reducciones previstas por sobredeclaración, artículo 16 del Reglamento (UE) nº 65/2011

2. Resolución de 3 de agosto de 2012 de la Dirección General de Fondos Agrarios (BOJA nº 159, 14 de agosto de 2012)

3. Superficie declarada admisible tras el ajuste con la conversión SIGPAC para el grupo de pago de herbáceos.

Menor valor entre la superficie declarada admisible tras el ajuste con la conversión SIGPAC y la comprometida admisible para el resto de grupos de pago

4. Se calcula sobre la superficie declarada reducida

5. Superficie de cultivo válido para la ayuda determinada en campo para el grupo de pago de herbáceos.

Superficie de cultivo válido para la ayuda determinada en campo tras el ajuste con la superficie comprometida admisible para el resto de grupos de pago

* Ayuda cofinanciada a través del Plan de Reestructuración del Tabaco de Andalucía contemplado en el Programa de Desarrollo Rural de Andalucía (2007-2013)

<u>APELLIDOS Y NOMBRE / RAZÓN SOCIAL</u>	<u>NIF</u>	<u>EXPEDIENTE</u>	<u>ANUALIDAD DE PAGO</u>
CABRERA ORTIZ NATIVIDAD	27863974A	5001897	4ª

Resumen de superficies

<u>GRUPO DE PAGO</u>	<u>SUPERFICIE (Hectáreas)</u>				<u>% Sobredeclaración (1)</u>
	<u>Declarada admisible</u>	<u>Comprometida</u>	<u>Declarada Reducida(3)</u>	<u>Resuelta</u>	
OLIVAR	3,67		3,67	3,67	0,00
OLIVAR EN PENDIENTE	24,44		24,44	24,31	0,53
TOTAL	28,11	28,11	28,11	27,98	

% PENALIZACIÓN**IMPORTE (Euros)**

<u>Admisibilidad (2)</u>	<u>Presentación tardía</u>	<u>Omisión declaración</u>	<u>Condicionalidad</u>		<u>Calculado(4)</u>	<u>FEADER(EJE2)</u>	<u>MAGRAMA</u>	<u>CAPDER</u>	<u>Total</u>
50,00	0,00	0,00	0,00	A pagar	9.040,12	3.598,71	329,73	569,95	4.498,39

RECINTOS

<u>REFERENCIA SIGPAC</u>	<u>CULTIVO</u>	<u>S/R</u>	<u>CONV.</u>	<u>GRUPO PAGO</u>	<u>SUPERFICIE (Hectáreas)</u>				
					<u>Declarada admisible</u>	<u>Conv. SIGPAC</u>	<u>Control C.(5)</u>	<u>Determinada</u>	<u>Certificada</u>
21-038-007-00023-005	101000	S	NO	OLIVAR EN PENDIENTE	0,49		0,18	0,49	0,49
21-038-008-00008-009	101000	S	NO	OLIVAR EN PENDIENTE	0,09		0,05	0,09	0,09
21-038-008-00008-010	101000	S	NO	OLIVAR	2,56		2,56	2,56	2,56
21-038-009-00003-012	101000	S	NO	OLIVAR EN PENDIENTE	15,89		15,72	15,82	15,89
21-038-009-00003-021	101000	S	NO	OLIVAR EN PENDIENTE	0,05		0,00	0,05	0,05
21-038-009-00003-022	101000	S	NO	OLIVAR EN PENDIENTE	0,11		0,00	0,11	0,11
21-038-009-00003-023	101000	S	NO	OLIVAR EN PENDIENTE	0,18		0,00	0,18	0,18
21-038-009-00003-037	101000	S	NO	OLIVAR EN PENDIENTE	7,60		0,00	7,54	7,60
21-038-009-00003-038	101000	S	NO	OLIVAR EN PENDIENTE	0,01		0,01	0,01	0,01
21-038-009-00003-040	101000	S	NO	OLIVAR EN PENDIENTE	0,02		0,02	0,02	0,02
21-038-009-00026-001	101000	S	NO	OLIVAR	1,11		1,11	1,11	1,11

<u>Id. Com</u>	<u>Compromiso</u>	<u>% admisibilidad</u>
C4	Cultivo solicitado distinto al determinado	50,00

<u>APELLIDOS Y NOMBRE / RAZÓN SOCIAL</u>	<u>NIF</u>	<u>EXPEDIENTE</u>	<u>ANUALIDAD DE PAGO</u>
CALVO GONZALEZ JULIAN	28550711Y	5008450	7ª

Resumen de superficies

<u>GRUPO DE PAGO</u>	<u>SUPERFICIE (Hectáreas)</u>				<u>% Sobredeclaración (1)</u>
	<u>Declarada admisible</u>	<u>Comprometida</u>	<u>Declarada Reducida(3)</u>	<u>Resuelta</u>	
OLIVAR EN PENDIENTE	2,16		2,06	2,06	0,00
TOTAL	2,16	2,06	2,06	2,06	

% PENALIZACIÓN**IMPORTE (Euros)**

<u>Admisibilidad (2)</u>	<u>Presentación tardía</u>	<u>Omisión declaración</u>	<u>Condicionalidad</u>		<u>Calculado(4)</u>	<u>FEADER(EJE2)</u>	<u>MAGRAMA</u>	<u>CAPDER</u>	<u>Total</u>
0,00	0,00	0,00	0,00	Pago realizado		373,58	34,23	59,16	466,97
				A pagar		175,80	16,11	27,84	219,75
				TOTAL	686,72	549,38	50,34	87,00	686,72

RECINTOS

<u>REFERENCIA SIGPAC</u>	<u>CULTIVO</u>	<u>S/R</u>	<u>CONV.</u>	<u>GRUPO PAGO</u>	<u>SUPERFICIE (Hectáreas)</u>				
					<u>Declarada admisible</u>	<u>Conv. SIGPAC</u>	<u>Control C.(5)</u>	<u>Determinada</u>	<u>Certificada</u>
21-068-020-00272-001	101000	S	NO	OLIVAR EN PENDIENTE	2,16		2,06	2,16	2,16

1. Reducciones previstas por sobredeclaración, artículo 16 del Reglamento (UE) nº 65/2011

2. Resolución de 3 de agosto de 2012 de la Dirección General de Fondos Agrarios (BOJA nº 159, 14 de agosto de 2012)

3. Superficie declarada admisible tras el ajuste con la conversión SIGPAC para el grupo de pago de herbáceos.

4. Menor valor entre la superficie declarada admisible tras el ajuste con la conversión SIGPAC y la comprometida admisible para el resto de grupos de pago

5. Se calcula sobre la superficie declarada reducida

6. Superficie de cultivo válido para la ayuda determinada en campo para el grupo de pago de herbáceos.

7. Superficie de cultivo válido para la ayuda determinada en campo tras el ajuste con la superficie comprometida admisible para el resto de grupos de pago

* Ayuda cofinanciada a través del Plan de Reestructuración del Tabaco de Andalucía contemplado en el Programa de Desarrollo Rural de Andalucía (2007-2013)

<u>APELLIDOS Y NOMBRE / RAZÓN SOCIAL</u>	<u>NIF</u>	<u>EXPEDIENTE</u>	<u>ANUALIDAD DE PAGO</u>
CALVO GONZALEZ RUFINO	28321220D	5008447	6ª

Resumen de superficies

<u>GRUPO DE PAGO</u>	<u>SUPERFICIE (Hectáreas)</u>				<u>% Sobredeclaración (1)</u>
	<u>Declarada admisible</u>	<u>Comprometida</u>	<u>Declarada Reducida(3)</u>	<u>Resuelta</u>	
OLIVAR EN PENDIENTE	5,39		5,20	5,20	0,00
TOTAL	5,39	5,20	5,20	5,20	

% PENALIZACIÓN**IMPORTE (Euros)**

<u>Admisibilidad (2)</u>	<u>Presentación tardía</u>	<u>Omisión declaración</u>	<u>Condicionalidad</u>		<u>Calculado(4)</u>	<u>FEADER(EJE2)</u>	<u>MAGRAMA</u>	<u>CAPDER</u>	<u>Total</u>
10,00	0,00	0,00	0,00	A pagar	1.733,47	1.248,10	114,36	197,66	1.560,12

RECINTOS

<u>REFERENCIA SIGPAC</u>	<u>CULTIVO S/R</u>	<u>CONV.</u>	<u>GRUPO PAGO</u>	<u>SUPERFICIE (Hectáreas)</u>				
				<u>Declarada admisible</u>	<u>Conv. SIGPAC</u>	<u>Control C.(5)</u>	<u>Determinada</u>	<u>Certificada</u>
21-068-020-00095-001	101000 S	NO	OLIVAR EN PENDIENTE	0,69		0,68	0,68	0,69
21-068-020-00098-001	101000 S	NO	OLIVAR EN PENDIENTE	0,16		0,16	0,16	0,16
21-068-020-00135-002	101000 S	NO	OLIVAR EN PENDIENTE	1,25		1,25	1,25	1,25
21-068-020-00243-002	101000 S	NO	OLIVAR EN PENDIENTE	1,92		1,78	1,78	1,92
21-068-020-00299-002	101000 S	NO	OLIVAR EN PENDIENTE	1,37		1,13	1,33	1,37

<u>Id. Com</u>	<u>Compromiso</u>	<u>% admisibilidad</u>
C4	Cultivo solicitado distinto al determinado	10,00

<u>APELLIDOS Y NOMBRE / RAZÓN SOCIAL</u>	<u>NIF</u>	<u>EXPEDIENTE</u>	<u>ANUALIDAD DE PAGO</u>
CALVO GONZALEZ VICENTE	28321218F	5000805	7ª

Resumen de superficies

<u>GRUPO DE PAGO</u>	<u>SUPERFICIE (Hectáreas)</u>				<u>% Sobredeclaración (1)</u>
	<u>Declarada admisible</u>	<u>Comprometida</u>	<u>Declarada Reducida(3)</u>	<u>Resuelta</u>	
OLIVAR EN PENDIENTE	2,64		2,59	2,59	0,00
TOTAL	2,64	2,59	2,59	2,59	

% PENALIZACIÓN**IMPORTE (Euros)**

<u>Admisibilidad (2)</u>	<u>Presentación tardía</u>	<u>Omisión declaración</u>	<u>Condicionalidad</u>		<u>Calculado(4)</u>	<u>FEADER(EJE2)</u>	<u>MAGRAMA</u>	<u>CAPDER</u>	<u>Total</u>
0,00	0,00	0,00	0,00	Pago realizado		469,69	43,04	74,38	587,11
				A pagar		221,03	20,25	35,01	276,29
				TOTAL	863,40	690,72	63,29	109,39	863,40

RECINTOS

<u>REFERENCIA SIGPAC</u>	<u>CULTIVO S/R</u>	<u>CONV.</u>	<u>GRUPO PAGO</u>	<u>SUPERFICIE (Hectáreas)</u>				
				<u>Declarada admisible</u>	<u>Conv. SIGPAC</u>	<u>Control C.(5)</u>	<u>Determinada</u>	<u>Certificada</u>
21-068-020-00366-005	101000 S	NO	OLIVAR EN PENDIENTE	0,03		0,03	0,03	0,03
21-068-020-00366-006	101000 S	NO	OLIVAR EN PENDIENTE	1,02		1,02	1,02	1,02
21-068-020-00367-004	101000 S	NO	OLIVAR EN PENDIENTE	0,30		0,27	0,27	0,30
21-068-020-00368-002	101000 S	NO	OLIVAR EN PENDIENTE	0,15		0,15	0,15	0,15
21-068-020-00370-001	101000 S	NO	OLIVAR EN PENDIENTE	0,24		0,22	0,22	0,24
21-068-020-00499-001	101000 S	NO	OLIVAR EN PENDIENTE	0,90		0,90	0,90	0,90

1. Reducciones previstas por sobredeclaración, artículo 16 del Reglamento (UE) nº 65/2011

2. Resolución de 3 de agosto de 2012 de la Dirección General de Fondos Agrarios (BOJA nº 159, 14 de agosto de 2012)

3. Superficie declarada admisible tras el ajuste con la conversión SIGPAC para el grupo de pago de herbáceos.

Menor valor entre la superficie declarada admisible tras el ajuste con la conversión SIGPAC y la comprometida admisible para el resto de grupos de pago

4. Se calcula sobre la superficie declarada reducida

5. Superficie de cultivo válido para la ayuda determinada en campo para el grupo de pago de herbáceos.

Superficie de cultivo válido para la ayuda determinada en campo tras el ajuste con la superficie comprometida admisible para el resto de grupos de pago

* Ayuda cofinanciada a través del Plan de Reestructuración del Tabaco de Andalucía contemplado en el Programa de Desarrollo Rural de Andalucía (2007-2013)

<u>APELLIDOS Y NOMBRE / RAZÓN SOCIAL</u>	<u>NIF</u>	<u>EXPEDIENTE</u>	<u>ANUALIDAD DE PAGO</u>
CANDEAS RODRIGUEZ RAFAEL	29432658H	5005470	4ª

Resumen de superficies

<u>GRUPO DE PAGO</u>	<u>SUPERFICIE (Hectáreas)</u>				<u>% Sobredeclaración (1)</u>
	<u>Declarada admisible</u>	<u>Comprometida</u>	<u>Declarada Reducida(3)</u>	<u>Resuelta</u>	
OLIVAR EN PENDIENTE	1,71		1,71	1,71	0,00
TOTAL	1,71	1,71	1,71	1,71	

% PENALIZACIÓN**IMPORTE (Euros)**

<u>Admisibilidad (2)</u>	<u>Presentación tardía</u>	<u>Omisión declaración</u>	<u>Condicionalidad</u>		<u>Calculado(4)</u>	<u>FEADER(EJE2)</u>	<u>MAGRAMA</u>	<u>CAPDER</u>	<u>Total</u>
0,00	0,00	0,00	0,00	Pago realizado		310,11	28,41	49,11	387,63
				A pagar		145,94	13,37	23,11	182,42
				TOTAL		570,05	456,05	41,78	570,05

RECINTOS

<u>REFERENCIA SIGPAC</u>	<u>CULTIVO S/R</u>	<u>CONV.</u>	<u>GRUPO PAGO</u>	<u>Declarada admisible</u>	<u>SUPERFICIE (Hectáreas)</u>	<u>Conv. SIGPAC</u>	<u>Control C.(5)</u>	<u>Determinada</u>	<u>Certificada</u>
21-008-010-00250-003	101000 S	NO	OLIVAR EN PENDIENTE	1,03				1,03	1,03
21-008-010-00251-001	101000 S	NO	OLIVAR EN PENDIENTE	0,40				0,40	0,39
21-008-010-00251-002	101000 S	NO	OLIVAR EN PENDIENTE	0,04				0,04	0,04
21-008-010-00252-001	101000 S	NO	OLIVAR EN PENDIENTE	0,24				0,24	0,24

INCIDENCIA DESCRIPCIÓN

73104 Recinto declarado que no cumple en su totalidad con las normas de producción ecológica (compromiso anexo 1, Orden 24 marzo 2011)
 Recinto:21-008-010-00251-001 Cultivo:101000 OLIVAR-SIN VARIEDAD Secano Sup. Declarada:0,4 Sup. Certificada:0,39

<u>APELLIDOS Y NOMBRE / RAZÓN SOCIAL</u>	<u>NIF</u>	<u>EXPEDIENTE</u>	<u>ANUALIDAD DE PAGO</u>
CARBALLAR CARRETERO EUSEBIO	28360176A	5008448	6ª

Resumen de superficies

<u>GRUPO DE PAGO</u>	<u>SUPERFICIE (Hectáreas)</u>				<u>% Sobredeclaración (1)</u>
	<u>Declarada admisible</u>	<u>Comprometida</u>	<u>Declarada Reducida(3)</u>	<u>Resuelta</u>	
OLIVAR EN PENDIENTE	4,63		3,97	3,97	0,00
TOTAL	4,63	3,97	3,97	3,97	

% PENALIZACIÓN**IMPORTE (Euros)**

<u>Admisibilidad (2)</u>	<u>Presentación tardía</u>	<u>Omisión declaración</u>	<u>Condicionalidad</u>		<u>Calculado(4)</u>	<u>FEADER(EJE2)</u>	<u>MAGRAMA</u>	<u>CAPDER</u>	<u>Total</u>
0,00	0,00	0,00	0,00	Pago realizado		719,95	65,97	114,02	899,94
				A pagar		338,80	31,04	53,66	423,50
				TOTAL		1.323,44	1.058,75	97,01	1.323,44

RECINTOS

<u>REFERENCIA SIGPAC</u>	<u>CULTIVO S/R</u>	<u>CONV.</u>	<u>GRUPO PAGO</u>	<u>Declarada admisible</u>	<u>SUPERFICIE (Hectáreas)</u>	<u>Conv. SIGPAC</u>	<u>Control C.(5)</u>	<u>Determinada</u>	<u>Certificada</u>
21-068-002-00025-002	101000 S	NO	OLIVAR EN PENDIENTE	1,88				1,74	1,88
21-068-002-00025-006	101000 S	NO	OLIVAR EN PENDIENTE	0,05				0,03	0,05
21-068-020-00226-001	101000 S	NO	OLIVAR EN PENDIENTE	0,48				0,12	0,48
21-068-020-00276-001	101000 S	NO	OLIVAR EN PENDIENTE	2,22				2,08	2,22

1. Reducciones previstas por sobredeclaración, artículo 16 del Reglamento (UE) nº 65/2011

2. Resolución de 3 de agosto de 2012 de la Dirección General de Fondos Agrarios (BOJA nº 159, 14 de agosto de 2012)

3. Superficie declarada admisible tras el ajuste con la conversión SIGPAC para el grupo de pago de herbáceos.

4. Menor valor entre la superficie declarada admisible tras el ajuste con la conversión SIGPAC y la comprometida admisible para el resto de grupos de pago

5. Se calcula sobre la superficie declarada reducida

6. Superficie de cultivo válido para la ayuda determinada en campo para el grupo de pago de herbáceos.

7. Superficie de cultivo válido para la ayuda determinada en campo tras el ajuste con la superficie comprometida admisible para el resto de grupos de pago

* Ayuda cofinanciada a través del Plan de Reestructuración del Tabaco de Andalucía contemplado en el Programa de Desarrollo Rural de Andalucía (2007-2013)

<u>APELLIDOS Y NOMBRE / RAZÓN SOCIAL</u>	<u>NIF</u>	<u>EXPEDIENTE</u>	<u>ANUALIDAD DE PAGO</u>
CARBALLAR CHACON RUFINO	29362936D	5007656	7ª

Resumen de superficies

<u>GRUPO DE PAGO</u>	<u>SUPERFICIE (Hectáreas)</u>				<u>% Sobredeclaración (1)</u>
	<u>Declarada admisible</u>	<u>Comprometida</u>	<u>Declarada Reducida(3)</u>	<u>Resuelta</u>	
OLIVAR EN PENDIENTE	2,43		2,38	2,38	0,00
TOTAL	2,43	2,38	2,38	2,38	

% PENALIZACIÓN**IMPORTE (Euros)**

<u>Admisibilidad (2)</u>	<u>Presentación tardía</u>	<u>Omisión declaración</u>	<u>Condicionalidad</u>		<u>Calculado(4)</u>	<u>FEADER(EJE2)</u>	<u>MAGRAMA</u>	<u>CAPDER</u>	<u>Total</u>
0,00	0,00	0,00	0,00	Pago realizado		431,61	39,55	68,35	539,51
				A pagar		203,11	18,61	32,17	253,89
				TOTAL		793,40	634,72	58,16	793,40

RECINTOS

<u>REFERENCIA SIGPAC</u>	<u>CULTIVO</u>	<u>S/R</u>	<u>CONV.</u>	<u>GRUPO PAGO</u>	<u>Declarada admisible</u>	<u>SUPERFICIE (Hectáreas)</u>		
					<u>Conv. SIGPAC</u>	<u>Control C.(5)</u>	<u>Determinada</u>	<u>Certificada</u>
21-068-020-00015-001	101000	S	NO	OLIVAR EN PENDIENTE	0,41		0,38	0,41
21-068-020-00017-001	101000	S	NO	OLIVAR EN PENDIENTE	0,89		0,87	0,89
21-068-020-00274-001	101000	S	NO	OLIVAR EN PENDIENTE	1,13		1,13	1,13

<u>APELLIDOS Y NOMBRE / RAZÓN SOCIAL</u>	<u>NIF</u>	<u>EXPEDIENTE</u>	<u>ANUALIDAD DE PAGO</u>
CARBALLAR MENDEZ FRANCISCA	27880931D	5008444	6ª

Resumen de superficies

<u>GRUPO DE PAGO</u>	<u>SUPERFICIE (Hectáreas)</u>				<u>% Sobredeclaración (1)</u>
	<u>Declarada admisible</u>	<u>Comprometida</u>	<u>Declarada Reducida(3)</u>	<u>Resuelta</u>	
OLIVAR EN PENDIENTE	1,88		1,01	1,01	0,00
TOTAL	1,88	1,01	1,01	1,01	

% PENALIZACIÓN**IMPORTE (Euros)**

<u>Admisibilidad (2)</u>	<u>Presentación tardía</u>	<u>Omisión declaración</u>	<u>Condicionalidad</u>		<u>Calculado(4)</u>	<u>FEADER(EJE2)</u>	<u>MAGRAMA</u>	<u>CAPDER</u>	<u>Total</u>
0,00	0,00	0,00	0,00	Pago realizado		183,16	16,78	29,01	228,95
				A pagar		86,19	7,90	13,65	107,74
				TOTAL		336,69	269,35	24,68	336,69

RECINTOS

<u>REFERENCIA SIGPAC</u>	<u>CULTIVO</u>	<u>S/R</u>	<u>CONV.</u>	<u>GRUPO PAGO</u>	<u>Declarada admisible</u>	<u>SUPERFICIE (Hectáreas)</u>		
					<u>Conv. SIGPAC</u>	<u>Control C.(5)</u>	<u>Determinada</u>	<u>Certificada</u>
21-068-020-00040-002	101000	S	NO	OLIVAR EN PENDIENTE	0,53		0,48	0,53
21-068-020-00363-001	101000	S	NO	OLIVAR EN PENDIENTE	0,62		0,53	0,62

INCIDENCIA DESCRIPCIÓN

- 73103 El recinto declarado no cumple con las normas de producción ecológica (compromiso anexo 1, Orden 24 marzo 2011)
 Recinto:21-068-020-00088-001 Cultivo:101000 OLIVAR-SIN VARIEDAD Secano
- 73106 Recinto declarado no comprometido
 Recinto:21-068-020-00088-001 Cultivo:101000 OLIVAR-SIN VARIEDAD Secano

1. Reducciones previstas por sobredeclaración, artículo 16 del Reglamento (UE) nº 65/2011

2. Resolución de 3 de agosto de 2012 de la Dirección General de Fondos Agrarios (BOJA nº 159, 14 de agosto de 2012)

3. Superficie declarada admisible tras el ajuste con la conversión SIGPAC para el grupo de pago de herbáceos.

4. Menor valor entre la superficie declarada admisible tras el ajuste con la conversión SIGPAC y la comprometida admisible para el resto de grupos de pago

5. Se calcula sobre la superficie declarada reducida

6. Superficie de cultivo válido para la ayuda determinada en campo para el grupo de pago de herbáceos.

7. Superficie de cultivo válido para la ayuda determinada en campo tras el ajuste con la superficie comprometida admisible para el resto de grupos de pago

* Ayuda cofinanciada a través del Plan de Reestructuración del Tabaco de Andalucía contemplado en el Programa de Desarrollo Rural de Andalucía (2007-2013)

<u>APELLIDOS Y NOMBRE / RAZÓN SOCIAL</u>	<u>NIF</u>	<u>EXPEDIENTE</u>	<u>ANUALIDAD DE PAGO</u>
CARBALLAR MENDEZ VICTORINO	75498633Y	5007686	7ª

Resumen de superficies

<u>GRUPO DE PAGO</u>	<u>SUPERFICIE (Hectáreas)</u>				<u>% Sobredeclaración (1)</u>
	<u>Declarada admisible</u>	<u>Comprometida</u>	<u>Declarada Reducida(3)</u>	<u>Resuelta</u>	
OLIVAR EN PENDIENTE	1,75		1,01	1,01	0,00
TOTAL	1,75	1,01	1,01	1,01	

% PENALIZACIÓN**IMPORTE (Euros)**

<u>Admisibilidad (2)</u>	<u>Presentación tardía</u>	<u>Omisión declaración</u>	<u>Condicionalidad</u>		<u>Calculado(4)</u>	<u>FEADER(EJE2)</u>	<u>MAGRAMA</u>	<u>CAPDER</u>	<u>Total</u>
0,00	0,00	0,00	0,00	Pago realizado		183,16	16,78	29,01	228,95
				A pagar		86,19	7,90	13,65	107,74
				TOTAL	336,69	269,35	24,68	42,66	336,69

RECINTOS

<u>REFERENCIA SIGPAC</u>	<u>CULTIVO</u>	<u>S/R</u>	<u>CONV.</u>	<u>GRUPO PAGO</u>	<u>Declarada admisible</u>	<u>Conv. SIGPAC</u>	<u>Control C.(5)</u>	<u>Determinada</u>	<u>Certificada</u>
21-068-017-00080-004	101000	S	NO	OLIVAR EN PENDIENTE	0,20			0,20	0,20
21-068-020-00249-002	101000	S	NO	OLIVAR EN PENDIENTE	0,52			0,52	0,52
21-068-020-00307-001	101000	S	NO	OLIVAR EN PENDIENTE	0,35			0,34	0,35
21-068-020-00310-001	101000	S	NO	OLIVAR EN PENDIENTE	0,68			0,67	0,68

<u>APELLIDOS Y NOMBRE / RAZÓN SOCIAL</u>	<u>NIF</u>	<u>EXPEDIENTE</u>	<u>ANUALIDAD DE PAGO</u>
CARMONA ALFONSO JOSE BERNARDO	29278565W	5001964	7ª

Resumen de superficies

<u>GRUPO DE PAGO</u>	<u>SUPERFICIE (Hectáreas)</u>				<u>% Sobredeclaración (1)</u>
	<u>Declarada admisible</u>	<u>Comprometida</u>	<u>Declarada Reducida(3)</u>	<u>Resuelta</u>	
OLIVAR EN PENDIENTE	0,93		0,88	0,88	0,00
OLIVAR	4,86		4,27	4,27	0,00
TOTAL	5,79	5,15	5,15	5,15	

% PENALIZACIÓN**IMPORTE (Euros)**

<u>Admisibilidad (2)</u>	<u>Presentación tardía</u>	<u>Omisión declaración</u>	<u>Condicionalidad</u>		<u>Calculado(4)</u>	<u>FEADER(EJE2)</u>	<u>MAGRAMA</u>	<u>CAPDER</u>	<u>Total</u>
0,00	0,00	0,00	0,00	Pago realizado		724,68	66,40	114,76	905,84
				A pagar		341,02	31,25	54,01	426,28
				TOTAL	1.332,12	1.065,70	97,65	168,77	1.332,12

RECINTOS

<u>REFERENCIA SIGPAC</u>	<u>CULTIVO</u>	<u>S/R</u>	<u>CONV.</u>	<u>GRUPO PAGO</u>	<u>Declarada admisible</u>	<u>Conv. SIGPAC</u>	<u>Control C.(5)</u>	<u>Determinada</u>	<u>Certificada</u>
21-078-030-00086-001	101000	S	NO	OLIVAR EN PENDIENTE	0,93			0,88	0,93
21-078-047-00085-002	101000	S	NO	OLIVAR	4,86	4,27		4,27	4,86



1. Reducciones previstas por sobredeclaración, artículo 16 del Reglamento (UE) nº 65/2011

2. Resolución de 3 de agosto de 2012 de la Dirección General de Fondos Agrarios (BOJA nº 159, 14 de agosto de 2012)

3. Superficie declarada admisible tras el ajuste con la conversión SIGPAC para el grupo de pago de herbáceos.

4. Menor valor entre la superficie declarada admisible tras el ajuste con la conversión SIGPAC y la comprometida admisible para el resto de grupos de pago

5. Se calcula sobre la superficie declarada reducida

6. Superficie de cultivo válido para la ayuda determinada en campo para el grupo de pago de herbáceos.

7. Superficie de cultivo válido para la ayuda determinada en campo tras el ajuste con la superficie comprometida admisible para el resto de grupos de pago

* Ayuda cofinanciada a través del Plan de Reestructuración del Tabaco de Andalucía contemplado en el Programa de Desarrollo Rural de Andalucía (2007-2013)

<u>APELLIDOS Y NOMBRE / RAZÓN SOCIAL</u>	<u>NIF</u>	<u>EXPEDIENTE</u>	<u>ANUALIDAD DE PAGO</u>
CARVAJAL MARQUEZ ENRIQUE	28141013F	5004106	7ª

Resumen de superficies

<u>GRUPO DE PAGO</u>	<u>SUPERFICIE (Hectáreas)</u>				<u>% Sobredeclaración (1)</u>
	<u>Declarada admisible</u>	<u>Comprometida</u>	<u>Declarada Reducida(3)</u>	<u>Resuelta</u>	
OLIVAR	8,38		8,31	8,31	0,00
TOTAL	8,38	8,31	8,31	8,31	

% PENALIZACIÓN**IMPORTE (Euros)**

<u>Admisibilidad (2)</u>	<u>Presentación tardía</u>	<u>Omisión declaración</u>	<u>Condicionalidad</u>		<u>Calculado(4)</u>	<u>FEADER(EJE2)</u>	<u>MAGRAMA</u>	<u>CAPDER</u>	<u>Total</u>
0,00	0,00	0,00	0,00	Pago realizado		1.099,74	100,76	174,17	1.374,67
				A pagar		517,52	47,42	81,96	646,90
				TOTAL	2.021,57	1.617,26	148,18	256,13	2.021,57

RECINTOS

<u>REFERENCIA SIGPAC</u>	<u>CULTIVO S/R</u>	<u>CONV.</u>	<u>GRUPO PAGO</u>	<u>Declarada admisible</u>	<u>SUPERFICIE (Hectáreas)</u>	<u>Conv. SIGPAC Control C.(5)</u>	<u>Determinada</u>	<u>Certificada</u>
21-031-002-00235-001	101000	S	NO OLIVAR	8,38			8,31	8,31

INCIDENCIA DESCRIPCIÓN

73104 Recinto declarado que no cumple en su totalidad con las normas de producción ecológica (compromiso anexo 1, Orden 24 marzo 2011)
 Recinto:21-031-002-00235-001 Cultivo:101000 OLIVAR-SIN VARIEDAD Secano Sup. Declarada:8,38 Sup. Certificada:8,31

<u>APELLIDOS Y NOMBRE / RAZÓN SOCIAL</u>	<u>NIF</u>	<u>EXPEDIENTE</u>	<u>ANUALIDAD DE PAGO</u>
CARVAJO VIRTO TELESFORA	29333805L	5004991	4ª

Resumen de superficies

<u>GRUPO DE PAGO</u>	<u>SUPERFICIE (Hectáreas)</u>				<u>% Sobredeclaración (1)</u>
	<u>Declarada admisible</u>	<u>Comprometida</u>	<u>Declarada Reducida(3)</u>	<u>Resuelta</u>	
OLIVAR EN PENDIENTE	18,82		18,82	18,82	0,00
OLIVAR	6,72		6,72	6,72	0,00
TOTAL	25,54	25,54	25,54	25,54	

% PENALIZACIÓN**IMPORTE (Euros)**

<u>Admisibilidad (2)</u>	<u>Presentación tardía</u>	<u>Omisión declaración</u>	<u>Condicionalidad</u>		<u>Calculado(4)</u>	<u>FEADER(EJE2)</u>	<u>MAGRAMA</u>	<u>CAPDER</u>	<u>Total</u>
0,00	0,00	0,00	0,00	Pago realizado		4.302,29	394,20	681,36	5.377,85
				A pagar		2.024,61	185,50	320,65	2.530,76
				TOTAL	7.908,61	6.326,90	579,70	1.002,01	7.908,61

RECINTOS

<u>REFERENCIA SIGPAC</u>	<u>CULTIVO S/R</u>	<u>CONV.</u>	<u>GRUPO PAGO</u>	<u>Declarada admisible</u>	<u>SUPERFICIE (Hectáreas)</u>	<u>Conv. SIGPAC Control C.(5)</u>	<u>Determinada</u>	<u>Certificada</u>
21-031-001-00022-002	101000	S	NO OLIVAR EN PENDIENTE	1,07			1,07	1,07
21-031-002-00017-001	101000	S	NO OLIVAR	1,13			1,13	1,13
21-031-002-00088-003	101000	S	NO OLIVAR EN PENDIENTE	0,03			0,03	0,03
21-031-002-00088-004	101000	S	NO OLIVAR EN PENDIENTE	2,53			2,53	2,53
21-031-002-00089-005	101000	S	NO OLIVAR	0,35			0,35	0,35
21-031-002-00089-006	101000	S	NO OLIVAR EN PENDIENTE	12,18			12,18	12,18
21-031-002-00095-001	101000	S	NO OLIVAR	0,34			0,34	0,34
21-031-002-00110-002	101000	S	NO OLIVAR	0,38			0,38	0,38
21-031-002-00378-002	101000	S	NO OLIVAR EN PENDIENTE	0,71			0,71	0,71
21-031-003-00179-002	101000	S	NO OLIVAR EN PENDIENTE	1,50			1,50	1,50
21-031-007-00006-001	101000	S	NO OLIVAR EN PENDIENTE	0,80			0,80	0,80
21-031-008-00116-001	101000	S	NO OLIVAR	4,52			4,52	4,52

1. Reducciones previstas por sobredeclaración, artículo 16 del Reglamento (UE) nº 65/2011

2. Resolución de 3 de agosto de 2012 de la Dirección General de Fondos Agrarios (BOJA nº 159, 14 de agosto de 2012)

3. Superficie declarada admisible tras el ajuste con la conversión SIGPAC para el grupo de pago de herbáceos.

4. Menor valor entre la superficie declarada admisible tras el ajuste con la conversión SIGPAC y la comprometida admisible para el resto de grupos de pago

5. Se calcula sobre la superficie declarada reducida

6. Superficie de cultivo válido para la ayuda determinada en campo para el grupo de pago de herbáceos.

7. Superficie de cultivo válido para la ayuda determinada en campo tras el ajuste con la superficie comprometida admisible para el resto de grupos de pago

* Ayuda cofinanciada a través del Plan de Reestructuración del Tabaco de Andalucía contemplado en el Programa de Desarrollo Rural de Andalucía (2007-2013)

<u>APELLIDOS Y NOMBRE / RAZÓN SOCIAL</u>	<u>NIF</u>	<u>EXPEDIENTE</u>	<u>ANUALIDAD DE PAGO</u>
CASTAÑEDA MARTÍN JOSÉ JULIÁN	75525275Z	5005781	7ª

Resumen de superficies

<u>GRUPO DE PAGO</u>	<u>SUPERFICIE (Hectáreas)</u>				<u>% Sobredeclaración (1)</u>
	<u>Declarada admisible</u>	<u>Comprometida</u>	<u>Declarada Reducida(3)</u>	<u>Resuelta</u>	
OLIVAR EN PENDIENTE	4,75		4,34	4,34	0,00
OLIVAR	1,54		1,40	1,40	0,00
TOTAL	6,29	5,74	5,74	5,74	

% PENALIZACIÓN**IMPORTE (Euros)**

<u>Admisibilidad (2)</u>	<u>Presentación tardía</u>	<u>Omisión declaración</u>	<u>Condicionalidad</u>		<u>Calculado(4)</u>	<u>FEADER(EJE2)</u>	<u>MAGRAMA</u>	<u>CAPDER</u>	<u>Total</u>
0,00	0,00	0,00	0,00	Pago realizado		972,33	89,09	153,98	1.215,40
				A pagar		457,57	41,92	72,47	571,96
				TOTAL	1.787,36	1.429,90	131,01	226,45	1.787,36

RECINTOS

<u>REFERENCIA SIGPAC</u>	<u>CULTIVO</u>	<u>S/R</u>	<u>CONV.</u>	<u>GRUPO PAGO</u>	<u>Declarada admisible</u>	<u>SUPERFICIE (Hectáreas)</u>			
					<u>Conv. SIGPAC</u>	<u>Control C.(5)</u>	<u>Determinada</u>	<u>Certificada</u>	
21-020-001-00127-002	101000	S	NO	OLIVAR EN PENDIENTE	1,76			1,63	1,76
21-020-001-00131-001	101000	S	NO	OLIVAR EN PENDIENTE	2,40			2,18	2,40
21-020-001-00164-001	101000	S	NO	OLIVAR EN PENDIENTE	0,59			0,53	0,59
21-020-002-00053-002	101000	S	NO	OLIVAR	1,54			1,40	1,54

<u>APELLIDOS Y NOMBRE / RAZÓN SOCIAL</u>	<u>NIF</u>	<u>EXPEDIENTE</u>	<u>ANUALIDAD DE PAGO</u>
CASTILLA MARQUEZ JOSE	75530269V	5006491	4ª

Resumen de superficies

<u>GRUPO DE PAGO</u>	<u>SUPERFICIE (Hectáreas)</u>				<u>% Sobredeclaración (1)</u>
	<u>Declarada admisible</u>	<u>Comprometida</u>	<u>Declarada Reducida(3)</u>	<u>Resuelta</u>	
OLIVAR EN PENDIENTE	5,40		5,40	5,40	0,00
TOTAL	5,40	5,40	5,40	5,40	

% PENALIZACIÓN**IMPORTE (Euros)**

<u>Admisibilidad (2)</u>	<u>Presentación tardía</u>	<u>Omisión declaración</u>	<u>Condicionalidad</u>		<u>Calculado(4)</u>	<u>FEADER(EJE2)</u>	<u>MAGRAMA</u>	<u>CAPDER</u>	<u>Total</u>
0,00	0,00	0,00	0,00	Pago realizado		979,27	89,73	155,10	1.224,10
				A pagar		460,83	42,22	72,99	576,04
				TOTAL	1.800,14	1.440,10	131,95	228,09	1.800,14

RECINTOS

<u>REFERENCIA SIGPAC</u>	<u>CULTIVO</u>	<u>S/R</u>	<u>CONV.</u>	<u>GRUPO PAGO</u>	<u>Declarada admisible</u>	<u>SUPERFICIE (Hectáreas)</u>			
					<u>Conv. SIGPAC</u>	<u>Control C.(5)</u>	<u>Determinada</u>	<u>Certificada</u>	
21-071-003-00004-003	101000	S	SI	OLIVAR EN PENDIENTE	5,40			5,40	5,41



1. Reducciones previstas por sobredeclaración, artículo 16 del Reglamento (UE) nº 65/2011

2. Resolución de 3 de agosto de 2012 de la Dirección General de Fondos Agrarios (BOJA nº 159, 14 de agosto de 2012)

3. Superficie declarada admisible tras el ajuste con la conversión SIGPAC para el grupo de pago de herbáceos.

4. Menor valor entre la superficie declarada admisible tras el ajuste con la conversión SIGPAC y la comprometida admisible para el resto de grupos de pago

5. Se calcula sobre la superficie declarada reducida

6. Superficie de cultivo válido para la ayuda determinada en campo para el grupo de pago de herbáceos.

7. Superficie de cultivo válido para la ayuda determinada en campo tras el ajuste con la superficie comprometida admisible para el resto de grupos de pago

* Ayuda cofinanciada a través del Plan de Reestructuración del Tabaco de Andalucía contemplado en el Programa de Desarrollo Rural de Andalucía (2007-2013)

<u>APELLIDOS Y NOMBRE / RAZÓN SOCIAL</u>	<u>NIF</u>	<u>EXPEDIENTE</u>	<u>ANUALIDAD DE PAGO</u>
CHACON GARCIA LUIS ANSELMO	28479769L	5004072	4ª

Resumen de superficies

<u>GRUPO DE PAGO</u>	<u>SUPERFICIE (Hectáreas)</u>				<u>% Sobredeclaración (1)</u>
	<u>Declarada admisible</u>	<u>Comprometida</u>	<u>Declarada Reducida(3)</u>	<u>Resuelta</u>	
OLIVAR EN PENDIENTE	15,20		15,20	15,20	0,00
OLIVAR	0,36		0,36	0,36	0,00
TOTAL	15,56	15,63	15,56	15,56	

% PENALIZACIÓN**IMPORTE (Euros)**

<u>Admisibilidad (2)</u>	<u>Presentación tardía</u>	<u>Omisión declaración</u>	<u>Condicionalidad</u>		<u>Calculado(4)</u>	<u>FEADER(EJE2)</u>	<u>MAGRAMA</u>	<u>CAPDER</u>	<u>Total</u>
0,00	0,00	0,00	0,00	Pago realizado		2.804,13	256,93	444,10	3.505,16
				A pagar		1.319,59	120,91	208,99	1.649,49
				TOTAL	5.154,65	4.123,72	377,84	653,09	5.154,65

RECINTOS

<u>REFERENCIA SIGPAC</u>	<u>CULTIVO</u>	<u>S/R</u>	<u>CONV.</u>	<u>GRUPO PAGO</u>	<u>Declarada admisible</u>	<u>SUPERFICIE (Hectáreas)</u>		
						<u>Conv. SIGPAC</u>	<u>Control C.(5)</u>	<u>Determinada Certificada</u>
21-029-001-00008-010	101000	S	NO	OLIVAR EN PENDIENTE	2,07		2,07	2,07
21-029-002-00031-011	101000	S	NO	OLIVAR	0,27		0,27	0,27
21-029-002-00031-012	101000	S	NO	OLIVAR EN PENDIENTE	0,25		0,25	0,25
21-029-002-00031-013	101000	S	NO	OLIVAR EN PENDIENTE	0,91		0,91	0,91
21-029-002-00031-014	101000	S	NO	OLIVAR EN PENDIENTE	3,89		3,89	3,89
21-029-002-00079-001	101000	S	NO	OLIVAR EN PENDIENTE	0,35		0,35	0,35
21-029-002-00126-009	101000	R	NO	OLIVAR EN PENDIENTE	4,31	4,31	4,31	4,31
21-029-002-00128-001	101000	S	NO	OLIVAR	0,04		0,04	0,04
21-029-002-00128-002	101000	S	NO	OLIVAR EN PENDIENTE	0,43		0,43	0,43
21-029-002-00128-003	101000	S	NO	OLIVAR	0,05		0,05	0,05
21-029-006-00072-001	101000	S	NO	OLIVAR EN PENDIENTE	1,37		1,37	1,37
21-029-006-00072-002	101000	S	NO	OLIVAR EN PENDIENTE	1,59	1,59	1,59	1,59
21-029-006-00072-007	101000	S	NO	OLIVAR EN PENDIENTE	0,01		0,01	0,01
21-029-006-00072-008	101000	S	NO	OLIVAR EN PENDIENTE	0,02		0,02	0,02



1. Reducciones previstas por sobredeclaración, artículo 16 del Reglamento (UE) nº 65/2011

2. Resolución de 3 de agosto de 2012 de la Dirección General de Fondos Agrarios (BOJA nº 159, 14 de agosto de 2012)

3. Superficie declarada admisible tras el ajuste con la conversión SIGPAC para el grupo de pago de herbáceos.

Menor valor entre la superficie declarada admisible tras el ajuste con la conversión SIGPAC y la comprometida admisible para el resto de grupos de pago

4. Se calcula sobre la superficie declarada reducida

5. Superficie de cultivo válido para la ayuda determinada en campo para el grupo de pago de herbáceos.

Superficie de cultivo válido para la ayuda determinada en campo tras el ajuste con la superficie comprometida admisible para el resto de grupos de pago

* Ayuda cofinanciada a través del Plan de Reestructuración del Tabaco de Andalucía contemplado en el Programa de Desarrollo Rural de Andalucía (2007-2013)

<u>APELLIDOS Y NOMBRE / RAZÓN SOCIAL</u>	<u>NIF</u>	<u>EXPEDIENTE</u>	<u>ANUALIDAD DE PAGO</u>
CHAVES PAEZ AURORA	29370037A	5005864	6ª

Resumen de superficies

<u>GRUPO DE PAGO</u>	<u>SUPERFICIE (Hectáreas)</u>				<u>% Sobredeclaración (1)</u>
	<u>Declarada admisible</u>	<u>Comprometida</u>	<u>Declarada Reducida(3)</u>	<u>Resuelta</u>	
OLIVAR	2,74		2,53	2,53	0,00
OLIVAR EN PENDIENTE	5,16		4,50	4,50	0,00
TOTAL	7,90	7,03	7,03	7,03	

% PENALIZACIÓN**IMPORTE (Euros)**

<u>Admisibilidad (2)</u>	<u>Presentación tardía</u>	<u>Omisión declaración</u>	<u>Condicionalidad</u>		<u>Calculado(4)</u>	<u>FEADER(EJE2)</u>	<u>MAGRAMA</u>	<u>CAPDER</u>	<u>Total</u>
0,00	0,00	0,00	0,00	Pago realizado		1.150,88	105,45	182,27	1.438,60
				A pagar		541,59	49,62	85,78	676,99
				TOTAL	2.115,59	1.692,47	155,07	268,05	2.115,59

RECINTOS

<u>REFERENCIA SIGPAC</u>	<u>CULTIVO</u>	<u>S/R</u>	<u>CONV.</u>	<u>GRUPO PAGO</u>	<u>Declarada admisible</u>	<u>SUPERFICIE (Hectáreas)</u>			
					<u>Conv. SIGPAC</u>	<u>Control C.(5)</u>	<u>Determinada</u>	<u>Certificada</u>	
21-027-002-00010-009	101000	S	NO	OLIVAR EN PENDIENTE	3,05	2,76		2,76	2,80
21-027-002-00010-011	101000	S	NO	OLIVAR EN PENDIENTE	0,04			0,04	0,04
21-027-002-00022-002	101000	S	NO	OLIVAR	2,28			2,18	2,26
21-028-001-00047-001	101000	S	NO	OLIVAR EN PENDIENTE	2,07			1,70	2,07
21-028-001-00047-007	101000	S	NO	OLIVAR	0,29			0,19	0,29
21-028-001-00047-009	101000	S	NO	OLIVAR	0,04			0,04	0,04
21-028-001-00047-010	101000	S	NO	OLIVAR	0,01			0,01	0,01
21-028-001-00047-011	101000	S	NO	OLIVAR	0,09			0,08	0,09
21-028-001-00047-013	101000	S	NO	OLIVAR	0,03			0,03	0,03

INCIDENCIA DESCRIPCIÓN

73104 Recinto declarado que no cumple en su totalidad con las normas de producción ecológica (compromiso anexo 1, Orden 24 marzo 2011)

Recinto:21-027-002-00010-009 Cultivo:101000 OLIVAR-SIN VARIEDAD Secano Sup. Declarada:3,05 Sup. Certificada:2,8

Recinto:21-027-002-00022-002 Cultivo:101000 OLIVAR-SIN VARIEDAD Secano Sup. Declarada:2,28 Sup. Certificada:2,26

<u>APELLIDOS Y NOMBRE / RAZÓN SOCIAL</u>	<u>NIF</u>	<u>EXPEDIENTE</u>	<u>ANUALIDAD DE PAGO</u>
COBOS CARBALLAR ELIAS	75531100C	5007729	4ª

Resumen de superficies

<u>GRUPO DE PAGO</u>	<u>SUPERFICIE (Hectáreas)</u>				<u>% Sobredeclaración (1)</u>
	<u>Declarada admisible</u>	<u>Comprometida</u>	<u>Declarada Reducida(3)</u>	<u>Resuelta</u>	
OLIVAR EN PENDIENTE	3,01		3,01	3,01	0,00
TOTAL	3,01	3,01	3,01	3,01	

% PENALIZACIÓN**IMPORTE (Euros)**

<u>Admisibilidad (2)</u>	<u>Presentación tardía</u>	<u>Omisión declaración</u>	<u>Condicionalidad</u>		<u>Calculado(4)</u>	<u>FEADER(EJE2)</u>	<u>MAGRAMA</u>	<u>CAPDER</u>	<u>Total</u>
0,00	0,00	0,00	0,00	Pago realizado		545,86	50,01	86,45	682,32
				A pagar		256,87	23,54	40,68	321,09
				TOTAL	1.003,41	802,73	73,55	127,13	1.003,41

RECINTOS

<u>REFERENCIA SIGPAC</u>	<u>CULTIVO</u>	<u>S/R</u>	<u>CONV.</u>	<u>GRUPO PAGO</u>	<u>Declarada admisible</u>	<u>SUPERFICIE (Hectáreas)</u>			
					<u>Conv. SIGPAC</u>	<u>Control C.(5)</u>	<u>Determinada</u>	<u>Certificada</u>	
21-068-002-00097-001	101000	S	SI	OLIVAR EN PENDIENTE	1,09			1,09	1,09
21-068-020-00032-001	101000	S	SI	OLIVAR EN PENDIENTE	0,78			0,78	0,78
21-068-020-00142-001	101000	S	SI	OLIVAR EN PENDIENTE	1,14			1,14	1,14

1. Reducciones previstas por sobredeclaración, artículo 16 del Reglamento (UE) nº 65/2011

2. Resolución de 3 de agosto de 2012 de la Dirección General de Fondos Agrarios (BOJA nº 159, 14 de agosto de 2012)

3. Superficie declarada admisible tras el ajuste con la conversión SIGPAC para el grupo de pago de herbáceos.

Menor valor entre la superficie declarada admisible tras el ajuste con la conversión SIGPAC y la comprometida admisible para el resto de grupos de pago

4. Se calcula sobre la superficie declarada reducida

5. Superficie de cultivo válido para la ayuda determinada en campo para el grupo de pago de herbáceos.

Superficie de cultivo válido para la ayuda determinada en campo tras el ajuste con la superficie comprometida admisible para el resto de grupos de pago

* Ayuda cofinanciada a través del Plan de Reestructuración del Tabaco de Andalucía contemplado en el Programa de Desarrollo Rural de Andalucía (2007-2013)

<u>APELLIDOS Y NOMBRE / RAZÓN SOCIAL</u>	<u>NIF</u>	<u>EXPEDIENTE</u>	<u>ANUALIDAD DE PAGO</u>
COBOS CARBALLAR LOPE	28694075B	5007627	7ª

Resumen de superficies

<u>GRUPO DE PAGO</u>	<u>SUPERFICIE (Hectáreas)</u>				<u>% Sobredeclaración (1)</u>
	<u>Declarada admisible</u>	<u>Comprometida</u>	<u>Declarada Reducida(3)</u>	<u>Resuelta</u>	
OLIVAR EN PENDIENTE	2,36		2,19	2,19	0,00
TOTAL	2,36	2,19	2,19	2,19	

% PENALIZACIÓN**IMPORTE (Euros)**

<u>Admisibilidad (2)</u>	<u>Presentación tardía</u>	<u>Omisión declaración</u>	<u>Condicionalidad</u>		<u>Calculado(4)</u>	<u>FEADER(EJE2)</u>	<u>MAGRAMA</u>	<u>CAPDER</u>	<u>Total</u>
0,00	0,00	0,00	0,00	Pago realizado		397,15	36,39	62,90	496,44
				A pagar		186,90	17,12	29,60	233,62
				TOTAL	730,06	584,05	53,51	92,50	730,06

RECINTOS

<u>REFERENCIA SIGPAC</u>	<u>CULTIVO</u>	<u>S/R</u>	<u>CONV.</u>	<u>GRUPO PAGO</u>	<u>Declarada admisible</u>	<u>Conv. SIGPAC</u>	<u>SUPERFICIE (Hectáreas)</u>	<u>Control C.(5)</u>	<u>Determinada</u>	<u>Certificada</u>
21-068-020-00084-001	101000	S	NO	OLIVAR EN PENDIENTE	1,81			1,69	1,81	
21-068-020-00375-001	101000	S	NO	OLIVAR EN PENDIENTE	0,55			0,50	0,55	

<u>APELLIDOS Y NOMBRE / RAZÓN SOCIAL</u>	<u>NIF</u>	<u>EXPEDIENTE</u>	<u>ANUALIDAD DE PAGO</u>
CONTRERAS ARAGON JOSEFA ROCIO	75545351B	5005043	4ª

Resumen de superficies

<u>GRUPO DE PAGO</u>	<u>SUPERFICIE (Hectáreas)</u>				<u>% Sobredeclaración (1)</u>
	<u>Declarada admisible</u>	<u>Comprometida</u>	<u>Declarada Reducida(3)</u>	<u>Resuelta</u>	
OLIVAR	8,89		8,82	8,82	0,00
TOTAL	8,89	8,82	8,82	8,82	

% PENALIZACIÓN**IMPORTE (Euros)**

<u>Admisibilidad (2)</u>	<u>Presentación tardía</u>	<u>Omisión declaración</u>	<u>Condicionalidad</u>		<u>Calculado(4)</u>	<u>FEADER(EJE2)</u>	<u>MAGRAMA</u>	<u>CAPDER</u>	<u>Total</u>
0,00	0,00	0,00	0,00	Pago realizado		1.167,23	106,95	184,86	1.459,04
				A pagar		549,28	50,33	86,99	686,60
				TOTAL	2.145,64	1.716,51	157,28	271,85	2.145,64

RECINTOS

<u>REFERENCIA SIGPAC</u>	<u>CULTIVO</u>	<u>S/R</u>	<u>CONV.</u>	<u>GRUPO PAGO</u>	<u>Declarada admisible</u>	<u>Conv. SIGPAC</u>	<u>SUPERFICIE (Hectáreas)</u>	<u>Control C.(5)</u>	<u>Determinada</u>	<u>Certificada</u>
21-005-008-00162-001	101000	S	NO	OLIVAR	8,86		8,82	8,82	8,91	
21-005-008-09004-002	101000	S		OLIVAR	0,03		0,03	0,03	0,00	

INCIDENCIA DESCRIPCIÓN

73103 El recinto declarado no cumple con las normas de producción ecológica (compromiso anexo 1, Orden 24 marzo 2011)

Recinto:21-005-008-00162-012 Cultivo:101000 OLIVAR-SIN VARIEDAD Secano

Recinto:21-005-008-09004-002 Cultivo:101000 OLIVAR-SIN VARIEDAD Secano

73105 Cultivo, variedad, régimen y/o uso del recinto SIGPAC no compatible con la submedida (anexo 9, Orden 24 marzo 2011)

Recinto:21-005-008-00162-012 Cultivo:101000 OLIVAR-SIN VARIEDAD Secano Uso Sigpac:IM

1. Reducciones previstas por sobredeclaración, artículo 16 del Reglamento (UE) nº 65/2011

2. Resolución de 3 de agosto de 2012 de la Dirección General de Fondos Agrarios (BOJA nº 159, 14 de agosto de 2012)

3. Superficie declarada admisible tras el ajuste con la conversión SIGPAC para el grupo de pago de herbáceos.

Menor valor entre la superficie declarada admisible tras el ajuste con la conversión SIGPAC y la comprometida admisible para el resto de grupos de pago

4. Se calcula sobre la superficie declarada reducida

5. Superficie de cultivo válido para la ayuda determinada en campo para el grupo de pago de herbáceos.

Superficie de cultivo válido para la ayuda determinada en campo tras el ajuste con la superficie comprometida admisible para el resto de grupos de pago

* Ayuda cofinanciada a través del Plan de Reestructuración del Tabaco de Andalucía contemplado en el Programa de Desarrollo Rural de Andalucía (2007-2013)

<u>APELLIDOS Y NOMBRE / RAZÓN SOCIAL</u>	<u>NIF</u>	<u>EXPEDIENTE</u>	<u>ANUALIDAD DE PAGO</u>
CORTEGANO JARILLO FRANCISCO	75546462H	5009861	7ª

Resumen de superficies

<u>GRUPO DE PAGO</u>	<u>SUPERFICIE (Hectáreas)</u>				<u>% Sobredeclaración (1)</u>
	<u>Declarada admisible</u>	<u>Comprometida</u>	<u>Declarada Reducida(3)</u>	<u>Resuelta</u>	
OLIVAR	5,46		3,37	3,37	0,00
TOTAL	5,46	3,37	3,37	3,37	

% PENALIZACIÓN**IMPORTE (Euros)**

<u>Admisibilidad (2)</u>	<u>Presentación tardía</u>	<u>Omisión declaración</u>	<u>Condicionalidad</u>		<u>Calculado(4)</u>	<u>FEADER(EJE2)</u>	<u>MAGRAMA</u>	<u>CAPDER</u>	<u>Total</u>
0,00	0,00	0,00	0,00	Pago realizado		445,98	40,86	70,64	557,48
				A pagar		209,87	19,23	33,24	262,34
				TOTAL	819,82	655,85	60,09	103,88	819,82

RECINTOS

<u>REFERENCIA SIGPAC</u>	<u>CULTIVO S/R</u>	<u>CONV.</u>	<u>GRUPO PAGO</u>	<u>Declarada admisible</u>	<u>SUPERFICIE (Hectáreas)</u>		
				<u>Conv. SIGPAC</u>	<u>Control C.(5)</u>	<u>Determinada</u>	<u>Certificada</u>
21-031-001-00036-003	101000 S	NO	OLIVAR	1,05		0,98	1,05
21-031-001-00037-002	101000 S	NO	OLIVAR	0,26		0,23	0,26
21-031-001-00159-001	101000 S	NO	OLIVAR	0,60		0,54	0,60
21-031-001-00160-002	101000 S	NO	OLIVAR	0,21		0,18	0,21
21-031-002-00312-003	101000 S	NO	OLIVAR	1,59		1,44	1,59

INCIDENCIA DESCRIPCIÓN

73103	El recinto declarado no cumple con las normas de producción ecológica (compromiso anexo 1, Orden 24 marzo 2011) Recinto:21-031-001-00035-001 Cultivo:101000 OLIVAR-SIN VARIEDAD Secano
73106	Recinto declarado no comprometido Recinto:21-031-001-00035-001 Cultivo:101000 OLIVAR-SIN VARIEDAD Secano



1. Reducciones previstas por sobredeclaración, artículo 16 del Reglamento (UE) nº 65/2011

2. Resolución de 3 de agosto de 2012 de la Dirección General de Fondos Agrarios (BOJA nº 159, 14 de agosto de 2012)

3. Superficie declarada admisible tras el ajuste con la conversión SIGPAC para el grupo de pago de herbáceos.

Menor valor entre la superficie declarada admisible tras el ajuste con la conversión SIGPAC y la comprometida admisible para el resto de grupos de pago

4. Se calcula sobre la superficie declarada reducida

5. Superficie de cultivo válido para la ayuda determinada en campo para el grupo de pago de herbáceos.

Superficie de cultivo válido para la ayuda determinada en campo tras el ajuste con la superficie comprometida admisible para el resto de grupos de pago

* Ayuda cofinanciada a través del Plan de Reestructuración del Tabaco de Andalucía contemplado en el Programa de Desarrollo Rural de Andalucía (2007-2013)

<u>APELLIDOS Y NOMBRE / RAZÓN SOCIAL</u>	<u>NIF</u>	<u>EXPEDIENTE</u>	<u>ANUALIDAD DE PAGO</u>
CUARESMA RODRIGUEZ ANTONIO DEL	29694434P	5000463	4ª

Resumen de superficies

<u>GRUPO DE PAGO</u>	<u>SUPERFICIE (Hectáreas)</u>				<u>% Sobredeclaración (1)</u>
	<u>Declarada admisible</u>	<u>Comprometida</u>	<u>Declarada Reducida(3)</u>	<u>Resuelta</u>	
OLIVAR EN PENDIENTE	8,74		8,45	8,45	0,00
TOTAL	8,74	8,45	8,45	8,45	

% PENALIZACIÓN**IMPORTE (Euros)**

<u>Admisibilidad (2)</u>	<u>Presentación tardía</u>	<u>Omisión declaración</u>	<u>Condicionalidad</u>		<u>Calculado(4)</u>	<u>FEADER(EJE2)</u>	<u>MAGRAMA</u>	<u>CAPDER</u>	<u>Total</u>
0,00	0,00	0,00	0,00	Pago realizado		1.532,39	140,41	242,69	1.915,49
				A pagar		721,12	66,07	114,21	901,40
				TOTAL	2.816,89	2.253,51	206,48	356,90	2.816,89

RECINTOS

<u>REFERENCIA SIGPAC</u>	<u>CULTIVO S/R</u>	<u>CONV.</u>	<u>GRUPO PAGO</u>	<u>SUPERFICIE (Hectáreas)</u>				
				<u>Declarada admisible</u>	<u>Conv. SIGPAC</u>	<u>Control C.(5)</u>	<u>Determinada</u>	<u>Certificada</u>
21-008-010-00292-005	101000 S	NO	OLIVAR EN PENDIENTE	0,69	0,69		0,69	0,69
21-008-010-00315-001	101000 S	NO	OLIVAR EN PENDIENTE	0,03			0,03	0,03
21-008-010-00315-010	101000 S	NO	OLIVAR EN PENDIENTE	0,05			0,05	0,05
21-008-010-00315-013	101000 S	NO	OLIVAR EN PENDIENTE	3,84	3,55		3,55	3,55
21-008-010-00315-015	101000 S	NO	OLIVAR EN PENDIENTE	0,02			0,02	0,02
21-008-010-00319-004	101000 S	NO	OLIVAR EN PENDIENTE	4,11			4,11	4,11

INCIDENCIA DESCRIPCIÓN

73104 Recinto declarado que no cumple en su totalidad con las normas de producción ecológica (compromiso anexo 1, Orden 24 marzo 2011)
 Recinto:21-008-010-00315-013 Cultivo:101000 OLIVAR-SIN VARIEDAD Secano Sup. Declarada:3,84 Sup. Certificada:3,55

<u>APELLIDOS Y NOMBRE / RAZÓN SOCIAL</u>	<u>NIF</u>	<u>EXPEDIENTE</u>	<u>ANUALIDAD DE PAGO</u>
DEHESA DE AGUAFRIA, S.L.	B21409420	5000650	7ª

Resumen de superficies

<u>GRUPO DE PAGO</u>	<u>SUPERFICIE (Hectáreas)</u>				<u>% Sobredeclaración (1)</u>
	<u>Declarada admisible</u>	<u>Comprometida</u>	<u>Declarada Reducida(3)</u>	<u>Resuelta</u>	
OLIVAR EN PENDIENTE	9,81		9,00	9,00	0,00
TOTAL	9,81	9,00	9,00	9,00	

% PENALIZACIÓN**IMPORTE (Euros)**

<u>Admisibilidad (2)</u>	<u>Presentación tardía</u>	<u>Omisión declaración</u>	<u>Condicionalidad</u>		<u>Calculado(4)</u>	<u>FEADER(EJE2)</u>	<u>MAGRAMA</u>	<u>CAPDER</u>	<u>Total</u>
10,00	0,00	0,00	0,00	A pagar	3.000,24	2.160,18	197,93	342,11	2.700,22

RECINTOS

<u>REFERENCIA SIGPAC</u>	<u>CULTIVO S/R</u>	<u>CONV.</u>	<u>GRUPO PAGO</u>	<u>SUPERFICIE (Hectáreas)</u>				
				<u>Declarada admisible</u>	<u>Conv. SIGPAC</u>	<u>Control C.(5)</u>	<u>Determinada</u>	<u>Certificada</u>
21-078-009-00007-002	101000 S	NO	OLIVAR EN PENDIENTE	3,79			3,25	3,25
21-078-010-00007-003	101000 S	NO	OLIVAR EN PENDIENTE	6,02			5,35	5,75

<u>Id. Com</u>	<u>Compromiso</u>	<u>% admisibilidad</u>
C4	Cultivo solicitado distinto al determinado	10,00

1. Reducciones previstas por sobredeclaración, artículo 16 del Reglamento (UE) nº 65/2011

2. Resolución de 3 de agosto de 2012 de la Dirección General de Fondos Agrarios (BOJA nº 159, 14 de agosto de 2012)

3. Superficie declarada admisible tras el ajuste con la conversión SIGPAC para el grupo de pago de herbáceos.

4. Menor valor entre la superficie declarada admisible tras el ajuste con la conversión SIGPAC y la comprometida admisible para el resto de grupos de pago

5. Se calcula sobre la superficie declarada reducida

6. Superficie de cultivo válido para la ayuda determinada en campo para el grupo de pago de herbáceos.

7. Superficie de cultivo válido para la ayuda determinada en campo tras el ajuste con la superficie comprometida admisible para el resto de grupos de pago

* Ayuda cofinanciada a través del Plan de Reestructuración del Tabaco de Andalucía contemplado en el Programa de Desarrollo Rural de Andalucía (2007-2013)

<u>APELLIDOS Y NOMBRE / RAZÓN SOCIAL</u>	<u>NIF</u>	<u>EXPEDIENTE</u>	<u>ANUALIDAD DE PAGO</u>
DEHESA MOREIRA S.L.	B21429667	5001270	4ª

Resumen de superficies

<u>GRUPO DE PAGO</u>	<u>SUPERFICIE (Hectáreas)</u>				<u>% Sobredeclaración (1)</u>
	<u>Declarada admisible</u>	<u>Comprometida</u>	<u>Declarada Reducida(3)</u>	<u>Resuelta</u>	
OLIVAR	1,09		1,09	1,09	0,00
OLIVAR EN PENDIENTE	11,93		11,93	11,93	0,00
TOTAL	13,02	13,02	13,02	13,02	

% PENALIZACIÓN**IMPORTE (Euros)**

<u>Admisibilidad (2)</u>	<u>Presentación tardía</u>	<u>Omisión declaración</u>	<u>Condicionalidad</u>		<u>Calculado(4)</u>	<u>FEADER(EJE2)</u>	<u>MAGRAMA</u>	<u>CAPDER</u>	<u>Total</u>
25,00	0,00	0,00	0,00	A pagar	4.242,15	2.545,29	233,21	403,11	3.181,61

RECINTOS

<u>REFERENCIA SIGPAC</u>	<u>CULTIVO</u>	<u>S/R</u>	<u>CONV.</u>	<u>GRUPO PAGO</u>	<u>Declarada admisible</u>	<u>SUPERFICIE (Hectáreas)</u>	<u>Conv. SIGPAC</u>	<u>Control C.(5)</u>	<u>Determinada</u>	<u>Certificada</u>
21-009-001-00125-001	101000	S	SI	OLIVAR EN PENDIENTE	0,47		0,31		0,47	0,47
21-020-001-00157-002	101000	S	SI	OLIVAR EN PENDIENTE	3,55		3,45		3,55	3,55
21-020-001-00162-002	101000	S	SI	OLIVAR EN PENDIENTE	1,20		1,20		1,20	1,20
21-020-001-00297-001	101000	S	SI	OLIVAR EN PENDIENTE	1,57		0,00		1,57	1,57
21-020-002-00098-001	101000	S	SI	OLIVAR EN PENDIENTE	0,68		0,68		0,68	0,68
21-020-002-00143-003	101000	S	SI	OLIVAR EN PENDIENTE	1,02		1,02		1,02	1,02
21-020-002-00146-001	101000	S	SI	OLIVAR EN PENDIENTE	3,44		3,44		3,44	3,44
21-020-003-00010-001	101000	S	SI	OLIVAR	1,09		1,09		1,09	1,09

<u>Id. Com</u>	<u>Compromiso</u>	<u>% admisibilidad</u>
C4	Cultivo solicitado distinto al determinado	25,00

<u>APELLIDOS Y NOMBRE / RAZÓN SOCIAL</u>	<u>NIF</u>	<u>EXPEDIENTE</u>	<u>ANUALIDAD DE PAGO</u>
DELGADO HERMOSO CONCEPCION ANA	31596999J	5000229	6ª

Resumen de superficies

<u>GRUPO DE PAGO</u>	<u>SUPERFICIE (Hectáreas)</u>				<u>% Sobredeclaración (1)</u>
	<u>Declarada admisible</u>	<u>Comprometida</u>	<u>Declarada Reducida(3)</u>	<u>Resuelta</u>	
OLIVAR EN PENDIENTE	3,98		3,75	3,75	0,00
TOTAL	3,98	3,75	3,75	3,75	

% PENALIZACIÓN**IMPORTE (Euros)**

<u>Admisibilidad (2)</u>	<u>Presentación tardía</u>	<u>Omisión declaración</u>	<u>Condicionalidad</u>		<u>Calculado(4)</u>	<u>FEADER(EJE2)</u>	<u>MAGRAMA</u>	<u>CAPDER</u>	<u>Total</u>
0,00	0,00	0,00	0,00	Pago realizado		680,05	62,31	107,71	850,07
				A pagar		320,02	29,32	50,69	400,03
				TOTAL	1.250,10	1.000,07	91,63	158,40	1.250,10

RECINTOS

<u>REFERENCIA SIGPAC</u>	<u>CULTIVO</u>	<u>S/R</u>	<u>CONV.</u>	<u>GRUPO PAGO</u>	<u>Declarada admisible</u>	<u>SUPERFICIE (Hectáreas)</u>	<u>Conv. SIGPAC</u>	<u>Control C.(5)</u>	<u>Determinada</u>	<u>Certificada</u>
21-016-007-00144-004	101000	S	NO	OLIVAR EN PENDIENTE	3,98		3,75		3,75	3,98



1. Reducciones previstas por sobredeclaración, artículo 16 del Reglamento (UE) nº 65/2011

2. Resolución de 3 de agosto de 2012 de la Dirección General de Fondos Agrarios (BOJA nº 159, 14 de agosto de 2012)

3. Superficie declarada admisible tras el ajuste con la conversión SIGPAC para el grupo de pago de herbáceos.

4. Menor valor entre la superficie declarada admisible tras el ajuste con la conversión SIGPAC y la comprometida admisible para el resto de grupos de pago

5. Se calcula sobre la superficie declarada reducida

6. Superficie de cultivo válido para la ayuda determinada en campo para el grupo de pago de herbáceos.

7. Superficie de cultivo válido para la ayuda determinada en campo tras el ajuste con la superficie comprometida admisible para el resto de grupos de pago

* Ayuda cofinanciada a través del Plan de Reestructuración del Tabaco de Andalucía contemplado en el Programa de Desarrollo Rural de Andalucía (2007-2013)

<u>APELLIDOS Y NOMBRE / RAZÓN SOCIAL</u>	<u>NIF</u>	<u>EXPEDIENTE</u>	<u>ANUALIDAD DE PAGO</u>
DELGADO JARILLO MARIA DOLORES	75521668H	5004816	6ª

Resumen de superficies

<u>GRUPO DE PAGO</u>	<u>SUPERFICIE (Hectáreas)</u>				<u>% Sobredeclaración (1)</u>
	<u>Declarada admisible</u>	<u>Comprometida</u>	<u>Declarada Reducida(3)</u>	<u>Resuelta</u>	
OLIVAR EN PENDIENTE	4,04		2,71	2,71	0,00
OLIVAR	2,18		1,82	1,82	0,00
TOTAL	6,22	4,53	4,53	4,53	

% PENALIZACIÓN**IMPORTE (Euros)**

<u>Admisibilidad (2)</u>	<u>Presentación tardía</u>	<u>Omisión declaración</u>	<u>Condicionalidad</u>	<u>Pago realizado</u>	<u>Calculado(4)</u>	<u>FEADER(EJE2)</u>	<u>MAGRAMA</u>	<u>CAPDER</u>	<u>Total</u>
0,00	0,00	0,00	0,00			732,41	67,11	115,99	915,51
				A pagar		344,66	31,58	54,59	430,83
				TOTAL	1.346,34	1.077,07	98,69	170,58	1.346,34

RECINTOS

<u>REFERENCIA SIGPAC</u>	<u>CULTIVO</u>	<u>S/R</u>	<u>CONV.</u>	<u>GRUPO PAGO</u>	<u>Declarada admisible</u>	<u>SUPERFICIE (Hectáreas)</u>		
					<u>Conv. SIGPAC</u>	<u>Control C.(5)</u>	<u>Determinada</u>	<u>Certificada</u>
21-031-002-00134-002	101000	S	NO	OLIVAR	0,32		0,29	0,32
21-031-002-00134-003	101000	S	NO	OLIVAR	0,07		0,04	0,07
21-031-002-00244-001	101000	S	NO	OLIVAR	0,54		0,35	0,54
21-031-002-00345-001	101000	S	NO	OLIVAR	0,76		0,66	0,76
21-031-002-00347-001	101000	S	NO	OLIVAR	0,49		0,49	0,49
21-031-002-00371-002	101000	S	NO	OLIVAR EN PENDIENTE	0,06		0,06	0,06
21-031-002-00371-003	101000	S	NO	OLIVAR EN PENDIENTE	0,87		0,81	0,87
21-031-002-00410-002	101000	S	NO	OLIVAR EN PENDIENTE	0,56		0,42	0,56
21-031-007-00028-001	101000	S	NO	OLIVAR EN PENDIENTE	0,37		0,31	0,37
21-031-007-00042-002	101000	S	NO	OLIVAR EN PENDIENTE	0,09		0,09	0,09
21-031-007-00042-004	101000	S		OLIVAR EN PENDIENTE	0,99		0,03	0,00
21-031-008-00050-001	101000	S	NO	OLIVAR EN PENDIENTE	1,10		1,01	1,10

INCIDENCIA DESCRIPCIÓN

73103 El recinto declarado no cumple con las normas de producción ecológica (compromiso anexo 1, Orden 24 marzo 2011)
 Recinto:21-031-007-00042-004 Cultivo:101000 OLIVAR-SIN VARIEDAD Secano



1. Reducciones previstas por sobredeclaración, artículo 16 del Reglamento (UE) nº 65/2011

2. Resolución de 3 de agosto de 2012 de la Dirección General de Fondos Agrarios (BOJA nº 159, 14 de agosto de 2012)

3. Superficie declarada admisible tras el ajuste con la conversión SIGPAC para el grupo de pago de herbáceos.

Menor valor entre la superficie declarada admisible tras el ajuste con la conversión SIGPAC y la comprometida admisible para el resto de grupos de pago

4. Se calcula sobre la superficie declarada reducida

5. Superficie de cultivo válido para la ayuda determinada en campo para el grupo de pago de herbáceos.

Superficie de cultivo válido para la ayuda determinada en campo tras el ajuste con la superficie comprometida admisible para el resto de grupos de pago

* Ayuda cofinanciada a través del Plan de Reestructuración del Tabaco de Andalucía contemplado en el Programa de Desarrollo Rural de Andalucía (2007-2013)

<u>APellidos y nombre / RAZÓN SOCIAL</u>	<u>NIF</u>	<u>EXPEDIENTE</u>	<u>ANUALIDAD DE PAGO</u>
DELGADO ORTA AURELIO	29371090K	5008681	6ª

Resumen de superficies

<u>GRUPO DE PAGO</u>	<u>SUPERFICIE (Hectáreas)</u>				<u>% Sobredeclaración (1)</u>
	<u>Declarada admisible</u>	<u>Comprometida</u>	<u>Declarada Reducida(3)</u>	<u>Resuelta</u>	
OLIVAR EN PENDIENTE	5,27		4,42	4,42	0,00
OLIVAR	8,02		0,00	0,00	100,00
TOTAL	13,29	4,42	4,42	4,42	

% PENALIZACIÓN**IMPORTE (Euros)**

<u>Admisibilidad (2)</u>	<u>Presentación tardía</u>	<u>Omisión declaración</u>	<u>Condicionalidad</u>		<u>Calculado(4)</u>	<u>FEADER(EJE2)</u>	<u>MAGRAMA</u>	<u>CAPDER</u>	<u>Total</u>
0,00	0,00	0,00	0,00	Pago realizado		801,56	73,44	126,95	1.001,95
				A pagar		377,20	34,56	59,74	471,50
				TOTAL	1.473,45	1.178,76	108,00	186,69	1.473,45

RECINTOS

<u>REFERENCIA SIGPAC</u>	<u>CULTIVO</u>	<u>S/R</u>	<u>CONV.</u>	<u>GRUPO PAGO</u>	<u>Declarada admisible</u>	<u>SUPERFICIE (Hectáreas)</u>			
					<u>Conv. SIGPAC</u>	<u>Control C.(5)</u>	<u>Determinada</u>	<u>Certificada</u>	
21-039-001-00017-002	101000	S	NO	OLIVAR EN PENDIENTE	1,44			1,20	1,44
21-039-001-00018-003	101000	S	NO	OLIVAR EN PENDIENTE	1,39			1,38	1,39
21-039-001-00018-004	101000	S	NO	OLIVAR EN PENDIENTE	0,79			0,79	0,79
21-039-001-00053-001	101000	S	NO	OLIVAR EN PENDIENTE	0,24			0,23	0,24
21-039-002-00008-001	101000	S	NO	OLIVAR EN PENDIENTE	0,25			0,21	0,25
21-039-002-00018-001	101000	S	NO	OLIVAR EN PENDIENTE	0,74			0,61	0,74

INCIDENCIA DESCRIPCIÓN

73106	Recinto declarado no comprometido
	Recinto:21-029-009-00032-002 Cultivo:101000 OLIVAR-SIN VARIEDAD Secano
	Recinto:21-029-009-00033-001 Cultivo:101000 OLIVAR-SIN VARIEDAD Secano
	Recinto:21-029-009-00034-001 Cultivo:101000 OLIVAR-SIN VARIEDAD Secano
	Recinto:21-029-009-00035-002 Cultivo:101000 OLIVAR-SIN VARIEDAD Secano

<u>APellidos y nombre / RAZÓN SOCIAL</u>	<u>NIF</u>	<u>EXPEDIENTE</u>	<u>ANUALIDAD DE PAGO</u>
DELGADO ORTA TEODORO	75512668B	5007706	7ª

Resumen de superficies

<u>GRUPO DE PAGO</u>	<u>SUPERFICIE (Hectáreas)</u>				<u>% Sobredeclaración (1)</u>
	<u>Declarada admisible</u>	<u>Comprometida</u>	<u>Declarada Reducida(3)</u>	<u>Resuelta</u>	
OLIVAR EN PENDIENTE	2,91		2,47	2,47	0,00
TOTAL	2,91	2,47	2,47	2,47	

% PENALIZACIÓN**IMPORTE (Euros)**

<u>Admisibilidad (2)</u>	<u>Presentación tardía</u>	<u>Omisión declaración</u>	<u>Condicionalidad</u>		<u>Calculado(4)</u>	<u>FEADER(EJE2)</u>	<u>MAGRAMA</u>	<u>CAPDER</u>	<u>Total</u>
0,00	0,00	0,00	0,00	Pago realizado		447,93	41,04	70,94	559,91
				A pagar		210,79	19,31	33,39	263,49
				TOTAL	823,40	658,72	60,35	104,33	823,40

RECINTOS

<u>REFERENCIA SIGPAC</u>	<u>CULTIVO</u>	<u>S/R</u>	<u>CONV.</u>	<u>GRUPO PAGO</u>	<u>Declarada admisible</u>	<u>SUPERFICIE (Hectáreas)</u>			
					<u>Conv. SIGPAC</u>	<u>Control C.(5)</u>	<u>Determinada</u>	<u>Certificada</u>	
21-020-001-00001-002	101000	S	NO	OLIVAR EN PENDIENTE	2,91			2,47	2,47

INCIDENCIA DESCRIPCIÓN

73104	Recinto declarado que no cumple en su totalidad con las normas de producción ecológica (compromiso anexo 1, Orden 24 marzo 2011)
	Recinto:21-020-001-00001-002 Cultivo:101000 OLIVAR-SIN VARIEDAD Secano Sup. Declarada:2,91 Sup. Certificada:2,47

1. Reducciones previstas por sobredeclaración, artículo 16 del Reglamento (UE) nº 65/2011

2. Resolución de 3 de agosto de 2012 de la Dirección General de Fondos Agrarios (BOJA nº 159, 14 de agosto de 2012)

3. Superficie declarada admisible tras el ajuste con la conversión SIGPAC para el grupo de pago de herbáceos.

4. Menor valor entre la superficie declarada admisible tras el ajuste con la conversión SIGPAC y la comprometida admisible para el resto de grupos de pago

5. Se calcula sobre la superficie declarada reducida

6. Superficie de cultivo válido para la ayuda determinada en campo para el grupo de pago de herbáceos.

7. Superficie de cultivo válido para la ayuda determinada en campo tras el ajuste con la superficie comprometida admisible para el resto de grupos de pago

* Ayuda cofinanciada a través del Plan de Reestructuración del Tabaco de Andalucía contemplado en el Programa de Desarrollo Rural de Andalucía (2007-2013)

<u>APELLIDOS Y NOMBRE / RAZÓN SOCIAL</u>	<u>NIF</u>	<u>EXPEDIENTE</u>	<u>ANUALIDAD DE PAGO</u>
DELGADO PONCE ANTONIO	29748086R	5000416	7ª

Resumen de superficies

<u>GRUPO DE PAGO</u>	<u>SUPERFICIE (Hectáreas)</u>				<u>% Sobredeclaración (1)</u>
	<u>Declarada admisible</u>	<u>Comprometida</u>	<u>Declarada Reducida(3)</u>	<u>Resuelta</u>	
OLIVAR EN PENDIENTE	19,09		19,06	19,06	0,00
OLIVAR	0,09		0,09	0,09	0,00
TOTAL	19,18	19,15	19,15	19,15	

% PENALIZACIÓN**IMPORTE (Euros)**

<u>Admisibilidad (2)</u>	<u>Presentación</u>		<u>Condicionalidad</u>		<u>Calculado(4)</u>	<u>FEADER(EJE2)</u>	<u>MAGRAMA</u>	<u>CAPDER</u>	<u>Total</u>
	<u>tardía</u>	<u>Omisión declaración</u>							
0,00	0,00	0,00	0,00	Pago realizado		3.468,41	317,79	549,31	4.335,51
				A pagar		1.632,19	149,55	258,50	2.040,24
				TOTAL	6.375,75	5.100,60	467,34	807,81	6.375,75

RECINTOS

<u>REFERENCIA SIGPAC</u>	<u>CULTIVO</u>	<u>S/R</u>	<u>CONV.</u>	<u>GRUPO PAGO</u>	<u>Declarada admisible</u>	<u>SUPERFICIE (Hectáreas)</u>		
						<u>Conv. SIGPAC</u>	<u>Control C.(5)</u>	<u>Determinada Certificada</u>
21-075-011-00002-018	101000	S	NO	OLIVAR EN PENDIENTE	0,01		0,01	0,01
21-075-011-00002-019	101000	S	NO	OLIVAR	0,02		0,02	0,02
21-075-011-00002-020	101000	S	NO	OLIVAR	0,02		0,02	0,02
21-075-011-00002-021	101000	S	NO	OLIVAR	0,02		0,02	0,02
21-075-011-00002-022	101000	S	NO	OLIVAR	0,03		0,03	0,03
21-075-011-00002-024	101000	S	NO	OLIVAR EN PENDIENTE	0,04		0,04	0,04
21-075-011-00002-025	101000	S	NO	OLIVAR EN PENDIENTE	0,04		0,04	0,04
21-075-011-00002-026	101000	S	NO	OLIVAR EN PENDIENTE	0,06		0,06	0,06
21-075-011-00002-027	101000	S	NO	OLIVAR EN PENDIENTE	15,07	15,08	15,07	16,45
21-075-011-00002-030	101000	S	NO	OLIVAR EN PENDIENTE	0,14		0,14	0,14
21-075-011-00002-031	101000	S	NO	OLIVAR EN PENDIENTE	3,73	3,73	3,73	4,04

INCIDENCIA DESCRIPCIÓN

204 La superficie total declarada sobre un mismo recinto en el conjunto de los expedientes, no puede superar la superficie total que el SIGPAC establece para ese recinto.

Recinto:21-075-011-00004-008 Cultivo:101000 OLIVAR-SIN VARIEDAD Secano Suma de superficies declaradas para este recinto por todos los solicitantes (Áreas):18224 Superficie SIGPAC medida para este recinto (Áreas):18212 Exceso de superficie declarada (Hectáreas):0,12

73103 El recinto declarado no cumple con las normas de producción ecológica (compromiso anexo 1, Orden 24 marzo 2011)

Recinto:21-075-011-00002-010 Cultivo:101000 OLIVAR-SIN VARIEDAD Secano

Recinto:21-075-011-00002-015 Cultivo:101000 OLIVAR-SIN VARIEDAD Secano

Recinto:21-075-011-00002-035 Cultivo:101000 OLIVAR-SIN VARIEDAD Secano

Recinto:21-075-011-00004-008 Cultivo:101000 OLIVAR-SIN VARIEDAD Secano

Recinto:21-075-011-00009-001 Cultivo:101000 OLIVAR-SIN VARIEDAD Secano

Recinto:21-075-011-00010-003 Cultivo:101000 OLIVAR-SIN VARIEDAD Secano

73105 Cultivo, variedad, régimen y/o uso del recinto SIGPAC no compatible con la submedida (anexo 9, Orden 24 marzo 2011)

Recinto:21-075-011-00002-010 Cultivo:101000 OLIVAR-SIN VARIEDAD Secano Uso Sigpac:PS

Recinto:21-075-011-00002-015 Cultivo:101000 OLIVAR-SIN VARIEDAD Secano Uso Sigpac:PS

Recinto:21-075-011-00002-035 Cultivo:101000 OLIVAR-SIN VARIEDAD Secano Uso Sigpac:PR

Recinto:21-075-011-00004-008 Cultivo:101000 OLIVAR-SIN VARIEDAD Secano Uso Sigpac:PA

Recinto:21-075-011-00009-001 Cultivo:101000 OLIVAR-SIN VARIEDAD Secano Uso Sigpac:PA

Recinto:21-075-011-00010-003 Cultivo:101000 OLIVAR-SIN VARIEDAD Secano Uso Sigpac:PA



1. Reducciones previstas por sobredeclaración, artículo 16 del Reglamento (UE) nº 65/2011

2. Resolución de 3 de agosto de 2012 de la Dirección General de Fondos Agrarios (BOJA nº 159, 14 de agosto de 2012)

3. Superficie declarada admisible tras el ajuste con la conversión SIGPAC para el grupo de pago de herbáceos.

Menor valor entre la superficie declarada admisible tras el ajuste con la conversión SIGPAC y la comprometida admisible para el resto de grupos de pago

4. Se calcula sobre la superficie declarada reducida

5. Superficie de cultivo válido para la ayuda determinada en campo para el grupo de pago de herbáceos.

Superficie de cultivo válido para la ayuda determinada en campo tras el ajuste con la superficie comprometida admisible para el resto de grupos de pago

* Ayuda cofinanciada a través del Plan de Reestructuración del Tabaco de Andalucía contemplado en el Programa de Desarrollo Rural de Andalucía (2007-2013)

<u>APELLIDOS Y NOMBRE / RAZÓN SOCIAL</u>	<u>NIF</u>	<u>EXPEDIENTE</u>	<u>ANUALIDAD DE PAGO</u>
DELGADO REYES ANTONIO	75549303F	5000617	6ª

Resumen de superficies

<u>GRUPO DE PAGO</u>	<u>SUPERFICIE (Hectáreas)</u>				<u>% Sobredeclaración (1)</u>
	<u>Declarada admisible</u>	<u>Comprometida</u>	<u>Declarada Reducida(3)</u>	<u>Resuelta</u>	
OLIVAR EN PENDIENTE	6,13		5,81	5,81	0,00
TOTAL	6,13	5,81	5,81	5,81	

% PENALIZACIÓN**IMPORTE (Euros)**

<u>Admisibilidad (2)</u>	<u>Presentación tardía</u>	<u>Omisión declaración</u>	<u>Condicionalidad</u>		<u>Calculado(4)</u>	<u>FEADER(EJE2)</u>	<u>MAGRAMA</u>	<u>CAPDER</u>	<u>Total</u>
0,00	0,00	0,00	0,00	Pago realizado		1.053,63	96,54	166,87	1.317,04
				A pagar		495,82	45,43	78,53	619,78
				TOTAL	1.936,82	1.549,45	141,97	245,40	1.936,82

RECINTOS

<u>REFERENCIA SIGPAC</u>	<u>CULTIVO</u>	<u>S/R</u>	<u>CONV.</u>	<u>GRUPO PAGO</u>	<u>Declarada admisible</u>	<u>Conv. SIGPAC</u>	<u>Control C.(5)</u>	<u>Determinada</u>	<u>Certificada</u>
21-020-001-00018-001	101000	S	NO	OLIVAR EN PENDIENTE	1,74			1,62	1,74
21-029-009-00037-002	101000	S	NO	OLIVAR EN PENDIENTE	0,55			0,52	0,54
21-039-001-00125-002	101000	S	NO	OLIVAR EN PENDIENTE	1,97			1,89	1,97
21-039-001-00126-001	101000	S	NO	OLIVAR EN PENDIENTE	1,87			1,78	1,87

INCIDENCIA DESCRIPCIÓN

73104 Recinto declarado que no cumple en su totalidad con las normas de producción ecológica (compromiso anexo 1, Orden 24 marzo 2011)
 Recinto:21-029-009-00037-002 Cultivo:101000 OLIVAR-SIN VARIEDAD Secano Sup. Declarada:0,55 Sup. Certificada:0,54

<u>APELLIDOS Y NOMBRE / RAZÓN SOCIAL</u>	<u>NIF</u>	<u>EXPEDIENTE</u>	<u>ANUALIDAD DE PAGO</u>
DELGADO REYES FERNANDO	75512718S	5007709	7ª

Resumen de superficies

<u>GRUPO DE PAGO</u>	<u>SUPERFICIE (Hectáreas)</u>				<u>% Sobredeclaración (1)</u>
	<u>Declarada admisible</u>	<u>Comprometida</u>	<u>Declarada Reducida(3)</u>	<u>Resuelta</u>	
OLIVAR EN PENDIENTE	2,77		2,55	2,55	0,00
TOTAL	2,77	2,55	2,55	2,55	

% PENALIZACIÓN**IMPORTE (Euros)**

<u>Admisibilidad (2)</u>	<u>Presentación tardía</u>	<u>Omisión declaración</u>	<u>Condicionalidad</u>		<u>Calculado(4)</u>	<u>FEADER(EJE2)</u>	<u>MAGRAMA</u>	<u>CAPDER</u>	<u>Total</u>
0,00	0,00	0,00	0,00	Pago realizado		462,44	42,37	73,24	578,05
				A pagar		217,62	19,94	34,46	272,02
				TOTAL	850,07	680,06	62,31	107,70	850,07

RECINTOS

<u>REFERENCIA SIGPAC</u>	<u>CULTIVO</u>	<u>S/R</u>	<u>CONV.</u>	<u>GRUPO PAGO</u>	<u>Declarada admisible</u>	<u>Conv. SIGPAC</u>	<u>Control C.(5)</u>	<u>Determinada</u>	<u>Certificada</u>
21-039-001-00055-001	101000	S	NO	OLIVAR EN PENDIENTE	1,15			1,00	1,15
21-039-001-00088-003	101000	S	NO	OLIVAR EN PENDIENTE	0,49			0,48	0,49
21-039-001-00123-001	101000	S	NO	OLIVAR EN PENDIENTE	1,13			1,07	1,13



1. Reducciones previstas por sobredeclaración, artículo 16 del Reglamento (UE) nº 65/2011

2. Resolución de 3 de agosto de 2012 de la Dirección General de Fondos Agrarios (BOJA nº 159, 14 de agosto de 2012)

3. Superficie declarada admisible tras el ajuste con la conversión SIGPAC para el grupo de pago de herbáceos.

Menor valor entre la superficie declarada admisible tras el ajuste con la conversión SIGPAC y la comprometida admisible para el resto de grupos de pago

4. Se calcula sobre la superficie declarada reducida

5. Superficie de cultivo válido para la ayuda determinada en campo para el grupo de pago de herbáceos.

Superficie de cultivo válido para la ayuda determinada en campo tras el ajuste con la superficie comprometida admisible para el resto de grupos de pago

* Ayuda cofinanciada a través del Plan de Reestructuración del Tabaco de Andalucía contemplado en el Programa de Desarrollo Rural de Andalucía (2007-2013)

<u>APELLIDOS Y NOMBRE / RAZÓN SOCIAL</u>	<u>NIF</u>	<u>EXPEDIENTE</u>	<u>ANUALIDAD DE PAGO</u>
DEPAI S.L.	B41642604	5008991	7ª

Resumen de superficies

<u>GRUPO DE PAGO</u>	<u>SUPERFICIE (Hectáreas)</u>				<u>% Sobredeclaración (1)</u>
	<u>Declarada admisible</u>	<u>Comprometida</u>	<u>Declarada Reducida(3)</u>	<u>Resuelta</u>	
OLIVAR EN PENDIENTE	21,72		21,31	21,31	0,00
TOTAL	21,72	21,31	21,31	21,31	

% PENALIZACIÓN**IMPORTE (Euros)**

<u>Admisibilidad (2)</u>	<u>Presentación tardía</u>	<u>Omisión declaración</u>	<u>Condicionalidad</u>		<u>Calculado(4)</u>	<u>FEADER(EJE2)</u>	<u>MAGRAMA</u>	<u>CAPDER</u>	<u>Total</u>
0,00	0,00	0,00	0,00	Pago realizado		3.864,52	354,09	612,04	4.830,65
				A pagar		1.818,60	166,63	288,02	2.273,25
				TOTAL	7.103,90	5.683,12	520,72	900,06	7.103,90

RECINTOS

<u>REFERENCIA SIGPAC</u>	<u>CULTIVO</u>	<u>S/R</u>	<u>CONV.</u>	<u>GRUPO PAGO</u>	<u>Declarada admisible</u>	<u>Conv. SIGPAC</u>	<u>Control C.(5)</u>	<u>Determinada</u>	<u>Certificada</u>
21-078-030-00036-001	101000	S	NO	OLIVAR EN PENDIENTE	13,36			13,04	13,36
21-078-030-00038-002	101000	S	NO	OLIVAR EN PENDIENTE	0,52			0,52	0,52
21-078-030-00038-003	101000	S	NO	OLIVAR EN PENDIENTE	7,84			7,75	7,84

<u>APELLIDOS Y NOMBRE / RAZÓN SOCIAL</u>	<u>NIF</u>	<u>EXPEDIENTE</u>	<u>ANUALIDAD DE PAGO</u>
DOMINGUEZ GONZALEZ JUAN ANTONIO	28896027T	5007640	7ª

Resumen de superficies

<u>GRUPO DE PAGO</u>	<u>SUPERFICIE (Hectáreas)</u>				<u>% Sobredeclaración (1)</u>
	<u>Declarada admisible</u>	<u>Comprometida</u>	<u>Declarada Reducida(3)</u>	<u>Resuelta</u>	
OLIVAR EN PENDIENTE	3,41		2,97	2,97	0,00
TOTAL	3,41	2,97	2,97	2,97	

% PENALIZACIÓN**IMPORTE (Euros)**

<u>Admisibilidad (2)</u>	<u>Presentación tardía</u>	<u>Omisión declaración</u>	<u>Condicionalidad</u>		<u>Calculado(4)</u>	<u>FEADER(EJE2)</u>	<u>MAGRAMA</u>	<u>CAPDER</u>	<u>Total</u>
0,00	0,00	0,00	0,00	Pago realizado		538,60	49,35	85,30	673,25
				A pagar		253,46	23,22	40,15	316,83
				TOTAL	990,08	792,06	72,57	125,45	990,08

RECINTOS

<u>REFERENCIA SIGPAC</u>	<u>CULTIVO</u>	<u>S/R</u>	<u>CONV.</u>	<u>GRUPO PAGO</u>	<u>Declarada admisible</u>	<u>Conv. SIGPAC</u>	<u>Control C.(5)</u>	<u>Determinada</u>	<u>Certificada</u>
21-009-002-00009-001	101000	S	NO	OLIVAR EN PENDIENTE	1,37			1,28	1,37
21-009-012-00045-001	101000	S	NO	OLIVAR EN PENDIENTE	0,12			0,12	0,12
21-009-012-00046-001	101000	S	NO	OLIVAR EN PENDIENTE	0,17			0,17	0,17
21-009-012-00175-001	101000	S	NO	OLIVAR EN PENDIENTE	1,27			1,14	1,27
21-009-809-00078-001	101000	S	NO	OLIVAR EN PENDIENTE	0,48			0,40	0,48



1. Reducciones previstas por sobredeclaración, artículo 16 del Reglamento (UE) nº 65/2011

2. Resolución de 3 de agosto de 2012 de la Dirección General de Fondos Agrarios (BOJA nº 159, 14 de agosto de 2012)

3. Superficie declarada admisible tras el ajuste con la conversión SIGPAC para el grupo de pago de herbáceos.

4. Menor valor entre la superficie declarada admisible tras el ajuste con la conversión SIGPAC y la comprometida admisible para el resto de grupos de pago

5. Se calcula sobre la superficie declarada reducida

6. Superficie de cultivo válido para la ayuda determinada en campo para el grupo de pago de herbáceos.

7. Superficie de cultivo válido para la ayuda determinada en campo tras el ajuste con la superficie comprometida admisible para el resto de grupos de pago

* Ayuda cofinanciada a través del Plan de Reestructuración del Tabaco de Andalucía contemplado en el Programa de Desarrollo Rural de Andalucía (2007-2013)

<u>APELLIDOS Y NOMBRE / RAZÓN SOCIAL</u>	<u>NIF</u>	<u>EXPEDIENTE</u>	<u>ANUALIDAD DE PAGO</u>
DORADO CARBAJO FRANCISCO JAVIER	75546959D	5007738	7ª

Resumen de superficies

<u>GRUPO DE PAGO</u>	<u>SUPERFICIE (Hectáreas)</u>				<u>% Sobredeclaración (1)</u>
	<u>Declarada admisible</u>	<u>Comprometida</u>	<u>Declarada Reducida(3)</u>	<u>Resuelta</u>	
OLIVAR EN PENDIENTE	5,48		5,34	5,34	0,00
TOTAL	5,48	5,34	5,34	5,34	

% PENALIZACIÓN**IMPORTE (Euros)**

<u>Admisibilidad (2)</u>	<u>Presentación tardía</u>	<u>Omisión declaración</u>	<u>Condicionalidad</u>		<u>Calculado(4)</u>	<u>FEADER(EJE2)</u>	<u>MAGRAMA</u>	<u>CAPDER</u>	<u>Total</u>
10,00	0,00	0,00	0,00	A pagar	1.780,14	1.281,70	117,44	202,99	1.602,13

RECINTOS

<u>REFERENCIA SIGPAC</u>	<u>CULTIVO S/R</u>	<u>CONV.</u>	<u>GRUPO PAGO</u>	<u>SUPERFICIE (Hectáreas)</u>				
				<u>Declarada admisible</u>	<u>Conv. SIGPAC</u>	<u>Control C.(5)</u>	<u>Determinada</u>	<u>Certificada</u>
21-009-015-00035-001	101000 S	NO	OLIVAR EN PENDIENTE	1,82		1,78	1,78	1,82
21-009-019-00220-001	101000 S	NO	OLIVAR EN PENDIENTE	1,63		1,63	1,63	1,63
21-009-019-00220-002	101000 S	NO	OLIVAR EN PENDIENTE	0,07		0,07	0,07	0,07
21-009-019-00232-001	101000 S	NO	OLIVAR EN PENDIENTE	0,43		0,24	0,41	0,43
21-009-019-00232-002	101000 S	NO	OLIVAR EN PENDIENTE	0,03		0,00	0,03	0,03
21-009-019-00238-001	101000 S	NO	OLIVAR EN PENDIENTE	0,30		0,26	0,29	0,30
21-009-809-00516-001	101000 S	NO	OLIVAR EN PENDIENTE	1,20		1,20	1,20	1,20

<u>Id. Com</u>	<u>Compromiso</u>	<u>% admisibilidad</u>
C4	Cultivo solicitado distinto al determinado	10,00

<u>APELLIDOS Y NOMBRE / RAZÓN SOCIAL</u>	<u>NIF</u>	<u>EXPEDIENTE</u>	<u>ANUALIDAD DE PAGO</u>
DURAN LEAL JUAN	30194229J	5007682	4ª

Resumen de superficies

<u>GRUPO DE PAGO</u>	<u>SUPERFICIE (Hectáreas)</u>				<u>% Sobredeclaración (1)</u>
	<u>Declarada admisible</u>	<u>Comprometida</u>	<u>Declarada Reducida(3)</u>	<u>Resuelta</u>	
OLIVAR EN PENDIENTE	1,99		1,99	1,99	0,00
OLIVAR	1,37		1,37	1,37	0,00
TOTAL	3,36	3,36	3,36	3,36	

% PENALIZACIÓN**IMPORTE (Euros)**

<u>Admisibilidad (2)</u>	<u>Presentación tardía</u>	<u>Omisión declaración</u>	<u>Condicionalidad</u>		<u>Calculado(4)</u>	<u>FEADER(EJE2)</u>	<u>MAGRAMA</u>	<u>CAPDER</u>	<u>Total</u>
0,00	0,00	0,00	0,00	Pago realizado		542,19	49,68	85,87	677,74
				A pagar		255,14	23,38	40,41	318,93
				TOTAL	996,67	797,33	73,06	126,28	996,67

RECINTOS

<u>REFERENCIA SIGPAC</u>	<u>CULTIVO S/R</u>	<u>CONV.</u>	<u>GRUPO PAGO</u>	<u>SUPERFICIE (Hectáreas)</u>				
				<u>Declarada admisible</u>	<u>Conv. SIGPAC</u>	<u>Control C.(5)</u>	<u>Determinada</u>	<u>Certificada</u>
21-068-020-00467-001	101000 S	SI	OLIVAR	0,66		0,66	0,66	0,66
21-068-020-00474-005	101000 S	SI	OLIVAR EN PENDIENTE	0,02		0,02	0,02	0,02
21-068-020-00474-008	101000 S	SI	OLIVAR EN PENDIENTE	1,97		1,97	1,97	1,97
21-068-020-00474-009	101000 S	SI	OLIVAR	0,71		0,71	0,71	0,71

1. Reducciones previstas por sobredeclaración, artículo 16 del Reglamento (UE) nº 65/2011

2. Resolución de 3 de agosto de 2012 de la Dirección General de Fondos Agrarios (BOJA nº 159, 14 de agosto de 2012)

3. Superficie declarada admisible tras el ajuste con la conversión SIGPAC para el grupo de pago de herbáceos.

4. Menor valor entre la superficie declarada admisible tras el ajuste con la conversión SIGPAC y la comprometida admisible para el resto de grupos de pago

5. Se calcula sobre la superficie declarada reducida

6. Superficie de cultivo válido para la ayuda determinada en campo para el grupo de pago de herbáceos.

7. Superficie de cultivo válido para la ayuda determinada en campo tras el ajuste con la superficie comprometida admisible para el resto de grupos de pago

* Ayuda cofinanciada a través del Plan de Reestructuración del Tabaco de Andalucía contemplado en el Programa de Desarrollo Rural de Andalucía (2007-2013)

<u>APELLIDOS Y NOMBRE / RAZÓN SOCIAL</u>	<u>NIF</u>	<u>EXPEDIENTE</u>	<u>ANUALIDAD DE PAGO</u>
DURAN LOPEZ FRANCISCO	29364689Z	5000176	6ª

Resumen de superficies

<u>GRUPO DE PAGO</u>	<u>SUPERFICIE (Hectáreas)</u>				<u>% Sobredeclaración (1)</u>
	<u>Declarada admisible</u>	<u>Comprometida</u>	<u>Declarada Reducida(3)</u>	<u>Resuelta</u>	
OLIVAR EN PENDIENTE	4,26		4,18	4,18	0,00
TOTAL	4,26	4,18	4,18	4,18	

% PENALIZACIÓN**IMPORTE (Euros)**

<u>Admisibilidad (2)</u>	<u>Presentación tardía</u>	<u>Omisión declaración</u>	<u>Condicionalidad</u>		<u>Calculado(4)</u>	<u>FEADER(EJE2)</u>	<u>MAGRAMA</u>	<u>CAPDER</u>	<u>Total</u>
0,00	0,00	0,00	0,00	Pago realizado		758,03	69,46	120,05	947,54
				A pagar		356,72	32,68	56,50	445,90
				TOTAL	1.393,44	1.114,75	102,14	176,55	1.393,44

RECINTOS

<u>REFERENCIA SIGPAC</u>	<u>CULTIVO S/R</u>	<u>CONV.</u>	<u>GRUPO PAGO</u>	<u>Declarada admisible</u>	<u>SUPERFICIE (Hectáreas)</u>	<u>Conv. SIGPAC</u>	<u>Control C.(5)</u>	<u>Determinada</u>	<u>Certificada</u>
21-009-012-00109-002	101000 S	NO	OLIVAR EN PENDIENTE	3,91				3,87	3,91
21-009-012-00179-001	101000 S	NO	OLIVAR EN PENDIENTE	0,35				0,31	0,35

<u>APELLIDOS Y NOMBRE / RAZÓN SOCIAL</u>	<u>NIF</u>	<u>EXPEDIENTE</u>	<u>ANUALIDAD DE PAGO</u>
DURAN RAMALLO JOSEFA	75522272R	5008489	7ª

Resumen de superficies

<u>GRUPO DE PAGO</u>	<u>SUPERFICIE (Hectáreas)</u>				<u>% Sobredeclaración (1)</u>
	<u>Declarada admisible</u>	<u>Comprometida</u>	<u>Declarada Reducida(3)</u>	<u>Resuelta</u>	
OLIVAR	0,02		0,02	0,02	0,00
OLIVAR EN PENDIENTE	4,01		3,94	3,94	0,00
TOTAL	4,03	3,96	3,96	3,96	

% PENALIZACIÓN**IMPORTE (Euros)**

<u>Admisibilidad (2)</u>	<u>Presentación tardía</u>	<u>Omisión declaración</u>	<u>Condicionalidad</u>		<u>Calculado(4)</u>	<u>FEADER(EJE2)</u>	<u>MAGRAMA</u>	<u>CAPDER</u>	<u>Total</u>
0,00	0,00	0,00	0,00	Pago realizado		717,16	65,71	113,58	896,45
				A pagar		337,49	30,92	53,45	421,86
				TOTAL	1.318,31	1.054,65	96,63	167,03	1.318,31

RECINTOS

<u>REFERENCIA SIGPAC</u>	<u>CULTIVO S/R</u>	<u>CONV.</u>	<u>GRUPO PAGO</u>	<u>Declarada admisible</u>	<u>SUPERFICIE (Hectáreas)</u>	<u>Conv. SIGPAC</u>	<u>Control C.(5)</u>	<u>Determinada</u>	<u>Certificada</u>
21-068-019-00040-007	101000 S	NO	OLIVAR	0,02				0,02	0,02
21-068-019-00040-009	101000 S	NO	OLIVAR EN PENDIENTE	0,24				0,21	0,24
21-068-019-00040-012	101000 S	NO	OLIVAR EN PENDIENTE	3,70				3,68	3,70
21-068-019-00040-015	101000 S	NO	OLIVAR EN PENDIENTE	0,04				0,04	0,04
21-068-019-00040-018	101000 S	NO	OLIVAR EN PENDIENTE	0,03				0,03	0,03



1. Reducciones previstas por sobredeclaración, artículo 16 del Reglamento (UE) nº 65/2011

2. Resolución de 3 de agosto de 2012 de la Dirección General de Fondos Agrarios (BOJA nº 159, 14 de agosto de 2012)

3. Superficie declarada admisible tras el ajuste con la conversión SIGPAC para el grupo de pago de herbáceos.

Menor valor entre la superficie declarada admisible tras el ajuste con la conversión SIGPAC y la comprometida admisible para el resto de grupos de pago

4. Se calcula sobre la superficie declarada reducida

5. Superficie de cultivo válido para la ayuda determinada en campo para el grupo de pago de herbáceos.

Superficie de cultivo válido para la ayuda determinada en campo tras el ajuste con la superficie comprometida admisible para el resto de grupos de pago

* Ayuda cofinanciada a través del Plan de Reestructuración del Tabaco de Andalucía contemplado en el Programa de Desarrollo Rural de Andalucía (2007-2013)

<u>APELLIDOS Y NOMBRE / RAZÓN SOCIAL</u>	<u>NIF</u>	<u>EXPEDIENTE</u>	<u>ANUALIDAD DE PAGO</u>
ECOIBÉRICOS EL ANDÉVALO SAT	V21332200	5003502	6ª

Resumen de superficies

<u>GRUPO DE PAGO</u>	<u>SUPERFICIE (Hectáreas)</u>				<u>% Sobredeclaración (1)</u>
	<u>Declarada admisible</u>	<u>Comprometida</u>	<u>Declarada Reducida(3)</u>	<u>Resuelta</u>	
OLIVAR	27,08		27,07	27,07	0,00
CITRICOS	29,11		29,04	29,04	0,00
TOTAL	56,19	56,11	56,11	56,11	

% PENALIZACIÓN**IMPORTE (Euros)**

<u>Admisibilidad (2)</u>	<u>Presentación tardía</u>	<u>Omisión declaración</u>	<u>Condicionalidad</u>	<u>Pago realizado</u>	<u>Calculado(4)</u>	<u>FEADER(EJE2)</u>	<u>MAGRAMA</u>	<u>CAPDER</u>	<u>Total</u>
0,00	0,00	0,00	0,00			10.839,27	993,15	1.716,67	13.549,09
				A pagar		5.100,83	467,36	807,85	6.376,04
				TOTAL	19.925,13	15.940,10	1.460,51	2.524,52	19.925,13

RECINTOS

<u>REFERENCIA SIGPAC</u>	<u>CULTIVO</u>	<u>S/R</u>	<u>CONV.</u>	<u>GRUPO PAGO</u>	<u>Declarada admisible</u>	<u>SUPERFICIE (Hectáreas)</u>			
					<u>Conv. SIGPAC</u>	<u>Control C.(5)</u>	<u>Determinada</u>	<u>Certificada</u>	
21-006-012-00003-012	101000	S	NO	OLIVAR	0,09			0,08	0,09
21-006-012-00003-019	101000	S	NO	OLIVAR	0,04			0,04	0,04
21-006-012-00003-020	101000	S	NO	OLIVAR	0,06			0,06	0,06
21-006-012-00003-021	101000	S	NO	OLIVAR	0,07			0,07	0,07
21-006-012-00003-024	101000	S	NO	OLIVAR	0,13			0,13	0,13
21-006-012-00003-025	101000	S	NO	OLIVAR	0,03			0,03	0,03
21-006-014-00008-041	209000	R		CITRICOS	0,10			0,10	0,00
21-006-014-00009-002	209000	R	NO	CITRICOS	3,38			3,32	3,38
21-006-014-00009-003	209000	R	NO	CITRICOS	3,57			3,57	3,57
21-006-014-00009-011	209000	R	NO	CITRICOS	1,48			1,47	1,48
21-006-014-00009-012	209000	R	NO	CITRICOS	2,40			2,40	2,40
21-006-014-00010-014	209000	R	NO	CITRICOS	18,18			18,18	18,18
21-006-014-00010-021	101000	S	NO	OLIVAR	26,66			26,66	26,66

INCIDENCIA DESCRIPCIÓN

73103 El recinto declarado no cumple con las normas de producción ecológica (compromiso anexo 1, Orden 24 marzo 2011)

Recinto:21-006-014-00008-041 Cultivo:209000 MANDARINO-SIN VARIEDAD Regadío

Recinto:21-006-014-00008-043 Cultivo:206000 NARANJO-SIN VARIEDAD Regadío

Recinto:21-006-014-00008-044 Cultivo:209000 MANDARINO-SIN VARIEDAD Regadío

73105 Cultivo, variedad, régimen y/o uso del recinto SIGPAC no compatible con la submedida (anexo 9, Orden 24 marzo 2011)

Recinto:21-006-014-00008-043 Cultivo:206000 NARANJO-SIN VARIEDAD Regadío Uso Sigpac:FO

Recinto:21-006-014-00008-044 Cultivo:209000 MANDARINO-SIN VARIEDAD Regadío Uso Sigpac:FO



1. Reducciones previstas por sobredeclaración, artículo 16 del Reglamento (UE) nº 65/2011

2. Resolución de 3 de agosto de 2012 de la Dirección General de Fondos Agrarios (BOJA nº 159, 14 de agosto de 2012)

3. Superficie declarada admisible tras el ajuste con la conversión SIGPAC para el grupo de pago de herbáceos.

Menor valor entre la superficie declarada admisible tras el ajuste con la conversión SIGPAC y la comprometida admisible para el resto de grupos de pago

4. Se calcula sobre la superficie declarada reducida

5. Superficie de cultivo válido para la ayuda determinada en campo para el grupo de pago de herbáceos.

Superficie de cultivo válido para la ayuda determinada en campo tras el ajuste con la superficie comprometida admisible para el resto de grupos de pago

* Ayuda cofinanciada a través del Plan de Reestructuración del Tabaco de Andalucía contemplado en el Programa de Desarrollo Rural de Andalucía (2007-2013)

<u>APELLIDOS Y NOMBRE / RAZÓN SOCIAL</u>	<u>NIF</u>	<u>EXPEDIENTE</u>	<u>ANUALIDAD DE PAGO</u>
ESCOBAR DORADO JOSE	29364036M	5000157	4ª

Resumen de superficies

<u>GRUPO DE PAGO</u>	<u>SUPERFICIE (Hectáreas)</u>				<u>% Sobredeclaración (1)</u>
	<u>Declarada admisible</u>	<u>Comprometida</u>	<u>Declarada Reducida(3)</u>	<u>Resuelta</u>	
OLIVAR EN PENDIENTE	2,16		1,19	1,19	0,00
TOTAL	2,16	1,19	1,19	1,19	

% PENALIZACIÓN**IMPORTE (Euros)**

<u>Admisibilidad (2)</u>	<u>Presentación tardía</u>	<u>Omisión declaración</u>	<u>Condicionalidad</u>		<u>Calculado(4)</u>	<u>FEADER(EJE2)</u>	<u>MAGRAMA</u>	<u>CAPDER</u>	<u>Total</u>
0,00	0,00	0,00	0,00	Pago realizado		215,80	19,77	34,19	269,76
				A pagar		101,55	9,30	16,09	126,94
				TOTAL	396,70	317,35	29,07	50,28	396,70

RECINTOS

<u>REFERENCIA SIGPAC</u>	<u>CULTIVO</u>	<u>S/R</u>	<u>CONV.</u>	<u>GRUPO PAGO</u>	<u>Declarada admisible</u>	<u>Conv. SIGPAC</u>	<u>SUPERFICIE (Hectáreas)</u>	<u>Control C.(5)</u>	<u>Determinada</u>	<u>Certificada</u>
21-009-012-00146-003	101000	S	NO	OLIVAR EN PENDIENTE	0,43			0,43	0,43	
21-009-012-00229-001	101000	S	NO	OLIVAR EN PENDIENTE	0,55			0,55	0,54	
21-009-019-00142-001	101000	S	NO	OLIVAR EN PENDIENTE	0,21			0,21	0,21	

INCIDENCIA DESCRIPCIÓN

73104	Recinto declarado que no cumple en su totalidad con las normas de producción ecológica (compromiso anexo 1, Orden 24 marzo 2011)
	Recinto:21-009-012-00044-002 Cultivo:101000 OLIVAR-SIN VARIEDAD Secano Sup. Declarada:0,97 Sup. Certificada:0,96
	Recinto:21-009-012-00229-001 Cultivo:101000 OLIVAR-SIN VARIEDAD Secano Sup. Declarada:0,55 Sup. Certificada:0,54
73106	Recinto declarado no comprometido
	Recinto:21-009-012-00044-002 Cultivo:101000 OLIVAR-SIN VARIEDAD Secano

<u>APELLIDOS Y NOMBRE / RAZÓN SOCIAL</u>	<u>NIF</u>	<u>EXPEDIENTE</u>	<u>ANUALIDAD DE PAGO</u>
ESCOBAR MARTIN MARGARITA	29364915X	5000188	6ª

Resumen de superficies

<u>GRUPO DE PAGO</u>	<u>SUPERFICIE (Hectáreas)</u>				<u>% Sobredeclaración (1)</u>
	<u>Declarada admisible</u>	<u>Comprometida</u>	<u>Declarada Reducida(3)</u>	<u>Resuelta</u>	
OLIVAR EN PENDIENTE	7,18		6,79	6,79	0,00
TOTAL	7,18	6,79	6,79	6,79	

% PENALIZACIÓN**IMPORTE (Euros)**

<u>Admisibilidad (2)</u>	<u>Presentación tardía</u>	<u>Omisión declaración</u>	<u>Condicionalidad</u>		<u>Calculado(4)</u>	<u>FEADER(EJE2)</u>	<u>MAGRAMA</u>	<u>CAPDER</u>	<u>Total</u>
0,00	0,00	0,00	0,00	Pago realizado		1.231,35	112,83	195,01	1.539,19
				A pagar		579,46	53,09	91,77	724,32
				TOTAL	2.263,51	1.810,81	165,92	286,78	2.263,51

RECINTOS

<u>REFERENCIA SIGPAC</u>	<u>CULTIVO</u>	<u>S/R</u>	<u>CONV.</u>	<u>GRUPO PAGO</u>	<u>Declarada admisible</u>	<u>Conv. SIGPAC</u>	<u>SUPERFICIE (Hectáreas)</u>	<u>Control C.(5)</u>	<u>Determinada</u>	<u>Certificada</u>
21-009-001-00131-002	101000	S	NO	OLIVAR EN PENDIENTE	3,11			2,94	3,11	
21-009-004-00238-001	101000	S	NO	OLIVAR EN PENDIENTE	1,03			1,02	1,03	
21-009-013-00294-003	101000	S	NO	OLIVAR EN PENDIENTE	1,71			1,70	1,71	
21-009-013-00458-001	101000	S	NO	OLIVAR EN PENDIENTE	0,73			0,69	0,73	
21-009-013-00481-002	101000	S	NO	OLIVAR EN PENDIENTE	0,60			0,60	0,60	

1. Reducciones previstas por sobredeclaración, artículo 16 del Reglamento (UE) nº 65/2011

2. Resolución de 3 de agosto de 2012 de la Dirección General de Fondos Agrarios (BOJA nº 159, 14 de agosto de 2012)

3. Superficie declarada admisible tras el ajuste con la conversión SIGPAC para el grupo de pago de herbáceos.

4. Menor valor entre la superficie declarada admisible tras el ajuste con la conversión SIGPAC y la comprometida admisible para el resto de grupos de pago

5. Se calcula sobre la superficie declarada reducida

6. Superficie de cultivo válido para la ayuda determinada en campo para el grupo de pago de herbáceos.

7. Superficie de cultivo válido para la ayuda determinada en campo tras el ajuste con la superficie comprometida admisible para el resto de grupos de pago

* Ayuda cofinanciada a través del Plan de Reestructuración del Tabaco de Andalucía contemplado en el Programa de Desarrollo Rural de Andalucía (2007-2013)

<u>APELLIDOS Y NOMBRE / RAZÓN SOCIAL</u>	<u>NIF</u>	<u>EXPEDIENTE</u>	<u>ANUALIDAD DE PAGO</u>
FERNANDEZ BLANCO ANTONIO JESUS	80035234H	5004110	4ª

Resumen de superficies

<u>GRUPO DE PAGO</u>	<u>SUPERFICIE (Hectáreas)</u>				<u>% Sobredeclaración (1)</u>
	<u>Declarada admisible</u>	<u>Comprometida</u>	<u>Declarada Reducida(3)</u>	<u>Resuelta</u>	
OLIVAR EN PENDIENTE	4,71		4,70	4,70	0,00
TOTAL	4,71	4,70	4,70	4,70	

% PENALIZACIÓN**IMPORTE (Euros)**

<u>Admisibilidad (2)</u>	<u>Presentación tardía</u>	<u>Omisión declaración</u>	<u>Condicionalidad</u>		<u>Calculado(4)</u>	<u>FEADER(EJE2)</u>	<u>MAGRAMA</u>	<u>CAPDER</u>	<u>Total</u>
0,00	0,00	0,00	0,00	Pago realizado		852,33	78,10	134,99	1.065,42
				A pagar		401,10	36,75	63,52	501,37
				TOTAL	1.566,79	1.253,43	114,85	198,51	1.566,79

RECINTOS

<u>REFERENCIA SIGPAC</u>	<u>CULTIVO S/R</u>	<u>CONV.</u>	<u>GRUPO PAGO</u>	<u>Declarada admisible</u>	<u>SUPERFICIE (Hectáreas)</u>	<u>Conv. SIGPAC</u>	<u>Control C.(5)</u>	<u>Determinada</u>	<u>Certificada</u>
21-009-001-00086-002	101000 S	NO	OLIVAR EN PENDIENTE	4,71			4,70		4,71

<u>APELLIDOS Y NOMBRE / RAZÓN SOCIAL</u>	<u>NIF</u>	<u>EXPEDIENTE</u>	<u>ANUALIDAD DE PAGO</u>
FERNANDEZ FERNANDEZ JULIA	75498781Q	5006818	7ª

Resumen de superficies

<u>GRUPO DE PAGO</u>	<u>SUPERFICIE (Hectáreas)</u>				<u>% Sobredeclaración (1)</u>
	<u>Declarada admisible</u>	<u>Comprometida</u>	<u>Declarada Reducida(3)</u>	<u>Resuelta</u>	
OLIVAR EN PENDIENTE	2,50		2,36	2,36	0,00
TOTAL	2,50	2,36	2,36	2,36	

% PENALIZACIÓN**IMPORTE (Euros)**

<u>Admisibilidad (2)</u>	<u>Presentación tardía</u>	<u>Omisión declaración</u>	<u>Condicionalidad</u>		<u>Calculado(4)</u>	<u>FEADER(EJE2)</u>	<u>MAGRAMA</u>	<u>CAPDER</u>	<u>Total</u>
0,00	0,00	0,00	0,00	Pago realizado		427,98	39,22	67,78	534,98
				A pagar		201,40	18,45	31,90	251,75
				TOTAL	786,73	629,38	57,67	99,68	786,73

RECINTOS

<u>REFERENCIA SIGPAC</u>	<u>CULTIVO S/R</u>	<u>CONV.</u>	<u>GRUPO PAGO</u>	<u>Declarada admisible</u>	<u>SUPERFICIE (Hectáreas)</u>	<u>Conv. SIGPAC</u>	<u>Control C.(5)</u>	<u>Determinada</u>	<u>Certificada</u>
21-009-012-00038-002	101000 S	NO	OLIVAR EN PENDIENTE	0,51			0,51		0,51
21-009-012-00105-001	101000 S	NO	OLIVAR EN PENDIENTE	1,87			1,73		1,87
21-009-012-00190-001	101000 S	NO	OLIVAR EN PENDIENTE	0,12			0,12		0,12



1. Reducciones previstas por sobredeclaración, artículo 16 del Reglamento (UE) nº 65/2011

2. Resolución de 3 de agosto de 2012 de la Dirección General de Fondos Agrarios (BOJA nº 159, 14 de agosto de 2012)

3. Superficie declarada admisible tras el ajuste con la conversión SIGPAC para el grupo de pago de herbáceos.

4. Menor valor entre la superficie declarada admisible tras el ajuste con la conversión SIGPAC y la comprometida admisible para el resto de grupos de pago

5. Se calcula sobre la superficie declarada reducida

6. Superficie de cultivo válido para la ayuda determinada en campo para el grupo de pago de herbáceos.

7. Superficie de cultivo válido para la ayuda determinada en campo tras el ajuste con la superficie comprometida admisible para el resto de grupos de pago

* Ayuda cofinanciada a través del Plan de Reestructuración del Tabaco de Andalucía contemplado en el Programa de Desarrollo Rural de Andalucía (2007-2013)

<u>APELLIDOS Y NOMBRE / RAZÓN SOCIAL</u>	<u>NIF</u>	<u>EXPEDIENTE</u>	<u>ANUALIDAD DE PAGO</u>
FERNANDEZ GARCIA JOSE	29337563M	5004108	4ª

Resumen de superficies

<u>GRUPO DE PAGO</u>	<u>SUPERFICIE (Hectáreas)</u>				<u>% Sobredeclaración (1)</u>
	<u>Declarada admisible</u>	<u>Comprometida</u>	<u>Declarada Reducida(3)</u>	<u>Resuelta</u>	
OLIVAR EN PENDIENTE	6,44		6,44	6,44	0,00
OLIVAR	0,03		0,03	0,03	0,00
TOTAL	6,47	6,48	6,47	6,47	

% PENALIZACIÓN**IMPORTE (Euros)**

<u>Admisibilidad (2)</u>	<u>Presentación tardía</u>	<u>Omisión declaración</u>	<u>Condicionalidad</u>		<u>Calculado(4)</u>	<u>FEADER(EJE2)</u>	<u>MAGRAMA</u>	<u>CAPDER</u>	<u>Total</u>
0,00	0,00	0,00	0,00	Pago realizado		1.171,85	107,37	185,60	1.464,82
				A pagar		551,46	50,53	87,33	689,32
				TOTAL	2.154,14	1.723,31	157,90	272,93	2.154,14

RECINTOS

<u>REFERENCIA SIGPAC</u>	<u>CULTIVO</u>	<u>S/R</u>	<u>CONV.</u>	<u>GRUPO PAGO</u>	<u>Declarada admisible</u>	<u>SUPERFICIE (Hectáreas)</u>	<u>Conv. SIGPAC</u>	<u>Control C.(5)</u>	<u>Determinada</u>	<u>Certificada</u>
21-028-001-00020-003	101000	S	NO	OLIVAR	0,03				0,03	0,03
21-028-001-00020-004	101000	S	NO	OLIVAR EN PENDIENTE	0,03				0,03	0,02
21-028-001-00020-005	101000	S	NO	OLIVAR EN PENDIENTE	0,40				0,40	0,40
21-028-001-00031-005	101000	S	NO	OLIVAR EN PENDIENTE	0,68	0,68			0,68	0,68
21-028-001-00048-006	101000	S	NO	OLIVAR EN PENDIENTE	5,33				5,33	5,33

INCIDENCIA DESCRIPCIÓN

73103	El recinto declarado no cumple con las normas de producción ecológica (compromiso anexo 1, Orden 24 marzo 2011) Recinto:21-028-001-00031-007 Cultivo:101000 OLIVAR-SIN VARIEDAD Secano
73104	Recinto declarado que no cumple en su totalidad con las normas de producción ecológica (compromiso anexo 1, Orden 24 marzo 2011) Recinto:21-028-001-00020-004 Cultivo:101000 OLIVAR-SIN VARIEDAD Secano Sup. Declarada:0,03 Sup. Certificada:0,02
73105	Cultivo, variedad, régimen y/o uso del recinto SIGPAC no compatible con la submedida (anexo 9, Orden 24 marzo 2011) Recinto:21-028-001-00031-007 Cultivo:101000 OLIVAR-SIN VARIEDAD Secano Uso Sigpac:FO
73119	Superficie acogida al programa de ayudas a la forestación de tierras agrarias (requisito anexo 1, Orden 24 marzo 2011) Recinto:21-028-001-00031-007 Cultivo:101000 OLIVAR-SIN VARIEDAD Secano

<u>APELLIDOS Y NOMBRE / RAZÓN SOCIAL</u>	<u>NIF</u>	<u>EXPEDIENTE</u>	<u>ANUALIDAD DE PAGO</u>
FERNANDEZ GINES JOSE DOLORES	29772540Y	5010051	7ª

Resumen de superficies

<u>GRUPO DE PAGO</u>	<u>SUPERFICIE (Hectáreas)</u>				<u>% Sobredeclaración (1)</u>
	<u>Declarada admisible</u>	<u>Comprometida</u>	<u>Declarada Reducida(3)</u>	<u>Resuelta</u>	
OLIVAR EN PENDIENTE	8,76		8,34	8,34	0,00
TOTAL	8,76	8,34	8,34	8,34	

% PENALIZACIÓN**IMPORTE (Euros)**

<u>Admisibilidad (2)</u>	<u>Presentación tardía</u>	<u>Omisión declaración</u>	<u>Condicionalidad</u>		<u>Calculado(4)</u>	<u>FEADER(EJE2)</u>	<u>MAGRAMA</u>	<u>CAPDER</u>	<u>Total</u>
0,00	0,00	0,00	0,00	Pago realizado		1.512,44	138,58	239,53	1.890,55
				A pagar		711,74	65,21	112,72	889,67
				TOTAL	2.780,22	2.224,18	203,79	352,25	2.780,22

RECINTOS

<u>REFERENCIA SIGPAC</u>	<u>CULTIVO</u>	<u>S/R</u>	<u>CONV.</u>	<u>GRUPO PAGO</u>	<u>Declarada admisible</u>	<u>SUPERFICIE (Hectáreas)</u>	<u>Conv. SIGPAC</u>	<u>Control C.(5)</u>	<u>Determinada</u>	<u>Certificada</u>
21-009-003-00112-001	101000	S	NO	OLIVAR EN PENDIENTE	6,99				6,74	6,99
21-016-011-00031-001	101000	S	NO	OLIVAR EN PENDIENTE	1,77				1,60	1,77

1. Reducciones previstas por sobredeclaración, artículo 16 del Reglamento (UE) nº 65/2011

2. Resolución de 3 de agosto de 2012 de la Dirección General de Fondos Agrarios (BOJA nº 159, 14 de agosto de 2012)

3. Superficie declarada admisible tras el ajuste con la conversión SIGPAC para el grupo de pago de herbáceos.

* Menor valor entre la superficie declarada admisible tras el ajuste con la conversión SIGPAC y la comprometida admisible para el resto de grupos de pago

4. Se calcula sobre la superficie declarada reducida

5. Superficie de cultivo válido para la ayuda determinada en campo para el grupo de pago de herbáceos.

Superficie de cultivo válido para la ayuda determinada en campo tras el ajuste con la superficie comprometida admisible para el resto de grupos de pago

* Ayuda cofinanciada a través del Plan de Reestructuración del Tabaco de Andalucía contemplado en el Programa de Desarrollo Rural de Andalucía (2007-2013)

<u>APELLIDOS Y NOMBRE / RAZÓN SOCIAL</u>	<u>NIF</u>	<u>EXPEDIENTE</u>	<u>ANUALIDAD DE PAGO</u>
FERNANDEZ MORENO JOSE MANUEL	29747515M	5001243	7ª

Resumen de superficies

<u>GRUPO DE PAGO</u>	<u>SUPERFICIE (Hectáreas)</u>				<u>% Sobredeclaración (1)</u>
	<u>Declarada admisible</u>	<u>Comprometida</u>	<u>Declarada Reducida(3)</u>	<u>Resuelta</u>	
OLIVAR EN PENDIENTE	2,89		2,72	2,72	0,00
TOTAL	2,89	2,72	2,72	2,72	

% PENALIZACIÓN**IMPORTE (Euros)**

<u>Admisibilidad (2)</u>	<u>Presentación tardía</u>	<u>Omisión declaración</u>	<u>Condicionalidad</u>		<u>Calculado(4)</u>	<u>FEADER(EJE2)</u>	<u>MAGRAMA</u>	<u>CAPDER</u>	<u>Total</u>
0,00	0,00	0,00	0,00	Pago realizado		493,27	45,19	78,12	616,58
				A pagar		232,13	21,27	36,76	290,16
				TOTAL	906,74	725,40	66,46	114,88	906,74

RECINTOS

<u>REFERENCIA SIGPAC</u>	<u>CULTIVO S/R</u>	<u>CONV.</u>	<u>GRUPO PAGO</u>	<u>Declarada admisible</u>	<u>SUPERFICIE (Hectáreas)</u>	<u>Conv. SIGPAC</u>	<u>Control C.(5)</u>	<u>Determinada</u>	<u>Certificada</u>
21-078-030-00080-004	101000 S	NO	OLIVAR EN PENDIENTE	2,89				2,72	2,89

<u>APELLIDOS Y NOMBRE / RAZÓN SOCIAL</u>	<u>NIF</u>	<u>EXPEDIENTE</u>	<u>ANUALIDAD DE PAGO</u>
FERNANDEZ MUÑOZ ANTONIO	75546783V	5002689	6ª

Resumen de superficies

<u>GRUPO DE PAGO</u>	<u>SUPERFICIE (Hectáreas)</u>				<u>% Sobredeclaración (1)</u>
	<u>Declarada admisible</u>	<u>Comprometida</u>	<u>Declarada Reducida(3)</u>	<u>Resuelta</u>	
OLIVAR EN PENDIENTE	3,97		3,72	3,72	0,00
TOTAL	3,97	3,72	3,72	3,72	

% PENALIZACIÓN**IMPORTE (Euros)**

<u>Admisibilidad (2)</u>	<u>Presentación tardía</u>	<u>Omisión declaración</u>	<u>Condicionalidad</u>		<u>Calculado(4)</u>	<u>FEADER(EJE2)</u>	<u>MAGRAMA</u>	<u>CAPDER</u>	<u>Total</u>
0,00	0,00	0,00	0,00	Pago realizado		674,61	61,81	106,85	843,27
				A pagar		317,46	29,09	50,28	396,83
				TOTAL	1.240,10	992,07	90,90	157,13	1.240,10

RECINTOS

<u>REFERENCIA SIGPAC</u>	<u>CULTIVO S/R</u>	<u>CONV.</u>	<u>GRUPO PAGO</u>	<u>Declarada admisible</u>	<u>SUPERFICIE (Hectáreas)</u>	<u>Conv. SIGPAC</u>	<u>Control C.(5)</u>	<u>Determinada</u>	<u>Certificada</u>
21-068-020-00262-001	101000 S	NO	OLIVAR EN PENDIENTE	0,55				0,49	0,55
21-068-020-00267-002	101000 S	NO	OLIVAR EN PENDIENTE	0,35				0,33	0,35
21-068-020-00280-001	101000 S	NO	OLIVAR EN PENDIENTE	1,85				1,85	1,85
21-068-020-00292-001	101000 S	NO	OLIVAR EN PENDIENTE	1,15				1,05	1,15

INCIDENCIA DESCRIPCIÓN

73106 Recinto declarado no comprometido
 Recinto:21-068-020-00293-001 Cultivo:101000 OLIVAR-SIN VARIEDAD Secano



1. Reducciones previstas por sobredeclaración, artículo 16 del Reglamento (UE) nº 65/2011

2. Resolución de 3 de agosto de 2012 de la Dirección General de Fondos Agrarios (BOJA nº 159, 14 de agosto de 2012)

3. Superficie declarada admisible tras el ajuste con la conversión SIGPAC para el grupo de pago de herbáceos.

4. Menor valor entre la superficie declarada admisible tras el ajuste con la conversión SIGPAC y la comprometida admisible para el resto de grupos de pago

5. Se calcula sobre la superficie declarada reducida

6. Superficie de cultivo válido para la ayuda determinada en campo para el grupo de pago de herbáceos.

7. Superficie de cultivo válido para la ayuda determinada en campo tras el ajuste con la superficie comprometida admisible para el resto de grupos de pago

* Ayuda cofinanciada a través del Plan de Reestructuración del Tabaco de Andalucía contemplado en el Programa de Desarrollo Rural de Andalucía (2007-2013)

<u>APELLIDOS Y NOMBRE / RAZÓN SOCIAL</u>	<u>NIF</u>	<u>EXPEDIENTE</u>	<u>ANUALIDAD DE PAGO</u>
FERNANDEZ NAVARRO FRANCISCA	29410031T	5001992	7ª

Resumen de superficies

<u>GRUPO DE PAGO</u>	<u>SUPERFICIE (Hectáreas)</u>				<u>% Sobredeclaración (1)</u>
	<u>Declarada admisible</u>	<u>Comprometida</u>	<u>Declarada Reducida(3)</u>	<u>Resuelta</u>	
OLIVAR EN PENDIENTE	3,35		2,83	2,83	0,00
TOTAL	3,35	2,83	2,83	2,83	

% PENALIZACIÓN**IMPORTE (Euros)**

<u>Admisibilidad (2)</u>	<u>Presentación tardía</u>	<u>Omisión declaración</u>	<u>Condicionalidad</u>		<u>Calculado(4)</u>	<u>FEADER(EJE2)</u>	<u>MAGRAMA</u>	<u>CAPDER</u>	<u>Total</u>
0,00	0,00	0,00	0,00	Pago realizado		513,22	47,02	81,28	641,52
				A pagar		241,51	22,13	38,25	301,89
				TOTAL	943,41	754,73	69,15	119,53	943,41

RECINTOS

<u>REFERENCIA SIGPAC</u>	<u>CULTIVO S/R</u>	<u>CONV.</u>	<u>GRUPO PAGO</u>	<u>Declarada admisible</u>	<u>SUPERFICIE (Hectáreas)</u>	<u>Conv. SIGPAC</u>	<u>Control C.(5)</u>	<u>Determinada</u>	<u>Certificada</u>
21-078-030-00112-003	101000 S	NO	OLIVAR EN PENDIENTE	3,35				2,83	3,35

<u>APELLIDOS Y NOMBRE / RAZÓN SOCIAL</u>	<u>NIF</u>	<u>EXPEDIENTE</u>	<u>ANUALIDAD DE PAGO</u>
FERNANDEZ PARRILLO ANTONIO	75511931X	5002374	7ª

Resumen de superficies

<u>GRUPO DE PAGO</u>	<u>SUPERFICIE (Hectáreas)</u>				<u>% Sobredeclaración (1)</u>
	<u>Declarada admisible</u>	<u>Comprometida</u>	<u>Declarada Reducida(3)</u>	<u>Resuelta</u>	
OLIVAR EN PENDIENTE	4,72		4,48	4,48	0,00
TOTAL	4,72	4,48	4,48	4,48	

% PENALIZACIÓN**IMPORTE (Euros)**

<u>Admisibilidad (2)</u>	<u>Presentación tardía</u>	<u>Omisión declaración</u>	<u>Condicionalidad</u>		<u>Calculado(4)</u>	<u>FEADER(EJE2)</u>	<u>MAGRAMA</u>	<u>CAPDER</u>	<u>Total</u>
0,00	0,00	0,00	0,00	Pago realizado		812,44	74,44	128,67	1.015,55
				A pagar		382,32	35,03	60,55	477,90
				TOTAL	1.493,45	1.194,76	109,47	189,22	1.493,45

RECINTOS

<u>REFERENCIA SIGPAC</u>	<u>CULTIVO S/R</u>	<u>CONV.</u>	<u>GRUPO PAGO</u>	<u>Declarada admisible</u>	<u>SUPERFICIE (Hectáreas)</u>	<u>Conv. SIGPAC</u>	<u>Control C.(5)</u>	<u>Determinada</u>	<u>Certificada</u>
21-068-019-00029-002	101000 S	NO	OLIVAR EN PENDIENTE	1,61				1,51	1,61
21-068-020-00306-004	101000 S	NO	OLIVAR EN PENDIENTE	0,10				0,10	0,10
21-068-020-00306-005	101000 S	NO	OLIVAR EN PENDIENTE	2,76				2,62	2,76
21-068-020-00306-006	101000 S	NO	OLIVAR EN PENDIENTE	0,25				0,25	0,25



1. Reducciones previstas por sobredeclaración, artículo 16 del Reglamento (UE) nº 65/2011

2. Resolución de 3 de agosto de 2012 de la Dirección General de Fondos Agrarios (BOJA nº 159, 14 de agosto de 2012)

3. Superficie declarada admisible tras el ajuste con la conversión SIGPAC para el grupo de pago de herbáceos.

4. Menor valor entre la superficie declarada admisible tras el ajuste con la conversión SIGPAC y la comprometida admisible para el resto de grupos de pago

5. Se calcula sobre la superficie declarada reducida

6. Superficie de cultivo válido para la ayuda determinada en campo para el grupo de pago de herbáceos.

7. Superficie de cultivo válido para la ayuda determinada en campo tras el ajuste con la superficie comprometida admisible para el resto de grupos de pago

* Ayuda cofinanciada a través del Plan de Reestructuración del Tabaco de Andalucía contemplado en el Programa de Desarrollo Rural de Andalucía (2007-2013)

<u>APELLIDOS Y NOMBRE / RAZÓN SOCIAL</u>	<u>NIF</u>	<u>EXPEDIENTE</u>	<u>ANUALIDAD DE PAGO</u>
FINCA EL PARTIDO, S.L.	B21324645	5006541	4ª

Resumen de superficies

<u>GRUPO DE PAGO</u>	<u>SUPERFICIE (Hectáreas)</u>			
	<u>Declarada admisible</u>	<u>Declarada Reducida(3)</u>	<u>Resuelta</u>	<u>% Sobredeclaración (1)</u>
HERBACEOS	138,80	138,58	138,58	0,00
TOTAL	138,80	138,58	138,58	

% PENALIZACIÓN**IMPORTE (Euros)**

<u>Admisibilidad (2)</u>	<u>Presentación tardía</u>	<u>Omisión declaración</u>	<u>Condicionalidad</u>		<u>Calculado(4)</u>	<u>FEADER(EJE2)</u>	<u>MAGRAMA</u>	<u>CAPDER</u>	<u>Total</u>
0,00	0,00	0,00	0,00	Pago realizado		11.075,87	1.014,83	1.754,14	13.844,84
				A pagar		5.212,18	477,57	825,47	6.515,22
				TOTAL	20.360,06	16.288,05	1.492,40	2.579,61	20.360,06

RECINTOS

<u>REFERENCIA SIGPAC</u>	<u>CULTIVO</u>	<u>S/R</u>	<u>CONV.</u>	<u>GRUPO PAGO</u>	<u>Declarada admisible</u>	<u>SUPERFICIE (Hectáreas)</u>			
					<u>Conv. SIGPAC</u>	<u>Control C.(5)</u>	<u>Determinada</u>	<u>Certificada</u>	
21-035-028-00001-013	8000	S	NO	HERBACEOS	3,80			3,80	16,62
21-035-028-00001-013	13000	S	NO	HERBACEOS	11,42			11,42	48,08
21-035-028-00001-013	40000	S	NO	HERBACEOS	39,17			39,17	48,04
21-035-028-00001-013	40001	S	NO	HERBACEOS	8,87			8,87	48,04
21-035-028-00001-019	40001	S	NO	HERBACEOS	12,75			12,53	12,75
21-035-028-00002-011	8000	S	NO	HERBACEOS	11,55	23,93		11,55	23,75
21-035-028-00002-011	13000	S	NO	HERBACEOS	12,95	23,93		12,95	23,22
21-035-028-00002-014	8000	S	NO	HERBACEOS	14,24			14,24	14,98
21-035-028-00002-015	13000	S	NO	HERBACEOS	17,93	23,60		17,93	24,13
21-035-028-00002-015	40001	S	NO	HERBACEOS	6,12	23,60		6,12	6,12

<u>APELLIDOS Y NOMBRE / RAZÓN SOCIAL</u>	<u>NIF</u>	<u>EXPEDIENTE</u>	<u>ANUALIDAD DE PAGO</u>
FLORIDO BENITEZ URBANO	29429322V	5005539	4ª

Resumen de superficies

<u>GRUPO DE PAGO</u>	<u>SUPERFICIE (Hectáreas)</u>				
	<u>Declarada admisible</u>	<u>Comprometida</u>	<u>Declarada Reducida(3)</u>	<u>Resuelta</u>	<u>% Sobredeclaración (1)</u>
OLIVAR EN PENDIENTE	4,50		4,50	4,50	0,00
TOTAL	4,50	4,50	4,50	4,50	

% PENALIZACIÓN**IMPORTE (Euros)**

<u>Admisibilidad (2)</u>	<u>Presentación tardía</u>	<u>Omisión declaración</u>	<u>Condicionalidad</u>		<u>Calculado(4)</u>	<u>FEADER(EJE2)</u>	<u>MAGRAMA</u>	<u>CAPDER</u>	<u>Total</u>
0,00	0,00	0,00	0,00	Pago realizado		816,07	74,77	129,24	1.020,08
				A pagar		384,03	35,19	60,82	480,04
				TOTAL	1.500,12	1.200,10	109,96	190,06	1.500,12

RECINTOS

<u>REFERENCIA SIGPAC</u>	<u>CULTIVO</u>	<u>S/R</u>	<u>CONV.</u>	<u>GRUPO PAGO</u>	<u>Declarada admisible</u>	<u>SUPERFICIE (Hectáreas)</u>			
					<u>Conv. SIGPAC</u>	<u>Control C.(5)</u>	<u>Determinada</u>	<u>Certificada</u>	
21-008-010-00125-004	101000	S	NO	OLIVAR EN PENDIENTE	0,09			0,09	0,09
21-008-010-00126-003	101000	S	NO	OLIVAR EN PENDIENTE	4,41			4,41	4,41

1. Reducciones previstas por sobredeclaración, artículo 16 del Reglamento (UE) nº 65/2011

2. Resolución de 3 de agosto de 2012 de la Dirección General de Fondos Agrarios (BOJA nº 159, 14 de agosto de 2012)

3. Superficie declarada admisible tras el ajuste con la conversión SIGPAC para el grupo de pago de herbáceos.

4. Menor valor entre la superficie declarada admisible tras el ajuste con la conversión SIGPAC y la comprometida admisible para el resto de grupos de pago

5. Se calcula sobre la superficie declarada reducida

6. Superficie de cultivo válido para la ayuda determinada en campo para el grupo de pago de herbáceos.

7. Superficie de cultivo válido para la ayuda determinada en campo tras el ajuste con la superficie comprometida admisible para el resto de grupos de pago

* Ayuda cofinanciada a través del Plan de Reestructuración del Tabaco de Andalucía contemplado en el Programa de Desarrollo Rural de Andalucía (2007-2013)

<u>APPELLIDOS Y NOMBRE / RAZÓN SOCIAL</u>	<u>NIF</u>	<u>EXPEDIENTE</u>	<u>ANUALIDAD DE PAGO</u>
FORESTAL DEL ANDEVALO, S.A.	A21007919	5007059	7ª

Resumen de superficies

<u>GRUPO DE PAGO</u>	<u>SUPERFICIE (Hectáreas)</u>				<u>% Sobredeclaración (1)</u>
	<u>Declarada admisible</u>	<u>Comprometida</u>	<u>Declarada Reducida(3)</u>	<u>Resuelta</u>	
CITRICOS	58,39		58,39	58,39	0,00
TOTAL	58,39	58,39	58,39	58,39	

% PENALIZACIÓN**IMPORTE (Euros)**

<u>Admisibilidad (2)</u>	<u>Presentación tardía</u>	<u>Omisión declaración</u>	<u>Condicionalidad</u>		<u>Calculado(4)</u>	<u>FEADER(EJE2)</u>	<u>MAGRAMA</u>	<u>CAPDER</u>	<u>Total</u>
0,00	0,00	0,00	0,00	A pagar	23.442,98	18.754,38	1.718,37	2.970,23	23.442,98

RECINTOS

<u>REFERENCIA SIGPAC</u>	<u>CULTIVO</u>	<u>S/R</u>	<u>CONV.</u>	<u>GRUPO PAGO</u>	<u>SUPERFICIE (Hectáreas)</u>				
					<u>Declarada admisible</u>	<u>Conv. SIGPAC</u>	<u>Control C.(5)</u>	<u>Determinada Certificada</u>	
21-003-004-00003-003	206000	R	NO	CITRICOS	13,24			13,24	13,24
21-003-005-00001-051	206000	R	NO	CITRICOS	45,15			45,15	45,25

<u>APPELLIDOS Y NOMBRE / RAZÓN SOCIAL</u>	<u>NIF</u>	<u>EXPEDIENTE</u>	<u>ANUALIDAD DE PAGO</u>
GABINETE AGROPECUARIO DEL	B21185129	5009893	7ª

Resumen de superficies

<u>GRUPO DE PAGO</u>	<u>SUPERFICIE (Hectáreas)</u>				<u>% Sobredeclaración (1)</u>
	<u>Declarada admisible</u>	<u>Comprometida</u>	<u>Declarada Reducida(3)</u>	<u>Resuelta</u>	
HERBACEOS	14,39		10,99	10,99	0,00
TOTAL	14,39		10,99	10,99	

% PENALIZACIÓN**IMPORTE (Euros)**

<u>Admisibilidad (2)</u>	<u>Presentación tardía</u>	<u>Omisión declaración</u>	<u>Condicionalidad</u>		<u>Calculado(4)</u>	<u>FEADER(EJE2)</u>	<u>MAGRAMA</u>	<u>CAPDER</u>	<u>Total</u>
0,00	0,00	0,00	0,00	Pago realizado		988,43	90,56	156,56	1.235,55
				A pagar		465,14	42,62	73,67	581,43
				TOTAL	1.816,98	1.453,57	133,18	230,23	1.816,98

RECINTOS

<u>REFERENCIA SIGPAC</u>	<u>CULTIVO</u>	<u>S/R</u>	<u>CONV.</u>	<u>GRUPO PAGO</u>	<u>SUPERFICIE (Hectáreas)</u>				
					<u>Declarada admisible</u>	<u>Conv. SIGPAC</u>	<u>Control C.(5)</u>	<u>Determinada Certificada</u>	
21-023-057-00001-007	92000	R	NO	HERBACEOS	1,86			1,66	1,86
21-023-057-00027-009	92000	R	NO	HERBACEOS	12,53			9,33	12,53



1. Reducciones previstas por sobredeclaración, artículo 16 del Reglamento (UE) nº 65/2011

2. Resolución de 3 de agosto de 2012 de la Dirección General de Fondos Agrarios (BOJA nº 159, 14 de agosto de 2012)

3. Superficie declarada admisible tras el ajuste con la conversión SIGPAC para el grupo de pago de herbáceos.

4. Menor valor entre la superficie declarada admisible tras el ajuste con la conversión SIGPAC y la comprometida admisible para el resto de grupos de pago

5. Se calcula sobre la superficie declarada reducida

6. Superficie de cultivo válido para la ayuda determinada en campo para el grupo de pago de herbáceos.

7. Superficie de cultivo válido para la ayuda determinada en campo tras el ajuste con la superficie comprometida admisible para el resto de grupos de pago

* Ayuda cofinanciada a través del Plan de Reestructuración del Tabaco de Andalucía contemplado en el Programa de Desarrollo Rural de Andalucía (2007-2013)

<u>APELLIDOS Y NOMBRE / RAZÓN SOCIAL</u>	<u>NIF</u>	<u>EXPEDIENTE</u>	<u>ANUALIDAD DE PAGO</u>
GALAN MARMOLEJO SALVADORA	29437693Q	5004727	4ª

Resumen de superficies

<u>GRUPO DE PAGO</u>	<u>SUPERFICIE (Hectáreas)</u>				<u>% Sobredeclaración (1)</u>
	<u>Declarada admisible</u>	<u>Comprometida</u>	<u>Declarada Reducida(3)</u>	<u>Resuelta</u>	
OLIVAR EN PENDIENTE	8,87		5,02	5,02	0,00
TOTAL	8,87	5,02	5,02	5,02	

% PENALIZACIÓN**IMPORTE (Euros)**

<u>Admisibilidad (2)</u>	<u>Presentación tardía</u>	<u>Omisión declaración</u>	<u>Condicionalidad</u>		<u>Calculado(4)</u>	<u>FEADER(EJE2)</u>	<u>MAGRAMA</u>	<u>CAPDER</u>	<u>Total</u>
0,00	0,00	0,00	0,00	Pago realizado		910,37	83,42	144,17	1.137,96
				A pagar		428,41	39,25	67,85	535,51
				TOTAL	1.673,47	1.338,78	122,67	212,02	1.673,47

RECINTOS

<u>REFERENCIA SIGPAC</u>	<u>CULTIVO S/R</u>	<u>CONV.</u>	<u>GRUPO PAGO</u>	<u>Declarada admisible</u>	<u>SUPERFICIE (Hectáreas)</u>	<u>Conv. SIGPAC Control C.(5)</u>	<u>Determinada</u>	<u>Certificada</u>
21-008-010-00193-005	101000	S	SI	OLIVAR EN PENDIENTE	8,87	5,02	5,02	8,86

INCIDENCIA DESCRIPCIÓN

73104 Recinto declarado que no cumple en su totalidad con las normas de producción ecológica (compromiso anexo 1, Orden 24 marzo 2011)
 Recinto:21-008-010-00193-005 Cultivo:101000 OLIVAR-SIN VARIEDAD Secano Sup. Declarada:8,87 Sup. Certificada:8,86

<u>APELLIDOS Y NOMBRE / RAZÓN SOCIAL</u>	<u>NIF</u>	<u>EXPEDIENTE</u>	<u>ANUALIDAD DE PAGO</u>
GARCIA BENITEZ DOMINGO	75524714M	5000035	4ª

Resumen de superficies

<u>GRUPO DE PAGO</u>	<u>SUPERFICIE (Hectáreas)</u>				<u>% Sobredeclaración (1)</u>
	<u>Declarada admisible</u>	<u>Comprometida</u>	<u>Declarada Reducida(3)</u>	<u>Resuelta</u>	
OLIVAR EN PENDIENTE	14,29		14,29	14,29	0,00
TOTAL	14,29	14,31	14,29	14,29	

% PENALIZACIÓN**IMPORTE (Euros)**

<u>Admisibilidad (2)</u>	<u>Presentación tardía</u>	<u>Omisión declaración</u>	<u>Condicionalidad</u>		<u>Calculado(4)</u>	<u>FEADER(EJE2)</u>	<u>MAGRAMA</u>	<u>CAPDER</u>	<u>Total</u>
0,00	0,00	0,00	0,00	Pago realizado		2.591,46	237,44	410,42	3.239,32
				A pagar		1.219,51	111,74	193,14	1.524,39
				TOTAL	4.763,71	3.810,97	349,18	603,56	4.763,71

RECINTOS

<u>REFERENCIA SIGPAC</u>	<u>CULTIVO S/R</u>	<u>CONV.</u>	<u>GRUPO PAGO</u>	<u>Declarada admisible</u>	<u>SUPERFICIE (Hectáreas)</u>	<u>Conv. SIGPAC Control C.(5)</u>	<u>Determinada</u>	<u>Certificada</u>
21-008-010-00287-001	101000	S	NO	OLIVAR EN PENDIENTE	3,25	3,25	3,25	3,27
21-008-010-00287-014	101000	S	NO	OLIVAR EN PENDIENTE	0,01		0,01	0,01
21-008-010-00288-006	101000	S	NO	OLIVAR EN PENDIENTE	2,44		2,44	2,44
21-008-010-00304-004	101000	S	NO	OLIVAR EN PENDIENTE	5,24		5,24	5,24
21-008-010-00304-008	101000	S	NO	OLIVAR EN PENDIENTE	3,35		3,35	3,35

INCIDENCIA DESCRIPCIÓN

73103 El recinto declarado no cumple con las normas de producción ecológica (compromiso anexo 1, Orden 24 marzo 2011)

Recinto:21-008-010-00287-002 Cultivo:101000 OLIVAR-SIN VARIEDAD Secano

73105 Cultivo, variedad, régimen y/o uso del recinto SIGPAC no compatible con la submedida (anexo 9, Orden 24 marzo 2011)

Recinto:21-008-010-00287-002 Cultivo:101000 OLIVAR-SIN VARIEDAD Secano Uso Sigpac:CA

1. Reducciones previstas por sobredeclaración, artículo 16 del Reglamento (UE) nº 65/2011

2. Resolución de 3 de agosto de 2012 de la Dirección General de Fondos Agrarios (BOJA nº 159, 14 de agosto de 2012)

3. Superficie declarada admisible tras el ajuste con la conversión SIGPAC para el grupo de pago de herbáceos.

Menor valor entre la superficie declarada admisible tras el ajuste con la conversión SIGPAC y la comprometida admisible para el resto de grupos de pago

4. Se calcula sobre la superficie declarada reducida

5. Superficie de cultivo válido para la ayuda determinada en campo para el grupo de pago de herbáceos.

Superficie de cultivo válido para la ayuda determinada en campo tras el ajuste con la superficie comprometida admisible para el resto de grupos de pago

* Ayuda cofinanciada a través del Plan de Reestructuración del Tabaco de Andalucía contemplado en el Programa de Desarrollo Rural de Andalucía (2007-2013)

<u>APELLIDOS Y NOMBRE / RAZÓN SOCIAL</u>	<u>NIF</u>	<u>EXPEDIENTE</u>	<u>ANUALIDAD DE PAGO</u>
GARCIA DOMINGUEZ PLACIDO	75546554H	5009393	4ª

Resumen de superficies

<u>GRUPO DE PAGO</u>	<u>SUPERFICIE (Hectáreas)</u>				<u>% Sobredeclaración (1)</u>
	<u>Declarada admisible</u>	<u>Comprometida</u>	<u>Declarada Reducida(3)</u>	<u>Resuelta</u>	
OLIVAR EN PENDIENTE	17,54		15,56	15,56	0,00
OLIVAR	0,82		0,07	0,07	0,00
TOTAL	18,36	15,97	15,63	15,63	

% PENALIZACIÓN**IMPORTE (Euros)**

<u>Admisibilidad (2)</u>	<u>Presentación tardía</u>	<u>Omisión declaración</u>	<u>Condicionalidad</u>		<u>Calculado(4)</u>	<u>FEADER(EJE2)</u>	<u>MAGRAMA</u>	<u>CAPDER</u>	<u>Total</u>
0,00	0,00	0,00	0,00	Pago realizado		2.831,04	259,39	448,36	3.538,79
				A pagar		1.332,26	122,07	210,99	1.665,32
				TOTAL	5.204,11	4.163,30	381,46	659,35	5.204,11

RECINTOS

<u>REFERENCIA SIGPAC</u>	<u>CULTIVO</u>	<u>S/R</u>	<u>CONV.</u>	<u>GRUPO PAGO</u>	<u>Declarada admisible</u>	<u>SUPERFICIE (Hectáreas)</u>			
					<u>Conv. SIGPAC</u>	<u>Control C.(5)</u>	<u>Determinada</u>	<u>Certificada</u>	
21-029-006-00006-001	101000	S	NO	OLIVAR EN PENDIENTE	1,41	1,41		1,41	1,41
21-029-006-00019-005	101000	S	NO	OLIVAR	0,02			0,02	0,02
21-029-006-00019-007	101000	S	NO	OLIVAR	0,05			0,05	0,05
21-029-006-00019-008	101000	S	NO	OLIVAR EN PENDIENTE	1,40	1,32		1,32	1,40
21-029-006-00019-009	101000	S	NO	OLIVAR EN PENDIENTE	0,13			0,13	0,12
21-029-006-00034-002	101000	S	NO	OLIVAR EN PENDIENTE	0,02			0,02	0,02
21-029-006-00034-003	101000	S	NO	OLIVAR EN PENDIENTE	0,06			0,06	0,05
21-029-006-00034-004	101000	S	NO	OLIVAR EN PENDIENTE	0,47			0,47	0,46
21-029-006-00034-005	101000	S	NO	OLIVAR EN PENDIENTE	6,86	6,86		6,86	6,86
21-029-006-00069-003	101000	S	NO	OLIVAR EN PENDIENTE	2,18			2,18	2,18
21-029-010-00023-001	101000	S	NO	OLIVAR EN PENDIENTE	1,42			1,42	1,42
21-029-010-00030-001	101000	S	NO	OLIVAR EN PENDIENTE	0,24			0,24	0,23
21-029-014-00046-001	101000	S	NO	OLIVAR EN PENDIENTE	0,61			0,61	0,61
21-029-015-00001-003	101000	S	NO	OLIVAR EN PENDIENTE	0,34			0,34	0,34
21-029-015-00001-006	101000	S	NO	OLIVAR EN PENDIENTE	0,03			0,03	0,02
21-029-015-00037-005	101000	S	SI	OLIVAR EN PENDIENTE	0,47			0,47	0,47

INCIDENCIA DESCRIPCIÓN

- 73103 El recinto declarado no cumple con las normas de producción ecológica (compromiso anexo 1, Orden 24 marzo 2011)
 Recinto:21-029-006-00019-013 Cultivo:101000 OLIVAR-SIN VARIEDAD Secano
 Recinto:21-029-006-00019-014 Cultivo:101000 OLIVAR-SIN VARIEDAD Secano
 Recinto:21-029-006-00034-007 Cultivo:101000 OLIVAR-SIN VARIEDAD Secano
- 73104 Recinto declarado que no cumple en su totalidad con las normas de producción ecológica (compromiso anexo 1, Orden 24 marzo 2011)
 Recinto:21-029-006-00019-009 Cultivo:101000 OLIVAR-SIN VARIEDAD Secano Sup. Declarada:0,13 Sup. Certificada:0,12
 Recinto:21-029-006-00034-003 Cultivo:101000 OLIVAR-SIN VARIEDAD Secano Sup. Declarada:0,06 Sup. Certificada:0,05
 Recinto:21-029-006-00034-004 Cultivo:101000 OLIVAR-SIN VARIEDAD Secano Sup. Declarada:0,47 Sup. Certificada:0,46
 Recinto:21-029-010-00030-001 Cultivo:101000 OLIVAR-SIN VARIEDAD Secano Sup. Declarada:0,24 Sup. Certificada:0,23
 Recinto:21-029-015-00001-006 Cultivo:101000 OLIVAR-SIN VARIEDAD Secano Sup. Declarada:0,03 Sup. Certificada:0,02
- 73105 Cultivo, variedad, régimen y/o uso del recinto SIGPAC no compatible con la submedida (anexo 9, Orden 24 marzo 2011)
 Recinto:21-029-006-00019-013 Cultivo:101000 OLIVAR-SIN VARIEDAD Secano Uso Sigpac:PS
 Recinto:21-029-006-00019-014 Cultivo:101000 OLIVAR-SIN VARIEDAD Secano Uso Sigpac:PS
 Recinto:21-029-006-00034-007 Cultivo:101000 OLIVAR-SIN VARIEDAD Secano Uso Sigpac:TA
- 73106 Recinto declarado no comprometido
 Recinto:21-029-006-00020-001 Cultivo:101000 OLIVAR-SIN VARIEDAD Secano
 Recinto:21-029-006-00025-003 Cultivo:101000 OLIVAR-SIN VARIEDAD Secano
 Recinto:21-029-006-00025-004 Cultivo:101000 OLIVAR-SIN VARIEDAD Secano

1. Reducciones previstas por sobredeclaración, artículo 16 del Reglamento (UE) nº 65/2011

2. Resolución de 3 de agosto de 2012 de la Dirección General de Fondos Agrarios (BOJA nº 159, 14 de agosto de 2012)

3. Superficie declarada admisible tras el ajuste con la conversión SIGPAC para el grupo de pago de herbáceos.

4. Menor valor entre la superficie declarada admisible tras el ajuste con la conversión SIGPAC y la comprometida admisible para el resto de grupos de pago

5. Se calcula sobre la superficie declarada reducida

6. Superficie de cultivo válido para la ayuda determinada en campo para el grupo de pago de herbáceos.

7. Superficie de cultivo válido para la ayuda determinada en campo tras el ajuste con la superficie comprometida admisible para el resto de grupos de pago

* Ayuda cofinanciada a través del Plan de Reestructuración del Tabaco de Andalucía contemplado en el Programa de Desarrollo Rural de Andalucía (2007-2013)

<u>APELLIDOS Y NOMBRE / RAZÓN SOCIAL</u>	<u>NIF</u>	<u>EXPEDIENTE</u>	<u>ANUALIDAD DE PAGO</u>
GARCIA FERNANDES ANTÓNIO	X0182840J	5007853	7ª

Resumen de superficies

<u>GRUPO DE PAGO</u>	<u>SUPERFICIE (Hectáreas)</u>				<u>% Sobredeclaración (1)</u>
	<u>Declarada admisible</u>	<u>Comprometida</u>	<u>Declarada Reducida(3)</u>	<u>Resuelta</u>	
OLIVAR EN PENDIENTE	17,29		16,75	16,75	0,00
TOTAL	17,29	16,75	16,75	16,75	

% PENALIZACIÓN**IMPORTE (Euros)**

<u>Admisibilidad (2)</u>	<u>Presentación tardía</u>	<u>Omisión declaración</u>	<u>Condicionalidad</u>		<u>Calculado(4)</u>	<u>FEADER(EJE2)</u>	<u>MAGRAMA</u>	<u>CAPDER</u>	<u>Total</u>
0,00	0,00	0,00	0,00	A pagar	5.583,78	4.467,02	409,29	707,47	5.583,78

RECINTOS

<u>REFERENCIA SIGPAC</u>	<u>CULTIVO S/R</u>	<u>CONV.</u>	<u>GRUPO PAGO</u>	<u>SUPERFICIE (Hectáreas)</u>				
				<u>Declarada admisible</u>	<u>Conv. SIGPAC</u>	<u>Control C.(5)</u>	<u>Determinada Certificada</u>	
21-031-008-00345-009	101000 S	NO	OLIVAR EN PENDIENTE	0,04			0,04	0,04
21-031-008-00345-010	101000 S	NO	OLIVAR EN PENDIENTE	17,25			16,71	17,25

<u>APELLIDOS Y NOMBRE / RAZÓN SOCIAL</u>	<u>NIF</u>	<u>EXPEDIENTE</u>	<u>ANUALIDAD DE PAGO</u>
GARCIA HERNANDEZ JUAN ALFONSO	29730405F	5005702	6ª

Resumen de superficies

<u>GRUPO DE PAGO</u>	<u>SUPERFICIE (Hectáreas)</u>				<u>% Sobredeclaración (1)</u>
	<u>Declarada admisible</u>	<u>Comprometida</u>	<u>Declarada Reducida(3)</u>	<u>Resuelta</u>	
OLIVAR	3,62		3,48	3,48	0,00
TOTAL	3,62	3,48	3,48	3,48	

% PENALIZACIÓN**IMPORTE (Euros)**

<u>Admisibilidad (2)</u>	<u>Presentación tardía</u>	<u>Omisión declaración</u>	<u>Condicionalidad</u>		<u>Calculado(4)</u>	<u>FEADER(EJE2)</u>	<u>MAGRAMA</u>	<u>CAPDER</u>	<u>Total</u>
0,00	0,00	0,00	0,00	Pago realizado		460,54	42,19	72,94	575,67
				A pagar		216,73	19,86	34,32	270,91
				TOTAL	846,58	677,27	62,05	107,26	846,58

RECINTOS

<u>REFERENCIA SIGPAC</u>	<u>CULTIVO S/R</u>	<u>CONV.</u>	<u>GRUPO PAGO</u>	<u>SUPERFICIE (Hectáreas)</u>				
				<u>Declarada admisible</u>	<u>Conv. SIGPAC</u>	<u>Control C.(5)</u>	<u>Determinada Certificada</u>	
21-031-002-00230-003	101000 S	NO	OLIVAR	0,05			0,05	0,05
21-031-002-00230-005	101000 S	NO	OLIVAR	0,12			0,12	0,12
21-031-002-00230-006	101000 S	NO	OLIVAR	3,36			3,22	3,36
21-031-002-00230-007	101000 S	NO	OLIVAR	0,09			0,09	0,09



1. Reducciones previstas por sobredeclaración, artículo 16 del Reglamento (UE) nº 65/2011

2. Resolución de 3 de agosto de 2012 de la Dirección General de Fondos Agrarios (BOJA nº 159, 14 de agosto de 2012)

3. Superficie declarada admisible tras el ajuste con la conversión SIGPAC para el grupo de pago de herbáceos.

4. Menor valor entre la superficie declarada admisible tras el ajuste con la conversión SIGPAC y la comprometida admisible para el resto de grupos de pago

5. Se calcula sobre la superficie declarada reducida

6. Superficie de cultivo válido para la ayuda determinada en campo para el grupo de pago de herbáceos.

7. Superficie de cultivo válido para la ayuda determinada en campo tras el ajuste con la superficie comprometida admisible para el resto de grupos de pago

* Ayuda cofinanciada a través del Plan de Reestructuración del Tabaco de Andalucía contemplado en el Programa de Desarrollo Rural de Andalucía (2007-2013)

<u>APELLIDOS Y NOMBRE / RAZÓN SOCIAL</u>	<u>NIF</u>	<u>EXPEDIENTE</u>	<u>ANUALIDAD DE PAGO</u>
GARRIDO AGUIRRE JOSE MANUEL	29370269M	5007835	7ª

Resumen de superficies

<u>GRUPO DE PAGO</u>	<u>SUPERFICIE (Hectáreas)</u>				<u>% Sobredeclaración (1)</u>
	<u>Declarada admisible</u>	<u>Comprometida</u>	<u>Declarada Reducida(3)</u>	<u>Resuelta</u>	
OLIVAR EN PENDIENTE	8,71		5,96	5,96	0,00
TOTAL	8,71	5,96	5,96	5,96	

% PENALIZACIÓN**IMPORTE (Euros)**

<u>Admisibilidad (2)</u>	<u>Presentación tardía</u>	<u>Omisión declaración</u>	<u>Condicionalidad</u>		<u>Calculado(4)</u>	<u>FEADER(EJE2)</u>	<u>MAGRAMA</u>	<u>CAPDER</u>	<u>Total</u>
50,00	0,00	0,00	0,00	A pagar	1.986,83	794,73	72,82	125,86	993,41

RECINTOS

<u>REFERENCIA SIGPAC</u>	<u>CULTIVO S/R</u>	<u>CONV.</u>	<u>GRUPO PAGO</u>	<u>SUPERFICIE (Hectáreas)</u>					
				<u>Declarada admisible</u>	<u>Conv. SIGPAC</u>	<u>Control C.(5)</u>	<u>Determinada</u>	<u>Certificada</u>	
21-009-003-00037-001	101000	S	NO	OLIVAR EN PENDIENTE	0,46		0,00	0,46	0,46
21-009-003-00114-001	101000	S	NO	OLIVAR EN PENDIENTE	6,14		5,24	5,96	6,14
21-009-003-00151-001	101000	S	NO	OLIVAR EN PENDIENTE	0,13		0,13	0,13	0,13
21-009-003-00151-003	101000	S	NO	OLIVAR EN PENDIENTE	0,03		0,03	0,03	0,03
21-009-003-00151-005	101000	S	NO	OLIVAR EN PENDIENTE	0,60		0,60	0,60	0,60
21-009-003-00170-002	101000	S	NO	OLIVAR EN PENDIENTE	0,72		0,49	0,72	0,72
21-009-003-00174-001	101000	S	NO	OLIVAR EN PENDIENTE	0,63		0,00	0,63	0,63

<u>Id. Com</u>	<u>Compromiso</u>	<u>% admisibilidad</u>
C4	Cultivo solicitado distinto al determinado	50,00

<u>APELLIDOS Y NOMBRE / RAZÓN SOCIAL</u>	<u>NIF</u>	<u>EXPEDIENTE</u>	<u>ANUALIDAD DE PAGO</u>
GARRIDO SAURO EMILIO	28369537A	5003443	7ª

Resumen de superficies

<u>GRUPO DE PAGO</u>	<u>SUPERFICIE (Hectáreas)</u>				<u>% Sobredeclaración (1)</u>
	<u>Declarada admisible</u>	<u>Comprometida</u>	<u>Declarada Reducida(3)</u>	<u>Resuelta</u>	
OLIVAR	18,08		17,71	17,71	0,00
TOTAL	18,08	17,71	17,71	17,71	

% PENALIZACIÓN**IMPORTE (Euros)**

<u>Admisibilidad (2)</u>	<u>Presentación tardía</u>	<u>Omisión declaración</u>	<u>Condicionalidad</u>		<u>Calculado(4)</u>	<u>FEADER(EJE2)</u>	<u>MAGRAMA</u>	<u>CAPDER</u>	<u>Total</u>
0,00	0,00	0,00	0,00	A pagar	4.308,31	3.446,65	315,80	545,86	4.308,31

RECINTOS

<u>REFERENCIA SIGPAC</u>	<u>CULTIVO S/R</u>	<u>CONV.</u>	<u>GRUPO PAGO</u>	<u>SUPERFICIE (Hectáreas)</u>					
				<u>Declarada admisible</u>	<u>Conv. SIGPAC</u>	<u>Control C.(5)</u>	<u>Determinada</u>	<u>Certificada</u>	
21-056-012-00232-002	101000	S	NO	OLIVAR	1,44		1,43	1,44	1,44
21-056-012-00241-001	101000	S	NO	OLIVAR	0,35		0,34	0,35	0,35
21-056-013-00046-002	101000	S	NO	OLIVAR	5,98		5,84	5,98	5,98
21-056-013-00047-005	101000	S	NO	OLIVAR	10,31		10,13	10,31	10,31

1. Reducciones previstas por sobredeclaración, artículo 16 del Reglamento (UE) nº 65/2011

2. Resolución de 3 de agosto de 2012 de la Dirección General de Fondos Agrarios (BOJA nº 159, 14 de agosto de 2012)

3. Superficie declarada admisible tras el ajuste con la conversión SIGPAC para el grupo de pago de herbáceos.

Menor valor entre la superficie declarada admisible tras el ajuste con la conversión SIGPAC y la comprometida admisible para el resto de grupos de pago

4. Se calcula sobre la superficie declarada reducida

5. Superficie de cultivo válido para la ayuda determinada en campo para el grupo de pago de herbáceos.

Superficie de cultivo válido para la ayuda determinada en campo tras el ajuste con la superficie comprometida admisible para el resto de grupos de pago

* Ayuda cofinanciada a través del Plan de Reestructuración del Tabaco de Andalucía contemplado en el Programa de Desarrollo Rural de Andalucía (2007-2013)

<u>APELLIDOS Y NOMBRE / RAZÓN SOCIAL</u>	<u>NIF</u>	<u>EXPEDIENTE</u>	<u>ANUALIDAD DE PAGO</u>
GARROTE DIAZ MANUEL	34096221D	5003877	7ª

Resumen de superficies

<u>GRUPO DE PAGO</u>	<u>SUPERFICIE (Hectáreas)</u>				<u>% Sobredeclaración (1)</u>
	<u>Declarada admisible</u>	<u>Comprometida</u>	<u>Declarada Reducida(3)</u>	<u>Resuelta</u>	
OLIVAR EN PENDIENTE	2,06		2,06	2,06	0,00
TOTAL	2,06	2,07	2,06	2,06	

% PENALIZACIÓN**IMPORTE (Euros)**

<u>Admisibilidad (2)</u>	<u>Presentación tardía</u>	<u>Omisión declaración</u>	<u>Condicionalidad</u>		<u>Calculado(4)</u>	<u>FEADER(EJE2)</u>	<u>MAGRAMA</u>	<u>CAPDER</u>	<u>Total</u>
0,00	0,00	0,00	0,00	Pago realizado		373,58	34,23	59,16	466,97
				A pagar		175,80	16,11	27,84	219,75
				TOTAL	686,72	549,38	50,34	87,00	686,72

RECINTOS

<u>REFERENCIA SIGPAC</u>	<u>CULTIVO S/R</u>	<u>CONV.</u>	<u>GRUPO PAGO</u>	<u>Declarada admisible</u>	<u>Conv. SIGPAC</u>	<u>SUPERFICIE (Hectáreas)</u>	<u>Control C.(5)</u>	<u>Determinada</u>	<u>Certificada</u>
21-078-030-00091-001	101000 S	NO	OLIVAR EN PENDIENTE	0,88	0,88		0,88	0,88	0,88
21-078-030-00094-002	101000 S	NO	OLIVAR EN PENDIENTE	1,18			1,18	1,18	1,18

<u>APELLIDOS Y NOMBRE / RAZÓN SOCIAL</u>	<u>NIF</u>	<u>EXPEDIENTE</u>	<u>ANUALIDAD DE PAGO</u>
GARROTE MICHININA MANUEL	29410200P	5001989	7ª

Resumen de superficies

<u>GRUPO DE PAGO</u>	<u>SUPERFICIE (Hectáreas)</u>				<u>% Sobredeclaración (1)</u>
	<u>Declarada admisible</u>	<u>Comprometida</u>	<u>Declarada Reducida(3)</u>	<u>Resuelta</u>	
OLIVAR EN PENDIENTE	4,97		4,93	4,93	0,00
TOTAL	4,97	4,93	4,93	4,93	

% PENALIZACIÓN**IMPORTE (Euros)**

<u>Admisibilidad (2)</u>	<u>Presentación tardía</u>	<u>Omisión declaración</u>	<u>Condicionalidad</u>		<u>Calculado(4)</u>	<u>FEADER(EJE2)</u>	<u>MAGRAMA</u>	<u>CAPDER</u>	<u>Total</u>
0,00	0,00	0,00	0,00	Pago realizado		894,04	81,92	141,59	1.117,55
				A pagar		420,73	38,55	66,63	525,91
				TOTAL	1.643,46	1.314,77	120,47	208,22	1.643,46

RECINTOS

<u>REFERENCIA SIGPAC</u>	<u>CULTIVO S/R</u>	<u>CONV.</u>	<u>GRUPO PAGO</u>	<u>Declarada admisible</u>	<u>Conv. SIGPAC</u>	<u>SUPERFICIE (Hectáreas)</u>	<u>Control C.(5)</u>	<u>Determinada</u>	<u>Certificada</u>
21-078-030-00083-005	101000 S	NO	OLIVAR EN PENDIENTE	0,52			0,51	0,52	0,52
21-078-030-00105-002	101000 S	NO	OLIVAR EN PENDIENTE	4,45			4,42	4,45	4,45



1. Reducciones previstas por sobredeclaración, artículo 16 del Reglamento (UE) nº 65/2011

2. Resolución de 3 de agosto de 2012 de la Dirección General de Fondos Agrarios (BOJA nº 159, 14 de agosto de 2012)

3. Superficie declarada admisible tras el ajuste con la conversión SIGPAC para el grupo de pago de herbáceos.

4. Menor valor entre la superficie declarada admisible tras el ajuste con la conversión SIGPAC y la comprometida admisible para el resto de grupos de pago

5. Se calcula sobre la superficie declarada reducida

6. Superficie de cultivo válido para la ayuda determinada en campo para el grupo de pago de herbáceos.

7. Superficie de cultivo válido para la ayuda determinada en campo tras el ajuste con la superficie comprometida admisible para el resto de grupos de pago

* Ayuda cofinanciada a través del Plan de Reestructuración del Tabaco de Andalucía contemplado en el Programa de Desarrollo Rural de Andalucía (2007-2013)

<u>APELLIDOS Y NOMBRE / RAZÓN SOCIAL</u>	<u>NIF</u>	<u>EXPEDIENTE</u>	<u>ANUALIDAD DE PAGO</u>
GARZON NAVARRO DOMINGO	29279421F	5001960	7ª

Resumen de superficies

<u>GRUPO DE PAGO</u>	<u>SUPERFICIE (Hectáreas)</u>				<u>% Sobredeclaración (1)</u>
	<u>Declarada admisible</u>	<u>Comprometida</u>	<u>Declarada Reducida(3)</u>	<u>Resuelta</u>	
OLIVAR	2,52		2,00	2,00	0,00
OLIVAR EN PENDIENTE	3,25		2,63	2,63	0,00
TOTAL	5,77	4,63	4,63	4,63	

% PENALIZACIÓN**IMPORTE (Euros)**

<u>Admisibilidad (2)</u>	<u>Presentación tardía</u>	<u>Omisión declaración</u>	<u>Condicionalidad</u>		<u>Calculado(4)</u>	<u>FEADER(EJE2)</u>	<u>MAGRAMA</u>	<u>CAPDER</u>	<u>Total</u>
0,00	0,00	0,00	0,00	Pago realizado		741,62	67,95	117,46	927,03
				A pagar		349,00	31,98	55,27	436,25
				TOTAL	1.363,28	1.090,62	99,93	172,73	1.363,28

RECINTOS

<u>REFERENCIA SIGPAC</u>	<u>CULTIVO</u>	<u>S/R</u>	<u>CONV.</u>	<u>GRUPO PAGO</u>	<u>Declarada admisible</u>	<u>SUPERFICIE (Hectáreas)</u>		
					<u>Conv. SIGPAC</u>	<u>Control C.(5)</u>	<u>Determinada</u>	<u>Certificada</u>
21-078-030-00028-002	101000	S	NO	OLIVAR EN PENDIENTE	1,03		1,03	1,03
21-078-030-00109-005	101000	S	NO	OLIVAR EN PENDIENTE	1,57		1,24	1,57
21-078-039-00045-007	101000	S	NO	OLIVAR EN PENDIENTE	0,12		0,12	0,12
21-078-039-00045-009	101000	S	NO	OLIVAR EN PENDIENTE	0,07		0,07	0,07
21-078-039-00045-012	101000	S	NO	OLIVAR EN PENDIENTE	0,02		0,02	0,02
21-078-039-00045-014	101000	S	NO	OLIVAR EN PENDIENTE	0,03		0,03	0,03
21-078-039-00045-015	101000	S	NO	OLIVAR EN PENDIENTE	0,24		0,24	0,24
21-078-039-00048-005	101000	S	NO	OLIVAR EN PENDIENTE	0,17		0,13	0,17
21-078-047-00062-002	101000	S	NO	OLIVAR	2,52		2,19	2,52

<u>APELLIDOS Y NOMBRE / RAZÓN SOCIAL</u>	<u>NIF</u>	<u>EXPEDIENTE</u>	<u>ANUALIDAD DE PAGO</u>
GARZON NAVARRO LUISA	29279301W	5001962	7ª

Resumen de superficies

<u>GRUPO DE PAGO</u>	<u>SUPERFICIE (Hectáreas)</u>				<u>% Sobredeclaración (1)</u>
	<u>Declarada admisible</u>	<u>Comprometida</u>	<u>Declarada Reducida(3)</u>	<u>Resuelta</u>	
OLIVAR EN PENDIENTE	7,79		6,37	6,37	0,00
TOTAL	7,79	6,37	6,37	6,37	

% PENALIZACIÓN**IMPORTE (Euros)**

<u>Admisibilidad (2)</u>	<u>Presentación tardía</u>	<u>Omisión declaración</u>	<u>Condicionalidad</u>		<u>Calculado(4)</u>	<u>FEADER(EJE2)</u>	<u>MAGRAMA</u>	<u>CAPDER</u>	<u>Total</u>
0,00	0,00	0,00	0,00	Pago realizado		1.155,18	105,84	182,96	1.443,98
				A pagar		543,62	49,81	86,09	679,52
				TOTAL	2.123,50	1.698,80	155,65	269,05	2.123,50

RECINTOS

<u>REFERENCIA SIGPAC</u>	<u>CULTIVO</u>	<u>S/R</u>	<u>CONV.</u>	<u>GRUPO PAGO</u>	<u>Declarada admisible</u>	<u>SUPERFICIE (Hectáreas)</u>		
					<u>Conv. SIGPAC</u>	<u>Control C.(5)</u>	<u>Determinada</u>	<u>Certificada</u>
21-078-030-00023-009	101000	S	NO	OLIVAR EN PENDIENTE	7,79	6,37	6,37	7,84

1. Reducciones previstas por sobredeclaración, artículo 16 del Reglamento (UE) nº 65/2011

2. Resolución de 3 de agosto de 2012 de la Dirección General de Fondos Agrarios (BOJA nº 159, 14 de agosto de 2012)

3. Superficie declarada admisible tras el ajuste con la conversión SIGPAC para el grupo de pago de herbáceos.

4. Menor valor entre la superficie declarada admisible tras el ajuste con la conversión SIGPAC y la comprometida admisible para el resto de grupos de pago

5. Se calcula sobre la superficie declarada reducida

6. Superficie de cultivo válido para la ayuda determinada en campo para el grupo de pago de herbáceos.

7. Superficie de cultivo válido para la ayuda determinada en campo tras el ajuste con la superficie comprometida admisible para el resto de grupos de pago

* Ayuda cofinanciada a través del Plan de Reestructuración del Tabaco de Andalucía contemplado en el Programa de Desarrollo Rural de Andalucía (2007-2013)

<u>APELLIDOS Y NOMBRE / RAZÓN SOCIAL</u>	<u>NIF</u>	<u>EXPEDIENTE</u>	<u>ANUALIDAD DE PAGO</u>
GARZON SANCHEZ ANTONIO	75511737T	5007701	7ª

Resumen de superficies

<u>GRUPO DE PAGO</u>	<u>SUPERFICIE (Hectáreas)</u>				<u>% Sobredeclaración (1)</u>
	<u>Declarada admisible</u>	<u>Comprometida</u>	<u>Declarada Reducida(3)</u>	<u>Resuelta</u>	
OLIVAR EN PENDIENTE	2,51		2,42	2,42	0,00
TOTAL	2,51	2,42	2,42	2,42	

% PENALIZACIÓN**IMPORTE (Euros)**

<u>Admisibilidad (2)</u>	<u>Presentación tardía</u>	<u>Omisión declaración</u>	<u>Condicionalidad</u>		<u>Calculado(4)</u>	<u>FEADER(EJE2)</u>	<u>MAGRAMA</u>	<u>CAPDER</u>	<u>Total</u>
0,00	0,00	0,00	0,00	Pago realizado		438,86	40,21	69,51	548,58
				A pagar		206,52	18,92	32,71	258,15
				TOTAL	806,73	645,38	59,13	102,22	806,73

RECINTOS

<u>REFERENCIA SIGPAC</u>	<u>CULTIVO S/R</u>	<u>CONV.</u>	<u>GRUPO PAGO</u>	<u>Declarada admisible</u>	<u>SUPERFICIE (Hectáreas)</u>	<u>Conv. SIGPAC</u>	<u>Control C.(5)</u>	<u>Determinada</u>	<u>Certificada</u>
21-068-020-00220-001	101000 S	NO	OLIVAR EN PENDIENTE	0,64				0,63	0,64
21-068-020-00296-001	101000 S	NO	OLIVAR EN PENDIENTE	1,87				1,79	1,87

<u>APELLIDOS Y NOMBRE / RAZÓN SOCIAL</u>	<u>NIF</u>	<u>EXPEDIENTE</u>	<u>ANUALIDAD DE PAGO</u>
GATA TORRES FRUCTUOSO	29709174M	5001961	4ª

Resumen de superficies

<u>GRUPO DE PAGO</u>	<u>SUPERFICIE (Hectáreas)</u>				<u>% Sobredeclaración (1)</u>
	<u>Declarada admisible</u>	<u>Comprometida</u>	<u>Declarada Reducida(3)</u>	<u>Resuelta</u>	
OLIVAR EN PENDIENTE	8,53		8,53	8,53	0,00
TOTAL	8,53	8,53	8,53	8,53	

% PENALIZACIÓN**IMPORTE (Euros)**

<u>Admisibilidad (2)</u>	<u>Presentación tardía</u>	<u>Omisión declaración</u>	<u>Condicionalidad</u>		<u>Calculado(4)</u>	<u>FEADER(EJE2)</u>	<u>MAGRAMA</u>	<u>CAPDER</u>	<u>Total</u>
0,00	0,00	0,00	0,00	Pago realizado		1.546,90	141,73	244,99	1.933,62
				A pagar		727,95	66,70	115,29	909,94
				TOTAL	2.843,56	2.274,85	208,43	360,28	2.843,56

RECINTOS

<u>REFERENCIA SIGPAC</u>	<u>CULTIVO S/R</u>	<u>CONV.</u>	<u>GRUPO PAGO</u>	<u>Declarada admisible</u>	<u>SUPERFICIE (Hectáreas)</u>	<u>Conv. SIGPAC</u>	<u>Control C.(5)</u>	<u>Determinada</u>	<u>Certificada</u>
21-078-030-00057-002	101000 S	NO	OLIVAR EN PENDIENTE	8,53				8,53	8,53



1. Reducciones previstas por sobredeclaración, artículo 16 del Reglamento (UE) nº 65/2011

2. Resolución de 3 de agosto de 2012 de la Dirección General de Fondos Agrarios (BOJA nº 159, 14 de agosto de 2012)

3. Superficie declarada admisible tras el ajuste con la conversión SIGPAC para el grupo de pago de herbáceos.

4. Menor valor entre la superficie declarada admisible tras el ajuste con la conversión SIGPAC y la comprometida admisible para el resto de grupos de pago

5. Se calcula sobre la superficie declarada reducida

6. Superficie de cultivo válido para la ayuda determinada en campo para el grupo de pago de herbáceos.

7. Superficie de cultivo válido para la ayuda determinada en campo tras el ajuste con la superficie comprometida admisible para el resto de grupos de pago

* Ayuda cofinanciada a través del Plan de Reestructuración del Tabaco de Andalucía contemplado en el Programa de Desarrollo Rural de Andalucía (2007-2013)

<u>APELLIDOS Y NOMBRE / RAZÓN SOCIAL</u>	<u>NIF</u>	<u>EXPEDIENTE</u>	<u>ANUALIDAD DE PAGO</u>
GIL MORENO ALICIA	75521569B	5009734	6ª

Resumen de superficies

<u>GRUPO DE PAGO</u>	<u>SUPERFICIE (Hectáreas)</u>				<u>% Sobredeclaración (1)</u>
	<u>Declarada admisible</u>	<u>Comprometida</u>	<u>Declarada Reducida(3)</u>	<u>Resuelta</u>	
OLIVAR EN PENDIENTE	4,72		4,68	4,68	0,00
TOTAL	4,72	4,68	4,68	4,68	

% PENALIZACIÓN**IMPORTE (Euros)**

<u>Admisibilidad (2)</u>	<u>Presentación tardía</u>	<u>Omisión declaración</u>	<u>Condicionalidad</u>		<u>Calculado(4)</u>	<u>FEADER(EJE2)</u>	<u>MAGRAMA</u>	<u>CAPDER</u>	<u>Total</u>
0,00	0,00	0,00	0,00	Pago realizado		848,71	77,76	134,41	1.060,88
				A pagar		399,39	36,59	63,26	499,24
				TOTAL	1.560,12	1.248,10	114,35	197,67	1.560,12

RECINTOS

<u>REFERENCIA SIGPAC</u>	<u>CULTIVO S/R</u>	<u>CONV.</u>	<u>GRUPO PAGO</u>	<u>Declarada admisible</u>	<u>SUPERFICIE (Hectáreas)</u>		
					<u>Conv. SIGPAC</u>	<u>Control C.(5)</u>	<u>Determinada Certificada</u>
21-031-002-00340-006	101000 S	NO	OLIVAR EN PENDIENTE	0,90		0,90	0,90
21-031-002-00340-007	101000 S	NO	OLIVAR EN PENDIENTE	0,02		0,02	0,02
21-031-002-00340-008	101000 S	NO	OLIVAR EN PENDIENTE	0,43		0,43	0,43
21-031-002-00340-009	101000 S	NO	OLIVAR EN PENDIENTE	2,64		2,62	2,64
21-031-007-00005-005	101000 S	NO	OLIVAR EN PENDIENTE	0,73		0,71	0,73



1. Reducciones previstas por sobredeclaración, artículo 16 del Reglamento (UE) nº 65/2011

2. Resolución de 3 de agosto de 2012 de la Dirección General de Fondos Agrarios (BOJA nº 159, 14 de agosto de 2012)

3. Superficie declarada admisible tras el ajuste con la conversión SIGPAC para el grupo de pago de herbáceos.

Menor valor entre la superficie declarada admisible tras el ajuste con la conversión SIGPAC y la comprometida admisible para el resto de grupos de pago

4. Se calcula sobre la superficie declarada reducida

5. Superficie de cultivo válido para la ayuda determinada en campo para el grupo de pago de herbáceos.

Superficie de cultivo válido para la ayuda determinada en campo tras el ajuste con la superficie comprometida admisible para el resto de grupos de pago

* Ayuda cofinanciada a través del Plan de Reestructuración del Tabaco de Andalucía contemplado en el Programa de Desarrollo Rural de Andalucía (2007-2013)

<u>APellidos y nombre / RAZÓN SOCIAL</u>	<u>NIF</u>	<u>EXPEDIENTE</u>	<u>ANUALIDAD DE PAGO</u>
GIL MORENO FRANCISCO	28334265J	5009730	6ª

Resumen de superficies

<u>GRUPO DE PAGO</u>	<u>SUPERFICIE (Hectáreas)</u>				<u>% Sobredeclaración (1)</u>
	<u>Declarada admisible</u>	<u>Comprometida</u>	<u>Declarada Reducida(3)</u>	<u>Resuelta</u>	
OLIVAR	1,29		1,23	1,23	0,00
OLIVAR EN PENDIENTE	7,74		7,49	7,49	0,00
TOTAL	9,03	8,77	8,72	8,72	

% PENALIZACIÓN**IMPORTE (Euros)**

<u>Admisibilidad (2)</u>	<u>Presentación tardía</u>	<u>Omisión declaración</u>	<u>Condicionalidad</u>	<u>Pago realizado</u>	<u>Calculado(4)</u>	<u>FEADER(EJE2)</u>	<u>MAGRAMA</u>	<u>CAPDER</u>	<u>Total</u>
0,00	0,00	0,00	0,00			1.521,07	139,37	240,90	1.901,34
				A pagar		715,80	65,59	113,36	894,75
				TOTAL	2.796,09	2.236,87	204,96	354,26	2.796,09

RECINTOS

<u>REFERENCIA SIGPAC</u>	<u>CULTIVO</u>	<u>S/R</u>	<u>CONV.</u>	<u>GRUPO PAGO</u>	<u>Declarada admisible</u>	<u>SUPERFICIE (Hectáreas)</u>		
					<u>Conv. SIGPAC</u>	<u>Control C.(5)</u>	<u>Determinada</u>	<u>Certificada</u>
21-031-002-00057-001	101000	S	NO	OLIVAR	0,60		0,54	0,54
21-031-002-00428-003	101000	S	NO	OLIVAR	0,14		0,14	0,14
21-031-002-00428-005	101000	S	NO	OLIVAR	0,04		0,04	0,04
21-031-002-00428-008	101000	S	NO	OLIVAR	0,14		0,14	0,14
21-031-002-00428-009	101000	S	NO	OLIVAR	0,06		0,06	0,06
21-031-002-00428-010	101000	S	NO	OLIVAR	0,28		0,28	0,28
21-031-002-00428-012	101000	S	NO	OLIVAR EN PENDIENTE	0,99		0,99	0,99
21-031-002-00428-013	101000	S	NO	OLIVAR	0,03		0,03	0,03
21-031-002-00428-015	101000	S	NO	OLIVAR EN PENDIENTE	0,41		0,40	0,41
21-031-003-00180-003	101000	S	NO	OLIVAR EN PENDIENTE	2,84		2,82	2,84
21-031-008-00254-001	101000	S	NO	OLIVAR EN PENDIENTE	0,28		0,28	0,28
21-031-008-00254-009	101000	S	NO	OLIVAR EN PENDIENTE	0,01		0,01	0,01
21-031-008-00254-012	101000	S	NO	OLIVAR EN PENDIENTE	0,25		0,23	0,25
21-031-008-00254-013	101000	S	NO	OLIVAR EN PENDIENTE	0,05		0,05	0,05
21-031-008-00254-014	101000	S	NO	OLIVAR EN PENDIENTE	0,04		0,04	0,04
21-031-008-00255-001	101000	S	NO	OLIVAR EN PENDIENTE	1,00		1,00	1,00
21-031-008-00319-002	101000	S	NO	OLIVAR EN PENDIENTE	1,87		1,67	1,87

INCIDENCIA DESCRIPCIÓN

- 73103 El recinto declarado no cumple con las normas de producción ecológica (compromiso anexo 1, Orden 24 marzo 2011)
Recinto:21-031-002-00428-019 Cultivo:101000 OLIVAR-SIN VARIEDAD Secano
- 73104 Recinto declarado que no cumple en su totalidad con las normas de producción ecológica (compromiso anexo 1, Orden 24 marzo 2011)
Recinto:21-031-002-00057-001 Cultivo:101000 OLIVAR-SIN VARIEDAD Secano Sup. Declarada:0,6 Sup. Certificada:0,54
- 73105 Cultivo, variedad, régimen y/o uso del recinto SIGPAC no compatible con la submedida (anexo 9, Orden 24 marzo 2011)
Recinto:21-031-002-00428-019 Cultivo:101000 OLIVAR-SIN VARIEDAD Secano Uso Sigpac:PS



1. Reducciones previstas por sobredeclaración, artículo 16 del Reglamento (UE) nº 65/2011

2. Resolución de 3 de agosto de 2012 de la Dirección General de Fondos Agrarios (BOJA nº 159, 14 de agosto de 2012)

3. Superficie declarada admisible tras el ajuste con la conversión SIGPAC para el grupo de pago de herbáceos.

4. Menor valor entre la superficie declarada admisible tras el ajuste con la conversión SIGPAC y la comprometida admisible para el resto de grupos de pago

5. Se calcula sobre la superficie declarada reducida

6. Superficie de cultivo válido para la ayuda determinada en campo para el grupo de pago de herbáceos.

7. Superficie de cultivo válido para la ayuda determinada en campo tras el ajuste con la superficie comprometida admisible para el resto de grupos de pago

* Ayuda cofinanciada a través del Plan de Reestructuración del Tabaco de Andalucía contemplado en el Programa de Desarrollo Rural de Andalucía (2007-2013)

<u>APELLIDOS Y NOMBRE / RAZÓN SOCIAL</u>	<u>NIF</u>	<u>EXPEDIENTE</u>	<u>ANUALIDAD DE PAGO</u>
GIRONA PAVON JOSE LUIS	27903905Y	5005100	6ª

Resumen de superficies

<u>GRUPO DE PAGO</u>	<u>SUPERFICIE (Hectáreas)</u>				<u>% Sobredeclaración (1)</u>
	<u>Declarada admisible</u>	<u>Comprometida</u>	<u>Declarada Reducida(3)</u>	<u>Resuelta</u>	
OLIVAR EN PENDIENTE	4,27		4,27	4,27	0,00
TOTAL	4,27	4,27	4,27	4,27	

% PENALIZACIÓN**IMPORTE (Euros)**

<u>Admisibilidad (2)</u>	<u>Presentación tardía</u>	<u>Omisión declaración</u>	<u>Condicionalidad</u>		<u>Calculado(4)</u>	<u>FEADER(EJE2)</u>	<u>MAGRAMA</u>	<u>CAPDER</u>	<u>Total</u>
0,00	0,00	0,00	0,00	Pago realizado		774,36	70,95	122,64	967,95
				A pagar		364,40	33,39	57,71	455,50
				TOTAL	1.423,45	1.138,76	104,34	180,35	1.423,45

RECINTOS

<u>REFERENCIA SIGPAC</u>	<u>CULTIVO S/R</u>	<u>CONV.</u>	<u>GRUPO PAGO</u>	<u>Declarada admisible</u>	<u>SUPERFICIE (Hectáreas)</u>	<u>Conv. SIGPAC</u>	<u>Control C.(5)</u>	<u>Determinada</u>	<u>Certificada</u>
21-009-004-00029-003	101000 S	NO	OLIVAR EN PENDIENTE	4,27				4,27	4,27



1. Reducciones previstas por sobredeclaración, artículo 16 del Reglamento (UE) nº 65/2011

2. Resolución de 3 de agosto de 2012 de la Dirección General de Fondos Agrarios (BOJA nº 159, 14 de agosto de 2012)

3. Superficie declarada admisible tras el ajuste con la conversión SIGPAC para el grupo de pago de herbáceos.

4. Menor valor entre la superficie declarada admisible tras el ajuste con la conversión SIGPAC y la comprometida admisible para el resto de grupos de pago

5. Se calcula sobre la superficie declarada reducida

6. Superficie de cultivo válido para la ayuda determinada en campo para el grupo de pago de herbáceos.

7. Superficie de cultivo válido para la ayuda determinada en campo tras el ajuste con la superficie comprometida admisible para el resto de grupos de pago

* Ayuda cofinanciada a través del Plan de Reestructuración del Tabaco de Andalucía contemplado en el Programa de Desarrollo Rural de Andalucía (2007-2013)

<u>APellidos y nombre / RAZÓN SOCIAL</u>	<u>NIF</u>	<u>EXPEDIENTE</u>	<u>ANUALIDAD DE PAGO</u>
GOMEZ GONZALEZ MARIA ANTONIA	29427600C	5000428	4ª

Resumen de superficies

<u>GRUPO DE PAGO</u>	<u>SUPERFICIE (Hectáreas)</u>				<u>% Sobredeclaración (1)</u>
	<u>Declarada admisible</u>	<u>Comprometida</u>	<u>Declarada Reducida(3)</u>	<u>Resuelta</u>	
OLIVAR EN PENDIENTE	5,07		3,79	3,79	0,00
OLIVAR	1,94		1,85	1,85	0,00
TOTAL	7,01	5,74	5,64	5,64	

% PENALIZACIÓN**IMPORTE (Euros)**

<u>Admisibilidad (2)</u>	<u>Presentación tardía</u>	<u>Omisión declaración</u>	<u>Condicionalidad</u>	<u>Pago realizado</u>	<u>Calculado(4)</u>	<u>FEADER(EJE2)</u>	<u>MAGRAMA</u>	<u>CAPDER</u>	<u>Total</u>
0,00	0,00	0,00	0,00			932,13	85,41	147,63	1.165,17
				A pagar		438,65	40,19	69,47	548,31
				TOTAL	1.713,48	1.370,78	125,60	217,10	1.713,48

RECINTOS

<u>REFERENCIA SIGPAC</u>	<u>CULTIVO</u>	<u>S/R</u>	<u>CONV.</u>	<u>GRUPO PAGO</u>	<u>SUPERFICIE (Hectáreas)</u>				
					<u>Declarada admisible</u>	<u>Conv. SIGPAC</u>	<u>Control C.(5)</u>	<u>Determinada</u>	<u>Certificada</u>
21-008-010-00069-004	101000	S	NO	OLIVAR EN PENDIENTE	0,03	0,03		0,03	0,03
21-008-010-00069-005	101000	S	NO	OLIVAR EN PENDIENTE	0,51	0,51		0,51	0,52
21-008-010-00072-006	101000	S	NO	OLIVAR EN PENDIENTE	2,20			2,20	2,19
21-008-010-00079-002	101000	S	NO	OLIVAR EN PENDIENTE	1,05			1,05	1,04
21-008-010-00203-001	101000	S	SI	OLIVAR	0,14			0,05	0,14
21-008-010-00213-002	101000	S	NO	OLIVAR	1,80	1,80		1,80	1,80

INCIDENCIA DESCRIPCIÓN

- 73103 El recinto declarado no cumple con las normas de producción ecológica (compromiso anexo 1, Orden 24 marzo 2011)
 Recinto:21-008-010-00069-001 Cultivo:101000 OLIVAR-SIN VARIEDAD Secano
 Recinto:21-008-010-00213-006 Cultivo:101000 OLIVAR-SIN VARIEDAD Secano
 Recinto:21-008-010-00213-007 Cultivo:101000 OLIVAR-SIN VARIEDAD Secano
- 73104 Recinto declarado que no cumple en su totalidad con las normas de producción ecológica (compromiso anexo 1, Orden 24 marzo 2011)
 Recinto:21-008-010-00072-006 Cultivo:101000 OLIVAR-SIN VARIEDAD Secano Sup. Declarada:2,2 Sup. Certificada:2,19
 Recinto:21-008-010-00079-002 Cultivo:101000 OLIVAR-SIN VARIEDAD Secano Sup. Declarada:1,05 Sup. Certificada:1,04
- 73105 Cultivo, variedad, régimen y/o uso del recinto SIGPAC no compatible con la submedida (anexo 9, Orden 24 marzo 2011)
 Recinto:21-008-010-00069-001 Cultivo:101000 OLIVAR-SIN VARIEDAD Secano Uso Sigpac:TA
 Recinto:21-008-010-00213-006 Cultivo:101000 OLIVAR-SIN VARIEDAD Secano Uso Sigpac:CA
 Recinto:21-008-010-00213-007 Cultivo:101000 OLIVAR-SIN VARIEDAD Secano Uso Sigpac:IM
- 73106 Recinto declarado no comprometido
 Recinto:21-008-010-00484-001 Cultivo:101000 OLIVAR-SIN VARIEDAD Secano



1. Reducciones previstas por sobredeclaración, artículo 16 del Reglamento (UE) nº 65/2011

2. Resolución de 3 de agosto de 2012 de la Dirección General de Fondos Agrarios (BOJA nº 159, 14 de agosto de 2012)

3. Superficie declarada admisible tras el ajuste con la conversión SIGPAC para el grupo de pago de herbáceos.

Menor valor entre la superficie declarada admisible tras el ajuste con la conversión SIGPAC y la comprometida admisible para el resto de grupos de pago

4. Se calcula sobre la superficie declarada reducida

5. Superficie de cultivo válido para la ayuda determinada en campo para el grupo de pago de herbáceos.

Superficie de cultivo válido para la ayuda determinada en campo tras el ajuste con la superficie comprometida admisible para el resto de grupos de pago

* Ayuda cofinanciada a través del Plan de Reestructuración del Tabaco de Andalucía contemplado en el Programa de Desarrollo Rural de Andalucía (2007-2013)

<u>APELLIDOS Y NOMBRE / RAZÓN SOCIAL</u>	<u>NIF</u>	<u>EXPEDIENTE</u>	<u>ANUALIDAD DE PAGO</u>
GOMEZ MESA CRISTOBAL	29431326C	5003421	4ª

Resumen de superficies

<u>GRUPO DE PAGO</u>	<u>SUPERFICIE (Hectáreas)</u>				<u>% Sobredeclaración (1)</u>
	<u>Declarada admisible</u>	<u>Comprometida</u>	<u>Declarada Reducida(3)</u>	<u>Resuelta</u>	
OLIVAR EN PENDIENTE	7,33		7,33	7,33	0,00
TOTAL	7,33	7,34	7,33	7,33	

% PENALIZACIÓN**IMPORTE (Euros)**

<u>Admisibilidad (2)</u>	<u>Presentación tardía</u>	<u>Omisión declaración</u>	<u>Condicionalidad</u>		<u>Calculado(4)</u>	<u>FEADER(EJE2)</u>	<u>MAGRAMA</u>	<u>CAPDER</u>	<u>Total</u>
0,00	0,00	0,00	0,00	Pago realizado		1.329,28	121,79	210,53	1.661,60
				A pagar		625,54	57,32	99,07	781,93
				TOTAL	2.443,53	1.954,82	179,11	309,60	2.443,53

RECINTOS

<u>REFERENCIA SIGPAC</u>	<u>CULTIVO S/R</u>	<u>CONV.</u>	<u>GRUPO PAGO</u>	<u>Declarada admisible</u>	<u>SUPERFICIE (Hectáreas)</u>		
				<u>Conv. SIGPAC</u>	<u>Control C.(5)</u>	<u>Determinada</u>	<u>Certificada</u>
21-061-003-00031-002	101000 S	NO	OLIVAR EN PENDIENTE	1,86		1,86	1,86
21-061-003-00044-002	101000 S	NO	OLIVAR EN PENDIENTE	0,64		0,64	0,64
21-061-003-00056-006	101000 S	NO	OLIVAR EN PENDIENTE	3,57		3,57	3,56
21-061-006-00053-006	101000 S	NO	OLIVAR EN PENDIENTE	1,20		1,20	1,20
21-061-006-00053-007	101000 S	NO	OLIVAR EN PENDIENTE	0,06		0,06	0,06

INCIDENCIA DESCRIPCIÓN

73104 Recinto declarado que no cumple en su totalidad con las normas de producción ecológica (compromiso anexo 1, Orden 24 marzo 2011)
 Recinto:21-061-003-00056-006 Cultivo:101000 OLIVAR-SIN VARIEDAD Secano Sup. Declarada:3,57 Sup. Certificada:3,56



1. Reducciones previstas por sobredeclaración, artículo 16 del Reglamento (UE) nº 65/2011

2. Resolución de 3 de agosto de 2012 de la Dirección General de Fondos Agrarios (BOJA nº 159, 14 de agosto de 2012)

3. Superficie declarada admisible tras el ajuste con la conversión SIGPAC para el grupo de pago de herbáceos.

Menor valor entre la superficie declarada admisible tras el ajuste con la conversión SIGPAC y la comprometida admisible para el resto de grupos de pago

4. Se calcula sobre la superficie declarada reducida

5. Superficie de cultivo válido para la ayuda determinada en campo para el grupo de pago de herbáceos.

Superficie de cultivo válido para la ayuda determinada en campo tras el ajuste con la superficie comprometida admisible para el resto de grupos de pago

* Ayuda cofinanciada a través del Plan de Reestructuración del Tabaco de Andalucía contemplado en el Programa de Desarrollo Rural de Andalucía (2007-2013)

<u>APELLIDOS Y NOMBRE / RAZÓN SOCIAL</u>	<u>NIF</u>	<u>EXPEDIENTE</u>	<u>ANUALIDAD DE PAGO</u>
GÓMEZ RODRÍGUEZ GERMAN	28773431V	5009324	6ª

Resumen de superficies

<u>GRUPO DE PAGO</u>	<u>SUPERFICIE (Hectáreas)</u>				<u>% Sobredeclaración (1)</u>
	<u>Declarada admisible</u>	<u>Comprometida</u>	<u>Declarada Reducida(3)</u>	<u>Resuelta</u>	
OLIVAR	1,29		0,02	0,02	0,00
OLIVAR EN PENDIENTE	7,98		6,15	6,15	0,00
TOTAL	9,27	6,17	6,17	6,17	

% PENALIZACIÓN**IMPORTE (Euros)**

<u>Admisibilidad (2)</u>	<u>Presentación tardía</u>	<u>Omisión declaración</u>	<u>Condicionalidad</u>	<u>Pago realizado</u>	<u>Calculado(4)</u>	<u>FEADER(EJE2)</u>	<u>MAGRAMA</u>	<u>CAPDER</u>	<u>Total</u>
20,00	0,00	0,00	0,00			894,35	81,95	141,63	1.117,93
				A pagar		420,87	38,56	66,66	526,09
				TOTAL	2.055,03	1.315,22	120,51	208,29	1.644,02

RECINTOS

<u>REFERENCIA SIGPAC</u>	<u>CULTIVO</u>	<u>S/R</u>	<u>CONV.</u>	<u>GRUPO PAGO</u>	<u>Declarada admisible</u>	<u>SUPERFICIE (Hectáreas)</u>			
					<u>Conv. SIGPAC</u>	<u>Control C.(5)</u>	<u>Determinada</u>	<u>Certificada</u>	
21-031-002-00348-001	101000	S	NO	OLIVAR EN PENDIENTE	1,06			0,97	0,97
21-031-002-00368-004	101000	S	NO	OLIVAR EN PENDIENTE	0,10			0,10	0,10
21-031-002-00368-008	101000	S	NO	OLIVAR EN PENDIENTE	0,21			0,20	0,21
21-031-007-00204-001	101000	S	NO	OLIVAR EN PENDIENTE	2,28			2,00	2,28
21-031-007-00205-001	101000	S	NO	OLIVAR EN PENDIENTE	0,79			0,76	0,68
21-031-007-00206-001	101000	S	NO	OLIVAR EN PENDIENTE	0,76			0,76	0,71
21-031-008-00014-003	101000	S	NO	OLIVAR EN PENDIENTE	1,45			1,36	1,45
21-031-008-00014-004	101000	S	NO	OLIVAR	0,02			0,02	0,02

INCIDENCIA DESCRIPCIÓN

73104 Recinto declarado que no cumple en su totalidad con las normas de producción ecológica (compromiso anexo 1, Orden 24 marzo 2011)

Recinto:21-031-002-00348-001 Cultivo:101000 OLIVAR-SIN VARIEDAD Secano Sup. Declarada:1,06 Sup. Certificada:0,97

Recinto:21-031-007-00205-001 Cultivo:101000 OLIVAR-SIN VARIEDAD Secano Sup. Declarada:0,79 Sup. Certificada:0,68

Recinto:21-031-007-00206-001 Cultivo:101000 OLIVAR-SIN VARIEDAD Secano Sup. Declarada:0,76 Sup. Certificada:0,71

Recinto:21-031-008-00139-001 Cultivo:101000 OLIVAR-SIN VARIEDAD Secano Sup. Declarada:0,29 Sup. Certificada:0,28

73106 Recinto declarado no comprometido

Recinto:21-031-008-00111-001 Cultivo:101000 OLIVAR-SIN VARIEDAD Secano

Recinto:21-031-008-00139-001 Cultivo:101000 OLIVAR-SIN VARIEDAD Secano

Recinto:21-031-008-00140-001 Cultivo:101000 OLIVAR-SIN VARIEDAD Secano

Recinto:21-031-008-00171-001 Cultivo:101000 OLIVAR-SIN VARIEDAD Secano

<u>Id. Com</u>	<u>Compromiso</u>	<u>% admisibilidad</u>
C1_03	Cumplir con las normas de producción establecidas en el Reglamento (CE) nº 834/2007, del Consejo, de 28 de junio de 2007, que regula la producción ecológica.	20,00



1. Reducciones previstas por sobredeclaración, artículo 16 del Reglamento (UE) nº 65/2011

2. Resolución de 3 de agosto de 2012 de la Dirección General de Fondos Agrarios (BOJA nº 159, 14 de agosto de 2012)

3. Superficie declarada admisible tras el ajuste con la conversión SIGPAC para el grupo de pago de herbáceos.

Menor valor entre la superficie declarada admisible tras el ajuste con la conversión SIGPAC y la comprometida admisible para el resto de grupos de pago

4. Se calcula sobre la superficie declarada reducida

5. Superficie de cultivo válido para la ayuda determinada en campo para el grupo de pago de herbáceos.

Superficie de cultivo válido para la ayuda determinada en campo tras el ajuste con la superficie comprometida admisible para el resto de grupos de pago

* Ayuda cofinanciada a través del Plan de Reestructuración del Tabaco de Andalucía contemplado en el Programa de Desarrollo Rural de Andalucía (2007-2013)

<u>APELLIDOS Y NOMBRE / RAZÓN SOCIAL</u>	<u>NIF</u>	<u>EXPEDIENTE</u>	<u>ANUALIDAD DE PAGO</u>
GONZALEZ ARROYO ROSA MARIA	28895150C	5002455	6ª

Resumen de superficies

<u>GRUPO DE PAGO</u>	<u>SUPERFICIE (Hectáreas)</u>				<u>% Sobredeclaración (1)</u>
	<u>Declarada admisible</u>	<u>Comprometida</u>	<u>Declarada Reducida(3)</u>	<u>Resuelta</u>	
OLIVAR EN PENDIENTE	3,63		3,63	3,63	0,00
TOTAL	3,63	3,66	3,63	3,63	

% PENALIZACIÓN**IMPORTE (Euros)**

<u>Admisibilidad (2)</u>	<u>Presentación tardía</u>	<u>Omisión declaración</u>	<u>Condicionalidad</u>		<u>Calculado(4)</u>	<u>FEADER(EJE2)</u>	<u>MAGRAMA</u>	<u>CAPDER</u>	<u>Total</u>
0,00	0,00	0,00	0,00	Pago realizado		658,29	60,32	104,26	822,87
				A pagar		309,78	28,38	49,07	387,23
				TOTAL	1.210,10	968,07	88,70	153,33	1.210,10

RECINTOS

<u>REFERENCIA SIGPAC</u>	<u>CULTIVO S/R</u>	<u>CONV.</u>	<u>GRUPO PAGO</u>	<u>Declarada admisible</u>	<u>SUPERFICIE (Hectáreas)</u>	<u>Conv. SIGPAC Control C.(5)</u>	<u>Determinada</u>	<u>Certificada</u>
21-008-010-00342-005	101000 S	NO	OLIVAR EN PENDIENTE	3,63	3,64		3,63	3,80

<u>APELLIDOS Y NOMBRE / RAZÓN SOCIAL</u>	<u>NIF</u>	<u>EXPEDIENTE</u>	<u>ANUALIDAD DE PAGO</u>
GONZALEZ CARRETERO CARMEN	29364349L	5000227	6ª

Resumen de superficies

<u>GRUPO DE PAGO</u>	<u>SUPERFICIE (Hectáreas)</u>				<u>% Sobredeclaración (1)</u>
	<u>Declarada admisible</u>	<u>Comprometida</u>	<u>Declarada Reducida(3)</u>	<u>Resuelta</u>	
OLIVAR EN PENDIENTE	6,18		6,09	6,09	0,00
TOTAL	6,18	6,14	6,09	6,09	

% PENALIZACIÓN**IMPORTE (Euros)**

<u>Admisibilidad (2)</u>	<u>Presentación tardía</u>	<u>Omisión declaración</u>	<u>Condicionalidad</u>		<u>Calculado(4)</u>	<u>FEADER(EJE2)</u>	<u>MAGRAMA</u>	<u>CAPDER</u>	<u>Total</u>
0,00	0,00	0,00	0,00	Pago realizado		1.104,41	101,19	174,91	1.380,51
				A pagar		519,72	47,62	82,31	649,65
				TOTAL	2.030,16	1.624,13	148,81	257,22	2.030,16

RECINTOS

<u>REFERENCIA SIGPAC</u>	<u>CULTIVO S/R</u>	<u>CONV.</u>	<u>GRUPO PAGO</u>	<u>Declarada admisible</u>	<u>SUPERFICIE (Hectáreas)</u>	<u>Conv. SIGPAC Control C.(5)</u>	<u>Determinada</u>	<u>Certificada</u>
21-016-011-00026-005	101000 S	NO	OLIVAR EN PENDIENTE	2,67	2,67		2,67	2,67
21-016-011-00039-001	101000 S	NO	OLIVAR EN PENDIENTE	3,51			3,42	3,51

INCIDENCIA DESCRIPCIÓN

73105 Cultivo, variedad, régimen y/o uso del recinto SIGPAC no compatible con la submedida (anexo 9, Orden 24 marzo 2011)
 Recinto:21-016-011-00026-002 Cultivo:101000 OLIVAR-SIN VARIEDAD Secano Uso Sigpac:PA



1. Reducciones previstas por sobredeclaración, artículo 16 del Reglamento (UE) nº 65/2011

2. Resolución de 3 de agosto de 2012 de la Dirección General de Fondos Agrarios (BOJA nº 159, 14 de agosto de 2012)

3. Superficie declarada admisible tras el ajuste con la conversión SIGPAC para el grupo de pago de herbáceos.

4. Menor valor entre la superficie declarada admisible tras el ajuste con la conversión SIGPAC y la comprometida admisible para el resto de grupos de pago

5. Se calcula sobre la superficie declarada reducida

6. Superficie de cultivo válido para la ayuda determinada en campo para el grupo de pago de herbáceos.

7. Superficie de cultivo válido para la ayuda determinada en campo tras el ajuste con la superficie comprometida admisible para el resto de grupos de pago

* Ayuda cofinanciada a través del Plan de Reestructuración del Tabaco de Andalucía contemplado en el Programa de Desarrollo Rural de Andalucía (2007-2013)

<u>APELLIDOS Y NOMBRE / RAZÓN SOCIAL</u>	<u>NIF</u>	<u>EXPEDIENTE</u>	<u>ANUALIDAD DE PAGO</u>
GONZALEZ ESTEBAN ALFONSO	75517735H	5003906	7ª

Resumen de superficies

<u>GRUPO DE PAGO</u>	<u>SUPERFICIE (Hectáreas)</u>				<u>% Sobredeclaración (1)</u>
	<u>Declarada admisible</u>	<u>Comprometida</u>	<u>Declarada Reducida(3)</u>	<u>Resuelta</u>	
OLIVAR EN PENDIENTE	5,81		5,27	5,27	0,00
TOTAL	5,81	5,27	5,27	5,27	

% PENALIZACIÓN**IMPORTE (Euros)**

<u>Admisibilidad (2)</u>	<u>Presentación tardía</u>	<u>Omisión declaración</u>	<u>Condicionalidad</u>		<u>Calculado(4)</u>	<u>FEADER(EJE2)</u>	<u>MAGRAMA</u>	<u>CAPDER</u>	<u>Total</u>
0,00	0,00	0,00	0,00	Pago realizado		955,71	87,56	151,36	1.194,63
				A pagar		449,74	41,21	71,23	562,18
				TOTAL	1.756,81	1.405,45	128,77	222,59	1.756,81

RECINTOS

<u>REFERENCIA SIGPAC</u>	<u>CULTIVO S/R</u>	<u>CONV.</u>	<u>GRUPO PAGO</u>	<u>Declarada admisible</u>	<u>SUPERFICIE (Hectáreas)</u>	<u>Conv. SIGPAC</u>	<u>Control C.(5)</u>	<u>Determinada</u>	<u>Certificada</u>
21-078-030-00029-003	101000 S	NO	OLIVAR EN PENDIENTE	0,73				0,39	0,73
21-078-030-00068-005	101000 S	NO	OLIVAR EN PENDIENTE	5,06				4,88	5,06
21-078-030-00068-008	101000 S		OLIVAR EN PENDIENTE	0,02				0,02	0,00

INCIDENCIA DESCRIPCIÓN

73103 El recinto declarado no cumple con las normas de producción ecológica (compromiso anexo 1, Orden 24 marzo 2011)
 Recinto:21-078-030-00068-008 Cultivo:101000 OLIVAR-SIN VARIEDAD Secano

<u>APELLIDOS Y NOMBRE / RAZÓN SOCIAL</u>	<u>NIF</u>	<u>EXPEDIENTE</u>	<u>ANUALIDAD DE PAGO</u>
GONZALEZ FERNANDEZ PEDRO	75487460B	5000419	4ª

Resumen de superficies

<u>GRUPO DE PAGO</u>	<u>SUPERFICIE (Hectáreas)</u>				<u>% Sobredeclaración (1)</u>
	<u>Declarada admisible</u>	<u>Comprometida</u>	<u>Declarada Reducida(3)</u>	<u>Resuelta</u>	
OLIVAR EN PENDIENTE	8,51		8,51	8,51	0,00
TOTAL	8,51	8,51	8,51	8,51	

% PENALIZACIÓN**IMPORTE (Euros)**

<u>Admisibilidad (2)</u>	<u>Presentación tardía</u>	<u>Omisión declaración</u>	<u>Condicionalidad</u>		<u>Calculado(4)</u>	<u>FEADER(EJE2)</u>	<u>MAGRAMA</u>	<u>CAPDER</u>	<u>Total</u>
25,00	0,00	0,00	0,00	A pagar	2.836,89	1.702,14	155,96	269,57	2.127,67

RECINTOS

<u>REFERENCIA SIGPAC</u>	<u>CULTIVO S/R</u>	<u>CONV.</u>	<u>GRUPO PAGO</u>	<u>Declarada admisible</u>	<u>SUPERFICIE (Hectáreas)</u>	<u>Conv. SIGPAC</u>	<u>Control C.(5)</u>	<u>Determinada</u>	<u>Certificada</u>
21-008-009-00109-004	101000 S	NO	OLIVAR EN PENDIENTE	0,16				0,16	0,16
21-008-009-00109-005	101000 S	NO	OLIVAR EN PENDIENTE	0,17				0,17	0,17
21-008-009-00109-006	101000 S	NO	OLIVAR EN PENDIENTE	0,40				0,40	0,40
21-008-009-00109-007	101000 S	NO	OLIVAR EN PENDIENTE	1,66				1,66	1,66
21-008-009-00145-001	101000 S	NO	OLIVAR EN PENDIENTE	0,51				0,00	0,51
21-008-009-00145-002	101000 S	NO	OLIVAR EN PENDIENTE	0,77				0,00	0,77
21-008-010-00078-002	101000 S	NO	OLIVAR EN PENDIENTE	1,38				1,38	1,38
21-008-010-00151-001	101000 S	SI	OLIVAR EN PENDIENTE	0,97				0,97	0,97
21-008-010-00215-002	101000 S	NO	OLIVAR EN PENDIENTE	2,49	2,49			2,49	2,49

<u>Id. Com</u>	<u>Compromiso</u>	<u>% admisibilidad</u>
C4	Cultivo solicitado distinto al determinado	25,00

1. Reducciones previstas por sobredeclaración, artículo 16 del Reglamento (UE) nº 65/2011

2. Resolución de 3 de agosto de 2012 de la Dirección General de Fondos Agrarios (BOJA nº 159, 14 de agosto de 2012)

3. Superficie declarada admisible tras el ajuste con la conversión SIGPAC para el grupo de pago de herbáceos.

4. Menor valor entre la superficie declarada admisible tras el ajuste con la conversión SIGPAC y la comprometida admisible para el resto de grupos de pago

5. Se calcula sobre la superficie declarada reducida

6. Superficie de cultivo válido para la ayuda determinada en campo para el grupo de pago de herbáceos.

7. Superficie de cultivo válido para la ayuda determinada en campo tras el ajuste con la superficie comprometida admisible para el resto de grupos de pago

* Ayuda cofinanciada a través del Plan de Reestructuración del Tabaco de Andalucía contemplado en el Programa de Desarrollo Rural de Andalucía (2007-2013)

<u>APELLIDOS Y NOMBRE / RAZÓN SOCIAL</u>	<u>NIF</u>	<u>EXPEDIENTE</u>	<u>ANUALIDAD DE PAGO</u>
GONZALEZ HIDALGO ARTURO	28232545E	5003068	7ª

Resumen de superficies

<u>GRUPO DE PAGO</u>	<u>SUPERFICIE (Hectáreas)</u>				<u>% Sobredeclaración (1)</u>
	<u>Declarada admisible</u>	<u>Comprometida</u>	<u>Declarada Reducida(3)</u>	<u>Resuelta</u>	
OLIVAR EN PENDIENTE	32,65		30,97	30,97	0,00
TOTAL	32,65	30,97	30,97	30,97	

% PENALIZACIÓN**IMPORTE (Euros)**

<u>Admisibilidad (2)</u>	<u>Presentación tardía</u>	<u>Omisión declaración</u>	<u>Condicionalidad</u>		<u>Calculado(4)</u>	<u>FEADER(EJE2)</u>	<u>MAGRAMA</u>	<u>CAPDER</u>	<u>Total</u>
0,00	0,00	0,00	0,00	Pago realizado		5.616,34	514,60	889,49	7.020,43
				A pagar		2.642,98	242,16	418,59	3.303,73
				TOTAL	10.324,16	8.259,32	756,76	1.308,08	10.324,16

RECINTOS

<u>REFERENCIA SIGPAC</u>	<u>CULTIVO S/R</u>	<u>CONV.</u>	<u>GRUPO PAGO</u>	<u>Declarada admisible</u>	<u>SUPERFICIE (Hectáreas)</u>	<u>Conv. SIGPAC Control C.(5)</u>	<u>Determinada</u>	<u>Certificada</u>
21-078-010-00008-008	101000 S	NO	OLIVAR EN PENDIENTE	32,65		30,97		31,31

INCIDENCIA DESCRIPCIÓN

73104 Recinto declarado que no cumple en su totalidad con las normas de producción ecológica (compromiso anexo 1, Orden 24 marzo 2011)
 Recinto:21-078-010-00008-008 Cultivo:101000 OLIVAR-SIN VARIEDAD Secano Sup. Declarada:32,65 Sup. Certificada:31,31

<u>APELLIDOS Y NOMBRE / RAZÓN SOCIAL</u>	<u>NIF</u>	<u>EXPEDIENTE</u>	<u>ANUALIDAD DE PAGO</u>
GONZALEZ LARGO AURELIO	29052140N	5009877	7ª

Resumen de superficies

<u>GRUPO DE PAGO</u>	<u>SUPERFICIE (Hectáreas)</u>				<u>% Sobredeclaración (1)</u>
	<u>Declarada admisible</u>	<u>Comprometida</u>	<u>Declarada Reducida(3)</u>	<u>Resuelta</u>	
OLIVAR EN PENDIENTE	16,86		14,10	14,10	0,00
OLIVAR	2,12		2,04	2,04	0,00
TOTAL	18,98	16,14	16,14	16,14	

% PENALIZACIÓN**IMPORTE (Euros)**

<u>Admisibilidad (2)</u>	<u>Presentación tardía</u>	<u>Omisión declaración</u>	<u>Condicionalidad</u>		<u>Calculado(4)</u>	<u>FEADER(EJE2)</u>	<u>MAGRAMA</u>	<u>CAPDER</u>	<u>Total</u>
0,00	0,00	0,00	0,00	Pago realizado		2.826,98	259,02	447,72	3.533,72
				A pagar		1.330,34	121,89	210,70	1.662,93
				TOTAL	5.196,65	4.157,32	380,91	658,42	5.196,65

RECINTOS

<u>REFERENCIA SIGPAC</u>	<u>CULTIVO S/R</u>	<u>CONV.</u>	<u>GRUPO PAGO</u>	<u>Declarada admisible</u>	<u>SUPERFICIE (Hectáreas)</u>	<u>Conv. SIGPAC Control C.(5)</u>	<u>Determinada</u>	<u>Certificada</u>
21-020-001-00003-002	101000 S	NO	OLIVAR EN PENDIENTE	4,72		4,29		4,72
21-039-001-00077-001	101000 S	NO	OLIVAR	2,12		2,04		2,12
21-039-001-00112-002	101000 S	NO	OLIVAR EN PENDIENTE	11,59		9,31		11,59
21-039-002-00065-001	101000 S	NO	OLIVAR EN PENDIENTE	0,55		0,50		0,55



1. Reducciones previstas por sobredeclaración, artículo 16 del Reglamento (UE) nº 65/2011

2. Resolución de 3 de agosto de 2012 de la Dirección General de Fondos Agrarios (BOJA nº 159, 14 de agosto de 2012)

3. Superficie declarada admisible tras el ajuste con la conversión SIGPAC para el grupo de pago de herbáceos.

Menor valor entre la superficie declarada admisible tras el ajuste con la conversión SIGPAC y la comprometida admisible para el resto de grupos de pago

4. Se calcula sobre la superficie declarada reducida

5. Superficie de cultivo válido para la ayuda determinada en campo para el grupo de pago de herbáceos.

Superficie de cultivo válido para la ayuda determinada en campo tras el ajuste con la superficie comprometida admisible para el resto de grupos de pago

* Ayuda cofinanciada a través del Plan de Reestructuración del Tabaco de Andalucía contemplado en el Programa de Desarrollo Rural de Andalucía (2007-2013)

<u>APELLIDOS Y NOMBRE / RAZÓN SOCIAL</u>	<u>NIF</u>	<u>EXPEDIENTE</u>	<u>ANUALIDAD DE PAGO</u>
GONZALEZ MARQUEZ JOSE MIGUEL	75539296M	5005097	7ª

Resumen de superficies

<u>GRUPO DE PAGO</u>	<u>SUPERFICIE (Hectáreas)</u>				<u>% Sobredeclaración (1)</u>
	<u>Declarada admisible</u>	<u>Comprometida</u>	<u>Declarada Reducida(3)</u>	<u>Resuelta</u>	
OLIVAR EN PENDIENTE	11,47		11,47	11,47	0,00
TOTAL	11,47	11,87	11,47	11,47	

% PENALIZACIÓN**IMPORTE (Euros)**

<u>Admisibilidad (2)</u>	<u>Presentación tardía</u>	<u>Omisión declaración</u>	<u>Condicionalidad</u>		<u>Calculado(4)</u>	<u>FEADER(EJE2)</u>	<u>MAGRAMA</u>	<u>CAPDER</u>	<u>Total</u>	
10,00	0,00	0,00	0,00	Pago realizado		1.872,05	171,53	296,50	2.340,08	
				A pagar		880,96	80,72	139,52	1.101,20	
				TOTAL		3.823,64	2.753,01	252,25	436,02	3.441,28

RECINTOS

<u>REFERENCIA SIGPAC</u>	<u>CULTIVO S/R</u>	<u>CONV.</u>	<u>GRUPO PAGO</u>	<u>Declarada admisible</u>	<u>SUPERFICIE (Hectáreas)</u>	<u>Conv. SIGPAC</u>	<u>Control C.(5)</u>	<u>Determinada</u>	<u>Certificada</u>
21-051-002-00168-016	101000 S	NO	OLIVAR EN PENDIENTE	11,24		11,33		11,24	11,33
21-051-002-00168-023	101000 S		OLIVAR EN PENDIENTE	0,23		0,23		0,23	0,00

INCIDENCIA DESCRIPCIÓN

73103 El recinto declarado no cumple con las normas de producción ecológica (compromiso anexo 1, Orden 24 marzo 2011)
 Recinto:21-051-002-00168-023 Cultivo:101000 OLIVAR-SIN VARIEDAD Secano

<u>Id. Com</u>	<u>Compromiso</u>	<u>% admisibilidad</u>
C1_03	Cumplir con las normas de producción establecidas en el Reglamento (CE) nº 834/2007, del Consejo, de 28 de junio de 2007, que regula la producción ecológica.	10,00



1. Reducciones previstas por sobredeclaración, artículo 16 del Reglamento (UE) nº 65/2011

2. Resolución de 3 de agosto de 2012 de la Dirección General de Fondos Agrarios (BOJA nº 159, 14 de agosto de 2012)

3. Superficie declarada admisible tras el ajuste con la conversión SIGPAC para el grupo de pago de herbáceos.

Menor valor entre la superficie declarada admisible tras el ajuste con la conversión SIGPAC y la comprometida admisible para el resto de grupos de pago

4. Se calcula sobre la superficie declarada reducida

5. Superficie de cultivo válido para la ayuda determinada en campo para el grupo de pago de herbáceos.

Superficie de cultivo válido para la ayuda determinada en campo tras el ajuste con la superficie comprometida admisible para el resto de grupos de pago

* Ayuda cofinanciada a través del Plan de Reestructuración del Tabaco de Andalucía contemplado en el Programa de Desarrollo Rural de Andalucía (2007-2013)

<u>APELLIDOS Y NOMBRE / RAZÓN SOCIAL</u>	<u>NIF</u>	<u>EXPEDIENTE</u>	<u>ANUALIDAD DE PAGO</u>		
GONZALEZ SILVA MANUEL	29364043N	5006840	7ª		
Resumen de superficies					
<u>GRUPO DE PAGO</u>	<u>SUPERFICIE (Hectáreas)</u>				
	<u>Declarada admisible</u>	<u>Comprometida</u>	<u>Declarada Reducida(3)</u>	<u>Resuelta</u>	<u>% Sobredeclaración (1)</u>
OLIVAR EN PENDIENTE	21,79		21,61	21,61	0,00
TOTAL	21,79	21,61	21,61	21,61	

<u>% PENALIZACIÓN</u>				<u>IMPORTE (Euros)</u>					
<u>Admisibilidad (2)</u>	<u>Presentación tardía</u>	<u>Omisión declaración</u>	<u>Condicionalidad</u>	<u>Calculado(4)</u>	<u>FEADER(EJE2)</u>	<u>MAGRAMA</u>	<u>CAPDER</u>	<u>Total</u>	
25,00	0,00	0,00	0,00	A pagar	7.203,91	4.322,34	396,03	684,56	5.402,93

RECINTOS

<u>REFERENCIA SIGPAC</u>	<u>CULTIVO</u>	<u>S/R</u>	<u>CONV.</u>	<u>GRUPO PAGO</u>	<u>SUPERFICIE (Hectáreas)</u>				
					<u>Declarada admisible</u>	<u>Conv. SIGPAC</u>	<u>Control C.(5)</u>	<u>Determinada</u>	<u>Certificada</u>
21-009-018-00029-001	101000	S	NO	OLIVAR EN PENDIENTE	1,82		1,82	1,82	1,82
21-009-018-00030-001	101000	S	NO	OLIVAR EN PENDIENTE	1,06		1,06	1,06	1,06
21-009-018-00034-001	101000	S	NO	OLIVAR EN PENDIENTE	0,96		0,00	0,92	0,96
21-009-018-00037-001	101000	S	NO	OLIVAR EN PENDIENTE	1,11		1,11	1,11	1,11
21-009-018-00040-001	101000	S	NO	OLIVAR EN PENDIENTE	0,75		0,75	0,75	0,75
21-009-018-00041-001	101000	S	NO	OLIVAR EN PENDIENTE	0,48		0,48	0,48	0,48
21-009-018-00051-003	101000	S	NO	OLIVAR EN PENDIENTE	1,53		1,35	1,48	1,53
21-009-018-00051-004	101000	S	NO	OLIVAR EN PENDIENTE	9,95		8,65	9,86	9,95
21-009-018-00057-001	101000	S	NO	OLIVAR EN PENDIENTE	0,33		0,33	0,33	0,33
21-009-018-00065-001	101000	S	NO	OLIVAR EN PENDIENTE	0,42		0,42	0,42	0,42
21-009-018-00067-001	101000	S	NO	OLIVAR EN PENDIENTE	1,28		1,28	1,28	1,28
21-009-018-00071-001	101000	S	NO	OLIVAR EN PENDIENTE	0,45		0,45	0,45	0,45
21-009-809-00092-001	101000	S	NO	OLIVAR EN PENDIENTE	1,65		1,65	1,65	1,65

<u>Id. Com</u>	<u>Compromiso</u>	<u>% admisibilidad</u>
C4	Cultivo solicitado distinto al determinado	25,00



1. Reducciones previstas por sobredeclaración, artículo 16 del Reglamento (UE) nº 65/2011

2. Resolución de 3 de agosto de 2012 de la Dirección General de Fondos Agrarios (BOJA nº 159, 14 de agosto de 2012)

3. Superficie declarada admisible tras el ajuste con la conversión SIGPAC para el grupo de pago de herbáceos.

Menor valor entre la superficie declarada admisible tras el ajuste con la conversión SIGPAC y la comprometida admisible para el resto de grupos de pago

4. Se calcula sobre la superficie declarada reducida

5. Superficie de cultivo válido para la ayuda determinada en campo para el grupo de pago de herbáceos.

Superficie de cultivo válido para la ayuda determinada en campo tras el ajuste con la superficie comprometida admisible para el resto de grupos de pago

* Ayuda cofinanciada a través del Plan de Reestructuración del Tabaco de Andalucía contemplado en el Programa de Desarrollo Rural de Andalucía (2007-2013)

<u>APELLIDOS Y NOMBRE / RAZÓN SOCIAL</u>	<u>NIF</u>	<u>EXPEDIENTE</u>	<u>ANUALIDAD DE PAGO</u>
GUTIERREZ GOMEZ GONZALO	29747877E	5009432	6ª

Resumen de superficies

<u>GRUPO DE PAGO</u>	<u>SUPERFICIE (Hectáreas)</u>				<u>% Sobredeclaración (1)</u>
	<u>Declarada admisible</u>	<u>Comprometida</u>	<u>Declarada Reducida(3)</u>	<u>Resuelta</u>	
OLIVAR	17,59		16,30	16,30	0,00
TOTAL	17,59	16,30	16,30	16,30	

% PENALIZACIÓN**IMPORTE (Euros)**

<u>Admisibilidad (2)</u>	<u>Presentación tardía</u>	<u>Omisión declaración</u>	<u>Condicionalidad</u>		<u>Calculado(4)</u>	<u>FEADER(EJE2)</u>	<u>MAGRAMA</u>	<u>CAPDER</u>	<u>Total</u>
25,00	0,00	0,00	0,00	Pago realizado		1.617,84	148,23	256,23	2.022,30
				A pagar		761,34	69,76	120,58	951,68
				TOTAL	3.965,30	2.379,18	217,99	376,81	2.973,98

RECINTOS

<u>REFERENCIA SIGPAC</u>	<u>CULTIVO</u>	<u>S/R</u>	<u>CONV.</u>	<u>GRUPO PAGO</u>	<u>Declarada admisible</u>	<u>SUPERFICIE (Hectáreas)</u>			
					<u>Conv. SIGPAC</u>	<u>Control C.(5)</u>	<u>Determinada</u>	<u>Certificada</u>	
21-057-013-00006-002	101000	S	NO	OLIVAR	2,12			1,96	2,12
21-057-014-00023-005	101000	S		OLIVAR	2,78			2,78	0,00
21-057-014-00023-008	101000	S	NO	OLIVAR	1,10			1,10	1,10
21-057-014-00050-003	101000	S	NO	OLIVAR	2,67			2,67	2,67
21-057-014-00050-005	101000	S	NO	OLIVAR	5,25			5,25	5,25
21-057-014-00050-008	101000	S	NO	OLIVAR	1,96			1,96	1,96
21-057-014-00050-009	101000	S	NO	OLIVAR	1,71			1,71	1,71

INCIDENCIA DESCRIPCIÓN

73103 El recinto declarado no cumple con las normas de producción ecológica (compromiso anexo 1, Orden 24 marzo 2011)

Recinto:21-057-014-00023-005 Cultivo:101000 OLIVAR-SIN VARIEDAD Secano

<u>Id. Com</u>	<u>Compromiso</u>	<u>% admisibilidad</u>
C1_03	Cumplir con las normas de producción establecidas en el Reglamento (CE) nº 834/2007, del Consejo, de 28 de junio de 2007, que regula la producción ecológica.	25,00

<u>APELLIDOS Y NOMBRE / RAZÓN SOCIAL</u>	<u>NIF</u>	<u>EXPEDIENTE</u>	<u>ANUALIDAD DE PAGO</u>
GUTIERREZ PEREZ CONSTANTNO	29422477A	5006583	7ª

Resumen de superficies

<u>GRUPO DE PAGO</u>	<u>SUPERFICIE (Hectáreas)</u>				<u>% Sobredeclaración (1)</u>
	<u>Declarada admisible</u>	<u>Comprometida</u>	<u>Declarada Reducida(3)</u>	<u>Resuelta</u>	
OLIVAR	7,58		7,01	7,01	0,00
TOTAL	7,58	7,01	7,01	7,01	

% PENALIZACIÓN**IMPORTE (Euros)**

<u>Admisibilidad (2)</u>	<u>Presentación tardía</u>	<u>Omisión declaración</u>	<u>Condicionalidad</u>		<u>Calculado(4)</u>	<u>FEADER(EJE2)</u>	<u>MAGRAMA</u>	<u>CAPDER</u>	<u>Total</u>
0,00	0,00	0,00	0,00	A pagar	1.705,32	1.364,26	125,00	216,06	1.705,32

RECINTOS

<u>REFERENCIA SIGPAC</u>	<u>CULTIVO</u>	<u>S/R</u>	<u>CONV.</u>	<u>GRUPO PAGO</u>	<u>Declarada admisible</u>	<u>SUPERFICIE (Hectáreas)</u>			
					<u>Conv. SIGPAC</u>	<u>Control C.(5)</u>	<u>Determinada</u>	<u>Certificada</u>	
21-057-013-00007-003	101000	S	NO	OLIVAR	2,79			2,75	2,79
21-057-013-00093-002	101000	S	NO	OLIVAR	0,17			0,15	0,17
21-057-014-00032-006	101000	S	NO	OLIVAR	1,25			1,19	1,25
21-057-014-00032-007	101000	S	NO	OLIVAR	2,05	2,05		2,05	2,05
21-057-014-00032-008	101000	S	NO	OLIVAR	1,32			1,32	1,32

1. Reducciones previstas por sobredeclaración, artículo 16 del Reglamento (UE) nº 65/2011

2. Resolución de 3 de agosto de 2012 de la Dirección General de Fondos Agrarios (BOJA nº 159, 14 de agosto de 2012)

3. Superficie declarada admisible tras el ajuste con la conversión SIGPAC para el grupo de pago de herbáceos.

4. Menor valor entre la superficie declarada admisible tras el ajuste con la conversión SIGPAC y la comprometida admisible para el resto de grupos de pago

5. Se calcula sobre la superficie declarada reducida

6. Superficie de cultivo válido para la ayuda determinada en campo para el grupo de pago de herbáceos.

7. Superficie de cultivo válido para la ayuda determinada en campo tras el ajuste con la superficie comprometida admisible para el resto de grupos de pago

* Ayuda cofinanciada a través del Plan de Reestructuración del Tabaco de Andalucía contemplado en el Programa de Desarrollo Rural de Andalucía (2007-2013)

<u>APELLIDOS Y NOMBRE / RAZÓN SOCIAL</u>	<u>NIF</u>	<u>EXPEDIENTE</u>	<u>ANUALIDAD DE PAGO</u>
HACHA PLAZA JOAQUINA	75538033F	5008495	7ª

Resumen de superficies

<u>GRUPO DE PAGO</u>	<u>SUPERFICIE (Hectáreas)</u>				<u>% Sobredeclaración (1)</u>
	<u>Declarada admisible</u>	<u>Comprometida</u>	<u>Declarada Reducida(3)</u>	<u>Resuelta</u>	
OLIVAR EN PENDIENTE	7,72		7,63	7,63	0,00
TOTAL	7,72	7,63	7,63	7,63	

% PENALIZACIÓN**IMPORTE (Euros)**

<u>Admisibilidad (2)</u>	<u>Presentación tardía</u>	<u>Omisión declaración</u>	<u>Condicionalidad</u>		<u>Calculado(4)</u>	<u>FEADER(EJE2)</u>	<u>MAGRAMA</u>	<u>CAPDER</u>	<u>Total</u>
0,00	0,00	0,00	0,00	Pago realizado		1.383,68	126,78	219,15	1.729,61
				A pagar		651,14	59,66	103,13	813,93
				TOTAL	2.543,54	2.034,82	186,44	322,28	2.543,54

RECINTOS

<u>REFERENCIA SIGPAC</u>	<u>CULTIVO S/R</u>	<u>CONV.</u>	<u>GRUPO PAGO</u>	<u>Declarada admisible</u>	<u>SUPERFICIE (Hectáreas)</u>	<u>Conv. SIGPAC</u>	<u>Control C.(5)</u>	<u>Determinada</u>	<u>Certificada</u>
21-068-020-00468-001	101000 S	NO	OLIVAR EN PENDIENTE	7,72				7,63	7,72

<u>APELLIDOS Y NOMBRE / RAZÓN SOCIAL</u>	<u>NIF</u>	<u>EXPEDIENTE</u>	<u>ANUALIDAD DE PAGO</u>
HACHA VAZQUEZ MARIA PURIFICACION	27316184G	5000758	7ª

Resumen de superficies

<u>GRUPO DE PAGO</u>	<u>SUPERFICIE (Hectáreas)</u>				<u>% Sobredeclaración (1)</u>
	<u>Declarada admisible</u>	<u>Comprometida</u>	<u>Declarada Reducida(3)</u>	<u>Resuelta</u>	
OLIVAR EN PENDIENTE	1,74		1,55	1,55	0,00
TOTAL	1,74	1,55	1,55	1,55	

% PENALIZACIÓN**IMPORTE (Euros)**

<u>Admisibilidad (2)</u>	<u>Presentación tardía</u>	<u>Omisión declaración</u>	<u>Condicionalidad</u>		<u>Calculado(4)</u>	<u>FEADER(EJE2)</u>	<u>MAGRAMA</u>	<u>CAPDER</u>	<u>Total</u>
0,00	0,00	0,00	0,00	Pago realizado		281,09	25,75	44,52	351,36
				A pagar		132,28	12,12	20,95	165,35
				TOTAL	516,71	413,37	37,87	65,47	516,71

RECINTOS

<u>REFERENCIA SIGPAC</u>	<u>CULTIVO S/R</u>	<u>CONV.</u>	<u>GRUPO PAGO</u>	<u>Declarada admisible</u>	<u>SUPERFICIE (Hectáreas)</u>	<u>Conv. SIGPAC</u>	<u>Control C.(5)</u>	<u>Determinada</u>	<u>Certificada</u>
21-068-019-00033-002	101000 S	NO	OLIVAR EN PENDIENTE	1,74				1,55	1,74



1. Reducciones previstas por sobredeclaración, artículo 16 del Reglamento (UE) nº 65/2011

2. Resolución de 3 de agosto de 2012 de la Dirección General de Fondos Agrarios (BOJA nº 159, 14 de agosto de 2012)

3. Superficie declarada admisible tras el ajuste con la conversión SIGPAC para el grupo de pago de herbáceos.

4. Menor valor entre la superficie declarada admisible tras el ajuste con la conversión SIGPAC y la comprometida admisible para el resto de grupos de pago

5. Se calcula sobre la superficie declarada reducida

6. Superficie de cultivo válido para la ayuda determinada en campo para el grupo de pago de herbáceos.

7. Superficie de cultivo válido para la ayuda determinada en campo tras el ajuste con la superficie comprometida admisible para el resto de grupos de pago

* Ayuda cofinanciada a través del Plan de Reestructuración del Tabaco de Andalucía contemplado en el Programa de Desarrollo Rural de Andalucía (2007-2013)

<u>APELLIDOS Y NOMBRE / RAZÓN SOCIAL</u>	<u>NIF</u>	<u>EXPEDIENTE</u>	<u>ANUALIDAD DE PAGO</u>
HACIENDA LAVAPIES S.L.	B91399675	5000539	7ª

Resumen de superficies

<u>GRUPO DE PAGO</u>	<u>SUPERFICIE (Hectáreas)</u>				<u>% Sobredeclaración (1)</u>
	<u>Declarada admisible</u>	<u>Comprometida</u>	<u>Declarada Reducida(3)</u>	<u>Resuelta</u>	
OLIVAR	44,46		40,99	40,99	0,00
VIÑEDO VINIFICACION	7,48		7,23	7,23	0,00
OLIVAR EN PENDIENTE	27,55		21,94	21,94	0,00
TOTAL	79,49	70,16	70,16	70,16	

Resumen de superficies

<u>GRUPO DE PAGO</u>	<u>SUPERFICIE (Hectáreas)</u>				<u>% Sobredeclaración (1)</u>
	<u>Declarada admisible</u>	<u>Comprometida</u>	<u>Declarada Reducida(3)</u>	<u>Resuelta</u>	
HERBACEOS	16,37		16,23	16,23	0,00
TOTAL	16,37		16,23	16,23	

% PENALIZACIÓN**IMPORTE (Euros)**

<u>Admisibilidad (2)</u>	<u>Presentación tardía</u>	<u>Omisión declaración</u>	<u>Condicionalidad</u>		<u>Calculado(4)</u>	<u>FEADER(EJE2)</u>	<u>MAGRAMA</u>	<u>CAPDER</u>	<u>Total</u>	
10,00	0,00	0,00	0,00	Pago realizado		10.510,10	962,99	1.664,53	13.137,62	
				A pagar		4.945,94	453,17	783,31	6.182,42	
				TOTAL		21.466,71	15.456,04	1.416,16	2.447,84	19.320,04

RECINTOS

<u>REFERENCIA SIGPAC</u>	<u>CULTIVO</u>	<u>S/R</u>	<u>CONV.</u>	<u>GRUPO PAGO</u>	<u>Declarada admisible</u>	<u>SUPERFICIE (Hectáreas)</u>		
						<u>Conv. SIGPAC</u>	<u>Control C.(5)</u>	<u>Determinada Certificada</u>
21-053-011-00041-051	101000	S	NO	OLIVAR EN PENDIENTE	8,21		7,10	8,21
21-053-011-00133-005	101000	S	NO	OLIVAR	0,65		0,62	0,65
21-053-011-00133-006	101000	S	NO	OLIVAR	1,97		1,96	1,97
21-053-011-00198-005	101000	S	NO	OLIVAR	1,21		0,75	1,21
21-053-011-00310-003	102000	S	NO	VIÑEDO VINIFICACION	7,48		7,37	7,48
21-053-011-00340-001	101000	S	NO	OLIVAR EN PENDIENTE	0,76		0,69	0,76
21-053-011-00353-003	101000	S	NO	OLIVAR EN PENDIENTE	0,04		0,03	0,04
21-053-011-00353-004	101000	S	NO	OLIVAR EN PENDIENTE	0,03		0,03	0,03
21-053-011-00353-005	101000	S	NO	OLIVAR	0,07		0,07	0,07
21-053-011-00353-006	101000	S	NO	OLIVAR EN PENDIENTE	0,04		0,04	0,04
21-053-011-00353-010	101000	S	NO	OLIVAR	11,17		11,14	11,17
21-053-011-00353-026	101000	S	NO	OLIVAR EN PENDIENTE	5,61		3,73	5,61
21-053-011-00353-027	101000	S	NO	OLIVAR EN PENDIENTE	2,75		2,60	2,75
21-053-011-00363-001	101000	S	NO	OLIVAR EN PENDIENTE	1,49		0,05	1,49
21-053-011-00372-001	101000	S	NO	OLIVAR	16,01		15,25	16,01
21-053-011-00390-002	13000	S		HERBACEOS	4,12		4,12	0,00
21-053-013-00074-001	101000	S	NO	OLIVAR	2,11		2,11	2,11
21-053-032-00077-004	101000	S	NO	OLIVAR EN PENDIENTE	0,33		0,02	0,33
21-053-047-00094-003	101000	S	NO	OLIVAR	1,09		1,06	1,09
21-053-047-00149-001	13000	S	NO	HERBACEOS	5,20		5,17	5,20
21-053-047-00152-001	13000	S		HERBACEOS	1,07		1,07	0,00
21-053-047-00153-002	13000	S	NO	HERBACEOS	0,50		0,48	0,50
21-053-047-00183-001	13000	S		HERBACEOS	0,96		0,96	0,00
21-053-047-00197-001	13000	S		HERBACEOS	0,82		0,82	0,00
21-053-047-00198-001	13000	S		HERBACEOS	2,85		2,82	0,00
21-053-047-00270-001	13000	S	NO	HERBACEOS	0,52		0,52	0,52
21-053-047-00271-001	13000	S	NO	HERBACEOS	0,27		0,27	0,27
21-053-047-00274-001	101000	S	NO	OLIVAR	0,89		0,87	0,89
21-076-022-00001-016	101000	S	NO	OLIVAR	0,22		0,22	0,22
21-076-022-00001-018	101000	S	NO	OLIVAR	0,30		0,29	0,30
21-076-022-00001-020	101000	S	NO	OLIVAR	7,48		7,46	7,48
21-076-022-00104-002	101000	S	NO	OLIVAR EN PENDIENTE	8,29		8,08	8,29

INCIDENCIA DESCRIPCIÓN

1. Reducciones previstas por sobredeclaración, artículo 16 del Reglamento (UE) nº 65/2011

2. Resolución de 3 de agosto de 2012 de la Dirección General de Fondos Agrarios (BOJA nº 159, 14 de agosto de 2012)

3. Superficie declarada admisible tras el ajuste con la conversión SIGPAC para el grupo de pago de herbáceos.

4. Menor valor entre la superficie declarada admisible tras el ajuste con la conversión SIGPAC y la comprometida admisible para el resto de grupos de pago

5. Se calcula sobre la superficie declarada reducida

6. Superficie de cultivo válido para la ayuda determinada en campo para el grupo de pago de herbáceos.

7. Superficie de cultivo válido para la ayuda determinada en campo tras el ajuste con la superficie comprometida admisible para el resto de grupos de pago

* Ayuda cofinanciada a través del Plan de Reestructuración del Tabaco de Andalucía contemplado en el Programa de Desarrollo Rural de Andalucía (2007-2013)

INCIDENCIA DESCRIPCIÓN

73103 El recinto declarado no cumple con las normas de producción ecológica (compromiso anexo 1, Orden 24 marzo 2011)

Recinto:21-053-011-00390-002 Cultivo:13000 TRITICALE-SIN VARIEDAD Secano
 Recinto:21-053-047-00152-001 Cultivo:13000 TRITICALE-SIN VARIEDAD Secano
 Recinto:21-053-047-00183-001 Cultivo:13000 TRITICALE-SIN VARIEDAD Secano
 Recinto:21-053-047-00197-001 Cultivo:13000 TRITICALE-SIN VARIEDAD Secano
 Recinto:21-053-047-00198-001 Cultivo:13000 TRITICALE-SIN VARIEDAD Secano

73106 Recinto declarado no comprometido

Recinto:21-053-011-00116-001 Cultivo:101000 OLIVAR-SIN VARIEDAD Secano
 Recinto:21-053-011-00149-001 Cultivo:13000 TRITICALE-SIN VARIEDAD Secano
 Recinto:21-053-011-00175-001 Cultivo:101000 OLIVAR-SIN VARIEDAD Secano
 Recinto:21-076-001-00014-005 Cultivo:101000 OLIVAR-SIN VARIEDAD Secano
 Recinto:21-076-022-00077-001 Cultivo:101000 OLIVAR-SIN VARIEDAD Secano

Id. Com	Compromiso	% admisibilidad
C1_03	Cumplir con las normas de producción establecidas en el Reglamento (CE) nº 834/2007, del Consejo, de 28 de junio de 2007, que regula la producción ecológica.	10,00

APELLIDOS Y NOMBRE / RAZÓN SOCIAL	NIF	EXPEDIENTE	ANUALIDAD DE PAGO
HERMANOS MORENO MÁRQUEZ, C.B.	E85436574	5001263	4ª

Resumen de superficies

GRUPO DE PAGO	SUPERFICIE (Hectáreas)				% Sobredeclaración (1)
	Declarada admisible	Comprometida	Declarada Reducida(3)	Resuelta	
OLIVAR EN PENDIENTE	2,68		2,68	2,68	0,00
OLIVAR	5,96		5,96	5,96	0,00
TOTAL	8,64	8,64	8,64	8,64	

% PENALIZACIÓN**IMPORTE (Euros)**

Admisibilidad (2)	Presentación		Condicionabilidad		IMPORTE (Euros)				
	tardía	Omisión declaración			Calculado(4)	FEADER(EJE2)	MAGRAMA	CAPDER	Total
0,00	0,00	0,00	0,00	Pago realizado		1.274,75	116,80	201,89	1.593,44
				A pagar		599,88	54,96	95,01	749,85
				TOTAL	2.343,29	1.874,63	171,76	296,90	2.343,29

RECINTOS

REFERENCIA SIGPAC	CULTIVO S/R	CONV.	GRUPO PAGO	Declarada admisible	SUPERFICIE (Hectáreas)		
					Conv. SIGPAC	Control C.(5)	Determinada Certificada
21-031-001-00145-017	101000 S	NO	OLIVAR EN PENDIENTE	0,32		0,32	0,32
21-031-001-00145-018	101000 S	NO	OLIVAR EN PENDIENTE	0,15		0,15	0,15
21-031-002-00316-002	101000 S	NO	OLIVAR EN PENDIENTE	2,19		2,19	2,19
21-031-008-00119-003	101000 S	NO	OLIVAR EN PENDIENTE	0,01		0,01	0,01
21-031-008-00119-004	101000 S	NO	OLIVAR EN PENDIENTE	0,01		0,01	0,01
21-031-008-00119-006	101000 S	NO	OLIVAR	1,39		1,39	1,39
21-031-008-00273-003	101000 S	NO	OLIVAR	4,57		4,57	4,57



1. Reducciones previstas por sobredeclaración, artículo 16 del Reglamento (UE) nº 65/2011

2. Resolución de 3 de agosto de 2012 de la Dirección General de Fondos Agrarios (BOJA nº 159, 14 de agosto de 2012)

3. Superficie declarada admisible tras el ajuste con la conversión SIGPAC para el grupo de pago de herbáceos.

4. Menor valor entre la superficie declarada admisible tras el ajuste con la conversión SIGPAC y la comprometida admisible para el resto de grupos de pago

5. Se calcula sobre la superficie declarada reducida

6. Superficie de cultivo válido para la ayuda determinada en campo para el grupo de pago de herbáceos.

7. Superficie de cultivo válido para la ayuda determinada en campo tras el ajuste con la superficie comprometida admisible para el resto de grupos de pago

* Ayuda cofinanciada a través del Plan de Reestructuración del Tabaco de Andalucía contemplado en el Programa de Desarrollo Rural de Andalucía (2007-2013)

<u>APellidos y nombre / Razón social</u>	<u>NIF</u>	<u>EXPEDIENTE</u>	<u>ANUALIDAD DE PAGO</u>
HERMANOS VALLEJO GUIJARRO S.C.	J21191879	5008331	6ª

Resumen de superficies

<u>GRUPO DE PAGO</u>	<u>SUPERFICIE (Hectáreas)</u>				<u>% Sobredeclaración (1)</u>
	<u>Declarada admisible</u>	<u>Comprometida</u>	<u>Declarada Reducida(3)</u>	<u>Resuelta</u>	
OLIVAR EN PENDIENTE	0,07		0,07	0,07	0,00
OLIVAR	68,48		66,91	66,91	0,00
TOTAL	68,55	66,98	66,98	66,98	

% PENALIZACIÓN**IMPORTE (Euros)**

<u>Admisibilidad (2)</u>	<u>Presentación tardía</u>	<u>Omisión declaración</u>	<u>Condicionalidad</u>		<u>Calculado(4)</u>	<u>FEADER(EJE2)</u>	<u>MAGRAMA</u>	<u>CAPDER</u>	<u>Total</u>
0,00	0,00	0,00	0,00	Pago realizado		7.972,22	730,46	1.262,59	9.965,27
				A pagar		3.751,63	343,74	594,17	4.689,54
				TOTAL	14.654,81	11.723,85	1.074,20	1.856,76	14.654,81

RECINTOS

<u>REFERENCIA SIGPAC</u>	<u>CULTIVO</u>	<u>S/R</u>	<u>CONV.</u>	<u>GRUPO PAGO</u>	<u>Declarada admisible</u>	<u>SUPERFICIE (Hectáreas)</u>			
					<u>Conv. SIGPAC</u>	<u>Control C.(5)</u>	<u>Determinada</u>	<u>Certificada</u>	
21-040-001-00007-004	101000	S	NO	OLIVAR	26,56			26,56	26,56
21-040-001-00007-050	101000	S	NO	OLIVAR EN PENDIENTE	0,07			0,07	0,06
21-040-001-00007-052	101000	S	NO	OLIVAR	1,70			1,70	1,69
21-040-001-00007-058	101000	S	NO	OLIVAR	0,03			0,03	0,02
21-040-001-00007-059	101000	S	NO	OLIVAR	24,65	24,65		24,65	24,65
21-040-002-00002-007	101000	S	NO	OLIVAR	15,54			15,24	15,53

INCIDENCIA DESCRIPCIÓN

73104 Recinto declarado que no cumple en su totalidad con las normas de producción ecológica (compromiso anexo 1, Orden 24 marzo 2011)

Recinto:21-040-001-00007-050 Cultivo:101000 OLIVAR-SIN VARIEDAD Secano Sup. Declarada:0,07 Sup. Certificada:0,06

Recinto:21-040-001-00007-052 Cultivo:101000 OLIVAR-SIN VARIEDAD Secano Sup. Declarada:1,7 Sup. Certificada:1,69

Recinto:21-040-001-00007-058 Cultivo:101000 OLIVAR-SIN VARIEDAD Secano Sup. Declarada:0,03 Sup. Certificada:0,02

Recinto:21-040-002-00002-007 Cultivo:101000 OLIVAR-SIN VARIEDAD Secano Sup. Declarada:15,54 Sup. Certificada:15,53

<u>APellidos y nombre / Razón social</u>	<u>NIF</u>	<u>EXPEDIENTE</u>	<u>ANUALIDAD DE PAGO</u>
HERNANDEZ DUQUE CARLOS JOSE	07497570F	5003916	7ª

Resumen de superficies

<u>GRUPO DE PAGO</u>	<u>SUPERFICIE (Hectáreas)</u>				<u>% Sobredeclaración (1)</u>
	<u>Declarada admisible</u>	<u>Comprometida</u>	<u>Declarada Reducida(3)</u>	<u>Resuelta</u>	
OLIVAR EN PENDIENTE	1,91		1,81	1,81	0,00
TOTAL	1,91	1,81	1,81	1,81	

% PENALIZACIÓN**IMPORTE (Euros)**

<u>Admisibilidad (2)</u>	<u>Presentación tardía</u>	<u>Omisión declaración</u>	<u>Condicionalidad</u>		<u>Calculado(4)</u>	<u>FEADER(EJE2)</u>	<u>MAGRAMA</u>	<u>CAPDER</u>	<u>Total</u>
0,00	0,00	0,00	0,00	Pago realizado		328,24	30,08	51,98	410,30
				A pagar		154,46	14,15	24,47	193,08
				TOTAL	603,38	482,70	44,23	76,45	603,38

RECINTOS

<u>REFERENCIA SIGPAC</u>	<u>CULTIVO</u>	<u>S/R</u>	<u>CONV.</u>	<u>GRUPO PAGO</u>	<u>Declarada admisible</u>	<u>SUPERFICIE (Hectáreas)</u>			
					<u>Conv. SIGPAC</u>	<u>Control C.(5)</u>	<u>Determinada</u>	<u>Certificada</u>	
21-078-039-00020-001	101000	S	NO	OLIVAR EN PENDIENTE	1,91			1,81	1,91

1. Reducciones previstas por sobredeclaración, artículo 16 del Reglamento (UE) nº 65/2011

2. Resolución de 3 de agosto de 2012 de la Dirección General de Fondos Agrarios (BOJA nº 159, 14 de agosto de 2012)

3. Superficie declarada admisible tras el ajuste con la conversión SIGPAC para el grupo de pago de herbáceos.

Menor valor entre la superficie declarada admisible tras el ajuste con la conversión SIGPAC y la comprometida admisible para el resto de grupos de pago

4. Se calcula sobre la superficie declarada reducida

5. Superficie de cultivo válido para la ayuda determinada en campo para el grupo de pago de herbáceos.

Superficie de cultivo válido para la ayuda determinada en campo tras el ajuste con la superficie comprometida admisible para el resto de grupos de pago

* Ayuda cofinanciada a través del Plan de Reestructuración del Tabaco de Andalucía contemplado en el Programa de Desarrollo Rural de Andalucía (2007-2013)

<u>APELLIDOS Y NOMBRE / RAZÓN SOCIAL</u>	<u>NIF</u>	<u>EXPEDIENTE</u>	<u>ANUALIDAD DE PAGO</u>
JESUS DELGADO LUISA	75510974L	5003355	4ª

Resumen de superficies

<u>GRUPO DE PAGO</u>	<u>SUPERFICIE (Hectáreas)</u>				<u>% Sobredeclaración (1)</u>
	<u>Declarada admisible</u>	<u>Comprometida</u>	<u>Declarada Reducida(3)</u>	<u>Resuelta</u>	
OLIVAR EN PENDIENTE	6,67		6,67	6,67	0,00
TOTAL	6,67	6,80	6,67	6,67	

% PENALIZACIÓN**IMPORTE (Euros)**

<u>Admisibilidad (2)</u>	<u>Presentación tardía</u>	<u>Omisión declaración</u>	<u>Condicionalidad</u>		<u>Calculado(4)</u>	<u>FEADER(EJE2)</u>	<u>MAGRAMA</u>	<u>CAPDER</u>	<u>Total</u>
0,00	0,00	0,00	0,00	A pagar	2.223,51	1.778,81	162,98	281,72	2.223,51

RECINTOS

<u>REFERENCIA SIGPAC</u>	<u>CULTIVO</u>	<u>S/R</u>	<u>CONV.</u>	<u>GRUPO PAGO</u>	<u>Declarada admisible</u>	<u>SUPERFICIE (Hectáreas)</u> <u>Conv. SIGPAC Control C.(5)</u>	<u>Determinada</u>	<u>Certificada</u>
21-008-010-00350-002	101000	S	NO	OLIVAR EN PENDIENTE	6,67	6,67	6,67	6,79

<u>APELLIDOS Y NOMBRE / RAZÓN SOCIAL</u>	<u>NIF</u>	<u>EXPEDIENTE</u>	<u>ANUALIDAD DE PAGO</u>
LA SARTENEJA, S.C.A.	F41196429	5010126	6ª

Resumen de superficies

<u>GRUPO DE PAGO</u>	<u>SUPERFICIE (Hectáreas)</u>				<u>% Sobredeclaración (1)</u>
	<u>Declarada admisible</u>	<u>Comprometida</u>	<u>Declarada Reducida(3)</u>	<u>Resuelta</u>	
HERBACEOS	378,14		376,30	376,30	0,00
TOTAL	378,14		376,30	376,30	

% PENALIZACIÓN**IMPORTE (Euros)**

<u>Admisibilidad (2)</u>	<u>Presentación tardía</u>	<u>Omisión declaración</u>	<u>Condicionalidad</u>		<u>Calculado(4)</u>	<u>FEADER(EJE2)</u>	<u>MAGRAMA</u>	<u>CAPDER</u>	<u>Total</u>
0,00	0,00	0,00	0,00	Pago realizado		19.147,22	1.754,37	3.032,44	23.934,03
				A pagar		9.010,46	825,58	1.427,03	11.263,07
				TOTAL	35.197,10	28.157,68	2.579,95	4.459,47	35.197,10

RECINTOS

<u>REFERENCIA SIGPAC</u>	<u>CULTIVO</u>	<u>S/R</u>	<u>CONV.</u>	<u>GRUPO PAGO</u>	<u>Declarada admisible</u>	<u>SUPERFICIE (Hectáreas)</u> <u>Conv. SIGPAC Control C.(5)</u>	<u>Determinada</u>	<u>Certificada</u>
21-040-018-00021-001	8000	S	NO	HERBACEOS	89,96	89,96	89,96	89,96
21-040-018-00022-001	8000	S	NO	HERBACEOS	13,47		13,47	13,47
21-040-018-00022-002	8000	S	NO	HERBACEOS	21,50	21,50	21,50	21,50
21-040-019-00001-001	8000	S	NO	HERBACEOS	13,51	13,51	13,51	13,51
21-040-019-00006-008	8000	S	NO	HERBACEOS	14,25		14,25	14,25
21-040-019-00006-010	8000	S	NO	HERBACEOS	49,30	49,30	49,30	49,30
21-040-019-00013-002	8000	S	NO	HERBACEOS	1,99	1,98	1,98	1,98
21-040-019-00013-003	8000	S	NO	HERBACEOS	4,06	4,06	4,06	4,06
21-040-020-00003-005	8000	S	NO	HERBACEOS	13,89		13,89	13,89
41-012-038-00198-005	5000	S	NO	HERBACEOS	21,96		21,78	21,96
41-012-038-00198-006	5000	S	NO	HERBACEOS	21,86		21,78	21,86
41-012-038-00198-007	5000	S	NO	HERBACEOS	21,49		20,31	21,49
41-012-046-00006-004	8000	S	NO	HERBACEOS	43,81		43,81	43,81
41-012-047-00008-004	8000	S	NO	HERBACEOS	47,09		46,70	47,09

INCIDENCIA DESCRIPCIÓN

73104 Recinto declarado que no cumple en su totalidad con las normas de producción ecológica (compromiso anexo 1, Orden 24 marzo 2011)
 Recinto:21-040-019-00013-002 Cultivo:8000 AVENA-SIN VARIEDAD Secano Sup. Declarada:1,99 Sup. Certificada:1,98

1. Reducciones previstas por sobredeclaración, artículo 16 del Reglamento (UE) nº 65/2011

2. Resolución de 3 de agosto de 2012 de la Dirección General de Fondos Agrarios (BOJA nº 159, 14 de agosto de 2012)

3. Superficie declarada admisible tras el ajuste con la conversión SIGPAC para el grupo de pago de herbáceos.

Menor valor entre la superficie declarada admisible tras el ajuste con la conversión SIGPAC y la comprometida admisible para el resto de grupos de pago

4. Se calcula sobre la superficie declarada reducida

5. Superficie de cultivo válido para la ayuda determinada en campo para el grupo de pago de herbáceos.

Superficie de cultivo válido para la ayuda determinada en campo tras el ajuste con la superficie comprometida admisible para el resto de grupos de pago

* Ayuda cofinanciada a través del Plan de Reestructuración del Tabaco de Andalucía contemplado en el Programa de Desarrollo Rural de Andalucía (2007-2013)

<u>APELLIDOS Y NOMBRE / RAZÓN SOCIAL</u>	<u>NIF</u>	<u>EXPEDIENTE</u>	<u>ANUALIDAD DE PAGO</u>				
LABERA MUÑOZ LUCIANO	75546760V	5008497	7ª				
Resumen de superficies							
GRUPO DE PAGO			SUPERFICIE (Hectáreas)				
OLIVAR EN PENDIENTE			Declarada admisible	Comprometida	Declarada Reducida(3)	Resuelta	% Sobredeclaración (1)
			3,17		2,32	2,32	0,00
TOTAL			3,17	2,32	2,32	2,32	

<u>% PENALIZACIÓN</u>				<u>IMPORTE (Euros)</u>					
<u>Admisibilidad (2)</u>	<u>Presentación tardía</u>	<u>Omisión declaración</u>	<u>Condicionalidad</u>	<u>Calculado(4)</u>	<u>FEADER(EJE2)</u>	<u>MAGRAMA</u>	<u>CAPDER</u>	<u>Total</u>	
0,00	0,00	0,00	0,00	Pago realizado		420,73	38,55	66,63	525,91
				A pagar		197,99	18,14	31,36	247,49
				TOTAL		773,40	618,72	97,99	773,40

RECINTOS

<u>REFERENCIA SIGPAC</u>	<u>CULTIVO</u>	<u>S/R</u>	<u>CONV.</u>	<u>GRUPO PAGO</u>	<u>Declarada admisible</u>	<u>Conv. SIGPAC</u>	<u>SUPERFICIE (Hectáreas) Control C.(5)</u>	<u>Determinada</u>	<u>Certificada</u>
21-068-019-00062-001	101000	S	NO	OLIVAR EN PENDIENTE	0,34			0,28	0,34
21-068-020-00026-005	101000	S	NO	OLIVAR EN PENDIENTE	1,12			1,07	1,12
21-068-020-00026-008	101000	S	NO	OLIVAR EN PENDIENTE	0,07			0,07	0,07
21-068-020-00026-010	101000	S	NO	OLIVAR EN PENDIENTE	1,00			0,95	1,00
21-068-020-00104-001	101000	S	NO	OLIVAR EN PENDIENTE	0,64			0,64	0,64

<u>APELLIDOS Y NOMBRE / RAZÓN SOCIAL</u>	<u>NIF</u>	<u>EXPEDIENTE</u>	<u>ANUALIDAD DE PAGO</u>				
LABRADOR RUIZ SEBASTIANA	29410086D	5003907	7ª				
Resumen de superficies							
GRUPO DE PAGO			SUPERFICIE (Hectáreas)				
OLIVAR EN PENDIENTE			Declarada admisible	Comprometida	Declarada Reducida(3)	Resuelta	% Sobredeclaración (1)
			11,80		10,94	10,94	0,00
TOTAL			11,80	10,96	10,94	10,94	

<u>% PENALIZACIÓN</u>				<u>IMPORTE (Euros)</u>					
<u>Admisibilidad (2)</u>	<u>Presentación tardía</u>	<u>Omisión declaración</u>	<u>Condicionalidad</u>	<u>Calculado(4)</u>	<u>FEADER(EJE2)</u>	<u>MAGRAMA</u>	<u>CAPDER</u>	<u>Total</u>	
0,00	0,00	0,00	0,00	A pagar	3.646,96	2.917,57	267,32	462,07	3.646,96

RECINTOS

<u>REFERENCIA SIGPAC</u>	<u>CULTIVO</u>	<u>S/R</u>	<u>CONV.</u>	<u>GRUPO PAGO</u>	<u>Declarada admisible</u>	<u>Conv. SIGPAC</u>	<u>SUPERFICIE (Hectáreas) Control C.(5)</u>	<u>Determinada</u>	<u>Certificada</u>
21-078-042-00001-002	101000	S	NO	OLIVAR EN PENDIENTE	0,02			0,02	0,02
21-078-042-00001-005	101000	S	NO	OLIVAR EN PENDIENTE	1,44			1,35	1,44
21-078-042-00001-015	101000	S	NO	OLIVAR EN PENDIENTE	0,06			0,06	0,06
21-078-042-00001-016	101000	S	NO	OLIVAR EN PENDIENTE	0,95	0,95		0,95	0,95
21-078-042-00006-002	101000	S	NO	OLIVAR EN PENDIENTE	0,01			0,01	0,01
21-078-042-00014-002	101000	S	NO	OLIVAR EN PENDIENTE	1,57			1,52	1,57
21-078-042-00014-003	101000	S	NO	OLIVAR EN PENDIENTE	3,48			3,10	3,48
21-078-042-00043-002	101000	S	NO	OLIVAR EN PENDIENTE	3,73			3,50	3,73
21-078-047-00030-005	101000	S	NO	OLIVAR EN PENDIENTE	0,10			0,09	0,10
21-078-047-00030-010	101000	S	NO	OLIVAR EN PENDIENTE	0,30			0,25	0,30
21-078-047-00030-013	101000	S	NO	OLIVAR EN PENDIENTE	0,01			0,01	0,01
21-078-047-00071-005	101000	S	NO	OLIVAR EN PENDIENTE	0,13			0,08	0,13

1. Reducciones previstas por sobredeclaración, artículo 16 del Reglamento (UE) nº 65/2011

2. Resolución de 3 de agosto de 2012 de la Dirección General de Fondos Agrarios (BOJA nº 159, 14 de agosto de 2012)

3. Superficie declarada admisible tras el ajuste con la conversión SIGPAC para el grupo de pago de herbáceos.

* Menor valor entre la superficie declarada admisible tras el ajuste con la conversión SIGPAC y la comprometida admisible para el resto de grupos de pago

4. Se calcula sobre la superficie declarada reducida

5. Superficie de cultivo válido para la ayuda determinada en campo para el grupo de pago de herbáceos.

* Superficie de cultivo válido para la ayuda determinada en campo tras el ajuste con la superficie comprometida admisible para el resto de grupos de pago

* Ayuda cofinanciada a través del Plan de Reestructuración del Tabaco de Andalucía contemplado en el Programa de Desarrollo Rural de Andalucía (2007-2013)

<u>APELLIDOS Y NOMBRE / RAZÓN SOCIAL</u>	<u>NIF</u>	<u>EXPEDIENTE</u>	<u>ANUALIDAD DE PAGO</u>
LEON ALVAREZ JOSE AUGUSTO	29440809G	5009653	7ª

Resumen de superficies

<u>GRUPO DE PAGO</u>	<u>SUPERFICIE (Hectáreas)</u>				<u>% Sobredeclaración (1)</u>
	<u>Declarada admisible</u>	<u>Comprometida</u>	<u>Declarada Reducida(3)</u>	<u>Resuelta</u>	
OLIVAR	7,00		6,83	6,66	2,56
OLIVAR EN PENDIENTE	3,05		2,96	2,80	5,71
TOTAL	10,05	9,79	9,79	9,46	

% PENALIZACIÓN**IMPORTE (Euros)**

<u>Admisibilidad (2)</u>	<u>Presentación tardía</u>	<u>Omisión declaración</u>	<u>Condicionalidad</u>		<u>Calculado(4)</u>	<u>FEADER(EJE2)</u>	<u>MAGRAMA</u>	<u>CAPDER</u>	<u>Total</u>
75,00	0,00	0,00	0,00	A pagar	2.648,26	489,42	44,84	77,51	611,77

RECINTOS

<u>REFERENCIA SIGPAC</u>	<u>CULTIVO</u>	<u>S/R</u>	<u>CONV.</u>	<u>GRUPO PAGO</u>	<u>SUPERFICIE (Hectáreas)</u>				
					<u>Declarada admisible</u>	<u>Conv. SIGPAC</u>	<u>Control C.(5)</u>	<u>Determinada Certificada</u>	
21-031-001-00008-001	101000	S	NO	OLIVAR	0,33		0,00	0,00	0,33
21-031-003-00111-001	101000	S	NO	OLIVAR EN PENDIENTE	0,67		0,47	0,63	0,67
21-031-006-00005-006	101000	S	NO	OLIVAR EN PENDIENTE	0,80		0,00	0,60	0,80
21-031-006-00005-008	101000	S	NO	OLIVAR EN PENDIENTE	0,02		0,00	0,02	0,02
21-031-006-00006-001	101000	S	NO	OLIVAR EN PENDIENTE	0,14		0,14	0,14	0,14
21-031-006-00006-008	101000	S	NO	OLIVAR EN PENDIENTE	0,30		0,29	0,29	0,30
21-031-006-00006-015	101000	S	NO	OLIVAR EN PENDIENTE	0,06		0,00	0,06	0,06
21-031-006-00006-016	101000	S	NO	OLIVAR EN PENDIENTE	0,03		0,00	0,03	0,03
21-031-006-00006-023	101000	S	NO	OLIVAR EN PENDIENTE	0,14		0,00	0,14	0,14
21-031-006-00006-024	101000	S	NO	OLIVAR EN PENDIENTE	0,12		0,12	0,12	0,12
21-031-006-00006-025	101000	S	NO	OLIVAR EN PENDIENTE	0,77		0,77	0,77	0,77
21-031-006-00006-026	101000	S	NO	OLIVAR	6,67	6,66	0,62	6,66	6,67

<u>Id. Com</u>	<u>Compromiso</u>	<u>% admisibilidad</u>
C4	Cultivo solicitado distinto al determinado	75,00

<u>APELLIDOS Y NOMBRE / RAZÓN SOCIAL</u>	<u>NIF</u>	<u>EXPEDIENTE</u>	<u>ANUALIDAD DE PAGO</u>
LIÑAN MARTIN ANA MARIA	30510040B	5003203	4ª

Resumen de superficies

<u>GRUPO DE PAGO</u>	<u>SUPERFICIE (Hectáreas)</u>				<u>% Sobredeclaración (1)</u>
	<u>Declarada admisible</u>	<u>Comprometida</u>	<u>Declarada Reducida(3)</u>	<u>Resuelta</u>	
HERBACEOS	43,68		43,68	43,68	0,00
TOTAL	43,68		43,68	43,68	

% PENALIZACIÓN**IMPORTE (Euros)**

<u>Admisibilidad (2)</u>	<u>Presentación tardía</u>	<u>Omisión declaración</u>	<u>Condicionalidad</u>		<u>Calculado(4)</u>	<u>FEADER(EJE2)</u>	<u>MAGRAMA</u>	<u>CAPDER</u>	<u>Total</u>
0,00	0,00	0,00	0,00	Pago realizado		3.928,56	359,95	622,18	4.910,69
				A pagar		1.848,74	169,39	292,79	2.310,92
				TOTAL	7.221,61	5.777,30	529,34	914,97	7.221,61

RECINTOS

<u>REFERENCIA SIGPAC</u>	<u>CULTIVO</u>	<u>S/R</u>	<u>CONV.</u>	<u>GRUPO PAGO</u>	<u>SUPERFICIE (Hectáreas)</u>				
					<u>Declarada admisible</u>	<u>Conv. SIGPAC</u>	<u>Control C.(5)</u>	<u>Determinada Certificada</u>	
21-040-008-00001-001	19000	S	NO	HERBACEOS	19,51	21,14		19,51	19,51
21-040-008-00002-002	19000	S	NO	HERBACEOS	24,17	24,88		24,17	24,17

1. Reducciones previstas por sobredeclaración, artículo 16 del Reglamento (UE) nº 65/2011

2. Resolución de 3 de agosto de 2012 de la Dirección General de Fondos Agrarios (BOJA nº 159, 14 de agosto de 2012)

3. Superficie declarada admisible tras el ajuste con la conversión SIGPAC para el grupo de pago de herbáceos.

4. Menor valor entre la superficie declarada admisible tras el ajuste con la conversión SIGPAC y la comprometida admisible para el resto de grupos de pago

5. Se calcula sobre la superficie declarada reducida

6. Superficie de cultivo válido para la ayuda determinada en campo para el grupo de pago de herbáceos.

7. Superficie de cultivo válido para la ayuda determinada en campo tras el ajuste con la superficie comprometida admisible para el resto de grupos de pago

* Ayuda cofinanciada a través del Plan de Reestructuración del Tabaco de Andalucía contemplado en el Programa de Desarrollo Rural de Andalucía (2007-2013)

<u>APELLIDOS Y NOMBRE / RAZÓN SOCIAL</u>	<u>NIF</u>	<u>EXPEDIENTE</u>	<u>ANUALIDAD DE PAGO</u>
LOPEZ ALVAREZ MARIA LUISA	29334324D	5004161	7ª

Resumen de superficies

<u>GRUPO DE PAGO</u>	<u>SUPERFICIE (Hectáreas)</u>				<u>% Sobredeclaración (1)</u>
	<u>Declarada admisible</u>	<u>Comprometida</u>	<u>Declarada Reducida(3)</u>	<u>Resuelta</u>	
OLIVAR	0,12		0,12	0,12	0,00
OLIVAR EN PENDIENTE	5,36		5,05	5,05	0,00
TOTAL	5,48	5,17	5,17	5,17	

% PENALIZACIÓN**IMPORTE (Euros)**

<u>Admisibilidad (2)</u>	<u>Presentación tardía</u>	<u>Omisión declaración</u>	<u>Condicionalidad</u>		<u>Calculado(4)</u>	<u>FEADER(EJE2)</u>	<u>MAGRAMA</u>	<u>CAPDER</u>	<u>Total</u>
0,00	0,00	0,00	0,00	Pago realizado		931,76	85,37	147,57	1.164,70
				A pagar		438,48	40,18	69,44	548,10
				TOTAL	1.712,80	1.370,24	125,55	217,01	1.712,80

RECINTOS

<u>REFERENCIA SIGPAC</u>	<u>CULTIVO</u>	<u>S/R</u>	<u>CONV.</u>	<u>GRUPO PAGO</u>	<u>Declarada admisible</u>	<u>SUPERFICIE (Hectáreas)</u>	<u>Conv. SIGPAC</u>	<u>Control C.(5)</u>	<u>Determinada</u>	<u>Certificada</u>
21-031-002-00376-003	101000	S	NO	OLIVAR EN PENDIENTE	0,01				0,01	0,01
21-031-002-00376-004	101000	S	NO	OLIVAR EN PENDIENTE	0,40				0,34	0,40
21-031-003-00184-001	101000	S	NO	OLIVAR EN PENDIENTE	4,95				4,77	4,95
21-031-003-00185-001	101000	S	NO	OLIVAR	0,12				0,12	0,12

<u>APELLIDOS Y NOMBRE / RAZÓN SOCIAL</u>	<u>NIF</u>	<u>EXPEDIENTE</u>	<u>ANUALIDAD DE PAGO</u>
LOPEZ GARCIA JUSTO	29432006X	5004949	7ª

Resumen de superficies

<u>GRUPO DE PAGO</u>	<u>SUPERFICIE (Hectáreas)</u>				<u>% Sobredeclaración (1)</u>
	<u>Declarada admisible</u>	<u>Comprometida</u>	<u>Declarada Reducida(3)</u>	<u>Resuelta</u>	
OLIVAR	0,24		0,23	0,23	0,00
OLIVAR EN PENDIENTE	5,49		4,97	4,97	0,00
TOTAL	5,73	5,20	5,20	5,20	

% PENALIZACIÓN**IMPORTE (Euros)**

<u>Admisibilidad (2)</u>	<u>Presentación tardía</u>	<u>Omisión declaración</u>	<u>Condicionalidad</u>		<u>Calculado(4)</u>	<u>FEADER(EJE2)</u>	<u>MAGRAMA</u>	<u>CAPDER</u>	<u>Total</u>
0,00	0,00	0,00	0,00	Pago realizado		931,76	85,37	147,57	1.164,70
				A pagar		438,48	40,18	69,44	548,10
				TOTAL	1.712,80	1.370,24	125,55	217,01	1.712,80

RECINTOS

<u>REFERENCIA SIGPAC</u>	<u>CULTIVO</u>	<u>S/R</u>	<u>CONV.</u>	<u>GRUPO PAGO</u>	<u>Declarada admisible</u>	<u>SUPERFICIE (Hectáreas)</u>	<u>Conv. SIGPAC</u>	<u>Control C.(5)</u>	<u>Determinada</u>	<u>Certificada</u>
21-031-002-00245-001	101000	S	NO	OLIVAR	0,24				0,24	0,24
21-031-003-00010-001	101000	S	NO	OLIVAR EN PENDIENTE	1,19				1,13	1,19
21-031-003-00010-002	101000	S	NO	OLIVAR EN PENDIENTE	0,02				0,02	0,02
21-031-008-00308-006	101000	S	NO	OLIVAR EN PENDIENTE	0,06				0,06	0,06
21-031-008-00314-001	101000	S	NO	OLIVAR EN PENDIENTE	0,73				0,64	0,73
21-031-008-00315-001	101000	S	NO	OLIVAR EN PENDIENTE	0,79				0,73	0,79
21-031-008-00316-001	101000	S	NO	OLIVAR EN PENDIENTE	2,70				2,62	2,70

1. Reducciones previstas por sobredeclaración, artículo 16 del Reglamento (UE) nº 65/2011

2. Resolución de 3 de agosto de 2012 de la Dirección General de Fondos Agrarios (BOJA nº 159, 14 de agosto de 2012)

3. Superficie declarada admisible tras el ajuste con la conversión SIGPAC para el grupo de pago de herbáceos.

4. Menor valor entre la superficie declarada admisible tras el ajuste con la conversión SIGPAC y la comprometida admisible para el resto de grupos de pago

5. Se calcula sobre la superficie declarada reducida

6. Superficie de cultivo válido para la ayuda determinada en campo para el grupo de pago de herbáceos.

7. Superficie de cultivo válido para la ayuda determinada en campo tras el ajuste con la superficie comprometida admisible para el resto de grupos de pago

* Ayuda cofinanciada a través del Plan de Reestructuración del Tabaco de Andalucía contemplado en el Programa de Desarrollo Rural de Andalucía (2007-2013)

<u>APELLIDOS Y NOMBRE / RAZÓN SOCIAL</u>	<u>NIF</u>	<u>EXPEDIENTE</u>	<u>ANUALIDAD DE PAGO</u>
LOPEZ VAZQUEZ MIGUEL	29332932C	5007415	4ª

Resumen de superficies

<u>GRUPO DE PAGO</u>	<u>SUPERFICIE (Hectáreas)</u>				<u>% Sobredeclaración (1)</u>
	<u>Declarada admisible</u>	<u>Comprometida</u>	<u>Declarada Reducida(3)</u>	<u>Resuelta</u>	
OLIVAR EN PENDIENTE	1,36		1,36	1,36	0,00
OLIVAR	3,55		3,55	3,55	0,00
TOTAL	4,91	4,91	4,91	4,91	

% PENALIZACIÓN**IMPORTE (Euros)**

<u>Admisibilidad (2)</u>	<u>Presentación tardía</u>	<u>Omisión declaración</u>	<u>Condicionalidad</u>		<u>Calculado(4)</u>	<u>FEADER(EJE2)</u>	<u>MAGRAMA</u>	<u>CAPDER</u>	<u>Total</u>
0,00	0,00	0,00	0,00	Pago realizado		716,43	65,64	113,48	895,55
				A pagar		337,14	30,89	53,40	421,43
				TOTAL	1.316,98	1.053,57	96,53	166,88	1.316,98

RECINTOS

<u>REFERENCIA SIGPAC</u>	<u>CULTIVO</u>	<u>S/R</u>	<u>CONV.</u>	<u>GRUPO PAGO</u>	<u>Declarada admisible</u>	<u>SUPERFICIE (Hectáreas)</u>	<u>Conv. SIGPAC</u>	<u>Control C.(5)</u>	<u>Determinada</u>	<u>Certificada</u>
21-031-001-00031-001	101000	S	NO	OLIVAR	0,60				0,60	0,60
21-031-001-00088-008	101000	S	NO	OLIVAR	2,42				2,42	2,42
21-031-001-00088-009	101000	S	NO	OLIVAR	0,17				0,17	0,17
21-031-001-00089-001	101000	S	NO	OLIVAR EN PENDIENTE	0,05				0,05	0,05
21-031-001-00089-002	101000	S	NO	OLIVAR EN PENDIENTE	1,31				1,31	1,31
21-031-008-00041-002	101000	S	NO	OLIVAR	0,27				0,27	0,27
21-031-008-00041-003	101000	S	NO	OLIVAR	0,09				0,09	0,09

<u>APELLIDOS Y NOMBRE / RAZÓN SOCIAL</u>	<u>NIF</u>	<u>EXPEDIENTE</u>	<u>ANUALIDAD DE PAGO</u>
LOPEZ VELO PEDRO	28373900L	5003972	7ª

Resumen de superficies

<u>GRUPO DE PAGO</u>	<u>SUPERFICIE (Hectáreas)</u>				<u>% Sobredeclaración (1)</u>
	<u>Declarada admisible</u>	<u>Comprometida</u>	<u>Declarada Reducida(3)</u>	<u>Resuelta</u>	
OLIVAR EN PENDIENTE	10,04		10,04	10,04	0,00
TOTAL	10,04	10,04	10,04	10,04	

% PENALIZACIÓN**IMPORTE (Euros)**

<u>Admisibilidad (2)</u>	<u>Presentación tardía</u>	<u>Omisión declaración</u>	<u>Condicionalidad</u>		<u>Calculado(4)</u>	<u>FEADER(EJE2)</u>	<u>MAGRAMA</u>	<u>CAPDER</u>	<u>Total</u>
0,00	0,00	0,00	0,00	Pago realizado		1.820,73	166,82	288,36	2.275,91
				A pagar		856,82	78,51	135,69	1.071,02
				TOTAL	3.346,93	2.677,55	245,33	424,05	3.346,93

RECINTOS

<u>REFERENCIA SIGPAC</u>	<u>CULTIVO</u>	<u>S/R</u>	<u>CONV.</u>	<u>GRUPO PAGO</u>	<u>Declarada admisible</u>	<u>SUPERFICIE (Hectáreas)</u>	<u>Conv. SIGPAC</u>	<u>Control C.(5)</u>	<u>Determinada</u>	<u>Certificada</u>
21-078-030-00007-001	101000	S	NO	OLIVAR EN PENDIENTE	10,04				10,04	10,04



1. Reducciones previstas por sobredeclaración, artículo 16 del Reglamento (UE) nº 65/2011

2. Resolución de 3 de agosto de 2012 de la Dirección General de Fondos Agrarios (BOJA nº 159, 14 de agosto de 2012)

3. Superficie declarada admisible tras el ajuste con la conversión SIGPAC para el grupo de pago de herbáceos.

4. Menor valor entre la superficie declarada admisible tras el ajuste con la conversión SIGPAC y la comprometida admisible para el resto de grupos de pago

5. Se calcula sobre la superficie declarada reducida

6. Superficie de cultivo válido para la ayuda determinada en campo para el grupo de pago de herbáceos.

7. Superficie de cultivo válido para la ayuda determinada en campo tras el ajuste con la superficie comprometida admisible para el resto de grupos de pago

* Ayuda cofinanciada a través del Plan de Reestructuración del Tabaco de Andalucía contemplado en el Programa de Desarrollo Rural de Andalucía (2007-2013)

<u>APELLIDOS Y NOMBRE / RAZÓN SOCIAL</u>	<u>NIF</u>	<u>EXPEDIENTE</u>	<u>ANUALIDAD DE PAGO</u>		
LOS POCITOS DE LA MANUELA, S.L	B21414016	5009587	7ª		
Resumen de superficies					
		SUPERFICIE (Hectáreas)			
GRUPO DE PAGO		<u>Declarada admisible</u>	<u>Declarada Reducida(3)</u>	<u>Resuelta</u>	<u>% Sobredeclaración (1)</u>
HERBACEOS		65,90	65,17	65,17	0,00
TOTAL		65,90	65,17	65,17	

% PENALIZACIÓN				IMPORTE (Euros)					
<u>Admisibilidad (2)</u>	<u>Presentación tardía</u>	<u>Omisión declaración</u>	<u>Condicionalidad</u>	<u>Calculado(4)</u>	<u>FEADER(EJE2)</u>	<u>MAGRAMA</u>	<u>CAPDER</u>	<u>Total</u>	
0,00	0,00	0,00	0,00	Pago realizado	5.861,36	537,05	928,29	7.326,70	
				A pagar	2.758,29	252,73	436,84	3.447,86	
				TOTAL	10.774,56	8.619,65	789,78	1.365,13	10.774,56

RECINTOS

<u>REFERENCIA SIGPAC</u>	<u>CULTIVO</u>	<u>S/R</u>	<u>CONV.</u>	<u>GRUPO PAGO</u>	<u>Declarada admisible</u>	SUPERFICIE (Hectáreas)			
						<u>Conv. SIGPAC</u>	<u>Control C.(5)</u>	<u>Determinada</u>	<u>Certificada</u>
21-003-022-00006-002	43000	S	NO	HERBACEOS	8,43			8,41	8,43
21-003-022-00022-005	43000	S	NO	HERBACEOS	13,81			13,81	20,93
21-003-022-00022-005	92000	S	NO	HERBACEOS	7,11			7,11	20,93
21-003-022-00022-006	43000	S	NO	HERBACEOS	1,34			1,29	1,34
21-003-022-00024-003	92000	S	NO	HERBACEOS	5,47			5,38	5,47
21-003-024-00002-002	1000	S	NO	HERBACEOS	3,37			3,37	3,37
21-003-024-00003-002	1000	S	NO	HERBACEOS	2,58			2,58	2,58
21-003-024-00008-003	92000	S	NO	HERBACEOS	9,82			9,81	9,82
21-003-024-00116-001	92000	S	NO	HERBACEOS	1,07			1,05	1,07
21-003-024-00117-004	1000	S	NO	HERBACEOS	1,33			1,33	1,33
21-003-026-00015-006	43000	S	NO	HERBACEOS	0,35			0,35	0,35
21-003-026-00015-007	92000	S	NO	HERBACEOS	11,22			10,68	11,22

<u>APELLIDOS Y NOMBRE / RAZÓN SOCIAL</u>	<u>NIF</u>	<u>EXPEDIENTE</u>	<u>ANUALIDAD DE PAGO</u>			
LUNA FERNANDEZ FRANCISCO	75537270A	5009004	4ª			
Resumen de superficies						
		SUPERFICIE (Hectáreas)				
GRUPO DE PAGO		<u>Declarada admisible</u>	<u>Comprometida</u>	<u>Declarada Reducida(3)</u>	<u>Resuelta</u>	<u>% Sobredeclaración (1)</u>
OLIVAR EN PENDIENTE		1,78		1,78	1,78	0,00
OLIVAR		1,49		1,49	1,49	0,00
TOTAL		3,27	3,31	3,27	3,27	

% PENALIZACIÓN				IMPORTE (Euros)					
<u>Admisibilidad (2)</u>	<u>Presentación tardía</u>	<u>Omisión declaración</u>	<u>Condicionalidad</u>	<u>Calculado(4)</u>	<u>FEADER(EJE2)</u>	<u>MAGRAMA</u>	<u>CAPDER</u>	<u>Total</u>	
0,00	0,00	0,00	0,00	Pago realizado	519,98	47,64	82,36	649,98	
				A pagar	244,70	22,42	38,75	305,87	
				TOTAL	955,85	764,68	70,06	121,11	955,85

RECINTOS

<u>REFERENCIA SIGPAC</u>	<u>CULTIVO</u>	<u>S/R</u>	<u>CONV.</u>	<u>GRUPO PAGO</u>	<u>Declarada admisible</u>	SUPERFICIE (Hectáreas)			
						<u>Conv. SIGPAC</u>	<u>Control C.(5)</u>	<u>Determinada</u>	<u>Certificada</u>
21-029-006-00052-001	101000	S	NO	OLIVAR	1,49			1,49	1,49
21-029-006-00054-002	101000	S	NO	OLIVAR EN PENDIENTE	1,78	1,78		1,78	1,80

1. Reducciones previstas por sobredeclaración, artículo 16 del Reglamento (UE) nº 65/2011

2. Resolución de 3 de agosto de 2012 de la Dirección General de Fondos Agrarios (BOJA nº 159, 14 de agosto de 2012)

3. Superficie declarada admisible tras el ajuste con la conversión SIGPAC para el grupo de pago de herbáceos.

4. Menor valor entre la superficie declarada admisible tras el ajuste con la conversión SIGPAC y la comprometida admisible para el resto de grupos de pago

5. Se calcula sobre la superficie declarada reducida

6. Superficie de cultivo válido para la ayuda determinada en campo para el grupo de pago de herbáceos.

7. Superficie de cultivo válido para la ayuda determinada en campo tras el ajuste con la superficie comprometida admisible para el resto de grupos de pago

* Ayuda cofinanciada a través del Plan de Reestructuración del Tabaco de Andalucía contemplado en el Programa de Desarrollo Rural de Andalucía (2007-2013)

<u>APELLIDOS Y NOMBRE / RAZÓN SOCIAL</u>	<u>NIF</u>	<u>EXPEDIENTE</u>	<u>ANUALIDAD DE PAGO</u>
MACARRO CARBALLAR FIDEL	28748275T	5008451	7ª

Resumen de superficies

<u>GRUPO DE PAGO</u>	<u>SUPERFICIE (Hectáreas)</u>				<u>% Sobredeclaración (1)</u>
	<u>Declarada admisible</u>	<u>Comprometida</u>	<u>Declarada Reducida(3)</u>	<u>Resuelta</u>	
OLIVAR EN PENDIENTE	1,43		1,42	1,42	0,00
TOTAL	1,43	1,42	1,42	1,42	

% PENALIZACIÓN**IMPORTE (Euros)**

<u>Admisibilidad (2)</u>	<u>Presentación tardía</u>	<u>Omisión declaración</u>	<u>Condicionalidad</u>		<u>Calculado(4)</u>	<u>FEADER(EJE2)</u>	<u>MAGRAMA</u>	<u>CAPDER</u>	<u>Total</u>
0,00	0,00	0,00	0,00	Pago realizado		257,52	23,60	40,77	321,89
				A pagar		121,18	11,10	19,20	151,48
				TOTAL	473,37	378,70	34,70	59,97	473,37

RECINTOS

<u>REFERENCIA SIGPAC</u>	<u>CULTIVO S/R</u>	<u>CONV.</u>	<u>GRUPO PAGO</u>	<u>Declarada admisible</u>	<u>SUPERFICIE (Hectáreas)</u>	<u>Conv. SIGPAC</u>	<u>Control C.(5)</u>	<u>Determinada</u>	<u>Certificada</u>
21-068-002-00102-001	101000 S	NO	OLIVAR EN PENDIENTE	1,43				1,42	1,43



1. Reducciones previstas por sobredeclaración, artículo 16 del Reglamento (UE) nº 65/2011

2. Resolución de 3 de agosto de 2012 de la Dirección General de Fondos Agrarios (BOJA nº 159, 14 de agosto de 2012)

3. Superficie declarada admisible tras el ajuste con la conversión SIGPAC para el grupo de pago de herbáceos.

Menor valor entre la superficie declarada admisible tras el ajuste con la conversión SIGPAC y la comprometida admisible para el resto de grupos de pago

4. Se calcula sobre la superficie declarada reducida

5. Superficie de cultivo válido para la ayuda determinada en campo para el grupo de pago de herbáceos.

Superficie de cultivo válido para la ayuda determinada en campo tras el ajuste con la superficie comprometida admisible para el resto de grupos de pago

* Ayuda cofinanciada a través del Plan de Reestructuración del Tabaco de Andalucía contemplado en el Programa de Desarrollo Rural de Andalucía (2007-2013)

<u>APELLIDOS Y NOMBRE / RAZÓN SOCIAL</u>	<u>NIF</u>	<u>EXPEDIENTE</u>	<u>ANUALIDAD DE PAGO</u>
MACIAS INFANTES RAUL PEDRO	44200392G	5008705	7ª

Resumen de superficies

<u>GRUPO DE PAGO</u>	<u>SUPERFICIE (Hectáreas)</u>				<u>% Sobredeclaración (1)</u>
	<u>Declarada admisible</u>	<u>Comprometida</u>	<u>Declarada Reducida(3)</u>	<u>Resuelta</u>	
OLIVAR	32,24		30,30	30,30	0,00
TOTAL	32,24	30,30	30,30	30,30	

% PENALIZACIÓN**IMPORTE (Euros)**

<u>Admisibilidad (2)</u>	<u>Presentación tardía</u>	<u>Omisión declaración</u>	<u>Condicionalidad</u>	<u>Pago realizado</u>	<u>Calculado(4)</u>	<u>FEADER(EJE2)</u>	<u>MAGRAMA</u>	<u>CAPDER</u>	<u>Total</u>
0,00	0,00	0,00	0,00			4.009,86	367,40	635,07	5.012,33
				A pagar		1.887,00	172,90	298,85	2.358,75
				TOTAL	7.371,08	5.896,86	540,30	933,92	7.371,08

RECINTOS

<u>REFERENCIA SIGPAC</u>	<u>CULTIVO</u>	<u>S/R</u>	<u>CONV.</u>	<u>GRUPO PAGO</u>	<u>SUPERFICIE (Hectáreas)</u>			
					<u>Declarada admisible</u>	<u>Conv. SIGPAC</u>	<u>Control C.(5)</u>	<u>Determinada Certificada</u>
21-057-013-00067-001	101000	S	NO	OLIVAR	0,43		0,36	0,43
21-057-013-00099-005	101000	S	NO	OLIVAR	0,05		0,05	0,05
21-057-013-00099-007	101000	S	NO	OLIVAR	0,63		0,63	0,63
21-057-014-00022-002	101000	S	NO	OLIVAR	4,88		4,88	4,88
21-057-014-00022-003	101000	S	NO	OLIVAR	1,73		1,73	1,73
21-057-014-00024-001	101000	S	NO	OLIVAR	0,39		0,39	0,39
21-057-014-00026-003	101000	S	NO	OLIVAR	0,50		0,50	0,50
21-057-014-00026-004	101000	S	NO	OLIVAR	0,05		0,05	0,05
21-057-014-00026-005	101000	S	NO	OLIVAR	0,77		0,73	0,77
21-057-014-00026-006	101000	S	NO	OLIVAR	0,28		0,28	0,28
21-057-014-00027-004	101000	S	NO	OLIVAR	0,04		0,04	0,04
21-057-014-00027-006	101000	S	NO	OLIVAR	0,02		0,02	0,02
21-057-014-00027-007	101000	S	NO	OLIVAR	0,20		0,18	0,19
21-057-014-00027-008	101000	S	NO	OLIVAR	0,89		0,89	0,89
21-057-014-00027-009	101000	S	NO	OLIVAR	0,08		0,08	0,08
21-057-014-00029-002	101000	S	NO	OLIVAR	0,84		0,84	0,84
21-057-014-00029-003	101000	S	NO	OLIVAR	0,31		0,31	0,31
21-057-014-00030-002	101000	S	NO	OLIVAR	1,88		1,74	1,88
21-057-014-00040-002	101000	S	NO	OLIVAR	1,49		1,43	1,49
21-057-014-00047-001	101000	S	NO	OLIVAR	1,62		1,62	1,62
21-057-014-00047-004	101000	S	NO	OLIVAR	0,88		0,88	0,88
21-057-014-00057-002	101000	S	NO	OLIVAR	2,96		2,96	2,96
21-057-014-00057-003	101000	S	NO	OLIVAR	0,20		0,20	0,20
21-057-014-00060-002	101000	S	NO	OLIVAR	2,73		2,69	2,73
21-057-014-00060-003	101000	S	NO	OLIVAR	0,08		0,08	0,08
21-057-014-00102-002	101000	S	NO	OLIVAR	2,11		2,02	2,11
21-057-014-00144-001	101000	S	NO	OLIVAR	0,43		0,41	0,43
21-057-014-00155-001	101000	S	NO	OLIVAR	0,82		0,80	0,82
21-057-014-00156-001	101000	S	NO	OLIVAR	0,88		0,82	0,88
21-057-014-00166-005	101000	S	NO	OLIVAR	3,34	3,25	3,25	3,34

INCIDENCIA DESCRIPCIÓN

73104 Recinto declarado que no cumple en su totalidad con las normas de producción ecológica (compromiso anexo 1, Orden 24 marzo 2011)

Recinto:21-057-014-00027-007 Cultivo:101000 OLIVAR-SIN VARIEDAD Secano Sup. Declarada:0,2 Sup. Certificada:0,19

73106 Recinto declarado no comprometido

Recinto:21-057-014-00130-001 Cultivo:101000 OLIVAR-SIN VARIEDAD Secano

1. Reducciones previstas por sobredeclaración, artículo 16 del Reglamento (UE) nº 65/2011

2. Resolución de 3 de agosto de 2012 de la Dirección General de Fondos Agrarios (BOJA nº 159, 14 de agosto de 2012)

3. Superficie declarada admisible tras el ajuste con la conversión SIGPAC para el grupo de pago de herbáceos.

Menor valor entre la superficie declarada admisible tras el ajuste con la conversión SIGPAC y la comprometida admisible para el resto de grupos de pago

4. Se calcula sobre la superficie declarada reducida

5. Superficie de cultivo válido para la ayuda determinada en campo para el grupo de pago de herbáceos.

Superficie de cultivo válido para la ayuda determinada en campo tras el ajuste con la superficie comprometida admisible para el resto de grupos de pago

* Ayuda cofinanciada a través del Plan de Reestructuración del Tabaco de Andalucía contemplado en el Programa de Desarrollo Rural de Andalucía (2007-2013)

<u>APellidos y nombre / Razón social</u>	<u>NIF</u>	<u>EXPEDIENTE</u>	<u>ANUALIDAD DE PAGO</u>
MACIAS VAZQUEZ MANUEL	29440180L	5005775	4ª

Resumen de superficies

<u>GRUPO DE PAGO</u>	<u>SUPERFICIE (Hectáreas)</u>				<u>% Sobredeclaración (1)</u>
	<u>Declarada admisible</u>	<u>Comprometida</u>	<u>Declarada Reducida(3)</u>	<u>Resuelta</u>	
OLIVAR EN PENDIENTE	9,78		9,78	9,78	0,00
TOTAL	9,78	9,78	9,78	9,78	

% PENALIZACIÓN**IMPORTE (Euros)**

<u>Admisibilidad (2)</u>	<u>Presentación tardía</u>	<u>Omisión declaración</u>	<u>Condicionalidad</u>		<u>Calculado(4)</u>	<u>FEADER(EJE2)</u>	<u>MAGRAMA</u>	<u>CAPDER</u>	<u>Total</u>
0,00	0,00	0,00	0,00	Pago realizado		1.773,58	162,51	280,89	2.216,98
				A pagar		834,62	76,47	132,19	1.043,28
				TOTAL	3.260,26	2.608,20	238,98	413,08	3.260,26

RECINTOS

<u>REFERENCIA SIGPAC</u>	<u>CULTIVO S/R</u>	<u>CONV.</u>	<u>GRUPO PAGO</u>	<u>Declarada admisible</u>	<u>SUPERFICIE (Hectáreas)</u>	<u>Conv. SIGPAC</u>	<u>Control C.(5)</u>	<u>Determinada</u>	<u>Certificada</u>
21-008-009-00085-003	101000 S	NO	OLIVAR EN PENDIENTE	9,78				9,78	9,78

<u>APellidos y nombre / Razón social</u>	<u>NIF</u>	<u>EXPEDIENTE</u>	<u>ANUALIDAD DE PAGO</u>
MAESTRE GOMEZ ENCARNACION	29428512N	5000460	4ª

Resumen de superficies

<u>GRUPO DE PAGO</u>	<u>SUPERFICIE (Hectáreas)</u>				<u>% Sobredeclaración (1)</u>
	<u>Declarada admisible</u>	<u>Comprometida</u>	<u>Declarada Reducida(3)</u>	<u>Resuelta</u>	
OLIVAR EN PENDIENTE	12,78		12,78	12,78	0,00
TOTAL	12,78	12,81	12,78	12,78	

% PENALIZACIÓN**IMPORTE (Euros)**

<u>Admisibilidad (2)</u>	<u>Presentación tardía</u>	<u>Omisión declaración</u>	<u>Condicionalidad</u>		<u>Calculado(4)</u>	<u>FEADER(EJE2)</u>	<u>MAGRAMA</u>	<u>CAPDER</u>	<u>Total</u>
0,00	0,00	0,00	0,00	Pago realizado		2.317,62	212,35	367,06	2.897,03
				A pagar		1.090,65	99,93	172,73	1.363,31
				TOTAL	4.260,34	3.408,27	312,28	539,79	4.260,34

RECINTOS

<u>REFERENCIA SIGPAC</u>	<u>CULTIVO S/R</u>	<u>CONV.</u>	<u>GRUPO PAGO</u>	<u>Declarada admisible</u>	<u>SUPERFICIE (Hectáreas)</u>	<u>Conv. SIGPAC</u>	<u>Control C.(5)</u>	<u>Determinada</u>	<u>Certificada</u>
21-008-010-00093-001	101000 S	NO	OLIVAR EN PENDIENTE	12,78		12,78		12,78	12,81



1. Reducciones previstas por sobredeclaración, artículo 16 del Reglamento (UE) nº 65/2011

2. Resolución de 3 de agosto de 2012 de la Dirección General de Fondos Agrarios (BOJA nº 159, 14 de agosto de 2012)

3. Superficie declarada admisible tras el ajuste con la conversión SIGPAC para el grupo de pago de herbáceos.

4. Menor valor entre la superficie declarada admisible tras el ajuste con la conversión SIGPAC y la comprometida admisible para el resto de grupos de pago

5. Se calcula sobre la superficie declarada reducida

6. Superficie de cultivo válido para la ayuda determinada en campo para el grupo de pago de herbáceos.

7. Superficie de cultivo válido para la ayuda determinada en campo tras el ajuste con la superficie comprometida admisible para el resto de grupos de pago

* Ayuda cofinanciada a través del Plan de Reestructuración del Tabaco de Andalucía contemplado en el Programa de Desarrollo Rural de Andalucía (2007-2013)

<u>APELLIDOS Y NOMBRE / RAZÓN SOCIAL</u>	<u>NIF</u>	<u>EXPEDIENTE</u>	<u>ANUALIDAD DE PAGO</u>
MANZANO RODRIGUEZ JOSE MIGUEL	75512073Z	5007705	7ª

Resumen de superficies

<u>GRUPO DE PAGO</u>	<u>SUPERFICIE (Hectáreas)</u>				<u>% Sobredeclaración (1)</u>
	<u>Declarada admisible</u>	<u>Comprometida</u>	<u>Declarada Reducida(3)</u>	<u>Resuelta</u>	
OLIVAR EN PENDIENTE	5,49		5,36	5,36	0,00
TOTAL	5,49	5,36	5,36	5,36	

% PENALIZACIÓN**IMPORTE (Euros)**

<u>Admisibilidad (2)</u>	<u>Presentación tardía</u>	<u>Omisión declaración</u>	<u>Condicionalidad</u>		<u>Calculado(4)</u>	<u>FEADER(EJE2)</u>	<u>MAGRAMA</u>	<u>CAPDER</u>	<u>Total</u>
0,00	0,00	0,00	0,00	Pago realizado		972,03	89,06	153,94	1.215,03
				A pagar		457,42	41,91	72,45	571,78
				TOTAL	1.786,81	1.429,45	130,97	226,39	1.786,81

RECINTOS

<u>REFERENCIA SIGPAC</u>	<u>CULTIVO S/R</u>	<u>CONV.</u>	<u>GRUPO PAGO</u>	<u>Declarada admisible</u>	<u>SUPERFICIE (Hectáreas)</u>	<u>Conv. SIGPAC Control C.(5)</u>	<u>Determinada</u>	<u>Certificada</u>
21-009-003-00109-001	101000 S	NO	OLIVAR EN PENDIENTE	5,49		5,36		5,49

<u>APELLIDOS Y NOMBRE / RAZÓN SOCIAL</u>	<u>NIF</u>	<u>EXPEDIENTE</u>	<u>ANUALIDAD DE PAGO</u>
MARIN GONZALEZ DOLORES	29302430Q	5007687	6ª

Resumen de superficies

<u>GRUPO DE PAGO</u>	<u>SUPERFICIE (Hectáreas)</u>				<u>% Sobredeclaración (1)</u>
	<u>Declarada admisible</u>	<u>Comprometida</u>	<u>Declarada Reducida(3)</u>	<u>Resuelta</u>	
OLIVAR	8,76		8,42	8,42	0,00
TOTAL	8,76	8,42	8,42	8,42	

% PENALIZACIÓN**IMPORTE (Euros)**

<u>Admisibilidad (2)</u>	<u>Presentación tardía</u>	<u>Omisión declaración</u>	<u>Condicionalidad</u>		<u>Calculado(4)</u>	<u>FEADER(EJE2)</u>	<u>MAGRAMA</u>	<u>CAPDER</u>	<u>Total</u>
0,00	0,00	0,00	0,00	Pago realizado		1.114,29	102,10	176,47	1.392,86
				A pagar		524,38	48,05	83,04	655,47
				TOTAL	2.048,33	1.638,67	150,15	259,51	2.048,33

RECINTOS

<u>REFERENCIA SIGPAC</u>	<u>CULTIVO S/R</u>	<u>CONV.</u>	<u>GRUPO PAGO</u>	<u>Declarada admisible</u>	<u>SUPERFICIE (Hectáreas)</u>	<u>Conv. SIGPAC Control C.(5)</u>	<u>Determinada</u>	<u>Certificada</u>
21-057-014-00069-002	101000 S	NO	OLIVAR	1,35		1,34		1,35
21-057-014-00069-006	101000 S	NO	OLIVAR	2,24		2,17		2,24
21-057-014-00072-001	101000 S	NO	OLIVAR	2,44		2,38		2,44
21-057-014-00073-003	101000 S	NO	OLIVAR	1,55		1,35		1,55
21-057-014-00079-001	101000 S	NO	OLIVAR	1,18		1,18		1,18



1. Reducciones previstas por sobredeclaración, artículo 16 del Reglamento (UE) nº 65/2011

2. Resolución de 3 de agosto de 2012 de la Dirección General de Fondos Agrarios (BOJA nº 159, 14 de agosto de 2012)

3. Superficie declarada admisible tras el ajuste con la conversión SIGPAC para el grupo de pago de herbáceos.

* Menor valor entre la superficie declarada admisible tras el ajuste con la conversión SIGPAC y la comprometida admisible para el resto de grupos de pago

4. Se calcula sobre la superficie declarada reducida

5. Superficie de cultivo válido para la ayuda determinada en campo para el grupo de pago de herbáceos.

* Superficie de cultivo válido para la ayuda determinada en campo tras el ajuste con la superficie comprometida admisible para el resto de grupos de pago

* Ayuda cofinanciada a través del Plan de Reestructuración del Tabaco de Andalucía contemplado en el Programa de Desarrollo Rural de Andalucía (2007-2013)

<u>APELLIDOS Y NOMBRE / RAZÓN SOCIAL</u>	<u>NIF</u>	<u>EXPEDIENTE</u>	<u>ANUALIDAD DE PAGO</u>
MARQUEZ CORTEGANO JUAN CELESTINO	75521646L	5005020	6ª

Resumen de superficies

<u>GRUPO DE PAGO</u>	<u>SUPERFICIE (Hectáreas)</u>				<u>% Sobredeclaración (1)</u>
	<u>Declarada admisible</u>	<u>Comprometida</u>	<u>Declarada Reducida(3)</u>	<u>Resuelta</u>	
OLIVAR	0,63		0,41	0,41	0,00
OLIVAR EN PENDIENTE	1,30		0,79	0,79	0,00
TOTAL	1,93	1,20	1,20	1,20	

% PENALIZACIÓN**IMPORTE (Euros)**

<u>Admisibilidad (2)</u>	<u>Presentación tardía</u>	<u>Omisión declaración</u>	<u>Condicionalidad</u>		<u>Calculado(4)</u>	<u>FEADER(EJE2)</u>	<u>MAGRAMA</u>	<u>CAPDER</u>	<u>Total</u>
0,00	0,00	0,00	0,00	Pago realizado		197,37	18,08	31,26	246,71
				A pagar		92,88	8,51	14,71	116,10
				TOTAL		362,81	290,25	26,59	362,81

RECINTOS

<u>REFERENCIA SIGPAC</u>	<u>CULTIVO</u>	<u>S/R</u>	<u>CONV.</u>	<u>GRUPO PAGO</u>	<u>Declarada admisible</u>	<u>SUPERFICIE (Hectáreas)</u>	<u>Conv. SIGPAC</u>	<u>Control C.(5)</u>	<u>Determinada</u>	<u>Certificada</u>
21-031-002-00016-001	101000	S	NO	OLIVAR	0,63				0,63	0,63
21-031-008-00156-001	101000	S	NO	OLIVAR EN PENDIENTE	1,30				1,20	1,30

<u>APELLIDOS Y NOMBRE / RAZÓN SOCIAL</u>	<u>NIF</u>	<u>EXPEDIENTE</u>	<u>ANUALIDAD DE PAGO</u>
MARQUEZ SOTO MANUEL	29364086D	5006845	7ª

Resumen de superficies

<u>GRUPO DE PAGO</u>	<u>SUPERFICIE (Hectáreas)</u>				<u>% Sobredeclaración (1)</u>
	<u>Declarada admisible</u>	<u>Comprometida</u>	<u>Declarada Reducida(3)</u>	<u>Resuelta</u>	
OLIVAR EN PENDIENTE	7,15		6,65	6,65	0,00
TOTAL	7,15	6,65	6,65	6,65	

% PENALIZACIÓN**IMPORTE (Euros)**

<u>Admisibilidad (2)</u>	<u>Presentación tardía</u>	<u>Omisión declaración</u>	<u>Condicionalidad</u>		<u>Calculado(4)</u>	<u>FEADER(EJE2)</u>	<u>MAGRAMA</u>	<u>CAPDER</u>	<u>Total</u>
0,00	0,00	0,00	0,00	Pago realizado		1.205,96	110,49	191,00	1.507,45
				A pagar		567,51	52,00	89,88	709,39
				TOTAL		2.216,84	1.773,47	162,49	2.216,84

RECINTOS

<u>REFERENCIA SIGPAC</u>	<u>CULTIVO</u>	<u>S/R</u>	<u>CONV.</u>	<u>GRUPO PAGO</u>	<u>Declarada admisible</u>	<u>SUPERFICIE (Hectáreas)</u>	<u>Conv. SIGPAC</u>	<u>Control C.(5)</u>	<u>Determinada</u>	<u>Certificada</u>
21-009-004-00069-001	101000	S	NO	OLIVAR EN PENDIENTE	2,67				2,66	2,67
21-009-004-00080-004	101000	S	NO	OLIVAR EN PENDIENTE	3,06				2,71	3,06
21-009-019-00060-001	101000	S	NO	OLIVAR EN PENDIENTE	1,42				1,28	1,42



1. Reducciones previstas por sobredeclaración, artículo 16 del Reglamento (UE) nº 65/2011

2. Resolución de 3 de agosto de 2012 de la Dirección General de Fondos Agrarios (BOJA nº 159, 14 de agosto de 2012)

3. Superficie declarada admisible tras el ajuste con la conversión SIGPAC para el grupo de pago de herbáceos.

4. Menor valor entre la superficie declarada admisible tras el ajuste con la conversión SIGPAC y la comprometida admisible para el resto de grupos de pago

5. Se calcula sobre la superficie declarada reducida

6. Superficie de cultivo válido para la ayuda determinada en campo para el grupo de pago de herbáceos.

7. Superficie de cultivo válido para la ayuda determinada en campo tras el ajuste con la superficie comprometida admisible para el resto de grupos de pago

* Ayuda cofinanciada a través del Plan de Reestructuración del Tabaco de Andalucía contemplado en el Programa de Desarrollo Rural de Andalucía (2007-2013)

<u>APELLIDOS Y NOMBRE / RAZÓN SOCIAL</u>	<u>NIF</u>	<u>EXPEDIENTE</u>	<u>ANUALIDAD DE PAGO</u>
MARTIN CID VICTORIANO	75514866R	5003386	7ª

Resumen de superficies

<u>GRUPO DE PAGO</u>	<u>SUPERFICIE (Hectáreas)</u>				<u>% Sobredeclaración (1)</u>
	<u>Declarada admisible</u>	<u>Comprometida</u>	<u>Declarada Reducida(3)</u>	<u>Resuelta</u>	
OLIVAR EN PENDIENTE	2,18		1,82	1,82	0,00
FRUTALES DE SECANO	5,94		5,45	5,45	0,00
TOTAL	8,12	7,27	7,27	7,27	

% PENALIZACIÓN**IMPORTE (Euros)**

<u>Admisibilidad (2)</u>	<u>Presentación tardía</u>	<u>Omisión declaración</u>	<u>Condicionalidad</u>		<u>Calculado(4)</u>	<u>FEADER(EJE2)</u>	<u>MAGRAMA</u>	<u>CAPDER</u>	<u>Total</u>
0,00	0,00	0,00	0,00	A pagar	1.209,96	967,97	88,69	153,30	1.209,96

RECINTOS

<u>REFERENCIA SIGPAC</u>	<u>CULTIVO</u>	<u>S/R</u>	<u>CONV.</u>	<u>GRUPO PAGO</u>	<u>Declarada admisible</u>	<u>SUPERFICIE (Hectáreas)</u>			
					<u>Conv. SIGPAC</u>	<u>Control C.(5)</u>	<u>Determinada</u>	<u>Certificada</u>	
21-043-002-00017-001	120000	S	NO	FRUTALES DE SECANO	5,94			5,94	5,94
21-043-002-00017-002	101000	S	NO	OLIVAR EN PENDIENTE	2,18			1,98	2,18

<u>APELLIDOS Y NOMBRE / RAZÓN SOCIAL</u>	<u>NIF</u>	<u>EXPEDIENTE</u>	<u>ANUALIDAD DE PAGO</u>
MARTIN DELGADO ESPERANZA	75525234L	5000585	7ª

Resumen de superficies

<u>GRUPO DE PAGO</u>	<u>SUPERFICIE (Hectáreas)</u>				<u>% Sobredeclaración (1)</u>
	<u>Declarada admisible</u>	<u>Comprometida</u>	<u>Declarada Reducida(3)</u>	<u>Resuelta</u>	
OLIVAR EN PENDIENTE	3,54		2,53	2,53	0,00
TOTAL	3,54	2,53	2,53	2,53	

% PENALIZACIÓN**IMPORTE (Euros)**

<u>Admisibilidad (2)</u>	<u>Presentación tardía</u>	<u>Omisión declaración</u>	<u>Condicionalidad</u>		<u>Calculado(4)</u>	<u>FEADER(EJE2)</u>	<u>MAGRAMA</u>	<u>CAPDER</u>	<u>Total</u>
0,00	0,00	0,00	0,00	Pago realizado		458,81	42,04	72,66	573,51
				A pagar		215,91	19,78	34,20	269,89
				TOTAL	843,40	674,72	61,82	106,86	843,40

RECINTOS

<u>REFERENCIA SIGPAC</u>	<u>CULTIVO</u>	<u>S/R</u>	<u>CONV.</u>	<u>GRUPO PAGO</u>	<u>Declarada admisible</u>	<u>SUPERFICIE (Hectáreas)</u>			
					<u>Conv. SIGPAC</u>	<u>Control C.(5)</u>	<u>Determinada</u>	<u>Certificada</u>	
21-039-001-00078-002	101000	S	NO	OLIVAR EN PENDIENTE	0,76			0,76	0,76
21-039-001-00078-004	101000	S	NO	OLIVAR EN PENDIENTE	0,03			0,03	0,03
21-039-001-00096-003	101000	S	NO	OLIVAR EN PENDIENTE	2,75			2,51	2,75



1. Reducciones previstas por sobredeclaración, artículo 16 del Reglamento (UE) nº 65/2011

2. Resolución de 3 de agosto de 2012 de la Dirección General de Fondos Agrarios (BOJA nº 159, 14 de agosto de 2012)

3. Superficie declarada admisible tras el ajuste con la conversión SIGPAC para el grupo de pago de herbáceos.

4. Menor valor entre la superficie declarada admisible tras el ajuste con la conversión SIGPAC y la comprometida admisible para el resto de grupos de pago

5. Se calcula sobre la superficie declarada reducida

6. Superficie de cultivo válido para la ayuda determinada en campo para el grupo de pago de herbáceos.

7. Superficie de cultivo válido para la ayuda determinada en campo tras el ajuste con la superficie comprometida admisible para el resto de grupos de pago

* Ayuda cofinanciada a través del Plan de Reestructuración del Tabaco de Andalucía contemplado en el Programa de Desarrollo Rural de Andalucía (2007-2013)

<u>APELLIDOS Y NOMBRE / RAZÓN SOCIAL</u>	<u>NIF</u>	<u>EXPEDIENTE</u>	<u>ANUALIDAD DE PAGO</u>
MARTIN DOMINGUEZ MANUEL	29370512H	5006821	7ª

Resumen de superficies

<u>GRUPO DE PAGO</u>	<u>SUPERFICIE (Hectáreas)</u>				<u>% Sobredeclaración (1)</u>
	<u>Declarada admisible</u>	<u>Comprometida</u>	<u>Declarada Reducida(3)</u>	<u>Resuelta</u>	
OLIVAR EN PENDIENTE	8,62		8,22	8,22	0,00
TOTAL	8,62	8,22	8,22	8,22	

% PENALIZACIÓN**IMPORTE (Euros)**

<u>Admisibilidad (2)</u>	<u>Presentación tardía</u>	<u>Omisión declaración</u>	<u>Condicionalidad</u>		<u>Calculado(4)</u>	<u>FEADER(EJE2)</u>	<u>MAGRAMA</u>	<u>CAPDER</u>	<u>Total</u>
0,00	0,00	0,00	0,00	Pago realizado		1.490,68	136,58	236,09	1.863,35
				A pagar		701,50	64,27	111,10	876,87
				TOTAL	2.740,22	2.192,18	200,85	347,19	2.740,22

RECINTOS

<u>REFERENCIA SIGPAC</u>	<u>CULTIVO S/R</u>	<u>CONV.</u>	<u>GRUPO PAGO</u>	<u>SUPERFICIE (Hectáreas)</u>			
				<u>Declarada admisible</u>	<u>Conv. SIGPAC</u>	<u>Control C.(5)</u>	<u>Determinada Certificada</u>
21-009-004-00088-001	101000 S	NO	OLIVAR EN PENDIENTE	0,94			0,86 0,91
21-009-004-00177-003	101000 S	NO	OLIVAR EN PENDIENTE	5,70			5,49 5,68
21-009-004-00178-001	101000 S	NO	OLIVAR EN PENDIENTE	0,82			0,71 0,71
21-009-004-00188-001	101000 S	NO	OLIVAR EN PENDIENTE	1,16			1,16 1,16

INCIDENCIA DESCRIPCIÓN

73104	Recinto declarado que no cumple en su totalidad con las normas de producción ecológica (compromiso anexo 1, Orden 24 marzo 2011)						
	Recinto:21-009-004-00088-001	Cultivo:101000	OLIVAR-SIN VARIEDAD	Secano	Sup. Declarada:0,94	Sup. Certificada:0,91	
	Recinto:21-009-004-00177-003	Cultivo:101000	OLIVAR-SIN VARIEDAD	Secano	Sup. Declarada:5,7	Sup. Certificada:5,68	
	Recinto:21-009-004-00178-001	Cultivo:101000	OLIVAR-SIN VARIEDAD	Secano	Sup. Declarada:0,82	Sup. Certificada:0,71	



1. Reducciones previstas por sobredeclaración, artículo 16 del Reglamento (UE) nº 65/2011

2. Resolución de 3 de agosto de 2012 de la Dirección General de Fondos Agrarios (BOJA nº 159, 14 de agosto de 2012)

3. Superficie declarada admisible tras el ajuste con la conversión SIGPAC para el grupo de pago de herbáceos.

Menor valor entre la superficie declarada admisible tras el ajuste con la conversión SIGPAC y la comprometida admisible para el resto de grupos de pago

4. Se calcula sobre la superficie declarada reducida

5. Superficie de cultivo válido para la ayuda determinada en campo para el grupo de pago de herbáceos.

Superficie de cultivo válido para la ayuda determinada en campo tras el ajuste con la superficie comprometida admisible para el resto de grupos de pago

* Ayuda cofinanciada a través del Plan de Reestructuración del Tabaco de Andalucía contemplado en el Programa de Desarrollo Rural de Andalucía (2007-2013)

<u>APELLIDOS Y NOMBRE / RAZÓN SOCIAL</u>	<u>NIF</u>	<u>EXPEDIENTE</u>	<u>ANUALIDAD DE PAGO</u>
MARTÍN PÉREZ, C.B.	E91184093	5006309	7ª

Resumen de superficies

<u>GRUPO DE PAGO</u>	<u>SUPERFICIE (Hectáreas)</u>				<u>% Sobredeclaración (1)</u>
	<u>Declarada admisible</u>	<u>Comprometida</u>	<u>Declarada Reducida(3)</u>	<u>Resuelta</u>	
OLIVAR EN PENDIENTE	10,65		10,13	10,13	0,00
TOTAL	10,65	10,13	10,13	10,13	

% PENALIZACIÓN**IMPORTE (Euros)**

<u>Admisibilidad (2)</u>	<u>Presentación tardía</u>	<u>Omisión declaración</u>	<u>Condicionalidad</u>		<u>Calculado(4)</u>	<u>FEADER(EJE2)</u>	<u>MAGRAMA</u>	<u>CAPDER</u>	<u>Total</u>
0,00	0,00	0,00	0,00	Pago realizado		1.837,05	168,32	290,95	2.296,32
				A pagar		864,50	79,21	136,91	1.080,62
				TOTAL	3.376,94	2.701,55	247,53	427,86	3.376,94

RECINTOS

<u>REFERENCIA SIGPAC</u>	<u>CULTIVO S/R</u>	<u>CONV.</u>	<u>GRUPO PAGO</u>	<u>SUPERFICIE (Hectáreas)</u>				
				<u>Declarada admisible</u>	<u>Conv. SIGPAC</u>	<u>Control C.(5)</u>	<u>Determinada</u>	<u>Certificada</u>
21-078-030-00020-001	101000 S	NO	OLIVAR EN PENDIENTE	2,57		2,47	2,47	2,57
21-078-030-00036-007	101000 S	NO	OLIVAR EN PENDIENTE	0,02		0,02	0,02	0,02
21-078-030-00036-008	101000 S	NO	OLIVAR EN PENDIENTE	0,02		0,02	0,02	0,02
21-078-030-00036-009	101000 S	NO	OLIVAR EN PENDIENTE	0,01		0,01	0,01	0,01
21-078-030-00092-003	101000 S	NO	OLIVAR EN PENDIENTE	1,90		1,66	1,66	1,90
21-078-030-00215-003	101000 S	NO	OLIVAR EN PENDIENTE	3,39		3,30	3,30	3,39
21-078-030-00218-002	101000 S	NO	OLIVAR EN PENDIENTE	2,24		2,19	2,19	2,24
21-078-030-00219-004	101000 S	NO	OLIVAR EN PENDIENTE	0,16		0,16	0,16	0,17
21-078-030-00220-002	101000 S	NO	OLIVAR EN PENDIENTE	0,33		0,30	0,30	0,33

INCIDENCIA DESCRIPCIÓN

73106 Recinto declarado no comprometido
 Recinto:21-078-030-00036-006 Cultivo:101000 OLIVAR-SIN VARIEDAD Secano

<u>APELLIDOS Y NOMBRE / RAZÓN SOCIAL</u>	<u>NIF</u>	<u>EXPEDIENTE</u>	<u>ANUALIDAD DE PAGO</u>
MATEOS DE TEJADA MATEOS MANUEL	29362013Y	5007646	7ª

Resumen de superficies

<u>GRUPO DE PAGO</u>	<u>SUPERFICIE (Hectáreas)</u>				<u>% Sobredeclaración (1)</u>
	<u>Declarada admisible</u>	<u>Comprometida</u>	<u>Declarada Reducida(3)</u>	<u>Resuelta</u>	
OLIVAR EN PENDIENTE	9,55		9,20	9,20	0,00
TOTAL	9,55	9,20	9,20	9,20	

% PENALIZACIÓN**IMPORTE (Euros)**

<u>Admisibilidad (2)</u>	<u>Presentación tardía</u>	<u>Omisión declaración</u>	<u>Condicionalidad</u>		<u>Calculado(4)</u>	<u>FEADER(EJE2)</u>	<u>MAGRAMA</u>	<u>CAPDER</u>	<u>Total</u>
0,00	0,00	0,00	0,00	Pago realizado		1.668,40	152,86	264,24	2.085,50
				A pagar		785,13	71,94	124,34	981,41
				TOTAL	3.066,91	2.453,53	224,80	388,58	3.066,91

RECINTOS

<u>REFERENCIA SIGPAC</u>	<u>CULTIVO S/R</u>	<u>CONV.</u>	<u>GRUPO PAGO</u>	<u>SUPERFICIE (Hectáreas)</u>				
				<u>Declarada admisible</u>	<u>Conv. SIGPAC</u>	<u>Control C.(5)</u>	<u>Determinada</u>	<u>Certificada</u>
21-068-020-00012-001	101000 S	NO	OLIVAR EN PENDIENTE	0,84		0,79	0,79	0,84
21-068-020-00013-001	101000 S	NO	OLIVAR EN PENDIENTE	1,16		1,10	1,10	1,16
21-068-020-00014-001	101000 S	NO	OLIVAR EN PENDIENTE	3,00		2,87	2,87	3,00
21-068-020-00029-001	101000 S	NO	OLIVAR EN PENDIENTE	4,49		4,38	4,38	4,49
21-068-020-00505-001	101000 S	NO	OLIVAR EN PENDIENTE	0,06		0,06	0,06	0,06

1. Reducciones previstas por sobredeclaración, artículo 16 del Reglamento (UE) nº 65/2011

2. Resolución de 3 de agosto de 2012 de la Dirección General de Fondos Agrarios (BOJA nº 159, 14 de agosto de 2012)

3. Superficie declarada admisible tras el ajuste con la conversión SIGPAC para el grupo de pago de herbáceos.

4. Menor valor entre la superficie declarada admisible tras el ajuste con la conversión SIGPAC y la comprometida admisible para el resto de grupos de pago

5. Se calcula sobre la superficie declarada reducida

6. Superficie de cultivo válido para la ayuda determinada en campo para el grupo de pago de herbáceos.

7. Superficie de cultivo válido para la ayuda determinada en campo tras el ajuste con la superficie comprometida admisible para el resto de grupos de pago

* Ayuda cofinanciada a través del Plan de Reestructuración del Tabaco de Andalucía contemplado en el Programa de Desarrollo Rural de Andalucía (2007-2013)

<u>APELLIDOS Y NOMBRE / RAZÓN SOCIAL</u>	<u>NIF</u>	<u>EXPEDIENTE</u>	<u>ANUALIDAD DE PAGO</u>
MATEOS DOMINGUEZ LUISA	37286029Q	5003903	7ª

Resumen de superficies

<u>GRUPO DE PAGO</u>	<u>SUPERFICIE (Hectáreas)</u>				<u>% Sobredeclaración (1)</u>
	<u>Declarada admisible</u>	<u>Comprometida</u>	<u>Declarada Reducida(3)</u>	<u>Resuelta</u>	
OLIVAR EN PENDIENTE	2,03		1,84	1,84	0,00
TOTAL	2,03	1,84	1,84	1,84	

% PENALIZACIÓN**IMPORTE (Euros)**

<u>Admisibilidad (2)</u>	<u>Presentación tardía</u>	<u>Omisión declaración</u>	<u>Condicionalidad</u>		<u>Calculado(4)</u>	<u>FEADER(EJE2)</u>	<u>MAGRAMA</u>	<u>CAPDER</u>	<u>Total</u>	
0,00	0,00	0,00	0,00	Pago realizado		333,68	30,57	52,85	417,10	
				A pagar		157,02	14,39	24,87	196,28	
				TOTAL		613,38	490,70	44,96	77,72	613,38

RECINTOS

<u>REFERENCIA SIGPAC</u>	<u>CULTIVO S/R</u>	<u>CONV.</u>	<u>GRUPO PAGO</u>	<u>Declarada admisible</u>	<u>SUPERFICIE (Hectáreas)</u>	<u>Conv. SIGPAC</u>	<u>Control C.(5)</u>	<u>Determinada</u>	<u>Certificada</u>
21-078-030-00114-004	101000	S	NO	OLIVAR EN PENDIENTE	2,03			1,84	2,02

INCIDENCIA DESCRIPCIÓN

73104 Recinto declarado que no cumple en su totalidad con las normas de producción ecológica (compromiso anexo 1, Orden 24 marzo 2011)
 Recinto:21-078-030-00114-004 Cultivo:101000 OLIVAR-SIN VARIEDAD Secano Sup. Declarada:2,03 Sup. Certificada:2,02

<u>APELLIDOS Y NOMBRE / RAZÓN SOCIAL</u>	<u>NIF</u>	<u>EXPEDIENTE</u>	<u>ANUALIDAD DE PAGO</u>
MENDOZA MONGE LUCIANA	29280703R	5002972	4ª

Resumen de superficies

<u>GRUPO DE PAGO</u>	<u>SUPERFICIE (Hectáreas)</u>				<u>% Sobredeclaración (1)</u>
	<u>Declarada admisible</u>	<u>Comprometida</u>	<u>Declarada Reducida(3)</u>	<u>Resuelta</u>	
OLIVAR	25,65		24,74	24,74	0,00
TOTAL	25,65	24,74	24,74	24,74	

% PENALIZACIÓN**IMPORTE (Euros)**

<u>Admisibilidad (2)</u>	<u>Presentación tardía</u>	<u>Omisión declaración</u>	<u>Condicionalidad</u>		<u>Calculado(4)</u>	<u>FEADER(EJE2)</u>	<u>MAGRAMA</u>	<u>CAPDER</u>	<u>Total</u>	
0,00	0,00	0,00	0,00	Pago realizado		3.274,06	299,99	518,53	4.092,58	
				A pagar		1.540,74	141,17	244,01	1.925,92	
				TOTAL		6.018,50	4.814,80	441,16	762,54	6.018,50

RECINTOS

<u>REFERENCIA SIGPAC</u>	<u>CULTIVO S/R</u>	<u>CONV.</u>	<u>GRUPO PAGO</u>	<u>Declarada admisible</u>	<u>SUPERFICIE (Hectáreas)</u>	<u>Conv. SIGPAC</u>	<u>Control C.(5)</u>	<u>Determinada</u>	<u>Certificada</u>
21-057-014-00165-002	101000	S	NO	OLIVAR	5,12	4,92		4,92	5,16
21-057-014-00211-016	101000	S	NO	OLIVAR	11,36			11,36	11,36
21-057-014-00211-019	101000	S	NO	OLIVAR	9,17			9,17	9,17



1. Reducciones previstas por sobredeclaración, artículo 16 del Reglamento (UE) nº 65/2011

2. Resolución de 3 de agosto de 2012 de la Dirección General de Fondos Agrarios (BOJA nº 159, 14 de agosto de 2012)

3. Superficie declarada admisible tras el ajuste con la conversión SIGPAC para el grupo de pago de herbáceos.

Menor valor entre la superficie declarada admisible tras el ajuste con la conversión SIGPAC y la comprometida admisible para el resto de grupos de pago

4. Se calcula sobre la superficie declarada reducida

5. Superficie de cultivo válido para la ayuda determinada en campo para el grupo de pago de herbáceos.

Superficie de cultivo válido para la ayuda determinada en campo tras el ajuste con la superficie comprometida admisible para el resto de grupos de pago

* Ayuda cofinanciada a través del Plan de Reestructuración del Tabaco de Andalucía contemplado en el Programa de Desarrollo Rural de Andalucía (2007-2013)

<u>APELLIDOS Y NOMBRE / RAZÓN SOCIAL</u>	<u>NIF</u>	<u>EXPEDIENTE</u>	<u>ANUALIDAD DE PAGO</u>
MINGOCHAO S.A.	A41047622	5008356	6ª

Resumen de superficies

<u>GRUPO DE PAGO</u>	<u>SUPERFICIE (Hectáreas)</u>			<u>% Sobredeclaración (1)</u>
	<u>Declarada admisible</u>	<u>Declarada Reducida(3)</u>	<u>Resuelta</u>	
HERBACEOS	251,93	251,90	251,90	0,00
TOTAL	251,93	251,90	251,90	

% PENALIZACIÓN**IMPORTE (Euros)**

<u>Admisibilidad (2)</u>	<u>Presentación tardía</u>	<u>Omisión declaración</u>	<u>Condicionalidad</u>		<u>Calculado(4)</u>	<u>FEADER(EJE2)</u>	<u>MAGRAMA</u>	<u>CAPDER</u>	<u>Total</u>
0,00	0,00	0,00	0,00	Pago realizado		15.790,68	1.446,82	2.500,85	19.738,35
				A pagar		7.430,91	680,86	1.176,87	9.288,64
				TOTAL	29.026,99	23.221,59	2.127,68	3.677,72	29.026,99

RECINTOS

<u>REFERENCIA SIGPAC</u>	<u>CULTIVO</u>	<u>S/R</u>	<u>CONV.</u>	<u>GRUPO PAGO</u>	<u>Declarada admisible</u>	<u>SUPERFICIE (Hectáreas)</u>			
					<u>Conv. SIGPAC</u>	<u>Control C.(5)</u>	<u>Determinada</u>	<u>Certificada</u>	
41-012-046-00006-002	8000	S	NO	HERBACEOS	7,78			7,78	7,78
41-012-046-00006-003	8000	S	NO	HERBACEOS	28,00			28,00	28,00
41-012-046-00006-005	8000	S	NO	HERBACEOS	57,80			57,80	57,80
41-012-047-00008-002	8000	S	NO	HERBACEOS	49,53			49,53	49,53
41-012-047-00008-003	8000	S	NO	HERBACEOS	51,46			51,43	51,46
41-012-047-00008-004	8000	S	NO	HERBACEOS	46,62			46,62	46,62
41-012-047-00008-005	8000	S	NO	HERBACEOS	10,74			10,74	10,74

<u>APELLIDOS Y NOMBRE / RAZÓN SOCIAL</u>	<u>NIF</u>	<u>EXPEDIENTE</u>	<u>ANUALIDAD DE PAGO</u>
MOLINA MONTES CRISTOBAL	27300787V	5009657	6ª

Resumen de superficies

<u>GRUPO DE PAGO</u>	<u>SUPERFICIE (Hectáreas)</u>			<u>% Sobredeclaración (1)</u>
	<u>Declarada admisible</u>	<u>Comprometida</u>	<u>Declarada Reducida(3)</u>	
OLIVAR EN PENDIENTE	1,18	1,16	1,16	0,00
TOTAL	1,18	1,16	1,16	

% PENALIZACIÓN**IMPORTE (Euros)**

<u>Admisibilidad (2)</u>	<u>Presentación tardía</u>	<u>Omisión declaración</u>	<u>Condicionalidad</u>		<u>Calculado(4)</u>	<u>FEADER(EJE2)</u>	<u>MAGRAMA</u>	<u>CAPDER</u>	<u>Total</u>
0,00	0,00	0,00	0,00	Pago realizado		210,36	19,28	33,32	262,96
				A pagar		98,99	9,07	15,68	123,74
				TOTAL	386,70	309,35	28,35	49,00	386,70

RECINTOS

<u>REFERENCIA SIGPAC</u>	<u>CULTIVO</u>	<u>S/R</u>	<u>CONV.</u>	<u>GRUPO PAGO</u>	<u>Declarada admisible</u>	<u>SUPERFICIE (Hectáreas)</u>			
					<u>Conv. SIGPAC</u>	<u>Control C.(5)</u>	<u>Determinada</u>	<u>Certificada</u>	
21-007-001-00110-003	101000	S	NO	OLIVAR EN PENDIENTE	1,18			1,16	1,18



1. Reducciones previstas por sobredeclaración, artículo 16 del Reglamento (UE) nº 65/2011

2. Resolución de 3 de agosto de 2012 de la Dirección General de Fondos Agrarios (BOJA nº 159, 14 de agosto de 2012)

3. Superficie declarada admisible tras el ajuste con la conversión SIGPAC para el grupo de pago de herbáceos.

4. Menor valor entre la superficie declarada admisible tras el ajuste con la conversión SIGPAC y la comprometida admisible para el resto de grupos de pago

5. Se calcula sobre la superficie declarada reducida

6. Superficie de cultivo válido para la ayuda determinada en campo para el grupo de pago de herbáceos.

7. Superficie de cultivo válido para la ayuda determinada en campo tras el ajuste con la superficie comprometida admisible para el resto de grupos de pago

* Ayuda cofinanciada a través del Plan de Reestructuración del Tabaco de Andalucía contemplado en el Programa de Desarrollo Rural de Andalucía (2007-2013)

<u>APELLIDOS Y NOMBRE / RAZÓN SOCIAL</u>	<u>NIF</u>	<u>EXPEDIENTE</u>	<u>ANUALIDAD DE PAGO</u>
MONTERO LOPEZ MARIA JOSE	75555285D	5006402	7ª

Resumen de superficies

<u>GRUPO DE PAGO</u>	<u>SUPERFICIE (Hectáreas)</u>				<u>% Sobredeclaración (1)</u>
	<u>Declarada admisible</u>	<u>Comprometida</u>	<u>Declarada Reducida(3)</u>	<u>Resuelta</u>	
OLIVAR EN PENDIENTE	4,32		4,28	4,28	0,00
TOTAL	4,32	4,28	4,28	4,28	

% PENALIZACIÓN**IMPORTE (Euros)**

<u>Admisibilidad (2)</u>	<u>Presentación tardía</u>	<u>Omisión declaración</u>	<u>Condicionalidad</u>		<u>Calculado(4)</u>	<u>FEADER(EJE2)</u>	<u>MAGRAMA</u>	<u>CAPDER</u>	<u>Total</u>
0,00	0,00	0,00	0,00	Pago realizado		776,17	71,11	122,93	970,21
				A pagar		365,26	33,47	57,84	456,57
				TOTAL	1.426,78	1.141,43	104,58	180,77	1.426,78

RECINTOS

<u>REFERENCIA SIGPAC</u>	<u>CULTIVO</u>	<u>S/R</u>	<u>CONV.</u>	<u>GRUPO PAGO</u>	<u>Declarada admisible</u>	<u>Conv. SIGPAC</u>	<u>SUPERFICIE (Hectáreas)</u>	<u>Control C.(5)</u>	<u>Determinada</u>	<u>Certificada</u>
21-078-030-00072-003	101000	S	NO	OLIVAR EN PENDIENTE	2,19			2,15		2,19
21-078-030-00214-001	101000	S	NO	OLIVAR EN PENDIENTE	2,13			2,13		2,13

<u>APELLIDOS Y NOMBRE / RAZÓN SOCIAL</u>	<u>NIF</u>	<u>EXPEDIENTE</u>	<u>ANUALIDAD DE PAGO</u>
MONTERO LOPEZ SIXTO	28498430G	5003970	7ª

Resumen de superficies

<u>GRUPO DE PAGO</u>	<u>SUPERFICIE (Hectáreas)</u>				<u>% Sobredeclaración (1)</u>
	<u>Declarada admisible</u>	<u>Comprometida</u>	<u>Declarada Reducida(3)</u>	<u>Resuelta</u>	
OLIVAR EN PENDIENTE	5,38		4,71	4,71	0,00
TOTAL	5,38	4,71	4,71	4,71	

% PENALIZACIÓN**IMPORTE (Euros)**

<u>Admisibilidad (2)</u>	<u>Presentación tardía</u>	<u>Omisión declaración</u>	<u>Condicionalidad</u>		<u>Calculado(4)</u>	<u>FEADER(EJE2)</u>	<u>MAGRAMA</u>	<u>CAPDER</u>	<u>Total</u>
0,00	0,00	0,00	0,00	Pago realizado		854,15	78,26	135,28	1.067,69
				A pagar		401,95	36,83	63,66	502,44
				TOTAL	1.570,13	1.256,10	115,09	198,94	1.570,13

RECINTOS

<u>REFERENCIA SIGPAC</u>	<u>CULTIVO</u>	<u>S/R</u>	<u>CONV.</u>	<u>GRUPO PAGO</u>	<u>Declarada admisible</u>	<u>Conv. SIGPAC</u>	<u>SUPERFICIE (Hectáreas)</u>	<u>Control C.(5)</u>	<u>Determinada</u>	<u>Certificada</u>
21-078-030-00066-002	101000	S	NO	OLIVAR EN PENDIENTE	1,78			1,61		1,78
21-078-030-00074-001	101000	S	NO	OLIVAR EN PENDIENTE	3,09			3,06		3,09
21-078-030-00075-001	101000	S	NO	OLIVAR EN PENDIENTE	0,51			0,04		0,51



1. Reducciones previstas por sobredeclaración, artículo 16 del Reglamento (UE) nº 65/2011

2. Resolución de 3 de agosto de 2012 de la Dirección General de Fondos Agrarios (BOJA nº 159, 14 de agosto de 2012)

3. Superficie declarada admisible tras el ajuste con la conversión SIGPAC para el grupo de pago de herbáceos.

4. Menor valor entre la superficie declarada admisible tras el ajuste con la conversión SIGPAC y la comprometida admisible para el resto de grupos de pago

5. Se calcula sobre la superficie declarada reducida

6. Superficie de cultivo válido para la ayuda determinada en campo para el grupo de pago de herbáceos.

7. Superficie de cultivo válido para la ayuda determinada en campo tras el ajuste con la superficie comprometida admisible para el resto de grupos de pago

* Ayuda cofinanciada a través del Plan de Reestructuración del Tabaco de Andalucía contemplado en el Programa de Desarrollo Rural de Andalucía (2007-2013)

<u>APellidos y nombre / RAZÓN SOCIAL</u>	<u>NIF</u>	<u>EXPEDIENTE</u>	<u>ANUALIDAD DE PAGO</u>
MORA ROMERO ILDEFONSO	29734620J	5000637	4ª

Resumen de superficies

<u>GRUPO DE PAGO</u>	<u>SUPERFICIE (Hectáreas)</u>				<u>% Sobredeclaración (1)</u>
	<u>Declarada admisible</u>	<u>Comprometida</u>	<u>Declarada Reducida(3)</u>	<u>Resuelta</u>	
OLIVAR	4,96		4,82	4,82	0,00
OLIVAR EN PENDIENTE	0,72		0,71	0,71	0,00
TOTAL	5,68	5,53	5,53	5,53	

Resumen de superficies

<u>GRUPO DE PAGO</u>	<u>SUPERFICIE (Hectáreas)</u>				<u>% Sobredeclaración (1)</u>
	<u>Declarada admisible</u>	<u>Comprometida</u>	<u>Declarada Reducida(3)</u>	<u>Resuelta</u>	
HERBACEOS	18,01		17,72	17,72	0,00
TOTAL	18,01		17,72	17,72	

% PENALIZACIÓN**IMPORTE (Euros)**

<u>Admisibilidad (2)</u>	<u>Presentación tardía</u>	<u>Omisión declaración</u>	<u>Condicionalidad</u>		<u>Calculado(4)</u>	<u>FEADER(EJE2)</u>	<u>MAGRAMA</u>	<u>CAPDER</u>	<u>Total</u>	
20,00	0,00	0,00	0,00	Pago realizado		1.888,29	173,01	299,07	2.360,37	
				A pagar		888,60	81,42	140,73	1.110,75	
				TOTAL		4.338,89	2.776,89	254,43	439,80	3.471,12

RECINTOS

<u>REFERENCIA SIGPAC</u>	<u>CULTIVO</u>	<u>S/R</u>	<u>CONV.</u>	<u>GRUPO PAGO</u>	<u>Declarada admisible</u>	<u>SUPERFICIE (Hectáreas)</u>		
					<u>Conv. SIGPAC</u>	<u>Control C.(5)</u>	<u>Determinada</u>	<u>Certificada</u>
21-011-027-00187-006	101000	S	NO	OLIVAR	0,76		0,73	0,76
21-011-029-00027-001	101000	S	NO	OLIVAR	0,18		0,18	0,18
21-011-029-00027-002	33000	S	NO	HERBACEOS	0,45		0,34	0,45
21-011-029-00056-001	101000	S	NO	OLIVAR	0,14		0,14	0,14
21-011-030-00062-001	33000	S	NO	HERBACEOS	0,34		0,34	0,34
21-011-030-00077-001	101000	S	NO	OLIVAR	0,29		0,29	0,29
21-011-030-00092-002	101000	S	NO	OLIVAR EN PENDIENTE	0,58		0,57	0,58
21-011-032-00008-001	101000	R	NO	OLIVAR	3,48		3,48	3,48
21-011-034-00031-001	33000	S	NO	HERBACEOS	3,96		3,83	3,85
21-053-027-00009-001	3981	S	NO	HERBACEOS	1,36		1,34	1,36
21-053-029-00062-001	101000	S	NO	OLIVAR EN PENDIENTE	0,14		0,14	0,14
21-053-029-00064-002	3981	S	NO	HERBACEOS	0,79		0,79	0,79
21-053-029-00078-002	3981	S	NO	HERBACEOS	2,48		2,47	2,48
21-053-029-00117-002	3981	S	NO	HERBACEOS	0,67		0,67	0,67
21-053-031-00003-001	33000	S	NO	HERBACEOS	1,30		1,30	1,30
21-053-031-00011-001	33000	S	NO	HERBACEOS	0,44		0,44	0,44
21-053-033-00111-001	33000	S	NO	HERBACEOS	0,13		0,11	0,13
21-053-033-00112-001	33000	S	NO	HERBACEOS	0,77		0,77	0,77
21-053-033-00172-001	33000	S	NO	HERBACEOS	0,08		0,08	0,08
21-053-033-00181-001	40000	S	NO	HERBACEOS	3,79		3,79	3,79
21-053-033-00181-002	40000	S		HERBACEOS	0,58		0,58	0,00
21-053-033-00184-001	33000	S	NO	HERBACEOS	0,87		0,87	0,87

INCIDENCIA DESCRIPCIÓN

73103	El recinto declarado no cumple con las normas de producción ecológica (compromiso anexo 1, Orden 24 marzo 2011) Recinto:21-053-033-00181-002 Cultivo:40000 GUI SANTES-SIN MEZCLA Secano
73104	Recinto declarado que no cumple en su totalidad con las normas de producción ecológica (compromiso anexo 1, Orden 24 marzo 2011) Recinto:21-011-034-00031-001 Cultivo:33000 GIRASOL-SIN VARIEDAD Secano Sup. Declarada:3,96 Sup. Certificada:3,85
73105	Cultivo, variedad, régimen y/o uso del recinto SIGPAC no compatible con la submedida (anexo 9, Orden 24 marzo 2011) Recinto:21-053-031-00019-001 Cultivo:101000 OLIVAR-SIN VARIEDAD Secano Uso Sigpac:TA
73106	Recinto declarado no comprometido Recinto:21-011-030-00062-002 Cultivo:101000 OLIVAR-SIN VARIEDAD Secano Recinto:21-011-030-00062-003 Cultivo:101000 OLIVAR-SIN VARIEDAD Secano

<u>Id. Com</u>	<u>Compromiso</u>	<u>% admisibilidad</u>
C1_03	Cumplir con las normas de producción establecidas en el Reglamento (CE) nº 834/2007, del Consejo, de 28 de	20,00

1. Reducciones previstas por sobredeclaración, artículo 16 del Reglamento (UE) nº 65/2011

2. Resolución de 3 de agosto de 2012 de la Dirección General de Fondos Agrarios (BOJA nº 159, 14 de agosto de 2012)

3. Superficie declarada admisible tras el ajuste con la conversión SIGPAC para el grupo de pago de herbáceos.

4. Menor valor entre la superficie declarada admisible tras el ajuste con la conversión SIGPAC y la comprometida admisible para el resto de grupos de pago

5. Se calcula sobre la superficie declarada reducida

6. Superficie de cultivo válido para la ayuda determinada en campo para el grupo de pago de herbáceos.

7. Superficie de cultivo válido para la ayuda determinada en campo tras el ajuste con la superficie comprometida admisible para el resto de grupos de pago

* Ayuda cofinanciada a través del Plan de Reestructuración del Tabaco de Andalucía contemplado en el Programa de Desarrollo Rural de Andalucía (2007-2013)

<u>Id. Com</u>	<u>Compromiso</u>	<u>% admisibilidad</u>
	junio de 2007, que regula la producción ecológica.	

<u>APELLIDOS Y NOMBRE / RAZÓN SOCIAL</u>	<u>NIF</u>	<u>EXPEDIENTE</u>	<u>ANUALIDAD DE PAGO</u>
MORENO FERNANDEZ MARIA DOLORES	29313758M	5010100	7ª

Resumen de superficies

<u>GRUPO DE PAGO</u>	<u>SUPERFICIE (Hectáreas)</u>			<u>% Sobredeclaración (1)</u>
	<u>Declarada admisible</u>	<u>Declarada Reducida(3)</u>	<u>Resuelta</u>	
HERBACEOS	2,00	2,00	2,00	0,00
TOTAL	2,00	2,00	2,00	

<u>% PENALIZACIÓN</u>				<u>IMPORTE (Euros)</u>					
<u>Admisibilidad (2)</u>	<u>Presentación tardía</u>	<u>Omisión declaración</u>	<u>Condicionalidad</u>	<u>Calculado(4)</u>	<u>FEADER(EJE2)</u>	<u>MAGRAMA</u>	<u>CAPDER</u>	<u>Total</u>	
0,00	0,00	0,00	0,00	A pagar	330,66	264,53	24,24	41,89	330,66

RECINTOS

<u>REFERENCIA SIGPAC</u>	<u>CULTIVO S/R</u>	<u>CONV.</u>	<u>GRUPO PAGO</u>	<u>Declarada admisible</u>	<u>SUPERFICIE (Hectáreas)</u>		
					<u>Conv. SIGPAC</u>	<u>Control C.(5) Determinada</u>	<u>Certificada</u>
21-061-002-00003-005	52000 S	NO	HERBACEOS	2,00		2,00	2,00



1. Reducciones previstas por sobredeclaración, artículo 16 del Reglamento (UE) nº 65/2011

2. Resolución de 3 de agosto de 2012 de la Dirección General de Fondos Agrarios (BOJA nº 159, 14 de agosto de 2012)

3. Superficie declarada admisible tras el ajuste con la conversión SIGPAC para el grupo de pago de herbáceos.

Menor valor entre la superficie declarada admisible tras el ajuste con la conversión SIGPAC y la comprometida admisible para el resto de grupos de pago

4. Se calcula sobre la superficie declarada reducida

5. Superficie de cultivo válido para la ayuda determinada en campo para el grupo de pago de herbáceos.

Superficie de cultivo válido para la ayuda determinada en campo tras el ajuste con la superficie comprometida admisible para el resto de grupos de pago

* Ayuda cofinanciada a través del Plan de Reestructuración del Tabaco de Andalucía contemplado en el Programa de Desarrollo Rural de Andalucía (2007-2013)

<u>APELLIDOS Y NOMBRE / RAZÓN SOCIAL</u>	<u>NIF</u>	<u>EXPEDIENTE</u>	<u>ANUALIDAD DE PAGO</u>
MORENO VAZQUEZ CELESTINO	75496965V	5005121	6ª

Resumen de superficies

<u>GRUPO DE PAGO</u>	<u>SUPERFICIE (Hectáreas)</u>				<u>% Sobredeclaración (1)</u>
	<u>Declarada admisible</u>	<u>Comprometida</u>	<u>Declarada Reducida(3)</u>	<u>Resuelta</u>	
OLIVAR EN PENDIENTE	16,39		13,89	13,89	0,00
TOTAL	16,39	13,89	13,89	13,89	

% PENALIZACIÓN**IMPORTE (Euros)**

<u>Admisibilidad (2)</u>	<u>Presentación tardía</u>	<u>Omisión declaración</u>	<u>Condicionalidad</u>		<u>Calculado(4)</u>	<u>FEADER(EJE2)</u>	<u>MAGRAMA</u>	<u>CAPDER</u>	<u>Total</u>
0,00	0,00	0,00	0,00	Pago realizado		2.518,92	230,80	398,93	3.148,65
				A pagar		1.185,38	108,61	187,73	1.481,72
				TOTAL	4.630,37	3.704,30	339,41	586,66	4.630,37

RECINTOS

<u>REFERENCIA SIGPAC</u>	<u>CULTIVO</u>	<u>S/R</u>	<u>CONV.</u>	<u>GRUPO PAGO</u>	<u>Declarada admisible</u>	<u>SUPERFICIE (Hectáreas)</u>		
					<u>Conv. SIGPAC</u>	<u>Control C.(5)</u>	<u>Determinada</u>	<u>Certificada</u>
21-031-001-00094-008	101000	S	NO	OLIVAR EN PENDIENTE	0,01		0,01	0,01
21-031-001-00094-012	101000	S	NO	OLIVAR EN PENDIENTE	3,29		3,20	3,29
21-031-001-00094-014	101000	S	NO	OLIVAR EN PENDIENTE	0,28		0,27	0,28
21-031-001-00094-015	101000	S	NO	OLIVAR EN PENDIENTE	1,22		1,16	1,22
21-031-001-00095-002	101000	S	NO	OLIVAR EN PENDIENTE	1,87		1,84	1,87
21-031-001-00102-002	101000	S	NO	OLIVAR EN PENDIENTE	0,03		0,03	0,03
21-031-001-00102-003	101000	S	NO	OLIVAR EN PENDIENTE	1,85		1,68	1,85
21-031-001-00103-002	101000	S	NO	OLIVAR EN PENDIENTE	0,14		0,14	0,14
21-031-001-00103-004	101000	S	NO	OLIVAR EN PENDIENTE	0,08		0,01	0,08
21-031-003-00138-002	101000	S	NO	OLIVAR EN PENDIENTE	1,10		1,04	1,10
21-031-008-00239-001	101000	S	NO	OLIVAR EN PENDIENTE	0,24		0,21	0,24
21-031-008-00240-002	101000	S	NO	OLIVAR EN PENDIENTE	1,03		0,94	1,03
21-031-008-00246-001	101000	S	NO	OLIVAR EN PENDIENTE	0,41		0,37	0,41
21-031-008-00249-001	101000	S	NO	OLIVAR EN PENDIENTE	1,41		1,39	1,41
21-031-008-00250-001	101000	S	NO	OLIVAR EN PENDIENTE	0,28		0,25	0,28
21-031-008-00252-001	101000	S	NO	OLIVAR EN PENDIENTE	1,67		0,72	1,67
21-031-008-00253-001	101000	S	NO	OLIVAR EN PENDIENTE	0,66		0,64	0,66

INCIDENCIA DESCRIPCIÓN

73106 Recinto declarado no comprometido
 Recinto:21-031-008-00238-001 Cultivo:101000 OLIVAR-SIN VARIEDAD Secano
 Recinto:21-031-008-00248-002 Cultivo:101000 OLIVAR-SIN VARIEDAD Secano



1. Reducciones previstas por sobredeclaración, artículo 16 del Reglamento (UE) nº 65/2011

2. Resolución de 3 de agosto de 2012 de la Dirección General de Fondos Agrarios (BOJA nº 159, 14 de agosto de 2012)

3. Superficie declarada admisible tras el ajuste con la conversión SIGPAC para el grupo de pago de herbáceos.

4. Menor valor entre la superficie declarada admisible tras el ajuste con la conversión SIGPAC y la comprometida admisible para el resto de grupos de pago

5. Se calcula sobre la superficie declarada reducida

6. Superficie de cultivo válido para la ayuda determinada en campo para el grupo de pago de herbáceos.

7. Superficie de cultivo válido para la ayuda determinada en campo tras el ajuste con la superficie comprometida admisible para el resto de grupos de pago

* Ayuda cofinanciada a través del Plan de Reestructuración del Tabaco de Andalucía contemplado en el Programa de Desarrollo Rural de Andalucía (2007-2013)

<u>APELLIDOS Y NOMBRE / RAZÓN SOCIAL</u>	<u>NIF</u>	<u>EXPEDIENTE</u>	<u>ANUALIDAD DE PAGO</u>
MOYA DOMINGUEZ MACARIO	75525199F	5001956	7ª

Resumen de superficies

<u>GRUPO DE PAGO</u>	<u>SUPERFICIE (Hectáreas)</u>				<u>% Sobredeclaración (1)</u>
	<u>Declarada admisible</u>	<u>Comprometida</u>	<u>Declarada Reducida(3)</u>	<u>Resuelta</u>	
OLIVAR EN PENDIENTE	8,21		3,25	3,25	0,00
TOTAL	8,21	3,25	3,25	3,25	

% PENALIZACIÓN**IMPORTE (Euros)**

<u>Admisibilidad (2)</u>	<u>Presentación tardía</u>	<u>Omisión declaración</u>	<u>Condicionalidad</u>		<u>Calculado(4)</u>	<u>FEADER(EJE2)</u>	<u>MAGRAMA</u>	<u>CAPDER</u>	<u>Total</u>
0,00	0,00	0,00	0,00	Pago realizado		589,38	54,00	93,35	736,73
				A pagar		277,35	25,41	43,93	346,69
				TOTAL	1.083,42	866,73	79,41	137,28	1.083,42

RECINTOS

<u>REFERENCIA SIGPAC</u>	<u>CULTIVO</u>	<u>S/R</u>	<u>CONV.</u>	<u>GRUPO PAGO</u>	<u>SUPERFICIE (Hectáreas)</u>			
					<u>Declarada admisible</u>	<u>Conv. SIGPAC</u>	<u>Control C.(5)</u>	<u>Determinada Certificada</u>
21-039-001-00074-001	101000	S	NO	OLIVAR EN PENDIENTE	1,25		1,09	1,25
21-039-002-00081-006	101000	S	NO	OLIVAR EN PENDIENTE	0,05		0,03	0,05
21-039-002-00081-009	101000	S	NO	OLIVAR EN PENDIENTE	0,10		0,08	0,10
21-039-002-00087-002	101000	S	NO	OLIVAR EN PENDIENTE	1,73		1,54	1,73
21-039-002-00099-001	101000	S	NO	OLIVAR EN PENDIENTE	0,58		0,51	0,58

INCIDENCIA DESCRIPCIÓN

73104 Recinto declarado que no cumple en su totalidad con las normas de producción ecológica (compromiso anexo 1, Orden 24 marzo 2011)
 Recinto:21-039-002-00050-005 Cultivo:101000 OLIVAR-SIN VARIEDAD Secano Sup. Declarada:0,37 Sup. Certificada:0,36

73106 Recinto declarado no comprometido

Recinto:21-039-002-00020-002 Cultivo:101000 OLIVAR-SIN VARIEDAD Secano
 Recinto:21-039-002-00034-001 Cultivo:101000 OLIVAR-SIN VARIEDAD Secano
 Recinto:21-039-002-00049-001 Cultivo:101000 OLIVAR-SIN VARIEDAD Secano
 Recinto:21-039-002-00050-005 Cultivo:101000 OLIVAR-SIN VARIEDAD Secano
 Recinto:21-039-002-00050-007 Cultivo:101000 OLIVAR-SIN VARIEDAD Secano



1. Reducciones previstas por sobredeclaración, artículo 16 del Reglamento (UE) nº 65/2011

2. Resolución de 3 de agosto de 2012 de la Dirección General de Fondos Agrarios (BOJA nº 159, 14 de agosto de 2012)

3. Superficie declarada admisible tras el ajuste con la conversión SIGPAC para el grupo de pago de herbáceos.

Menor valor entre la superficie declarada admisible tras el ajuste con la conversión SIGPAC y la comprometida admisible para el resto de grupos de pago

4. Se calcula sobre la superficie declarada reducida

5. Superficie de cultivo válido para la ayuda determinada en campo para el grupo de pago de herbáceos.

Superficie de cultivo válido para la ayuda determinada en campo tras el ajuste con la superficie comprometida admisible para el resto de grupos de pago

* Ayuda cofinanciada a través del Plan de Reestructuración del Tabaco de Andalucía contemplado en el Programa de Desarrollo Rural de Andalucía (2007-2013)

<u>APELLIDOS Y NOMBRE / RAZÓN SOCIAL</u>	<u>NIF</u>	<u>EXPEDIENTE</u>	<u>ANUALIDAD DE PAGO</u>
MUÑIZ MORERA JOAQUIN	29429577L	5002114	4ª

Resumen de superficies

<u>GRUPO DE PAGO</u>	<u>SUPERFICIE (Hectáreas)</u>				<u>% Sobredeclaración (1)</u>
	<u>Declarada admisible</u>	<u>Comprometida</u>	<u>Declarada Reducida(3)</u>	<u>Resuelta</u>	
OLIVAR EN PENDIENTE	4,00		4,00	3,97	0,76
TOTAL	4,00	4,00	4,00	3,97	

% PENALIZACIÓN**IMPORTE (Euros)**

<u>Admisibilidad (2)</u>	<u>Presentación tardía</u>	<u>Omisión declaración</u>	<u>Condicionalidad</u>		<u>Calculado(4)</u>	<u>FEADER(EJE2)</u>	<u>MAGRAMA</u>	<u>CAPDER</u>	<u>Total</u>
0,00	0,00	0,00	0,00	Pago realizado		719,95	65,97	114,02	899,94
				A pagar		338,80	31,04	53,66	423,50
				TOTAL	1.333,44	1.058,75	97,01	167,68	1.323,44

RECINTOS

<u>REFERENCIA SIGPAC</u>	<u>CULTIVO S/R</u>	<u>CONV.</u>	<u>GRUPO PAGO</u>	<u>Declarada admisible</u>	<u>SUPERFICIE (Hectáreas)</u>	<u>Conv. SIGPAC</u>	<u>Control C.(5)</u>	<u>Determinada</u>	<u>Certificada</u>
21-008-010-00202-001	101000	S	NO	OLIVAR EN PENDIENTE	4,00			3,97	4,00

INCIDENCIA DESCRIPCIÓN

204 La superficie total declarada sobre un mismo recinto en el conjunto de los expedientes, no puede superar la superficie total que el SIGPAC establece para ese recinto.

Recinto:21-008-010-00202-001 Cultivo:101000 OLIVAR-SIN VARIEDAD Secano Suma de superficies declaradas para este recinto por todos los solicitantes (Áreas):403 Superficie SIGPAC medida para este recinto (Áreas):400 Exceso de superficie declarada (Hectáreas):0,03

<u>APELLIDOS Y NOMBRE / RAZÓN SOCIAL</u>	<u>NIF</u>	<u>EXPEDIENTE</u>	<u>ANUALIDAD DE PAGO</u>
MUÑOZ HERRERA DANIEL	75525058G	5007725	7ª

Resumen de superficies

<u>GRUPO DE PAGO</u>	<u>SUPERFICIE (Hectáreas)</u>				<u>% Sobredeclaración (1)</u>
	<u>Declarada admisible</u>	<u>Comprometida</u>	<u>Declarada Reducida(3)</u>	<u>Resuelta</u>	
OLIVAR	1,30		1,30	1,30	0,00
TOTAL	1,30	1,31	1,30	1,30	

% PENALIZACIÓN**IMPORTE (Euros)**

<u>Admisibilidad (2)</u>	<u>Presentación tardía</u>	<u>Omisión declaración</u>	<u>Condicionalidad</u>		<u>Calculado(4)</u>	<u>FEADER(EJE2)</u>	<u>MAGRAMA</u>	<u>CAPDER</u>	<u>Total</u>
25,00	0,00	0,00	0,00	Pago realizado		129,03	11,83	20,43	161,29
				A pagar		60,72	5,56	9,62	75,90
				TOTAL	316,25	189,75	17,39	30,05	237,19

RECINTOS

<u>REFERENCIA SIGPAC</u>	<u>CULTIVO S/R</u>	<u>CONV.</u>	<u>GRUPO PAGO</u>	<u>Declarada admisible</u>	<u>SUPERFICIE (Hectáreas)</u>	<u>Conv. SIGPAC</u>	<u>Control C.(5)</u>	<u>Determinada</u>	<u>Certificada</u>
21-068-019-00039-001	101000	S	NO	OLIVAR	0,98	0,98		0,98	0,98
21-068-019-00039-003	101000	S		OLIVAR	0,32	0,32		0,32	0,00

INCIDENCIA DESCRIPCIÓN

73103 El recinto declarado no cumple con las normas de producción ecológica (compromiso anexo 1, Orden 24 marzo 2011)

Recinto:21-068-019-00039-003 Cultivo:101000 OLIVAR-SIN VARIEDAD Secano

Recinto:21-068-019-00039-004 Cultivo:101000 OLIVAR-SIN VARIEDAD Secano

73105 Cultivo, variedad, régimen y/o uso del recinto SIGPAC no compatible con la submedida (anexo 9, Orden 24 marzo 2011)

Recinto:21-068-019-00039-004 Cultivo:101000 OLIVAR-SIN VARIEDAD Secano Uso Sigpac:IM

<u>Id. Com</u>	<u>Compromiso</u>	<u>% admisibilidad</u>
C1_03	Cumplir con las normas de producción establecidas en el Reglamento (CE) nº 834/2007, del Consejo, de 28 de junio de 2007, que regula la producción ecológica.	25,00

1. Reducciones previstas por sobredeclaración, artículo 16 del Reglamento (UE) nº 65/2011

2. Resolución de 3 de agosto de 2012 de la Dirección General de Fondos Agrarios (BOJA nº 159, 14 de agosto de 2012)

3. Superficie declarada admisible tras el ajuste con la conversión SIGPAC para el grupo de pago de herbáceos.

Menor valor entre la superficie declarada admisible tras el ajuste con la conversión SIGPAC y la comprometida admisible para el resto de grupos de pago

4. Se calcula sobre la superficie declarada reducida

5. Superficie de cultivo válido para la ayuda determinada en campo para el grupo de pago de herbáceos.

Superficie de cultivo válido para la ayuda determinada en campo tras el ajuste con la superficie comprometida admisible para el resto de grupos de pago

* Ayuda cofinanciada a través del Plan de Reestructuración del Tabaco de Andalucía contemplado en el Programa de Desarrollo Rural de Andalucía (2007-2013)

<u>APELLIDOS Y NOMBRE / RAZÓN SOCIAL</u>	<u>NIF</u>	<u>EXPEDIENTE</u>	<u>ANUALIDAD DE PAGO</u>
MUÑOZ LEAL ANGEL FERNANDO	75546899H	5006793	7ª

Resumen de superficies

<u>GRUPO DE PAGO</u>	<u>SUPERFICIE (Hectáreas)</u>				<u>% Sobredeclaración (1)</u>
	<u>Declarada admisible</u>	<u>Comprometida</u>	<u>Declarada Reducida(3)</u>	<u>Resuelta</u>	
OLIVAR	2,96		2,37	2,37	0,00
OLIVAR EN PENDIENTE	0,40		0,35	0,35	0,00
TOTAL	3,36	2,72	2,72	2,72	

% PENALIZACIÓN**IMPORTE (Euros)**

<u>Admisibilidad (2)</u>	<u>Presentación tardía</u>	<u>Omisión declaración</u>	<u>Condicionalidad</u>		<u>Calculado(4)</u>	<u>FEADER(EJE2)</u>	<u>MAGRAMA</u>	<u>CAPDER</u>	<u>Total</u>
0,00	0,00	0,00	0,00	A pagar	693,21	554,57	50,81	87,83	693,21

RECINTOS

<u>REFERENCIA SIGPAC</u>	<u>CULTIVO</u>	<u>S/R</u>	<u>CONV.</u>	<u>GRUPO PAGO</u>	<u>Declarada admisible</u>	<u>SUPERFICIE (Hectáreas)</u>			
						<u>Conv. SIGPAC</u>	<u>Control C.(5)</u>	<u>Determinada</u>	<u>Certificada</u>
21-068-002-00098-002	101000	S	NO	OLIVAR	2,96			2,71	2,96
21-068-020-00373-001	101000	S	NO	OLIVAR EN PENDIENTE	0,40			0,40	0,40

<u>APELLIDOS Y NOMBRE / RAZÓN SOCIAL</u>	<u>NIF</u>	<u>EXPEDIENTE</u>	<u>ANUALIDAD DE PAGO</u>
MUÑOZ MORATO VICENTE	75511564B	5007698	7ª

Resumen de superficies

<u>GRUPO DE PAGO</u>	<u>SUPERFICIE (Hectáreas)</u>				<u>% Sobredeclaración (1)</u>
	<u>Declarada admisible</u>	<u>Comprometida</u>	<u>Declarada Reducida(3)</u>	<u>Resuelta</u>	
OLIVAR	0,23		0,19	0,19	0,00
OLIVAR EN PENDIENTE	3,08		2,21	2,21	0,00
TOTAL	3,31	2,40	2,40	2,40	

% PENALIZACIÓN**IMPORTE (Euros)**

<u>Admisibilidad (2)</u>	<u>Presentación tardía</u>	<u>Omisión declaración</u>	<u>Condicionalidad</u>		<u>Calculado(4)</u>	<u>FEADER(EJE2)</u>	<u>MAGRAMA</u>	<u>CAPDER</u>	<u>Total</u>
0,00	0,00	0,00	0,00	Pago realizado		426,07	39,04	67,47	532,58
				A pagar		200,50	18,37	31,76	250,63
				TOTAL	783,21	626,57	57,41	99,23	783,21

RECINTOS

<u>REFERENCIA SIGPAC</u>	<u>CULTIVO</u>	<u>S/R</u>	<u>CONV.</u>	<u>GRUPO PAGO</u>	<u>Declarada admisible</u>	<u>SUPERFICIE (Hectáreas)</u>			
						<u>Conv. SIGPAC</u>	<u>Control C.(5)</u>	<u>Determinada</u>	<u>Certificada</u>
21-068-020-00022-001	101000	S	NO	OLIVAR EN PENDIENTE	2,31			1,98	2,31
21-068-020-00022-007	101000	S	NO	OLIVAR	0,20			0,20	0,20
21-068-020-00022-008	101000	S	NO	OLIVAR	0,03			0,03	0,03
21-068-020-00035-001	101000	S	NO	OLIVAR EN PENDIENTE	0,44			0,41	0,44
21-068-020-00134-003	101000	S	NO	OLIVAR EN PENDIENTE	0,33			0,33	0,33



1. Reducciones previstas por sobredeclaración, artículo 16 del Reglamento (UE) nº 65/2011

2. Resolución de 3 de agosto de 2012 de la Dirección General de Fondos Agrarios (BOJA nº 159, 14 de agosto de 2012)

3. Superficie declarada admisible tras el ajuste con la conversión SIGPAC para el grupo de pago de herbáceos.

4. Menor valor entre la superficie declarada admisible tras el ajuste con la conversión SIGPAC y la comprometida admisible para el resto de grupos de pago

5. Se calcula sobre la superficie declarada reducida

6. Superficie de cultivo válido para la ayuda determinada en campo para el grupo de pago de herbáceos.

7. Superficie de cultivo válido para la ayuda determinada en campo tras el ajuste con la superficie comprometida admisible para el resto de grupos de pago

* Ayuda cofinanciada a través del Plan de Reestructuración del Tabaco de Andalucía contemplado en el Programa de Desarrollo Rural de Andalucía (2007-2013)

<u>APELLIDOS Y NOMBRE / RAZÓN SOCIAL</u>	<u>NIF</u>	<u>EXPEDIENTE</u>	<u>ANUALIDAD DE PAGO</u>
MUÑOZ VAZQUEZ LUCIANO	29361931Q	5007642	7ª

Resumen de superficies

<u>GRUPO DE PAGO</u>	<u>SUPERFICIE (Hectáreas)</u>				<u>% Sobredeclaración (1)</u>
	<u>Declarada admisible</u>	<u>Comprometida</u>	<u>Declarada Reducida(3)</u>	<u>Resuelta</u>	
OLIVAR EN PENDIENTE	4,46		4,16	4,16	0,00
TOTAL	4,46	4,16	4,16	4,16	

% PENALIZACIÓN**IMPORTE (Euros)**

<u>Admisibilidad (2)</u>	<u>Presentación tardía</u>	<u>Omisión declaración</u>	<u>Condicionalidad</u>		<u>Calculado(4)</u>	<u>FEADER(EJE2)</u>	<u>MAGRAMA</u>	<u>CAPDER</u>	<u>Total</u>
0,00	0,00	0,00	0,00	Pago realizado		754,41	69,12	119,48	943,01
				A pagar		355,02	32,53	56,22	443,77
				TOTAL	1.386,78	1.109,43	101,65	175,70	1.386,78

RECINTOS

<u>REFERENCIA SIGPAC</u>	<u>CULTIVO S/R</u>	<u>CONV.</u>	<u>GRUPO PAGO</u>	<u>Declarada admisible</u>	<u>SUPERFICIE (Hectáreas)</u>	<u>Conv. SIGPAC</u>	<u>Control C.(5)</u>	<u>Determinada</u>	<u>Certificada</u>
21-068-020-00279-007	101000 S	NO	OLIVAR EN PENDIENTE	4,46			4,16		4,46

<u>APELLIDOS Y NOMBRE / RAZÓN SOCIAL</u>	<u>NIF</u>	<u>EXPEDIENTE</u>	<u>ANUALIDAD DE PAGO</u>
NAVARRO NAVARRO FELIPE	75544181Z	5003973	7ª

Resumen de superficies

<u>GRUPO DE PAGO</u>	<u>SUPERFICIE (Hectáreas)</u>				<u>% Sobredeclaración (1)</u>
	<u>Declarada admisible</u>	<u>Comprometida</u>	<u>Declarada Reducida(3)</u>	<u>Resuelta</u>	
OLIVAR EN PENDIENTE	7,40		6,79	6,79	0,00
TOTAL	7,40	6,79	6,79	6,79	

% PENALIZACIÓN**IMPORTE (Euros)**

<u>Admisibilidad (2)</u>	<u>Presentación tardía</u>	<u>Omisión declaración</u>	<u>Condicionalidad</u>		<u>Calculado(4)</u>	<u>FEADER(EJE2)</u>	<u>MAGRAMA</u>	<u>CAPDER</u>	<u>Total</u>
0,00	0,00	0,00	0,00	Pago realizado		1.231,35	112,83	195,01	1.539,19
				A pagar		579,46	53,09	91,77	724,32
				TOTAL	2.263,51	1.810,81	165,92	286,78	2.263,51

RECINTOS

<u>REFERENCIA SIGPAC</u>	<u>CULTIVO S/R</u>	<u>CONV.</u>	<u>GRUPO PAGO</u>	<u>Declarada admisible</u>	<u>SUPERFICIE (Hectáreas)</u>	<u>Conv. SIGPAC</u>	<u>Control C.(5)</u>	<u>Determinada</u>	<u>Certificada</u>
21-078-030-00053-003	101000 S	NO	OLIVAR EN PENDIENTE	2,22			2,10		2,22
21-078-030-00119-005	101000 S	NO	OLIVAR EN PENDIENTE	1,63			1,60		1,63
21-078-047-00061-002	101000 S	NO	OLIVAR EN PENDIENTE	3,55			3,09		3,55



1. Reducciones previstas por sobredeclaración, artículo 16 del Reglamento (UE) nº 65/2011

2. Resolución de 3 de agosto de 2012 de la Dirección General de Fondos Agrarios (BOJA nº 159, 14 de agosto de 2012)

3. Superficie declarada admisible tras el ajuste con la conversión SIGPAC para el grupo de pago de herbáceos.

4. Menor valor entre la superficie declarada admisible tras el ajuste con la conversión SIGPAC y la comprometida admisible para el resto de grupos de pago

5. Se calcula sobre la superficie declarada reducida

6. Superficie de cultivo válido para la ayuda determinada en campo para el grupo de pago de herbáceos.

7. Superficie de cultivo válido para la ayuda determinada en campo tras el ajuste con la superficie comprometida admisible para el resto de grupos de pago

* Ayuda cofinanciada a través del Plan de Reestructuración del Tabaco de Andalucía contemplado en el Programa de Desarrollo Rural de Andalucía (2007-2013)

<u>APELLIDOS Y NOMBRE / RAZÓN SOCIAL</u>	<u>NIF</u>	<u>EXPEDIENTE</u>	<u>ANUALIDAD DE PAGO</u>
NOGALES PERERA JOSE ANTONIO	27893559X	5000780	7ª

Resumen de superficies

<u>GRUPO DE PAGO</u>	<u>SUPERFICIE (Hectáreas)</u>				<u>% Sobredeclaración (1)</u>
	<u>Declarada admisible</u>	<u>Comprometida</u>	<u>Declarada Reducida(3)</u>	<u>Resuelta</u>	
OLIVAR EN PENDIENTE	7,10		6,01	6,01	0,00
TOTAL	7,10	6,01	6,01	6,01	

% PENALIZACIÓN**IMPORTE (Euros)**

<u>Admisibilidad (2)</u>	<u>Presentación tardía</u>	<u>Omisión declaración</u>	<u>Condicionalidad</u>		<u>Calculado(4)</u>	<u>FEADER(EJE2)</u>	<u>MAGRAMA</u>	<u>CAPDER</u>	<u>Total</u>
0,00	0,00	0,00	0,00	Pago realizado		1.089,90	99,86	172,61	1.362,37
				A pagar		512,90	46,99	81,23	641,12
				TOTAL	2.003,49	1.602,80	146,85	253,84	2.003,49

RECINTOS

<u>REFERENCIA SIGPAC</u>	<u>CULTIVO S/R</u>	<u>CONV.</u>	<u>GRUPO PAGO</u>	<u>Declarada admisible</u>	<u>SUPERFICIE (Hectáreas)</u>		
				<u>Conv. SIGPAC</u>	<u>Control C.(5)</u>	<u>Determinada</u>	<u>Certificada</u>
21-068-020-00304-001	101000 S	NO	OLIVAR EN PENDIENTE	0,02		0,02	0,02
21-068-020-00304-002	101000 S	NO	OLIVAR EN PENDIENTE	0,38		0,38	0,38
21-068-020-00304-003	101000 S	NO	OLIVAR EN PENDIENTE	0,01		0,01	0,01
21-068-020-00325-002	101000 S	NO	OLIVAR EN PENDIENTE	1,69		1,26	1,69
21-068-020-00328-001	101000 S	NO	OLIVAR EN PENDIENTE	3,06		3,02	3,06
21-068-020-00472-001	101000 S	NO	OLIVAR EN PENDIENTE	1,94		1,68	1,94

<u>APELLIDOS Y NOMBRE / RAZÓN SOCIAL</u>	<u>NIF</u>	<u>EXPEDIENTE</u>	<u>ANUALIDAD DE PAGO</u>
NUÑEZ BRAVO ROSARIO	29308573H	5006349	4ª

Resumen de superficies

<u>GRUPO DE PAGO</u>	<u>SUPERFICIE (Hectáreas)</u>				<u>% Sobredeclaración (1)</u>
	<u>Declarada admisible</u>	<u>Comprometida</u>	<u>Declarada Reducida(3)</u>	<u>Resuelta</u>	
OLIVAR	0,67		0,67	0,67	0,00
OLIVAR EN PENDIENTE	6,37		6,36	6,36	0,00
TOTAL	7,04	7,03	7,03	7,03	

% PENALIZACIÓN**IMPORTE (Euros)**

<u>Admisibilidad (2)</u>	<u>Presentación tardía</u>	<u>Omisión declaración</u>	<u>Condicionalidad</u>		<u>Calculado(4)</u>	<u>FEADER(EJE2)</u>	<u>MAGRAMA</u>	<u>CAPDER</u>	<u>Total</u>
0,00	0,00	0,00	0,00	Pago realizado		1.242,04	113,80	196,71	1.552,55
				A pagar		584,49	53,55	92,57	730,61
				TOTAL	2.283,16	1.826,53	167,35	289,28	2.283,16

RECINTOS

<u>REFERENCIA SIGPAC</u>	<u>CULTIVO S/R</u>	<u>CONV.</u>	<u>GRUPO PAGO</u>	<u>Declarada admisible</u>	<u>SUPERFICIE (Hectáreas)</u>		
				<u>Conv. SIGPAC</u>	<u>Control C.(5)</u>	<u>Determinada</u>	<u>Certificada</u>
21-020-001-00171-001	101000 S	NO	OLIVAR EN PENDIENTE	2,41		2,41	2,41
21-020-001-00278-001	101000 S	NO	OLIVAR EN PENDIENTE	1,79		1,78	1,78
21-020-001-00288-001	101000 S	NO	OLIVAR EN PENDIENTE	1,23		1,23	1,23
21-020-002-00102-001	101000 S	NO	OLIVAR	0,67		0,67	0,67
21-020-003-00012-001	101000 S	NO	OLIVAR EN PENDIENTE	0,94		0,94	0,94

INCIDENCIA DESCRIPCIÓN

73104 Recinto declarado que no cumple en su totalidad con las normas de producción ecológica (compromiso anexo 1, Orden 24 marzo 2011)
 Recinto:21-020-001-00278-001 Cultivo:101000 OLIVAR-SIN VARIEDAD Secano Sup. Declarada:1,79 Sup. Certificada:1,78

1. Reducciones previstas por sobredeclaración, artículo 16 del Reglamento (UE) nº 65/2011

2. Resolución de 3 de agosto de 2012 de la Dirección General de Fondos Agrarios (BOJA nº 159, 14 de agosto de 2012)

3. Superficie declarada admisible tras el ajuste con la conversión SIGPAC para el grupo de pago de herbáceos.

4. Menor valor entre la superficie declarada admisible tras el ajuste con la conversión SIGPAC y la comprometida admisible para el resto de grupos de pago

5. Se calcula sobre la superficie declarada reducida

6. Superficie de cultivo válido para la ayuda determinada en campo para el grupo de pago de herbáceos.

7. Superficie de cultivo válido para la ayuda determinada en campo tras el ajuste con la superficie comprometida admisible para el resto de grupos de pago

* Ayuda cofinanciada a través del Plan de Reestructuración del Tabaco de Andalucía contemplado en el Programa de Desarrollo Rural de Andalucía (2007-2013)

<u>APELLIDOS Y NOMBRE / RAZÓN SOCIAL</u>	<u>NIF</u>	<u>EXPEDIENTE</u>	<u>ANUALIDAD DE PAGO</u>			
NUÑEZ MORENO TERESA	08352548Y	5007586	7ª			
Resumen de superficies						
		SUPERFICIE (Hectáreas)				
GRUPO DE PAGO		<u>Declarada admisible</u>	<u>Comprometida</u>	<u>Declarada Reducida(3)</u>	<u>Resuelta</u>	<u>% Sobredeclaración (1)</u>
OLIVAR EN PENDIENTE		8,79		7,64	7,64	0,00
TOTAL		8,79	7,64	7,64	7,64	

<u>% PENALIZACIÓN</u>				<u>IMPORTE (Euros)</u>				
<u>Admisibilidad (2)</u>	<u>Presentación tardía</u>	<u>Omisión declaración</u>	<u>Condicionalidad</u>	<u>Calculado(4)</u>	<u>FEADER(EJE2)</u>	<u>MAGRAMA</u>	<u>CAPDER</u>	<u>Total</u>
0,00	0,00	0,00	0,00	Pago realizado	1.385,50	126,95	219,42	1.731,87
				A pagar	652,00	59,74	103,26	815,00
TOTAL				2.546,87	2.037,50	186,69	322,68	2.546,87

RECINTOS

<u>REFERENCIA SIGPAC</u>	<u>CULTIVO S/R</u>	<u>CONV.</u>	<u>GRUPO PAGO</u>	<u>Declarada admisible</u>	<u>SUPERFICIE (Hectáreas) Conv. SIGPAC Control C.(5)</u>	<u>Determinada</u>	<u>Certificada</u>
21-009-004-00052-002	101000 S	NO	OLIVAR EN PENDIENTE	8,79		7,64	8,79



1. Reducciones previstas por sobredeclaración, artículo 16 del Reglamento (UE) nº 65/2011

2. Resolución de 3 de agosto de 2012 de la Dirección General de Fondos Agrarios (BOJA nº 159, 14 de agosto de 2012)

3. Superficie declarada admisible tras el ajuste con la conversión SIGPAC para el grupo de pago de herbáceos.

4. Menor valor entre la superficie declarada admisible tras el ajuste con la conversión SIGPAC y la comprometida admisible para el resto de grupos de pago

5. Se calcula sobre la superficie declarada reducida

6. Superficie de cultivo válido para la ayuda determinada en campo para el grupo de pago de herbáceos.

7. Superficie de cultivo válido para la ayuda determinada en campo tras el ajuste con la superficie comprometida admisible para el resto de grupos de pago

* Ayuda cofinanciada a través del Plan de Reestructuración del Tabaco de Andalucía contemplado en el Programa de Desarrollo Rural de Andalucía (2007-2013)

<u>APellidos y nombre / RAZÓN SOCIAL</u>	<u>NIF</u>	<u>EXPEDIENTE</u>	<u>ANUALIDAD DE PAGO</u>
NUTRIOREAL SL LABORAL	B21310263	5004276	4ª

Resumen de superficies

<u>GRUPO DE PAGO</u>	<u>SUPERFICIE (Hectáreas)</u>				<u>% Sobredeclaración (1)</u>
	<u>Declarada admisible</u>	<u>Comprometida</u>	<u>Declarada Reducida(3)</u>	<u>Resuelta</u>	
OLIVAR EN PENDIENTE	1,19		1,18	1,18	0,00
OLIVAR	6,61		5,70	5,70	0,00
TOTAL	7,80	6,88	6,88	6,88	

% PENALIZACIÓN**IMPORTE (Euros)**

<u>Admisibilidad (2)</u>	<u>Presentación tardía</u>	<u>Omisión declaración</u>	<u>Condicionalidad</u>	<u>Pago realizado</u>	<u>Calculado(4)</u>	<u>FEADER(EJE2)</u>	<u>MAGRAMA</u>	<u>CAPDER</u>	<u>Total</u>
0,00	0,00	0,00	0,00			968,32	88,72	153,36	1.210,40
				A pagar		455,68	41,75	72,17	569,60
				TOTAL	1.780,00	1.424,00	130,47	225,53	1.780,00

RECINTOS

<u>REFERENCIA SIGPAC</u>	<u>CULTIVO</u>	<u>S/R</u>	<u>CONV.</u>	<u>GRUPO PAGO</u>	<u>Declarada admisible</u>	<u>SUPERFICIE (Hectáreas)</u>			
					<u>Conv. SIGPAC</u>	<u>Control C.(5)</u>	<u>Determinada</u>	<u>Certificada</u>	
21-011-012-00272-002	101000	S	NO	OLIVAR	0,32			0,31	0,32
21-011-014-00195-001	101000	S	NO	OLIVAR	0,08			0,08	0,08
21-011-017-00002-001	101000	S	NO	OLIVAR	3,46			3,43	3,46
21-011-018-00073-002	101000	S	NO	OLIVAR EN PENDIENTE	0,84			0,84	0,84
21-011-018-00078-001	101000	S	NO	OLIVAR	0,30			0,22	0,30
21-011-021-00053-001	101000	S	NO	OLIVAR	0,26			0,26	0,26
21-011-023-00038-002	101000	S	NO	OLIVAR	0,06			0,06	0,06
21-011-025-00015-001	101000	S	NO	OLIVAR	0,35			0,35	0,35
21-011-036-00043-001	101000	S	NO	OLIVAR	0,33			0,33	0,33
21-011-036-00044-001	101000	S	NO	OLIVAR	0,11			0,11	0,11
21-011-039-00115-010	101000	S	NO	OLIVAR	0,47			0,28	0,47
21-011-042-00013-002	101000	S	NO	OLIVAR	0,01			0,01	0,01
21-011-042-00013-003	101000	S	NO	OLIVAR	0,28			0,26	0,27
21-011-047-00016-001	101000	S	NO	OLIVAR EN PENDIENTE	0,35			0,34	0,35

INCIDENCIA DESCRIPCIÓN

- 73103 El recinto declarado no cumple con las normas de producción ecológica (compromiso anexo 1, Orden 24 marzo 2011)
 Recinto:21-011-012-00071-004 Cultivo:101000 OLIVAR-SIN VARIEDAD Secano
 Recinto:21-011-012-00071-005 Cultivo:101000 OLIVAR-SIN VARIEDAD Secano
- 73104 Recinto declarado que no cumple en su totalidad con las normas de producción ecológica (compromiso anexo 1, Orden 24 marzo 2011)
 Recinto:21-011-042-00013-003 Cultivo:101000 OLIVAR-SIN VARIEDAD Secano Sup. Declarada:0,28 Sup. Certificada:0,27
- 73106 Recinto declarado no comprometido
 Recinto:21-011-012-00071-004 Cultivo:101000 OLIVAR-SIN VARIEDAD Secano
 Recinto:21-011-012-00071-005 Cultivo:101000 OLIVAR-SIN VARIEDAD Secano



1. Reducciones previstas por sobredeclaración, artículo 16 del Reglamento (UE) nº 65/2011

2. Resolución de 3 de agosto de 2012 de la Dirección General de Fondos Agrarios (BOJA nº 159, 14 de agosto de 2012)

3. Superficie declarada admisible tras el ajuste con la conversión SIGPAC para el grupo de pago de herbáceos.

Menor valor entre la superficie declarada admisible tras el ajuste con la conversión SIGPAC y la comprometida admisible para el resto de grupos de pago

4. Se calcula sobre la superficie declarada reducida

5. Superficie de cultivo válido para la ayuda determinada en campo para el grupo de pago de herbáceos.

Superficie de cultivo válido para la ayuda determinada en campo tras el ajuste con la superficie comprometida admisible para el resto de grupos de pago

* Ayuda cofinanciada a través del Plan de Reestructuración del Tabaco de Andalucía contemplado en el Programa de Desarrollo Rural de Andalucía (2007-2013)

<u>APELLIDOS Y NOMBRE / RAZÓN SOCIAL</u>	<u>NIF</u>	<u>EXPEDIENTE</u>	<u>ANUALIDAD DE PAGO</u>
OLIVA VELA JOSE	29362136Z	5007650	7ª

Resumen de superficies

<u>GRUPO DE PAGO</u>	<u>SUPERFICIE (Hectáreas)</u>				<u>% Sobredeclaración (1)</u>
	<u>Declarada admisible</u>	<u>Comprometida</u>	<u>Declarada Reducida(3)</u>	<u>Resuelta</u>	
OLIVAR	4,43		4,03	4,03	0,00
TOTAL	4,43	4,03	4,03	4,03	

% PENALIZACIÓN**IMPORTE (Euros)**

<u>Admisibilidad (2)</u>	<u>Presentación tardía</u>	<u>Omisión declaración</u>	<u>Condicionalidad</u>		<u>Calculado(4)</u>	<u>FEADER(EJE2)</u>	<u>MAGRAMA</u>	<u>CAPDER</u>	<u>Total</u>
0,00	0,00	0,00	0,00	Pago realizado		533,32	48,86	84,48	666,66
				A pagar		250,98	23,00	39,74	313,72
				TOTAL	980,38	784,30	71,86	124,22	980,38

RECINTOS

<u>REFERENCIA SIGPAC</u>	<u>CULTIVO S/R</u>	<u>CONV.</u>	<u>GRUPO PAGO</u>	<u>Declarada admisible</u>	<u>SUPERFICIE (Hectáreas)</u>	<u>Conv. SIGPAC</u>	<u>Control C.(5)</u>	<u>Determinada</u>	<u>Certificada</u>
21-068-020-00390-002	101000 S	NO	OLIVAR	4,43			4,03		4,43

<u>APELLIDOS Y NOMBRE / RAZÓN SOCIAL</u>	<u>NIF</u>	<u>EXPEDIENTE</u>	<u>ANUALIDAD DE PAGO</u>
OLIVO RODRIGUEZ ANTONIO	29440613S	5003038	7ª

Resumen de superficies

<u>GRUPO DE PAGO</u>	<u>SUPERFICIE (Hectáreas)</u>				<u>% Sobredeclaración (1)</u>
	<u>Declarada admisible</u>	<u>Comprometida</u>	<u>Declarada Reducida(3)</u>	<u>Resuelta</u>	
OLIVAR EN PENDIENTE	7,54		6,54	6,54	0,00
TOTAL	7,54	6,54	6,54	6,54	

% PENALIZACIÓN**IMPORTE (Euros)**


<u>Admisibilidad (2)</u>	<u>Presentación tardía</u>	<u>Omisión declaración</u>	<u>Condicionalidad</u>		<u>Calculado(4)</u>	<u>FEADER(EJE2)</u>	<u>MAGRAMA</u>	<u>CAPDER</u>	<u>Total</u>
0,00	0,00	0,00	0,00	Pago realizado		1.186,02	108,67	187,83	1.482,52
				A pagar		558,12	51,14	88,39	697,65
				TOTAL	2.180,17	1.744,14	159,81	276,22	2.180,17

RECINTOS

<u>REFERENCIA SIGPAC</u>	<u>CULTIVO S/R</u>	<u>CONV.</u>	<u>GRUPO PAGO</u>	<u>Declarada admisible</u>	<u>SUPERFICIE (Hectáreas)</u>	<u>Conv. SIGPAC</u>	<u>Control C.(5)</u>	<u>Determinada</u>	<u>Certificada</u>
21-020-001-00100-001	101000 S	NO	OLIVAR EN PENDIENTE	0,91			0,90	0,90	0,91
21-020-001-00101-002	101000 S	NO	OLIVAR EN PENDIENTE	1,57			1,54	1,54	1,57
21-020-001-00102-002	101000 S	NO	OLIVAR EN PENDIENTE	2,08			2,02	2,02	2,08
21-020-001-00103-001	101000 S	NO	OLIVAR EN PENDIENTE	1,48			1,46	1,46	1,48
21-020-001-00143-001	101000 S	NO	OLIVAR EN PENDIENTE	0,67			0,52	0,52	0,67
21-020-001-60001-002	101000 S	NO	OLIVAR EN PENDIENTE	0,12			0,10	0,10	0,12

INCIDENCIA DESCRIPCIÓN

73106 Recinto declarado no comprometido
 Recinto:21-020-001-00064-001 Cultivo:101000 OLIVAR-SIN VARIEDAD Secano



1. Reducciones previstas por sobredeclaración, artículo 16 del Reglamento (UE) nº 65/2011

2. Resolución de 3 de agosto de 2012 de la Dirección General de Fondos Agrarios (BOJA nº 159, 14 de agosto de 2012)

3. Superficie declarada admisible tras el ajuste con la conversión SIGPAC para el grupo de pago de herbáceos.

4. Menor valor entre la superficie declarada admisible tras el ajuste con la conversión SIGPAC y la comprometida admisible para el resto de grupos de pago

5. Se calcula sobre la superficie declarada reducida

6. Superficie de cultivo válido para la ayuda determinada en campo para el grupo de pago de herbáceos.

7. Superficie de cultivo válido para la ayuda determinada en campo tras el ajuste con la superficie comprometida admisible para el resto de grupos de pago

* Ayuda cofinanciada a través del Plan de Reestructuración del Tabaco de Andalucía contemplado en el Programa de Desarrollo Rural de Andalucía (2007-2013)

<u>APELLIDOS Y NOMBRE / RAZÓN SOCIAL</u>	<u>NIF</u>	<u>EXPEDIENTE</u>	<u>ANUALIDAD DE PAGO</u>
ORDOÑEZ ALVAREZ MARIA PAZ	27556926M	5001911	6ª

Resumen de superficies

<u>GRUPO DE PAGO</u>	<u>SUPERFICIE (Hectáreas)</u>				<u>% Sobredeclaración (1)</u>
	<u>Declarada admisible</u>	<u>Comprometida</u>	<u>Declarada Reducida(3)</u>	<u>Resuelta</u>	
OLIVAR EN PENDIENTE	3,11		2,89	2,89	0,00
OLIVAR	1,81		1,66	1,66	0,00
TOTAL	4,92	4,55	4,55	4,55	

% PENALIZACIÓN**IMPORTE (Euros)**

<u>Admisibilidad (2)</u>	<u>Presentación tardía</u>	<u>Omisión declaración</u>	<u>Condicionalidad</u>		<u>Calculado(4)</u>	<u>FEADER(EJE2)</u>	<u>MAGRAMA</u>	<u>CAPDER</u>	<u>Total</u>
0,00	0,00	0,00	0,00	Pago realizado		743,78	68,15	117,79	929,72
				A pagar		350,02	32,07	55,43	437,52
				TOTAL	1.367,24	1.093,80	100,22	173,22	1.367,24

RECINTOS

<u>REFERENCIA SIGPAC</u>	<u>CULTIVO</u>	<u>S/R</u>	<u>CONV.</u>	<u>GRUPO PAGO</u>	<u>Declarada admisible</u>	<u>SUPERFICIE (Hectáreas)</u>		
						<u>Conv. SIGPAC</u>	<u>Control C.(5)</u>	<u>Determinada Certificada</u>
21-038-001-00205-003	101000	S	NO	OLIVAR EN PENDIENTE	2,24		2,12	2,24
21-038-002-00041-003	101000	S	NO	OLIVAR	1,81		1,66	1,81
21-038-009-00030-002	101000	S	NO	OLIVAR EN PENDIENTE	0,87		0,77	0,87

<u>APELLIDOS Y NOMBRE / RAZÓN SOCIAL</u>	<u>NIF</u>	<u>EXPEDIENTE</u>	<u>ANUALIDAD DE PAGO</u>
ORDOÑEZ DIAZ VIRTUDES	75538654F	5001985	4ª

Resumen de superficies

<u>GRUPO DE PAGO</u>	<u>SUPERFICIE (Hectáreas)</u>				<u>% Sobredeclaración (1)</u>
	<u>Declarada admisible</u>	<u>Comprometida</u>	<u>Declarada Reducida(3)</u>	<u>Resuelta</u>	
OLIVAR	0,73		0,73	0,73	0,00
OLIVAR EN PENDIENTE	3,18		3,18	3,18	0,00
TOTAL	3,91	3,91	3,91	3,91	

% PENALIZACIÓN**IMPORTE (Euros)**

<u>Admisibilidad (2)</u>	<u>Presentación tardía</u>	<u>Omisión declaración</u>	<u>Condicionalidad</u>		<u>Calculado(4)</u>	<u>FEADER(EJE2)</u>	<u>MAGRAMA</u>	<u>CAPDER</u>	<u>Total</u>
0,00	0,00	0,00	0,00	Pago realizado		673,30	61,69	106,63	841,62
				A pagar		316,84	29,03	50,18	396,05
				TOTAL	1.237,67	990,14	90,72	156,81	1.237,67

RECINTOS

<u>REFERENCIA SIGPAC</u>	<u>CULTIVO</u>	<u>S/R</u>	<u>CONV.</u>	<u>GRUPO PAGO</u>	<u>Declarada admisible</u>	<u>SUPERFICIE (Hectáreas)</u>		
						<u>Conv. SIGPAC</u>	<u>Control C.(5)</u>	<u>Determinada Certificada</u>
21-038-001-00120-002	101000	S	NO	OLIVAR EN PENDIENTE	0,67		0,67	0,67
21-038-001-00137-001	101000	S	NO	OLIVAR EN PENDIENTE	1,50		1,50	1,50
21-038-002-00034-007	101000	S	NO	OLIVAR	0,73		0,73	0,74
21-038-002-00048-003	101000	S	NO	OLIVAR EN PENDIENTE	0,01		0,01	0,01
21-038-002-00048-004	101000	S	NO	OLIVAR EN PENDIENTE	1,00		1,00	1,00



1. Reducciones previstas por sobredeclaración, artículo 16 del Reglamento (UE) nº 65/2011

2. Resolución de 3 de agosto de 2012 de la Dirección General de Fondos Agrarios (BOJA nº 159, 14 de agosto de 2012)

3. Superficie declarada admisible tras el ajuste con la conversión SIGPAC para el grupo de pago de herbáceos.

4. Menor valor entre la superficie declarada admisible tras el ajuste con la conversión SIGPAC y la comprometida admisible para el resto de grupos de pago

5. Se calcula sobre la superficie declarada reducida

6. Superficie de cultivo válido para la ayuda determinada en campo para el grupo de pago de herbáceos.

7. Superficie de cultivo válido para la ayuda determinada en campo tras el ajuste con la superficie comprometida admisible para el resto de grupos de pago

* Ayuda cofinanciada a través del Plan de Reestructuración del Tabaco de Andalucía contemplado en el Programa de Desarrollo Rural de Andalucía (2007-2013)

<u>APELLIDOS Y NOMBRE / RAZÓN SOCIAL</u>	<u>NIF</u>	<u>EXPEDIENTE</u>	<u>ANUALIDAD DE PAGO</u>
ORTEGA ORTA JOSE MARIA	08959675W	5006334	7ª

Resumen de superficies

<u>GRUPO DE PAGO</u>	<u>SUPERFICIE (Hectáreas)</u>				<u>% Sobredeclaración (1)</u>
	<u>Declarada admisible</u>	<u>Comprometida</u>	<u>Declarada Reducida(3)</u>	<u>Resuelta</u>	
OLIVAR EN PENDIENTE	7,45		5,98	5,98	0,00
TOTAL	7,45	5,98	5,98	5,98	

% PENALIZACIÓN**IMPORTE (Euros)**

<u>Admisibilidad (2)</u>	<u>Presentación tardía</u>	<u>Omisión declaración</u>	<u>Condicionalidad</u>		<u>Calculado(4)</u>	<u>FEADER(EJE2)</u>	<u>MAGRAMA</u>	<u>CAPDER</u>	<u>Total</u>
0,00	0,00	0,00	0,00	Pago realizado		1.084,46	99,36	171,75	1.355,57
				A pagar		510,34	46,76	80,82	637,92
				TOTAL	1.993,49	1.594,80	146,12	252,57	1.993,49

RECINTOS

<u>REFERENCIA SIGPAC</u>	<u>CULTIVO S/R</u>	<u>CONV.</u>	<u>GRUPO PAGO</u>	<u>Declarada admisible</u>	<u>SUPERFICIE (Hectáreas)</u>	<u>Conv. SIGPAC</u>	<u>Control C.(5)</u>	<u>Determinada</u>	<u>Certificada</u>
21-039-001-00128-002	101000 S	NO	OLIVAR EN PENDIENTE	6,33				5,98	6,33

INCIDENCIA DESCRIPCIÓN

73106 Recinto declarado no comprometido
 Recinto:21-039-002-00023-001 Cultivo:101000 OLIVAR-SIN VARIEDAD Secano



1. Reducciones previstas por sobredeclaración, artículo 16 del Reglamento (UE) nº 65/2011

2. Resolución de 3 de agosto de 2012 de la Dirección General de Fondos Agrarios (BOJA nº 159, 14 de agosto de 2012)

3. Superficie declarada admisible tras el ajuste con la conversión SIGPAC para el grupo de pago de herbáceos.

Menor valor entre la superficie declarada admisible tras el ajuste con la conversión SIGPAC y la comprometida admisible para el resto de grupos de pago

4. Se calcula sobre la superficie declarada reducida

5. Superficie de cultivo válido para la ayuda determinada en campo para el grupo de pago de herbáceos.

Superficie de cultivo válido para la ayuda determinada en campo tras el ajuste con la superficie comprometida admisible para el resto de grupos de pago

* Ayuda cofinanciada a través del Plan de Reestructuración del Tabaco de Andalucía contemplado en el Programa de Desarrollo Rural de Andalucía (2007-2013)

<u>APellidos y nombre / RAZÓN SOCIAL</u>	<u>NIF</u>	<u>EXPEDIENTE</u>	<u>ANUALIDAD DE PAGO</u>
ORTEGA SORIA CESAREA	75510785Z	5000435	6ª

Resumen de superficies

<u>GRUPO DE PAGO</u>	<u>SUPERFICIE (Hectáreas)</u>				<u>% Sobredeclaración (1)</u>
	<u>Declarada admisible</u>	<u>Comprometida</u>	<u>Declarada Reducida(3)</u>	<u>Resuelta</u>	
OLIVAR EN PENDIENTE	7,47		6,92	6,92	0,00
TOTAL	7,47	6,92	6,92	6,92	

% PENALIZACIÓN**IMPORTE (Euros)**

<u>Admisibilidad (2)</u>	<u>Presentación tardía</u>	<u>Omisión declaración</u>	<u>Condicionalidad</u>		<u>Calculado(4)</u>	<u>FEADER(EJE2)</u>	<u>MAGRAMA</u>	<u>CAPDER</u>	<u>Total</u>
10,00	0,00	0,00	0,00	Pago realizado		1.129,44	103,48	178,88	1.411,80
				A pagar		531,50	48,70	84,17	664,37
				TOTAL	2.306,85	1.660,94	152,18	263,05	2.076,17

RECINTOS

<u>REFERENCIA SIGPAC</u>	<u>CULTIVO</u>	<u>S/R</u>	<u>CONV.</u>	<u>GRUPO PAGO</u>	<u>SUPERFICIE (Hectáreas)</u>				
					<u>Declarada admisible</u>	<u>Conv. SIGPAC</u>	<u>Control C.(5)</u>	<u>Determinada Certificada</u>	
21-008-010-00219-010	101000	S	NO	OLIVAR EN PENDIENTE	5,62	5,26		5,26	5,63
21-008-010-00219-019	101000	S	NO	OLIVAR EN PENDIENTE	0,02	0,02		0,02	0,02
21-008-010-00221-005	101000	S	NO	OLIVAR EN PENDIENTE	0,06			0,06	0,06
21-008-010-00221-007	101000	S	NO	OLIVAR EN PENDIENTE	0,23			0,23	0,23
21-008-010-00221-017	101000	S		OLIVAR EN PENDIENTE	0,12	0,12		0,12	0,00
21-008-010-00426-008	101000	S	NO	OLIVAR EN PENDIENTE	0,03			0,03	0,03
21-008-010-00426-009	101000	S	NO	OLIVAR EN PENDIENTE	1,24	1,19		1,19	1,16
21-008-010-09035-001	101000	S	NO	OLIVAR EN PENDIENTE	0,15	0,02		0,02	0,15

INCIDENCIA DESCRIPCIÓN

73103	El recinto declarado no cumple con las normas de producción ecológica (compromiso anexo 1, Orden 24 marzo 2011) Recinto:21-008-010-00221-017 Cultivo:101000 OLIVAR-SIN VARIEDAD Secano
73104	Recinto declarado que no cumple en su totalidad con las normas de producción ecológica (compromiso anexo 1, Orden 24 marzo 2011) Recinto:21-008-010-00426-009 Cultivo:101000 OLIVAR-SIN VARIEDAD Secano Sup. Declarada:1,24 Sup. Certificada:1,16

<u>Id. Com</u>	<u>Compromiso</u>	<u>% admisibilidad</u>
C1_03	Cumplir con las normas de producción establecidas en el Reglamento (CE) nº 834/2007, del Consejo, de 28 de junio de 2007, que regula la producción ecológica.	10,00



1. Reducciones previstas por sobredeclaración, artículo 16 del Reglamento (UE) nº 65/2011

2. Resolución de 3 de agosto de 2012 de la Dirección General de Fondos Agrarios (BOJA nº 159, 14 de agosto de 2012)

3. Superficie declarada admisible tras el ajuste con la conversión SIGPAC para el grupo de pago de herbáceos.

Menor valor entre la superficie declarada admisible tras el ajuste con la conversión SIGPAC y la comprometida admisible para el resto de grupos de pago

4. Se calcula sobre la superficie declarada reducida

5. Superficie de cultivo válido para la ayuda determinada en campo para el grupo de pago de herbáceos.

Superficie de cultivo válido para la ayuda determinada en campo tras el ajuste con la superficie comprometida admisible para el resto de grupos de pago

* Ayuda cofinanciada a través del Plan de Reestructuración del Tabaco de Andalucía contemplado en el Programa de Desarrollo Rural de Andalucía (2007-2013)

<u>APELLIDOS Y NOMBRE / RAZÓN SOCIAL</u>	<u>NIF</u>	<u>EXPEDIENTE</u>	<u>ANUALIDAD DE PAGO</u>
PEREZ GOMEZ MANUEL	75521615B	5008551	6ª

Resumen de superficies

<u>GRUPO DE PAGO</u>	<u>SUPERFICIE (Hectáreas)</u>				<u>% Sobredeclaración (1)</u>
	<u>Declarada admisible</u>	<u>Comprometida</u>	<u>Declarada Reducida(3)</u>	<u>Resuelta</u>	
OLIVAR EN PENDIENTE	3,09		2,85	2,85	0,00
TOTAL	3,09	2,85	2,85	2,85	

% PENALIZACIÓN**IMPORTE (Euros)**

<u>Admisibilidad (2)</u>	<u>Presentación tardía</u>	<u>Omisión declaración</u>	<u>Condicionalidad</u>		<u>Calculado(4)</u>	<u>FEADER(EJE2)</u>	<u>MAGRAMA</u>	<u>CAPDER</u>	<u>Total</u>
0,00	0,00	0,00	0,00	Pago realizado		516,84	47,36	81,85	646,05
				A pagar		243,22	22,29	38,52	304,03
				TOTAL	950,08	760,06	69,65	120,37	950,08

RECINTOS

<u>REFERENCIA SIGPAC</u>	<u>CULTIVO</u>	<u>S/R</u>	<u>CONV.</u>	<u>GRUPO PAGO</u>	<u>Declarada admisible</u>	<u>SUPERFICIE (Hectáreas)</u>		
					<u>Conv. SIGPAC</u>	<u>Control C.(5)</u>	<u>Determinada</u>	<u>Certificada</u>
21-031-007-00041-002	101000	S	NO	OLIVAR EN PENDIENTE	1,45		1,44	1,45
21-031-007-00041-004	101000	S	NO	OLIVAR EN PENDIENTE	0,10		0,10	0,10
21-031-007-00041-009	101000	S	NO	OLIVAR EN PENDIENTE	0,24		0,24	0,24
21-031-007-00048-006	101000	S	NO	OLIVAR EN PENDIENTE	0,32		0,32	0,32
21-031-007-00048-007	101000	S	NO	OLIVAR EN PENDIENTE	0,77		0,72	0,77
21-031-008-00181-001	101000	S	NO	OLIVAR EN PENDIENTE	0,21		0,20	0,21

<u>APELLIDOS Y NOMBRE / RAZÓN SOCIAL</u>	<u>NIF</u>	<u>EXPEDIENTE</u>	<u>ANUALIDAD DE PAGO</u>
PÉREZ RAMÍREZ ANTONIO	75050166Q	5009762	7ª

Resumen de superficies

<u>GRUPO DE PAGO</u>	<u>SUPERFICIE (Hectáreas)</u>				<u>% Sobredeclaración (1)</u>
	<u>Declarada admisible</u>	<u>Comprometida</u>	<u>Declarada Reducida(3)</u>	<u>Resuelta</u>	
OLIVAR EN PENDIENTE	54,69		54,69	54,69	0,00
TOTAL	54,69	56,00	54,69	54,69	

% PENALIZACIÓN**IMPORTE (Euros)**

<u>Admisibilidad (2)</u>	<u>Presentación tardía</u>	<u>Omisión declaración</u>	<u>Condicionalidad</u>		<u>Calculado(4)</u>	<u>FEADER(EJE2)</u>	<u>MAGRAMA</u>	<u>CAPDER</u>	<u>Total</u>
0,00	0,00	0,00	0,00	Pago realizado		9.577,70	877,56	1.516,87	11.972,13
				A pagar		4.507,16	412,97	713,82	5.633,95
				TOTAL	17.606,08	14.084,86	1.290,53	2.230,69	17.606,08

RECINTOS

<u>REFERENCIA SIGPAC</u>	<u>CULTIVO</u>	<u>S/R</u>	<u>CONV.</u>	<u>GRUPO PAGO</u>	<u>Declarada admisible</u>	<u>SUPERFICIE (Hectáreas)</u>		
					<u>Conv. SIGPAC</u>	<u>Control C.(5)</u>	<u>Determinada</u>	<u>Certificada</u>
21-023-033-00016-013	101000	R	NO	OLIVAR EN PENDIENTE	54,69		54,69	56,00



1. Reducciones previstas por sobredeclaración, artículo 16 del Reglamento (UE) nº 65/2011

2. Resolución de 3 de agosto de 2012 de la Dirección General de Fondos Agrarios (BOJA nº 159, 14 de agosto de 2012)

3. Superficie declarada admisible tras el ajuste con la conversión SIGPAC para el grupo de pago de herbáceos.

4. Menor valor entre la superficie declarada admisible tras el ajuste con la conversión SIGPAC y la comprometida admisible para el resto de grupos de pago

5. Se calcula sobre la superficie declarada reducida

6. Superficie de cultivo válido para la ayuda determinada en campo para el grupo de pago de herbáceos.

7. Superficie de cultivo válido para la ayuda determinada en campo tras el ajuste con la superficie comprometida admisible para el resto de grupos de pago

* Ayuda cofinanciada a través del Plan de Reestructuración del Tabaco de Andalucía contemplado en el Programa de Desarrollo Rural de Andalucía (2007-2013)

<u>APELLIDOS Y NOMBRE / RAZÓN SOCIAL</u>	<u>NIF</u>	<u>EXPEDIENTE</u>	<u>ANUALIDAD DE PAGO</u>
PÉREZ RAMÍREZ ARACELI	75050148K	5009756	7ª

Resumen de superficies

<u>GRUPO DE PAGO</u>	<u>SUPERFICIE (Hectáreas)</u>				<u>% Sobredeclaración (1)</u>
	<u>Declarada admisible</u>	<u>Comprometida</u>	<u>Declarada Reducida(3)</u>	<u>Resuelta</u>	
OLIVAR	41,46		41,46	41,46	0,00
TOTAL	41,46	46,26	41,46	41,46	

% PENALIZACIÓN**IMPORTE (Euros)**

<u>Admisibilidad (2)</u>	<u>Presentación tardía</u>	<u>Omisión declaración</u>	<u>Condicionalidad</u>		<u>Calculado(4)</u>	<u>FEADER(EJE2)</u>	<u>MAGRAMA</u>	<u>CAPDER</u>	<u>Total</u>
0,00	0,00	0,00	0,00	Pago realizado		5.486,77	502,72	868,97	6.858,46
				A pagar		2.582,01	236,58	408,92	3.227,51
				TOTAL	10.085,97	8.068,78	739,30	1.277,89	10.085,97

RECINTOS

<u>REFERENCIA SIGPAC</u>	<u>CULTIVO</u>	<u>S/R</u>	<u>CONV.</u>	<u>GRUPO PAGO</u>	<u>Declarada admisible</u>	<u>SUPERFICIE (Hectáreas)</u>			
					<u>Conv. SIGPAC</u>	<u>Control C.(5)</u>	<u>Determinada</u>	<u>Certificada</u>	
21-023-032-00002-015	101000	R	NO	OLIVAR	27,13			27,13	28,90
21-023-032-00003-001	101000	R	NO	OLIVAR	7,97			7,97	11,00
21-023-033-00016-012	101000	R	NO	OLIVAR	6,36			6,36	6,36

<u>APELLIDOS Y NOMBRE / RAZÓN SOCIAL</u>	<u>NIF</u>	<u>EXPEDIENTE</u>	<u>ANUALIDAD DE PAGO</u>
PEREZ RUBIO TEODOSIA	08298749G	5008132	7ª

Resumen de superficies

<u>GRUPO DE PAGO</u>	<u>SUPERFICIE (Hectáreas)</u>				<u>% Sobredeclaración (1)</u>
	<u>Declarada admisible</u>	<u>Comprometida</u>	<u>Declarada Reducida(3)</u>	<u>Resuelta</u>	
OLIVAR EN PENDIENTE	9,55		6,96	6,96	0,00
TOTAL	9,55	6,96	6,96	6,96	

% PENALIZACIÓN**IMPORTE (Euros)**

<u>Admisibilidad (2)</u>	<u>Presentación tardía</u>	<u>Omisión declaración</u>	<u>Condicionalidad</u>		<u>Calculado(4)</u>	<u>FEADER(EJE2)</u>	<u>MAGRAMA</u>	<u>CAPDER</u>	<u>Total</u>
0,00	0,00	0,00	0,00	A pagar	2.320,19	1.856,15	170,07	293,97	2.320,19

RECINTOS

<u>REFERENCIA SIGPAC</u>	<u>CULTIVO</u>	<u>S/R</u>	<u>CONV.</u>	<u>GRUPO PAGO</u>	<u>Declarada admisible</u>	<u>SUPERFICIE (Hectáreas)</u>			
					<u>Conv. SIGPAC</u>	<u>Control C.(5)</u>	<u>Determinada</u>	<u>Certificada</u>	
21-009-013-00279-001	101000	S	NO	OLIVAR EN PENDIENTE	1,16		1,05	1,05	1,16
21-009-013-00293-005	101000	S	NO	OLIVAR EN PENDIENTE	0,21		0,21	0,21	0,21
21-009-013-00293-006	101000	S	NO	OLIVAR EN PENDIENTE	2,29		2,23	2,23	2,29
21-009-014-00031-002	101000	S	NO	OLIVAR EN PENDIENTE	2,75	2,75	2,75	2,75	2,75
21-009-014-00035-003	101000	S	NO	OLIVAR EN PENDIENTE	0,17		0,17	0,17	0,17
21-009-014-00035-004	101000	S	NO	OLIVAR EN PENDIENTE	0,40		0,38	0,38	0,40
21-009-014-00035-005	101000	S	NO	OLIVAR EN PENDIENTE	0,11		0,11	0,11	0,11
21-009-014-00038-007	101000	S	NO	OLIVAR EN PENDIENTE	0,20		0,19	0,19	0,20
21-009-014-00038-008	101000	S	NO	OLIVAR EN PENDIENTE	0,09		0,09	0,09	0,09
21-009-014-00039-002	101000	S	NO	OLIVAR EN PENDIENTE	1,07		0,99	0,99	1,07
21-009-014-00040-001	101000	S	NO	OLIVAR EN PENDIENTE	1,10	1,10	1,10	1,10	1,10

1. Reducciones previstas por sobredeclaración, artículo 16 del Reglamento (UE) nº 65/2011

2. Resolución de 3 de agosto de 2012 de la Dirección General de Fondos Agrarios (BOJA nº 159, 14 de agosto de 2012)

3. Superficie declarada admisible tras el ajuste con la conversión SIGPAC para el grupo de pago de herbáceos.

Menor valor entre la superficie declarada admisible tras el ajuste con la conversión SIGPAC y la comprometida admisible para el resto de grupos de pago

4. Se calcula sobre la superficie declarada reducida

5. Superficie de cultivo válido para la ayuda determinada en campo para el grupo de pago de herbáceos.

Superficie de cultivo válido para la ayuda determinada en campo tras el ajuste con la superficie comprometida admisible para el resto de grupos de pago

* Ayuda cofinanciada a través del Plan de Reestructuración del Tabaco de Andalucía contemplado en el Programa de Desarrollo Rural de Andalucía (2007-2013)

<u>APELLIDOS Y NOMBRE / RAZÓN SOCIAL</u>	<u>NIF</u>	<u>EXPEDIENTE</u>	<u>ANUALIDAD DE PAGO</u>
PEREZ VAZQUEZ MARIA	29380869W	5002798	7ª

Resumen de superficies

<u>GRUPO DE PAGO</u>	<u>SUPERFICIE (Hectáreas)</u>				<u>% Sobredeclaración (1)</u>
	<u>Declarada admisible</u>	<u>Comprometida</u>	<u>Declarada Reducida(3)</u>	<u>Resuelta</u>	
OLIVAR	8,65		8,53	8,53	0,00
TOTAL	8,65	8,53	8,53	8,53	

% PENALIZACIÓN**IMPORTE (Euros)**

<u>Admisibilidad (2)</u>	<u>Presentación tardía</u>	<u>Omisión declaración</u>	<u>Condicionalidad</u>		<u>Calculado(4)</u>	<u>FEADER(EJE2)</u>	<u>MAGRAMA</u>	<u>CAPDER</u>	<u>Total</u>
0,00	0,00	0,00	0,00	Pago realizado		1.128,85	103,43	178,78	1.411,06
				A pagar		531,22	48,67	84,14	664,03
				TOTAL	2.075,09	1.660,07	152,10	262,92	2.075,09

RECINTOS

<u>REFERENCIA SIGPAC</u>	<u>CULTIVO S/R</u>	<u>CONV.</u>	<u>GRUPO PAGO</u>	<u>Declarada admisible</u>	<u>SUPERFICIE (Hectáreas)</u>	<u>Conv. SIGPAC</u>	<u>Control C.(5)</u>	<u>Determinada</u>	<u>Certificada</u>
21-057-014-00048-003	101000 S	NO	OLIVAR	1,94				1,94	1,94
21-057-014-00048-004	101000 S	NO	OLIVAR	0,35				0,35	0,35
21-057-014-00048-005	101000 S	NO	OLIVAR	2,42				2,42	2,42
21-057-014-00048-007	101000 S	NO	OLIVAR	0,64				0,64	0,64
21-057-014-00048-009	101000 S	NO	OLIVAR	0,50				0,48	0,50
21-057-014-00061-001	101000 S	NO	OLIVAR	2,09				2,05	2,08
21-057-014-00163-002	101000 S	NO	OLIVAR	0,71				0,71	0,71

INCIDENCIA DESCRIPCIÓN

73104 Recinto declarado que no cumple en su totalidad con las normas de producción ecológica (compromiso anexo 1, Orden 24 marzo 2011)

Recinto:21-057-014-00061-001 Cultivo:101000 OLIVAR-SIN VARIEDAD Secano Sup. Declarada:2,09 Sup. Certificada:2,08

<u>APELLIDOS Y NOMBRE / RAZÓN SOCIAL</u>	<u>NIF</u>	<u>EXPEDIENTE</u>	<u>ANUALIDAD DE PAGO</u>
PEROGIL MULERO JOSE MIGUEL	08821010G	5008510	7ª

Resumen de superficies

<u>GRUPO DE PAGO</u>	<u>SUPERFICIE (Hectáreas)</u>				<u>% Sobredeclaración (1)</u>
	<u>Declarada admisible</u>	<u>Comprometida</u>	<u>Declarada Reducida(3)</u>	<u>Resuelta</u>	
OLIVAR EN PENDIENTE	2,48		2,10	2,10	0,00
TOTAL	2,48	2,10	2,10	2,10	

% PENALIZACIÓN**IMPORTE (Euros)**

<u>Admisibilidad (2)</u>	<u>Presentación tardía</u>	<u>Omisión declaración</u>	<u>Condicionalidad</u>		<u>Calculado(4)</u>	<u>FEADER(EJE2)</u>	<u>MAGRAMA</u>	<u>CAPDER</u>	<u>Total</u>
0,00	0,00	0,00	0,00	Pago realizado		380,83	34,89	60,32	476,04
				A pagar		179,22	16,42	28,38	224,02
				TOTAL	700,06	560,05	51,31	88,70	700,06

RECINTOS

<u>REFERENCIA SIGPAC</u>	<u>CULTIVO S/R</u>	<u>CONV.</u>	<u>GRUPO PAGO</u>	<u>Declarada admisible</u>	<u>SUPERFICIE (Hectáreas)</u>	<u>Conv. SIGPAC</u>	<u>Control C.(5)</u>	<u>Determinada</u>	<u>Certificada</u>
21-028-003-00038-001	101000 S	NO	OLIVAR EN PENDIENTE	2,48				2,45	2,45

INCIDENCIA DESCRIPCIÓN

73104 Recinto declarado que no cumple en su totalidad con las normas de producción ecológica (compromiso anexo 1, Orden 24 marzo 2011)

Recinto:21-028-003-00038-001 Cultivo:101000 OLIVAR-SIN VARIEDAD Secano Sup. Declarada:2,48 Sup. Certificada:2,45

1. Reducciones previstas por sobredeclaración, artículo 16 del Reglamento (UE) nº 65/2011

2. Resolución de 3 de agosto de 2012 de la Dirección General de Fondos Agrarios (BOJA nº 159, 14 de agosto de 2012)

3. Superficie declarada admisible tras el ajuste con la conversión SIGPAC para el grupo de pago de herbáceos.

Menor valor entre la superficie declarada admisible tras el ajuste con la conversión SIGPAC y la comprometida admisible para el resto de grupos de pago

4. Se calcula sobre la superficie declarada reducida

5. Superficie de cultivo válido para la ayuda determinada en campo para el grupo de pago de herbáceos.

Superficie de cultivo válido para la ayuda determinada en campo tras el ajuste con la superficie comprometida admisible para el resto de grupos de pago

* Ayuda cofinanciada a través del Plan de Reestructuración del Tabaco de Andalucía contemplado en el Programa de Desarrollo Rural de Andalucía (2007-2013)

<u>APELLIDOS Y NOMBRE / RAZÓN SOCIAL</u>	<u>NIF</u>	<u>EXPEDIENTE</u>	<u>ANUALIDAD DE PAGO</u>
PILAR SANCHEZ-DALP LEGUINA Y	E21180021	5001493	7ª

Resumen de superficies

<u>GRUPO DE PAGO</u>	<u>SUPERFICIE (Hectáreas)</u>				<u>% Sobredeclaración (1)</u>
	<u>Declarada admisible</u>	<u>Comprometida</u>	<u>Declarada Reducida(3)</u>	<u>Resuelta</u>	
OLIVAR	0,05		0,05	0,05	0,00
OLIVAR EN PENDIENTE	42,37		41,30	41,30	0,00
TOTAL	42,42	41,36	41,35	41,35	

% PENALIZACIÓN**IMPORTE (Euros)**

<u>Admisibilidad (2)</u>	<u>Presentación tardía</u>	<u>Omisión declaración</u>	<u>Condicionalidad</u>	<u>Pago realizado</u>	<u>Calculado(4)</u>	<u>FEADER(EJE2)</u>	<u>MAGRAMA</u>	<u>CAPDER</u>	<u>Total</u>
0,00	0,00	0,00	0,00			7.496,28	686,85	1.187,22	9.370,35
				A pagar		3.527,66	323,22	558,70	4.409,58
				TOTAL	13.779,93	11.023,94	1.010,07	1.745,92	13.779,93

RECINTOS

<u>REFERENCIA SIGPAC</u>	<u>CULTIVO</u>	<u>S/R</u>	<u>CONV.</u>	<u>GRUPO PAGO</u>	<u>Declarada admisible</u>	<u>SUPERFICIE (Hectáreas)</u>			
					<u>Conv. SIGPAC</u>	<u>Control C.(5)</u>	<u>Determinada</u>	<u>Certificada</u>	
21-038-001-00093-006	101000	S	NO	OLIVAR EN PENDIENTE	19,47	18,90		18,90	19,04
21-038-001-00093-008	101000	S	NO	OLIVAR EN PENDIENTE	0,29			0,24	0,29
21-038-001-00093-015	101000	S	NO	OLIVAR EN PENDIENTE	0,44			0,44	0,44
21-038-001-00093-017	101000	S	NO	OLIVAR	0,01			0,01	0,01
21-078-030-00129-001	101000	S	NO	OLIVAR EN PENDIENTE	8,48			8,14	8,48
21-078-030-00129-007	101000	S	NO	OLIVAR EN PENDIENTE	1,28			1,28	1,28
21-078-030-00129-012	101000	S	NO	OLIVAR EN PENDIENTE	0,02			0,01	0,02
21-078-030-00129-014	101000	S	NO	OLIVAR EN PENDIENTE	1,74			1,67	1,74
21-078-031-00012-003	101000	S	NO	OLIVAR EN PENDIENTE	9,40			9,38	9,40
21-078-031-00012-005	101000	S	NO	OLIVAR EN PENDIENTE	0,75			0,74	0,75
21-078-031-00012-012	101000	S	NO	OLIVAR EN PENDIENTE	0,21			0,21	0,21
21-078-031-00012-014	101000	S	NO	OLIVAR	0,04			0,04	0,04
21-078-031-00012-016	101000	S	NO	OLIVAR EN PENDIENTE	0,02			0,02	0,02
21-078-031-00012-017	101000	S	NO	OLIVAR EN PENDIENTE	0,12			0,12	0,12
21-078-031-00012-018	101000	S	NO	OLIVAR EN PENDIENTE	0,15			0,15	0,15

INCIDENCIA DESCRIPCIÓN

73104 Recinto declarado que no cumple en su totalidad con las normas de producción ecológica (compromiso anexo 1, Orden 24 marzo 2011)
 Recinto:21-038-001-00093-006 Cultivo:101000 OLIVAR-SIN VARIEDAD Secano Sup. Declarada:19,47 Sup. Certificada:19,04



1. Reducciones previstas por sobredeclaración, artículo 16 del Reglamento (UE) nº 65/2011

2. Resolución de 3 de agosto de 2012 de la Dirección General de Fondos Agrarios (BOJA nº 159, 14 de agosto de 2012)

3. Superficie declarada admisible tras el ajuste con la conversión SIGPAC para el grupo de pago de herbáceos.

Menor valor entre la superficie declarada admisible tras el ajuste con la conversión SIGPAC y la comprometida admisible para el resto de grupos de pago

4. Se calcula sobre la superficie declarada reducida

5. Superficie de cultivo válido para la ayuda determinada en campo para el grupo de pago de herbáceos.

Superficie de cultivo válido para la ayuda determinada en campo tras el ajuste con la superficie comprometida admisible para el resto de grupos de pago

* Ayuda cofinanciada a través del Plan de Reestructuración del Tabaco de Andalucía contemplado en el Programa de Desarrollo Rural de Andalucía (2007-2013)

<u>APellidos y nombre / Razón social</u>	<u>NIF</u>	<u>EXPEDIENTE</u>	<u>ANUALIDAD DE PAGO</u>
POMAR BOHORQUEZ MARIA VICTORIA	31532716S	5001799	4ª

Resumen de superficies

<u>GRUPO DE PAGO</u>	<u>SUPERFICIE (Hectáreas)</u>			
	<u>Declarada admisible</u>	<u>Declarada Reducida(3)</u>	<u>Resuelta</u>	<u>% Sobredeclaración (1)</u>
HERBACEOS	17,25	17,25	17,25	0,00
TOTAL	17,25	17,25	17,25	

% PENALIZACIÓN**IMPORTE (Euros)**

<u>Admisibilidad (2)</u>	<u>Presentación tardía</u>	<u>Omisión declaración</u>	<u>Condicionalidad</u>		<u>Calculado(4)</u>	<u>FEADER(EJE2)</u>	<u>MAGRAMA</u>	<u>CAPDER</u>	<u>Total</u>
0,00	0,00	0,00	0,00	Pago realizado		1.551,45	142,15	245,72	1.939,32
				A pagar		730,10	66,90	115,62	912,62
				TOTAL	2.851,94	2.281,55	209,05	361,34	2.851,94

RECINTOS

<u>REFERENCIA SIGPAC</u>	<u>CULTIVO</u>	<u>S/R</u>	<u>CONV.</u>	<u>GRUPO PAGO</u>	<u>Declarada admisible</u>	<u>SUPERFICIE (Hectáreas)</u>	<u>Conv. SIGPAC</u>	<u>Control C.(5)</u>	<u>Determinada</u>	<u>Certificada</u>
11-020-021-00013-004	52000	S	NO	HERBACEOS	17,25			17,25		17,50

<u>APellidos y nombre / Razón social</u>	<u>NIF</u>	<u>EXPEDIENTE</u>	<u>ANUALIDAD DE PAGO</u>
QUILES LEAL ANA JULIANA	29278564R	5001976	7ª

Resumen de superficies

<u>GRUPO DE PAGO</u>	<u>SUPERFICIE (Hectáreas)</u>				
	<u>Declarada admisible</u>	<u>Comprometida</u>	<u>Declarada Reducida(3)</u>	<u>Resuelta</u>	<u>% Sobredeclaración (1)</u>
OLIVAR EN PENDIENTE	4,08		3,71	3,71	0,00
TOTAL	4,08	3,71	3,71	3,71	

% PENALIZACIÓN**IMPORTE (Euros)**

<u>Admisibilidad (2)</u>	<u>Presentación tardía</u>	<u>Omisión declaración</u>	<u>Condicionalidad</u>		<u>Calculado(4)</u>	<u>FEADER(EJE2)</u>	<u>MAGRAMA</u>	<u>CAPDER</u>	<u>Total</u>
0,00	0,00	0,00	0,00	Pago realizado		672,81	61,65	106,54	841,00
				A pagar		316,62	29,01	50,14	395,77
				TOTAL	1.236,77	989,43	90,66	156,68	1.236,77

RECINTOS

<u>REFERENCIA SIGPAC</u>	<u>CULTIVO</u>	<u>S/R</u>	<u>CONV.</u>	<u>GRUPO PAGO</u>	<u>Declarada admisible</u>	<u>SUPERFICIE (Hectáreas)</u>	<u>Conv. SIGPAC</u>	<u>Control C.(5)</u>	<u>Determinada</u>	<u>Certificada</u>
21-078-030-00087-003	101000	S	NO	OLIVAR EN PENDIENTE	1,18			1,00		1,18
21-078-030-00207-005	101000	S	NO	OLIVAR EN PENDIENTE	2,90			2,71		2,90



1. Reducciones previstas por sobredeclaración, artículo 16 del Reglamento (UE) nº 65/2011

2. Resolución de 3 de agosto de 2012 de la Dirección General de Fondos Agrarios (BOJA nº 159, 14 de agosto de 2012)

3. Superficie declarada admisible tras el ajuste con la conversión SIGPAC para el grupo de pago de herbáceos.

4. Menor valor entre la superficie declarada admisible tras el ajuste con la conversión SIGPAC y la comprometida admisible para el resto de grupos de pago

5. Se calcula sobre la superficie declarada reducida

6. Superficie de cultivo válido para la ayuda determinada en campo para el grupo de pago de herbáceos.

7. Superficie de cultivo válido para la ayuda determinada en campo tras el ajuste con la superficie comprometida admisible para el resto de grupos de pago

* Ayuda cofinanciada a través del Plan de Reestructuración del Tabaco de Andalucía contemplado en el Programa de Desarrollo Rural de Andalucía (2007-2013)

<u>APELLIDOS Y NOMBRE / RAZÓN SOCIAL</u>	<u>NIF</u>	<u>EXPEDIENTE</u>	<u>ANUALIDAD DE PAGO</u>
QUILES MAYA MARÍA DE LOS ÁNGELES	28644397J	5003063	7ª

Resumen de superficies

<u>GRUPO DE PAGO</u>	<u>SUPERFICIE (Hectáreas)</u>				<u>% Sobredeclaración (1)</u>
	<u>Declarada admisible</u>	<u>Comprometida</u>	<u>Declarada Reducida(3)</u>	<u>Resuelta</u>	
OLIVAR EN PENDIENTE	3,47		3,16	3,16	0,00
TOTAL	3,47	3,16	3,16	3,16	

% PENALIZACIÓN**IMPORTE (Euros)**

<u>Admisibilidad (2)</u>	<u>Presentación tardía</u>	<u>Omisión declaración</u>	<u>Condicionalidad</u>		<u>Calculado(4)</u>	<u>FEADER(EJE2)</u>	<u>MAGRAMA</u>	<u>CAPDER</u>	<u>Total</u>
0,00	0,00	0,00	0,00	A pagar	1.053,42	842,74	77,22	133,46	1.053,42

RECINTOS

<u>REFERENCIA SIGPAC</u>	<u>CULTIVO S/R</u>	<u>CONV.</u>	<u>GRUPO PAGO</u>	<u>SUPERFICIE (Hectáreas)</u>			
				<u>Declarada admisible</u>	<u>Conv. SIGPAC</u>	<u>Control C.(5)</u>	<u>Determinada Certificada</u>
21-078-030-00067-002	101000 S	NO	OLIVAR EN PENDIENTE	1,85		1,66	1,85
21-078-030-00069-001	101000 S	NO	OLIVAR EN PENDIENTE	1,62		1,50	1,62



1. Reducciones previstas por sobredeclaración, artículo 16 del Reglamento (UE) nº 65/2011

2. Resolución de 3 de agosto de 2012 de la Dirección General de Fondos Agrarios (BOJA nº 159, 14 de agosto de 2012)

3. Superficie declarada admisible tras el ajuste con la conversión SIGPAC para el grupo de pago de herbáceos.

Menor valor entre la superficie declarada admisible tras el ajuste con la conversión SIGPAC y la comprometida admisible para el resto de grupos de pago

4. Se calcula sobre la superficie declarada reducida

5. Superficie de cultivo válido para la ayuda determinada en campo para el grupo de pago de herbáceos.

Superficie de cultivo válido para la ayuda determinada en campo tras el ajuste con la superficie comprometida admisible para el resto de grupos de pago

* Ayuda cofinanciada a través del Plan de Reestructuración del Tabaco de Andalucía contemplado en el Programa de Desarrollo Rural de Andalucía (2007-2013)

<u>APellidos y nombre / RAZÓN SOCIAL</u>	<u>NIF</u>	<u>EXPEDIENTE</u>	<u>ANUALIDAD DE PAGO</u>
QUINTERO MORA JOSE ANTONIO	49056620N	5007358	7ª

Resumen de superficies

<u>GRUPO DE PAGO</u>	<u>SUPERFICIE (Hectáreas)</u>				<u>% Sobredeclaración (1)</u>
	<u>Declarada admisible</u>	<u>Comprometida</u>	<u>Declarada Reducida(3)</u>	<u>Resuelta</u>	
OLIVAR EN PENDIENTE	39,87		39,87	39,87	0,00
CITRICOS	1,04		1,04	1,04	0,00
TOTAL	40,91	40,91	40,91	40,91	

Resumen de superficies

<u>GRUPO DE PAGO</u>	<u>SUPERFICIE (Hectáreas)</u>				<u>% Sobredeclaración (1)</u>
	<u>Declarada admisible</u>	<u>Comprometida</u>	<u>Declarada Reducida(3)</u>	<u>Resuelta</u>	
HERBACEOS	26,26		24,89	24,89	0,00
TOTAL	26,26		24,89	24,89	

% PENALIZACIÓN**IMPORTE (Euros)**

<u>Admisibilidad (2)</u>	<u>Presentación tardía</u>	<u>Omisión declaración</u>	<u>Condicionalidad</u>		<u>Calculado(4)</u>	<u>FEADER(EJE2)</u>	<u>MAGRAMA</u>	<u>CAPDER</u>	<u>Total</u>
0,00	0,00	0,00	0,00	Pago realizado		9.728,82	891,41	1.540,79	12.161,02
				A pagar		4.578,27	419,48	725,09	5.722,84
				TOTAL	17.883,86	14.307,09	1.310,89	2.265,88	17.883,86

RECINTOS

<u>REFERENCIA SIGPAC</u>	<u>CULTIVO</u>	<u>S/R</u>	<u>CONV.</u>	<u>GRUPO PAGO</u>	<u>Declarada admisible</u>	<u>SUPERFICIE (Hectáreas)</u>		
					<u>Conv. SIGPAC</u>	<u>Control C.(5)</u>	<u>Determinada</u>	<u>Certificada</u>
21-071-013-00006-001	101000	S	NO	OLIVAR EN PENDIENTE	11,29		11,29	11,29
21-071-013-00006-002	206000	S	NO	CITRICOS	0,09		0,09	0,09
21-071-013-00006-007	13000	S	NO	HERBACEOS	0,30		0,30	0,30
21-071-013-00006-009	13000	S	NO	HERBACEOS	1,76		0,44	1,76
21-071-013-00006-021	13000	S	NO	HERBACEOS	5,51		5,51	5,51
21-071-013-00006-024	101000	S	NO	OLIVAR EN PENDIENTE	19,17		19,17	19,17
21-071-013-00006-026	206000	S	NO	CITRICOS	0,49		0,49	0,49
21-071-013-00006-046	13000	S	NO	HERBACEOS	5,99		5,94	5,99
21-071-013-00006-048	13000	S	NO	HERBACEOS	10,50		10,50	10,50
21-071-013-00006-051	206000	S	NO	CITRICOS	0,03		0,03	0,03
21-071-013-00006-052	206000	S	NO	CITRICOS	0,02		0,02	0,02
21-071-013-00006-059	13000	S	NO	HERBACEOS	1,37		1,37	1,37
21-071-013-00006-060	13000	S	NO	HERBACEOS	0,33		0,33	0,33
21-071-013-00006-061	13000	S	NO	HERBACEOS	0,50		0,50	0,50
21-071-013-00006-063	101000	S	NO	OLIVAR EN PENDIENTE	9,41		9,41	9,41
21-071-013-00006-064	206000	S	NO	CITRICOS	0,41		0,41	0,41



1. Reducciones previstas por sobredeclaración, artículo 16 del Reglamento (UE) nº 65/2011

2. Resolución de 3 de agosto de 2012 de la Dirección General de Fondos Agrarios (BOJA nº 159, 14 de agosto de 2012)

3. Superficie declarada admisible tras el ajuste con la conversión SIGPAC para el grupo de pago de herbáceos.

4. Menor valor entre la superficie declarada admisible tras el ajuste con la conversión SIGPAC y la comprometida admisible para el resto de grupos de pago

5. Se calcula sobre la superficie declarada reducida

6. Superficie de cultivo válido para la ayuda determinada en campo para el grupo de pago de herbáceos.

7. Superficie de cultivo válido para la ayuda determinada en campo tras el ajuste con la superficie comprometida admisible para el resto de grupos de pago

* Ayuda cofinanciada a través del Plan de Reestructuración del Tabaco de Andalucía contemplado en el Programa de Desarrollo Rural de Andalucía (2007-2013)

<u>APELLIDOS Y NOMBRE / RAZÓN SOCIAL</u>	<u>NIF</u>	<u>EXPEDIENTE</u>	<u>ANUALIDAD DE PAGO</u>
RAMIREZ DELGADO EMILIANO	34041173T	5002358	4ª

Resumen de superficies

<u>GRUPO DE PAGO</u>	<u>SUPERFICIE (Hectáreas)</u>				<u>% Sobredeclaración (1)</u>
	<u>Declarada admisible</u>	<u>Comprometida</u>	<u>Declarada Reducida(3)</u>	<u>Resuelta</u>	
OLIVAR EN PENDIENTE	3,40		3,40	3,40	0,00
TOTAL	3,40	3,40	3,40	3,40	

% PENALIZACIÓN**IMPORTE (Euros)**

<u>Admisibilidad (2)</u>	<u>Presentación tardía</u>	<u>Omisión declaración</u>	<u>Condicionalidad</u>		<u>Calculado(4)</u>	<u>FEADER(EJE2)</u>	<u>MAGRAMA</u>	<u>CAPDER</u>	<u>Total</u>
0,00	0,00	0,00	0,00	Pago realizado		616,58	56,49	97,66	770,73
				A pagar		290,15	26,59	45,95	362,69
				TOTAL	1.133,42	906,73	83,08	143,61	1.133,42

RECINTOS

<u>REFERENCIA SIGPAC</u>	<u>CULTIVO S/R</u>	<u>CONV.</u>	<u>GRUPO PAGO</u>	<u>Declarada admisible</u>	<u>SUPERFICIE (Hectáreas)</u>	<u>Conv. SIGPAC</u>	<u>Control C.(5)</u>	<u>Determinada</u>	<u>Certificada</u>
21-068-002-00001-008	101000 S	NO	OLIVAR EN PENDIENTE	3,40				3,40	3,40

<u>APELLIDOS Y NOMBRE / RAZÓN SOCIAL</u>	<u>NIF</u>	<u>EXPEDIENTE</u>	<u>ANUALIDAD DE PAGO</u>
RAMIREZ DELGADO EUGENIO	34076260N	5002362	4ª

Resumen de superficies

<u>GRUPO DE PAGO</u>	<u>SUPERFICIE (Hectáreas)</u>				<u>% Sobredeclaración (1)</u>
	<u>Declarada admisible</u>	<u>Comprometida</u>	<u>Declarada Reducida(3)</u>	<u>Resuelta</u>	
OLIVAR	3,29		3,29	3,29	0,00
TOTAL	3,29	3,29	3,29	3,29	

% PENALIZACIÓN**IMPORTE (Euros)**

<u>Admisibilidad (2)</u>	<u>Presentación tardía</u>	<u>Omisión declaración</u>	<u>Condicionalidad</u>		<u>Calculado(4)</u>	<u>FEADER(EJE2)</u>	<u>MAGRAMA</u>	<u>CAPDER</u>	<u>Total</u>
0,00	0,00	0,00	0,00	Pago realizado		435,40	39,90	68,94	544,24
				A pagar		204,90	18,77	32,45	256,12
				TOTAL	800,36	640,30	58,67	101,39	800,36

RECINTOS

<u>REFERENCIA SIGPAC</u>	<u>CULTIVO S/R</u>	<u>CONV.</u>	<u>GRUPO PAGO</u>	<u>Declarada admisible</u>	<u>SUPERFICIE (Hectáreas)</u>	<u>Conv. SIGPAC</u>	<u>Control C.(5)</u>	<u>Determinada</u>	<u>Certificada</u>
21-068-002-00001-014	101000 S	NO	OLIVAR	1,52				1,52	1,52
21-068-002-00016-001	101000 S	NO	OLIVAR	1,77				1,77	1,77



1. Reducciones previstas por sobredeclaración, artículo 16 del Reglamento (UE) nº 65/2011

2. Resolución de 3 de agosto de 2012 de la Dirección General de Fondos Agrarios (BOJA nº 159, 14 de agosto de 2012)

3. Superficie declarada admisible tras el ajuste con la conversión SIGPAC para el grupo de pago de herbáceos.

4. Menor valor entre la superficie declarada admisible tras el ajuste con la conversión SIGPAC y la comprometida admisible para el resto de grupos de pago

5. Se calcula sobre la superficie declarada reducida

6. Superficie de cultivo válido para la ayuda determinada en campo para el grupo de pago de herbáceos.

7. Superficie de cultivo válido para la ayuda determinada en campo tras el ajuste con la superficie comprometida admisible para el resto de grupos de pago

* Ayuda cofinanciada a través del Plan de Reestructuración del Tabaco de Andalucía contemplado en el Programa de Desarrollo Rural de Andalucía (2007-2013)

<u>APellidos y nombre / RAZÓN SOCIAL</u>	<u>NIF</u>	<u>EXPEDIENTE</u>	<u>ANUALIDAD DE PAGO</u>
REAL BENITEZ ANTONIO LUIS	29428504G	5001205	4ª

Resumen de superficies

<u>GRUPO DE PAGO</u>	<u>SUPERFICIE (Hectáreas)</u>				<u>% Sobredeclaración (1)</u>
	<u>Declarada admisible</u>	<u>Comprometida</u>	<u>Declarada Reducida(3)</u>	<u>Resuelta</u>	
OLIVAR EN PENDIENTE	10,06		10,06	10,06	0,00
TOTAL	10,06	10,55	10,06	10,06	

% PENALIZACIÓN**IMPORTE (Euros)**

<u>Admisibilidad (2)</u>	<u>Presentación tardía</u>	<u>Omisión declaración</u>	<u>Condicionalidad</u>		<u>Calculado(4)</u>	<u>FEADER(EJE2)</u>	<u>MAGRAMA</u>	<u>CAPDER</u>	<u>Total</u>
10,00	0,00	0,00	0,00	Pago realizado		1.641,92	150,44	260,05	2.052,41
				A pagar		772,66	70,80	122,37	965,83
				TOTAL	3.353,60	2.414,58	221,24	382,42	3.018,24

RECINTOS

<u>REFERENCIA SIGPAC</u>	<u>CULTIVO</u>	<u>S/R</u>	<u>CONV.</u>	<u>GRUPO PAGO</u>	<u>SUPERFICIE (Hectáreas)</u>			
					<u>Declarada admisible</u>	<u>Conv. SIGPAC</u>	<u>Control C.(5)</u>	<u>Determinada Certificada</u>
21-008-010-00285-015	101000	S	NO	OLIVAR EN PENDIENTE	4,80	4,80	4,80	4,80
21-008-010-00285-019	101000	S	NO	OLIVAR EN PENDIENTE	0,02		0,02	0,02
21-008-010-00285-020	101000	S	NO	OLIVAR EN PENDIENTE	0,81	0,81	0,81	0,81
21-008-010-00286-003	101000	S	NO	OLIVAR EN PENDIENTE	1,13	1,13	1,13	1,13
21-008-010-00286-004	101000	S	NO	OLIVAR EN PENDIENTE	0,39	0,39	0,39	0,39
21-008-010-00286-006	101000	S		OLIVAR EN PENDIENTE	0,29	0,29	0,29	0,00
21-008-010-00299-003	101000	S	NO	OLIVAR EN PENDIENTE	2,62	2,62	2,62	2,62

INCIDENCIA DESCRIPCIÓN

73103 El recinto declarado no cumple con las normas de producción ecológica (compromiso anexo 1, Orden 24 marzo 2011)

Recinto:21-008-010-00286-006 Cultivo:101000 OLIVAR-SIN VARIEDAD Secano

Recinto:21-008-010-00286-007 Cultivo:101000 OLIVAR-SIN VARIEDAD Secano

73105 Cultivo, variedad, régimen y/o uso del recinto SIGPAC no compatible con la submedida (anexo 9, Orden 24 marzo 2011)

Recinto:21-008-010-00286-007 Cultivo:101000 OLIVAR-SIN VARIEDAD Secano Uso Sigpac:PR

<u>Id. Com</u>	<u>Compromiso</u>	<u>% admisibilidad</u>
C1_03	Cumplir con las normas de producción establecidas en el Reglamento (CE) nº 834/2007, del Consejo, de 28 de junio de 2007, que regula la producción ecológica.	10,00



1. Reducciones previstas por sobredeclaración, artículo 16 del Reglamento (UE) nº 65/2011

2. Resolución de 3 de agosto de 2012 de la Dirección General de Fondos Agrarios (BOJA nº 159, 14 de agosto de 2012)

3. Superficie declarada admisible tras el ajuste con la conversión SIGPAC para el grupo de pago de herbáceos.

Menor valor entre la superficie declarada admisible tras el ajuste con la conversión SIGPAC y la comprometida admisible para el resto de grupos de pago

4. Se calcula sobre la superficie declarada reducida

5. Superficie de cultivo válido para la ayuda determinada en campo para el grupo de pago de herbáceos.

Superficie de cultivo válido para la ayuda determinada en campo tras el ajuste con la superficie comprometida admisible para el resto de grupos de pago

* Ayuda cofinanciada a través del Plan de Reestructuración del Tabaco de Andalucía contemplado en el Programa de Desarrollo Rural de Andalucía (2007-2013)

<u>APellidos y nombre / RAZÓN SOCIAL</u>	<u>NIF</u>	<u>EXPEDIENTE</u>	<u>ANUALIDAD DE PAGO</u>
RINCON PEREZ BERNABE	75538662S	5004693	7ª

Resumen de superficies

<u>GRUPO DE PAGO</u>	<u>SUPERFICIE (Hectáreas)</u>				<u>% Sobredeclaración (1)</u>
	<u>Declarada admisible</u>	<u>Comprometida</u>	<u>Declarada Reducida(3)</u>	<u>Resuelta</u>	
OLIVAR	2,53		2,47	2,47	0,00
OLIVAR EN PENDIENTE	33,88		32,19	32,19	0,00
TOTAL	36,41	34,67	34,66	34,66	

% PENALIZACIÓN**IMPORTE (Euros)**

<u>Admisibilidad (2)</u>	<u>Presentación tardía</u>	<u>Omisión declaración</u>	<u>Condicionalidad</u>		<u>Calculado(4)</u>	<u>FEADER(EJE2)</u>	<u>MAGRAMA</u>	<u>CAPDER</u>	<u>Total</u>
10,00	0,00	0,00	0,00	A pagar	11.331,74	8.158,85	747,55	1.292,16	10.198,56

RECINTOS

<u>REFERENCIA SIGPAC</u>	<u>CULTIVO</u>	<u>S/R</u>	<u>CONV.</u>	<u>GRUPO PAGO</u>	<u>SUPERFICIE (Hectáreas)</u>				
					<u>Declarada admisible</u>	<u>Conv. SIGPAC</u>	<u>Control C.(5)</u>	<u>Determinada</u>	<u>Certificada</u>
21-038-001-00076-003	101000	S	NO	OLIVAR EN PENDIENTE	11,02		10,57	10,57	11,02
21-038-001-00077-010	101000	S	NO	OLIVAR EN PENDIENTE	0,99		0,96	0,96	0,99
21-038-001-00077-011	101000	S	NO	OLIVAR EN PENDIENTE	5,67		5,44	5,46	5,67
21-038-001-00077-012	101000	S	NO	OLIVAR EN PENDIENTE	0,09		0,07	0,07	0,09
21-038-001-00077-170	101000	S	NO	OLIVAR EN PENDIENTE	5,63		5,47	5,47	5,63
21-038-001-00084-001	101000	S	NO	OLIVAR EN PENDIENTE	0,81		0,09	0,69	0,81
21-038-001-00086-001	101000	S	NO	OLIVAR EN PENDIENTE	2,24		2,13	2,13	2,24
21-038-001-00094-001	101000	S	NO	OLIVAR EN PENDIENTE	3,73		3,53	3,53	3,73
21-038-001-00106-003	101000	S	NO	OLIVAR EN PENDIENTE	0,40		0,40	0,40	0,40
21-038-001-00106-004	101000	S	NO	OLIVAR EN PENDIENTE	0,10		0,00	0,08	0,10
21-038-001-00106-005	101000	S	NO	OLIVAR EN PENDIENTE	0,05		0,00	0,05	0,05
21-038-001-00108-003	101000	S	NO	OLIVAR EN PENDIENTE	1,50		1,46	1,46	1,50
21-038-001-00114-003	101000	S	NO	OLIVAR EN PENDIENTE	0,40		0,00	0,38	0,40
21-038-003-00014-005	101000	S	NO	OLIVAR	2,53		2,47	2,47	2,53
21-038-003-00014-006	101000	S	NO	OLIVAR EN PENDIENTE	0,04		0,04	0,04	0,04
21-078-031-00021-006	101000	S	NO	OLIVAR EN PENDIENTE	1,21	0,90	0,90	0,90	1,21

<u>Id. Com</u>	<u>Compromiso</u>	<u>% admisibilidad</u>
C4	Cultivo solicitado distinto al determinado	10,00



1. Reducciones previstas por sobredeclaración, artículo 16 del Reglamento (UE) nº 65/2011

2. Resolución de 3 de agosto de 2012 de la Dirección General de Fondos Agrarios (BOJA nº 159, 14 de agosto de 2012)

3. Superficie declarada admisible tras el ajuste con la conversión SIGPAC para el grupo de pago de herbáceos.

4. Menor valor entre la superficie declarada admisible tras el ajuste con la conversión SIGPAC y la comprometida admisible para el resto de grupos de pago

5. Se calcula sobre la superficie declarada reducida

6. Superficie de cultivo válido para la ayuda determinada en campo para el grupo de pago de herbáceos.

7. Superficie de cultivo válido para la ayuda determinada en campo tras el ajuste con la superficie comprometida admisible para el resto de grupos de pago

* Ayuda cofinanciada a través del Plan de Reestructuración del Tabaco de Andalucía contemplado en el Programa de Desarrollo Rural de Andalucía (2007-2013)

<u>APELLIDOS Y NOMBRE / RAZÓN SOCIAL</u>	<u>NIF</u>	<u>EXPEDIENTE</u>	<u>ANUALIDAD DE PAGO</u>
RINCON TRUJILLO MARIA LUISA LUZ	28467573J	5006396	7ª

Resumen de superficies

<u>GRUPO DE PAGO</u>	<u>SUPERFICIE (Hectáreas)</u>				<u>% Sobredeclaración (1)</u>
	<u>Declarada admisible</u>	<u>Comprometida</u>	<u>Declarada Reducida(3)</u>	<u>Resuelta</u>	
OLIVAR EN PENDIENTE	4,24		3,69	3,69	0,00
OLIVAR	1,61		1,48	1,48	0,00
TOTAL	5,85	5,17	5,17	5,17	

% PENALIZACIÓN**IMPORTE (Euros)**

<u>Admisibilidad (2)</u>	<u>Presentación tardía</u>	<u>Omisión declaración</u>	<u>Condicionalidad</u>		<u>Calculado(4)</u>	<u>FEADER(EJE2)</u>	<u>MAGRAMA</u>	<u>CAPDER</u>	<u>Total</u>
0,00	0,00	0,00	0,00	Pago realizado		865,03	79,26	137,01	1.081,30
				A pagar		407,07	37,30	64,47	508,84
				TOTAL	1.590,14	1.272,10	116,56	201,48	1.590,14

RECINTOS

<u>REFERENCIA SIGPAC</u>	<u>CULTIVO</u>	<u>S/R</u>	<u>CONV.</u>	<u>GRUPO PAGO</u>	<u>Declarada admisible</u>	<u>SUPERFICIE (Hectáreas)</u>		
					<u>Conv. SIGPAC</u>	<u>Control C.(5)</u>	<u>Determinada</u>	<u>Certificada</u>
21-068-019-00031-001	101000	S	NO	OLIVAR EN PENDIENTE	0,96		0,96	0,96
21-068-019-00038-001	101000	S	NO	OLIVAR	1,61		1,48	1,61
21-068-020-00056-001	101000	S	NO	OLIVAR EN PENDIENTE	0,42		0,36	0,42
21-068-020-00083-001	101000	S	NO	OLIVAR EN PENDIENTE	0,43		0,36	0,43
21-068-020-00415-001	101000	S	NO	OLIVAR EN PENDIENTE	0,58		0,52	0,58
21-068-020-00460-001	101000	S	NO	OLIVAR EN PENDIENTE	1,57		1,22	1,57
21-068-020-00481-002	101000	S	NO	OLIVAR EN PENDIENTE	0,28		0,27	0,28



1. Reducciones previstas por sobredeclaración, artículo 16 del Reglamento (UE) nº 65/2011

2. Resolución de 3 de agosto de 2012 de la Dirección General de Fondos Agrarios (BOJA nº 159, 14 de agosto de 2012)

3. Superficie declarada admisible tras el ajuste con la conversión SIGPAC para el grupo de pago de herbáceos.

Menor valor entre la superficie declarada admisible tras el ajuste con la conversión SIGPAC y la comprometida admisible para el resto de grupos de pago

4. Se calcula sobre la superficie declarada reducida

5. Superficie de cultivo válido para la ayuda determinada en campo para el grupo de pago de herbáceos.

Superficie de cultivo válido para la ayuda determinada en campo tras el ajuste con la superficie comprometida admisible para el resto de grupos de pago

* Ayuda cofinanciada a través del Plan de Reestructuración del Tabaco de Andalucía contemplado en el Programa de Desarrollo Rural de Andalucía (2007-2013)

<u>APELLIDOS Y NOMBRE / RAZÓN SOCIAL</u>	<u>NIF</u>	<u>EXPEDIENTE</u>	<u>ANUALIDAD DE PAGO</u>
RIVERA CORRALEJO BALDOMERO	29729931Q	5006444	4ª

Resumen de superficies

<u>GRUPO DE PAGO</u>	<u>SUPERFICIE (Hectáreas)</u>				<u>% Sobredeclaración (1)</u>
	<u>Declarada admisible</u>	<u>Comprometida</u>	<u>Declarada Reducida(3)</u>	<u>Resuelta</u>	
OLIVAR	10,61		10,08	10,08	0,00
OLIVAR EN PENDIENTE	4,58		4,53	4,53	0,00
TOTAL	15,19	14,61	14,61	14,61	

% PENALIZACIÓN**IMPORTE (Euros)**

<u>Admisibilidad (2)</u>	<u>Presentación tardía</u>	<u>Omisión declaración</u>	<u>Condicionalidad</u>		<u>Calculado(4)</u>	<u>FEADER(EJE2)</u>	<u>MAGRAMA</u>	<u>CAPDER</u>	<u>Total</u>
0,00	0,00	0,00	0,00	Pago realizado		2.155,48	197,50	341,37	2.694,35
				A pagar		1.014,34	92,94	160,65	1.267,93
				TOTAL	3.962,28	3.169,82	290,44	502,02	3.962,28

RECINTOS

<u>REFERENCIA SIGPAC</u>	<u>CULTIVO</u>	<u>S/R</u>	<u>CONV.</u>	<u>GRUPO PAGO</u>	<u>Declarada admisible</u>	<u>SUPERFICIE (Hectáreas)</u>		
					<u>Conv. SIGPAC</u>	<u>Control C.(5)</u>	<u>Determinada</u>	<u>Certificada</u>
21-011-030-00089-001	101000	S	SI	OLIVAR	0,41		0,41	0,41
21-053-027-00121-002	101000	S	SI	OLIVAR	0,11		0,11	0,11
21-053-027-00123-001	101000	S	SI	OLIVAR	0,83		0,80	0,83
21-053-027-00124-001	101000	S	SI	OLIVAR EN PENDIENTE	4,58		4,53	4,58
21-053-027-00125-001	101000	S	SI	OLIVAR	1,72		1,71	1,72
21-053-029-00111-002	101000	S	SI	OLIVAR	4,59		4,39	4,59
21-069-028-00010-002	101000	R	SI	OLIVAR	2,66		2,66	2,66

INCIDENCIA DESCRIPCIÓN

73106 Recinto declarado no comprometido
 Recinto:21-011-025-00134-001 Cultivo:101000 OLIVAR-SIN VARIEDAD Secano

<u>APELLIDOS Y NOMBRE / RAZÓN SOCIAL</u>	<u>NIF</u>	<u>EXPEDIENTE</u>	<u>ANUALIDAD DE PAGO</u>
RIVERA JIMENEZ MARIA JOSE	27322858P	5000209	6ª

Resumen de superficies

<u>GRUPO DE PAGO</u>	<u>SUPERFICIE (Hectáreas)</u>				<u>% Sobredeclaración (1)</u>
	<u>Declarada admisible</u>	<u>Comprometida</u>	<u>Declarada Reducida(3)</u>	<u>Resuelta</u>	
OLIVAR EN PENDIENTE	1,95		1,81	1,81	0,00
TOTAL	1,95	1,81	1,81	1,81	

% PENALIZACIÓN**IMPORTE (Euros)**

<u>Admisibilidad (2)</u>	<u>Presentación tardía</u>	<u>Omisión declaración</u>	<u>Condicionalidad</u>		<u>Calculado(4)</u>	<u>FEADER(EJE2)</u>	<u>MAGRAMA</u>	<u>CAPDER</u>	<u>Total</u>
0,00	0,00	0,00	0,00	Pago realizado		328,24	30,08	51,98	410,30
				A pagar		154,46	14,15	24,47	193,08
				TOTAL	603,38	482,70	44,23	76,45	603,38

RECINTOS

<u>REFERENCIA SIGPAC</u>	<u>CULTIVO</u>	<u>S/R</u>	<u>CONV.</u>	<u>GRUPO PAGO</u>	<u>Declarada admisible</u>	<u>SUPERFICIE (Hectáreas)</u>		
					<u>Conv. SIGPAC</u>	<u>Control C.(5)</u>	<u>Determinada</u>	<u>Certificada</u>
21-016-002-00022-002	101000	S	NO	OLIVAR EN PENDIENTE	0,36		0,35	0,36
21-016-014-00060-001	101000	S	NO	OLIVAR EN PENDIENTE	1,59		1,46	1,59

1. Reducciones previstas por sobredeclaración, artículo 16 del Reglamento (UE) nº 65/2011

2. Resolución de 3 de agosto de 2012 de la Dirección General de Fondos Agrarios (BOJA nº 159, 14 de agosto de 2012)

3. Superficie declarada admisible tras el ajuste con la conversión SIGPAC para el grupo de pago de herbáceos.

* Menor valor entre la superficie declarada admisible tras el ajuste con la conversión SIGPAC y la comprometida admisible para el resto de grupos de pago

4. Se calcula sobre la superficie declarada reducida

5. Superficie de cultivo válido para la ayuda determinada en campo para el grupo de pago de herbáceos.

* Superficie de cultivo válido para la ayuda determinada en campo tras el ajuste con la superficie comprometida admisible para el resto de grupos de pago

* Ayuda cofinanciada a través del Plan de Reestructuración del Tabaco de Andalucía contemplado en el Programa de Desarrollo Rural de Andalucía (2007-2013)

<u>APELLIDOS Y NOMBRE / RAZÓN SOCIAL</u>	<u>NIF</u>	<u>EXPEDIENTE</u>	<u>ANUALIDAD DE PAGO</u>
ROBLES SALGUERO FRANCISCO MANUEL	29776088N	5005681	4ª

Resumen de superficies

<u>GRUPO DE PAGO</u>	<u>SUPERFICIE (Hectáreas)</u>			<u>% Sobredeclaración (1)</u>
	<u>Declarada admisible</u>	<u>Declarada Reducida(3)</u>	<u>Resuelta</u>	
HERBACEOS	47,57	47,36	47,36	0,00
TOTAL	47,57	47,36	47,36	

% PENALIZACIÓN**IMPORTE (Euros)**

<u>Admisibilidad (2)</u>	<u>Presentación tardía</u>	<u>Omisión declaración</u>	<u>Condicionalidad</u>		<u>Calculado(4)</u>	<u>FEADER(EJE2)</u>	<u>MAGRAMA</u>	<u>CAPDER</u>	<u>Total</u>
0,00	0,00	0,00	0,00	Pago realizado		4.259,53	390,28	674,61	5.324,42
				A pagar		2.004,49	183,66	317,46	2.505,61
				TOTAL	7.830,03	6.264,02	573,94	992,07	7.830,03

RECINTOS

<u>REFERENCIA SIGPAC</u>	<u>CULTIVO</u>	<u>S/R</u>	<u>CONV.</u>	<u>GRUPO PAGO</u>	<u>Declarada admisible</u>	<u>SUPERFICIE (Hectáreas)</u>			
					<u>Conv. SIGPAC</u>	<u>Control C.(5)</u>	<u>Determinada</u>	<u>Certificada</u>	
21-076-011-00017-001	13000	S	NO	HERBACEOS	6,91			6,91	6,91
21-076-011-00017-004	13000	S	NO	HERBACEOS	4,91			4,91	4,91
21-076-011-00017-005	13000	S	NO	HERBACEOS	8,80			8,80	8,80
21-076-011-00017-006	13000	S	NO	HERBACEOS	0,24			0,24	0,24
21-076-011-00017-008	13000	S	NO	HERBACEOS	0,02			0,02	0,02
21-076-011-00017-012	13000	S	NO	HERBACEOS	0,04			0,04	0,04
21-076-011-00195-001	13000	S	NO	HERBACEOS	0,78			0,78	0,78
21-076-011-00196-001	13000	S	NO	HERBACEOS	1,22			1,22	1,22
21-076-011-00198-001	13000	S	NO	HERBACEOS	0,12			0,12	0,12
21-076-011-00199-001	13000	S	NO	HERBACEOS	0,19			0,19	0,19
21-076-011-00200-001	13000	S	NO	HERBACEOS	0,13			0,13	0,13
21-076-011-00201-001	13000	S	NO	HERBACEOS	0,10			0,10	0,10
21-076-011-00202-001	13000	S	NO	HERBACEOS	0,09			0,09	0,09
21-076-011-00203-001	13000	S	NO	HERBACEOS	0,07			0,07	0,07
21-076-011-00219-001	13000	S	NO	HERBACEOS	0,05			0,05	0,05
21-076-011-00220-001	13000	S	NO	HERBACEOS	0,04			0,04	0,04
21-076-011-00221-001	13000	S	NO	HERBACEOS	0,05			0,05	0,05
21-076-011-00222-001	13000	S	NO	HERBACEOS	0,04			0,04	0,04
21-076-011-00224-001	13000	S	NO	HERBACEOS	0,05			0,05	0,05
21-076-011-00225-001	13000	S	NO	HERBACEOS	0,26			0,26	0,26
21-076-011-00226-001	13000	S	NO	HERBACEOS	1,61			1,61	1,61
21-076-011-00226-003	13000	S	NO	HERBACEOS	0,01			0,01	0,01
21-076-011-00227-001	13000	S	NO	HERBACEOS	3,54			3,54	3,54
21-076-011-00241-001	13000	S	NO	HERBACEOS	0,40			0,40	0,40
21-076-011-00243-001	13000	S	NO	HERBACEOS	0,28			0,28	0,28
21-076-011-00244-001	13000	S	NO	HERBACEOS	0,32			0,32	0,32
21-076-011-00245-001	13000	S	NO	HERBACEOS	0,93	0,93		0,93	0,93
21-076-011-00252-002	13000	S	NO	HERBACEOS	1,69			1,68	1,69
21-076-011-00253-001	13000	S	NO	HERBACEOS	0,36			0,36	0,36
21-076-011-00254-001	13000	S	NO	HERBACEOS	0,45			0,45	0,45
21-076-011-00255-001	13000	S	NO	HERBACEOS	0,17			0,17	0,17
21-076-011-00256-001	13000	S	NO	HERBACEOS	0,35			0,35	0,35
21-076-011-00257-001	13000	S	NO	HERBACEOS	0,63			0,63	0,63
21-076-011-00258-003	13000	S	NO	HERBACEOS	0,47			0,46	0,47
21-076-011-00259-001	13000	S	NO	HERBACEOS	0,18			0,18	0,18
21-076-011-00264-001	13000	S	NO	HERBACEOS	0,62			0,62	0,62
21-076-011-00265-001	13000	S	NO	HERBACEOS	1,57			1,57	1,57
21-076-011-00266-001	13000	S	NO	HERBACEOS	0,25			0,25	0,25
21-076-011-00267-001	13000	S	NO	HERBACEOS	0,26			0,26	0,26
21-076-011-00268-001	13000	S	NO	HERBACEOS	0,39			0,39	0,39
21-076-011-00269-001	13000	S	NO	HERBACEOS	0,52			0,52	0,52

1. Reducciones previstas por sobredeclaración, artículo 16 del Reglamento (UE) nº 65/2011

2. Resolución de 3 de agosto de 2012 de la Dirección General de Fondos Agrarios (BOJA nº 159, 14 de agosto de 2012)

3. Superficie declarada admisible tras el ajuste con la conversión SIGPAC para el grupo de pago de herbáceos.

4. Menor valor entre la superficie declarada admisible tras el ajuste con la conversión SIGPAC y la comprometida admisible para el resto de grupos de pago

5. Se calcula sobre la superficie declarada reducida

6. Superficie de cultivo válido para la ayuda determinada en campo para el grupo de pago de herbáceos.

7. Superficie de cultivo válido para la ayuda determinada en campo tras el ajuste con la superficie comprometida admisible para el resto de grupos de pago

* Ayuda cofinanciada a través del Plan de Reestructuración del Tabaco de Andalucía contemplado en el Programa de Desarrollo Rural de Andalucía (2007-2013)

RECINTOS

REFERENCIA SIGPAC	CULTIVO	S/R	CONV.	GRUPO PAGO	Declarada admisible	SUPERFICIE (Hectáreas)		
						Conv. SIGPAC	Control C.(5)	Determinada Certificada
21-076-011-00269-002	13000	S	NO	HERBACEOS	0,01		0,01	0,01
21-076-011-00270-001	13000	S	NO	HERBACEOS	0,52		0,52	0,52
21-076-011-00270-002	13000	S	NO	HERBACEOS	0,02		0,02	0,02
21-076-011-00277-001	13000	S	NO	HERBACEOS	0,57		0,57	0,57
21-076-011-00278-001	13000	S	NO	HERBACEOS	0,25		0,25	0,25
21-076-011-00282-001	13000	S	NO	HERBACEOS	3,65		3,61	3,65
21-076-011-00294-001	13000	S	NO	HERBACEOS	3,02		3,02	3,02
21-076-011-00294-002	13000	S	NO	HERBACEOS	0,27		0,27	0,27

INCIDENCIA DESCRIPCIÓN

73106 Recinto declarado no comprometido
 Recinto:21-076-011-00197-001 Cultivo:13000 TRITICALE-SIN VARIEDAD Secano

APELLIDOS Y NOMBRE / RAZÓN SOCIAL

RODRIGUEZ PINA ANGEL

NIF

29433356A

EXPEDIENTE

5005523

ANUALIDAD DE PAGO

4ª

Resumen de superficies

GRUPO DE PAGO	Declarada admisible	Comprometida	SUPERFICIE (Hectáreas)		% Sobredeclaración (1)
			Declarada Reducida(3)	Resuelta	
OLIVAR EN PENDIENTE	2,03		2,03	2,03	0,00
TOTAL	2,03	2,03	2,03	2,03	

% PENALIZACIÓN**IMPORTE (Euros)**

Admisibilidad (2)	Presentación tardía	Omisión declaración	Condicionalidad		Calculado(4)	FEADER(EJE2)	MAGRAMA	CAPDER	Total
0,00	0,00	0,00	0,00	Pago realizado		368,14	33,73	58,30	460,17
				A pagar		173,24	15,87	27,44	216,55
				TOTAL	676,72	541,38	49,60	85,74	676,72

RECINTOS

REFERENCIA SIGPAC	CULTIVO	S/R	CONV.	GRUPO PAGO	Declarada admisible	SUPERFICIE (Hectáreas)		
						Conv. SIGPAC	Control C.(5)	Determinada Certificada
21-008-010-00295-002	101000	S	NO	OLIVAR EN PENDIENTE	2,03		2,03	2,03



1. Reducciones previstas por sobredeclaración, artículo 16 del Reglamento (UE) nº 65/2011

2. Resolución de 3 de agosto de 2012 de la Dirección General de Fondos Agrarios (BOJA nº 159, 14 de agosto de 2012)

3. Superficie declarada admisible tras el ajuste con la conversión SIGPAC para el grupo de pago de herbáceos.

Menor valor entre la superficie declarada admisible tras el ajuste con la conversión SIGPAC y la comprometida admisible para el resto de grupos de pago

4. Se calcula sobre la superficie declarada reducida

5. Superficie de cultivo válido para la ayuda determinada en campo para el grupo de pago de herbáceos.

Superficie de cultivo válido para la ayuda determinada en campo tras el ajuste con la superficie comprometida admisible para el resto de grupos de pago

* Ayuda cofinanciada a través del Plan de Reestructuración del Tabaco de Andalucía contemplado en el Programa de Desarrollo Rural de Andalucía (2007-2013)

<u>APELLIDOS Y NOMBRE / RAZÓN SOCIAL</u>	<u>NIF</u>	<u>EXPEDIENTE</u>	<u>ANUALIDAD DE PAGO</u>
RODRIGUEZ SILVA DIONISIO	29735433K	5003902	7ª

Resumen de superficies

<u>GRUPO DE PAGO</u>	<u>SUPERFICIE (Hectáreas)</u>				<u>% Sobredeclaración (1)</u>
	<u>Declarada admisible</u>	<u>Comprometida</u>	<u>Declarada Reducida(3)</u>	<u>Resuelta</u>	
OLIVAR EN PENDIENTE	5,88		5,28	5,28	0,00
TOTAL	5,88	5,28	5,28	5,28	

% PENALIZACIÓN**IMPORTE (Euros)**

<u>Admisibilidad (2)</u>	<u>Presentación tardía</u>	<u>Omisión declaración</u>	<u>Condicionalidad</u>		<u>Calculado(4)</u>	<u>FEADER(EJE2)</u>	<u>MAGRAMA</u>	<u>CAPDER</u>	<u>Total</u>
0,00	0,00	0,00	0,00	Pago realizado		957,51	87,73	151,66	1.196,90
				A pagar		450,59	41,29	71,36	563,24
				TOTAL	1.760,14	1.408,10	129,02	223,02	1.760,14

RECINTOS

<u>REFERENCIA SIGPAC</u>	<u>CULTIVO</u>	<u>S/R</u>	<u>CONV.</u>	<u>GRUPO PAGO</u>	<u>Declarada admisible</u>	<u>SUPERFICIE (Hectáreas)</u>	<u>Conv. SIGPAC Control C.(5)</u>	<u>Determinada</u>	<u>Certificada</u>
21-078-030-00046-002	101000	S	NO	OLIVAR EN PENDIENTE	3,38			2,86	3,38
21-078-030-00118-003	101000	S	NO	OLIVAR EN PENDIENTE	1,26			1,26	1,26
21-078-030-00118-004	101000	S	NO	OLIVAR EN PENDIENTE	0,76			0,76	0,76
21-078-030-00195-003	101000	S	NO	OLIVAR EN PENDIENTE	0,47			0,44	0,47
21-078-030-00195-004	101000	S	NO	OLIVAR EN PENDIENTE	0,01			0,01	0,01

<u>APELLIDOS Y NOMBRE / RAZÓN SOCIAL</u>	<u>NIF</u>	<u>EXPEDIENTE</u>	<u>ANUALIDAD DE PAGO</u>
ROMERO CARBALLAR ANTONIO	28487421N	5003653	6ª

Resumen de superficies

<u>GRUPO DE PAGO</u>	<u>SUPERFICIE (Hectáreas)</u>				<u>% Sobredeclaración (1)</u>
	<u>Declarada admisible</u>	<u>Comprometida</u>	<u>Declarada Reducida(3)</u>	<u>Resuelta</u>	
OLIVAR EN PENDIENTE	6,42		6,19	6,19	0,00
OLIVAR	5,16		5,15	5,15	0,00
TOTAL	11,58	11,34	11,34	11,34	

% PENALIZACIÓN**IMPORTE (Euros)**

<u>Admisibilidad (2)</u>	<u>Presentación tardía</u>	<u>Omisión declaración</u>	<u>Condicionalidad</u>		<u>Calculado(4)</u>	<u>FEADER(EJE2)</u>	<u>MAGRAMA</u>	<u>CAPDER</u>	<u>Total</u>
0,00	0,00	0,00	0,00	Pago realizado		1.804,09	165,30	285,72	2.255,11
				A pagar		848,98	77,79	134,46	1.061,23
				TOTAL	3.316,34	2.653,07	243,09	420,18	3.316,34

RECINTOS

<u>REFERENCIA SIGPAC</u>	<u>CULTIVO</u>	<u>S/R</u>	<u>CONV.</u>	<u>GRUPO PAGO</u>	<u>Declarada admisible</u>	<u>SUPERFICIE (Hectáreas)</u>	<u>Conv. SIGPAC Control C.(5)</u>	<u>Determinada</u>	<u>Certificada</u>
21-068-020-00151-002	101000	S	NO	OLIVAR	1,99			1,99	1,99
21-068-020-00450-007	101000	S	NO	OLIVAR EN PENDIENTE	0,80			0,68	0,80
21-068-020-00452-001	101000	S	NO	OLIVAR EN PENDIENTE	0,97			0,90	0,97
21-068-020-00464-001	101000	S	NO	OLIVAR EN PENDIENTE	4,65			4,61	4,65
21-068-020-00494-003	101000	S	NO	OLIVAR	3,17			3,16	3,17

1. Reducciones previstas por sobredeclaración, artículo 16 del Reglamento (UE) nº 65/2011

2. Resolución de 3 de agosto de 2012 de la Dirección General de Fondos Agrarios (BOJA nº 159, 14 de agosto de 2012)

3. Superficie declarada admisible tras el ajuste con la conversión SIGPAC para el grupo de pago de herbáceos.

4. Menor valor entre la superficie declarada admisible tras el ajuste con la conversión SIGPAC y la comprometida admisible para el resto de grupos de pago

5. Se calcula sobre la superficie declarada reducida

6. Superficie de cultivo válido para la ayuda determinada en campo para el grupo de pago de herbáceos.

7. Superficie de cultivo válido para la ayuda determinada en campo tras el ajuste con la superficie comprometida admisible para el resto de grupos de pago

* Ayuda cofinanciada a través del Plan de Reestructuración del Tabaco de Andalucía contemplado en el Programa de Desarrollo Rural de Andalucía (2007-2013)

<u>APELLIDOS Y NOMBRE / RAZÓN SOCIAL</u>	<u>NIF</u>	<u>EXPEDIENTE</u>	<u>ANUALIDAD DE PAGO</u>
ROMERO CASTILLA MARIA CARMEN	29428354S	5005584	4ª

Resumen de superficies

<u>GRUPO DE PAGO</u>	<u>SUPERFICIE (Hectáreas)</u>				<u>% Sobredeclaración (1)</u>
	<u>Declarada admisible</u>	<u>Comprometida</u>	<u>Declarada Reducida(3)</u>	<u>Resuelta</u>	
OLIVAR EN PENDIENTE	6,68		6,68	6,68	0,00
TOTAL	6,68	6,68	6,68	6,68	

% PENALIZACIÓN**IMPORTE (Euros)**

<u>Admisibilidad (2)</u>	<u>Presentación tardía</u>	<u>Omisión declaración</u>	<u>Condicionalidad</u>		<u>Calculado(4)</u>	<u>FEADER(EJE2)</u>	<u>MAGRAMA</u>	<u>CAPDER</u>	<u>Total</u>
0,00	0,00	0,00	0,00	A pagar	2.226,84	1.781,47	163,23	282,14	2.226,84

RECINTOS

<u>REFERENCIA SIGPAC</u>	<u>CULTIVO S/R</u>	<u>CONV.</u>	<u>GRUPO PAGO</u>	<u>SUPERFICIE (Hectáreas)</u>				
				<u>Declarada admisible</u>	<u>Conv. SIGPAC</u>	<u>Control C.(5)</u>	<u>Determinada Certificada</u>	
21-008-009-00113-005	101000 S	NO	OLIVAR EN PENDIENTE	6,06			6,06	6,06
21-008-009-00158-001	101000 S	NO	OLIVAR EN PENDIENTE	0,62			0,62	0,62



1. Reducciones previstas por sobredeclaración, artículo 16 del Reglamento (UE) nº 65/2011

2. Resolución de 3 de agosto de 2012 de la Dirección General de Fondos Agrarios (BOJA nº 159, 14 de agosto de 2012)

3. Superficie declarada admisible tras el ajuste con la conversión SIGPAC para el grupo de pago de herbáceos.

Menor valor entre la superficie declarada admisible tras el ajuste con la conversión SIGPAC y la comprometida admisible para el resto de grupos de pago

4. Se calcula sobre la superficie declarada reducida

5. Superficie de cultivo válido para la ayuda determinada en campo para el grupo de pago de herbáceos.

Superficie de cultivo válido para la ayuda determinada en campo tras el ajuste con la superficie comprometida admisible para el resto de grupos de pago

* Ayuda cofinanciada a través del Plan de Reestructuración del Tabaco de Andalucía contemplado en el Programa de Desarrollo Rural de Andalucía (2007-2013)

<u>APELLIDOS Y NOMBRE / RAZÓN SOCIAL</u>	<u>NIF</u>	<u>EXPEDIENTE</u>	<u>ANUALIDAD DE PAGO</u>
ROMERO CUARESMA BENEDICTO	29356092L	5001219	4ª

Resumen de superficies

<u>GRUPO DE PAGO</u>	<u>SUPERFICIE (Hectáreas)</u>				<u>% Sobredeclaración (1)</u>
	<u>Declarada admisible</u>	<u>Comprometida</u>	<u>Declarada Reducida(3)</u>	<u>Resuelta</u>	
OLIVAR EN PENDIENTE	3,37		3,34	3,34	0,00
OLIVAR	0,03		0,03	0,03	0,00
TOTAL	3,40	3,39	3,37	3,37	

% PENALIZACIÓN**IMPORTE (Euros)**

<u>Admisibilidad (2)</u>	<u>Presentación tardía</u>	<u>Omisión declaración</u>	<u>Condicionalidad</u>	<u>Pago realizado</u>	<u>Calculado(4)</u>	<u>FEADER(EJE2)</u>	<u>MAGRAMA</u>	<u>CAPDER</u>	<u>Total</u>
20,00	0,00	0,00	0,00			487,74	44,69	77,24	609,67
				A pagar		229,53	21,03	36,35	286,91
				TOTAL	1.120,72	717,27	65,72	113,59	896,58

RECINTOS

<u>REFERENCIA SIGPAC</u>	<u>CULTIVO</u>	<u>S/R</u>	<u>CONV.</u>	<u>GRUPO PAGO</u>	<u>Declarada admisible</u>	<u>SUPERFICIE (Hectáreas)</u>		
					<u>Conv. SIGPAC</u>	<u>Control C.(5)</u>	<u>Determinada</u>	<u>Certificada</u>
21-008-010-00023-007	101000	S		OLIVAR EN PENDIENTE	0,02		0,02	0,00
21-008-010-00023-008	101000	S		OLIVAR	0,02		0,02	0,00
21-008-010-00023-009	101000	S		OLIVAR EN PENDIENTE	0,03		0,03	0,00
21-008-010-00023-010	101000	S		OLIVAR EN PENDIENTE	0,02		0,02	0,00
21-008-010-00023-012	101000	S		OLIVAR EN PENDIENTE	0,13		0,13	0,00
21-008-010-00024-001	101000	S		OLIVAR	0,01		0,01	0,00
21-008-010-00050-001	101000	S	NO	OLIVAR EN PENDIENTE	3,17		3,14	3,17

INCIDENCIA DESCRIPCIÓN

73103 El recinto declarado no cumple con las normas de producción ecológica (compromiso anexo 1, Orden 24 marzo 2011)

Recinto:21-008-010-00023-007 Cultivo:101000 OLIVAR-SIN VARIEDAD Secano

Recinto:21-008-010-00023-008 Cultivo:101000 OLIVAR-SIN VARIEDAD Secano

Recinto:21-008-010-00023-009 Cultivo:101000 OLIVAR-SIN VARIEDAD Secano

Recinto:21-008-010-00023-010 Cultivo:101000 OLIVAR-SIN VARIEDAD Secano

Recinto:21-008-010-00023-012 Cultivo:101000 OLIVAR-SIN VARIEDAD Secano

Recinto:21-008-010-00023-015 Cultivo:101000 OLIVAR-SIN VARIEDAD Secano

Recinto:21-008-010-00024-001 Cultivo:101000 OLIVAR-SIN VARIEDAD Secano

73105 Cultivo, variedad, régimen y/o uso del recinto SIGPAC no compatible con la submedida (anexo 9, Orden 24 marzo 2011)

Recinto:21-008-010-00023-015 Cultivo:101000 OLIVAR-SIN VARIEDAD Secano Uso Sigpac:PS

<u>Id. Com</u>	<u>Compromiso</u>	<u>% admisibilidad</u>
C1_03	Cumplir con las normas de producción establecidas en el Reglamento (CE) nº 834/2007, del Consejo, de 28 de junio de 2007, que regula la producción ecológica.	20,00



1. Reducciones previstas por sobredeclaración, artículo 16 del Reglamento (UE) nº 65/2011

2. Resolución de 3 de agosto de 2012 de la Dirección General de Fondos Agrarios (BOJA nº 159, 14 de agosto de 2012)

3. Superficie declarada admisible tras el ajuste con la conversión SIGPAC para el grupo de pago de herbáceos.

Menor valor entre la superficie declarada admisible tras el ajuste con la conversión SIGPAC y la comprometida admisible para el resto de grupos de pago

4. Se calcula sobre la superficie declarada reducida

5. Superficie de cultivo válido para la ayuda determinada en campo para el grupo de pago de herbáceos.

Superficie de cultivo válido para la ayuda determinada en campo tras el ajuste con la superficie comprometida admisible para el resto de grupos de pago

* Ayuda cofinanciada a través del Plan de Reestructuración del Tabaco de Andalucía contemplado en el Programa de Desarrollo Rural de Andalucía (2007-2013)

<u>APELLIDOS Y NOMBRE / RAZÓN SOCIAL</u>	<u>NIF</u>	<u>EXPEDIENTE</u>	<u>ANUALIDAD DE PAGO</u>
ROMERO CUARESMA SAMUEL	29436451Q	5004641	4ª

Resumen de superficies

<u>GRUPO DE PAGO</u>	<u>SUPERFICIE (Hectáreas)</u>				<u>% Sobredeclaración (1)</u>
	<u>Declarada admisible</u>	<u>Comprometida</u>	<u>Declarada Reducida(3)</u>	<u>Resuelta</u>	
OLIVAR EN PENDIENTE	3,62		3,62	3,62	0,00
TOTAL	3,62	3,64	3,62	3,62	

% PENALIZACIÓN**IMPORTE (Euros)**

<u>Admisibilidad (2)</u>	<u>Presentación tardía</u>	<u>Omisión declaración</u>	<u>Condicionabilidad</u>		<u>Calculado(4)</u>	<u>FEADER(EJE2)</u>	<u>MAGRAMA</u>	<u>CAPDER</u>	<u>Total</u>
0,00	0,00	0,00	0,00	Pago realizado		656,48	60,15	103,97	820,60
				A pagar		308,93	28,31	48,92	386,16
				TOTAL	1.206,76	965,41	88,46	152,89	1.206,76

RECINTOS

<u>REFERENCIA SIGPAC</u>	<u>CULTIVO</u>	<u>S/R</u>	<u>CONV.</u>	<u>GRUPO PAGO</u>	<u>SUPERFICIE (Hectáreas)</u>				
					<u>Declarada admisible</u>	<u>Conv. SIGPAC</u>	<u>Control C.(5)</u>	<u>Determinada Certificada</u>	
21-008-010-00052-001	101000	S	NO	OLIVAR EN PENDIENTE	1,58			1,58	1,58
21-008-010-00402-003	101000	S	NO	OLIVAR EN PENDIENTE	0,13			0,13	0,13
21-008-010-00402-004	101000	S	NO	OLIVAR EN PENDIENTE	0,35			0,35	0,35
21-008-010-00402-005	101000	S	NO	OLIVAR EN PENDIENTE	1,56	1,58		1,56	1,58

<u>APELLIDOS Y NOMBRE / RAZÓN SOCIAL</u>	<u>NIF</u>	<u>EXPEDIENTE</u>	<u>ANUALIDAD DE PAGO</u>
ROMERO GARCIA ELENA	75525221Y	5003033	4ª

Resumen de superficies

<u>GRUPO DE PAGO</u>	<u>SUPERFICIE (Hectáreas)</u>				<u>% Sobredeclaración (1)</u>
	<u>Declarada admisible</u>	<u>Comprometida</u>	<u>Declarada Reducida(3)</u>	<u>Resuelta</u>	
OLIVAR	0,10		0,10	0,10	0,00
OLIVAR EN PENDIENTE	4,27		4,27	4,27	0,00
TOTAL	4,37	4,37	4,37	4,37	

% PENALIZACIÓN**IMPORTE (Euros)**

<u>Admisibilidad (2)</u>	<u>Presentación tardía</u>	<u>Omisión declaración</u>	<u>Condicionabilidad</u>		<u>Calculado(4)</u>	<u>FEADER(EJE2)</u>	<u>MAGRAMA</u>	<u>CAPDER</u>	<u>Total</u>
0,00	0,00	0,00	0,00	Pago realizado		787,59	72,16	124,73	984,48
				A pagar		370,63	33,96	58,70	463,29
				TOTAL	1.447,77	1.158,22	106,12	183,43	1.447,77

RECINTOS

<u>REFERENCIA SIGPAC</u>	<u>CULTIVO</u>	<u>S/R</u>	<u>CONV.</u>	<u>GRUPO PAGO</u>	<u>SUPERFICIE (Hectáreas)</u>				
					<u>Declarada admisible</u>	<u>Conv. SIGPAC</u>	<u>Control C.(5)</u>	<u>Determinada Certificada</u>	
21-039-001-00032-001	101000	S	NO	OLIVAR EN PENDIENTE	1,78	1,78		1,78	1,78
21-039-001-00037-001	101000	S	NO	OLIVAR EN PENDIENTE	0,70			0,70	0,70
21-039-001-00058-001	101000	S	NO	OLIVAR EN PENDIENTE	1,50			1,50	1,50
21-039-002-00055-001	101000	S	NO	OLIVAR	0,10			0,10	0,10
21-039-003-00027-004	101000	S	NO	OLIVAR EN PENDIENTE	0,29			0,29	0,29

1. Reducciones previstas por sobredeclaración, artículo 16 del Reglamento (UE) nº 65/2011

2. Resolución de 3 de agosto de 2012 de la Dirección General de Fondos Agrarios (BOJA nº 159, 14 de agosto de 2012)

3. Superficie declarada admisible tras el ajuste con la conversión SIGPAC para el grupo de pago de herbáceos.

4. Menor valor entre la superficie declarada admisible tras el ajuste con la conversión SIGPAC y la comprometida admisible para el resto de grupos de pago

5. Se calcula sobre la superficie declarada reducida

6. Superficie de cultivo válido para la ayuda determinada en campo para el grupo de pago de herbáceos.

7. Superficie de cultivo válido para la ayuda determinada en campo tras el ajuste con la superficie comprometida admisible para el resto de grupos de pago

* Ayuda cofinanciada a través del Plan de Reestructuración del Tabaco de Andalucía contemplado en el Programa de Desarrollo Rural de Andalucía (2007-2013)

<u>APELLIDOS Y NOMBRE / RAZÓN SOCIAL</u>	<u>NIF</u>	<u>EXPEDIENTE</u>	<u>ANUALIDAD DE PAGO</u>
ROMERO RODRIGUEZ EUGENIO	75525044J	5007724	7ª

Resumen de superficies

<u>GRUPO DE PAGO</u>	<u>SUPERFICIE (Hectáreas)</u>				<u>% Sobredeclaración (1)</u>
	<u>Declarada admisible</u>	<u>Comprometida</u>	<u>Declarada Reducida(3)</u>	<u>Resuelta</u>	
OLIVAR EN PENDIENTE	15,94		15,14	15,14	0,00
TOTAL	15,94	15,14	15,14	15,14	

% PENALIZACIÓN**IMPORTE (Euros)**

<u>Admisibilidad (2)</u>	<u>Presentación tardía</u>	<u>Omisión declaración</u>	<u>Condicionalidad</u>		<u>Calculado(4)</u>	<u>FEADER(EJE2)</u>	<u>MAGRAMA</u>	<u>CAPDER</u>	<u>Total</u>
0,00	0,00	0,00	0,00	Pago realizado		2.745,61	251,57	434,83	3.432,01
				A pagar		1.292,05	118,38	204,63	1.615,06
				TOTAL	5.047,07	4.037,66	369,95	639,46	5.047,07

RECINTOS

<u>REFERENCIA SIGPAC</u>	<u>CULTIVO</u>	<u>S/R</u>	<u>CONV.</u>	<u>GRUPO PAGO</u>	<u>Declarada admisible</u>	<u>SUPERFICIE (Hectáreas)</u>		
					<u>Conv. SIGPAC</u>	<u>Control C.(5)</u>	<u>Determinada</u>	<u>Certificada</u>
21-068-002-00002-002	101000	S	NO	OLIVAR EN PENDIENTE	0,58		0,54	0,58
21-068-020-00157-002	101000	S	NO	OLIVAR EN PENDIENTE	1,05		1,05	1,05
21-068-020-00173-001	101000	S	NO	OLIVAR EN PENDIENTE	1,71		1,56	1,71
21-068-020-00179-001	101000	S	NO	OLIVAR EN PENDIENTE	2,56		2,23	2,56
21-068-020-00180-002	101000	S	NO	OLIVAR EN PENDIENTE	4,20		4,12	4,20
21-068-020-00189-002	101000	S	NO	OLIVAR EN PENDIENTE	5,01		4,81	5,01
21-068-020-00488-001	101000	S	NO	OLIVAR EN PENDIENTE	0,83		0,83	0,83

<u>APELLIDOS Y NOMBRE / RAZÓN SOCIAL</u>	<u>NIF</u>	<u>EXPEDIENTE</u>	<u>ANUALIDAD DE PAGO</u>
ROMERO ROMERO IGNACIO	29733594E	5005672	7ª

Resumen de superficies

<u>GRUPO DE PAGO</u>	<u>SUPERFICIE (Hectáreas)</u>				<u>% Sobredeclaración (1)</u>
	<u>Declarada admisible</u>	<u>Comprometida</u>	<u>Declarada Reducida(3)</u>	<u>Resuelta</u>	
OLIVAR EN PENDIENTE	10,79		10,31	10,31	0,00
TOTAL	10,79	10,31	10,31	10,31	

% PENALIZACIÓN**IMPORTE (Euros)**

<u>Admisibilidad (2)</u>	<u>Presentación tardía</u>	<u>Omisión declaración</u>	<u>Condicionalidad</u>		<u>Calculado(4)</u>	<u>FEADER(EJE2)</u>	<u>MAGRAMA</u>	<u>CAPDER</u>	<u>Total</u>
0,00	0,00	0,00	0,00	Pago realizado		1.869,69	171,31	296,12	2.337,12
				A pagar		879,86	80,62	139,34	1.099,82
				TOTAL	3.436,94	2.749,55	251,93	435,46	3.436,94

RECINTOS

<u>REFERENCIA SIGPAC</u>	<u>CULTIVO</u>	<u>S/R</u>	<u>CONV.</u>	<u>GRUPO PAGO</u>	<u>Declarada admisible</u>	<u>SUPERFICIE (Hectáreas)</u>		
					<u>Conv. SIGPAC</u>	<u>Control C.(5)</u>	<u>Determinada</u>	<u>Certificada</u>
21-032-032-00015-003	101000	S	NO	OLIVAR EN PENDIENTE	10,79		10,59	10,79



1. Reducciones previstas por sobredeclaración, artículo 16 del Reglamento (UE) nº 65/2011

2. Resolución de 3 de agosto de 2012 de la Dirección General de Fondos Agrarios (BOJA nº 159, 14 de agosto de 2012)

3. Superficie declarada admisible tras el ajuste con la conversión SIGPAC para el grupo de pago de herbáceos.

4. Menor valor entre la superficie declarada admisible tras el ajuste con la conversión SIGPAC y la comprometida admisible para el resto de grupos de pago

5. Se calcula sobre la superficie declarada reducida

6. Superficie de cultivo válido para la ayuda determinada en campo para el grupo de pago de herbáceos.

7. Superficie de cultivo válido para la ayuda determinada en campo tras el ajuste con la superficie comprometida admisible para el resto de grupos de pago

* Ayuda cofinanciada a través del Plan de Reestructuración del Tabaco de Andalucía contemplado en el Programa de Desarrollo Rural de Andalucía (2007-2013)

<u>APELLIDOS Y NOMBRE / RAZÓN SOCIAL</u>	<u>NIF</u>	<u>EXPEDIENTE</u>	<u>ANUALIDAD DE PAGO</u>
ROMERO VAZQUEZ MANUEL	75510903V	5003349	4ª

Resumen de superficies

<u>GRUPO DE PAGO</u>	<u>SUPERFICIE (Hectáreas)</u>				<u>% Sobredeclaración (1)</u>
	<u>Declarada admisible</u>	<u>Comprometida</u>	<u>Declarada Reducida(3)</u>	<u>Resuelta</u>	
OLIVAR EN PENDIENTE	6,56		6,56	6,56	0,00
OLIVAR	1,79		1,79	1,79	0,00
TOTAL	8,35	8,35	8,35	8,35	

% PENALIZACIÓN**IMPORTE (Euros)**

<u>Admisibilidad (2)</u>	<u>Presentación tardía</u>	<u>Omisión declaración</u>	<u>Condicionalidad</u>		<u>Calculado(4)</u>	<u>FEADER(EJE2)</u>	<u>MAGRAMA</u>	<u>CAPDER</u>	<u>Total</u>
0,00	0,00	0,00	0,00	Pago realizado		1.426,52	130,70	225,94	1.783,16
				A pagar		671,30	61,51	106,32	839,13
				TOTAL	2.622,29	2.097,82	192,21	332,26	2.622,29

RECINTOS

<u>REFERENCIA SIGPAC</u>	<u>CULTIVO</u>	<u>S/R</u>	<u>CONV.</u>	<u>GRUPO PAGO</u>	<u>Declarada admisible</u>	<u>SUPERFICIE (Hectáreas)</u>			
					<u>Conv. SIGPAC</u>	<u>Control C.(5)</u>	<u>Determinada</u>	<u>Certificada</u>	
21-008-010-00057-002	101000	S	NO	OLIVAR EN PENDIENTE	0,87			0,87	0,87
21-008-010-00063-002	101000	S	NO	OLIVAR EN PENDIENTE	0,39			0,39	0,39
21-008-010-00212-006	101000	S	NO	OLIVAR	1,05			1,05	1,05
21-008-010-00212-011	101000	S	NO	OLIVAR	0,74			0,74	0,74
21-008-010-00291-001	101000	S	NO	OLIVAR EN PENDIENTE	4,71			4,71	4,71
21-008-010-00386-001	101000	S	NO	OLIVAR EN PENDIENTE	0,59			0,59	0,59



1. Reducciones previstas por sobredeclaración, artículo 16 del Reglamento (UE) nº 65/2011

2. Resolución de 3 de agosto de 2012 de la Dirección General de Fondos Agrarios (BOJA nº 159, 14 de agosto de 2012)

3. Superficie declarada admisible tras el ajuste con la conversión SIGPAC para el grupo de pago de herbáceos.

Menor valor entre la superficie declarada admisible tras el ajuste con la conversión SIGPAC y la comprometida admisible para el resto de grupos de pago

4. Se calcula sobre la superficie declarada reducida

5. Superficie de cultivo válido para la ayuda determinada en campo para el grupo de pago de herbáceos.

Superficie de cultivo válido para la ayuda determinada en campo tras el ajuste con la superficie comprometida admisible para el resto de grupos de pago

* Ayuda cofinanciada a través del Plan de Reestructuración del Tabaco de Andalucía contemplado en el Programa de Desarrollo Rural de Andalucía (2007-2013)

<u>APELLIDOS Y NOMBRE / RAZÓN SOCIAL</u>	<u>NIF</u>	<u>EXPEDIENTE</u>	<u>ANUALIDAD DE PAGO</u>
ROMERO VAZQUEZ VICENTA	29427918Q	5002110	6ª

Resumen de superficies

<u>GRUPO DE PAGO</u>	<u>SUPERFICIE (Hectáreas)</u>				<u>% Sobredeclaración (1)</u>
	<u>Declarada admisible</u>	<u>Comprometida</u>	<u>Declarada Reducida(3)</u>	<u>Resuelta</u>	
OLIVAR EN PENDIENTE	6,11		5,68	5,68	0,00
OLIVAR	1,06		1,01	1,01	0,00
TOTAL	7,17	6,69	6,69	6,69	

% PENALIZACIÓN**IMPORTE (Euros)**

<u>Admisibilidad (2)</u>	<u>Presentación tardía</u>	<u>Omisión declaración</u>	<u>Condicionalidad</u>	<u>Pago realizado</u>	<u>Calculado(4)</u>	<u>FEADER(EJE2)</u>	<u>MAGRAMA</u>	<u>CAPDER</u>	<u>Total</u>
0,00	0,00	0,00	0,00			1.163,57	106,61	184,28	1.454,46
				A pagar		547,56	50,17	86,72	684,45
				TOTAL	2.138,91	1.711,13	156,78	271,00	2.138,91

RECINTOS

<u>REFERENCIA SIGPAC</u>	<u>CULTIVO</u>	<u>S/R</u>	<u>CONV.</u>	<u>GRUPO PAGO</u>	<u>Declarada admisible</u>	<u>SUPERFICIE (Hectáreas)</u>			
					<u>Conv. SIGPAC</u>	<u>Control C.(5)</u>	<u>Determinada</u>	<u>Certificada</u>	
21-008-005-00019-006	101000	S	NO	OLIVAR EN PENDIENTE	0,04			0,04	0,03
21-008-005-00019-007	101000	S	NO	OLIVAR	0,05			0,05	0,04
21-008-005-00019-008	101000	S	NO	OLIVAR EN PENDIENTE	0,09			0,09	0,09
21-008-005-00019-009	101000	S	NO	OLIVAR EN PENDIENTE	0,04			0,04	0,03
21-008-005-00019-023	101000	S	NO	OLIVAR EN PENDIENTE	0,05			0,05	0,05
21-008-005-00019-024	101000	S	NO	OLIVAR EN PENDIENTE	0,04			0,04	0,03
21-008-005-00019-042	101000	S	NO	OLIVAR EN PENDIENTE	0,04			0,04	0,04
21-008-005-00019-043	101000	S	NO	OLIVAR EN PENDIENTE	0,06			0,06	0,05
21-008-005-00019-044	101000	S	NO	OLIVAR EN PENDIENTE	0,06			0,06	0,06
21-008-005-00019-045	101000	S	NO	OLIVAR	0,02			0,02	0,02
21-008-005-00019-046	101000	S	NO	OLIVAR EN PENDIENTE	0,04			0,04	0,04
21-008-005-00019-047	101000	S	NO	OLIVAR EN PENDIENTE	0,07			0,07	0,06
21-008-005-00019-048	101000	S	NO	OLIVAR EN PENDIENTE	0,18			0,18	0,17
21-008-005-00019-050	101000	S	NO	OLIVAR	0,04			0,04	0,04
21-008-005-00019-051	101000	S	NO	OLIVAR EN PENDIENTE	0,07			0,07	0,07
21-008-005-00019-061	101000	S	NO	OLIVAR EN PENDIENTE	0,10			0,10	0,10
21-008-005-00019-062	101000	S	NO	OLIVAR	0,09			0,09	0,09
21-008-005-00019-064	101000	S	NO	OLIVAR EN PENDIENTE	0,03			0,03	0,02
21-008-005-00019-066	101000	S	NO	OLIVAR EN PENDIENTE	0,03			0,03	0,02
21-008-005-00019-068	101000	S	NO	OLIVAR EN PENDIENTE	0,09			0,09	0,08
21-008-005-00019-069	101000	S	NO	OLIVAR EN PENDIENTE	0,06			0,06	0,06
21-008-005-00019-070	101000	S	NO	OLIVAR EN PENDIENTE	0,08			0,08	0,08
21-008-005-00019-071	101000	S	NO	OLIVAR	0,11			0,11	0,11
21-008-005-00019-072	101000	S	NO	OLIVAR EN PENDIENTE	0,03			0,03	0,03
21-008-005-00019-073	101000	S	NO	OLIVAR	0,28			0,28	0,27
21-008-005-00019-074	101000	S	NO	OLIVAR	0,12			0,12	0,11
21-008-005-00019-075	101000	S	NO	OLIVAR EN PENDIENTE	0,09			0,09	0,08
21-008-005-00019-076	101000	S	NO	OLIVAR EN PENDIENTE	0,22			0,22	0,22
21-008-005-00019-077	101000	S	NO	OLIVAR EN PENDIENTE	0,34			0,34	0,33
21-008-005-00019-078	101000	S	NO	OLIVAR EN PENDIENTE	0,35			0,35	0,34
21-008-005-00019-079	101000	S	NO	OLIVAR	0,35			0,35	0,35
21-008-005-00019-084	101000	S	NO	OLIVAR EN PENDIENTE	0,52			0,52	0,51
21-008-005-00019-085	101000	S	NO	OLIVAR EN PENDIENTE	0,91			0,91	0,91
21-008-005-00019-086	101000	S	NO	OLIVAR EN PENDIENTE	2,48			2,31	2,48

INCIDENCIA DESCRIPCIÓN

73104 Recinto declarado que no cumple en su totalidad con las normas de producción ecológica (compromiso anexo 1, Orden 24 marzo 2011)

Recinto:21-008-005-00019-006 Cultivo:101000 OLIVAR-SIN VARIEDAD Secano Sup. Declarada:0,04 Sup. Certificada:0,03

Recinto:21-008-005-00019-007 Cultivo:101000 OLIVAR-SIN VARIEDAD Secano Sup. Declarada:0,05 Sup. Certificada:0,04

Recinto:21-008-005-00019-009 Cultivo:101000 OLIVAR-SIN VARIEDAD Secano Sup. Declarada:0,04 Sup. Certificada:0,03

Recinto:21-008-005-00019-024 Cultivo:101000 OLIVAR-SIN VARIEDAD Secano Sup. Declarada:0,04 Sup. Certificada:0,03

1. Reducciones previstas por sobredeclaración, artículo 16 del Reglamento (UE) nº 65/2011

2. Resolución de 3 de agosto de 2012 de la Dirección General de Fondos Agrarios (BOJA nº 159, 14 de agosto de 2012)

3. Superficie declarada admisible tras el ajuste con la conversión SIGPAC para el grupo de pago de herbáceos.

Menor valor entre la superficie declarada admisible tras el ajuste con la conversión SIGPAC y la comprometida admisible para el resto de grupos de pago

4. Se calcula sobre la superficie declarada reducida

5. Superficie de cultivo válido para la ayuda determinada en campo para el grupo de pago de herbáceos.

Superficie de cultivo válido para la ayuda determinada en campo tras el ajuste con la superficie comprometida admisible para el resto de grupos de pago

* Ayuda cofinanciada a través del Plan de Reestructuración del Tabaco de Andalucía contemplado en el Programa de Desarrollo Rural de Andalucía (2007-2013)

INCIDENCIA DESCRIPCIÓN

Recinto:21-008-005-00019-043	Cultivo:101000	OLIVAR-SIN VARIEDAD	Secano	Sup. Declarada:0,06	Sup. Certificada:0,05
Recinto:21-008-005-00019-047	Cultivo:101000	OLIVAR-SIN VARIEDAD	Secano	Sup. Declarada:0,07	Sup. Certificada:0,06
Recinto:21-008-005-00019-048	Cultivo:101000	OLIVAR-SIN VARIEDAD	Secano	Sup. Declarada:0,18	Sup. Certificada:0,17
Recinto:21-008-005-00019-064	Cultivo:101000	OLIVAR-SIN VARIEDAD	Secano	Sup. Declarada:0,03	Sup. Certificada:0,02
Recinto:21-008-005-00019-066	Cultivo:101000	OLIVAR-SIN VARIEDAD	Secano	Sup. Declarada:0,03	Sup. Certificada:0,02
Recinto:21-008-005-00019-068	Cultivo:101000	OLIVAR-SIN VARIEDAD	Secano	Sup. Declarada:0,09	Sup. Certificada:0,08
Recinto:21-008-005-00019-073	Cultivo:101000	OLIVAR-SIN VARIEDAD	Secano	Sup. Declarada:0,28	Sup. Certificada:0,27
Recinto:21-008-005-00019-074	Cultivo:101000	OLIVAR-SIN VARIEDAD	Secano	Sup. Declarada:0,12	Sup. Certificada:0,11
Recinto:21-008-005-00019-075	Cultivo:101000	OLIVAR-SIN VARIEDAD	Secano	Sup. Declarada:0,09	Sup. Certificada:0,08
Recinto:21-008-005-00019-077	Cultivo:101000	OLIVAR-SIN VARIEDAD	Secano	Sup. Declarada:0,34	Sup. Certificada:0,33
Recinto:21-008-005-00019-078	Cultivo:101000	OLIVAR-SIN VARIEDAD	Secano	Sup. Declarada:0,35	Sup. Certificada:0,34
Recinto:21-008-005-00019-084	Cultivo:101000	OLIVAR-SIN VARIEDAD	Secano	Sup. Declarada:0,52	Sup. Certificada:0,51

APELLIDOS Y NOMBRE / RAZÓN SOCIAL**NIF****EXPEDIENTE****ANUALIDAD DE PAGO**

RUFO GONZALEZ ALEJANDRO

28472617C

5003893

7ª

Resumen de superficies**SUPERFICIE (Hectáreas)****GRUPO DE PAGO**Declarada
admisibleComprometidaDeclarada
Reducida(3)Resuelta% Sobredeclaración (1)

OLIVAR EN PENDIENTE

2,58

2,55

2,55

2,55

0,00

TOTAL

2,58

2,55

2,55

2,55

% PENALIZACIÓN**IMPORTE (Euros)**

<u>Admisibilidad (2)</u>	<u>Presentación</u> <u>tardía</u>	<u>Omisión</u> <u>declaración</u>	<u>Condicionalidad</u>
0,00	0,00	0,00	0,00

Pago realizado

Calculado(4)FEADER(EJE2)MAGRAMACAPDERTotal

A pagar

462,44

42,37

73,24

578,05

TOTAL

850,07

680,06

62,31

107,70

850,07

RECINTOS**REFERENCIA SIGPAC****CULTIVO S/R****CONV.****GRUPO PAGO**Declarada
admisible**SUPERFICIE (Hectáreas)**Conv. SIGPAC Control C.(5)
Determinada Certificada

21-078-030-00061-001

101000 S

NO

OLIVAR EN PENDIENTE

2,58

2,55

2,58



1. Reducciones previstas por sobredeclaración, artículo 16 del Reglamento (UE) nº 65/2011

2. Resolución de 3 de agosto de 2012 de la Dirección General de Fondos Agrarios (BOJA nº 159, 14 de agosto de 2012)

3. Superficie declarada admisible tras el ajuste con la conversión SIGPAC para el grupo de pago de herbáceos.

4. Menor valor entre la superficie declarada admisible tras el ajuste con la conversión SIGPAC y la comprometida admisible para el resto de grupos de pago

5. Se calcula sobre la superficie declarada reducida

6. Superficie de cultivo válido para la ayuda determinada en campo para el grupo de pago de herbáceos.

7. Superficie de cultivo válido para la ayuda determinada en campo tras el ajuste con la superficie comprometida admisible para el resto de grupos de pago

* Ayuda cofinanciada a través del Plan de Reestructuración del Tabaco de Andalucía contemplado en el Programa de Desarrollo Rural de Andalucía (2007-2013)

<u>APELLIDOS Y NOMBRE / RAZÓN SOCIAL</u>	<u>NIF</u>	<u>EXPEDIENTE</u>	<u>ANUALIDAD DE PAGO</u>
RUFO GONZALEZ CATALINA	28394302C	5001226	6ª

Resumen de superficies

<u>GRUPO DE PAGO</u>	<u>SUPERFICIE (Hectáreas)</u>				<u>% Sobredeclaración (1)</u>
	<u>Declarada admisible</u>	<u>Comprometida</u>	<u>Declarada Reducida(3)</u>	<u>Resuelta</u>	
OLIVAR	0,79		0,72	0,72	0,00
OLIVAR EN PENDIENTE	3,99		3,62	3,62	0,00
TOTAL	4,78	4,34	4,34	4,34	

% PENALIZACIÓN**IMPORTE (Euros)**

<u>Admisibilidad (2)</u>	<u>Presentación tardía</u>	<u>Omisión declaración</u>	<u>Condicionalidad</u>		<u>Calculado(4)</u>	<u>FEADER(EJE2)</u>	<u>MAGRAMA</u>	<u>CAPDER</u>	<u>Total</u>
0,00	0,00	0,00	0,00	Pago realizado		751,90	68,89	119,08	939,87
				A pagar		353,83	32,42	56,04	442,29
				TOTAL	1.382,16	1.105,73	101,31	175,12	1.382,16

RECINTOS

<u>REFERENCIA SIGPAC</u>	<u>CULTIVO</u>	<u>S/R</u>	<u>CONV.</u>	<u>GRUPO PAGO</u>	<u>Declarada admisible</u>	<u>SUPERFICIE (Hectáreas)</u>	<u>Conv. SIGPAC</u>	<u>Control C.(5)</u>	<u>Determinada</u>	<u>Certificada</u>
21-078-047-00076-001	101000	S	NO	OLIVAR	0,79				0,79	0,79
21-078-047-00077-001	101000	S	NO	OLIVAR EN PENDIENTE	3,99				3,99	3,99

<u>APELLIDOS Y NOMBRE / RAZÓN SOCIAL</u>	<u>NIF</u>	<u>EXPEDIENTE</u>	<u>ANUALIDAD DE PAGO</u>
RUIZ ALVAREZ AUREA	28674755B	5005117	7ª

Resumen de superficies

<u>GRUPO DE PAGO</u>	<u>SUPERFICIE (Hectáreas)</u>				<u>% Sobredeclaración (1)</u>
	<u>Declarada admisible</u>	<u>Comprometida</u>	<u>Declarada Reducida(3)</u>	<u>Resuelta</u>	
OLIVAR EN PENDIENTE	1,87		1,66	1,66	0,00
TOTAL	1,87	1,66	1,66	1,66	

% PENALIZACIÓN**IMPORTE (Euros)**

<u>Admisibilidad (2)</u>	<u>Presentación tardía</u>	<u>Omisión declaración</u>	<u>Condicionalidad</u>		<u>Calculado(4)</u>	<u>FEADER(EJE2)</u>	<u>MAGRAMA</u>	<u>CAPDER</u>	<u>Total</u>
0,00	0,00	0,00	0,00	Pago realizado		301,04	27,58	47,68	376,30
				A pagar		141,66	12,98	22,44	177,08
				TOTAL	553,38	442,70	40,56	70,12	553,38

RECINTOS

<u>REFERENCIA SIGPAC</u>	<u>CULTIVO</u>	<u>S/R</u>	<u>CONV.</u>	<u>GRUPO PAGO</u>	<u>Declarada admisible</u>	<u>SUPERFICIE (Hectáreas)</u>	<u>Conv. SIGPAC</u>	<u>Control C.(5)</u>	<u>Determinada</u>	<u>Certificada</u>
21-078-047-00022-001	101000	S	NO	OLIVAR EN PENDIENTE	1,62				1,44	1,62
21-078-047-00079-003	101000	S	NO	OLIVAR EN PENDIENTE	0,25		0,22		0,22	0,25

INCIDENCIA DESCRIPCIÓN

- 73103 El recinto declarado no cumple con las normas de producción ecológica (compromiso anexo 1, Orden 24 marzo 2011)
Recinto:21-078-047-00079-006 Cultivo:101000 OLIVAR-SIN VARIEDAD Secano
- 73105 Cultivo, variedad, régimen y/o uso del recinto SIGPAC no compatible con la submedida (anexo 9, Orden 24 marzo 2011)
Recinto:21-078-047-00079-006 Cultivo:101000 OLIVAR-SIN VARIEDAD Secano Uso Sigpac:FY

1. Reducciones previstas por sobredeclaración, artículo 16 del Reglamento (UE) nº 65/2011

2. Resolución de 3 de agosto de 2012 de la Dirección General de Fondos Agrarios (BOJA nº 159, 14 de agosto de 2012)

3. Superficie declarada admisible tras el ajuste con la conversión SIGPAC para el grupo de pago de herbáceos.

4. Menor valor entre la superficie declarada admisible tras el ajuste con la conversión SIGPAC y la comprometida admisible para el resto de grupos de pago

5. Se calcula sobre la superficie declarada reducida

6. Superficie de cultivo válido para la ayuda determinada en campo para el grupo de pago de herbáceos.

7. Superficie de cultivo válido para la ayuda determinada en campo tras el ajuste con la superficie comprometida admisible para el resto de grupos de pago

* Ayuda cofinanciada a través del Plan de Reestructuración del Tabaco de Andalucía contemplado en el Programa de Desarrollo Rural de Andalucía (2007-2013)

<u>APELLIDOS Y NOMBRE / RAZÓN SOCIAL</u>	<u>NIF</u>	<u>EXPEDIENTE</u>	<u>ANUALIDAD DE PAGO</u>
RUIZ ALVAREZ MARIA ROSARIO	28430884D	5000611	7ª

Resumen de superficies

<u>GRUPO DE PAGO</u>	<u>SUPERFICIE (Hectáreas)</u>				<u>% Sobredeclaración (1)</u>
	<u>Declarada admisible</u>	<u>Comprometida</u>	<u>Declarada Reducida(3)</u>	<u>Resuelta</u>	
OLIVAR EN PENDIENTE	2,72		2,54	2,54	0,00
TOTAL	2,72	2,54	2,54	2,54	

% PENALIZACIÓN**IMPORTE (Euros)**

<u>Admisibilidad (2)</u>	<u>Presentación tardía</u>	<u>Omisión declaración</u>	<u>Condicionalidad</u>		<u>Calculado(4)</u>	<u>FEADER(EJE2)</u>	<u>MAGRAMA</u>	<u>CAPDER</u>	<u>Total</u>
0,00	0,00	0,00	0,00	Pago realizado		460,62	42,21	72,95	575,78
				A pagar		216,76	19,86	34,33	270,95
				TOTAL	846,73	677,38	62,07	107,28	846,73

RECINTOS

<u>REFERENCIA SIGPAC</u>	<u>CULTIVO</u>	<u>S/R</u>	<u>CONV.</u>	<u>GRUPO PAGO</u>	<u>Declarada admisible</u>	<u>SUPERFICIE (Hectáreas)</u>	<u>Conv. SIGPAC</u>	<u>Control C.(5)</u>	<u>Determinada</u>	<u>Certificada</u>
21-078-047-00079-004	101000	S	NO	OLIVAR EN PENDIENTE	2,59			2,41	2,59	
21-078-047-00079-011	101000	S	NO	OLIVAR EN PENDIENTE	0,13			0,13	0,13	

<u>APELLIDOS Y NOMBRE / RAZÓN SOCIAL</u>	<u>NIF</u>	<u>EXPEDIENTE</u>	<u>ANUALIDAD DE PAGO</u>
RUIZ BORRALLO FRANCISCO JOSE	29439835L	5008385	4ª

Resumen de superficies

<u>GRUPO DE PAGO</u>	<u>SUPERFICIE (Hectáreas)</u>				<u>% Sobredeclaración (1)</u>
	<u>Declarada admisible</u>	<u>Comprometida</u>	<u>Declarada Reducida(3)</u>	<u>Resuelta</u>	
OLIVAR EN PENDIENTE	5,94		5,51	5,51	0,00
TOTAL	5,94	5,51	5,51	5,51	

% PENALIZACIÓN**IMPORTE (Euros)**

<u>Admisibilidad (2)</u>	<u>Presentación tardía</u>	<u>Omisión declaración</u>	<u>Condicionalidad</u>		<u>Calculado(4)</u>	<u>FEADER(EJE2)</u>	<u>MAGRAMA</u>	<u>CAPDER</u>	<u>Total</u>
0,00	0,00	0,00	0,00	Pago realizado		999,23	91,56	158,24	1.249,03
				A pagar		470,22	43,08	74,48	587,78
				TOTAL	1.836,81	1.469,45	134,64	232,72	1.836,81

RECINTOS

<u>REFERENCIA SIGPAC</u>	<u>CULTIVO</u>	<u>S/R</u>	<u>CONV.</u>	<u>GRUPO PAGO</u>	<u>Declarada admisible</u>	<u>SUPERFICIE (Hectáreas)</u>	<u>Conv. SIGPAC</u>	<u>Control C.(5)</u>	<u>Determinada</u>	<u>Certificada</u>
21-008-009-00094-005	101000	S	NO	OLIVAR EN PENDIENTE	4,19		3,93	3,93	4,21	
21-008-009-00105-001	101000	S	NO	OLIVAR EN PENDIENTE	0,16			0,14	0,16	
21-008-009-00105-005	101000	S	NO	OLIVAR EN PENDIENTE	1,59			1,44	1,59	



1. Reducciones previstas por sobredeclaración, artículo 16 del Reglamento (UE) nº 65/2011

2. Resolución de 3 de agosto de 2012 de la Dirección General de Fondos Agrarios (BOJA nº 159, 14 de agosto de 2012)

3. Superficie declarada admisible tras el ajuste con la conversión SIGPAC para el grupo de pago de herbáceos.

4. Menor valor entre la superficie declarada admisible tras el ajuste con la conversión SIGPAC y la comprometida admisible para el resto de grupos de pago

5. Se calcula sobre la superficie declarada reducida

6. Superficie de cultivo válido para la ayuda determinada en campo para el grupo de pago de herbáceos.

7. Superficie de cultivo válido para la ayuda determinada en campo tras el ajuste con la superficie comprometida admisible para el resto de grupos de pago

* Ayuda cofinanciada a través del Plan de Reestructuración del Tabaco de Andalucía contemplado en el Programa de Desarrollo Rural de Andalucía (2007-2013)

<u>APELLIDOS Y NOMBRE / RAZÓN SOCIAL</u>	<u>NIF</u>	<u>EXPEDIENTE</u>	<u>ANUALIDAD DE PAGO</u>
RUIZ NAVARRO JOSE ALBERTO	29436816J	5004833	7ª

Resumen de superficies

<u>GRUPO DE PAGO</u>	<u>SUPERFICIE (Hectáreas)</u>				<u>% Sobredeclaración (1)</u>
	<u>Declarada admisible</u>	<u>Comprometida</u>	<u>Declarada Reducida(3)</u>	<u>Resuelta</u>	
OLIVAR EN PENDIENTE	4,49		3,06	3,06	0,00
TOTAL	4,49	3,06	3,06	3,06	

% PENALIZACIÓN**IMPORTE (Euros)**

<u>Admisibilidad (2)</u>	<u>Presentación tardía</u>	<u>Omisión declaración</u>	<u>Condicionalidad</u>		<u>Calculado(4)</u>	<u>FEADER(EJE2)</u>	<u>MAGRAMA</u>	<u>CAPDER</u>	<u>Total</u>
0,00	0,00	0,00	0,00	Pago realizado		554,92	50,84	87,89	693,65
				A pagar		261,14	23,93	41,36	326,43
				TOTAL	1.020,08	816,06	74,77	129,25	1.020,08

RECINTOS

<u>REFERENCIA SIGPAC</u>	<u>CULTIVO S/R</u>	<u>CONV.</u>	<u>GRUPO PAGO</u>	<u>Declarada admisible</u>	<u>SUPERFICIE (Hectáreas)</u>		
					<u>Conv. SIGPAC</u>	<u>Control C.(5) Determinada</u>	<u>Certificada</u>
21-007-008-00094-001	101000 S	NO	OLIVAR EN PENDIENTE	3,41		3,22	3,41
21-038-009-00004-004	101000 S	NO	OLIVAR EN PENDIENTE	0,17		0,17	0,17
21-038-009-00004-005	101000 S	NO	OLIVAR EN PENDIENTE	0,91		0,91	0,91

<u>APELLIDOS Y NOMBRE / RAZÓN SOCIAL</u>	<u>NIF</u>	<u>EXPEDIENTE</u>	<u>ANUALIDAD DE PAGO</u>
RUIZ NAVARRO MARIA PILAR	29432739F	5005120	7ª

Resumen de superficies

<u>GRUPO DE PAGO</u>	<u>SUPERFICIE (Hectáreas)</u>				<u>% Sobredeclaración (1)</u>
	<u>Declarada admisible</u>	<u>Comprometida</u>	<u>Declarada Reducida(3)</u>	<u>Resuelta</u>	
OLIVAR EN PENDIENTE	2,31		2,25	2,25	0,00
TOTAL	2,31	2,25	2,25	2,25	

% PENALIZACIÓN**IMPORTE (Euros)**

<u>Admisibilidad (2)</u>	<u>Presentación tardía</u>	<u>Omisión declaración</u>	<u>Condicionalidad</u>		<u>Calculado(4)</u>	<u>FEADER(EJE2)</u>	<u>MAGRAMA</u>	<u>CAPDER</u>	<u>Total</u>
0,00	0,00	0,00	0,00	Pago realizado		408,03	37,39	64,62	510,04
				A pagar		192,02	17,59	30,41	240,02
				TOTAL	750,06	600,05	54,98	95,03	750,06

RECINTOS

<u>REFERENCIA SIGPAC</u>	<u>CULTIVO S/R</u>	<u>CONV.</u>	<u>GRUPO PAGO</u>	<u>Declarada admisible</u>	<u>SUPERFICIE (Hectáreas)</u>		
					<u>Conv. SIGPAC</u>	<u>Control C.(5) Determinada</u>	<u>Certificada</u>
21-059-003-00148-002	101000 S	NO	OLIVAR EN PENDIENTE	2,31		2,31	2,31



1. Reducciones previstas por sobredeclaración, artículo 16 del Reglamento (UE) nº 65/2011

2. Resolución de 3 de agosto de 2012 de la Dirección General de Fondos Agrarios (BOJA nº 159, 14 de agosto de 2012)

3. Superficie declarada admisible tras el ajuste con la conversión SIGPAC para el grupo de pago de herbáceos.

4. Menor valor entre la superficie declarada admisible tras el ajuste con la conversión SIGPAC y la comprometida admisible para el resto de grupos de pago

5. Se calcula sobre la superficie declarada reducida

6. Superficie de cultivo válido para la ayuda determinada en campo para el grupo de pago de herbáceos.

7. Superficie de cultivo válido para la ayuda determinada en campo tras el ajuste con la superficie comprometida admisible para el resto de grupos de pago

* Ayuda cofinanciada a través del Plan de Reestructuración del Tabaco de Andalucía contemplado en el Programa de Desarrollo Rural de Andalucía (2007-2013)

<u>APellidos y nombre / Razón social</u>	<u>NIF</u>	<u>EXPEDIENTE</u>	<u>ANUALIDAD DE PAGO</u>
SALDAÑA NAVARRO CONCEPCION	77536932E	5002919	7ª

Resumen de superficies

<u>GRUPO DE PAGO</u>	<u>SUPERFICIE (Hectáreas)</u>				<u>% Sobredeclaración (1)</u>
	<u>Declarada admisible</u>	<u>Comprometida</u>	<u>Declarada Reducida(3)</u>	<u>Resuelta</u>	
OLIVAR EN PENDIENTE	5,98		5,52	5,52	0,00
TOTAL	5,98	5,52	5,52	5,52	

% PENALIZACIÓN**IMPORTE (Euros)**

<u>Admisibilidad (2)</u>	<u>Presentación tardía</u>	<u>Omisión declaración</u>	<u>Condicionalidad</u>		<u>Calculado(4)</u>	<u>FEADER(EJE2)</u>	<u>MAGRAMA</u>	<u>CAPDER</u>	<u>Total</u>
0,00	0,00	0,00	0,00	Pago realizado		1.001,04	91,72	158,54	1.251,30
				A pagar		471,08	43,16	74,61	588,85
				TOTAL	1.840,15	1.472,12	134,88	233,15	1.840,15

RECINTOS

<u>REFERENCIA SIGPAC</u>	<u>CULTIVO S/R</u>	<u>CONV.</u>	<u>GRUPO PAGO</u>	<u>Declarada admisible</u>	<u>SUPERFICIE (Hectáreas)</u>	<u>Conv. SIGPAC Control C.(5)</u>	<u>Determinada</u>	<u>Certificada</u>
41-006-003-00033-001	101000 S	NO	OLIVAR EN PENDIENTE	5,98			5,52	5,98

<u>APellidos y nombre / Razón social</u>	<u>NIF</u>	<u>EXPEDIENTE</u>	<u>ANUALIDAD DE PAGO</u>
SÁNCHEZ CASTAÑO MANUEL	29435861R	5009024	6ª

Resumen de superficies

<u>GRUPO DE PAGO</u>	<u>SUPERFICIE (Hectáreas)</u>				<u>% Sobredeclaración (1)</u>
	<u>Declarada admisible</u>	<u>Comprometida</u>	<u>Declarada Reducida(3)</u>	<u>Resuelta</u>	
HERBACEOS	22,98		22,85	22,85	0,00
TOTAL	22,98		22,85	22,85	

% PENALIZACIÓN**IMPORTE (Euros)**

<u>Admisibilidad (2)</u>	<u>Presentación tardía</u>	<u>Omisión declaración</u>	<u>Condicionalidad</u>		<u>Calculado(4)</u>	<u>FEADER(EJE2)</u>	<u>MAGRAMA</u>	<u>CAPDER</u>	<u>Total</u>
0,00	0,00	0,00	0,00	Pago realizado		2.055,12	188,30	325,48	2.568,90
				A pagar		967,11	88,61	153,17	1.208,89
				TOTAL	3.777,79	3.022,23	276,91	478,65	3.777,79

RECINTOS

<u>REFERENCIA SIGPAC</u>	<u>CULTIVO S/R</u>	<u>CONV.</u>	<u>GRUPO PAGO</u>	<u>Declarada admisible</u>	<u>SUPERFICIE (Hectáreas)</u>	<u>Conv. SIGPAC Control C.(5)</u>	<u>Determinada</u>	<u>Certificada</u>
21-008-005-00171-002	8000 S	NO	HERBACEOS	22,98			22,85	22,98



1. Reducciones previstas por sobredeclaración, artículo 16 del Reglamento (UE) nº 65/2011

2. Resolución de 3 de agosto de 2012 de la Dirección General de Fondos Agrarios (BOJA nº 159, 14 de agosto de 2012)

3. Superficie declarada admisible tras el ajuste con la conversión SIGPAC para el grupo de pago de herbáceos.

4. Menor valor entre la superficie declarada admisible tras el ajuste con la conversión SIGPAC y la comprometida admisible para el resto de grupos de pago

5. Se calcula sobre la superficie declarada reducida

6. Superficie de cultivo válido para la ayuda determinada en campo para el grupo de pago de herbáceos.

7. Superficie de cultivo válido para la ayuda determinada en campo tras el ajuste con la superficie comprometida admisible para el resto de grupos de pago

* Ayuda cofinanciada a través del Plan de Reestructuración del Tabaco de Andalucía contemplado en el Programa de Desarrollo Rural de Andalucía (2007-2013)

<u>APELLIDOS Y NOMBRE / RAZÓN SOCIAL</u>	<u>NIF</u>	<u>EXPEDIENTE</u>	<u>ANUALIDAD DE PAGO</u>
SANCHEZ VAZQUEZ MANUEL	29442469P	5006712	4ª

Resumen de superficies

<u>GRUPO DE PAGO</u>	<u>SUPERFICIE (Hectáreas)</u>				<u>% Sobredeclaración (1)</u>
	<u>Declarada admisible</u>	<u>Comprometida</u>	<u>Declarada Reducida(3)</u>	<u>Resuelta</u>	
FRUTALES DE SECANO	4,41		4,41	4,41	0,00
TOTAL	4,41	4,41	4,41	4,41	

% PENALIZACIÓN**IMPORTE (Euros)**

<u>Admisibilidad (2)</u>	<u>Presentación tardía</u>	<u>Omisión declaración</u>	<u>Condicionalidad</u>		<u>Calculado(4)</u>	<u>FEADER(EJE2)</u>	<u>MAGRAMA</u>	<u>CAPDER</u>	<u>Total</u>
0,00	0,00	0,00	0,00	Pago realizado		265,78	24,35	42,10	332,23
				A pagar		125,08	11,46	19,81	156,35
				TOTAL	488,58	390,86	35,81	61,91	488,58

RECINTOS

<u>REFERENCIA SIGPAC</u>	<u>CULTIVO S/R</u>	<u>CONV.</u>	<u>GRUPO PAGO</u>	<u>Declarada admisible</u>	<u>SUPERFICIE (Hectáreas)</u>	<u>Conv. SIGPAC</u>	<u>Control C.(5)</u>	<u>Determinada</u>	<u>Certificada</u>
21-025-008-00040-003	120000 S	NO	FRUTALES DE SECANO	4,41			4,41	4,41	4,41

<u>APELLIDOS Y NOMBRE / RAZÓN SOCIAL</u>	<u>NIF</u>	<u>EXPEDIENTE</u>	<u>ANUALIDAD DE PAGO</u>
SANTOS DE SOTO MATEO	29402269N	5007405	7ª

Resumen de superficies

<u>GRUPO DE PAGO</u>	<u>SUPERFICIE (Hectáreas)</u>				<u>% Sobredeclaración (1)</u>
	<u>Declarada admisible</u>	<u>Comprometida</u>	<u>Declarada Reducida(3)</u>	<u>Resuelta</u>	
OLIVAR	9,02		8,21	8,21	0,00
TOTAL	9,02	8,21	8,21	8,21	

% PENALIZACIÓN**IMPORTE (Euros)**

<u>Admisibilidad (2)</u>	<u>Presentación tardía</u>	<u>Omisión declaración</u>	<u>Condicionalidad</u>		<u>Calculado(4)</u>	<u>FEADER(EJE2)</u>	<u>MAGRAMA</u>	<u>CAPDER</u>	<u>Total</u>
0,00	0,00	0,00	0,00	Pago realizado		1.086,50	99,55	172,08	1.358,13
				A pagar		511,30	46,85	80,97	639,12
				TOTAL	1.997,25	1.597,80	146,40	253,05	1.997,25

RECINTOS

<u>REFERENCIA SIGPAC</u>	<u>CULTIVO S/R</u>	<u>CONV.</u>	<u>GRUPO PAGO</u>	<u>Declarada admisible</u>	<u>SUPERFICIE (Hectáreas)</u>	<u>Conv. SIGPAC</u>	<u>Control C.(5)</u>	<u>Determinada</u>	<u>Certificada</u>
21-057-013-00036-001	101000 S	NO	OLIVAR	1,00		0,92		0,92	0,92
21-057-013-00065-005	101000 S	NO	OLIVAR	4,73		4,61		4,61	4,62
21-057-013-00065-006	101000 S	NO	OLIVAR	0,94		0,94		0,94	0,94
21-057-013-00075-001	101000 S	NO	OLIVAR	1,83				1,74	1,75
21-057-014-00187-001	101000 S	NO	OLIVAR	0,52				0,10	0,49

INCIDENCIA DESCRIPCIÓN

73104 Recinto declarado que no cumple en su totalidad con las normas de producción ecológica (compromiso anexo 1, Orden 24 marzo 2011)

Recinto:21-057-013-00036-001 Cultivo:101000 OLIVAR-SIN VARIEDAD Secano Sup. Declarada:1 Sup. Certificada:0,92

Recinto:21-057-013-00065-005 Cultivo:101000 OLIVAR-SIN VARIEDAD Secano Sup. Declarada:4,73 Sup. Certificada:4,62

Recinto:21-057-013-00075-001 Cultivo:101000 OLIVAR-SIN VARIEDAD Secano Sup. Declarada:1,83 Sup. Certificada:1,75

Recinto:21-057-014-00187-001 Cultivo:101000 OLIVAR-SIN VARIEDAD Secano Sup. Declarada:0,52 Sup. Certificada:0,49

1. Reducciones previstas por sobredeclaración, artículo 16 del Reglamento (UE) nº 65/2011

2. Resolución de 3 de agosto de 2012 de la Dirección General de Fondos Agrarios (BOJA nº 159, 14 de agosto de 2012)

3. Superficie declarada admisible tras el ajuste con la conversión SIGPAC para el grupo de pago de herbáceos.

Menor valor entre la superficie declarada admisible tras el ajuste con la conversión SIGPAC y la comprometida admisible para el resto de grupos de pago

4. Se calcula sobre la superficie declarada reducida

5. Superficie de cultivo válido para la ayuda determinada en campo para el grupo de pago de herbáceos.

Superficie de cultivo válido para la ayuda determinada en campo tras el ajuste con la superficie comprometida admisible para el resto de grupos de pago

* Ayuda cofinanciada a través del Plan de Reestructuración del Tabaco de Andalucía contemplado en el Programa de Desarrollo Rural de Andalucía (2007-2013)

<u>APELLIDOS Y NOMBRE / RAZÓN SOCIAL</u>	<u>NIF</u>	<u>EXPEDIENTE</u>	<u>ANUALIDAD DE PAGO</u>
SATUE AMBROJO CARLOS LUIS	29798665A	5008819	7ª

Resumen de superficies

<u>GRUPO DE PAGO</u>	<u>SUPERFICIE (Hectáreas)</u>				<u>% Sobredeclaración (1)</u>
	<u>Declarada admisible</u>	<u>Comprometida</u>	<u>Declarada Reducida(3)</u>	<u>Resuelta</u>	
OLIVAR EN PENDIENTE	10,08		9,92	9,92	0,00
TOTAL	10,08	9,92	9,92	9,92	

% PENALIZACIÓN**IMPORTE (Euros)**

<u>Admisibilidad (2)</u>	<u>Presentación tardía</u>	<u>Omisión declaración</u>	<u>Condicionalidad</u>		<u>Calculado(4)</u>	<u>FEADER(EJE2)</u>	<u>MAGRAMA</u>	<u>CAPDER</u>	<u>Total</u>
0,00	0,00	0,00	0,00	Pago realizado		1.798,97	164,83	284,91	2.248,71
				A pagar		846,58	77,57	134,07	1.058,22
				TOTAL	3.306,93	2.645,55	242,40	418,98	3.306,93

RECINTOS

<u>REFERENCIA SIGPAC</u>	<u>CULTIVO</u>	<u>S/R</u>	<u>CONV.</u>	<u>GRUPO PAGO</u>	<u>Declarada admisible</u>	<u>Conv. SIGPAC</u>	<u>SUPERFICIE (Hectáreas)</u> <u>Control C.(5) Determinada</u>	<u>Certificada</u>
21-006-037-00024-010	101000	S	NO	OLIVAR EN PENDIENTE	10,08		9,92	10,08

<u>APELLIDOS Y NOMBRE / RAZÓN SOCIAL</u>	<u>NIF</u>	<u>EXPEDIENTE</u>	<u>ANUALIDAD DE PAGO</u>
SAVONA PACHECO PEDRO	29358470M	5006918	7ª

Resumen de superficies

<u>GRUPO DE PAGO</u>	<u>SUPERFICIE (Hectáreas)</u>				<u>% Sobredeclaración (1)</u>
	<u>Declarada admisible</u>	<u>Comprometida</u>	<u>Declarada Reducida(3)</u>	<u>Resuelta</u>	
OLIVAR	6,11		5,41	5,41	0,00
TOTAL	6,11	5,41	5,41	5,41	

% PENALIZACIÓN**IMPORTE (Euros)**

<u>Admisibilidad (2)</u>	<u>Presentación tardía</u>	<u>Omisión declaración</u>	<u>Condicionalidad</u>		<u>Calculado(4)</u>	<u>FEADER(EJE2)</u>	<u>MAGRAMA</u>	<u>CAPDER</u>	<u>Total</u>
0,00	0,00	0,00	0,00	Pago realizado		715,95	65,60	113,39	894,94
				A pagar		336,92	30,87	53,36	421,15
				TOTAL	1.316,09	1.052,87	96,47	166,75	1.316,09

RECINTOS

<u>REFERENCIA SIGPAC</u>	<u>CULTIVO</u>	<u>S/R</u>	<u>CONV.</u>	<u>GRUPO PAGO</u>	<u>Declarada admisible</u>	<u>Conv. SIGPAC</u>	<u>SUPERFICIE (Hectáreas)</u> <u>Control C.(5) Determinada</u>	<u>Certificada</u>
21-053-011-00386-009	101000	S	NO	OLIVAR	1,07		1,02	1,07
21-053-014-00081-001	101000	S	NO	OLIVAR	0,02		0,01	0,02
21-053-014-00081-003	101000	S	NO	OLIVAR	1,10		1,10	1,10
21-053-015-00318-001	101000	S	NO	OLIVAR	1,56		1,56	1,56
21-053-015-00709-001	101000	S	NO	OLIVAR	0,08		0,07	0,08
21-053-015-00735-002	101000	S	NO	OLIVAR	0,25		0,23	0,25
21-053-027-00141-010	101000	S	NO	OLIVAR	0,03		0,03	0,03
21-053-027-00141-011	101000	S	NO	OLIVAR	0,03		0,03	0,03
21-053-027-00141-012	101000	S	NO	OLIVAR	0,05		0,05	0,05
21-053-027-00141-013	101000	S	NO	OLIVAR	0,05		0,05	0,05
21-053-027-00141-014	101000	S	NO	OLIVAR	0,13		0,12	0,13
21-053-032-00075-039	101000	S	NO	OLIVAR	1,74		1,68	1,74

1. Reducciones previstas por sobredeclaración, artículo 16 del Reglamento (UE) nº 65/2011

2. Resolución de 3 de agosto de 2012 de la Dirección General de Fondos Agrarios (BOJA nº 159, 14 de agosto de 2012)

3. Superficie declarada admisible tras el ajuste con la conversión SIGPAC para el grupo de pago de herbáceos.

Menor valor entre la superficie declarada admisible tras el ajuste con la conversión SIGPAC y la comprometida admisible para el resto de grupos de pago

4. Se calcula sobre la superficie declarada reducida

5. Superficie de cultivo válido para la ayuda determinada en campo para el grupo de pago de herbáceos.

Superficie de cultivo válido para la ayuda determinada en campo tras el ajuste con la superficie comprometida admisible para el resto de grupos de pago

* Ayuda cofinanciada a través del Plan de Reestructuración del Tabaco de Andalucía contemplado en el Programa de Desarrollo Rural de Andalucía (2007-2013)

<u>APellidos y nombre / Razón social</u>	<u>NIF</u>	<u>EXPEDIENTE</u>	<u>ANUALIDAD DE PAGO</u>
SGERDBODEN, S.L.	B90082389	5010123	6ª

Resumen de superficies

<u>GRUPO DE PAGO</u>	<u>SUPERFICIE (Hectáreas)</u>				<u>% Sobredeclaración (1)</u>
	<u>Declarada admisible</u>	<u>Comprometida</u>	<u>Declarada Reducida(3)</u>	<u>Resuelta</u>	
OLIVAR	5,07		5,06	5,06	0,00
OLIVAR EN PENDIENTE	17,71		17,63	17,63	0,00
TOTAL	22,78	22,69	22,69	22,69	

% PENALIZACIÓN**IMPORTE (Euros)**

<u>Admisibilidad (2)</u>	<u>Presentación tardía</u>	<u>Omisión declaración</u>	<u>Condicionalidad</u>		<u>Calculado(4)</u>	<u>FEADER(EJE2)</u>	<u>MAGRAMA</u>	<u>CAPDER</u>	<u>Total</u>
0,00	0,00	0,00	0,00	A pagar	7.108,08	5.686,46	521,02	900,60	7.108,08

RECINTOS

<u>REFERENCIA SIGPAC</u>	<u>CULTIVO</u>	<u>S/R</u>	<u>CONV.</u>	<u>GRUPO PAGO</u>	<u>SUPERFICIE (Hectáreas)</u>				
					<u>Declarada admisible</u>	<u>Conv. SIGPAC</u>	<u>Control C.(5)</u>	<u>Determinada Certificada</u>	
21-016-007-00021-001	101000	S	NO	OLIVAR EN PENDIENTE	17,71	17,63		17,63	17,71
21-016-007-00163-002	101000	S	NO	OLIVAR	2,68			2,67	2,68
21-016-007-00163-009	101000	S	NO	OLIVAR	0,24			0,24	0,24
21-016-007-00163-010	101000	S	NO	OLIVAR	2,15			2,15	2,15

<u>APellidos y nombre / Razón social</u>	<u>NIF</u>	<u>EXPEDIENTE</u>	<u>ANUALIDAD DE PAGO</u>
SIERRA DE ROBLEDO, S.L.	B91182634	5003707	7ª

Resumen de superficies

<u>GRUPO DE PAGO</u>	<u>SUPERFICIE (Hectáreas)</u>				<u>% Sobredeclaración (1)</u>
	<u>Declarada admisible</u>	<u>Comprometida</u>	<u>Declarada Reducida(3)</u>	<u>Resuelta</u>	
OLIVAR EN PENDIENTE	2,33		2,33	2,33	0,00
TOTAL	2,33	2,33	2,33	2,33	

% PENALIZACIÓN**IMPORTE (Euros)**

<u>Admisibilidad (2)</u>	<u>Presentación tardía</u>	<u>Omisión declaración</u>	<u>Condicionalidad</u>		<u>Calculado(4)</u>	<u>FEADER(EJE2)</u>	<u>MAGRAMA</u>	<u>CAPDER</u>	<u>Total</u>
0,00	0,00	0,00	0,00	Pago realizado		422,54	38,71	66,93	528,18
				A pagar		198,84	18,22	31,49	248,55
				TOTAL	776,73	621,38	56,93	98,42	776,73

RECINTOS

<u>REFERENCIA SIGPAC</u>	<u>CULTIVO</u>	<u>S/R</u>	<u>CONV.</u>	<u>GRUPO PAGO</u>	<u>SUPERFICIE (Hectáreas)</u>				
					<u>Declarada admisible</u>	<u>Conv. SIGPAC</u>	<u>Control C.(5)</u>	<u>Determinada Certificada</u>	
21-007-001-00091-004	101000	S	NO	OLIVAR EN PENDIENTE	1,60			1,60	1,60
21-007-001-00091-005	101000	S	NO	OLIVAR EN PENDIENTE	0,73			0,73	0,73



1. Reducciones previstas por sobredeclaración, artículo 16 del Reglamento (UE) nº 65/2011

2. Resolución de 3 de agosto de 2012 de la Dirección General de Fondos Agrarios (BOJA nº 159, 14 de agosto de 2012)

3. Superficie declarada admisible tras el ajuste con la conversión SIGPAC para el grupo de pago de herbáceos.

4. Menor valor entre la superficie declarada admisible tras el ajuste con la conversión SIGPAC y la comprometida admisible para el resto de grupos de pago

5. Se calcula sobre la superficie declarada reducida

6. Superficie de cultivo válido para la ayuda determinada en campo para el grupo de pago de herbáceos.

7. Superficie de cultivo válido para la ayuda determinada en campo tras el ajuste con la superficie comprometida admisible para el resto de grupos de pago

* Ayuda cofinanciada a través del Plan de Reestructuración del Tabaco de Andalucía contemplado en el Programa de Desarrollo Rural de Andalucía (2007-2013)

<u>APELLIDOS Y NOMBRE / RAZÓN SOCIAL</u>	<u>NIF</u>	<u>EXPEDIENTE</u>	<u>ANUALIDAD DE PAGO</u>		
SILVA CARRASCO MARIA JOSEFA	75524905N	5000072	7ª		
Resumen de superficies					
GRUPO DE PAGO	SUPERFICIE (Hectáreas)				
	<u>Declarada admisible</u>	<u>Comprometida</u>	<u>Declarada Reducida(3)</u>	<u>Resuelta</u>	<u>% Sobredeclaración (1)</u>
OLIVAR EN PENDIENTE	5,55		5,11	5,07	0,79
TOTAL	5,55	5,11	5,11	5,07	

<u>% PENALIZACIÓN</u>				<u>IMPORTE (Euros)</u>					
<u>Admisibilidad (2)</u>	<u>Presentación tardía</u>	<u>Omisión declaración</u>	<u>Condicionalidad</u>	<u>Calculado(4)</u>	<u>FEADER(EJE2)</u>	<u>MAGRAMA</u>	<u>CAPDER</u>	<u>Total</u>	
0,00	0,00	0,00	0,00	A pagar	1.703,47	1.352,11	123,89	214,14	1.690,14

RECINTOS

<u>REFERENCIA SIGPAC</u>	<u>CULTIVO</u>	<u>S/R</u>	<u>CONV.</u>	<u>GRUPO PAGO</u>	<u>SUPERFICIE (Hectáreas)</u>				
					<u>Declarada admisible</u>	<u>Conv. SIGPAC</u>	<u>Control C.(5)</u>	<u>Determinada Certificada</u>	
21-009-004-00054-001	101000	S	NO	OLIVAR EN PENDIENTE	0,73		0,68	0,68	0,73
21-009-004-00243-002	101000	S	NO	OLIVAR EN PENDIENTE	0,75		0,55	0,55	0,75
21-009-809-00100-002	101000	S	NO	OLIVAR EN PENDIENTE	0,48		0,39	0,39	0,48
21-009-809-00173-001	101000	S	NO	OLIVAR EN PENDIENTE	1,13		1,06	1,06	1,13
21-009-809-00230-001	101000	S	NO	OLIVAR EN PENDIENTE	0,90		0,89	0,89	0,90
21-009-809-00231-001	101000	S	NO	OLIVAR EN PENDIENTE	0,78		0,72	0,72	0,78
21-009-809-00232-001	101000	S	NO	OLIVAR EN PENDIENTE	0,78		0,78	0,78	0,78

<u>APELLIDOS Y NOMBRE / RAZÓN SOCIAL</u>	<u>NIF</u>	<u>EXPEDIENTE</u>	<u>ANUALIDAD DE PAGO</u>		
SILVA GONZALEZ CARMEN	75530984L	5003052	6ª		
Resumen de superficies					
GRUPO DE PAGO	SUPERFICIE (Hectáreas)				
	<u>Declarada admisible</u>	<u>Comprometida</u>	<u>Declarada Reducida(3)</u>	<u>Resuelta</u>	<u>% Sobredeclaración (1)</u>
OLIVAR EN PENDIENTE	4,87		4,85	4,85	0,00
TOTAL	4,87	4,85	4,85	4,85	

<u>% PENALIZACIÓN</u>				<u>IMPORTE (Euros)</u>					
<u>Admisibilidad (2)</u>	<u>Presentación tardía</u>	<u>Omisión declaración</u>	<u>Condicionalidad</u>	<u>Calculado(4)</u>	<u>FEADER(EJE2)</u>	<u>MAGRAMA</u>	<u>CAPDER</u>	<u>Total</u>	
0,00	0,00	0,00	0,00	Pago realizado		879,54	80,59	139,29	1.099,42
				A pagar		413,90	37,92	65,56	517,38
				TOTAL	1.616,80	1.293,44	118,51	204,85	1.616,80

RECINTOS

<u>REFERENCIA SIGPAC</u>	<u>CULTIVO</u>	<u>S/R</u>	<u>CONV.</u>	<u>GRUPO PAGO</u>	<u>SUPERFICIE (Hectáreas)</u>			
					<u>Declarada admisible</u>	<u>Conv. SIGPAC</u>	<u>Control C.(5)</u>	<u>Determinada Certificada</u>
21-016-011-00028-001	101000	S	NO	OLIVAR EN PENDIENTE	2,56		2,56	2,56
21-016-011-00029-003	101000	S	NO	OLIVAR EN PENDIENTE	2,31		2,29	2,31



1. Reducciones previstas por sobredeclaración, artículo 16 del Reglamento (UE) nº 65/2011

2. Resolución de 3 de agosto de 2012 de la Dirección General de Fondos Agrarios (BOJA nº 159, 14 de agosto de 2012)

3. Superficie declarada admisible tras el ajuste con la conversión SIGPAC para el grupo de pago de herbáceos.

4. Menor valor entre la superficie declarada admisible tras el ajuste con la conversión SIGPAC y la comprometida admisible para el resto de grupos de pago

5. Se calcula sobre la superficie declarada reducida

6. Superficie de cultivo válido para la ayuda determinada en campo para el grupo de pago de herbáceos.

7. Superficie de cultivo válido para la ayuda determinada en campo tras el ajuste con la superficie comprometida admisible para el resto de grupos de pago

* Ayuda cofinanciada a través del Plan de Reestructuración del Tabaco de Andalucía contemplado en el Programa de Desarrollo Rural de Andalucía (2007-2013)

<u>APELLIDOS Y NOMBRE / RAZÓN SOCIAL</u>	<u>NIF</u>	<u>EXPEDIENTE</u>	<u>ANUALIDAD DE PAGO</u>
SILVA INFANTE MARIA JULIA	75532341L	5006829	7ª

Resumen de superficies

<u>GRUPO DE PAGO</u>	<u>SUPERFICIE (Hectáreas)</u>				<u>% Sobredeclaración (1)</u>
	<u>Declarada admisible</u>	<u>Comprometida</u>	<u>Declarada Reducida(3)</u>	<u>Resuelta</u>	
OLIVAR EN PENDIENTE	4,49		4,34	4,34	0,00
TOTAL	4,49	4,34	4,34	4,34	

% PENALIZACIÓN**IMPORTE (Euros)**

<u>Admisibilidad (2)</u>	<u>Presentación tardía</u>	<u>Omisión declaración</u>	<u>Condicionalidad</u>		<u>Calculado(4)</u>	<u>FEADER(EJE2)</u>	<u>MAGRAMA</u>	<u>CAPDER</u>	<u>Total</u>
0,00	0,00	0,00	0,00	Pago realizado		787,05	72,11	124,65	983,81
				A pagar		370,38	33,94	58,65	462,97
				TOTAL	1.446,78	1.157,43	106,05	183,30	1.446,78

RECINTOS

<u>REFERENCIA SIGPAC</u>	<u>CULTIVO S/R</u>	<u>CONV.</u>	<u>GRUPO PAGO</u>	<u>Declarada admisible</u>	<u>SUPERFICIE (Hectáreas)</u>		
					<u>Conv. SIGPAC</u>	<u>Control C.(5)</u>	<u>Determinada Certificada</u>
21-009-002-00111-001	101000 S	NO	OLIVAR EN PENDIENTE	1,01		1,01	1,01
21-009-012-00171-001	101000 S	NO	OLIVAR EN PENDIENTE	0,83		0,81	0,83
21-009-012-00227-001	101000 S	NO	OLIVAR EN PENDIENTE	0,18		0,18	0,18
21-009-013-00317-001	101000 S	NO	OLIVAR EN PENDIENTE	0,13		0,11	0,13
21-009-013-00319-001	101000 S	NO	OLIVAR EN PENDIENTE	0,55		0,52	0,55
21-009-013-00461-001	101000 S	NO	OLIVAR EN PENDIENTE	0,13		0,09	0,13
21-009-019-00166-001	101000 S	NO	OLIVAR EN PENDIENTE	0,32		0,32	0,32
21-009-019-00173-001	101000 S	NO	OLIVAR EN PENDIENTE	1,34		1,30	1,34



1. Reducciones previstas por sobredeclaración, artículo 16 del Reglamento (UE) nº 65/2011

2. Resolución de 3 de agosto de 2012 de la Dirección General de Fondos Agrarios (BOJA nº 159, 14 de agosto de 2012)

3. Superficie declarada admisible tras el ajuste con la conversión SIGPAC para el grupo de pago de herbáceos.

4. Menor valor entre la superficie declarada admisible tras el ajuste con la conversión SIGPAC y la comprometida admisible para el resto de grupos de pago

5. Se calcula sobre la superficie declarada reducida

6. Superficie de cultivo válido para la ayuda determinada en campo para el grupo de pago de herbáceos.

7. Superficie de cultivo válido para la ayuda determinada en campo tras el ajuste con la superficie comprometida admisible para el resto de grupos de pago

* Ayuda cofinanciada a través del Plan de Reestructuración del Tabaco de Andalucía contemplado en el Programa de Desarrollo Rural de Andalucía (2007-2013)

<u>APellidos y nombre / RAZÓN SOCIAL</u>	<u>NIF</u>	<u>EXPEDIENTE</u>	<u>ANUALIDAD DE PAGO</u>
SILVA VAZQUEZ ANTONIA	75530490P	5007759	4ª

Resumen de superficies

<u>GRUPO DE PAGO</u>	<u>SUPERFICIE (Hectáreas)</u>				<u>% Sobredeclaración (1)</u>
	<u>Declarada admisible</u>	<u>Comprometida</u>	<u>Declarada Reducida(3)</u>	<u>Resuelta</u>	
OLIVAR EN PENDIENTE	8,11		8,11	8,11	0,00
OLIVAR	2,09		2,09	2,09	0,00
TOTAL	10,20	10,28	10,20	10,20	

% PENALIZACIÓN**IMPORTE (Euros)**

<u>Admisibilidad (2)</u>	<u>Presentación tardía</u>	<u>Omisión declaración</u>	<u>Condicionalidad</u>	<u>Pago realizado</u>	<u>Calculado(4)</u>	<u>FEADER(EJE2)</u>	<u>MAGRAMA</u>	<u>CAPDER</u>	<u>Total</u>
0,00	0,00	0,00	0,00			1.747,31	160,10	276,74	2.184,15
				A pagar		822,26	75,34	130,23	1.027,83
				TOTAL	3.211,98	2.569,57	235,44	406,97	3.211,98

RECINTOS

<u>REFERENCIA SIGPAC</u>	<u>CULTIVO</u>	<u>S/R</u>	<u>CONV.</u>	<u>GRUPO PAGO</u>	<u>Declarada admisible</u>	<u>SUPERFICIE (Hectáreas)</u>		
					<u>Conv. SIGPAC</u>	<u>Control C.(5)</u>	<u>Determinada</u>	<u>Certificada</u>
21-029-002-00006-001	101000	S	SI	OLIVAR EN PENDIENTE	0,04		0,04	0,04
21-029-002-00006-002	101000	S	SI	OLIVAR EN PENDIENTE	0,37		0,37	0,37
21-029-002-00008-001	101000	S	SI	OLIVAR EN PENDIENTE	1,48		1,48	1,47
21-029-002-00009-001	101000	S	SI	OLIVAR EN PENDIENTE	0,85		0,85	0,84
21-029-006-00102-001	101000	S	SI	OLIVAR EN PENDIENTE	1,10		1,10	1,10
21-029-006-00103-008	101000	S	SI	OLIVAR	0,03		0,03	0,02
21-029-006-00103-009	101000	S	SI	OLIVAR EN PENDIENTE	0,02		0,02	0,02
21-029-006-00103-010	101000	S	SI	OLIVAR EN PENDIENTE	0,07		0,07	0,06
21-029-006-00103-012	101000	S	SI	OLIVAR EN PENDIENTE	0,15		0,15	0,15
21-029-006-00109-003	101000	S	SI	OLIVAR	0,93		0,93	0,93
21-029-006-00109-005	101000	S	SI	OLIVAR EN PENDIENTE	0,15	0,15	0,15	0,15
21-029-006-00110-001	101000	S	SI	OLIVAR EN PENDIENTE	0,67		0,67	0,67
21-029-006-00151-003	101000	S	SI	OLIVAR	0,02		0,02	0,02
21-029-006-00151-004	101000	S	SI	OLIVAR EN PENDIENTE	0,29		0,29	0,29
21-029-006-00151-005	101000	S	SI	OLIVAR EN PENDIENTE	0,09		0,09	0,08
21-029-006-00153-001	101000	S	SI	OLIVAR	0,45		0,45	0,45
21-029-006-00158-001	101000	S	SI	OLIVAR	0,45		0,45	0,45
21-029-006-00166-001	101000	S	SI	OLIVAR	0,21		0,21	0,21
21-029-006-00168-002	101000	S	SI	OLIVAR EN PENDIENTE	0,10		0,10	0,09
21-029-006-00169-001	101000	S	SI	OLIVAR EN PENDIENTE	0,34		0,34	0,34
21-029-006-00170-001	101000	S	SI	OLIVAR EN PENDIENTE	0,26		0,26	0,25
21-029-006-00196-002	101000	S	SI	OLIVAR EN PENDIENTE	0,11		0,11	0,11
21-029-006-00200-001	101000	S	SI	OLIVAR EN PENDIENTE	1,44		1,44	1,43
21-029-006-00201-001	101000	S	SI	OLIVAR EN PENDIENTE	0,58		0,58	0,58

INCIDENCIA DESCRIPCIÓN

73103	El recinto declarado no cumple con las normas de producción ecológica (compromiso anexo 1, Orden 24 marzo 2011)		
	Recinto:21-029-006-00103-013 Cultivo:101000 OLIVAR-SIN VARIEDAD Secano		
73104	Recinto declarado que no cumple en su totalidad con las normas de producción ecológica (compromiso anexo 1, Orden 24 marzo 2011)		
	Recinto:21-029-002-00008-001 Cultivo:101000 OLIVAR-SIN VARIEDAD Secano Sup. Declarada:1,48 Sup. Certificada:1,47		
	Recinto:21-029-002-00009-001 Cultivo:101000 OLIVAR-SIN VARIEDAD Secano Sup. Declarada:0,85 Sup. Certificada:0,84		
	Recinto:21-029-006-00103-008 Cultivo:101000 OLIVAR-SIN VARIEDAD Secano Sup. Declarada:0,03 Sup. Certificada:0,02		
	Recinto:21-029-006-00103-010 Cultivo:101000 OLIVAR-SIN VARIEDAD Secano Sup. Declarada:0,07 Sup. Certificada:0,06		
	Recinto:21-029-006-00151-005 Cultivo:101000 OLIVAR-SIN VARIEDAD Secano Sup. Declarada:0,09 Sup. Certificada:0,08		
	Recinto:21-029-006-00168-002 Cultivo:101000 OLIVAR-SIN VARIEDAD Secano Sup. Declarada:0,1 Sup. Certificada:0,09		
	Recinto:21-029-006-00170-001 Cultivo:101000 OLIVAR-SIN VARIEDAD Secano Sup. Declarada:0,26 Sup. Certificada:0,25		
	Recinto:21-029-006-00200-001 Cultivo:101000 OLIVAR-SIN VARIEDAD Secano Sup. Declarada:1,44 Sup. Certificada:1,43		
73105	Cultivo, variedad, régimen y/o uso del recinto SIGPAC no compatible con la submedida (anexo 9, Orden 24 marzo 2011)		
	Recinto:21-029-006-00103-013 Cultivo:101000 OLIVAR-SIN VARIEDAD Secano Uso Sigpac:FO		

1. Reducciones previstas por sobredeclaración, artículo 16 del Reglamento (UE) nº 65/2011

2. Resolución de 3 de agosto de 2012 de la Dirección General de Fondos Agrarios (BOJA nº 159, 14 de agosto de 2012)

3. Superficie declarada admisible tras el ajuste con la conversión SIGPAC para el grupo de pago de herbáceos.

Menor valor entre la superficie declarada admisible tras el ajuste con la conversión SIGPAC y la comprometida admisible para el resto de grupos de pago

4. Se calcula sobre la superficie declarada reducida

5. Superficie de cultivo válido para la ayuda determinada en campo para el grupo de pago de herbáceos.

Superficie de cultivo válido para la ayuda determinada en campo tras el ajuste con la superficie comprometida admisible para el resto de grupos de pago

* Ayuda cofinanciada a través del Plan de Reestructuración del Tabaco de Andalucía contemplado en el Programa de Desarrollo Rural de Andalucía (2007-2013)

<u>APellidos y nombre / RAZÓN SOCIAL</u>	<u>NIF</u>	<u>EXPEDIENTE</u>	<u>ANUALIDAD DE PAGO</u>
SUAREZ ACEDO SANTOS	29356711V	5002120	4ª

Resumen de superficies

<u>GRUPO DE PAGO</u>	<u>SUPERFICIE (Hectáreas)</u>				<u>% Sobredeclaración (1)</u>
	<u>Declarada admisible</u>	<u>Comprometida</u>	<u>Declarada Reducida(3)</u>	<u>Resuelta</u>	
OLIVAR EN PENDIENTE	3,22		3,22	3,22	0,00
TOTAL	3,22	3,30	3,22	3,22	

% PENALIZACIÓN**IMPORTE (Euros)**

<u>Admisibilidad (2)</u>	<u>Presentación tardía</u>	<u>Omisión declaración</u>	<u>Condicionalidad</u>		<u>Calculado(4)</u>	<u>FEADER(EJE2)</u>	<u>MAGRAMA</u>	<u>CAPDER</u>	<u>Total</u>
0,00	0,00	0,00	0,00	Pago realizado		583,94	53,50	92,49	729,93
				A pagar		274,79	25,18	43,52	343,49
				TOTAL	1.073,42	858,73	78,68	136,01	1.073,42

RECINTOS

<u>REFERENCIA SIGPAC</u>	<u>CULTIVO S/R</u>	<u>CONV.</u>	<u>GRUPO PAGO</u>	<u>SUPERFICIE (Hectáreas)</u>			
				<u>Declarada admisible</u>	<u>Conv. SIGPAC</u>	<u>Control C.(5)</u>	<u>Determinada Certificada</u>
21-008-010-00182-002	101000 S	NO	OLIVAR EN PENDIENTE	2,38	2,38		2,38 2,40
21-008-010-00385-002	101000 S	NO	OLIVAR EN PENDIENTE	0,84			0,84 0,83

INCIDENCIA DESCRIPCIÓN

73103	El recinto declarado no cumple con las normas de producción ecológica (compromiso anexo 1, Orden 24 marzo 2011) Recinto:21-008-010-00182-001 Cultivo:101000 OLIVAR-SIN VARIEDAD Secano
73104	Recinto declarado que no cumple en su totalidad con las normas de producción ecológica (compromiso anexo 1, Orden 24 marzo 2011) Recinto:21-008-010-00385-002 Cultivo:101000 OLIVAR-SIN VARIEDAD Secano Sup. Declarada:0,84 Sup. Certificada:0,83
73105	Cultivo, variedad, régimen y/o uso del recinto SIGPAC no compatible con la submedida (anexo 9, Orden 24 marzo 2011) Recinto:21-008-010-00182-001 Cultivo:101000 OLIVAR-SIN VARIEDAD Secano Uso Sigpac:IM



1. Reducciones previstas por sobredeclaración, artículo 16 del Reglamento (UE) nº 65/2011

2. Resolución de 3 de agosto de 2012 de la Dirección General de Fondos Agrarios (BOJA nº 159, 14 de agosto de 2012)

3. Superficie declarada admisible tras el ajuste con la conversión SIGPAC para el grupo de pago de herbáceos.

4. Menor valor entre la superficie declarada admisible tras el ajuste con la conversión SIGPAC y la comprometida admisible para el resto de grupos de pago

5. Se calcula sobre la superficie declarada reducida

6. Superficie de cultivo válido para la ayuda determinada en campo para el grupo de pago de herbáceos.

7. Superficie de cultivo válido para la ayuda determinada en campo tras el ajuste con la superficie comprometida admisible para el resto de grupos de pago

* Ayuda cofinanciada a través del Plan de Reestructuración del Tabaco de Andalucía contemplado en el Programa de Desarrollo Rural de Andalucía (2007-2013)

<u>APellidos y nombre / RAZÓN SOCIAL</u>	<u>NIF</u>	<u>EXPEDIENTE</u>	<u>ANUALIDAD DE PAGO</u>
SUERO SALGUERO FRANCISCO	29424751T	5004124	6ª

Resumen de superficies

<u>GRUPO DE PAGO</u>	<u>SUPERFICIE (Hectáreas)</u>				<u>% Sobredeclaración (1)</u>
	<u>Declarada admisible</u>	<u>Comprometida</u>	<u>Declarada Reducida(3)</u>	<u>Resuelta</u>	
OLIVAR EN PENDIENTE	16,29		15,89	15,89	0,00
OLIVAR	2,04		1,98	1,98	0,00
TOTAL	18,33	17,87	17,87	17,87	

% PENALIZACIÓN**IMPORTE (Euros)**

<u>Admisibilidad (2)</u>	<u>Presentación tardía</u>	<u>Omisión declaración</u>	<u>Condicionalidad</u>		<u>Calculado(4)</u>	<u>FEADER(EJE2)</u>	<u>MAGRAMA</u>	<u>CAPDER</u>	<u>Total</u>
0,00	0,00	0,00	0,00	Pago realizado		3.143,65	288,03	497,88	3.929,56
				A pagar		1.479,36	135,55	234,29	1.849,20
				TOTAL	5.778,77	4.623,01	423,58	732,17	5.778,76

RECINTOS

<u>REFERENCIA SIGPAC</u>	<u>CULTIVO</u>	<u>S/R</u>	<u>CONV.</u>	<u>GRUPO PAGO</u>	<u>Declarada admisible</u>	<u>SUPERFICIE (Hectáreas)</u>			
					<u>Conv. SIGPAC</u>	<u>Control C.(5)</u>	<u>Determinada</u>	<u>Certificada</u>	
21-006-017-00071-008	101000	S	NO	OLIVAR EN PENDIENTE	0,06			0,06	0,06
21-006-017-00071-009	101000	S	NO	OLIVAR EN PENDIENTE	0,07			0,07	0,06
21-006-017-00071-010	101000	S	NO	OLIVAR EN PENDIENTE	0,07			0,07	0,07
21-006-017-00071-011	101000	S	NO	OLIVAR EN PENDIENTE	0,83			0,83	0,82
21-006-017-00071-012	101000	S	NO	OLIVAR EN PENDIENTE	2,12			2,07	2,12
21-006-036-00019-003	101000	S	NO	OLIVAR EN PENDIENTE	0,11			0,11	0,11
21-006-036-00019-004	101000	S	NO	OLIVAR	0,51			0,51	0,51
21-006-036-00019-005	101000	S	NO	OLIVAR	0,61			0,61	0,61
21-006-036-00019-006	101000	S	NO	OLIVAR	0,76			0,70	0,76
21-006-036-00019-018	101000	S	NO	OLIVAR EN PENDIENTE	0,01			0,01	0,01
21-006-036-00019-020	101000	S	NO	OLIVAR EN PENDIENTE	0,05			0,05	0,04
21-006-036-00019-021	101000	S	NO	OLIVAR EN PENDIENTE	0,07			0,07	0,07
21-006-036-00019-022	101000	S	NO	OLIVAR EN PENDIENTE	0,06			0,06	0,05
21-006-036-00019-023	101000	S	NO	OLIVAR	0,14			0,14	0,14
21-006-036-00019-024	101000	S	NO	OLIVAR EN PENDIENTE	0,11			0,11	0,11
21-006-036-00021-016	101000	S	NO	OLIVAR EN PENDIENTE	0,04			0,04	0,04
21-006-036-00021-017	101000	S	NO	OLIVAR	0,02			0,02	0,01
21-006-036-00021-018	101000	S	NO	OLIVAR EN PENDIENTE	0,06			0,06	0,05
21-006-036-00021-019	101000	S	NO	OLIVAR EN PENDIENTE	0,03			0,03	0,02
21-006-041-00025-001	101000	S	NO	OLIVAR EN PENDIENTE	12,60			12,25	12,60

INCIDENCIA DESCRIPCIÓN

73104 Recinto declarado que no cumple en su totalidad con las normas de producción ecológica (compromiso anexo 1, Orden 24 marzo 2011)

Recinto:21-006-017-00071-009 Cultivo:101000 OLIVAR-SIN VARIEDAD Secano Sup. Declarada:0,07 Sup. Certificada:0,06
 Recinto:21-006-017-00071-011 Cultivo:101000 OLIVAR-SIN VARIEDAD Secano Sup. Declarada:0,83 Sup. Certificada:0,82
 Recinto:21-006-036-00019-020 Cultivo:101000 OLIVAR-SIN VARIEDAD Secano Sup. Declarada:0,05 Sup. Certificada:0,04
 Recinto:21-006-036-00019-022 Cultivo:101000 OLIVAR-SIN VARIEDAD Secano Sup. Declarada:0,06 Sup. Certificada:0,05
 Recinto:21-006-036-00021-017 Cultivo:101000 OLIVAR-SIN VARIEDAD Secano Sup. Declarada:0,02 Sup. Certificada:0,01
 Recinto:21-006-036-00021-018 Cultivo:101000 OLIVAR-SIN VARIEDAD Secano Sup. Declarada:0,06 Sup. Certificada:0,05
 Recinto:21-006-036-00021-019 Cultivo:101000 OLIVAR-SIN VARIEDAD Secano Sup. Declarada:0,03 Sup. Certificada:0,02



1. Reducciones previstas por sobredeclaración, artículo 16 del Reglamento (UE) nº 65/2011

2. Resolución de 3 de agosto de 2012 de la Dirección General de Fondos Agrarios (BOJA nº 159, 14 de agosto de 2012)

3. Superficie declarada admisible tras el ajuste con la conversión SIGPAC para el grupo de pago de herbáceos.

Menor valor entre la superficie declarada admisible tras el ajuste con la conversión SIGPAC y la comprometida admisible para el resto de grupos de pago

4. Se calcula sobre la superficie declarada reducida

5. Superficie de cultivo válido para la ayuda determinada en campo para el grupo de pago de herbáceos.

Superficie de cultivo válido para la ayuda determinada en campo tras el ajuste con la superficie comprometida admisible para el resto de grupos de pago

* Ayuda cofinanciada a través del Plan de Reestructuración del Tabaco de Andalucía contemplado en el Programa de Desarrollo Rural de Andalucía (2007-2013)

<u>APELLIDOS Y NOMBRE / RAZÓN SOCIAL</u>	<u>NIF</u>	<u>EXPEDIENTE</u>	<u>ANUALIDAD DE PAGO</u>
TORO Y ARTE VICTOR, S.L.	B91337378	5009530	7ª

Resumen de superficies

<u>GRUPO DE PAGO</u>	<u>SUPERFICIE (Hectáreas)</u>				<u>% Sobredeclaración (1)</u>
	<u>Declarada admisible</u>	<u>Comprometida</u>	<u>Declarada Reducida(3)</u>	<u>Resuelta</u>	
OLIVAR EN PENDIENTE	19,84		18,90	18,90	0,00
OLIVAR	7,87		7,87	7,87	0,00
TOTAL	27,71	28,62	26,77	26,77	

% PENALIZACIÓN**IMPORTE (Euros)**

<u>Admisibilidad (2)</u>	<u>Presentación tardía</u>	<u>Omisión declaración</u>	<u>Condicionalidad</u>		<u>Calculado(4)</u>	<u>FEADER(EJE2)</u>	<u>MAGRAMA</u>	<u>CAPDER</u>	<u>Total</u>
0,00	0,00	0,00	0,00	Pago realizado		4.468,98	409,47	707,78	5.586,23
				A pagar		2.103,05	192,69	333,07	2.628,81
				TOTAL	8.215,04	6.572,03	602,16	1.040,85	8.215,04

RECINTOS

<u>REFERENCIA SIGPAC</u>	<u>CULTIVO</u>	<u>S/R</u>	<u>CONV.</u>	<u>GRUPO PAGO</u>	<u>Declarada admisible</u>	<u>SUPERFICIE (Hectáreas)</u>			
					<u>Conv. SIGPAC</u>	<u>Control C.(5)</u>	<u>Determinada</u>	<u>Certificada</u>	
21-023-033-00016-013	101000	R	NO	OLIVAR EN PENDIENTE	19,84			18,90	19,84
21-023-033-00017-002	101000	R	NO	OLIVAR	7,87			7,87	9,72



1. Reducciones previstas por sobredeclaración, artículo 16 del Reglamento (UE) nº 65/2011

2. Resolución de 3 de agosto de 2012 de la Dirección General de Fondos Agrarios (BOJA nº 159, 14 de agosto de 2012)

3. Superficie declarada admisible tras el ajuste con la conversión SIGPAC para el grupo de pago de herbáceos.

4. Menor valor entre la superficie declarada admisible tras el ajuste con la conversión SIGPAC y la comprometida admisible para el resto de grupos de pago

5. Se calcula sobre la superficie declarada reducida

6. Superficie de cultivo válido para la ayuda determinada en campo para el grupo de pago de herbáceos.

7. Superficie de cultivo válido para la ayuda determinada en campo tras el ajuste con la superficie comprometida admisible para el resto de grupos de pago

* Ayuda cofinanciada a través del Plan de Reestructuración del Tabaco de Andalucía contemplado en el Programa de Desarrollo Rural de Andalucía (2007-2013)

<u>APELLIDOS Y NOMBRE / RAZÓN SOCIAL</u>	<u>NIF</u>	<u>EXPEDIENTE</u>	<u>ANUALIDAD DE PAGO</u>			
TORREJON LOPEZ ANTONIO	75537228F	5008117	7ª			
Resumen de superficies						
		SUPERFICIE (Hectáreas)				
GRUPO DE PAGO		<u>Declarada admisible</u>	<u>Comprometida</u>	<u>Declarada Reducida(3)</u>	<u>Resuelta</u>	<u>% Sobredeclaración (1)</u>
OLIVAR EN PENDIENTE		6,58		6,02	6,02	0,00
TOTAL		6,58	6,02	6,02	6,02	

% PENALIZACIÓN				IMPORTE (Euros)				
<u>Admisibilidad (2)</u>	<u>Presentación tardía</u>	<u>Omisión declaración</u>	<u>Condicionalidad</u>	<u>Calculado(4)</u>	<u>FEADER(EJE2)</u>	<u>MAGRAMA</u>	<u>CAPDER</u>	<u>Total</u>
0,00	0,00	0,00	0,00	Pago realizado	1.091,71	100,03	172,90	1.364,64
				A pagar	513,75	47,07	81,37	642,19
TOTAL				2.006,83	1.605,46	147,10	254,27	2.006,83

RECINTOS

<u>REFERENCIA SIGPAC</u>	<u>CULTIVO</u>	<u>S/R</u>	<u>CONV.</u>	<u>GRUPO PAGO</u>	SUPERFICIE (Hectáreas)			
					<u>Declarada admisible</u>	<u>Conv. SIGPAC</u>	<u>Control C.(5)</u>	<u>Determinada Certificada</u>
21-031-003-00088-008	101000	S	NO	OLIVAR EN PENDIENTE	0,02		0,02	0,02
21-031-003-00088-011	101000	S	NO	OLIVAR EN PENDIENTE	0,10		0,10	0,10
21-031-003-00088-015	101000	S	NO	OLIVAR EN PENDIENTE	0,08		0,08	0,08
21-031-003-00088-026	101000	S	NO	OLIVAR EN PENDIENTE	0,08		0,08	0,08
21-031-003-00088-027	101000	S	NO	OLIVAR EN PENDIENTE	0,02		0,02	0,02
21-031-003-00088-030	101000	S	NO	OLIVAR EN PENDIENTE	0,03		0,03	0,03
21-031-003-00088-031	101000	S	NO	OLIVAR EN PENDIENTE	0,32		0,26	0,32
21-031-003-00088-032	101000	S	NO	OLIVAR EN PENDIENTE	0,53		0,53	0,53
21-031-003-00088-034	101000	S	NO	OLIVAR EN PENDIENTE	0,07		0,06	0,07
21-031-003-00088-038	101000	S	NO	OLIVAR EN PENDIENTE	0,06		0,06	0,06
21-031-003-00099-001	101000	S	NO	OLIVAR EN PENDIENTE	0,68		0,63	0,68
21-031-003-00100-001	101000	S	NO	OLIVAR EN PENDIENTE	0,42		0,40	0,42
21-031-003-00101-002	101000	S	NO	OLIVAR EN PENDIENTE	0,03		0,02	0,03
21-031-003-00102-001	101000	S	NO	OLIVAR EN PENDIENTE	0,39		0,38	0,39
21-031-003-00116-004	101000	S	NO	OLIVAR EN PENDIENTE	0,05		0,05	0,05
21-031-003-00116-005	101000	S	NO	OLIVAR EN PENDIENTE	3,66		3,26	3,66
21-031-003-00116-024	101000	S	NO	OLIVAR EN PENDIENTE	0,04		0,04	0,04



1. Reducciones previstas por sobredeclaración, artículo 16 del Reglamento (UE) nº 65/2011

2. Resolución de 3 de agosto de 2012 de la Dirección General de Fondos Agrarios (BOJA nº 159, 14 de agosto de 2012)

3. Superficie declarada admisible tras el ajuste con la conversión SIGPAC para el grupo de pago de herbáceos.

Menor valor entre la superficie declarada admisible tras el ajuste con la conversión SIGPAC y la comprometida admisible para el resto de grupos de pago

4. Se calcula sobre la superficie declarada reducida

5. Superficie de cultivo válido para la ayuda determinada en campo para el grupo de pago de herbáceos.

Superficie de cultivo válido para la ayuda determinada en campo tras el ajuste con la superficie comprometida admisible para el resto de grupos de pago

* Ayuda cofinanciada a través del Plan de Reestructuración del Tabaco de Andalucía contemplado en el Programa de Desarrollo Rural de Andalucía (2007-2013)

<u>APELLIDOS Y NOMBRE / RAZÓN SOCIAL</u>	<u>NIF</u>	<u>EXPEDIENTE</u>	<u>ANUALIDAD DE PAGO</u>
TRANSFORMACIONES LA BALASTRERA,	B21198767	5006304	4ª

Resumen de superficies

<u>GRUPO DE PAGO</u>	<u>SUPERFICIE (Hectáreas)</u>				<u>% Sobredeclaración (1)</u>
	<u>Declarada admisible</u>	<u>Comprometida</u>	<u>Declarada Reducida(3)</u>	<u>Resuelta</u>	
OLIVAR	47,05		45,23	45,23	0,00
TOTAL	47,05	45,23	45,23	45,23	

% PENALIZACIÓN**IMPORTE (Euros)**

<u>Admisibilidad (2)</u>	<u>Presentación tardía</u>	<u>Omisión declaración</u>	<u>Condicionalidad</u>		<u>Calculado(4)</u>	<u>FEADER(EJE2)</u>	<u>MAGRAMA</u>	<u>CAPDER</u>	<u>Total</u>
0,00	0,00	0,00	0,00	Pago realizado		5.985,69	548,44	947,98	7.482,11
				A pagar		2.816,79	258,09	446,11	3.520,99
				TOTAL	11.003,10	8.802,48	806,53	1.394,09	11.003,10

RECINTOS

<u>REFERENCIA SIGPAC</u>	<u>CULTIVO</u>	<u>S/R</u>	<u>CONV.</u>	<u>GRUPO PAGO</u>	<u>Declarada admisible</u>	<u>SUPERFICIE (Hectáreas)</u>		
					<u>Conv. SIGPAC</u>	<u>Control C.(5)</u>	<u>Determinada</u>	<u>Certificada</u>
21-053-022-00079-002	101000	S	NO	OLIVAR	6,88		6,66	6,88
21-053-022-00079-003	101000	S	NO	OLIVAR	24,19		22,96	24,19
21-053-022-00080-003	101000	S	NO	OLIVAR	6,03		5,88	6,03
21-053-022-00080-017	101000	S	NO	OLIVAR	0,64		0,64	0,64
21-053-022-00080-018	101000	S	NO	OLIVAR	1,35		1,33	1,35
21-053-022-00080-019	101000	S	NO	OLIVAR	0,69		0,69	0,69
21-053-022-00080-020	101000	S	NO	OLIVAR	1,01		1,01	1,01
21-053-022-00080-024	101000	S	NO	OLIVAR	6,21		6,01	6,21
21-053-022-00080-029	101000	S	NO	OLIVAR	0,05		0,05	0,05

<u>APELLIDOS Y NOMBRE / RAZÓN SOCIAL</u>	<u>NIF</u>	<u>EXPEDIENTE</u>	<u>ANUALIDAD DE PAGO</u>
UCEDA CARRASCO PRUDENCIO	29361952Z	5008456	7ª

Resumen de superficies

<u>GRUPO DE PAGO</u>	<u>SUPERFICIE (Hectáreas)</u>				<u>% Sobredeclaración (1)</u>
	<u>Declarada admisible</u>	<u>Comprometida</u>	<u>Declarada Reducida(3)</u>	<u>Resuelta</u>	
OLIVAR	2,00		1,96	1,96	0,00
OLIVAR EN PENDIENTE	1,53		1,32	1,32	0,00
TOTAL	3,53	3,28	3,28	3,28	

% PENALIZACIÓN**IMPORTE (Euros)**

<u>Admisibilidad (2)</u>	<u>Presentación tardía</u>	<u>Omisión declaración</u>	<u>Condicionalidad</u>		<u>Calculado(4)</u>	<u>FEADER(EJE2)</u>	<u>MAGRAMA</u>	<u>CAPDER</u>	<u>Total</u>
0,00	0,00	0,00	0,00	Pago realizado		498,76	45,70	78,99	623,45
				A pagar		234,71	21,51	37,17	293,39
				TOTAL	916,84	733,47	67,21	116,16	916,84

RECINTOS

<u>REFERENCIA SIGPAC</u>	<u>CULTIVO</u>	<u>S/R</u>	<u>CONV.</u>	<u>GRUPO PAGO</u>	<u>Declarada admisible</u>	<u>SUPERFICIE (Hectáreas)</u>		
					<u>Conv. SIGPAC</u>	<u>Control C.(5)</u>	<u>Determinada</u>	<u>Certificada</u>
21-068-020-00426-001	101000	S	NO	OLIVAR	2,00		1,96	2,00
21-068-020-00466-003	101000	S	NO	OLIVAR EN PENDIENTE	1,53		1,32	1,53

1. Reducciones previstas por sobredeclaración, artículo 16 del Reglamento (UE) nº 65/2011

2. Resolución de 3 de agosto de 2012 de la Dirección General de Fondos Agrarios (BOJA nº 159, 14 de agosto de 2012)

3. Superficie declarada admisible tras el ajuste con la conversión SIGPAC para el grupo de pago de herbáceos.

4. Menor valor entre la superficie declarada admisible tras el ajuste con la conversión SIGPAC y la comprometida admisible para el resto de grupos de pago

5. Se calcula sobre la superficie declarada reducida

6. Superficie de cultivo válido para la ayuda determinada en campo para el grupo de pago de herbáceos.

7. Superficie de cultivo válido para la ayuda determinada en campo tras el ajuste con la superficie comprometida admisible para el resto de grupos de pago

* Ayuda cofinanciada a través del Plan de Reestructuración del Tabaco de Andalucía contemplado en el Programa de Desarrollo Rural de Andalucía (2007-2013)

<u>APELLIDOS Y NOMBRE / RAZÓN SOCIAL</u>	<u>NIF</u>	<u>EXPEDIENTE</u>	<u>ANUALIDAD DE PAGO</u>
VALERO ESCOBAR MANUEL	75512136P	5008486	7ª

Resumen de superficies

<u>GRUPO DE PAGO</u>	<u>SUPERFICIE (Hectáreas)</u>				<u>% Sobredeclaración (1)</u>
	<u>Declarada admisible</u>	<u>Comprometida</u>	<u>Declarada Reducida(3)</u>	<u>Resuelta</u>	
OLIVAR EN PENDIENTE	12,61		10,72	10,72	0,00
TOTAL	12,61	10,72	10,72	10,72	

% PENALIZACIÓN**IMPORTE (Euros)**

<u>Admisibilidad (2)</u>	<u>Presentación tardía</u>	<u>Omisión declaración</u>	<u>Condicionalidad</u>		<u>Calculado(4)</u>	<u>FEADER(EJE2)</u>	<u>MAGRAMA</u>	<u>CAPDER</u>	<u>Total</u>
0,00	0,00	0,00	0,00	Pago realizado		1.944,05	178,13	307,88	2.430,06
				A pagar		914,85	83,82	144,89	1.143,56
				TOTAL	3.573,62	2.858,90	261,95	452,77	3.573,62

RECINTOS

<u>REFERENCIA SIGPAC</u>	<u>CULTIVO</u>	<u>S/R</u>	<u>CONV.</u>	<u>GRUPO PAGO</u>	<u>Declarada admisible</u>	<u>SUPERFICIE (Hectáreas)</u>		
					<u>Conv. SIGPAC</u>	<u>Control C.(5)</u>	<u>Determinada</u>	<u>Certificada</u>
21-009-015-00007-002	101000	S	NO	OLIVAR EN PENDIENTE	0,89		0,89	0,89
21-009-016-00079-002	101000	S	NO	OLIVAR EN PENDIENTE	1,69		1,51	1,69
21-009-016-00126-002	101000	S	NO	OLIVAR EN PENDIENTE	1,81		1,81	1,81
21-009-016-00128-001	101000	S	NO	OLIVAR EN PENDIENTE	0,49		0,45	0,49
21-009-016-00129-002	101000	S	NO	OLIVAR EN PENDIENTE	3,45		3,10	3,45
21-009-016-00140-002	101000	S	NO	OLIVAR EN PENDIENTE	1,58		1,40	1,58
21-009-016-00141-002	101000	S	NO	OLIVAR EN PENDIENTE	0,63		0,61	0,63
21-009-016-00142-001	101000	S	NO	OLIVAR EN PENDIENTE	0,51		0,45	0,51
21-009-016-00179-002	101000	S	NO	OLIVAR EN PENDIENTE	0,30		0,24	0,30
21-009-016-00179-003	101000	S	NO	OLIVAR EN PENDIENTE	0,02		0,01	0,02
21-009-016-00179-004	101000	S	NO	OLIVAR EN PENDIENTE	0,34		0,28	0,34
21-009-016-00225-002	101000	S	NO	OLIVAR EN PENDIENTE	0,33		0,33	0,33
21-009-019-00227-001	101000	S	NO	OLIVAR EN PENDIENTE	0,57		0,51	0,57

<u>APELLIDOS Y NOMBRE / RAZÓN SOCIAL</u>	<u>NIF</u>	<u>EXPEDIENTE</u>	<u>ANUALIDAD DE PAGO</u>
VALERO MOYA JOSEFA	75532331D	5008493	4ª

Resumen de superficies

<u>GRUPO DE PAGO</u>	<u>SUPERFICIE (Hectáreas)</u>				<u>% Sobredeclaración (1)</u>
	<u>Declarada admisible</u>	<u>Comprometida</u>	<u>Declarada Reducida(3)</u>	<u>Resuelta</u>	
OLIVAR EN PENDIENTE	9,85		9,85	9,85	0,00
TOTAL	9,85	9,85	9,85	9,85	

% PENALIZACIÓN**IMPORTE (Euros)**

<u>Admisibilidad (2)</u>	<u>Presentación tardía</u>	<u>Omisión declaración</u>	<u>Condicionalidad</u>		<u>Calculado(4)</u>	<u>FEADER(EJE2)</u>	<u>MAGRAMA</u>	<u>CAPDER</u>	<u>Total</u>
0,00	0,00	0,00	0,00	Pago realizado		1.786,28	163,67	282,90	2.232,85
				A pagar		840,60	77,02	133,13	1.050,75
				TOTAL	3.283,60	2.626,88	240,69	416,03	3.283,60

RECINTOS

<u>REFERENCIA SIGPAC</u>	<u>CULTIVO</u>	<u>S/R</u>	<u>CONV.</u>	<u>GRUPO PAGO</u>	<u>Declarada admisible</u>	<u>SUPERFICIE (Hectáreas)</u>		
					<u>Conv. SIGPAC</u>	<u>Control C.(5)</u>	<u>Determinada</u>	<u>Certificada</u>
21-016-011-00041-002	101000	S	NO	OLIVAR EN PENDIENTE	1,01		1,01	1,01
21-016-011-00042-003	101000	S	NO	OLIVAR EN PENDIENTE	0,22		0,22	0,22
21-016-011-00042-006	101000	S	NO	OLIVAR EN PENDIENTE	8,62		8,62	8,62

1. Reducciones previstas por sobredeclaración, artículo 16 del Reglamento (UE) nº 65/2011

2. Resolución de 3 de agosto de 2012 de la Dirección General de Fondos Agrarios (BOJA nº 159, 14 de agosto de 2012)

3. Superficie declarada admisible tras el ajuste con la conversión SIGPAC para el grupo de pago de herbáceos.

4. Menor valor entre la superficie declarada admisible tras el ajuste con la conversión SIGPAC y la comprometida admisible para el resto de grupos de pago

5. Se calcula sobre la superficie declarada reducida

6. Superficie de cultivo válido para la ayuda determinada en campo para el grupo de pago de herbáceos.

7. Superficie de cultivo válido para la ayuda determinada en campo tras el ajuste con la superficie comprometida admisible para el resto de grupos de pago

* Ayuda cofinanciada a través del Plan de Reestructuración del Tabaco de Andalucía contemplado en el Programa de Desarrollo Rural de Andalucía (2007-2013)

<u>APELLIDOS Y NOMBRE / RAZÓN SOCIAL</u>	<u>NIF</u>	<u>EXPEDIENTE</u>	<u>ANUALIDAD DE PAGO</u>
VALERO MOYA MANUEL	75538075A	5000071	6ª

Resumen de superficies

<u>GRUPO DE PAGO</u>	<u>SUPERFICIE (Hectáreas)</u>				<u>% Sobredeclaración (1)</u>
	<u>Declarada admisible</u>	<u>Comprometida</u>	<u>Declarada Reducida(3)</u>	<u>Resuelta</u>	
OLIVAR EN PENDIENTE	7,44		6,74	6,74	0,00
TOTAL	7,44	6,74	6,74	6,74	

% PENALIZACIÓN**IMPORTE (Euros)**

<u>Admisibilidad (2)</u>	<u>Presentación tardía</u>	<u>Omisión declaración</u>	<u>Condicionalidad</u>		<u>Calculado(4)</u>	<u>FEADER(EJE2)</u>	<u>MAGRAMA</u>	<u>CAPDER</u>	<u>Total</u>
0,00	0,00	0,00	0,00	Pago realizado		1.222,29	111,99	193,58	1.527,86
				A pagar		575,19	52,70	91,10	718,99
				TOTAL	2.246,85	1.797,48	164,69	284,68	2.246,85

RECINTOS

<u>REFERENCIA SIGPAC</u>	<u>CULTIVO S/R</u>	<u>CONV.</u>	<u>GRUPO PAGO</u>	<u>Declarada admisible</u>	<u>SUPERFICIE (Hectáreas)</u>	<u>Conv. SIGPAC</u>	<u>Control C.(5)</u>	<u>Determinada</u>	<u>Certificada</u>
21-016-007-00001-001	101000 S	NO	OLIVAR EN PENDIENTE	0,87				0,83	0,83
21-016-007-00007-001	101000 S	NO	OLIVAR EN PENDIENTE	4,04				3,38	3,45
21-016-015-00002-001	101000 S	NO	OLIVAR EN PENDIENTE	2,53				2,53	2,53

INCIDENCIA DESCRIPCIÓN

73104 Recinto declarado que no cumple en su totalidad con las normas de producción ecológica (compromiso anexo 1, Orden 24 marzo 2011)
 Recinto:21-016-007-00001-001 Cultivo:101000 OLIVAR-SIN VARIEDAD Secano Sup. Declarada:0,87 Sup. Certificada:0,83
 Recinto:21-016-007-00007-001 Cultivo:101000 OLIVAR-SIN VARIEDAD Secano Sup. Declarada:4,04 Sup. Certificada:3,45

<u>APELLIDOS Y NOMBRE / RAZÓN SOCIAL</u>	<u>NIF</u>	<u>EXPEDIENTE</u>	<u>ANUALIDAD DE PAGO</u>
VALIENTE DOMINGUEZ ARTEMIO	29356093C	5005547	4ª

Resumen de superficies

<u>GRUPO DE PAGO</u>	<u>SUPERFICIE (Hectáreas)</u>				<u>% Sobredeclaración (1)</u>
	<u>Declarada admisible</u>	<u>Comprometida</u>	<u>Declarada Reducida(3)</u>	<u>Resuelta</u>	
OLIVAR EN PENDIENTE	5,85		5,85	5,85	0,00
TOTAL	5,85	5,85	5,85	5,85	

% PENALIZACIÓN**IMPORTE (Euros)**

<u>Admisibilidad (2)</u>	<u>Presentación tardía</u>	<u>Omisión declaración</u>	<u>Condicionalidad</u>		<u>Calculado(4)</u>	<u>FEADER(EJE2)</u>	<u>MAGRAMA</u>	<u>CAPDER</u>	<u>Total</u>
0,00	0,00	0,00	0,00	Pago realizado		1.060,89	97,21	168,01	1.326,11
				A pagar		499,24	45,74	79,07	624,05
				TOTAL	1.950,16	1.560,13	142,95	247,08	1.950,16

RECINTOS

<u>REFERENCIA SIGPAC</u>	<u>CULTIVO S/R</u>	<u>CONV.</u>	<u>GRUPO PAGO</u>	<u>Declarada admisible</u>	<u>SUPERFICIE (Hectáreas)</u>	<u>Conv. SIGPAC</u>	<u>Control C.(5)</u>	<u>Determinada</u>	<u>Certificada</u>
21-008-010-00303-004	101000 S	NO	OLIVAR EN PENDIENTE	5,85				5,85	5,84

INCIDENCIA DESCRIPCIÓN

73104 Recinto declarado que no cumple en su totalidad con las normas de producción ecológica (compromiso anexo 1, Orden 24 marzo 2011)
 Recinto:21-008-010-00303-004 Cultivo:101000 OLIVAR-SIN VARIEDAD Secano Sup. Declarada:5,85 Sup. Certificada:5,84

1. Reducciones previstas por sobredeclaración, artículo 16 del Reglamento (UE) nº 65/2011

2. Resolución de 3 de agosto de 2012 de la Dirección General de Fondos Agrarios (BOJA nº 159, 14 de agosto de 2012)

3. Superficie declarada admisible tras el ajuste con la conversión SIGPAC para el grupo de pago de herbáceos.

4. Menor valor entre la superficie declarada admisible tras el ajuste con la conversión SIGPAC y la comprometida admisible para el resto de grupos de pago

5. Se calcula sobre la superficie declarada reducida

6. Superficie de cultivo válido para la ayuda determinada en campo para el grupo de pago de herbáceos.

7. Superficie de cultivo válido para la ayuda determinada en campo tras el ajuste con la superficie comprometida admisible para el resto de grupos de pago

* Ayuda cofinanciada a través del Plan de Reestructuración del Tabaco de Andalucía contemplado en el Programa de Desarrollo Rural de Andalucía (2007-2013)

<u>APellidos y nombre / RAZÓN SOCIAL</u>	<u>NIF</u>	<u>EXPEDIENTE</u>	<u>ANUALIDAD DE PAGO</u>
VARGAS SOUSA RUT VIRGINIA	29438100D	5009087	7ª

Resumen de superficies

<u>GRUPO DE PAGO</u>	<u>SUPERFICIE (Hectáreas)</u>				<u>% Sobredeclaración (1)</u>
	<u>Declarada admisible</u>	<u>Comprometida</u>	<u>Declarada Reducida(3)</u>	<u>Resuelta</u>	
OLIVAR EN PENDIENTE	9,33		9,10	9,10	0,00
OLIVAR	0,06		0,06	0,06	0,00
TOTAL	9,39	9,17	9,16	9,16	

% PENALIZACIÓN**IMPORTE (Euros)**

<u>Admisibilidad (2)</u>	<u>Presentación tardía</u>	<u>Omisión declaración</u>	<u>Condicionalidad</u>	<u>Pago realizado</u>	<u>Calculado(4)</u>	<u>FEADER(EJE2)</u>	<u>MAGRAMA</u>	<u>CAPDER</u>	<u>Total</u>
20,00	0,00	0,00	0,00			1.326,56	121,54	210,11	1.658,21
				A pagar		624,26	57,20	98,87	780,33
				TOTAL	3.048,17	1.950,82	178,74	308,98	2.438,54

RECINTOS

<u>REFERENCIA SIGPAC</u>	<u>CULTIVO</u>	<u>S/R</u>	<u>CONV.</u>	<u>GRUPO PAGO</u>	<u>Declarada admisible</u>	<u>SUPERFICIE (Hectáreas)</u>			
					<u>Conv. SIGPAC</u>	<u>Control C.(5)</u>	<u>Determinada</u>	<u>Certificada</u>	
21-061-003-00050-003	101000	S	NO	OLIVAR EN PENDIENTE	0,72			0,70	0,72
21-061-004-00032-002	101000	S	NO	OLIVAR EN PENDIENTE	0,94	0,94		0,94	0,94
21-061-004-00034-001	101000	S	NO	OLIVAR EN PENDIENTE	0,38			0,37	0,38
21-061-004-00035-001	101000	S	NO	OLIVAR EN PENDIENTE	0,95			0,94	0,95
21-061-004-00044-001	101000	S	NO	OLIVAR EN PENDIENTE	1,22			1,08	0,95
21-061-004-00177-014	101000	S	NO	OLIVAR EN PENDIENTE	5,12	5,07		5,07	5,13
21-061-004-00177-016	101000	S	NO	OLIVAR	0,06			0,06	0,09

INCIDENCIA DESCRIPCIÓN

73104 Recinto declarado que no cumple en su totalidad con las normas de producción ecológica (compromiso anexo 1, Orden 24 marzo 2011)
 Recinto:21-061-004-00044-001 Cultivo:101000 OLIVAR-SIN VARIEDAD Secano Sup. Declarada:1,22 Sup. Certificada:0,95

<u>Id. Com</u>	<u>Compromiso</u>	<u>% admisibilidad</u>
C1_03	Cumplir con las normas de producción establecidas en el Reglamento (CE) nº 834/2007, del Consejo, de 28 de junio de 2007, que regula la producción ecológica.	20,00



1. Reducciones previstas por sobredeclaración, artículo 16 del Reglamento (UE) nº 65/2011

2. Resolución de 3 de agosto de 2012 de la Dirección General de Fondos Agrarios (BOJA nº 159, 14 de agosto de 2012)

3. Superficie declarada admisible tras el ajuste con la conversión SIGPAC para el grupo de pago de herbáceos.

Menor valor entre la superficie declarada admisible tras el ajuste con la conversión SIGPAC y la comprometida admisible para el resto de grupos de pago

4. Se calcula sobre la superficie declarada reducida

5. Superficie de cultivo válido para la ayuda determinada en campo para el grupo de pago de herbáceos.

Superficie de cultivo válido para la ayuda determinada en campo tras el ajuste con la superficie comprometida admisible para el resto de grupos de pago

* Ayuda cofinanciada a través del Plan de Reestructuración del Tabaco de Andalucía contemplado en el Programa de Desarrollo Rural de Andalucía (2007-2013)

<u>APELLIDOS Y NOMBRE / RAZÓN SOCIAL</u>	<u>NIF</u>	<u>EXPEDIENTE</u>	<u>ANUALIDAD DE PAGO</u>
VAZQUEZ CAMPOS APOLONIO	75523195G	5005467	4ª

Resumen de superficies

<u>GRUPO DE PAGO</u>	<u>SUPERFICIE (Hectáreas)</u>				<u>% Sobredeclaración (1)</u>
	<u>Declarada admisible</u>	<u>Comprometida</u>	<u>Declarada Reducida(3)</u>	<u>Resuelta</u>	
OLIVAR EN PENDIENTE	2,84		2,84	2,84	0,00
TOTAL	2,84	3,16	2,84	2,84	

% PENALIZACIÓN**IMPORTE (Euros)**

<u>Admisibilidad (2)</u>	<u>Presentación tardía</u>	<u>Omisión declaración</u>	<u>Condicionalidad</u>		<u>Calculado(4)</u>	<u>FEADER(EJE2)</u>	<u>MAGRAMA</u>	<u>CAPDER</u>	<u>Total</u>	
0,00	0,00	0,00	0,00	Pago realizado		515,03	47,19	81,56	643,78	
				A pagar		242,37	22,21	38,38	302,96	
				TOTAL		946,74	757,40	69,40	119,94	946,74

RECINTOS

<u>REFERENCIA SIGPAC</u>	<u>CULTIVO S/R</u>	<u>CONV.</u>	<u>GRUPO PAGO</u>	<u>Declarada admisible</u>	<u>SUPERFICIE (Hectáreas)</u>	<u>Conv. SIGPAC Control C.(5)</u>	<u>Determinada</u>	<u>Certificada</u>
21-008-010-00038-001	101000 S	NO	OLIVAR EN PENDIENTE	2,84	2,84		2,84	2,84

INCIDENCIA DESCRIPCIÓN

73103	El recinto declarado no cumple con las normas de producción ecológica (compromiso anexo 1, Orden 24 marzo 2011) Recinto:21-008-010-00038-006 Cultivo:101000 OLIVAR-SIN VARIEDAD Secano								
73105	Cultivo, variedad, régimen y/o uso del recinto SIGPAC no compatible con la submedida (anexo 9, Orden 24 marzo 2011) Recinto:21-008-010-00038-006 Cultivo:101000 OLIVAR-SIN VARIEDAD Secano Uso Sigpac:TA								

<u>APELLIDOS Y NOMBRE / RAZÓN SOCIAL</u>	<u>NIF</u>	<u>EXPEDIENTE</u>	<u>ANUALIDAD DE PAGO</u>
VAZQUEZ CARBALLAR ANTONIO	29362084P	5007648	7ª

Resumen de superficies

<u>GRUPO DE PAGO</u>	<u>SUPERFICIE (Hectáreas)</u>				<u>% Sobredeclaración (1)</u>
	<u>Declarada admisible</u>	<u>Comprometida</u>	<u>Declarada Reducida(3)</u>	<u>Resuelta</u>	
OLIVAR EN PENDIENTE	0,16		0,14	0,14	0,00
OLIVAR	1,79		1,79	1,79	0,00
TOTAL	1,95	1,93	1,93	1,93	

% PENALIZACIÓN**IMPORTE (Euros)**

<u>Admisibilidad (2)</u>	<u>Presentación tardía</u>	<u>Omisión declaración</u>	<u>Condicionalidad</u>		<u>Calculado(4)</u>	<u>FEADER(EJE2)</u>	<u>MAGRAMA</u>	<u>CAPDER</u>	<u>Total</u>	
0,00	0,00	0,00	0,00	Pago realizado		262,28	24,03	41,53	327,84	
				A pagar		123,42	11,31	19,55	154,28	
				TOTAL		482,12	385,70	35,34	61,08	482,12

RECINTOS

<u>REFERENCIA SIGPAC</u>	<u>CULTIVO S/R</u>	<u>CONV.</u>	<u>GRUPO PAGO</u>	<u>Declarada admisible</u>	<u>SUPERFICIE (Hectáreas)</u>	<u>Conv. SIGPAC Control C.(5)</u>	<u>Determinada</u>	<u>Certificada</u>
21-068-020-00154-001	101000 S	NO	OLIVAR	1,79			1,79	1,79
21-068-020-00380-001	101000 S	NO	OLIVAR EN PENDIENTE	0,07			0,05	0,07
21-068-020-00382-002	101000 S	NO	OLIVAR EN PENDIENTE	0,09			0,09	0,09



1. Reducciones previstas por sobredeclaración, artículo 16 del Reglamento (UE) nº 65/2011

2. Resolución de 3 de agosto de 2012 de la Dirección General de Fondos Agrarios (BOJA nº 159, 14 de agosto de 2012)

3. Superficie declarada admisible tras el ajuste con la conversión SIGPAC para el grupo de pago de herbáceos.

4. Menor valor entre la superficie declarada admisible tras el ajuste con la conversión SIGPAC y la comprometida admisible para el resto de grupos de pago

5. Se calcula sobre la superficie declarada reducida

6. Superficie de cultivo válido para la ayuda determinada en campo para el grupo de pago de herbáceos.

7. Superficie de cultivo válido para la ayuda determinada en campo tras el ajuste con la superficie comprometida admisible para el resto de grupos de pago

* Ayuda cofinanciada a través del Plan de Reestructuración del Tabaco de Andalucía contemplado en el Programa de Desarrollo Rural de Andalucía (2007-2013)

<u>APELLIDOS Y NOMBRE / RAZÓN SOCIAL</u>	<u>NIF</u>	<u>EXPEDIENTE</u>	<u>ANUALIDAD DE PAGO</u>
VAZQUEZ CASTILLA MIGUEL CARLOS	29435195W	5001267	4ª

Resumen de superficies

<u>GRUPO DE PAGO</u>	<u>SUPERFICIE (Hectáreas)</u>				<u>% Sobredeclaración (1)</u>
	<u>Declarada admisible</u>	<u>Comprometida</u>	<u>Declarada Reducida(3)</u>	<u>Resuelta</u>	
OLIVAR EN PENDIENTE	2,70		2,70	2,70	0,00
TOTAL	2,70	2,70	2,70	2,70	

% PENALIZACIÓN**IMPORTE (Euros)**

<u>Admisibilidad (2)</u>	<u>Presentación tardía</u>	<u>Omisión declaración</u>	<u>Condicionalidad</u>		<u>Calculado(4)</u>	<u>FEADER(EJE2)</u>	<u>MAGRAMA</u>	<u>CAPDER</u>	<u>Total</u>
0,00	0,00	0,00	0,00	Pago realizado		489,64	44,87	77,54	612,05
				A pagar		230,42	21,11	36,49	288,02
				TOTAL	900,07	720,06	65,98	114,03	900,07

RECINTOS

<u>REFERENCIA SIGPAC</u>	<u>CULTIVO S/R</u>	<u>CONV.</u>	<u>GRUPO PAGO</u>	<u>Declarada admisible</u>	<u>SUPERFICIE (Hectáreas)</u>		
					<u>Conv. SIGPAC</u>	<u>Control C.(5)</u>	<u>Determinada Certificada</u>
21-008-010-00242-002	101000 S	NO	OLIVAR EN PENDIENTE	0,48		0,48	0,48
21-008-010-00243-005	101000 S	NO	OLIVAR EN PENDIENTE	1,12		1,12	1,12
21-008-010-00243-009	101000 S	NO	OLIVAR EN PENDIENTE	0,25		0,25	0,25
21-008-010-00243-010	101000 S	NO	OLIVAR EN PENDIENTE	0,03		0,03	0,03
21-008-010-00489-003	101000 S	NO	OLIVAR EN PENDIENTE	0,82		0,82	0,82

<u>APELLIDOS Y NOMBRE / RAZÓN SOCIAL</u>	<u>NIF</u>	<u>EXPEDIENTE</u>	<u>ANUALIDAD DE PAGO</u>
VAZQUEZ CHACON ADELAI DA	28280233P	5000800	7ª

Resumen de superficies

<u>GRUPO DE PAGO</u>	<u>SUPERFICIE (Hectáreas)</u>				<u>% Sobredeclaración (1)</u>
	<u>Declarada admisible</u>	<u>Comprometida</u>	<u>Declarada Reducida(3)</u>	<u>Resuelta</u>	
OLIVAR EN PENDIENTE	2,49		2,36	2,36	0,00
TOTAL	2,49	2,36	2,36	2,36	

% PENALIZACIÓN**IMPORTE (Euros)**

<u>Admisibilidad (2)</u>	<u>Presentación tardía</u>	<u>Omisión declaración</u>	<u>Condicionalidad</u>		<u>Calculado(4)</u>	<u>FEADER(EJE2)</u>	<u>MAGRAMA</u>	<u>CAPDER</u>	<u>Total</u>
0,00	0,00	0,00	0,00	Pago realizado		427,98	39,22	67,78	534,98
				A pagar		201,40	18,45	31,90	251,75
				TOTAL	786,73	629,38	57,67	99,68	786,73

RECINTOS

<u>REFERENCIA SIGPAC</u>	<u>CULTIVO S/R</u>	<u>CONV.</u>	<u>GRUPO PAGO</u>	<u>Declarada admisible</u>	<u>SUPERFICIE (Hectáreas)</u>		
					<u>Conv. SIGPAC</u>	<u>Control C.(5)</u>	<u>Determinada Certificada</u>
21-068-020-00290-002	101000 S	NO	OLIVAR EN PENDIENTE	0,30		0,20	0,30
21-068-020-00295-001	101000 S	NO	OLIVAR EN PENDIENTE	2,19		2,16	2,19



1. Reducciones previstas por sobredeclaración, artículo 16 del Reglamento (UE) nº 65/2011

2. Resolución de 3 de agosto de 2012 de la Dirección General de Fondos Agrarios (BOJA nº 159, 14 de agosto de 2012)

3. Superficie declarada admisible tras el ajuste con la conversión SIGPAC para el grupo de pago de herbáceos.

Menor valor entre la superficie declarada admisible tras el ajuste con la conversión SIGPAC y la comprometida admisible para el resto de grupos de pago

4. Se calcula sobre la superficie declarada reducida

5. Superficie de cultivo válido para la ayuda determinada en campo para el grupo de pago de herbáceos.

Superficie de cultivo válido para la ayuda determinada en campo tras el ajuste con la superficie comprometida admisible para el resto de grupos de pago

* Ayuda cofinanciada a través del Plan de Reestructuración del Tabaco de Andalucía contemplado en el Programa de Desarrollo Rural de Andalucía (2007-2013)

<u>APELLIDOS Y NOMBRE / RAZÓN SOCIAL</u>	<u>NIF</u>	<u>EXPEDIENTE</u>	<u>ANUALIDAD DE PAGO</u>
VAZQUEZ DE TOVAR ESPERANZA	29316431X	5000581	7ª

Resumen de superficies

<u>GRUPO DE PAGO</u>	<u>SUPERFICIE (Hectáreas)</u>				<u>% Sobredeclaración (1)</u>
	<u>Declarada admisible</u>	<u>Comprometida</u>	<u>Declarada Reducida(3)</u>	<u>Resuelta</u>	
OLIVAR EN PENDIENTE	10,90		10,23	10,23	0,00
TOTAL	10,90	10,23	10,23	10,23	

% PENALIZACIÓN**IMPORTE (Euros)**

<u>Admisibilidad (2)</u>	<u>Presentación tardía</u>	<u>Omisión declaración</u>	<u>Condicionalidad</u>		<u>Calculado(4)</u>	<u>FEADER(EJE2)</u>	<u>MAGRAMA</u>	<u>CAPDER</u>	<u>Total</u>
0,00	0,00	0,00	0,00	Pago realizado		1.855,19	169,98	293,81	2.318,98
				A pagar		873,03	79,99	138,27	1.091,29
				TOTAL	3.410,27	2.728,22	249,97	432,08	3.410,27

RECINTOS

<u>REFERENCIA SIGPAC</u>	<u>CULTIVO S/R</u>	<u>CONV.</u>	<u>GRUPO PAGO</u>	<u>Declarada admisible</u>	<u>SUPERFICIE (Hectáreas)</u>		
					<u>Conv. SIGPAC</u>	<u>Control C.(5)</u>	<u>Determinada Certificada</u>
21-007-001-00051-001	101000 S	NO	OLIVAR EN PENDIENTE	0,67	0,59		0,59 0,67
21-007-001-00052-002	101000 S	NO	OLIVAR EN PENDIENTE	3,70			3,17 3,70
21-007-001-00066-001	101000 S	NO	OLIVAR EN PENDIENTE	5,30			5,24 5,30
21-026-003-00104-002	101000 S	NO	OLIVAR EN PENDIENTE	1,03			1,03 1,03
21-026-003-00104-003	101000 S	NO	OLIVAR EN PENDIENTE	0,20			0,20 0,20



1. Reducciones previstas por sobredeclaración, artículo 16 del Reglamento (UE) nº 65/2011

2. Resolución de 3 de agosto de 2012 de la Dirección General de Fondos Agrarios (BOJA nº 159, 14 de agosto de 2012)

3. Superficie declarada admisible tras el ajuste con la conversión SIGPAC para el grupo de pago de herbáceos.

Menor valor entre la superficie declarada admisible tras el ajuste con la conversión SIGPAC y la comprometida admisible para el resto de grupos de pago

4. Se calcula sobre la superficie declarada reducida

5. Superficie de cultivo válido para la ayuda determinada en campo para el grupo de pago de herbáceos.

Superficie de cultivo válido para la ayuda determinada en campo tras el ajuste con la superficie comprometida admisible para el resto de grupos de pago

* Ayuda cofinanciada a través del Plan de Reestructuración del Tabaco de Andalucía contemplado en el Programa de Desarrollo Rural de Andalucía (2007-2013)

<u>APELLIDOS Y NOMBRE / RAZÓN SOCIAL</u>	<u>NIF</u>	<u>EXPEDIENTE</u>	<u>ANUALIDAD DE PAGO</u>		
VAZQUEZ FALCON FERNANDO	28366869A	5007611	7ª		
Resumen de superficies					
GRUPO DE PAGO	SUPERFICIE (Hectáreas)				
	<u>Declarada admisible</u>	<u>Comprometida</u>	<u>Declarada Reducida(3)</u>	<u>Resuelta</u>	<u>% Sobredeclaración (1)</u>
OLIVAR EN PENDIENTE	5,65		5,04	5,04	0,00
OLIVAR	1,46		1,40	1,40	0,00
TOTAL	7,11	6,44	6,44	6,44	

% PENALIZACIÓN				IMPORTE (Euros)					
<u>Admisibilidad (2)</u>	<u>Presentación tardía</u>	<u>Omisión declaración</u>	<u>Condicionalidad</u>	<u>Calculado(4)</u>	<u>FEADER(EJE2)</u>	<u>MAGRAMA</u>	<u>CAPDER</u>	<u>Total</u>	
0,00	0,00	0,00	0,00	Pago realizado	1.099,27	100,72	174,09	1.374,08	
				A pagar	517,30	47,40	81,93	646,63	
				TOTAL	2.020,71	1.616,57	148,12	256,02	2.020,71

RECINTOS

<u>REFERENCIA SIGPAC</u>	<u>CULTIVO</u>	<u>S/R</u>	<u>CONV.</u>	<u>GRUPO PAGO</u>	<u>Declarada admisible</u>	<u>SUPERFICIE (Hectáreas)</u>		
					<u>Conv. SIGPAC</u>	<u>Control C.(5)</u>	<u>Determinada</u>	<u>Certificada</u>
21-068-020-00019-001	101000	S	NO	OLIVAR EN PENDIENTE	2,87		2,56	2,87
21-068-020-00023-001	101000	S	NO	OLIVAR EN PENDIENTE	1,32		1,20	1,32
21-068-020-00023-002	101000	S	NO	OLIVAR	0,17		0,17	0,17
21-068-020-00023-003	101000	S	NO	OLIVAR	0,18		0,18	0,18
21-068-020-00023-004	101000	S	NO	OLIVAR	0,02		0,02	0,02
21-068-020-00023-006	101000	S	NO	OLIVAR	0,19		0,19	0,19
21-068-020-00023-007	101000	S	NO	OLIVAR EN PENDIENTE	0,04		0,04	0,04
21-068-020-00174-003	101000	S	NO	OLIVAR EN PENDIENTE	0,46		0,46	0,46
21-068-020-00182-002	101000	S	NO	OLIVAR EN PENDIENTE	0,37		0,28	0,37
21-068-020-00424-003	101000	S	NO	OLIVAR	0,09		0,08	0,09
21-068-020-00424-004	101000	S	NO	OLIVAR EN PENDIENTE	0,06		0,05	0,06
21-068-020-00432-002	101000	S	NO	OLIVAR	0,81		0,76	0,81
21-068-020-00451-001	101000	S	NO	OLIVAR EN PENDIENTE	0,53		0,45	0,53



1. Reducciones previstas por sobredeclaración, artículo 16 del Reglamento (UE) nº 65/2011

2. Resolución de 3 de agosto de 2012 de la Dirección General de Fondos Agrarios (BOJA nº 159, 14 de agosto de 2012)

3. Superficie declarada admisible tras el ajuste con la conversión SIGPAC para el grupo de pago de herbáceos.

Menor valor entre la superficie declarada admisible tras el ajuste con la conversión SIGPAC y la comprometida admisible para el resto de grupos de pago

4. Se calcula sobre la superficie declarada reducida

5. Superficie de cultivo válido para la ayuda determinada en campo para el grupo de pago de herbáceos.

Superficie de cultivo válido para la ayuda determinada en campo tras el ajuste con la superficie comprometida admisible para el resto de grupos de pago

* Ayuda cofinanciada a través del Plan de Reestructuración del Tabaco de Andalucía contemplado en el Programa de Desarrollo Rural de Andalucía (2007-2013)

<u>APELLIDOS Y NOMBRE / RAZÓN SOCIAL</u>	<u>NIF</u>	<u>EXPEDIENTE</u>	<u>ANUALIDAD DE PAGO</u>
VAZQUEZ FALCON JOSE MARIA	27781808Q	5005126	7ª

Resumen de superficies

<u>GRUPO DE PAGO</u>	<u>SUPERFICIE (Hectáreas)</u>				<u>% Sobredeclaración (1)</u>
	<u>Declarada admisible</u>	<u>Comprometida</u>	<u>Declarada Reducida(3)</u>	<u>Resuelta</u>	
OLIVAR EN PENDIENTE	5,25		4,74	4,74	0,00
OLIVAR	1,28		1,20	1,20	0,00
TOTAL	6,53	5,94	5,94	5,94	

% PENALIZACIÓN**IMPORTE (Euros)**

<u>Admisibilidad (2)</u>	<u>Presentación tardía</u>	<u>Omisión declaración</u>	<u>Condicionalidad</u>		<u>Calculado(4)</u>	<u>FEADER(EJE2)</u>	<u>MAGRAMA</u>	<u>CAPDER</u>	<u>Total</u>
0,00	0,00	0,00	0,00	Pago realizado		1.018,40	93,31	161,28	1.272,99
				A pagar		479,25	43,91	75,90	599,06
				TOTAL	1.872,05	1.497,65	137,22	237,18	1.872,05

RECINTOS

<u>REFERENCIA SIGPAC</u>	<u>CULTIVO</u>	<u>S/R</u>	<u>CONV.</u>	<u>GRUPO PAGO</u>	<u>Declarada admisible</u>	<u>SUPERFICIE (Hectáreas)</u>			
					<u>Conv. SIGPAC</u>	<u>Control C.(5)</u>	<u>Determinada</u>	<u>Certificada</u>	
21-068-020-00025-001	101000	S	NO	OLIVAR EN PENDIENTE	1,13			1,07	1,13
21-068-020-00386-002	101000	S	NO	OLIVAR EN PENDIENTE	0,31			0,22	0,31
21-068-020-00402-007	101000	S	NO	OLIVAR	0,22			0,20	0,22
21-068-020-00403-014	101000	S	NO	OLIVAR EN PENDIENTE	3,81			3,45	3,81
21-068-020-00434-002	101000	S	NO	OLIVAR	0,05			0,04	0,05
21-068-020-00434-005	101000	S	NO	OLIVAR	0,03			0,03	0,03
21-068-020-00434-006	101000	S	NO	OLIVAR	0,04			0,04	0,04
21-068-020-00434-007	101000	S	NO	OLIVAR	0,01			0,01	0,01
21-068-020-00434-008	101000	S	NO	OLIVAR	0,93			0,88	0,93



1. Reducciones previstas por sobredeclaración, artículo 16 del Reglamento (UE) nº 65/2011

2. Resolución de 3 de agosto de 2012 de la Dirección General de Fondos Agrarios (BOJA nº 159, 14 de agosto de 2012)

3. Superficie declarada admisible tras el ajuste con la conversión SIGPAC para el grupo de pago de herbáceos.

Menor valor entre la superficie declarada admisible tras el ajuste con la conversión SIGPAC y la comprometida admisible para el resto de grupos de pago

4. Se calcula sobre la superficie declarada reducida

5. Superficie de cultivo válido para la ayuda determinada en campo para el grupo de pago de herbáceos.

Superficie de cultivo válido para la ayuda determinada en campo tras el ajuste con la superficie comprometida admisible para el resto de grupos de pago

* Ayuda cofinanciada a través del Plan de Reestructuración del Tabaco de Andalucía contemplado en el Programa de Desarrollo Rural de Andalucía (2007-2013)

<u>APellidos y nombre / RAZÓN SOCIAL</u>	<u>NIF</u>	<u>EXPEDIENTE</u>	<u>ANUALIDAD DE PAGO</u>		
VAZQUEZ GARCIA JOSEFA	75538039J	5007732	7ª		
Resumen de superficies					
			SUPERFICIE (Hectáreas)		
GRUPO DE PAGO		<u>Declarada admisible</u>	<u>Comprometida</u>	<u>Declarada Reducida(3)</u>	<u>Resuelta</u>
OLIVAR EN PENDIENTE		2,65		2,39	2,39
TOTAL		2,65	2,39	2,39	2,39

% PENALIZACIÓN				IMPORTE (Euros)					
<u>Admisibilidad (2)</u>	<u>Presentación tardía</u>	<u>Omisión declaración</u>	<u>Condicionalidad</u>	<u>Calculado(4)</u>	<u>FEADER(EJE2)</u>	<u>MAGRAMA</u>	<u>CAPDER</u>	<u>Total</u>	
0,00	0,00	0,00	0,00	Pago realizado	433,42	39,71	68,65	541,78	
				A pagar	203,96	18,69	32,30	254,95	
				TOTAL	796,73	637,38	58,40	100,95	796,73

RECINTOS					SUPERFICIE (Hectáreas)				
<u>REFERENCIA SIGPAC</u>	<u>CULTIVO</u>	<u>S/R</u>	<u>CONV.</u>	<u>GRUPO PAGO</u>	<u>Declarada admisible</u>	<u>Conv. SIGPAC</u>	<u>Control C.(5)</u>	<u>Determinada</u>	<u>Certificada</u>
21-068-002-00107-002	101000	S	NO	OLIVAR EN PENDIENTE	0,91	0,75		0,75	0,79
21-068-020-00036-001	101000	S	NO	OLIVAR EN PENDIENTE	0,63			0,62	0,62
21-068-020-00232-001	101000	S	NO	OLIVAR EN PENDIENTE	1,11			1,02	1,07

INCIDENCIA DESCRIPCIÓN

73103	El recinto declarado no cumple con las normas de producción ecológica (compromiso anexo 1, Orden 24 marzo 2011) Recinto:21-068-002-00107-001 Cultivo:101000 OLIVAR-SIN VARIEDAD Secano								
73104	Recinto declarado que no cumple en su totalidad con las normas de producción ecológica (compromiso anexo 1, Orden 24 marzo 2011) Recinto:21-068-002-00107-002 Cultivo:101000 OLIVAR-SIN VARIEDAD Secano Sup. Declarada:0,91 Sup. Certificada:0,79 Recinto:21-068-020-00036-001 Cultivo:101000 OLIVAR-SIN VARIEDAD Secano Sup. Declarada:0,63 Sup. Certificada:0,62 Recinto:21-068-020-00232-001 Cultivo:101000 OLIVAR-SIN VARIEDAD Secano Sup. Declarada:1,11 Sup. Certificada:1,07								
73105	Cultivo, variedad, régimen y/o uso del recinto SIGPAC no compatible con la submedida (anexo 9, Orden 24 marzo 2011) Recinto:21-068-002-00107-001 Cultivo:101000 OLIVAR-SIN VARIEDAD Secano Uso Sigpac:IM								



1. Reducciones previstas por sobredeclaración, artículo 16 del Reglamento (UE) nº 65/2011

2. Resolución de 3 de agosto de 2012 de la Dirección General de Fondos Agrarios (BOJA nº 159, 14 de agosto de 2012)

3. Superficie declarada admisible tras el ajuste con la conversión SIGPAC para el grupo de pago de herbáceos.

Menor valor entre la superficie declarada admisible tras el ajuste con la conversión SIGPAC y la comprometida admisible para el resto de grupos de pago

4. Se calcula sobre la superficie declarada reducida

5. Superficie de cultivo válido para la ayuda determinada en campo para el grupo de pago de herbáceos.

Superficie de cultivo válido para la ayuda determinada en campo tras el ajuste con la superficie comprometida admisible para el resto de grupos de pago

* Ayuda cofinanciada a través del Plan de Reestructuración del Tabaco de Andalucía contemplado en el Programa de Desarrollo Rural de Andalucía (2007-2013)

<u>APELLIDOS Y NOMBRE / RAZÓN SOCIAL</u>	<u>NIF</u>	<u>EXPEDIENTE</u>	<u>ANUALIDAD DE PAGO</u>
VAZQUEZ LARGO DEMETRIO	75497920Y	5003803	6ª

Resumen de superficies

<u>GRUPO DE PAGO</u>	<u>SUPERFICIE (Hectáreas)</u>				<u>% Sobredeclaración (1)</u>
	<u>Declarada admisible</u>	<u>Comprometida</u>	<u>Declarada Reducida(3)</u>	<u>Resuelta</u>	
OLIVAR EN PENDIENTE	6,06		5,66	5,66	0,00
TOTAL	6,06	5,66	5,66	5,66	

% PENALIZACIÓN**IMPORTE (Euros)**

<u>Admisibilidad (2)</u>	<u>Presentación tardía</u>	<u>Omisión declaración</u>	<u>Condicionalidad</u>		<u>Calculado(4)</u>	<u>FEADER(EJE2)</u>	<u>MAGRAMA</u>	<u>CAPDER</u>	<u>Total</u>
0,00	0,00	0,00	0,00	Pago realizado		1.026,43	94,04	162,57	1.283,04
				A pagar		483,02	44,26	76,50	603,78
				TOTAL	1.886,82	1.509,45	138,30	239,07	1.886,82

RECINTOS

<u>REFERENCIA SIGPAC</u>	<u>CULTIVO S/R</u>	<u>CONV.</u>	<u>GRUPO PAGO</u>	<u>SUPERFICIE (Hectáreas)</u>			
				<u>Declarada admisible</u>	<u>Conv. SIGPAC</u>	<u>Control C.(5)</u>	<u>Determinada Certificada</u>
21-029-014-00087-005	101000 S	NO	OLIVAR EN PENDIENTE	0,04		0,04	0,04
21-029-014-00087-006	101000 S	NO	OLIVAR EN PENDIENTE	4,75		4,41	4,75
21-029-014-00098-005	101000 S	NO	OLIVAR EN PENDIENTE	0,03		0,03	0,03
21-029-014-00098-006	101000 S	NO	OLIVAR EN PENDIENTE	0,04		0,04	0,04
21-029-014-00098-007	101000 S	NO	OLIVAR EN PENDIENTE	0,56		0,50	0,56
21-029-014-00099-001	101000 S	NO	OLIVAR EN PENDIENTE	0,64		0,64	0,64



1. Reducciones previstas por sobredeclaración, artículo 16 del Reglamento (UE) nº 65/2011

2. Resolución de 3 de agosto de 2012 de la Dirección General de Fondos Agrarios (BOJA nº 159, 14 de agosto de 2012)

3. Superficie declarada admisible tras el ajuste con la conversión SIGPAC para el grupo de pago de herbáceos.

Menor valor entre la superficie declarada admisible tras el ajuste con la conversión SIGPAC y la comprometida admisible para el resto de grupos de pago

4. Se calcula sobre la superficie declarada reducida

5. Superficie de cultivo válido para la ayuda determinada en campo para el grupo de pago de herbáceos.

Superficie de cultivo válido para la ayuda determinada en campo tras el ajuste con la superficie comprometida admisible para el resto de grupos de pago

* Ayuda cofinanciada a través del Plan de Reestructuración del Tabaco de Andalucía contemplado en el Programa de Desarrollo Rural de Andalucía (2007-2013)

<u>APELLIDOS Y NOMBRE / RAZÓN SOCIAL</u>	<u>NIF</u>	<u>EXPEDIENTE</u>	<u>ANUALIDAD DE PAGO</u>
VAZQUEZ LOPEZ JOSE ANGEL	29430720N	5010037	6ª

Resumen de superficies

<u>GRUPO DE PAGO</u>	<u>SUPERFICIE (Hectáreas)</u>				<u>% Sobredeclaración (1)</u>
	<u>Declarada admisible</u>	<u>Comprometida</u>	<u>Declarada Reducida(3)</u>	<u>Resuelta</u>	
OLIVAR EN PENDIENTE	4,58		3,87	3,87	0,00
OLIVAR	0,59		0,50	0,50	0,00
TOTAL	5,17	4,37	4,37	4,37	

% PENALIZACIÓN**IMPORTE (Euros)**

<u>Admisibilidad (2)</u>	<u>Presentación tardía</u>	<u>Omisión declaración</u>	<u>Condicionalidad</u>		<u>Calculado(4)</u>	<u>FEADER(EJE2)</u>	<u>MAGRAMA</u>	<u>CAPDER</u>	<u>Total</u>
0,00	0,00	0,00	0,00	Pago realizado		767,95	70,37	121,62	959,94
				A pagar		361,39	33,11	57,24	451,74
				TOTAL	1.411,68	1.129,34	103,48	178,86	1.411,68

RECINTOS

<u>REFERENCIA SIGPAC</u>	<u>CULTIVO</u>	<u>S/R</u>	<u>CONV.</u>	<u>GRUPO PAGO</u>	<u>Declarada admisible</u>	<u>SUPERFICIE (Hectáreas)</u>			
					<u>Conv. SIGPAC</u>	<u>Control C.(5)</u>	<u>Determinada</u>	<u>Certificada</u>	
21-031-001-00132-002	101000	S		OLIVAR EN PENDIENTE	0,06			0,06	0,00
21-031-002-00236-004	101000	S	NO	OLIVAR	0,05			0,05	0,05
21-031-002-00236-005	101000	S	NO	OLIVAR	0,48			0,48	0,48
21-031-002-00236-007	101000	S	NO	OLIVAR	0,06			0,06	0,06
21-031-008-00326-001	101000	S		OLIVAR EN PENDIENTE	0,08			0,08	0,00
21-031-008-00333-003	101000	S	NO	OLIVAR EN PENDIENTE	0,02			0,02	0,02
21-031-008-00333-004	101000	S	NO	OLIVAR EN PENDIENTE	0,05			0,05	0,05
21-031-008-00333-005	101000	S	NO	OLIVAR EN PENDIENTE	0,04			0,04	0,04
21-031-008-00333-006	101000	S	NO	OLIVAR EN PENDIENTE	0,10			0,10	0,10
21-031-008-00333-011	101000	S	NO	OLIVAR EN PENDIENTE	4,21			4,19	4,21
21-031-008-00333-017	101000	S	NO	OLIVAR EN PENDIENTE	0,02			0,02	0,02

INCIDENCIA DESCRIPCIÓN

73103 El recinto declarado no cumple con las normas de producción ecológica (compromiso anexo 1, Orden 24 marzo 2011)

Recinto:21-031-001-00132-002 Cultivo:101000 OLIVAR-SIN VARIEDAD Secano

Recinto:21-031-008-00326-001 Cultivo:101000 OLIVAR-SIN VARIEDAD Secano



1. Reducciones previstas por sobredeclaración, artículo 16 del Reglamento (UE) nº 65/2011

2. Resolución de 3 de agosto de 2012 de la Dirección General de Fondos Agrarios (BOJA nº 159, 14 de agosto de 2012)

3. Superficie declarada admisible tras el ajuste con la conversión SIGPAC para el grupo de pago de herbáceos.

Menor valor entre la superficie declarada admisible tras el ajuste con la conversión SIGPAC y la comprometida admisible para el resto de grupos de pago

4. Se calcula sobre la superficie declarada reducida

5. Superficie de cultivo válido para la ayuda determinada en campo para el grupo de pago de herbáceos.

Superficie de cultivo válido para la ayuda determinada en campo tras el ajuste con la superficie comprometida admisible para el resto de grupos de pago

* Ayuda cofinanciada a través del Plan de Reestructuración del Tabaco de Andalucía contemplado en el Programa de Desarrollo Rural de Andalucía (2007-2013)

<u>APELLIDOS Y NOMBRE / RAZÓN SOCIAL</u>	<u>NIF</u>	<u>EXPEDIENTE</u>	<u>ANUALIDAD DE PAGO</u>
VAZQUEZ ROMERO ESTEBAN	29437726A	5001291	4ª

Resumen de superficies

<u>GRUPO DE PAGO</u>	<u>SUPERFICIE (Hectáreas)</u>				<u>% Sobredeclaración (1)</u>
	<u>Declarada admisible</u>	<u>Comprometida</u>	<u>Declarada Reducida(3)</u>	<u>Resuelta</u>	
OLIVAR EN PENDIENTE	2,87		2,87	2,87	0,00
OLIVAR	2,70		2,70	2,70	0,00
TOTAL	5,57	5,89	5,57	5,57	

% PENALIZACIÓN**IMPORTE (Euros)**

<u>Admisibilidad (2)</u>	<u>Presentación tardía</u>	<u>Omisión declaración</u>	<u>Condicionalidad</u>		<u>Calculado(4)</u>	<u>FEADER(EJE2)</u>	<u>MAGRAMA</u>	<u>CAPDER</u>	<u>Total</u>
0,00	0,00	0,00	0,00	Pago realizado		877,78	80,42	139,03	1.097,23
				A pagar		413,07	37,85	65,42	516,34
				TOTAL	1.613,57	1.290,85	118,27	204,45	1.613,57

RECINTOS

<u>REFERENCIA SIGPAC</u>	<u>CULTIVO</u>	<u>S/R</u>	<u>CONV.</u>	<u>GRUPO PAGO</u>	<u>Declarada admisible</u>	<u>SUPERFICIE (Hectáreas)</u>	<u>Conv. SIGPAC</u>	<u>Control C.(5)</u>	<u>Determinada</u>	<u>Certificada</u>
21-008-010-00007-006	101000	S	NO	OLIVAR	0,04				0,04	0,03
21-008-010-00007-007	101000	S	NO	OLIVAR	2,66		2,73		2,66	2,79
21-008-010-00199-001	101000	S	NO	OLIVAR EN PENDIENTE	1,54				1,54	1,54
21-008-010-00200-003	101000	S	NO	OLIVAR EN PENDIENTE	1,33		1,33		1,33	1,68

INCIDENCIA DESCRIPCIÓN

73104 Recinto declarado que no cumple en su totalidad con las normas de producción ecológica (compromiso anexo 1, Orden 24 marzo 2011)

Recinto:21-008-010-00007-006 Cultivo:101000 OLIVAR-SIN VARIEDAD Secano Sup. Declarada:0,04 Sup. Certificada:0,03

<u>APELLIDOS Y NOMBRE / RAZÓN SOCIAL</u>	<u>NIF</u>	<u>EXPEDIENTE</u>	<u>ANUALIDAD DE PAGO</u>
VELAZQUEZ GARCIA MARIA ISABEL	29432155K	5004724	4ª

Resumen de superficies

<u>GRUPO DE PAGO</u>	<u>SUPERFICIE (Hectáreas)</u>				<u>% Sobredeclaración (1)</u>
	<u>Declarada admisible</u>	<u>Comprometida</u>	<u>Declarada Reducida(3)</u>	<u>Resuelta</u>	
OLIVAR EN PENDIENTE	4,71		4,71	4,71	0,00
TOTAL	4,71	4,71	4,71	4,71	

% PENALIZACIÓN**IMPORTE (Euros)**

<u>Admisibilidad (2)</u>	<u>Presentación tardía</u>	<u>Omisión declaración</u>	<u>Condicionalidad</u>		<u>Calculado(4)</u>	<u>FEADER(EJE2)</u>	<u>MAGRAMA</u>	<u>CAPDER</u>	<u>Total</u>
0,00	0,00	0,00	0,00	Pago realizado		854,15	78,26	135,28	1.067,69
				A pagar		401,95	36,83	63,66	502,44
				TOTAL	1.570,13	1.256,10	115,09	198,94	1.570,13

RECINTOS

<u>REFERENCIA SIGPAC</u>	<u>CULTIVO</u>	<u>S/R</u>	<u>CONV.</u>	<u>GRUPO PAGO</u>	<u>Declarada admisible</u>	<u>SUPERFICIE (Hectáreas)</u>	<u>Conv. SIGPAC</u>	<u>Control C.(5)</u>	<u>Determinada</u>	<u>Certificada</u>
21-008-010-00186-005	101000	S	SI	OLIVAR EN PENDIENTE	4,71				4,71	4,71



1. Reducciones previstas por sobredeclaración, artículo 16 del Reglamento (UE) nº 65/2011

2. Resolución de 3 de agosto de 2012 de la Dirección General de Fondos Agrarios (BOJA nº 159, 14 de agosto de 2012)

3. Superficie declarada admisible tras el ajuste con la conversión SIGPAC para el grupo de pago de herbáceos.

Menor valor entre la superficie declarada admisible tras el ajuste con la conversión SIGPAC y la comprometida admisible para el resto de grupos de pago

4. Se calcula sobre la superficie declarada reducida

5. Superficie de cultivo válido para la ayuda determinada en campo para el grupo de pago de herbáceos.

Superficie de cultivo válido para la ayuda determinada en campo tras el ajuste con la superficie comprometida admisible para el resto de grupos de pago

* Ayuda cofinanciada a través del Plan de Reestructuración del Tabaco de Andalucía contemplado en el Programa de Desarrollo Rural de Andalucía (2007-2013)

<u>APELLIDOS Y NOMBRE / RAZÓN SOCIAL</u>	<u>NIF</u>	<u>EXPEDIENTE</u>	<u>ANUALIDAD DE PAGO</u>
VELO RAMOS CAROLINA	75517698G	5003969	7ª

Resumen de superficies

<u>GRUPO DE PAGO</u>	<u>SUPERFICIE (Hectáreas)</u>				<u>% Sobredeclaración (1)</u>
	<u>Declarada admisible</u>	<u>Comprometida</u>	<u>Declarada Reducida(3)</u>	<u>Resuelta</u>	
OLIVAR EN PENDIENTE	3,96		3,94	3,94	0,00
TOTAL	3,96	3,96	3,94	3,94	

% PENALIZACIÓN**IMPORTE (Euros)**

<u>Admisibilidad (2)</u>	<u>Presentación tardía</u>	<u>Omisión declaración</u>	<u>Condicionalidad</u>		<u>Calculado(4)</u>	<u>FEADER(EJE2)</u>	<u>MAGRAMA</u>	<u>CAPDER</u>	<u>Total</u>
0,00	0,00	0,00	0,00	Pago realizado		714,51	65,47	113,16	893,14
				A pagar		336,24	30,81	53,25	420,30
				TOTAL	1.313,44	1.050,75	96,28	166,41	1.313,44

RECINTOS

<u>REFERENCIA SIGPAC</u>	<u>CULTIVO S/R</u>	<u>CONV.</u>	<u>GRUPO PAGO</u>	<u>SUPERFICIE (Hectáreas)</u>				
				<u>Declarada admisible</u>	<u>Conv. SIGPAC</u>	<u>Control C.(5)</u>	<u>Determinada Certificada</u>	
21-078-039-00047-002	101000	S	NO	OLIVAR EN PENDIENTE	2,96		2,95	2,96
21-078-039-00051-002	101000	S	NO	OLIVAR EN PENDIENTE	0,09		0,09	0,09
21-078-039-00051-006	101000	S	NO	OLIVAR EN PENDIENTE	0,02		0,02	0,02
21-078-039-00084-003	101000	S	NO	OLIVAR EN PENDIENTE	0,89		0,88	0,89

INCIDENCIA DESCRIPCIÓN

73103	El recinto declarado no cumple con las normas de producción ecológica (compromiso anexo 1, Orden 24 marzo 2011) Recinto:21-078-039-00051-003 Cultivo:101000 OLIVAR-SIN VARIEDAD Secano
73105	Cultivo, variedad, régimen y/o uso del recinto SIGPAC no compatible con la submedida (anexo 9, Orden 24 marzo 2011) Recinto:21-078-039-00051-003 Cultivo:101000 OLIVAR-SIN VARIEDAD Secano Uso Sigpac:PA

<u>APELLIDOS Y NOMBRE / RAZÓN SOCIAL</u>	<u>NIF</u>	<u>EXPEDIENTE</u>	<u>ANUALIDAD DE PAGO</u>
VILLEGAS VILLEGAS CASIANO	29364055R	5006832	7ª

Resumen de superficies

<u>GRUPO DE PAGO</u>	<u>SUPERFICIE (Hectáreas)</u>				<u>% Sobredeclaración (1)</u>
	<u>Declarada admisible</u>	<u>Comprometida</u>	<u>Declarada Reducida(3)</u>	<u>Resuelta</u>	
OLIVAR EN PENDIENTE	5,11		5,11	5,11	0,00
TOTAL	5,11	5,11	5,11	5,11	

% PENALIZACIÓN**IMPORTE (Euros)**

<u>Admisibilidad (2)</u>	<u>Presentación tardía</u>	<u>Omisión declaración</u>	<u>Condicionalidad</u>		<u>Calculado(4)</u>	<u>FEADER(EJE2)</u>	<u>MAGRAMA</u>	<u>CAPDER</u>	<u>Total</u>
0,00	0,00	0,00	0,00	Pago realizado		926,69	84,90	146,77	1.158,36
				A pagar		436,09	39,96	69,06	545,11
				TOTAL	1.703,47	1.362,78	124,86	215,83	1.703,47

RECINTOS

<u>REFERENCIA SIGPAC</u>	<u>CULTIVO S/R</u>	<u>CONV.</u>	<u>GRUPO PAGO</u>	<u>SUPERFICIE (Hectáreas)</u>				
				<u>Declarada admisible</u>	<u>Conv. SIGPAC</u>	<u>Control C.(5)</u>	<u>Determinada Certificada</u>	
21-009-002-00075-001	101000	S	NO	OLIVAR EN PENDIENTE	5,11		5,11	5,11



1. Reducciones previstas por sobredeclaración, artículo 16 del Reglamento (UE) nº 65/2011

2. Resolución de 3 de agosto de 2012 de la Dirección General de Fondos Agrarios (BOJA nº 159, 14 de agosto de 2012)

3. Superficie declarada admisible tras el ajuste con la conversión SIGPAC para el grupo de pago de herbáceos.

4. Menor valor entre la superficie declarada admisible tras el ajuste con la conversión SIGPAC y la comprometida admisible para el resto de grupos de pago

5. Se calcula sobre la superficie declarada reducida

6. Superficie de cultivo válido para la ayuda determinada en campo para el grupo de pago de herbáceos.

7. Superficie de cultivo válido para la ayuda determinada en campo tras el ajuste con la superficie comprometida admisible para el resto de grupos de pago

* Ayuda cofinanciada a través del Plan de Reestructuración del Tabaco de Andalucía contemplado en el Programa de Desarrollo Rural de Andalucía (2007-2013)

<u>APELLIDOS Y NOMBRE / RAZÓN SOCIAL</u>	<u>NIF</u>	<u>EXPEDIENTE</u>	<u>ANUALIDAD DE PAGO</u>
VIVAS CORONADO FRANCISCA	29279249L	5003968	7ª

Resumen de superficies

<u>GRUPO DE PAGO</u>	<u>SUPERFICIE (Hectáreas)</u>				<u>% Sobredeclaración (1)</u>
	<u>Declarada admisible</u>	<u>Comprometida</u>	<u>Declarada Reducida(3)</u>	<u>Resuelta</u>	
OLIVAR EN PENDIENTE	2,76		2,55	2,55	0,00
TOTAL	2,76	2,55	2,55	2,55	

% PENALIZACIÓN**IMPORTE (Euros)**

<u>Admisibilidad (2)</u>	<u>Presentación tardía</u>	<u>Omisión declaración</u>	<u>Condicionalidad</u>		<u>Calculado(4)</u>	<u>FEADER(EJE2)</u>	<u>MAGRAMA</u>	<u>CAPDER</u>	<u>Total</u>
0,00	0,00	0,00	0,00	Pago realizado		462,44	42,37	73,24	578,05
				A pagar		217,62	19,94	34,46	272,02
				TOTAL	850,07	680,06	62,31	107,70	850,07

RECINTOS

<u>REFERENCIA SIGPAC</u>	<u>CULTIVO S/R</u>	<u>CONV.</u>	<u>GRUPO PAGO</u>	<u>SUPERFICIE (Hectáreas)</u>				
				<u>Declarada admisible</u>	<u>Conv. SIGPAC</u>	<u>Control C.(5)</u>	<u>Determinada Certificada</u>	
21-078-030-00054-001	101000 S	NO	OLIVAR EN PENDIENTE	2,22			2,08	2,22
21-078-042-00025-003	101000 S	NO	OLIVAR EN PENDIENTE	0,16			0,13	0,16
21-078-042-00032-002	101000 S	NO	OLIVAR EN PENDIENTE	0,38			0,34	0,38



1. Reducciones previstas por sobredeclaración, artículo 16 del Reglamento (UE) nº 65/2011

2. Resolución de 3 de agosto de 2012 de la Dirección General de Fondos Agrarios (BOJA nº 159, 14 de agosto de 2012)

3. Superficie declarada admisible tras el ajuste con la conversión SIGPAC para el grupo de pago de herbáceos.

4. Menor valor entre la superficie declarada admisible tras el ajuste con la conversión SIGPAC y la comprometida admisible para el resto de grupos de pago

5. Se calcula sobre la superficie declarada reducida

6. Superficie de cultivo válido para la ayuda determinada en campo para el grupo de pago de herbáceos.

7. Superficie de cultivo válido para la ayuda determinada en campo tras el ajuste con la superficie comprometida admisible para el resto de grupos de pago

* Ayuda cofinanciada a través del Plan de Reestructuración del Tabaco de Andalucía contemplado en el Programa de Desarrollo Rural de Andalucía (2007-2013)

JAEN

<u>APELLIDOS Y NOMBRE / RAZÓN SOCIAL</u>	<u>NIF</u>	<u>EXPEDIENTE</u>	<u>ANUALIDAD DE PAGO</u>
ACOSTA PEREZ ANTONIO	26035030L	6068152	4ª

Resumen de superficies

<u>GRUPO DE PAGO</u>	<u>SUPERFICIE (Hectáreas)</u>				<u>% Sobredeclaración (1)</u>
	<u>Declarada admisible</u>	<u>Comprometida</u>	<u>Declarada Reducida(3)</u>	<u>Resuelta</u>	
OLIVAR EN PENDIENTE	1,48		1,33	1,33	0,00
TOTAL	1,48	1,33	1,33	1,33	

% PENALIZACIÓN**IMPORTE (Euros)**

<u>Admisibilidad (2)</u>	<u>Presentación tardía</u>	<u>Omisión declaración</u>	<u>Condicionalidad</u>		<u>Calculado(4)</u>	<u>FEADER(EJE2)</u>	<u>MAGRAMA</u>	<u>CAPDER</u>	<u>Total</u>
0,00	0,00	0,00	0,00	Pago realizado		241,20	22,10	38,19	301,49
				A pagar		113,50	10,40	17,98	141,88
				TOTAL	443,37	354,70	32,50	56,17	443,37

RECINTOS

<u>REFERENCIA SIGPAC</u>	<u>CULTIVO</u>	<u>S/R</u>	<u>CONV.</u>	<u>GRUPO PAGO</u>	<u>Declarada admisible</u>	<u>Conv. SIGPAC</u>	<u>SUPERFICIE (Hectáreas)</u> <u>Control C.(5) Determinada</u>	<u>Certificada</u>
23-061-014-00014-004	101000	R	NO	OLIVAR EN PENDIENTE	0,15		0,15	0,15
23-061-014-00015-001	101000	R	NO	OLIVAR EN PENDIENTE	1,33		1,33	1,33

<u>APELLIDOS Y NOMBRE / RAZÓN SOCIAL</u>	<u>NIF</u>	<u>EXPEDIENTE</u>	<u>ANUALIDAD DE PAGO</u>
AGUILAR ESPINOSA JOSE	23679337D	6001324	7ª

Resumen de superficies

<u>GRUPO DE PAGO</u>	<u>SUPERFICIE (Hectáreas)</u>				<u>% Sobredeclaración (1)</u>
	<u>Declarada admisible</u>	<u>Comprometida</u>	<u>Declarada Reducida(3)</u>	<u>Resuelta</u>	
OLIVAR EN PENDIENTE	2,15		2,14	2,14	0,00
TOTAL	2,15	2,14	2,14	2,14	

% PENALIZACIÓN**IMPORTE (Euros)**

<u>Admisibilidad (2)</u>	<u>Presentación tardía</u>	<u>Omisión declaración</u>	<u>Condicionalidad</u>		<u>Calculado(4)</u>	<u>FEADER(EJE2)</u>	<u>MAGRAMA</u>	<u>CAPDER</u>	<u>Total</u>
0,00	0,00	0,00	0,00	Pago realizado		388,08	35,56	61,47	485,11
				A pagar		182,62	16,73	28,93	228,28
				TOTAL	713,39	570,70	52,29	90,40	713,39

RECINTOS

<u>REFERENCIA SIGPAC</u>	<u>CULTIVO</u>	<u>S/R</u>	<u>CONV.</u>	<u>GRUPO PAGO</u>	<u>Declarada admisible</u>	<u>Conv. SIGPAC</u>	<u>SUPERFICIE (Hectáreas)</u> <u>Control C.(5) Determinada</u>	<u>Certificada</u>
23-018-010-00030-004	101000	S	NO	OLIVAR EN PENDIENTE	2,15		2,14	2,15



1. Reducciones previstas por sobredeclaración, artículo 16 del Reglamento (UE) nº 65/2011

2. Resolución de 3 de agosto de 2012 de la Dirección General de Fondos Agrarios (BOJA nº 159, 14 de agosto de 2012)

3. Superficie declarada admisible tras el ajuste con la conversión SIGPAC para el grupo de pago de herbáceos.

4. Menor valor entre la superficie declarada admisible tras el ajuste con la conversión SIGPAC y la comprometida admisible para el resto de grupos de pago

5. Se calcula sobre la superficie declarada reducida

6. Superficie de cultivo válido para la ayuda determinada en campo para el grupo de pago de herbáceos.

7. Superficie de cultivo válido para la ayuda determinada en campo tras el ajuste con la superficie comprometida admisible para el resto de grupos de pago

* Ayuda cofinanciada a través del Plan de Reestructuración del Tabaco de Andalucía contemplado en el Programa de Desarrollo Rural de Andalucía (2007-2013)

<u>APELLIDOS Y NOMBRE / RAZÓN SOCIAL</u>	<u>NIF</u>	<u>EXPEDIENTE</u>	<u>ANUALIDAD DE PAGO</u>
AGUILERA FUNES EVA MARIA	26033238K	6005487	6ª

Resumen de superficies

<u>GRUPO DE PAGO</u>	<u>SUPERFICIE (Hectáreas)</u>				<u>% Sobredeclaración (1)</u>
	<u>Declarada admisible</u>	<u>Comprometida</u>	<u>Declarada Reducida(3)</u>	<u>Resuelta</u>	
OLIVAR EN PENDIENTE	7,03		6,90	6,90	0,00
TOTAL	7,03	6,90	6,90	6,90	

% PENALIZACIÓN**IMPORTE (Euros)**

<u>Admisibilidad (2)</u>	<u>Presentación tardía</u>	<u>Omisión declaración</u>	<u>Condicionalidad</u>		<u>Calculado(4)</u>	<u>FEADER(EJE2)</u>	<u>MAGRAMA</u>	<u>CAPDER</u>	<u>Total</u>
0,00	0,00	0,00	0,00	A pagar	2.300,18	1.840,14	168,60	291,44	2.300,18

RECINTOS

<u>REFERENCIA SIGPAC</u>	<u>CULTIVO</u>	<u>S/R</u>	<u>CONV.</u>	<u>GRUPO PAGO</u>	<u>SUPERFICIE (Hectáreas)</u>			
					<u>Declarada admisible</u>	<u>Conv. SIGPAC</u>	<u>Control C.(5)</u>	<u>Determinada Certificada</u>
23-060-032-00100-001	101000	S	NO	OLIVAR EN PENDIENTE	1,25	1,16	1,16	1,25
23-060-032-00102-001	101000	S	NO	OLIVAR EN PENDIENTE	0,03	0,03	0,03	0,03
23-060-073-00302-001	101000	S	NO	OLIVAR EN PENDIENTE	0,03	0,03	0,03	0,03
23-060-073-00303-001	101000	S	NO	OLIVAR EN PENDIENTE	1,34	1,34	1,34	1,34
23-060-074-00094-005	101000	S	NO	OLIVAR EN PENDIENTE	0,19	0,19	0,19	0,19
23-060-074-00095-001	101000	S	NO	OLIVAR EN PENDIENTE	0,06	0,06	0,06	0,06
23-060-074-00096-001	101000	S	NO	OLIVAR EN PENDIENTE	0,08	0,08	0,08	0,08
23-060-075-00041-001	101000	S	NO	OLIVAR EN PENDIENTE	1,11	1,17	1,11	1,12
23-060-075-00150-001	101000	S	NO	OLIVAR EN PENDIENTE	0,01	0,01	0,01	0,01
23-060-089-00013-001	101000	S	NO	OLIVAR EN PENDIENTE	0,12	0,12	0,12	0,12
23-060-089-00014-004	101000	S	NO	OLIVAR EN PENDIENTE	0,07	0,07	0,07	0,07
23-060-089-00017-002	101000	S	NO	OLIVAR EN PENDIENTE	0,55	0,55	0,55	0,55
23-060-089-00040-007	101000	S	NO	OLIVAR EN PENDIENTE	0,09	0,09	0,09	0,09
23-060-089-00041-006	101000	S	NO	OLIVAR EN PENDIENTE	0,08	0,08	0,08	0,08
23-060-089-00050-001	101000	S	NO	OLIVAR EN PENDIENTE	0,33	0,33	0,33	0,33
23-060-089-00179-001	101000	S	NO	OLIVAR EN PENDIENTE	0,25	0,25	0,25	0,25
23-060-090-00093-001	101000	S	NO	OLIVAR EN PENDIENTE	0,01	0,01	0,01	0,01
23-060-090-00095-002	101000	S	NO	OLIVAR EN PENDIENTE	0,03	0,03	0,03	0,03
23-060-090-00102-003	101000	S	NO	OLIVAR EN PENDIENTE	1,39	1,39	1,39	1,45
23-060-090-00131-001	101000	S	NO	OLIVAR EN PENDIENTE	0,01	0,01	0,01	0,01



1. Reducciones previstas por sobredeclaración, artículo 16 del Reglamento (UE) nº 65/2011

2. Resolución de 3 de agosto de 2012 de la Dirección General de Fondos Agrarios (BOJA nº 159, 14 de agosto de 2012)

3. Superficie declarada admisible tras el ajuste con la conversión SIGPAC para el grupo de pago de herbáceos.

4. Menor valor entre la superficie declarada admisible tras el ajuste con la conversión SIGPAC y la comprometida admisible para el resto de grupos de pago

5. Se calcula sobre la superficie declarada reducida

6. Superficie de cultivo válido para la ayuda determinada en campo para el grupo de pago de herbáceos.

7. Superficie de cultivo válido para la ayuda determinada en campo tras el ajuste con la superficie comprometida admisible para el resto de grupos de pago

* Ayuda cofinanciada a través del Plan de Reestructuración del Tabaco de Andalucía contemplado en el Programa de Desarrollo Rural de Andalucía (2007-2013)

<u>APellidos y nombre / RAZÓN SOCIAL</u>	<u>NIF</u>	<u>EXPEDIENTE</u>	<u>ANUALIDAD DE PAGO</u>
AGUILERA PULIDO ANTONIO	25939892D	6047339	6ª

Resumen de superficies

<u>GRUPO DE PAGO</u>	<u>SUPERFICIE (Hectáreas)</u>				<u>% Sobredeclaración (1)</u>
	<u>Declarada admisible</u>	<u>Comprometida</u>	<u>Declarada Reducida(3)</u>	<u>Resuelta</u>	
OLIVAR EN PENDIENTE	5,69		5,44	5,44	0,00
TOTAL	5,69	5,44	5,44	5,44	

% PENALIZACIÓN**IMPORTE (Euros)**

<u>Admisibilidad (2)</u>	<u>Presentación tardía</u>	<u>Omisión declaración</u>	<u>Condicionalidad</u>		<u>Calculado(4)</u>	<u>FEADER(EJE2)</u>	<u>MAGRAMA</u>	<u>CAPDER</u>	<u>Total</u>
0,00	0,00	0,00	0,00	Pago realizado		986,53	90,39	156,25	1.233,17
				A pagar		464,25	42,54	73,52	580,31
				TOTAL	1.813,48	1.450,78	132,93	229,77	1.813,48

RECINTOS

<u>REFERENCIA SIGPAC</u>	<u>CULTIVO S/R</u>	<u>CONV.</u>	<u>GRUPO PAGO</u>	<u>SUPERFICIE (Hectáreas)</u>					
				<u>Declarada admisible</u>	<u>Conv. SIGPAC</u>	<u>Control C.(5)</u>	<u>Determinada</u>	<u>Certificada</u>	
23-060-043-00196-005	101000	S	NO	OLIVAR EN PENDIENTE	2,26	2,20		2,20	2,26
23-060-073-00303-001	101000	S	NO	OLIVAR EN PENDIENTE	0,01	0,01		0,01	0,01
23-060-073-00304-002	101000	S	NO	OLIVAR EN PENDIENTE	1,19	1,19		1,19	1,19
23-060-074-00164-003	101000	S	NO	OLIVAR EN PENDIENTE	0,12			0,12	0,12
23-060-074-00164-004	101000	S	NO	OLIVAR EN PENDIENTE	0,03	0,03		0,03	0,03
23-060-074-00164-005	101000	S	NO	OLIVAR EN PENDIENTE	0,07			0,07	0,07
23-060-074-00164-006	101000	S	NO	OLIVAR EN PENDIENTE	0,09			0,09	0,09
23-060-074-00164-007	101000	S	NO	OLIVAR EN PENDIENTE	0,25			0,25	0,25
23-060-074-00164-008	101000	S	NO	OLIVAR EN PENDIENTE	0,87	0,87		0,87	0,87
23-060-074-00165-001	101000	S	NO	OLIVAR EN PENDIENTE	0,01	0,01		0,01	0,01
23-060-074-00165-002	101000	S	NO	OLIVAR EN PENDIENTE	0,01	0,01		0,01	0,01
23-060-074-00166-003	101000	S	NO	OLIVAR EN PENDIENTE	0,04	0,04		0,04	0,04
23-060-089-00107-002	101000	S	NO	OLIVAR EN PENDIENTE	0,01	0,01		0,01	0,01
23-060-089-00111-001	101000	S	NO	OLIVAR EN PENDIENTE	0,39	0,37		0,37	0,39
23-060-089-00144-001	101000	S	NO	OLIVAR EN PENDIENTE	0,34	0,33		0,33	0,34

INCIDENCIA DESCRIPCIÓN

73105 Cultivo, variedad, régimen y/o uso del recinto SIGPAC no compatible con la submedida (anexo 9, Orden 24 marzo 2011)
 Recinto:23-060-066-00143-002 Cultivo:101000 OLIVAR-SIN VARIEDAD Secano Uso Sigpac:FY
 Recinto:23-060-066-00251-001 Cultivo:101000 OLIVAR-SIN VARIEDAD Secano Uso Sigpac:FY

73106 Recinto declarado no comprometido
 Recinto:23-060-066-00143-002 Cultivo:101000 OLIVAR-SIN VARIEDAD Secano
 Recinto:23-060-066-00251-001 Cultivo:101000 OLIVAR-SIN VARIEDAD Secano



1. Reducciones previstas por sobredeclaración, artículo 16 del Reglamento (UE) nº 65/2011

2. Resolución de 3 de agosto de 2012 de la Dirección General de Fondos Agrarios (BOJA nº 159, 14 de agosto de 2012)

3. Superficie declarada admisible tras el ajuste con la conversión SIGPAC para el grupo de pago de herbáceos.

Menor valor entre la superficie declarada admisible tras el ajuste con la conversión SIGPAC y la comprometida admisible para el resto de grupos de pago

4. Se calcula sobre la superficie declarada reducida

5. Superficie de cultivo válido para la ayuda determinada en campo para el grupo de pago de herbáceos.

Superficie de cultivo válido para la ayuda determinada en campo tras el ajuste con la superficie comprometida admisible para el resto de grupos de pago

* Ayuda cofinanciada a través del Plan de Reestructuración del Tabaco de Andalucía contemplado en el Programa de Desarrollo Rural de Andalucía (2007-2013)

<u>APELLIDOS Y NOMBRE / RAZÓN SOCIAL</u>	<u>NIF</u>	<u>EXPEDIENTE</u>	<u>ANUALIDAD DE PAGO</u>
AIBAR GOMEZ CONSUELO	77323420L	6102294	6ª

Resumen de superficies

<u>GRUPO DE PAGO</u>	<u>SUPERFICIE (Hectáreas)</u>				<u>% Sobredeclaración (1)</u>
	<u>Declarada admisible</u>	<u>Comprometida</u>	<u>Declarada Reducida(3)</u>	<u>Resuelta</u>	
OLIVAR EN PENDIENTE	1,64		1,53	1,53	0,00
TOTAL	1,64	1,53	1,53	1,53	

% PENALIZACIÓN**IMPORTE (Euros)**

<u>Admisibilidad (2)</u>	<u>Presentación tardía</u>	<u>Omisión declaración</u>	<u>Condicionalidad</u>		<u>Calculado(4)</u>	<u>FEADER(EJE2)</u>	<u>MAGRAMA</u>	<u>CAPDER</u>	<u>Total</u>
0,00	0,00	0,00	0,00	Pago realizado		277,46	25,43	43,94	346,83
				A pagar		130,57	11,96	20,68	163,21
				TOTAL		510,04	408,03	37,39	510,04

RECINTOS

<u>REFERENCIA SIGPAC</u>	<u>CULTIVO</u>	<u>S/R</u>	<u>CONV.</u>	<u>GRUPO PAGO</u>	<u>Declarada admisible</u>	<u>SUPERFICIE (Hectáreas)</u>	<u>Conv. SIGPAC</u>	<u>Control C.(5)</u>	<u>Determinada</u>	<u>Certificada</u>
23-047-025-00146-002	101000	S	NO	OLIVAR EN PENDIENTE	0,75			0,75	0,75	1,83
23-047-025-00204-003	101000	S	NO	OLIVAR EN PENDIENTE	0,51			0,50	0,50	0,51
23-047-025-00240-001	101000	S	NO	OLIVAR EN PENDIENTE	0,28			0,28	0,28	0,28

INCIDENCIA DESCRIPCIÓN

73103	El recinto declarado no cumple con las normas de producción ecológica (compromiso anexo 1, Orden 24 marzo 2011) Recinto:23-047-025-00240-003 Cultivo:101000 OLIVAR-SIN VARIEDAD Secano
73106	Recinto declarado no comprometido Recinto:23-047-025-00240-003 Cultivo:101000 OLIVAR-SIN VARIEDAD Secano

<u>APELLIDOS Y NOMBRE / RAZÓN SOCIAL</u>	<u>NIF</u>	<u>EXPEDIENTE</u>	<u>ANUALIDAD DE PAGO</u>
ALBA ROBLES JUAN	26464558E	6071590	4ª

Resumen de superficies

<u>GRUPO DE PAGO</u>	<u>SUPERFICIE (Hectáreas)</u>				<u>% Sobredeclaración (1)</u>
	<u>Declarada admisible</u>	<u>Comprometida</u>	<u>Declarada Reducida(3)</u>	<u>Resuelta</u>	
OLIVAR EN PENDIENTE	1,46		1,46	1,46	0,00
TOTAL	1,46	1,46	1,46	1,46	

% PENALIZACIÓN**IMPORTE (Euros)**

<u>Admisibilidad (2)</u>	<u>Presentación tardía</u>	<u>Omisión declaración</u>	<u>Condicionalidad</u>		<u>Calculado(4)</u>	<u>FEADER(EJE2)</u>	<u>MAGRAMA</u>	<u>CAPDER</u>	<u>Total</u>
0,00	0,00	0,00	0,00	Pago realizado		264,77	24,26	41,93	330,96
				A pagar		124,60	11,42	19,73	155,75
				TOTAL		486,71	389,37	35,68	486,71

RECINTOS

<u>REFERENCIA SIGPAC</u>	<u>CULTIVO</u>	<u>S/R</u>	<u>CONV.</u>	<u>GRUPO PAGO</u>	<u>Declarada admisible</u>	<u>SUPERFICIE (Hectáreas)</u>	<u>Conv. SIGPAC</u>	<u>Control C.(5)</u>	<u>Determinada</u>	<u>Certificada</u>
23-071-012-00257-002	101000	S	NO	OLIVAR EN PENDIENTE	0,92			0,92	0,92	0,92
23-071-012-00510-001	101000	S	NO	OLIVAR EN PENDIENTE	0,54			0,54	0,54	0,54



1. Reducciones previstas por sobredeclaración, artículo 16 del Reglamento (UE) nº 65/2011

2. Resolución de 3 de agosto de 2012 de la Dirección General de Fondos Agrarios (BOJA nº 159, 14 de agosto de 2012)

3. Superficie declarada admisible tras el ajuste con la conversión SIGPAC para el grupo de pago de herbáceos.

4. Menor valor entre la superficie declarada admisible tras el ajuste con la conversión SIGPAC y la comprometida admisible para el resto de grupos de pago

5. Se calcula sobre la superficie declarada reducida

6. Superficie de cultivo válido para la ayuda determinada en campo para el grupo de pago de herbáceos.

7. Superficie de cultivo válido para la ayuda determinada en campo tras el ajuste con la superficie comprometida admisible para el resto de grupos de pago

* Ayuda cofinanciada a través del Plan de Reestructuración del Tabaco de Andalucía contemplado en el Programa de Desarrollo Rural de Andalucía (2007-2013)

<u>APELLIDOS Y NOMBRE / RAZÓN SOCIAL</u>	<u>NIF</u>	<u>EXPEDIENTE</u>	<u>ANUALIDAD DE PAGO</u>
ALCALA VALVERDE ROSA	26450530R	6084051	4ª

Resumen de superficies

<u>GRUPO DE PAGO</u>	<u>SUPERFICIE (Hectáreas)</u>				<u>% Sobredeclaración (1)</u>
	<u>Declarada admisible</u>	<u>Comprometida</u>	<u>Declarada Reducida(3)</u>	<u>Resuelta</u>	
OLIVAR	0,03		0,03	0,03	0,00
OLIVAR EN PENDIENTE	4,41		4,41	4,41	0,00
TOTAL	4,44	4,44	4,44	4,44	

% PENALIZACIÓN**IMPORTE (Euros)**

<u>Admisibilidad (2)</u>	<u>Presentación tardía</u>	<u>Omisión declaración</u>	<u>Condicionalidad</u>		<u>Calculado(4)</u>	<u>FEADER(EJE2)</u>	<u>MAGRAMA</u>	<u>CAPDER</u>	<u>Total</u>
0,00	0,00	0,00	0,00	Pago realizado		803,72	73,64	127,29	1.004,65
				A pagar		378,22	34,65	59,90	472,77
				TOTAL	1.477,42	1.181,94	108,29	187,19	1.477,42

RECINTOS

<u>REFERENCIA SIGPAC</u>	<u>CULTIVO</u>	<u>S/R</u>	<u>CONV.</u>	<u>GRUPO PAGO</u>	<u>Declarada admisible</u>	<u>SUPERFICIE (Hectáreas)</u>		
						<u>Conv. SIGPAC</u>	<u>Control C.(5)</u>	<u>Determinada Certificada</u>
23-073-025-00380-001	101000	R	NO	OLIVAR EN PENDIENTE	3,24		3,24	3,24
23-073-025-00429-008	101000	S	NO	OLIVAR EN PENDIENTE	0,43		0,43	0,43
23-073-025-00429-010	101000	R	NO	OLIVAR	0,03		0,03	0,03
23-073-025-00445-001	101000	R	NO	OLIVAR EN PENDIENTE	0,01		0,01	0,01
23-073-025-00472-001	101000	R	NO	OLIVAR EN PENDIENTE	0,09		0,09	0,10
23-073-025-00473-001	101000	S	NO	OLIVAR EN PENDIENTE	0,64		0,64	0,64



1. Reducciones previstas por sobredeclaración, artículo 16 del Reglamento (UE) nº 65/2011

2. Resolución de 3 de agosto de 2012 de la Dirección General de Fondos Agrarios (BOJA nº 159, 14 de agosto de 2012)

3. Superficie declarada admisible tras el ajuste con la conversión SIGPAC para el grupo de pago de herbáceos.

Menor valor entre la superficie declarada admisible tras el ajuste con la conversión SIGPAC y la comprometida admisible para el resto de grupos de pago

4. Se calcula sobre la superficie declarada reducida

5. Superficie de cultivo válido para la ayuda determinada en campo para el grupo de pago de herbáceos.

Superficie de cultivo válido para la ayuda determinada en campo tras el ajuste con la superficie comprometida admisible para el resto de grupos de pago

* Ayuda cofinanciada a través del Plan de Reestructuración del Tabaco de Andalucía contemplado en el Programa de Desarrollo Rural de Andalucía (2007-2013)

<u>APellidos y nombre / RAZÓN SOCIAL</u>	<u>NIF</u>	<u>EXPEDIENTE</u>	<u>ANUALIDAD DE PAGO</u>
ALGAR ROMERO DIONISIO MIGUEL	75064719X	6030483	4ª

Resumen de superficies

<u>GRUPO DE PAGO</u>	<u>SUPERFICIE (Hectáreas)</u>			<u>% Sobredeclaración (1)</u>
	<u>Declarada admisible</u>	<u>Declarada Reducida(3)</u>	<u>Resuelta</u>	
HERBACEOS	13,02	12,07	12,07	0,00
TOTAL	13,02	12,07	12,07	

% PENALIZACIÓN**IMPORTE (Euros)**

<u>Admisibilidad (2)</u>	<u>Presentación tardía</u>	<u>Omisión declaración</u>	<u>Condicionalidad</u>		<u>Calculado(4)</u>	<u>FEADER(EJE2)</u>	<u>MAGRAMA</u>	<u>CAPDER</u>	<u>Total</u>
0,00	0,00	0,00	0,00	Pago realizado		1.085,57	99,46	171,93	1.356,96
				A pagar		510,86	46,81	80,90	638,57
				TOTAL	1.995,53	1.596,43	146,27	252,83	1.995,53

RECINTOS

<u>REFERENCIA SIGPAC</u>	<u>CULTIVO S/R</u>	<u>CONV.</u>	<u>GRUPO PAGO</u>	<u>SUPERFICIE (Hectáreas)</u>		
				<u>Declarada admisible</u>	<u>Conv. SIGPAC Control C.(5)</u>	<u>Determinada Certificada</u>
23-078-012-00334-001	52000 R	NO	HERBACEOS	0,37		0,37
23-078-012-00370-001	5000 R	NO	HERBACEOS	0,22		0,22
23-078-012-00784-001	52000 R	NO	HERBACEOS	0,60		0,60
23-078-014-00103-001	5000 R	NO	HERBACEOS	0,56		0,56
23-078-014-00113-001	1000 S	NO	HERBACEOS	0,65		0,65
23-078-030-00711-004	5000 S	NO	HERBACEOS	1,80		1,80
23-078-030-00712-001	5000 S	NO	HERBACEOS	4,42		4,42
23-078-030-00713-002	5000 S	NO	HERBACEOS	3,45		3,45

INCIDENCIA DESCRIPCIÓN

73106	Recinto declarado no comprometido
	Recinto:23-078-012-00347-001 Cultivo:5000 CEBADA-SIN VARIEDAD Regadío
	Recinto:23-078-012-00751-001 Cultivo:52000 VEZA-SIN VARIEDAD Regadío



1. Reducciones previstas por sobredeclaración, artículo 16 del Reglamento (UE) nº 65/2011

2. Resolución de 3 de agosto de 2012 de la Dirección General de Fondos Agrarios (BOJA nº 159, 14 de agosto de 2012)

3. Superficie declarada admisible tras el ajuste con la conversión SIGPAC para el grupo de pago de herbáceos.

4. Menor valor entre la superficie declarada admisible tras el ajuste con la conversión SIGPAC y la comprometida admisible para el resto de grupos de pago

5. Se calcula sobre la superficie declarada reducida

6. Superficie de cultivo válido para la ayuda determinada en campo para el grupo de pago de herbáceos.

7. Superficie de cultivo válido para la ayuda determinada en campo tras el ajuste con la superficie comprometida admisible para el resto de grupos de pago

* Ayuda cofinanciada a través del Plan de Reestructuración del Tabaco de Andalucía contemplado en el Programa de Desarrollo Rural de Andalucía (2007-2013)

<u>APELLIDOS Y NOMBRE / RAZÓN SOCIAL</u>	<u>NIF</u>	<u>EXPEDIENTE</u>	<u>ANUALIDAD DE PAGO</u>
ALGAR ROMERO ELADIO	26457887K	6030466	6ª

Resumen de superficies

<u>GRUPO DE PAGO</u>	<u>SUPERFICIE (Hectáreas)</u>				<u>% Sobredeclaración (1)</u>
	<u>Declarada admisible</u>	<u>Comprometida</u>	<u>Declarada Reducida(3)</u>	<u>Resuelta</u>	
FRUTALES DE SECANO	25,06		24,41	24,41	0,00
TOTAL	25,06	24,41	24,41	24,41	

% PENALIZACIÓN**IMPORTE (Euros)**

<u>Admisibilidad (2)</u>	<u>Presentación tardía</u>	<u>Omisión declaración</u>	<u>Condicionalidad</u>		<u>Calculado(4)</u>	<u>FEADER(EJE2)</u>	<u>MAGRAMA</u>	<u>CAPDER</u>	<u>Total</u>
0,00	0,00	0,00	0,00	Pago realizado		1.471,18	134,80	233,00	1.838,98
				A pagar		692,32	63,43	109,65	865,40
				TOTAL	2.704,38	2.163,50	198,23	342,65	2.704,38

RECINTOS

<u>REFERENCIA SIGPAC</u>	<u>CULTIVO S/R</u>	<u>CONV.</u>	<u>GRUPO PAGO</u>	<u>Declarada admisible</u>	<u>SUPERFICIE (Hectáreas)</u>		
				<u>Conv. SIGPAC</u>	<u>Control C.(5)</u>	<u>Determinada</u>	<u>Certificada</u>
23-078-012-00049-002	104000 S	NO	FRUTALES DE SECANO	2,13		2,12	2,13
23-078-012-00050-001	104000 S	NO	FRUTALES DE SECANO	10,59		10,58	10,59
23-078-012-00051-001	104000 S	NO	FRUTALES DE SECANO	5,98		5,90	5,98
23-078-012-00052-002	104000 S	NO	FRUTALES DE SECANO	0,88		0,88	0,88
23-078-012-00053-011	104000 S	NO	FRUTALES DE SECANO	5,06		4,93	5,06

INCIDENCIA DESCRIPCIÓN

73106 Recinto declarado no comprometido
 Recinto:23-078-011-00065-001 Cultivo:104000 ALMENDROS-SIN VARIEDAD Secano



1. Reducciones previstas por sobredeclaración, artículo 16 del Reglamento (UE) nº 65/2011

2. Resolución de 3 de agosto de 2012 de la Dirección General de Fondos Agrarios (BOJA nº 159, 14 de agosto de 2012)

3. Superficie declarada admisible tras el ajuste con la conversión SIGPAC para el grupo de pago de herbáceos.

Menor valor entre la superficie declarada admisible tras el ajuste con la conversión SIGPAC y la comprometida admisible para el resto de grupos de pago

4. Se calcula sobre la superficie declarada reducida

5. Superficie de cultivo válido para la ayuda determinada en campo para el grupo de pago de herbáceos.

Superficie de cultivo válido para la ayuda determinada en campo tras el ajuste con la superficie comprometida admisible para el resto de grupos de pago

* Ayuda cofinanciada a través del Plan de Reestructuración del Tabaco de Andalucía contemplado en el Programa de Desarrollo Rural de Andalucía (2007-2013)

<u>APELLIDOS Y NOMBRE / RAZÓN SOCIAL</u>	<u>NIF</u>	<u>EXPEDIENTE</u>	<u>ANUALIDAD DE PAGO</u>
ALGUACIL GONZALEZ EMILIA	75032674G	6030484	7ª

Resumen de superficies

<u>GRUPO DE PAGO</u>	<u>SUPERFICIE (Hectáreas)</u>				<u>% Sobredeclaración (1)</u>
	<u>Declarada admisible</u>	<u>Comprometida</u>	<u>Declarada Reducida(3)</u>	<u>Resuelta</u>	
OLIVAR EN PENDIENTE	12,77		10,70	10,70	0,00
TOTAL	12,77	10,70	10,70	10,70	

% PENALIZACIÓN**IMPORTE (Euros)**

<u>Admisibilidad (2)</u>	<u>Presentación tardía</u>	<u>Omisión declaración</u>	<u>Condicionalidad</u>		<u>Calculado(4)</u>	<u>FEADER(EJE2)</u>	<u>MAGRAMA</u>	<u>CAPDER</u>	<u>Total</u>
0,00	0,00	0,00	0,00	Pago realizado		1.940,42	177,79	307,32	2.425,53
				A pagar		913,14	83,67	144,61	1.141,42
				TOTAL	3.566,95	2.853,56	261,46	451,93	3.566,95

RECINTOS

<u>REFERENCIA SIGPAC</u>	<u>CULTIVO S/R</u>	<u>CONV.</u>	<u>GRUPO PAGO</u>	<u>SUPERFICIE (Hectáreas)</u>				
				<u>Declarada admisible</u>	<u>Conv. SIGPAC</u>	<u>Control C.(5)</u>	<u>Determinada Certificada</u>	
23-078-033-00004-004	101000 S	NO	OLIVAR EN PENDIENTE	8,39			8,38	8,39
23-078-033-00004-005	101000 S	NO	OLIVAR EN PENDIENTE	2,15			2,15	2,15
23-078-033-00004-006	101000 S	NO	OLIVAR EN PENDIENTE	0,02			0,02	0,02
23-078-033-00008-002	101000 S	NO	OLIVAR EN PENDIENTE	0,15			0,15	0,15

INCIDENCIA DESCRIPCIÓN

73103	El recinto declarado no cumple con las normas de producción ecológica (compromiso anexo 1, Orden 24 marzo 2011) Recinto:23-078-032-00093-003 Cultivo:101000 OLIVAR-SIN VARIEDAD Secano Recinto:23-078-032-00093-004 Cultivo:101000 OLIVAR-SIN VARIEDAD Secano
73104	Recinto declarado que no cumple en su totalidad con las normas de producción ecológica (compromiso anexo 1, Orden 24 marzo 2011) Recinto:23-078-033-00007-001 Cultivo:101000 OLIVAR-SIN VARIEDAD Secano Sup. Declarada:0,34 Sup. Certificada:0,29
73106	Recinto declarado no comprometido Recinto:23-078-032-00093-003 Cultivo:101000 OLIVAR-SIN VARIEDAD Secano Recinto:23-078-032-00093-004 Cultivo:101000 OLIVAR-SIN VARIEDAD Secano Recinto:23-078-032-00106-001 Cultivo:101000 OLIVAR-SIN VARIEDAD Secano Recinto:23-078-033-00007-001 Cultivo:101000 OLIVAR-SIN VARIEDAD Secano



1. Reducciones previstas por sobredeclaración, artículo 16 del Reglamento (UE) nº 65/2011

2. Resolución de 3 de agosto de 2012 de la Dirección General de Fondos Agrarios (BOJA nº 159, 14 de agosto de 2012)

3. Superficie declarada admisible tras el ajuste con la conversión SIGPAC para el grupo de pago de herbáceos.

Menor valor entre la superficie declarada admisible tras el ajuste con la conversión SIGPAC y la comprometida admisible para el resto de grupos de pago

4. Se calcula sobre la superficie declarada reducida

5. Superficie de cultivo válido para la ayuda determinada en campo para el grupo de pago de herbáceos.

Superficie de cultivo válido para la ayuda determinada en campo tras el ajuste con la superficie comprometida admisible para el resto de grupos de pago

* Ayuda cofinanciada a través del Plan de Reestructuración del Tabaco de Andalucía contemplado en el Programa de Desarrollo Rural de Andalucía (2007-2013)

<u>APELLIDOS Y NOMBRE / RAZÓN SOCIAL</u>	<u>NIF</u>	<u>EXPEDIENTE</u>	<u>ANUALIDAD DE PAGO</u>			
ALGUACIL LAPAZ CONCEPCION	75026685H	6089283	7ª			
Resumen de superficies						
		SUPERFICIE (Hectáreas)				
GRUPO DE PAGO		<u>Declarada admisible</u>	<u>Comprometida</u>	<u>Declarada Reducida(3)</u>	<u>Resuelta</u>	<u>% Sobredeclaración (1)</u>
FRUTALES DE SECANO		3,84		3,76	3,76	0,00
TOTAL		3,84	3,78	3,76	3,76	

% PENALIZACIÓN				IMPORTE (Euros)					
<u>Admisibilidad (2)</u>	<u>Presentación tardía</u>	<u>Omisión declaración</u>	<u>Condicionalidad</u>	<u>Calculado(4)</u>	<u>FEADER(EJE2)</u>	<u>MAGRAMA</u>	<u>CAPDER</u>	<u>Total</u>	
0,00	0,00	0,00	0,00	A pagar	416,57	333,26	30,53	52,78	416,57

RECINTOS

<u>REFERENCIA SIGPAC</u>	<u>CULTIVO</u>	<u>S/R</u>	<u>CONV.</u>	<u>GRUPO PAGO</u>	<u>Declarada admisible</u>	<u>SUPERFICIE (Hectáreas)</u>			
					<u>Conv. SIGPAC</u>	<u>Control C.(5)</u>	<u>Determinada</u>	<u>Certificada</u>	
23-078-012-00105-002	104000	S	NO	FRUTALES DE SECANO	0,24			0,24	0,24
23-078-012-00133-001	112000	S	NO	FRUTALES DE SECANO	1,05	1,05		1,05	1,05
23-078-012-00137-001	104000	S	NO	FRUTALES DE SECANO	0,25			0,25	0,25
23-078-013-00138-001	104000	S	NO	FRUTALES DE SECANO	0,07			0,07	0,07
23-078-013-00192-001	104000	S	NO	FRUTALES DE SECANO	0,68			0,68	0,68
23-078-014-00044-001	112000	S	NO	FRUTALES DE SECANO	0,48			0,47	0,48
23-078-014-00402-001	104000	S	NO	FRUTALES DE SECANO	0,59			0,56	0,59
23-078-014-00403-001	112000	S	NO	FRUTALES DE SECANO	0,48			0,44	0,48



1. Reducciones previstas por sobredeclaración, artículo 16 del Reglamento (UE) nº 65/2011

2. Resolución de 3 de agosto de 2012 de la Dirección General de Fondos Agrarios (BOJA nº 159, 14 de agosto de 2012)

3. Superficie declarada admisible tras el ajuste con la conversión SIGPAC para el grupo de pago de herbáceos.

Menor valor entre la superficie declarada admisible tras el ajuste con la conversión SIGPAC y la comprometida admisible para el resto de grupos de pago

4. Se calcula sobre la superficie declarada reducida

5. Superficie de cultivo válido para la ayuda determinada en campo para el grupo de pago de herbáceos.

Superficie de cultivo válido para la ayuda determinada en campo tras el ajuste con la superficie comprometida admisible para el resto de grupos de pago

* Ayuda cofinanciada a través del Plan de Reestructuración del Tabaco de Andalucía contemplado en el Programa de Desarrollo Rural de Andalucía (2007-2013)

<u>APELLIDOS Y NOMBRE / RAZÓN SOCIAL</u>	<u>NIF</u>	<u>EXPEDIENTE</u>	<u>ANUALIDAD DE PAGO</u>
ALVAREZ MARIN MARIA DEL CARMEN	26484709W	6058106	4ª

Resumen de superficies

<u>GRUPO DE PAGO</u>	<u>SUPERFICIE (Hectáreas)</u>				<u>% Sobredeclaración (1)</u>
	<u>Declarada admisible</u>	<u>Comprometida</u>	<u>Declarada Reducida(3)</u>	<u>Resuelta</u>	
OLIVAR EN PENDIENTE	0,72		0,72	0,72	0,00
OLIVAR	0,78		0,73	0,73	0,00
TOTAL	1,50	1,53	1,45	1,45	

% PENALIZACIÓN**IMPORTE (Euros)**

<u>Admisibilidad (2)</u>	<u>Presentación tardía</u>	<u>Omisión declaración</u>	<u>Condicionalidad</u>	<u>Pago realizado</u>	<u>Calculado(4)</u>	<u>FEADER(EJE2)</u>	<u>MAGRAMA</u>	<u>CAPDER</u>	<u>Total</u>
20,00	0,00	0,00	0,00			181,74	16,65	28,79	227,18
				A pagar		85,53	7,84	13,54	106,91
				TOTAL		417,61	267,27	42,33	334,09

RECINTOS

<u>REFERENCIA SIGPAC</u>	<u>CULTIVO S/R</u>	<u>CONV.</u>	<u>GRUPO PAGO</u>	<u>SUPERFICIE (Hectáreas)</u>				
				<u>Declarada admisible</u>	<u>Conv. SIGPAC</u>	<u>Control C.(5)</u>	<u>Determinada Certificada</u>	
23-091-003-00171-001	101000 S	NO	OLIVAR EN PENDIENTE	0,13			0,13	0,11
23-091-003-00414-001	101000 S	NO	OLIVAR EN PENDIENTE	0,59			0,59	0,58
23-091-003-00806-001	101000 S	NO	OLIVAR	0,78			0,73	0,73

INCIDENCIA DESCRIPCIÓN

73104	Recinto declarado que no cumple en su totalidad con las normas de producción ecológica (compromiso anexo 1, Orden 24 marzo 2011)
Recinto:23-091-003-00171-001	Cultivo:101000 OLIVAR-SIN VARIEDAD Secano Sup. Declarada:0,13 Sup. Certificada:0,11
Recinto:23-091-003-00414-001	Cultivo:101000 OLIVAR-SIN VARIEDAD Secano Sup. Declarada:0,59 Sup. Certificada:0,58
Recinto:23-091-003-00806-001	Cultivo:101000 OLIVAR-SIN VARIEDAD Secano Sup. Declarada:0,78 Sup. Certificada:0,73

<u>Id. Com</u>	<u>Compromiso</u>	<u>% admisibilidad</u>
C1_03	Cumplir con las normas de producción establecidas en el Reglamento (CE) nº 834/2007, del Consejo, de 28 de junio de 2007, que regula la producción ecológica.	20,00



1. Reducciones previstas por sobredeclaración, artículo 16 del Reglamento (UE) nº 65/2011

2. Resolución de 3 de agosto de 2012 de la Dirección General de Fondos Agrarios (BOJA nº 159, 14 de agosto de 2012)

3. Superficie declarada admisible tras el ajuste con la conversión SIGPAC para el grupo de pago de herbáceos.

4. Menor valor entre la superficie declarada admisible tras el ajuste con la conversión SIGPAC y la comprometida admisible para el resto de grupos de pago

5. Se calcula sobre la superficie declarada reducida

6. Superficie de cultivo válido para la ayuda determinada en campo para el grupo de pago de herbáceos.

7. Superficie de cultivo válido para la ayuda determinada en campo tras el ajuste con la superficie comprometida admisible para el resto de grupos de pago

* Ayuda cofinanciada a través del Plan de Reestructuración del Tabaco de Andalucía contemplado en el Programa de Desarrollo Rural de Andalucía (2007-2013)

<u>APellidos y nombre / RAZÓN SOCIAL</u>	<u>NIF</u>	<u>EXPEDIENTE</u>	<u>ANUALIDAD DE PAGO</u>
ARJONA ALEJANDRE RAFAEL	45248233B	6048922	4ª

Resumen de superficies

<u>GRUPO DE PAGO</u>	<u>SUPERFICIE (Hectáreas)</u>				<u>% Sobredeclaración (1)</u>
	<u>Declarada admisible</u>	<u>Comprometida</u>	<u>Declarada Reducida(3)</u>	<u>Resuelta</u>	
OLIVAR	6,56		6,55	6,55	0,00
OLIVAR EN PENDIENTE	9,43		9,36	9,36	0,00
TOTAL	15,99	16,03	15,91	15,91	

% PENALIZACIÓN**IMPORTE (Euros)**

<u>Admisibilidad (2)</u>	<u>Presentación tardía</u>	<u>Omisión declaración</u>	<u>Condicionalidad</u>	<u>Pago realizado</u>	<u>Calculado(4)</u>	<u>FEADER(EJE2)</u>	<u>MAGRAMA</u>	<u>CAPDER</u>	<u>Total</u>
0,00	0,00	0,00	0,00			2.307,81	211,45	365,51	2.884,77
				A pagar		1.463,12	134,06	231,72	1.828,90
				TOTAL	4.713,67	3.770,93	345,51	597,23	4.713,67

RECINTOS

<u>REFERENCIA SIGPAC</u>	<u>CULTIVO</u>	<u>S/R</u>	<u>CONV.</u>	<u>GRUPO PAGO</u>	<u>Declarada admisible</u>	<u>SUPERFICIE (Hectáreas)</u>			
					<u>Conv. SIGPAC</u>	<u>Control C.(5)</u>	<u>Determinada</u>	<u>Certificada</u>	
23-003-012-00106-002	101000	S	SI	OLIVAR	2,14	2,14		2,14	2,20
23-003-012-00108-002	101000	S	NO	OLIVAR	0,01	0,01		0,01	0,01
23-003-012-00111-001	101000	S	NO	OLIVAR	0,05	0,05		0,05	0,05
23-003-016-00105-001	101000	S	SI	OLIVAR	0,29			0,29	0,29
23-003-019-00218-001	101000	S	NO	OLIVAR	0,01	0,01		0,01	0,01
23-003-019-00219-001	101000	S	SI	OLIVAR	0,23	0,23		0,23	0,23
23-003-019-00220-001	101000	S	SI	OLIVAR	0,39	0,38		0,38	0,39
23-003-019-00223-001	101000	S	NO	OLIVAR	0,08	0,08		0,08	0,08
23-003-023-00061-001	101000	S	NO	OLIVAR EN PENDIENTE	0,01	0,01		0,01	0,01
23-003-023-00073-005	101000	S	NO	OLIVAR EN PENDIENTE	0,02	0,02		0,02	0,02
23-003-023-00623-003	101000	S	NO	OLIVAR EN PENDIENTE	0,01	0,03		0,01	0,01
23-003-023-00750-002	101000	S	SI	OLIVAR EN PENDIENTE	5,67	5,60		5,60	5,67
23-003-027-00125-003	101000	S	SI	OLIVAR	1,57	1,57		1,57	1,58
23-003-027-00277-001	101000	S	NO	OLIVAR	0,03	0,03		0,03	0,03
23-003-028-00166-001	101000	S	NO	OLIVAR EN PENDIENTE	0,01	0,01		0,01	0,01
23-003-028-00167-001	101000	S	SI	OLIVAR EN PENDIENTE	0,20	0,20		0,20	0,21
23-003-030-00250-001	101000	S	SI	OLIVAR EN PENDIENTE	0,39	0,39		0,39	0,39
23-003-033-00360-001	101000	S	SI	OLIVAR EN PENDIENTE	1,59	1,59		1,59	1,59
23-003-033-00364-002	101000	S	NO	OLIVAR	0,01	0,01		0,01	0,01
23-003-042-00240-002	101000	S	SI	OLIVAR	0,43			0,43	0,43
23-003-042-00241-002	101000	S	NO	OLIVAR	0,02	0,02		0,02	0,02
23-003-042-00242-001	101000	S	SI	OLIVAR	0,17	0,17		0,17	0,17
23-003-042-00252-002	101000	S	SI	OLIVAR	0,28			0,28	0,28
23-003-042-00253-002	101000	S	SI	OLIVAR	0,31	0,31		0,31	0,31
23-003-042-00254-002	101000	S	SI	OLIVAR	0,54	0,55		0,54	0,54
23-003-042-00787-001	101000	S	NO	OLIVAR EN PENDIENTE	0,03	0,03		0,03	0,03
23-003-043-00048-001	101000	S	SI	OLIVAR EN PENDIENTE	1,46	1,48		1,46	1,52
23-003-043-00049-001	101000	S	NO	OLIVAR EN PENDIENTE	0,03	0,03		0,03	0,03
23-003-043-00104-001	101000	S	NO	OLIVAR EN PENDIENTE	0,01	0,01		0,01	0,01

INCIDENCIA DESCRIPCIÓN

204 La superficie total declarada sobre un mismo recinto en el conjunto de los expedientes, no puede superar la superficie total que el SIGPAC establece para ese recinto.

Recinto:23-003-023-00750-002 Cultivo:101000 OLIVAR-SIN VARIEDAD Secano Suma de superficies declaradas para este recinto por todos los solicitantes (Áreas):572 Superficie SIGPAC medida para este recinto (Áreas):567 Exceso de superficie declarada (Hectáreas):0,05

1. Reducciones previstas por sobredeclaración, artículo 16 del Reglamento (UE) nº 65/2011

2. Resolución de 3 de agosto de 2012 de la Dirección General de Fondos Agrarios (BOJA nº 159, 14 de agosto de 2012)

3. Superficie declarada admisible tras el ajuste con la conversión SIGPAC para el grupo de pago de herbáceos.

Menor valor entre la superficie declarada admisible tras el ajuste con la conversión SIGPAC y la comprometida admisible para el resto de grupos de pago

4. Se calcula sobre la superficie declarada reducida

5. Superficie de cultivo válido para la ayuda determinada en campo para el grupo de pago de herbáceos.

Superficie de cultivo válido para la ayuda determinada en campo tras el ajuste con la superficie comprometida admisible para el resto de grupos de pago

* Ayuda cofinanciada a través del Plan de Reestructuración del Tabaco de Andalucía contemplado en el Programa de Desarrollo Rural de Andalucía (2007-2013)

<u>APellidos y nombre / RAZÓN SOCIAL</u>	<u>NIF</u>	<u>EXPEDIENTE</u>	<u>ANUALIDAD DE PAGO</u>			
ARMIJO MARTINEZ RAQUEL	75071091B	6019494	7ª			
Resumen de superficies						
		SUPERFICIE (Hectáreas)				
GRUPO DE PAGO		<u>Declarada admisible</u>	<u>Comprometida</u>	<u>Declarada Reducida(3)</u>	<u>Resuelta</u>	<u>% Sobredeclaración (1)</u>
OLIVAR EN PENDIENTE		3,68		2,66	2,66	0,00
TOTAL		3,68	2,66	2,66	2,66	

% PENALIZACIÓN				IMPORTE (Euros)					
<u>Admisibilidad (2)</u>	<u>Presentación tardía</u>	<u>Omisión declaración</u>	<u>Condicionalidad</u>	<u>Calculado(4)</u>	<u>FEADER(EJE2)</u>	<u>MAGRAMA</u>	<u>CAPDER</u>	<u>Total</u>	
0,00	0,00	0,00	0,00	Pago realizado	482,39	44,20	76,39	602,98	
				A pagar	227,01	20,80	35,95	283,76	
				TOTAL	886,74	709,40	65,00	112,34	886,74

<u>REFERENCIA SIGPAC</u>	<u>CULTIVO S/R</u>	<u>CONV.</u>	<u>GRUPO PAGO</u>	SUPERFICIE (Hectáreas)			
				<u>Declarada admisible</u>	<u>Conv. SIGPAC</u>	<u>Control C.(5)</u>	<u>Determinada Certificada</u>
23-037-001-00180-001	101000 S	NO	OLIVAR EN PENDIENTE	0,17		0,02	0,19
23-037-001-00191-001	101000 S	NO	OLIVAR EN PENDIENTE	0,26		0,26	0,26
23-037-001-00217-001	101000 S	NO	OLIVAR EN PENDIENTE	0,73		0,69	0,72
23-037-001-00218-003	101000 S	NO	OLIVAR EN PENDIENTE	0,07		0,07	0,37
23-037-001-00219-001	101000 S	NO	OLIVAR EN PENDIENTE	0,46		0,46	0,76
23-037-001-00230-005	101000 S	NO	OLIVAR EN PENDIENTE	1,34		1,24	1,33
23-037-001-00321-002	101000 S		OLIVAR EN PENDIENTE	0,05		0,05	0,00
23-037-003-00388-005	101000 S		OLIVAR EN PENDIENTE	0,09		0,04	0,00
23-037-003-00389-001	101000 S	NO	OLIVAR EN PENDIENTE	0,51		0,45	0,45

INCIDENCIA DESCRIPCIÓN

73103	El recinto declarado no cumple con las normas de producción ecológica (compromiso anexo 1, Orden 24 marzo 2011)						
	Recinto:23-037-001-00321-002 Cultivo:101000 OLIVAR-SIN VARIEDAD Secano						
	Recinto:23-037-003-00388-005 Cultivo:101000 OLIVAR-SIN VARIEDAD Secano						
73104	Recinto declarado que no cumple en su totalidad con las normas de producción ecológica (compromiso anexo 1, Orden 24 marzo 2011)						
	Recinto:23-037-001-00217-001 Cultivo:101000 OLIVAR-SIN VARIEDAD Secano Sup. Declarada:0,73 Sup. Certificada:0,72						
	Recinto:23-037-001-00230-005 Cultivo:101000 OLIVAR-SIN VARIEDAD Secano Sup. Declarada:1,34 Sup. Certificada:1,33						
	Recinto:23-037-003-00389-001 Cultivo:101000 OLIVAR-SIN VARIEDAD Secano Sup. Declarada:0,51 Sup. Certificada:0,45						



1. Reducciones previstas por sobredeclaración, artículo 16 del Reglamento (UE) nº 65/2011

2. Resolución de 3 de agosto de 2012 de la Dirección General de Fondos Agrarios (BOJA nº 159, 14 de agosto de 2012)

3. Superficie declarada admisible tras el ajuste con la conversión SIGPAC para el grupo de pago de herbáceos.

Menor valor entre la superficie declarada admisible tras el ajuste con la conversión SIGPAC y la comprometida admisible para el resto de grupos de pago

4. Se calcula sobre la superficie declarada reducida

5. Superficie de cultivo válido para la ayuda determinada en campo para el grupo de pago de herbáceos.

Superficie de cultivo válido para la ayuda determinada en campo tras el ajuste con la superficie comprometida admisible para el resto de grupos de pago

* Ayuda cofinanciada a través del Plan de Reestructuración del Tabaco de Andalucía contemplado en el Programa de Desarrollo Rural de Andalucía (2007-2013)

<u>APELLIDOS Y NOMBRE / RAZÓN SOCIAL</u>	<u>NIF</u>	<u>EXPEDIENTE</u>	<u>ANUALIDAD DE PAGO</u>
AYUNTAMIENTO DE PUENTE DE GENAVE	P2307100D	6050420	6ª

Resumen de superficies

<u>GRUPO DE PAGO</u>	<u>SUPERFICIE (Hectáreas)</u>				<u>% Sobredeclaración (1)</u>
	<u>Declarada admisible</u>	<u>Comprometida</u>	<u>Declarada Reducida(3)</u>	<u>Resuelta</u>	
OLIVAR EN PENDIENTE	34,70		34,53	34,53	0,00
TOTAL	34,70	34,57	34,53	34,53	

% PENALIZACIÓN**IMPORTE (Euros)**

<u>Admisibilidad (2)</u>	<u>Presentación tardía</u>	<u>Omisión declaración</u>	<u>Condicionalidad</u>		<u>Calculado(4)</u>	<u>FEADER(EJE2)</u>	<u>MAGRAMA</u>	<u>CAPDER</u>	<u>Total</u>
0,00	0,00	0,00	0,00	Pago realizado		6.261,94	573,75	991,74	7.827,43
				A pagar		2.946,79	270,00	466,70	3.683,49
				TOTAL	11.510,92	9.208,73	843,75	1.458,44	11.510,92

RECINTOS

<u>REFERENCIA SIGPAC</u>	<u>CULTIVO S/R</u>	<u>CONV.</u>	<u>GRUPO PAGO</u>	<u>Declarada admisible</u>	<u>SUPERFICIE (Hectáreas)</u>	<u>Conv. SIGPAC</u>	<u>Control C.(5)</u>	<u>Determinada</u>	<u>Certificada</u>
23-071-005-00047-001	101000 S	NO	OLIVAR EN PENDIENTE	31,25				31,08	31,04
23-071-005-00049-008	101000 S	NO	OLIVAR EN PENDIENTE	0,40				0,40	0,40
23-071-005-00109-001	101000 S	NO	OLIVAR EN PENDIENTE	3,05	4,47			3,05	7,14

INCIDENCIA DESCRIPCIÓN

73104 Recinto declarado que no cumple en su totalidad con las normas de producción ecológica (compromiso anexo 1, Orden 24 marzo 2011)
 Recinto:23-071-005-00047-001 Cultivo:101000 OLIVAR-SIN VARIEDAD Secano Sup. Declarada:31,25 Sup. Certificada:31,04

<u>APELLIDOS Y NOMBRE / RAZÓN SOCIAL</u>	<u>NIF</u>	<u>EXPEDIENTE</u>	<u>ANUALIDAD DE PAGO</u>
BALGUERIAS GUERRA EDUARDO	50685647H	6057136	4ª

Resumen de superficies

<u>GRUPO DE PAGO</u>	<u>SUPERFICIE (Hectáreas)</u>				<u>% Sobredeclaración (1)</u>
	<u>Declarada admisible</u>	<u>Comprometida</u>	<u>Declarada Reducida(3)</u>	<u>Resuelta</u>	
OLIVAR EN PENDIENTE	1,86		1,85	1,85	0,00
TOTAL	1,86	1,85	1,85	1,85	

% PENALIZACIÓN**IMPORTE (Euros)**

<u>Admisibilidad (2)</u>	<u>Presentación tardía</u>	<u>Omisión declaración</u>	<u>Condicionalidad</u>		<u>Calculado(4)</u>	<u>FEADER(EJE2)</u>	<u>MAGRAMA</u>	<u>CAPDER</u>	<u>Total</u>
0,00	0,00	0,00	0,00	Pago realizado		335,50	30,74	53,13	419,37
				A pagar		157,88	14,47	25,00	197,35
				TOTAL	616,72	493,38	45,21	78,13	616,72

RECINTOS

<u>REFERENCIA SIGPAC</u>	<u>CULTIVO S/R</u>	<u>CONV.</u>	<u>GRUPO PAGO</u>	<u>Declarada admisible</u>	<u>SUPERFICIE (Hectáreas)</u>	<u>Conv. SIGPAC</u>	<u>Control C.(5)</u>	<u>Determinada</u>	<u>Certificada</u>
23-900-028-00084-001	101000 S	NO	OLIVAR EN PENDIENTE	0,53				0,53	0,53
23-900-028-00085-001	101000 S	NO	OLIVAR EN PENDIENTE	0,61				0,61	0,61
23-900-028-00086-001	101000 S	NO	OLIVAR EN PENDIENTE	0,72				0,71	0,73



1. Reducciones previstas por sobredeclaración, artículo 16 del Reglamento (UE) nº 65/2011

2. Resolución de 3 de agosto de 2012 de la Dirección General de Fondos Agrarios (BOJA nº 159, 14 de agosto de 2012)

3. Superficie declarada admisible tras el ajuste con la conversión SIGPAC para el grupo de pago de herbáceos.

Menor valor entre la superficie declarada admisible tras el ajuste con la conversión SIGPAC y la comprometida admisible para el resto de grupos de pago

4. Se calcula sobre la superficie declarada reducida

5. Superficie de cultivo válido para la ayuda determinada en campo para el grupo de pago de herbáceos.

Superficie de cultivo válido para la ayuda determinada en campo tras el ajuste con la superficie comprometida admisible para el resto de grupos de pago

* Ayuda cofinanciada a través del Plan de Reestructuración del Tabaco de Andalucía contemplado en el Programa de Desarrollo Rural de Andalucía (2007-2013)

<u>APELLIDOS Y NOMBRE / RAZÓN SOCIAL</u>	<u>NIF</u>	<u>EXPEDIENTE</u>	<u>ANUALIDAD DE PAGO</u>
BEJAR PRADOS AMPARO	26118329N	6091795	4ª

Resumen de superficies

<u>GRUPO DE PAGO</u>	<u>SUPERFICIE (Hectáreas)</u>			<u>% Sobredeclaración (1)</u>
	<u>Declarada admisible</u>	<u>Declarada Reducida(3)</u>	<u>Resuelta</u>	
HERBACEOS	18,48	18,48	18,41	0,38
TOTAL	18,48	18,48	18,41	

% PENALIZACIÓN**IMPORTE (Euros)**

<u>Admisibilidad (2)</u>	<u>Presentación tardía</u>	<u>Omisión declaración</u>	<u>Condicionalidad</u>		<u>Calculado(4)</u>	<u>FEADER(EJE2)</u>	<u>MAGRAMA</u>	<u>CAPDER</u>	<u>Total</u>
0,00	0,00	0,00	0,00	Pago realizado		1.655,79	151,71	262,23	2.069,73
				A pagar		779,20	71,39	123,41	974,00
				TOTAL	3.055,30	2.434,99	223,10	385,64	3.043,73

RECINTOS

<u>REFERENCIA SIGPAC</u>	<u>CULTIVO S/R</u>	<u>CONV.</u>	<u>GRUPO PAGO</u>	<u>SUPERFICIE (Hectáreas)</u>		
				<u>Declarada admisible</u>	<u>Conv. SIGPAC Control C.(5)</u>	<u>Determinada Certificada</u>
23-055-006-00025-001	8000 S	NO	HERBACEOS	5,35		5,35
23-055-006-00028-001	8000 S	NO	HERBACEOS	8,98		8,98
23-055-006-00030-001	8000 S	NO	HERBACEOS	3,65		3,65
23-055-009-00030-001	8000 S	NO	HERBACEOS	0,50		0,50

INCIDENCIA DESCRIPCIÓN

204 La superficie total declarada sobre un mismo recinto en el conjunto de los expedientes, no puede superar la superficie total que el SIGPAC establece para ese recinto.

Recinto:23-055-006-00028-001 Cultivo:8000 AVENA-SIN VARIEDAD Secano Suma de superficies declaradas para este recinto por todos los solicitantes (Áreas):905 Superficie SIGPAC medida para este recinto (Áreas):898 Exceso de superficie declarada (Hectáreas):0,07



1. Reducciones previstas por sobredeclaración, artículo 16 del Reglamento (UE) nº 65/2011

2. Resolución de 3 de agosto de 2012 de la Dirección General de Fondos Agrarios (BOJA nº 159, 14 de agosto de 2012)

3. Superficie declarada admisible tras el ajuste con la conversión SIGPAC para el grupo de pago de herbáceos.

Menor valor entre la superficie declarada admisible tras el ajuste con la conversión SIGPAC y la comprometida admisible para el resto de grupos de pago

4. Se calcula sobre la superficie declarada reducida

5. Superficie de cultivo válido para la ayuda determinada en campo para el grupo de pago de herbáceos.

Superficie de cultivo válido para la ayuda determinada en campo tras el ajuste con la superficie comprometida admisible para el resto de grupos de pago

* Ayuda cofinanciada a través del Plan de Reestructuración del Tabaco de Andalucía contemplado en el Programa de Desarrollo Rural de Andalucía (2007-2013)

<u>APellidos y nombre / RAZÓN SOCIAL</u>	<u>NIF</u>	<u>EXPEDIENTE</u>	<u>ANUALIDAD DE PAGO</u>
BONILLA GARRIDO ANA MARIA	25977680P	6029171	6ª

Resumen de superficies

<u>GRUPO DE PAGO</u>	<u>SUPERFICIE (Hectáreas)</u>				<u>% Sobredeclaración (1)</u>
	<u>Declarada admisible</u>	<u>Comprometida</u>	<u>Declarada Reducida(3)</u>	<u>Resuelta</u>	
OLIVAR EN PENDIENTE	5,11		4,97	4,97	0,00
TOTAL	5,11	4,97	4,97	4,97	

% PENALIZACIÓN**IMPORTE (Euros)**

<u>Admisibilidad (2)</u>	<u>Presentación tardía</u>	<u>Omisión declaración</u>	<u>Condicionalidad</u>		<u>Calculado(4)</u>	<u>FEADER(EJE2)</u>	<u>MAGRAMA</u>	<u>CAPDER</u>	<u>Total</u>
0,00	0,00	0,00	0,00	Pago realizado		897,67	82,25	142,16	1.122,08
				A pagar		427,78	39,19	67,75	534,72
				TOTAL	1.656,80	1.325,45	121,44	209,91	1.656,80

RECINTOS

<u>REFERENCIA SIGPAC</u>	<u>CULTIVO</u>	<u>S/R</u>	<u>CONV.</u>	<u>GRUPO PAGO</u>	<u>SUPERFICIE (Hectáreas)</u>			
					<u>Declarada admisible</u>	<u>Conv. SIGPAC</u>	<u>Control C.(5)</u>	<u>Determinada Certificada</u>
23-060-032-00295-001	101000	S	NO	OLIVAR EN PENDIENTE	1,38		1,37	1,38
23-060-032-00297-002	101000	S	NO	OLIVAR EN PENDIENTE	0,01	0,01	0,01	0,01
23-060-070-00129-001	101000	S		OLIVAR EN PENDIENTE	0,03	0,03	0,03	0,00
23-060-070-00135-001	101000	S	NO	OLIVAR EN PENDIENTE	0,09	0,09	0,09	0,09
23-060-070-00136-001	101000	S	NO	OLIVAR EN PENDIENTE	0,48	0,48	0,48	0,48
23-060-072-00101-001	101000	S	NO	OLIVAR EN PENDIENTE	0,03	0,03	0,03	0,03
23-060-072-00129-002	101000	S	NO	OLIVAR EN PENDIENTE	0,72	0,71	0,71	0,77
23-060-072-00130-001	101000	S	NO	OLIVAR EN PENDIENTE	0,01	0,01	0,01	0,01
23-060-072-00132-001	101000	S	NO	OLIVAR EN PENDIENTE	0,57	0,55	0,55	0,57
23-060-072-00133-001	101000	S	NO	OLIVAR EN PENDIENTE	0,38	0,37	0,37	0,38
23-060-072-00134-002	101000	S	NO	OLIVAR EN PENDIENTE	0,53	0,48	0,48	0,53
23-060-072-00139-003	101000	S	NO	OLIVAR EN PENDIENTE	0,02	0,02	0,02	0,02
23-060-074-00138-001	101000	S	NO	OLIVAR EN PENDIENTE	0,02	0,02	0,02	0,02
23-060-074-00148-005	101000	S	NO	OLIVAR EN PENDIENTE	0,03	0,03	0,03	0,03
23-060-074-00150-002	101000	S	NO	OLIVAR EN PENDIENTE	0,81	0,81	0,81	0,81

INCIDENCIA DESCRIPCIÓN

73103 El recinto declarado no cumple con las normas de producción ecológica (compromiso anexo 1, Orden 24 marzo 2011)
 Recinto:23-060-070-00129-001 Cultivo:101000 OLIVAR-SIN VARIEDAD Secano



1. Reducciones previstas por sobredeclaración, artículo 16 del Reglamento (UE) nº 65/2011

2. Resolución de 3 de agosto de 2012 de la Dirección General de Fondos Agrarios (BOJA nº 159, 14 de agosto de 2012)

3. Superficie declarada admisible tras el ajuste con la conversión SIGPAC para el grupo de pago de herbáceos.

Menor valor entre la superficie declarada admisible tras el ajuste con la conversión SIGPAC y la comprometida admisible para el resto de grupos de pago

4. Se calcula sobre la superficie declarada reducida

5. Superficie de cultivo válido para la ayuda determinada en campo para el grupo de pago de herbáceos.

Superficie de cultivo válido para la ayuda determinada en campo tras el ajuste con la superficie comprometida admisible para el resto de grupos de pago

* Ayuda cofinanciada a través del Plan de Reestructuración del Tabaco de Andalucía contemplado en el Programa de Desarrollo Rural de Andalucía (2007-2013)

<u>APellidos y nombre / Razón social</u>	<u>NIF</u>	<u>EXPEDIENTE</u>	<u>ANUALIDAD DE PAGO</u>
BUENO PASTOR RAIMUNDA	26729580S	6095103	6ª

Resumen de superficies

<u>GRUPO DE PAGO</u>	<u>SUPERFICIE (Hectáreas)</u>				<u>% Sobredeclaración (1)</u>
	<u>Declarada admisible</u>	<u>Comprometida</u>	<u>Declarada Reducida(3)</u>	<u>Resuelta</u>	
OLIVAR EN PENDIENTE	5,90		5,46	5,46	0,00
TOTAL	5,90	5,46	5,46	5,46	

% PENALIZACIÓN**IMPORTE (Euros)**

<u>Admisibilidad (2)</u>	<u>Presentación tardía</u>	<u>Omisión declaración</u>	<u>Condicionalidad</u>		<u>Calculado(4)</u>	<u>FEADER(EJE2)</u>	<u>MAGRAMA</u>	<u>CAPDER</u>	<u>Total</u>
0,00	0,00	0,00	0,00	Pago realizado		990,16	90,73	156,81	1.237,70
				A pagar		465,96	42,69	73,80	582,45
				TOTAL	1.820,15	1.456,12	133,42	230,61	1.820,15

RECINTOS

<u>REFERENCIA SIGPAC</u>	<u>CULTIVO S/R</u>	<u>CONV.</u>	<u>GRUPO PAGO</u>	<u>Declarada admisible</u>	<u>SUPERFICIE (Hectáreas)</u>	<u>Conv. SIGPAC</u>	<u>Control C.(5)</u>	<u>Determinada</u>	<u>Certificada</u>
23-094-041-00018-003	101000 S	NO	OLIVAR EN PENDIENTE	5,90			5,46		5,90

<u>APellidos y nombre / Razón social</u>	<u>NIF</u>	<u>EXPEDIENTE</u>	<u>ANUALIDAD DE PAGO</u>
CALAHORRO ILLANA LOURDES	78690545R	6089394	4ª

Resumen de superficies

<u>GRUPO DE PAGO</u>	<u>SUPERFICIE (Hectáreas)</u>				<u>% Sobredeclaración (1)</u>
	<u>Declarada admisible</u>	<u>Comprometida</u>	<u>Declarada Reducida(3)</u>	<u>Resuelta</u>	
OLIVAR EN PENDIENTE	13,18		13,18	13,18	0,00
TOTAL	13,18	13,18	13,18	13,18	

% PENALIZACIÓN**IMPORTE (Euros)**

<u>Admisibilidad (2)</u>	<u>Presentación tardía</u>	<u>Omisión declaración</u>	<u>Condicionalidad</u>		<u>Calculado(4)</u>	<u>FEADER(EJE2)</u>	<u>MAGRAMA</u>	<u>CAPDER</u>	<u>Total</u>
0,00	0,00	0,00	0,00	Pago realizado		2.390,16	219,00	378,54	2.987,70
				A pagar		1.124,78	103,06	178,14	1.405,98
				TOTAL	4.393,68	3.514,94	322,06	556,68	4.393,68

RECINTOS

<u>REFERENCIA SIGPAC</u>	<u>CULTIVO S/R</u>	<u>CONV.</u>	<u>GRUPO PAGO</u>	<u>Declarada admisible</u>	<u>SUPERFICIE (Hectáreas)</u>	<u>Conv. SIGPAC</u>	<u>Control C.(5)</u>	<u>Determinada</u>	<u>Certificada</u>
23-056-008-00089-001	101000 S	SI	OLIVAR EN PENDIENTE	0,03			0,03		0,03
23-056-008-00090-001	101000 S	SI	OLIVAR EN PENDIENTE	0,02			0,02		0,02
23-056-008-00289-013	101000 S	SI	OLIVAR EN PENDIENTE	13,13			13,13		13,13



1. Reducciones previstas por sobredeclaración, artículo 16 del Reglamento (UE) nº 65/2011

2. Resolución de 3 de agosto de 2012 de la Dirección General de Fondos Agrarios (BOJA nº 159, 14 de agosto de 2012)

3. Superficie declarada admisible tras el ajuste con la conversión SIGPAC para el grupo de pago de herbáceos.

4. Menor valor entre la superficie declarada admisible tras el ajuste con la conversión SIGPAC y la comprometida admisible para el resto de grupos de pago

5. Se calcula sobre la superficie declarada reducida

6. Superficie de cultivo válido para la ayuda determinada en campo para el grupo de pago de herbáceos.

7. Superficie de cultivo válido para la ayuda determinada en campo tras el ajuste con la superficie comprometida admisible para el resto de grupos de pago

* Ayuda cofinanciada a través del Plan de Reestructuración del Tabaco de Andalucía contemplado en el Programa de Desarrollo Rural de Andalucía (2007-2013)

<u>APellidos y nombre / RAZÓN SOCIAL</u>	<u>NIF</u>	<u>EXPEDIENTE</u>	<u>ANUALIDAD DE PAGO</u>
CAMPAYO PAREJA MARIA SOLEDAD	75065117V	6021568	4ª

Resumen de superficies

<u>GRUPO DE PAGO</u>	<u>SUPERFICIE (Hectáreas)</u>				<u>% Sobredeclaración (1)</u>
	<u>Declarada admisible</u>	<u>Comprometida</u>	<u>Declarada Reducida(3)</u>	<u>Resuelta</u>	
OLIVAR EN PENDIENTE	4,34		4,32	4,32	0,00
TOTAL	4,34	4,32	4,32	4,32	

% PENALIZACIÓN**IMPORTE (Euros)**

<u>Admisibilidad (2)</u>	<u>Presentación tardía</u>	<u>Omisión declaración</u>	<u>Condicionalidad</u>		<u>Calculado(4)</u>	<u>FEADER(EJE2)</u>	<u>MAGRAMA</u>	<u>CAPDER</u>	<u>Total</u>
50,00	0,00	0,00	0,00	Pago realizado		391,71	35,89	62,04	489,64
				A pagar		184,34	16,89	29,19	230,42
				TOTAL	1.440,12	576,05	52,78	91,23	720,06

RECINTOS

<u>REFERENCIA SIGPAC</u>	<u>CULTIVO S/R</u>	<u>CONV.</u>	<u>GRUPO PAGO</u>	<u>SUPERFICIE (Hectáreas)</u>			
				<u>Declarada admisible</u>	<u>Conv. SIGPAC</u>	<u>Control C.(5)</u>	<u>Determinada Certificada</u>
23-072-011-00176-002	101000 S	NO	OLIVAR EN PENDIENTE	0,98		0,98	0,98
23-072-012-00248-001	101000 S	NO	OLIVAR EN PENDIENTE	1,04		1,04	1,04
23-072-012-00248-002	101000 S		OLIVAR EN PENDIENTE	0,64		0,64	0,00
23-072-012-00386-002	101000 S	NO	OLIVAR EN PENDIENTE	0,33		0,31	0,34
23-072-012-00386-003	101000 S		OLIVAR EN PENDIENTE	0,28		0,28	0,00
23-072-016-00381-001	101000 S	NO	OLIVAR EN PENDIENTE	1,07		1,07	1,07

INCIDENCIA DESCRIPCIÓN

73103 El recinto declarado no cumple con las normas de producción ecológica (compromiso anexo 1, Orden 24 marzo 2011)
 Recinto:23-072-012-00248-002 Cultivo:101000 OLIVAR-SIN VARIEDAD Secano
 Recinto:23-072-012-00386-003 Cultivo:101000 OLIVAR-SIN VARIEDAD Secano

<u>Id. Com</u>	<u>Compromiso</u>	<u>% admisibilidad</u>
C1_03	Cumplir con las normas de producción establecidas en el Reglamento (CE) nº 834/2007, del Consejo, de 28 de junio de 2007, que regula la producción ecológica.	50,00



1. Reducciones previstas por sobredeclaración, artículo 16 del Reglamento (UE) nº 65/2011

2. Resolución de 3 de agosto de 2012 de la Dirección General de Fondos Agrarios (BOJA nº 159, 14 de agosto de 2012)

3. Superficie declarada admisible tras el ajuste con la conversión SIGPAC para el grupo de pago de herbáceos.

Menor valor entre la superficie declarada admisible tras el ajuste con la conversión SIGPAC y la comprometida admisible para el resto de grupos de pago

4. Se calcula sobre la superficie declarada reducida

5. Superficie de cultivo válido para la ayuda determinada en campo para el grupo de pago de herbáceos.

Superficie de cultivo válido para la ayuda determinada en campo tras el ajuste con la superficie comprometida admisible para el resto de grupos de pago

* Ayuda cofinanciada a través del Plan de Reestructuración del Tabaco de Andalucía contemplado en el Programa de Desarrollo Rural de Andalucía (2007-2013)

<u>APELLIDOS Y NOMBRE / RAZÓN SOCIAL</u>	<u>NIF</u>	<u>EXPEDIENTE</u>	<u>ANUALIDAD DE PAGO</u>
CAMPOS DE GRACIA ANGEL	44377006R	6094073	4ª

Resumen de superficies

<u>GRUPO DE PAGO</u>	<u>SUPERFICIE (Hectáreas)</u>				<u>% Sobredeclaración (1)</u>
	<u>Declarada admisible</u>	<u>Comprometida</u>	<u>Declarada Reducida(3)</u>	<u>Resuelta</u>	
OLIVAR EN PENDIENTE	13,49		13,49	13,49	0,00
TOTAL	13,49	13,50	13,49	13,49	

% PENALIZACIÓN**IMPORTE (Euros)**

<u>Admisibilidad (2)</u>	<u>Presentación tardía</u>	<u>Omisión declaración</u>	<u>Condicionalidad</u>	<u>Pago realizado</u>	<u>Calculado(4)</u>	<u>FEADER(EJE2)</u>	<u>MAGRAMA</u>	<u>CAPDER</u>	<u>Total</u>
20,00	0,00	0,00	0,00			1.957,11	179,32	309,95	2.446,38
				A pagar		920,99	84,39	145,86	1.151,24
				TOTAL	4.497,03	2.878,10	263,71	455,81	3.597,62

RECINTOS

<u>REFERENCIA SIGPAC</u>	<u>CULTIVO</u>	<u>S/R</u>	<u>CONV.</u>	<u>GRUPO PAGO</u>	<u>Declarada admisible</u>	<u>Conv. SIGPAC</u>	<u>Control C.(5)</u>	<u>Determinada</u>	<u>Certificada</u>
23-101-007-00187-002	101000	S	NO	OLIVAR EN PENDIENTE	0,08			0,08	0,08
23-101-011-00476-001	101000	S	NO	OLIVAR EN PENDIENTE	0,50			0,50	0,51
23-101-011-00487-002	101000	S	NO	OLIVAR EN PENDIENTE	0,50			0,50	0,50
23-101-011-00524-006	101000	S	NO	OLIVAR EN PENDIENTE	8,19	8,19		8,19	9,40
23-101-011-00535-001	101000	S	NO	OLIVAR EN PENDIENTE	0,77			0,77	0,88
23-101-011-00699-001	101000	S	NO	OLIVAR EN PENDIENTE	1,66			1,66	1,66
23-101-011-00700-002	101000	S	NO	OLIVAR EN PENDIENTE	0,37			0,37	0,37
23-101-011-00701-001	101000	S	NO	OLIVAR EN PENDIENTE	0,04			0,04	0,49
23-101-011-00721-009	101000	S	NO	OLIVAR EN PENDIENTE	0,01	0,01		0,01	0,02
23-101-011-00721-010	101000	S	NO	OLIVAR EN PENDIENTE	0,04			0,04	0,04
23-101-011-00775-007	101000	S		OLIVAR EN PENDIENTE	0,04			0,04	0,00
23-101-011-09041-006	101000	S		OLIVAR EN PENDIENTE	0,04	0,08		0,04	0,00
23-101-012-00031-002	101000	S		OLIVAR EN PENDIENTE	0,04			0,04	0,00
23-101-012-00035-003	101000	S	NO	OLIVAR EN PENDIENTE	0,16			0,16	0,18
23-101-012-00453-005	101000	S		OLIVAR EN PENDIENTE	0,14	0,14		0,14	0,00
23-101-012-00455-002	101000	S	NO	OLIVAR EN PENDIENTE	0,24			0,24	0,32
23-101-012-00456-002	101000	S	NO	OLIVAR EN PENDIENTE	0,35			0,35	0,37
23-101-012-00503-001	101000	S	NO	OLIVAR EN PENDIENTE	0,32			0,32	0,18

INCIDENCIA DESCRIPCIÓN

73103 El recinto declarado no cumple con las normas de producción ecológica (compromiso anexo 1, Orden 24 marzo 2011)

Recinto:23-101-011-00775-007 Cultivo:101000 OLIVAR-SIN VARIEDAD Secano

Recinto:23-101-011-09041-006 Cultivo:101000 OLIVAR-SIN VARIEDAD Secano

Recinto:23-101-012-00031-002 Cultivo:101000 OLIVAR-SIN VARIEDAD Secano

Recinto:23-101-012-00453-005 Cultivo:101000 OLIVAR-SIN VARIEDAD Secano

73104 Recinto declarado que no cumple en su totalidad con las normas de producción ecológica (compromiso anexo 1, Orden 24 marzo 2011)

Recinto:23-101-012-00503-001 Cultivo:101000 OLIVAR-SIN VARIEDAD Secano Sup. Declarada:0,32 Sup. Certificada:0,18

<u>Id. Com</u>	<u>Compromiso</u>	<u>% admisibilidad</u>
C1_03	Cumplir con las normas de producción establecidas en el Reglamento (CE) nº 834/2007, del Consejo, de 28 de junio de 2007, que regula la producción ecológica.	20,00



1. Reducciones previstas por sobredeclaración, artículo 16 del Reglamento (UE) nº 65/2011

2. Resolución de 3 de agosto de 2012 de la Dirección General de Fondos Agrarios (BOJA nº 159, 14 de agosto de 2012)

3. Superficie declarada admisible tras el ajuste con la conversión SIGPAC para el grupo de pago de herbáceos.

Menor valor entre la superficie declarada admisible tras el ajuste con la conversión SIGPAC y la comprometida admisible para el resto de grupos de pago

4. Se calcula sobre la superficie declarada reducida

5. Superficie de cultivo válido para la ayuda determinada en campo para el grupo de pago de herbáceos.

Superficie de cultivo válido para la ayuda determinada en campo tras el ajuste con la superficie comprometida admisible para el resto de grupos de pago

* Ayuda cofinanciada a través del Plan de Reestructuración del Tabaco de Andalucía contemplado en el Programa de Desarrollo Rural de Andalucía (2007-2013)

<u>APELLIDOS Y NOMBRE / RAZÓN SOCIAL</u>	<u>NIF</u>	<u>EXPEDIENTE</u>	<u>ANUALIDAD DE PAGO</u>
CAMPOS MARIN ISABEL	75064186Y	6047503	4ª

Resumen de superficies

<u>GRUPO DE PAGO</u>	<u>SUPERFICIE (Hectáreas)</u>				<u>% Sobredeclaración (1)</u>
	<u>Declarada admisible</u>	<u>Comprometida</u>	<u>Declarada Reducida(3)</u>	<u>Resuelta</u>	
OLIVAR EN PENDIENTE	4,21		3,96	3,96	0,00
TOTAL	4,21	3,96	3,96	3,96	

% PENALIZACIÓN**IMPORTE (Euros)**

<u>Admisibilidad (2)</u>	<u>Presentación tardía</u>	<u>Omisión declaración</u>	<u>Condicionalidad</u>		<u>Calculado(4)</u>	<u>FEADER(EJE2)</u>	<u>MAGRAMA</u>	<u>CAPDER</u>	<u>Total</u>
0,00	0,00	0,00	0,00	Pago realizado		574,50	52,64	90,99	718,13
				A pagar		481,58	44,13	76,27	601,98
				TOTAL	1.320,11	1.056,08	96,77	167,26	1.320,11

RECINTOS

<u>REFERENCIA SIGPAC</u>	<u>CULTIVO S/R</u>	<u>CONV.</u>	<u>GRUPO PAGO</u>	<u>SUPERFICIE (Hectáreas)</u>			
				<u>Declarada admisible</u>	<u>Conv. SIGPAC</u>	<u>Control C.(5)</u>	<u>Determinada Certificada</u>
23-091-003-00454-001	101000 S	NO	OLIVAR EN PENDIENTE	1,14		1,02	1,14
23-091-004-00244-001	101000 S	NO	OLIVAR EN PENDIENTE	3,03		2,94	3,37

INCIDENCIA DESCRIPCIÓN

73106 Recinto declarado no comprometido
 Recinto:23-091-003-00453-004 Cultivo:101000 OLIVAR-SIN VARIEDAD Secano



1. Reducciones previstas por sobredeclaración, artículo 16 del Reglamento (UE) nº 65/2011

2. Resolución de 3 de agosto de 2012 de la Dirección General de Fondos Agrarios (BOJA nº 159, 14 de agosto de 2012)

3. Superficie declarada admisible tras el ajuste con la conversión SIGPAC para el grupo de pago de herbáceos.

Menor valor entre la superficie declarada admisible tras el ajuste con la conversión SIGPAC y la comprometida admisible para el resto de grupos de pago

4. Se calcula sobre la superficie declarada reducida

5. Superficie de cultivo válido para la ayuda determinada en campo para el grupo de pago de herbáceos.

Superficie de cultivo válido para la ayuda determinada en campo tras el ajuste con la superficie comprometida admisible para el resto de grupos de pago

* Ayuda cofinanciada a través del Plan de Reestructuración del Tabaco de Andalucía contemplado en el Programa de Desarrollo Rural de Andalucía (2007-2013)

APELLIDOS Y NOMBRE / RAZÓN SOCIAL	NIF	EXPEDIENTE	ANUALIDAD DE PAGO
CANO GONZALEZ ANDRES	74459705B	6104846	6ª

Resumen de superficies

GRUPO DE PAGO	SUPERFICIE (Hectáreas)			% Sobredeclaración (1)
	Declarada admisible	Declarada Reducida(3)	Resuelta	
HERBACEOS	9,75	9,67	9,67	0,00
TOTAL	9,75	9,67	9,67	

% PENALIZACIÓN**IMPORTE (Euros)**

Admisibilidad (2)	Presentación tardía	Omisión declaración	Condicionalidad		Calculado(4)	FEADER(EJE2)	MAGRAMA	CAPDER	Total
0,00	0,00	0,00	0,00	Pago realizado		869,71	79,69	137,74	1.087,14
				A pagar		409,28	37,50	64,82	511,60
				TOTAL	1.598,74	1.278,99	117,19	202,56	1.598,74

RECINTOS

REFERENCIA SIGPAC	CULTIVO S/R	CONV.	GRUPO PAGO	SUPERFICIE (Hectáreas)			
				Declarada admisible	Conv. SIGPAC	Control C.(5)	Determinada Certificada
23-101-009-00030-001	1000 S	NO	HERBACEOS	0,28			0,28
23-101-009-00032-002	1000 S	NO	HERBACEOS	1,90	1,90		1,90
23-101-010-00133-002	1000 S	NO	HERBACEOS	1,16			1,12
23-101-010-00134-003	1000 S	NO	HERBACEOS	1,26			1,25
23-101-010-00140-001	1000 S	NO	HERBACEOS	2,13			2,13
23-101-010-00144-007	1000 S	NO	HERBACEOS	1,03			1,00
23-101-010-00152-001	1000 S	NO	HERBACEOS	1,99			1,99

INCIDENCIA DESCRIPCIÓN

73103	El recinto declarado no cumple con las normas de producción ecológica (compromiso anexo 1, Orden 24 marzo 2011)								
	Recinto:23-101-010-00140-002	Cultivo:101000	OLIVAR-SIN VARIEDAD	Secano					
	Recinto:23-101-010-00141-001	Cultivo:101000	OLIVAR-SIN VARIEDAD	Secano					
	Recinto:23-101-010-00143-001	Cultivo:101000	OLIVAR-SIN VARIEDAD	Secano					
	Recinto:23-101-010-00144-006	Cultivo:101000	OLIVAR-SIN VARIEDAD	Secano					
	Recinto:23-101-011-00187-001	Cultivo:5000	CEBADA-SIN VARIEDAD	Secano					
	Recinto:23-101-011-00187-001	Cultivo:101000	OLIVAR-SIN VARIEDAD	Secano					
	Recinto:23-101-011-00187-002	Cultivo:20901	BARBECHO TRADICIONAL-SIN CUBIERTA VEGETAL	Secano					
	Recinto:23-101-011-00187-003	Cultivo:101000	OLIVAR-SIN VARIEDAD	Secano					
	Recinto:23-101-011-00282-001	Cultivo:101000	OLIVAR-SIN VARIEDAD	Secano					
	Recinto:23-101-011-00720-002	Cultivo:101000	OLIVAR-SIN VARIEDAD	Secano					
73105	Cultivo, variedad, régimen y/o uso del recinto SIGPAC no compatible con la submedida (anexo 9, Orden 24 marzo 2011)								
	Recinto:23-101-011-00187-001	Cultivo:5000	CEBADA-SIN VARIEDAD	Secano	Uso Sigpac:OV				
	Recinto:23-101-011-00187-003	Cultivo:101000	OLIVAR-SIN VARIEDAD	Secano	Uso Sigpac:TA				
73106	Recinto declarado no comprometido								
	Recinto:23-101-010-00140-002	Cultivo:101000	OLIVAR-SIN VARIEDAD	Secano					
	Recinto:23-101-010-00141-001	Cultivo:101000	OLIVAR-SIN VARIEDAD	Secano					
	Recinto:23-101-010-00143-001	Cultivo:101000	OLIVAR-SIN VARIEDAD	Secano					
	Recinto:23-101-011-00187-001	Cultivo:5000	CEBADA-SIN VARIEDAD	Secano					
	Recinto:23-101-011-00187-001	Cultivo:101000	OLIVAR-SIN VARIEDAD	Secano					
	Recinto:23-101-011-00187-003	Cultivo:101000	OLIVAR-SIN VARIEDAD	Secano					
	Recinto:23-101-011-00282-001	Cultivo:101000	OLIVAR-SIN VARIEDAD	Secano					
	Recinto:23-101-011-00720-002	Cultivo:101000	OLIVAR-SIN VARIEDAD	Secano					
73107	Superficie resuelta para el grupo de pago menor que la mínima requerida								
	Grupo de Pago:OLIVAR								
	Grupo de Pago:OLIVAR EN PENDIENTE								
73122	Recinto afectado por el requisito del cumplimiento de la superficie mínima para el grupo de pago (requisito anexo 1, Orden 24 marzo 2011)								
	Recinto:23-101-010-00140-002	Cultivo:101000	OLIVAR-SIN VARIEDAD	Secano	Sup. Determinada:0	Sup. Declarada:0,02			
	Recinto:23-101-010-00141-001	Cultivo:101000	OLIVAR-SIN VARIEDAD	Secano	Sup. Determinada:0	Sup. Declarada:0,41			
	Recinto:23-101-010-00143-001	Cultivo:101000	OLIVAR-SIN VARIEDAD	Secano	Sup. Determinada:0	Sup. Declarada:0,14			
	Recinto:23-101-010-00144-006	Cultivo:101000	OLIVAR-SIN VARIEDAD	Secano	Sup. Determinada:0,04	Sup. Declarada:0,26			
	Recinto:23-101-011-00187-001	Cultivo:101000	OLIVAR-SIN VARIEDAD	Secano	Sup. Determinada:0	Sup. Declarada:0,57			
	Recinto:23-101-011-00187-003	Cultivo:101000	OLIVAR-SIN VARIEDAD	Secano	Sup. Determinada:0	Sup. Declarada:0,03			
	Recinto:23-101-011-00282-001	Cultivo:101000	OLIVAR-SIN VARIEDAD	Secano	Sup. Determinada:0	Sup. Declarada:0,3			
	Recinto:23-101-011-00720-002	Cultivo:101000	OLIVAR-SIN VARIEDAD	Secano	Sup. Determinada:0	Sup. Declarada:0,06			

1. Reducciones previstas por sobredeclaración, artículo 16 del Reglamento (UE) nº 65/2011

2. Resolución de 3 de agosto de 2012 de la Dirección General de Fondos Agrarios (BOJA nº 159, 14 de agosto de 2012)

3. Superficie declarada admisible tras el ajuste con la conversión SIGPAC para el grupo de pago de herbáceos.

4. Menor valor entre la superficie declarada admisible tras el ajuste con la conversión SIGPAC y la comprometida admisible para el resto de grupos de pago

5. Se calcula sobre la superficie declarada reducida

6. Superficie de cultivo válido para la ayuda determinada en campo para el grupo de pago de herbáceos.

7. Superficie de cultivo válido para la ayuda determinada en campo tras el ajuste con la superficie comprometida admisible para el resto de grupos de pago

* Ayuda cofinanciada a través del Plan de Reestructuración del Tabaco de Andalucía contemplado en el Programa de Desarrollo Rural de Andalucía (2007-2013)

<u>APELLIDOS Y NOMBRE / RAZÓN SOCIAL</u>	<u>NIF</u>	<u>EXPEDIENTE</u>	<u>ANUALIDAD DE PAGO</u>
CAÑO DORADO ANTONIO MANUEL	52551309N	6029218	6ª

Resumen de superficies

<u>GRUPO DE PAGO</u>	<u>SUPERFICIE (Hectáreas)</u>				<u>% Sobredeclaración (1)</u>
	<u>Declarada admisible</u>	<u>Comprometida</u>	<u>Declarada Reducida(3)</u>	<u>Resuelta</u>	
OLIVAR EN PENDIENTE	4,37		4,20	4,20	0,00
TOTAL	4,37	4,20	4,20	4,20	

% PENALIZACIÓN**IMPORTE (Euros)**

<u>Admisibilidad (2)</u>	<u>Presentación tardía</u>	<u>Omisión declaración</u>	<u>Condicionalidad</u>		<u>Calculado(4)</u>	<u>FEADER(EJE2)</u>	<u>MAGRAMA</u>	<u>CAPDER</u>	<u>Total</u>
0,00	0,00	0,00	0,00	Pago realizado		761,66	69,79	120,62	952,07
				A pagar		358,43	32,84	56,77	448,04
				TOTAL	1.400,11	1.120,09	102,63	177,39	1.400,11

RECINTOS

<u>REFERENCIA SIGPAC</u>	<u>CULTIVO S/R</u>	<u>CONV.</u>	<u>GRUPO PAGO</u>	<u>Declarada admisible</u>	<u>Conv. SIGPAC</u>	<u>SUPERFICIE (Hectáreas)</u> <u>Control C.(5) Determinada</u>	<u>Certificada</u>
23-003-026-00033-001	101000	S	OLIVAR EN PENDIENTE	0,09	0,09	0,09	0,00
23-060-043-00016-003	101000	S	NO OLIVAR EN PENDIENTE	4,28	4,22	4,22	4,38

INCIDENCIA DESCRIPCIÓN

73103 El recinto declarado no cumple con las normas de producción ecológica (compromiso anexo 1, Orden 24 marzo 2011)
Recinto:23-003-026-00033-001 Cultivo:101000 OLIVAR-SIN VARIEDAD Secano

<u>APELLIDOS Y NOMBRE / RAZÓN SOCIAL</u>	<u>NIF</u>	<u>EXPEDIENTE</u>	<u>ANUALIDAD DE PAGO</u>
CAÑO DORADO TEODORO	25962161Z	6029194	6ª

Resumen de superficies

<u>GRUPO DE PAGO</u>	<u>SUPERFICIE (Hectáreas)</u>				<u>% Sobredeclaración (1)</u>
	<u>Declarada admisible</u>	<u>Comprometida</u>	<u>Declarada Reducida(3)</u>	<u>Resuelta</u>	
OLIVAR EN PENDIENTE	1,06		1,02	1,02	0,00
TOTAL	1,06	1,02	1,02	1,02	

% PENALIZACIÓN**IMPORTE (Euros)**

<u>Admisibilidad (2)</u>	<u>Presentación tardía</u>	<u>Omisión declaración</u>	<u>Condicionalidad</u>		<u>Calculado(4)</u>	<u>FEADER(EJE2)</u>	<u>MAGRAMA</u>	<u>CAPDER</u>	<u>Total</u>
0,00	0,00	0,00	0,00	Pago realizado		138,73	12,71	21,97	173,41
				A pagar		133,30	12,21	21,11	166,62
				TOTAL	340,03	272,03	24,92	43,08	340,03

RECINTOS

<u>REFERENCIA SIGPAC</u>	<u>CULTIVO S/R</u>	<u>CONV.</u>	<u>GRUPO PAGO</u>	<u>Declarada admisible</u>	<u>Conv. SIGPAC</u>	<u>SUPERFICIE (Hectáreas)</u> <u>Control C.(5) Determinada</u>	<u>Certificada</u>
23-060-090-00063-001	101000	S	NO OLIVAR EN PENDIENTE	0,18	0,14	0,14	0,18
23-060-090-00064-002	101000	S	NO OLIVAR EN PENDIENTE	0,88	0,88	0,88	0,91



1. Reducciones previstas por sobredeclaración, artículo 16 del Reglamento (UE) nº 65/2011

2. Resolución de 3 de agosto de 2012 de la Dirección General de Fondos Agrarios (BOJA nº 159, 14 de agosto de 2012)

3. Superficie declarada admisible tras el ajuste con la conversión SIGPAC para el grupo de pago de herbáceos.

Menor valor entre la superficie declarada admisible tras el ajuste con la conversión SIGPAC y la comprometida admisible para el resto de grupos de pago

4. Se calcula sobre la superficie declarada reducida

5. Superficie de cultivo válido para la ayuda determinada en campo para el grupo de pago de herbáceos.

Superficie de cultivo válido para la ayuda determinada en campo tras el ajuste con la superficie comprometida admisible para el resto de grupos de pago

* Ayuda cofinanciada a través del Plan de Reestructuración del Tabaco de Andalucía contemplado en el Programa de Desarrollo Rural de Andalucía (2007-2013)

<u>APELLIDOS Y NOMBRE / RAZÓN SOCIAL</u>	<u>NIF</u>	<u>EXPEDIENTE</u>	<u>ANUALIDAD DE PAGO</u>
CARO JUAREZ FRANCISCO	26448239X	6002506	4ª

Resumen de superficies

<u>GRUPO DE PAGO</u>	<u>SUPERFICIE (Hectáreas)</u>				<u>% Sobredeclaración (1)</u>
	<u>Declarada admisible</u>	<u>Comprometida</u>	<u>Declarada Reducida(3)</u>	<u>Resuelta</u>	
OLIVAR EN PENDIENTE	4,27		4,27	4,27	0,00
TOTAL	4,27	4,31	4,27	4,27	

% PENALIZACIÓN**IMPORTE (Euros)**

<u>Admisibilidad (2)</u>	<u>Presentación tardía</u>	<u>Omisión declaración</u>	<u>Condicionalidad</u>		<u>Calculado(4)</u>	<u>FEADER(EJE2)</u>	<u>MAGRAMA</u>	<u>CAPDER</u>	<u>Total</u>
0,00	0,00	0,00	0,00	Pago realizado		619,49	56,76	98,11	774,36
				A pagar		519,27	47,58	82,24	649,09
				TOTAL	1.423,45	1.138,76	104,34	180,35	1.423,45

RECINTOS

<u>REFERENCIA SIGPAC</u>	<u>CULTIVO</u>	<u>S/R</u>	<u>CONV.</u>	<u>GRUPO PAGO</u>	<u>Declarada admisible</u>	<u>SUPERFICIE (Hectáreas)</u>			
					<u>Conv. SIGPAC</u>	<u>Control C.(5)</u>	<u>Determinada</u>	<u>Certificada</u>	
23-012-004-00304-002	101000	S	NO	OLIVAR EN PENDIENTE	0,06			0,06	0,06
23-012-004-00348-001	101000	S	NO	OLIVAR EN PENDIENTE	0,39			0,39	0,39
23-012-004-00349-002	101000	S	NO	OLIVAR EN PENDIENTE	0,35	0,35		0,35	0,35
23-012-004-00349-003	101000	S	NO	OLIVAR EN PENDIENTE	0,24	0,24		0,24	0,24
23-012-004-00631-001	101000	S	NO	OLIVAR EN PENDIENTE	0,49	0,50		0,49	0,50
23-012-015-00076-005	101000	S	NO	OLIVAR EN PENDIENTE	0,11			0,11	0,11
23-012-015-00078-003	101000	S	NO	OLIVAR EN PENDIENTE	0,42			0,42	0,42
23-012-015-00172-002	101000	S	NO	OLIVAR EN PENDIENTE	0,01			0,01	0,01
23-012-015-00175-002	101000	S	NO	OLIVAR EN PENDIENTE	0,05			0,05	0,05
23-012-015-00194-001	101000	S	NO	OLIVAR EN PENDIENTE	0,33			0,33	0,33
23-012-015-00195-001	101000	S	NO	OLIVAR EN PENDIENTE	0,41			0,41	0,41
23-012-015-00200-001	101000	S	NO	OLIVAR EN PENDIENTE	0,13			0,13	0,13
23-012-015-00201-001	101000	S	NO	OLIVAR EN PENDIENTE	0,31			0,31	0,31
23-012-015-00457-004	101000	S	NO	OLIVAR EN PENDIENTE	0,38			0,38	0,38
23-012-015-09011-003	101000	S	NO	OLIVAR EN PENDIENTE	0,02			0,02	0,02
23-012-051-00162-010	101000	S	NO	OLIVAR EN PENDIENTE	0,02			0,02	0,02
23-012-051-00163-001	101000	S	NO	OLIVAR EN PENDIENTE	0,09			0,09	0,09
23-012-051-00163-003	101000	S	NO	OLIVAR EN PENDIENTE	0,03			0,03	0,03
23-012-051-00169-001	101000	S	NO	OLIVAR EN PENDIENTE	0,28			0,28	0,28
23-012-051-00175-001	101000	S	NO	OLIVAR EN PENDIENTE	0,15			0,15	0,15



1. Reducciones previstas por sobredeclaración, artículo 16 del Reglamento (UE) nº 65/2011

2. Resolución de 3 de agosto de 2012 de la Dirección General de Fondos Agrarios (BOJA nº 159, 14 de agosto de 2012)

3. Superficie declarada admisible tras el ajuste con la conversión SIGPAC para el grupo de pago de herbáceos.

4. Menor valor entre la superficie declarada admisible tras el ajuste con la conversión SIGPAC y la comprometida admisible para el resto de grupos de pago

5. Se calcula sobre la superficie declarada reducida

6. Superficie de cultivo válido para la ayuda determinada en campo para el grupo de pago de herbáceos.

7. Superficie de cultivo válido para la ayuda determinada en campo tras el ajuste con la superficie comprometida admisible para el resto de grupos de pago

* Ayuda cofinanciada a través del Plan de Reestructuración del Tabaco de Andalucía contemplado en el Programa de Desarrollo Rural de Andalucía (2007-2013)

<u>APELLIDOS Y NOMBRE / RAZÓN SOCIAL</u>	<u>NIF</u>	<u>EXPEDIENTE</u>	<u>ANUALIDAD DE PAGO</u>
CASADO ORTIZ MERCEDES	26986346D	6058054	6ª

Resumen de superficies

<u>GRUPO DE PAGO</u>	<u>SUPERFICIE (Hectáreas)</u>				<u>% Sobredeclaración (1)</u>
	<u>Declarada admisible</u>	<u>Comprometida</u>	<u>Declarada Reducida(3)</u>	<u>Resuelta</u>	
OLIVAR	5,11		5,01	5,01	0,00
OLIVAR EN PENDIENTE	3,23		3,15	3,15	0,00
TOTAL	8,34	8,16	8,16	8,16	

% PENALIZACIÓN**IMPORTE (Euros)**

<u>Admisibilidad (2)</u>	<u>Presentación tardía</u>	<u>Omisión declaración</u>	<u>Condicionalidad</u>	<u>Pago realizado</u>	<u>Calculado(4)</u>	<u>FEADER(EJE2)</u>	<u>MAGRAMA</u>	<u>CAPDER</u>	<u>Total</u>
20,00	0,00	0,00	0,00			987,41	90,47	156,38	1.234,26
				A pagar		464,66	42,57	73,60	580,83
				TOTAL	2.268,87	1.452,07	133,04	229,98	1.815,09

RECINTOS

<u>REFERENCIA SIGPAC</u>	<u>CULTIVO</u>	<u>S/R</u>	<u>CONV.</u>	<u>GRUPO PAGO</u>	<u>Declarada admisible</u>	<u>SUPERFICIE (Hectáreas)</u>		
					<u>Conv. SIGPAC</u>	<u>Control C.(5)</u>	<u>Determinada</u>	<u>Certificada</u>
23-018-002-00001-001	101000	S	NO	OLIVAR EN PENDIENTE	0,05		0,05	0,05
23-018-002-00001-002	101000	S	NO	OLIVAR EN PENDIENTE	0,09		0,09	0,09
23-018-002-00001-007	101000	S	NO	OLIVAR EN PENDIENTE	0,22		0,22	0,22
23-018-003-00100-001	101000	R	NO	OLIVAR EN PENDIENTE	0,78		0,78	0,98
23-018-022-00370-001	101000	S	NO	OLIVAR EN PENDIENTE	2,09		2,01	1,98
23-018-022-00398-001	101000	S	NO	OLIVAR	4,30		4,20	4,14
23-018-022-00463-001	101000	S	NO	OLIVAR	0,81		0,81	0,80

INCIDENCIA DESCRIPCIÓN

73104 Recinto declarado que no cumple en su totalidad con las normas de producción ecológica (compromiso anexo 1, Orden 24 marzo 2011)

Recinto:23-018-022-00370-001 Cultivo:101000 OLIVAR-SIN VARIEDAD Secano Sup. Declarada:2,09 Sup. Certificada:1,98

Recinto:23-018-022-00398-001 Cultivo:101000 OLIVAR-SIN VARIEDAD Secano Sup. Declarada:4,3 Sup. Certificada:4,14

Recinto:23-018-022-00463-001 Cultivo:101000 OLIVAR-SIN VARIEDAD Secano Sup. Declarada:0,81 Sup. Certificada:0,8

<u>Id. Com</u>	<u>Compromiso</u>	<u>% admisibilidad</u>
C1_03	Cumplir con las normas de producción establecidas en el Reglamento (CE) nº 834/2007, del Consejo, de 28 de junio de 2007, que regula la producción ecológica.	20,00

<u>APELLIDOS Y NOMBRE / RAZÓN SOCIAL</u>	<u>NIF</u>	<u>EXPEDIENTE</u>	<u>ANUALIDAD DE PAGO</u>
CASTILLO AMARO ISIDRO	25950494P	6087518	6ª

Resumen de superficies

<u>GRUPO DE PAGO</u>	<u>SUPERFICIE (Hectáreas)</u>				<u>% Sobredeclaración (1)</u>
	<u>Declarada admisible</u>	<u>Comprometida</u>	<u>Declarada Reducida(3)</u>	<u>Resuelta</u>	
OLIVAR EN PENDIENTE	2,42		2,11	2,11	0,00
TOTAL	2,42	2,11	2,11	2,11	

% PENALIZACIÓN**IMPORTE (Euros)**

<u>Admisibilidad (2)</u>	<u>Presentación tardía</u>	<u>Omisión declaración</u>	<u>Condicionalidad</u>	<u>A pagar</u>	<u>Calculado(4)</u>	<u>FEADER(EJE2)</u>	<u>MAGRAMA</u>	<u>CAPDER</u>	<u>Total</u>
0,00	0,00	0,00	0,00		703,39	562,71	51,56	89,12	703,39

RECINTOS

<u>REFERENCIA SIGPAC</u>	<u>CULTIVO</u>	<u>S/R</u>	<u>CONV.</u>	<u>GRUPO PAGO</u>	<u>Declarada admisible</u>	<u>SUPERFICIE (Hectáreas)</u>		
					<u>Conv. SIGPAC</u>	<u>Control C.(5)</u>	<u>Determinada</u>	<u>Certificada</u>
23-003-039-00082-001	101000	S	NO	OLIVAR EN PENDIENTE	2,27	2,02	2,02	2,27
23-003-039-00450-003	101000	S	NO	OLIVAR EN PENDIENTE	0,15	0,15	0,15	0,15

1. Reducciones previstas por sobredeclaración, artículo 16 del Reglamento (UE) nº 65/2011

2. Resolución de 3 de agosto de 2012 de la Dirección General de Fondos Agrarios (BOJA nº 159, 14 de agosto de 2012)

3. Superficie declarada admisible tras el ajuste con la conversión SIGPAC para el grupo de pago de herbáceos.

4. Menor valor entre la superficie declarada admisible tras el ajuste con la conversión SIGPAC y la comprometida admisible para el resto de grupos de pago

5. Se calcula sobre la superficie declarada reducida

6. Superficie de cultivo válido para la ayuda determinada en campo para el grupo de pago de herbáceos.

7. Superficie de cultivo válido para la ayuda determinada en campo tras el ajuste con la superficie comprometida admisible para el resto de grupos de pago

* Ayuda cofinanciada a través del Plan de Reestructuración del Tabaco de Andalucía contemplado en el Programa de Desarrollo Rural de Andalucía (2007-2013)

<u>APELLIDOS Y NOMBRE / RAZÓN SOCIAL</u>	<u>NIF</u>	<u>EXPEDIENTE</u>	<u>ANUALIDAD DE PAGO</u>
CASTILLO FLORES JOSEFINA	26482505Y	6058372	4ª

Resumen de superficies

<u>GRUPO DE PAGO</u>	<u>SUPERFICIE (Hectáreas)</u>				<u>% Sobredeclaración (1)</u>
	<u>Declarada admisible</u>	<u>Comprometida</u>	<u>Declarada Reducida(3)</u>	<u>Resuelta</u>	
OLIVAR	0,20		0,20	0,20	0,00
OLIVAR EN PENDIENTE	5,98		5,41	5,41	0,00
TOTAL	6,18	5,65	5,61	5,61	

% PENALIZACIÓN**IMPORTE (Euros)**

<u>Admisibilidad (2)</u>	<u>Presentación tardía</u>	<u>Omisión declaración</u>	<u>Condicionalidad</u>	<u>Pago realizado</u>	<u>Calculado(4)</u>	<u>FEADER(EJE2)</u>	<u>MAGRAMA</u>	<u>CAPDER</u>	<u>Total</u>
0,00	0,00	0,00	0,00			1.007,56	92,32	159,57	1.259,45
				A pagar		474,14	43,44	75,10	592,68
				TOTAL	1.852,13	1.481,70	135,76	234,67	1.852,13

RECINTOS

<u>REFERENCIA SIGPAC</u>	<u>CULTIVO</u>	<u>S/R</u>	<u>CONV.</u>	<u>GRUPO PAGO</u>	<u>Declarada admisible</u>	<u>SUPERFICIE (Hectáreas)</u>			
					<u>Conv. SIGPAC</u>	<u>Control C.(5)</u>	<u>Determinada</u>	<u>Certificada</u>	
23-091-004-00664-001	101000	S	NO	OLIVAR EN PENDIENTE	0,09			0,09	0,09
23-091-004-00665-004	101000	S	NO	OLIVAR EN PENDIENTE	2,41			2,40	2,44
23-091-004-00904-002	101000	S	NO	OLIVAR EN PENDIENTE	1,45			1,45	1,45
23-091-006-00181-001	101000	S	NO	OLIVAR EN PENDIENTE	0,48			0,48	0,48
23-091-006-00361-002	101000	S	NO	OLIVAR EN PENDIENTE	0,83			0,83	0,85
23-091-006-00403-001	101000	S	NO	OLIVAR EN PENDIENTE	0,16			0,16	0,16
23-091-011-00230-002	101000	S	NO	OLIVAR	0,20			0,20	0,20

INCIDENCIA DESCRIPCIÓN

73103 El recinto declarado no cumple con las normas de producción ecológica (compromiso anexo 1, Orden 24 marzo 2011)

Recinto:23-091-004-00660-001 Cultivo:101000 OLIVAR-SIN VARIEDAD Secano

Recinto:23-091-004-00661-001 Cultivo:101000 OLIVAR-SIN VARIEDAD Secano

Recinto:23-091-004-00898-002 Cultivo:101000 OLIVAR-SIN VARIEDAD Secano

Recinto:23-091-006-00360-002 Cultivo:101000 OLIVAR-SIN VARIEDAD Secano

73106 Recinto declarado no comprometido

Recinto:23-091-004-00660-001 Cultivo:101000 OLIVAR-SIN VARIEDAD Secano

Recinto:23-091-004-00661-001 Cultivo:101000 OLIVAR-SIN VARIEDAD Secano

Recinto:23-091-004-00898-002 Cultivo:101000 OLIVAR-SIN VARIEDAD Secano

Recinto:23-091-006-00360-002 Cultivo:101000 OLIVAR-SIN VARIEDAD Secano



1. Reducciones previstas por sobredeclaración, artículo 16 del Reglamento (UE) nº 65/2011

2. Resolución de 3 de agosto de 2012 de la Dirección General de Fondos Agrarios (BOJA nº 159, 14 de agosto de 2012)

3. Superficie declarada admisible tras el ajuste con la conversión SIGPAC para el grupo de pago de herbáceos.

Menor valor entre la superficie declarada admisible tras el ajuste con la conversión SIGPAC y la comprometida admisible para el resto de grupos de pago

4. Se calcula sobre la superficie declarada reducida

5. Superficie de cultivo válido para la ayuda determinada en campo para el grupo de pago de herbáceos.

Superficie de cultivo válido para la ayuda determinada en campo tras el ajuste con la superficie comprometida admisible para el resto de grupos de pago

* Ayuda cofinanciada a través del Plan de Reestructuración del Tabaco de Andalucía contemplado en el Programa de Desarrollo Rural de Andalucía (2007-2013)

<u>APELLIDOS Y NOMBRE / RAZÓN SOCIAL</u>	<u>NIF</u>	<u>EXPEDIENTE</u>	<u>ANUALIDAD DE PAGO</u>
CASTRO FERNANDEZ JUAN DE DIOS	25977623C	6075996	4ª

Resumen de superficies

<u>GRUPO DE PAGO</u>	<u>SUPERFICIE (Hectáreas)</u>				<u>% Sobredeclaración (1)</u>
	<u>Declarada admisible</u>	<u>Comprometida</u>	<u>Declarada Reducida(3)</u>	<u>Resuelta</u>	
OLIVAR EN PENDIENTE	4,94		4,63	4,63	0,00
TOTAL	4,94	4,63	4,63	4,63	

% PENALIZACIÓN**IMPORTE (Euros)**

<u>Admisibilidad (2)</u>	<u>Presentación tardía</u>	<u>Omisión declaración</u>	<u>Condicionalidad</u>		<u>Calculado(4)</u>	<u>FEADER(EJE2)</u>	<u>MAGRAMA</u>	<u>CAPDER</u>	<u>Total</u>
0,00	0,00	0,00	0,00	Pago realizado		839,64	76,94	132,97	1.049,55
				A pagar		395,13	36,20	62,58	493,91
				TOTAL	1.543,46	1.234,77	113,14	195,55	1.543,46

RECINTOS

<u>REFERENCIA SIGPAC</u>	<u>CULTIVO</u>	<u>S/R</u>	<u>CONV.</u>	<u>GRUPO PAGO</u>	<u>Declarada admisible</u>	<u>SUPERFICIE (Hectáreas)</u>			
					<u>Conv. SIGPAC</u>	<u>Control C.(5)</u>	<u>Determinada</u>	<u>Certificada</u>	
23-093-003-00262-001	101000	S	SI	OLIVAR EN PENDIENTE	0,01		0,01	0,01	0,01
23-093-003-00264-001	101000	S	SI	OLIVAR EN PENDIENTE	2,46		2,46	2,46	2,46
23-093-003-00270-001	101000	S	SI	OLIVAR EN PENDIENTE	0,01		0,01	0,01	0,01
23-093-006-00170-001	101000	S	SI	OLIVAR EN PENDIENTE	0,02		0,02	0,02	0,02
23-093-006-00171-001	101000	S	SI	OLIVAR EN PENDIENTE	0,42		0,42	0,42	0,42
23-093-006-00172-001	101000	S	SI	OLIVAR EN PENDIENTE	0,01		0,01	0,01	0,01
23-093-007-00364-001	101000	S	SI	OLIVAR EN PENDIENTE	0,27		0,27	0,27	0,27
23-093-007-00365-001	101000	S	SI	OLIVAR EN PENDIENTE	0,01		0,01	0,01	0,01
23-093-007-00504-056	101000	S	SI	OLIVAR EN PENDIENTE	1,68		1,37	1,37	1,68
23-093-007-00566-002	101000	S	SI	OLIVAR EN PENDIENTE	0,05		0,05	0,05	0,05

<u>APELLIDOS Y NOMBRE / RAZÓN SOCIAL</u>	<u>NIF</u>	<u>EXPEDIENTE</u>	<u>ANUALIDAD DE PAGO</u>
CEBALLOS PEÑA MARIA ISABEL	77324043K	6048934	4ª

Resumen de superficies

<u>GRUPO DE PAGO</u>	<u>SUPERFICIE (Hectáreas)</u>				<u>% Sobredeclaración (1)</u>
	<u>Declarada admisible</u>	<u>Comprometida</u>	<u>Declarada Reducida(3)</u>	<u>Resuelta</u>	
OLIVAR EN PENDIENTE	1,64		1,64	1,64	0,00
TOTAL	1,64	1,72	1,64	1,64	

% PENALIZACIÓN**IMPORTE (Euros)**

<u>Admisibilidad (2)</u>	<u>Presentación tardía</u>	<u>Omisión declaración</u>	<u>Condicionalidad</u>		<u>Calculado(4)</u>	<u>FEADER(EJE2)</u>	<u>MAGRAMA</u>	<u>CAPDER</u>	<u>Total</u>
0,00	0,00	0,00	0,00	Pago realizado		297,41	27,25	47,10	371,76
				A pagar		139,96	12,82	22,17	174,95
				TOTAL	546,71	437,37	40,07	69,27	546,71

RECINTOS

<u>REFERENCIA SIGPAC</u>	<u>CULTIVO</u>	<u>S/R</u>	<u>CONV.</u>	<u>GRUPO PAGO</u>	<u>Declarada admisible</u>	<u>SUPERFICIE (Hectáreas)</u>			
					<u>Conv. SIGPAC</u>	<u>Control C.(5)</u>	<u>Determinada</u>	<u>Certificada</u>	
23-003-025-00001-001	101000	S	NO	OLIVAR EN PENDIENTE	1,61	1,61	1,61	1,61	1,61
23-060-042-00004-002	101000	S	NO	OLIVAR EN PENDIENTE	0,03	0,03	0,03	0,03	0,03

1. Reducciones previstas por sobredeclaración, artículo 16 del Reglamento (UE) nº 65/2011

2. Resolución de 3 de agosto de 2012 de la Dirección General de Fondos Agrarios (BOJA nº 159, 14 de agosto de 2012)

3. Superficie declarada admisible tras el ajuste con la conversión SIGPAC para el grupo de pago de herbáceos.

4. Menor valor entre la superficie declarada admisible tras el ajuste con la conversión SIGPAC y la comprometida admisible para el resto de grupos de pago

5. Se calcula sobre la superficie declarada reducida

6. Superficie de cultivo válido para la ayuda determinada en campo para el grupo de pago de herbáceos.

7. Superficie de cultivo válido para la ayuda determinada en campo tras el ajuste con la superficie comprometida admisible para el resto de grupos de pago

* Ayuda cofinanciada a través del Plan de Reestructuración del Tabaco de Andalucía contemplado en el Programa de Desarrollo Rural de Andalucía (2007-2013)

<u>APELLIDOS Y NOMBRE / RAZÓN SOCIAL</u>	<u>NIF</u>	<u>EXPEDIENTE</u>	<u>ANUALIDAD DE PAGO</u>
CORRAL NAVARRO MARIA FRANCISCA	26471254W	6091823	4ª

Resumen de superficies

<u>GRUPO DE PAGO</u>	<u>SUPERFICIE (Hectáreas)</u>				<u>% Sobredeclaración (1)</u>
	<u>Declarada admisible</u>	<u>Comprometida</u>	<u>Declarada Reducida(3)</u>	<u>Resuelta</u>	
OLIVAR EN PENDIENTE	10,54		10,33	10,33	0,00
OLIVAR	1,44		1,42	1,42	0,00
TOTAL	11,98	11,75	11,75	11,75	

% PENALIZACIÓN**IMPORTE (Euros)**

<u>Admisibilidad (2)</u>	<u>Presentación tardía</u>	<u>Omisión declaración</u>	<u>Condicionalidad</u>	<u>Pago realizado</u>	<u>Calculado(4)</u>	<u>FEADER(EJE2)</u>	<u>MAGRAMA</u>	<u>CAPDER</u>	<u>Total</u>
0,00	0,00	0,00	0,00			2.061,24	188,86	326,45	2.576,55
				A pagar		970,00	88,88	153,62	1.212,50
				TOTAL	3.789,05	3.031,24	277,74	480,07	3.789,05

RECINTOS

<u>REFERENCIA SIGPAC</u>	<u>CULTIVO</u>	<u>S/R</u>	<u>CONV.</u>	<u>GRUPO PAGO</u>	<u>Declarada admisible</u>	<u>SUPERFICIE (Hectáreas)</u>		
					<u>Conv. SIGPAC</u>	<u>Control C.(5)</u>	<u>Determinada</u>	<u>Certificada</u>
23-073-001-00538-002	101000	S	NO	OLIVAR EN PENDIENTE	0,49		0,48	0,49
23-073-025-00039-001	101000	S	NO	OLIVAR	1,32		1,30	1,32
23-073-025-00043-001	101000	R	NO	OLIVAR EN PENDIENTE	0,66		0,66	0,66
23-073-025-00044-002	101000	R	NO	OLIVAR EN PENDIENTE	0,61		0,61	0,61
23-073-025-00045-004	101000	R	NO	OLIVAR EN PENDIENTE	0,25		0,25	0,25
23-073-025-00046-003	101000	S	NO	OLIVAR EN PENDIENTE	0,57		0,57	0,57
23-073-025-00046-004	101000	S	NO	OLIVAR EN PENDIENTE	1,05		0,90	1,05
23-073-025-00046-005	101000	S	NO	OLIVAR EN PENDIENTE	1,23		1,20	1,23
23-073-025-00047-001	101000	R	NO	OLIVAR EN PENDIENTE	0,05		0,05	0,05
23-073-025-00049-001	101000	S	NO	OLIVAR EN PENDIENTE	0,75		0,74	0,75
23-073-025-00053-004	101000	S		OLIVAR EN PENDIENTE	0,03		0,03	0,00
23-073-025-00449-001	101000	S	NO	OLIVAR EN PENDIENTE	0,55		0,55	0,55
23-073-025-00506-001	101000	S	NO	OLIVAR EN PENDIENTE	0,08		0,08	0,08
23-073-025-00574-001	101000	R	NO	OLIVAR EN PENDIENTE	0,34		0,34	0,34
23-073-025-00575-001	101000	R	NO	OLIVAR EN PENDIENTE	0,44		0,44	0,44
23-073-025-00576-002	101000	R	NO	OLIVAR EN PENDIENTE	0,62		0,62	0,62
23-073-025-00577-001	101000	S	NO	OLIVAR EN PENDIENTE	2,70		2,70	2,70
23-073-025-00622-001	101000	R		OLIVAR EN PENDIENTE	0,01		0,01	0,00
23-073-025-00655-001	101000	R		OLIVAR EN PENDIENTE	0,01		0,01	0,00
23-073-025-09016-005	101000	S	NO	OLIVAR EN PENDIENTE	0,09		0,09	0,09
23-073-025-09017-003	101000	S	NO	OLIVAR	0,12		0,12	0,12

INCIDENCIA DESCRIPCIÓN

73103 El recinto declarado no cumple con las normas de producción ecológica (compromiso anexo 1, Orden 24 marzo 2011)

Recinto:23-073-025-00053-004 Cultivo:101000 OLIVAR-SIN VARIEDAD Secano

Recinto:23-073-025-00622-001 Cultivo:101000 OLIVAR-SIN VARIEDAD Regadío

Recinto:23-073-025-00655-001 Cultivo:101000 OLIVAR-SIN VARIEDAD Regadío

73106 Recinto declarado no comprometido

Recinto:23-073-025-00045-002 Cultivo:101000 OLIVAR-SIN VARIEDAD Regadío



1. Reducciones previstas por sobredeclaración, artículo 16 del Reglamento (UE) nº 65/2011

2. Resolución de 3 de agosto de 2012 de la Dirección General de Fondos Agrarios (BOJA nº 159, 14 de agosto de 2012)

3. Superficie declarada admisible tras el ajuste con la conversión SIGPAC para el grupo de pago de herbáceos.

Menor valor entre la superficie declarada admisible tras el ajuste con la conversión SIGPAC y la comprometida admisible para el resto de grupos de pago

4. Se calcula sobre la superficie declarada reducida

5. Superficie de cultivo válido para la ayuda determinada en campo para el grupo de pago de herbáceos.

Superficie de cultivo válido para la ayuda determinada en campo tras el ajuste con la superficie comprometida admisible para el resto de grupos de pago

* Ayuda cofinanciada a través del Plan de Reestructuración del Tabaco de Andalucía contemplado en el Programa de Desarrollo Rural de Andalucía (2007-2013)

<u>APELLIDOS Y NOMBRE / RAZÓN SOCIAL</u>	<u>NIF</u>	<u>EXPEDIENTE</u>	<u>ANUALIDAD DE PAGO</u>
CRUZ GOMEZ PEDRO	26474259V	6098250	6ª

Resumen de superficies

<u>GRUPO DE PAGO</u>	<u>SUPERFICIE (Hectáreas)</u>				<u>% Sobredeclaración (1)</u>
	<u>Declarada admisible</u>	<u>Comprometida</u>	<u>Declarada Reducida(3)</u>	<u>Resuelta</u>	
OLIVAR EN PENDIENTE	5,55		5,49	5,49	0,00
TOTAL	5,55	5,49	5,49	5,49	

% PENALIZACIÓN**IMPORTE (Euros)**

<u>Admisibilidad (2)</u>	<u>Presentación tardía</u>	<u>Omisión declaración</u>	<u>Condicionalidad</u>		<u>Calculado(4)</u>	<u>FEADER(EJE2)</u>	<u>MAGRAMA</u>	<u>CAPDER</u>	<u>Total</u>
0,00	0,00	0,00	0,00	Pago realizado		995,60	91,22	157,68	1.244,50
				A pagar		468,52	42,93	74,20	585,65
				TOTAL	1.830,15	1.464,12	134,15	231,88	1.830,15

RECINTOS

<u>REFERENCIA SIGPAC</u>	<u>CULTIVO</u>	<u>S/R</u>	<u>CONV.</u>	<u>GRUPO PAGO</u>	<u>Declarada admisible</u>	<u>SUPERFICIE (Hectáreas)</u>	<u>Conv. SIGPAC</u>	<u>Control C.(5)</u>	<u>Determinada</u>	<u>Certificada</u>
23-047-014-00034-001	101000	S	NO	OLIVAR EN PENDIENTE	1,57				1,54	1,57
23-047-014-00283-002	101000	S		OLIVAR EN PENDIENTE	0,02				0,02	0,00
23-047-031-00087-003	101000	R	NO	OLIVAR EN PENDIENTE	0,05				0,05	0,05
23-047-031-00087-004	101000	R	NO	OLIVAR EN PENDIENTE	3,91				3,90	4,02

INCIDENCIA DESCRIPCIÓN

73103 El recinto declarado no cumple con las normas de producción ecológica (compromiso anexo 1, Orden 24 marzo 2011)
 Recinto:23-047-014-00283-002 Cultivo:101000 OLIVAR-SIN VARIEDAD Secano

<u>APELLIDOS Y NOMBRE / RAZÓN SOCIAL</u>	<u>NIF</u>	<u>EXPEDIENTE</u>	<u>ANUALIDAD DE PAGO</u>
DAVILA MADRID MATILDE	30187055S	6021787	7ª

Resumen de superficies

<u>GRUPO DE PAGO</u>	<u>SUPERFICIE (Hectáreas)</u>				<u>% Sobredeclaración (1)</u>
	<u>Declarada admisible</u>	<u>Comprometida</u>	<u>Declarada Reducida(3)</u>	<u>Resuelta</u>	
OLIVAR EN PENDIENTE	4,54		3,78	3,78	0,00
TOTAL	4,54	3,78	3,78	3,78	

% PENALIZACIÓN**IMPORTE (Euros)**

<u>Admisibilidad (2)</u>	<u>Presentación tardía</u>	<u>Omisión declaración</u>	<u>Condicionalidad</u>		<u>Calculado(4)</u>	<u>FEADER(EJE2)</u>	<u>MAGRAMA</u>	<u>CAPDER</u>	<u>Total</u>
0,00	0,00	0,00	0,00	Pago realizado		685,49	62,81	108,57	856,87
				A pagar		322,58	29,56	51,09	403,23
				TOTAL	1.260,10	1.008,07	92,37	159,66	1.260,10

RECINTOS

<u>REFERENCIA SIGPAC</u>	<u>CULTIVO</u>	<u>S/R</u>	<u>CONV.</u>	<u>GRUPO PAGO</u>	<u>Declarada admisible</u>	<u>SUPERFICIE (Hectáreas)</u>	<u>Conv. SIGPAC</u>	<u>Control C.(5)</u>	<u>Determinada</u>	<u>Certificada</u>
23-037-002-00167-001	101000	S	NO	OLIVAR EN PENDIENTE	0,01				0,01	0,01
23-037-002-00168-001	101000	S	NO	OLIVAR EN PENDIENTE	0,03				0,00	0,03
23-037-002-00409-001	101000	S	NO	OLIVAR EN PENDIENTE	0,51				0,51	0,51
23-037-002-00412-003	101000	S	NO	OLIVAR EN PENDIENTE	0,01				0,01	0,01
23-037-003-00143-001	101000	S	NO	OLIVAR EN PENDIENTE	0,13				0,13	0,13
23-037-003-00144-001	101000	S	NO	OLIVAR EN PENDIENTE	1,06				1,06	1,06
23-037-003-00237-001	101000	S	NO	OLIVAR EN PENDIENTE	0,81				0,81	0,81
23-037-003-00249-001	101000	S	NO	OLIVAR EN PENDIENTE	1,06				1,06	1,06
23-037-003-00659-002	101000	S	NO	OLIVAR EN PENDIENTE	0,82				0,82	0,82
23-037-003-00662-001	101000	S	NO	OLIVAR EN PENDIENTE	0,10				0,10	0,10

1. Reducciones previstas por sobredeclaración, artículo 16 del Reglamento (UE) nº 65/2011

2. Resolución de 3 de agosto de 2012 de la Dirección General de Fondos Agrarios (BOJA nº 159, 14 de agosto de 2012)

3. Superficie declarada admisible tras el ajuste con la conversión SIGPAC para el grupo de pago de herbáceos.

* Menor valor entre la superficie declarada admisible tras el ajuste con la conversión SIGPAC y la comprometida admisible para el resto de grupos de pago

4. Se calcula sobre la superficie declarada reducida

5. Superficie de cultivo válido para la ayuda determinada en campo para el grupo de pago de herbáceos.

* Superficie de cultivo válido para la ayuda determinada en campo tras el ajuste con la superficie comprometida admisible para el resto de grupos de pago

* Ayuda cofinanciada a través del Plan de Reestructuración del Tabaco de Andalucía contemplado en el Programa de Desarrollo Rural de Andalucía (2007-2013)

<u>APELLIDOS Y NOMBRE / RAZÓN SOCIAL</u>	<u>NIF</u>	<u>EXPEDIENTE</u>	<u>ANUALIDAD DE PAGO</u>
DE ANTONIO MINGUEZ MARIA ISABEL	51592190Q	6101993	4ª

Resumen de superficies

<u>GRUPO DE PAGO</u>	<u>SUPERFICIE (Hectáreas)</u>				<u>% Sobredeclaración (1)</u>
	<u>Declarada admisible</u>	<u>Comprometida</u>	<u>Declarada Reducida(3)</u>	<u>Resuelta</u>	
OLIVAR	25,70		25,70	25,70	0,00
TOTAL	25,70	25,70	25,70	25,70	

% PENALIZACIÓN**IMPORTE (Euros)**

<u>Admisibilidad (2)</u>	<u>Presentación tardía</u>	<u>Omisión declaración</u>	<u>Condicionalidad</u>		<u>Calculado(4)</u>	<u>FEADER(EJE2)</u>	<u>MAGRAMA</u>	<u>CAPDER</u>	<u>Total</u>
0,00	0,00	0,00	0,00	Pago realizado		3.401,11	311,62	538,66	4.251,39
				A pagar		1.600,52	146,65	253,48	2.000,65
				TOTAL	6.252,04	5.001,63	458,27	792,14	6.252,04

RECINTOS

<u>REFERENCIA SIGPAC</u>	<u>CULTIVO S/R</u>	<u>CONV.</u>	<u>GRUPO PAGO</u>	<u>Declarada admisible</u>	<u>SUPERFICIE (Hectáreas)</u>	<u>Conv. SIGPAC Control C.(5)</u>	<u>Determinada</u>	<u>Certificada</u>
14-014-016-00001-001	101000 S	SI	OLIVAR	25,70			25,70	25,70



1. Reducciones previstas por sobredeclaración, artículo 16 del Reglamento (UE) nº 65/2011

2. Resolución de 3 de agosto de 2012 de la Dirección General de Fondos Agrarios (BOJA nº 159, 14 de agosto de 2012)

3. Superficie declarada admisible tras el ajuste con la conversión SIGPAC para el grupo de pago de herbáceos.

Menor valor entre la superficie declarada admisible tras el ajuste con la conversión SIGPAC y la comprometida admisible para el resto de grupos de pago

4. Se calcula sobre la superficie declarada reducida

5. Superficie de cultivo válido para la ayuda determinada en campo para el grupo de pago de herbáceos.

Superficie de cultivo válido para la ayuda determinada en campo tras el ajuste con la superficie comprometida admisible para el resto de grupos de pago

* Ayuda cofinanciada a través del Plan de Reestructuración del Tabaco de Andalucía contemplado en el Programa de Desarrollo Rural de Andalucía (2007-2013)

<u>APellidos y nombre / RAZÓN SOCIAL</u>	<u>NIF</u>	<u>EXPEDIENTE</u>	<u>ANUALIDAD DE PAGO</u>
DE JUAN SOLER ENRIQUE	02186245A	6042122	7ª

Resumen de superficies

<u>GRUPO DE PAGO</u>	<u>SUPERFICIE (Hectáreas)</u>				<u>% Sobredeclaración (1)</u>
	<u>Declarada admisible</u>	<u>Comprometida</u>	<u>Declarada Reducida(3)</u>	<u>Resuelta</u>	
OLIVAR EN PENDIENTE	44,25		44,25	44,25	0,00
OLIVAR	40,99		40,99	40,99	0,00
TOTAL	85,24	85,89	85,24	85,24	

% PENALIZACIÓN**IMPORTE (Euros)**

<u>Admisibilidad (2)</u>	<u>Presentación tardía</u>	<u>Omisión declaración</u>	<u>Condicionalidad</u>	<u>Pago realizado</u>	<u>Calculado(4)</u>	<u>FEADER(EJE2)</u>	<u>MAGRAMA</u>	<u>CAPDER</u>	<u>Total</u>
0,00	0,00	0,00	0,00			13.449,22	1.232,28	2.130,02	16.811,52
				A pagar		6.329,04	579,90	1.002,36	7.911,30
				TOTAL	24.722,82	19.778,26	1.812,18	3.132,38	24.722,82

RECINTOS

<u>REFERENCIA SIGPAC</u>	<u>CULTIVO</u>	<u>S/R</u>	<u>CONV.</u>	<u>GRUPO PAGO</u>	<u>Declarada admisible</u>	<u>SUPERFICIE (Hectáreas)</u>			
					<u>Conv. SIGPAC</u>	<u>Control C.(5)</u>	<u>Determinada</u>	<u>Certificada</u>	
23-003-021-00004-003	101000	R	NO	OLIVAR EN PENDIENTE	0,88	2,04		0,88	0,89
23-003-021-00004-046	101000	S	NO	OLIVAR EN PENDIENTE	0,04	0,65		0,04	0,08
23-003-021-00004-048	101000	S	NO	OLIVAR	0,88	2,09		0,88	1,80
23-003-021-00004-051	101000	S	NO	OLIVAR EN PENDIENTE	0,14	2,06		0,14	0,28
23-003-021-00005-007	101000	S	NO	OLIVAR	37,07	37,11		37,07	38,14
23-003-021-00007-004	101000	S	NO	OLIVAR EN PENDIENTE	14,16	14,18		14,16	14,49
23-003-021-00007-020	101000	S	NO	OLIVAR	0,40	0,41		0,40	0,48
23-003-021-00007-021	101000	S	NO	OLIVAR	2,64	2,66		2,64	2,76
23-003-021-00007-026	101000	S	NO	OLIVAR EN PENDIENTE	1,27	1,27		1,27	1,54
23-003-021-00040-002	101000	S	NO	OLIVAR EN PENDIENTE	26,57	26,57		26,57	27,04
23-003-022-00145-001	101000	R		OLIVAR EN PENDIENTE	0,02	0,02		0,02	0,00
23-003-022-00145-002	101000	R		OLIVAR EN PENDIENTE	0,02	0,02		0,02	0,00
23-003-022-00146-001	101000	R	NO	OLIVAR EN PENDIENTE	0,78	0,78		0,78	0,78
23-003-022-00146-003	101000	R	NO	OLIVAR EN PENDIENTE	0,37	0,37		0,37	0,37

INCIDENCIA DESCRIPCIÓN

73103 El recinto declarado no cumple con las normas de producción ecológica (compromiso anexo 1, Orden 24 marzo 2011)

Recinto:23-003-021-00004-003 Cultivo:101000 OLIVAR-SIN VARIEDAD Secano

Recinto:23-003-022-00145-001 Cultivo:101000 OLIVAR-SIN VARIEDAD Regadío

Recinto:23-003-022-00145-002 Cultivo:101000 OLIVAR-SIN VARIEDAD Regadío



1. Reducciones previstas por sobredeclaración, artículo 16 del Reglamento (UE) nº 65/2011

2. Resolución de 3 de agosto de 2012 de la Dirección General de Fondos Agrarios (BOJA nº 159, 14 de agosto de 2012)

3. Superficie declarada admisible tras el ajuste con la conversión SIGPAC para el grupo de pago de herbáceos.

Menor valor entre la superficie declarada admisible tras el ajuste con la conversión SIGPAC y la comprometida admisible para el resto de grupos de pago

4. Se calcula sobre la superficie declarada reducida

5. Superficie de cultivo válido para la ayuda determinada en campo para el grupo de pago de herbáceos.

Superficie de cultivo válido para la ayuda determinada en campo tras el ajuste con la superficie comprometida admisible para el resto de grupos de pago

* Ayuda cofinanciada a través del Plan de Reestructuración del Tabaco de Andalucía contemplado en el Programa de Desarrollo Rural de Andalucía (2007-2013)

<u>APELLIDOS Y NOMBRE / RAZÓN SOCIAL</u>	<u>NIF</u>	<u>EXPEDIENTE</u>	<u>ANUALIDAD DE PAGO</u>
DE LA PARRA ZORRILLA GREGORIO	25904864X	6002569	4ª

Resumen de superficies

<u>GRUPO DE PAGO</u>	<u>SUPERFICIE (Hectáreas)</u>				<u>% Sobredeclaración (1)</u>
	<u>Declarada admisible</u>	<u>Comprometida</u>	<u>Declarada Reducida(3)</u>	<u>Resuelta</u>	
OLIVAR	16,15		16,15	16,15	0,00
OLIVAR EN PENDIENTE	18,46		18,40	18,40	0,00
TOTAL	34,61	34,70	34,55	34,55	

% PENALIZACIÓN**IMPORTE (Euros)**

<u>Admisibilidad (2)</u>	<u>Presentación tardía</u>	<u>Omisión declaración</u>	<u>Condicionalidad</u>	<u>Pago realizado</u>	<u>Calculado(4)</u>	<u>FEADER(EJE2)</u>	<u>MAGRAMA</u>	<u>CAPDER</u>	<u>Total</u>
20,00	0,00	0,00	0,00			4.379,26	401,25	693,57	5.474,08
				A pagar		2.060,82	188,82	326,39	2.576,03
				TOTAL	10.062,63	6.440,08	590,07	1.019,96	8.050,11

RECINTOS

<u>REFERENCIA SIGPAC</u>	<u>CULTIVO</u>	<u>S/R</u>	<u>CONV.</u>	<u>GRUPO PAGO</u>	<u>Declarada admisible</u>	<u>SUPERFICIE (Hectáreas)</u>			
					<u>Conv. SIGPAC</u>	<u>Control C.(5)</u>	<u>Determinada</u>	<u>Certificada</u>	
23-037-003-00116-002	101000	S	NO	OLIVAR EN PENDIENTE	1,59	1,59		1,59	1,59
23-037-004-00067-002	101000	S		OLIVAR	0,03			0,03	0,00
23-037-004-00069-001	101000	S	NO	OLIVAR EN PENDIENTE	3,71			3,71	3,71
23-037-004-00070-001	101000	S	NO	OLIVAR EN PENDIENTE	0,34			0,34	0,34
23-037-004-00072-003	101000	R	NO	OLIVAR EN PENDIENTE	3,32			3,32	3,26
23-037-004-00073-001	101000	R	NO	OLIVAR	3,29			3,29	3,24
23-037-004-00626-001	101000	S	NO	OLIVAR	0,21			0,21	0,21
23-037-004-00660-001	101000	S	NO	OLIVAR	1,34			1,34	1,34
23-037-006-00014-002	101000	S	NO	OLIVAR EN PENDIENTE	0,04			0,04	0,04
23-037-006-00031-001	101000	S	NO	OLIVAR EN PENDIENTE	6,22			6,22	6,22
23-037-007-00142-002	101000	R	NO	OLIVAR	11,28			11,28	11,17
23-037-007-00142-005	101000	S		OLIVAR EN PENDIENTE	0,01			0,01	0,00
23-037-007-00142-006	101000	S		OLIVAR EN PENDIENTE	0,08			0,08	0,00
23-037-007-00308-002	101000	R	NO	OLIVAR EN PENDIENTE	0,64			0,64	0,64
23-072-016-00109-002	101000	S	NO	OLIVAR EN PENDIENTE	0,08			0,08	0,08
23-072-016-00109-003	101000	S	NO	OLIVAR EN PENDIENTE	0,14			0,14	0,14
23-072-016-00109-004	101000	S	NO	OLIVAR EN PENDIENTE	1,13			1,13	1,13
23-072-016-00111-001	101000	S	NO	OLIVAR EN PENDIENTE	1,10			1,10	1,09

INCIDENCIA DESCRIPCIÓN

73103 El recinto declarado no cumple con las normas de producción ecológica (compromiso anexo 1, Orden 24 marzo 2011)

Recinto:23-037-004-00067-002 Cultivo:101000 OLIVAR-SIN VARIEDAD Secano

Recinto:23-037-006-09005-001 Cultivo:101000 OLIVAR-SIN VARIEDAD Secano

Recinto:23-037-007-00142-005 Cultivo:101000 OLIVAR-SIN VARIEDAD Secano

Recinto:23-037-007-00142-006 Cultivo:101000 OLIVAR-SIN VARIEDAD Secano

73104 Recinto declarado que no cumple en su totalidad con las normas de producción ecológica (compromiso anexo 1, Orden 24 marzo 2011)

Recinto:23-037-004-00072-003 Cultivo:101000 OLIVAR-SIN VARIEDAD Regadío Sup. Declarada:3,32 Sup. Certificada:3,26

Recinto:23-037-004-00073-001 Cultivo:101000 OLIVAR-SIN VARIEDAD Regadío Sup. Declarada:3,29 Sup. Certificada:3,24

Recinto:23-037-007-00142-002 Cultivo:101000 OLIVAR-SIN VARIEDAD Regadío Sup. Declarada:11,28 Sup. Certificada:11,17

Recinto:23-072-016-00111-001 Cultivo:101000 OLIVAR-SIN VARIEDAD Secano Sup. Declarada:1,1 Sup. Certificada:1,09

73106 Recinto declarado no comprometido

Recinto:23-037-006-09005-001 Cultivo:101000 OLIVAR-SIN VARIEDAD Secano

<u>Id. Com</u>	<u>Compromiso</u>	<u>% admisibilidad</u>
C1_03	Cumplir con las normas de producción establecidas en el Reglamento (CE) nº 834/2007, del Consejo, de 28 de junio de 2007, que regula la producción ecológica.	20,00

1. Reducciones previstas por sobredeclaración, artículo 16 del Reglamento (UE) nº 65/2011

2. Resolución de 3 de agosto de 2012 de la Dirección General de Fondos Agrarios (BOJA nº 159, 14 de agosto de 2012)

3. Superficie declarada admisible tras el ajuste con la conversión SIGPAC para el grupo de pago de herbáceos.

Menor valor entre la superficie declarada admisible tras el ajuste con la conversión SIGPAC y la comprometida admisible para el resto de grupos de pago

4. Se calcula sobre la superficie declarada reducida

5. Superficie de cultivo válido para la ayuda determinada en campo para el grupo de pago de herbáceos.

Superficie de cultivo válido para la ayuda determinada en campo tras el ajuste con la superficie comprometida admisible para el resto de grupos de pago

* Ayuda cofinanciada a través del Plan de Reestructuración del Tabaco de Andalucía contemplado en el Programa de Desarrollo Rural de Andalucía (2007-2013)

<u>APELLIDOS Y NOMBRE / RAZÓN SOCIAL</u>	<u>NIF</u>	<u>EXPEDIENTE</u>	<u>ANUALIDAD DE PAGO</u>
DEL PUERTO JIMENEZ CARMEN	25949099Q	6048953	4ª

Resumen de superficies

<u>GRUPO DE PAGO</u>	<u>SUPERFICIE (Hectáreas)</u>				<u>% Sobredeclaración (1)</u>
	<u>Declarada admisible</u>	<u>Comprometida</u>	<u>Declarada Reducida(3)</u>	<u>Resuelta</u>	
OLIVAR EN PENDIENTE	12,27		12,21	12,21	0,00
TOTAL	12,27	12,21	12,21	12,21	

% PENALIZACIÓN**IMPORTE (Euros)**

<u>Admisibilidad (2)</u>	<u>Presentación tardía</u>	<u>Omisión declaración</u>	<u>Condicionalidad</u>		<u>Calculado(4)</u>	<u>FEADER(EJE2)</u>	<u>MAGRAMA</u>	<u>CAPDER</u>	<u>Total</u>
0,00	0,00	0,00	0,00	A pagar	4.070,33	3.256,26	298,36	515,71	4.070,33

RECINTOS

<u>REFERENCIA SIGPAC</u>	<u>CULTIVO</u>	<u>S/R</u>	<u>CONV.</u>	<u>GRUPO PAGO</u>	<u>SUPERFICIE (Hectáreas)</u>				
					<u>Declarada admisible</u>	<u>Conv. SIGPAC</u>	<u>Control C.(5)</u>	<u>Determinada Certificada</u>	
23-003-022-00095-002	101000	S	NO	OLIVAR EN PENDIENTE	0,01	0,01		0,01	0,01
23-003-022-00096-001	101000	S	NO	OLIVAR EN PENDIENTE	0,96			0,96	0,96
23-003-022-00098-001	101000	S	NO	OLIVAR EN PENDIENTE	2,55	2,55		2,55	2,55
23-003-022-00098-002	101000	S	NO	OLIVAR EN PENDIENTE	0,27			0,27	0,27
23-003-022-00098-003	101000	S	NO	OLIVAR EN PENDIENTE	0,59			0,59	0,59
23-003-022-00098-004	101000	S	NO	OLIVAR EN PENDIENTE	0,47	0,47		0,47	0,47
23-003-022-00099-001	101000	S	NO	OLIVAR EN PENDIENTE	0,19	0,19		0,19	0,19
23-003-022-00099-006	101000	S	NO	OLIVAR EN PENDIENTE	0,02	0,02		0,02	0,02
23-003-022-00101-003	101000	S	NO	OLIVAR EN PENDIENTE	0,03	0,03		0,03	0,03
23-003-022-00168-006	101000	S	NO	OLIVAR EN PENDIENTE	0,03	0,03		0,03	0,03
23-003-022-00169-001	101000	S	NO	OLIVAR EN PENDIENTE	6,05	6,04		6,04	6,05
23-003-022-00171-001	101000	S	NO	OLIVAR EN PENDIENTE	0,01	0,01		0,01	0,01
23-003-022-09014-002	101000	S	NO	OLIVAR EN PENDIENTE	0,16			0,16	0,16
23-003-022-09014-004	101000	S	NO	OLIVAR EN PENDIENTE	0,04	0,05		0,04	0,04
23-003-023-00530-002	101000	S	NO	OLIVAR EN PENDIENTE	0,80	0,80		0,80	0,81
23-003-023-00530-009	101000	S	NO	OLIVAR EN PENDIENTE	0,09	0,09		0,09	0,09



1. Reducciones previstas por sobredeclaración, artículo 16 del Reglamento (UE) nº 65/2011

2. Resolución de 3 de agosto de 2012 de la Dirección General de Fondos Agrarios (BOJA nº 159, 14 de agosto de 2012)

3. Superficie declarada admisible tras el ajuste con la conversión SIGPAC para el grupo de pago de herbáceos.

Menor valor entre la superficie declarada admisible tras el ajuste con la conversión SIGPAC y la comprometida admisible para el resto de grupos de pago

4. Se calcula sobre la superficie declarada reducida

5. Superficie de cultivo válido para la ayuda determinada en campo para el grupo de pago de herbáceos.

Superficie de cultivo válido para la ayuda determinada en campo tras el ajuste con la superficie comprometida admisible para el resto de grupos de pago

* Ayuda cofinanciada a través del Plan de Reestructuración del Tabaco de Andalucía contemplado en el Programa de Desarrollo Rural de Andalucía (2007-2013)

<u>APellidos y nombre / RAZÓN SOCIAL</u>	<u>NIF</u>	<u>EXPEDIENTE</u>	<u>ANUALIDAD DE PAGO</u>
EMILIO MORCILLO MORENO Y DOS MAS	E23640626	6041396	6ª

Resumen de superficies

<u>GRUPO DE PAGO</u>	<u>SUPERFICIE (Hectáreas)</u>				<u>% Sobredeclaración (1)</u>
	<u>Declarada admisible</u>	<u>Comprometida</u>	<u>Declarada Reducida(3)</u>	<u>Resuelta</u>	
OLIVAR EN PENDIENTE	5,91		5,53	5,53	0,00
OLIVAR	16,43		16,04	16,04	0,00
TOTAL	22,34	22,05	21,57	21,57	

% PENALIZACIÓN**IMPORTE (Euros)**

<u>Admisibilidad (2)</u>	<u>Presentación tardía</u>	<u>Omisión declaración</u>	<u>Condicionalidad</u>	<u>Pago realizado</u>	<u>Calculado(4)</u>	<u>FEADER(EJE2)</u>	<u>MAGRAMA</u>	<u>CAPDER</u>	<u>Total</u>
20,00	0,00	0,00	0,00			2.500,46	229,11	396,00	3.125,57
				A pagar		1.176,69	107,81	186,36	1.470,86
				TOTAL	5.745,53	3.677,15	336,92	582,36	4.596,43

RECINTOS

<u>REFERENCIA SIGPAC</u>	<u>CULTIVO</u>	<u>S/R</u>	<u>CONV.</u>	<u>GRUPO PAGO</u>	<u>Declarada admisible</u>	<u>SUPERFICIE (Hectáreas)</u>	<u>Conv. SIGPAC</u>	<u>Control C.(5)</u>	<u>Determinada</u>	<u>Certificada</u>
23-082-003-00016-001	101000	S	NO	OLIVAR	3,86				3,66	3,66
23-082-003-00017-002	101000	S	NO	OLIVAR EN PENDIENTE	3,49				3,46	3,49
23-082-003-00019-001	101000	S	NO	OLIVAR	10,78				10,66	10,75
23-082-003-00020-001	101000	S	NO	OLIVAR	1,72				1,72	1,72
23-091-003-00548-001	101000	S	NO	OLIVAR EN PENDIENTE	0,03				0,03	0,03
23-091-004-00468-002	101000	S	NO	OLIVAR EN PENDIENTE	0,06				0,06	0,07
23-091-004-00470-001	101000	S	NO	OLIVAR EN PENDIENTE	0,06				0,04	0,04
23-091-004-09000-002	101000	S		OLIVAR EN PENDIENTE	0,12				0,12	0,00
23-091-004-09000-006	101000	S		OLIVAR EN PENDIENTE	0,05				0,05	0,00
23-091-006-00287-002	101000	S		OLIVAR EN PENDIENTE	0,05				0,05	0,00
23-091-007-00150-001	101000	S	NO	OLIVAR EN PENDIENTE	0,23				0,23	0,12
23-091-009-00190-001	101000	S	NO	OLIVAR EN PENDIENTE	0,32	0,22			0,22	0,22
23-091-010-00015-001	101000	S	NO	OLIVAR EN PENDIENTE	0,02				0,02	0,05
23-091-010-00016-002	101000	S	NO	OLIVAR EN PENDIENTE	1,07				1,07	1,11
23-091-010-00365-001	101000	S		OLIVAR EN PENDIENTE	0,04				0,04	0,00
23-091-011-00145-002	101000	S	NO	OLIVAR EN PENDIENTE	0,12				0,08	0,09
23-091-011-00146-002	101000	S	NO	OLIVAR EN PENDIENTE	0,03				0,03	0,03
23-091-011-00302-003	101000	S		OLIVAR EN PENDIENTE	0,06				0,01	0,00
23-091-011-00418-004	101000	S	NO	OLIVAR EN PENDIENTE	0,02				0,02	0,12

INCIDENCIA DESCRIPCIÓN

73103	El recinto declarado no cumple con las normas de producción ecológica (compromiso anexo 1, Orden 24 marzo 2011)
Recinto:23-082-003-00022-001	Cultivo:101000 OLIVAR-SIN VARIEDAD Secano
Recinto:23-091-004-09000-002	Cultivo:101000 OLIVAR-SIN VARIEDAD Secano
Recinto:23-091-004-09000-006	Cultivo:101000 OLIVAR-SIN VARIEDAD Secano
Recinto:23-091-006-00287-002	Cultivo:101000 OLIVAR-SIN VARIEDAD Secano
Recinto:23-091-010-00365-001	Cultivo:101000 OLIVAR-SIN VARIEDAD Secano
Recinto:23-091-011-00302-003	Cultivo:101000 OLIVAR-SIN VARIEDAD Secano
Recinto:23-091-011-00303-002	Cultivo:101000 OLIVAR-SIN VARIEDAD Secano
73104	Recinto declarado que no cumple en su totalidad con las normas de producción ecológica (compromiso anexo 1, Orden 24 marzo 2011)
Recinto:23-082-003-00016-001	Cultivo:101000 OLIVAR-SIN VARIEDAD Secano Sup. Declarada:3,86 Sup. Certificada:3,66
Recinto:23-082-003-00019-001	Cultivo:101000 OLIVAR-SIN VARIEDAD Secano Sup. Declarada:10,78 Sup. Certificada:10,75
Recinto:23-091-004-00470-001	Cultivo:101000 OLIVAR-SIN VARIEDAD Secano Sup. Declarada:0,06 Sup. Certificada:0,04
Recinto:23-091-007-00150-001	Cultivo:101000 OLIVAR-SIN VARIEDAD Secano Sup. Declarada:0,23 Sup. Certificada:0,12
Recinto:23-091-009-00190-001	Cultivo:101000 OLIVAR-SIN VARIEDAD Secano Sup. Declarada:0,32 Sup. Certificada:0,22
Recinto:23-091-011-00145-002	Cultivo:101000 OLIVAR-SIN VARIEDAD Secano Sup. Declarada:0,12 Sup. Certificada:0,09
73106	Recinto declarado no comprometido
Recinto:23-082-003-00022-001	Cultivo:101000 OLIVAR-SIN VARIEDAD Secano
Recinto:23-091-011-00303-002	Cultivo:101000 OLIVAR-SIN VARIEDAD Secano

<u>Id. Com</u>	<u>Compromiso</u>	<u>% admisibilidad</u>
C1_03	Cumplir con las normas de producción establecidas en el Reglamento (CE) nº 834/2007, del Consejo, de 28 de junio de 2007, que regula la producción ecológica.	20,00

1. Reducciones previstas por sobredeclaración, artículo 16 del Reglamento (UE) nº 65/2011

2. Resolución de 3 de agosto de 2012 de la Dirección General de Fondos Agrarios (BOJA nº 159, 14 de agosto de 2012)

3. Superficie declarada admisible tras el ajuste con la conversión SIGPAC para el grupo de pago de herbáceos.

4. Menor valor entre la superficie declarada admisible tras el ajuste con la conversión SIGPAC y la comprometida admisible para el resto de grupos de pago

5. Se calcula sobre la superficie declarada reducida

6. Superficie de cultivo válido para la ayuda determinada en campo para el grupo de pago de herbáceos.

7. Superficie de cultivo válido para la ayuda determinada en campo tras el ajuste con la superficie comprometida admisible para el resto de grupos de pago

* Ayuda cofinanciada a través del Plan de Reestructuración del Tabaco de Andalucía contemplado en el Programa de Desarrollo Rural de Andalucía (2007-2013)

<u>APELLIDOS Y NOMBRE / RAZÓN SOCIAL</u>	<u>NIF</u>	<u>EXPEDIENTE</u>	<u>ANUALIDAD DE PAGO</u>		
ESTEPA ARIAS NICOLASA	25983703M	6043705	4ª		
Resumen de superficies					
GRUPO DE PAGO	SUPERFICIE (Hectáreas)				
	<u>Declarada admisible</u>	<u>Comprometida</u>	<u>Declarada Reducida(3)</u>	<u>Resuelta</u>	<u>% Sobredeclaración (1)</u>
OLIVAR EN PENDIENTE	13,63		13,62	13,62	0,00
TOTAL	13,63	13,62	13,62	13,62	

<u>% PENALIZACIÓN</u>				<u>IMPORTE (Euros)</u>					
<u>Admisibilidad (2)</u>	<u>Presentación tardía</u>	<u>Omisión declaración</u>	<u>Condicionalidad</u>	<u>Calculado(4)</u>	<u>FEADER(EJE2)</u>	<u>MAGRAMA</u>	<u>CAPDER</u>	<u>Total</u>	
0,00	0,00	0,00	0,00	Pago realizado	2.469,96	226,31	391,17	3.087,44	
				A pagar	1.162,34	106,50	184,08	1.452,92	
				TOTAL	4.540,36	3.632,30	332,81	575,25	4.540,36

<u>REFERENCIA SIGPAC</u>	<u>CULTIVO S/R</u>	<u>CONV.</u>	<u>GRUPO PAGO</u>	<u>Declarada admisible</u>	<u>SUPERFICIE (Hectáreas)</u>		
					<u>Conv. SIGPAC</u>	<u>Control C.(5)</u>	<u>Determinada Certificada</u>
23-900-026-00257-001	101000 S	SI	OLIVAR EN PENDIENTE	1,35		1,35	1,35
23-900-026-00258-004	101000 S	SI	OLIVAR EN PENDIENTE	1,17		1,17	1,17
23-900-026-00258-005	101000 S	SI	OLIVAR EN PENDIENTE	2,58		2,58	2,58
23-900-026-00258-006	101000 S	SI	OLIVAR EN PENDIENTE	2,40		2,40	2,40
23-900-026-00259-001	101000 S	SI	OLIVAR EN PENDIENTE	1,08		1,08	1,08
23-900-026-00273-001	101000 S	SI	OLIVAR EN PENDIENTE	0,55		0,55	0,55
23-900-026-00440-003	101000 S	SI	OLIVAR EN PENDIENTE	4,47		4,46	4,47
23-900-026-00553-001	101000 S	SI	OLIVAR EN PENDIENTE	0,03		0,03	0,03

INCIDENCIA DESCRIPCIÓN

73105 Cultivo, variedad, régimen y/o uso del recinto SIGPAC no compatible con la submedida (anexo 9, Orden 24 marzo 2011)
 Recinto:23-900-026-00415-001 Cultivo:101000 OLIVAR-SIN VARIEDAD Secano Uso Sigpac:PS

<u>APELLIDOS Y NOMBRE / RAZÓN SOCIAL</u>	<u>NIF</u>	<u>EXPEDIENTE</u>	<u>ANUALIDAD DE PAGO</u>		
FERNANDEZ GARCIA LUIS ANTONIO	26730636J	6093097	7ª		
Resumen de superficies					
GRUPO DE PAGO	SUPERFICIE (Hectáreas)				
	<u>Declarada admisible</u>	<u>Comprometida</u>	<u>Declarada Reducida(3)</u>	<u>Resuelta</u>	<u>% Sobredeclaración (1)</u>
FRUTALES DE SECANO	6,85		6,82	6,82	0,00
TOTAL	6,85	6,82	6,82	6,82	

<u>% PENALIZACIÓN</u>				<u>IMPORTE (Euros)</u>					
<u>Admisibilidad (2)</u>	<u>Presentación tardía</u>	<u>Omisión declaración</u>	<u>Condicionalidad</u>	<u>Calculado(4)</u>	<u>FEADER(EJE2)</u>	<u>MAGRAMA</u>	<u>CAPDER</u>	<u>Total</u>	
0,00	0,00	0,00	0,00	Pago realizado	411,04	37,66	65,10	513,80	
				A pagar	193,43	17,72	30,64	241,79	
				TOTAL	755,59	604,47	55,38	95,74	755,59

<u>REFERENCIA SIGPAC</u>	<u>CULTIVO S/R</u>	<u>CONV.</u>	<u>GRUPO PAGO</u>	<u>Declarada admisible</u>	<u>SUPERFICIE (Hectáreas)</u>		
					<u>Conv. SIGPAC</u>	<u>Control C.(5)</u>	<u>Determinada Certificada</u>
23-078-012-00641-001	104000 S	NO	FRUTALES DE SECANO	1,79		1,79	1,79
23-078-012-00645-005	104000 S	NO	FRUTALES DE SECANO	0,69		0,67	0,69
23-078-012-00645-006	104000 S	NO	FRUTALES DE SECANO	3,02		3,02	3,02
23-078-012-00648-001	104000 S	NO	FRUTALES DE SECANO	0,33		0,32	0,33
23-078-012-00659-008	104000 S	NO	FRUTALES DE SECANO	1,02		1,02	1,02

1. Reducciones previstas por sobredeclaración, artículo 16 del Reglamento (UE) nº 65/2011

2. Resolución de 3 de agosto de 2012 de la Dirección General de Fondos Agrarios (BOJA nº 159, 14 de agosto de 2012)

3. Superficie declarada admisible tras el ajuste con la conversión SIGPAC para el grupo de pago de herbáceos.

4. Menor valor entre la superficie declarada admisible tras el ajuste con la conversión SIGPAC y la comprometida admisible para el resto de grupos de pago

5. Se calcula sobre la superficie declarada reducida

6. Superficie de cultivo válido para la ayuda determinada en campo para el grupo de pago de herbáceos.

7. Superficie de cultivo válido para la ayuda determinada en campo tras el ajuste con la superficie comprometida admisible para el resto de grupos de pago

* Ayuda cofinanciada a través del Plan de Reestructuración del Tabaco de Andalucía contemplado en el Programa de Desarrollo Rural de Andalucía (2007-2013)

<u>APELLIDOS Y NOMBRE / RAZÓN SOCIAL</u>	<u>NIF</u>	<u>EXPEDIENTE</u>	<u>ANUALIDAD DE PAGO</u>
FERNANDEZ GARCIA SOLEDAD	75060917A	6007864	4ª

Resumen de superficies

<u>GRUPO DE PAGO</u>	<u>SUPERFICIE (Hectáreas)</u>			<u>% Sobredeclaración (1)</u>
	<u>Declarada admisible</u>	<u>Declarada Reducida(3)</u>	<u>Resuelta</u>	
HERBACEOS	43,82	8,60	8,60	0,00
TOTAL	43,82	8,60	8,60	

% PENALIZACIÓN**IMPORTE (Euros)**

<u>Admisibilidad (2)</u>	<u>Presentación tardía</u>	<u>Omisión declaración</u>	<u>Condicionalidad</u>		<u>Calculado(4)</u>	<u>FEADER(EJE2)</u>	<u>MAGRAMA</u>	<u>CAPDER</u>	<u>Total</u>
20,00	0,00	0,00	0,00	Pago realizado		618,79	56,70	97,99	773,48
				A pagar		291,19	26,68	46,12	363,99
				TOTAL	1.421,84	909,98	83,38	144,11	1.137,47

RECINTOS

<u>REFERENCIA SIGPAC</u>	<u>CULTIVO</u>	<u>S/R</u>	<u>CONV.</u>	<u>GRUPO PAGO</u>	<u>Declarada admisible</u>	<u>SUPERFICIE (Hectáreas)</u>		
					<u>Conv. SIGPAC</u>	<u>Control C.(5)</u>	<u>Determinada</u>	<u>Certificada</u>
23-078-012-00096-001	8000	S	NO	HERBACEOS	0,79		0,79	0,79
23-078-012-00238-001	5000	S	NO	HERBACEOS	0,46		0,46	0,46
23-078-012-00259-001	1000	S	NO	HERBACEOS	0,41		0,41	0,41
23-078-012-00354-001	1000	R	NO	HERBACEOS	0,30		0,30	0,30
23-078-012-00358-002	1000	R	NO	HERBACEOS	0,88		0,88	0,88
23-078-012-00378-001	5000	S	NO	HERBACEOS	0,30		0,30	0,30
23-078-012-00673-001	1000	R	NO	HERBACEOS	0,67		0,67	0,67
23-078-012-00677-002	8000	R	NO	HERBACEOS	0,26		0,26	0,26
23-078-012-00723-001	5000	R	NO	HERBACEOS	0,33		0,33	0,33
23-078-012-00747-002	5000	R		HERBACEOS	0,42		0,42	0,00
23-078-012-00748-001	5000	R	NO	HERBACEOS	0,25		0,25	0,25
23-078-012-00754-001	5000	R	NO	HERBACEOS	0,01		0,01	0,01
23-078-012-00756-001	5000	R	NO	HERBACEOS	0,09		0,09	0,09
23-078-012-00759-001	5000	R	NO	HERBACEOS	0,11		0,11	0,11
23-078-012-00761-001	5000	R	NO	HERBACEOS	0,10		0,10	0,10
23-078-012-00770-001	5000	R	NO	HERBACEOS	0,33		0,33	0,33
23-078-012-00841-001	8000	S	NO	HERBACEOS	0,23		0,23	0,23
23-078-012-00843-001	8000	S	NO	HERBACEOS	0,16		0,16	0,16
23-078-012-00845-001	8000	S	NO	HERBACEOS	0,13		0,13	0,13
23-078-012-00846-001	8000	S	NO	HERBACEOS	0,40		0,40	0,40
23-078-014-00345-001	1000	R	NO	HERBACEOS	0,41		0,41	0,41
23-078-014-00347-001	1000	R	NO	HERBACEOS	0,46		0,46	0,46
23-078-014-00369-001	1000	R	NO	HERBACEOS	0,42		0,42	0,42
23-078-014-00370-001	1000	R	NO	HERBACEOS	0,38		0,38	0,38
23-078-014-00472-001	1000	R	NO	HERBACEOS	0,30		0,30	0,30



1. Reducciones previstas por sobredeclaración, artículo 16 del Reglamento (UE) nº 65/2011

2. Resolución de 3 de agosto de 2012 de la Dirección General de Fondos Agrarios (BOJA nº 159, 14 de agosto de 2012)

3. Superficie declarada admisible tras el ajuste con la conversión SIGPAC para el grupo de pago de herbáceos.

Menor valor entre la superficie declarada admisible tras el ajuste con la conversión SIGPAC y la comprometida admisible para el resto de grupos de pago

4. Se calcula sobre la superficie declarada reducida

5. Superficie de cultivo válido para la ayuda determinada en campo para el grupo de pago de herbáceos.

Superficie de cultivo válido para la ayuda determinada en campo tras el ajuste con la superficie comprometida admisible para el resto de grupos de pago

* Ayuda cofinanciada a través del Plan de Reestructuración del Tabaco de Andalucía contemplado en el Programa de Desarrollo Rural de Andalucía (2007-2013)

INCIDENCIA DESCRIPCIÓN

73103	El recinto declarado no cumple con las normas de producción ecológica (compromiso anexo 1, Orden 24 marzo 2011)		
	Recinto:23-078-012-00390-001	Cultivo:5000	CEBADA-SIN VARIEDAD Secano
	Recinto:23-078-012-00391-001	Cultivo:5000	CEBADA-SIN VARIEDAD Regadío
	Recinto:23-078-012-00586-001	Cultivo:5000	CEBADA-SIN VARIEDAD Secano
	Recinto:23-078-012-00747-002	Cultivo:5000	CEBADA-SIN VARIEDAD Regadío
	Recinto:23-078-012-00863-001	Cultivo:8000	AVENA-SIN VARIEDAD Secano
	Recinto:23-078-012-00907-001	Cultivo:5000	CEBADA-SIN VARIEDAD Regadío
	Recinto:23-078-012-00909-003	Cultivo:5000	CEBADA-SIN VARIEDAD Regadío
	Recinto:23-078-012-00911-002	Cultivo:5000	CEBADA-SIN VARIEDAD Regadío
	Recinto:23-078-014-00094-001	Cultivo:1000	TRIGO BLANDO-SIN VARIEDAD Regadío
	Recinto:23-078-014-00352-001	Cultivo:1000	TRIGO BLANDO-SIN VARIEDAD Regadío
	Recinto:23-078-014-00404-001	Cultivo:8000	AVENA-SIN VARIEDAD Regadío
	Recinto:23-078-014-00881-006	Cultivo:5000	CEBADA-SIN VARIEDAD Secano
73105	Cultivo, variedad, régimen y/o uso del recinto SIGPAC no compatible con la submedida (anexo 9, Orden 24 marzo 2011)		
	Recinto:23-078-012-00108-004	Cultivo:1000	TRIGO BLANDO-SIN VARIEDAD Secano Uso Sigpac:PS
	Recinto:23-078-012-00907-001	Cultivo:5000	CEBADA-SIN VARIEDAD Regadío Uso Sigpac:PS
	Recinto:23-078-012-00909-003	Cultivo:5000	CEBADA-SIN VARIEDAD Regadío Uso Sigpac:PS
	Recinto:23-078-012-00911-002	Cultivo:5000	CEBADA-SIN VARIEDAD Regadío Uso Sigpac:PR
	Recinto:23-078-014-00881-006	Cultivo:5000	CEBADA-SIN VARIEDAD Secano Uso Sigpac:PS
73106	Recinto declarado no comprometido		
	Recinto:23-078-012-00088-002	Cultivo:1000	TRIGO BLANDO-SIN VARIEDAD Secano
	Recinto:23-078-012-00089-001	Cultivo:1000	TRIGO BLANDO-SIN VARIEDAD Secano
	Recinto:23-078-012-00108-002	Cultivo:1000	TRIGO BLANDO-SIN VARIEDAD Regadío
	Recinto:23-078-012-00108-004	Cultivo:1000	TRIGO BLANDO-SIN VARIEDAD Secano
	Recinto:23-078-012-00140-002	Cultivo:8000	AVENA-SIN VARIEDAD Secano
	Recinto:23-078-012-00145-001	Cultivo:8000	AVENA-SIN VARIEDAD Secano
	Recinto:23-078-012-00147-001	Cultivo:8000	AVENA-SIN VARIEDAD Secano
	Recinto:23-078-012-00148-001	Cultivo:8000	AVENA-SIN VARIEDAD Secano
	Recinto:23-078-012-00149-001	Cultivo:8000	AVENA-SIN VARIEDAD Secano
	Recinto:23-078-012-00197-001	Cultivo:5000	CEBADA-SIN VARIEDAD Secano
	Recinto:23-078-012-00206-001	Cultivo:5000	CEBADA-SIN VARIEDAD Secano
	Recinto:23-078-012-00211-003	Cultivo:5000	CEBADA-SIN VARIEDAD Secano
	Recinto:23-078-012-00211-004	Cultivo:5000	CEBADA-SIN VARIEDAD Secano
	Recinto:23-078-012-00212-001	Cultivo:5000	CEBADA-SIN VARIEDAD Secano
	Recinto:23-078-012-00214-001	Cultivo:5000	CEBADA-SIN VARIEDAD Secano
	Recinto:23-078-012-00215-001	Cultivo:5000	CEBADA-SIN VARIEDAD Secano
	Recinto:23-078-012-00216-001	Cultivo:5000	CEBADA-SIN VARIEDAD Secano
	Recinto:23-078-012-00235-001	Cultivo:8000	AVENA-SIN VARIEDAD Regadío
	Recinto:23-078-012-00250-001	Cultivo:5000	CEBADA-SIN VARIEDAD Secano
	Recinto:23-078-012-00251-001	Cultivo:5000	CEBADA-SIN VARIEDAD Secano
	Recinto:23-078-012-00253-001	Cultivo:5000	CEBADA-SIN VARIEDAD Secano
	Recinto:23-078-012-00255-001	Cultivo:5000	CEBADA-SIN VARIEDAD Secano
	Recinto:23-078-012-00257-001	Cultivo:5000	CEBADA-SIN VARIEDAD Secano
	Recinto:23-078-012-00272-001	Cultivo:5000	CEBADA-SIN VARIEDAD Regadío
	Recinto:23-078-012-00273-001	Cultivo:5000	CEBADA-SIN VARIEDAD Regadío
	Recinto:23-078-012-00275-001	Cultivo:5000	CEBADA-SIN VARIEDAD Regadío
	Recinto:23-078-012-00279-001	Cultivo:5000	CEBADA-SIN VARIEDAD Regadío
	Recinto:23-078-012-00285-001	Cultivo:5000	CEBADA-SIN VARIEDAD Regadío
	Recinto:23-078-012-00300-001	Cultivo:5000	CEBADA-SIN VARIEDAD Secano
	Recinto:23-078-012-00309-002	Cultivo:1000	TRIGO BLANDO-SIN VARIEDAD Regadío
	Recinto:23-078-012-00353-002	Cultivo:1000	TRIGO BLANDO-SIN VARIEDAD Regadío
	Recinto:23-078-012-00357-001	Cultivo:1000	TRIGO BLANDO-SIN VARIEDAD Regadío
	Recinto:23-078-012-00366-001	Cultivo:8000	AVENA-SIN VARIEDAD Secano
	Recinto:23-078-012-00367-001	Cultivo:5000	CEBADA-SIN VARIEDAD Regadío
	Recinto:23-078-012-00390-001	Cultivo:5000	CEBADA-SIN VARIEDAD Secano
	Recinto:23-078-012-00391-001	Cultivo:5000	CEBADA-SIN VARIEDAD Regadío
	Recinto:23-078-012-00439-001	Cultivo:5000	CEBADA-SIN VARIEDAD Regadío
	Recinto:23-078-012-00440-001	Cultivo:5000	CEBADA-SIN VARIEDAD Regadío
	Recinto:23-078-012-00442-001	Cultivo:5000	CEBADA-SIN VARIEDAD Regadío
	Recinto:23-078-012-00444-001	Cultivo:5000	CEBADA-SIN VARIEDAD Regadío
	Recinto:23-078-012-00469-002	Cultivo:5000	CEBADA-SIN VARIEDAD Regadío
	Recinto:23-078-012-00471-001	Cultivo:5000	CEBADA-SIN VARIEDAD Regadío
	Recinto:23-078-012-00472-001	Cultivo:5000	CEBADA-SIN VARIEDAD Regadío

1. Reducciones previstas por sobredeclaración, artículo 16 del Reglamento (UE) nº 65/2011

2. Resolución de 3 de agosto de 2012 de la Dirección General de Fondos Agrarios (BOJA nº 159, 14 de agosto de 2012)

3. Superficie declarada admisible tras el ajuste con la conversión SIGPAC para el grupo de pago de herbáceos.

Menor valor entre la superficie declarada admisible tras el ajuste con la conversión SIGPAC y la comprometida admisible para el resto de grupos de pago

4. Se calcula sobre la superficie declarada reducida

5. Superficie de cultivo válido para la ayuda determinada en campo para el grupo de pago de herbáceos.

Superficie de cultivo válido para la ayuda determinada en campo tras el ajuste con la superficie comprometida admisible para el resto de grupos de pago

* Ayuda cofinanciada a través del Plan de Reestructuración del Tabaco de Andalucía contemplado en el Programa de Desarrollo Rural de Andalucía (2007-2013)

INCIDENCIA DESCRIPCIÓN

Recinto:23-078-012-00473-001	Cultivo:5000	CEBADA-SIN VARIEDAD	Regadío
Recinto:23-078-012-00474-001	Cultivo:5000	CEBADA-SIN VARIEDAD	Regadío
Recinto:23-078-012-00508-001	Cultivo:5000	CEBADA-SIN VARIEDAD	Regadío
Recinto:23-078-012-00525-001	Cultivo:5000	CEBADA-SIN VARIEDAD	Regadío
Recinto:23-078-012-00526-001	Cultivo:5000	CEBADA-SIN VARIEDAD	Regadío
Recinto:23-078-012-00562-002	Cultivo:5000	CEBADA-SIN VARIEDAD	Secano
Recinto:23-078-012-00563-002	Cultivo:5000	CEBADA-SIN VARIEDAD	Secano
Recinto:23-078-012-00585-001	Cultivo:5000	CEBADA-SIN VARIEDAD	Regadío
Recinto:23-078-012-00586-001	Cultivo:5000	CEBADA-SIN VARIEDAD	Secano
Recinto:23-078-012-00587-001	Cultivo:5000	CEBADA-SIN VARIEDAD	Secano
Recinto:23-078-012-00588-001	Cultivo:5000	CEBADA-SIN VARIEDAD	Regadío
Recinto:23-078-012-00863-001	Cultivo:8000	AVENA-SIN VARIEDAD	Secano
Recinto:23-078-012-00868-001	Cultivo:5000	CEBADA-SIN VARIEDAD	Regadío
Recinto:23-078-012-00869-001	Cultivo:5000	CEBADA-SIN VARIEDAD	Regadío
Recinto:23-078-012-00907-001	Cultivo:5000	CEBADA-SIN VARIEDAD	Regadío
Recinto:23-078-012-00909-003	Cultivo:5000	CEBADA-SIN VARIEDAD	Regadío
Recinto:23-078-012-00911-002	Cultivo:5000	CEBADA-SIN VARIEDAD	Regadío
Recinto:23-078-012-00987-001	Cultivo:1000	TRIGO BLANDO-SIN VARIEDAD	Regadío
Recinto:23-078-012-00988-001	Cultivo:1000	TRIGO BLANDO-SIN VARIEDAD	Regadío
Recinto:23-078-013-00798-002	Cultivo:8000	AVENA-SIN VARIEDAD	Secano
Recinto:23-078-014-00094-001	Cultivo:1000	TRIGO BLANDO-SIN VARIEDAD	Regadío
Recinto:23-078-014-00316-001	Cultivo:1000	TRIGO BLANDO-SIN VARIEDAD	Regadío
Recinto:23-078-014-00323-001	Cultivo:1000	TRIGO BLANDO-SIN VARIEDAD	Regadío
Recinto:23-078-014-00326-001	Cultivo:1000	TRIGO BLANDO-SIN VARIEDAD	Regadío
Recinto:23-078-014-00339-001	Cultivo:1000	TRIGO BLANDO-SIN VARIEDAD	Regadío
Recinto:23-078-014-00352-001	Cultivo:1000	TRIGO BLANDO-SIN VARIEDAD	Regadío
Recinto:23-078-014-00404-001	Cultivo:8000	AVENA-SIN VARIEDAD	Regadío
Recinto:23-078-014-00412-001	Cultivo:1000	TRIGO BLANDO-SIN VARIEDAD	Regadío
Recinto:23-078-014-00414-002	Cultivo:1000	TRIGO BLANDO-SIN VARIEDAD	Regadío
Recinto:23-078-014-00415-001	Cultivo:1000	TRIGO BLANDO-SIN VARIEDAD	Regadío
Recinto:23-078-014-00881-006	Cultivo:5000	CEBADA-SIN VARIEDAD	Secano

Id. Com	Compromiso	% admisibilidad
C1_03	Cumplir con las normas de producción establecidas en el Reglamento (CE) nº 834/2007, del Consejo, de 28 de junio de 2007, que regula la producción ecológica.	20,00



1. Reducciones previstas por sobredeclaración, artículo 16 del Reglamento (UE) nº 65/2011

2. Resolución de 3 de agosto de 2012 de la Dirección General de Fondos Agrarios (BOJA nº 159, 14 de agosto de 2012)

3. Superficie declarada admisible tras el ajuste con la conversión SIGPAC para el grupo de pago de herbáceos.

Menor valor entre la superficie declarada admisible tras el ajuste con la conversión SIGPAC y la comprometida admisible para el resto de grupos de pago

4. Se calcula sobre la superficie declarada reducida

5. Superficie de cultivo válido para la ayuda determinada en campo para el grupo de pago de herbáceos.

Superficie de cultivo válido para la ayuda determinada en campo tras el ajuste con la superficie comprometida admisible para el resto de grupos de pago

* Ayuda cofinanciada a través del Plan de Reestructuración del Tabaco de Andalucía contemplado en el Programa de Desarrollo Rural de Andalucía (2007-2013)

<u>APELLIDOS Y NOMBRE / RAZÓN SOCIAL</u>	<u>NIF</u>	<u>EXPEDIENTE</u>	<u>ANUALIDAD DE PAGO</u>
FERNANDEZ HIDALGO JOSEFA	25878404T	6041834	6ª

Resumen de superficies

<u>GRUPO DE PAGO</u>	<u>SUPERFICIE (Hectáreas)</u>				<u>% Sobredeclaración (1)</u>
	<u>Declarada admisible</u>	<u>Comprometida</u>	<u>Declarada Reducida(3)</u>	<u>Resuelta</u>	
OLIVAR EN PENDIENTE	6,38		6,31	6,31	0,00
OLIVAR	0,02		0,01	0,01	0,00
TOTAL	6,40	6,33	6,32	6,32	

% PENALIZACIÓN**IMPORTE (Euros)**

<u>Admisibilidad (2)</u>	<u>Presentación tardía</u>	<u>Omisión declaración</u>	<u>Condicionalidad</u>		<u>Calculado(4)</u>	<u>FEADER(EJE2)</u>	<u>MAGRAMA</u>	<u>CAPDER</u>	<u>Total</u>
0,00	0,00	0,00	0,00	Pago realizado		859,22	78,72	136,08	1.074,02
				A pagar		825,53	75,64	130,74	1.031,91
				TOTAL	2.105,93	1.684,75	154,36	266,82	2.105,93

RECINTOS

<u>REFERENCIA SIGPAC</u>	<u>CULTIVO</u>	<u>S/R</u>	<u>CONV.</u>	<u>GRUPO PAGO</u>	<u>Declarada admisible</u>	<u>SUPERFICIE (Hectáreas)</u>			
					<u>Conv. SIGPAC</u>	<u>Control C.(5)</u>	<u>Determinada</u>	<u>Certificada</u>	
23-060-072-00083-003	101000	S	NO	OLIVAR EN PENDIENTE	0,63	0,65		0,63	0,63
23-060-072-00088-002	101000	S	NO	OLIVAR EN PENDIENTE	5,27	5,20		5,20	5,27
23-060-073-00265-001	101000	S	NO	OLIVAR EN PENDIENTE	0,47	0,48		0,47	0,48
23-060-073-00287-002	101000	S	NO	OLIVAR EN PENDIENTE	0,01	0,01		0,01	0,01
23-060-073-09000-003	101000	S	NO	OLIVAR	0,02	0,01		0,01	0,03



1. Reducciones previstas por sobredeclaración, artículo 16 del Reglamento (UE) nº 65/2011

2. Resolución de 3 de agosto de 2012 de la Dirección General de Fondos Agrarios (BOJA nº 159, 14 de agosto de 2012)

3. Superficie declarada admisible tras el ajuste con la conversión SIGPAC para el grupo de pago de herbáceos.

4. Menor valor entre la superficie declarada admisible tras el ajuste con la conversión SIGPAC y la comprometida admisible para el resto de grupos de pago

5. Se calcula sobre la superficie declarada reducida

6. Superficie de cultivo válido para la ayuda determinada en campo para el grupo de pago de herbáceos.

7. Superficie de cultivo válido para la ayuda determinada en campo tras el ajuste con la superficie comprometida admisible para el resto de grupos de pago

* Ayuda cofinanciada a través del Plan de Reestructuración del Tabaco de Andalucía contemplado en el Programa de Desarrollo Rural de Andalucía (2007-2013)

<u>APELLIDOS Y NOMBRE / RAZÓN SOCIAL</u>	<u>NIF</u>	<u>EXPEDIENTE</u>	<u>ANUALIDAD DE PAGO</u>
FERNANDEZ HIDALGO MANUEL	24267522S	6053216	4ª

Resumen de superficies

<u>GRUPO DE PAGO</u>	<u>SUPERFICIE (Hectáreas)</u>				<u>% Sobredeclaración (1)</u>
	<u>Declarada admisible</u>	<u>Comprometida</u>	<u>Declarada Reducida(3)</u>	<u>Resuelta</u>	
OLIVAR EN PENDIENTE	17,83		17,83	17,83	0,00
TOTAL	17,83	17,83	17,83	17,83	

% PENALIZACIÓN**IMPORTE (Euros)**

<u>Admisibilidad (2)</u>	<u>Presentación tardía</u>	<u>Omisión declaración</u>	<u>Condicionalidad</u>		<u>Calculado(4)</u>	<u>FEADER(EJE2)</u>	<u>MAGRAMA</u>	<u>CAPDER</u>	<u>Total</u>
50,00	0,00	0,00	0,00	Pago realizado		1.616,71	148,13	256,05	2.020,89
				A pagar		760,81	69,71	120,49	951,01
				TOTAL	5.943,81	2.377,52	217,84	376,54	2.971,90

RECINTOS

<u>REFERENCIA SIGPAC</u>	<u>CULTIVO S/R</u>	<u>CONV.</u>	<u>GRUPO PAGO</u>	<u>SUPERFICIE (Hectáreas)</u>			
				<u>Declarada admisible</u>	<u>Conv. SIGPAC</u>	<u>Control C.(5)</u>	<u>Determinada Certificada</u>
23-072-013-00559-003	101000 S	NO	OLIVAR EN PENDIENTE	1,16			1,16
23-072-013-00559-004	101000 S	NO	OLIVAR EN PENDIENTE	8,96			8,96
23-072-016-00110-002	101000 S	NO	OLIVAR EN PENDIENTE	4,22			4,22
23-072-016-00110-005	101000 S	NO	OLIVAR EN PENDIENTE	1,52			1,52
23-072-016-00110-006	101000 S	NO	OLIVAR EN PENDIENTE	0,05			0,05
23-072-016-00110-028	101000 S		OLIVAR EN PENDIENTE	1,60			1,60
23-072-016-00110-029	101000 S		OLIVAR EN PENDIENTE	0,32			0,32

INCIDENCIA DESCRIPCIÓN

73103 El recinto declarado no cumple con las normas de producción ecológica (compromiso anexo 1, Orden 24 marzo 2011)
 Recinto:23-072-016-00110-028 Cultivo:101000 OLIVAR-SIN VARIEDAD Secano
 Recinto:23-072-016-00110-029 Cultivo:101000 OLIVAR-SIN VARIEDAD Secano

<u>Id. Com</u>	<u>Compromiso</u>	<u>% admisibilidad</u>
C1_03	Cumplir con las normas de producción establecidas en el Reglamento (CE) nº 834/2007, del Consejo, de 28 de junio de 2007, que regula la producción ecológica.	50,00



1. Reducciones previstas por sobredeclaración, artículo 16 del Reglamento (UE) nº 65/2011

2. Resolución de 3 de agosto de 2012 de la Dirección General de Fondos Agrarios (BOJA nº 159, 14 de agosto de 2012)

3. Superficie declarada admisible tras el ajuste con la conversión SIGPAC para el grupo de pago de herbáceos.

Menor valor entre la superficie declarada admisible tras el ajuste con la conversión SIGPAC y la comprometida admisible para el resto de grupos de pago

4. Se calcula sobre la superficie declarada reducida

5. Superficie de cultivo válido para la ayuda determinada en campo para el grupo de pago de herbáceos.

Superficie de cultivo válido para la ayuda determinada en campo tras el ajuste con la superficie comprometida admisible para el resto de grupos de pago

* Ayuda cofinanciada a través del Plan de Reestructuración del Tabaco de Andalucía contemplado en el Programa de Desarrollo Rural de Andalucía (2007-2013)

<u>APellidos y nombre / RAZÓN SOCIAL</u>	<u>NIF</u>	<u>EXPEDIENTE</u>	<u>ANUALIDAD DE PAGO</u>
FRIAS CAZORLA MARIA ROSA	26444242S	6037722	6ª

Resumen de superficies

<u>GRUPO DE PAGO</u>	<u>SUPERFICIE (Hectáreas)</u>				<u>% Sobredeclaración (1)</u>
	<u>Declarada admisible</u>	<u>Comprometida</u>	<u>Declarada Reducida(3)</u>	<u>Resuelta</u>	
OLIVAR EN PENDIENTE	9,33		9,27	9,27	0,00
TOTAL	9,33	9,27	9,27	9,27	

% PENALIZACIÓN**IMPORTE (Euros)**

<u>Admisibilidad (2)</u>	<u>Presentación tardía</u>	<u>Omisión declaración</u>	<u>Condicionalidad</u>		<u>Calculado(4)</u>	<u>FEADER(EJE2)</u>	<u>MAGRAMA</u>	<u>CAPDER</u>	<u>Total</u>
20,00	0,00	0,00	0,00	Pago realizado		1.408,87	129,09	223,13	1.761,09
				A pagar		663,00	60,75	105,00	828,75
				TOTAL	3.237,30	2.071,87	189,84	328,13	2.589,84

RECINTOS

<u>REFERENCIA SIGPAC</u>	<u>CULTIVO S/R</u>	<u>CONV.</u>	<u>GRUPO PAGO</u>	<u>SUPERFICIE (Hectáreas)</u>			
				<u>Declarada admisible</u>	<u>Conv. SIGPAC</u>	<u>Control C.(5)</u>	<u>Determinada Certificada</u>
23-072-013-00075-001	101000 S		OLIVAR EN PENDIENTE	0,02		0,02	0,00
23-072-013-00077-001	101000 S	NO	OLIVAR EN PENDIENTE	0,36		0,36	2,25
23-072-013-00085-005	101000 S	SI	OLIVAR EN PENDIENTE	3,97		3,97	5,40
23-072-013-00085-008	101000 S		OLIVAR EN PENDIENTE	0,16		0,16	0,00
23-072-013-00085-010	101000 S		OLIVAR EN PENDIENTE	0,04		0,04	0,00
23-072-013-00128-001	101000 S	NO	OLIVAR EN PENDIENTE	0,57		0,55	0,50
23-072-013-00142-003	101000 S	NO	OLIVAR EN PENDIENTE	3,39		3,35	3,35
23-072-013-00143-002	101000 S	NO	OLIVAR EN PENDIENTE	0,82		0,82	0,82

INCIDENCIA DESCRIPCIÓN

73103	El recinto declarado no cumple con las normas de producción ecológica (compromiso anexo 1, Orden 24 marzo 2011)
	Recinto:23-072-013-00075-001 Cultivo:101000 OLIVAR-SIN VARIEDAD Secano
	Recinto:23-072-013-00085-008 Cultivo:101000 OLIVAR-SIN VARIEDAD Secano
	Recinto:23-072-013-00085-010 Cultivo:101000 OLIVAR-SIN VARIEDAD Secano
73104	Recinto declarado que no cumple en su totalidad con las normas de producción ecológica (compromiso anexo 1, Orden 24 marzo 2011)
	Recinto:23-072-013-00128-001 Cultivo:101000 OLIVAR-SIN VARIEDAD Secano Sup. Declarada:0,57 Sup. Certificada:0,5
	Recinto:23-072-013-00142-003 Cultivo:101000 OLIVAR-SIN VARIEDAD Secano Sup. Declarada:3,39 Sup. Certificada:3,35

<u>Id. Com</u>	<u>Compromiso</u>	<u>% admisibilidad</u>
C1_03	Cumplir con las normas de producción establecidas en el Reglamento (CE) nº 834/2007, del Consejo, de 28 de junio de 2007, que regula la producción ecológica.	20,00



1. Reducciones previstas por sobredeclaración, artículo 16 del Reglamento (UE) nº 65/2011

2. Resolución de 3 de agosto de 2012 de la Dirección General de Fondos Agrarios (BOJA nº 159, 14 de agosto de 2012)

3. Superficie declarada admisible tras el ajuste con la conversión SIGPAC para el grupo de pago de herbáceos.

4. Menor valor entre la superficie declarada admisible tras el ajuste con la conversión SIGPAC y la comprometida admisible para el resto de grupos de pago

5. Se calcula sobre la superficie declarada reducida

6. Superficie de cultivo válido para la ayuda determinada en campo para el grupo de pago de herbáceos.

7. Superficie de cultivo válido para la ayuda determinada en campo tras el ajuste con la superficie comprometida admisible para el resto de grupos de pago

* Ayuda cofinanciada a través del Plan de Reestructuración del Tabaco de Andalucía contemplado en el Programa de Desarrollo Rural de Andalucía (2007-2013)

<u>APELLIDOS Y NOMBRE / RAZÓN SOCIAL</u>	<u>NIF</u>	<u>EXPEDIENTE</u>	<u>ANUALIDAD DE PAGO</u>
FUENTES FLORES DOMINGO	75067024S	6004572	7ª

Resumen de superficies

<u>GRUPO DE PAGO</u>	<u>SUPERFICIE (Hectáreas)</u>				<u>% Sobredeclaración (1)</u>
	<u>Declarada admisible</u>	<u>Comprometida</u>	<u>Declarada Reducida(3)</u>	<u>Resuelta</u>	
OLIVAR EN PENDIENTE	5,86		3,19	3,19	0,00
OLIVAR	6,85		5,60	5,60	0,00
TOTAL	12,71	8,79	8,79	8,79	

% PENALIZACIÓN**IMPORTE (Euros)**

<u>Admisibilidad (2)</u>	<u>Presentación tardía</u>	<u>Omisión declaración</u>	<u>Condicionalidad</u>	<u>Pago realizado</u>	<u>Calculado(4)</u>	<u>FEADER(EJE2)</u>	<u>MAGRAMA</u>	<u>CAPDER</u>	<u>Total</u>
20,00	0,00	0,00	0,00			1.055,67	96,72	167,21	1.319,60
				A pagar		496,78	45,52	78,68	620,98
				TOTAL	2.425,73	1.552,45	142,24	245,89	1.940,58

RECINTOS

<u>REFERENCIA SIGPAC</u>	<u>CULTIVO</u>	<u>S/R</u>	<u>CONV.</u>	<u>GRUPO PAGO</u>	<u>Declarada admisible</u>	<u>SUPERFICIE (Hectáreas)</u>		
					<u>Conv. SIGPAC</u>	<u>Control C.(5)</u>	<u>Determinada</u>	<u>Certificada</u>
23-037-002-00080-001	101000	S	NO	OLIVAR EN PENDIENTE	0,11		0,09	0,09
23-037-002-00092-001	101000	S	NO	OLIVAR EN PENDIENTE	0,87		0,85	0,85
23-037-007-00088-001	101000	S	NO	OLIVAR	0,45		0,36	0,36
23-037-007-00143-002	101000	S	NO	OLIVAR	2,48		2,39	2,39
23-037-007-00216-002	101000	S	NO	OLIVAR	0,76		0,60	0,60
23-037-007-00217-001	101000	S	NO	OLIVAR	0,72		0,55	0,79
23-037-007-00302-001	101000	S	NO	OLIVAR EN PENDIENTE	1,22		1,08	1,08
23-037-008-00054-001	101000	S	NO	OLIVAR	1,42		1,42	1,42
23-037-008-00056-002	101000	S		OLIVAR	0,03		0,03	0,00
23-037-008-00139-001	101000	S		OLIVAR	0,01		0,01	0,00
23-037-012-00402-001	101000	S		OLIVAR EN PENDIENTE	0,01		0,01	0,00
23-037-012-00403-001	101000	S	NO	OLIVAR EN PENDIENTE	0,49		0,49	0,53
23-037-012-00403-002	101000	S		OLIVAR EN PENDIENTE	0,09		0,09	0,00
23-037-012-00403-003	101000	S		OLIVAR EN PENDIENTE	0,32		0,32	0,00
23-037-013-00329-002	101000	S	NO	OLIVAR	0,27		0,24	0,24
23-037-013-00331-001	101000	S	NO	OLIVAR EN PENDIENTE	0,26		0,26	0,26

INCIDENCIA DESCRIPCIÓN

73103 El recinto declarado no cumple con las normas de producción ecológica (compromiso anexo 1, Orden 24 marzo 2011)

Recinto:23-037-002-00408-001 Cultivo:101000 OLIVAR-SIN VARIEDAD Secano
 Recinto:23-037-007-00291-001 Cultivo:101000 OLIVAR-SIN VARIEDAD Secano
 Recinto:23-037-008-00056-002 Cultivo:101000 OLIVAR-SIN VARIEDAD Secano
 Recinto:23-037-008-00139-001 Cultivo:101000 OLIVAR-SIN VARIEDAD Secano
 Recinto:23-037-012-00402-001 Cultivo:101000 OLIVAR-SIN VARIEDAD Secano
 Recinto:23-037-012-00403-002 Cultivo:101000 OLIVAR-SIN VARIEDAD Secano
 Recinto:23-037-012-00403-003 Cultivo:101000 OLIVAR-SIN VARIEDAD Secano

73104 Recinto declarado que no cumple en su totalidad con las normas de producción ecológica (compromiso anexo 1, Orden 24 marzo 2011)

Recinto:23-037-002-00080-001 Cultivo:101000 OLIVAR-SIN VARIEDAD Secano Sup. Declarada:0,11 Sup. Certificada:0,09
 Recinto:23-037-002-00092-001 Cultivo:101000 OLIVAR-SIN VARIEDAD Secano Sup. Declarada:0,87 Sup. Certificada:0,85
 Recinto:23-037-007-00088-001 Cultivo:101000 OLIVAR-SIN VARIEDAD Secano Sup. Declarada:0,45 Sup. Certificada:0,36
 Recinto:23-037-007-00143-002 Cultivo:101000 OLIVAR-SIN VARIEDAD Secano Sup. Declarada:2,48 Sup. Certificada:2,39
 Recinto:23-037-007-00216-002 Cultivo:101000 OLIVAR-SIN VARIEDAD Secano Sup. Declarada:0,76 Sup. Certificada:0,6
 Recinto:23-037-007-00237-001 Cultivo:101000 OLIVAR-SIN VARIEDAD Secano Sup. Declarada:0,37 Sup. Certificada:0,35
 Recinto:23-037-007-00302-001 Cultivo:101000 OLIVAR-SIN VARIEDAD Secano Sup. Declarada:1,22 Sup. Certificada:1,08
 Recinto:23-037-013-00329-002 Cultivo:101000 OLIVAR-SIN VARIEDAD Secano Sup. Declarada:0,27 Sup. Certificada:0,24

73106 Recinto declarado no comprometido

Recinto:23-037-002-00408-001 Cultivo:101000 OLIVAR-SIN VARIEDAD Secano
 Recinto:23-037-007-00237-001 Cultivo:101000 OLIVAR-SIN VARIEDAD Secano
 Recinto:23-037-007-00238-001 Cultivo:101000 OLIVAR-SIN VARIEDAD Secano
 Recinto:23-037-007-00240-001 Cultivo:101000 OLIVAR-SIN VARIEDAD Secano
 Recinto:23-037-007-00241-001 Cultivo:101000 OLIVAR-SIN VARIEDAD Secano
 Recinto:23-037-007-00243-001 Cultivo:101000 OLIVAR-SIN VARIEDAD Secano

1. Reducciones previstas por sobredeclaración, artículo 16 del Reglamento (UE) nº 65/2011

2. Resolución de 3 de agosto de 2012 de la Dirección General de Fondos Agrarios (BOJA nº 159, 14 de agosto de 2012)

3. Superficie declarada admisible tras el ajuste con la conversión SIGPAC para el grupo de pago de herbáceos.

4. Menor valor entre la superficie declarada admisible tras el ajuste con la conversión SIGPAC y la comprometida admisible para el resto de grupos de pago

5. Se calcula sobre la superficie declarada reducida

6. Superficie de cultivo válido para la ayuda determinada en campo para el grupo de pago de herbáceos.

7. Superficie de cultivo válido para la ayuda determinada en campo tras el ajuste con la superficie comprometida admisible para el resto de grupos de pago

* Ayuda cofinanciada a través del Plan de Reestructuración del Tabaco de Andalucía contemplado en el Programa de Desarrollo Rural de Andalucía (2007-2013)

INCIDENCIA DESCRIPCIÓN

Recinto:23-037-007-00244-001 Cultivo:101000 OLIVAR-SIN VARIEDAD Secano
 Recinto:23-037-007-00245-001 Cultivo:101000 OLIVAR-SIN VARIEDAD Secano
 Recinto:23-037-007-00250-001 Cultivo:101000 OLIVAR-SIN VARIEDAD Secano
 Recinto:23-037-007-00291-001 Cultivo:101000 OLIVAR-SIN VARIEDAD Secano
 Recinto:23-037-010-00113-001 Cultivo:101000 OLIVAR-SIN VARIEDAD Secano
 Recinto:23-037-010-00211-001 Cultivo:101000 OLIVAR-SIN VARIEDAD Secano

<u>Id. Com</u>	<u>Compromiso</u>	<u>% admisibilidad</u>
C1_03	Cumplir con las normas de producción establecidas en el Reglamento (CE) nº 834/2007, del Consejo, de 28 de junio de 2007, que regula la producción ecológica.	20,00

<u>APELLIDOS Y NOMBRE / RAZÓN SOCIAL</u>	<u>NIF</u>	<u>EXPEDIENTE</u>	<u>ANUALIDAD DE PAGO</u>
GADOR MOYA ESPEJO Y OTRO C.B.	E23585953	6048989	4ª

Resumen de superficies

<u>GRUPO DE PAGO</u>	<u>SUPERFICIE (Hectáreas)</u>				<u>% Sobredeclaración (1)</u>
	<u>Declarada admisible</u>	<u>Comprometida</u>	<u>Declarada Reducida(3)</u>	<u>Resuelta</u>	
OLIVAR EN PENDIENTE	1,91		1,91	1,91	0,00
TOTAL	1,91	1,91	1,91	1,91	

% PENALIZACIÓN**IMPORTE (Euros)**

<u>Admisibilidad (2)</u>	<u>Presentación tardía</u>	<u>Omisión declaración</u>	<u>Condicionalidad</u>	<u>Calculado(4)</u>	<u>FEADER(EJE2)</u>	<u>MAGRAMA</u>	<u>CAPDER</u>	<u>Total</u>
10,00	0,00	0,00	0,00	Pago realizado	311,74	28,56	49,37	389,67
				A pagar	146,70	13,44	23,24	183,38
				TOTAL	636,72	458,44	42,00	573,05

RECINTOS

<u>REFERENCIA SIGPAC</u>	<u>CULTIVO S/R</u>	<u>CONV.</u>	<u>GRUPO PAGO</u>	<u>SUPERFICIE (Hectáreas)</u>				
				<u>Declarada admisible</u>	<u>Conv. SIGPAC</u>	<u>Control C.(5)</u>	<u>Determinada</u>	<u>Certificada</u>
23-003-020-00073-001	101000 S	NO	OLIVAR EN PENDIENTE	0,01	0,01		0,01	0,01
23-003-020-00076-001	101000 S	NO	OLIVAR EN PENDIENTE	1,65	1,65		1,65	1,65
23-003-020-00077-001	101000 S	NO	OLIVAR EN PENDIENTE	0,23	0,23		0,23	0,23
23-003-020-00084-001	101000 S		OLIVAR EN PENDIENTE	0,02	0,02		0,02	0,00

INCIDENCIA DESCRIPCIÓN

73103 El recinto declarado no cumple con las normas de producción ecológica (compromiso anexo 1, Orden 24 marzo 2011)
 Recinto:23-003-020-00084-001 Cultivo:101000 OLIVAR-SIN VARIEDAD Secano

<u>Id. Com</u>	<u>Compromiso</u>	<u>% admisibilidad</u>
C1_03	Cumplir con las normas de producción establecidas en el Reglamento (CE) nº 834/2007, del Consejo, de 28 de junio de 2007, que regula la producción ecológica.	10,00



1. Reducciones previstas por sobredeclaración, artículo 16 del Reglamento (UE) nº 65/2011

2. Resolución de 3 de agosto de 2012 de la Dirección General de Fondos Agrarios (BOJA nº 159, 14 de agosto de 2012)

3. Superficie declarada admisible tras el ajuste con la conversión SIGPAC para el grupo de pago de herbáceos.

Menor valor entre la superficie declarada admisible tras el ajuste con la conversión SIGPAC y la comprometida admisible para el resto de grupos de pago

4. Se calcula sobre la superficie declarada reducida

5. Superficie de cultivo válido para la ayuda determinada en campo para el grupo de pago de herbáceos.

Superficie de cultivo válido para la ayuda determinada en campo tras el ajuste con la superficie comprometida admisible para el resto de grupos de pago

* Ayuda cofinanciada a través del Plan de Reestructuración del Tabaco de Andalucía contemplado en el Programa de Desarrollo Rural de Andalucía (2007-2013)

<u>APELLIDOS Y NOMBRE / RAZÓN SOCIAL</u>	<u>NIF</u>	<u>EXPEDIENTE</u>	<u>ANUALIDAD DE PAGO</u>
GANDARAS MARTIN MARIA VICTORIA	51589645R	6063837	4ª

Resumen de superficies

<u>GRUPO DE PAGO</u>	<u>SUPERFICIE (Hectáreas)</u>				<u>% Sobredeclaración (1)</u>
	<u>Declarada admisible</u>	<u>Comprometida</u>	<u>Declarada Reducida(3)</u>	<u>Resuelta</u>	
OLIVAR EN PENDIENTE	11,92		11,92	11,92	0,00
TOTAL	11,92	11,92	11,92	11,92	

% PENALIZACIÓN**IMPORTE (Euros)**

<u>Admisibilidad (2)</u>	<u>Presentación tardía</u>	<u>Omisión declaración</u>	<u>Condicionalidad</u>		<u>Calculado(4)</u>	<u>FEADER(EJE2)</u>	<u>MAGRAMA</u>	<u>CAPDER</u>	<u>Total</u>
20,00	0,00	0,00	0,00	Pago realizado		1.729,34	158,45	273,87	2.161,66
				A pagar		813,81	74,57	128,88	1.017,26
				TOTAL	3.973,65	2.543,15	233,02	402,75	3.178,92

RECINTOS

<u>REFERENCIA SIGPAC</u>	<u>CULTIVO S/R</u>	<u>CONV.</u>	<u>GRUPO PAGO</u>	<u>SUPERFICIE (Hectáreas)</u>			
				<u>Declarada admisible</u>	<u>Conv. SIGPAC</u>	<u>Control C.(5)</u>	<u>Determinada Certificada</u>
23-024-049-00031-002	101000 S	NO	OLIVAR EN PENDIENTE	1,95		1,95	2,07
23-024-049-00032-001	101000 S	NO	OLIVAR EN PENDIENTE	9,90		9,90	9,85
23-024-049-00032-003	101000 S		OLIVAR EN PENDIENTE	0,07		0,07	0,00

INCIDENCIA DESCRIPCIÓN

73103	El recinto declarado no cumple con las normas de producción ecológica (compromiso anexo 1, Orden 24 marzo 2011) Recinto:23-024-049-00032-003 Cultivo:101000 OLIVAR-SIN VARIEDAD Secano
73104	Recinto declarado que no cumple en su totalidad con las normas de producción ecológica (compromiso anexo 1, Orden 24 marzo 2011) Recinto:23-024-049-00032-001 Cultivo:101000 OLIVAR-SIN VARIEDAD Secano Sup. Declarada:9,9 Sup. Certificada:9,85

<u>Id. Com</u>	<u>Compromiso</u>	<u>% admisibilidad</u>
C1_03	Cumplir con las normas de producción establecidas en el Reglamento (CE) nº 834/2007, del Consejo, de 28 de junio de 2007, que regula la producción ecológica.	20,00



1. Reducciones previstas por sobredeclaración, artículo 16 del Reglamento (UE) nº 65/2011

2. Resolución de 3 de agosto de 2012 de la Dirección General de Fondos Agrarios (BOJA nº 159, 14 de agosto de 2012)

3. Superficie declarada admisible tras el ajuste con la conversión SIGPAC para el grupo de pago de herbáceos.

Menor valor entre la superficie declarada admisible tras el ajuste con la conversión SIGPAC y la comprometida admisible para el resto de grupos de pago

4. Se calcula sobre la superficie declarada reducida

5. Superficie de cultivo válido para la ayuda determinada en campo para el grupo de pago de herbáceos.

Superficie de cultivo válido para la ayuda determinada en campo tras el ajuste con la superficie comprometida admisible para el resto de grupos de pago

* Ayuda cofinanciada a través del Plan de Reestructuración del Tabaco de Andalucía contemplado en el Programa de Desarrollo Rural de Andalucía (2007-2013)

<u>APELLIDOS Y NOMBRE / RAZÓN SOCIAL</u>	<u>NIF</u>	<u>EXPEDIENTE</u>	<u>ANUALIDAD DE PAGO</u>
GARCIA FERNANDEZ ELIAS	75066170N	6069660	6ª

Resumen de superficies

<u>GRUPO DE PAGO</u>	<u>SUPERFICIE (Hectáreas)</u>				<u>% Sobredeclaración (1)</u>
	<u>Declarada admisible</u>	<u>Comprometida</u>	<u>Declarada Reducida(3)</u>	<u>Resuelta</u>	
ALFALFA	0,74		0,00	0,00	100,00
TOTAL	0,74	0,00	0,00	0,00	

Resumen de superficies

<u>GRUPO DE PAGO</u>	<u>SUPERFICIE (Hectáreas)</u>				<u>% Sobredeclaración (1)</u>
	<u>Declarada admisible</u>	<u>Comprometida</u>	<u>Declarada Reducida(3)</u>	<u>Resuelta</u>	
HERBACEOS	59,30		53,31	53,31	0,00
TOTAL	59,30		53,31	53,31	

% PENALIZACIÓN**IMPORTE (Euros)**

<u>Admisibilidad (2)</u>	<u>Presentación tardía</u>	<u>Omisión declaración</u>	<u>Condicionalidad</u>	<u>Pago realizado</u>	<u>Calculado(4)</u>	<u>FEADER(EJE2)</u>	<u>MAGRAMA</u>	<u>CAPDER</u>	<u>Total</u>
0,00	0,00	0,00	0,00			4.315,21	395,38	683,42	5.394,01
				A pagar		2.735,78	250,67	433,28	3.419,73
				TOTAL	8.813,74	7.050,99	646,05	1.116,70	8.813,74

RECINTOS

<u>REFERENCIA SIGPAC</u>	<u>CULTIVO</u>	<u>S/R</u>	<u>CONV.</u>	<u>GRUPO PAGO</u>	<u>Declarada admisible</u>	<u>SUPERFICIE (Hectáreas)</u>		
					<u>Conv. SIGPAC</u>	<u>Control C.(5)</u>	<u>Determinada</u>	<u>Certificada</u>
23-078-013-00361-001	5000	R	NO	HERBACEOS	0,13		0,12	0,13
23-078-013-00378-001	5000	R	NO	HERBACEOS	0,13		0,13	0,13
23-078-013-00379-001	5000	R	NO	HERBACEOS	0,13		0,13	0,13
23-078-013-00402-001	5000	R	NO	HERBACEOS	0,14		0,14	0,14
23-078-013-00901-001	5000	R	NO	HERBACEOS	0,15		0,15	0,17
23-078-013-00902-001	5000	R	NO	HERBACEOS	0,09		0,09	0,09
23-078-014-00043-001	8000	R	NO	HERBACEOS	1,60		1,60	1,60
23-078-014-00045-001	242000	S	NO	HERBACEOS	0,42		0,42	0,45
23-078-014-00288-001	1000	R	NO	HERBACEOS	0,29		0,29	0,30
23-078-014-00289-001	1000	R	NO	HERBACEOS	0,26		0,26	0,26
23-078-014-00446-001	1000	R	NO	HERBACEOS	0,36		0,36	0,36
23-078-014-00527-001	1000	R	NO	HERBACEOS	0,20		0,20	0,20
23-078-017-00249-001	6000	S	NO	HERBACEOS	1,68		1,68	1,73
23-078-017-00260-001	6000	S	NO	HERBACEOS	1,28		1,28	1,47
23-078-019-00004-001	1000	S	NO	HERBACEOS	1,25		1,25	1,36
23-078-019-00005-001	1000	S	NO	HERBACEOS	0,56		0,56	1,12
23-078-019-00006-001	1000	S	NO	HERBACEOS	0,43		0,43	0,72
23-078-019-00007-001	1000	S	NO	HERBACEOS	0,64		0,64	0,98
23-078-019-00008-001	1000	S	NO	HERBACEOS	0,46		0,46	0,74
23-078-019-00009-001	1000	S	NO	HERBACEOS	0,20		0,17	0,36
23-078-019-00011-001	1000	S	NO	HERBACEOS	0,24		0,24	0,41
23-078-019-00012-001	1000	S	NO	HERBACEOS	0,25		0,25	0,27
23-078-019-00014-001	1000	S	NO	HERBACEOS	0,37		0,37	0,65
23-078-019-00015-001	1000	S	NO	HERBACEOS	0,37		0,37	0,60
23-078-019-00016-001	1000	S	NO	HERBACEOS	0,59		0,59	0,59
23-078-019-00017-002	1000	S	NO	HERBACEOS	0,35		0,01	0,50
23-078-019-00018-001	1000	S	NO	HERBACEOS	5,27		5,27	5,28
23-078-019-00018-003	1000	S	NO	HERBACEOS	2,58		2,58	5,16
23-078-019-00019-001	1000	S	NO	HERBACEOS	0,61		0,61	0,64
23-078-019-00025-001	1000	S	NO	HERBACEOS	0,36		0,36	0,36
23-078-019-00026-001	1000	S	NO	HERBACEOS	0,85		0,85	0,86
23-078-019-00027-001	1000	S	NO	HERBACEOS	1,12		1,12	1,14
23-078-019-00028-003	1000	S	NO	HERBACEOS	0,23		0,23	0,23
23-078-019-00129-001	1000	S	NO	HERBACEOS	0,24		0,24	0,30
23-078-019-00130-001	1000	S	NO	HERBACEOS	0,18		0,18	0,22

1. Reducciones previstas por sobredeclaración, artículo 16 del Reglamento (UE) nº 65/2011

2. Resolución de 3 de agosto de 2012 de la Dirección General de Fondos Agrarios (BOJA nº 159, 14 de agosto de 2012)

3. Superficie declarada admisible tras el ajuste con la conversión SIGPAC para el grupo de pago de herbáceos.

4. Menor valor entre la superficie declarada admisible tras el ajuste con la conversión SIGPAC y la comprometida admisible para el resto de grupos de pago

5. Se calcula sobre la superficie declarada reducida

6. Superficie de cultivo válido para la ayuda determinada en campo para el grupo de pago de herbáceos.

7. Superficie de cultivo válido para la ayuda determinada en campo tras el ajuste con la superficie comprometida admisible para el resto de grupos de pago

* Ayuda cofinanciada a través del Plan de Reestructuración del Tabaco de Andalucía contemplado en el Programa de Desarrollo Rural de Andalucía (2007-2013)

RECINTOS

REFERENCIA SIGPAC	CULTIVO	S/R	CONV.	GRUPO PAGO	Declarada admisible	SUPERFICIE (Hectáreas)		
						Conv. SIGPAC	Control C.(5)	Determinada Certificada
23-078-020-00084-004	1000	S	NO	HERBACEOS	2,97		2,97	2,98
23-078-022-00219-001	1000	S	NO	HERBACEOS	0,51		0,51	0,51
23-078-022-00228-001	1000	S	NO	HERBACEOS	2,05		2,05	2,64
23-078-029-00306-004	5000	R	NO	HERBACEOS	0,12		0,12	0,12
23-078-029-00550-001	5000	R	NO	HERBACEOS	0,07		0,07	0,07
23-078-029-00592-001	5000	R	NO	HERBACEOS	0,17		0,17	0,17
23-078-034-00004-001	1000	S	NO	HERBACEOS	1,53		1,53	1,57
23-078-034-00005-001	1000	S	NO	HERBACEOS	1,11		1,11	1,13
23-078-034-00115-001	1000	S	NO	HERBACEOS	0,38		0,38	0,38
23-078-034-00116-001	1000	S	NO	HERBACEOS	0,11		0,11	0,11
23-078-034-00117-001	1000	S	NO	HERBACEOS	0,31		0,31	0,31
23-078-034-00151-001	1000	S	NO	HERBACEOS	0,30		0,30	0,30
23-078-034-00152-001	1000	S	NO	HERBACEOS	0,33		0,33	0,33
23-078-034-00154-001	1000	S	NO	HERBACEOS	0,63		0,63	0,63
23-078-034-00158-001	1000	S	NO	HERBACEOS	0,42		0,42	0,42
23-078-034-00159-001	1000	S	NO	HERBACEOS	0,62		0,62	0,65
23-078-034-00166-001	1000	S	NO	HERBACEOS	0,46		0,46	0,46
23-078-034-00168-001	1000	S	NO	HERBACEOS	0,51		0,51	0,51
23-078-034-00169-001	1000	S	NO	HERBACEOS	0,41		0,41	0,41
23-078-034-00170-001	1000	S	NO	HERBACEOS	0,23		0,23	0,23
23-078-034-00174-001	1000	S	NO	HERBACEOS	0,32		0,32	0,32
23-078-034-00175-001	1000	S	NO	HERBACEOS	0,40		0,40	0,40
23-078-034-00176-001	1000	S	NO	HERBACEOS	0,72		0,72	0,72
23-078-034-00177-001	1000	S	NO	HERBACEOS	0,31		0,31	0,31
23-078-034-00178-001	1000	S	NO	HERBACEOS	0,30		0,30	0,30
23-078-034-00180-001	1000	S	NO	HERBACEOS	0,38		0,38	0,73
23-078-034-00181-001	1000	S	NO	HERBACEOS	0,49		0,49	0,49
23-078-034-00196-001	1000	S	NO	HERBACEOS	0,40		0,40	0,40
23-078-034-00204-001	1000	S	NO	HERBACEOS	0,33		0,33	0,33
23-078-034-00214-002	1000	S	NO	HERBACEOS	0,69		0,69	0,69
23-078-034-00218-001	1000	S	NO	HERBACEOS	0,52		0,52	0,52
23-078-034-00219-001	1000	S	NO	HERBACEOS	0,24		0,24	0,24
23-078-034-00221-001	1000	S	NO	HERBACEOS	0,79		0,79	0,79
23-078-034-00222-001	1000	S	NO	HERBACEOS	1,34		1,34	1,34
23-078-034-00223-001	1000	S	NO	HERBACEOS	0,44		0,44	0,44
23-078-034-00224-001	1000	S	NO	HERBACEOS	0,24		0,24	0,24
23-078-034-00225-001	1000	S	NO	HERBACEOS	0,21		0,21	0,21
23-078-034-00226-001	1000	S	NO	HERBACEOS	0,36		0,36	0,36
23-078-034-00227-001	1000	S	NO	HERBACEOS	0,26		0,26	0,26
23-078-034-00229-001	1000	S	NO	HERBACEOS	0,42		0,42	0,42
23-078-034-00232-001	1000	S	NO	HERBACEOS	0,23		0,23	0,23
23-078-034-00239-001	1000	S	NO	HERBACEOS	0,84		0,84	0,86
23-078-034-00240-001	1000	S	NO	HERBACEOS	0,16		0,16	0,16
23-078-034-00241-001	1000	S	NO	HERBACEOS	0,33		0,33	0,33
23-078-034-00242-001	1000	S	NO	HERBACEOS	0,60		0,60	0,60
23-078-034-00243-001	1000	S	NO	HERBACEOS	0,28		0,28	0,28
23-078-034-00244-001	1000	S	NO	HERBACEOS	0,19		0,19	0,19
23-078-034-00245-001	1000	S	NO	HERBACEOS	0,39		0,38	0,39
23-078-034-00247-001	1000	S	NO	HERBACEOS	0,27		0,27	0,27
23-078-034-00250-001	1000	S	NO	HERBACEOS	0,52		0,52	0,52
23-078-034-00286-002	1000	S	NO	HERBACEOS	1,18		1,18	1,46
23-078-034-00288-001	1000	S	NO	HERBACEOS	0,65		0,65	0,72
23-078-034-00291-001	1000	S	NO	HERBACEOS	0,28		0,28	0,30
23-078-034-00292-001	1000	S	NO	HERBACEOS	0,52		0,52	0,54
23-078-034-00305-001	1000	S	NO	HERBACEOS	0,43		0,43	0,71
23-078-034-00306-002	1000	S	NO	HERBACEOS	0,29		0,29	0,31
23-078-034-00307-003	1000	S	NO	HERBACEOS	0,13		0,13	0,13

1. Reducciones previstas por sobredeclaración, artículo 16 del Reglamento (UE) nº 65/2011

2. Resolución de 3 de agosto de 2012 de la Dirección General de Fondos Agrarios (BOJA nº 159, 14 de agosto de 2012)

3. Superficie declarada admisible tras el ajuste con la conversión SIGPAC para el grupo de pago de herbáceos.

Menor valor entre la superficie declarada admisible tras el ajuste con la conversión SIGPAC y la comprometida admisible para el resto de grupos de pago

4. Se calcula sobre la superficie declarada reducida

5. Superficie de cultivo válido para la ayuda determinada en campo para el grupo de pago de herbáceos.

Superficie de cultivo válido para la ayuda determinada en campo tras el ajuste con la superficie comprometida admisible para el resto de grupos de pago

* Ayuda cofinanciada a través del Plan de Reestructuración del Tabaco de Andalucía contemplado en el Programa de Desarrollo Rural de Andalucía (2007-2013)

INCIDENCIA DESCRIPCIÓN

73103	El recinto declarado no cumple con las normas de producción ecológica (compromiso anexo 1, Orden 24 marzo 2011)			
	Recinto:23-078-020-00083-002	Cultivo:1000	TRIGO BLANDO-SIN VARIEDAD	Secano
73105	Cultivo, variedad, régimen y/o uso del recinto SIGPAC no compatible con la submedida (anexo 9, Orden 24 marzo 2011)			
	Recinto:23-078-019-00128-001	Cultivo:1000	TRIGO BLANDO-SIN VARIEDAD	Secano Uso Sigpac:PS
	Recinto:23-078-020-00061-005	Cultivo:1000	TRIGO BLANDO-SIN VARIEDAD	Secano Uso Sigpac:PS
	Recinto:23-078-020-00061-006	Cultivo:1000	TRIGO BLANDO-SIN VARIEDAD	Secano Uso Sigpac:PS
	Recinto:23-078-020-00061-007	Cultivo:1000	TRIGO BLANDO-SIN VARIEDAD	Secano Uso Sigpac:PS
	Recinto:23-078-020-00063-003	Cultivo:1000	TRIGO BLANDO-SIN VARIEDAD	Secano Uso Sigpac:PS
	Recinto:23-078-020-00083-002	Cultivo:1000	TRIGO BLANDO-SIN VARIEDAD	Secano Uso Sigpac:PS
	Recinto:23-078-020-00127-002	Cultivo:1000	TRIGO BLANDO-SIN VARIEDAD	Secano Uso Sigpac:PS
	Recinto:23-078-022-00153-001	Cultivo:1000	TRIGO BLANDO-SIN VARIEDAD	Secano Uso Sigpac:PS
	Recinto:23-078-022-00154-001	Cultivo:1000	TRIGO BLANDO-SIN VARIEDAD	Secano Uso Sigpac:PS
73106	Recinto declarado no comprometido			
	Recinto:23-078-012-00335-001	Cultivo:61000	ALFALFA-SIN VARIEDAD	Regadío
	Recinto:23-078-012-00706-001	Cultivo:5000	CEBADA-SIN VARIEDAD	Regadío
	Recinto:23-078-012-00709-001	Cultivo:5000	CEBADA-SIN VARIEDAD	Regadío
	Recinto:23-078-014-00047-002	Cultivo:8000	AVENA-SIN VARIEDAD	Regadío
	Recinto:23-078-014-00788-001	Cultivo:5000	CEBADA-SIN VARIEDAD	Secano
	Recinto:23-078-019-00010-001	Cultivo:1000	TRIGO BLANDO-SIN VARIEDAD	Secano
	Recinto:23-078-019-00013-001	Cultivo:1000	TRIGO BLANDO-SIN VARIEDAD	Secano
	Recinto:23-078-020-00060-005	Cultivo:1000	TRIGO BLANDO-SIN VARIEDAD	Secano
	Recinto:23-078-020-00061-005	Cultivo:1000	TRIGO BLANDO-SIN VARIEDAD	Secano
	Recinto:23-078-020-00061-006	Cultivo:1000	TRIGO BLANDO-SIN VARIEDAD	Secano
	Recinto:23-078-020-00061-007	Cultivo:1000	TRIGO BLANDO-SIN VARIEDAD	Secano
	Recinto:23-078-020-00062-001	Cultivo:1000	TRIGO BLANDO-SIN VARIEDAD	Secano
	Recinto:23-078-020-00063-003	Cultivo:1000	TRIGO BLANDO-SIN VARIEDAD	Secano
	Recinto:23-078-020-00083-002	Cultivo:1000	TRIGO BLANDO-SIN VARIEDAD	Secano
	Recinto:23-078-020-00127-002	Cultivo:1000	TRIGO BLANDO-SIN VARIEDAD	Secano
	Recinto:23-078-022-00153-001	Cultivo:1000	TRIGO BLANDO-SIN VARIEDAD	Secano
	Recinto:23-078-022-00154-001	Cultivo:1000	TRIGO BLANDO-SIN VARIEDAD	Secano
	Recinto:23-078-029-00547-001	Cultivo:5000	CEBADA-SIN VARIEDAD	Regadío
	Recinto:23-078-029-00551-001	Cultivo:5000	CEBADA-SIN VARIEDAD	Regadío



1. Reducciones previstas por sobredeclaración, artículo 16 del Reglamento (UE) nº 65/2011

2. Resolución de 3 de agosto de 2012 de la Dirección General de Fondos Agrarios (BOJA nº 159, 14 de agosto de 2012)

3. Superficie declarada admisible tras el ajuste con la conversión SIGPAC para el grupo de pago de herbáceos.

Menor valor entre la superficie declarada admisible tras el ajuste con la conversión SIGPAC y la comprometida admisible para el resto de grupos de pago

4. Se calcula sobre la superficie declarada reducida

5. Superficie de cultivo válido para la ayuda determinada en campo para el grupo de pago de herbáceos.

Superficie de cultivo válido para la ayuda determinada en campo tras el ajuste con la superficie comprometida admisible para el resto de grupos de pago

* Ayuda cofinanciada a través del Plan de Reestructuración del Tabaco de Andalucía contemplado en el Programa de Desarrollo Rural de Andalucía (2007-2013)

<u>APELLIDOS Y NOMBRE / RAZÓN SOCIAL</u>	<u>NIF</u>	<u>EXPEDIENTE</u>	<u>ANUALIDAD DE PAGO</u>
GARCIA FIERREZ ANTONIO	26022335C	6101123	4ª

Resumen de superficies

<u>GRUPO DE PAGO</u>	<u>SUPERFICIE (Hectáreas)</u>				<u>% Sobredeclaración (1)</u>
	<u>Declarada admisible</u>	<u>Comprometida</u>	<u>Declarada Reducida(3)</u>	<u>Resuelta</u>	
OLIVAR EN PENDIENTE	18,78		18,66	18,66	0,00
OLIVAR	3,59		3,59	3,59	0,00
TOTAL	22,37	22,25	22,25	22,25	

Resumen de superficies

<u>GRUPO DE PAGO</u>	<u>SUPERFICIE (Hectáreas)</u>				<u>% Sobredeclaración (1)</u>
	<u>Declarada admisible</u>	<u>Comprometida</u>	<u>Declarada Reducida(3)</u>	<u>Resuelta</u>	
HERBACEOS	22,31		20,96	20,96	0,00
TOTAL	22,31		20,96	20,96	

% PENALIZACIÓN**IMPORTE (Euros)**

<u>Admisibilidad (2)</u>	<u>Presentación tardía</u>	<u>Omisión declaración</u>	<u>Condicionalidad</u>		<u>Calculado(4)</u>	<u>FEADER(EJE2)</u>	<u>MAGRAMA</u>	<u>CAPDER</u>	<u>Total</u>
0,00	0,00	0,00	0,00	A pagar	10.559,15	8.447,32	773,99	1.337,84	10.559,15

RECINTOS

<u>REFERENCIA SIGPAC</u>	<u>CULTIVO</u>	<u>S/R</u>	<u>CONV.</u>	<u>GRUPO PAGO</u>	<u>Declarada admisible</u>	<u>SUPERFICIE (Hectáreas)</u>		
					<u>Conv. SIGPAC</u>	<u>Control C.(5)</u>	<u>Determinada</u>	<u>Certificada</u>
23-037-003-00036-001	101000	S	NO	OLIVAR EN PENDIENTE	0,95		0,95	0,95
23-037-003-00145-001	101000	S	NO	OLIVAR EN PENDIENTE	1,38		1,38	1,38
23-037-003-00155-011	101000	S	NO	OLIVAR EN PENDIENTE	1,11		1,11	1,11
23-037-003-00164-001	101000	S	NO	OLIVAR EN PENDIENTE	0,23		0,23	0,23
23-037-003-00201-001	101000	S	NO	OLIVAR EN PENDIENTE	0,03		0,03	0,03
23-037-003-00203-001	101000	S	NO	OLIVAR EN PENDIENTE	0,33		0,33	0,33
23-037-003-00221-001	101000	S	NO	OLIVAR EN PENDIENTE	1,08		1,08	1,08
23-037-003-00231-001	101000	S	NO	OLIVAR EN PENDIENTE	0,77		0,77	0,77
23-037-003-00583-002	101000	S	NO	OLIVAR EN PENDIENTE	0,15		0,15	0,15
23-037-003-00618-001	101000	S	NO	OLIVAR EN PENDIENTE	0,58		0,58	0,58
23-037-003-00628-001	101000	S	NO	OLIVAR EN PENDIENTE	0,40		0,40	0,40
23-037-003-00648-001	101000	S	NO	OLIVAR EN PENDIENTE	0,39		0,39	0,39
23-037-003-00658-001	101000	S	NO	OLIVAR EN PENDIENTE	0,46		0,46	0,46
23-037-003-00668-001	101000	S	NO	OLIVAR EN PENDIENTE	0,03		0,03	0,03
23-037-003-00693-001	101000	S	NO	OLIVAR EN PENDIENTE	0,65		0,65	0,65
23-037-003-00694-001	101000	S	NO	OLIVAR EN PENDIENTE	0,46		0,46	0,46
23-037-003-00705-001	101000	S	NO	OLIVAR EN PENDIENTE	0,52		0,47	0,52
23-037-004-00155-001	8000	S	NO	HERBACEOS	0,67		0,67	0,67
23-037-004-00156-001	8000	S	NO	HERBACEOS	0,39		0,39	0,39
23-037-004-00157-002	8000	S	NO	HERBACEOS	0,69		0,69	0,69
23-037-004-00162-002	8000	S	NO	HERBACEOS	0,03		0,03	0,03
23-037-004-00163-002	8000	S	NO	HERBACEOS	0,94		0,94	0,94
23-037-004-00166-001	8000	S	NO	HERBACEOS	1,01		1,01	1,01
23-037-004-00215-001	101000	S	NO	OLIVAR	0,01		0,01	0,01
23-037-004-00216-001	101000	S	NO	OLIVAR	0,65		0,65	0,65
23-037-004-00415-001	101000	S	NO	OLIVAR EN PENDIENTE	3,05		3,05	3,05
23-037-004-00438-001	8000	S	NO	HERBACEOS	1,45		1,45	1,50
23-037-004-00440-001	8000	S	NO	HERBACEOS	0,96		0,96	0,96
23-037-004-00483-001	8000	S	NO	HERBACEOS	0,33		0,33	0,33
23-037-004-00500-001	101000	S	NO	OLIVAR EN PENDIENTE	0,35		0,35	0,35
23-037-004-00506-002	8000	S	NO	HERBACEOS	1,25		1,24	1,25
23-037-004-00520-002	8000	S	NO	HERBACEOS	0,17		0,17	0,17
23-037-004-00520-003	8000	S	NO	HERBACEOS	0,20		0,20	0,20
23-037-004-00521-001	8000	S	NO	HERBACEOS	2,24		2,24	2,24
23-037-004-00522-001	8000	S	NO	HERBACEOS	2,97		2,97	2,97
23-037-004-00523-002	8000	S	NO	HERBACEOS	0,23		0,23	0,23

1. Reducciones previstas por sobredeclaración, artículo 16 del Reglamento (UE) nº 65/2011

2. Resolución de 3 de agosto de 2012 de la Dirección General de Fondos Agrarios (BOJA nº 159, 14 de agosto de 2012)

3. Superficie declarada admisible tras el ajuste con la conversión SIGPAC para el grupo de pago de herbáceos.

Menor valor entre la superficie declarada admisible tras el ajuste con la conversión SIGPAC y la comprometida admisible para el resto de grupos de pago

4. Se calcula sobre la superficie declarada reducida

5. Superficie de cultivo válido para la ayuda determinada en campo para el grupo de pago de herbáceos.

Superficie de cultivo válido para la ayuda determinada en campo tras el ajuste con la superficie comprometida admisible para el resto de grupos de pago

* Ayuda cofinanciada a través del Plan de Reestructuración del Tabaco de Andalucía contemplado en el Programa de Desarrollo Rural de Andalucía (2007-2013)

RECINTOS

REFERENCIA SIGPAC	CULTIVO	S/R	CONV.	GRUPO PAGO	Declarada admisible	SUPERFICIE (Hectáreas)		
						Conv. SIGPAC	Control C.(5)	Determinada Certificada
23-037-004-00523-003	8000	S	NO	HERBACEOS	1,20		1,20	1,20
23-037-004-00530-001	101000	S	NO	OLIVAR EN PENDIENTE	0,30		0,30	0,30
23-037-004-00535-001	8000	S	NO	HERBACEOS	0,81		0,81	0,81
23-037-004-00550-002	8000	S	NO	HERBACEOS	0,17		0,17	0,17
23-037-004-00551-001	8000	S	NO	HERBACEOS	0,84		0,84	0,84
23-037-004-00552-003	8000	S	NO	HERBACEOS	0,06		0,06	0,06
23-037-004-00552-004	8000	S	NO	HERBACEOS	0,28		0,28	0,28
23-037-004-00563-001	101000	S	NO	OLIVAR	0,24		0,24	0,24
23-037-004-00574-001	101000	S	NO	OLIVAR	2,69		2,69	2,69
23-037-004-00575-001	101000	S	NO	OLIVAR EN PENDIENTE	0,49		0,49	0,49
23-037-004-00608-001	101000	S	NO	OLIVAR EN PENDIENTE	1,13		1,13	1,13
23-037-004-00610-001	101000	S	NO	OLIVAR EN PENDIENTE	1,81		1,81	1,81
23-037-004-00613-002	8000	S	NO	HERBACEOS	0,24		0,24	0,24
23-037-004-00623-001	101000	S	NO	OLIVAR EN PENDIENTE	0,66		0,66	0,66
23-037-004-00666-001	8000	S	NO	HERBACEOS	2,19		2,19	2,19
23-037-004-00673-003	8000	S	NO	HERBACEOS	0,08		0,08	0,08
23-037-004-00673-004	8000	S	NO	HERBACEOS	1,57		1,57	1,57
23-037-004-00688-002	101000	S	NO	OLIVAR EN PENDIENTE	1,40		1,40	1,40

INCIDENCIA DESCRIPCIÓN

73103 El recinto declarado no cumple con las normas de producción ecológica (compromiso anexo 1, Orden 24 marzo 2011)

Recinto:23-037-004-00439-002 Cultivo:8000 AVENA-SIN VARIEDAD Secano

73106 Recinto declarado no comprometido

Recinto:23-037-003-00512-001 Cultivo:101000 OLIVAR-SIN VARIEDAD Secano

Recinto:23-037-004-00439-002 Cultivo:8000 AVENA-SIN VARIEDAD Secano

APELLIDOS Y NOMBRE / RAZÓN SOCIAL

GARCIA GARCIA PEDRO

NIF

26011015Q

EXPEDIENTE

6042080

ANUALIDAD DE PAGO

7ª

Resumen de superficies

GRUPO DE PAGO	Declarada admisible	SUPERFICIE (Hectáreas)			% Sobredeclaración (1)
		Comprometida	Declarada Reducida(3)	Resuelta	
OLIVAR EN PENDIENTE	9,41		9,20	9,20	0,00
TOTAL	9,41	9,20	9,20	9,20	

% PENALIZACIÓN**IMPORTE (Euros)**

Admisibilidad (2)	Presentación		Condicionalidad	A pagar	Calculado(4)	FEADER(EJE2)	MAGRAMA	CAPDER	Total
	tardía	Omisión declaración							
0,00	0,00	0,00	0,00		3.066,91	2.453,53	224,80	388,58	3.066,91

RECINTOS

REFERENCIA SIGPAC	CULTIVO	S/R	CONV.	GRUPO PAGO	Declarada admisible	SUPERFICIE (Hectáreas)		
						Conv. SIGPAC	Control C.(5)	Determinada Certificada
23-018-001-00099-004	101000	S	NO	OLIVAR EN PENDIENTE	2,11		2,10	2,11
23-018-017-00008-002	101000	S	NO	OLIVAR EN PENDIENTE	0,16		0,16	0,16
23-018-017-00008-005	101000	S	NO	OLIVAR EN PENDIENTE	1,13		1,13	1,13
23-018-017-09002-014	101000	S	NO	OLIVAR EN PENDIENTE	0,05		0,05	0,05
23-018-018-00135-003	101000	S	NO	OLIVAR EN PENDIENTE	1,59		1,59	1,59
23-018-022-00012-001	101000	S	NO	OLIVAR EN PENDIENTE	0,14		0,14	0,14
23-018-022-00013-002	101000	S	NO	OLIVAR EN PENDIENTE	4,23		4,23	4,23

1. Reducciones previstas por sobredeclaración, artículo 16 del Reglamento (UE) nº 65/2011

2. Resolución de 3 de agosto de 2012 de la Dirección General de Fondos Agrarios (BOJA nº 159, 14 de agosto de 2012)

3. Superficie declarada admisible tras el ajuste con la conversión SIGPAC para el grupo de pago de herbáceos.

Menor valor entre la superficie declarada admisible tras el ajuste con la conversión SIGPAC y la comprometida admisible para el resto de grupos de pago

4. Se calcula sobre la superficie declarada reducida

5. Superficie de cultivo válido para la ayuda determinada en campo para el grupo de pago de herbáceos.

Superficie de cultivo válido para la ayuda determinada en campo tras el ajuste con la superficie comprometida admisible para el resto de grupos de pago

* Ayuda cofinanciada a través del Plan de Reestructuración del Tabaco de Andalucía contemplado en el Programa de Desarrollo Rural de Andalucía (2007-2013)

<u>APELLIDOS Y NOMBRE / RAZÓN SOCIAL</u>	<u>NIF</u>	<u>EXPEDIENTE</u>	<u>ANUALIDAD DE PAGO</u>
GARCIA JIMENEZ FRANCISCO	26382226F	6037135	4ª

Resumen de superficies

<u>GRUPO DE PAGO</u>	<u>SUPERFICIE (Hectáreas)</u>				<u>% Sobredeclaración (1)</u>
	<u>Declarada admisible</u>	<u>Comprometida</u>	<u>Declarada Reducida(3)</u>	<u>Resuelta</u>	
OLIVAR EN PENDIENTE	2,66		2,66	2,66	0,00
TOTAL	2,66	2,66	2,66	2,66	

% PENALIZACIÓN**IMPORTE (Euros)**

<u>Admisibilidad (2)</u>	<u>Presentación tardía</u>	<u>Omisión declaración</u>	<u>Condicionalidad</u>		<u>Calculado(4)</u>	<u>FEADER(EJE2)</u>	<u>MAGRAMA</u>	<u>CAPDER</u>	<u>Total</u>
0,00	0,00	0,00	0,00	Pago realizado		482,39	44,20	76,39	602,98
				A pagar		227,01	20,80	35,95	283,76
				TOTAL	886,74	709,40	65,00	112,34	886,74

RECINTOS

<u>REFERENCIA SIGPAC</u>	<u>CULTIVO S/R</u>	<u>CONV.</u>	<u>GRUPO PAGO</u>	<u>Declarada admisible</u>	<u>SUPERFICIE (Hectáreas)</u>	<u>Conv. SIGPAC</u>	<u>Control C.(5)</u>	<u>Determinada</u>	<u>Certificada</u>
23-018-022-00393-001	101000 S	NO	OLIVAR EN PENDIENTE	2,66				2,66	2,72



1. Reducciones previstas por sobredeclaración, artículo 16 del Reglamento (UE) nº 65/2011

2. Resolución de 3 de agosto de 2012 de la Dirección General de Fondos Agrarios (BOJA nº 159, 14 de agosto de 2012)

3. Superficie declarada admisible tras el ajuste con la conversión SIGPAC para el grupo de pago de herbáceos.

4. Menor valor entre la superficie declarada admisible tras el ajuste con la conversión SIGPAC y la comprometida admisible para el resto de grupos de pago

5. Se calcula sobre la superficie declarada reducida

6. Superficie de cultivo válido para la ayuda determinada en campo para el grupo de pago de herbáceos.

7. Superficie de cultivo válido para la ayuda determinada en campo tras el ajuste con la superficie comprometida admisible para el resto de grupos de pago

* Ayuda cofinanciada a través del Plan de Reestructuración del Tabaco de Andalucía contemplado en el Programa de Desarrollo Rural de Andalucía (2007-2013)

<u>APELLIDOS Y NOMBRE / RAZÓN SOCIAL</u>	<u>NIF</u>	<u>EXPEDIENTE</u>	<u>ANUALIDAD DE PAGO</u>
GARCIA PADILLA FRANCISCO	25846556F	6048998	4ª

Resumen de superficies

<u>GRUPO DE PAGO</u>	<u>SUPERFICIE (Hectáreas)</u>				<u>% Sobredeclaración (1)</u>
	<u>Declarada admisible</u>	<u>Comprometida</u>	<u>Declarada Reducida(3)</u>	<u>Resuelta</u>	
OLIVAR EN PENDIENTE	4,94		4,94	4,94	0,00
OLIVAR	0,01		0,01	0,01	0,00
TOTAL	4,95	4,97	4,95	4,95	

% PENALIZACIÓN**IMPORTE (Euros)**

<u>Admisibilidad (2)</u>	<u>Presentación tardía</u>	<u>Omisión declaración</u>	<u>Condicionalidad</u>	<u>Pago realizado</u>	<u>Calculado(4)</u>	<u>FEADER(EJE2)</u>	<u>MAGRAMA</u>	<u>CAPDER</u>	<u>Total</u>
10,00	0,00	0,00	0,00			807,47	73,98	127,88	1.009,33
				A pagar		379,98	34,82	60,18	474,98
				TOTAL	1.649,23	1.187,45	108,80	188,06	1.484,31

RECINTOS

<u>REFERENCIA SIGPAC</u>	<u>CULTIVO</u>	<u>S/R</u>	<u>CONV.</u>	<u>GRUPO PAGO</u>	<u>SUPERFICIE (Hectáreas)</u>				
					<u>Declarada admisible</u>	<u>Conv. SIGPAC</u>	<u>Control C.(5)</u>	<u>Determinada</u>	<u>Certificada</u>
23-003-040-00364-002	101000	S	NO	OLIVAR EN PENDIENTE	0,85	0,85		0,85	0,85
23-003-040-00382-002	101000	S	NO	OLIVAR EN PENDIENTE	0,06	0,06		0,06	0,06
23-003-042-00500-001	101000	S		OLIVAR EN PENDIENTE	0,02	0,02		0,02	0,00
23-003-042-00505-001	101000	S	NO	OLIVAR EN PENDIENTE	1,01	1,01		1,01	1,06
23-003-042-00509-001	101000	S		OLIVAR EN PENDIENTE	0,07	0,07		0,07	0,00
23-003-042-00510-001	101000	S		OLIVAR EN PENDIENTE	0,02	0,02		0,02	0,00
23-003-043-00021-001	101000	S		OLIVAR EN PENDIENTE	0,08	0,08		0,08	0,00
23-003-043-00023-001	101000	S		OLIVAR EN PENDIENTE	0,03	0,03		0,03	0,00
23-003-043-00024-001	101000	S	NO	OLIVAR EN PENDIENTE	2,78	2,78		2,78	2,93
23-003-043-00025-001	101000	S		OLIVAR	0,01	0,01		0,01	0,00
23-003-043-00028-001	101000	S		OLIVAR EN PENDIENTE	0,02	0,02		0,02	0,00

INCIDENCIA DESCRIPCIÓN

73103 El recinto declarado no cumple con las normas de producción ecológica (compromiso anexo 1, Orden 24 marzo 2011)

Recinto:23-003-042-00500-001 Cultivo:101000 OLIVAR-SIN VARIEDAD Secano
 Recinto:23-003-042-00509-001 Cultivo:101000 OLIVAR-SIN VARIEDAD Secano
 Recinto:23-003-042-00510-001 Cultivo:101000 OLIVAR-SIN VARIEDAD Secano
 Recinto:23-003-043-00021-001 Cultivo:101000 OLIVAR-SIN VARIEDAD Secano
 Recinto:23-003-043-00023-001 Cultivo:101000 OLIVAR-SIN VARIEDAD Secano
 Recinto:23-003-043-00025-001 Cultivo:101000 OLIVAR-SIN VARIEDAD Secano
 Recinto:23-003-043-00028-001 Cultivo:101000 OLIVAR-SIN VARIEDAD Secano

<u>Id. Com</u>	<u>Compromiso</u>	<u>% admisibilidad</u>
C1_03	Cumplir con las normas de producción establecidas en el Reglamento (CE) nº 834/2007, del Consejo, de 28 de junio de 2007, que regula la producción ecológica.	10,00



1. Reducciones previstas por sobredeclaración, artículo 16 del Reglamento (UE) nº 65/2011

2. Resolución de 3 de agosto de 2012 de la Dirección General de Fondos Agrarios (BOJA nº 159, 14 de agosto de 2012)

3. Superficie declarada admisible tras el ajuste con la conversión SIGPAC para el grupo de pago de herbáceos.

Menor valor entre la superficie declarada admisible tras el ajuste con la conversión SIGPAC y la comprometida admisible para el resto de grupos de pago

4. Se calcula sobre la superficie declarada reducida

5. Superficie de cultivo válido para la ayuda determinada en campo para el grupo de pago de herbáceos.

Superficie de cultivo válido para la ayuda determinada en campo tras el ajuste con la superficie comprometida admisible para el resto de grupos de pago

* Ayuda cofinanciada a través del Plan de Reestructuración del Tabaco de Andalucía contemplado en el Programa de Desarrollo Rural de Andalucía (2007-2013)

<u>APELLIDOS Y NOMBRE / RAZÓN SOCIAL</u>	<u>NIF</u>	<u>EXPEDIENTE</u>	<u>ANUALIDAD DE PAGO</u>			
GONZALEZ MARTINEZ SANTIAGO	75054163B	6066995	7ª			
Resumen de superficies						
			SUPERFICIE (Hectáreas)			
GRUPO DE PAGO		<u>Declarada admisible</u>	<u>Comprometida</u>	<u>Declarada Reducida(3)</u>	<u>Resuelta</u>	<u>% Sobredeclaración (1)</u>
OLIVAR EN PENDIENTE		6,79		6,67	6,67	0,00
TOTAL		6,79	6,67	6,67	6,67	

% PENALIZACIÓN				IMPORTE (Euros)					
<u>Admisibilidad (2)</u>	<u>Presentación tardía</u>	<u>Omisión declaración</u>	<u>Condicionalidad</u>		<u>Calculado(4)</u>	<u>FEADER(EJE2)</u>	<u>MAGRAMA</u>	<u>CAPDER</u>	<u>Total</u>
0,00	0,00	0,00	0,00	A pagar	2.223,51	1.778,81	162,98	281,72	2.223,51

RECINTOS

<u>REFERENCIA SIGPAC</u>	<u>CULTIVO</u>	<u>S/R</u>	<u>CONV.</u>	<u>GRUPO PAGO</u>	SUPERFICIE (Hectáreas)				
					<u>Declarada admisible</u>	<u>Conv. SIGPAC</u>	<u>Control C.(5)</u>	<u>Determinada</u>	<u>Certificada</u>
23-071-010-00093-002	101000	S	NO	OLIVAR EN PENDIENTE	0,77			0,77	0,77
23-071-010-00094-001	101000	S	NO	OLIVAR EN PENDIENTE	0,05	0,06		0,05	0,05
23-071-010-00156-001	101000	S	NO	OLIVAR EN PENDIENTE	0,37			0,32	0,37
23-071-010-00161-002	101000	S	NO	OLIVAR EN PENDIENTE	0,31			0,31	0,31
23-071-010-00161-004	101000	S	NO	OLIVAR EN PENDIENTE	0,01			0,01	0,01
23-071-010-00162-002	101000	S	NO	OLIVAR EN PENDIENTE	0,39			0,39	0,39
23-071-010-00489-002	101000	S	NO	OLIVAR EN PENDIENTE	0,03			0,03	0,03
23-071-013-00192-001	101000	S	NO	OLIVAR EN PENDIENTE	0,29			0,28	0,29
23-071-013-00195-001	101000	S	NO	OLIVAR EN PENDIENTE	0,48			0,47	0,48
23-071-013-00196-001	101000	S	NO	OLIVAR EN PENDIENTE	0,40			0,40	0,40
23-071-013-00197-001	101000	S	NO	OLIVAR EN PENDIENTE	0,08			0,08	0,08
23-071-013-00198-001	101000	S	NO	OLIVAR EN PENDIENTE	0,30			0,25	0,30
23-071-013-00212-004	101000	S	NO	OLIVAR EN PENDIENTE	0,20			0,20	0,20
23-071-013-00218-001	101000	S	NO	OLIVAR EN PENDIENTE	0,02			0,02	0,02
23-071-013-00220-002	101000	S	NO	OLIVAR EN PENDIENTE	0,75			0,75	0,75
23-071-013-00227-001	101000	S	NO	OLIVAR EN PENDIENTE	0,02			0,02	0,02
23-071-013-00426-002	101000	S	NO	OLIVAR EN PENDIENTE	1,57			1,57	1,57
23-071-013-00491-001	101000	S	NO	OLIVAR EN PENDIENTE	0,25			0,25	0,25
23-071-013-00493-001	101000	S	NO	OLIVAR EN PENDIENTE	0,11			0,11	0,11
23-071-013-00510-001	101000	S	NO	OLIVAR EN PENDIENTE	0,39			0,39	0,39



1. Reducciones previstas por sobredeclaración, artículo 16 del Reglamento (UE) nº 65/2011

2. Resolución de 3 de agosto de 2012 de la Dirección General de Fondos Agrarios (BOJA nº 159, 14 de agosto de 2012)

3. Superficie declarada admisible tras el ajuste con la conversión SIGPAC para el grupo de pago de herbáceos.

Menor valor entre la superficie declarada admisible tras el ajuste con la conversión SIGPAC y la comprometida admisible para el resto de grupos de pago

4. Se calcula sobre la superficie declarada reducida

5. Superficie de cultivo válido para la ayuda determinada en campo para el grupo de pago de herbáceos.

Superficie de cultivo válido para la ayuda determinada en campo tras el ajuste con la superficie comprometida admisible para el resto de grupos de pago

* Ayuda cofinanciada a través del Plan de Reestructuración del Tabaco de Andalucía contemplado en el Programa de Desarrollo Rural de Andalucía (2007-2013)

<u>APellidos y nombre / Razón social</u>	<u>NIF</u>	<u>EXPEDIENTE</u>	<u>ANUALIDAD DE PAGO</u>
GUERRERO CARDENAS ANTONIA	25986947Y	6102712	6ª

Resumen de superficies

<u>GRUPO DE PAGO</u>	<u>SUPERFICIE (Hectáreas)</u>				<u>% Sobredeclaración (1)</u>
	<u>Declarada admisible</u>	<u>Comprometida</u>	<u>Declarada Reducida(3)</u>	<u>Resuelta</u>	
OLIVAR EN PENDIENTE	1,44		1,44	1,44	0,00
TOTAL	1,44	1,44	1,44	1,44	

% PENALIZACIÓN**IMPORTE (Euros)**

<u>Admisibilidad (2)</u>	<u>Presentación tardía</u>	<u>Omisión declaración</u>	<u>Condicionalidad</u>		<u>Calculado(4)</u>	<u>FEADER(EJE2)</u>	<u>MAGRAMA</u>	<u>CAPDER</u>	<u>Total</u>
0,00	0,00	0,00	0,00	Pago realizado		261,14	23,93	41,36	326,43
				A pagar		122,89	11,26	19,46	153,61
				TOTAL	480,04	384,03	35,19	60,82	480,04

RECINTOS

<u>REFERENCIA SIGPAC</u>	<u>CULTIVO S/R</u>	<u>CONV.</u>	<u>GRUPO PAGO</u>	<u>Declarada admisible</u>	<u>SUPERFICIE (Hectáreas)</u>	<u>Conv. SIGPAC</u>	<u>Control C.(5)</u>	<u>Determinada</u>	<u>Certificada</u>
23-900-014-00040-003	101000	S	NO	OLIVAR EN PENDIENTE	1,44			1,44	1,63

<u>APellidos y nombre / Razón social</u>	<u>NIF</u>	<u>EXPEDIENTE</u>	<u>ANUALIDAD DE PAGO</u>
GUERRERO CARDENAS MARIA ROSARIO	25969513Y	6103890	6ª

Resumen de superficies

<u>GRUPO DE PAGO</u>	<u>SUPERFICIE (Hectáreas)</u>				<u>% Sobredeclaración (1)</u>
	<u>Declarada admisible</u>	<u>Comprometida</u>	<u>Declarada Reducida(3)</u>	<u>Resuelta</u>	
OLIVAR EN PENDIENTE	1,29		1,13	1,13	0,00
TOTAL	1,29	1,13	1,13	1,13	

% PENALIZACIÓN**IMPORTE (Euros)**

<u>Admisibilidad (2)</u>	<u>Presentación tardía</u>	<u>Omisión declaración</u>	<u>Condicionalidad</u>		<u>Calculado(4)</u>	<u>FEADER(EJE2)</u>	<u>MAGRAMA</u>	<u>CAPDER</u>	<u>Total</u>
0,00	0,00	0,00	0,00	Pago realizado		204,92	18,77	32,47	256,16
				A pagar		96,43	8,84	15,27	120,54
				TOTAL	376,70	301,35	27,61	47,74	376,70

RECINTOS

<u>REFERENCIA SIGPAC</u>	<u>CULTIVO S/R</u>	<u>CONV.</u>	<u>GRUPO PAGO</u>	<u>Declarada admisible</u>	<u>SUPERFICIE (Hectáreas)</u>	<u>Conv. SIGPAC</u>	<u>Control C.(5)</u>	<u>Determinada</u>	<u>Certificada</u>
23-900-014-00040-003	101000	S	NO	OLIVAR EN PENDIENTE	1,29			1,27	1,19

INCIDENCIA DESCRIPCIÓN

73104 Recinto declarado que no cumple en su totalidad con las normas de producción ecológica (compromiso anexo 1, Orden 24 marzo 2011)

Recinto:23-900-014-00040-003 Cultivo:101000 OLIVAR-SIN VARIEDAD Secano Sup. Declarada:1,29 Sup. Certificada:1,19



1. Reducciones previstas por sobredeclaración, artículo 16 del Reglamento (UE) nº 65/2011

2. Resolución de 3 de agosto de 2012 de la Dirección General de Fondos Agrarios (BOJA nº 159, 14 de agosto de 2012)

3. Superficie declarada admisible tras el ajuste con la conversión SIGPAC para el grupo de pago de herbáceos.

Menor valor entre la superficie declarada admisible tras el ajuste con la conversión SIGPAC y la comprometida admisible para el resto de grupos de pago

4. Se calcula sobre la superficie declarada reducida

5. Superficie de cultivo válido para la ayuda determinada en campo para el grupo de pago de herbáceos.

Superficie de cultivo válido para la ayuda determinada en campo tras el ajuste con la superficie comprometida admisible para el resto de grupos de pago

* Ayuda cofinanciada a través del Plan de Reestructuración del Tabaco de Andalucía contemplado en el Programa de Desarrollo Rural de Andalucía (2007-2013)

<u>APELLIDOS Y NOMBRE / RAZÓN SOCIAL</u>	<u>NIF</u>	<u>EXPEDIENTE</u>	<u>ANUALIDAD DE PAGO</u>
GUILLEN VALENZUELA ANTONIO JOSE	75124661Z	6052168	7ª

Resumen de superficies

<u>GRUPO DE PAGO</u>	<u>SUPERFICIE (Hectáreas)</u>				<u>% Sobredeclaración (1)</u>
	<u>Declarada admisible</u>	<u>Comprometida</u>	<u>Declarada Reducida(3)</u>	<u>Resuelta</u>	
OLIVAR EN PENDIENTE	3,29		2,71	2,71	0,00
TOTAL	3,29	2,71	2,71	2,71	

% PENALIZACIÓN**IMPORTE (Euros)**

<u>Admisibilidad (2)</u>	<u>Presentación tardía</u>	<u>Omisión declaración</u>	<u>Condicionalidad</u>		<u>Calculado(4)</u>	<u>FEADER(EJE2)</u>	<u>MAGRAMA</u>	<u>CAPDER</u>	<u>Total</u>
0,00	0,00	0,00	0,00	Pago realizado		491,46	45,03	77,83	614,32
				A pagar		231,27	21,19	36,63	289,09
				TOTAL		903,41	722,73	66,22	903,41

RECINTOS

<u>REFERENCIA SIGPAC</u>	<u>CULTIVO S/R</u>	<u>CONV.</u>	<u>GRUPO PAGO</u>	<u>SUPERFICIE (Hectáreas)</u>			
				<u>Declarada admisible</u>	<u>Conv. SIGPAC</u>	<u>Control C.(5)</u>	<u>Determinada Certificada</u>
23-012-073-00088-001	101000 S	NO	OLIVAR EN PENDIENTE	0,59		0,49	0,59
23-012-075-00059-002	101000 S	NO	OLIVAR EN PENDIENTE	2,70		2,22	2,70



1. Reducciones previstas por sobredeclaración, artículo 16 del Reglamento (UE) nº 65/2011

2. Resolución de 3 de agosto de 2012 de la Dirección General de Fondos Agrarios (BOJA nº 159, 14 de agosto de 2012)

3. Superficie declarada admisible tras el ajuste con la conversión SIGPAC para el grupo de pago de herbáceos.

Menor valor entre la superficie declarada admisible tras el ajuste con la conversión SIGPAC y la comprometida admisible para el resto de grupos de pago

4. Se calcula sobre la superficie declarada reducida

5. Superficie de cultivo válido para la ayuda determinada en campo para el grupo de pago de herbáceos.

Superficie de cultivo válido para la ayuda determinada en campo tras el ajuste con la superficie comprometida admisible para el resto de grupos de pago

* Ayuda cofinanciada a través del Plan de Reestructuración del Tabaco de Andalucía contemplado en el Programa de Desarrollo Rural de Andalucía (2007-2013)

<u>APELLIDOS Y NOMBRE / RAZÓN SOCIAL</u>	<u>NIF</u>	<u>EXPEDIENTE</u>	<u>ANUALIDAD DE PAGO</u>
GUTIERREZ MELGAREJO MARCOS JESUS	25917963E	6041783	7ª

Resumen de superficies

<u>GRUPO DE PAGO</u>	<u>SUPERFICIE (Hectáreas)</u>				<u>% Sobredeclaración (1)</u>
	<u>Declarada admisible</u>	<u>Comprometida</u>	<u>Declarada Reducida(3)</u>	<u>Resuelta</u>	
FRUTALES DE REGADIO	2,20		1,76	1,76	0,00
TOTAL	2,20	1,77	1,76	1,76	

% PENALIZACIÓN**IMPORTE (Euros)**

<u>Admisibilidad (2)</u>	<u>Presentación tardía</u>	<u>Omisión declaración</u>	<u>Condicionalidad</u>		<u>Calculado(4)</u>	<u>FEADER(EJE2)</u>	<u>MAGRAMA</u>	<u>CAPDER</u>	<u>Total</u>
25,00	0,00	0,00	0,00	Pago realizado		380,40	34,86	60,24	475,50
				A pagar		179,01	16,40	28,35	223,76
				TOTAL	932,34	559,41	51,26	88,59	699,26

RECINTOS

<u>REFERENCIA SIGPAC</u>	<u>CULTIVO</u>	<u>S/R</u>	<u>CONV.</u>	<u>GRUPO PAGO</u>	<u>SUPERFICIE (Hectáreas)</u>				
					<u>Declarada admisible</u>	<u>Conv. SIGPAC</u>	<u>Control C.(5)</u>	<u>Determinada Certificada</u>	
23-090-012-00448-002	110000	R	NO	FRUTALES DE REGADIO	0,72	0,72		0,72	0,72
23-090-012-00448-005	110000	R		FRUTALES DE REGADIO	0,43	0,43		0,43	0,00
23-090-012-00482-001	110000	R	NO	FRUTALES DE REGADIO	0,61			0,61	0,61

INCIDENCIA DESCRIPCIÓN

73103	El recinto declarado no cumple con las normas de producción ecológica (compromiso anexo 1, Orden 24 marzo 2011)		
	Recinto:23-090-012-00448-001	Cultivo:110000	CEREZOS-SIN VARIEDAD Regadío
	Recinto:23-090-012-00448-004	Cultivo:110000	CEREZOS-SIN VARIEDAD Regadío
	Recinto:23-090-012-00448-005	Cultivo:110000	CEREZOS-SIN VARIEDAD Regadío
	Recinto:23-090-012-00448-006	Cultivo:110000	CEREZOS-SIN VARIEDAD Regadío
73105	Cultivo, variedad, régimen y/o uso del recinto SIGPAC no compatible con la submedida (anexo 9, Orden 24 marzo 2011)		
	Recinto:23-090-012-00448-001	Cultivo:110000	CEREZOS-SIN VARIEDAD Regadío Uso Sigpac:TH
	Recinto:23-090-012-00448-004	Cultivo:110000	CEREZOS-SIN VARIEDAD Regadío Uso Sigpac:IM
	Recinto:23-090-012-00448-006	Cultivo:110000	CEREZOS-SIN VARIEDAD Regadío Uso Sigpac:IM
73106	Recinto declarado no comprometido		
	Recinto:23-090-011-00099-002	Cultivo:110000	CEREZOS-SIN VARIEDAD Regadío

<u>Id. Com</u>	<u>Compromiso</u>	<u>% admisibilidad</u>
C1_03	Cumplir con las normas de producción establecidas en el Reglamento (CE) nº 834/2007, del Consejo, de 28 de junio de 2007, que regula la producción ecológica.	25,00



1. Reducciones previstas por sobredeclaración, artículo 16 del Reglamento (UE) nº 65/2011

2. Resolución de 3 de agosto de 2012 de la Dirección General de Fondos Agrarios (BOJA nº 159, 14 de agosto de 2012)

3. Superficie declarada admisible tras el ajuste con la conversión SIGPAC para el grupo de pago de herbáceos.

4. Menor valor entre la superficie declarada admisible tras el ajuste con la conversión SIGPAC y la comprometida admisible para el resto de grupos de pago

5. Se calcula sobre la superficie declarada reducida

6. Superficie de cultivo válido para la ayuda determinada en campo para el grupo de pago de herbáceos.

7. Superficie de cultivo válido para la ayuda determinada en campo tras el ajuste con la superficie comprometida admisible para el resto de grupos de pago

* Ayuda cofinanciada a través del Plan de Reestructuración del Tabaco de Andalucía contemplado en el Programa de Desarrollo Rural de Andalucía (2007-2013)

<u>APELLIDOS Y NOMBRE / RAZÓN SOCIAL</u>	<u>NIF</u>	<u>EXPEDIENTE</u>	<u>ANUALIDAD DE PAGO</u>
GUZMAN DIAZ ANDRES	25974861H	6096740	7ª

Resumen de superficies

<u>GRUPO DE PAGO</u>	<u>SUPERFICIE (Hectáreas)</u>				<u>% Sobredeclaración (1)</u>
	<u>Declarada admisible</u>	<u>Comprometida</u>	<u>Declarada Reducida(3)</u>	<u>Resuelta</u>	
OLIVAR EN PENDIENTE	7,46		7,27	7,27	0,00
TOTAL	7,46	7,27	7,27	7,27	

% PENALIZACIÓN**IMPORTE (Euros)**

<u>Admisibilidad (2)</u>	<u>Presentación tardía</u>	<u>Omisión declaración</u>	<u>Condicionalidad</u>		<u>Calculado(4)</u>	<u>FEADER(EJE2)</u>	<u>MAGRAMA</u>	<u>CAPDER</u>	<u>Total</u>
0,00	0,00	0,00	0,00	Pago realizado		1.318,40	120,80	208,80	1.648,00
				A pagar		620,42	56,85	98,26	775,53
				TOTAL	2.423,53	1.938,82	177,65	307,06	2.423,53

RECINTOS

<u>REFERENCIA SIGPAC</u>	<u>CULTIVO S/R</u>	<u>CONV.</u>	<u>GRUPO PAGO</u>	<u>SUPERFICIE (Hectáreas)</u>			
				<u>Declarada admisible</u>	<u>Conv. SIGPAC</u>	<u>Control C.(5)</u>	<u>Determinada Certificada</u>
23-044-022-00212-001	101000 S	NO	OLIVAR EN PENDIENTE	0,22		0,22	0,22
23-044-022-00213-001	101000 S		OLIVAR EN PENDIENTE	0,01		0,01	0,00
23-044-022-00225-001	101000 S		OLIVAR EN PENDIENTE	0,01		0,01	0,00
23-044-022-00231-001	101000 S	NO	OLIVAR EN PENDIENTE	1,45		1,45	1,48
23-044-022-00232-001	101000 S	NO	OLIVAR EN PENDIENTE	3,98		3,96	3,96
23-044-023-00380-002	101000 S	NO	OLIVAR EN PENDIENTE	1,76		1,76	1,81

INCIDENCIA DESCRIPCIÓN

73103	El recinto declarado no cumple con las normas de producción ecológica (compromiso anexo 1, Orden 24 marzo 2011)		
	Recinto:23-044-022-00207-003	Cultivo:101000	OLIVAR-SIN VARIEDAD Secano
	Recinto:23-044-022-00213-001	Cultivo:101000	OLIVAR-SIN VARIEDAD Secano
	Recinto:23-044-022-00223-001	Cultivo:101000	OLIVAR-SIN VARIEDAD Secano
	Recinto:23-044-022-00225-001	Cultivo:101000	OLIVAR-SIN VARIEDAD Secano
73104	Recinto declarado que no cumple en su totalidad con las normas de producción ecológica (compromiso anexo 1, Orden 24 marzo 2011)		
	Recinto:23-044-022-00232-001	Cultivo:101000	OLIVAR-SIN VARIEDAD Secano Sup. Declarada:3,98 Sup. Certificada:3,96
73106	Recinto declarado no comprometido		
	Recinto:23-044-022-00207-003	Cultivo:101000	OLIVAR-SIN VARIEDAD Secano
	Recinto:23-044-022-00223-001	Cultivo:101000	OLIVAR-SIN VARIEDAD Secano



1. Reducciones previstas por sobredeclaración, artículo 16 del Reglamento (UE) nº 65/2011

2. Resolución de 3 de agosto de 2012 de la Dirección General de Fondos Agrarios (BOJA nº 159, 14 de agosto de 2012)

3. Superficie declarada admisible tras el ajuste con la conversión SIGPAC para el grupo de pago de herbáceos.

Menor valor entre la superficie declarada admisible tras el ajuste con la conversión SIGPAC y la comprometida admisible para el resto de grupos de pago

4. Se calcula sobre la superficie declarada reducida

5. Superficie de cultivo válido para la ayuda determinada en campo para el grupo de pago de herbáceos.

Superficie de cultivo válido para la ayuda determinada en campo tras el ajuste con la superficie comprometida admisible para el resto de grupos de pago

* Ayuda cofinanciada a través del Plan de Reestructuración del Tabaco de Andalucía contemplado en el Programa de Desarrollo Rural de Andalucía (2007-2013)

<u>APELLIDOS Y NOMBRE / RAZÓN SOCIAL</u>	<u>NIF</u>	<u>EXPEDIENTE</u>	<u>ANUALIDAD DE PAGO</u>
HERMANAS CARRILLO LEON C.B.	E23637051	6034056	6ª

Resumen de superficies

<u>GRUPO DE PAGO</u>	<u>SUPERFICIE (Hectáreas)</u>				<u>% Sobredeclaración (1)</u>
	<u>Declarada admisible</u>	<u>Comprometida</u>	<u>Declarada Reducida(3)</u>	<u>Resuelta</u>	
OLIVAR EN PENDIENTE	15,75		15,62	15,62	0,00
OLIVAR	29,78		28,94	28,94	0,00
TOTAL	45,53	44,56	44,56	44,56	

% PENALIZACIÓN**IMPORTE (Euros)**

<u>Admisibilidad (2)</u>	<u>Presentación tardía</u>	<u>Omisión declaración</u>	<u>Condicionalidad</u>		<u>Calculado(4)</u>	<u>FEADER(EJE2)</u>	<u>MAGRAMA</u>	<u>CAPDER</u>	<u>Total</u>
0,00	0,00	0,00	0,00	Pago realizado		6.662,35	610,44	1.055,14	8.327,93
				A pagar		3.135,22	287,26	496,55	3.919,03
				TOTAL	12.246,96	9.797,57	897,70	1.551,69	12.246,96

RECINTOS

<u>REFERENCIA SIGPAC</u>	<u>CULTIVO</u>	<u>S/R</u>	<u>CONV.</u>	<u>GRUPO PAGO</u>	<u>Declarada admisible</u>	<u>SUPERFICIE (Hectáreas)</u>		
					<u>Conv. SIGPAC</u>	<u>Control C.(5)</u>	<u>Determinada</u>	<u>Certificada</u>
23-900-010-00055-001	101000	S	NO	OLIVAR	5,80		5,37	5,80
23-900-010-00063-002	101000	S	NO	OLIVAR EN PENDIENTE	0,47		0,47	0,47
23-900-010-00073-001	101000	S	NO	OLIVAR EN PENDIENTE	5,16		5,04	5,16
23-900-010-00075-001	101000	S	NO	OLIVAR	0,01		0,01	0,01
23-900-010-00131-002	101000	S	NO	OLIVAR	0,02		0,02	0,06
23-900-010-00132-001	101000	S	NO	OLIVAR	0,35		0,35	0,39
23-900-010-00132-002	101000	S	NO	OLIVAR	2,26		2,22	2,26
23-900-010-00132-005	101000	S	NO	OLIVAR	0,06		0,06	0,06
23-900-010-00133-001	101000	S	NO	OLIVAR	3,71		3,37	3,71
23-900-010-00153-001	101000	S	NO	OLIVAR	0,05		0,05	0,05
23-900-010-00154-001	101000	S	NO	OLIVAR EN PENDIENTE	0,02		0,02	0,02
23-900-010-00155-001	101000	S	NO	OLIVAR EN PENDIENTE	0,01		0,01	0,01
23-900-010-00156-004	101000	S	NO	OLIVAR	17,52		17,52	17,52
23-900-010-00158-004	101000	S	NO	OLIVAR EN PENDIENTE	10,09		10,09	10,09



1. Reducciones previstas por sobredeclaración, artículo 16 del Reglamento (UE) nº 65/2011

2. Resolución de 3 de agosto de 2012 de la Dirección General de Fondos Agrarios (BOJA nº 159, 14 de agosto de 2012)

3. Superficie declarada admisible tras el ajuste con la conversión SIGPAC para el grupo de pago de herbáceos.

Menor valor entre la superficie declarada admisible tras el ajuste con la conversión SIGPAC y la comprometida admisible para el resto de grupos de pago

4. Se calcula sobre la superficie declarada reducida

5. Superficie de cultivo válido para la ayuda determinada en campo para el grupo de pago de herbáceos.

Superficie de cultivo válido para la ayuda determinada en campo tras el ajuste con la superficie comprometida admisible para el resto de grupos de pago

* Ayuda cofinanciada a través del Plan de Reestructuración del Tabaco de Andalucía contemplado en el Programa de Desarrollo Rural de Andalucía (2007-2013)

<u>APELLIDOS Y NOMBRE / RAZÓN SOCIAL</u>	<u>NIF</u>	<u>EXPEDIENTE</u>	<u>ANUALIDAD DE PAGO</u>
HERMANOS BARCOS PUENTES C.B.	E23609563	6004000	7ª

Resumen de superficies

<u>GRUPO DE PAGO</u>	<u>SUPERFICIE (Hectáreas)</u>				<u>% Sobredeclaración (1)</u>
	<u>Declarada admisible</u>	<u>Comprometida</u>	<u>Declarada Reducida(3)</u>	<u>Resuelta</u>	
OLIVAR	22,18		21,43	21,43	0,00
OLIVAR EN PENDIENTE	8,50		8,26	8,26	0,00
TOTAL	30,68	29,69	29,69	29,69	

% PENALIZACIÓN**IMPORTE (Euros)**

<u>Admisibilidad (2)</u>	<u>Presentación tardía</u>	<u>Omisión declaración</u>	<u>Condicionalidad</u>		<u>Calculado(4)</u>	<u>FEADER(EJE2)</u>	<u>MAGRAMA</u>	<u>CAPDER</u>	<u>Total</u>
0,00	0,00	0,00	0,00	Pago realizado		4.333,95	397,10	686,39	5.417,44
				A pagar		2.039,50	186,87	323,01	2.549,38
				TOTAL	7.966,82	6.373,45	583,97	1.009,40	7.966,82

RECINTOS

<u>REFERENCIA SIGPAC</u>	<u>CULTIVO</u>	<u>S/R</u>	<u>CONV.</u>	<u>GRUPO PAGO</u>	<u>Declarada admisible</u>	<u>SUPERFICIE (Hectáreas)</u>			
					<u>Conv. SIGPAC</u>	<u>Control C.(5)</u>	<u>Determinada</u>	<u>Certificada</u>	
23-037-008-00014-001	101000	S	NO	OLIVAR	12,40			11,78	12,40
23-037-008-00026-001	101000	S	NO	OLIVAR	9,52			9,52	9,52
23-037-008-00055-001	101000	S		OLIVAR	0,02			0,02	0,00
23-037-008-00146-001	101000	S		OLIVAR	0,06			0,06	0,00
23-037-008-00147-002	101000	S		OLIVAR	0,01			0,01	0,00
23-037-008-00148-001	101000	S		OLIVAR	0,12			0,12	0,00
23-037-013-00317-001	101000	S	NO	OLIVAR EN PENDIENTE	0,02			0,02	0,02
23-037-013-00318-002	101000	S	NO	OLIVAR EN PENDIENTE	8,48			8,29	8,48
23-037-013-00346-003	101000	S	NO	OLIVAR	0,05			0,05	0,05

INCIDENCIA DESCRIPCIÓN

73103 El recinto declarado no cumple con las normas de producción ecológica (compromiso anexo 1, Orden 24 marzo 2011)

Recinto:23-037-008-00055-001 Cultivo:101000 OLIVAR-SIN VARIEDAD Secano

Recinto:23-037-008-00146-001 Cultivo:101000 OLIVAR-SIN VARIEDAD Secano

Recinto:23-037-008-00147-002 Cultivo:101000 OLIVAR-SIN VARIEDAD Secano

Recinto:23-037-008-00148-001 Cultivo:101000 OLIVAR-SIN VARIEDAD Secano



1. Reducciones previstas por sobredeclaración, artículo 16 del Reglamento (UE) nº 65/2011

2. Resolución de 3 de agosto de 2012 de la Dirección General de Fondos Agrarios (BOJA nº 159, 14 de agosto de 2012)

3. Superficie declarada admisible tras el ajuste con la conversión SIGPAC para el grupo de pago de herbáceos.

Menor valor entre la superficie declarada admisible tras el ajuste con la conversión SIGPAC y la comprometida admisible para el resto de grupos de pago

4. Se calcula sobre la superficie declarada reducida

5. Superficie de cultivo válido para la ayuda determinada en campo para el grupo de pago de herbáceos.

Superficie de cultivo válido para la ayuda determinada en campo tras el ajuste con la superficie comprometida admisible para el resto de grupos de pago

* Ayuda cofinanciada a través del Plan de Reestructuración del Tabaco de Andalucía contemplado en el Programa de Desarrollo Rural de Andalucía (2007-2013)

<u>APELLIDOS Y NOMBRE / RAZÓN SOCIAL</u>	<u>NIF</u>	<u>EXPEDIENTE</u>	<u>ANUALIDAD DE PAGO</u>
HERMANOS TALON BUENO CB	E83798702	6022071	4ª

Resumen de superficies

<u>GRUPO DE PAGO</u>	<u>SUPERFICIE (Hectáreas)</u>				<u>% Sobredeclaración (1)</u>
	<u>Declarada admisible</u>	<u>Comprometida</u>	<u>Declarada Reducida(3)</u>	<u>Resuelta</u>	
OLIVAR EN PENDIENTE	13,79		13,79	13,79	0,00
OLIVAR	3,78		3,78	3,78	0,00
TOTAL	17,57	17,58	17,57	17,57	

% PENALIZACIÓN**IMPORTE (Euros)**

<u>Admisibilidad (2)</u>	<u>Presentación tardía</u>	<u>Omisión declaración</u>	<u>Condicionalidad</u>	<u>Pago realizado</u>	<u>Calculado(4)</u>	<u>FEADER(EJE2)</u>	<u>MAGRAMA</u>	<u>CAPDER</u>	<u>Total</u>
0,00	0,00	0,00	0,00			3.001,02	274,97	475,29	3.751,28
				A pagar		1.412,25	129,40	223,66	1.765,31
				TOTAL	5.516,60	4.413,27	404,37	698,95	5.516,59

RECINTOS

<u>REFERENCIA SIGPAC</u>	<u>CULTIVO</u>	<u>S/R</u>	<u>CONV.</u>	<u>GRUPO PAGO</u>	<u>Declarada admisible</u>	<u>SUPERFICIE (Hectáreas)</u>			
					<u>Conv. SIGPAC</u>	<u>Control C.(5)</u>	<u>Determinada</u>	<u>Certificada</u>	
23-102-042-00016-011	101000	S	NO	OLIVAR EN PENDIENTE	13,79			13,79	13,79
23-102-042-00017-001	101000	S	NO	OLIVAR	2,99			2,99	2,99
23-102-042-00018-001	101000	S	NO	OLIVAR	0,50			0,50	0,50
23-102-042-00022-009	101000	S		OLIVAR	0,02	0,02		0,02	0,00
23-102-042-00085-001	101000	S	NO	OLIVAR	0,12			0,12	0,12
23-102-042-00093-001	101000	S	NO	OLIVAR	0,15			0,15	0,15

INCIDENCIA DESCRIPCIÓN

73103 El recinto declarado no cumple con las normas de producción ecológica (compromiso anexo 1, Orden 24 marzo 2011)

Recinto:23-102-042-00022-009 Cultivo:101000 OLIVAR-SIN VARIEDAD Secano



1. Reducciones previstas por sobredeclaración, artículo 16 del Reglamento (UE) nº 65/2011

2. Resolución de 3 de agosto de 2012 de la Dirección General de Fondos Agrarios (BOJA nº 159, 14 de agosto de 2012)

3. Superficie declarada admisible tras el ajuste con la conversión SIGPAC para el grupo de pago de herbáceos.

Menor valor entre la superficie declarada admisible tras el ajuste con la conversión SIGPAC y la comprometida admisible para el resto de grupos de pago

4. Se calcula sobre la superficie declarada reducida

5. Superficie de cultivo válido para la ayuda determinada en campo para el grupo de pago de herbáceos.

Superficie de cultivo válido para la ayuda determinada en campo tras el ajuste con la superficie comprometida admisible para el resto de grupos de pago

* Ayuda cofinanciada a través del Plan de Reestructuración del Tabaco de Andalucía contemplado en el Programa de Desarrollo Rural de Andalucía (2007-2013)

<u>APELLIDOS Y NOMBRE / RAZÓN SOCIAL</u>	<u>NIF</u>	<u>EXPEDIENTE</u>	<u>ANUALIDAD DE PAGO</u>
HERMANOS TALON BUENO SL	B83483594	6022058	4ª

Resumen de superficies

<u>GRUPO DE PAGO</u>	<u>SUPERFICIE (Hectáreas)</u>				<u>% Sobredeclaración (1)</u>
	<u>Declarada admisible</u>	<u>Comprometida</u>	<u>Declarada Reducida(3)</u>	<u>Resuelta</u>	
OLIVAR	43,47		43,47	43,47	0,00
OLIVAR EN PENDIENTE	12,35		12,35	12,35	0,00
TOTAL	55,82	55,87	55,82	55,82	

% PENALIZACIÓN**IMPORTE (Euros)**

<u>Admisibilidad (2)</u>	<u>Presentación tardía</u>	<u>Omisión declaración</u>	<u>Condicionalidad</u>	<u>Pago realizado</u>	<u>Calculado(4)</u>	<u>FEADER(EJE2)</u>	<u>MAGRAMA</u>	<u>CAPDER</u>	<u>Total</u>
0,00	0,00	0,00	0,00			7.992,41	732,31	1.265,80	9.990,52
				A pagar		3.761,14	344,61	595,67	4.701,42
				TOTAL	14.691,94	11.753,55	1.076,92	1.861,47	14.691,94

RECINTOS

<u>REFERENCIA SIGPAC</u>	<u>CULTIVO</u>	<u>S/R</u>	<u>CONV.</u>	<u>GRUPO PAGO</u>	<u>SUPERFICIE (Hectáreas)</u>				
					<u>Declarada admisible</u>	<u>Conv. SIGPAC</u>	<u>Control C.(5)</u>	<u>Determinada Certificada</u>	
23-071-002-00013-002	101000	S	NO	OLIVAR	1,99			1,99	1,99
23-072-007-00595-002	101000	S	NO	OLIVAR	0,11			0,11	0,11
23-072-007-00596-001	101000	S	NO	OLIVAR	1,53			1,53	1,53
23-072-007-00913-001	101000	S	NO	OLIVAR EN PENDIENTE	2,85			2,85	2,84
23-072-008-00071-001	101000	S	NO	OLIVAR EN PENDIENTE	2,81			2,81	2,81
23-072-008-00072-001	101000	S	NO	OLIVAR EN PENDIENTE	0,03			0,03	0,03
23-072-014-00128-001	101000	S	NO	OLIVAR	0,54	0,55		0,54	0,55
23-072-014-00139-002	101000	S	NO	OLIVAR	0,20			0,20	0,20
23-072-014-00151-002	101000	S	NO	OLIVAR	0,03			0,03	0,03
23-072-014-00151-003	101000	S	NO	OLIVAR	9,27			9,27	9,32
23-072-014-00152-003	101000	S	NO	OLIVAR	6,44	6,46		6,44	6,55
23-072-014-00152-005	101000	S	NO	OLIVAR EN PENDIENTE	0,28			0,28	0,28
23-072-014-00154-002	101000	S	NO	OLIVAR	0,35			0,35	0,35
23-072-014-00161-004	101000	S	NO	OLIVAR EN PENDIENTE	0,16	0,16		0,16	0,16
23-072-014-00167-001	101000	S	NO	OLIVAR EN PENDIENTE	4,88			4,88	4,91
23-072-014-00168-003	101000	S	NO	OLIVAR	2,86			2,86	2,86
23-072-014-00169-001	101000	S	NO	OLIVAR EN PENDIENTE	1,23			1,23	1,23
23-072-014-00174-004	101000	S	NO	OLIVAR EN PENDIENTE	0,10			0,10	0,10
23-072-014-00175-004	101000	S	NO	OLIVAR	0,41			0,41	0,41
23-072-014-00178-002	101000	S		OLIVAR	0,03	0,03		0,03	0,00
23-072-014-00186-003	101000	S	NO	OLIVAR	1,68			1,68	1,68
23-072-014-00187-001	101000	S	NO	OLIVAR	2,26			2,26	2,26
23-072-014-00193-004	101000	S	NO	OLIVAR	7,57			7,57	7,57
23-072-014-00199-001	101000	S	NO	OLIVAR	0,29			0,29	0,29
23-072-014-00200-001	101000	S	NO	OLIVAR	1,46			1,46	1,46
23-072-014-00203-002	101000	S	NO	OLIVAR	0,01			0,01	0,01
23-072-014-00204-001	101000	S	NO	OLIVAR	0,26			0,26	0,27
23-072-014-00209-001	101000	S	NO	OLIVAR	0,03			0,03	0,03
23-072-014-00210-002	101000	S	NO	OLIVAR	1,70			1,70	1,70
23-072-014-00236-001	101000	S	NO	OLIVAR	3,88			3,88	3,90
23-072-014-09002-003	101000	S	NO	OLIVAR EN PENDIENTE	0,01			0,01	0,01
23-072-014-09002-004	101000	S	NO	OLIVAR	0,03			0,03	0,03
23-072-015-00003-002	101000	S	NO	OLIVAR	0,07			0,07	0,07
23-072-015-00003-003	101000	S	NO	OLIVAR	0,47			0,47	0,47

INCIDENCIA DESCRIPCIÓN

73103 El recinto declarado no cumple con las normas de producción ecológica (compromiso anexo 1, Orden 24 marzo 2011)

Recinto:23-072-014-00178-002 Cultivo:101000 OLIVAR-SIN VARIEDAD Secano

73104 Recinto declarado que no cumple en su totalidad con las normas de producción ecológica (compromiso anexo 1, Orden 24 marzo 2011)

Recinto:23-072-007-00913-001 Cultivo:101000 OLIVAR-SIN VARIEDAD Secano Sup. Declarada:2,85 Sup. Certificada:2,84

1. Reducciones previstas por sobredeclaración, artículo 16 del Reglamento (UE) nº 65/2011

2. Resolución de 3 de agosto de 2012 de la Dirección General de Fondos Agrarios (BOJA nº 159, 14 de agosto de 2012)

3. Superficie declarada admisible tras el ajuste con la conversión SIGPAC para el grupo de pago de herbáceos.

Menor valor entre la superficie declarada admisible tras el ajuste con la conversión SIGPAC y la comprometida admisible para el resto de grupos de pago

4. Se calcula sobre la superficie declarada reducida

5. Superficie de cultivo válido para la ayuda determinada en campo para el grupo de pago de herbáceos.

Superficie de cultivo válido para la ayuda determinada en campo tras el ajuste con la superficie comprometida admisible para el resto de grupos de pago

* Ayuda cofinanciada a través del Plan de Reestructuración del Tabaco de Andalucía contemplado en el Programa de Desarrollo Rural de Andalucía (2007-2013)

<u>APELLIDOS Y NOMBRE / RAZÓN SOCIAL</u>	<u>NIF</u>	<u>EXPEDIENTE</u>	<u>ANUALIDAD DE PAGO</u>			
HERRERA PASTRANA FERNANDO	26472810V	6056749	4ª			
Resumen de superficies						
		SUPERFICIE (Hectáreas)				
GRUPO DE PAGO		<u>Declarada admisible</u>	<u>Comprometida</u>	<u>Declarada Reducida(3)</u>	<u>Resuelta</u>	<u>% Sobredeclaración (1)</u>
OLIVAR EN PENDIENTE		11,64		11,64	11,58	0,52
TOTAL		11,64	11,64	11,64	11,58	

% PENALIZACIÓN				IMPORTE (Euros)					
<u>Admisibilidad (2)</u>	<u>Presentación tardía</u>	<u>Omisión declaración</u>	<u>Condicionalidad</u>		<u>Calculado(4)</u>	<u>FEADER(EJE2)</u>	<u>MAGRAMA</u>	<u>CAPDER</u>	<u>Total</u>
0,00	0,00	0,00	0,00	A pagar	3.880,31	3.088,25	282,96	489,10	3.860,31

RECINTOS					SUPERFICIE (Hectáreas)				
<u>REFERENCIA SIGPAC</u>	<u>CULTIVO</u>	<u>S/R</u>	<u>CONV.</u>	<u>GRUPO PAGO</u>	<u>Declarada admisible</u>	<u>Conv. SIGPAC</u>	<u>Control C.(5)</u>	<u>Determinada</u>	<u>Certificada</u>
23-009-023-00093-009	101000	R	NO	OLIVAR EN PENDIENTE	4,55		4,49	4,49	4,59
23-009-023-00145-008	101000	R	NO	OLIVAR EN PENDIENTE	6,64		6,64	6,64	6,64
23-009-023-00146-007	101000	R	NO	OLIVAR EN PENDIENTE	0,45		0,45	0,45	0,45

<u>APELLIDOS Y NOMBRE / RAZÓN SOCIAL</u>	<u>NIF</u>	<u>EXPEDIENTE</u>	<u>ANUALIDAD DE PAGO</u>			
JAEN JAEN PEDRO CARLOS	77328414E	6085742	4ª			
Resumen de superficies						
		SUPERFICIE (Hectáreas)				
GRUPO DE PAGO		<u>Declarada admisible</u>	<u>Comprometida</u>	<u>Declarada Reducida(3)</u>	<u>Resuelta</u>	<u>% Sobredeclaración (1)</u>
OLIVAR EN PENDIENTE		3,50		2,80	2,80	0,00
TOTAL		3,50	2,80	2,80	2,80	

% PENALIZACIÓN				IMPORTE (Euros)					
<u>Admisibilidad (2)</u>	<u>Presentación tardía</u>	<u>Omisión declaración</u>	<u>Condicionalidad</u>		<u>Calculado(4)</u>	<u>FEADER(EJE2)</u>	<u>MAGRAMA</u>	<u>CAPDER</u>	<u>Total</u>
0,00	0,00	0,00	0,00	Pago realizado		507,78	46,53	80,41	634,72
				A pagar		238,95	21,89	37,85	298,69
				TOTAL	933,41	746,73	68,42	118,26	933,41

RECINTOS					SUPERFICIE (Hectáreas)				
<u>REFERENCIA SIGPAC</u>	<u>CULTIVO</u>	<u>S/R</u>	<u>CONV.</u>	<u>GRUPO PAGO</u>	<u>Declarada admisible</u>	<u>Conv. SIGPAC</u>	<u>Control C.(5)</u>	<u>Determinada</u>	<u>Certificada</u>
23-026-006-00024-001	101000	S	SI	OLIVAR EN PENDIENTE	2,17		2,17	2,17	2,17
23-034-013-00292-001	101000	S	SI	OLIVAR EN PENDIENTE	0,58		0,58	0,58	0,58
23-034-013-09208-002	101000	S	SI	OLIVAR EN PENDIENTE	0,07		0,05	0,05	0,07

INCIDENCIA DESCRIPCIÓN

73106 Recinto declarado no comprometido
 Recinto:23-026-006-00054-001 Cultivo:101000 OLIVAR-SIN VARIEDAD Secano
 Recinto:23-026-006-00169-002 Cultivo:101000 OLIVAR-SIN VARIEDAD Secano
 Recinto:23-026-006-00170-003 Cultivo:101000 OLIVAR-SIN VARIEDAD Secano

1. Reducciones previstas por sobredeclaración, artículo 16 del Reglamento (UE) nº 65/2011

2. Resolución de 3 de agosto de 2012 de la Dirección General de Fondos Agrarios (BOJA nº 159, 14 de agosto de 2012)

3. Superficie declarada admisible tras el ajuste con la conversión SIGPAC para el grupo de pago de herbáceos.

4. Menor valor entre la superficie declarada admisible tras el ajuste con la conversión SIGPAC y la comprometida admisible para el resto de grupos de pago

5. Se calcula sobre la superficie declarada reducida

6. Superficie de cultivo válido para la ayuda determinada en campo para el grupo de pago de herbáceos.

7. Superficie de cultivo válido para la ayuda determinada en campo tras el ajuste con la superficie comprometida admisible para el resto de grupos de pago

* Ayuda cofinanciada a través del Plan de Reestructuración del Tabaco de Andalucía contemplado en el Programa de Desarrollo Rural de Andalucía (2007-2013)

<u>APellidos y nombre / RAZÓN SOCIAL</u>	<u>NIF</u>	<u>EXPEDIENTE</u>	<u>ANUALIDAD DE PAGO</u>
JAENES GALLEGO FRANCISCA	26002608G	6102009	4ª

Resumen de superficies

<u>GRUPO DE PAGO</u>	<u>SUPERFICIE (Hectáreas)</u>				<u>% Sobredeclaración (1)</u>
	<u>Declarada admisible</u>	<u>Comprometida</u>	<u>Declarada Reducida(3)</u>	<u>Resuelta</u>	
OLIVAR EN PENDIENTE	2,84		2,83	2,83	0,00
TOTAL	2,84	2,83	2,83	2,83	

% PENALIZACIÓN**IMPORTE (Euros)**

<u>Admisibilidad (2)</u>	<u>Presentación tardía</u>	<u>Omisión declaración</u>	<u>Condicionalidad</u>		<u>Calculado(4)</u>	<u>FEADER(EJE2)</u>	<u>MAGRAMA</u>	<u>CAPDER</u>	<u>Total</u>	
0,00	0,00	0,00	0,00	Pago realizado		513,22	47,02	81,28	641,52	
				A pagar		241,51	22,13	38,25	301,89	
				TOTAL		943,41	754,73	69,15	119,53	943,41

RECINTOS

<u>REFERENCIA SIGPAC</u>	<u>CULTIVO S/R</u>	<u>CONV.</u>	<u>GRUPO PAGO</u>	<u>Declarada admisible</u>	<u>SUPERFICIE (Hectáreas)</u>		
					<u>Conv. SIGPAC</u>	<u>Control C.(5)</u>	<u>Determinada Certificada</u>
23-093-005-00045-001	101000 S	SI	OLIVAR EN PENDIENTE	0,54		0,54	0,54
23-093-005-00420-001	101000 S	SI	OLIVAR EN PENDIENTE	0,01		0,01	0,01
23-093-005-00425-003	101000 S	SI	OLIVAR EN PENDIENTE	0,52		0,51	0,51
23-093-007-00422-001	101000 S	SI	OLIVAR EN PENDIENTE	0,34		0,34	0,34
23-093-007-00424-001	101000 S	SI	OLIVAR EN PENDIENTE	0,01		0,01	0,01
23-093-014-00248-001	101000 S	SI	OLIVAR EN PENDIENTE	0,04		0,04	0,04
23-093-014-00249-002	101000 S	SI	OLIVAR EN PENDIENTE	0,51		0,51	0,51
23-093-014-00260-001	101000 S	SI	OLIVAR EN PENDIENTE	0,86		0,86	0,86
23-093-014-00261-002	101000 S	SI	OLIVAR EN PENDIENTE	0,01		0,01	0,01

INCIDENCIA DESCRIPCIÓN

73104 Recinto declarado que no cumple en su totalidad con las normas de producción ecológica (compromiso anexo 1, Orden 24 marzo 2011)
 Recinto:23-093-005-00425-003 Cultivo:101000 OLIVAR-SIN VARIEDAD Secano Sup. Declarada:0,52 Sup. Certificada:0,51



1. Reducciones previstas por sobredeclaración, artículo 16 del Reglamento (UE) nº 65/2011

2. Resolución de 3 de agosto de 2012 de la Dirección General de Fondos Agrarios (BOJA nº 159, 14 de agosto de 2012)

3. Superficie declarada admisible tras el ajuste con la conversión SIGPAC para el grupo de pago de herbáceos.

Menor valor entre la superficie declarada admisible tras el ajuste con la conversión SIGPAC y la comprometida admisible para el resto de grupos de pago

4. Se calcula sobre la superficie declarada reducida

5. Superficie de cultivo válido para la ayuda determinada en campo para el grupo de pago de herbáceos.

Superficie de cultivo válido para la ayuda determinada en campo tras el ajuste con la superficie comprometida admisible para el resto de grupos de pago

* Ayuda cofinanciada a través del Plan de Reestructuración del Tabaco de Andalucía contemplado en el Programa de Desarrollo Rural de Andalucía (2007-2013)

<u>APELLIDOS Y NOMBRE / RAZÓN SOCIAL</u>	<u>NIF</u>	<u>EXPEDIENTE</u>	<u>ANUALIDAD DE PAGO</u>
JIMENEZ JIMENEZ ANGEL	05098902D	6023896	7ª

Resumen de superficies

<u>GRUPO DE PAGO</u>	<u>SUPERFICIE (Hectáreas)</u>				<u>% Sobredeclaración (1)</u>
	<u>Declarada admisible</u>	<u>Comprometida</u>	<u>Declarada Reducida(3)</u>	<u>Resuelta</u>	
OLIVAR EN PENDIENTE	2,71		2,60	2,60	0,00
TOTAL	2,71	2,60	2,60	2,60	

% PENALIZACIÓN**IMPORTE (Euros)**

<u>Admisibilidad (2)</u>	<u>Presentación tardía</u>	<u>Omisión declaración</u>	<u>Condicionalidad</u>		<u>Calculado(4)</u>	<u>FEADER(EJE2)</u>	<u>MAGRAMA</u>	<u>CAPDER</u>	<u>Total</u>
0,00	0,00	0,00	0,00	Pago realizado		471,51	43,20	74,67	589,38
				A pagar		221,89	20,33	35,14	277,36
				TOTAL	866,74	693,40	63,53	109,81	866,74

RECINTOS

<u>REFERENCIA SIGPAC</u>	<u>CULTIVO S/R</u>	<u>CONV.</u>	<u>GRUPO PAGO</u>	<u>SUPERFICIE (Hectáreas)</u>			
				<u>Declarada admisible</u>	<u>Conv. SIGPAC</u>	<u>Control C.(5)</u>	<u>Determinada Certificada</u>
23-037-002-00212-001	101000 S	NO	OLIVAR EN PENDIENTE	0,05		0,04	0,05
23-037-003-00020-001	101000 S	NO	OLIVAR EN PENDIENTE	2,43		2,41	2,43
23-037-003-00022-001	101000 S	NO	OLIVAR EN PENDIENTE	0,09		0,07	0,09
23-037-003-00434-002	101000 S		OLIVAR EN PENDIENTE	0,04		0,04	0,00
23-037-003-00545-002	101000 S	NO	OLIVAR EN PENDIENTE	0,10		0,08	0,66

INCIDENCIA DESCRIPCIÓN

73103 El recinto declarado no cumple con las normas de producción ecológica (compromiso anexo 1, Orden 24 marzo 2011)
 Recinto:23-037-003-00434-002 Cultivo:101000 OLIVAR-SIN VARIEDAD Secano



1. Reducciones previstas por sobredeclaración, artículo 16 del Reglamento (UE) nº 65/2011

2. Resolución de 3 de agosto de 2012 de la Dirección General de Fondos Agrarios (BOJA nº 159, 14 de agosto de 2012)

3. Superficie declarada admisible tras el ajuste con la conversión SIGPAC para el grupo de pago de herbáceos.

Menor valor entre la superficie declarada admisible tras el ajuste con la conversión SIGPAC y la comprometida admisible para el resto de grupos de pago

4. Se calcula sobre la superficie declarada reducida

5. Superficie de cultivo válido para la ayuda determinada en campo para el grupo de pago de herbáceos.

Superficie de cultivo válido para la ayuda determinada en campo tras el ajuste con la superficie comprometida admisible para el resto de grupos de pago

* Ayuda cofinanciada a través del Plan de Reestructuración del Tabaco de Andalucía contemplado en el Programa de Desarrollo Rural de Andalucía (2007-2013)

<u>APellidos y nombre / RAZÓN SOCIAL</u>	<u>NIF</u>	<u>EXPEDIENTE</u>	<u>ANUALIDAD DE PAGO</u>
JIMENEZ OZAEZ ANTONIO JOSE	77353302R	6093600	4ª

Resumen de superficies

<u>GRUPO DE PAGO</u>	<u>SUPERFICIE (Hectáreas)</u>				<u>% Sobredeclaración (1)</u>
	<u>Declarada admisible</u>	<u>Comprometida</u>	<u>Declarada Reducida(3)</u>	<u>Resuelta</u>	
OLIVAR EN PENDIENTE	9,73		2,12	2,12	0,00
TOTAL	9,73	2,12	2,12	2,12	

% PENALIZACIÓN**IMPORTE (Euros)**

<u>Admisibilidad (2)</u>	<u>Presentación tardía</u>	<u>Omisión declaración</u>	<u>Condicionalidad</u>		<u>Calculado(4)</u>	<u>FEADER(EJE2)</u>	<u>MAGRAMA</u>	<u>CAPDER</u>	<u>Total</u>
0,00	0,00	0,00	0,00	A pagar	706,72	565,38	51,80	89,54	706,72

RECINTOS

<u>REFERENCIA SIGPAC</u>	<u>CULTIVO S/R</u>	<u>CONV.</u>	<u>GRUPO PAGO</u>	<u>SUPERFICIE (Hectáreas)</u>			
				<u>Declarada admisible</u>	<u>Conv. SIGPAC</u>	<u>Control C.(5)</u>	<u>Determinada Certificada</u>
23-018-014-00183-001	101000 S	NO	OLIVAR EN PENDIENTE	0,35			0,35
23-018-014-00335-001	101000 S	NO	OLIVAR EN PENDIENTE	0,77			0,77
23-018-014-00336-001	101000 S	NO	OLIVAR EN PENDIENTE	1,00			1,00

INCIDENCIA DESCRIPCIÓN

73103	El recinto declarado no cumple con las normas de producción ecológica (compromiso anexo 1, Orden 24 marzo 2011) Recinto:23-018-014-00334-001 Cultivo:101000 OLIVAR-SIN VARIEDAD Secano
73106	Recinto declarado no comprometido Recinto:23-018-013-00004-003 Cultivo:101000 OLIVAR-SIN VARIEDAD Secano Recinto:23-018-013-00123-001 Cultivo:101000 OLIVAR-SIN VARIEDAD Secano Recinto:23-018-013-00128-002 Cultivo:101000 OLIVAR-SIN VARIEDAD Secano Recinto:23-018-013-00129-002 Cultivo:101000 OLIVAR-SIN VARIEDAD Secano Recinto:23-018-013-00130-001 Cultivo:101000 OLIVAR-SIN VARIEDAD Secano Recinto:23-018-014-00334-001 Cultivo:101000 OLIVAR-SIN VARIEDAD Secano



1. Reducciones previstas por sobredeclaración, artículo 16 del Reglamento (UE) nº 65/2011

2. Resolución de 3 de agosto de 2012 de la Dirección General de Fondos Agrarios (BOJA nº 159, 14 de agosto de 2012)

3. Superficie declarada admisible tras el ajuste con la conversión SIGPAC para el grupo de pago de herbáceos.

Menor valor entre la superficie declarada admisible tras el ajuste con la conversión SIGPAC y la comprometida admisible para el resto de grupos de pago

4. Se calcula sobre la superficie declarada reducida

5. Superficie de cultivo válido para la ayuda determinada en campo para el grupo de pago de herbáceos.

Superficie de cultivo válido para la ayuda determinada en campo tras el ajuste con la superficie comprometida admisible para el resto de grupos de pago

* Ayuda cofinanciada a través del Plan de Reestructuración del Tabaco de Andalucía contemplado en el Programa de Desarrollo Rural de Andalucía (2007-2013)

<u>APELLIDOS Y NOMBRE / RAZÓN SOCIAL</u>	<u>NIF</u>	<u>EXPEDIENTE</u>	<u>ANUALIDAD DE PAGO</u>
JIMENEZ PUERTA ILDEFONSO	25876628H	6032177	6ª

Resumen de superficies

<u>GRUPO DE PAGO</u>	<u>SUPERFICIE (Hectáreas)</u>				<u>% Sobredeclaración (1)</u>
	<u>Declarada admisible</u>	<u>Comprometida</u>	<u>Declarada Reducida(3)</u>	<u>Resuelta</u>	
OLIVAR EN PENDIENTE	9,72		9,71	9,71	0,00
OLIVAR	0,11		0,11	0,11	0,00
TOTAL	9,83	9,82	9,82	9,82	

% PENALIZACIÓN**IMPORTE (Euros)**

<u>Admisibilidad (2)</u>	<u>Presentación tardía</u>	<u>Omisión declaración</u>	<u>Condicionalidad</u>	<u>Pago realizado</u>	<u>Calculado(4)</u>	<u>FEADER(EJE2)</u>	<u>MAGRAMA</u>	<u>CAPDER</u>	<u>Total</u>
0,00	0,00	0,00	0,00			1.775,45	162,68	281,18	2.219,31
				A pagar		835,50	76,55	132,33	1.044,38
				TOTAL	3.263,69	2.610,95	239,23	413,51	3.263,69

RECINTOS

<u>REFERENCIA SIGPAC</u>	<u>CULTIVO</u>	<u>S/R</u>	<u>CONV.</u>	<u>GRUPO PAGO</u>	<u>Declarada admisible</u>	<u>SUPERFICIE (Hectáreas)</u>		
					<u>Conv. SIGPAC</u>	<u>Control C.(5)</u>	<u>Determinada</u>	<u>Certificada</u>
23-090-002-00026-001	101000	R	NO	OLIVAR EN PENDIENTE	3,48		3,48	3,48
23-090-002-00027-001	101000	R	NO	OLIVAR EN PENDIENTE	0,02		0,02	0,02
23-090-002-00029-001	101000	R	NO	OLIVAR EN PENDIENTE	0,02		0,02	0,02
23-090-002-00031-004	101000	R	NO	OLIVAR EN PENDIENTE	0,46		0,46	0,46
23-090-002-00032-003	101000	R	NO	OLIVAR EN PENDIENTE	0,47		0,47	0,47
23-090-002-00033-001	101000	R	NO	OLIVAR EN PENDIENTE	0,31		0,31	0,31
23-090-002-00034-002	101000	R	NO	OLIVAR EN PENDIENTE	0,84		0,84	0,84
23-090-002-00039-001	101000	R	NO	OLIVAR EN PENDIENTE	0,51		0,51	0,51
23-090-002-00040-001	101000	R	NO	OLIVAR EN PENDIENTE	0,07		0,07	0,07
23-090-002-00042-001	101000	R	NO	OLIVAR EN PENDIENTE	0,46		0,46	0,46
23-090-002-00043-001	101000	R	NO	OLIVAR EN PENDIENTE	0,01		0,01	0,01
23-090-002-00044-001	101000	R	NO	OLIVAR EN PENDIENTE	1,72		1,71	1,72
23-090-002-00171-002	101000	R	NO	OLIVAR EN PENDIENTE	0,04		0,04	0,04
23-090-002-00172-002	101000	R	NO	OLIVAR EN PENDIENTE	0,02		0,02	0,02
23-090-002-00175-002	101000	R	NO	OLIVAR EN PENDIENTE	0,02		0,02	0,02
23-090-002-00176-003	101000	R	NO	OLIVAR EN PENDIENTE	0,30		0,30	0,30
23-090-002-00177-001	101000	R	NO	OLIVAR EN PENDIENTE	0,13		0,13	0,13
23-090-002-00178-001	101000	R	NO	OLIVAR EN PENDIENTE	0,46		0,46	0,46
23-090-002-00181-001	101000	R	NO	OLIVAR EN PENDIENTE	0,03		0,03	0,03
23-090-002-00182-001	101000	R	NO	OLIVAR EN PENDIENTE	0,35		0,35	0,35
23-090-002-00183-001	101000	R	NO	OLIVAR	0,11		0,11	0,11



1. Reducciones previstas por sobredeclaración, artículo 16 del Reglamento (UE) nº 65/2011

2. Resolución de 3 de agosto de 2012 de la Dirección General de Fondos Agrarios (BOJA nº 159, 14 de agosto de 2012)

3. Superficie declarada admisible tras el ajuste con la conversión SIGPAC para el grupo de pago de herbáceos.

Menor valor entre la superficie declarada admisible tras el ajuste con la conversión SIGPAC y la comprometida admisible para el resto de grupos de pago

4. Se calcula sobre la superficie declarada reducida

5. Superficie de cultivo válido para la ayuda determinada en campo para el grupo de pago de herbáceos.

Superficie de cultivo válido para la ayuda determinada en campo tras el ajuste con la superficie comprometida admisible para el resto de grupos de pago

* Ayuda cofinanciada a través del Plan de Reestructuración del Tabaco de Andalucía contemplado en el Programa de Desarrollo Rural de Andalucía (2007-2013)

<u>APELLIDOS Y NOMBRE / RAZÓN SOCIAL</u>	<u>NIF</u>	<u>EXPEDIENTE</u>	<u>ANUALIDAD DE PAGO</u>
JIMENEZ SOLER ISABEL	50014897V	6042118	7ª

Resumen de superficies

<u>GRUPO DE PAGO</u>	<u>SUPERFICIE (Hectáreas)</u>				<u>% Sobredeclaración (1)</u>
	<u>Declarada admisible</u>	<u>Comprometida</u>	<u>Declarada Reducida(3)</u>	<u>Resuelta</u>	
OLIVAR EN PENDIENTE	99,27		99,27	99,27	0,00
OLIVAR	0,07		0,07	0,07	0,00
TOTAL	99,34	99,76	99,34	99,34	

% PENALIZACIÓN**IMPORTE (Euros)**

<u>Admisibilidad (2)</u>	<u>Presentación tardía</u>	<u>Omisión declaración</u>	<u>Condicionalidad</u>		<u>Calculado(4)</u>	<u>FEADER(EJE2)</u>	<u>MAGRAMA</u>	<u>CAPDER</u>	<u>Total</u>
0,00	0,00	0,00	0,00	Pago realizado		14.437,66	1.322,85	2.286,57	18.047,08
				A pagar		6.794,19	622,52	1.076,03	8.492,74
				TOTAL	26.539,82	21.231,85	1.945,37	3.362,60	26.539,82

RECINTOS

<u>REFERENCIA SIGPAC</u>	<u>CULTIVO</u>	<u>S/R</u>	<u>CONV.</u>	<u>GRUPO PAGO</u>	<u>Declarada admisible</u>	<u>Conv. SIGPAC</u>	<u>SUPERFICIE (Hectáreas)</u>	<u>Control C.(5)</u>	<u>Determinada</u>	<u>Certificada</u>
23-003-021-00005-007	101000	S		OLIVAR	0,07	0,07		0,07	0,00	
23-003-021-00006-003	101000	S	NO	OLIVAR EN PENDIENTE	41,60	41,67		41,60	44,90	
23-003-021-00006-050	101000	S	NO	OLIVAR EN PENDIENTE	0,07	0,08		0,07	0,07	
23-003-021-00008-001	101000	S	NO	OLIVAR EN PENDIENTE	22,21	22,21		22,21	22,87	
23-003-021-00009-003	101000	S	NO	OLIVAR EN PENDIENTE	35,39	35,39		35,39	36,30	

INCIDENCIA DESCRIPCIÓN

73103 El recinto declarado no cumple con las normas de producción ecológica (compromiso anexo 1, Orden 24 marzo 2011)
 Recinto:23-003-021-00005-007 Cultivo:101000 OLIVAR-SIN VARIEDAD Secano

<u>APELLIDOS Y NOMBRE / RAZÓN SOCIAL</u>	<u>NIF</u>	<u>EXPEDIENTE</u>	<u>ANUALIDAD DE PAGO</u>
JORDAN LAMARCA GREGORIO	26480430R	6033244	7ª

Resumen de superficies

<u>GRUPO DE PAGO</u>	<u>SUPERFICIE (Hectáreas)</u>				<u>% Sobredeclaración (1)</u>
	<u>Declarada admisible</u>	<u>Comprometida</u>	<u>Declarada Reducida(3)</u>	<u>Resuelta</u>	
OLIVAR EN PENDIENTE	2,66		2,48	2,48	0,00
TOTAL	2,66	2,48	2,48	2,48	

% PENALIZACIÓN**IMPORTE (Euros)**

<u>Admisibilidad (2)</u>	<u>Presentación tardía</u>	<u>Omisión declaración</u>	<u>Condicionalidad</u>		<u>Calculado(4)</u>	<u>FEADER(EJE2)</u>	<u>MAGRAMA</u>	<u>CAPDER</u>	<u>Total</u>
0,00	0,00	0,00	0,00	Pago realizado		449,74	41,21	71,23	562,18
				A pagar		211,64	19,39	33,52	264,55
				TOTAL	826,73	661,38	60,60	104,75	826,73

RECINTOS

<u>REFERENCIA SIGPAC</u>	<u>CULTIVO</u>	<u>S/R</u>	<u>CONV.</u>	<u>GRUPO PAGO</u>	<u>Declarada admisible</u>	<u>Conv. SIGPAC</u>	<u>SUPERFICIE (Hectáreas)</u>	<u>Control C.(5)</u>	<u>Determinada</u>	<u>Certificada</u>
23-045-003-00141-002	101000	S	NO	OLIVAR EN PENDIENTE	0,10			0,10	0,10	
23-045-003-00143-001	101000	S	NO	OLIVAR EN PENDIENTE	0,26			0,21	0,26	
23-045-003-00145-001	101000	S	NO	OLIVAR EN PENDIENTE	0,24			0,24	0,24	
23-045-003-00146-001	101000	S	NO	OLIVAR EN PENDIENTE	0,44			0,44	0,44	
23-045-003-00147-001	101000	S	NO	OLIVAR EN PENDIENTE	1,62			1,62	1,62	

1. Reducciones previstas por sobredeclaración, artículo 16 del Reglamento (UE) nº 65/2011

2. Resolución de 3 de agosto de 2012 de la Dirección General de Fondos Agrarios (BOJA nº 159, 14 de agosto de 2012)

3. Superficie declarada admisible tras el ajuste con la conversión SIGPAC para el grupo de pago de herbáceos.

4. Menor valor entre la superficie declarada admisible tras el ajuste con la conversión SIGPAC y la comprometida admisible para el resto de grupos de pago

5. Se calcula sobre la superficie declarada reducida

6. Superficie de cultivo válido para la ayuda determinada en campo para el grupo de pago de herbáceos.

7. Superficie de cultivo válido para la ayuda determinada en campo tras el ajuste con la superficie comprometida admisible para el resto de grupos de pago

* Ayuda cofinanciada a través del Plan de Reestructuración del Tabaco de Andalucía contemplado en el Programa de Desarrollo Rural de Andalucía (2007-2013)

<u>APELLIDOS Y NOMBRE / RAZÓN SOCIAL</u>	<u>NIF</u>	<u>EXPEDIENTE</u>	<u>ANUALIDAD DE PAGO</u>			
LEON EXPOSITO BERNARDO	25995760X	6015403	4ª			
Resumen de superficies						
		SUPERFICIE (Hectáreas)				
GRUPO DE PAGO		<u>Declarada admisible</u>	<u>Comprometida</u>	<u>Declarada Reducida(3)</u>	<u>Resuelta</u>	<u>% Sobredeclaración (1)</u>
OLIVAR EN PENDIENTE		13,66		13,59	13,59	0,00
OLIVAR		2,10		2,09	2,09	0,00
TOTAL		15,76	15,68	15,68	15,68	

<u>% PENALIZACIÓN</u>				<u>IMPORTE (Euros)</u>					
<u>Admisibilidad (2)</u>	<u>Presentación tardía</u>	<u>Omisión declaración</u>	<u>Condicionalidad</u>		<u>Calculado(4)</u>	<u>FEADER(EJE2)</u>	<u>MAGRAMA</u>	<u>CAPDER</u>	<u>Total</u>
0,00	0,00	0,00	0,00	A pagar	5.038,62	4.030,90	369,33	638,39	5.038,62

RECINTOS

<u>REFERENCIA SIGPAC</u>	<u>CULTIVO</u>	<u>S/R</u>	<u>CONV.</u>	<u>GRUPO PAGO</u>	<u>Declarada admisible</u>	<u>SUPERFICIE (Hectáreas)</u>			
						<u>Conv. SIGPAC</u>	<u>Control C.(5)</u>	<u>Determinada</u>	<u>Certificada</u>
23-003-007-00001-001	101000	S	NO	OLIVAR EN PENDIENTE	0,06	0,06		0,06	0,11
23-003-007-00002-001	101000	S	NO	OLIVAR EN PENDIENTE	0,01	0,01		0,01	0,01
23-003-007-00003-001	101000	S	NO	OLIVAR EN PENDIENTE	1,15	1,16		1,15	1,17
23-003-007-00006-001	101000	S	NO	OLIVAR EN PENDIENTE	0,03	0,03		0,03	0,03
23-003-007-00014-001	101000	S	NO	OLIVAR EN PENDIENTE	0,01	0,01		0,01	0,01
23-003-007-00015-001	101000	S	NO	OLIVAR EN PENDIENTE	0,10	0,09		0,09	0,10
23-003-007-00016-002	101000	S	NO	OLIVAR EN PENDIENTE	0,06	0,06		0,06	0,06
23-003-007-00023-001	101000	S	NO	OLIVAR EN PENDIENTE	0,07	0,07		0,07	0,07
23-003-007-00024-002	101000	S	NO	OLIVAR EN PENDIENTE	0,07	0,07		0,07	0,07
23-003-007-00260-001	101000	S	NO	OLIVAR EN PENDIENTE	0,02	0,02		0,02	0,02
23-003-007-00268-001	101000	S	NO	OLIVAR EN PENDIENTE	0,06	0,06		0,06	0,06
23-003-019-00077-001	101000	S	NO	OLIVAR	2,06	2,06		2,06	2,08
23-003-019-00078-001	101000	S	NO	OLIVAR	0,04	0,04		0,04	0,04
23-003-019-00080-001	101000	S	NO	OLIVAR EN PENDIENTE	0,02	0,02		0,00	0,02
23-003-022-00085-001	101000	S		OLIVAR EN PENDIENTE	0,01	0,01		0,01	0,00
23-003-022-00086-002	101000	S	NO	OLIVAR EN PENDIENTE	0,28	0,28		0,28	0,28
23-003-022-00087-001	101000	S	NO	OLIVAR EN PENDIENTE	1,67	1,66		1,66	1,67
23-003-022-00196-001	101000	S	NO	OLIVAR EN PENDIENTE	1,40	1,40		1,40	1,40
23-003-022-00196-005	101000	S	NO	OLIVAR EN PENDIENTE	0,78			0,78	0,78
23-003-022-00278-005	101000	S	NO	OLIVAR EN PENDIENTE	5,22	5,24		5,22	5,22
23-003-022-00279-001	101000	S	NO	OLIVAR EN PENDIENTE	1,03	1,05		1,03	1,03
23-003-024-00083-022	101000	S	NO	OLIVAR EN PENDIENTE	0,02	0,02		0,02	0,02
23-003-024-00084-001	101000	S	NO	OLIVAR EN PENDIENTE	0,44			0,44	0,44
23-003-024-00085-002	101000	S	NO	OLIVAR EN PENDIENTE	1,15	1,17		1,15	1,17

INCIDENCIA DESCRIPCIÓN

- 204 La superficie total declarada sobre un mismo recinto en el conjunto de los expedientes, no puede superar la superficie total que el SIGPAC establece para ese recinto.
Recinto:23-003-019-00080-001 Cultivo:101000 OLIVAR-SIN VARIEDAD Secano Suma de superficies declaradas para este recinto por todos los solicitantes (Áreas):74 Superficie SIGPAC medida para este recinto (Áreas):72 Exceso de superficie declarada (Hectáreas):0,02
- 73103 El recinto declarado no cumple con las normas de producción ecológica (compromiso anexo 1, Orden 24 marzo 2011)
Recinto:23-003-022-00085-001 Cultivo:101000 OLIVAR-SIN VARIEDAD Secano
- 73105 Cultivo, variedad, régimen y/o uso del recinto SIGPAC no compatible con la submedida (anexo 9, Orden 24 marzo 2011)
Recinto:23-003-007-00001-003 Cultivo:101000 OLIVAR-SIN VARIEDAD Secano Uso Sigpac:TA
Recinto:23-003-019-00077-002 Cultivo:101000 OLIVAR-SIN VARIEDAD Secano Uso Sigpac:CA
Recinto:23-003-022-09005-009 Cultivo:101000 OLIVAR-SIN VARIEDAD Secano Uso Sigpac:CA
Recinto:23-003-024-09002-001 Cultivo:101000 OLIVAR-SIN VARIEDAD Secano Uso Sigpac:CA

1. Reducciones previstas por sobredeclaración, artículo 16 del Reglamento (UE) nº 65/2011

2. Resolución de 3 de agosto de 2012 de la Dirección General de Fondos Agrarios (BOJA nº 159, 14 de agosto de 2012)

3. Superficie declarada admisible tras el ajuste con la conversión SIGPAC para el grupo de pago de herbáceos.

Menor valor entre la superficie declarada admisible tras el ajuste con la conversión SIGPAC y la comprometida admisible para el resto de grupos de pago

4. Se calcula sobre la superficie declarada reducida

5. Superficie de cultivo válido para la ayuda determinada en campo para el grupo de pago de herbáceos.

Superficie de cultivo válido para la ayuda determinada en campo tras el ajuste con la superficie comprometida admisible para el resto de grupos de pago

* Ayuda cofinanciada a través del Plan de Reestructuración del Tabaco de Andalucía contemplado en el Programa de Desarrollo Rural de Andalucía (2007-2013)

<u>APellidos y nombre / RAZÓN SOCIAL</u>	<u>NIF</u>	<u>EXPEDIENTE</u>	<u>ANUALIDAD DE PAGO</u>		
LOPEZ BALLESTEROS JOSE	77323629K	6036636	4ª		
Resumen de superficies					
GRUPO DE PAGO	SUPERFICIE (Hectáreas)				
	<u>Declarada admisible</u>	<u>Comprometida</u>	<u>Declarada Reducida(3)</u>	<u>Resuelta</u>	<u>% Sobredeclaración (1)</u>
OLIVAR EN PENDIENTE	6,97		6,97	6,97	0,00
TOTAL	6,97	6,97	6,97	6,97	

<u>% PENALIZACIÓN</u>				<u>IMPORTE (Euros)</u>				
<u>Admisibilidad (2)</u>	<u>Presentación tardía</u>	<u>Omisión declaración</u>	<u>Condicionalidad</u>	<u>Calculado(4)</u>	<u>FEADER(EJE2)</u>	<u>MAGRAMA</u>	<u>CAPDER</u>	<u>Total</u>
0,00	0,00	0,00	0,00	Pago realizado	632,00	57,91	100,08	789,99
				A pagar	1.226,82	112,41	194,30	1.533,53
TOTAL				2.323,52	1.858,82	170,32	294,38	2.323,52

RECINTOS

<u>REFERENCIA SIGPAC</u>	<u>CULTIVO S/R</u>	<u>CONV.</u>	<u>GRUPO PAGO</u>	<u>SUPERFICIE (Hectáreas)</u>			
				<u>Declarada admisible</u>	<u>Conv. SIGPAC</u>	<u>Control C.(5)</u>	<u>Determinada Certificada</u>
23-018-003-00037-007	101000 S	NO	OLIVAR EN PENDIENTE	4,60		4,60	4,61
23-018-003-00041-004	101000 R	NO	OLIVAR EN PENDIENTE	0,28		0,28	1,35
23-018-003-00041-004	101000 S	NO	OLIVAR EN PENDIENTE	1,07		1,07	1,35
23-018-003-00042-001	101000 S	NO	OLIVAR EN PENDIENTE	0,78		0,78	0,78
23-018-003-00043-001	101000 S	NO	OLIVAR EN PENDIENTE	0,24		0,24	0,24



1. Reducciones previstas por sobredeclaración, artículo 16 del Reglamento (UE) nº 65/2011

2. Resolución de 3 de agosto de 2012 de la Dirección General de Fondos Agrarios (BOJA nº 159, 14 de agosto de 2012)

3. Superficie declarada admisible tras el ajuste con la conversión SIGPAC para el grupo de pago de herbáceos.

4. Menor valor entre la superficie declarada admisible tras el ajuste con la conversión SIGPAC y la comprometida admisible para el resto de grupos de pago

5. Se calcula sobre la superficie declarada reducida

6. Superficie de cultivo válido para la ayuda determinada en campo para el grupo de pago de herbáceos.

7. Superficie de cultivo válido para la ayuda determinada en campo tras el ajuste con la superficie comprometida admisible para el resto de grupos de pago

* Ayuda cofinanciada a través del Plan de Reestructuración del Tabaco de Andalucía contemplado en el Programa de Desarrollo Rural de Andalucía (2007-2013)

<u>APELLIDOS Y NOMBRE / RAZÓN SOCIAL</u>	<u>NIF</u>	<u>EXPEDIENTE</u>	<u>ANUALIDAD DE PAGO</u>
LOPEZ BERMUDEZ JOSE	75052946J	6031680	7ª

Resumen de superficies

<u>GRUPO DE PAGO</u>	<u>SUPERFICIE (Hectáreas)</u>				<u>% Sobredeclaración (1)</u>
	<u>Declarada admisible</u>	<u>Comprometida</u>	<u>Declarada Reducida(3)</u>	<u>Resuelta</u>	
OLIVAR EN PENDIENTE	3,40		2,49	2,49	0,00
TOTAL	3,40	2,49	2,49	2,49	

% PENALIZACIÓN**IMPORTE (Euros)**

<u>Admisibilidad (2)</u>	<u>Presentación tardía</u>	<u>Omisión declaración</u>	<u>Condicionalidad</u>		<u>Calculado(4)</u>	<u>FEADER(EJE2)</u>	<u>MAGRAMA</u>	<u>CAPDER</u>	<u>Total</u>	
0,00	0,00	0,00	0,00	Pago realizado		501,28	45,93	79,38	626,59	
				A pagar		235,90	21,61	37,36	294,87	
				TOTAL		921,46	737,18	67,54	116,74	921,46

RECINTOS

<u>REFERENCIA SIGPAC</u>	<u>CULTIVO</u>	<u>S/R</u>	<u>CONV.</u>	<u>GRUPO PAGO</u>	<u>SUPERFICIE (Hectáreas)</u>				
					<u>Declarada admisible</u>	<u>Conv. SIGPAC</u>	<u>Control C.(5)</u>	<u>Determinada Certificada</u>	
23-091-007-00417-001	101000	S	SI	OLIVAR EN PENDIENTE	0,26			0,26	0,26
23-091-007-00548-001	101000	S	SI	OLIVAR EN PENDIENTE	0,34			0,34	0,34
23-091-007-00609-002	101000	S	SI	OLIVAR EN PENDIENTE	0,02			0,02	0,02
23-101-013-00511-002	101000	S	SI	OLIVAR EN PENDIENTE	0,67	0,68		0,67	0,68
23-101-013-00523-001	101000	S	SI	OLIVAR EN PENDIENTE	0,05			0,04	0,05
23-101-013-00527-002	101000	S	SI	OLIVAR EN PENDIENTE	0,28			0,28	0,28
23-101-013-00531-001	101000	S	SI	OLIVAR EN PENDIENTE	0,59			0,56	0,59
23-101-013-00532-001	101000	S	SI	OLIVAR EN PENDIENTE	0,01			0,01	0,01
23-101-013-00534-001	101000	S	SI	OLIVAR EN PENDIENTE	1,06	1,07		1,06	1,08
23-101-013-00534-002	101000	S		OLIVAR EN PENDIENTE	0,02	0,02		0,02	0,00
23-101-013-00538-002	101000	S	SI	OLIVAR EN PENDIENTE	0,03	0,03		0,03	0,03
23-101-013-00539-003	101000	S		OLIVAR EN PENDIENTE	0,01	0,01		0,01	0,00

INCIDENCIA DESCRIPCIÓN

- 73103 El recinto declarado no cumple con las normas de producción ecológica (compromiso anexo 1, Orden 24 marzo 2011)
 Recinto:23-101-013-00511-001 Cultivo:101000 OLIVAR-SIN VARIEDAD Secano
 Recinto:23-101-013-00533-002 Cultivo:101000 OLIVAR-SIN VARIEDAD Secano
 Recinto:23-101-013-00534-002 Cultivo:101000 OLIVAR-SIN VARIEDAD Secano
 Recinto:23-101-013-00539-003 Cultivo:101000 OLIVAR-SIN VARIEDAD Secano
- 73105 Cultivo, variedad, régimen y/o uso del recinto SIGPAC no compatible con la submedida (anexo 9, Orden 24 marzo 2011)
 Recinto:23-101-013-00511-001 Cultivo:101000 OLIVAR-SIN VARIEDAD Secano Uso Sigpac:PR
- 73106 Recinto declarado no comprometido
 Recinto:23-101-013-00511-001 Cultivo:101000 OLIVAR-SIN VARIEDAD Secano
 Recinto:23-101-013-00528-001 Cultivo:101000 OLIVAR-SIN VARIEDAD Secano
 Recinto:23-101-013-00533-002 Cultivo:101000 OLIVAR-SIN VARIEDAD Secano



1. Reducciones previstas por sobredeclaración, artículo 16 del Reglamento (UE) nº 65/2011

2. Resolución de 3 de agosto de 2012 de la Dirección General de Fondos Agrarios (BOJA nº 159, 14 de agosto de 2012)

3. Superficie declarada admisible tras el ajuste con la conversión SIGPAC para el grupo de pago de herbáceos.

Menor valor entre la superficie declarada admisible tras el ajuste con la conversión SIGPAC y la comprometida admisible para el resto de grupos de pago

4. Se calcula sobre la superficie declarada reducida

5. Superficie de cultivo válido para la ayuda determinada en campo para el grupo de pago de herbáceos.

Superficie de cultivo válido para la ayuda determinada en campo tras el ajuste con la superficie comprometida admisible para el resto de grupos de pago

* Ayuda cofinanciada a través del Plan de Reestructuración del Tabaco de Andalucía contemplado en el Programa de Desarrollo Rural de Andalucía (2007-2013)

<u>APELLIDOS Y NOMBRE / RAZÓN SOCIAL</u>	<u>NIF</u>	<u>EXPEDIENTE</u>	<u>ANUALIDAD DE PAGO</u>
LOPEZ HERREROS IGNACIO	26442620A	6061143	4ª

Resumen de superficies

<u>GRUPO DE PAGO</u>	<u>SUPERFICIE (Hectáreas)</u>				<u>% Sobredeclaración (1)</u>
	<u>Declarada admisible</u>	<u>Comprometida</u>	<u>Declarada Reducida(3)</u>	<u>Resuelta</u>	
OLIVAR	1,41		1,41	1,41	0,00
OLIVAR EN PENDIENTE	0,30		0,30	0,30	0,00
TOTAL	1,71	1,71	1,71	1,71	

% PENALIZACIÓN**IMPORTE (Euros)**

<u>Admisibilidad (2)</u>	<u>Presentación tardía</u>	<u>Omisión declaración</u>	<u>Condicionalidad</u>		<u>Calculado(4)</u>	<u>FEADER(EJE2)</u>	<u>MAGRAMA</u>	<u>CAPDER</u>	<u>Total</u>
0,00	0,00	0,00	0,00	Pago realizado		241,01	22,08	38,16	301,25
				A pagar		113,42	10,39	17,96	141,77
				TOTAL	443,02	354,43	32,47	56,12	443,02

RECINTOS

<u>REFERENCIA SIGPAC</u>	<u>CULTIVO</u>	<u>S/R</u>	<u>CONV.</u>	<u>GRUPO PAGO</u>	<u>Declarada admisible</u>	<u>SUPERFICIE (Hectáreas)</u>			
					<u>Conv. SIGPAC</u>	<u>Control C.(5)</u>	<u>Determinada</u>	<u>Certificada</u>	
23-091-011-00256-001	101000	S	NO	OLIVAR	0,52			0,52	0,52
23-091-011-00277-001	101000	S	NO	OLIVAR	0,51			0,51	0,51
23-091-012-00035-001	101000	S	NO	OLIVAR EN PENDIENTE	0,30			0,30	0,30
23-091-012-00188-001	101000	S	NO	OLIVAR	0,38			0,38	0,38



1. Reducciones previstas por sobredeclaración, artículo 16 del Reglamento (UE) nº 65/2011

2. Resolución de 3 de agosto de 2012 de la Dirección General de Fondos Agrarios (BOJA nº 159, 14 de agosto de 2012)

3. Superficie declarada admisible tras el ajuste con la conversión SIGPAC para el grupo de pago de herbáceos.

4. Menor valor entre la superficie declarada admisible tras el ajuste con la conversión SIGPAC y la comprometida admisible para el resto de grupos de pago

5. Se calcula sobre la superficie declarada reducida

6. Superficie de cultivo válido para la ayuda determinada en campo para el grupo de pago de herbáceos.

7. Superficie de cultivo válido para la ayuda determinada en campo tras el ajuste con la superficie comprometida admisible para el resto de grupos de pago

* Ayuda cofinanciada a través del Plan de Reestructuración del Tabaco de Andalucía contemplado en el Programa de Desarrollo Rural de Andalucía (2007-2013)

<u>APellidos y nombre / RAZÓN SOCIAL</u>	<u>NIF</u>	<u>EXPEDIENTE</u>	<u>ANUALIDAD DE PAGO</u>
LOPEZ HERREROS JESUS	75052880Q	6097904	7ª

Resumen de superficies

<u>GRUPO DE PAGO</u>	<u>SUPERFICIE (Hectáreas)</u>				<u>% Sobredeclaración (1)</u>
	<u>Declarada admisible</u>	<u>Comprometida</u>	<u>Declarada Reducida(3)</u>	<u>Resuelta</u>	
OLIVAR EN PENDIENTE	2,27		0,98	0,98	0,00
OLIVAR	0,61		0,39	0,39	0,00
TOTAL	2,88	1,37	1,37	1,37	

% PENALIZACIÓN**IMPORTE (Euros)**

<u>Admisibilidad (2)</u>	<u>Presentación tardía</u>	<u>Omisión declaración</u>	<u>Condicionalidad</u>	<u>Pago realizado</u>	<u>Calculado(4)</u>	<u>FEADER(EJE2)</u>	<u>MAGRAMA</u>	<u>CAPDER</u>	<u>Total</u>
0,00	0,00	0,00	0,00			254,88	23,35	40,38	318,61
				A pagar		119,94	10,99	19,00	149,93
				TOTAL		468,54	374,82	34,34	468,54

RECINTOS

<u>REFERENCIA SIGPAC</u>	<u>CULTIVO</u>	<u>S/R</u>	<u>CONV.</u>	<u>GRUPO PAGO</u>	<u>Declarada admisible</u>	<u>SUPERFICIE (Hectáreas)</u>			
					<u>Conv. SIGPAC</u>	<u>Control C.(5)</u>	<u>Determinada</u>	<u>Certificada</u>	
23-091-004-00488-003	101000	S	SI	OLIVAR EN PENDIENTE	0,02			0,02	0,02
23-091-004-00535-001	101000	S	SI	OLIVAR EN PENDIENTE	0,33			0,31	0,33
23-091-004-00762-001	101000	S	SI	OLIVAR EN PENDIENTE	0,64			0,64	0,64
23-091-004-00841-003	101000	S	SI	OLIVAR EN PENDIENTE	0,14	0,04		0,04	0,14
23-091-006-00203-001	101000	S	SI	OLIVAR EN PENDIENTE	0,02			0,02	0,02
23-091-006-00204-001	101000	S	SI	OLIVAR EN PENDIENTE	0,01			0,01	0,01
23-091-006-00226-003	101000	S	SI	OLIVAR EN PENDIENTE	0,28			0,28	0,28
23-091-006-00321-001	101000	S	SI	OLIVAR EN PENDIENTE	0,16			0,01	0,16
23-091-006-00324-007	101000	S	SI	OLIVAR EN PENDIENTE	0,04			0,04	0,04
23-091-006-00326-002	101000	S	SI	OLIVAR EN PENDIENTE	0,17			0,11	0,17
23-091-006-00327-001	101000	S	SI	OLIVAR EN PENDIENTE	0,02			0,01	0,02
23-091-006-00412-002	101000	S	SI	OLIVAR EN PENDIENTE	0,13			0,01	0,13
23-091-011-00009-001	101000	S	SI	OLIVAR	0,48			0,48	0,48
23-091-011-00010-002	101000	S	SI	OLIVAR	0,01			0,01	0,01
23-091-011-00280-002	101000	S	SI	OLIVAR EN PENDIENTE	0,01	0,02		0,01	0,01
23-091-011-00289-001	101000	S	SI	OLIVAR	0,12			0,12	0,12

INCIDENCIA DESCRIPCIÓN

204 La superficie total declarada sobre un mismo recinto en el conjunto de los expedientes, no puede superar la superficie total que el SIGPAC establece para ese recinto.

Recinto:23-091-004-00841-003 Cultivo:101000 OLIVAR-SIN VARIEDAD Secano Suma de superficies declaradas para este recinto por todos los solicitantes (Áreas):150 Superficie SIGPAC medida para este recinto (Áreas):146 Exceso de superficie declarada (Hectáreas):0,04

Recinto:23-091-006-00321-001 Cultivo:101000 OLIVAR-SIN VARIEDAD Secano Suma de superficies declaradas para este recinto por todos los solicitantes (Áreas):31 Superficie SIGPAC medida para este recinto (Áreas):16 Exceso de superficie declarada (Hectáreas):0,15

73106 Recinto declarado no comprometido

Recinto:23-091-004-00687-002 Cultivo:101000 OLIVAR-SIN VARIEDAD Secano

Recinto:23-091-004-00688-002 Cultivo:101000 OLIVAR-SIN VARIEDAD Secano

Recinto:23-091-006-00124-001 Cultivo:101000 OLIVAR-SIN VARIEDAD Secano

Recinto:23-091-006-00205-001 Cultivo:101000 OLIVAR-SIN VARIEDAD Secano



1. Reducciones previstas por sobredeclaración, artículo 16 del Reglamento (UE) nº 65/2011

2. Resolución de 3 de agosto de 2012 de la Dirección General de Fondos Agrarios (BOJA nº 159, 14 de agosto de 2012)

3. Superficie declarada admisible tras el ajuste con la conversión SIGPAC para el grupo de pago de herbáceos.

Menor valor entre la superficie declarada admisible tras el ajuste con la conversión SIGPAC y la comprometida admisible para el resto de grupos de pago

4. Se calcula sobre la superficie declarada reducida

5. Superficie de cultivo válido para la ayuda determinada en campo para el grupo de pago de herbáceos.

Superficie de cultivo válido para la ayuda determinada en campo tras el ajuste con la superficie comprometida admisible para el resto de grupos de pago

* Ayuda cofinanciada a través del Plan de Reestructuración del Tabaco de Andalucía contemplado en el Programa de Desarrollo Rural de Andalucía (2007-2013)

<u>APELLIDOS Y NOMBRE / RAZÓN SOCIAL</u>	<u>NIF</u>	<u>EXPEDIENTE</u>	<u>ANUALIDAD DE PAGO</u>				
LOPEZ LIÑAN YOLANDA	26030462M	6089396	4ª				
Resumen de superficies							
GRUPO DE PAGO			SUPERFICIE (Hectáreas)				
OLIVAR EN PENDIENTE			<u>Declarada admisible</u>	<u>Comprometida</u>	<u>Declarada Reducida(3)</u>	<u>Resuelta</u>	<u>% Sobredeclaración (1)</u>
			14,79		14,79	14,79	0,00
TOTAL			14,79	14,79	14,79	14,79	

<u>% PENALIZACIÓN</u>				<u>IMPORTE (Euros)</u>					
<u>Admisibilidad (2)</u>	<u>Presentación tardía</u>	<u>Omisión declaración</u>	<u>Condicionalidad</u>	<u>Calculado(4)</u>	<u>FEADER(EJE2)</u>	<u>MAGRAMA</u>	<u>CAPDER</u>	<u>Total</u>	
0,00	0,00	0,00	0,00	Pago realizado	2.682,13	245,75	424,79	3.352,67	
				A pagar	1.262,18	115,65	199,89	1.577,72	
				TOTAL	4.930,39	3.944,31	361,40	624,68	4.930,39

<u>REFERENCIA SIGPAC</u>	<u>CULTIVO</u>	<u>S/R</u>	<u>CONV.</u>	<u>GRUPO PAGO</u>	<u>Declarada admisible</u>	<u>SUPERFICIE (Hectáreas)</u>			
						<u>Conv. SIGPAC</u>	<u>Control C.(5)</u>	<u>Determinada</u>	<u>Certificada</u>
23-056-008-00093-001	101000	S	SI	OLIVAR EN PENDIENTE	0,01			0,01	0,01
23-056-008-00094-001	101000	S	SI	OLIVAR EN PENDIENTE	0,01			0,01	0,01
23-056-008-00266-001	101000	S	SI	OLIVAR EN PENDIENTE	0,08			0,08	0,08
23-056-008-00283-041	101000	S	SI	OLIVAR EN PENDIENTE	0,17			0,17	0,17
23-056-008-00289-013	101000	S	SI	OLIVAR EN PENDIENTE	2,48			2,48	2,48
23-056-008-00290-006	101000	S	SI	OLIVAR EN PENDIENTE	12,04			12,04	12,04

<u>APELLIDOS Y NOMBRE / RAZÓN SOCIAL</u>	<u>NIF</u>	<u>EXPEDIENTE</u>	<u>ANUALIDAD DE PAGO</u>				
LOPEZ RUANO JUAN RAMON	52532752Q	6104126	4ª				
Resumen de superficies							
GRUPO DE PAGO			SUPERFICIE (Hectáreas)				
FRUTALES DE SECANO			<u>Declarada admisible</u>	<u>Comprometida</u>	<u>Declarada Reducida(3)</u>	<u>Resuelta</u>	<u>% Sobredeclaración (1)</u>
			11,74		11,74	11,74	0,00
TOTAL			11,74	11,74	11,74	11,74	

<u>% PENALIZACIÓN</u>				<u>IMPORTE (Euros)</u>					
<u>Admisibilidad (2)</u>	<u>Presentación tardía</u>	<u>Omisión declaración</u>	<u>Condicionalidad</u>	<u>Calculado(4)</u>	<u>FEADER(EJE2)</u>	<u>MAGRAMA</u>	<u>CAPDER</u>	<u>Total</u>	
0,00	0,00	0,00	0,00	Pago realizado	707,57	64,83	112,06	884,46	
				A pagar	332,97	30,51	52,73	416,21	
				TOTAL	1.300,67	1.040,54	95,34	164,79	1.300,67

<u>REFERENCIA SIGPAC</u>	<u>CULTIVO</u>	<u>S/R</u>	<u>CONV.</u>	<u>GRUPO PAGO</u>	<u>Declarada admisible</u>	<u>SUPERFICIE (Hectáreas)</u>			
						<u>Conv. SIGPAC</u>	<u>Control C.(5)</u>	<u>Determinada</u>	<u>Certificada</u>
23-044-028-00435-001	104000	S	NO	FRUTALES DE SECANO	0,67			0,67	0,67
23-044-028-00435-002	104000	S	NO	FRUTALES DE SECANO	8,94			8,94	8,94
23-044-029-00071-007	104000	S	NO	FRUTALES DE SECANO	2,13			2,13	2,13



1. Reducciones previstas por sobredeclaración, artículo 16 del Reglamento (UE) nº 65/2011

2. Resolución de 3 de agosto de 2012 de la Dirección General de Fondos Agrarios (BOJA nº 159, 14 de agosto de 2012)

3. Superficie declarada admisible tras el ajuste con la conversión SIGPAC para el grupo de pago de herbáceos.

4. Menor valor entre la superficie declarada admisible tras el ajuste con la conversión SIGPAC y la comprometida admisible para el resto de grupos de pago

5. Se calcula sobre la superficie declarada reducida

6. Superficie de cultivo válido para la ayuda determinada en campo para el grupo de pago de herbáceos.

7. Superficie de cultivo válido para la ayuda determinada en campo tras el ajuste con la superficie comprometida admisible para el resto de grupos de pago

* Ayuda cofinanciada a través del Plan de Reestructuración del Tabaco de Andalucía contemplado en el Programa de Desarrollo Rural de Andalucía (2007-2013)

<u>APELLIDOS Y NOMBRE / RAZÓN SOCIAL</u>	<u>NIF</u>	<u>EXPEDIENTE</u>	<u>ANUALIDAD DE PAGO</u>
LOZANO CAMPOS JOSE MARIA	26483613X	6024025	7ª

Resumen de superficies

<u>GRUPO DE PAGO</u>	<u>SUPERFICIE (Hectáreas)</u>				<u>% Sobredeclaración (1)</u>
	<u>Declarada admisible</u>	<u>Comprometida</u>	<u>Declarada Reducida(3)</u>	<u>Resuelta</u>	
OLIVAR EN PENDIENTE	2,10		2,07	2,07	0,00
OLIVAR	4,10		4,01	4,01	0,00
TOTAL	6,20	6,08	6,08	6,08	

% PENALIZACIÓN**IMPORTE (Euros)**

<u>Admisibilidad (2)</u>	<u>Presentación tardía</u>	<u>Omisión declaración</u>	<u>Condicionalidad</u>	<u>Pago realizado</u>	<u>Calculado(4)</u>	<u>FEADER(EJE2)</u>	<u>MAGRAMA</u>	<u>CAPDER</u>	<u>Total</u>
0,00	0,00	0,00	0,00			905,90	83,00	143,48	1.132,38
				A pagar		426,30	39,06	67,52	532,88
				TOTAL	1.665,26	1.332,20	122,06	211,00	1.665,26

RECINTOS

<u>REFERENCIA SIGPAC</u>	<u>CULTIVO</u>	<u>S/R</u>	<u>CONV.</u>	<u>GRUPO PAGO</u>	<u>Declarada admisible</u>	<u>SUPERFICIE (Hectáreas)</u>		
					<u>Conv. SIGPAC</u>	<u>Control C.(5)</u>	<u>Determinada</u>	<u>Certificada</u>
23-037-001-00107-001	101000	S	NO	OLIVAR EN PENDIENTE	0,24		0,24	0,24
23-037-001-00310-001	101000	S	NO	OLIVAR EN PENDIENTE	0,06		0,04	0,06
23-037-001-09001-010	101000	S	NO	OLIVAR EN PENDIENTE	0,03		0,03	0,03
23-037-007-00143-002	101000	S	NO	OLIVAR	0,64		0,62	0,64
23-037-007-00145-001	101000	S	NO	OLIVAR	2,56		2,54	2,56
23-037-007-00218-001	101000	S	NO	OLIVAR	0,90		0,86	0,90
23-037-007-00291-001	101000	S	NO	OLIVAR EN PENDIENTE	0,57		0,57	0,57
23-037-007-00302-001	101000	S	NO	OLIVAR EN PENDIENTE	0,97		0,96	0,97
23-037-012-00220-001	101000	S	NO	OLIVAR EN PENDIENTE	0,15		0,15	0,15
23-037-012-00460-002	101000	S	NO	OLIVAR EN PENDIENTE	0,08		0,08	0,08



1. Reducciones previstas por sobredeclaración, artículo 16 del Reglamento (UE) nº 65/2011

2. Resolución de 3 de agosto de 2012 de la Dirección General de Fondos Agrarios (BOJA nº 159, 14 de agosto de 2012)

3. Superficie declarada admisible tras el ajuste con la conversión SIGPAC para el grupo de pago de herbáceos.

4. Menor valor entre la superficie declarada admisible tras el ajuste con la conversión SIGPAC y la comprometida admisible para el resto de grupos de pago

5. Se calcula sobre la superficie declarada reducida

6. Superficie de cultivo válido para la ayuda determinada en campo para el grupo de pago de herbáceos.

7. Superficie de cultivo válido para la ayuda determinada en campo tras el ajuste con la superficie comprometida admisible para el resto de grupos de pago

* Ayuda cofinanciada a través del Plan de Reestructuración del Tabaco de Andalucía contemplado en el Programa de Desarrollo Rural de Andalucía (2007-2013)

<u>APELLIDOS Y NOMBRE / RAZÓN SOCIAL</u>	<u>NIF</u>	<u>EXPEDIENTE</u>	<u>ANUALIDAD DE PAGO</u>
LOZANO CAMPOS MARIA JUSTA	26198335R	6024019	7ª

Resumen de superficies

<u>GRUPO DE PAGO</u>	<u>SUPERFICIE (Hectáreas)</u>				<u>% Sobredeclaración (1)</u>
	<u>Declarada admisible</u>	<u>Comprometida</u>	<u>Declarada Reducida(3)</u>	<u>Resuelta</u>	
OLIVAR EN PENDIENTE	4,59		4,59	4,59	0,00
OLIVAR	3,34		3,33	3,33	0,00
TOTAL	7,93	7,92	7,92	7,92	

% PENALIZACIÓN**IMPORTE (Euros)**

<u>Admisibilidad (2)</u>	<u>Presentación tardía</u>	<u>Omisión declaración</u>	<u>Condicionalidad</u>		<u>Calculado(4)</u>	<u>FEADER(EJE2)</u>	<u>MAGRAMA</u>	<u>CAPDER</u>	<u>Total</u>
0,00	0,00	0,00	0,00	Pago realizado		1.273,08	116,65	201,61	1.591,34
				A pagar		599,10	54,89	94,88	748,87
				TOTAL	2.340,21	1.872,18	171,54	296,49	2.340,21

RECINTOS

<u>REFERENCIA SIGPAC</u>	<u>CULTIVO</u>	<u>S/R</u>	<u>CONV.</u>	<u>GRUPO PAGO</u>	<u>Declarada admisible</u>	<u>SUPERFICIE (Hectáreas)</u>	<u>Conv. SIGPAC</u>	<u>Control C.(5)</u>	<u>Determinada</u>	<u>Certificada</u>
23-037-007-00130-001	101000	S	NO	OLIVAR	0,61				0,61	0,61
23-037-007-00143-002	101000	S	NO	OLIVAR	1,83				1,82	1,83
23-037-007-00145-001	101000	S	NO	OLIVAR	0,90				0,90	0,90
23-037-007-00291-001	101000	S	NO	OLIVAR EN PENDIENTE	0,68				0,68	0,68
23-037-007-00302-001	101000	S	NO	OLIVAR EN PENDIENTE	1,09				1,09	1,09
23-037-012-00049-001	101000	S	NO	OLIVAR EN PENDIENTE	2,51				2,51	2,51
23-037-012-00214-002	101000	S	NO	OLIVAR EN PENDIENTE	0,04				0,04	0,04
23-037-012-00440-001	101000	S	NO	OLIVAR EN PENDIENTE	0,27				0,27	0,27

<u>APELLIDOS Y NOMBRE / RAZÓN SOCIAL</u>	<u>NIF</u>	<u>EXPEDIENTE</u>	<u>ANUALIDAD DE PAGO</u>
MARIN FELIX BARTOLOME	75090345Z	6103088	7ª

Resumen de superficies

<u>GRUPO DE PAGO</u>	<u>SUPERFICIE (Hectáreas)</u>				<u>% Sobredeclaración (1)</u>
	<u>Declarada admisible</u>	<u>Comprometida</u>	<u>Declarada Reducida(3)</u>	<u>Resuelta</u>	
OLIVAR EN PENDIENTE	1,28		1,27	1,27	0,00
TOTAL	1,28	1,27	1,27	1,27	

% PENALIZACIÓN**IMPORTE (Euros)**

<u>Admisibilidad (2)</u>	<u>Presentación tardía</u>	<u>Omisión declaración</u>	<u>Condicionalidad</u>		<u>Calculado(4)</u>	<u>FEADER(EJE2)</u>	<u>MAGRAMA</u>	<u>CAPDER</u>	<u>Total</u>
0,00	0,00	0,00	0,00	Pago realizado		230,32	21,10	36,47	287,89
				A pagar		108,38	9,93	17,17	135,48
				TOTAL	423,37	338,70	31,03	53,64	423,37

RECINTOS

<u>REFERENCIA SIGPAC</u>	<u>CULTIVO</u>	<u>S/R</u>	<u>CONV.</u>	<u>GRUPO PAGO</u>	<u>Declarada admisible</u>	<u>SUPERFICIE (Hectáreas)</u>	<u>Conv. SIGPAC</u>	<u>Control C.(5)</u>	<u>Determinada</u>	<u>Certificada</u>
23-048-018-00363-001	101000	S	NO	OLIVAR EN PENDIENTE	0,43				0,43	0,44
23-048-021-00098-001	101000	S	NO	OLIVAR EN PENDIENTE	0,35				0,35	0,40
23-048-021-00099-001	101000	S		OLIVAR EN PENDIENTE	0,02				0,02	0,00
23-095-008-00179-001	101000	S	NO	OLIVAR EN PENDIENTE	0,48				0,48	0,50

INCIDENCIA DESCRIPCIÓN

73103 El recinto declarado no cumple con las normas de producción ecológica (compromiso anexo 1, Orden 24 marzo 2011)
 Recinto:23-048-021-00099-001 Cultivo:101000 OLIVAR-SIN VARIEDAD Secano

1. Reducciones previstas por sobredeclaración, artículo 16 del Reglamento (UE) nº 65/2011

2. Resolución de 3 de agosto de 2012 de la Dirección General de Fondos Agrarios (BOJA nº 159, 14 de agosto de 2012)

3. Superficie declarada admisible tras el ajuste con la conversión SIGPAC para el grupo de pago de herbáceos.

4. Menor valor entre la superficie declarada admisible tras el ajuste con la conversión SIGPAC y la comprometida admisible para el resto de grupos de pago

5. Se calcula sobre la superficie declarada reducida

6. Superficie de cultivo válido para la ayuda determinada en campo para el grupo de pago de herbáceos.

7. Superficie de cultivo válido para la ayuda determinada en campo tras el ajuste con la superficie comprometida admisible para el resto de grupos de pago

* Ayuda cofinanciada a través del Plan de Reestructuración del Tabaco de Andalucía contemplado en el Programa de Desarrollo Rural de Andalucía (2007-2013)

<u>APELLIDOS Y NOMBRE / RAZÓN SOCIAL</u>	<u>NIF</u>	<u>EXPEDIENTE</u>	<u>ANUALIDAD DE PAGO</u>
MARÍN ROMERO PEDRO	75058528Y	6006080	6ª

Resumen de superficies

<u>GRUPO DE PAGO</u>	<u>SUPERFICIE (Hectáreas)</u>				<u>% Sobredeclaración (1)</u>
	<u>Declarada admisible</u>	<u>Comprometida</u>	<u>Declarada Reducida(3)</u>	<u>Resuelta</u>	
OLIVAR EN PENDIENTE	36,72		34,87	34,87	0,00
TOTAL	36,72	34,87	34,87	34,87	

% PENALIZACIÓN**IMPORTE (Euros)**

<u>Admisibilidad (2)</u>	<u>Presentación tardía</u>	<u>Omisión declaración</u>	<u>Condicionalidad</u>		<u>Calculado(4)</u>	<u>FEADER(EJE2)</u>	<u>MAGRAMA</u>	<u>CAPDER</u>	<u>Total</u>
20,00	0,00	0,00	0,00	Pago realizado		5.058,88	463,52	801,20	6.323,60
				A pagar		2.380,65	218,13	377,03	2.975,81
				TOTAL	11.624,26	7.439,53	681,65	1.178,23	9.299,41

RECINTOS

<u>REFERENCIA SIGPAC</u>	<u>CULTIVO</u>	<u>S/R</u>	<u>CONV.</u>	<u>GRUPO PAGO</u>	<u>Declarada admisible</u>	<u>SUPERFICIE (Hectáreas)</u>	<u>Conv. SIGPAC</u>	<u>Control C.(5)</u>	<u>Determinada</u>	<u>Certificada</u>
23-072-016-00056-002	101000	S	NO	OLIVAR EN PENDIENTE	0,50				0,48	0,48
23-072-016-00060-002	101000	S	NO	OLIVAR EN PENDIENTE	18,40				18,40	18,41
23-072-016-00060-013	101000	S		OLIVAR EN PENDIENTE	0,34				0,34	0,00
23-072-016-00060-015	101000	S		OLIVAR EN PENDIENTE	0,31				0,31	0,00
23-072-016-00060-017	101000	S		OLIVAR EN PENDIENTE	0,11				0,11	0,00
23-072-016-00060-018	101000	S		OLIVAR EN PENDIENTE	0,06				0,06	0,00
23-072-016-00073-003	101000	S	NO	OLIVAR EN PENDIENTE	1,82				1,82	1,82
23-072-016-00073-004	101000	S		OLIVAR EN PENDIENTE	0,38				0,38	0,00
23-072-016-00073-006	101000	S		OLIVAR EN PENDIENTE	1,18				1,18	0,00
23-072-016-00073-008	101000	S		OLIVAR EN PENDIENTE	0,14				0,14	0,00
23-072-016-00074-001	101000	S	NO	OLIVAR EN PENDIENTE	0,15				0,13	0,13
23-072-016-00075-001	101000	S	NO	OLIVAR EN PENDIENTE	0,14				0,14	0,14
23-072-016-00098-001	101000	S	NO	OLIVAR EN PENDIENTE	1,19				1,11	1,29
23-072-016-00105-002	101000	S	NO	OLIVAR EN PENDIENTE	5,84				5,68	6,34
23-072-016-00106-004	101000	S	NO	OLIVAR EN PENDIENTE	4,61				4,59	4,59

INCIDENCIA DESCRIPCIÓN

73103	El recinto declarado no cumple con las normas de producción ecológica (compromiso anexo 1, Orden 24 marzo 2011)									
	Recinto:23-072-016-00060-013	Cultivo:101000	OLIVAR-SIN VARIEDAD	Secano						
	Recinto:23-072-016-00060-015	Cultivo:101000	OLIVAR-SIN VARIEDAD	Secano						
	Recinto:23-072-016-00060-017	Cultivo:101000	OLIVAR-SIN VARIEDAD	Secano						
	Recinto:23-072-016-00060-018	Cultivo:101000	OLIVAR-SIN VARIEDAD	Secano						
	Recinto:23-072-016-00073-004	Cultivo:101000	OLIVAR-SIN VARIEDAD	Secano						
	Recinto:23-072-016-00073-006	Cultivo:101000	OLIVAR-SIN VARIEDAD	Secano						
	Recinto:23-072-016-00073-008	Cultivo:101000	OLIVAR-SIN VARIEDAD	Secano						
73104	Recinto declarado que no cumple en su totalidad con las normas de producción ecológica (compromiso anexo 1, Orden 24 marzo 2011)									
	Recinto:23-072-016-00056-002	Cultivo:101000	OLIVAR-SIN VARIEDAD	Secano	Sup. Declarada:0,5	Sup. Certificada:0,48				
	Recinto:23-072-016-00074-001	Cultivo:101000	OLIVAR-SIN VARIEDAD	Secano	Sup. Declarada:0,15	Sup. Certificada:0,13				
	Recinto:23-072-016-00106-004	Cultivo:101000	OLIVAR-SIN VARIEDAD	Secano	Sup. Declarada:4,61	Sup. Certificada:4,59				
73106	Recinto declarado no comprometido									
	Recinto:23-072-016-00058-001	Cultivo:101000	OLIVAR-SIN VARIEDAD	Secano						
	Recinto:23-072-016-00059-001	Cultivo:101000	OLIVAR-SIN VARIEDAD	Secano						

<u>Id. Com</u>	<u>Compromiso</u>	<u>% admisibilidad</u>
C1_03	Cumplir con las normas de producción establecidas en el Reglamento (CE) nº 834/2007, del Consejo, de 28 de junio de 2007, que regula la producción ecológica.	20,00

1. Reducciones previstas por sobredeclaración, artículo 16 del Reglamento (UE) nº 65/2011

2. Resolución de 3 de agosto de 2012 de la Dirección General de Fondos Agrarios (BOJA nº 159, 14 de agosto de 2012)

3. Superficie declarada admisible tras el ajuste con la conversión SIGPAC para el grupo de pago de herbáceos.

4. Menor valor entre la superficie declarada admisible tras el ajuste con la conversión SIGPAC y la comprometida admisible para el resto de grupos de pago

5. Se calcula sobre la superficie declarada reducida

6. Superficie de cultivo válido para la ayuda determinada en campo para el grupo de pago de herbáceos.

7. Superficie de cultivo válido para la ayuda determinada en campo tras el ajuste con la superficie comprometida admisible para el resto de grupos de pago

* Ayuda cofinanciada a través del Plan de Reestructuración del Tabaco de Andalucía contemplado en el Programa de Desarrollo Rural de Andalucía (2007-2013)

<u>APELLIDOS Y NOMBRE / RAZÓN SOCIAL</u>	<u>NIF</u>	<u>EXPEDIENTE</u>	<u>ANUALIDAD DE PAGO</u>
MARTINEZ GOMEZ JOSE ANTONIO	75066183W	6060525	7ª

Resumen de superficies

<u>GRUPO DE PAGO</u>	<u>SUPERFICIE (Hectáreas)</u>				<u>% Sobredeclaración (1)</u>
	<u>Declarada admisible</u>	<u>Comprometida</u>	<u>Declarada Reducida(3)</u>	<u>Resuelta</u>	
FRUTALES DE SECANO	2,57		2,49	2,49	0,00
TOTAL	2,57	2,49	2,49	2,49	

% PENALIZACIÓN**IMPORTE (Euros)**

<u>Admisibilidad (2)</u>	<u>Presentación tardía</u>	<u>Omisión declaración</u>	<u>Condicionalidad</u>		<u>Calculado(4)</u>	<u>FEADER(EJE2)</u>	<u>MAGRAMA</u>	<u>CAPDER</u>	<u>Total</u>	
0,00	0,00	0,00	0,00	Pago realizado		150,08	13,75	23,76	187,59	
				A pagar		70,62	6,47	11,19	88,28	
				TOTAL		275,87	220,70	20,22	34,95	275,87

RECINTOS

<u>REFERENCIA SIGPAC</u>	<u>CULTIVO</u>	<u>S/R</u>	<u>CONV.</u>	<u>GRUPO PAGO</u>	<u>Declarada admisible</u>	<u>SUPERFICIE (Hectáreas)</u>			
					<u>Conv. SIGPAC</u>	<u>Control C.(5)</u>	<u>Determinada</u>	<u>Certificada</u>	
23-078-011-00066-001	104000	S	NO	FRUTALES DE SECANO	0,20			0,20	0,20
23-078-012-00079-001	104000	S	NO	FRUTALES DE SECANO	0,14			0,14	0,14
23-078-012-00080-001	104000	S	NO	FRUTALES DE SECANO	0,28			0,28	0,28
23-078-012-00629-001	104000	S	NO	FRUTALES DE SECANO	0,45			0,42	0,45
23-078-012-00631-001	104000	S	NO	FRUTALES DE SECANO	0,81			0,80	0,81
23-078-012-00638-001	104000	S	NO	FRUTALES DE SECANO	0,69			0,65	0,69



1. Reducciones previstas por sobredeclaración, artículo 16 del Reglamento (UE) nº 65/2011

2. Resolución de 3 de agosto de 2012 de la Dirección General de Fondos Agrarios (BOJA nº 159, 14 de agosto de 2012)

3. Superficie declarada admisible tras el ajuste con la conversión SIGPAC para el grupo de pago de herbáceos.

Menor valor entre la superficie declarada admisible tras el ajuste con la conversión SIGPAC y la comprometida admisible para el resto de grupos de pago

4. Se calcula sobre la superficie declarada reducida

5. Superficie de cultivo válido para la ayuda determinada en campo para el grupo de pago de herbáceos.

Superficie de cultivo válido para la ayuda determinada en campo tras el ajuste con la superficie comprometida admisible para el resto de grupos de pago

* Ayuda cofinanciada a través del Plan de Reestructuración del Tabaco de Andalucía contemplado en el Programa de Desarrollo Rural de Andalucía (2007-2013)

<u>APELLIDOS Y NOMBRE / RAZÓN SOCIAL</u>	<u>NIF</u>	<u>EXPEDIENTE</u>	<u>ANUALIDAD DE PAGO</u>
MEDINA TORRES ANA ISABEL	38559592T	6083421	6ª

Resumen de superficies

<u>GRUPO DE PAGO</u>	<u>SUPERFICIE (Hectáreas)</u>				<u>% Sobredeclaración (1)</u>
	<u>Declarada admisible</u>	<u>Comprometida</u>	<u>Declarada Reducida(3)</u>	<u>Resuelta</u>	
OLIVAR EN PENDIENTE	3,83		3,49	3,49	0,00
TOTAL	3,83	3,49	3,49	3,49	

% PENALIZACIÓN**IMPORTE (Euros)**

<u>Admisibilidad (2)</u>	<u>Presentación tardía</u>	<u>Omisión declaración</u>	<u>Condicionalidad</u>		<u>Calculado(4)</u>	<u>FEADER(EJE2)</u>	<u>MAGRAMA</u>	<u>CAPDER</u>	<u>Total</u>
0,00	0,00	0,00	0,00	Pago realizado		632,90	57,99	100,24	791,13
				A pagar		297,84	27,29	47,17	372,30
				TOTAL	1.163,43	930,74	85,28	147,41	1.163,43

RECINTOS

<u>REFERENCIA SIGPAC</u>	<u>CULTIVO</u>	<u>S/R</u>	<u>CONV.</u>	<u>GRUPO PAGO</u>	<u>SUPERFICIE (Hectáreas)</u>			
					<u>Declarada admisible</u>	<u>Conv. SIGPAC</u>	<u>Control C.(5)</u>	<u>Determinada Certificada</u>
23-018-001-00052-001	101000	S		OLIVAR EN PENDIENTE	0,01		0,01	0,00
23-018-001-00072-002	101000	S	NO	OLIVAR EN PENDIENTE	0,81		0,81	0,88
23-018-002-00101-001	101000	S	NO	OLIVAR EN PENDIENTE	0,35		0,34	0,35
23-018-002-00102-001	101000	S		OLIVAR EN PENDIENTE	0,01		0,01	0,00
23-018-002-00103-002	101000	S	NO	OLIVAR EN PENDIENTE	0,89		0,86	0,90
23-018-002-00104-002	101000	S	NO	OLIVAR EN PENDIENTE	0,46		0,46	0,46
23-018-002-00105-002	101000	S	NO	OLIVAR EN PENDIENTE	0,44		0,36	0,45
23-018-002-00212-001	101000	S	NO	OLIVAR EN PENDIENTE	0,35		0,32	0,35
23-018-002-00215-002	101000	S		OLIVAR EN PENDIENTE	0,18		0,18	0,00
23-018-002-00216-002	101000	S	NO	OLIVAR EN PENDIENTE	0,33		0,33	0,33

INCIDENCIA DESCRIPCIÓN

73103 El recinto declarado no cumple con las normas de producción ecológica (compromiso anexo 1, Orden 24 marzo 2011)

Recinto:23-018-001-00052-001 Cultivo:101000 OLIVAR-SIN VARIEDAD Secano

Recinto:23-018-002-00102-001 Cultivo:101000 OLIVAR-SIN VARIEDAD Secano

Recinto:23-018-002-00215-002 Cultivo:101000 OLIVAR-SIN VARIEDAD Secano



1. Reducciones previstas por sobredeclaración, artículo 16 del Reglamento (UE) nº 65/2011

2. Resolución de 3 de agosto de 2012 de la Dirección General de Fondos Agrarios (BOJA nº 159, 14 de agosto de 2012)

3. Superficie declarada admisible tras el ajuste con la conversión SIGPAC para el grupo de pago de herbáceos.

Menor valor entre la superficie declarada admisible tras el ajuste con la conversión SIGPAC y la comprometida admisible para el resto de grupos de pago

4. Se calcula sobre la superficie declarada reducida

5. Superficie de cultivo válido para la ayuda determinada en campo para el grupo de pago de herbáceos.

Superficie de cultivo válido para la ayuda determinada en campo tras el ajuste con la superficie comprometida admisible para el resto de grupos de pago

* Ayuda cofinanciada a través del Plan de Reestructuración del Tabaco de Andalucía contemplado en el Programa de Desarrollo Rural de Andalucía (2007-2013)

<u>APellidos y nombre / Razón social</u>	<u>NIF</u>	<u>EXPEDIENTE</u>	<u>ANUALIDAD DE PAGO</u>
MELERO GARCIA JOSE CARLOS	44379283R	6065480	4ª

Resumen de superficies

<u>GRUPO DE PAGO</u>	<u>SUPERFICIE (Hectáreas)</u>				<u>% Sobredeclaración (1)</u>
	<u>Declarada admisible</u>	<u>Comprometida</u>	<u>Declarada Reducida(3)</u>	<u>Resuelta</u>	
OLIVAR EN PENDIENTE	2,65		2,65	2,65	0,00
OLIVAR	2,06		2,06	2,06	0,00
TOTAL	4,71	4,71	4,71	4,71	

% PENALIZACIÓN**IMPORTE (Euros)**

<u>Admisibilidad (2)</u>	<u>Presentación tardía</u>	<u>Omisión declaración</u>	<u>Condicionalidad</u>		<u>Calculado(4)</u>	<u>FEADER(EJE2)</u>	<u>MAGRAMA</u>	<u>CAPDER</u>	<u>Total</u>
0,00	0,00	0,00	0,00	Pago realizado		753,19	69,01	119,29	941,49
				A pagar		354,44	32,48	56,13	443,05
				TOTAL	1.384,54	1.107,63	101,49	175,42	1.384,54

RECINTOS

<u>REFERENCIA SIGPAC</u>	<u>CULTIVO</u>	<u>S/R</u>	<u>CONV.</u>	<u>GRUPO PAGO</u>	<u>Declarada admisible</u>	<u>SUPERFICIE (Hectáreas)</u>			
					<u>Conv. SIGPAC</u>	<u>Control C.(5)</u>	<u>Determinada</u>	<u>Certificada</u>	
23-101-005-00088-001	101000	S	SI	OLIVAR EN PENDIENTE	1,26		1,26	1,26	1,26
23-101-005-00089-001	101000	S	SI	OLIVAR	0,29		0,29	0,29	0,29
23-101-005-00104-002	101000	S	SI	OLIVAR	0,28		0,28	0,28	0,28
23-101-007-00026-001	101000	S	SI	OLIVAR	1,49		1,49	1,49	1,49
23-101-011-00688-001	101000	S	SI	OLIVAR EN PENDIENTE	0,85		0,85	0,85	0,85
23-101-012-00182-001	101000	S	SI	OLIVAR EN PENDIENTE	0,34		0,34	0,34	0,34
23-101-012-00183-001	101000	S	SI	OLIVAR EN PENDIENTE	0,19		0,19	0,19	0,19
23-101-012-00186-001	101000	S	SI	OLIVAR EN PENDIENTE	0,01		0,01	0,01	0,01

<u>APellidos y nombre / Razón social</u>	<u>NIF</u>	<u>EXPEDIENTE</u>	<u>ANUALIDAD DE PAGO</u>
MENDOZA MESA JOSE	25923148D	6049014	4ª

Resumen de superficies

<u>GRUPO DE PAGO</u>	<u>SUPERFICIE (Hectáreas)</u>				<u>% Sobredeclaración (1)</u>
	<u>Declarada admisible</u>	<u>Comprometida</u>	<u>Declarada Reducida(3)</u>	<u>Resuelta</u>	
OLIVAR EN PENDIENTE	2,29		2,20	2,20	0,00
TOTAL	2,29	2,20	2,20	2,20	

% PENALIZACIÓN**IMPORTE (Euros)**

<u>Admisibilidad (2)</u>	<u>Presentación tardía</u>	<u>Omisión declaración</u>	<u>Condicionalidad</u>		<u>Calculado(4)</u>	<u>FEADER(EJE2)</u>	<u>MAGRAMA</u>	<u>CAPDER</u>	<u>Total</u>
0,00	0,00	0,00	0,00	A pagar	733,39	586,71	53,76	92,92	733,39

RECINTOS

<u>REFERENCIA SIGPAC</u>	<u>CULTIVO</u>	<u>S/R</u>	<u>CONV.</u>	<u>GRUPO PAGO</u>	<u>Declarada admisible</u>	<u>SUPERFICIE (Hectáreas)</u>			
					<u>Conv. SIGPAC</u>	<u>Control C.(5)</u>	<u>Determinada</u>	<u>Certificada</u>	
23-003-026-00018-002	101000	S	NO	OLIVAR EN PENDIENTE	0,06	0,06	0,06	0,06	0,06
23-003-026-00068-001	101000	S	NO	OLIVAR EN PENDIENTE	1,55	1,54	1,54	1,55	1,55
23-003-026-00088-001	101000	S	NO	OLIVAR EN PENDIENTE	0,41	0,41	0,41	0,41	0,41
23-003-026-00093-003	101000	S	NO	OLIVAR EN PENDIENTE	0,01	0,01	0,01	0,01	0,01
23-003-026-00377-001	101000	S	NO	OLIVAR EN PENDIENTE	0,26	0,27	0,26	0,26	0,26

1. Reducciones previstas por sobredeclaración, artículo 16 del Reglamento (UE) nº 65/2011

2. Resolución de 3 de agosto de 2012 de la Dirección General de Fondos Agrarios (BOJA nº 159, 14 de agosto de 2012)

3. Superficie declarada admisible tras el ajuste con la conversión SIGPAC para el grupo de pago de herbáceos.

4. Menor valor entre la superficie declarada admisible tras el ajuste con la conversión SIGPAC y la comprometida admisible para el resto de grupos de pago

5. Se calcula sobre la superficie declarada reducida

6. Superficie de cultivo válido para la ayuda determinada en campo para el grupo de pago de herbáceos.

7. Superficie de cultivo válido para la ayuda determinada en campo tras el ajuste con la superficie comprometida admisible para el resto de grupos de pago

* Ayuda cofinanciada a través del Plan de Reestructuración del Tabaco de Andalucía contemplado en el Programa de Desarrollo Rural de Andalucía (2007-2013)

<u>APELLIDOS Y NOMBRE / RAZÓN SOCIAL</u>	<u>NIF</u>	<u>EXPEDIENTE</u>	<u>ANUALIDAD DE PAGO</u>
MOLINA ESTEPA LAURA BELEN	77343549T	6043720	4ª

Resumen de superficies

<u>GRUPO DE PAGO</u>	<u>SUPERFICIE (Hectáreas)</u>				<u>% Sobredeclaración (1)</u>
	<u>Declarada admisible</u>	<u>Comprometida</u>	<u>Declarada Reducida(3)</u>	<u>Resuelta</u>	
OLIVAR EN PENDIENTE	1,94		1,81	1,81	0,00
TOTAL	1,94	1,81	1,81	1,81	

% PENALIZACIÓN**IMPORTE (Euros)**

<u>Admisibilidad (2)</u>	<u>Presentación tardía</u>	<u>Omisión declaración</u>	<u>Condicionalidad</u>		<u>Calculado(4)</u>	<u>FEADER(EJE2)</u>	<u>MAGRAMA</u>	<u>CAPDER</u>	<u>Total</u>
0,00	0,00	0,00	0,00	Pago realizado		328,24	30,08	51,98	410,30
				A pagar		154,46	14,15	24,47	193,08
				TOTAL	603,38	482,70	44,23	76,45	603,38

RECINTOS

<u>REFERENCIA SIGPAC</u>	<u>CULTIVO S/R</u>	<u>CONV.</u>	<u>GRUPO PAGO</u>	<u>Declarada admisible</u>	<u>SUPERFICIE (Hectáreas)</u>	<u>Conv. SIGPAC</u>	<u>Control C.(5)</u>	<u>Determinada</u>	<u>Certificada</u>
23-067-012-00006-005	101000 S	SI	OLIVAR EN PENDIENTE	1,94				1,94	1,94



1. Reducciones previstas por sobredeclaración, artículo 16 del Reglamento (UE) nº 65/2011

2. Resolución de 3 de agosto de 2012 de la Dirección General de Fondos Agrarios (BOJA nº 159, 14 de agosto de 2012)

3. Superficie declarada admisible tras el ajuste con la conversión SIGPAC para el grupo de pago de herbáceos.

Menor valor entre la superficie declarada admisible tras el ajuste con la conversión SIGPAC y la comprometida admisible para el resto de grupos de pago

4. Se calcula sobre la superficie declarada reducida

5. Superficie de cultivo válido para la ayuda determinada en campo para el grupo de pago de herbáceos.

Superficie de cultivo válido para la ayuda determinada en campo tras el ajuste con la superficie comprometida admisible para el resto de grupos de pago

* Ayuda cofinanciada a través del Plan de Reestructuración del Tabaco de Andalucía contemplado en el Programa de Desarrollo Rural de Andalucía (2007-2013)

<u>APellidos y nombre / RAZÓN SOCIAL</u>	<u>NIF</u>	<u>EXPEDIENTE</u>	<u>ANUALIDAD DE PAGO</u>
MONTIEL MOLINA MARIA DEL PILAR	75064397X	6089297	7ª

Resumen de superficies

<u>GRUPO DE PAGO</u>	<u>SUPERFICIE (Hectáreas)</u>				<u>% Sobredeclaración (1)</u>
	<u>Declarada admisible</u>	<u>Comprometida</u>	<u>Declarada Reducida(3)</u>	<u>Resuelta</u>	
FRUTALES DE SECANO	24,38		24,21	24,21	0,00
TOTAL	24,38	24,21	24,21	24,21	

Resumen de superficies

<u>GRUPO DE PAGO</u>	<u>SUPERFICIE (Hectáreas)</u>				<u>% Sobredeclaración (1)</u>
	<u>Declarada admisible</u>	<u>Comprometida</u>	<u>Declarada Reducida(3)</u>	<u>Resuelta</u>	
HERBACEOS	5,14		5,12	5,12	0,00
TOTAL	5,14		5,12	5,12	

% PENALIZACIÓN**IMPORTE (Euros)**

<u>Admisibilidad (2)</u>	<u>Presentación tardía</u>	<u>Omisión declaración</u>	<u>Condicionalidad</u>		<u>Calculado(4)</u>	<u>FEADER(EJE2)</u>	<u>MAGRAMA</u>	<u>CAPDER</u>	<u>Total</u>
0,00	0,00	0,00	0,00	Pago realizado		1.919,63	175,89	304,01	2.399,53
				A pagar		903,35	82,77	143,07	1.129,19
				TOTAL	3.528,72	2.822,98	258,66	447,08	3.528,72

RECINTOS

<u>REFERENCIA SIGPAC</u>	<u>CULTIVO</u>	<u>S/R</u>	<u>CONV.</u>	<u>GRUPO PAGO</u>	<u>Declarada admisible</u>	<u>SUPERFICIE (Hectáreas)</u>		
						<u>Conv. SIGPAC</u>	<u>Control C.(5)</u>	<u>Determinada Certificada</u>
23-078-012-00189-001	104000	S	NO	FRUTALES DE SECANO	0,47		0,47	0,47
23-078-012-00274-001	50000	R	NO	HERBACEOS	0,33		0,33	0,33
23-078-012-00284-001	50000	R	NO	HERBACEOS	0,53		0,52	0,53
23-078-012-00398-001	50000	R	NO	HERBACEOS	0,56		0,56	0,56
23-078-012-00625-002	104000	S	NO	FRUTALES DE SECANO	9,49		9,49	9,49
23-078-012-00625-003	104000	S	NO	FRUTALES DE SECANO	0,60		0,59	0,60
23-078-012-00633-001	104000	S	NO	FRUTALES DE SECANO	0,13		0,13	0,13
23-078-012-00647-002	104000	S	NO	FRUTALES DE SECANO	0,16		0,16	0,16
23-078-012-00657-004	104000	S	NO	FRUTALES DE SECANO	12,92		12,76	12,92
23-078-012-00658-002	104000	S	NO	FRUTALES DE SECANO	0,19		0,19	0,19
23-078-012-00853-001	50000	R	NO	HERBACEOS	0,43		0,43	0,43
23-078-012-00861-001	50000	R	NO	HERBACEOS	0,58		0,58	0,58
23-078-012-00862-001	50000	R	NO	HERBACEOS	0,39		0,39	0,39
23-078-012-00872-001	50000	R	NO	HERBACEOS	0,60		0,60	0,60
23-078-012-00873-001	50000	R	NO	HERBACEOS	0,24		0,24	0,24
23-078-012-00874-001	50000	R	NO	HERBACEOS	0,12		0,12	0,12
23-078-012-00875-001	50000	R	NO	HERBACEOS	0,22		0,22	0,22
23-078-012-00876-001	50000	R	NO	HERBACEOS	0,61		0,60	0,61
23-078-012-00877-001	50000	R	NO	HERBACEOS	0,28		0,28	0,28
23-078-012-00878-001	50000	R	NO	HERBACEOS	0,25		0,25	0,25
23-078-012-00974-001	112000	S	NO	FRUTALES DE SECANO	0,42		0,42	0,42



1. Reducciones previstas por sobredeclaración, artículo 16 del Reglamento (UE) nº 65/2011

2. Resolución de 3 de agosto de 2012 de la Dirección General de Fondos Agrarios (BOJA nº 159, 14 de agosto de 2012)

3. Superficie declarada admisible tras el ajuste con la conversión SIGPAC para el grupo de pago de herbáceos.

Menor valor entre la superficie declarada admisible tras el ajuste con la conversión SIGPAC y la comprometida admisible para el resto de grupos de pago

4. Se calcula sobre la superficie declarada reducida

5. Superficie de cultivo válido para la ayuda determinada en campo para el grupo de pago de herbáceos.

Superficie de cultivo válido para la ayuda determinada en campo tras el ajuste con la superficie comprometida admisible para el resto de grupos de pago

* Ayuda cofinanciada a través del Plan de Reestructuración del Tabaco de Andalucía contemplado en el Programa de Desarrollo Rural de Andalucía (2007-2013)

<u>APELLIDOS Y NOMBRE / RAZÓN SOCIAL</u>	<u>NIF</u>	<u>EXPEDIENTE</u>	<u>ANUALIDAD DE PAGO</u>
MORENO MELLINA MARTIN	75107144T	6085908	4ª

Resumen de superficies

<u>GRUPO DE PAGO</u>	<u>SUPERFICIE (Hectáreas)</u>				<u>% Sobredeclaración (1)</u>
	<u>Declarada admisible</u>	<u>Comprometida</u>	<u>Declarada Reducida(3)</u>	<u>Resuelta</u>	
OLIVAR EN PENDIENTE	11,52		5,24	5,24	0,00
TOTAL	11,52	5,25	5,24	5,24	

% PENALIZACIÓN**IMPORTE (Euros)**

<u>Admisibilidad (2)</u>	<u>Presentación tardía</u>	<u>Omisión declaración</u>	<u>Condicionalidad</u>		<u>Calculado(4)</u>	<u>FEADER(EJE2)</u>	<u>MAGRAMA</u>	<u>CAPDER</u>	<u>Total</u>
0,00	0,00	0,00	0,00	Pago realizado		950,27	87,07	150,49	1.187,83
				A pagar		447,18	40,97	70,83	558,98
				TOTAL	1.746,81	1.397,45	128,04	221,32	1.746,81

RECINTOS

<u>REFERENCIA SIGPAC</u>	<u>CULTIVO S/R</u>	<u>CONV.</u>	<u>GRUPO PAGO</u>	<u>SUPERFICIE (Hectáreas)</u>			
				<u>Declarada admisible</u>	<u>Conv. SIGPAC</u>	<u>Control C.(5)</u>	<u>Determinada Certificada</u>
23-012-046-00833-001	101000 S	NO	OLIVAR EN PENDIENTE	3,66		3,66	3,66
23-012-046-00884-003	101000 S	NO	OLIVAR EN PENDIENTE	0,03		0,03	0,03
23-012-046-00884-004	101000 S	NO	OLIVAR EN PENDIENTE	0,18		0,18	0,18
23-012-046-00885-001	101000 S	NO	OLIVAR EN PENDIENTE	0,40		0,40	0,40
23-012-074-00115-001	101000 S	NO	OLIVAR EN PENDIENTE	0,66		0,66	0,66
23-012-074-00116-001	101000 S	NO	OLIVAR EN PENDIENTE	0,31		0,31	0,31

INCIDENCIA DESCRIPCIÓN

73103	El recinto declarado no cumple con las normas de producción ecológica (compromiso anexo 1, Orden 24 marzo 2011)		
	Recinto:23-012-046-00771-001	Cultivo:101000	OLIVAR-SIN VARIEDAD Secano
	Recinto:23-012-046-00877-003	Cultivo:101000	OLIVAR-SIN VARIEDAD Secano
	Recinto:23-012-046-00884-001	Cultivo:101000	OLIVAR-SIN VARIEDAD Secano
	Recinto:23-012-073-09002-045	Cultivo:101000	OLIVAR-SIN VARIEDAD Secano
	Recinto:23-012-074-00327-001	Cultivo:101000	OLIVAR-SIN VARIEDAD Secano
73105	Cultivo, variedad, régimen y/o uso del recinto SIGPAC no compatible con la submedida (anexo 9, Orden 24 marzo 2011)		
	Recinto:23-012-046-00884-001	Cultivo:101000	OLIVAR-SIN VARIEDAD Secano Uso Sigpac:PR
73106	Recinto declarado no comprometido		
	Recinto:23-012-046-00771-001	Cultivo:101000	OLIVAR-SIN VARIEDAD Secano
	Recinto:23-012-046-00843-001	Cultivo:101000	OLIVAR-SIN VARIEDAD Secano
	Recinto:23-012-046-00877-003	Cultivo:101000	OLIVAR-SIN VARIEDAD Secano
	Recinto:23-012-073-09002-045	Cultivo:101000	OLIVAR-SIN VARIEDAD Secano
	Recinto:23-012-074-00041-001	Cultivo:101000	OLIVAR-SIN VARIEDAD Secano
	Recinto:23-012-074-00118-001	Cultivo:101000	OLIVAR-SIN VARIEDAD Secano
	Recinto:23-012-074-00318-001	Cultivo:101000	OLIVAR-SIN VARIEDAD Secano
	Recinto:23-012-074-00327-001	Cultivo:101000	OLIVAR-SIN VARIEDAD Secano



1. Reducciones previstas por sobredeclaración, artículo 16 del Reglamento (UE) nº 65/2011

2. Resolución de 3 de agosto de 2012 de la Dirección General de Fondos Agrarios (BOJA nº 159, 14 de agosto de 2012)

3. Superficie declarada admisible tras el ajuste con la conversión SIGPAC para el grupo de pago de herbáceos.

Menor valor entre la superficie declarada admisible tras el ajuste con la conversión SIGPAC y la comprometida admisible para el resto de grupos de pago

4. Se calcula sobre la superficie declarada reducida

5. Superficie de cultivo válido para la ayuda determinada en campo para el grupo de pago de herbáceos.

Superficie de cultivo válido para la ayuda determinada en campo tras el ajuste con la superficie comprometida admisible para el resto de grupos de pago

* Ayuda cofinanciada a través del Plan de Reestructuración del Tabaco de Andalucía contemplado en el Programa de Desarrollo Rural de Andalucía (2007-2013)

<u>APELLIDOS Y NOMBRE / RAZÓN SOCIAL</u>	<u>NIF</u>	<u>EXPEDIENTE</u>	<u>ANUALIDAD DE PAGO</u>
MORIANA PRIETO PURIFICACION	38377404H	6039980	6ª

Resumen de superficies

<u>GRUPO DE PAGO</u>	<u>SUPERFICIE (Hectáreas)</u>				<u>% Sobredeclaración (1)</u>
	<u>Declarada admisible</u>	<u>Comprometida</u>	<u>Declarada Reducida(3)</u>	<u>Resuelta</u>	
OLIVAR EN PENDIENTE	10,84		10,49	10,49	0,00
TOTAL	10,84	10,49	10,49	10,49	

% PENALIZACIÓN**IMPORTE (Euros)**

<u>Admisibilidad (2)</u>	<u>Presentación tardía</u>	<u>Omisión declaración</u>	<u>Condicionalidad</u>		<u>Calculado(4)</u>	<u>FEADER(EJE2)</u>	<u>MAGRAMA</u>	<u>CAPDER</u>	<u>Total</u>	
0,00	0,00	0,00	0,00	Pago realizado		1.902,34	174,30	301,29	2.377,93	
				A pagar		895,22	82,02	141,78	1.119,02	
				TOTAL		3.496,95	2.797,56	256,32	443,07	3.496,95

RECINTOS

<u>REFERENCIA SIGPAC</u>	<u>CULTIVO S/R</u>	<u>CONV.</u>	<u>GRUPO PAGO</u>	<u>Declarada admisible</u>	<u>SUPERFICIE (Hectáreas)</u>	<u>Conv. SIGPAC</u>	<u>Control C.(5)</u>	<u>Determinada</u>	<u>Certificada</u>
23-021-011-00001-007	101000 S	NO	OLIVAR EN PENDIENTE	0,75				0,67	0,67
23-021-011-00001-008	101000 S	NO	OLIVAR EN PENDIENTE	10,09				9,91	9,72

INCIDENCIA DESCRIPCIÓN

73104 Recinto declarado que no cumple en su totalidad con las normas de producción ecológica (compromiso anexo 1, Orden 24 marzo 2011)

Recinto:23-021-011-00001-007 Cultivo:101000 OLIVAR-SIN VARIEDAD Secano Sup. Declarada:0,75 Sup. Certificada:0,67

Recinto:23-021-011-00001-008 Cultivo:101000 OLIVAR-SIN VARIEDAD Secano Sup. Declarada:10,09 Sup. Certificada:9,72

<u>APELLIDOS Y NOMBRE / RAZÓN SOCIAL</u>	<u>NIF</u>	<u>EXPEDIENTE</u>	<u>ANUALIDAD DE PAGO</u>
MORILLAS PADILLA VICENTE	25951757Y	6070264	4ª

Resumen de superficies

<u>GRUPO DE PAGO</u>	<u>SUPERFICIE (Hectáreas)</u>				<u>% Sobredeclaración (1)</u>
	<u>Declarada admisible</u>	<u>Comprometida</u>	<u>Declarada Reducida(3)</u>	<u>Resuelta</u>	
OLIVAR EN PENDIENTE	1,79		1,79	1,79	0,00
TOTAL	1,79	1,82	1,79	1,79	

% PENALIZACIÓN**IMPORTE (Euros)**

<u>Admisibilidad (2)</u>	<u>Presentación tardía</u>	<u>Omisión declaración</u>	<u>Condicionalidad</u>		<u>Calculado(4)</u>	<u>FEADER(EJE2)</u>	<u>MAGRAMA</u>	<u>CAPDER</u>	<u>Total</u>
0,00	0,00	0,00	0,00	A pagar		596,71	477,37	43,74	596,71

RECINTOS

<u>REFERENCIA SIGPAC</u>	<u>CULTIVO S/R</u>	<u>CONV.</u>	<u>GRUPO PAGO</u>	<u>Declarada admisible</u>	<u>SUPERFICIE (Hectáreas)</u>	<u>Conv. SIGPAC</u>	<u>Control C.(5)</u>	<u>Determinada</u>	<u>Certificada</u>
23-073-014-00054-001	101000 S	NO	OLIVAR EN PENDIENTE	0,31				0,31	0,31
23-073-017-00402-001	101000 S	NO	OLIVAR EN PENDIENTE	0,02				0,02	0,06
23-073-017-00434-001	101000 S	NO	OLIVAR EN PENDIENTE	0,21				0,21	0,21
23-073-017-00635-001	101000 S	NO	OLIVAR EN PENDIENTE	0,10				0,10	0,10
23-073-017-00636-001	101000 S	NO	OLIVAR EN PENDIENTE	0,01				0,01	0,01
23-073-022-00134-001	101000 S	NO	OLIVAR EN PENDIENTE	0,60				0,60	0,60
23-073-022-00135-003	101000 S	NO	OLIVAR EN PENDIENTE	0,03				0,03	0,03
23-073-023-00500-001	101000 S	NO	OLIVAR EN PENDIENTE	0,51				0,51	1,01

1. Reducciones previstas por sobredeclaración, artículo 16 del Reglamento (UE) nº 65/2011

2. Resolución de 3 de agosto de 2012 de la Dirección General de Fondos Agrarios (BOJA nº 159, 14 de agosto de 2012)

3. Superficie declarada admisible tras el ajuste con la conversión SIGPAC para el grupo de pago de herbáceos.

Menor valor entre la superficie declarada admisible tras el ajuste con la conversión SIGPAC y la comprometida admisible para el resto de grupos de pago

4. Se calcula sobre la superficie declarada reducida

5. Superficie de cultivo válido para la ayuda determinada en campo para el grupo de pago de herbáceos.

Superficie de cultivo válido para la ayuda determinada en campo tras el ajuste con la superficie comprometida admisible para el resto de grupos de pago

* Ayuda cofinanciada a través del Plan de Reestructuración del Tabaco de Andalucía contemplado en el Programa de Desarrollo Rural de Andalucía (2007-2013)

<u>APELLIDOS Y NOMBRE / RAZÓN SOCIAL</u>	<u>NIF</u>	<u>EXPEDIENTE</u>	<u>ANUALIDAD DE PAGO</u>
MOYA ZAFRA MARIA MERCEDES	26010550B	6049039	4ª

Resumen de superficies

<u>GRUPO DE PAGO</u>	<u>SUPERFICIE (Hectáreas)</u>				<u>% Sobredeclaración (1)</u>
	<u>Declarada admisible</u>	<u>Comprometida</u>	<u>Declarada Reducida(3)</u>	<u>Resuelta</u>	
OLIVAR EN PENDIENTE	1,19		1,19	1,19	0,00
OLIVAR	0,41		0,41	0,41	0,00
TOTAL	1,60	1,61	1,60	1,60	

% PENALIZACIÓN**IMPORTE (Euros)**

<u>Admisibilidad (2)</u>	<u>Presentación tardía</u>	<u>Omisión declaración</u>	<u>Condicionalidad</u>	<u>Pago realizado</u>	<u>Calculado(4)</u>	<u>FEADER(EJE2)</u>	<u>MAGRAMA</u>	<u>CAPDER</u>	<u>Total</u>
10,00	0,00	0,00	0,00			243,06	22,27	38,49	303,82
				A pagar		114,38	10,48	18,12	142,98
				TOTAL		496,44	357,44	56,61	446,80

RECINTOS

<u>REFERENCIA SIGPAC</u>	<u>CULTIVO</u>	<u>S/R</u>	<u>CONV.</u>	<u>GRUPO PAGO</u>	<u>SUPERFICIE (Hectáreas)</u>				
					<u>Declarada admisible</u>	<u>Conv. SIGPAC</u>	<u>Control C.(5)</u>	<u>Determinada Certificada</u>	
23-003-018-00039-002	101000	S	NO	OLIVAR	0,37	0,37		0,37	0,41
23-003-018-00040-001	101000	S		OLIVAR	0,04	0,04		0,04	0,00
23-003-020-00248-001	101000	S		OLIVAR EN PENDIENTE	0,01	0,01		0,01	0,00
23-003-020-00278-001	101000	S	NO	OLIVAR EN PENDIENTE	1,18	1,18		1,18	1,19

INCIDENCIA DESCRIPCIÓN

73103 El recinto declarado no cumple con las normas de producción ecológica (compromiso anexo 1, Orden 24 marzo 2011)
 Recinto:23-003-018-00040-001 Cultivo:101000 OLIVAR-SIN VARIEDAD Secano
 Recinto:23-003-020-00248-001 Cultivo:101000 OLIVAR-SIN VARIEDAD Secano

<u>Id. Com</u>	<u>Compromiso</u>	<u>% admisibilidad</u>
C1_03	Cumplir con las normas de producción establecidas en el Reglamento (CE) nº 834/2007, del Consejo, de 28 de junio de 2007, que regula la producción ecológica.	10,00



1. Reducciones previstas por sobredeclaración, artículo 16 del Reglamento (UE) nº 65/2011

2. Resolución de 3 de agosto de 2012 de la Dirección General de Fondos Agrarios (BOJA nº 159, 14 de agosto de 2012)

3. Superficie declarada admisible tras el ajuste con la conversión SIGPAC para el grupo de pago de herbáceos.

Menor valor entre la superficie declarada admisible tras el ajuste con la conversión SIGPAC y la comprometida admisible para el resto de grupos de pago

4. Se calcula sobre la superficie declarada reducida

5. Superficie de cultivo válido para la ayuda determinada en campo para el grupo de pago de herbáceos.

Superficie de cultivo válido para la ayuda determinada en campo tras el ajuste con la superficie comprometida admisible para el resto de grupos de pago

* Ayuda cofinanciada a través del Plan de Reestructuración del Tabaco de Andalucía contemplado en el Programa de Desarrollo Rural de Andalucía (2007-2013)

<u>APELLIDOS Y NOMBRE / RAZÓN SOCIAL</u>	<u>NIF</u>	<u>EXPEDIENTE</u>	<u>ANUALIDAD DE PAGO</u>
MUÑOZ FERNANDEZ MANUEL	75023547P	6000860	7ª

Resumen de superficies

<u>GRUPO DE PAGO</u>	<u>SUPERFICIE (Hectáreas)</u>				<u>% Sobredeclaración (1)</u>
	<u>Declarada admisible</u>	<u>Comprometida</u>	<u>Declarada Reducida(3)</u>	<u>Resuelta</u>	
OLIVAR EN PENDIENTE	4,80		3,16	3,16	0,00
OLIVAR	1,68		1,61	1,61	0,00
TOTAL	6,48	4,77	4,77	4,77	

% PENALIZACIÓN**IMPORTE (Euros)**

<u>Admisibilidad (2)</u>	<u>Presentación tardía</u>	<u>Omisión declaración</u>	<u>Condicionalidad</u>	<u>Pago realizado</u>	<u>Calculado(4)</u>	<u>FEADER(EJE2)</u>	<u>MAGRAMA</u>	<u>CAPDER</u>	<u>Total</u>
0,00	0,00	0,00	0,00			786,29	72,05	124,53	982,87
				A pagar		370,02	33,90	58,60	462,52
				TOTAL	1.445,39	1.156,31	105,95	183,13	1.445,39

RECINTOS

<u>REFERENCIA SIGPAC</u>	<u>CULTIVO</u>	<u>S/R</u>	<u>CONV.</u>	<u>GRUPO PAGO</u>	<u>Declarada admisible</u>	<u>SUPERFICIE (Hectáreas)</u>			
					<u>Conv. SIGPAC</u>	<u>Control C.(5)</u>	<u>Determinada</u>	<u>Certificada</u>	
23-037-004-00060-001	101000	S		OLIVAR EN PENDIENTE	0,05			0,01	0,00
23-037-004-00061-001	101000	S	NO	OLIVAR	0,09			0,09	0,13
23-037-004-00464-001	101000	S	NO	OLIVAR EN PENDIENTE	0,05			0,05	0,08
23-037-004-00468-002	101000	S		OLIVAR	0,02			0,01	0,00
23-037-004-00469-002	101000	S		OLIVAR	0,04			0,02	0,00
23-037-004-00474-001	101000	S	NO	OLIVAR	0,95			0,93	0,93
23-037-012-00041-001	101000	S	NO	OLIVAR EN PENDIENTE	0,92			0,88	0,88
23-037-012-00242-001	101000	S	NO	OLIVAR EN PENDIENTE	0,08			0,08	0,10
23-037-012-00243-001	101000	S	NO	OLIVAR EN PENDIENTE	0,20			0,19	0,19
23-101-003-00058-001	101000	S		OLIVAR EN PENDIENTE	0,03			0,01	0,00
23-101-003-00059-001	101000	S	NO	OLIVAR EN PENDIENTE	1,99			1,90	1,90
23-101-003-00118-002	101000	S	NO	OLIVAR	0,58			0,56	0,56
23-101-003-09008-007	101000	S	NO	OLIVAR EN PENDIENTE	0,05			0,05	0,66

INCIDENCIA DESCRIPCIÓN

204 La superficie total declarada sobre un mismo recinto en el conjunto de los expedientes, no puede superar la superficie total que el SIGPAC establece para ese recinto.

Recinto:23-037-012-00365-001 Cultivo:101000 OLIVAR-SIN VARIEDAD Secano Suma de superficies declaradas para este recinto por todos los solicitantes (Áreas):44 Superficie SIGPAC medida para este recinto (Áreas):42 Exceso de superficie declarada (Hectáreas):0,02

73103 El recinto declarado no cumple con las normas de producción ecológica (compromiso anexo 1, Orden 24 marzo 2011)

Recinto:23-037-004-00060-001 Cultivo:101000 OLIVAR-SIN VARIEDAD Secano

Recinto:23-037-004-00439-001 Cultivo:101000 OLIVAR-SIN VARIEDAD Secano

Recinto:23-037-004-00468-002 Cultivo:101000 OLIVAR-SIN VARIEDAD Secano

Recinto:23-037-004-00469-002 Cultivo:101000 OLIVAR-SIN VARIEDAD Secano

Recinto:23-037-004-00473-001 Cultivo:101000 OLIVAR-SIN VARIEDAD Secano

Recinto:23-037-004-00478-001 Cultivo:101000 OLIVAR-SIN VARIEDAD Secano

Recinto:23-037-005-00048-003 Cultivo:101000 OLIVAR-SIN VARIEDAD Secano

Recinto:23-037-005-00049-003 Cultivo:101000 OLIVAR-SIN VARIEDAD Secano

Recinto:23-037-012-00085-001 Cultivo:101000 OLIVAR-SIN VARIEDAD Secano

Recinto:23-037-012-00365-001 Cultivo:101000 OLIVAR-SIN VARIEDAD Secano

Recinto:23-101-003-00058-001 Cultivo:101000 OLIVAR-SIN VARIEDAD Secano

73104 Recinto declarado que no cumple en su totalidad con las normas de producción ecológica (compromiso anexo 1, Orden 24 marzo 2011)

Recinto:23-037-004-00474-001 Cultivo:101000 OLIVAR-SIN VARIEDAD Secano Sup. Declarada:0,95 Sup. Certificada:0,93

Recinto:23-037-012-00041-001 Cultivo:101000 OLIVAR-SIN VARIEDAD Secano Sup. Declarada:0,92 Sup. Certificada:0,88

Recinto:23-037-012-00243-001 Cultivo:101000 OLIVAR-SIN VARIEDAD Secano Sup. Declarada:0,2 Sup. Certificada:0,19

Recinto:23-101-003-00059-001 Cultivo:101000 OLIVAR-SIN VARIEDAD Secano Sup. Declarada:1,99 Sup. Certificada:1,9

Recinto:23-101-003-00118-002 Cultivo:101000 OLIVAR-SIN VARIEDAD Secano Sup. Declarada:0,58 Sup. Certificada:0,56

73105 Cultivo, variedad, régimen y/o uso del recinto SIGPAC no compatible con la submedida (anexo 9, Orden 24 marzo 2011)

Recinto:23-037-004-00439-001 Cultivo:101000 OLIVAR-SIN VARIEDAD Secano Uso Sigpac:FY

Recinto:23-037-004-00478-001 Cultivo:101000 OLIVAR-SIN VARIEDAD Secano Uso Sigpac:PS

Recinto:23-037-005-00048-003 Cultivo:101000 OLIVAR-SIN VARIEDAD Secano Uso Sigpac:FY

Recinto:23-037-005-00049-003 Cultivo:101000 OLIVAR-SIN VARIEDAD Secano Uso Sigpac:FY

73106 Recinto declarado no comprometido

1. Reducciones previstas por sobredeclaración, artículo 16 del Reglamento (UE) nº 65/2011

2. Resolución de 3 de agosto de 2012 de la Dirección General de Fondos Agrarios (BOJA nº 159, 14 de agosto de 2012)

3. Superficie declarada admisible tras el ajuste con la conversión SIGPAC para el grupo de pago de herbáceos.

Menor valor entre la superficie declarada admisible tras el ajuste con la conversión SIGPAC y la comprometida admisible para el resto de grupos de pago

4. Se calcula sobre la superficie declarada reducida

5. Superficie de cultivo válido para la ayuda determinada en campo para el grupo de pago de herbáceos.

Superficie de cultivo válido para la ayuda determinada en campo tras el ajuste con la superficie comprometida admisible para el resto de grupos de pago

* Ayuda cofinanciada a través del Plan de Reestructuración del Tabaco de Andalucía contemplado en el Programa de Desarrollo Rural de Andalucía (2007-2013)

INCIDENCIA DESCRIPCIÓN

Recinto:23-037-004-00439-001 Cultivo:101000 OLIVAR-SIN VARIEDAD Secano
 Recinto:23-037-004-00473-001 Cultivo:101000 OLIVAR-SIN VARIEDAD Secano
 Recinto:23-037-004-00478-001 Cultivo:101000 OLIVAR-SIN VARIEDAD Secano
 Recinto:23-037-005-00048-003 Cultivo:101000 OLIVAR-SIN VARIEDAD Secano
 Recinto:23-037-005-00049-003 Cultivo:101000 OLIVAR-SIN VARIEDAD Secano
 Recinto:23-037-012-00035-001 Cultivo:101000 OLIVAR-SIN VARIEDAD Secano
 Recinto:23-037-012-00038-002 Cultivo:101000 OLIVAR-SIN VARIEDAD Secano
 Recinto:23-037-012-00085-001 Cultivo:101000 OLIVAR-SIN VARIEDAD Secano
 Recinto:23-037-012-00365-001 Cultivo:101000 OLIVAR-SIN VARIEDAD Secano

<u>APellidos y nombre / RAZÓN SOCIAL</u>	<u>NIF</u>	<u>EXPEDIENTE</u>	<u>ANUALIDAD DE PAGO</u>
MUÑOZ MEDRANO FRANCISCO JAVIER	26480874P	6024122	7ª

Resumen de superficies

<u>GRUPO DE PAGO</u>	<u>SUPERFICIE (Hectáreas)</u>				<u>% Sobredeclaración (1)</u>
	<u>Declarada admisible</u>	<u>Comprometida</u>	<u>Declarada Reducida(3)</u>	<u>Resuelta</u>	
OLIVAR EN PENDIENTE	2,45		2,30	2,30	0,00
OLIVAR	4,75		3,20	3,20	0,00
TOTAL	7,20	5,50	5,50	5,50	

% PENALIZACIÓN**IMPORTE (Euros)**

<u>Admisibilidad (2)</u>	<u>Presentación tardía</u>	<u>Omisión declaración</u>	<u>Condicionalidad</u>	<u>Pago realizado</u>	<u>Calculado(4)</u>	<u>FEADER(EJE2)</u>	<u>MAGRAMA</u>	<u>CAPDER</u>	<u>Total</u>
0,00	0,00	0,00	0,00			840,41	77,00	133,10	1.050,51
				A pagar		395,49	36,24	62,63	494,36
				TOTAL	1.544,87	1.235,90	113,24	195,73	1.544,87

RECINTOS

<u>REFERENCIA SIGPAC</u>	<u>CULTIVO</u>	<u>S/R</u>	<u>CONV.</u>	<u>GRUPO PAGO</u>	<u>Declarada admisible</u>	<u>SUPERFICIE (Hectáreas)</u>		
						<u>Conv. SIGPAC</u>	<u>Control C.(5)</u>	<u>Determinada Certificada</u>
23-037-002-00021-001	101000	S	NO	OLIVAR EN PENDIENTE	0,04		0,04	0,04
23-037-005-00357-002	101000	S	NO	OLIVAR	0,67		0,67	0,67
23-037-007-00130-001	101000	S	NO	OLIVAR	0,10		0,10	0,10
23-037-007-00143-002	101000	S	NO	OLIVAR	2,62		2,62	2,62
23-037-007-00291-001	101000	S	NO	OLIVAR EN PENDIENTE	1,32		1,32	1,32
23-037-007-00302-001	101000	S	NO	OLIVAR EN PENDIENTE	1,09		1,07	1,09

INCIDENCIA DESCRIPCIÓN

73106 Recinto declarado no comprometido
 Recinto:23-037-005-00006-001 Cultivo:101000 OLIVAR-SIN VARIEDAD Secano



1. Reducciones previstas por sobredeclaración, artículo 16 del Reglamento (UE) nº 65/2011

2. Resolución de 3 de agosto de 2012 de la Dirección General de Fondos Agrarios (BOJA nº 159, 14 de agosto de 2012)

3. Superficie declarada admisible tras el ajuste con la conversión SIGPAC para el grupo de pago de herbáceos.

4. Menor valor entre la superficie declarada admisible tras el ajuste con la conversión SIGPAC y la comprometida admisible para el resto de grupos de pago

5. Se calcula sobre la superficie declarada reducida

6. Superficie de cultivo válido para la ayuda determinada en campo para el grupo de pago de herbáceos.

7. Superficie de cultivo válido para la ayuda determinada en campo tras el ajuste con la superficie comprometida admisible para el resto de grupos de pago

* Ayuda cofinanciada a través del Plan de Reestructuración del Tabaco de Andalucía contemplado en el Programa de Desarrollo Rural de Andalucía (2007-2013)

<u>APellidos y nombre / RAZÓN SOCIAL</u>	<u>NIF</u>	<u>EXPEDIENTE</u>	<u>ANUALIDAD DE PAGO</u>
MUÑOZ MOLINA LUIS TOMAS	43044515S	6105130	6ª

Resumen de superficies

<u>GRUPO DE PAGO</u>	<u>SUPERFICIE (Hectáreas)</u>				<u>% Sobredeclaración (1)</u>
	<u>Declarada admisible</u>	<u>Comprometida</u>	<u>Declarada Reducida(3)</u>	<u>Resuelta</u>	
OLIVAR	0,69		0,69	0,69	0,00
OLIVAR EN PENDIENTE	5,50		5,47	5,47	0,06
TOTAL	6,19	6,16	6,16	6,16	

% PENALIZACIÓN**IMPORTE (Euros)**

<u>Admisibilidad (2)</u>	<u>Presentación tardía</u>	<u>Omisión declaración</u>	<u>Condicionalidad</u>	<u>Pago realizado</u>	<u>Calculado(4)</u>	<u>FEADER(EJE2)</u>	<u>MAGRAMA</u>	<u>CAPDER</u>	<u>Total</u>
0,00	0,00	0,00	0,00			1.082,85	99,22	171,49	1.353,56
				A pagar		509,57	46,69	80,70	636,96
				TOTAL	1.991,64	1.592,42	145,91	252,19	1.990,52

RECINTOS

<u>REFERENCIA SIGPAC</u>	<u>CULTIVO</u>	<u>S/R</u>	<u>CONV.</u>	<u>GRUPO PAGO</u>	<u>Declarada admisible</u>	<u>SUPERFICIE (Hectáreas)</u>		
						<u>Conv. SIGPAC</u>	<u>Control C.(5)</u>	<u>Determinada Certificada</u>
23-082-001-00201-004	101000	S	NO	OLIVAR EN PENDIENTE	0,57		0,57	0,57
23-082-004-00148-001	101000	S	NO	OLIVAR EN PENDIENTE	0,14		0,14	0,14
23-082-004-00151-001	101000	S	NO	OLIVAR EN PENDIENTE	0,47		0,47	0,47
23-082-004-00247-001	101000	S	NO	OLIVAR	0,69		0,69	0,69
23-082-004-00361-001	101000	S	NO	OLIVAR EN PENDIENTE	0,17		0,17	0,17
23-082-004-00404-001	101000	S	NO	OLIVAR EN PENDIENTE	0,35		0,35	0,35
23-082-004-00460-001	101000	S	NO	OLIVAR EN PENDIENTE	0,14		0,14	0,14
23-082-004-00609-002	101000	S	NO	OLIVAR EN PENDIENTE	0,01		0,01	0,01
23-082-008-00003-001	101000	S	NO	OLIVAR EN PENDIENTE	1,05		1,05	1,05
23-082-008-00265-002	101000	S	NO	OLIVAR EN PENDIENTE	0,04		0,01	0,04
23-082-013-00542-005	101000	S	NO	OLIVAR EN PENDIENTE	0,96		0,96	0,96
23-101-011-00160-005	101000	S	NO	OLIVAR EN PENDIENTE	1,60		1,60	1,60

INCIDENCIA DESCRIPCIÓN

204 La superficie total declarada sobre un mismo recinto en el conjunto de los expedientes, no puede superar la superficie total que el SIGPAC establece para ese recinto.

Recinto:23-082-008-00265-002 Cultivo:101000 OLIVAR-SIN VARIEDAD Secano Suma de superficies declaradas para este recinto por todos los solicitantes (Áreas):14 Superficie SIGPAC medida para este recinto (Áreas):11 Exceso de superficie declarada (Hectáreas):0,03



1. Reducciones previstas por sobredeclaración, artículo 16 del Reglamento (UE) nº 65/2011

2. Resolución de 3 de agosto de 2012 de la Dirección General de Fondos Agrarios (BOJA nº 159, 14 de agosto de 2012)

3. Superficie declarada admisible tras el ajuste con la conversión SIGPAC para el grupo de pago de herbáceos.

Menor valor entre la superficie declarada admisible tras el ajuste con la conversión SIGPAC y la comprometida admisible para el resto de grupos de pago

4. Se calcula sobre la superficie declarada reducida

5. Superficie de cultivo válido para la ayuda determinada en campo para el grupo de pago de herbáceos.

Superficie de cultivo válido para la ayuda determinada en campo tras el ajuste con la superficie comprometida admisible para el resto de grupos de pago

* Ayuda cofinanciada a través del Plan de Reestructuración del Tabaco de Andalucía contemplado en el Programa de Desarrollo Rural de Andalucía (2007-2013)

<u>APELLIDOS Y NOMBRE / RAZÓN SOCIAL</u>	<u>NIF</u>	<u>EXPEDIENTE</u>	<u>ANUALIDAD DE PAGO</u>
MUÑOZ SANCHEZ LUIS	25785805E	6089353	6ª

Resumen de superficies

<u>GRUPO DE PAGO</u>	<u>SUPERFICIE (Hectáreas)</u>				<u>% Sobredeclaración (1)</u>
	<u>Declarada admisible</u>	<u>Comprometida</u>	<u>Declarada Reducida(3)</u>	<u>Resuelta</u>	
OLIVAR EN PENDIENTE	2,79		2,28	2,28	0,00
TOTAL	2,79	2,28	2,28	2,28	

% PENALIZACIÓN**IMPORTE (Euros)**

<u>Admisibilidad (2)</u>	<u>Presentación tardía</u>	<u>Omisión declaración</u>	<u>Condicionalidad</u>		<u>Calculado(4)</u>	<u>FEADER(EJE2)</u>	<u>MAGRAMA</u>	<u>CAPDER</u>	<u>Total</u>
0,00	0,00	0,00	0,00	Pago realizado		413,47	37,88	65,49	516,84
				A pagar		194,58	17,83	30,81	243,22
				TOTAL	760,06	608,05	55,71	96,30	760,06

RECINTOS

<u>REFERENCIA SIGPAC</u>	<u>CULTIVO S/R</u>	<u>CONV.</u>	<u>GRUPO PAGO</u>	<u>SUPERFICIE (Hectáreas)</u>				
				<u>Declarada admisible</u>	<u>Conv. SIGPAC</u>	<u>Control C.(5)</u>	<u>Determinada</u>	<u>Certificada</u>
23-060-032-00171-003	101000 S	NO	OLIVAR EN PENDIENTE	0,03	0,03		0,03	0,03
23-060-032-00173-003	101000 S	NO	OLIVAR EN PENDIENTE	2,05	2,03		2,03	2,05
23-060-072-00038-001	101000 S	NO	OLIVAR EN PENDIENTE	0,10			0,07	0,10
23-060-072-00168-002	101000 S	NO	OLIVAR EN PENDIENTE	0,03	0,03		0,03	0,03
23-060-072-00170-001	101000 S	NO	OLIVAR EN PENDIENTE	0,18	0,12		0,12	0,18
23-060-072-00171-001	101000 S	NO	OLIVAR EN PENDIENTE	0,04	0,04		0,04	0,04
23-060-072-00173-002	101000 S	NO	OLIVAR EN PENDIENTE	0,36	0,36		0,36	0,36

<u>APELLIDOS Y NOMBRE / RAZÓN SOCIAL</u>	<u>NIF</u>	<u>EXPEDIENTE</u>	<u>ANUALIDAD DE PAGO</u>
NAVARRO VIÑAS JUAN FRANCISCO	75089601Y	6104620	6ª

Resumen de superficies

<u>GRUPO DE PAGO</u>	<u>SUPERFICIE (Hectáreas)</u>				<u>% Sobredeclaración (1)</u>
	<u>Declarada admisible</u>	<u>Comprometida</u>	<u>Declarada Reducida(3)</u>	<u>Resuelta</u>	
OLIVAR EN PENDIENTE	3,71		2,10	2,10	0,00
TOTAL	3,71	2,10	2,10	2,10	

% PENALIZACIÓN**IMPORTE (Euros)**

<u>Admisibilidad (2)</u>	<u>Presentación tardía</u>	<u>Omisión declaración</u>	<u>Condicionalidad</u>		<u>Calculado(4)</u>	<u>FEADER(EJE2)</u>	<u>MAGRAMA</u>	<u>CAPDER</u>	<u>Total</u>
0,00	0,00	0,00	0,00	Pago realizado		380,83	34,89	60,32	476,04
				A pagar		179,22	16,42	28,38	224,02
				TOTAL	700,06	560,05	51,31	88,70	700,06

RECINTOS

<u>REFERENCIA SIGPAC</u>	<u>CULTIVO S/R</u>	<u>CONV.</u>	<u>GRUPO PAGO</u>	<u>SUPERFICIE (Hectáreas)</u>				
				<u>Declarada admisible</u>	<u>Conv. SIGPAC</u>	<u>Control C.(5)</u>	<u>Determinada</u>	<u>Certificada</u>
23-028-015-00045-001	101000 S	NO	OLIVAR EN PENDIENTE	2,17			2,10	2,13
23-028-015-00046-001	101000 S	NO	OLIVAR EN PENDIENTE	1,02			0,95	0,95

INCIDENCIA DESCRIPCIÓN

- 73103 El recinto declarado no cumple con las normas de producción ecológica (compromiso anexo 1, Orden 24 marzo 2011)
Recinto:23-047-016-00119-001 Cultivo:101000 OLIVAR-SIN VARIEDAD Secano
- 73104 Recinto declarado que no cumple en su totalidad con las normas de producción ecológica (compromiso anexo 1, Orden 24 marzo 2011)
Recinto:23-028-015-00045-001 Cultivo:101000 OLIVAR-SIN VARIEDAD Secano Sup. Declarada:2,17 Sup. Certificada:2,13
Recinto:23-028-015-00046-001 Cultivo:101000 OLIVAR-SIN VARIEDAD Secano Sup. Declarada:1,02 Sup. Certificada:0,95
- 73106 Recinto declarado no comprometido
Recinto:23-047-016-00119-001 Cultivo:101000 OLIVAR-SIN VARIEDAD Secano

1. Reducciones previstas por sobredeclaración, artículo 16 del Reglamento (UE) nº 65/2011

2. Resolución de 3 de agosto de 2012 de la Dirección General de Fondos Agrarios (BOJA nº 159, 14 de agosto de 2012)

3. Superficie declarada admisible tras el ajuste con la conversión SIGPAC para el grupo de pago de herbáceos.

4. Menor valor entre la superficie declarada admisible tras el ajuste con la conversión SIGPAC y la comprometida admisible para el resto de grupos de pago

5. Se calcula sobre la superficie declarada reducida

6. Superficie de cultivo válido para la ayuda determinada en campo para el grupo de pago de herbáceos.

7. Superficie de cultivo válido para la ayuda determinada en campo tras el ajuste con la superficie comprometida admisible para el resto de grupos de pago

* Ayuda cofinanciada a través del Plan de Reestructuración del Tabaco de Andalucía contemplado en el Programa de Desarrollo Rural de Andalucía (2007-2013)

<u>APELLIDOS Y NOMBRE / RAZÓN SOCIAL</u>	<u>NIF</u>	<u>EXPEDIENTE</u>	<u>ANUALIDAD DE PAGO</u>
ORDOÑEZ ZAPATA ANTONIA	74990201N	6049048	4ª

Resumen de superficies

<u>GRUPO DE PAGO</u>	<u>SUPERFICIE (Hectáreas)</u>				<u>% Sobredeclaración (1)</u>
	<u>Declarada admisible</u>	<u>Comprometida</u>	<u>Declarada Reducida(3)</u>	<u>Resuelta</u>	
OLIVAR	2,53		2,53	2,53	0,00
TOTAL	2,53	2,54	2,53	2,53	

% PENALIZACIÓN**IMPORTE (Euros)**

<u>Admisibilidad (2)</u>	<u>Presentación tardía</u>	<u>Omisión declaración</u>	<u>Condicionalidad</u>		<u>Calculado(4)</u>	<u>FEADER(EJE2)</u>	<u>MAGRAMA</u>	<u>CAPDER</u>	<u>Total</u>
0,00	0,00	0,00	0,00	Pago realizado		334,82	30,67	53,03	418,52
				A pagar		157,56	14,44	24,95	196,95
				TOTAL	615,47	492,38	45,11	77,98	615,47

RECINTOS

<u>REFERENCIA SIGPAC</u>	<u>CULTIVO S/R</u>	<u>CONV.</u>	<u>GRUPO PAGO</u>	<u>SUPERFICIE (Hectáreas)</u>			
				<u>Declarada admisible</u>	<u>Conv. SIGPAC</u>	<u>Control C.(5)</u>	<u>Determinada Certificada</u>
23-003-033-00051-001	101000 S	NO	OLIVAR	2,51	2,56	2,51	2,51
23-003-033-00388-001	101000 S	NO	OLIVAR	0,02	0,02	0,02	0,02



1. Reducciones previstas por sobredeclaración, artículo 16 del Reglamento (UE) nº 65/2011

2. Resolución de 3 de agosto de 2012 de la Dirección General de Fondos Agrarios (BOJA nº 159, 14 de agosto de 2012)

3. Superficie declarada admisible tras el ajuste con la conversión SIGPAC para el grupo de pago de herbáceos.

4. Menor valor entre la superficie declarada admisible tras el ajuste con la conversión SIGPAC y la comprometida admisible para el resto de grupos de pago

5. Se calcula sobre la superficie declarada reducida

6. Superficie de cultivo válido para la ayuda determinada en campo para el grupo de pago de herbáceos.

7. Superficie de cultivo válido para la ayuda determinada en campo tras el ajuste con la superficie comprometida admisible para el resto de grupos de pago

* Ayuda cofinanciada a través del Plan de Reestructuración del Tabaco de Andalucía contemplado en el Programa de Desarrollo Rural de Andalucía (2007-2013)

<u>APELLIDOS Y NOMBRE / RAZÓN SOCIAL</u>	<u>NIF</u>	<u>EXPEDIENTE</u>	<u>ANUALIDAD DE PAGO</u>			
ORTEGA ALGUACIL FRANCISCO	75064310S	6059240	7ª			
Resumen de superficies						
			SUPERFICIE (Hectáreas)			
GRUPO DE PAGO		<u>Declarada admisible</u>	<u>Comprometida</u>	<u>Declarada Reducida(3)</u>	<u>Resuelta</u>	<u>% Sobredeclaración (1)</u>
OLIVAR EN PENDIENTE		8,02		6,74	6,74	0,00
TOTAL		8,02	6,81	6,74	6,74	

<u>% PENALIZACIÓN</u>				<u>IMPORTE (Euros)</u>					
<u>Admisibilidad (2)</u>	<u>Presentación tardía</u>	<u>Omisión declaración</u>	<u>Condicionalidad</u>		<u>Calculado(4)</u>	<u>FEADER(EJE2)</u>	<u>MAGRAMA</u>	<u>CAPDER</u>	<u>Total</u>
0,00	0,00	0,00	0,00	A pagar	2.250,55	1.800,44	164,97	285,14	2.250,55

RECINTOS

<u>REFERENCIA SIGPAC</u>	<u>CULTIVO</u>	<u>S/R</u>	<u>CONV.</u>	<u>GRUPO PAGO</u>	<u>Declarada admisible</u>	<u>SUPERFICIE (Hectáreas)</u>			
						<u>Conv. SIGPAC</u>	<u>Control C.(5)</u>	<u>Determinada Certificada</u>	
23-043-003-00024-001	101000	S	NO	OLIVAR EN PENDIENTE	0,42			0,42	0,42
23-043-003-00025-001	101000	S	SI	OLIVAR EN PENDIENTE	0,91			0,10	0,91
23-043-003-00026-001	101000	S	NO	OLIVAR EN PENDIENTE	0,83			0,62	0,83
23-043-003-00294-002	101000	S	NO	OLIVAR EN PENDIENTE	0,02	0,02		0,02	0,06
23-043-003-00295-001	101000	S	NO	OLIVAR EN PENDIENTE	0,23	0,25		0,23	0,25
23-043-003-00296-003	101000	S	NO	OLIVAR EN PENDIENTE	0,50	0,50		0,50	0,50
23-043-003-00296-004	101000	S	NO	OLIVAR EN PENDIENTE	0,03	0,03		0,03	0,03
23-043-003-00296-006	101000	S	NO	OLIVAR EN PENDIENTE	0,40	0,44		0,40	0,40
23-043-003-00303-004	101000	S	NO	OLIVAR EN PENDIENTE	0,02	0,04		0,02	0,02
23-043-003-00303-006	101000	S	NO	OLIVAR EN PENDIENTE	0,02	0,04		0,02	0,02
23-043-003-00555-002	101000	S	NO	OLIVAR EN PENDIENTE	0,72	0,71		0,71	0,72
23-043-003-00917-001	101000	S	NO	OLIVAR EN PENDIENTE	0,05			0,05	0,05
23-043-003-00972-001	101000	S	NO	OLIVAR EN PENDIENTE	0,37			0,27	0,37
23-043-003-00989-001	101000	S	NO	OLIVAR EN PENDIENTE	0,01			0,01	0,01
23-043-004-00092-002	101000	S	NO	OLIVAR EN PENDIENTE	2,32			2,18	2,32
23-043-004-00092-004	101000	S	NO	OLIVAR EN PENDIENTE	0,92			0,91	0,92
23-043-004-00097-002	101000	S	NO	OLIVAR EN PENDIENTE	0,02			0,02	0,02
23-043-004-00366-001	101000	S	NO	OLIVAR EN PENDIENTE	0,01			0,01	0,01
23-043-004-00423-001	101000	S	NO	OLIVAR EN PENDIENTE	0,01			0,01	0,01
23-043-004-00430-001	101000	S	NO	OLIVAR EN PENDIENTE	0,21			0,21	0,21



1. Reducciones previstas por sobredeclaración, artículo 16 del Reglamento (UE) nº 65/2011

2. Resolución de 3 de agosto de 2012 de la Dirección General de Fondos Agrarios (BOJA nº 159, 14 de agosto de 2012)

3. Superficie declarada admisible tras el ajuste con la conversión SIGPAC para el grupo de pago de herbáceos.

4. Menor valor entre la superficie declarada admisible tras el ajuste con la conversión SIGPAC y la comprometida admisible para el resto de grupos de pago

5. Se calcula sobre la superficie declarada reducida

6. Superficie de cultivo válido para la ayuda determinada en campo para el grupo de pago de herbáceos.

7. Superficie de cultivo válido para la ayuda determinada en campo tras el ajuste con la superficie comprometida admisible para el resto de grupos de pago

* Ayuda cofinanciada a través del Plan de Reestructuración del Tabaco de Andalucía contemplado en el Programa de Desarrollo Rural de Andalucía (2007-2013)

<u>APELLIDOS Y NOMBRE / RAZÓN SOCIAL</u>	<u>NIF</u>	<u>EXPEDIENTE</u>	<u>ANUALIDAD DE PAGO</u>
ORTEGA ALGUACIL JUAN PEDRO	26451717S	6025159	6ª

Resumen de superficies

<u>GRUPO DE PAGO</u>	<u>SUPERFICIE (Hectáreas)</u>				<u>% Sobredeclaración (1)</u>
	<u>Declarada admisible</u>	<u>Comprometida</u>	<u>Declarada Reducida(3)</u>	<u>Resuelta</u>	
OLIVAR EN PENDIENTE	7,99		7,50	7,50	0,00
TOTAL	7,99	7,50	7,50	7,50	

% PENALIZACIÓN**IMPORTE (Euros)**

<u>Admisibilidad (2)</u>	<u>Presentación tardía</u>	<u>Omisión declaración</u>	<u>Condicionalidad</u>		<u>Calculado(4)</u>	<u>FEADER(EJE2)</u>	<u>MAGRAMA</u>	<u>CAPDER</u>	<u>Total</u>
20,00	0,00	0,00	0,00	Pago realizado		1.088,09	99,69	172,33	1.360,11
				A pagar		512,04	46,92	81,09	640,05
				TOTAL	2.500,20	1.600,13	146,61	253,42	2.000,16

RECINTOS

<u>REFERENCIA SIGPAC</u>	<u>CULTIVO</u>	<u>S/R</u>	<u>CONV.</u>	<u>GRUPO PAGO</u>	<u>SUPERFICIE (Hectáreas)</u>			
					<u>Declarada admisible</u>	<u>Conv. SIGPAC</u>	<u>Control C.(5)</u>	<u>Determinada Certificada</u>
23-043-003-00227-001	101000	R	NO	OLIVAR EN PENDIENTE	0,12		0,12	0,12
23-043-003-00227-004	101000	R		OLIVAR EN PENDIENTE	0,07		0,07	0,00
23-043-003-00537-001	101000	S	NO	OLIVAR EN PENDIENTE	0,71		0,62	0,62
23-043-003-00821-002	101000	S		OLIVAR EN PENDIENTE	0,18		0,15	0,00
23-043-003-00822-001	101000	S	NO	OLIVAR EN PENDIENTE	0,36		0,36	0,36
23-043-003-00826-001	101000	S	NO	OLIVAR EN PENDIENTE	0,60		0,50	0,70
23-043-005-00041-004	101000	S	NO	OLIVAR EN PENDIENTE	1,75		1,70	1,70
23-043-005-00452-002	101000	S	NO	OLIVAR EN PENDIENTE	4,20		4,07	4,08

INCIDENCIA DESCRIPCIÓN

73103	El recinto declarado no cumple con las normas de producción ecológica (compromiso anexo 1, Orden 24 marzo 2011)		
	Recinto:23-043-003-00227-004	Cultivo:101000	OLIVAR-SIN VARIEDAD Regadío
	Recinto:23-043-003-00821-002	Cultivo:101000	OLIVAR-SIN VARIEDAD Secano
73104	Recinto declarado que no cumple en su totalidad con las normas de producción ecológica (compromiso anexo 1, Orden 24 marzo 2011)		
	Recinto:23-043-003-00537-001	Cultivo:101000	OLIVAR-SIN VARIEDAD Secano Sup. Declarada:0,71 Sup. Certificada:0,62
	Recinto:23-043-005-00041-004	Cultivo:101000	OLIVAR-SIN VARIEDAD Secano Sup. Declarada:1,75 Sup. Certificada:1,7
	Recinto:23-043-005-00452-002	Cultivo:101000	OLIVAR-SIN VARIEDAD Secano Sup. Declarada:4,2 Sup. Certificada:4,08

<u>Id. Com</u>	<u>Compromiso</u>	<u>% admisibilidad</u>
C1_03	Cumplir con las normas de producción establecidas en el Reglamento (CE) nº 834/2007, del Consejo, de 28 de junio de 2007, que regula la producción ecológica.	20,00



1. Reducciones previstas por sobredeclaración, artículo 16 del Reglamento (UE) nº 65/2011

2. Resolución de 3 de agosto de 2012 de la Dirección General de Fondos Agrarios (BOJA nº 159, 14 de agosto de 2012)

3. Superficie declarada admisible tras el ajuste con la conversión SIGPAC para el grupo de pago de herbáceos.

4. Menor valor entre la superficie declarada admisible tras el ajuste con la conversión SIGPAC y la comprometida admisible para el resto de grupos de pago

5. Se calcula sobre la superficie declarada reducida

6. Superficie de cultivo válido para la ayuda determinada en campo para el grupo de pago de herbáceos.

7. Superficie de cultivo válido para la ayuda determinada en campo tras el ajuste con la superficie comprometida admisible para el resto de grupos de pago

* Ayuda cofinanciada a través del Plan de Reestructuración del Tabaco de Andalucía contemplado en el Programa de Desarrollo Rural de Andalucía (2007-2013)

<u>APELLIDOS Y NOMBRE / RAZÓN SOCIAL</u>	<u>NIF</u>	<u>EXPEDIENTE</u>	<u>ANUALIDAD DE PAGO</u>
ORTEGA SERRANO ANTONIO JOSE	25959807Y	6092681	6ª

Resumen de superficies

<u>GRUPO DE PAGO</u>	<u>SUPERFICIE (Hectáreas)</u>				<u>% Sobredeclaración (1)</u>
	<u>Declarada admisible</u>	<u>Comprometida</u>	<u>Declarada Reducida(3)</u>	<u>Resuelta</u>	
OLIVAR EN PENDIENTE	20,40		20,06	20,06	0,00
OLIVAR	1,38		1,27	1,27	0,00
TOTAL	21,78	21,33	21,33	21,33	

% PENALIZACIÓN**IMPORTE (Euros)**

<u>Admisibilidad (2)</u>	<u>Presentación tardía</u>	<u>Omisión declaración</u>	<u>Condicionabilidad</u>		<u>Calculado(4)</u>	<u>FEADER(EJE2)</u>	<u>MAGRAMA</u>	<u>CAPDER</u>	<u>Total</u>
0,00	0,00	0,00	0,00	A pagar	6.996,21	5.596,97	512,82	886,42	6.996,21

RECINTOS

<u>REFERENCIA SIGPAC</u>	<u>CULTIVO</u>	<u>S/R</u>	<u>CONV.</u>	<u>GRUPO PAGO</u>	<u>SUPERFICIE (Hectáreas)</u>				
					<u>Declarada admisible</u>	<u>Conv. SIGPAC</u>	<u>Control C.(5)</u>	<u>Determinada</u>	<u>Certificada</u>
23-003-038-00130-001	101000	S	NO	OLIVAR EN PENDIENTE	0,60	0,60		0,60	0,61
23-003-038-00131-001	101000	S	NO	OLIVAR EN PENDIENTE	0,01	0,01		0,01	0,01
23-003-038-00169-001	101000	S	NO	OLIVAR EN PENDIENTE	1,86	1,86		1,86	1,86
23-003-038-00184-001	101000	S	NO	OLIVAR EN PENDIENTE	0,04	0,03		0,03	0,04
23-003-038-00190-001	101000	S	NO	OLIVAR EN PENDIENTE	0,06	0,06		0,06	0,06
23-003-038-00191-002	101000	S	NO	OLIVAR EN PENDIENTE	1,14	1,14		1,14	1,20
23-003-038-00195-001	101000	S	NO	OLIVAR EN PENDIENTE	5,09	5,09		5,09	5,12
23-003-038-00268-002	101000	S	NO	OLIVAR EN PENDIENTE	0,06	0,03		0,03	0,06
23-003-038-00295-001	101000	S	NO	OLIVAR EN PENDIENTE	0,02	0,01		0,01	0,02
23-003-038-00297-001	101000	S	NO	OLIVAR	1,38	1,27		1,27	1,39
23-003-038-00425-001	101000	S	NO	OLIVAR EN PENDIENTE	6,63	6,59		6,59	6,63
23-003-039-00333-003	101000	S	NO	OLIVAR EN PENDIENTE	0,02	0,02		0,02	0,02
23-003-039-00382-004	101000	S	NO	OLIVAR EN PENDIENTE	3,43	3,19		3,19	3,43
23-003-039-00382-006	101000	S	NO	OLIVAR EN PENDIENTE	0,01	0,01		0,01	0,01
23-003-041-00049-001	101000	S	NO	OLIVAR EN PENDIENTE	1,43	1,65		1,43	1,43

<u>APELLIDOS Y NOMBRE / RAZÓN SOCIAL</u>	<u>NIF</u>	<u>EXPEDIENTE</u>	<u>ANUALIDAD DE PAGO</u>
ORTIZ JIMENEZ PEDRO	41000527Z	6007081	7ª

Resumen de superficies

<u>GRUPO DE PAGO</u>	<u>SUPERFICIE (Hectáreas)</u>				<u>% Sobredeclaración (1)</u>
	<u>Declarada admisible</u>	<u>Comprometida</u>	<u>Declarada Reducida(3)</u>	<u>Resuelta</u>	
OLIVAR EN PENDIENTE	7,12		7,12	7,12	0,00
TOTAL	7,12	7,12	7,12	7,12	

% PENALIZACIÓN**IMPORTE (Euros)**

<u>Admisibilidad (2)</u>	<u>Presentación tardía</u>	<u>Omisión declaración</u>	<u>Condicionabilidad</u>		<u>Calculado(4)</u>	<u>FEADER(EJE2)</u>	<u>MAGRAMA</u>	<u>CAPDER</u>	<u>Total</u>
0,00	0,00	0,00	0,00	Pago realizado		1.291,20	118,31	204,48	1.613,99
				A pagar		607,62	55,67	96,24	759,53
				TOTAL	2.373,52	1.898,82	173,98	300,72	2.373,52

RECINTOS

<u>REFERENCIA SIGPAC</u>	<u>CULTIVO</u>	<u>S/R</u>	<u>CONV.</u>	<u>GRUPO PAGO</u>	<u>SUPERFICIE (Hectáreas)</u>				
					<u>Declarada admisible</u>	<u>Conv. SIGPAC</u>	<u>Control C.(5)</u>	<u>Determinada</u>	<u>Certificada</u>
23-017-060-00043-001	101000	R	NO	OLIVAR EN PENDIENTE	7,12			7,12	7,12

1. Reducciones previstas por sobredeclaración, artículo 16 del Reglamento (UE) nº 65/2011

2. Resolución de 3 de agosto de 2012 de la Dirección General de Fondos Agrarios (BOJA nº 159, 14 de agosto de 2012)

3. Superficie declarada admisible tras el ajuste con la conversión SIGPAC para el grupo de pago de herbáceos.

4. Menor valor entre la superficie declarada admisible tras el ajuste con la conversión SIGPAC y la comprometida admisible para el resto de grupos de pago

5. Se calcula sobre la superficie declarada reducida

6. Superficie de cultivo válido para la ayuda determinada en campo para el grupo de pago de herbáceos.

7. Superficie de cultivo válido para la ayuda determinada en campo tras el ajuste con la superficie comprometida admisible para el resto de grupos de pago

* Ayuda cofinanciada a través del Plan de Reestructuración del Tabaco de Andalucía contemplado en el Programa de Desarrollo Rural de Andalucía (2007-2013)

<u>APELLIDOS Y NOMBRE / RAZÓN SOCIAL</u>	<u>NIF</u>	<u>EXPEDIENTE</u>	<u>ANUALIDAD DE PAGO</u>
ORTIZ OCAÑA PEDRO	25859821R	6007673	7ª

Resumen de superficies

<u>GRUPO DE PAGO</u>	<u>SUPERFICIE (Hectáreas)</u>				<u>% Sobredeclaración (1)</u>
	<u>Declarada admisible</u>	<u>Comprometida</u>	<u>Declarada Reducida(3)</u>	<u>Resuelta</u>	
OLIVAR EN PENDIENTE	1,00		1,00	1,00	0,00
TOTAL	1,00	1,00	1,00	1,00	

% PENALIZACIÓN**IMPORTE (Euros)**

<u>Admisibilidad (2)</u>	<u>Presentación tardía</u>	<u>Omisión declaración</u>	<u>Condicionalidad</u>		<u>Calculado(4)</u>	<u>FEADER(EJE2)</u>	<u>MAGRAMA</u>	<u>CAPDER</u>	<u>Total</u>
0,00	0,00	0,00	0,00	Pago realizado		181,35	16,62	28,71	226,68
				A pagar		85,34	7,82	13,52	106,68
				TOTAL	333,36	266,69	24,44	42,23	333,36

RECINTOS

<u>REFERENCIA SIGPAC</u>	<u>CULTIVO</u>	<u>S/R</u>	<u>CONV.</u>	<u>GRUPO PAGO</u>	<u>Declarada admisible</u>	<u>SUPERFICIE (Hectáreas)</u>	<u>Conv. SIGPAC</u>	<u>Control C.(5)</u>	<u>Determinada</u>	<u>Certificada</u>
23-017-060-00043-001	101000	R	NO	OLIVAR EN PENDIENTE	1,00			1,00		1,00

<u>APELLIDOS Y NOMBRE / RAZÓN SOCIAL</u>	<u>NIF</u>	<u>EXPEDIENTE</u>	<u>ANUALIDAD DE PAGO</u>
ORTIZ PEREZ MARIA GEMA	30825785N	6009922	7ª

Resumen de superficies

<u>GRUPO DE PAGO</u>	<u>SUPERFICIE (Hectáreas)</u>				<u>% Sobredeclaración (1)</u>
	<u>Declarada admisible</u>	<u>Comprometida</u>	<u>Declarada Reducida(3)</u>	<u>Resuelta</u>	
OLIVAR EN PENDIENTE	6,22		5,63	5,63	0,00
TOTAL	6,22	5,63	5,63	5,63	

% PENALIZACIÓN**IMPORTE (Euros)**

<u>Admisibilidad (2)</u>	<u>Presentación tardía</u>	<u>Omisión declaración</u>	<u>Condicionalidad</u>		<u>Calculado(4)</u>	<u>FEADER(EJE2)</u>	<u>MAGRAMA</u>	<u>CAPDER</u>	<u>Total</u>
0,00	0,00	0,00	0,00	Pago realizado		1.020,99	93,55	161,70	1.276,24
				A pagar		480,46	44,02	76,10	600,58
				TOTAL	1.876,82	1.501,45	137,57	237,80	1.876,82

RECINTOS

<u>REFERENCIA SIGPAC</u>	<u>CULTIVO</u>	<u>S/R</u>	<u>CONV.</u>	<u>GRUPO PAGO</u>	<u>Declarada admisible</u>	<u>SUPERFICIE (Hectáreas)</u>	<u>Conv. SIGPAC</u>	<u>Control C.(5)</u>	<u>Determinada</u>	<u>Certificada</u>
23-077-004-00065-001	101000	S	NO	OLIVAR EN PENDIENTE	3,60			3,54		3,60
23-077-004-00068-004	101000	S	NO	OLIVAR EN PENDIENTE	0,01			0,01		0,01
23-077-006-00008-001	101000	S	NO	OLIVAR EN PENDIENTE	0,03			0,03		0,03
23-077-006-00011-001	101000	S	NO	OLIVAR EN PENDIENTE	0,01			0,01		0,04
23-077-006-00012-001	101000	S	NO	OLIVAR EN PENDIENTE	0,03			0,03		0,04
23-077-006-00026-001	101000	S	NO	OLIVAR EN PENDIENTE	1,39			1,39		1,40
23-077-006-00027-001	101000	S	NO	OLIVAR EN PENDIENTE	0,02			0,02		0,02
23-077-006-00101-001	101000	S	NO	OLIVAR EN PENDIENTE	0,60			0,60		0,60
23-077-006-00102-001	101000	S	NO	OLIVAR EN PENDIENTE	0,53			0,53		0,53



1. Reducciones previstas por sobredeclaración, artículo 16 del Reglamento (UE) nº 65/2011

2. Resolución de 3 de agosto de 2012 de la Dirección General de Fondos Agrarios (BOJA nº 159, 14 de agosto de 2012)

3. Superficie declarada admisible tras el ajuste con la conversión SIGPAC para el grupo de pago de herbáceos.

Menor valor entre la superficie declarada admisible tras el ajuste con la conversión SIGPAC y la comprometida admisible para el resto de grupos de pago

4. Se calcula sobre la superficie declarada reducida

5. Superficie de cultivo válido para la ayuda determinada en campo para el grupo de pago de herbáceos.

Superficie de cultivo válido para la ayuda determinada en campo tras el ajuste con la superficie comprometida admisible para el resto de grupos de pago

* Ayuda cofinanciada a través del Plan de Reestructuración del Tabaco de Andalucía contemplado en el Programa de Desarrollo Rural de Andalucía (2007-2013)

<u>APELLIDOS Y NOMBRE / RAZÓN SOCIAL</u>	<u>NIF</u>	<u>EXPEDIENTE</u>	<u>ANUALIDAD DE PAGO</u>
PARDO MARTINEZ ELENA	75062316E	6089305	7ª

Resumen de superficies

<u>GRUPO DE PAGO</u>	<u>SUPERFICIE (Hectáreas)</u>				<u>% Sobredeclaración (1)</u>
	<u>Declarada admisible</u>	<u>Comprometida</u>	<u>Declarada Reducida(3)</u>	<u>Resuelta</u>	
FRUTALES DE SECANO	3,62		3,19	3,19	0,00
TOTAL	3,62	3,21	3,19	3,19	

% PENALIZACIÓN**IMPORTE (Euros)**

<u>Admisibilidad (2)</u>	<u>Presentación tardía</u>	<u>Omisión declaración</u>	<u>Condicionalidad</u>		<u>Calculado(4)</u>	<u>FEADER(EJE2)</u>	<u>MAGRAMA</u>	<u>CAPDER</u>	<u>Total</u>
0,00	0,00	0,00	0,00	A pagar	353,42	282,74	25,91	44,77	353,42

RECINTOS

<u>REFERENCIA SIGPAC</u>	<u>CULTIVO S/R</u>	<u>CONV.</u>	<u>GRUPO PAGO</u>	<u>SUPERFICIE (Hectáreas)</u>				
				<u>Declarada admisible</u>	<u>Conv. SIGPAC</u>	<u>Control C.(5)</u>	<u>Determinada Certificada</u>	
23-078-012-00138-001	112000	S	NO	FRUTALES DE SECANO	0,54	0,15	0,15	0,54
23-078-012-00139-001	104000	S	NO	FRUTALES DE SECANO	0,89	0,89	0,89	0,89
23-078-012-00165-001	104000	S	NO	FRUTALES DE SECANO	0,93		0,90	0,93
23-078-013-00089-004	104000	S	NO	FRUTALES DE SECANO	0,61		0,60	0,61
23-078-013-00089-005	104000	S	NO	FRUTALES DE SECANO	0,65		0,65	0,65

<u>APELLIDOS Y NOMBRE / RAZÓN SOCIAL</u>	<u>NIF</u>	<u>EXPEDIENTE</u>	<u>ANUALIDAD DE PAGO</u>
PARRA MARTINEZ SABAS ANASTASIO	26405085G	6069879	4ª

Resumen de superficies

<u>GRUPO DE PAGO</u>	<u>SUPERFICIE (Hectáreas)</u>				<u>% Sobredeclaración (1)</u>
	<u>Declarada admisible</u>	<u>Comprometida</u>	<u>Declarada Reducida(3)</u>	<u>Resuelta</u>	
OLIVAR EN PENDIENTE	1,28		1,28	1,28	0,00
TOTAL	1,28	1,28	1,28	1,28	

% PENALIZACIÓN**IMPORTE (Euros)**

<u>Admisibilidad (2)</u>	<u>Presentación tardía</u>	<u>Omisión declaración</u>	<u>Condicionalidad</u>		<u>Calculado(4)</u>	<u>FEADER(EJE2)</u>	<u>MAGRAMA</u>	<u>CAPDER</u>	<u>Total</u>
0,00	0,00	0,00	0,00	A pagar	426,70	341,36	31,28	54,06	426,70

RECINTOS

<u>REFERENCIA SIGPAC</u>	<u>CULTIVO S/R</u>	<u>CONV.</u>	<u>GRUPO PAGO</u>	<u>SUPERFICIE (Hectáreas)</u>					
				<u>Declarada admisible</u>	<u>Conv. SIGPAC</u>	<u>Control C.(5)</u>	<u>Determinada Certificada</u>		
23-028-005-00240-001	101000	S	NO	OLIVAR EN PENDIENTE	1,28		1,28	1,28	1,28



1. Reducciones previstas por sobredeclaración, artículo 16 del Reglamento (UE) nº 65/2011

2. Resolución de 3 de agosto de 2012 de la Dirección General de Fondos Agrarios (BOJA nº 159, 14 de agosto de 2012)

3. Superficie declarada admisible tras el ajuste con la conversión SIGPAC para el grupo de pago de herbáceos.

Menor valor entre la superficie declarada admisible tras el ajuste con la conversión SIGPAC y la comprometida admisible para el resto de grupos de pago

4. Se calcula sobre la superficie declarada reducida

5. Superficie de cultivo válido para la ayuda determinada en campo para el grupo de pago de herbáceos.

Superficie de cultivo válido para la ayuda determinada en campo tras el ajuste con la superficie comprometida admisible para el resto de grupos de pago

* Ayuda cofinanciada a través del Plan de Reestructuración del Tabaco de Andalucía contemplado en el Programa de Desarrollo Rural de Andalucía (2007-2013)

<u>APELLIDOS Y NOMBRE / RAZÓN SOCIAL</u>	<u>NIF</u>	<u>EXPEDIENTE</u>	<u>ANUALIDAD DE PAGO</u>
PEÑA ORTIZ MARIA DEL CARMEN	75008342Y	6049059	4ª

Resumen de superficies

<u>GRUPO DE PAGO</u>	<u>SUPERFICIE (Hectáreas)</u>				<u>% Sobredeclaración (1)</u>
	<u>Declarada admisible</u>	<u>Comprometida</u>	<u>Declarada Reducida(3)</u>	<u>Resuelta</u>	
OLIVAR EN PENDIENTE	2,48		2,48	2,48	0,00
OLIVAR	0,51		0,51	0,51	0,00
TOTAL	2,99	3,00	2,99	2,99	

% PENALIZACIÓN**IMPORTE (Euros)**

<u>Admisibilidad (2)</u>	<u>Presentación tardía</u>	<u>Omisión declaración</u>	<u>Condicionalidad</u>		<u>Calculado(4)</u>	<u>FEADER(EJE2)</u>	<u>MAGRAMA</u>	<u>CAPDER</u>	<u>Total</u>
0,00	0,00	0,00	0,00	A pagar	950,80	760,64	69,69	120,47	950,80

RECINTOS

<u>REFERENCIA SIGPAC</u>	<u>CULTIVO</u>	<u>S/R</u>	<u>CONV.</u>	<u>GRUPO PAGO</u>	<u>Declarada admisible</u>	<u>SUPERFICIE (Hectáreas)</u>			
					<u>Conv. SIGPAC</u>	<u>Control C.(5)</u>	<u>Determinada</u>	<u>Certificada</u>	
23-003-015-00016-001	101000	S	NO	OLIVAR	0,51	0,51		0,51	0,51
23-003-015-00030-001	101000	S	NO	OLIVAR EN PENDIENTE	0,02	0,02		0,02	0,02
23-003-016-00221-001	101000	S	NO	OLIVAR EN PENDIENTE	0,30	0,30		0,30	0,30
23-003-016-00235-001	101000	S	NO	OLIVAR EN PENDIENTE	0,63	0,63		0,63	0,63
23-003-033-00137-004	101000	S	NO	OLIVAR EN PENDIENTE	1,41	1,41		1,41	1,41
23-003-033-00138-002	101000	S	NO	OLIVAR EN PENDIENTE	0,05	0,05		0,05	0,05
23-003-033-00139-001	101000	S	NO	OLIVAR EN PENDIENTE	0,07	0,07		0,07	0,07

<u>APELLIDOS Y NOMBRE / RAZÓN SOCIAL</u>	<u>NIF</u>	<u>EXPEDIENTE</u>	<u>ANUALIDAD DE PAGO</u>
PEREZ BALLESTEROS GERTRUDIS	70720595B	6024890	7ª

Resumen de superficies

<u>GRUPO DE PAGO</u>	<u>SUPERFICIE (Hectáreas)</u>				<u>% Sobredeclaración (1)</u>
	<u>Declarada admisible</u>	<u>Comprometida</u>	<u>Declarada Reducida(3)</u>	<u>Resuelta</u>	
OLIVAR EN PENDIENTE	1,18		1,18	1,18	0,00
TOTAL	1,18	1,18	1,18	1,18	

% PENALIZACIÓN**IMPORTE (Euros)**

<u>Admisibilidad (2)</u>	<u>Presentación tardía</u>	<u>Omisión declaración</u>	<u>Condicionalidad</u>		<u>Calculado(4)</u>	<u>FEADER(EJE2)</u>	<u>MAGRAMA</u>	<u>CAPDER</u>	<u>Total</u>
0,00	0,00	0,00	0,00	Pago realizado		213,99	19,60	33,89	267,48
				A pagar		100,70	9,23	15,95	125,88
				TOTAL	393,36	314,69	28,83	49,84	393,36

RECINTOS

<u>REFERENCIA SIGPAC</u>	<u>CULTIVO</u>	<u>S/R</u>	<u>CONV.</u>	<u>GRUPO PAGO</u>	<u>Declarada admisible</u>	<u>SUPERFICIE (Hectáreas)</u>			
					<u>Conv. SIGPAC</u>	<u>Control C.(5)</u>	<u>Determinada</u>	<u>Certificada</u>	
23-091-008-00042-001	101000	S	NO	OLIVAR EN PENDIENTE	0,89			0,89	1,00
23-091-008-00048-002	101000	S	NO	OLIVAR EN PENDIENTE	0,29			0,29	0,29



1. Reducciones previstas por sobredeclaración, artículo 16 del Reglamento (UE) nº 65/2011

2. Resolución de 3 de agosto de 2012 de la Dirección General de Fondos Agrarios (BOJA nº 159, 14 de agosto de 2012)

3. Superficie declarada admisible tras el ajuste con la conversión SIGPAC para el grupo de pago de herbáceos.

4. Menor valor entre la superficie declarada admisible tras el ajuste con la conversión SIGPAC y la comprometida admisible para el resto de grupos de pago

5. Se calcula sobre la superficie declarada reducida

6. Superficie de cultivo válido para la ayuda determinada en campo para el grupo de pago de herbáceos.

7. Superficie de cultivo válido para la ayuda determinada en campo tras el ajuste con la superficie comprometida admisible para el resto de grupos de pago

* Ayuda cofinanciada a través del Plan de Reestructuración del Tabaco de Andalucía contemplado en el Programa de Desarrollo Rural de Andalucía (2007-2013)

<u>APELLIDOS Y NOMBRE / RAZÓN SOCIAL</u>	<u>NIF</u>	<u>EXPEDIENTE</u>	<u>ANUALIDAD DE PAGO</u>
PEREZ BALLESTEROS MARIA CARMEN	24170742L	6024862	6ª

Resumen de superficies

<u>GRUPO DE PAGO</u>	<u>SUPERFICIE (Hectáreas)</u>				<u>% Sobredeclaración (1)</u>
	<u>Declarada admisible</u>	<u>Comprometida</u>	<u>Declarada Reducida(3)</u>	<u>Resuelta</u>	
OLIVAR EN PENDIENTE	2,07		2,07	2,07	0,00
TOTAL	2,07	2,07	2,07	2,07	

% PENALIZACIÓN**IMPORTE (Euros)**

<u>Admisibilidad (2)</u>	<u>Presentación tardía</u>	<u>Omisión declaración</u>	<u>Condicionalidad</u>		<u>Calculado(4)</u>	<u>FEADER(EJE2)</u>	<u>MAGRAMA</u>	<u>CAPDER</u>	<u>Total</u>
0,00	0,00	0,00	0,00	Pago realizado		375,39	34,39	59,46	469,24
				A pagar		176,66	16,19	27,97	220,82
				TOTAL	690,06	552,05	50,58	87,43	690,06

RECINTOS

<u>REFERENCIA SIGPAC</u>	<u>CULTIVO</u>	<u>S/R</u>	<u>CONV.</u>	<u>GRUPO PAGO</u>	<u>Declarada admisible</u>	<u>SUPERFICIE (Hectáreas)</u>	<u>Conv. SIGPAC</u>	<u>Control C.(5)</u>	<u>Determinada</u>	<u>Certificada</u>
23-091-008-00052-001	101000	S	NO	OLIVAR EN PENDIENTE	2,07			2,07		2,07

<u>APELLIDOS Y NOMBRE / RAZÓN SOCIAL</u>	<u>NIF</u>	<u>EXPEDIENTE</u>	<u>ANUALIDAD DE PAGO</u>
PEREZ BALLESTEROS MARIA TERESA	70720594X	6024966	6ª

Resumen de superficies

<u>GRUPO DE PAGO</u>	<u>SUPERFICIE (Hectáreas)</u>				<u>% Sobredeclaración (1)</u>
	<u>Declarada admisible</u>	<u>Comprometida</u>	<u>Declarada Reducida(3)</u>	<u>Resuelta</u>	
OLIVAR EN PENDIENTE	2,06		1,72	1,72	0,00
TOTAL	2,06	1,72	1,72	1,72	

% PENALIZACIÓN**IMPORTE (Euros)**

<u>Admisibilidad (2)</u>	<u>Presentación tardía</u>	<u>Omisión declaración</u>	<u>Condicionalidad</u>		<u>Calculado(4)</u>	<u>FEADER(EJE2)</u>	<u>MAGRAMA</u>	<u>CAPDER</u>	<u>Total</u>
0,00	0,00	0,00	0,00	Pago realizado		311,92	28,58	49,40	389,90
				A pagar		146,78	13,45	23,25	183,48
				TOTAL	573,38	458,70	42,03	72,65	573,38

RECINTOS

<u>REFERENCIA SIGPAC</u>	<u>CULTIVO</u>	<u>S/R</u>	<u>CONV.</u>	<u>GRUPO PAGO</u>	<u>Declarada admisible</u>	<u>SUPERFICIE (Hectáreas)</u>	<u>Conv. SIGPAC</u>	<u>Control C.(5)</u>	<u>Determinada</u>	<u>Certificada</u>
23-091-008-00047-001	101000	S	NO	OLIVAR EN PENDIENTE	0,43			0,43		0,41
23-091-008-00053-001	101000	S	NO	OLIVAR EN PENDIENTE	0,31			0,28		0,32
23-091-008-00056-001	101000	S	NO	OLIVAR EN PENDIENTE	1,32			1,27		1,31

INCIDENCIA DESCRIPCIÓN

73104 Recinto declarado que no cumple en su totalidad con las normas de producción ecológica (compromiso anexo 1, Orden 24 marzo 2011)
 Recinto:23-091-008-00047-001 Cultivo:101000 OLIVAR-SIN VARIEDAD Secano Sup. Declarada:0,43 Sup. Certificada:0,41
 Recinto:23-091-008-00056-001 Cultivo:101000 OLIVAR-SIN VARIEDAD Secano Sup. Declarada:1,32 Sup. Certificada:1,31



1. Reducciones previstas por sobredeclaración, artículo 16 del Reglamento (UE) nº 65/2011

2. Resolución de 3 de agosto de 2012 de la Dirección General de Fondos Agrarios (BOJA nº 159, 14 de agosto de 2012)

3. Superficie declarada admisible tras el ajuste con la conversión SIGPAC para el grupo de pago de herbáceos.

4. Menor valor entre la superficie declarada admisible tras el ajuste con la conversión SIGPAC y la comprometida admisible para el resto de grupos de pago

5. Se calcula sobre la superficie declarada reducida

6. Superficie de cultivo válido para la ayuda determinada en campo para el grupo de pago de herbáceos.

7. Superficie de cultivo válido para la ayuda determinada en campo tras el ajuste con la superficie comprometida admisible para el resto de grupos de pago

* Ayuda cofinanciada a través del Plan de Reestructuración del Tabaco de Andalucía contemplado en el Programa de Desarrollo Rural de Andalucía (2007-2013)

<u>APELLIDOS Y NOMBRE / RAZÓN SOCIAL</u>	<u>NIF</u>	<u>EXPEDIENTE</u>	<u>ANUALIDAD DE PAGO</u>
QUINTANA JIMENEZ GERARDO	50850350H	6040036	6ª

Resumen de superficies

<u>GRUPO DE PAGO</u>	<u>SUPERFICIE (Hectáreas)</u>				<u>% Sobredeclaración (1)</u>
	<u>Declarada admisible</u>	<u>Comprometida</u>	<u>Declarada Reducida(3)</u>	<u>Resuelta</u>	
OLIVAR EN PENDIENTE	52,54		52,54	52,54	0,00
TOTAL	52,54	52,54	52,54	52,54	

% PENALIZACIÓN**IMPORTE (Euros)**

<u>Admisibilidad (2)</u>	<u>Presentación tardía</u>	<u>Omisión declaración</u>	<u>Condicionalidad</u>		<u>Calculado(4)</u>	<u>FEADER(EJE2)</u>	<u>MAGRAMA</u>	<u>CAPDER</u>	<u>Total</u>
0,00	0,00	0,00	0,00	Pago realizado		9.343,76	856,12	1.479,83	11.679,71
				A pagar		4.397,06	402,88	696,39	5.496,33
				TOTAL	17.176,04	13.740,82	1.259,00	2.176,22	17.176,04

RECINTOS

<u>REFERENCIA SIGPAC</u>	<u>CULTIVO S/R</u>	<u>CONV.</u>	<u>GRUPO PAGO</u>	<u>Declarada admisible</u>	<u>SUPERFICIE (Hectáreas)</u>		
					<u>Conv. SIGPAC</u>	<u>Control C.(5)</u>	<u>Determinada Certificada</u>
23-093-004-00002-019	101000 S	NO	OLIVAR EN PENDIENTE	14,21		14,21	15,10
23-093-005-00847-017	101000 S	NO	OLIVAR EN PENDIENTE	2,60		2,60	2,60
23-093-005-00847-061	101000 S	NO	OLIVAR EN PENDIENTE	17,76		17,76	17,77
23-093-005-00847-066	101000 S	NO	OLIVAR EN PENDIENTE	2,49		2,49	2,49
23-093-005-00847-089	101000 S	NO	OLIVAR EN PENDIENTE	7,60		7,60	7,61
23-093-005-00847-093	101000 S	NO	OLIVAR EN PENDIENTE	0,25		0,25	0,25
23-093-005-00847-095	101000 S	NO	OLIVAR EN PENDIENTE	7,63		7,63	7,67



1. Reducciones previstas por sobredeclaración, artículo 16 del Reglamento (UE) nº 65/2011

2. Resolución de 3 de agosto de 2012 de la Dirección General de Fondos Agrarios (BOJA nº 159, 14 de agosto de 2012)

3. Superficie declarada admisible tras el ajuste con la conversión SIGPAC para el grupo de pago de herbáceos.

Menor valor entre la superficie declarada admisible tras el ajuste con la conversión SIGPAC y la comprometida admisible para el resto de grupos de pago

4. Se calcula sobre la superficie declarada reducida

5. Superficie de cultivo válido para la ayuda determinada en campo para el grupo de pago de herbáceos.

Superficie de cultivo válido para la ayuda determinada en campo tras el ajuste con la superficie comprometida admisible para el resto de grupos de pago

* Ayuda cofinanciada a través del Plan de Reestructuración del Tabaco de Andalucía contemplado en el Programa de Desarrollo Rural de Andalucía (2007-2013)

<u>APELLIDOS Y NOMBRE / RAZÓN SOCIAL</u>	<u>NIF</u>	<u>EXPEDIENTE</u>	<u>ANUALIDAD DE PAGO</u>
QUINTANA JIMENEZ ISABEL ANA	50850351L	6038944	6ª

Resumen de superficies

<u>GRUPO DE PAGO</u>	<u>SUPERFICIE (Hectáreas)</u>				<u>% Sobredeclaración (1)</u>
	<u>Declarada admisible</u>	<u>Comprometida</u>	<u>Declarada Reducida(3)</u>	<u>Resuelta</u>	
OLIVAR	0,66		0,65	0,65	0,00
OLIVAR EN PENDIENTE	52,43		51,57	51,57	0,00
TOTAL	53,09	52,22	52,22	52,22	

% PENALIZACIÓN**IMPORTE (Euros)**

<u>Admisibilidad (2)</u>	<u>Presentación tardía</u>	<u>Omisión declaración</u>	<u>Condicionalidad</u>		<u>Calculado(4)</u>	<u>FEADER(EJE2)</u>	<u>MAGRAMA</u>	<u>CAPDER</u>	<u>Total</u>
0,00	0,00	0,00	0,00	Pago realizado		9.324,35	854,35	1.476,74	11.655,44
				A pagar		4.387,93	402,04	694,94	5.484,91
				TOTAL	17.140,35	13.712,28	1.256,39	2.171,68	17.140,35

RECINTOS

<u>REFERENCIA SIGPAC</u>	<u>CULTIVO</u>	<u>S/R</u>	<u>CONV.</u>	<u>GRUPO PAGO</u>	<u>Declarada admisible</u>	<u>SUPERFICIE (Hectáreas)</u>			
						<u>Conv. SIGPAC</u>	<u>Control C.(5)</u>	<u>Determinada</u>	<u>Certificada</u>
23-003-009-00041-001	101000	S		OLIVAR EN PENDIENTE	0,01	0,02	0,01	0,01	0,00
23-003-009-00042-002	101000	S	NO	OLIVAR EN PENDIENTE	7,00	7,05	7,00	7,00	7,20
23-003-009-00042-009	101000	S	NO	OLIVAR	0,66	0,66	0,66	0,66	0,69
23-003-009-00106-001	101000	S	NO	OLIVAR EN PENDIENTE	1,04	1,04	1,04	1,04	1,05
23-003-013-00081-007	101000	R	NO	OLIVAR EN PENDIENTE	14,68	14,69	14,68	14,68	15,12
23-003-013-00081-013	101000	R	NO	OLIVAR EN PENDIENTE	7,64	7,64	7,64	7,64	7,85
23-003-013-00084-001	101000	R	NO	OLIVAR EN PENDIENTE	0,93	0,86	0,86	0,86	1,82
23-003-035-00309-001	101000	R	NO	OLIVAR EN PENDIENTE	10,99	10,67	10,67	10,67	11,01
23-003-035-00310-001	101000	R	NO	OLIVAR EN PENDIENTE	10,14	10,09	10,09	10,09	10,22

INCIDENCIA DESCRIPCIÓN

73103 El recinto declarado no cumple con las normas de producción ecológica (compromiso anexo 1, Orden 24 marzo 2011)

Recinto:23-003-009-00041-001 Cultivo:101000 OLIVAR-SIN VARIEDAD Secano



1. Reducciones previstas por sobredeclaración, artículo 16 del Reglamento (UE) nº 65/2011

2. Resolución de 3 de agosto de 2012 de la Dirección General de Fondos Agrarios (BOJA nº 159, 14 de agosto de 2012)

3. Superficie declarada admisible tras el ajuste con la conversión SIGPAC para el grupo de pago de herbáceos.

Menor valor entre la superficie declarada admisible tras el ajuste con la conversión SIGPAC y la comprometida admisible para el resto de grupos de pago

4. Se calcula sobre la superficie declarada reducida

5. Superficie de cultivo válido para la ayuda determinada en campo para el grupo de pago de herbáceos.

Superficie de cultivo válido para la ayuda determinada en campo tras el ajuste con la superficie comprometida admisible para el resto de grupos de pago

* Ayuda cofinanciada a través del Plan de Reestructuración del Tabaco de Andalucía contemplado en el Programa de Desarrollo Rural de Andalucía (2007-2013)

<u>APELLIDOS Y NOMBRE / RAZÓN SOCIAL</u>	<u>NIF</u>	<u>EXPEDIENTE</u>	<u>ANUALIDAD DE PAGO</u>
RAMIREZ GARCIA JUAN MANUEL	26454260M	6015493	7ª

Resumen de superficies

<u>GRUPO DE PAGO</u>	<u>SUPERFICIE (Hectáreas)</u>				<u>% Sobredeclaración (1)</u>
	<u>Declarada admisible</u>	<u>Comprometida</u>	<u>Declarada Reducida(3)</u>	<u>Resuelta</u>	
OLIVAR EN PENDIENTE	0,91		0,71	0,71	0,00
OLIVAR	3,22		2,37	2,37	0,00
TOTAL	4,13	3,08	3,08	3,08	

% PENALIZACIÓN**IMPORTE (Euros)**

<u>Admisibilidad (2)</u>	<u>Presentación tardía</u>	<u>Omisión declaración</u>	<u>Condicionalidad</u>		<u>Calculado(4)</u>	<u>FEADER(EJE2)</u>	<u>MAGRAMA</u>	<u>CAPDER</u>	<u>Total</u>
0,00	0,00	0,00	0,00	Pago realizado		442,44	40,53	70,07	553,04
				A pagar		208,21	19,08	32,97	260,26
				TOTAL	813,30	650,65	59,61	103,04	813,30

RECINTOS

<u>REFERENCIA SIGPAC</u>	<u>CULTIVO</u>	<u>S/R</u>	<u>CONV.</u>	<u>GRUPO PAGO</u>	<u>Declarada admisible</u>	<u>SUPERFICIE (Hectáreas)</u>		
					<u>Conv. SIGPAC</u>	<u>Control C.(5)</u>	<u>Determinada</u>	<u>Certificada</u>
23-037-004-00411-001	101000	S	NO	OLIVAR EN PENDIENTE	0,54		0,54	0,54
23-037-004-00596-001	101000	S	NO	OLIVAR	0,63		0,63	0,63
23-037-006-00015-001	101000	S	NO	OLIVAR EN PENDIENTE	0,01		0,01	0,01
23-037-006-00021-003	101000	S	NO	OLIVAR EN PENDIENTE	0,36		0,35	0,36
23-037-006-00022-002	101000	S	NO	OLIVAR	0,43		0,40	0,43
23-037-006-00139-001	101000	S	NO	OLIVAR	1,32		1,27	1,32
23-037-006-00142-001	101000	S	NO	OLIVAR	0,84		0,70	0,84



1. Reducciones previstas por sobredeclaración, artículo 16 del Reglamento (UE) nº 65/2011

2. Resolución de 3 de agosto de 2012 de la Dirección General de Fondos Agrarios (BOJA nº 159, 14 de agosto de 2012)

3. Superficie declarada admisible tras el ajuste con la conversión SIGPAC para el grupo de pago de herbáceos.

Menor valor entre la superficie declarada admisible tras el ajuste con la conversión SIGPAC y la comprometida admisible para el resto de grupos de pago

4. Se calcula sobre la superficie declarada reducida

5. Superficie de cultivo válido para la ayuda determinada en campo para el grupo de pago de herbáceos.

Superficie de cultivo válido para la ayuda determinada en campo tras el ajuste con la superficie comprometida admisible para el resto de grupos de pago

* Ayuda cofinanciada a través del Plan de Reestructuración del Tabaco de Andalucía contemplado en el Programa de Desarrollo Rural de Andalucía (2007-2013)

<u>APellidos y nombre / RAZÓN SOCIAL</u>	<u>NIF</u>	<u>EXPEDIENTE</u>	<u>ANUALIDAD DE PAGO</u>
RAMIREZ MUÑOZ ALEJANDRO	02853846Y	6036208	7ª

Resumen de superficies

<u>GRUPO DE PAGO</u>	<u>SUPERFICIE (Hectáreas)</u>				<u>% Sobredeclaración (1)</u>
	<u>Declarada admisible</u>	<u>Comprometida</u>	<u>Declarada Reducida(3)</u>	<u>Resuelta</u>	
OLIVAR EN PENDIENTE	5,83		1,46	1,46	0,00
OLIVAR	1,30		0,86	0,86	0,00
TOTAL	7,13	2,32	2,32	2,32	

% PENALIZACIÓN**IMPORTE (Euros)**

<u>Admisibilidad (2)</u>	<u>Presentación tardía</u>	<u>Omisión declaración</u>	<u>Condicionalidad</u>	<u>Pago realizado</u>	<u>Calculado(4)</u>	<u>FEADER(EJE2)</u>	<u>MAGRAMA</u>	<u>CAPDER</u>	<u>Total</u>
0,00	0,00	0,00	0,00			378,39	34,67	59,93	472,99
				A pagar		178,06	16,32	28,20	222,58
				TOTAL		695,57	556,45	50,99	695,57

RECINTOS

<u>REFERENCIA SIGPAC</u>	<u>CULTIVO</u>	<u>S/R</u>	<u>CONV.</u>	<u>GRUPO PAGO</u>	<u>SUPERFICIE (Hectáreas)</u>				
					<u>Declarada admisible</u>	<u>Conv. SIGPAC</u>	<u>Control C.(5)</u>	<u>Determinada Certificada</u>	
23-037-003-00001-001	101000	S	NO	OLIVAR EN PENDIENTE	0,09			0,09	0,09
23-037-003-00002-001	101000	S	NO	OLIVAR EN PENDIENTE	0,27			0,27	0,27
23-037-003-00003-001	101000	S	NO	OLIVAR EN PENDIENTE	1,20			1,14	1,20
23-037-003-00261-001	101000	S	NO	OLIVAR	0,02			0,02	0,02
23-037-004-00152-001	101000	S	NO	OLIVAR EN PENDIENTE	0,57			0,57	0,57
23-037-004-09013-004	101000	S	NO	OLIVAR EN PENDIENTE	0,02			0,02	0,02
23-037-005-00007-001	101000	S	NO	OLIVAR	0,01			0,01	0,01
23-037-005-00008-001	101000	S	NO	OLIVAR	1,21			1,21	1,21

INCIDENCIA DESCRIPCIÓN

- 204 La superficie total declarada sobre un mismo recinto en el conjunto de los expedientes, no puede superar la superficie total que el SIGPAC establece para ese recinto.
 Recinto:23-037-001-00090-002 Cultivo:101000 OLIVAR-SIN VARIEDAD Secano Suma de superficies declaradas para este recinto por todos los solicitantes (Áreas):58 Superficie SIGPAC medida para este recinto (Áreas):55 Exceso de superficie declarada (Hectáreas):0,03
- 73103 El recinto declarado no cumple con las normas de producción ecológica (compromiso anexo 1, Orden 24 marzo 2011)
 Recinto:23-037-001-00143-001 Cultivo:101000 OLIVAR-SIN VARIEDAD Secano
 Recinto:23-037-001-00144-001 Cultivo:101000 OLIVAR-SIN VARIEDAD Secano
- 73105 Cultivo, variedad, régimen y/o uso del recinto SIGPAC no compatible con la submedida (anexo 9, Orden 24 marzo 2011)
 Recinto:23-037-001-00143-001 Cultivo:101000 OLIVAR-SIN VARIEDAD Secano Uso Sigpac:TA
- 73106 Recinto declarado no comprometido
 Recinto:23-037-001-00089-001 Cultivo:101000 OLIVAR-SIN VARIEDAD Secano
 Recinto:23-037-001-00090-002 Cultivo:101000 OLIVAR-SIN VARIEDAD Secano
 Recinto:23-037-001-00143-001 Cultivo:101000 OLIVAR-SIN VARIEDAD Secano
 Recinto:23-037-001-00144-001 Cultivo:101000 OLIVAR-SIN VARIEDAD Secano
 Recinto:23-037-001-00252-001 Cultivo:101000 OLIVAR-SIN VARIEDAD Secano
 Recinto:23-037-002-00470-001 Cultivo:101000 OLIVAR-SIN VARIEDAD Secano
 Recinto:23-037-012-00078-001 Cultivo:101000 OLIVAR-SIN VARIEDAD Secano
 Recinto:23-037-012-00268-001 Cultivo:101000 OLIVAR-SIN VARIEDAD Secano
 Recinto:23-037-012-00272-001 Cultivo:101000 OLIVAR-SIN VARIEDAD Secano
 Recinto:23-037-012-00273-001 Cultivo:101000 OLIVAR-SIN VARIEDAD Secano
 Recinto:23-037-012-00274-001 Cultivo:101000 OLIVAR-SIN VARIEDAD Secano
 Recinto:23-037-012-00399-001 Cultivo:101000 OLIVAR-SIN VARIEDAD Secano
 Recinto:23-037-012-00493-001 Cultivo:101000 OLIVAR-SIN VARIEDAD Secano



1. Reducciones previstas por sobredeclaración, artículo 16 del Reglamento (UE) nº 65/2011

2. Resolución de 3 de agosto de 2012 de la Dirección General de Fondos Agrarios (BOJA nº 159, 14 de agosto de 2012)

3. Superficie declarada admisible tras el ajuste con la conversión SIGPAC para el grupo de pago de herbáceos.

4. Menor valor entre la superficie declarada admisible tras el ajuste con la conversión SIGPAC y la comprometida admisible para el resto de grupos de pago

5. Se calcula sobre la superficie declarada reducida

6. Superficie de cultivo válido para la ayuda determinada en campo para el grupo de pago de herbáceos.

7. Superficie de cultivo válido para la ayuda determinada en campo tras el ajuste con la superficie comprometida admisible para el resto de grupos de pago

* Ayuda cofinanciada a través del Plan de Reestructuración del Tabaco de Andalucía contemplado en el Programa de Desarrollo Rural de Andalucía (2007-2013)

<u>APELLIDOS Y NOMBRE / RAZÓN SOCIAL</u>	<u>NIF</u>	<u>EXPEDIENTE</u>	<u>ANUALIDAD DE PAGO</u>
RAYA PUGNAIRE ANDRES	23665328F	6064802	6ª

Resumen de superficies

<u>GRUPO DE PAGO</u>	<u>SUPERFICIE (Hectáreas)</u>				<u>% Sobredeclaración (1)</u>
	<u>Declarada admisible</u>	<u>Comprometida</u>	<u>Declarada Reducida(3)</u>	<u>Resuelta</u>	
FRUTALES DE REGADIO	17,36		10,31	10,31	0,00
FRUTALES DE SECANO	25,46		15,09	15,09	0,00
TOTAL	42,82	25,40	25,40	25,40	

% PENALIZACIÓN**IMPORTE (Euros)**

<u>Admisibilidad (2)</u>	<u>Presentación tardía</u>	<u>Omisión declaración</u>	<u>Condicionalidad</u>		<u>Calculado(4)</u>	<u>FEADER(EJE2)</u>	<u>MAGRAMA</u>	<u>CAPDER</u>	<u>Total</u>
0,00	0,00	0,00	0,00	Pago realizado		3.881,07	355,60	614,66	4.851,33
				A pagar		1.826,38	167,34	289,26	2.282,98
				TOTAL		7.134,31	5.707,45	522,94	7.134,31

RECINTOS

<u>REFERENCIA SIGPAC</u>	<u>CULTIVO</u>	<u>S/R</u>	<u>CONV.</u>	<u>GRUPO PAGO</u>	<u>Declarada</u>	<u>SUPERFICIE (Hectáreas)</u>			
					<u>admisible</u>	<u>Conv. SIGPAC</u>	<u>Control C.(5)</u>	<u>Determinada</u>	<u>Certificada</u>
23-044-032-00047-003	104000	S	NO	FRUTALES DE SECANO	2,68			2,68	2,79
23-044-032-00048-007	135000	R		FRUTALES DE REGADIO	17,36	17,52		17,36	0,00
23-044-032-00049-009	104000	S	NO	FRUTALES DE SECANO	8,73			8,73	8,73
23-044-032-00050-003	104000	S	NO	FRUTALES DE SECANO	14,05			13,99	14,05

INCIDENCIA DESCRIPCIÓN

73103	El recinto declarado no cumple con las normas de producción ecológica (compromiso anexo 1, Orden 24 marzo 2011)
Recinto:23-044-032-00048-007	Cultivo:135000 PISTACHO-SIN VARIEDAD Regadío
Recinto:23-044-032-00048-015	Cultivo:135000 PISTACHO-SIN VARIEDAD Regadío
73105	Cultivo, variedad, régimen y/o uso del recinto SIGPAC no compatible con la submedida (anexo 9, Orden 24 marzo 2011)
Recinto:23-044-032-00048-015	Cultivo:135000 PISTACHO-SIN VARIEDAD Regadío Uso Siggpac:TA



1. Reducciones previstas por sobredeclaración, artículo 16 del Reglamento (UE) nº 65/2011

2. Resolución de 3 de agosto de 2012 de la Dirección General de Fondos Agrarios (BOJA nº 159, 14 de agosto de 2012)

3. Superficie declarada admisible tras el ajuste con la conversión SIGPAC para el grupo de pago de herbáceos.

Menor valor entre la superficie declarada admisible tras el ajuste con la conversión SIGPAC y la comprometida admisible para el resto de grupos de pago

4. Se calcula sobre la superficie declarada reducida

5. Superficie de cultivo válido para la ayuda determinada en campo para el grupo de pago de herbáceos.

Superficie de cultivo válido para la ayuda determinada en campo tras el ajuste con la superficie comprometida admisible para el resto de grupos de pago

* Ayuda cofinanciada a través del Plan de Reestructuración del Tabaco de Andalucía contemplado en el Programa de Desarrollo Rural de Andalucía (2007-2013)

<u>APELLIDOS Y NOMBRE / RAZÓN SOCIAL</u>	<u>NIF</u>	<u>EXPEDIENTE</u>	<u>ANUALIDAD DE PAGO</u>
RIO PEREIRA CARMEN	25957018T	6070860	4ª

Resumen de superficies

<u>GRUPO DE PAGO</u>	<u>SUPERFICIE (Hectáreas)</u>				<u>% Sobredeclaración (1)</u>
	<u>Declarada admisible</u>	<u>Comprometida</u>	<u>Declarada Reducida(3)</u>	<u>Resuelta</u>	
OLIVAR EN PENDIENTE	9,63		7,78	7,78	0,00
TOTAL	9,63	7,78	7,78	7,78	

% PENALIZACIÓN**IMPORTE (Euros)**

<u>Admisibilidad (2)</u>	<u>Presentación tardía</u>	<u>Omisión declaración</u>	<u>Condicionalidad</u>		<u>Calculado(4)</u>	<u>FEADER(EJE2)</u>	<u>MAGRAMA</u>	<u>CAPDER</u>	<u>Total</u>
0,00	0,00	0,00	0,00	Pago realizado		1.269,80	116,35	201,10	1.587,25
				A pagar		805,03	73,76	127,50	1.006,29
				TOTAL	2.593,54	2.074,83	190,11	328,60	2.593,54

RECINTOS

<u>REFERENCIA SIGPAC</u>	<u>CULTIVO S/R</u>	<u>CONV.</u>	<u>GRUPO PAGO</u>	<u>SUPERFICIE (Hectáreas)</u>			
				<u>Declarada admisible</u>	<u>Conv. SIGPAC</u>	<u>Control C.(5)</u>	<u>Determinada Certificada</u>
23-044-029-00039-005	101000 S	NO	OLIVAR EN PENDIENTE	7,07			7,07
23-044-029-00051-001	101000 S	NO	OLIVAR EN PENDIENTE	0,71			0,71

INCIDENCIA DESCRIPCIÓN

73106	Recinto declarado no comprometido
	Recinto:23-015-006-00984-001 Cultivo:101000 OLIVAR-SIN VARIEDAD Secano
	Recinto:23-015-006-00985-002 Cultivo:101000 OLIVAR-SIN VARIEDAD Secano
	Recinto:23-015-006-00988-001 Cultivo:101000 OLIVAR-SIN VARIEDAD Secano



1. Reducciones previstas por sobredeclaración, artículo 16 del Reglamento (UE) nº 65/2011

2. Resolución de 3 de agosto de 2012 de la Dirección General de Fondos Agrarios (BOJA nº 159, 14 de agosto de 2012)

3. Superficie declarada admisible tras el ajuste con la conversión SIGPAC para el grupo de pago de herbáceos.

4. Menor valor entre la superficie declarada admisible tras el ajuste con la conversión SIGPAC y la comprometida admisible para el resto de grupos de pago

5. Se calcula sobre la superficie declarada reducida

6. Superficie de cultivo válido para la ayuda determinada en campo para el grupo de pago de herbáceos.

7. Superficie de cultivo válido para la ayuda determinada en campo tras el ajuste con la superficie comprometida admisible para el resto de grupos de pago

* Ayuda cofinanciada a través del Plan de Reestructuración del Tabaco de Andalucía contemplado en el Programa de Desarrollo Rural de Andalucía (2007-2013)

<u>APellidos y nombre / RAZÓN SOCIAL</u>	<u>NIF</u>	<u>EXPEDIENTE</u>	<u>ANUALIDAD DE PAGO</u>
RIOS SANDOVAL JUAN VICENTE	75059899C	6059642	4ª

Resumen de superficies

<u>GRUPO DE PAGO</u>	<u>SUPERFICIE (Hectáreas)</u>				<u>% Sobredeclaración (1)</u>
	<u>Declarada admisible</u>	<u>Comprometida</u>	<u>Declarada Reducida(3)</u>	<u>Resuelta</u>	
OLIVAR	0,94		0,94	0,94	0,00
OLIVAR EN PENDIENTE	11,11		9,92	9,92	0,00
TOTAL	12,05	10,94	10,86	10,86	

% PENALIZACIÓN**IMPORTE (Euros)**

<u>Admisibilidad (2)</u>	<u>Presentación tardía</u>	<u>Omisión declaración</u>	<u>Condicionalidad</u>	<u>Pago realizado</u>	<u>Calculado(4)</u>	<u>FEADER(EJE2)</u>	<u>MAGRAMA</u>	<u>CAPDER</u>	<u>Total</u>
50,00	0,00	0,00	0,00			961,68	88,11	152,31	1.202,10
				A pagar		452,56	41,47	71,67	565,70
				TOTAL	3.535,61	1.414,24	129,58	223,98	1.767,80

RECINTOS

<u>REFERENCIA SIGPAC</u>	<u>CULTIVO</u>	<u>S/R</u>	<u>CONV.</u>	<u>GRUPO PAGO</u>	<u>Declarada admisible</u>	<u>SUPERFICIE (Hectáreas)</u>		
					<u>Conv. SIGPAC</u>	<u>Control C.(5)</u>	<u>Determinada</u>	<u>Certificada</u>
23-037-003-00038-001	101000	S	NO	OLIVAR EN PENDIENTE	0,59		0,59	0,51
23-037-004-00060-001	101000	S	NO	OLIVAR EN PENDIENTE	0,08		0,08	0,12
23-037-004-00121-002	101000	S	NO	OLIVAR EN PENDIENTE	1,03		0,90	1,02
23-091-004-00569-003	101000	S	NO	OLIVAR EN PENDIENTE	0,47		0,47	0,62
23-091-004-00754-002	101000	S	NO	OLIVAR EN PENDIENTE	0,32		0,32	0,32
23-091-005-00082-002	101000	S		OLIVAR EN PENDIENTE	0,30		0,24	0,00
23-091-005-00082-003	101000	S	NO	OLIVAR EN PENDIENTE	2,86		1,89	2,80
23-091-005-00088-001	101000	S	NO	OLIVAR EN PENDIENTE	0,17		0,17	0,12
23-091-005-00107-001	101000	S	NO	OLIVAR EN PENDIENTE	0,25		0,25	0,25
23-091-005-00134-003	101000	S	NO	OLIVAR EN PENDIENTE	1,80		1,80	1,78
23-091-005-00148-001	101000	S	NO	OLIVAR EN PENDIENTE	1,60		1,60	2,08
23-091-010-00148-003	101000	S	NO	OLIVAR EN PENDIENTE	0,44		0,41	0,39
23-091-011-00118-001	101000	S	NO	OLIVAR	0,94		0,94	0,85
23-091-011-00363-001	101000	S	NO	OLIVAR EN PENDIENTE	1,20		1,20	0,33

INCIDENCIA DESCRIPCIÓN

73103	El recinto declarado no cumple con las normas de producción ecológica (compromiso anexo 1, Orden 24 marzo 2011)		
	Recinto:23-091-005-00082-002 Cultivo:101000 OLIVAR-SIN VARIEDAD Secano		
73104	Recinto declarado que no cumple en su totalidad con las normas de producción ecológica (compromiso anexo 1, Orden 24 marzo 2011)		
	Recinto:23-037-003-00038-001 Cultivo:101000 OLIVAR-SIN VARIEDAD Secano Sup. Declarada:0,59 Sup. Certificada:0,51		
	Recinto:23-037-004-00121-002 Cultivo:101000 OLIVAR-SIN VARIEDAD Secano Sup. Declarada:1,03 Sup. Certificada:1,02		
	Recinto:23-091-005-00082-003 Cultivo:101000 OLIVAR-SIN VARIEDAD Secano Sup. Declarada:2,86 Sup. Certificada:2,8		
	Recinto:23-091-005-00088-001 Cultivo:101000 OLIVAR-SIN VARIEDAD Secano Sup. Declarada:0,17 Sup. Certificada:0,12		
	Recinto:23-091-005-00134-003 Cultivo:101000 OLIVAR-SIN VARIEDAD Secano Sup. Declarada:1,8 Sup. Certificada:1,78		
	Recinto:23-091-010-00148-003 Cultivo:101000 OLIVAR-SIN VARIEDAD Secano Sup. Declarada:0,44 Sup. Certificada:0,39		
	Recinto:23-091-011-00118-001 Cultivo:101000 OLIVAR-SIN VARIEDAD Secano Sup. Declarada:0,94 Sup. Certificada:0,85		
	Recinto:23-091-011-00363-001 Cultivo:101000 OLIVAR-SIN VARIEDAD Secano Sup. Declarada:1,2 Sup. Certificada:0,33		

<u>Id. Com</u>	<u>Compromiso</u>	<u>% admisibilidad</u>
C1_03	Cumplir con las normas de producción establecidas en el Reglamento (CE) nº 834/2007, del Consejo, de 28 de junio de 2007, que regula la producción ecológica.	50,00



1. Reducciones previstas por sobredeclaración, artículo 16 del Reglamento (UE) nº 65/2011

2. Resolución de 3 de agosto de 2012 de la Dirección General de Fondos Agrarios (BOJA nº 159, 14 de agosto de 2012)

3. Superficie declarada admisible tras el ajuste con la conversión SIGPAC para el grupo de pago de herbáceos.

4. Menor valor entre la superficie declarada admisible tras el ajuste con la conversión SIGPAC y la comprometida admisible para el resto de grupos de pago

5. Se calcula sobre la superficie declarada reducida

6. Superficie de cultivo válido para la ayuda determinada en campo para el grupo de pago de herbáceos.

7. Superficie de cultivo válido para la ayuda determinada en campo tras el ajuste con la superficie comprometida admisible para el resto de grupos de pago

* Ayuda cofinanciada a través del Plan de Reestructuración del Tabaco de Andalucía contemplado en el Programa de Desarrollo Rural de Andalucía (2007-2013)

<u>APELLIDOS Y NOMBRE / RAZÓN SOCIAL</u>	<u>NIF</u>	<u>EXPEDIENTE</u>	<u>ANUALIDAD DE PAGO</u>
ROBLES CASTILLO MIGUEL ANGEL	75064944M	6000752	4ª

Resumen de superficies

<u>GRUPO DE PAGO</u>	<u>SUPERFICIE (Hectáreas)</u>				<u>% Sobredeclaración (1)</u>
	<u>Declarada admisible</u>	<u>Comprometida</u>	<u>Declarada Reducida(3)</u>	<u>Resuelta</u>	
OLIVAR	1,00		1,00	1,00	0,00
OLIVAR EN PENDIENTE	3,13		3,13	3,13	0,00
TOTAL	4,13	4,13	4,13	4,13	

% PENALIZACIÓN**IMPORTE (Euros)**

<u>Admisibilidad (2)</u>	<u>Presentación tardía</u>	<u>Omisión declaración</u>	<u>Condicionalidad</u>	<u>Pago realizado</u>	<u>Calculado(4)</u>	<u>FEADER(EJE2)</u>	<u>MAGRAMA</u>	<u>CAPDER</u>	<u>Total</u>
20,00	0,00	0,00	0,00			559,97	51,31	88,68	699,96
				A pagar		263,51	24,14	41,74	329,39
				TOTAL	1.286,69	823,48	75,45	130,42	1.029,35

RECINTOS

<u>REFERENCIA SIGPAC</u>	<u>CULTIVO</u>	<u>S/R</u>	<u>CONV.</u>	<u>GRUPO PAGO</u>	<u>Declarada admisible</u>	<u>SUPERFICIE (Hectáreas)</u>		
					<u>Conv. SIGPAC</u>	<u>Control C.(5)</u>	<u>Determinada</u>	<u>Certificada</u>
23-037-002-00046-002	101000	S		OLIVAR EN PENDIENTE	0,06		0,06	0,00
23-037-002-00048-002	101000	S	NO	OLIVAR EN PENDIENTE	0,25		0,25	0,27
23-037-002-00428-001	101000	S	NO	OLIVAR EN PENDIENTE	0,07		0,07	0,07
23-037-002-00434-001	101000	S	NO	OLIVAR EN PENDIENTE	0,06		0,06	0,06
23-037-002-00476-002	101000	S	NO	OLIVAR EN PENDIENTE	0,23		0,23	0,23
23-037-002-09003-005	101000	S	NO	OLIVAR EN PENDIENTE	0,02		0,02	0,03
23-037-003-00469-001	101000	S	NO	OLIVAR EN PENDIENTE	0,41		0,41	0,41
23-037-003-00669-001	101000	S	NO	OLIVAR EN PENDIENTE	0,93		0,93	0,93
23-037-004-00246-001	101000	S	NO	OLIVAR	0,48		0,48	0,48
23-037-007-00098-001	101000	S	NO	OLIVAR EN PENDIENTE	0,42		0,42	0,42
23-037-007-00248-001	101000	S	NO	OLIVAR	0,52		0,52	0,36
23-037-012-00106-001	101000	S		OLIVAR EN PENDIENTE	0,03		0,03	0,00
23-037-012-00109-002	101000	S	NO	OLIVAR EN PENDIENTE	0,65		0,65	0,65

INCIDENCIA DESCRIPCIÓN

73103 El recinto declarado no cumple con las normas de producción ecológica (compromiso anexo 1, Orden 24 marzo 2011)

Recinto:23-037-002-00046-002 Cultivo:101000 OLIVAR-SIN VARIEDAD Secano

Recinto:23-037-012-00106-001 Cultivo:101000 OLIVAR-SIN VARIEDAD Secano

73104 Recinto declarado que no cumple en su totalidad con las normas de producción ecológica (compromiso anexo 1, Orden 24 marzo 2011)

Recinto:23-037-007-00248-001 Cultivo:101000 OLIVAR-SIN VARIEDAD Secano Sup. Declarada:0,52 Sup. Certificada:0,36

<u>Id. Com</u>	<u>Compromiso</u>	<u>% admisibilidad</u>
C1_03	Cumplir con las normas de producción establecidas en el Reglamento (CE) nº 834/2007, del Consejo, de 28 de junio de 2007, que regula la producción ecológica.	20,00



1. Reducciones previstas por sobredeclaración, artículo 16 del Reglamento (UE) nº 65/2011

2. Resolución de 3 de agosto de 2012 de la Dirección General de Fondos Agrarios (BOJA nº 159, 14 de agosto de 2012)

3. Superficie declarada admisible tras el ajuste con la conversión SIGPAC para el grupo de pago de herbáceos.

Menor valor entre la superficie declarada admisible tras el ajuste con la conversión SIGPAC y la comprometida admisible para el resto de grupos de pago

4. Se calcula sobre la superficie declarada reducida

5. Superficie de cultivo válido para la ayuda determinada en campo para el grupo de pago de herbáceos.

Superficie de cultivo válido para la ayuda determinada en campo tras el ajuste con la superficie comprometida admisible para el resto de grupos de pago

* Ayuda cofinanciada a través del Plan de Reestructuración del Tabaco de Andalucía contemplado en el Programa de Desarrollo Rural de Andalucía (2007-2013)

<u>APellidos y nombre / Razón social</u>	<u>NIF</u>	<u>EXPEDIENTE</u>	<u>ANUALIDAD DE PAGO</u>
ROBLES CASTILLO SANTIAGO	26477090L	6025426	7ª

Resumen de superficies

<u>GRUPO DE PAGO</u>	<u>SUPERFICIE (Hectáreas)</u>				<u>% Sobredeclaración (1)</u>
	<u>Declarada admisible</u>	<u>Comprometida</u>	<u>Declarada Reducida(3)</u>	<u>Resuelta</u>	
OLIVAR EN PENDIENTE	3,26		2,31	2,31	0,00
OLIVAR	0,70		0,47	0,47	0,00
TOTAL	3,96	2,78	2,78	2,78	

% PENALIZACIÓN**IMPORTE (Euros)**

<u>Admisibilidad (2)</u>	<u>Presentación tardía</u>	<u>Omisión declaración</u>	<u>Condicionalidad</u>		<u>Calculado(4)</u>	<u>FEADER(EJE2)</u>	<u>MAGRAMA</u>	<u>CAPDER</u>	<u>Total</u>
0,00	0,00	0,00	0,00	Pago realizado		480,88	44,06	76,15	601,09
				A pagar		226,30	20,73	35,84	282,87
				TOTAL	883,96	707,18	64,79	111,99	883,96

RECINTOS

<u>REFERENCIA SIGPAC</u>	<u>CULTIVO</u>	<u>S/R</u>	<u>CONV.</u>	<u>GRUPO PAGO</u>	<u>Declarada admisible</u>	<u>SUPERFICIE (Hectáreas)</u>			
					<u>Conv. SIGPAC</u>	<u>Control C.(5)</u>	<u>Determinada</u>	<u>Certificada</u>	
23-037-001-00242-001	101000	S	NO	OLIVAR EN PENDIENTE	0,69			0,64	0,69
23-037-001-00243-001	101000	S	NO	OLIVAR EN PENDIENTE	0,44			0,41	0,44
23-037-003-00374-001	101000	S	NO	OLIVAR EN PENDIENTE	0,26			0,24	0,26
23-037-003-00410-001	101000	S	NO	OLIVAR EN PENDIENTE	0,48			0,47	0,48
23-037-007-00248-001	101000	S	NO	OLIVAR	0,70			0,62	0,70
23-037-010-00182-001	101000	S	NO	OLIVAR EN PENDIENTE	0,34			0,24	0,34
23-037-010-00185-001	101000	S	NO	OLIVAR EN PENDIENTE	0,22			0,22	0,22
23-037-010-00204-001	101000	S	NO	OLIVAR EN PENDIENTE	0,83			0,79	0,83

<u>APellidos y nombre / Razón social</u>	<u>NIF</u>	<u>EXPEDIENTE</u>	<u>ANUALIDAD DE PAGO</u>
RODRIGUEZ MORENO ANTONIO	26488398B	6090895	7ª

Resumen de superficies

<u>GRUPO DE PAGO</u>	<u>SUPERFICIE (Hectáreas)</u>				<u>% Sobredeclaración (1)</u>
	<u>Declarada admisible</u>	<u>Comprometida</u>	<u>Declarada Reducida(3)</u>	<u>Resuelta</u>	
OLIVAR EN PENDIENTE	1,17		1,11	1,11	0,00
TOTAL	1,17	1,20	1,11	1,11	

% PENALIZACIÓN**IMPORTE (Euros)**

<u>Admisibilidad (2)</u>	<u>Presentación tardía</u>	<u>Omisión declaración</u>	<u>Condicionalidad</u>		<u>Calculado(4)</u>	<u>FEADER(EJE2)</u>	<u>MAGRAMA</u>	<u>CAPDER</u>	<u>Total</u>
0,00	0,00	0,00	0,00	Pago realizado		181,17	16,60	28,69	226,46
				A pagar		114,86	10,52	18,19	143,57
				TOTAL	370,03	296,03	27,12	46,88	370,03

RECINTOS

<u>REFERENCIA SIGPAC</u>	<u>CULTIVO</u>	<u>S/R</u>	<u>CONV.</u>	<u>GRUPO PAGO</u>	<u>Declarada admisible</u>	<u>SUPERFICIE (Hectáreas)</u>			
					<u>Conv. SIGPAC</u>	<u>Control C.(5)</u>	<u>Determinada</u>	<u>Certificada</u>	
23-028-014-00060-002	101000	S	NO	OLIVAR EN PENDIENTE	0,14	0,14		0,14	0,14
23-028-014-00060-007	101000	S	NO	OLIVAR EN PENDIENTE	0,04	0,04		0,04	0,04
23-028-014-00060-009	101000	S	NO	OLIVAR EN PENDIENTE	0,05	0,05		0,05	0,05
23-047-015-00144-001	101000	S	NO	OLIVAR EN PENDIENTE	0,94			0,88	0,94

1. Reducciones previstas por sobredeclaración, artículo 16 del Reglamento (UE) nº 65/2011

2. Resolución de 3 de agosto de 2012 de la Dirección General de Fondos Agrarios (BOJA nº 159, 14 de agosto de 2012)

3. Superficie declarada admisible tras el ajuste con la conversión SIGPAC para el grupo de pago de herbáceos.

4. Menor valor entre la superficie declarada admisible tras el ajuste con la conversión SIGPAC y la comprometida admisible para el resto de grupos de pago

5. Se calcula sobre la superficie declarada reducida

6. Superficie de cultivo válido para la ayuda determinada en campo para el grupo de pago de herbáceos.

7. Superficie de cultivo válido para la ayuda determinada en campo tras el ajuste con la superficie comprometida admisible para el resto de grupos de pago

* Ayuda cofinanciada a través del Plan de Reestructuración del Tabaco de Andalucía contemplado en el Programa de Desarrollo Rural de Andalucía (2007-2013)

<u>APELLIDOS Y NOMBRE / RAZÓN SOCIAL</u>	<u>NIF</u>	<u>EXPEDIENTE</u>	<u>ANUALIDAD DE PAGO</u>
RODRIGUEZ NIÑO AMPARO	43081791P	6061553	4ª

Resumen de superficies

<u>GRUPO DE PAGO</u>	<u>SUPERFICIE (Hectáreas)</u>				<u>% Sobredeclaración (1)</u>
	<u>Declarada admisible</u>	<u>Comprometida</u>	<u>Declarada Reducida(3)</u>	<u>Resuelta</u>	
OLIVAR EN PENDIENTE	1,12		1,12	1,12	0,00
TOTAL	1,12	1,12	1,12	1,12	

% PENALIZACIÓN**IMPORTE (Euros)**

<u>Admisibilidad (2)</u>	<u>Presentación tardía</u>	<u>Omisión declaración</u>	<u>Condicionalidad</u>		<u>Calculado(4)</u>	<u>FEADER(EJE2)</u>	<u>MAGRAMA</u>	<u>CAPDER</u>	<u>Total</u>
0,00	0,00	0,00	0,00	Pago realizado		203,11	18,61	32,16	253,88
				A pagar		95,58	8,76	15,14	119,48
				TOTAL	373,36	298,69	27,37	47,30	373,36

RECINTOS

<u>REFERENCIA SIGPAC</u>	<u>CULTIVO</u>	<u>S/R</u>	<u>CONV.</u>	<u>GRUPO PAGO</u>	<u>Declarada admisible</u>	<u>SUPERFICIE (Hectáreas)</u>			
					<u>Conv. SIGPAC</u>	<u>Control C.(5)</u>	<u>Determinada</u>	<u>Certificada</u>	
23-101-008-00218-001	101000	S	NO	OLIVAR EN PENDIENTE	0,35		0,35	0,35	0,35
23-101-008-00219-001	101000	S	NO	OLIVAR EN PENDIENTE	0,31		0,31	0,31	0,31
23-101-008-00300-002	101000	S	NO	OLIVAR EN PENDIENTE	0,46		0,46	0,46	0,46

<u>APELLIDOS Y NOMBRE / RAZÓN SOCIAL</u>	<u>NIF</u>	<u>EXPEDIENTE</u>	<u>ANUALIDAD DE PAGO</u>
RODRIGUEZ NIÑO ISIDRO	75066569C	6061532	4ª

Resumen de superficies

<u>GRUPO DE PAGO</u>	<u>SUPERFICIE (Hectáreas)</u>				<u>% Sobredeclaración (1)</u>
	<u>Declarada admisible</u>	<u>Comprometida</u>	<u>Declarada Reducida(3)</u>	<u>Resuelta</u>	
OLIVAR EN PENDIENTE	1,93		1,93	1,93	0,00
TOTAL	1,93	1,94	1,93	1,93	

% PENALIZACIÓN**IMPORTE (Euros)**

<u>Admisibilidad (2)</u>	<u>Presentación tardía</u>	<u>Omisión declaración</u>	<u>Condicionalidad</u>		<u>Calculado(4)</u>	<u>FEADER(EJE2)</u>	<u>MAGRAMA</u>	<u>CAPDER</u>	<u>Total</u>
0,00	0,00	0,00	0,00	Pago realizado		350,00	32,07	55,43	437,50
				A pagar		164,70	15,09	26,09	205,88
				TOTAL	643,38	514,70	47,16	81,52	643,38

RECINTOS

<u>REFERENCIA SIGPAC</u>	<u>CULTIVO</u>	<u>S/R</u>	<u>CONV.</u>	<u>GRUPO PAGO</u>	<u>Declarada admisible</u>	<u>SUPERFICIE (Hectáreas)</u>			
					<u>Conv. SIGPAC</u>	<u>Control C.(5)</u>	<u>Determinada</u>	<u>Certificada</u>	
23-101-007-00342-003	101000	S	NO	OLIVAR EN PENDIENTE	0,39	0,39	0,39	0,39	0,39
23-101-008-00324-001	101000	S	NO	OLIVAR EN PENDIENTE	0,06		0,06	0,06	0,06
23-101-008-00325-001	101000	S	NO	OLIVAR EN PENDIENTE	0,06		0,06	0,06	0,06
23-101-008-00351-002	101000	S	NO	OLIVAR EN PENDIENTE	0,21		0,21	0,21	0,21
23-101-008-00374-001	101000	S	NO	OLIVAR EN PENDIENTE	0,33		0,33	0,33	0,34
23-101-008-00375-001	101000	S	NO	OLIVAR EN PENDIENTE	0,32		0,32	0,32	0,32
23-101-008-00465-002	101000	S	NO	OLIVAR EN PENDIENTE	0,56		0,56	0,56	0,56



1. Reducciones previstas por sobredeclaración, artículo 16 del Reglamento (UE) nº 65/2011

2. Resolución de 3 de agosto de 2012 de la Dirección General de Fondos Agrarios (BOJA nº 159, 14 de agosto de 2012)

3. Superficie declarada admisible tras el ajuste con la conversión SIGPAC para el grupo de pago de herbáceos.

4. Menor valor entre la superficie declarada admisible tras el ajuste con la conversión SIGPAC y la comprometida admisible para el resto de grupos de pago

5. Se calcula sobre la superficie declarada reducida

6. Superficie de cultivo válido para la ayuda determinada en campo para el grupo de pago de herbáceos.

7. Superficie de cultivo válido para la ayuda determinada en campo tras el ajuste con la superficie comprometida admisible para el resto de grupos de pago

* Ayuda cofinanciada a través del Plan de Reestructuración del Tabaco de Andalucía contemplado en el Programa de Desarrollo Rural de Andalucía (2007-2013)

<u>APELLIDOS Y NOMBRE / RAZÓN SOCIAL</u>	<u>NIF</u>	<u>EXPEDIENTE</u>	<u>ANUALIDAD DE PAGO</u>
RODRIGUEZ NIÑO MARIA JOSE	75067660F	6061046	4ª

Resumen de superficies

<u>GRUPO DE PAGO</u>	<u>SUPERFICIE (Hectáreas)</u>				<u>% Sobredeclaración (1)</u>
	<u>Declarada admisible</u>	<u>Comprometida</u>	<u>Declarada Reducida(3)</u>	<u>Resuelta</u>	
OLIVAR EN PENDIENTE	1,61		1,59	1,59	0,00
TOTAL	1,61	1,59	1,59	1,59	

% PENALIZACIÓN**IMPORTE (Euros)**

<u>Admisibilidad (2)</u>	<u>Presentación tardía</u>	<u>Omisión declaración</u>	<u>Condicionalidad</u>		<u>Calculado(4)</u>	<u>FEADER(EJE2)</u>	<u>MAGRAMA</u>	<u>CAPDER</u>	<u>Total</u>
0,00	0,00	0,00	0,00	Pago realizado		288,34	26,42	45,67	360,43
				A pagar		135,69	12,43	21,49	169,61
				TOTAL	530,04	424,03	38,85	67,16	530,04

RECINTOS

<u>REFERENCIA SIGPAC</u>	<u>CULTIVO S/R</u>	<u>CONV.</u>	<u>GRUPO PAGO</u>	<u>Declarada admisible</u>	<u>SUPERFICIE (Hectáreas)</u>	<u>Conv. SIGPAC</u>	<u>Control C.(5)</u>	<u>Determinada</u>	<u>Certificada</u>
23-091-003-00276-002	101000	S	NO	OLIVAR EN PENDIENTE	0,62			0,62	0,62
23-091-003-00283-001	101000	S	NO	OLIVAR EN PENDIENTE	0,42			0,40	0,40
23-101-008-00146-002	101000	S	NO	OLIVAR EN PENDIENTE	0,35			0,35	0,35
23-101-008-00173-001	101000	S	NO	OLIVAR EN PENDIENTE	0,22			0,22	0,22

INCIDENCIA DESCRIPCIÓN

73104 Recinto declarado que no cumple en su totalidad con las normas de producción ecológica (compromiso anexo 1, Orden 24 marzo 2011)
 Recinto:23-091-003-00283-001 Cultivo:101000 OLIVAR-SIN VARIEDAD Secano Sup. Declarada:0,42 Sup. Certificada:0,4

<u>APELLIDOS Y NOMBRE / RAZÓN SOCIAL</u>	<u>NIF</u>	<u>EXPEDIENTE</u>	<u>ANUALIDAD DE PAGO</u>
RODRIGUEZ NIÑO VICENTE	75064183A	6061061	6ª

Resumen de superficies

<u>GRUPO DE PAGO</u>	<u>SUPERFICIE (Hectáreas)</u>				<u>% Sobredeclaración (1)</u>
	<u>Declarada admisible</u>	<u>Comprometida</u>	<u>Declarada Reducida(3)</u>	<u>Resuelta</u>	
OLIVAR EN PENDIENTE	1,32		1,30	1,30	0,00
TOTAL	1,32	1,53	1,30	1,30	

% PENALIZACIÓN**IMPORTE (Euros)**

<u>Admisibilidad (2)</u>	<u>Presentación tardía</u>	<u>Omisión declaración</u>	<u>Condicionalidad</u>		<u>Calculado(4)</u>	<u>FEADER(EJE2)</u>	<u>MAGRAMA</u>	<u>CAPDER</u>	<u>Total</u>
0,00	0,00	0,00	0,00	Pago realizado		235,76	21,60	37,33	294,69
				A pagar		110,94	10,17	17,57	138,68
				TOTAL	433,37	346,70	31,77	54,90	433,37

RECINTOS

<u>REFERENCIA SIGPAC</u>	<u>CULTIVO S/R</u>	<u>CONV.</u>	<u>GRUPO PAGO</u>	<u>Declarada admisible</u>	<u>SUPERFICIE (Hectáreas)</u>	<u>Conv. SIGPAC</u>	<u>Control C.(5)</u>	<u>Determinada</u>	<u>Certificada</u>
23-091-003-00260-001	101000	S	NO	OLIVAR EN PENDIENTE	0,86			0,86	1,09
23-101-008-00236-001	101000	S	NO	OLIVAR EN PENDIENTE	0,46			0,44	0,46



1. Reducciones previstas por sobredeclaración, artículo 16 del Reglamento (UE) nº 65/2011

2. Resolución de 3 de agosto de 2012 de la Dirección General de Fondos Agrarios (BOJA nº 159, 14 de agosto de 2012)

3. Superficie declarada admisible tras el ajuste con la conversión SIGPAC para el grupo de pago de herbáceos.

Menor valor entre la superficie declarada admisible tras el ajuste con la conversión SIGPAC y la comprometida admisible para el resto de grupos de pago

4. Se calcula sobre la superficie declarada reducida

5. Superficie de cultivo válido para la ayuda determinada en campo para el grupo de pago de herbáceos.

Superficie de cultivo válido para la ayuda determinada en campo tras el ajuste con la superficie comprometida admisible para el resto de grupos de pago

* Ayuda cofinanciada a través del Plan de Reestructuración del Tabaco de Andalucía contemplado en el Programa de Desarrollo Rural de Andalucía (2007-2013)

<u>APELLIDOS Y NOMBRE / RAZÓN SOCIAL</u>	<u>NIF</u>	<u>EXPEDIENTE</u>	<u>ANUALIDAD DE PAGO</u>
RODRIGUEZ PARRA FERNANDO	26475522S	6025413	7ª

Resumen de superficies

<u>GRUPO DE PAGO</u>	<u>SUPERFICIE (Hectáreas)</u>				<u>% Sobredeclaración (1)</u>
	<u>Declarada admisible</u>	<u>Comprometida</u>	<u>Declarada Reducida(3)</u>	<u>Resuelta</u>	
OLIVAR EN PENDIENTE	3,53		3,44	3,44	0,00
OLIVAR	3,70		3,69	3,69	0,00
TOTAL	7,23	7,13	7,13	7,13	

% PENALIZACIÓN**IMPORTE (Euros)**

<u>Admisibilidad (2)</u>	<u>Presentación tardía</u>	<u>Omisión declaración</u>	<u>Condicionalidad</u>	<u>Calculado(4)</u>	<u>FEADER(EJE2)</u>	<u>MAGRAMA</u>	<u>CAPDER</u>	<u>Total</u>	
0,00	0,00	0,00	0,00	Pago realizado	1.112,17	101,90	176,14	1.390,21	
				A pagar	523,37	47,95	82,89	654,21	
				TOTAL	2.044,42	1.635,54	149,85	259,03	2.044,42

RECINTOS

<u>REFERENCIA SIGPAC</u>	<u>CULTIVO</u>	<u>S/R</u>	<u>CONV.</u>	<u>GRUPO PAGO</u>	<u>Declarada admisible</u>	<u>SUPERFICIE (Hectáreas)</u>		
						<u>Conv. SIGPAC</u>	<u>Control C.(5)</u>	<u>Determinada Certificada</u>
23-037-002-00022-001	101000	S	NO	OLIVAR EN PENDIENTE	0,05		0,03	0,05
23-037-005-00357-002	101000	S	NO	OLIVAR	0,67		0,67	0,67
23-037-007-00131-001	101000	S	NO	OLIVAR EN PENDIENTE	0,67		0,67	0,67
23-037-007-00143-002	101000	S	NO	OLIVAR	0,08		0,08	0,08
23-037-007-00145-001	101000	S	NO	OLIVAR	2,95		2,94	2,95
23-037-007-00296-001	101000	S	NO	OLIVAR EN PENDIENTE	1,11		1,07	1,11
23-037-007-00302-001	101000	S	NO	OLIVAR EN PENDIENTE	1,09		1,07	1,09
23-037-012-00016-001	101000	S	NO	OLIVAR EN PENDIENTE	0,03		0,02	0,03
23-037-012-00203-001	101000	S	NO	OLIVAR EN PENDIENTE	0,24		0,24	0,24
23-037-012-00224-001	101000	S	NO	OLIVAR EN PENDIENTE	0,32		0,32	0,32
23-037-012-00464-001	101000	S	NO	OLIVAR EN PENDIENTE	0,02		0,02	0,02



1. Reducciones previstas por sobredeclaración, artículo 16 del Reglamento (UE) nº 65/2011

2. Resolución de 3 de agosto de 2012 de la Dirección General de Fondos Agrarios (BOJA nº 159, 14 de agosto de 2012)

3. Superficie declarada admisible tras el ajuste con la conversión SIGPAC para el grupo de pago de herbáceos.

Menor valor entre la superficie declarada admisible tras el ajuste con la conversión SIGPAC y la comprometida admisible para el resto de grupos de pago

4. Se calcula sobre la superficie declarada reducida

5. Superficie de cultivo válido para la ayuda determinada en campo para el grupo de pago de herbáceos.

Superficie de cultivo válido para la ayuda determinada en campo tras el ajuste con la superficie comprometida admisible para el resto de grupos de pago

* Ayuda cofinanciada a través del Plan de Reestructuración del Tabaco de Andalucía contemplado en el Programa de Desarrollo Rural de Andalucía (2007-2013)

<u>APELLIDOS Y NOMBRE / RAZÓN SOCIAL</u>	<u>NIF</u>	<u>EXPEDIENTE</u>	<u>ANUALIDAD DE PAGO</u>
RODRIGUEZ RUIZ YOLANDA	74664195P	6046163	6ª

Resumen de superficies

<u>GRUPO DE PAGO</u>	<u>SUPERFICIE (Hectáreas)</u>				<u>% Sobredeclaración (1)</u>
	<u>Declarada admisible</u>	<u>Comprometida</u>	<u>Declarada Reducida(3)</u>	<u>Resuelta</u>	
OLIVAR	6,83		1,66	1,66	0,00
OLIVAR EN PENDIENTE	3,10		0,68	0,68	0,00
TOTAL	9,93	2,34	2,34	2,34	

% PENALIZACIÓN**IMPORTE (Euros)**

<u>Admisibilidad (2)</u>	<u>Presentación tardía</u>	<u>Omisión declaración</u>	<u>Condicionalidad</u>	<u>Pago realizado</u>	<u>Calculado(4)</u>	<u>FEADER(EJE2)</u>	<u>MAGRAMA</u>	<u>CAPDER</u>	<u>Total</u>
0,00	0,00	0,00	0,00			343,19	31,44	54,35	428,98
				A pagar		161,50	14,80	25,58	201,88
				TOTAL	630,86	504,69	46,24	79,93	630,86

RECINTOS

<u>REFERENCIA SIGPAC</u>	<u>CULTIVO</u>	<u>S/R</u>	<u>CONV.</u>	<u>GRUPO PAGO</u>	<u>Declarada admisible</u>	<u>SUPERFICIE (Hectáreas)</u>			
					<u>Conv. SIGPAC</u>	<u>Control C.(5)</u>	<u>Determinada</u>	<u>Certificada</u>	
23-070-007-00416-001	101000	R	NO	OLIVAR EN PENDIENTE	0,01			0,01	0,01
23-070-007-00418-001	101000	R	NO	OLIVAR EN PENDIENTE	0,78			0,78	0,78
23-070-007-00819-001	101000	R	NO	OLIVAR EN PENDIENTE	0,06			0,06	0,06
23-070-007-00837-002	101000	R		OLIVAR EN PENDIENTE	0,17			0,17	0,00
23-070-007-09118-005	101000	R	NO	OLIVAR EN PENDIENTE	0,01			0,01	0,01
23-070-008-00116-003	101000	R	NO	OLIVAR EN PENDIENTE	0,47			0,47	0,47
23-070-008-00117-001	101000	R	NO	OLIVAR EN PENDIENTE	0,01			0,01	0,01
23-070-008-00120-001	101000	R	NO	OLIVAR	1,85			1,85	2,10
23-070-008-00247-002	101000	R	NO	OLIVAR EN PENDIENTE	0,41			0,41	0,42
23-070-008-00293-003	101000	R	NO	OLIVAR EN PENDIENTE	0,90			0,90	0,90
23-070-008-09004-013	101000	R	NO	OLIVAR	0,04			0,04	0,04
23-070-009-00065-001	101000	R	NO	OLIVAR	2,79			2,79	2,79
23-070-009-00077-001	101000	R	NO	OLIVAR	1,75			1,75	1,75
23-070-009-00729-002	101000	R	NO	OLIVAR	0,40			0,40	0,40

INCIDENCIA DESCRIPCIÓN

73103	El recinto declarado no cumple con las normas de producción ecológica (compromiso anexo 1, Orden 24 marzo 2011) Recinto:23-070-007-00837-002 Cultivo:101000 OLIVAR-SIN VARIEDAD Regadío
73105	Cultivo, variedad, régimen y/o uso del recinto SIGPAC no compatible con la submedida (anexo 9, Orden 24 marzo 2011) Recinto:23-070-009-00729-001 Cultivo:200090 OTRAS HORTALIZAS-HORTALIZAS AIRE LIBRE Regadío Uso Sigpac:FY
73106	Recinto declarado no comprometido Recinto:23-070-007-00412-001 Cultivo:101000 OLIVAR-SIN VARIEDAD Regadío
73107	Superficie resuelta para el grupo de pago menor que la mínima requerida Grupo de Pago:HORTICOLAS
73122	Recinto afectado por el requisito del cumplimiento de la superficie mínima para el grupo de pago (requisito anexo 1, Orden 24 marzo 2011) Recinto:23-070-009-00729-001 Cultivo:200090 OTRAS HORTALIZAS-HORTALIZAS AIRE LIBRE Regadío Sup. Determinada:0 Sup. Declarada:0,5



1. Reducciones previstas por sobredeclaración, artículo 16 del Reglamento (UE) nº 65/2011

2. Resolución de 3 de agosto de 2012 de la Dirección General de Fondos Agrarios (BOJA nº 159, 14 de agosto de 2012)

3. Superficie declarada admisible tras el ajuste con la conversión SIGPAC para el grupo de pago de herbáceos.

4. Menor valor entre la superficie declarada admisible tras el ajuste con la conversión SIGPAC y la comprometida admisible para el resto de grupos de pago

5. Se calcula sobre la superficie declarada reducida

6. Superficie de cultivo válido para la ayuda determinada en campo para el grupo de pago de herbáceos.

7. Superficie de cultivo válido para la ayuda determinada en campo tras el ajuste con la superficie comprometida admisible para el resto de grupos de pago

* Ayuda cofinanciada a través del Plan de Reestructuración del Tabaco de Andalucía contemplado en el Programa de Desarrollo Rural de Andalucía (2007-2013)

<u>APELLIDOS Y NOMBRE / RAZÓN SOCIAL</u>	<u>NIF</u>	<u>EXPEDIENTE</u>	<u>ANUALIDAD DE PAGO</u>
RODRIGUEZ SAMBLAS SERGIO	75067692Q	6025384	7ª

Resumen de superficies

<u>GRUPO DE PAGO</u>	<u>SUPERFICIE (Hectáreas)</u>				<u>% Sobredeclaración (1)</u>
	<u>Declarada admisible</u>	<u>Comprometida</u>	<u>Declarada Reducida(3)</u>	<u>Resuelta</u>	
OLIVAR EN PENDIENTE	2,00		1,61	1,61	0,00
OLIVAR	2,20		1,89	1,89	0,00
TOTAL	4,20	3,50	3,50	3,50	

% PENALIZACIÓN**IMPORTE (Euros)**

<u>Admisibilidad (2)</u>	<u>Presentación tardía</u>	<u>Omisión declaración</u>	<u>Condicionalidad</u>	<u>Pago realizado</u>	<u>Calculado(4)</u>	<u>FEADER(EJE2)</u>	<u>MAGRAMA</u>	<u>CAPDER</u>	<u>Total</u>
20,00	0,00	0,00	0,00			433,83	39,75	68,71	542,29
				A pagar		204,15	18,71	32,33	255,19
				TOTAL		996,85	637,98	58,46	797,48

RECINTOS

<u>REFERENCIA SIGPAC</u>	<u>CULTIVO</u>	<u>S/R</u>	<u>CONV.</u>	<u>GRUPO PAGO</u>	<u>Declarada admisible</u>	<u>SUPERFICIE (Hectáreas)</u>		
					<u>Conv. SIGPAC</u>	<u>Control C.(5)</u>	<u>Determinada</u>	<u>Certificada</u>
23-037-001-00347-001	101000	S	NO	OLIVAR EN PENDIENTE	0,06		0,06	0,06
23-037-001-00373-002	101000	S	NO	OLIVAR EN PENDIENTE	0,03		0,02	0,02
23-037-002-00126-001	101000	S	NO	OLIVAR EN PENDIENTE	0,31		0,24	0,24
23-037-004-00100-001	101000	S	NO	OLIVAR	0,51		0,45	0,45
23-037-004-00122-001	101000	S		OLIVAR EN PENDIENTE	0,02		0,02	0,00
23-037-004-00133-001	101000	S	NO	OLIVAR EN PENDIENTE	0,65		0,60	0,60
23-037-007-00001-001	101000	S	NO	OLIVAR	0,08		0,06	0,06
23-037-007-00080-001	101000	S	NO	OLIVAR EN PENDIENTE	0,22		0,20	0,20
23-037-008-00060-001	101000	S	NO	OLIVAR	0,41		0,38	0,38
23-037-008-00064-001	101000	S	NO	OLIVAR	0,32		0,32	0,32
23-037-008-00114-001	101000	S	NO	OLIVAR EN PENDIENTE	0,49		0,47	0,47
23-037-008-00135-001	101000	S	NO	OLIVAR	0,03		0,02	0,02
23-037-008-00143-001	101000	S	NO	OLIVAR	0,85		0,85	0,44
23-037-012-00392-002	101000	S	NO	OLIVAR EN PENDIENTE	0,17		0,17	0,20

INCIDENCIA DESCRIPCIÓN

73103	El recinto declarado no cumple con las normas de producción ecológica (compromiso anexo 1, Orden 24 marzo 2011)		
	Recinto:23-037-004-00122-001	Cultivo:101000	OLIVAR-SIN VARIEDAD Secano
	Recinto:23-037-004-00125-001	Cultivo:101000	OLIVAR-SIN VARIEDAD Secano
73104	Recinto declarado que no cumple en su totalidad con las normas de producción ecológica (compromiso anexo 1, Orden 24 marzo 2011)		
	Recinto:23-037-001-00373-002	Cultivo:101000	OLIVAR-SIN VARIEDAD Secano Sup. Declarada:0,03 Sup. Certificada:0,02
	Recinto:23-037-002-00126-001	Cultivo:101000	OLIVAR-SIN VARIEDAD Secano Sup. Declarada:0,31 Sup. Certificada:0,24
	Recinto:23-037-004-00100-001	Cultivo:101000	OLIVAR-SIN VARIEDAD Secano Sup. Declarada:0,51 Sup. Certificada:0,45
	Recinto:23-037-004-00133-001	Cultivo:101000	OLIVAR-SIN VARIEDAD Secano Sup. Declarada:0,65 Sup. Certificada:0,6
	Recinto:23-037-007-00001-001	Cultivo:101000	OLIVAR-SIN VARIEDAD Secano Sup. Declarada:0,08 Sup. Certificada:0,06
	Recinto:23-037-007-00080-001	Cultivo:101000	OLIVAR-SIN VARIEDAD Secano Sup. Declarada:0,22 Sup. Certificada:0,2
	Recinto:23-037-008-00060-001	Cultivo:101000	OLIVAR-SIN VARIEDAD Secano Sup. Declarada:0,41 Sup. Certificada:0,38
	Recinto:23-037-008-00114-001	Cultivo:101000	OLIVAR-SIN VARIEDAD Secano Sup. Declarada:0,49 Sup. Certificada:0,47
	Recinto:23-037-008-00135-001	Cultivo:101000	OLIVAR-SIN VARIEDAD Secano Sup. Declarada:0,03 Sup. Certificada:0,02
	Recinto:23-037-008-00143-001	Cultivo:101000	OLIVAR-SIN VARIEDAD Secano Sup. Declarada:0,85 Sup. Certificada:0,44
73106	Recinto declarado no comprometido		
	Recinto:23-037-004-00125-001	Cultivo:101000	OLIVAR-SIN VARIEDAD Secano

<u>Id. Com</u>	<u>Compromiso</u>	<u>% admisibilidad</u>
C1_03	Cumplir con las normas de producción establecidas en el Reglamento (CE) nº 834/2007, del Consejo, de 28 de junio de 2007, que regula la producción ecológica.	20,00

1. Reducciones previstas por sobredeclaración, artículo 16 del Reglamento (UE) nº 65/2011

2. Resolución de 3 de agosto de 2012 de la Dirección General de Fondos Agrarios (BOJA nº 159, 14 de agosto de 2012)

3. Superficie declarada admisible tras el ajuste con la conversión SIGPAC para el grupo de pago de herbáceos.

Menor valor entre la superficie declarada admisible tras el ajuste con la conversión SIGPAC y la comprometida admisible para el resto de grupos de pago

4. Se calcula sobre la superficie declarada reducida

5. Superficie de cultivo válido para la ayuda determinada en campo para el grupo de pago de herbáceos.

Superficie de cultivo válido para la ayuda determinada en campo tras el ajuste con la superficie comprometida admisible para el resto de grupos de pago

* Ayuda cofinanciada a través del Plan de Reestructuración del Tabaco de Andalucía contemplado en el Programa de Desarrollo Rural de Andalucía (2007-2013)

<u>APellidos y nombre / RAZÓN SOCIAL</u>	<u>NIF</u>	<u>EXPEDIENTE</u>	<u>ANUALIDAD DE PAGO</u>		
RODRÍGUEZ SORIA ANTONIO	26454140T	6008381	7ª		
Resumen de superficies					
			SUPERFICIE (Hectáreas)		
GRUPO DE PAGO		<u>Declarada admisible</u>	<u>Comprometida</u>	<u>Declarada Reducida(3)</u>	<u>Resuelta</u>
OLIVAR EN PENDIENTE		6,01		5,64	5,64
TOTAL		6,01	5,75	5,64	5,64

<u>% PENALIZACIÓN</u>				<u>IMPORTE (Euros)</u>				
<u>Admisibilidad (2)</u>	<u>Presentación tardía</u>	<u>Omisión declaración</u>	<u>Condicionalidad</u>	<u>Calculado(4)</u>	<u>FEADER(EJE2)</u>	<u>MAGRAMA</u>	<u>CAPDER</u>	<u>Total</u>
0,00	0,00	0,00	0,00	Pago realizado	1.022,80	93,71	161,99	1.278,50
				A pagar	481,32	44,10	76,23	601,65
TOTAL				1.880,15	1.504,12	137,81	238,22	1.880,15

RECINTOS

<u>REFERENCIA SIGPAC</u>	<u>CULTIVO</u>	<u>S/R</u>	<u>CONV.</u>	<u>GRUPO PAGO</u>	<u>Declarada admisible</u>	<u>SUPERFICIE (Hectáreas)</u>	<u>Conv. SIGPAC</u>	<u>Control C.(5)</u>	<u>Determinada</u>	<u>Certificada</u>
23-071-007-00229-001	101000	S	NO	OLIVAR EN PENDIENTE	0,85			0,82	0,85	
23-071-007-00456-002	101000	S	NO	OLIVAR EN PENDIENTE	0,35			0,35	0,35	
23-071-007-00457-001	101000	S	NO	OLIVAR EN PENDIENTE	0,40			0,40	0,40	
23-071-007-00466-002	101000	S	NO	OLIVAR EN PENDIENTE	0,39			0,34	0,39	
23-071-007-00675-002	101000	S	NO	OLIVAR EN PENDIENTE	0,14			0,14	0,14	
23-071-007-00694-001	101000	S	NO	OLIVAR EN PENDIENTE	0,29			0,28	0,29	
23-071-007-00695-001	101000	S	NO	OLIVAR EN PENDIENTE	0,10			0,10	0,10	
23-071-009-00073-001	101000	S	NO	OLIVAR EN PENDIENTE	0,46			0,46	0,46	
23-071-012-00044-002	101000	S	NO	OLIVAR EN PENDIENTE	0,91			0,91	0,91	
23-071-012-00261-001	101000	S	NO	OLIVAR EN PENDIENTE	0,61			0,57	0,61	
23-071-012-00353-001	101000	S	NO	OLIVAR EN PENDIENTE	0,47			0,47	0,47	
23-071-012-00426-002	101000	S	NO	OLIVAR EN PENDIENTE	0,44			0,43	0,44	
23-071-012-00556-001	101000	S	NO	OLIVAR EN PENDIENTE	0,24			0,20	0,24	
23-071-012-00557-001	101000	S	NO	OLIVAR EN PENDIENTE	0,19			0,15	0,19	
23-071-012-09008-032	101000	S	NO	OLIVAR EN PENDIENTE	0,04			0,02	0,04	

INCIDENCIA DESCRIPCIÓN

73103 El recinto declarado no cumple con las normas de producción ecológica (compromiso anexo 1, Orden 24 marzo 2011)

Recinto:23-071-012-00338-001 Cultivo:101000 OLIVAR-SIN VARIEDAD Secano

73106 Recinto declarado no comprometido

Recinto:23-071-009-00317-003 Cultivo:101000 OLIVAR-SIN VARIEDAD Secano

Recinto:23-071-012-00337-003 Cultivo:101000 OLIVAR-SIN VARIEDAD Secano

Recinto:23-071-012-00338-001 Cultivo:101000 OLIVAR-SIN VARIEDAD Secano

Recinto:23-071-012-00352-001 Cultivo:101000 OLIVAR-SIN VARIEDAD Secano

Recinto:23-071-012-00355-001 Cultivo:101000 OLIVAR-SIN VARIEDAD Secano



1. Reducciones previstas por sobredeclaración, artículo 16 del Reglamento (UE) nº 65/2011

2. Resolución de 3 de agosto de 2012 de la Dirección General de Fondos Agrarios (BOJA nº 159, 14 de agosto de 2012)

3. Superficie declarada admisible tras el ajuste con la conversión SIGPAC para el grupo de pago de herbáceos.

Menor valor entre la superficie declarada admisible tras el ajuste con la conversión SIGPAC y la comprometida admisible para el resto de grupos de pago

4. Se calcula sobre la superficie declarada reducida

5. Superficie de cultivo válido para la ayuda determinada en campo para el grupo de pago de herbáceos.

Superficie de cultivo válido para la ayuda determinada en campo tras el ajuste con la superficie comprometida admisible para el resto de grupos de pago

* Ayuda cofinanciada a través del Plan de Reestructuración del Tabaco de Andalucía contemplado en el Programa de Desarrollo Rural de Andalucía (2007-2013)

<u>APELLIDOS Y NOMBRE / RAZÓN SOCIAL</u>	<u>NIF</u>	<u>EXPEDIENTE</u>	<u>ANUALIDAD DE PAGO</u>
ROLDAN GONZALEZ CRISTOBAL	52361445J	6049070	4ª

Resumen de superficies

<u>GRUPO DE PAGO</u>	<u>SUPERFICIE (Hectáreas)</u>				<u>% Sobredeclaración (1)</u>
	<u>Declarada admisible</u>	<u>Comprometida</u>	<u>Declarada Reducida(3)</u>	<u>Resuelta</u>	
OLIVAR EN PENDIENTE	1,86		1,86	1,86	0,00
TOTAL	1,86	1,88	1,86	1,86	

% PENALIZACIÓN**IMPORTE (Euros)**

<u>Admisibilidad (2)</u>	<u>Presentación tardía</u>	<u>Omisión declaración</u>	<u>Condicionalidad</u>		<u>Calculado(4)</u>	<u>FEADER(EJE2)</u>	<u>MAGRAMA</u>	<u>CAPDER</u>	<u>Total</u>
10,00	0,00	0,00	0,00	Pago realizado		303,57	27,81	48,08	379,46
				A pagar		142,86	13,09	22,63	178,58
				TOTAL	620,05	446,43	40,90	70,71	558,04

RECINTOS

<u>REFERENCIA SIGPAC</u>	<u>CULTIVO S/R</u>	<u>CONV.</u>	<u>GRUPO PAGO</u>	<u>SUPERFICIE (Hectáreas)</u>			
				<u>Declarada admisible</u>	<u>Conv. SIGPAC</u>	<u>Control C.(5)</u>	<u>Determinada Certificada</u>
23-003-004-00093-002	101000 S	NO	OLIVAR EN PENDIENTE	1,00	1,03	1,00	1,11
23-003-004-00093-008	101000 S	NO	OLIVAR EN PENDIENTE	0,81	0,87	0,81	0,87
23-003-004-00095-001	101000 S		OLIVAR EN PENDIENTE	0,05	0,05	0,05	0,00

INCIDENCIA DESCRIPCIÓN

73103 El recinto declarado no cumple con las normas de producción ecológica (compromiso anexo 1, Orden 24 marzo 2011)
 Recinto:23-003-004-00095-001 Cultivo:101000 OLIVAR-SIN VARIEDAD Secano

<u>Id. Com</u>	<u>Compromiso</u>	<u>% admisibilidad</u>
C1_03	Cumplir con las normas de producción establecidas en el Reglamento (CE) nº 834/2007, del Consejo, de 28 de junio de 2007, que regula la producción ecológica.	10,00



1. Reducciones previstas por sobredeclaración, artículo 16 del Reglamento (UE) nº 65/2011

2. Resolución de 3 de agosto de 2012 de la Dirección General de Fondos Agrarios (BOJA nº 159, 14 de agosto de 2012)

3. Superficie declarada admisible tras el ajuste con la conversión SIGPAC para el grupo de pago de herbáceos.

Menor valor entre la superficie declarada admisible tras el ajuste con la conversión SIGPAC y la comprometida admisible para el resto de grupos de pago

4. Se calcula sobre la superficie declarada reducida

5. Superficie de cultivo válido para la ayuda determinada en campo para el grupo de pago de herbáceos.

Superficie de cultivo válido para la ayuda determinada en campo tras el ajuste con la superficie comprometida admisible para el resto de grupos de pago

* Ayuda cofinanciada a través del Plan de Reestructuración del Tabaco de Andalucía contemplado en el Programa de Desarrollo Rural de Andalucía (2007-2013)

<u>APELLIDOS Y NOMBRE / RAZÓN SOCIAL</u>	<u>NIF</u>	<u>EXPEDIENTE</u>	<u>ANUALIDAD DE PAGO</u>
ROMERO EXPOSITO JOSE	25977325K	6042004	6ª

Resumen de superficies

<u>GRUPO DE PAGO</u>	<u>SUPERFICIE (Hectáreas)</u>				<u>% Sobredeclaración (1)</u>
	<u>Declarada admisible</u>	<u>Comprometida</u>	<u>Declarada Reducida(3)</u>	<u>Resuelta</u>	
OLIVAR EN PENDIENTE	3,62		3,02	3,02	0,00
TOTAL	3,62	3,02	3,02	3,02	

% PENALIZACIÓN**IMPORTE (Euros)**

<u>Admisibilidad (2)</u>	<u>Presentación tardía</u>	<u>Omisión declaración</u>	<u>Condicionalidad</u>		<u>Calculado(4)</u>	<u>FEADER(EJE2)</u>	<u>MAGRAMA</u>	<u>CAPDER</u>	<u>Total</u>
0,00	0,00	0,00	0,00	Pago realizado		547,67	50,18	86,74	684,59
				A pagar		257,73	23,61	40,82	322,16
				TOTAL	1.006,75	805,40	73,79	127,56	1.006,75

RECINTOS

<u>REFERENCIA SIGPAC</u>	<u>CULTIVO S/R</u>	<u>CONV.</u>	<u>GRUPO PAGO</u>	<u>SUPERFICIE (Hectáreas)</u>				
				<u>Declarada admisible</u>	<u>Conv. SIGPAC</u>	<u>Control C.(5)</u>	<u>Determinada</u>	<u>Certificada</u>
23-060-071-00117-001	101000 S	NO	OLIVAR EN PENDIENTE	1,46	1,46		1,46	1,46
23-060-071-00120-001	101000 S	NO	OLIVAR EN PENDIENTE	0,68	0,67		0,67	0,68
23-060-071-00168-001	101000 S	NO	OLIVAR EN PENDIENTE	0,26	0,27		0,26	0,28
23-060-071-00169-001	101000 S	NO	OLIVAR EN PENDIENTE	0,27	0,27		0,27	0,29
23-060-071-00170-001	101000 S		OLIVAR EN PENDIENTE	0,03	0,04		0,03	0,00
23-060-071-00173-001	101000 S	NO	OLIVAR EN PENDIENTE	0,89			0,89	0,89
23-060-071-00178-004	101000 S		OLIVAR EN PENDIENTE	0,03	0,03		0,03	0,00

INCIDENCIA DESCRIPCIÓN

73103 El recinto declarado no cumple con las normas de producción ecológica (compromiso anexo 1, Orden 24 marzo 2011)
 Recinto:23-060-071-00170-001 Cultivo:101000 OLIVAR-SIN VARIEDAD Secano
 Recinto:23-060-071-00178-004 Cultivo:101000 OLIVAR-SIN VARIEDAD Secano



1. Reducciones previstas por sobredeclaración, artículo 16 del Reglamento (UE) nº 65/2011

2. Resolución de 3 de agosto de 2012 de la Dirección General de Fondos Agrarios (BOJA nº 159, 14 de agosto de 2012)

3. Superficie declarada admisible tras el ajuste con la conversión SIGPAC para el grupo de pago de herbáceos.

Menor valor entre la superficie declarada admisible tras el ajuste con la conversión SIGPAC y la comprometida admisible para el resto de grupos de pago

4. Se calcula sobre la superficie declarada reducida

5. Superficie de cultivo válido para la ayuda determinada en campo para el grupo de pago de herbáceos.

Superficie de cultivo válido para la ayuda determinada en campo tras el ajuste con la superficie comprometida admisible para el resto de grupos de pago

* Ayuda cofinanciada a través del Plan de Reestructuración del Tabaco de Andalucía contemplado en el Programa de Desarrollo Rural de Andalucía (2007-2013)

<u>APELLIDOS Y NOMBRE / RAZÓN SOCIAL</u>	<u>NIF</u>	<u>EXPEDIENTE</u>	<u>ANUALIDAD DE PAGO</u>
ROMERO GARCIA JOSEFA	75063967V	6025363	7ª

Resumen de superficies

<u>GRUPO DE PAGO</u>	<u>SUPERFICIE (Hectáreas)</u>				<u>% Sobredeclaración (1)</u>
	<u>Declarada admisible</u>	<u>Comprometida</u>	<u>Declarada Reducida(3)</u>	<u>Resuelta</u>	
OLIVAR EN PENDIENTE	3,47		3,17	3,17	0,00
TOTAL	3,47	3,17	3,17	3,17	

% PENALIZACIÓN**IMPORTE (Euros)**

<u>Admisibilidad (2)</u>	<u>Presentación tardía</u>	<u>Omisión declaración</u>	<u>Condicionalidad</u>		<u>Calculado(4)</u>	<u>FEADER(EJE2)</u>	<u>MAGRAMA</u>	<u>CAPDER</u>	<u>Total</u>
0,00	0,00	0,00	0,00	Pago realizado		574,87	52,67	91,05	718,59
				A pagar		270,53	24,79	42,84	338,16
				TOTAL	1.056,75	845,40	77,46	133,89	1.056,75

RECINTOS

<u>REFERENCIA SIGPAC</u>	<u>CULTIVO</u>	<u>S/R</u>	<u>CONV.</u>	<u>GRUPO PAGO</u>	<u>Declarada admisible</u>	<u>SUPERFICIE (Hectáreas)</u>		
					<u>Conv. SIGPAC</u>	<u>Control C.(5)</u>	<u>Determinada</u>	<u>Certificada</u>
23-037-001-00183-001	101000	S	NO	OLIVAR EN PENDIENTE	0,26		0,09	0,38
23-037-001-00184-001	101000	S	NO	OLIVAR EN PENDIENTE	0,14		0,14	0,14
23-037-003-00607-001	101000	S	NO	OLIVAR EN PENDIENTE	0,18		0,14	0,12
23-037-004-00368-001	101000	S	NO	OLIVAR EN PENDIENTE	1,48		1,40	1,40
23-072-012-00267-001	101000	S	NO	OLIVAR EN PENDIENTE	0,93		0,92	0,92
23-072-012-00391-001	101000	S	NO	OLIVAR EN PENDIENTE	0,48		0,48	0,48

INCIDENCIA DESCRIPCIÓN

73104	Recinto declarado que no cumple en su totalidad con las normas de producción ecológica (compromiso anexo 1, Orden 24 marzo 2011)								
	Recinto:23-037-003-00607-001	Cultivo:101000	OLIVAR-SIN VARIEDAD	Secano	Sup. Declarada:0,18	Sup. Certificada:0,12			
	Recinto:23-037-004-00368-001	Cultivo:101000	OLIVAR-SIN VARIEDAD	Secano	Sup. Declarada:1,48	Sup. Certificada:1,4			
	Recinto:23-072-012-00267-001	Cultivo:101000	OLIVAR-SIN VARIEDAD	Secano	Sup. Declarada:0,93	Sup. Certificada:0,92			

<u>APELLIDOS Y NOMBRE / RAZÓN SOCIAL</u>	<u>NIF</u>	<u>EXPEDIENTE</u>	<u>ANUALIDAD DE PAGO</u>
ROSALES PEINADO JOSE MARIA	52532794N	6034824	4ª

Resumen de superficies

<u>GRUPO DE PAGO</u>	<u>SUPERFICIE (Hectáreas)</u>				<u>% Sobredeclaración (1)</u>
	<u>Declarada admisible</u>	<u>Comprometida</u>	<u>Declarada Reducida(3)</u>	<u>Resuelta</u>	
OLIVAR EN PENDIENTE	1,32		1,25	1,25	0,00
TOTAL	1,32	1,33	1,25	1,25	

% PENALIZACIÓN**IMPORTE (Euros)**

<u>Admisibilidad (2)</u>	<u>Presentación tardía</u>	<u>Omisión declaración</u>	<u>Condicionalidad</u>		<u>Calculado(4)</u>	<u>FEADER(EJE2)</u>	<u>MAGRAMA</u>	<u>CAPDER</u>	<u>Total</u>
0,00	0,00	0,00	0,00	A pagar	463,00	370,40	33,94	58,66	463,00

RECINTOS

<u>REFERENCIA SIGPAC</u>	<u>CULTIVO</u>	<u>S/R</u>	<u>CONV.</u>	<u>GRUPO PAGO</u>	<u>Declarada admisible</u>	<u>SUPERFICIE (Hectáreas)</u>		
					<u>Conv. SIGPAC</u>	<u>Control C.(5)</u>	<u>Determinada</u>	<u>Certificada</u>
23-093-014-00255-001	101000	S	SI	OLIVAR EN PENDIENTE	1,17		1,11	1,18
23-093-014-00258-001	101000	S	SI	OLIVAR EN PENDIENTE	0,15		0,14	0,29

1. Reducciones previstas por sobredeclaración, artículo 16 del Reglamento (UE) nº 65/2011

2. Resolución de 3 de agosto de 2012 de la Dirección General de Fondos Agrarios (BOJA nº 159, 14 de agosto de 2012)

3. Superficie declarada admisible tras el ajuste con la conversión SIGPAC para el grupo de pago de herbáceos.

Menor valor entre la superficie declarada admisible tras el ajuste con la conversión SIGPAC y la comprometida admisible para el resto de grupos de pago

4. Se calcula sobre la superficie declarada reducida

5. Superficie de cultivo válido para la ayuda determinada en campo para el grupo de pago de herbáceos.

Superficie de cultivo válido para la ayuda determinada en campo tras el ajuste con la superficie comprometida admisible para el resto de grupos de pago

* Ayuda cofinanciada a través del Plan de Reestructuración del Tabaco de Andalucía contemplado en el Programa de Desarrollo Rural de Andalucía (2007-2013)

<u>APellidos y nombre / Razón social</u>	<u>NIF</u>	<u>EXPEDIENTE</u>	<u>ANUALIDAD DE PAGO</u>
RUANO SABALETE JOSE	25956213T	6018644	4ª

Resumen de superficies

<u>GRUPO DE PAGO</u>	<u>SUPERFICIE (Hectáreas)</u>				<u>% Sobredeclaración (1)</u>
	<u>Declarada admisible</u>	<u>Comprometida</u>	<u>Declarada Reducida(3)</u>	<u>Resuelta</u>	
OLIVAR EN PENDIENTE	1,86		1,86	1,86	0,00
TOTAL	1,86	1,86	1,86	1,86	

% PENALIZACIÓN**IMPORTE (Euros)**

<u>Admisibilidad (2)</u>	<u>Presentación tardía</u>	<u>Omisión declaración</u>	<u>Condicionalidad</u>		<u>Calculado(4)</u>	<u>FEADER(EJE2)</u>	<u>MAGRAMA</u>	<u>CAPDER</u>	<u>Total</u>
20,00	0,00	0,00	0,00	Pago realizado		269,84	24,72	42,74	337,30
				A pagar		126,99	11,64	20,11	158,74
				TOTAL	620,05	396,83	36,36	62,85	496,04

RECINTOS

<u>REFERENCIA SIGPAC</u>	<u>CULTIVO S/R</u>	<u>CONV.</u>	<u>GRUPO PAGO</u>	<u>SUPERFICIE (Hectáreas)</u>				
				<u>Declarada admisible</u>	<u>Conv. SIGPAC</u>	<u>Control C.(5)</u>	<u>Determinada</u>	<u>Certificada</u>
23-040-001-00409-002	101000	R	OLIVAR EN PENDIENTE	0,02			0,02	0,00
23-040-001-00411-002	101000	R	SI OLIVAR EN PENDIENTE	0,57			0,57	0,57
23-040-001-00412-002	101000	R	SI OLIVAR EN PENDIENTE	0,35			0,35	0,37
23-040-003-00138-001	101000	S	SI OLIVAR EN PENDIENTE	0,28			0,28	0,28
23-040-004-00293-003	101000	S	SI OLIVAR EN PENDIENTE	0,64			0,64	0,65

INCIDENCIA DESCRIPCIÓN

73103 El recinto declarado no cumple con las normas de producción ecológica (compromiso anexo 1, Orden 24 marzo 2011)
 Recinto:23-040-001-00409-002 Cultivo:101000 OLIVAR-SIN VARIEDAD Regadío

<u>Id. Com</u>	<u>Compromiso</u>	<u>% admisibilidad</u>
C1_03	Cumplir con las normas de producción establecidas en el Reglamento (CE) nº 834/2007, del Consejo, de 28 de junio de 2007, que regula la producción ecológica.	20,00

<u>APellidos y nombre / Razón social</u>	<u>NIF</u>	<u>EXPEDIENTE</u>	<u>ANUALIDAD DE PAGO</u>
RUEDA BERMUDEZ ADOLFO	25960185Q	6024104	4ª

Resumen de superficies

<u>GRUPO DE PAGO</u>	<u>SUPERFICIE (Hectáreas)</u>				<u>% Sobredeclaración (1)</u>
	<u>Declarada admisible</u>	<u>Comprometida</u>	<u>Declarada Reducida(3)</u>	<u>Resuelta</u>	
OLIVAR EN PENDIENTE	2,35		2,35	2,35	0,00
TOTAL	2,35	2,35	2,35	2,35	

% PENALIZACIÓN**IMPORTE (Euros)**

<u>Admisibilidad (2)</u>	<u>Presentación tardía</u>	<u>Omisión declaración</u>	<u>Condicionalidad</u>		<u>Calculado(4)</u>	<u>FEADER(EJE2)</u>	<u>MAGRAMA</u>	<u>CAPDER</u>	<u>Total</u>
0,00	0,00	0,00	0,00	A pagar	783,40	626,72	57,42	99,26	783,40

RECINTOS

<u>REFERENCIA SIGPAC</u>	<u>CULTIVO S/R</u>	<u>CONV.</u>	<u>GRUPO PAGO</u>	<u>SUPERFICIE (Hectáreas)</u>				
				<u>Declarada admisible</u>	<u>Conv. SIGPAC</u>	<u>Control C.(5)</u>	<u>Determinada</u>	<u>Certificada</u>
23-003-025-00231-001	101000	S	NO OLIVAR EN PENDIENTE	0,33	0,33		0,33	0,33
23-003-025-00231-002	101000	S	NO OLIVAR EN PENDIENTE	0,07	0,07		0,07	0,07
23-003-028-00136-002	101000	S	NO OLIVAR EN PENDIENTE	0,73	0,73		0,73	0,73
23-003-030-00057-001	101000	S	NO OLIVAR EN PENDIENTE	0,03	0,03		0,03	0,03
23-003-030-00058-001	101000	S	NO OLIVAR EN PENDIENTE	0,28	0,28		0,28	0,28
23-003-033-00039-001	101000	S	NO OLIVAR EN PENDIENTE	0,91	0,91		0,91	0,91

1. Reducciones previstas por sobredeclaración, artículo 16 del Reglamento (UE) nº 65/2011

2. Resolución de 3 de agosto de 2012 de la Dirección General de Fondos Agrarios (BOJA nº 159, 14 de agosto de 2012)

3. Superficie declarada admisible tras el ajuste con la conversión SIGPAC para el grupo de pago de herbáceos.

Menor valor entre la superficie declarada admisible tras el ajuste con la conversión SIGPAC y la comprometida admisible para el resto de grupos de pago

4. Se calcula sobre la superficie declarada reducida

5. Superficie de cultivo válido para la ayuda determinada en campo para el grupo de pago de herbáceos.

Superficie de cultivo válido para la ayuda determinada en campo tras el ajuste con la superficie comprometida admisible para el resto de grupos de pago

* Ayuda cofinanciada a través del Plan de Reestructuración del Tabaco de Andalucía contemplado en el Programa de Desarrollo Rural de Andalucía (2007-2013)

<u>APellidos y nombre / RAZÓN SOCIAL</u>	<u>NIF</u>	<u>EXPEDIENTE</u>	<u>ANUALIDAD DE PAGO</u>
RUIZ AVILES PEDRO	02476556P	6015055	7ª

Resumen de superficies

<u>GRUPO DE PAGO</u>	<u>SUPERFICIE (Hectáreas)</u>				<u>% Sobredeclaración (1)</u>
	<u>Declarada admisible</u>	<u>Comprometida</u>	<u>Declarada Reducida(3)</u>	<u>Resuelta</u>	
OLIVAR EN PENDIENTE	7,78		7,17	7,17	0,00
TOTAL	7,78	7,17	7,17	7,17	

% PENALIZACIÓN**IMPORTE (Euros)**

<u>Admisibilidad (2)</u>	<u>Presentación tardía</u>	<u>Omisión declaración</u>	<u>Condicionalidad</u>		<u>Calculado(4)</u>	<u>FEADER(EJE2)</u>	<u>MAGRAMA</u>	<u>CAPDER</u>	<u>Total</u>
20,00	0,00	0,00	0,00	Pago realizado		1.040,21	95,31	164,74	1.300,26
				A pagar		489,51	44,85	77,53	611,89
				TOTAL	2.390,19	1.529,72	140,16	242,27	1.912,15

RECINTOS

<u>REFERENCIA SIGPAC</u>	<u>CULTIVO S/R</u>	<u>CONV.</u>	<u>GRUPO PAGO</u>	<u>SUPERFICIE (Hectáreas)</u>			
				<u>Declarada admisible</u>	<u>Conv. SIGPAC</u>	<u>Control C.(5)</u>	<u>Determinada Certificada</u>
23-071-006-00122-001	101000 S	NO	OLIVAR EN PENDIENTE	2,05		2,00	2,00
23-071-006-00198-003	101000 S	NO	OLIVAR EN PENDIENTE	0,04		0,02	0,04
23-071-012-00315-001	101000 S	NO	OLIVAR EN PENDIENTE	0,70		0,68	0,68
23-071-013-00018-001	101000 S	NO	OLIVAR EN PENDIENTE	1,14		1,11	0,91
23-071-013-00233-001	101000 S	NO	OLIVAR EN PENDIENTE	0,82		0,78	0,78
23-071-013-00286-001	101000 S	NO	OLIVAR EN PENDIENTE	0,21		0,17	0,17
23-071-013-00478-001	101000 S	NO	OLIVAR EN PENDIENTE	0,50		0,41	0,41
23-102-001-00452-001	101000 S	NO	OLIVAR EN PENDIENTE	1,82	1,79	1,79	1,74
23-102-001-01036-001	101000 S		OLIVAR EN PENDIENTE	0,50		0,21	0,00

INCIDENCIA DESCRIPCIÓN

73103	El recinto declarado no cumple con las normas de producción ecológica (compromiso anexo 1, Orden 24 marzo 2011) Recinto:23-102-001-01036-001 Cultivo:101000 OLIVAR-SIN VARIEDAD Secano						
73104	Recinto declarado que no cumple en su totalidad con las normas de producción ecológica (compromiso anexo 1, Orden 24 marzo 2011) Recinto:23-071-006-00122-001 Cultivo:101000 OLIVAR-SIN VARIEDAD Secano Sup. Declarada:2,05 Sup. Certificada:2 Recinto:23-071-012-00315-001 Cultivo:101000 OLIVAR-SIN VARIEDAD Secano Sup. Declarada:0,7 Sup. Certificada:0,68 Recinto:23-071-013-00018-001 Cultivo:101000 OLIVAR-SIN VARIEDAD Secano Sup. Declarada:1,14 Sup. Certificada:0,91 Recinto:23-071-013-00233-001 Cultivo:101000 OLIVAR-SIN VARIEDAD Secano Sup. Declarada:0,82 Sup. Certificada:0,78 Recinto:23-071-013-00286-001 Cultivo:101000 OLIVAR-SIN VARIEDAD Secano Sup. Declarada:0,21 Sup. Certificada:0,17 Recinto:23-071-013-00478-001 Cultivo:101000 OLIVAR-SIN VARIEDAD Secano Sup. Declarada:0,5 Sup. Certificada:0,41 Recinto:23-102-001-00452-001 Cultivo:101000 OLIVAR-SIN VARIEDAD Secano Sup. Declarada:1,82 Sup. Certificada:1,74						

<u>Id. Com</u>	<u>Compromiso</u>	<u>% admisibilidad</u>
C1_03	Cumplir con las normas de producción establecidas en el Reglamento (CE) nº 834/2007, del Consejo, de 28 de junio de 2007, que regula la producción ecológica.	20,00



1. Reducciones previstas por sobredeclaración, artículo 16 del Reglamento (UE) nº 65/2011

2. Resolución de 3 de agosto de 2012 de la Dirección General de Fondos Agrarios (BOJA nº 159, 14 de agosto de 2012)

3. Superficie declarada admisible tras el ajuste con la conversión SIGPAC para el grupo de pago de herbáceos.

4. Menor valor entre la superficie declarada admisible tras el ajuste con la conversión SIGPAC y la comprometida admisible para el resto de grupos de pago

5. Se calcula sobre la superficie declarada reducida

6. Superficie de cultivo válido para la ayuda determinada en campo para el grupo de pago de herbáceos.

7. Superficie de cultivo válido para la ayuda determinada en campo tras el ajuste con la superficie comprometida admisible para el resto de grupos de pago

* Ayuda cofinanciada a través del Plan de Reestructuración del Tabaco de Andalucía contemplado en el Programa de Desarrollo Rural de Andalucía (2007-2013)

<u>APELLIDOS Y NOMBRE / RAZÓN SOCIAL</u>	<u>NIF</u>	<u>EXPEDIENTE</u>	<u>ANUALIDAD DE PAGO</u>		
RUIZ AVILES RAMON	02486378D	6015076	7ª		
Resumen de superficies					
GRUPO DE PAGO	SUPERFICIE (Hectáreas)				
	<u>Declarada admisible</u>	<u>Comprometida</u>	<u>Declarada Reducida(3)</u>	<u>Resuelta</u>	<u>% Sobredeclaración (1)</u>
OLIVAR EN PENDIENTE	11,68		11,10	11,10	0,00
TOTAL	11,68	11,10	11,10	11,10	

<u>% PENALIZACIÓN</u>				<u>IMPORTE (Euros)</u>				
<u>Admisibilidad (2)</u>	<u>Presentación tardía</u>	<u>Omisión declaración</u>	<u>Condicionalidad</u>	<u>Calculado(4)</u>	<u>FEADER(EJE2)</u>	<u>MAGRAMA</u>	<u>CAPDER</u>	<u>Total</u>
0,00	0,00	0,00	0,00	Pago realizado	2.012,96	184,44	318,80	2.516,20
				A pagar	947,28	86,79	150,03	1.184,10
TOTAL				3.700,30	2.960,24	271,23	468,83	3.700,30

<u>REFERENCIA SIGPAC</u>	<u>CULTIVO</u>	<u>S/R</u>	<u>CONV.</u>	<u>GRUPO PAGO</u>	<u>SUPERFICIE (Hectáreas)</u>			
					<u>Declarada admisible</u>	<u>Conv. SIGPAC</u>	<u>Control C.(5)</u>	<u>Determinada Certificada</u>
23-071-004-00013-002	101000	S	NO	OLIVAR EN PENDIENTE	0,18		0,18	0,18
23-071-004-00018-002	101000	S	NO	OLIVAR EN PENDIENTE	0,39		0,38	0,39
23-071-004-00041-001	101000	S	NO	OLIVAR EN PENDIENTE	0,97		0,91	0,91
23-071-004-00062-003	101000	S	NO	OLIVAR EN PENDIENTE	0,03		0,03	0,03
23-071-004-00062-004	101000	S	NO	OLIVAR EN PENDIENTE	0,30		0,29	0,30
23-071-004-00208-001	101000	S	NO	OLIVAR EN PENDIENTE	0,17		0,08	0,09
23-071-004-00213-001	101000	S	NO	OLIVAR EN PENDIENTE	0,06		0,06	0,06
23-071-004-00213-002	101000	S	NO	OLIVAR EN PENDIENTE	0,01		0,01	0,01
23-071-004-00233-001	101000	S	NO	OLIVAR EN PENDIENTE	0,25		0,22	0,25
23-071-006-00053-002	101000	S	NO	OLIVAR EN PENDIENTE	2,12		2,12	2,81
23-071-006-00248-001	101000	S	NO	OLIVAR EN PENDIENTE	0,14		0,12	0,12
23-071-008-00206-001	101000	S	NO	OLIVAR EN PENDIENTE	2,16		2,16	2,24
23-071-013-00413-001	101000	S	NO	OLIVAR EN PENDIENTE	0,78		0,77	0,77
23-071-013-00414-002	101000	S	NO	OLIVAR EN PENDIENTE	4,12		4,12	4,13

INCIDENCIA DESCRIPCIÓN

73104	Recinto declarado que no cumple en su totalidad con las normas de producción ecológica (compromiso anexo 1, Orden 24 marzo 2011)							
	Recinto:23-071-004-00041-001	Cultivo:101000	OLIVAR-SIN VARIEDAD	Secano	Sup. Declarada:0,97	Sup. Certificada:0,91		
	Recinto:23-071-004-00208-001	Cultivo:101000	OLIVAR-SIN VARIEDAD	Secano	Sup. Declarada:0,17	Sup. Certificada:0,09		
	Recinto:23-071-006-00248-001	Cultivo:101000	OLIVAR-SIN VARIEDAD	Secano	Sup. Declarada:0,14	Sup. Certificada:0,12		
	Recinto:23-071-013-00413-001	Cultivo:101000	OLIVAR-SIN VARIEDAD	Secano	Sup. Declarada:0,78	Sup. Certificada:0,77		



1. Reducciones previstas por sobredeclaración, artículo 16 del Reglamento (UE) nº 65/2011

2. Resolución de 3 de agosto de 2012 de la Dirección General de Fondos Agrarios (BOJA nº 159, 14 de agosto de 2012)

3. Superficie declarada admisible tras el ajuste con la conversión SIGPAC para el grupo de pago de herbáceos.

4. Menor valor entre la superficie declarada admisible tras el ajuste con la conversión SIGPAC y la comprometida admisible para el resto de grupos de pago

5. Se calcula sobre la superficie declarada reducida

6. Superficie de cultivo válido para la ayuda determinada en campo para el grupo de pago de herbáceos.

7. Superficie de cultivo válido para la ayuda determinada en campo tras el ajuste con la superficie comprometida admisible para el resto de grupos de pago

* Ayuda cofinanciada a través del Plan de Reestructuración del Tabaco de Andalucía contemplado en el Programa de Desarrollo Rural de Andalucía (2007-2013)

<u>APELLIDOS Y NOMBRE / RAZÓN SOCIAL</u>	<u>NIF</u>	<u>EXPEDIENTE</u>	<u>ANUALIDAD DE PAGO</u>
RUIZ GONZALEZ JOSE LUIS	01896796D	6002356	6ª

Resumen de superficies

<u>GRUPO DE PAGO</u>	<u>SUPERFICIE (Hectáreas)</u>				<u>% Sobredeclaración (1)</u>
	<u>Declarada admisible</u>	<u>Comprometida</u>	<u>Declarada Reducida(3)</u>	<u>Resuelta</u>	
OLIVAR	3,95		3,68	3,68	0,00
OLIVAR EN PENDIENTE	5,83		5,65	5,65	0,00
TOTAL	9,78	9,33	9,33	9,33	

% PENALIZACIÓN**IMPORTE (Euros)**

<u>Admisibilidad (2)</u>	<u>Presentación tardía</u>	<u>Omisión declaración</u>	<u>Condicionalidad</u>		<u>Calculado(4)</u>	<u>FEADER(EJE2)</u>	<u>MAGRAMA</u>	<u>CAPDER</u>	<u>Total</u>
20,00	0,00	0,00	0,00	Pago realizado		1.209,30	110,80	191,52	1.511,62
				A pagar		569,08	52,14	90,13	711,35
				TOTAL	2.778,72	1.778,38	162,94	281,65	2.222,97

RECINTOS

<u>REFERENCIA SIGPAC</u>	<u>CULTIVO</u>	<u>S/R</u>	<u>CONV.</u>	<u>GRUPO PAGO</u>	<u>Declarada admisible</u>	<u>SUPERFICIE (Hectáreas)</u>		
						<u>Conv. SIGPAC</u>	<u>Control C.(5)</u>	<u>Determinada Certificada</u>
23-016-005-00267-002	101000	R	NO	OLIVAR	0,05		0,05	0,01
23-016-005-00272-002	101000	S	NO	OLIVAR	0,66		0,66	0,67
23-016-005-00274-001	101000	S	NO	OLIVAR EN PENDIENTE	0,89		0,88	0,88
23-016-005-00275-003	101000	S	NO	OLIVAR EN PENDIENTE	0,29		0,29	0,29
23-016-005-00278-002	101000	S	NO	OLIVAR EN PENDIENTE	1,53	1,56	1,53	1,53
23-016-005-00282-005	101000	R	NO	OLIVAR	0,06		0,06	0,06
23-016-005-00289-001	101000	S	NO	OLIVAR EN PENDIENTE	0,06		0,06	0,06
23-016-005-00289-002	101000	S	NO	OLIVAR EN PENDIENTE	0,68		0,68	0,68
23-016-005-00597-002	101000	R	NO	OLIVAR	0,07		0,05	0,07
23-016-005-00597-003	101000	R	NO	OLIVAR	0,29	0,27	0,27	0,37
23-016-007-00145-001	101000	S	NO	OLIVAR EN PENDIENTE	0,50		0,48	0,48
23-016-007-00356-001	101000	S	NO	OLIVAR	1,68		1,55	1,51
23-016-007-00358-001	101000	S	NO	OLIVAR EN PENDIENTE	0,73		0,71	0,71
23-016-007-00360-001	101000	S	NO	OLIVAR	0,68		0,60	0,60
23-016-007-00533-001	101000	S	NO	OLIVAR EN PENDIENTE	0,84		0,71	0,87
23-016-007-00572-001	101000	S	NO	OLIVAR EN PENDIENTE	0,31		0,31	0,30
23-016-007-00710-001	101000	S	NO	OLIVAR	0,46		0,44	0,34

INCIDENCIA DESCRIPCIÓN

73104	Recinto declarado que no cumple en su totalidad con las normas de producción ecológica (compromiso anexo 1, Orden 24 marzo 2011)						
Recinto:23-016-005-00267-002	Cultivo:101000	OLIVAR-SIN VARIEDAD	Regadío	Sup. Declarada:0,05	Sup. Certificada:0,01		
Recinto:23-016-005-00274-001	Cultivo:101000	OLIVAR-SIN VARIEDAD	Secano	Sup. Declarada:0,89	Sup. Certificada:0,88		
Recinto:23-016-007-00145-001	Cultivo:101000	OLIVAR-SIN VARIEDAD	Secano	Sup. Declarada:0,5	Sup. Certificada:0,48		
Recinto:23-016-007-00356-001	Cultivo:101000	OLIVAR-SIN VARIEDAD	Secano	Sup. Declarada:1,68	Sup. Certificada:1,51		
Recinto:23-016-007-00358-001	Cultivo:101000	OLIVAR-SIN VARIEDAD	Secano	Sup. Declarada:0,73	Sup. Certificada:0,71		
Recinto:23-016-007-00360-001	Cultivo:101000	OLIVAR-SIN VARIEDAD	Secano	Sup. Declarada:0,68	Sup. Certificada:0,6		
Recinto:23-016-007-00572-001	Cultivo:101000	OLIVAR-SIN VARIEDAD	Secano	Sup. Declarada:0,31	Sup. Certificada:0,3		
Recinto:23-016-007-00710-001	Cultivo:101000	OLIVAR-SIN VARIEDAD	Secano	Sup. Declarada:0,46	Sup. Certificada:0,34		

<u>Id. Com</u>	<u>Compromiso</u>	<u>% admisibilidad</u>
C1_03	Cumplir con las normas de producción establecidas en el Reglamento (CE) nº 834/2007, del Consejo, de 28 de junio de 2007, que regula la producción ecológica.	20,00



1. Reducciones previstas por sobredeclaración, artículo 16 del Reglamento (UE) nº 65/2011

2. Resolución de 3 de agosto de 2012 de la Dirección General de Fondos Agrarios (BOJA nº 159, 14 de agosto de 2012)

3. Superficie declarada admisible tras el ajuste con la conversión SIGPAC para el grupo de pago de herbáceos.

4. Menor valor entre la superficie declarada admisible tras el ajuste con la conversión SIGPAC y la comprometida admisible para el resto de grupos de pago

5. Se calcula sobre la superficie declarada reducida

6. Superficie de cultivo válido para la ayuda determinada en campo para el grupo de pago de herbáceos.

7. Superficie de cultivo válido para la ayuda determinada en campo tras el ajuste con la superficie comprometida admisible para el resto de grupos de pago

* Ayuda cofinanciada a través del Plan de Reestructuración del Tabaco de Andalucía contemplado en el Programa de Desarrollo Rural de Andalucía (2007-2013)

<u>APellidos y nombre / RAZÓN SOCIAL</u>	<u>NIF</u>	<u>EXPEDIENTE</u>	<u>ANUALIDAD DE PAGO</u>
RUIZ RUIZ RAMON	25979816M	6018681	7ª

Resumen de superficies

<u>GRUPO DE PAGO</u>	<u>SUPERFICIE (Hectáreas)</u>				<u>% Sobredeclaración (1)</u>
	<u>Declarada admisible</u>	<u>Comprometida</u>	<u>Declarada Reducida(3)</u>	<u>Resuelta</u>	
OLIVAR	0,81		0,80	0,80	0,00
OLIVAR EN PENDIENTE	5,02		4,47	4,47	0,00
TOTAL	5,83	5,27	5,27	5,27	

% PENALIZACIÓN**IMPORTE (Euros)**

<u>Admisibilidad (2)</u>	<u>Presentación tardía</u>	<u>Omisión declaración</u>	<u>Condicionalidad</u>	<u>Calculado(4)</u>	<u>FEADER(EJE2)</u>	<u>MAGRAMA</u>	<u>CAPDER</u>	<u>Total</u>	
0,00	0,00	0,00	0,00	Pago realizado	916,67	83,99	145,18	1.145,84	
				A pagar	431,38	39,52	68,32	539,22	
				TOTAL	1.685,06	1.348,05	123,51	213,50	1.685,06

RECINTOS

<u>REFERENCIA SIGPAC</u>	<u>CULTIVO</u>	<u>S/R</u>	<u>CONV.</u>	<u>GRUPO PAGO</u>	<u>Declarada admisible</u>	<u>SUPERFICIE (Hectáreas)</u>		
					<u>Conv. SIGPAC</u>	<u>Control C.(5)</u>	<u>Determinada</u>	<u>Certificada</u>
23-018-003-00298-002	101000	S	NO	OLIVAR EN PENDIENTE	1,50		1,49	1,50
23-018-003-00299-001	101000	S		OLIVAR EN PENDIENTE	0,02		0,02	0,00
23-018-003-00348-001	101000	S	NO	OLIVAR EN PENDIENTE	0,04		0,03	0,04
23-018-004-00040-002	101000	S	NO	OLIVAR	0,81		0,81	0,81
23-018-004-00040-008	101000	S	NO	OLIVAR EN PENDIENTE	0,42		0,41	0,42
23-018-011-00049-002	101000	R	NO	OLIVAR EN PENDIENTE	0,45		0,39	0,79
23-018-011-00175-002	101000	R	NO	OLIVAR EN PENDIENTE	0,03		0,01	0,03
23-018-020-00145-002	101000	S	NO	OLIVAR EN PENDIENTE	1,32		1,32	1,32
23-018-022-00214-001	101000	S	NO	OLIVAR EN PENDIENTE	0,91		0,88	0,91

INCIDENCIA DESCRIPCIÓN

73103 El recinto declarado no cumple con las normas de producción ecológica (compromiso anexo 1, Orden 24 marzo 2011)

Recinto:23-018-003-00299-001 Cultivo:101000 OLIVAR-SIN VARIEDAD Secano

73106 Recinto declarado no comprometido

Recinto:23-018-004-00425-001 Cultivo:101000 OLIVAR-SIN VARIEDAD Secano



1. Reducciones previstas por sobredeclaración, artículo 16 del Reglamento (UE) nº 65/2011

2. Resolución de 3 de agosto de 2012 de la Dirección General de Fondos Agrarios (BOJA nº 159, 14 de agosto de 2012)

3. Superficie declarada admisible tras el ajuste con la conversión SIGPAC para el grupo de pago de herbáceos.

Menor valor entre la superficie declarada admisible tras el ajuste con la conversión SIGPAC y la comprometida admisible para el resto de grupos de pago

4. Se calcula sobre la superficie declarada reducida

5. Superficie de cultivo válido para la ayuda determinada en campo para el grupo de pago de herbáceos.

Superficie de cultivo válido para la ayuda determinada en campo tras el ajuste con la superficie comprometida admisible para el resto de grupos de pago

* Ayuda cofinanciada a través del Plan de Reestructuración del Tabaco de Andalucía contemplado en el Programa de Desarrollo Rural de Andalucía (2007-2013)

<u>APELLIDOS Y NOMBRE / RAZÓN SOCIAL</u>	<u>NIF</u>	<u>EXPEDIENTE</u>	<u>ANUALIDAD DE PAGO</u>			
RUIZ RUIZ VICTORIA	74324230Y	6002577	4ª			
Resumen de superficies						
			SUPERFICIE (Hectáreas)			
GRUPO DE PAGO		<u>Declarada admisible</u>	<u>Comprometida</u>	<u>Declarada Reducida(3)</u>	<u>Resuelta</u>	<u>% Sobredeclaración (1)</u>
OLIVAR EN PENDIENTE		3,08		3,08	3,08	0,00
TOTAL		3,08	3,08	3,08	3,08	

% PENALIZACIÓN				IMPORTE (Euros)					
<u>Admisibilidad (2)</u>	<u>Presentación tardía</u>	<u>Omisión declaración</u>	<u>Condicionalidad</u>	<u>Calculado(4)</u>	<u>FEADER(EJE2)</u>	<u>MAGRAMA</u>	<u>CAPDER</u>	<u>Total</u>	
0,00	0,00	0,00	0,00	Pago realizado		558,55	51,18	88,46	698,19
				A pagar		262,85	24,08	41,63	328,56
				TOTAL	1.026,75	821,40	75,26	130,09	1.026,75

RECINTOS

<u>REFERENCIA SIGPAC</u>	<u>CULTIVO S/R</u>	<u>CONV.</u>	<u>GRUPO PAGO</u>	<u>Declarada admisible</u>	<u>SUPERFICIE (Hectáreas)</u>		
					<u>Conv. SIGPAC</u>	<u>Control C.(5)</u>	<u>Determinada Certificada</u>
23-012-015-00456-001	101000 S	NO	OLIVAR EN PENDIENTE	0,12		0,12	0,12
23-012-015-00458-001	101000 S	NO	OLIVAR EN PENDIENTE	1,09		1,09	1,49
23-012-051-00041-001	101000 S	NO	OLIVAR EN PENDIENTE	0,20		0,20	0,20
23-012-051-00042-001	101000 S	NO	OLIVAR EN PENDIENTE	0,16		0,16	0,16
23-012-051-00046-001	101000 S	NO	OLIVAR EN PENDIENTE	0,09		0,09	0,09
23-012-051-00177-001	101000 S	NO	OLIVAR EN PENDIENTE	0,07		0,07	0,07
23-012-051-00177-002	101000 S	NO	OLIVAR EN PENDIENTE	0,10		0,10	0,10
23-012-053-00125-001	101000 S	NO	OLIVAR EN PENDIENTE	0,96		0,96	0,96
23-012-053-00264-001	101000 S	NO	OLIVAR EN PENDIENTE	0,29		0,29	0,29



1. Reducciones previstas por sobredeclaración, artículo 16 del Reglamento (UE) nº 65/2011

2. Resolución de 3 de agosto de 2012 de la Dirección General de Fondos Agrarios (BOJA nº 159, 14 de agosto de 2012)

3. Superficie declarada admisible tras el ajuste con la conversión SIGPAC para el grupo de pago de herbáceos.

Menor valor entre la superficie declarada admisible tras el ajuste con la conversión SIGPAC y la comprometida admisible para el resto de grupos de pago

4. Se calcula sobre la superficie declarada reducida

5. Superficie de cultivo válido para la ayuda determinada en campo para el grupo de pago de herbáceos.

Superficie de cultivo válido para la ayuda determinada en campo tras el ajuste con la superficie comprometida admisible para el resto de grupos de pago

* Ayuda cofinanciada a través del Plan de Reestructuración del Tabaco de Andalucía contemplado en el Programa de Desarrollo Rural de Andalucía (2007-2013)

<u>APELLIDOS Y NOMBRE / RAZÓN SOCIAL</u>	<u>NIF</u>	<u>EXPEDIENTE</u>	<u>ANUALIDAD DE PAGO</u>
SALIDO SALIDO RAMONA	75031096J	6025720	7ª

Resumen de superficies

<u>GRUPO DE PAGO</u>	<u>SUPERFICIE (Hectáreas)</u>				<u>% Sobredeclaración (1)</u>
	<u>Declarada admisible</u>	<u>Comprometida</u>	<u>Declarada Reducida(3)</u>	<u>Resuelta</u>	
OLIVAR EN PENDIENTE	9,98		9,81	9,81	0,00
OLIVAR	2,09		1,97	1,97	0,00
TOTAL	12,07	11,78	11,78	11,78	

% PENALIZACIÓN**IMPORTE (Euros)**

<u>Admisibilidad (2)</u>	<u>Presentación tardía</u>	<u>Omisión declaración</u>	<u>Condicionalidad</u>	<u>Pago realizado</u>	<u>Calculado(4)</u>	<u>FEADER(EJE2)</u>	<u>MAGRAMA</u>	<u>CAPDER</u>	<u>Total</u>
20,00	0,00	0,00	0,00			1.631,78	149,51	258,44	2.039,73
				A pagar		767,90	70,36	121,61	959,87
				TOTAL	3.749,50	2.399,68	219,87	380,05	2.999,60

RECINTOS

<u>REFERENCIA SIGPAC</u>	<u>CULTIVO</u>	<u>S/R</u>	<u>CONV.</u>	<u>GRUPO PAGO</u>	<u>Declarada admisible</u>	<u>SUPERFICIE (Hectáreas)</u>			
						<u>Conv. SIGPAC</u>	<u>Control C.(5)</u>	<u>Determinada Certificada</u>	
23-037-001-00254-002	101000	S	NO	OLIVAR EN PENDIENTE	0,68			0,64	0,64
23-037-001-00255-002	101000	S	NO	OLIVAR EN PENDIENTE	0,02			0,02	0,04
23-037-002-00184-001	101000	S	NO	OLIVAR EN PENDIENTE	0,86			0,85	0,85
23-037-002-00427-001	101000	S	NO	OLIVAR EN PENDIENTE	0,08			0,08	0,09
23-037-002-00433-001	101000	S	NO	OLIVAR EN PENDIENTE	0,18			0,17	0,17
23-037-003-00010-001	101000	S	NO	OLIVAR EN PENDIENTE	0,76			0,76	0,76
23-037-003-00011-001	101000	S		OLIVAR EN PENDIENTE	0,01			0,01	0,00
23-037-003-00611-001	101000	S	NO	OLIVAR EN PENDIENTE	0,68			0,66	0,66
23-037-007-00017-001	101000	S	NO	OLIVAR	0,54			0,51	0,51
23-037-007-00104-001	101000	S	NO	OLIVAR	1,55			1,46	1,46
23-037-012-00042-004	101000	S	NO	OLIVAR EN PENDIENTE	1,29	1,36		1,29	1,36
23-037-012-00199-001	101000	S	NO	OLIVAR EN PENDIENTE	0,51			0,46	0,46
23-037-012-00340-002	101000	S	NO	OLIVAR EN PENDIENTE	1,87			1,86	1,86
23-037-012-00377-001	101000	S	NO	OLIVAR EN PENDIENTE	1,07			1,07	1,07
23-037-012-00389-001	101000	S	NO	OLIVAR EN PENDIENTE	1,05			1,05	1,05
23-037-012-00389-004	101000	S		OLIVAR EN PENDIENTE	0,39			0,39	0,00
23-037-012-00451-001	101000	S	NO	OLIVAR EN PENDIENTE	0,52			0,49	0,49
23-037-012-00469-001	101000	S	NO	OLIVAR EN PENDIENTE	0,01			0,01	0,02

INCIDENCIA DESCRIPCIÓN

73103	El recinto declarado no cumple con las normas de producción ecológica (compromiso anexo 1, Orden 24 marzo 2011)		
	Recinto:23-037-003-00011-001	Cultivo:101000	OLIVAR-SIN VARIEDAD Secano
	Recinto:23-037-012-00389-004	Cultivo:101000	OLIVAR-SIN VARIEDAD Secano
73104	Recinto declarado que no cumple en su totalidad con las normas de producción ecológica (compromiso anexo 1, Orden 24 marzo 2011)		
	Recinto:23-037-001-00254-002	Cultivo:101000	OLIVAR-SIN VARIEDAD Secano Sup. Declarada:0,68 Sup. Certificada:0,64
	Recinto:23-037-002-00184-001	Cultivo:101000	OLIVAR-SIN VARIEDAD Secano Sup. Declarada:0,86 Sup. Certificada:0,85
	Recinto:23-037-002-00433-001	Cultivo:101000	OLIVAR-SIN VARIEDAD Secano Sup. Declarada:0,18 Sup. Certificada:0,17
	Recinto:23-037-003-00611-001	Cultivo:101000	OLIVAR-SIN VARIEDAD Secano Sup. Declarada:0,68 Sup. Certificada:0,66
	Recinto:23-037-007-00017-001	Cultivo:101000	OLIVAR-SIN VARIEDAD Secano Sup. Declarada:0,54 Sup. Certificada:0,51
	Recinto:23-037-007-00104-001	Cultivo:101000	OLIVAR-SIN VARIEDAD Secano Sup. Declarada:1,55 Sup. Certificada:1,46
	Recinto:23-037-012-00199-001	Cultivo:101000	OLIVAR-SIN VARIEDAD Secano Sup. Declarada:0,51 Sup. Certificada:0,46
	Recinto:23-037-012-00340-002	Cultivo:101000	OLIVAR-SIN VARIEDAD Secano Sup. Declarada:1,87 Sup. Certificada:1,86
	Recinto:23-037-012-00451-001	Cultivo:101000	OLIVAR-SIN VARIEDAD Secano Sup. Declarada:0,52 Sup. Certificada:0,49

<u>Id. Com</u>	<u>Compromiso</u>	<u>% admisibilidad</u>
C1_03	Cumplir con las normas de producción establecidas en el Reglamento (CE) nº 834/2007, del Consejo, de 28 de junio de 2007, que regula la producción ecológica.	20,00

1. Reducciones previstas por sobredeclaración, artículo 16 del Reglamento (UE) nº 65/2011

2. Resolución de 3 de agosto de 2012 de la Dirección General de Fondos Agrarios (BOJA nº 159, 14 de agosto de 2012)

3. Superficie declarada admisible tras el ajuste con la conversión SIGPAC para el grupo de pago de herbáceos.

4. Menor valor entre la superficie declarada admisible tras el ajuste con la conversión SIGPAC y la comprometida admisible para el resto de grupos de pago

5. Se calcula sobre la superficie declarada reducida

6. Superficie de cultivo válido para la ayuda determinada en campo para el grupo de pago de herbáceos.

7. Superficie de cultivo válido para la ayuda determinada en campo tras el ajuste con la superficie comprometida admisible para el resto de grupos de pago

* Ayuda cofinanciada a través del Plan de Reestructuración del Tabaco de Andalucía contemplado en el Programa de Desarrollo Rural de Andalucía (2007-2013)

<u>APELLIDOS Y NOMBRE / RAZÓN SOCIAL</u>	<u>NIF</u>	<u>EXPEDIENTE</u>	<u>ANUALIDAD DE PAGO</u>
SALIDO SANCHEZ ANTONIO	25846387E	6025703	7ª

Resumen de superficies

<u>GRUPO DE PAGO</u>	<u>SUPERFICIE (Hectáreas)</u>				<u>% Sobredeclaración (1)</u>
	<u>Declarada admisible</u>	<u>Comprometida</u>	<u>Declarada Reducida(3)</u>	<u>Resuelta</u>	
OLIVAR	19,16		18,69	18,69	0,00
OLIVAR EN PENDIENTE	22,37		21,79	21,79	0,00
TOTAL	41,53	40,48	40,48	40,48	

% PENALIZACIÓN**IMPORTE (Euros)**

<u>Admisibilidad (2)</u>	<u>Presentación tardía</u>	<u>Omisión declaración</u>	<u>Condicionalidad</u>		<u>Calculado(4)</u>	<u>FEADER(EJE2)</u>	<u>MAGRAMA</u>	<u>CAPDER</u>	<u>Total</u>
0,00	0,00	0,00	0,00	Pago realizado		6.425,02	588,69	1.017,57	8.031,28
				A pagar		3.023,54	277,03	478,85	3.779,42
				TOTAL	11.810,70	9.448,56	865,72	1.496,42	11.810,70

RECINTOS

<u>REFERENCIA SIGPAC</u>	<u>CULTIVO</u>	<u>S/R</u>	<u>CONV.</u>	<u>GRUPO PAGO</u>	<u>Declarada admisible</u>	<u>SUPERFICIE (Hectáreas)</u>		
					<u>Conv. SIGPAC</u>	<u>Control C.(5)</u>	<u>Determinada</u>	<u>Certificada</u>
23-037-008-00015-001	101000	S	NO	OLIVAR	0,54		0,50	0,54
23-037-008-00016-001	101000	S	NO	OLIVAR	2,04		1,96	2,04
23-037-008-00017-001	101000	S	NO	OLIVAR	0,17		0,15	0,17
23-037-008-00018-001	101000	S	NO	OLIVAR EN PENDIENTE	1,41		1,34	1,41
23-037-008-00022-002	101000	S	NO	OLIVAR	0,06		0,06	0,06
23-037-008-00023-001	101000	S	NO	OLIVAR EN PENDIENTE	20,33		19,91	20,33
23-037-008-00049-001	101000	S	NO	OLIVAR	3,95		3,80	3,95
23-037-008-00146-001	101000	S	NO	OLIVAR	1,44		1,43	1,44
23-037-008-00147-002	101000	S	NO	OLIVAR	0,20		0,19	0,20
23-037-008-00148-001	101000	S	NO	OLIVAR	2,29		2,29	2,29
23-037-013-00304-001	101000	S	NO	OLIVAR	0,04		0,04	0,04
23-037-013-00305-001	101000	S	NO	OLIVAR	0,58		0,54	0,58
23-037-013-00306-001	101000	S	NO	OLIVAR EN PENDIENTE	0,61		0,58	0,61
23-037-013-00316-001	101000	S	NO	OLIVAR	4,05		3,98	4,05
23-037-013-00318-002	101000	S	NO	OLIVAR EN PENDIENTE	0,02		0,02	0,02
23-037-013-00345-002	101000	S	NO	OLIVAR	0,02		0,02	0,02
23-037-013-00346-003	101000	S	NO	OLIVAR	3,78		3,78	3,78



1. Reducciones previstas por sobredeclaración, artículo 16 del Reglamento (UE) nº 65/2011

2. Resolución de 3 de agosto de 2012 de la Dirección General de Fondos Agrarios (BOJA nº 159, 14 de agosto de 2012)

3. Superficie declarada admisible tras el ajuste con la conversión SIGPAC para el grupo de pago de herbáceos.

Menor valor entre la superficie declarada admisible tras el ajuste con la conversión SIGPAC y la comprometida admisible para el resto de grupos de pago

4. Se calcula sobre la superficie declarada reducida

5. Superficie de cultivo válido para la ayuda determinada en campo para el grupo de pago de herbáceos.

Superficie de cultivo válido para la ayuda determinada en campo tras el ajuste con la superficie comprometida admisible para el resto de grupos de pago

* Ayuda cofinanciada a través del Plan de Reestructuración del Tabaco de Andalucía contemplado en el Programa de Desarrollo Rural de Andalucía (2007-2013)

<u>APellidos y nombre / Razón social</u>	<u>NIF</u>	<u>EXPEDIENTE</u>	<u>ANUALIDAD DE PAGO</u>
SAMBLAS CHAVERNAS CARMEN	75034626R	6014254	6ª

Resumen de superficies

<u>GRUPO DE PAGO</u>	<u>SUPERFICIE (Hectáreas)</u>				<u>% Sobredeclaración (1)</u>
	<u>Declarada admisible</u>	<u>Comprometida</u>	<u>Declarada Reducida(3)</u>	<u>Resuelta</u>	
OLIVAR EN PENDIENTE	2,23		1,50	1,50	0,00
TOTAL	2,23	1,50	1,50	1,50	

% PENALIZACIÓN**IMPORTE (Euros)**

<u>Admisibilidad (2)</u>	<u>Presentación tardía</u>	<u>Omisión declaración</u>	<u>Condicionalidad</u>		<u>Calculado(4)</u>	<u>FEADER(EJE2)</u>	<u>MAGRAMA</u>	<u>CAPDER</u>	<u>Total</u>
0,00	0,00	0,00	0,00	Pago realizado		272,02	24,92	43,09	340,03
				A pagar		128,01	11,73	20,27	160,01
				TOTAL	500,04	400,03	36,65	63,36	500,04

RECINTOS

<u>REFERENCIA SIGPAC</u>	<u>CULTIVO</u>	<u>S/R</u>	<u>CONV.</u>	<u>GRUPO PAGO</u>	<u>Declarada admisible</u>	<u>SUPERFICIE (Hectáreas)</u>		
					<u>Conv. SIGPAC</u>	<u>Control C.(5)</u>	<u>Determinada</u>	<u>Certificada</u>
23-072-004-00898-002	101000	S	NO	OLIVAR EN PENDIENTE	0,36		0,35	0,35
23-072-004-00912-002	101000	S		OLIVAR EN PENDIENTE	0,01		0,01	0,00
23-072-004-00913-002	101000	S		OLIVAR EN PENDIENTE	0,04		0,04	0,00
23-072-004-00915-004	101000	S		OLIVAR EN PENDIENTE	0,01		0,01	0,00
23-072-004-01110-002	101000	S	NO	OLIVAR EN PENDIENTE	0,90		0,90	0,96
23-072-012-00402-001	101000	S	NO	OLIVAR EN PENDIENTE	0,19		0,19	0,18
23-072-012-00404-001	101000	S	NO	OLIVAR EN PENDIENTE	0,72		0,72	0,72

INCIDENCIA DESCRIPCIÓN

73103 El recinto declarado no cumple con las normas de producción ecológica (compromiso anexo 1, Orden 24 marzo 2011)

Recinto:23-072-004-00912-002 Cultivo:101000 OLIVAR-SIN VARIEDAD Secano

Recinto:23-072-004-00913-002 Cultivo:101000 OLIVAR-SIN VARIEDAD Secano

Recinto:23-072-004-00915-004 Cultivo:101000 OLIVAR-SIN VARIEDAD Secano

73104 Recinto declarado que no cumple en su totalidad con las normas de producción ecológica (compromiso anexo 1, Orden 24 marzo 2011)

Recinto:23-072-004-00898-002 Cultivo:101000 OLIVAR-SIN VARIEDAD Secano Sup. Declarada:0,36 Sup. Certificada:0,35

Recinto:23-072-012-00402-001 Cultivo:101000 OLIVAR-SIN VARIEDAD Secano Sup. Declarada:0,19 Sup. Certificada:0,18

<u>APellidos y nombre / Razón social</u>	<u>NIF</u>	<u>EXPEDIENTE</u>	<u>ANUALIDAD DE PAGO</u>
SAMBLAS MATIAS RAMON LORENZO	46809684S	6046339	7ª

Resumen de superficies

<u>GRUPO DE PAGO</u>	<u>SUPERFICIE (Hectáreas)</u>				<u>% Sobredeclaración (1)</u>
	<u>Declarada admisible</u>	<u>Comprometida</u>	<u>Declarada Reducida(3)</u>	<u>Resuelta</u>	
OLIVAR	4,63		4,48	4,48	0,00
TOTAL	4,63	4,48	4,48	4,48	

% PENALIZACIÓN**IMPORTE (Euros)**

<u>Admisibilidad (2)</u>	<u>Presentación tardía</u>	<u>Omisión declaración</u>	<u>Condicionalidad</u>		<u>Calculado(4)</u>	<u>FEADER(EJE2)</u>	<u>MAGRAMA</u>	<u>CAPDER</u>	<u>Total</u>
0,00	0,00	0,00	0,00	A pagar	1.089,85	871,88	79,89	138,08	1.089,85

RECINTOS

<u>REFERENCIA SIGPAC</u>	<u>CULTIVO</u>	<u>S/R</u>	<u>CONV.</u>	<u>GRUPO PAGO</u>	<u>Declarada admisible</u>	<u>SUPERFICIE (Hectáreas)</u>		
					<u>Conv. SIGPAC</u>	<u>Control C.(5)</u>	<u>Determinada</u>	<u>Certificada</u>
23-037-005-00068-001	101000	S	NO	OLIVAR	1,61		1,60	1,61
23-037-005-00069-001	101000	S	NO	OLIVAR	3,02		2,88	3,02

1. Reducciones previstas por sobredeclaración, artículo 16 del Reglamento (UE) nº 65/2011

2. Resolución de 3 de agosto de 2012 de la Dirección General de Fondos Agrarios (BOJA nº 159, 14 de agosto de 2012)

3. Superficie declarada admisible tras el ajuste con la conversión SIGPAC para el grupo de pago de herbáceos.

4. Menor valor entre la superficie declarada admisible tras el ajuste con la conversión SIGPAC y la comprometida admisible para el resto de grupos de pago

5. Se calcula sobre la superficie declarada reducida

6. Superficie de cultivo válido para la ayuda determinada en campo para el grupo de pago de herbáceos.

7. Superficie de cultivo válido para la ayuda determinada en campo tras el ajuste con la superficie comprometida admisible para el resto de grupos de pago

* Ayuda cofinanciada a través del Plan de Reestructuración del Tabaco de Andalucía contemplado en el Programa de Desarrollo Rural de Andalucía (2007-2013)

<u>APELLIDOS Y NOMBRE / RAZÓN SOCIAL</u>	<u>NIF</u>	<u>EXPEDIENTE</u>	<u>ANUALIDAD DE PAGO</u>
SANCHEZ CASTILLO JOSE	26466305K	6025324	7ª

Resumen de superficies

<u>GRUPO DE PAGO</u>	<u>SUPERFICIE (Hectáreas)</u>				<u>% Sobredeclaración (1)</u>
	<u>Declarada admisible</u>	<u>Comprometida</u>	<u>Declarada Reducida(3)</u>	<u>Resuelta</u>	
OLIVAR EN PENDIENTE	4,37		3,57	3,57	0,00
OLIVAR	0,02		0,00	0,00	100,00
TOTAL	4,39	3,57	3,57	3,57	

% PENALIZACIÓN**IMPORTE (Euros)**

<u>Admisibilidad (2)</u>	<u>Presentación tardía</u>	<u>Omisión declaración</u>	<u>Condicionalidad</u>	<u>Pago realizado</u>	<u>Calculado(4)</u>	<u>FEADER(EJE2)</u>	<u>MAGRAMA</u>	<u>CAPDER</u>	<u>Total</u>
0,00	0,00	0,00	0,00			647,41	59,32	102,54	809,27
				A pagar		304,66	27,91	48,26	380,83
				TOTAL	1.190,10	952,07	87,23	150,80	1.190,10

RECINTOS

<u>REFERENCIA SIGPAC</u>	<u>CULTIVO</u>	<u>S/R</u>	<u>CONV.</u>	<u>GRUPO PAGO</u>	<u>Declarada admisible</u>	<u>SUPERFICIE (Hectáreas)</u>	<u>Conv. SIGPAC</u>	<u>Control C.(5)</u>	<u>Determinada</u>	<u>Certificada</u>
23-043-001-00031-002	101000	R	NO	OLIVAR EN PENDIENTE	0,50				0,44	0,44
23-043-003-00057-001	101000	S	NO	OLIVAR EN PENDIENTE	0,02				0,02	0,02
23-043-003-00058-001	101000	S	NO	OLIVAR EN PENDIENTE	0,19				0,19	0,19
23-043-003-00062-002	101000	S	NO	OLIVAR EN PENDIENTE	0,94				0,87	0,87
23-043-003-00063-002	101000	S	NO	OLIVAR EN PENDIENTE	0,11				0,00	0,10
23-043-003-00075-001	101000	S	NO	OLIVAR EN PENDIENTE	0,65	0,65			0,65	0,65
23-043-003-00125-001	101000	S	NO	OLIVAR EN PENDIENTE	1,17	1,09			1,09	1,09
23-043-003-01020-002	101000	S	NO	OLIVAR EN PENDIENTE	0,31				0,31	0,31

INCIDENCIA DESCRIPCIÓN

- 204 La superficie total declarada sobre un mismo recinto en el conjunto de los expedientes, no puede superar la superficie total que el SIGPAC establece para ese recinto.
 Recinto:23-043-003-00063-002 Cultivo:101000 OLIVAR-SIN VARIEDAD Secano Suma de superficies declaradas para este recinto por todos los solicitantes (Áreas):93 Superficie SIGPAC medida para este recinto (Áreas):82 Exceso de superficie declarada (Hectáreas):0,11
- 73103 El recinto declarado no cumple con las normas de producción ecológica (compromiso anexo 1, Orden 24 marzo 2011)
 Recinto:23-043-001-00083-001 Cultivo:101000 OLIVAR-SIN VARIEDAD Regadío
 Recinto:23-043-001-00085-004 Cultivo:101000 OLIVAR-SIN VARIEDAD Regadío
- 73104 Recinto declarado que no cumple en su totalidad con las normas de producción ecológica (compromiso anexo 1, Orden 24 marzo 2011)
 Recinto:23-043-001-00031-002 Cultivo:101000 OLIVAR-SIN VARIEDAD Regadío Sup. Declarada:0,5 Sup. Certificada:0,44
 Recinto:23-043-003-00062-002 Cultivo:101000 OLIVAR-SIN VARIEDAD Secano Sup. Declarada:0,94 Sup. Certificada:0,87
 Recinto:23-043-003-00063-002 Cultivo:101000 OLIVAR-SIN VARIEDAD Secano Sup. Declarada:0,11 Sup. Certificada:0,1
 Recinto:23-043-003-00125-001 Cultivo:101000 OLIVAR-SIN VARIEDAD Secano Sup. Declarada:1,17 Sup. Certificada:1,09
- 73106 Recinto declarado no comprometido
 Recinto:23-043-001-00083-001 Cultivo:101000 OLIVAR-SIN VARIEDAD Regadío
 Recinto:23-043-001-00085-004 Cultivo:101000 OLIVAR-SIN VARIEDAD Regadío



1. Reducciones previstas por sobredeclaración, artículo 16 del Reglamento (UE) nº 65/2011

2. Resolución de 3 de agosto de 2012 de la Dirección General de Fondos Agrarios (BOJA nº 159, 14 de agosto de 2012)

3. Superficie declarada admisible tras el ajuste con la conversión SIGPAC para el grupo de pago de herbáceos.

4. Menor valor entre la superficie declarada admisible tras el ajuste con la conversión SIGPAC y la comprometida admisible para el resto de grupos de pago

5. Se calcula sobre la superficie declarada reducida

6. Superficie de cultivo válido para la ayuda determinada en campo para el grupo de pago de herbáceos.

7. Superficie de cultivo válido para la ayuda determinada en campo tras el ajuste con la superficie comprometida admisible para el resto de grupos de pago

* Ayuda cofinanciada a través del Plan de Reestructuración del Tabaco de Andalucía contemplado en el Programa de Desarrollo Rural de Andalucía (2007-2013)

<u>APellidos y nombre / RAZÓN SOCIAL</u>	<u>NIF</u>	<u>EXPEDIENTE</u>	<u>ANUALIDAD DE PAGO</u>
SANCHEZ LOZANO JUSTO	75102893G	6026438	7ª

Resumen de superficies

<u>GRUPO DE PAGO</u>	<u>SUPERFICIE (Hectáreas)</u>				<u>% Sobredeclaración (1)</u>
	<u>Declarada admisible</u>	<u>Comprometida</u>	<u>Declarada Reducida(3)</u>	<u>Resuelta</u>	
OLIVAR	2,13		1,52	1,52	0,00
OLIVAR EN PENDIENTE	7,16		4,94	4,94	0,00
TOTAL	9,29	6,46	6,46	6,46	

% PENALIZACIÓN**IMPORTE (Euros)**

<u>Admisibilidad (2)</u>	<u>Presentación tardía</u>	<u>Omisión declaración</u>	<u>Condicionalidad</u>	<u>Pago realizado</u>	<u>Calculado(4)</u>	<u>FEADER(EJE2)</u>	<u>MAGRAMA</u>	<u>CAPDER</u>	<u>Total</u>
0,00	0,00	0,00	0,00			1.096,85	100,50	173,71	1.371,06
				A pagar		516,16	47,29	81,75	645,20
				TOTAL	2.016,26	1.613,01	147,79	255,46	2.016,26

RECINTOS

<u>REFERENCIA SIGPAC</u>	<u>CULTIVO</u>	<u>S/R</u>	<u>CONV.</u>	<u>GRUPO PAGO</u>	<u>Declarada admisible</u>	<u>SUPERFICIE (Hectáreas)</u>			
					<u>Conv. SIGPAC</u>	<u>Control C.(5)</u>	<u>Determinada</u>	<u>Certificada</u>	
23-037-004-00098-001	101000	S	NO	OLIVAR	2,11			2,06	2,11
23-037-005-00113-001	101000	S	NO	OLIVAR EN PENDIENTE	0,78			0,60	0,38
23-037-005-00113-002	101000	S	NO	OLIVAR EN PENDIENTE	0,22	0,22		0,22	0,24
23-037-005-00114-001	101000	S	NO	OLIVAR EN PENDIENTE	0,88			0,75	0,89
23-037-005-00115-001	101000	S	NO	OLIVAR EN PENDIENTE	0,22			0,19	0,23
23-037-005-00116-001	101000	S	NO	OLIVAR EN PENDIENTE	0,19			0,18	0,17
23-037-005-00117-001	101000	S	NO	OLIVAR EN PENDIENTE	0,72			0,66	0,72
23-037-005-00118-001	101000	S	NO	OLIVAR EN PENDIENTE	1,58			1,58	1,58
23-037-005-00121-001	101000	S	NO	OLIVAR EN PENDIENTE	1,79			1,79	1,80
23-037-005-00122-001	101000	S		OLIVAR	0,02			0,02	0,00
23-037-007-00072-001	101000	S	NO	OLIVAR EN PENDIENTE	0,78			0,77	0,77

INCIDENCIA DESCRIPCIÓN

73103	El recinto declarado no cumple con las normas de producción ecológica (compromiso anexo 1, Orden 24 marzo 2011)		
	Recinto:23-037-005-00122-001	Cultivo:101000	OLIVAR-SIN VARIEDAD Secano
73104	Recinto declarado que no cumple en su totalidad con las normas de producción ecológica (compromiso anexo 1, Orden 24 marzo 2011)		
	Recinto:23-037-005-00113-001	Cultivo:101000	OLIVAR-SIN VARIEDAD Secano Sup. Declarada:0,78 Sup. Certificada:0,38
	Recinto:23-037-005-00116-001	Cultivo:101000	OLIVAR-SIN VARIEDAD Secano Sup. Declarada:0,19 Sup. Certificada:0,17
	Recinto:23-037-007-00072-001	Cultivo:101000	OLIVAR-SIN VARIEDAD Secano Sup. Declarada:0,78 Sup. Certificada:0,77



1. Reducciones previstas por sobredeclaración, artículo 16 del Reglamento (UE) nº 65/2011

2. Resolución de 3 de agosto de 2012 de la Dirección General de Fondos Agrarios (BOJA nº 159, 14 de agosto de 2012)

3. Superficie declarada admisible tras el ajuste con la conversión SIGPAC para el grupo de pago de herbáceos.

4. Menor valor entre la superficie declarada admisible tras el ajuste con la conversión SIGPAC y la comprometida admisible para el resto de grupos de pago

5. Se calcula sobre la superficie declarada reducida

6. Superficie de cultivo válido para la ayuda determinada en campo para el grupo de pago de herbáceos.

7. Superficie de cultivo válido para la ayuda determinada en campo tras el ajuste con la superficie comprometida admisible para el resto de grupos de pago

* Ayuda cofinanciada a través del Plan de Reestructuración del Tabaco de Andalucía contemplado en el Programa de Desarrollo Rural de Andalucía (2007-2013)

<u>APellidos y nombre / RAZÓN SOCIAL</u>	<u>NIF</u>	<u>EXPEDIENTE</u>	<u>ANUALIDAD DE PAGO</u>			
SANCHEZ TORRES LUIS	26222815D	6058685	4ª			
Resumen de superficies						
		SUPERFICIE (Hectáreas)				
GRUPO DE PAGO		<u>Declarada admisible</u>	<u>Comprometida</u>	<u>Declarada Reducida(3)</u>	<u>Resuelta</u>	<u>% Sobredeclaración (1)</u>
OLIVAR EN PENDIENTE		10,84		5,57	5,57	0,00
TOTAL		10,84	5,57	5,57	5,57	

% PENALIZACIÓN				IMPORTE (Euros)					
<u>Admisibilidad (2)</u>	<u>Presentación tardía</u>	<u>Omisión declaración</u>	<u>Condicionalidad</u>	<u>Calculado(4)</u>	<u>FEADER(EJE2)</u>	<u>MAGRAMA</u>	<u>CAPDER</u>	<u>Total</u>	
0,00	0,00	0,00	0,00	Pago realizado	1.010,11	92,55	159,98	1.262,64	
				A pagar	475,34	43,55	75,29	594,18	
TOTAL					1.856,82	1.485,45	136,10	235,27	1.856,82

<u>REFERENCIA SIGPAC</u>	<u>CULTIVO S/R</u>	<u>CONV.</u>	<u>GRUPO PAGO</u>	<u>Declarada admisible</u>	<u>SUPERFICIE (Hectáreas)</u>		
					<u>Conv. SIGPAC</u>	<u>Control C.(5)</u>	<u>Determinada Certificada</u>
23-062-025-00237-002	101000 S	SI	OLIVAR EN PENDIENTE	4,58		1,63	4,73
23-062-025-00238-001	101000 S	SI	OLIVAR EN PENDIENTE	0,78		0,75	0,42
23-062-025-00243-001	101000 S	SI	OLIVAR EN PENDIENTE	0,37		0,16	0,20
23-062-025-00244-002	101000 S	SI	OLIVAR EN PENDIENTE	2,51		1,77	1,77
23-062-025-00261-002	101000 S	SI	OLIVAR EN PENDIENTE	0,55		0,55	0,64
23-062-025-00265-001	101000 S	SI	OLIVAR EN PENDIENTE	1,13		1,07	1,13

INCIDENCIA DESCRIPCIÓN

73104 Recinto declarado que no cumple en su totalidad con las normas de producción ecológica (compromiso anexo 1, Orden 24 marzo 2011)

Recinto:23-062-025-00238-001 Cultivo:101000 OLIVAR-SIN VARIEDAD Secano Sup. Declarada:0,78 Sup. Certificada:0,42
 Recinto:23-062-025-00243-001 Cultivo:101000 OLIVAR-SIN VARIEDAD Secano Sup. Declarada:0,37 Sup. Certificada:0,2
 Recinto:23-062-025-00244-002 Cultivo:101000 OLIVAR-SIN VARIEDAD Secano Sup. Declarada:2,51 Sup. Certificada:1,77
 Recinto:23-062-025-00272-003 Cultivo:101000 OLIVAR-SIN VARIEDAD Secano Sup. Declarada:0,21 Sup. Certificada:0,02

73106 Recinto declarado no comprometido

Recinto:23-062-025-00240-003 Cultivo:101000 OLIVAR-SIN VARIEDAD Secano
 Recinto:23-062-025-00240-004 Cultivo:101000 OLIVAR-SIN VARIEDAD Secano
 Recinto:23-062-025-00245-001 Cultivo:101000 OLIVAR-SIN VARIEDAD Secano
 Recinto:23-062-025-00248-001 Cultivo:101000 OLIVAR-SIN VARIEDAD Secano
 Recinto:23-062-025-00264-001 Cultivo:101000 OLIVAR-SIN VARIEDAD Secano
 Recinto:23-062-025-00266-001 Cultivo:101000 OLIVAR-SIN VARIEDAD Secano
 Recinto:23-062-025-00270-001 Cultivo:101000 OLIVAR-SIN VARIEDAD Secano
 Recinto:23-062-025-00271-001 Cultivo:101000 OLIVAR-SIN VARIEDAD Secano
 Recinto:23-062-025-00272-003 Cultivo:101000 OLIVAR-SIN VARIEDAD Secano
 Recinto:23-062-025-00272-006 Cultivo:101000 OLIVAR-SIN VARIEDAD Secano
 Recinto:23-062-025-00278-003 Cultivo:101000 OLIVAR-SIN VARIEDAD Secano



1. Reducciones previstas por sobredeclaración, artículo 16 del Reglamento (UE) nº 65/2011

2. Resolución de 3 de agosto de 2012 de la Dirección General de Fondos Agrarios (BOJA nº 159, 14 de agosto de 2012)

3. Superficie declarada admisible tras el ajuste con la conversión SIGPAC para el grupo de pago de herbáceos.

Menor valor entre la superficie declarada admisible tras el ajuste con la conversión SIGPAC y la comprometida admisible para el resto de grupos de pago

4. Se calcula sobre la superficie declarada reducida

5. Superficie de cultivo válido para la ayuda determinada en campo para el grupo de pago de herbáceos.

Superficie de cultivo válido para la ayuda determinada en campo tras el ajuste con la superficie comprometida admisible para el resto de grupos de pago

* Ayuda cofinanciada a través del Plan de Reestructuración del Tabaco de Andalucía contemplado en el Programa de Desarrollo Rural de Andalucía (2007-2013)

<u>APELLIDOS Y NOMBRE / RAZÓN SOCIAL</u>	<u>NIF</u>	<u>EXPEDIENTE</u>	<u>ANUALIDAD DE PAGO</u>
SANCHEZ ZORRILLA LEON	77274897A	6018986	6ª

Resumen de superficies

<u>GRUPO DE PAGO</u>	<u>SUPERFICIE (Hectáreas)</u>				<u>% Sobredeclaración (1)</u>
	<u>Declarada admisible</u>	<u>Comprometida</u>	<u>Declarada Reducida(3)</u>	<u>Resuelta</u>	
OLIVAR EN PENDIENTE	2,74		2,48	2,48	0,00
OLIVAR	0,09		0,09	0,09	0,00
TOTAL	2,83	2,57	2,57	2,57	

% PENALIZACIÓN**IMPORTE (Euros)**

<u>Admisibilidad (2)</u>	<u>Presentación tardía</u>	<u>Omisión declaración</u>	<u>Condicionalidad</u>	<u>Calculado(4)</u>	<u>FEADER(EJE2)</u>	<u>MAGRAMA</u>	<u>CAPDER</u>	<u>Total</u>	
0,00	0,00	0,00	0,00	Pago realizado	461,90	42,32	73,15	577,37	
				A pagar	217,36	19,92	34,42	271,70	
				TOTAL	849,07	679,26	62,24	107,57	849,07

RECINTOS

<u>REFERENCIA SIGPAC</u>	<u>CULTIVO</u>	<u>S/R</u>	<u>CONV.</u>	<u>GRUPO PAGO</u>	<u>Declarada admisible</u>	<u>SUPERFICIE (Hectáreas)</u>		
					<u>Conv. SIGPAC</u>	<u>Control C.(5)</u>	<u>Determinada</u>	<u>Certificada</u>
23-072-013-00140-001	101000	S	NO	OLIVAR EN PENDIENTE	0,77		0,73	1,40
23-072-013-00157-001	101000	S	NO	OLIVAR EN PENDIENTE	0,58		0,52	0,52
23-072-013-09000-050	101000	S		OLIVAR	0,03		0,03	0,00
23-072-014-00009-001	101000	S	NO	OLIVAR EN PENDIENTE	0,13		0,13	0,13
23-072-014-00022-001	101000	S	NO	OLIVAR	0,06		0,06	0,06
23-072-016-00102-001	101000	S	NO	OLIVAR EN PENDIENTE	0,64		0,63	0,63
23-072-016-00410-001	101000	S	NO	OLIVAR EN PENDIENTE	0,62		0,62	0,60

INCIDENCIA DESCRIPCIÓN

73103	El recinto declarado no cumple con las normas de producción ecológica (compromiso anexo 1, Orden 24 marzo 2011) Recinto:23-072-013-09000-050 Cultivo:101000 OLIVAR-SIN VARIEDAD Secano							
73104	Recinto declarado que no cumple en su totalidad con las normas de producción ecológica (compromiso anexo 1, Orden 24 marzo 2011) Recinto:23-072-013-00157-001 Cultivo:101000 OLIVAR-SIN VARIEDAD Secano Sup. Declarada:0,58 Sup. Certificada:0,52 Recinto:23-072-016-00102-001 Cultivo:101000 OLIVAR-SIN VARIEDAD Secano Sup. Declarada:0,64 Sup. Certificada:0,63 Recinto:23-072-016-00410-001 Cultivo:101000 OLIVAR-SIN VARIEDAD Secano Sup. Declarada:0,62 Sup. Certificada:0,6							



1. Reducciones previstas por sobredeclaración, artículo 16 del Reglamento (UE) nº 65/2011

2. Resolución de 3 de agosto de 2012 de la Dirección General de Fondos Agrarios (BOJA nº 159, 14 de agosto de 2012)

3. Superficie declarada admisible tras el ajuste con la conversión SIGPAC para el grupo de pago de herbáceos.

Menor valor entre la superficie declarada admisible tras el ajuste con la conversión SIGPAC y la comprometida admisible para el resto de grupos de pago

4. Se calcula sobre la superficie declarada reducida

5. Superficie de cultivo válido para la ayuda determinada en campo para el grupo de pago de herbáceos.

Superficie de cultivo válido para la ayuda determinada en campo tras el ajuste con la superficie comprometida admisible para el resto de grupos de pago

* Ayuda cofinanciada a través del Plan de Reestructuración del Tabaco de Andalucía contemplado en el Programa de Desarrollo Rural de Andalucía (2007-2013)

<u>APellidos y nombre / RAZÓN SOCIAL</u>	<u>NIF</u>	<u>EXPEDIENTE</u>	<u>ANUALIDAD DE PAGO</u>
TEBA COZAR MARIA DE LA VILLA	25955077Z	6048852	4ª

Resumen de superficies

<u>GRUPO DE PAGO</u>	<u>SUPERFICIE (Hectáreas)</u>				<u>% Sobredeclaración (1)</u>
	<u>Declarada admisible</u>	<u>Comprometida</u>	<u>Declarada Reducida(3)</u>	<u>Resuelta</u>	
OLIVAR EN PENDIENTE	9,35		9,33	9,33	0,00
OLIVAR	1,49		1,48	1,48	0,00
TOTAL	10,84	10,85	10,81	10,81	

% PENALIZACIÓN**IMPORTE (Euros)**

<u>Admisibilidad (2)</u>	<u>Presentación tardía</u>	<u>Omisión declaración</u>	<u>Condicionalidad</u>	<u>Pago realizado</u>	<u>Calculado(4)</u>	<u>FEADER(EJE2)</u>	<u>MAGRAMA</u>	<u>CAPDER</u>	<u>Total</u>
0,00	0,00	0,00	0,00			1.510,27	138,38	239,19	1.887,84
				A pagar		1.265,96	115,99	200,50	1.582,45
				TOTAL	3.470,29	2.776,23	254,37	439,69	3.470,29

RECINTOS

<u>REFERENCIA SIGPAC</u>	<u>CULTIVO</u>	<u>S/R</u>	<u>CONV.</u>	<u>GRUPO PAGO</u>	<u>SUPERFICIE (Hectáreas)</u>			
					<u>Declarada admisible</u>	<u>Conv. SIGPAC</u>	<u>Control C.(5)</u>	<u>Determinada Certificada</u>
23-060-006-00039-001	101000	S	NO	OLIVAR EN PENDIENTE	0,02	0,02	0,02	0,02
23-060-006-00043-001	101000	S	NO	OLIVAR EN PENDIENTE	0,69	0,69	0,69	0,69
23-060-006-00044-001	101000	S	NO	OLIVAR EN PENDIENTE	1,09	1,09	1,09	1,13
23-060-006-00045-002	101000	S	NO	OLIVAR EN PENDIENTE	0,01	0,01	0,01	0,01
23-060-006-00049-001	101000	S	NO	OLIVAR EN PENDIENTE	0,01	0,01	0,01	0,01
23-060-006-00200-004	101000	S	NO	OLIVAR EN PENDIENTE	1,70	1,68	1,68	1,74
23-060-006-00201-001	101000	S	NO	OLIVAR EN PENDIENTE	1,31	1,31	1,31	1,31
23-060-006-00213-001	101000	S	NO	OLIVAR	0,36		0,36	0,36
23-060-006-00215-001	101000	S	NO	OLIVAR EN PENDIENTE	0,01		0,01	0,01
23-060-006-00369-003	101000	S	NO	OLIVAR EN PENDIENTE	0,04	0,04	0,04	0,04
23-060-016-00024-001	101000	S	NO	OLIVAR EN PENDIENTE	0,01	0,01	0,01	0,01
23-060-016-00025-001	101000	S	NO	OLIVAR EN PENDIENTE	1,11	1,11	1,11	1,13
23-060-016-00031-001	101000	S	NO	OLIVAR EN PENDIENTE	0,01	0,01	0,01	0,01
23-060-051-00173-001	101000	S	NO	OLIVAR EN PENDIENTE	0,02	0,02	0,02	0,02
23-060-051-00174-001	101000	S	NO	OLIVAR	0,62	0,62	0,62	0,63
23-060-051-00280-001	101000	S	NO	OLIVAR EN PENDIENTE	0,01	0,01	0,01	0,01
23-060-051-00398-001	101000	S	NO	OLIVAR	0,11	0,10	0,10	0,11
23-060-051-00410-001	101000	S	NO	OLIVAR EN PENDIENTE	0,02	0,02	0,02	0,02
23-060-051-00416-001	101000	S	NO	OLIVAR EN PENDIENTE	0,79	0,79	0,79	0,81
23-060-051-00417-001	101000	S	NO	OLIVAR	0,04	0,04	0,04	0,04
23-060-051-00419-001	101000	S	NO	OLIVAR EN PENDIENTE	0,94	0,94	0,94	0,97
23-060-051-00424-001	101000	S	NO	OLIVAR EN PENDIENTE	0,01	0,01	0,01	0,01
23-060-051-00602-001	101000	S	NO	OLIVAR EN PENDIENTE	0,05	0,05	0,05	0,05
23-060-058-00086-001	101000	S	NO	OLIVAR EN PENDIENTE	0,01	0,01	0,01	0,01
23-060-058-00092-001	101000	S	NO	OLIVAR EN PENDIENTE	1,05	1,05	1,05	1,05
23-060-058-00093-001	101000	S	NO	OLIVAR EN PENDIENTE	0,09	0,10	0,09	0,09
23-060-058-00136-002	101000	S	NO	OLIVAR	0,33	0,33	0,33	0,33
23-060-084-00032-001	101000	S	NO	OLIVAR	0,03	0,03	0,03	0,03
23-060-084-00034-001	101000	S	NO	OLIVAR EN PENDIENTE	0,33	0,33	0,33	0,36
23-060-084-00041-002	101000	S	NO	OLIVAR EN PENDIENTE	0,02	0,02	0,02	0,02



1. Reducciones previstas por sobredeclaración, artículo 16 del Reglamento (UE) nº 65/2011

2. Resolución de 3 de agosto de 2012 de la Dirección General de Fondos Agrarios (BOJA nº 159, 14 de agosto de 2012)

3. Superficie declarada admisible tras el ajuste con la conversión SIGPAC para el grupo de pago de herbáceos.

Menor valor entre la superficie declarada admisible tras el ajuste con la conversión SIGPAC y la comprometida admisible para el resto de grupos de pago

4. Se calcula sobre la superficie declarada reducida

5. Superficie de cultivo válido para la ayuda determinada en campo para el grupo de pago de herbáceos.

Superficie de cultivo válido para la ayuda determinada en campo tras el ajuste con la superficie comprometida admisible para el resto de grupos de pago

* Ayuda cofinanciada a través del Plan de Reestructuración del Tabaco de Andalucía contemplado en el Programa de Desarrollo Rural de Andalucía (2007-2013)

<u>APELLIDOS Y NOMBRE / RAZÓN SOCIAL</u>	<u>NIF</u>	<u>EXPEDIENTE</u>	<u>ANUALIDAD DE PAGO</u>
TEJERO MESA FERMIN	25950553K	6048651	4ª

Resumen de superficies

<u>GRUPO DE PAGO</u>	<u>SUPERFICIE (Hectáreas)</u>				<u>% Sobredeclaración (1)</u>
	<u>Declarada admisible</u>	<u>Comprometida</u>	<u>Declarada Reducida(3)</u>	<u>Resuelta</u>	
OLIVAR EN PENDIENTE	2,73		2,63	2,63	0,00
OLIVAR	2,39		2,35	2,35	0,00
TOTAL	5,12	4,98	4,98	4,98	

% PENALIZACIÓN**IMPORTE (Euros)**

<u>Admisibilidad (2)</u>	<u>Presentación tardía</u>	<u>Omisión declaración</u>	<u>Condicionalidad</u>		<u>Calculado(4)</u>	<u>FEADER(EJE2)</u>	<u>MAGRAMA</u>	<u>CAPDER</u>	<u>Total</u>
0,00	0,00	0,00	0,00	Pago realizado		788,06	72,21	124,81	985,08
				A pagar		370,85	33,98	58,73	463,56
				TOTAL	1.448,64	1.158,91	106,19	183,54	1.448,64

RECINTOS

<u>REFERENCIA SIGPAC</u>	<u>CULTIVO</u>	<u>S/R</u>	<u>CONV.</u>	<u>GRUPO PAGO</u>	<u>Declarada admisible</u>	<u>SUPERFICIE (Hectáreas)</u>			
						<u>Conv. SIGPAC</u>	<u>Control C.(5)</u>	<u>Determinada</u>	<u>Certificada</u>
23-003-019-00010-002	101000	S	NO	OLIVAR	2,39	2,39	2,39	2,39	2,39
23-003-045-00067-001	101000	S	NO	OLIVAR EN PENDIENTE	1,13	1,15	1,13	1,13	1,13
23-003-045-00076-001	101000	S	NO	OLIVAR EN PENDIENTE	0,02	0,02	0,02	0,02	0,02
23-003-045-00083-003	101000	S	NO	OLIVAR EN PENDIENTE	1,58	1,53	1,53	1,53	1,58



1. Reducciones previstas por sobredeclaración, artículo 16 del Reglamento (UE) nº 65/2011

2. Resolución de 3 de agosto de 2012 de la Dirección General de Fondos Agrarios (BOJA nº 159, 14 de agosto de 2012)

3. Superficie declarada admisible tras el ajuste con la conversión SIGPAC para el grupo de pago de herbáceos.

Menor valor entre la superficie declarada admisible tras el ajuste con la conversión SIGPAC y la comprometida admisible para el resto de grupos de pago

4. Se calcula sobre la superficie declarada reducida

5. Superficie de cultivo válido para la ayuda determinada en campo para el grupo de pago de herbáceos.

Superficie de cultivo válido para la ayuda determinada en campo tras el ajuste con la superficie comprometida admisible para el resto de grupos de pago

* Ayuda cofinanciada a través del Plan de Reestructuración del Tabaco de Andalucía contemplado en el Programa de Desarrollo Rural de Andalucía (2007-2013)

<u>APELLIDOS Y NOMBRE / RAZÓN SOCIAL</u>	<u>NIF</u>	<u>EXPEDIENTE</u>	<u>ANUALIDAD DE PAGO</u>
TEJERO MESA SEGUNDO	26007217J	6048669	4ª

Resumen de superficies

<u>GRUPO DE PAGO</u>	<u>SUPERFICIE (Hectáreas)</u>				<u>% Sobredeclaración (1)</u>
	<u>Declarada admisible</u>	<u>Comprometida</u>	<u>Declarada Reducida(3)</u>	<u>Resuelta</u>	
OLIVAR EN PENDIENTE	2,26		2,25	2,25	0,00
OLIVAR	1,31		1,28	1,28	0,00
TOTAL	3,57	3,54	3,53	3,53	

% PENALIZACIÓN**IMPORTE (Euros)**

<u>Admisibilidad (2)</u>	<u>Presentación tardía</u>	<u>Omisión declaración</u>	<u>Condicionalidad</u>		<u>Calculado(4)</u>	<u>FEADER(EJE2)</u>	<u>MAGRAMA</u>	<u>CAPDER</u>	<u>Total</u>
10,00	0,00	0,00	0,00	Pago realizado		519,68	47,61	82,32	649,61
				A pagar		244,55	22,41	38,73	305,69
				TOTAL	1.061,45	764,23	70,02	121,05	955,30

RECINTOS

<u>REFERENCIA SIGPAC</u>	<u>CULTIVO</u>	<u>S/R</u>	<u>CONV.</u>	<u>GRUPO PAGO</u>	<u>SUPERFICIE (Hectáreas)</u>				
					<u>Declarada admisible</u>	<u>Conv. SIGPAC</u>	<u>Control C.(5)</u>	<u>Determinada Certificada</u>	
23-003-015-00163-001	101000	S		OLIVAR	0,07	0,07		0,07	0,00
23-003-015-00183-001	101000	S	NO	OLIVAR EN PENDIENTE	0,76	0,83		0,76	0,83
23-003-016-00103-001	101000	S	NO	OLIVAR	0,03	0,01		0,01	0,03
23-003-016-00104-001	101000	S	NO	OLIVAR	0,30	0,29		0,29	0,30
23-003-018-00041-001	101000	S	NO	OLIVAR	0,81	0,88		0,81	0,77
23-003-018-00042-001	101000	S	NO	OLIVAR	0,10	0,10		0,10	0,10
23-003-030-00066-001	101000	S	NO	OLIVAR EN PENDIENTE	0,05	0,04		0,04	0,04
23-003-030-00104-001	101000	S		OLIVAR EN PENDIENTE	0,01	0,01		0,01	0,00
23-003-030-00106-001	101000	S	NO	OLIVAR EN PENDIENTE	1,44	1,47		1,44	1,45

INCIDENCIA DESCRIPCIÓN

73103	El recinto declarado no cumple con las normas de producción ecológica (compromiso anexo 1, Orden 24 marzo 2011)		
	Recinto:23-003-015-00163-001	Cultivo:101000	OLIVAR-SIN VARIEDAD Secano
	Recinto:23-003-030-00104-001	Cultivo:101000	OLIVAR-SIN VARIEDAD Secano
73104	Recinto declarado que no cumple en su totalidad con las normas de producción ecológica (compromiso anexo 1, Orden 24 marzo 2011)		
	Recinto:23-003-018-00041-001	Cultivo:101000	OLIVAR-SIN VARIEDAD Secano Sup. Declarada:0,81 Sup. Certificada:0,77
	Recinto:23-003-030-00066-001	Cultivo:101000	OLIVAR-SIN VARIEDAD Secano Sup. Declarada:0,05 Sup. Certificada:0,04

<u>Id. Com</u>	<u>Compromiso</u>	<u>% admisibilidad</u>
C1_03	Cumplir con las normas de producción establecidas en el Reglamento (CE) nº 834/2007, del Consejo, de 28 de junio de 2007, que regula la producción ecológica.	10,00



1. Reducciones previstas por sobredeclaración, artículo 16 del Reglamento (UE) nº 65/2011

2. Resolución de 3 de agosto de 2012 de la Dirección General de Fondos Agrarios (BOJA nº 159, 14 de agosto de 2012)

3. Superficie declarada admisible tras el ajuste con la conversión SIGPAC para el grupo de pago de herbáceos.

4. Menor valor entre la superficie declarada admisible tras el ajuste con la conversión SIGPAC y la comprometida admisible para el resto de grupos de pago

5. Se calcula sobre la superficie declarada reducida

6. Superficie de cultivo válido para la ayuda determinada en campo para el grupo de pago de herbáceos.

7. Superficie de cultivo válido para la ayuda determinada en campo tras el ajuste con la superficie comprometida admisible para el resto de grupos de pago

* Ayuda cofinanciada a través del Plan de Reestructuración del Tabaco de Andalucía contemplado en el Programa de Desarrollo Rural de Andalucía (2007-2013)

<u>APellidos y nombre / RAZÓN SOCIAL</u>	<u>NIF</u>	<u>EXPEDIENTE</u>	<u>ANUALIDAD DE PAGO</u>
TORRENTE NAVARRETE MARIA DE LOS	75093994Y	6084623	4ª

Resumen de superficies

<u>GRUPO DE PAGO</u>	<u>SUPERFICIE (Hectáreas)</u>				<u>% Sobredeclaración (1)</u>
	<u>Declarada admisible</u>	<u>Comprometida</u>	<u>Declarada Reducida(3)</u>	<u>Resuelta</u>	
OLIVAR EN PENDIENTE	24,62		23,62	23,52	0,43
TOTAL	24,62	23,62	23,62	23,52	

% PENALIZACIÓN**IMPORTE (Euros)**

<u>Admisibilidad (2)</u>	<u>Presentación tardía</u>	<u>Omisión declaración</u>	<u>Condicionalidad</u>	<u>Pago realizado</u>	<u>Calculado(4)</u>	<u>FEADER(EJE2)</u>	<u>MAGRAMA</u>	<u>CAPDER</u>	<u>Total</u>
20,00	0,00	0,00	0,00			3.412,24	312,64	540,42	4.265,30
				A pagar		1.605,76	147,13	254,31	2.007,20
				TOTAL	7.873,96	5.018,00	459,77	794,73	6.272,50

RECINTOS

<u>REFERENCIA SIGPAC</u>	<u>CULTIVO</u>	<u>S/R</u>	<u>CONV.</u>	<u>GRUPO PAGO</u>	<u>Declarada</u>	<u>SUPERFICIE (Hectáreas)</u>			
					<u>admisible</u>	<u>Conv. SIGPAC</u>	<u>Control C.(5)</u>	<u>Determinada</u>	<u>Certificada</u>
23-073-022-00370-001	101000	S	SI	OLIVAR EN PENDIENTE	3,08			3,08	3,08
23-073-023-00216-002	101000	S	SI	OLIVAR EN PENDIENTE	0,68			0,58	0,69
23-073-023-00217-001	101000	S	NO	OLIVAR EN PENDIENTE	0,01			0,01	0,01
23-073-023-00219-003	101000	S	SI	OLIVAR EN PENDIENTE	5,75			5,75	5,76
23-073-023-00220-004	101000	S	SI	OLIVAR EN PENDIENTE	2,41			2,40	2,41
23-073-023-00225-001	101000	S	SI	OLIVAR EN PENDIENTE	1,63			1,11	1,63
23-073-023-00261-001	101000	S		OLIVAR EN PENDIENTE	0,03			0,03	0,00
23-073-023-00262-002	101000	S		OLIVAR EN PENDIENTE	1,04			0,96	0,00
23-073-023-00263-001	101000	S	SI	OLIVAR EN PENDIENTE	1,61			1,61	1,65
23-073-023-00322-001	101000	S	SI	OLIVAR EN PENDIENTE	0,58			0,58	0,58
23-073-023-00322-002	101000	S		OLIVAR EN PENDIENTE	0,41			0,41	0,00
23-073-023-00324-002	101000	S	SI	OLIVAR EN PENDIENTE	1,67			1,67	1,67
23-073-023-00325-001	101000	S	SI	OLIVAR EN PENDIENTE	0,24			0,24	0,24
23-073-023-00333-001	101000	S	SI	OLIVAR EN PENDIENTE	0,85			0,85	0,91
23-073-023-00333-002	101000	S	NO	OLIVAR EN PENDIENTE	0,46			0,46	0,46
23-073-023-00496-001	101000	S	SI	OLIVAR EN PENDIENTE	1,21			1,21	1,21
23-073-023-00497-001	101000	S	NO	OLIVAR EN PENDIENTE	0,02			0,02	0,02
23-073-023-00498-001	101000	S	NO	OLIVAR EN PENDIENTE	0,32			0,01	0,32
23-073-023-00504-003	101000	S	NO	OLIVAR EN PENDIENTE	0,07			0,01	0,07
23-073-023-00505-002	101000	S	SI	OLIVAR EN PENDIENTE	0,48			0,48	0,48
23-073-023-00505-005	101000	S	NO	OLIVAR EN PENDIENTE	0,24			0,23	0,24
23-073-023-00853-002	101000	S	SI	OLIVAR EN PENDIENTE	0,85			0,84	0,85
23-073-024-00239-002	101000	S	SI	OLIVAR EN PENDIENTE	0,98			0,98	0,99

INCIDENCIA DESCRIPCIÓN

204 La superficie total declarada sobre un mismo recinto en el conjunto de los expedientes, no puede superar la superficie total que el SIGPAC establece para ese recinto.

Recinto:23-073-023-00216-002 Cultivo:101000 OLIVAR-SIN VARIEDAD Secano Suma de superficies declaradas para este recinto por todos los solicitantes (Áreas):79 Superficie SIGPAC medida para este recinto (Áreas):69 Exceso de superficie declarada (Hectáreas):0,1

73103 El recinto declarado no cumple con las normas de producción ecológica (compromiso anexo 1, Orden 24 marzo 2011)

Recinto:23-073-023-00261-001 Cultivo:101000 OLIVAR-SIN VARIEDAD Secano

Recinto:23-073-023-00262-002 Cultivo:101000 OLIVAR-SIN VARIEDAD Secano

Recinto:23-073-023-00322-002 Cultivo:101000 OLIVAR-SIN VARIEDAD Secano

<u>Id. Com</u>	<u>Compromiso</u>	<u>% admisibilidad</u>
C1_03	Cumplir con las normas de producción establecidas en el Reglamento (CE) nº 834/2007, del Consejo, de 28 de junio de 2007, que regula la producción ecológica.	20,00

1. Reducciones previstas por sobredeclaración, artículo 16 del Reglamento (UE) nº 65/2011

2. Resolución de 3 de agosto de 2012 de la Dirección General de Fondos Agrarios (BOJA nº 159, 14 de agosto de 2012)

3. Superficie declarada admisible tras el ajuste con la conversión SIGPAC para el grupo de pago de herbáceos.

Menor valor entre la superficie declarada admisible tras el ajuste con la conversión SIGPAC y la comprometida admisible para el resto de grupos de pago

4. Se calcula sobre la superficie declarada reducida

5. Superficie de cultivo válido para la ayuda determinada en campo para el grupo de pago de herbáceos.

Superficie de cultivo válido para la ayuda determinada en campo tras el ajuste con la superficie comprometida admisible para el resto de grupos de pago

* Ayuda cofinanciada a través del Plan de Reestructuración del Tabaco de Andalucía contemplado en el Programa de Desarrollo Rural de Andalucía (2007-2013)

<u>APELLIDOS Y NOMBRE / RAZÓN SOCIAL</u>	<u>NIF</u>	<u>EXPEDIENTE</u>	<u>ANUALIDAD DE PAGO</u>		
TORRES NIETO MARIA DOLORES	25998565D	6094032	4ª		
Resumen de superficies					
		SUPERFICIE (Hectáreas)			
GRUPO DE PAGO		<u>Declarada admisible</u>	<u>Comprometida</u>	<u>Declarada Reducida(3)</u>	<u>Resuelta</u>
OLIVAR EN PENDIENTE		1,10		1,10	1,10
TOTAL		1,10	1,10	1,10	1,10

% PENALIZACIÓN				IMPORTE (Euros)				
<u>Admisibilidad (2)</u>	<u>Presentación tardía</u>	<u>Omisión declaración</u>	<u>Condicionalidad</u>	<u>Calculado(4)</u>	<u>FEADER(EJE2)</u>	<u>MAGRAMA</u>	<u>CAPDER</u>	<u>Total</u>
0,00	0,00	0,00	0,00	Pago realizado	199,48	18,28	31,60	249,36
				A pagar	93,87	8,60	14,87	117,34
TOTAL					366,70	293,35	26,88	46,47

RECINTOS

<u>REFERENCIA SIGPAC</u>	<u>CULTIVO S/R</u>	<u>CONV.</u>	<u>GRUPO PAGO</u>	<u>Declarada admisible</u>	<u>SUPERFICIE (Hectáreas)</u>	<u>Conv. SIGPAC</u>	<u>Control C.(5)</u>	<u>Determinada</u>	<u>Certificada</u>
23-093-007-00317-001	101000 S	SI	OLIVAR EN PENDIENTE	1,10				1,10	1,11



1. Reducciones previstas por sobredeclaración, artículo 16 del Reglamento (UE) nº 65/2011

2. Resolución de 3 de agosto de 2012 de la Dirección General de Fondos Agrarios (BOJA nº 159, 14 de agosto de 2012)

3. Superficie declarada admisible tras el ajuste con la conversión SIGPAC para el grupo de pago de herbáceos.

Menor valor entre la superficie declarada admisible tras el ajuste con la conversión SIGPAC y la comprometida admisible para el resto de grupos de pago

4. Se calcula sobre la superficie declarada reducida

5. Superficie de cultivo válido para la ayuda determinada en campo para el grupo de pago de herbáceos.

Superficie de cultivo válido para la ayuda determinada en campo tras el ajuste con la superficie comprometida admisible para el resto de grupos de pago

* Ayuda cofinanciada a través del Plan de Reestructuración del Tabaco de Andalucía contemplado en el Programa de Desarrollo Rural de Andalucía (2007-2013)

<u>APELLIDOS Y NOMBRE / RAZÓN SOCIAL</u>	<u>NIF</u>	<u>EXPEDIENTE</u>	<u>ANUALIDAD DE PAGO</u>
VALIENTE MATIAS JOSE	42964119G	6026912	7ª

Resumen de superficies

<u>GRUPO DE PAGO</u>	<u>SUPERFICIE (Hectáreas)</u>				<u>% Sobredeclaración (1)</u>
	<u>Declarada admisible</u>	<u>Comprometida</u>	<u>Declarada Reducida(3)</u>	<u>Resuelta</u>	
OLIVAR	1,94		1,91	1,91	0,00
OLIVAR EN PENDIENTE	15,49		14,62	14,62	0,00
TOTAL	17,43	16,53	16,53	16,53	

% PENALIZACIÓN**IMPORTE (Euros)**

<u>Admisibilidad (2)</u>	<u>Presentación tardía</u>	<u>Omisión declaración</u>	<u>Condicionalidad</u>	<u>Pago realizado</u>	<u>Calculado(4)</u>	<u>FEADER(EJE2)</u>	<u>MAGRAMA</u>	<u>CAPDER</u>	<u>Total</u>
20,00	0,00	0,00	0,00			2.323,44	212,89	367,97	2.904,30
				A pagar		1.093,38	100,18	173,17	1.366,73
				TOTAL		5.338,78	3.416,82	313,07	4.271,03

RECINTOS

<u>REFERENCIA SIGPAC</u>	<u>CULTIVO</u>	<u>S/R</u>	<u>CONV.</u>	<u>GRUPO PAGO</u>	<u>Declarada admisible</u>	<u>SUPERFICIE (Hectáreas)</u>			
					<u>Conv. SIGPAC</u>	<u>Control C.(5)</u>	<u>Determinada</u>	<u>Certificada</u>	
23-037-001-00056-002	101000	S	NO	OLIVAR EN PENDIENTE	0,03			0,03	0,20
23-037-001-00091-002	101000	S	NO	OLIVAR EN PENDIENTE	0,06			0,06	0,06
23-037-001-00137-001	101000	S	NO	OLIVAR EN PENDIENTE	0,04			0,04	0,04
23-037-001-00138-003	101000	S	NO	OLIVAR EN PENDIENTE	0,03	0,03		0,03	0,03
23-037-001-00141-001	101000	S	NO	OLIVAR EN PENDIENTE	0,05	0,05		0,05	0,05
23-037-001-00165-001	101000	S		OLIVAR EN PENDIENTE	0,02	0,03		0,02	0,00
23-037-001-00167-001	101000	S	NO	OLIVAR EN PENDIENTE	0,35			0,34	0,35
23-037-001-00273-001	101000	S		OLIVAR EN PENDIENTE	0,01	0,01		0,01	0,00
23-037-001-00319-001	101000	S	NO	OLIVAR EN PENDIENTE	0,42			0,40	0,40
23-037-001-00328-001	101000	S	NO	OLIVAR EN PENDIENTE	0,04			0,03	0,03
23-037-001-09001-020	101000	S		OLIVAR EN PENDIENTE	0,03			0,03	0,00
23-037-002-00003-001	101000	S	NO	OLIVAR EN PENDIENTE	0,80			0,80	0,80
23-037-002-00010-001	101000	S	NO	OLIVAR EN PENDIENTE	0,08			0,08	0,10
23-037-002-00023-001	101000	S	NO	OLIVAR EN PENDIENTE	0,09			0,09	0,09
23-037-002-00033-001	101000	S	NO	OLIVAR EN PENDIENTE	0,10			0,10	0,10
23-037-002-00146-001	101000	S		OLIVAR EN PENDIENTE	0,02			0,02	0,00
23-037-002-00198-001	101000	S		OLIVAR EN PENDIENTE	0,01			0,01	0,00
23-037-002-00199-002	101000	S	NO	OLIVAR EN PENDIENTE	0,61			0,60	0,56
23-037-002-00201-002	101000	S	NO	OLIVAR EN PENDIENTE	0,08			0,08	0,60
23-037-002-00236-002	101000	S	NO	OLIVAR EN PENDIENTE	0,26			0,22	0,21
23-037-002-00336-003	101000	S	NO	OLIVAR EN PENDIENTE	0,02			0,02	0,02
23-037-002-00463-001	101000	S	NO	OLIVAR EN PENDIENTE	0,53			0,44	0,44
23-037-003-00012-001	101000	S		OLIVAR EN PENDIENTE	0,03			0,03	0,00
23-037-003-00089-001	101000	S	NO	OLIVAR EN PENDIENTE	0,39			0,39	0,40
23-037-003-00090-001	101000	S		OLIVAR EN PENDIENTE	0,01			0,01	0,00
23-037-003-00520-001	101000	S	NO	OLIVAR EN PENDIENTE	0,36			0,31	0,31
23-037-003-00546-001	101000	S	NO	OLIVAR EN PENDIENTE	0,64			0,63	0,64
23-037-003-00547-001	101000	S	NO	OLIVAR EN PENDIENTE	0,44			0,41	0,41
23-037-003-00548-001	101000	S	NO	OLIVAR EN PENDIENTE	1,13			1,03	1,03
23-037-003-00549-001	101000	S	NO	OLIVAR EN PENDIENTE	0,32			0,29	0,29
23-037-003-00550-001	101000	S	NO	OLIVAR EN PENDIENTE	0,32			0,30	0,30
23-037-004-00047-001	101000	S	NO	OLIVAR EN PENDIENTE	0,82			0,82	0,82
23-037-004-00269-001	101000	S		OLIVAR EN PENDIENTE	0,01			0,01	0,00
23-037-004-00270-001	101000	S	NO	OLIVAR EN PENDIENTE	0,78			0,78	0,78
23-037-004-00308-001	101000	S	NO	OLIVAR EN PENDIENTE	0,29			0,21	0,21
23-037-004-00379-001	101000	S	NO	OLIVAR	1,29			1,27	1,27
23-037-004-00380-001	101000	S		OLIVAR	0,01			0,01	0,00
23-037-004-00393-002	101000	S		OLIVAR	0,01			0,01	0,00
23-037-004-00408-001	101000	S	NO	OLIVAR EN PENDIENTE	1,29			1,25	1,25
23-037-004-00580-001	101000	S	NO	OLIVAR EN PENDIENTE	2,15			2,00	1,99

1. Reducciones previstas por sobredeclaración, artículo 16 del Reglamento (UE) nº 65/2011

2. Resolución de 3 de agosto de 2012 de la Dirección General de Fondos Agrarios (BOJA nº 159, 14 de agosto de 2012)

3. Superficie declarada admisible tras el ajuste con la conversión SIGPAC para el grupo de pago de herbáceos.

Menor valor entre la superficie declarada admisible tras el ajuste con la conversión SIGPAC y la comprometida admisible para el resto de grupos de pago

4. Se calcula sobre la superficie declarada reducida

5. Superficie de cultivo válido para la ayuda determinada en campo para el grupo de pago de herbáceos.

Superficie de cultivo válido para la ayuda determinada en campo tras el ajuste con la superficie comprometida admisible para el resto de grupos de pago

* Ayuda cofinanciada a través del Plan de Reestructuración del Tabaco de Andalucía contemplado en el Programa de Desarrollo Rural de Andalucía (2007-2013)

RECINTOS

REFERENCIA SIGPAC	CULTIVO	S/R	CONV.	GRUPO PAGO	Declarada admisible	SUPERFICIE (Hectáreas)		
						Conv. SIGPAC	Control C.(5)	Determinada Certificada
23-037-004-00592-001	101000	S	NO	OLIVAR	0,63		0,62	0,62
23-037-004-00628-001	101000	S	NO	OLIVAR EN PENDIENTE	0,15		0,15	0,15
23-037-010-00256-001	101000	S	NO	OLIVAR EN PENDIENTE	0,81		0,67	0,67
23-037-012-00175-001	101000	S		OLIVAR EN PENDIENTE	0,01		0,01	0,00
23-037-012-00176-001	101000	S	NO	OLIVAR EN PENDIENTE	1,38		1,38	1,38
23-037-012-00179-001	101000	S		OLIVAR EN PENDIENTE	0,01		0,01	0,00
23-037-012-00228-001	101000	S		OLIVAR EN PENDIENTE	0,01		0,01	0,00
23-037-012-00412-002	101000	S	NO	OLIVAR EN PENDIENTE	0,46		0,46	0,47

INCIDENCIA DESCRIPCIÓN

73103 El recinto declarado no cumple con las normas de producción ecológica (compromiso anexo 1, Orden 24 marzo 2011)

Recinto:23-037-001-00165-001 Cultivo:101000 OLIVAR-SIN VARIEDAD Secano
 Recinto:23-037-001-00273-001 Cultivo:101000 OLIVAR-SIN VARIEDAD Secano
 Recinto:23-037-001-09001-020 Cultivo:101000 OLIVAR-SIN VARIEDAD Secano
 Recinto:23-037-002-00146-001 Cultivo:101000 OLIVAR-SIN VARIEDAD Secano
 Recinto:23-037-002-00198-001 Cultivo:101000 OLIVAR-SIN VARIEDAD Secano
 Recinto:23-037-003-00012-001 Cultivo:101000 OLIVAR-SIN VARIEDAD Secano
 Recinto:23-037-003-00090-001 Cultivo:101000 OLIVAR-SIN VARIEDAD Secano
 Recinto:23-037-004-00269-001 Cultivo:101000 OLIVAR-SIN VARIEDAD Secano
 Recinto:23-037-004-00380-001 Cultivo:101000 OLIVAR-SIN VARIEDAD Secano
 Recinto:23-037-004-00393-002 Cultivo:101000 OLIVAR-SIN VARIEDAD Secano
 Recinto:23-037-012-00175-001 Cultivo:101000 OLIVAR-SIN VARIEDAD Secano
 Recinto:23-037-012-00179-001 Cultivo:101000 OLIVAR-SIN VARIEDAD Secano
 Recinto:23-037-012-00228-001 Cultivo:101000 OLIVAR-SIN VARIEDAD Secano

73104 Recinto declarado que no cumple en su totalidad con las normas de producción ecológica (compromiso anexo 1, Orden 24 marzo 2011)

Recinto:23-037-001-00319-001 Cultivo:101000 OLIVAR-SIN VARIEDAD Secano Sup. Declarada:0,42 Sup. Certificada:0,4
 Recinto:23-037-001-00328-001 Cultivo:101000 OLIVAR-SIN VARIEDAD Secano Sup. Declarada:0,04 Sup. Certificada:0,03
 Recinto:23-037-002-00199-002 Cultivo:101000 OLIVAR-SIN VARIEDAD Secano Sup. Declarada:0,61 Sup. Certificada:0,56
 Recinto:23-037-002-00236-002 Cultivo:101000 OLIVAR-SIN VARIEDAD Secano Sup. Declarada:0,26 Sup. Certificada:0,21
 Recinto:23-037-002-00463-001 Cultivo:101000 OLIVAR-SIN VARIEDAD Secano Sup. Declarada:0,53 Sup. Certificada:0,44
 Recinto:23-037-003-00520-001 Cultivo:101000 OLIVAR-SIN VARIEDAD Secano Sup. Declarada:0,36 Sup. Certificada:0,31
 Recinto:23-037-003-00547-001 Cultivo:101000 OLIVAR-SIN VARIEDAD Secano Sup. Declarada:0,44 Sup. Certificada:0,41
 Recinto:23-037-003-00548-001 Cultivo:101000 OLIVAR-SIN VARIEDAD Secano Sup. Declarada:1,13 Sup. Certificada:1,03
 Recinto:23-037-003-00549-001 Cultivo:101000 OLIVAR-SIN VARIEDAD Secano Sup. Declarada:0,32 Sup. Certificada:0,29
 Recinto:23-037-003-00550-001 Cultivo:101000 OLIVAR-SIN VARIEDAD Secano Sup. Declarada:0,32 Sup. Certificada:0,3
 Recinto:23-037-004-00308-001 Cultivo:101000 OLIVAR-SIN VARIEDAD Secano Sup. Declarada:0,29 Sup. Certificada:0,21
 Recinto:23-037-004-00379-001 Cultivo:101000 OLIVAR-SIN VARIEDAD Secano Sup. Declarada:1,29 Sup. Certificada:1,27
 Recinto:23-037-004-00408-001 Cultivo:101000 OLIVAR-SIN VARIEDAD Secano Sup. Declarada:1,29 Sup. Certificada:1,25
 Recinto:23-037-004-00580-001 Cultivo:101000 OLIVAR-SIN VARIEDAD Secano Sup. Declarada:2,15 Sup. Certificada:1,99
 Recinto:23-037-004-00592-001 Cultivo:101000 OLIVAR-SIN VARIEDAD Secano Sup. Declarada:0,63 Sup. Certificada:0,62
 Recinto:23-037-010-00256-001 Cultivo:101000 OLIVAR-SIN VARIEDAD Secano Sup. Declarada:0,81 Sup. Certificada:0,67

Id. Com	Compromiso	% admisibilidad
C1_03	Cumplir con las normas de producción establecidas en el Reglamento (CE) nº 834/2007, del Consejo, de 28 de junio de 2007, que regula la producción ecológica.	20,00



1. Reducciones previstas por sobredeclaración, artículo 16 del Reglamento (UE) nº 65/2011

2. Resolución de 3 de agosto de 2012 de la Dirección General de Fondos Agrarios (BOJA nº 159, 14 de agosto de 2012)

3. Superficie declarada admisible tras el ajuste con la conversión SIGPAC para el grupo de pago de herbáceos.

Menor valor entre la superficie declarada admisible tras el ajuste con la conversión SIGPAC y la comprometida admisible para el resto de grupos de pago

4. Se calcula sobre la superficie declarada reducida

5. Superficie de cultivo válido para la ayuda determinada en campo para el grupo de pago de herbáceos.

Superficie de cultivo válido para la ayuda determinada en campo tras el ajuste con la superficie comprometida admisible para el resto de grupos de pago

* Ayuda cofinanciada a través del Plan de Reestructuración del Tabaco de Andalucía contemplado en el Programa de Desarrollo Rural de Andalucía (2007-2013)

<u>APELLIDOS Y NOMBRE / RAZÓN SOCIAL</u>	<u>NIF</u>	<u>EXPEDIENTE</u>	<u>ANUALIDAD DE PAGO</u>
VALIENTE PEÑA AGUSTINA	75060590K	6026925	7ª

Resumen de superficies

<u>GRUPO DE PAGO</u>	<u>SUPERFICIE (Hectáreas)</u>				<u>% Sobredeclaración (1)</u>
	<u>Declarada admisible</u>	<u>Comprometida</u>	<u>Declarada Reducida(3)</u>	<u>Resuelta</u>	
OLIVAR EN PENDIENTE	3,32		3,01	3,01	0,00
TOTAL	3,32	3,01	3,01	3,01	

% PENALIZACIÓN**IMPORTE (Euros)**

<u>Admisibilidad (2)</u>	<u>Presentación tardía</u>	<u>Omisión declaración</u>	<u>Condicionalidad</u>		<u>Calculado(4)</u>	<u>FEADER(EJE2)</u>	<u>MAGRAMA</u>	<u>CAPDER</u>	<u>Total</u>
0,00	0,00	0,00	0,00	Pago realizado		545,86	50,01	86,45	682,32
				A pagar		256,87	23,54	40,68	321,09
				TOTAL	1.003,41	802,73	73,55	127,13	1.003,41

RECINTOS

<u>REFERENCIA SIGPAC</u>	<u>CULTIVO</u>	<u>S/R</u>	<u>CONV.</u>	<u>GRUPO PAGO</u>	<u>SUPERFICIE (Hectáreas)</u>			
					<u>Declarada admisible</u>	<u>Conv. SIGPAC</u>	<u>Control C.(5)</u>	<u>Determinada Certificada</u>
23-037-003-00103-001	101000	S	NO	OLIVAR EN PENDIENTE	0,77		0,77	0,77
23-037-003-00105-006	101000	S		OLIVAR EN PENDIENTE	0,05		0,01	0,00
23-037-003-00320-001	101000	S	NO	OLIVAR EN PENDIENTE	1,15		0,93	0,93
23-037-003-00326-001	101000	S	NO	OLIVAR EN PENDIENTE	0,64		0,60	0,60
23-037-003-00482-001	101000	S	NO	OLIVAR EN PENDIENTE	0,22		0,22	0,22
23-037-003-00483-002	101000	S	NO	OLIVAR EN PENDIENTE	0,35		0,35	0,35
23-037-003-00484-001	101000	S	NO	OLIVAR EN PENDIENTE	0,14		0,14	0,14

INCIDENCIA DESCRIPCIÓN

- 204 La superficie total declarada sobre un mismo recinto en el conjunto de los expedientes, no puede superar la superficie total que el SIGPAC establece para ese recinto.
 Recinto:23-037-003-00105-006 Cultivo:101000 OLIVAR-SIN VARIEDAD Secano Suma de superficies declaradas para este recinto por todos los solicitantes (Áreas):44 Superficie SIGPAC medida para este recinto (Áreas):41 Exceso de superficie declarada (Hectáreas):0,03
- 73103 El recinto declarado no cumple con las normas de producción ecológica (compromiso anexo 1, Orden 24 marzo 2011)
 Recinto:23-037-003-00105-006 Cultivo:101000 OLIVAR-SIN VARIEDAD Secano
- 73104 Recinto declarado que no cumple en su totalidad con las normas de producción ecológica (compromiso anexo 1, Orden 24 marzo 2011)
 Recinto:23-037-003-00320-001 Cultivo:101000 OLIVAR-SIN VARIEDAD Secano Sup. Declarada:1,15 Sup. Certificada:0,93
 Recinto:23-037-003-00326-001 Cultivo:101000 OLIVAR-SIN VARIEDAD Secano Sup. Declarada:0,64 Sup. Certificada:0,6



1. Reducciones previstas por sobredeclaración, artículo 16 del Reglamento (UE) nº 65/2011

2. Resolución de 3 de agosto de 2012 de la Dirección General de Fondos Agrarios (BOJA nº 159, 14 de agosto de 2012)

3. Superficie declarada admisible tras el ajuste con la conversión SIGPAC para el grupo de pago de herbáceos.

4. Menor valor entre la superficie declarada admisible tras el ajuste con la conversión SIGPAC y la comprometida admisible para el resto de grupos de pago

5. Se calcula sobre la superficie declarada reducida

6. Superficie de cultivo válido para la ayuda determinada en campo para el grupo de pago de herbáceos.

7. Superficie de cultivo válido para la ayuda determinada en campo tras el ajuste con la superficie comprometida admisible para el resto de grupos de pago

* Ayuda cofinanciada a través del Plan de Reestructuración del Tabaco de Andalucía contemplado en el Programa de Desarrollo Rural de Andalucía (2007-2013)

<u>APELLIDOS Y NOMBRE / RAZÓN SOCIAL</u>	<u>NIF</u>	<u>EXPEDIENTE</u>	<u>ANUALIDAD DE PAGO</u>
VALVERDE ALCALA VENTURA	26449948V	6043762	4ª

Resumen de superficies

<u>GRUPO DE PAGO</u>	<u>SUPERFICIE (Hectáreas)</u>				<u>% Sobredeclaración (1)</u>
	<u>Declarada admisible</u>	<u>Comprometida</u>	<u>Declarada Reducida(3)</u>	<u>Resuelta</u>	
OLIVAR	22,72		22,72	22,72	0,00
TOTAL	22,72	22,72	22,72	22,72	

% PENALIZACIÓN**IMPORTE (Euros)**

<u>Admisibilidad (2)</u>	<u>Presentación tardía</u>	<u>Omisión declaración</u>	<u>Condicionalidad</u>		<u>Calculado(4)</u>	<u>FEADER(EJE2)</u>	<u>MAGRAMA</u>	<u>CAPDER</u>	<u>Total</u>
0,00	0,00	0,00	0,00	Pago realizado		3.006,74	275,50	476,18	3.758,42
				A pagar		1.414,94	129,64	224,09	1.768,67
				TOTAL	5.527,09	4.421,68	405,14	700,27	5.527,09

RECINTOS

<u>REFERENCIA SIGPAC</u>	<u>CULTIVO S/R</u>	<u>CONV.</u>	<u>GRUPO PAGO</u>	<u>Declarada admisible</u>	<u>SUPERFICIE (Hectáreas)</u>	<u>Conv. SIGPAC</u>	<u>Control C.(5)</u>	<u>Determinada</u>	<u>Certificada</u>
23-073-024-00247-003	101000 S	NO	OLIVAR	0,02				0,02	0,02
23-073-024-00248-008	101000 R	NO	OLIVAR	0,52				0,52	0,52
23-073-024-00354-008	101000 R	NO	OLIVAR	16,30				16,30	16,30
23-073-024-00355-008	101000 R	NO	OLIVAR	5,88				5,88	5,88

INCIDENCIA DESCRIPCIÓN

73105 Cultivo, variedad, régimen y/o uso del recinto SIGPAC no compatible con la submedida (anexo 9, Orden 24 marzo 2011)
 Recinto:23-073-024-00248-002 Cultivo:101000 OLIVAR-SIN VARIEDAD Regadío Uso Sigpac:TA

<u>APELLIDOS Y NOMBRE / RAZÓN SOCIAL</u>	<u>NIF</u>	<u>EXPEDIENTE</u>	<u>ANUALIDAD DE PAGO</u>
VAREA MUÑOZ MANUEL FACUNDO	77322467D	6098426	6ª

Resumen de superficies

<u>GRUPO DE PAGO</u>	<u>SUPERFICIE (Hectáreas)</u>				<u>% Sobredeclaración (1)</u>
	<u>Declarada admisible</u>	<u>Comprometida</u>	<u>Declarada Reducida(3)</u>	<u>Resuelta</u>	
OLIVAR EN PENDIENTE	3,90		3,85	3,85	0,00
TOTAL	3,90	3,85	3,85	3,85	

% PENALIZACIÓN**IMPORTE (Euros)**

<u>Admisibilidad (2)</u>	<u>Presentación tardía</u>	<u>Omisión declaración</u>	<u>Condicionalidad</u>		<u>Calculado(4)</u>	<u>FEADER(EJE2)</u>	<u>MAGRAMA</u>	<u>CAPDER</u>	<u>Total</u>
0,00	0,00	0,00	0,00	Pago realizado		698,19	63,97	110,58	872,74
				A pagar		328,56	30,10	52,04	410,70
				TOTAL	1.283,44	1.026,75	94,07	162,62	1.283,44

RECINTOS

<u>REFERENCIA SIGPAC</u>	<u>CULTIVO S/R</u>	<u>CONV.</u>	<u>GRUPO PAGO</u>	<u>Declarada admisible</u>	<u>SUPERFICIE (Hectáreas)</u>	<u>Conv. SIGPAC</u>	<u>Control C.(5)</u>	<u>Determinada</u>	<u>Certificada</u>
23-003-036-00147-002	101000 S		OLIVAR EN PENDIENTE	0,03				0,03	0,00
23-003-036-00148-001	101000 S	NO	OLIVAR EN PENDIENTE	0,21				0,21	0,21
23-003-036-00304-001	101000 S	NO	OLIVAR EN PENDIENTE	0,33				0,30	0,33
23-003-039-00300-003	101000 S	NO	OLIVAR EN PENDIENTE	0,30				0,30	0,31
23-060-003-00022-001	101000 S	NO	OLIVAR EN PENDIENTE	3,02				3,01	3,02
23-060-003-00024-001	101000 S		OLIVAR EN PENDIENTE	0,01				0,01	0,00

INCIDENCIA DESCRIPCIÓN

73103 El recinto declarado no cumple con las normas de producción ecológica (compromiso anexo 1, Orden 24 marzo 2011)
 Recinto:23-003-036-00147-002 Cultivo:101000 OLIVAR-SIN VARIEDAD Secano
 Recinto:23-060-003-00024-001 Cultivo:101000 OLIVAR-SIN VARIEDAD Secano

1. Reducciones previstas por sobredeclaración, artículo 16 del Reglamento (UE) nº 65/2011

2. Resolución de 3 de agosto de 2012 de la Dirección General de Fondos Agrarios (BOJA nº 159, 14 de agosto de 2012)

3. Superficie declarada admisible tras el ajuste con la conversión SIGPAC para el grupo de pago de herbáceos.

4. Menor valor entre la superficie declarada admisible tras el ajuste con la conversión SIGPAC y la comprometida admisible para el resto de grupos de pago

5. Se calcula sobre la superficie declarada reducida

6. Superficie de cultivo válido para la ayuda determinada en campo para el grupo de pago de herbáceos.

7. Superficie de cultivo válido para la ayuda determinada en campo tras el ajuste con la superficie comprometida admisible para el resto de grupos de pago

* Ayuda cofinanciada a través del Plan de Reestructuración del Tabaco de Andalucía contemplado en el Programa de Desarrollo Rural de Andalucía (2007-2013)

<u>APellidos y nombre / RAZÓN SOCIAL</u>	<u>NIF</u>	<u>EXPEDIENTE</u>	<u>ANUALIDAD DE PAGO</u>
VICO JIMÉNEZ JOSÉ	26720545L	6026989	7ª

Resumen de superficies

<u>GRUPO DE PAGO</u>	<u>SUPERFICIE (Hectáreas)</u>				<u>% Sobredeclaración (1)</u>
	<u>Declarada admisible</u>	<u>Comprometida</u>	<u>Declarada Reducida(3)</u>	<u>Resuelta</u>	
OLIVAR EN PENDIENTE	9,45		8,24	8,24	0,00
OLIVAR	0,03		0,03	0,03	0,00
TOTAL	9,48	8,27	8,27	8,27	

% PENALIZACIÓN**IMPORTE (Euros)**

<u>Admisibilidad (2)</u>	<u>Presentación tardía</u>	<u>Omisión declaración</u>	<u>Condicionalidad</u>	<u>Pago realizado</u>	<u>Calculado(4)</u>	<u>FEADER(EJE2)</u>	<u>MAGRAMA</u>	<u>CAPDER</u>	<u>Total</u>
0,00	0,00	0,00	0,00			1.498,36	137,29	237,30	1.872,95
				A pagar		705,11	64,61	111,67	881,39
				TOTAL	2.754,34	2.203,47	201,90	348,97	2.754,34

RECINTOS

<u>REFERENCIA SIGPAC</u>	<u>CULTIVO</u>	<u>S/R</u>	<u>CONV.</u>	<u>GRUPO PAGO</u>	<u>Declarada admisible</u>	<u>SUPERFICIE (Hectáreas)</u>		
					<u>Conv. SIGPAC</u>	<u>Control C.(5)</u>	<u>Determinada</u>	<u>Certificada</u>
23-037-006-00173-012	101000	S	NO	OLIVAR EN PENDIENTE	0,02		0,02	0,02
23-037-006-00173-014	101000	S	NO	OLIVAR EN PENDIENTE	0,12	0,12	0,12	0,12
23-037-006-00179-001	101000	S	NO	OLIVAR	0,01		0,01	0,01
23-037-006-00180-003	101000	S	NO	OLIVAR EN PENDIENTE	0,86		0,80	0,86
23-037-006-00192-001	101000	S	NO	OLIVAR EN PENDIENTE	2,59		2,47	2,59
23-037-006-00209-002	101000	S	NO	OLIVAR EN PENDIENTE	1,17		1,13	1,17
23-037-006-00254-002	101000	S	NO	OLIVAR EN PENDIENTE	0,22		0,07	0,22
23-037-006-00254-003	101000	S	NO	OLIVAR EN PENDIENTE	0,80		0,69	0,80
23-037-013-00019-001	101000	S	NO	OLIVAR EN PENDIENTE	0,02		0,00	0,02
23-037-013-00020-001	101000	S	NO	OLIVAR EN PENDIENTE	0,01		0,01	0,01
23-037-013-00021-001	101000	S	NO	OLIVAR EN PENDIENTE	0,01		0,01	0,01
23-037-013-00022-001	101000	S	NO	OLIVAR EN PENDIENTE	0,58		0,52	0,58
23-037-013-00023-001	101000	S	NO	OLIVAR EN PENDIENTE	1,17		1,15	1,17
23-037-013-00038-001	101000	S	NO	OLIVAR	0,02		0,02	0,02
23-037-013-00080-001	101000	S	NO	OLIVAR EN PENDIENTE	0,77		0,74	0,77
23-037-013-00083-004	101000	S	NO	OLIVAR EN PENDIENTE	0,95		0,94	0,95
23-037-013-00084-003	101000	S	NO	OLIVAR EN PENDIENTE	0,08		0,07	0,08

INCIDENCIA DESCRIPCIÓN

204 La superficie total declarada sobre un mismo recinto en el conjunto de los expedientes, no puede superar la superficie total que el SIGPAC establece para ese recinto.

Recinto:23-037-013-00019-001 Cultivo:101000 OLIVAR-SIN VARIEDAD Secano Suma de superficies declaradas para este recinto por todos los solicitantes (Áreas):35 Superficie SIGPAC medida para este recinto (Áreas):33 Exceso de superficie declarada (Hectáreas):0,02

73106 Recinto declarado no comprometido

Recinto:23-037-006-00209-001 Cultivo:101000 OLIVAR-SIN VARIEDAD Secano



1. Reducciones previstas por sobredeclaración, artículo 16 del Reglamento (UE) nº 65/2011

2. Resolución de 3 de agosto de 2012 de la Dirección General de Fondos Agrarios (BOJA nº 159, 14 de agosto de 2012)

3. Superficie declarada admisible tras el ajuste con la conversión SIGPAC para el grupo de pago de herbáceos.

Menor valor entre la superficie declarada admisible tras el ajuste con la conversión SIGPAC y la comprometida admisible para el resto de grupos de pago

4. Se calcula sobre la superficie declarada reducida

5. Superficie de cultivo válido para la ayuda determinada en campo para el grupo de pago de herbáceos.

Superficie de cultivo válido para la ayuda determinada en campo tras el ajuste con la superficie comprometida admisible para el resto de grupos de pago

* Ayuda cofinanciada a través del Plan de Reestructuración del Tabaco de Andalucía contemplado en el Programa de Desarrollo Rural de Andalucía (2007-2013)

<u>APELLIDOS Y NOMBRE / RAZÓN SOCIAL</u>	<u>NIF</u>	<u>EXPEDIENTE</u>	<u>ANUALIDAD DE PAGO</u>
VICO RODA LUIS JESUS	75063965S	6027035	7ª

Resumen de superficies

<u>GRUPO DE PAGO</u>	<u>SUPERFICIE (Hectáreas)</u>				<u>% Sobredeclaración (1)</u>
	<u>Declarada admisible</u>	<u>Comprometida</u>	<u>Declarada Reducida(3)</u>	<u>Resuelta</u>	
OLIVAR EN PENDIENTE	10,50		8,56	8,56	0,00
OLIVAR	12,18		11,53	11,53	0,00
TOTAL	22,68	20,09	20,09	20,09	

% PENALIZACIÓN**IMPORTE (Euros)**

<u>Admisibilidad (2)</u>	<u>Presentación tardía</u>	<u>Omisión declaración</u>	<u>Condicionalidad</u>	<u>Pago realizado</u>	<u>Calculado(4)</u>	<u>FEADER(EJE2)</u>	<u>MAGRAMA</u>	<u>CAPDER</u>	<u>Total</u>
20,00	0,00	0,00	0,00			2.462,74	225,65	390,03	3.078,42
				A pagar		1.158,94	106,19	183,54	1.448,67
				TOTAL	5.658,86	3.621,68	331,84	573,57	4.527,09

RECINTOS

<u>REFERENCIA SIGPAC</u>	<u>CULTIVO</u>	<u>S/R</u>	<u>CONV.</u>	<u>GRUPO PAGO</u>	<u>Declarada admisible</u>	<u>SUPERFICIE (Hectáreas)</u>			
					<u>Conv. SIGPAC</u>	<u>Control C.(5)</u>	<u>Determinada</u>	<u>Certificada</u>	
23-037-005-00208-003	101000	S	NO	OLIVAR EN PENDIENTE	2,90			2,73	2,73
23-037-005-00221-001	101000	S		OLIVAR EN PENDIENTE	0,02			0,02	0,00
23-037-005-00226-001	101000	S	NO	OLIVAR	1,36			1,33	1,33
23-037-005-00243-001	101000	S		OLIVAR	0,01			0,01	0,00
23-037-005-00257-002	101000	S		OLIVAR	0,02			0,02	0,00
23-037-005-00411-001	101000	S	NO	OLIVAR EN PENDIENTE	5,12			4,99	4,99
23-037-006-00113-001	101000	S	NO	OLIVAR	3,37			3,37	3,38
23-037-006-00181-001	101000	S	NO	OLIVAR EN PENDIENTE	0,87			0,85	0,81
23-037-006-00182-003	101000	S	NO	OLIVAR	0,09			0,09	0,07
23-037-006-00255-001	101000	S	NO	OLIVAR	0,16			0,15	0,16
23-037-013-00129-001	101000	S	NO	OLIVAR	3,08	3,07		3,07	3,07
23-101-004-00079-002	101000	S	NO	OLIVAR	0,74	0,60		0,60	0,60
23-101-004-00091-001	101000	S	NO	OLIVAR	0,77			0,59	0,59
23-101-004-00098-002	101000	S	NO	OLIVAR	0,60			0,50	0,24
23-101-004-00101-001	101000	S	NO	OLIVAR	1,64			1,53	1,53
23-101-004-00102-001	101000	S	NO	OLIVAR	0,31			0,27	0,27
23-101-004-09008-003	101000	S	NO	OLIVAR	0,03			0,03	0,04

INCIDENCIA DESCRIPCIÓN

73103 El recinto declarado no cumple con las normas de producción ecológica (compromiso anexo 1, Orden 24 marzo 2011)

Recinto:23-037-004-00352-001 Cultivo:101000 OLIVAR-SIN VARIEDAD Secano
 Recinto:23-037-004-00353-003 Cultivo:101000 OLIVAR-SIN VARIEDAD Secano
 Recinto:23-037-005-00221-001 Cultivo:101000 OLIVAR-SIN VARIEDAD Secano
 Recinto:23-037-005-00243-001 Cultivo:101000 OLIVAR-SIN VARIEDAD Secano
 Recinto:23-037-005-00257-002 Cultivo:101000 OLIVAR-SIN VARIEDAD Secano

73104 Recinto declarado que no cumple en su totalidad con las normas de producción ecológica (compromiso anexo 1, Orden 24 marzo 2011)

Recinto:23-037-005-00208-003 Cultivo:101000 OLIVAR-SIN VARIEDAD Secano Sup. Declarada:2,9 Sup. Certificada:2,73
 Recinto:23-037-005-00226-001 Cultivo:101000 OLIVAR-SIN VARIEDAD Secano Sup. Declarada:1,36 Sup. Certificada:1,33
 Recinto:23-037-005-00411-001 Cultivo:101000 OLIVAR-SIN VARIEDAD Secano Sup. Declarada:5,12 Sup. Certificada:4,99
 Recinto:23-037-006-00181-001 Cultivo:101000 OLIVAR-SIN VARIEDAD Secano Sup. Declarada:0,87 Sup. Certificada:0,81
 Recinto:23-037-006-00182-003 Cultivo:101000 OLIVAR-SIN VARIEDAD Secano Sup. Declarada:0,09 Sup. Certificada:0,07
 Recinto:23-037-013-00129-001 Cultivo:101000 OLIVAR-SIN VARIEDAD Secano Sup. Declarada:3,08 Sup. Certificada:3,07
 Recinto:23-101-004-00079-002 Cultivo:101000 OLIVAR-SIN VARIEDAD Secano Sup. Declarada:0,74 Sup. Certificada:0,6
 Recinto:23-101-004-00091-001 Cultivo:101000 OLIVAR-SIN VARIEDAD Secano Sup. Declarada:0,77 Sup. Certificada:0,59
 Recinto:23-101-004-00098-002 Cultivo:101000 OLIVAR-SIN VARIEDAD Secano Sup. Declarada:0,6 Sup. Certificada:0,24
 Recinto:23-101-004-00101-001 Cultivo:101000 OLIVAR-SIN VARIEDAD Secano Sup. Declarada:1,64 Sup. Certificada:1,53
 Recinto:23-101-004-00102-001 Cultivo:101000 OLIVAR-SIN VARIEDAD Secano Sup. Declarada:0,31 Sup. Certificada:0,27

73106 Recinto declarado no comprometido

Recinto:23-037-004-00352-001 Cultivo:101000 OLIVAR-SIN VARIEDAD Secano
 Recinto:23-037-004-00353-003 Cultivo:101000 OLIVAR-SIN VARIEDAD Secano

Id. Com Compromiso % admisibilidad

1. Reducciones previstas por sobredeclaración, artículo 16 del Reglamento (UE) nº 65/2011

2. Resolución de 3 de agosto de 2012 de la Dirección General de Fondos Agrarios (BOJA nº 159, 14 de agosto de 2012)

3. Superficie declarada admisible tras el ajuste con la conversión SIGPAC para el grupo de pago de herbáceos.

Menor valor entre la superficie declarada admisible tras el ajuste con la conversión SIGPAC y la comprometida admisible para el resto de grupos de pago

4. Se calcula sobre la superficie declarada reducida

5. Superficie de cultivo válido para la ayuda determinada en campo para el grupo de pago de herbáceos.

Superficie de cultivo válido para la ayuda determinada en campo tras el ajuste con la superficie comprometida admisible para el resto de grupos de pago

* Ayuda cofinanciada a través del Plan de Reestructuración del Tabaco de Andalucía contemplado en el Programa de Desarrollo Rural de Andalucía (2007-2013)

<u>Id. Com</u>	<u>Compromiso</u>	<u>% admisibilidad</u>
C1_03	Cumplir con las normas de producción establecidas en el Reglamento (CE) nº 834/2007, del Consejo, de 28 de junio de 2007, que regula la producción ecológica.	20,00

<u>APELLIDOS Y NOMBRE / RAZÓN SOCIAL</u>	<u>NIF</u>	<u>EXPEDIENTE</u>	<u>ANUALIDAD DE PAGO</u>
ZAMORA CABRERA MARIA SOLEDAD *	26176919K	6088288	7ª

Resumen de superficies

<u>GRUPO DE PAGO</u>	<u>SUPERFICIE (Hectáreas)</u>			<u>% Sobredeclaración (1)</u>
	<u>Declarada admisible</u>	<u>Declarada Reducida(3)</u>	<u>Resuelta</u>	
HERBACEOS	2,85	2,85	2,85	0,00
TOTAL	2,85	2,85	2,85	

% PENALIZACIÓN**IMPORTE (Euros)**

<u>Admisibilidad (2)</u>	<u>Presentación tardía</u>	<u>Omisión declaración</u>	<u>Condicionalidad</u>		<u>Calculado(4)</u>	<u>FEADER(EJE2)</u>	<u>MAGRAMA</u>	<u>CAPDER</u>	<u>Total</u>
0,00	0,00	0,00	0,00	Pago realizado		256,33	23,49	40,59	320,41
				A pagar		120,62	11,05	19,11	150,78
				TOTAL	471,19	376,95	34,54	59,70	471,19

RECINTOS

<u>REFERENCIA SIGPAC</u>	<u>CULTIVO S/R</u>	<u>CONV.</u>	<u>GRUPO PAGO</u>	<u>SUPERFICIE (Hectáreas)</u>		
				<u>Declarada admisible</u>	<u>Conv. SIGPAC Control C.(5)</u>	<u>Determinada Certificada</u>
18-091-048-00042-001	53000	S	NO HERBACEOS	2,85	2,85	2,85



1. Reducciones previstas por sobredeclaración, artículo 16 del Reglamento (UE) nº 65/2011

2. Resolución de 3 de agosto de 2012 de la Dirección General de Fondos Agrarios (BOJA nº 159, 14 de agosto de 2012)

3. Superficie declarada admisible tras el ajuste con la conversión SIGPAC para el grupo de pago de herbáceos.

4. Menor valor entre la superficie declarada admisible tras el ajuste con la conversión SIGPAC y la comprometida admisible para el resto de grupos de pago

5. Se calcula sobre la superficie declarada reducida

6. Superficie de cultivo válido para la ayuda determinada en campo para el grupo de pago de herbáceos.

7. Superficie de cultivo válido para la ayuda determinada en campo tras el ajuste con la superficie comprometida admisible para el resto de grupos de pago

* Ayuda cofinanciada a través del Plan de Reestructuración del Tabaco de Andalucía contemplado en el Programa de Desarrollo Rural de Andalucía (2007-2013)

<u>APELLIDOS Y NOMBRE / RAZÓN SOCIAL</u>	<u>NIF</u>	<u>EXPEDIENTE</u>	<u>ANUALIDAD DE PAGO</u>
ZAMORA GARRIDO MARIA ROSA	40146767Z	6077858	7ª

Resumen de superficies

<u>GRUPO DE PAGO</u>	<u>SUPERFICIE (Hectáreas)</u>				<u>% Sobredeclaración (1)</u>
	<u>Declarada admisible</u>	<u>Comprometida</u>	<u>Declarada Reducida(3)</u>	<u>Resuelta</u>	
OLIVAR EN PENDIENTE	7,03		6,19	6,19	0,00
TOTAL	7,03	6,19	6,19	6,19	

% PENALIZACIÓN**IMPORTE (Euros)**

<u>Admisibilidad (2)</u>	<u>Presentación tardía</u>	<u>Omisión declaración</u>	<u>Condicionalidad</u>		<u>Calculado(4)</u>	<u>FEADER(EJE2)</u>	<u>MAGRAMA</u>	<u>CAPDER</u>	<u>Total</u>
0,00	0,00	0,00	0,00	Pago realizado		1.122,54	102,85	177,79	1.403,18
				A pagar		528,26	48,40	83,66	660,32
				TOTAL	2.063,50	1.650,80	151,25	261,45	2.063,50

RECINTOS

<u>REFERENCIA SIGPAC</u>	<u>CULTIVO S/R</u>	<u>CONV.</u>	<u>GRUPO PAGO</u>	<u>SUPERFICIE (Hectáreas)</u>			
				<u>Declarada admisible</u>	<u>Conv. SIGPAC</u>	<u>Control C.(5)</u>	<u>Determinada Certificada</u>
23-091-003-00060-001	101000	S	OLIVAR EN PENDIENTE	0,01		0,01	0,00
23-091-003-00739-002	101000	S	OLIVAR EN PENDIENTE	0,02		0,02	0,00
23-091-003-00740-003	101000	S	NO OLIVAR EN PENDIENTE	0,56		0,56	0,62
23-091-003-00742-003	101000	S	OLIVAR EN PENDIENTE	0,01		0,01	0,00
23-091-003-00846-002	101000	S	NO OLIVAR EN PENDIENTE	0,07		0,07	0,05
23-091-003-00847-002	101000	S	NO OLIVAR EN PENDIENTE	0,11		0,11	0,15
23-091-003-00848-001	101000	S	NO OLIVAR EN PENDIENTE	0,55		0,55	0,56
23-091-012-00115-001	101000	S	OLIVAR EN PENDIENTE	0,07		0,07	0,00
23-091-012-00224-003	101000	S	OLIVAR EN PENDIENTE	0,08		0,08	0,00
23-091-012-00226-001	101000	S	OLIVAR EN PENDIENTE	0,03		0,03	0,00
23-091-012-00227-001	101000	S	NO OLIVAR EN PENDIENTE	2,40		2,40	2,45
23-091-012-00257-003	101000	S	OLIVAR EN PENDIENTE	0,03		0,02	0,00
23-091-012-00257-004	101000	S	OLIVAR EN PENDIENTE	0,07		0,07	0,00
23-091-012-00257-005	101000	S	OLIVAR EN PENDIENTE	0,15		0,15	0,00
23-091-012-00277-001	101000	S	OLIVAR EN PENDIENTE	0,01		0,01	0,00
23-091-012-00281-001	101000	S	NO OLIVAR EN PENDIENTE	0,18		0,18	0,27
23-091-012-00284-001	101000	S	NO OLIVAR EN PENDIENTE	2,67		2,67	2,72
23-091-012-00285-001	101000	S	OLIVAR EN PENDIENTE	0,01		0,01	0,00

INCIDENCIA DESCRIPCIÓN

73103 El recinto declarado no cumple con las normas de producción ecológica (compromiso anexo 1, Orden 24 marzo 2011)

Recinto:23-091-003-00060-001 Cultivo:101000 OLIVAR-SIN VARIEDAD Secano
 Recinto:23-091-003-00739-002 Cultivo:101000 OLIVAR-SIN VARIEDAD Secano
 Recinto:23-091-003-00742-003 Cultivo:101000 OLIVAR-SIN VARIEDAD Secano
 Recinto:23-091-012-00115-001 Cultivo:101000 OLIVAR-SIN VARIEDAD Secano
 Recinto:23-091-012-00224-003 Cultivo:101000 OLIVAR-SIN VARIEDAD Secano
 Recinto:23-091-012-00226-001 Cultivo:101000 OLIVAR-SIN VARIEDAD Secano
 Recinto:23-091-012-00257-003 Cultivo:101000 OLIVAR-SIN VARIEDAD Secano
 Recinto:23-091-012-00257-004 Cultivo:101000 OLIVAR-SIN VARIEDAD Secano
 Recinto:23-091-012-00257-005 Cultivo:101000 OLIVAR-SIN VARIEDAD Secano
 Recinto:23-091-012-00277-001 Cultivo:101000 OLIVAR-SIN VARIEDAD Secano
 Recinto:23-091-012-00285-001 Cultivo:101000 OLIVAR-SIN VARIEDAD Secano

73104 Recinto declarado que no cumple en su totalidad con las normas de producción ecológica (compromiso anexo 1, Orden 24 marzo 2011)

Recinto:23-091-003-00846-002 Cultivo:101000 OLIVAR-SIN VARIEDAD Secano Sup. Declarada:0,07 Sup. Certificada:0,05

1. Reducciones previstas por sobredeclaración, artículo 16 del Reglamento (UE) nº 65/2011

2. Resolución de 3 de agosto de 2012 de la Dirección General de Fondos Agrarios (BOJA nº 159, 14 de agosto de 2012)

3. Superficie declarada admisible tras el ajuste con la conversión SIGPAC para el grupo de pago de herbáceos.

Menor valor entre la superficie declarada admisible tras el ajuste con la conversión SIGPAC y la comprometida admisible para el resto de grupos de pago

4. Se calcula sobre la superficie declarada reducida

5. Superficie de cultivo válido para la ayuda determinada en campo para el grupo de pago de herbáceos.

Superficie de cultivo válido para la ayuda determinada en campo tras el ajuste con la superficie comprometida admisible para el resto de grupos de pago

* Ayuda cofinanciada a través del Plan de Reestructuración del Tabaco de Andalucía contemplado en el Programa de Desarrollo Rural de Andalucía (2007-2013)

MALAGA

<u>APELLIDOS Y NOMBRE / RAZÓN SOCIAL</u>	<u>NIF</u>	<u>EXPEDIENTE</u>	<u>ANUALIDAD DE PAGO</u>
ACEVEDO GARCIA FRANCISCA	25551234M	7005826	4ª

Resumen de superficies

<u>GRUPO DE PAGO</u>	<u>SUPERFICIE (Hectáreas)</u>				<u>% Sobredeclaración (1)</u>
	<u>Declarada admisible</u>	<u>Comprometida</u>	<u>Declarada Reducida(3)</u>	<u>Resuelta</u>	
OLIVAR EN PENDIENTE	1,18		1,18	1,03	14,56
TOTAL	1,18	1,18	1,18	1,03	

% PENALIZACIÓN**IMPORTE (Euros)**

<u>Admisibilidad (2)</u>	<u>Presentación tardía</u>	<u>Omisión declaración</u>	<u>Condicionalidad</u>		<u>Calculado(4)</u>	<u>FEADER(EJE2)</u>	<u>MAGRAMA</u>	<u>CAPDER</u>	<u>Total</u>
0,00	0,00	0,00	0,00	A pagar	393,36	194,68	17,84	30,83	243,35

RECINTOS

<u>REFERENCIA SIGPAC</u>	<u>CULTIVO</u>	<u>S/R</u>	<u>CONV.</u>	<u>GRUPO PAGO</u>	<u>Declarada admisible</u>	<u>SUPERFICIE (Hectáreas)</u>			
						<u>Conv. SIGPAC</u>	<u>Control C.(5)</u>	<u>Determinada</u>	<u>Certificada</u>
29-060-001-00183-003	101000	S	NO	OLIVAR EN PENDIENTE	0,09		0,09	0,09	0,09
29-060-001-00185-003	101000	S	NO	OLIVAR EN PENDIENTE	0,06		0,00	0,00	0,06
29-060-001-00185-004	101000	S	NO	OLIVAR EN PENDIENTE	0,08		0,08	0,08	0,08
29-060-001-00197-003	101000	S	NO	OLIVAR EN PENDIENTE	0,52		0,52	0,52	0,52
29-060-001-00197-004	101000	S	NO	OLIVAR EN PENDIENTE	0,03		0,00	0,00	0,03
29-060-001-00197-005	101000	S	NO	OLIVAR EN PENDIENTE	0,03		0,00	0,00	0,03
29-060-001-00200-002	101000	S	NO	OLIVAR EN PENDIENTE	0,03		0,00	0,00	0,03
29-060-001-00205-005	101000	S	NO	OLIVAR EN PENDIENTE	0,34		0,34	0,34	0,34



1. Reducciones previstas por sobredeclaración, artículo 16 del Reglamento (UE) nº 65/2011

2. Resolución de 3 de agosto de 2012 de la Dirección General de Fondos Agrarios (BOJA nº 159, 14 de agosto de 2012)

3. Superficie declarada admisible tras el ajuste con la conversión SIGPAC para el grupo de pago de herbáceos.

Menor valor entre la superficie declarada admisible tras el ajuste con la conversión SIGPAC y la comprometida admisible para el resto de grupos de pago

4. Se calcula sobre la superficie declarada reducida

5. Superficie de cultivo válido para la ayuda determinada en campo para el grupo de pago de herbáceos.

Superficie de cultivo válido para la ayuda determinada en campo tras el ajuste con la superficie comprometida admisible para el resto de grupos de pago

* Ayuda cofinanciada a través del Plan de Reestructuración del Tabaco de Andalucía contemplado en el Programa de Desarrollo Rural de Andalucía (2007-2013)

<u>APELLIDOS Y NOMBRE / RAZÓN SOCIAL</u>	<u>NIF</u>	<u>EXPEDIENTE</u>	<u>ANUALIDAD DE PAGO</u>
AGUACATES MALAGA S.L.	B92155043	7020018	4ª

Resumen de superficies

<u>GRUPO DE PAGO</u>	<u>SUPERFICIE (Hectáreas)</u>				<u>% Sobredeclaración (1)</u>
	<u>Declarada admisible</u>	<u>Comprometida</u>	<u>Declarada Reducida(3)</u>	<u>Resuelta</u>	
OLIVAR EN PENDIENTE	17,31		16,76	16,76	0,00
TOTAL	17,31	17,18	16,76	16,76	

% PENALIZACIÓN**IMPORTE (Euros)**

<u>Admisibilidad (2)</u>	<u>Presentación tardía</u>	<u>Omisión declaración</u>	<u>Condicionalidad</u>		<u>Calculado(4)</u>	<u>FEADER(EJE2)</u>	<u>MAGRAMA</u>	<u>CAPDER</u>	<u>Total</u>
45,00	0,00	0,00	0,00	A pagar	5.587,11	2.458,33	225,24	389,34	3.072,91

RECINTOS

<u>REFERENCIA SIGPAC</u>	<u>CULTIVO S/R</u>	<u>CONV.</u>	<u>GRUPO PAGO</u>	<u>SUPERFICIE (Hectáreas)</u>					
				<u>Declarada admisible</u>	<u>Conv. SIGPAC</u>	<u>Control C.(5)</u>	<u>Determinada</u>	<u>Certificada</u>	
29-011-009-00008-004	101000	S	NO	OLIVAR EN PENDIENTE	0,28		0,28	0,28	0,28
29-011-009-00011-002	101000	S	NO	OLIVAR EN PENDIENTE	0,73	0,60	0,60	0,60	0,73
29-011-009-00014-001	101000	S	NO	OLIVAR EN PENDIENTE	0,15	0,12	0,12	0,12	0,15
29-011-010-01313-001	101000	S	NO	OLIVAR EN PENDIENTE	0,01	0,02	0,00	0,01	0,01
29-011-010-01313-002	101000	S	NO	OLIVAR EN PENDIENTE	0,04		0,04	0,04	0,04
29-011-010-01313-003	101000	S	NO	OLIVAR EN PENDIENTE	0,06		0,06	0,06	0,06
29-011-010-01313-004	101000	S	NO	OLIVAR EN PENDIENTE	0,08		0,00	0,08	0,08
29-011-010-01313-005	101000	S	NO	OLIVAR EN PENDIENTE	0,19		0,19	0,19	0,19
29-011-010-01313-010	101000	S	NO	OLIVAR EN PENDIENTE	0,01		0,01	0,01	0,01
29-011-010-01313-012	101000	S	NO	OLIVAR EN PENDIENTE	0,02		0,02	0,02	0,02
29-011-010-01313-013	101000	S	NO	OLIVAR EN PENDIENTE	0,10		0,10	0,10	0,10
29-011-010-01313-014	101000	S	NO	OLIVAR EN PENDIENTE	0,14		0,00	0,14	0,14
29-011-010-01313-015	101000	S	NO	OLIVAR EN PENDIENTE	0,92	0,92	0,92	0,92	0,92
29-011-010-01313-016	101000	S	NO	OLIVAR EN PENDIENTE	2,27	2,27	2,27	2,27	2,27
29-011-010-01313-034	101000	S	NO	OLIVAR EN PENDIENTE	0,01		0,01	0,01	0,01
29-011-010-01313-035	101000	S	NO	OLIVAR EN PENDIENTE	0,02		0,02	0,02	0,02
29-011-010-01313-036	101000	S	NO	OLIVAR EN PENDIENTE	0,01		0,01	0,01	0,01
29-011-010-01313-037	101000	S	NO	OLIVAR EN PENDIENTE	0,02		0,02	0,02	0,02
29-011-010-01313-048	101000	S	NO	OLIVAR EN PENDIENTE	0,06		0,00	0,06	0,06
29-011-010-01313-049	101000	S	NO	OLIVAR EN PENDIENTE	0,03		0,00	0,03	0,03
29-011-010-01313-053	101000	S	NO	OLIVAR EN PENDIENTE	0,01		0,00	0,01	0,01
29-011-010-01314-002	101000	S	NO	OLIVAR EN PENDIENTE	0,01	0,02	0,01	0,01	0,01
29-011-011-00355-012	101000	S	NO	OLIVAR EN PENDIENTE	0,05		0,00	0,05	0,05
29-011-011-00355-014	101000	S	NO	OLIVAR EN PENDIENTE	0,05		0,00	0,05	0,05
29-011-011-00355-020	101000	S	NO	OLIVAR EN PENDIENTE	11,82	11,43	10,26	11,43	11,82
29-011-011-00355-041	101000	S	NO	OLIVAR EN PENDIENTE	0,19		0,00	0,19	0,19
29-011-011-00355-043	101000	S	NO	OLIVAR EN PENDIENTE	0,03		0,00	0,03	0,03

<u>Id. Com</u>	<u>Compromiso</u>	<u>% admisibilidad</u>
C4	Cultivo solicitado distinto al determinado	25,00
C4_03	En cultivos leñosos, el suelo de las calles no debe ser alterado entre el 1 de septiembre y el 15 de marzo, dejando crecer la cubierta vegetal.	20,00



1. Reducciones previstas por sobredeclaración, artículo 16 del Reglamento (UE) nº 65/2011

2. Resolución de 3 de agosto de 2012 de la Dirección General de Fondos Agrarios (BOJA nº 159, 14 de agosto de 2012)

3. Superficie declarada admisible tras el ajuste con la conversión SIGPAC para el grupo de pago de herbáceos.

4. Menor valor entre la superficie declarada admisible tras el ajuste con la conversión SIGPAC y la comprometida admisible para el resto de grupos de pago

5. Se calcula sobre la superficie declarada reducida

6. Superficie de cultivo válido para la ayuda determinada en campo para el grupo de pago de herbáceos.

7. Superficie de cultivo válido para la ayuda determinada en campo tras el ajuste con la superficie comprometida admisible para el resto de grupos de pago

* Ayuda cofinanciada a través del Plan de Reestructuración del Tabaco de Andalucía contemplado en el Programa de Desarrollo Rural de Andalucía (2007-2013)

<u>APELLIDOS Y NOMBRE / RAZÓN SOCIAL</u>	<u>NIF</u>	<u>EXPEDIENTE</u>	<u>ANUALIDAD DE PAGO</u>
AGUILAR CAMPOS ANDRES	77458679S	7016612	4ª

Resumen de superficies

<u>GRUPO DE PAGO</u>	<u>SUPERFICIE (Hectáreas)</u>				<u>% Sobredeclaración (1)</u>
	<u>Declarada admisible</u>	<u>Comprometida</u>	<u>Declarada Reducida(3)</u>	<u>Resuelta</u>	
OLIVAR EN PENDIENTE	1,03		1,03	1,03	0,00
TOTAL	1,03	1,03	1,03	1,03	

% PENALIZACIÓN**IMPORTE (Euros)**

<u>Admisibilidad (2)</u>	<u>Presentación tardía</u>	<u>Omisión declaración</u>	<u>Condicionalidad</u>		<u>Calculado(4)</u>	<u>FEADER(EJE2)</u>	<u>MAGRAMA</u>	<u>CAPDER</u>	<u>Total</u>
0,00	0,00	0,00	0,00	Pago realizado		186,79	17,12	29,57	233,48
				A pagar		87,90	8,05	13,93	109,88
				TOTAL		343,36	274,69	25,17	343,36

RECINTOS

<u>REFERENCIA SIGPAC</u>	<u>CULTIVO S/R</u>	<u>CONV.</u>	<u>GRUPO PAGO</u>	<u>Declarada admisible</u>	<u>SUPERFICIE (Hectáreas)</u>	<u>Conv. SIGPAC</u>	<u>Control C.(5)</u>	<u>Determinada</u>	<u>Certificada</u>
29-013-005-00068-001	101000	S	SI OLIVAR EN PENDIENTE	1,03				1,03	1,02

INCIDENCIA DESCRIPCIÓN

73104 Recinto declarado que no cumple en su totalidad con las normas de producción ecológica (compromiso anexo 1, Orden 24 marzo 2011)
 Recinto:29-013-005-00068-001 Cultivo:101000 OLIVAR-SIN VARIEDAD Secano Sup. Declarada:1,03 Sup. Certificada:1,02

<u>APELLIDOS Y NOMBRE / RAZÓN SOCIAL</u>	<u>NIF</u>	<u>EXPEDIENTE</u>	<u>ANUALIDAD DE PAGO</u>
ALARCON ALARCON JOSE JESUS	27383453K	7022851	4ª

Resumen de superficies

<u>GRUPO DE PAGO</u>	<u>SUPERFICIE (Hectáreas)</u>				<u>% Sobredeclaración (1)</u>
	<u>Declarada admisible</u>	<u>Comprometida</u>	<u>Declarada Reducida(3)</u>	<u>Resuelta</u>	
OLIVAR EN PENDIENTE	4,41		4,41	4,41	0,00
TOTAL	4,41	4,41	4,41	4,41	

% PENALIZACIÓN**IMPORTE (Euros)**

<u>Admisibilidad (2)</u>	<u>Presentación tardía</u>	<u>Omisión declaración</u>	<u>Condicionalidad</u>		<u>Calculado(4)</u>	<u>FEADER(EJE2)</u>	<u>MAGRAMA</u>	<u>CAPDER</u>	<u>Total</u>
0,00	0,00	0,00	0,00	Pago realizado		799,75	73,28	126,65	999,68
				A pagar		376,35	34,48	59,61	470,44
				TOTAL		1.470,12	1.176,10	107,76	1.470,12

RECINTOS

<u>REFERENCIA SIGPAC</u>	<u>CULTIVO S/R</u>	<u>CONV.</u>	<u>GRUPO PAGO</u>	<u>Declarada admisible</u>	<u>SUPERFICIE (Hectáreas)</u>	<u>Conv. SIGPAC</u>	<u>Control C.(5)</u>	<u>Determinada</u>	<u>Certificada</u>
29-013-010-00123-002	101000	S	NO OLIVAR EN PENDIENTE	4,41				4,41	4,40

INCIDENCIA DESCRIPCIÓN

73104 Recinto declarado que no cumple en su totalidad con las normas de producción ecológica (compromiso anexo 1, Orden 24 marzo 2011)
 Recinto:29-013-010-00123-002 Cultivo:101000 OLIVAR-SIN VARIEDAD Secano Sup. Declarada:4,41 Sup. Certificada:4,4



1. Reducciones previstas por sobredeclaración, artículo 16 del Reglamento (UE) nº 65/2011

2. Resolución de 3 de agosto de 2012 de la Dirección General de Fondos Agrarios (BOJA nº 159, 14 de agosto de 2012)

3. Superficie declarada admisible tras el ajuste con la conversión SIGPAC para el grupo de pago de herbáceos.

Menor valor entre la superficie declarada admisible tras el ajuste con la conversión SIGPAC y la comprometida admisible para el resto de grupos de pago

4. Se calcula sobre la superficie declarada reducida

5. Superficie de cultivo válido para la ayuda determinada en campo para el grupo de pago de herbáceos.

Superficie de cultivo válido para la ayuda determinada en campo tras el ajuste con la superficie comprometida admisible para el resto de grupos de pago

* Ayuda cofinanciada a través del Plan de Reestructuración del Tabaco de Andalucía contemplado en el Programa de Desarrollo Rural de Andalucía (2007-2013)

<u>APELLIDOS Y NOMBRE / RAZÓN SOCIAL</u>	<u>NIF</u>	<u>EXPEDIENTE</u>	<u>ANUALIDAD DE PAGO</u>
ALVAREZ DE PEREA MARTIN FRANCISCA	74778583V	7012726	7ª

Resumen de superficies

<u>GRUPO DE PAGO</u>	<u>SUPERFICIE (Hectáreas)</u>				<u>% Sobredeclaración (1)</u>
	<u>Declarada admisible</u>	<u>Comprometida</u>	<u>Declarada Reducida(3)</u>	<u>Resuelta</u>	
FRUTALES DE SECANO	27,61		27,61	27,61	0,00
TOTAL	27,61	27,61	27,61	27,61	

% PENALIZACIÓN**IMPORTE (Euros)**

<u>Admisibilidad (2)</u>	<u>Presentación tardía</u>	<u>Omisión declaración</u>	<u>Condicionalidad</u>		<u>Calculado(4)</u>	<u>FEADER(EJE2)</u>	<u>MAGRAMA</u>	<u>CAPDER</u>	<u>Total</u>
0,00	0,00	0,00	0,00	Pago realizado		1.664,05	152,47	263,54	2.080,06
				A pagar		783,08	71,75	124,02	978,85
				TOTAL	3.058,91	2.447,13	224,22	387,56	3.058,91

RECINTOS

<u>REFERENCIA SIGPAC</u>	<u>CULTIVO S/R</u>	<u>CONV.</u>	<u>GRUPO PAGO</u>	<u>Declarada admisible</u>	<u>SUPERFICIE (Hectáreas)</u>	<u>Conv. SIGPAC Control C.(5)</u>	<u>Determinada</u>	<u>Certificada</u>
29-018-009-00037-001	104000 S	NO	FRUTALES DE SECANO	27,61			27,61	27,61



1. Reducciones previstas por sobredeclaración, artículo 16 del Reglamento (UE) nº 65/2011

2. Resolución de 3 de agosto de 2012 de la Dirección General de Fondos Agrarios (BOJA nº 159, 14 de agosto de 2012)

3. Superficie declarada admisible tras el ajuste con la conversión SIGPAC para el grupo de pago de herbáceos.

Menor valor entre la superficie declarada admisible tras el ajuste con la conversión SIGPAC y la comprometida admisible para el resto de grupos de pago

4. Se calcula sobre la superficie declarada reducida

5. Superficie de cultivo válido para la ayuda determinada en campo para el grupo de pago de herbáceos.

Superficie de cultivo válido para la ayuda determinada en campo tras el ajuste con la superficie comprometida admisible para el resto de grupos de pago

* Ayuda cofinanciada a través del Plan de Reestructuración del Tabaco de Andalucía contemplado en el Programa de Desarrollo Rural de Andalucía (2007-2013)

<u>APELLIDOS Y NOMBRE / RAZÓN SOCIAL</u>	<u>NIF</u>	<u>EXPEDIENTE</u>	<u>ANUALIDAD DE PAGO</u>
ALVAREZ NUÑEZ CLARA AMPARO	25570164Y	7022991	4ª

Resumen de superficies

<u>GRUPO DE PAGO</u>	<u>SUPERFICIE (Hectáreas)</u>				<u>% Sobredeclaración (1)</u>
	<u>Declarada admisible</u>	<u>Comprometida</u>	<u>Declarada Reducida(3)</u>	<u>Resuelta</u>	
OLIVAR EN PENDIENTE	9,84		9,64	9,64	0,00
TOTAL	9,84	9,82	9,64	9,64	

% PENALIZACIÓN**IMPORTE (Euros)**

<u>Admisibilidad (2)</u>	<u>Presentación tardía</u>	<u>Omisión declaración</u>	<u>Condicionalidad</u>		<u>Calculado(4)</u>	<u>FEADER(EJE2)</u>	<u>MAGRAMA</u>	<u>CAPDER</u>	<u>Total</u>
0,00	0,00	0,00	0,00	A pagar	3.213,59	2.570,87	235,56	407,16	3.213,59

RECINTOS

<u>REFERENCIA SIGPAC</u>	<u>CULTIVO</u>	<u>S/R</u>	<u>CONV.</u>	<u>GRUPO PAGO</u>	<u>SUPERFICIE (Hectáreas)</u>			
					<u>Declarada admisible</u>	<u>Conv. SIGPAC</u>	<u>Control C.(5)</u>	<u>Determinada Certificada</u>
29-046-008-00015-001	101000	S	NO	OLIVAR EN PENDIENTE	0,83	0,83	0,83	0,83
29-046-008-00172-004	101000	S	NO	OLIVAR EN PENDIENTE	0,34	0,34	0,34	0,34
29-046-009-00189-002	101000	S	NO	OLIVAR EN PENDIENTE	0,04		0,04	0,04
29-046-009-00189-003	101000	S	NO	OLIVAR EN PENDIENTE	0,36	0,35	0,35	0,36
29-046-009-00189-004	101000	S	NO	OLIVAR EN PENDIENTE	0,31		0,31	0,31
29-046-009-00189-005	101000	S	NO	OLIVAR EN PENDIENTE	0,02		0,02	0,02
29-046-009-00201-001	101000	S	NO	OLIVAR EN PENDIENTE	0,78	0,76	0,76	0,78
29-046-009-00201-003	101000	S	NO	OLIVAR EN PENDIENTE	0,04	0,04	0,04	0,04
29-046-010-00056-003	101000	S	NO	OLIVAR EN PENDIENTE	1,12	1,07	1,07	1,12
29-046-010-00056-004	101000	S	NO	OLIVAR EN PENDIENTE	0,05		0,05	0,05
29-046-010-00126-003	101000	S	NO	OLIVAR EN PENDIENTE	0,26		0,20	0,26
29-046-010-00138-001	101000	S	NO	OLIVAR EN PENDIENTE	0,24	0,24	0,24	0,24
29-046-010-00142-004	101000	S	NO	OLIVAR EN PENDIENTE	0,02		0,02	0,02
29-046-010-00142-008	101000	S	NO	OLIVAR EN PENDIENTE	0,14		0,14	0,14
29-046-010-00142-011	101000	S	NO	OLIVAR EN PENDIENTE	0,33		0,31	0,33
29-046-010-00142-015	101000	S	NO	OLIVAR EN PENDIENTE	0,02		0,02	0,02
29-046-010-00142-019	101000	S	NO	OLIVAR EN PENDIENTE	3,40	3,36	3,36	3,40
29-046-010-00142-022	101000	S	NO	OLIVAR EN PENDIENTE	0,09		0,09	0,09
29-046-010-00145-001	101000	S	NO	OLIVAR EN PENDIENTE	1,45	1,45	1,45	1,45



1. Reducciones previstas por sobredeclaración, artículo 16 del Reglamento (UE) nº 65/2011

2. Resolución de 3 de agosto de 2012 de la Dirección General de Fondos Agrarios (BOJA nº 159, 14 de agosto de 2012)

3. Superficie declarada admisible tras el ajuste con la conversión SIGPAC para el grupo de pago de herbáceos.

4. Menor valor entre la superficie declarada admisible tras el ajuste con la conversión SIGPAC y la comprometida admisible para el resto de grupos de pago

5. Se calcula sobre la superficie declarada reducida

6. Superficie de cultivo válido para la ayuda determinada en campo para el grupo de pago de herbáceos.

7. Superficie de cultivo válido para la ayuda determinada en campo tras el ajuste con la superficie comprometida admisible para el resto de grupos de pago

* Ayuda cofinanciada a través del Plan de Reestructuración del Tabaco de Andalucía contemplado en el Programa de Desarrollo Rural de Andalucía (2007-2013)

<u>APellidos y nombre / Razón social</u>	<u>NIF</u>	<u>EXPEDIENTE</u>	<u>ANUALIDAD DE PAGO</u>
APARICIO DEL PRADO RAMON CARMELO	30774195B	7000556	7ª

Resumen de superficies

<u>GRUPO DE PAGO</u>	<u>SUPERFICIE (Hectáreas)</u>				<u>% Sobredeclaración (1)</u>
	<u>Declarada admisible</u>	<u>Comprometida</u>	<u>Declarada Reducida(3)</u>	<u>Resuelta</u>	
OLIVAR EN PENDIENTE	15,10		15,10	15,10	0,00
TOTAL	15,10	15,10	15,10	15,10	

% PENALIZACIÓN**IMPORTE (Euros)**

<u>Admisibilidad (2)</u>	<u>Presentación tardía</u>	<u>Omisión declaración</u>	<u>Condicionalidad</u>		<u>Calculado(4)</u>	<u>FEADER(EJE2)</u>	<u>MAGRAMA</u>	<u>CAPDER</u>	<u>Total</u>
0,00	0,00	0,00	0,00	Pago realizado		2.738,35	250,90	433,69	3.422,94
				A pagar		1.288,64	118,07	204,09	1.610,80
				TOTAL	5.033,74	4.026,99	368,97	637,78	5.033,74

RECINTOS

<u>REFERENCIA SIGPAC</u>	<u>CULTIVO S/R</u>	<u>CONV.</u>	<u>GRUPO PAGO</u>	<u>Declarada admisible</u>	<u>SUPERFICIE (Hectáreas)</u>		
					<u>Conv. SIGPAC</u>	<u>Control C.(5) Determinada</u>	<u>Certificada</u>
29-084-009-00027-001	101000 S	NO	OLIVAR EN PENDIENTE	2,30		2,30	2,30
29-084-009-00027-002	101000 S	NO	OLIVAR EN PENDIENTE	12,80		12,80	12,80

<u>APellidos y nombre / Razón social</u>	<u>NIF</u>	<u>EXPEDIENTE</u>	<u>ANUALIDAD DE PAGO</u>
ARAGON MARTIN JOSE	74775138E	7004508	7ª

Resumen de superficies

<u>GRUPO DE PAGO</u>	<u>SUPERFICIE (Hectáreas)</u>				<u>% Sobredeclaración (1)</u>
	<u>Declarada admisible</u>	<u>Comprometida</u>	<u>Declarada Reducida(3)</u>	<u>Resuelta</u>	
FRUTALES DE REGADIO	0,77		0,67	0,67	0,00
TOTAL	0,77	0,69	0,67	0,67	

% PENALIZACIÓN**IMPORTE (Euros)**

<u>Admisibilidad (2)</u>	<u>Presentación tardía</u>	<u>Omisión declaración</u>	<u>Condicionalidad</u>		<u>Calculado(4)</u>	<u>FEADER(EJE2)</u>	<u>MAGRAMA</u>	<u>CAPDER</u>	<u>Total</u>
0,00	0,00	0,00	0,00	A pagar	354,93	283,94	26,02	44,97	354,93

RECINTOS

<u>REFERENCIA SIGPAC</u>	<u>CULTIVO S/R</u>	<u>CONV.</u>	<u>GRUPO PAGO</u>	<u>Declarada admisible</u>	<u>SUPERFICIE (Hectáreas)</u>		
					<u>Conv. SIGPAC</u>	<u>Control C.(5) Determinada</u>	<u>Certificada</u>
29-008-026-00058-003	108000 R	NO	FRUTALES DE REGADIO	0,50	0,44	0,44	0,50
29-008-026-00061-003	108000 R	NO	FRUTALES DE REGADIO	0,27	0,23	0,23	0,27



1. Reducciones previstas por sobredeclaración, artículo 16 del Reglamento (UE) nº 65/2011

2. Resolución de 3 de agosto de 2012 de la Dirección General de Fondos Agrarios (BOJA nº 159, 14 de agosto de 2012)

3. Superficie declarada admisible tras el ajuste con la conversión SIGPAC para el grupo de pago de herbáceos.

4. Menor valor entre la superficie declarada admisible tras el ajuste con la conversión SIGPAC y la comprometida admisible para el resto de grupos de pago

5. Se calcula sobre la superficie declarada reducida

6. Superficie de cultivo válido para la ayuda determinada en campo para el grupo de pago de herbáceos.

7. Superficie de cultivo válido para la ayuda determinada en campo tras el ajuste con la superficie comprometida admisible para el resto de grupos de pago

* Ayuda cofinanciada a través del Plan de Reestructuración del Tabaco de Andalucía contemplado en el Programa de Desarrollo Rural de Andalucía (2007-2013)

<u>APELLIDOS Y NOMBRE / RAZÓN SOCIAL</u>	<u>NIF</u>	<u>EXPEDIENTE</u>	<u>ANUALIDAD DE PAGO</u>
ARANDA GOMEZ MANUEL	25057680P	7020498	7ª

Resumen de superficies

<u>GRUPO DE PAGO</u>	<u>SUPERFICIE (Hectáreas)</u>				<u>% Sobredeclaración (1)</u>
	<u>Declarada admisible</u>	<u>Comprometida</u>	<u>Declarada Reducida(3)</u>	<u>Resuelta</u>	
OLIVAR EN PENDIENTE	4,33		3,98	3,98	0,00
TOTAL	4,33	4,16	3,98	3,98	

% PENALIZACIÓN**IMPORTE (Euros)**

<u>Admisibilidad (2)</u>	<u>Presentación tardía</u>	<u>Omisión declaración</u>	<u>Condicionalidad</u>		<u>Calculado(4)</u>	<u>FEADER(EJE2)</u>	<u>MAGRAMA</u>	<u>CAPDER</u>	<u>Total</u>
0,00	0,00	0,00	0,00	Pago realizado		721,77	66,13	114,30	902,20
				A pagar		339,66	31,12	53,79	424,57
				TOTAL	1.326,77	1.061,43	97,25	168,09	1.326,77

RECINTOS

<u>REFERENCIA SIGPAC</u>	<u>CULTIVO S/R</u>	<u>CONV.</u>	<u>GRUPO PAGO</u>	<u>Declarada admisible</u>	<u>SUPERFICIE (Hectáreas)</u>	<u>Conv. SIGPAC Control C.(5)</u>	<u>Determinada</u>	<u>Certificada</u>
29-038-014-00029-002	101000	S	NO	OLIVAR EN PENDIENTE	4,33	3,98	3,98	4,09

INCIDENCIA DESCRIPCIÓN

73104 Recinto declarado que no cumple en su totalidad con las normas de producción ecológica (compromiso anexo 1, Orden 24 marzo 2011)
 Recinto:29-038-014-00029-002 Cultivo:101000 OLIVAR-SIN VARIEDAD Secano Sup. Declarada:4,33 Sup. Certificada:4,09

<u>APELLIDOS Y NOMBRE / RAZÓN SOCIAL</u>	<u>NIF</u>	<u>EXPEDIENTE</u>	<u>ANUALIDAD DE PAGO</u>
ARENAS DUEÑAS ANDRES	24822660W	7021212	4ª

Resumen de superficies

<u>GRUPO DE PAGO</u>	<u>SUPERFICIE (Hectáreas)</u>				<u>% Sobredeclaración (1)</u>
	<u>Declarada admisible</u>	<u>Comprometida</u>	<u>Declarada Reducida(3)</u>	<u>Resuelta</u>	
OLIVAR EN PENDIENTE	3,25		3,25	3,25	0,00
TOTAL	3,25	3,25	3,25	3,25	

% PENALIZACIÓN**IMPORTE (Euros)**

<u>Admisibilidad (2)</u>	<u>Presentación tardía</u>	<u>Omisión declaración</u>	<u>Condicionalidad</u>		<u>Calculado(4)</u>	<u>FEADER(EJE2)</u>	<u>MAGRAMA</u>	<u>CAPDER</u>	<u>Total</u>
50,00	0,00	0,00	0,00	Pago realizado		294,69	27,00	46,68	368,37
				A pagar		138,67	12,71	21,96	173,34
				TOTAL	1.083,42	433,36	39,71	68,64	541,71

RECINTOS

<u>REFERENCIA SIGPAC</u>	<u>CULTIVO S/R</u>	<u>CONV.</u>	<u>GRUPO PAGO</u>	<u>Declarada admisible</u>	<u>SUPERFICIE (Hectáreas)</u>	<u>Conv. SIGPAC Control C.(5)</u>	<u>Determinada</u>	<u>Certificada</u>
29-018-017-00076-001	101000	S	NO	OLIVAR EN PENDIENTE	0,58		0,58	0,58
29-018-017-00076-003	101000	S	NO	OLIVAR EN PENDIENTE	0,10		0,10	0,10
29-018-017-00077-002	101000	S	NO	OLIVAR EN PENDIENTE	2,57		2,57	1,91

INCIDENCIA DESCRIPCIÓN

73104 Recinto declarado que no cumple en su totalidad con las normas de producción ecológica (compromiso anexo 1, Orden 24 marzo 2011)
 Recinto:29-018-017-00077-002 Cultivo:101000 OLIVAR-SIN VARIEDAD Secano Sup. Declarada:2,57 Sup. Certificada:1,91

<u>Id. Com</u>	<u>Compromiso</u>	<u>% admisibilidad</u>
C1_03	Cumplir con las normas de producción establecidas en el Reglamento (CE) nº 834/2007, del Consejo, de 28 de junio de 2007, que regula la producción ecológica.	50,00

1. Reducciones previstas por sobredeclaración, artículo 16 del Reglamento (UE) nº 65/2011

2. Resolución de 3 de agosto de 2012 de la Dirección General de Fondos Agrarios (BOJA nº 159, 14 de agosto de 2012)

3. Superficie declarada admisible tras el ajuste con la conversión SIGPAC para el grupo de pago de herbáceos.

Menor valor entre la superficie declarada admisible tras el ajuste con la conversión SIGPAC y la comprometida admisible para el resto de grupos de pago

4. Se calcula sobre la superficie declarada reducida

5. Superficie de cultivo válido para la ayuda determinada en campo para el grupo de pago de herbáceos.

Superficie de cultivo válido para la ayuda determinada en campo tras el ajuste con la superficie comprometida admisible para el resto de grupos de pago

* Ayuda cofinanciada a través del Plan de Reestructuración del Tabaco de Andalucía contemplado en el Programa de Desarrollo Rural de Andalucía (2007-2013)

<u>APELLIDOS Y NOMBRE / RAZÓN SOCIAL</u>	<u>NIF</u>	<u>EXPEDIENTE</u>	<u>ANUALIDAD DE PAGO</u>
ARIAS TRUJILLO JOSE ANTONIO	74840939C	7014117	4ª

Resumen de superficies

<u>GRUPO DE PAGO</u>	<u>SUPERFICIE (Hectáreas)</u>				<u>% Sobredeclaración (1)</u>
	<u>Declarada admisible</u>	<u>Comprometida</u>	<u>Declarada Reducida(3)</u>	<u>Resuelta</u>	
OLIVAR EN PENDIENTE	5,82		5,82	5,82	0,00
TOTAL	5,82	5,82	5,82	5,82	

% PENALIZACIÓN**IMPORTE (Euros)**

<u>Admisibilidad (2)</u>	<u>Presentación tardía</u>	<u>Omisión declaración</u>	<u>Condicionalidad</u>		<u>Calculado(4)</u>	<u>FEADER(EJE2)</u>	<u>MAGRAMA</u>	<u>CAPDER</u>	<u>Total</u>
0,00	0,00	0,00	0,00	Pago realizado		1.055,45	96,70	167,16	1.319,31
				A pagar		496,68	45,51	78,66	620,85
				TOTAL	1.940,16	1.552,13	142,21	245,82	1.940,16

RECINTOS

<u>REFERENCIA SIGPAC</u>	<u>CULTIVO</u>	<u>S/R</u>	<u>CONV.</u>	<u>GRUPO PAGO</u>	<u>Declarada admisible</u>	<u>Conv. SIGPAC</u>	<u>SUPERFICIE (Hectáreas)</u>	<u>Control C.(5)</u>	<u>Determinada</u>	<u>Certificada</u>
29-013-006-00218-001	101000	S	NO	OLIVAR EN PENDIENTE	0,49			0,49	0,48	
29-013-006-00223-001	101000	S	NO	OLIVAR EN PENDIENTE	1,31			1,31	1,31	
29-013-010-00155-001	101000	S	NO	OLIVAR EN PENDIENTE	1,12			1,12	1,12	
29-013-010-00191-001	101000	S	NO	OLIVAR EN PENDIENTE	2,90			2,90	2,89	

INCIDENCIA DESCRIPCIÓN

73104 Recinto declarado que no cumple en su totalidad con las normas de producción ecológica (compromiso anexo 1, Orden 24 marzo 2011)

Recinto:29-013-006-00218-001 Cultivo:101000 OLIVAR-SIN VARIEDAD Secano Sup. Declarada:0,49 Sup. Certificada:0,48

Recinto:29-013-010-00191-001 Cultivo:101000 OLIVAR-SIN VARIEDAD Secano Sup. Declarada:2,9 Sup. Certificada:2,89

<u>APELLIDOS Y NOMBRE / RAZÓN SOCIAL</u>	<u>NIF</u>	<u>EXPEDIENTE</u>	<u>ANUALIDAD DE PAGO</u>
ARJONA RUBIO MIGUEL BALTASAR	25551514D	7002338	4ª

Resumen de superficies

<u>GRUPO DE PAGO</u>	<u>SUPERFICIE (Hectáreas)</u>				<u>% Sobredeclaración (1)</u>
	<u>Declarada admisible</u>	<u>Comprometida</u>	<u>Declarada Reducida(3)</u>	<u>Resuelta</u>	
OLIVAR EN PENDIENTE	1,17		1,17	1,17	0,00
TOTAL	1,17	1,17	1,17	1,17	

% PENALIZACIÓN**IMPORTE (Euros)**

<u>Admisibilidad (2)</u>	<u>Presentación tardía</u>	<u>Omisión declaración</u>	<u>Condicionalidad</u>		<u>Calculado(4)</u>	<u>FEADER(EJE2)</u>	<u>MAGRAMA</u>	<u>CAPDER</u>	<u>Total</u>
0,00	0,00	0,00	0,00	Pago realizado		212,17	19,44	33,61	265,22
				A pagar		99,85	9,15	15,81	124,81
				TOTAL	390,03	312,02	28,59	49,42	390,03

RECINTOS

<u>REFERENCIA SIGPAC</u>	<u>CULTIVO</u>	<u>S/R</u>	<u>CONV.</u>	<u>GRUPO PAGO</u>	<u>Declarada admisible</u>	<u>Conv. SIGPAC</u>	<u>SUPERFICIE (Hectáreas)</u>	<u>Control C.(5)</u>	<u>Determinada</u>	<u>Certificada</u>
29-013-009-00011-001	101000	S	NO	OLIVAR EN PENDIENTE	1,17			1,17	1,17	



1. Reducciones previstas por sobredeclaración, artículo 16 del Reglamento (UE) nº 65/2011

2. Resolución de 3 de agosto de 2012 de la Dirección General de Fondos Agrarios (BOJA nº 159, 14 de agosto de 2012)

3. Superficie declarada admisible tras el ajuste con la conversión SIGPAC para el grupo de pago de herbáceos.

Menor valor entre la superficie declarada admisible tras el ajuste con la conversión SIGPAC y la comprometida admisible para el resto de grupos de pago

4. Se calcula sobre la superficie declarada reducida

5. Superficie de cultivo válido para la ayuda determinada en campo para el grupo de pago de herbáceos.

Superficie de cultivo válido para la ayuda determinada en campo tras el ajuste con la superficie comprometida admisible para el resto de grupos de pago

* Ayuda cofinanciada a través del Plan de Reestructuración del Tabaco de Andalucía contemplado en el Programa de Desarrollo Rural de Andalucía (2007-2013)

<u>APELLIDOS Y NOMBRE / RAZÓN SOCIAL</u>	<u>NIF</u>	<u>EXPEDIENTE</u>	<u>ANUALIDAD DE PAGO</u>
ATIENZA MEDINA RAFAEL	28358269M	7021188	6ª

Resumen de superficies

<u>GRUPO DE PAGO</u>	<u>SUPERFICIE (Hectáreas)</u>				<u>% Sobredeclaración (1)</u>
	<u>Declarada admisible</u>	<u>Comprometida</u>	<u>Declarada Reducida(3)</u>	<u>Resuelta</u>	
OLIVAR EN PENDIENTE	13,81		13,81	13,81	0,00
TOTAL	13,81	13,81	13,81	13,81	

% PENALIZACIÓN**IMPORTE (Euros)**

<u>Admisibilidad (2)</u>	<u>Presentación tardía</u>	<u>Omisión declaración</u>	<u>Condicionalidad</u>		<u>Calculado(4)</u>	<u>FEADER(EJE2)</u>	<u>MAGRAMA</u>	<u>CAPDER</u>	<u>Total</u>
0,00	0,00	0,00	0,00	Pago realizado		2.504,41	229,47	396,64	3.130,52
				A pagar		1.178,54	107,98	186,66	1.473,18
				TOTAL	4.603,70	3.682,95	337,45	583,30	4.603,70

RECINTOS

<u>REFERENCIA SIGPAC</u>	<u>CULTIVO S/R</u>	<u>CONV.</u>	<u>GRUPO PAGO</u>	<u>Declarada admisible</u>	<u>SUPERFICIE (Hectáreas)</u>	<u>Conv. SIGPAC</u>	<u>Control C.(5)</u>	<u>Determinada</u>	<u>Certificada</u>
29-084-009-00025-043	101000	S	NO	OLIVAR EN PENDIENTE	13,81			13,81	13,80

INCIDENCIA DESCRIPCIÓN

73104 Recinto declarado que no cumple en su totalidad con las normas de producción ecológica (compromiso anexo 1, Orden 24 marzo 2011)
 Recinto:29-084-009-00025-043 Cultivo:101000 OLIVAR-SIN VARIEDAD Secano Sup. Declarada:13,81 Sup. Certificada:13,8

<u>APELLIDOS Y NOMBRE / RAZÓN SOCIAL</u>	<u>NIF</u>	<u>EXPEDIENTE</u>	<u>ANUALIDAD DE PAGO</u>
BALLANTYNE JAMES PETER	X3417155E	7012260	6ª

Resumen de superficies

<u>GRUPO DE PAGO</u>	<u>SUPERFICIE (Hectáreas)</u>				<u>% Sobredeclaración (1)</u>
	<u>Declarada admisible</u>	<u>Comprometida</u>	<u>Declarada Reducida(3)</u>	<u>Resuelta</u>	
CITRICOS	3,15		3,15	3,15	0,00
TOTAL	3,15	3,15	3,15	3,15	

% PENALIZACIÓN**IMPORTE (Euros)**

<u>Admisibilidad (2)</u>	<u>Presentación tardía</u>	<u>Omisión declaración</u>	<u>Condicionalidad</u>		<u>Calculado(4)</u>	<u>FEADER(EJE2)</u>	<u>MAGRAMA</u>	<u>CAPDER</u>	<u>Total</u>
0,00	0,00	0,00	0,00	Pago realizado		787,15	72,12	124,68	983,95
				A pagar		370,42	33,94	58,67	463,03
				TOTAL	1.446,98	1.157,57	106,06	183,35	1.446,98

RECINTOS

<u>REFERENCIA SIGPAC</u>	<u>CULTIVO S/R</u>	<u>CONV.</u>	<u>GRUPO PAGO</u>	<u>Declarada admisible</u>	<u>SUPERFICIE (Hectáreas)</u>	<u>Conv. SIGPAC</u>	<u>Control C.(5)</u>	<u>Determinada</u>	<u>Certificada</u>
29-090-006-00003-001	206000	R	NO	CITRICOS	0,81			0,81	0,81
29-090-006-00004-001	206000	R	NO	CITRICOS	0,59			0,59	0,59
29-090-006-00004-003	206000	R	NO	CITRICOS	0,17			0,17	0,17
29-090-006-00004-004	206000	R	NO	CITRICOS	0,12			0,12	0,12
29-090-006-00004-005	206000	R	NO	CITRICOS	0,46			0,46	0,46
29-090-006-00006-004	206000	R	NO	CITRICOS	0,72			0,72	0,72
29-090-006-00006-005	206000	R	NO	CITRICOS	0,28			0,28	0,28

1. Reducciones previstas por sobredeclaración, artículo 16 del Reglamento (UE) nº 65/2011

2. Resolución de 3 de agosto de 2012 de la Dirección General de Fondos Agrarios (BOJA nº 159, 14 de agosto de 2012)

3. Superficie declarada admisible tras el ajuste con la conversión SIGPAC para el grupo de pago de herbáceos.

4. Menor valor entre la superficie declarada admisible tras el ajuste con la conversión SIGPAC y la comprometida admisible para el resto de grupos de pago

5. Se calcula sobre la superficie declarada reducida

6. Superficie de cultivo válido para la ayuda determinada en campo para el grupo de pago de herbáceos.

7. Superficie de cultivo válido para la ayuda determinada en campo tras el ajuste con la superficie comprometida admisible para el resto de grupos de pago

* Ayuda cofinanciada a través del Plan de Reestructuración del Tabaco de Andalucía contemplado en el Programa de Desarrollo Rural de Andalucía (2007-2013)

<u>APELLIDOS Y NOMBRE / RAZÓN SOCIAL</u>	<u>NIF</u>	<u>EXPEDIENTE</u>	<u>ANUALIDAD DE PAGO</u>
BANDERA CANCER MARIA PILAR	25671405R	7008185	6ª

Resumen de superficies

<u>GRUPO DE PAGO</u>	<u>SUPERFICIE (Hectáreas)</u>				<u>% Sobredeclaración (1)</u>
	<u>Declarada admisible</u>	<u>Comprometida</u>	<u>Declarada Reducida(3)</u>	<u>Resuelta</u>	
FRUTALES DE SECANO	5,41		5,41	5,40	0,19
TOTAL	5,41	5,48	5,41	5,40	

% PENALIZACIÓN**IMPORTE (Euros)**

<u>Admisibilidad (2)</u>	<u>Presentación tardía</u>	<u>Omisión declaración</u>	<u>Condicionalidad</u>		<u>Calculado(4)</u>	<u>FEADER(EJE2)</u>	<u>MAGRAMA</u>	<u>CAPDER</u>	<u>Total</u>
20,00	0,00	0,00	0,00	A pagar	599,37	382,89	35,08	60,64	478,61

RECINTOS

<u>REFERENCIA SIGPAC</u>	<u>CULTIVO S/R</u>	<u>CONV.</u>	<u>GRUPO PAGO</u>	<u>SUPERFICIE (Hectáreas)</u>					
				<u>Declarada admisible</u>	<u>Conv. SIGPAC</u>	<u>Control C.(5)</u>	<u>Determinada</u>	<u>Certificada</u>	
29-040-007-00028-019	104000	S	NO	FRUTALES DE SECANO	1,86	1,86	1,85	1,85	1,86
29-040-007-00028-020	104000	S	NO	FRUTALES DE SECANO	3,55		3,55	3,55	3,55

<u>Id. Com</u>	<u>Compromiso</u>	<u>% admisibilidad</u>
C4_03	En cultivos leñosos, el suelo de las calles no debe ser alterado entre el 1 de septiembre y el 15 de marzo, dejando crecer la cubierta vegetal.	20,00

<u>APELLIDOS Y NOMBRE / RAZÓN SOCIAL</u>	<u>NIF</u>	<u>EXPEDIENTE</u>	<u>ANUALIDAD DE PAGO</u>
BAQUERO MARTÍNEZ ROSA MARÍA	17681825T	7019277	6ª

Resumen de superficies

<u>GRUPO DE PAGO</u>	<u>SUPERFICIE (Hectáreas)</u>				<u>% Sobredeclaración (1)</u>
	<u>Declarada admisible</u>	<u>Comprometida</u>	<u>Declarada Reducida(3)</u>	<u>Resuelta</u>	
FRUTALES DE REGADIO	1,18		1,17	1,17	0,00
TOTAL	1,18	1,30	1,17	1,17	

% PENALIZACIÓN**IMPORTE (Euros)**

<u>Admisibilidad (2)</u>	<u>Presentación tardía</u>	<u>Omisión declaración</u>	<u>Condicionalidad</u>		<u>Calculado(4)</u>	<u>FEADER(EJE2)</u>	<u>MAGRAMA</u>	<u>CAPDER</u>	<u>Total</u>
0,00	0,00	0,00	0,00	Pago realizado		337,17	30,89	53,40	421,46
				A pagar		158,67	14,54	25,13	198,34
				TOTAL	619,80	495,84	45,43	78,53	619,80

RECINTOS

<u>REFERENCIA SIGPAC</u>	<u>CULTIVO S/R</u>	<u>CONV.</u>	<u>GRUPO PAGO</u>	<u>SUPERFICIE (Hectáreas)</u>					
				<u>Declarada admisible</u>	<u>Conv. SIGPAC</u>	<u>Control C.(5)</u>	<u>Determinada</u>	<u>Certificada</u>	
29-094-003-01678-003	113015	R	NO	FRUTALES DE REGADIO	1,18	1,17		1,17	1,18



1. Reducciones previstas por sobredeclaración, artículo 16 del Reglamento (UE) nº 65/2011

2. Resolución de 3 de agosto de 2012 de la Dirección General de Fondos Agrarios (BOJA nº 159, 14 de agosto de 2012)

3. Superficie declarada admisible tras el ajuste con la conversión SIGPAC para el grupo de pago de herbáceos.

4. Menor valor entre la superficie declarada admisible tras el ajuste con la conversión SIGPAC y la comprometida admisible para el resto de grupos de pago

5. Se calcula sobre la superficie declarada reducida

6. Superficie de cultivo válido para la ayuda determinada en campo para el grupo de pago de herbáceos.

7. Superficie de cultivo válido para la ayuda determinada en campo tras el ajuste con la superficie comprometida admisible para el resto de grupos de pago

* Ayuda cofinanciada a través del Plan de Reestructuración del Tabaco de Andalucía contemplado en el Programa de Desarrollo Rural de Andalucía (2007-2013)

<u>APELLIDOS Y NOMBRE / RAZÓN SOCIAL</u>	<u>NIF</u>	<u>EXPEDIENTE</u>	<u>ANUALIDAD DE PAGO</u>
BECERRA GONZALEZ MARIA	25557165W	7007075	4ª

Resumen de superficies

<u>GRUPO DE PAGO</u>	<u>SUPERFICIE (Hectáreas)</u>				<u>% Sobredeclaración (1)</u>
	<u>Declarada admisible</u>	<u>Comprometida</u>	<u>Declarada Reducida(3)</u>	<u>Resuelta</u>	
OLIVAR EN PENDIENTE	0,98		0,98	0,98	0,00
OLIVAR	3,38		3,38	3,38	0,00
TOTAL	4,36	4,36	4,36	4,36	

% PENALIZACIÓN**IMPORTE (Euros)**

<u>Admisibilidad (2)</u>	<u>Presentación tardía</u>	<u>Omisión declaración</u>	<u>Condicionalidad</u>		<u>Calculado(4)</u>	<u>FEADER(EJE2)</u>	<u>MAGRAMA</u>	<u>CAPDER</u>	<u>Total</u>
0,00	0,00	0,00	0,00	Pago realizado		625,03	57,27	98,99	781,29
				A pagar		294,13	26,95	46,58	367,66
				TOTAL	1.148,95	919,16	84,22	145,57	1.148,95

RECINTOS

<u>REFERENCIA SIGPAC</u>	<u>CULTIVO</u>	<u>S/R</u>	<u>CONV.</u>	<u>GRUPO PAGO</u>	<u>Declarada admisible</u>	<u>SUPERFICIE (Hectáreas)</u>			
					<u>Conv. SIGPAC</u>	<u>Control C.(5)</u>	<u>Determinada</u>	<u>Certificada</u>	
29-084-004-00084-001	101000	S	SI	OLIVAR EN PENDIENTE	0,10		0,10	0,10	0,10
29-084-004-00088-001	101000	S	SI	OLIVAR EN PENDIENTE	0,09		0,09	0,09	0,09
29-084-004-00088-002	101000	S	SI	OLIVAR EN PENDIENTE	0,30		0,30	0,30	0,30
29-084-004-00088-003	101000	S	SI	OLIVAR EN PENDIENTE	0,03		0,03	0,03	0,03
29-084-004-00089-001	101000	S	SI	OLIVAR EN PENDIENTE	0,18		0,18	0,18	0,18
29-084-004-00089-002	101000	S	SI	OLIVAR EN PENDIENTE	0,11		0,11	0,11	0,11
29-084-004-00090-001	101000	S	SI	OLIVAR	0,07		0,07	0,07	0,07
29-084-004-00090-002	101000	S	SI	OLIVAR EN PENDIENTE	0,17		0,17	0,17	0,17
29-084-045-00039-005	101000	S	SI	OLIVAR	0,10		0,10	0,10	0,10
29-084-045-00052-001	101000	S	SI	OLIVAR	3,21		3,21	3,21	3,21

<u>APELLIDOS Y NOMBRE / RAZÓN SOCIAL</u>	<u>NIF</u>	<u>EXPEDIENTE</u>	<u>ANUALIDAD DE PAGO</u>
BENITEZ PINTO JUAN ANTONIO	25311893W	7017092	4ª

Resumen de superficies

<u>GRUPO DE PAGO</u>	<u>SUPERFICIE (Hectáreas)</u>				<u>% Sobredeclaración (1)</u>
	<u>Declarada admisible</u>	<u>Comprometida</u>	<u>Declarada Reducida(3)</u>	<u>Resuelta</u>	
OLIVAR EN PENDIENTE	1,47		1,46	1,46	0,00
TOTAL	1,47	1,46	1,46	1,46	

% PENALIZACIÓN**IMPORTE (Euros)**

<u>Admisibilidad (2)</u>	<u>Presentación tardía</u>	<u>Omisión declaración</u>	<u>Condicionalidad</u>		<u>Calculado(4)</u>	<u>FEADER(EJE2)</u>	<u>MAGRAMA</u>	<u>CAPDER</u>	<u>Total</u>
0,00	0,00	0,00	0,00	A pagar	486,71	389,37	35,68	61,66	486,71

RECINTOS

<u>REFERENCIA SIGPAC</u>	<u>CULTIVO</u>	<u>S/R</u>	<u>CONV.</u>	<u>GRUPO PAGO</u>	<u>Declarada admisible</u>	<u>SUPERFICIE (Hectáreas)</u>			
					<u>Conv. SIGPAC</u>	<u>Control C.(5)</u>	<u>Determinada</u>	<u>Certificada</u>	
29-015-157-00218-001	101000	S	NO	OLIVAR EN PENDIENTE	0,39		0,39	0,39	0,39
29-015-157-00218-002	101000	S	NO	OLIVAR EN PENDIENTE	0,05		0,05	0,05	0,05
29-015-157-00218-003	101000	S	NO	OLIVAR EN PENDIENTE	0,02		0,02	0,02	0,02
29-015-157-00218-004	101000	S	NO	OLIVAR EN PENDIENTE	0,02		0,02	0,02	0,02
29-015-157-00218-006	101000	S	NO	OLIVAR EN PENDIENTE	0,21		0,21	0,21	0,21
29-015-157-00220-002	101000	S	NO	OLIVAR EN PENDIENTE	0,78		0,77	0,77	0,78

1. Reducciones previstas por sobredeclaración, artículo 16 del Reglamento (UE) nº 65/2011

2. Resolución de 3 de agosto de 2012 de la Dirección General de Fondos Agrarios (BOJA nº 159, 14 de agosto de 2012)

3. Superficie declarada admisible tras el ajuste con la conversión SIGPAC para el grupo de pago de herbáceos.

* Menor valor entre la superficie declarada admisible tras el ajuste con la conversión SIGPAC y la comprometida admisible para el resto de grupos de pago

4. Se calcula sobre la superficie declarada reducida

5. Superficie de cultivo válido para la ayuda determinada en campo para el grupo de pago de herbáceos.

* Superficie de cultivo válido para la ayuda determinada en campo tras el ajuste con la superficie comprometida admisible para el resto de grupos de pago

* Ayuda cofinanciada a través del Plan de Reestructuración del Tabaco de Andalucía contemplado en el Programa de Desarrollo Rural de Andalucía (2007-2013)

<u>APELLIDOS Y NOMBRE / RAZÓN SOCIAL</u>	<u>NIF</u>	<u>EXPEDIENTE</u>	<u>ANUALIDAD DE PAGO</u>
BERNAL LARA JUAN	52560948Z	7004386	4ª

Resumen de superficies

<u>GRUPO DE PAGO</u>	<u>SUPERFICIE (Hectáreas)</u>				<u>% Sobredeclaración (1)</u>
	<u>Declarada admisible</u>	<u>Comprometida</u>	<u>Declarada Reducida(3)</u>	<u>Resuelta</u>	
OLIVAR EN PENDIENTE	2,15		1,17	1,17	0,00
TOTAL	2,15	1,17	1,17	1,17	

% PENALIZACIÓN**IMPORTE (Euros)**

<u>Admisibilidad (2)</u>	<u>Presentación tardía</u>	<u>Omisión declaración</u>	<u>Condicionalidad</u>		<u>Calculado(4)</u>	<u>FEADER(EJE2)</u>	<u>MAGRAMA</u>	<u>CAPDER</u>	<u>Total</u>
0,00	0,00	0,00	0,00	Pago realizado		212,17	19,44	33,61	265,22
				A pagar		99,85	9,15	15,81	124,81
				TOTAL	390,03	312,02	28,59	49,42	390,03

RECINTOS

<u>REFERENCIA SIGPAC</u>	<u>CULTIVO</u>	<u>S/R</u>	<u>CONV.</u>	<u>GRUPO PAGO</u>	<u>Declarada admisible</u>	<u>SUPERFICIE (Hectáreas)</u>	<u>Conv. SIGPAC</u>	<u>Control C.(5)</u>	<u>Determinada</u>	<u>Certificada</u>
29-058-006-00358-001	101000	S	NO	OLIVAR EN PENDIENTE	0,36				0,36	0,36
29-058-006-00359-001	101000	S	NO	OLIVAR EN PENDIENTE	0,81				0,81	0,81

INCIDENCIA DESCRIPCIÓN

73106	Recinto declarado no comprometido
	Recinto:29-058-001-00153-002 Cultivo:101000 OLIVAR-SIN VARIEDAD Secano
	Recinto:29-058-001-00154-003 Cultivo:101000 OLIVAR-SIN VARIEDAD Secano

<u>APELLIDOS Y NOMBRE / RAZÓN SOCIAL</u>	<u>NIF</u>	<u>EXPEDIENTE</u>	<u>ANUALIDAD DE PAGO</u>
BOZA SAEZ FRANCISCO JOSE	24853010S	7005837	6ª

Resumen de superficies

<u>GRUPO DE PAGO</u>	<u>SUPERFICIE (Hectáreas)</u>				<u>% Sobredeclaración (1)</u>
	<u>Declarada admisible</u>	<u>Comprometida</u>	<u>Declarada Reducida(3)</u>	<u>Resuelta</u>	
CITRICOS	0,68		0,68	0,68	0,00
TOTAL	0,68	0,68	0,68	0,68	

% PENALIZACIÓN**IMPORTE (Euros)**

<u>Admisibilidad (2)</u>	<u>Presentación tardía</u>	<u>Omisión declaración</u>	<u>Condicionalidad</u>		<u>Calculado(4)</u>	<u>FEADER(EJE2)</u>	<u>MAGRAMA</u>	<u>CAPDER</u>	<u>Total</u>
0,00	0,00	0,00	0,00	Pago realizado		169,93	15,57	26,90	212,40
				A pagar		79,97	7,33	12,66	99,96
				TOTAL	312,36	249,90	22,90	39,56	312,36

RECINTOS

<u>REFERENCIA SIGPAC</u>	<u>CULTIVO</u>	<u>S/R</u>	<u>CONV.</u>	<u>GRUPO PAGO</u>	<u>Declarada admisible</u>	<u>SUPERFICIE (Hectáreas)</u>	<u>Conv. SIGPAC</u>	<u>Control C.(5)</u>	<u>Determinada</u>	<u>Certificada</u>
29-057-004-00099-001	206000	R	NO	CITRICOS	0,32				0,32	0,32
29-057-004-00099-001	209000	R	NO	CITRICOS	0,28				0,28	0,28
29-064-005-00115-005	206000	S	NO	CITRICOS	0,08				0,08	0,08



1. Reducciones previstas por sobredeclaración, artículo 16 del Reglamento (UE) nº 65/2011

2. Resolución de 3 de agosto de 2012 de la Dirección General de Fondos Agrarios (BOJA nº 159, 14 de agosto de 2012)

3. Superficie declarada admisible tras el ajuste con la conversión SIGPAC para el grupo de pago de herbáceos.

4. Menor valor entre la superficie declarada admisible tras el ajuste con la conversión SIGPAC y la comprometida admisible para el resto de grupos de pago

5. Se calcula sobre la superficie declarada reducida

6. Superficie de cultivo válido para la ayuda determinada en campo para el grupo de pago de herbáceos.

7. Superficie de cultivo válido para la ayuda determinada en campo tras el ajuste con la superficie comprometida admisible para el resto de grupos de pago

* Ayuda cofinanciada a través del Plan de Reestructuración del Tabaco de Andalucía contemplado en el Programa de Desarrollo Rural de Andalucía (2007-2013)

<u>APELLIDOS Y NOMBRE / RAZÓN SOCIAL</u>	<u>NIF</u>	<u>EXPEDIENTE</u>	<u>ANUALIDAD DE PAGO</u>
CABRERA JIMENEZ MIGUEL	24748280G	7007161	6ª

Resumen de superficies

<u>GRUPO DE PAGO</u>	<u>SUPERFICIE (Hectáreas)</u>				<u>% Sobredeclaración (1)</u>
	<u>Declarada admisible</u>	<u>Comprometida</u>	<u>Declarada Reducida(3)</u>	<u>Resuelta</u>	
CITRICOS	2,75		2,30	2,30	0,00
TOTAL	2,75	2,30	2,30	2,30	

% PENALIZACIÓN**IMPORTE (Euros)**

<u>Admisibilidad (2)</u>	<u>Presentación tardía</u>	<u>Omisión declaración</u>	<u>Condicionalidad</u>		<u>Calculado(4)</u>	<u>FEADER(EJE2)</u>	<u>MAGRAMA</u>	<u>CAPDER</u>	<u>Total</u>
10,00	0,00	0,00	0,00	A pagar	1.065,92	767,46	70,32	121,55	959,33

RECINTOS

<u>REFERENCIA SIGPAC</u>	<u>CULTIVO S/R</u>	<u>CONV.</u>	<u>GRUPO PAGO</u>	<u>SUPERFICIE (Hectáreas)</u>					
				<u>Declarada admisible</u>	<u>Conv. SIGPAC</u>	<u>Control C.(5)</u>	<u>Determinada</u>	<u>Certificada</u>	
29-012-008-00117-002	207000	R	NO	CITRICOS	1,01		0,97	0,97	1,01
29-012-008-00118-002	207000	R	NO	CITRICOS	0,83		0,71	0,71	0,83
29-012-008-00122-007	207000	R	NO	CITRICOS	0,58		0,58	0,58	0,58
29-012-008-00122-009	207000	R	SI	CITRICOS	0,33		0,08	0,20	0,33

<u>Id. Com</u>	<u>Compromiso</u>	<u>% admisibilidad</u>
C4	Cultivo solicitado distinto al determinado	10,00

<u>APELLIDOS Y NOMBRE / RAZÓN SOCIAL</u>	<u>NIF</u>	<u>EXPEDIENTE</u>	<u>ANUALIDAD DE PAGO</u>
CAMPOS RUIZ JOSÉ RICARDO	24849119B	7016681	7ª

Resumen de superficies

<u>GRUPO DE PAGO</u>	<u>SUPERFICIE (Hectáreas)</u>				<u>% Sobredeclaración (1)</u>
	<u>Declarada admisible</u>	<u>Comprometida</u>	<u>Declarada Reducida(3)</u>	<u>Resuelta</u>	
FRUTALES DE REGADIO	1,25		0,71	0,71	0,00
TOTAL	1,25	0,72	0,71	0,71	

% PENALIZACIÓN**IMPORTE (Euros)**

<u>Admisibilidad (2)</u>	<u>Presentación tardía</u>	<u>Omisión declaración</u>	<u>Condicionalidad</u>		<u>Calculado(4)</u>	<u>FEADER(EJE2)</u>	<u>MAGRAMA</u>	<u>CAPDER</u>	<u>Total</u>
0,00	0,00	0,00	0,00	A pagar	376,12	300,90	27,57	47,65	376,12

RECINTOS

<u>REFERENCIA SIGPAC</u>	<u>CULTIVO S/R</u>	<u>CONV.</u>	<u>GRUPO PAGO</u>	<u>SUPERFICIE (Hectáreas)</u>					
				<u>Declarada admisible</u>	<u>Conv. SIGPAC</u>	<u>Control C.(5)</u>	<u>Determinada</u>	<u>Certificada</u>	
29-094-040-00181-003	113006	R	NO	FRUTALES DE REGADIO	0,71		0,71	0,71	0,71

INCIDENCIA DESCRIPCIÓN

- 73103 El recinto declarado no cumple con las normas de producción ecológica (compromiso anexo 1, Orden 24 marzo 2011)
 Recinto:29-094-040-00183-001 Cultivo:113006 OTROS FRUTALES-AGUACATE Regadío
- 73106 Recinto declarado no comprometido
 Recinto:29-094-040-00183-001 Cultivo:113006 OTROS FRUTALES-AGUACATE Regadío

1. Reducciones previstas por sobredeclaración, artículo 16 del Reglamento (UE) nº 65/2011

2. Resolución de 3 de agosto de 2012 de la Dirección General de Fondos Agrarios (BOJA nº 159, 14 de agosto de 2012)

3. Superficie declarada admisible tras el ajuste con la conversión SIGPAC para el grupo de pago de herbáceos.

4. Menor valor entre la superficie declarada admisible tras el ajuste con la conversión SIGPAC y la comprometida admisible para el resto de grupos de pago

5. Se calcula sobre la superficie declarada reducida

6. Superficie de cultivo válido para la ayuda determinada en campo para el grupo de pago de herbáceos.

7. Superficie de cultivo válido para la ayuda determinada en campo tras el ajuste con la superficie comprometida admisible para el resto de grupos de pago

* Ayuda cofinanciada a través del Plan de Reestructuración del Tabaco de Andalucía contemplado en el Programa de Desarrollo Rural de Andalucía (2007-2013)

<u>APELLIDOS Y NOMBRE / RAZÓN SOCIAL</u>	<u>NIF</u>	<u>EXPEDIENTE</u>	<u>ANUALIDAD DE PAGO</u>
CANTARERO DEL CORRAL RAFAELA	25674027R	7015844	4ª

Resumen de superficies

<u>GRUPO DE PAGO</u>	<u>SUPERFICIE (Hectáreas)</u>				<u>% Sobredeclaración (1)</u>
	<u>Declarada admisible</u>	<u>Comprometida</u>	<u>Declarada Reducida(3)</u>	<u>Resuelta</u>	
OLIVAR EN PENDIENTE	1,73		1,73	1,73	0,00
TOTAL	1,73	1,73	1,73	1,73	

% PENALIZACIÓN**IMPORTE (Euros)**

<u>Admisibilidad (2)</u>	<u>Presentación tardía</u>	<u>Omisión declaración</u>	<u>Condicionalidad</u>		<u>Calculado(4)</u>	<u>FEADER(EJE2)</u>	<u>MAGRAMA</u>	<u>CAPDER</u>	<u>Total</u>	
0,00	0,00	0,00	0,00	Pago realizado		313,73	28,74	49,69	392,16	
				A pagar		147,64	13,53	23,38	184,55	
				TOTAL		576,71	461,37	42,27	73,07	576,71

RECINTOS

<u>REFERENCIA SIGPAC</u>	<u>CULTIVO S/R</u>	<u>CONV.</u>	<u>GRUPO PAGO</u>	<u>SUPERFICIE (Hectáreas)</u>			
				<u>Declarada admisible</u>	<u>Conv. SIGPAC</u>	<u>Control C.(5)</u>	<u>Determinada Certificada</u>
29-040-021-00032-001	101000 R	NO	OLIVAR EN PENDIENTE	1,15		1,15	1,15
29-040-022-00110-002	101000 S	NO	OLIVAR EN PENDIENTE	0,58		0,58	0,58



1. Reducciones previstas por sobredeclaración, artículo 16 del Reglamento (UE) nº 65/2011

2. Resolución de 3 de agosto de 2012 de la Dirección General de Fondos Agrarios (BOJA nº 159, 14 de agosto de 2012)

3. Superficie declarada admisible tras el ajuste con la conversión SIGPAC para el grupo de pago de herbáceos.

Menor valor entre la superficie declarada admisible tras el ajuste con la conversión SIGPAC y la comprometida admisible para el resto de grupos de pago

4. Se calcula sobre la superficie declarada reducida

5. Superficie de cultivo válido para la ayuda determinada en campo para el grupo de pago de herbáceos.

Superficie de cultivo válido para la ayuda determinada en campo tras el ajuste con la superficie comprometida admisible para el resto de grupos de pago

* Ayuda cofinanciada a través del Plan de Reestructuración del Tabaco de Andalucía contemplado en el Programa de Desarrollo Rural de Andalucía (2007-2013)

<u>APELLIDOS Y NOMBRE / RAZÓN SOCIAL</u>	<u>NIF</u>	<u>EXPEDIENTE</u>	<u>ANUALIDAD DE PAGO</u>
CANTERO GARCIA AGUSTIN	25577353L	7003208	4ª

Resumen de superficies

<u>GRUPO DE PAGO</u>	<u>SUPERFICIE (Hectáreas)</u>				<u>% Sobredeclaración (1)</u>
	<u>Declarada admisible</u>	<u>Comprometida</u>	<u>Declarada Reducida(3)</u>	<u>Resuelta</u>	
OLIVAR EN PENDIENTE	8,01		7,91	7,91	0,00
OLIVAR	1,11		1,11	1,11	0,00
FRUTALES DE SECANO	9,17		9,17	9,17	0,00
TOTAL	18,29	18,24	18,19	18,19	

% PENALIZACIÓN**IMPORTE (Euros)**

<u>Admisibilidad (2)</u>	<u>Presentación tardía</u>	<u>Omisión declaración</u>	<u>Condicionalidad</u>	<u>Pago realizado</u>	<u>Calculado(4)</u>	<u>FEADER(EJE2)</u>	<u>MAGRAMA</u>	<u>CAPDER</u>	<u>Total</u>
10,00	0,00	0,00	0,00			1.920,63	175,98	304,18	2.400,79
				A pagar		903,82	82,81	143,15	1.129,78
				TOTAL	3.922,85	2.824,45	258,79	447,33	3.530,57

RECINTOS

<u>REFERENCIA SIGPAC</u>	<u>CULTIVO</u>	<u>S/R</u>	<u>CONV.</u>	<u>GRUPO PAGO</u>	<u>Declarada admisible</u>	<u>SUPERFICIE (Hectáreas)</u>			
					<u>Conv. SIGPAC</u>	<u>Control C.(5)</u>	<u>Determinada</u>	<u>Certificada</u>	
29-031-006-00011-002	101000	S	NO	OLIVAR EN PENDIENTE	1,28	1,27		1,27	0,70
29-031-006-00014-002	101000	S	NO	OLIVAR EN PENDIENTE	0,12			0,12	0,12
29-031-006-00029-001	101000	S	NO	OLIVAR EN PENDIENTE	0,04			0,04	0,04
29-031-006-00055-003	101000	S	NO	OLIVAR EN PENDIENTE	0,21			0,21	0,21
29-031-006-00055-004	101000	S	NO	OLIVAR EN PENDIENTE	0,24			0,24	0,24
29-031-006-00056-001	101000	S	NO	OLIVAR EN PENDIENTE	0,82			0,73	0,82
29-031-006-00056-002	101000	S	NO	OLIVAR EN PENDIENTE	0,02			0,02	0,02
29-031-006-00057-001	101000	S	NO	OLIVAR EN PENDIENTE	0,29	0,29		0,29	0,29
29-031-006-00066-001	104000	S	NO	FRUTALES DE SECANO	4,40			4,40	4,40
29-031-006-00079-008	104000	S	NO	FRUTALES DE SECANO	4,65			4,65	4,65
29-031-007-00010-001	101000	S	NO	OLIVAR EN PENDIENTE	1,43			1,43	1,43
29-031-007-00011-002	101000	S	NO	OLIVAR EN PENDIENTE	1,03			1,03	1,03
29-031-011-00033-001	101000	S	NO	OLIVAR EN PENDIENTE	0,98			0,98	0,98
29-031-011-00033-003	104000	S	NO	FRUTALES DE SECANO	0,12			0,12	0,12
29-031-018-00250-001	101000	S	NO	OLIVAR EN PENDIENTE	0,59			0,59	0,63
29-031-018-00250-002	101000	S	NO	OLIVAR EN PENDIENTE	0,96			0,96	0,96
29-031-018-00250-003	101000	S	NO	OLIVAR	1,11			1,11	1,11

INCIDENCIA DESCRIPCIÓN

73104 Recinto declarado que no cumple en su totalidad con las normas de producción ecológica (compromiso anexo 1, Orden 24 marzo 2011)
 Recinto:29-031-006-00011-002 Cultivo:101000 OLIVAR-SIN VARIEDAD Secano Sup. Declarada:1,28 Sup. Certificada:0,7

<u>Id. Com</u>	<u>Compromiso</u>	<u>% admisibilidad</u>
C1_03	Cumplir con las normas de producción establecidas en el Reglamento (CE) nº 834/2007, del Consejo, de 28 de junio de 2007, que regula la producción ecológica.	10,00



1. Reducciones previstas por sobredeclaración, artículo 16 del Reglamento (UE) nº 65/2011

2. Resolución de 3 de agosto de 2012 de la Dirección General de Fondos Agrarios (BOJA nº 159, 14 de agosto de 2012)

3. Superficie declarada admisible tras el ajuste con la conversión SIGPAC para el grupo de pago de herbáceos.

Menor valor entre la superficie declarada admisible tras el ajuste con la conversión SIGPAC y la comprometida admisible para el resto de grupos de pago

4. Se calcula sobre la superficie declarada reducida

5. Superficie de cultivo válido para la ayuda determinada en campo para el grupo de pago de herbáceos.

Superficie de cultivo válido para la ayuda determinada en campo tras el ajuste con la superficie comprometida admisible para el resto de grupos de pago

* Ayuda cofinanciada a través del Plan de Reestructuración del Tabaco de Andalucía contemplado en el Programa de Desarrollo Rural de Andalucía (2007-2013)

<u>APELLIDOS Y NOMBRE / RAZÓN SOCIAL</u>	<u>NIF</u>	<u>EXPEDIENTE</u>	<u>ANUALIDAD DE PAGO</u>
CANTO RAMIREZ MANUEL	25507401X	7018106	4ª

Resumen de superficies

<u>GRUPO DE PAGO</u>	<u>SUPERFICIE (Hectáreas)</u>				<u>% Sobredeclaración (1)</u>
	<u>Declarada admisible</u>	<u>Comprometida</u>	<u>Declarada Reducida(3)</u>	<u>Resuelta</u>	
OLIVAR EN PENDIENTE	2,23		2,23	2,23	0,00
TOTAL	2,23	2,23	2,23	2,23	

% PENALIZACIÓN**IMPORTE (Euros)**

<u>Admisibilidad (2)</u>	<u>Presentación tardía</u>	<u>Omisión declaración</u>	<u>Condicionalidad</u>		<u>Calculado(4)</u>	<u>FEADER(EJE2)</u>	<u>MAGRAMA</u>	<u>CAPDER</u>	<u>Total</u>
0,00	0,00	0,00	0,00	Pago realizado		404,40	37,05	64,06	505,51
				A pagar		190,30	17,44	30,14	237,88
				TOTAL	743,39	594,70	54,49	94,20	743,39

RECINTOS

<u>REFERENCIA SIGPAC</u>	<u>CULTIVO</u>	<u>S/R</u>	<u>CONV.</u>	<u>GRUPO PAGO</u>	<u>Declarada admisible</u>	<u>Conv. SIGPAC</u>	<u>Control C.(5)</u>	<u>Determinada</u>	<u>Certificada</u>
29-031-006-00197-001	101000	S	NO	OLIVAR EN PENDIENTE	1,02			1,02	1,01
29-031-010-00045-001	101000	S	NO	OLIVAR EN PENDIENTE	0,05			0,05	0,04
29-031-010-00045-003	101000	S	NO	OLIVAR EN PENDIENTE	0,02			0,02	0,02
29-031-010-00047-002	101000	S	NO	OLIVAR EN PENDIENTE	0,17			0,17	0,17
29-031-010-00047-003	101000	S	NO	OLIVAR EN PENDIENTE	0,01			0,01	0,01
29-031-018-00237-001	101000	S	NO	OLIVAR EN PENDIENTE	0,96			0,96	0,96

INCIDENCIA DESCRIPCIÓN

73104 Recinto declarado que no cumple en su totalidad con las normas de producción ecológica (compromiso anexo 1, Orden 24 marzo 2011)
 Recinto:29-031-006-00197-001 Cultivo:101000 OLIVAR-SIN VARIEDAD Secano Sup. Declarada:1,02 Sup. Certificada:1,01
 Recinto:29-031-010-00045-001 Cultivo:101000 OLIVAR-SIN VARIEDAD Secano Sup. Declarada:0,05 Sup. Certificada:0,04

<u>APELLIDOS Y NOMBRE / RAZÓN SOCIAL</u>	<u>NIF</u>	<u>EXPEDIENTE</u>	<u>ANUALIDAD DE PAGO</u>
CARRETERO LARA FRANCISCO	25733938C	7001745	4ª

Resumen de superficies

<u>GRUPO DE PAGO</u>	<u>SUPERFICIE (Hectáreas)</u>				<u>% Sobredeclaración (1)</u>
	<u>Declarada admisible</u>	<u>Comprometida</u>	<u>Declarada Reducida(3)</u>	<u>Resuelta</u>	
OLIVAR	1,26		1,26	1,26	0,00
TOTAL	1,26	1,26	1,26	1,26	

% PENALIZACIÓN**IMPORTE (Euros)**

<u>Admisibilidad (2)</u>	<u>Presentación tardía</u>	<u>Omisión declaración</u>	<u>Condicionalidad</u>		<u>Calculado(4)</u>	<u>FEADER(EJE2)</u>	<u>MAGRAMA</u>	<u>CAPDER</u>	<u>Total</u>
0,00	0,00	0,00	0,00	Pago realizado		166,75	15,28	26,40	208,43
				A pagar		78,47	7,19	12,43	98,09
				TOTAL	306,52	245,22	22,47	38,83	306,52

RECINTOS

<u>REFERENCIA SIGPAC</u>	<u>CULTIVO</u>	<u>S/R</u>	<u>CONV.</u>	<u>GRUPO PAGO</u>	<u>Declarada admisible</u>	<u>Conv. SIGPAC</u>	<u>Control C.(5)</u>	<u>Determinada</u>	<u>Certificada</u>
29-058-007-00129-001	101000	S	NO	OLIVAR	1,26			1,26	1,26

1. Reducciones previstas por sobredeclaración, artículo 16 del Reglamento (UE) nº 65/2011

2. Resolución de 3 de agosto de 2012 de la Dirección General de Fondos Agrarios (BOJA nº 159, 14 de agosto de 2012)

3. Superficie declarada admisible tras el ajuste con la conversión SIGPAC para el grupo de pago de herbáceos.

4. Menor valor entre la superficie declarada admisible tras el ajuste con la conversión SIGPAC y la comprometida admisible para el resto de grupos de pago

5. Se calcula sobre la superficie declarada reducida

6. Superficie de cultivo válido para la ayuda determinada en campo para el grupo de pago de herbáceos.

7. Superficie de cultivo válido para la ayuda determinada en campo tras el ajuste con la superficie comprometida admisible para el resto de grupos de pago

* Ayuda cofinanciada a través del Plan de Reestructuración del Tabaco de Andalucía contemplado en el Programa de Desarrollo Rural de Andalucía (2007-2013)

<u>APELLIDOS Y NOMBRE / RAZÓN SOCIAL</u>	<u>NIF</u>	<u>EXPEDIENTE</u>	<u>ANUALIDAD DE PAGO</u>
CARVAJAL GARCIA FRANCISCO	24897438F	7003163	6ª

Resumen de superficies

<u>GRUPO DE PAGO</u>	<u>SUPERFICIE (Hectáreas)</u>				<u>% Sobredeclaración (1)</u>
	<u>Declarada admisible</u>	<u>Comprometida</u>	<u>Declarada Reducida(3)</u>	<u>Resuelta</u>	
CITRICOS	4,82		4,82	4,74	1,69
TOTAL	4,82	4,82	4,82	4,74	

% PENALIZACIÓN**IMPORTE (Euros)**

<u>Admisibilidad (2)</u>	<u>Presentación tardía</u>	<u>Omisión declaración</u>	<u>Condicionalidad</u>		<u>Calculado(4)</u>	<u>FEADER(EJE2)</u>	<u>MAGRAMA</u>	<u>CAPDER</u>	<u>Total</u>
0,00	0,00	0,00	0,00	A pagar	2.214,12	1.741,90	159,60	275,87	2.177,37

RECINTOS

<u>REFERENCIA SIGPAC</u>	<u>CULTIVO</u>	<u>S/R</u>	<u>CONV.</u>	<u>GRUPO PAGO</u>	<u>SUPERFICIE (Hectáreas)</u>				
					<u>Declarada admisible</u>	<u>Conv. SIGPAC</u>	<u>Control C.(5)</u>	<u>Determinada Certificada</u>	
29-080-018-00008-006	207000	R	NO	CITRICOS	1,65		1,57	1,57	1,65
29-080-018-00008-007	207000	R	NO	CITRICOS	1,51		1,51	1,51	1,51
29-080-018-00008-009	207000	R	NO	CITRICOS	0,34		0,34	0,34	0,34
29-080-018-00008-010	207000	R	NO	CITRICOS	1,32		1,32	1,32	1,32

<u>APELLIDOS Y NOMBRE / RAZÓN SOCIAL</u>	<u>NIF</u>	<u>EXPEDIENTE</u>	<u>ANUALIDAD DE PAGO</u>
CASTILLO MARTIN, SC	J92018589	7008702	6ª

Resumen de superficies

<u>GRUPO DE PAGO</u>	<u>SUPERFICIE (Hectáreas)</u>				<u>% Sobredeclaración (1)</u>
	<u>Declarada admisible</u>	<u>Comprometida</u>	<u>Declarada Reducida(3)</u>	<u>Resuelta</u>	
OLIVAR EN PENDIENTE	3,53		2,74	2,74	0,00
CITRICOS	0,53		0,53	0,53	0,00
OLIVAR	1,10		1,10	1,10	0,00
TOTAL	5,16	4,43	4,37	4,37	

% PENALIZACIÓN**IMPORTE (Euros)**

<u>Admisibilidad (2)</u>	<u>Presentación tardía</u>	<u>Omisión declaración</u>	<u>Condicionalidad</u>		<u>Calculado(4)</u>	<u>FEADER(EJE2)</u>	<u>MAGRAMA</u>	<u>CAPDER</u>	<u>Total</u>
0,00	0,00	0,00	0,00	A pagar	1.424,46	1.139,57	104,41	180,48	1.424,46

RECINTOS

<u>REFERENCIA SIGPAC</u>	<u>CULTIVO</u>	<u>S/R</u>	<u>CONV.</u>	<u>GRUPO PAGO</u>	<u>SUPERFICIE (Hectáreas)</u>				
					<u>Declarada admisible</u>	<u>Conv. SIGPAC</u>	<u>Control C.(5)</u>	<u>Determinada Certificada</u>	
29-008-008-00485-001	101000	S	NO	OLIVAR EN PENDIENTE	1,09		1,05	1,05	1,09
29-008-008-00881-001	101000	S	NO	OLIVAR EN PENDIENTE	0,08		0,08	0,08	0,08
29-008-010-00001-004	101000	S	NO	OLIVAR EN PENDIENTE	2,36		1,61	1,61	2,36
29-008-023-00063-001	206000	R	NO	CITRICOS	0,34		0,34	0,34	0,34
29-008-023-00063-003	206000	R	NO	CITRICOS	0,16		0,16	0,16	0,16
29-008-023-00063-008	206000	R	NO	CITRICOS	0,03		0,03	0,03	0,03
29-042-011-00552-001	101000	S	NO	OLIVAR	1,10		1,10	1,10	1,10

1. Reducciones previstas por sobredeclaración, artículo 16 del Reglamento (UE) nº 65/2011

2. Resolución de 3 de agosto de 2012 de la Dirección General de Fondos Agrarios (BOJA nº 159, 14 de agosto de 2012)

3. Superficie declarada admisible tras el ajuste con la conversión SIGPAC para el grupo de pago de herbáceos.

Menor valor entre la superficie declarada admisible tras el ajuste con la conversión SIGPAC y la comprometida admisible para el resto de grupos de pago

4. Se calcula sobre la superficie declarada reducida

5. Superficie de cultivo válido para la ayuda determinada en campo para el grupo de pago de herbáceos.

Superficie de cultivo válido para la ayuda determinada en campo tras el ajuste con la superficie comprometida admisible para el resto de grupos de pago

* Ayuda cofinanciada a través del Plan de Reestructuración del Tabaco de Andalucía contemplado en el Programa de Desarrollo Rural de Andalucía (2007-2013)

<u>APELLIDOS Y NOMBRE / RAZÓN SOCIAL</u>	<u>NIF</u>	<u>EXPEDIENTE</u>	<u>ANUALIDAD DE PAGO</u>
CHICÓN GÓNGORA AGUSTIN	25564335L	7012542	4ª

Resumen de superficies

<u>GRUPO DE PAGO</u>	<u>SUPERFICIE (Hectáreas)</u>				<u>% Sobredeclaración (1)</u>
	<u>Declarada admisible</u>	<u>Comprometida</u>	<u>Declarada Reducida(3)</u>	<u>Resuelta</u>	
OLIVAR EN PENDIENTE	7,71		7,62	7,62	0,00
TOTAL	7,71	7,65	7,62	7,62	

% PENALIZACIÓN**IMPORTE (Euros)**

<u>Admisibilidad (2)</u>	<u>Presentación tardía</u>	<u>Omisión declaración</u>	<u>Condicionalidad</u>		<u>Calculado(4)</u>	<u>FEADER(EJE2)</u>	<u>MAGRAMA</u>	<u>CAPDER</u>	<u>Total</u>
0,00	0,00	0,00	0,00	Pago realizado		1.381,87	126,62	218,85	1.727,34
				A pagar		650,29	59,58	102,99	812,86
				TOTAL	2.540,20	2.032,16	186,20	321,84	2.540,20

RECINTOS

<u>REFERENCIA SIGPAC</u>	<u>CULTIVO S/R</u>	<u>CONV.</u>	<u>GRUPO PAGO</u>	<u>Declarada admisible</u>	<u>SUPERFICIE (Hectáreas)</u>	<u>Conv. SIGPAC</u>	<u>Control C.(5)</u>	<u>Determinada</u>	<u>Certificada</u>
29-031-002-00074-002	101000 S	NO	OLIVAR EN PENDIENTE	5,69		5,63		5,63	5,62
29-031-010-00020-001	101000 S	NO	OLIVAR EN PENDIENTE	0,84				0,84	0,87
29-031-016-00023-001	101000 S	NO	OLIVAR EN PENDIENTE	0,94				0,94	0,94
29-031-018-00042-001	101000 S	NO	OLIVAR EN PENDIENTE	0,09				0,09	0,09
29-031-018-00044-001	101000 S	NO	OLIVAR EN PENDIENTE	0,15				0,12	0,15

INCIDENCIA DESCRIPCIÓN

73104 Recinto declarado que no cumple en su totalidad con las normas de producción ecológica (compromiso anexo 1, Orden 24 marzo 2011)
 Recinto:29-031-002-00074-002 Cultivo:101000 OLIVAR-SIN VARIEDAD Secano Sup. Declarada:5,69 Sup. Certificada:5,62

<u>APELLIDOS Y NOMBRE / RAZÓN SOCIAL</u>	<u>NIF</u>	<u>EXPEDIENTE</u>	<u>ANUALIDAD DE PAGO</u>
CHRISTIE CHRISTIE CALLUM JOHN	X1281661D	7009372	4ª

Resumen de superficies

<u>GRUPO DE PAGO</u>	<u>SUPERFICIE (Hectáreas)</u>				<u>% Sobredeclaración (1)</u>
	<u>Declarada admisible</u>	<u>Comprometida</u>	<u>Declarada Reducida(3)</u>	<u>Resuelta</u>	
OLIVAR EN PENDIENTE	3,23		3,23	3,23	0,00
TOTAL	3,23	3,23	3,23	3,23	

% PENALIZACIÓN**IMPORTE (Euros)**

<u>Admisibilidad (2)</u>	<u>Presentación tardía</u>	<u>Omisión declaración</u>	<u>Condicionalidad</u>		<u>Calculado(4)</u>	<u>FEADER(EJE2)</u>	<u>MAGRAMA</u>	<u>CAPDER</u>	<u>Total</u>
0,00	0,00	0,00	0,00	A pagar	1.076,75	861,40	78,93	136,42	1.076,75

RECINTOS

<u>REFERENCIA SIGPAC</u>	<u>CULTIVO S/R</u>	<u>CONV.</u>	<u>GRUPO PAGO</u>	<u>Declarada admisible</u>	<u>SUPERFICIE (Hectáreas)</u>	<u>Conv. SIGPAC</u>	<u>Control C.(5)</u>	<u>Determinada</u>	<u>Certificada</u>
29-031-008-00034-005	101000 S	NO	OLIVAR EN PENDIENTE	2,88				2,88	2,88
29-031-008-00034-007	101000 S	NO	OLIVAR EN PENDIENTE	0,01				0,01	0,01
29-031-008-00034-008	101000 S	NO	OLIVAR EN PENDIENTE	0,02				0,02	0,02
29-031-008-00034-010	101000 S	NO	OLIVAR EN PENDIENTE	0,08				0,08	0,08
29-031-008-00034-012	101000 S	NO	OLIVAR EN PENDIENTE	0,08				0,08	0,08
29-031-008-00039-003	101000 S	NO	OLIVAR EN PENDIENTE	0,12				0,12	0,12
29-031-008-00041-002	101000 S	NO	OLIVAR EN PENDIENTE	0,04				0,04	0,04

1. Reducciones previstas por sobredeclaración, artículo 16 del Reglamento (UE) nº 65/2011

2. Resolución de 3 de agosto de 2012 de la Dirección General de Fondos Agrarios (BOJA nº 159, 14 de agosto de 2012)

3. Superficie declarada admisible tras el ajuste con la conversión SIGPAC para el grupo de pago de herbáceos.

4. Menor valor entre la superficie declarada admisible tras el ajuste con la conversión SIGPAC y la comprometida admisible para el resto de grupos de pago

5. Se calcula sobre la superficie declarada reducida

6. Superficie de cultivo válido para la ayuda determinada en campo para el grupo de pago de herbáceos.

7. Superficie de cultivo válido para la ayuda determinada en campo tras el ajuste con la superficie comprometida admisible para el resto de grupos de pago

* Ayuda cofinanciada a través del Plan de Reestructuración del Tabaco de Andalucía contemplado en el Programa de Desarrollo Rural de Andalucía (2007-2013)

<u>APELLIDOS Y NOMBRE / RAZÓN SOCIAL</u>	<u>NIF</u>	<u>EXPEDIENTE</u>	<u>ANUALIDAD DE PAGO</u>
CITRICA DE PIZARRA, S.L.	B29694635	7004442	4ª

Resumen de superficies

<u>GRUPO DE PAGO</u>	<u>SUPERFICIE (Hectáreas)</u>				<u>% Sobredeclaración (1)</u>
	<u>Declarada admisible</u>	<u>Comprometida</u>	<u>Declarada Reducida(3)</u>	<u>Resuelta</u>	
CITRICOS	6,69		6,69	6,64	0,75
TOTAL	6,69	6,69	6,69	6,64	

% PENALIZACIÓN**IMPORTE (Euros)**

<u>Admisibilidad (2)</u>	<u>Presentación tardía</u>	<u>Omisión declaración</u>	<u>Condicionalidad</u>		<u>Calculado(4)</u>	<u>FEADER(EJE2)</u>	<u>MAGRAMA</u>	<u>CAPDER</u>	<u>Total</u>
0,00	0,00	0,00	0,00	A pagar	3.073,12	2.440,12	223,58	386,45	3.050,15

RECINTOS

<u>REFERENCIA SIGPAC</u>	<u>CULTIVO</u>	<u>S/R</u>	<u>CONV.</u>	<u>GRUPO PAGO</u>	<u>Declarada admisible</u>	<u>SUPERFICIE (Hectáreas)</u>			
						<u>Conv. SIGPAC</u>	<u>Control C.(5)</u>	<u>Determinada</u>	<u>Certificada</u>
29-080-005-00006-001	207000	R	NO	CITRICOS	0,18		0,17	0,17	0,18
29-080-006-00001-002	207000	R	NO	CITRICOS	5,19		5,17	5,17	5,19
29-080-006-00012-005	207000	R	NO	CITRICOS	1,32		1,30	1,30	1,32

<u>APELLIDOS Y NOMBRE / RAZÓN SOCIAL</u>	<u>NIF</u>	<u>EXPEDIENTE</u>	<u>ANUALIDAD DE PAGO</u>
COIN ANGULO MARIA MERCEDES	24843940F	7001814	7ª

Resumen de superficies

<u>GRUPO DE PAGO</u>	<u>SUPERFICIE (Hectáreas)</u>				<u>% Sobredeclaración (1)</u>
	<u>Declarada admisible</u>	<u>Comprometida</u>	<u>Declarada Reducida(3)</u>	<u>Resuelta</u>	
CITRICOS	4,00		3,99	3,99	0,00
FRUTALES DE SECANO	23,16		22,45	22,45	0,00
FRUTALES DE REGADIO	2,70		2,69	2,69	0,00
TOTAL	29,86	29,13	29,13	29,13	

% PENALIZACIÓN**IMPORTE (Euros)**

<u>Admisibilidad (2)</u>	<u>Presentación tardía</u>	<u>Omisión declaración</u>	<u>Condicionalidad</u>		<u>Calculado(4)</u>	<u>FEADER(EJE2)</u>	<u>MAGRAMA</u>	<u>CAPDER</u>	<u>Total</u>
40,00	0,00	0,00	0,00	A pagar	5.745,08	2.757,64	252,67	436,74	3.447,05

RECINTOS

<u>REFERENCIA SIGPAC</u>	<u>CULTIVO</u>	<u>S/R</u>	<u>CONV.</u>	<u>GRUPO PAGO</u>	<u>Declarada admisible</u>	<u>SUPERFICIE (Hectáreas)</u>			
						<u>Conv. SIGPAC</u>	<u>Control C.(5)</u>	<u>Determinada</u>	<u>Certificada</u>
29-040-013-00027-011	113006	R	NO	FRUTALES DE REGADIO	1,99		1,98	1,98	1,99
29-040-013-00027-013	104000	S	NO	FRUTALES DE SECANO	23,16		22,45	22,45	23,16
29-040-013-00027-029	206000	R	NO	CITRICOS	3,14	3,14	3,10	3,14	3,14
29-040-013-00027-054	206000	R	NO	CITRICOS	0,38		0,37	0,37	0,38
29-040-013-00027-058	206000	R	NO	CITRICOS	0,28	0,28	0,28	0,28	0,28
29-040-013-00027-061	113006	R	NO	FRUTALES DE REGADIO	0,71		0,71	0,71	0,71
29-040-013-00027-077	206000	R	NO	CITRICOS	0,20		0,20	0,20	0,20

<u>Id. Com</u>	<u>Compromiso</u>	<u>% admisibilidad</u>
C1.2	Disponer de cuaderno de explotación sin rellenar.	20,00
C4_03	En cultivos leñosos, el suelo de las calles no debe ser alterado entre el 1 de septiembre y el 15 de marzo, dejando crecer la cubierta vegetal.	20,00

1. Reducciones previstas por sobredeclaración, artículo 16 del Reglamento (UE) nº 65/2011

2. Resolución de 3 de agosto de 2012 de la Dirección General de Fondos Agrarios (BOJA nº 159, 14 de agosto de 2012)

3. Superficie declarada admisible tras el ajuste con la conversión SIGPAC para el grupo de pago de herbáceos.

Menor valor entre la superficie declarada admisible tras el ajuste con la conversión SIGPAC y la comprometida admisible para el resto de grupos de pago

4. Se calcula sobre la superficie declarada reducida

5. Superficie de cultivo válido para la ayuda determinada en campo para el grupo de pago de herbáceos.

Superficie de cultivo válido para la ayuda determinada en campo tras el ajuste con la superficie comprometida admisible para el resto de grupos de pago

* Ayuda cofinanciada a través del Plan de Reestructuración del Tabaco de Andalucía contemplado en el Programa de Desarrollo Rural de Andalucía (2007-2013)

<u>APELLIDOS Y NOMBRE / RAZÓN SOCIAL</u>	<u>NIF</u>	<u>EXPEDIENTE</u>	<u>ANUALIDAD DE PAGO</u>			
COMUNIDAD DE BIENES ALBARRACIN	E29747581	7022930	4ª			
Resumen de superficies						
		SUPERFICIE (Hectáreas)				
GRUPO DE PAGO		<u>Declarada admisible</u>	<u>Comprometida</u>	<u>Declarada Reducida(3)</u>	<u>Resuelta</u>	<u>% Sobredeclaración (1)</u>
OLIVAR EN PENDIENTE		14,21		14,21	14,21	0,00
TOTAL		14,21	14,21	14,21	14,21	

% PENALIZACIÓN				IMPORTE (Euros)					
<u>Admisibilidad (2)</u>	<u>Presentación tardía</u>	<u>Omisión declaración</u>	<u>Condicionalidad</u>	<u>Calculado(4)</u>	<u>FEADER(EJE2)</u>	<u>MAGRAMA</u>	<u>CAPDER</u>	<u>Total</u>	
0,00	0,00	0,00	0,00	Pago realizado	2.576,96	236,12	408,11	3.221,19	
				A pagar	1.212,69	111,11	192,06	1.515,86	
TOTAL					4.737,05	3.789,65	347,23	600,17	4.737,05

RECINTOS

<u>REFERENCIA SIGPAC</u>	<u>CULTIVO</u>	<u>S/R</u>	<u>CONV.</u>	<u>GRUPO PAGO</u>	<u>Declarada admisible</u>	<u>Conv. SIGPAC</u>	<u>Control C.(5)</u>	<u>Determinada</u>	<u>Certificada</u>
29-084-008-00302-001	101000	S	NO	OLIVAR EN PENDIENTE	10,80			10,80	10,80
29-084-008-00304-005	101000	S	NO	OLIVAR EN PENDIENTE	3,41			3,41	3,41

<u>APELLIDOS Y NOMBRE / RAZÓN SOCIAL</u>	<u>NIF</u>	<u>EXPEDIENTE</u>	<u>ANUALIDAD DE PAGO</u>			
CORDERO VAZQUEZ FRANCISCO	33399524M	7022621	4ª			
Resumen de superficies						
		SUPERFICIE (Hectáreas)				
GRUPO DE PAGO		<u>Declarada admisible</u>	<u>Comprometida</u>	<u>Declarada Reducida(3)</u>	<u>Resuelta</u>	<u>% Sobredeclaración (1)</u>
CITRICOS		4,71		4,71	4,71	0,00
TOTAL		4,71	4,74	4,71	4,71	

% PENALIZACIÓN				IMPORTE (Euros)					
<u>Admisibilidad (2)</u>	<u>Presentación tardía</u>	<u>Omisión declaración</u>	<u>Condicionalidad</u>	<u>Calculado(4)</u>	<u>FEADER(EJE2)</u>	<u>MAGRAMA</u>	<u>CAPDER</u>	<u>Total</u>	
0,00	0,00	0,00	0,00	A pagar	2.163,59	1.730,87	158,59	274,13	2.163,59

RECINTOS

<u>REFERENCIA SIGPAC</u>	<u>CULTIVO</u>	<u>S/R</u>	<u>CONV.</u>	<u>GRUPO PAGO</u>	<u>Declarada admisible</u>	<u>Conv. SIGPAC</u>	<u>Control C.(5)</u>	<u>Determinada</u>	<u>Certificada</u>
29-007-001-00129-003	206000	S	NO	CITRICOS	2,85			2,85	2,85
29-007-001-00129-003	207000	S	NO	CITRICOS	0,37			0,37	0,37
29-007-001-00129-003	209000	S	NO	CITRICOS	0,59			0,59	0,59
29-007-001-00132-001	206000	S	NO	CITRICOS	0,90			0,90	0,90



1. Reducciones previstas por sobredeclaración, artículo 16 del Reglamento (UE) nº 65/2011

2. Resolución de 3 de agosto de 2012 de la Dirección General de Fondos Agrarios (BOJA nº 159, 14 de agosto de 2012)

3. Superficie declarada admisible tras el ajuste con la conversión SIGPAC para el grupo de pago de herbáceos.

4. Menor valor entre la superficie declarada admisible tras el ajuste con la conversión SIGPAC y la comprometida admisible para el resto de grupos de pago

5. Se calcula sobre la superficie declarada reducida

6. Superficie de cultivo válido para la ayuda determinada en campo para el grupo de pago de herbáceos.

7. Superficie de cultivo válido para la ayuda determinada en campo tras el ajuste con la superficie comprometida admisible para el resto de grupos de pago

* Ayuda cofinanciada a través del Plan de Reestructuración del Tabaco de Andalucía contemplado en el Programa de Desarrollo Rural de Andalucía (2007-2013)

<u>APELLIDOS Y NOMBRE / RAZÓN SOCIAL</u>	<u>NIF</u>	<u>EXPEDIENTE</u>	<u>ANUALIDAD DE PAGO</u>
CORDEROS PASCUAL S.L.	B11427911	7022653	6ª

Resumen de superficies

<u>GRUPO DE PAGO</u>	<u>SUPERFICIE (Hectáreas)</u>				<u>% Sobredeclaración (1)</u>
	<u>Declarada admisible</u>	<u>Comprometida</u>	<u>Declarada Reducida(3)</u>	<u>Resuelta</u>	
OLIVAR EN PENDIENTE	12,39		12,18	12,18	0,00
TOTAL	12,39	12,18	12,18	12,18	

% PENALIZACIÓN**IMPORTE (Euros)**

<u>Admisibilidad (2)</u>	<u>Presentación tardía</u>	<u>Omisión declaración</u>	<u>Condicionalidad</u>		<u>Calculado(4)</u>	<u>FEADER(EJE2)</u>	<u>MAGRAMA</u>	<u>CAPDER</u>	<u>Total</u>
0,00	0,00	0,00	0,00	A pagar	4.060,32	3.248,26	297,62	514,44	4.060,32

RECINTOS

<u>REFERENCIA SIGPAC</u>	<u>CULTIVO</u>	<u>S/R</u>	<u>CONV.</u>	<u>GRUPO PAGO</u>	<u>Declarada admisible</u>	<u>SUPERFICIE (Hectáreas)</u>	<u>Conv. SIGPAC</u>	<u>Control C.(5)</u>	<u>Determinada</u>	<u>Certificada</u>
11-021-003-00009-008	101000	S	NO	OLIVAR EN PENDIENTE	12,39				12,18	12,39

<u>APELLIDOS Y NOMBRE / RAZÓN SOCIAL</u>	<u>NIF</u>	<u>EXPEDIENTE</u>	<u>ANUALIDAD DE PAGO</u>
CORTES GUERRERO JOSE	24707537V	7013683	7ª

Resumen de superficies

<u>GRUPO DE PAGO</u>	<u>SUPERFICIE (Hectáreas)</u>				<u>% Sobredeclaración (1)</u>
	<u>Declarada admisible</u>	<u>Comprometida</u>	<u>Declarada Reducida(3)</u>	<u>Resuelta</u>	
CITRICOS	1,90		1,88	1,88	0,00
TOTAL	1,90	1,91	1,88	1,88	

% PENALIZACIÓN**IMPORTE (Euros)**

<u>Admisibilidad (2)</u>	<u>Presentación tardía</u>	<u>Omisión declaración</u>	<u>Condicionalidad</u>		<u>Calculado(4)</u>	<u>FEADER(EJE2)</u>	<u>MAGRAMA</u>	<u>CAPDER</u>	<u>Total</u>
0,00	0,00	0,00	0,00	Pago realizado		234,90	21,52	37,21	293,63
				A pagar		455,98	41,78	72,21	569,97
				TOTAL	863,60	690,88	63,30	109,42	863,60

RECINTOS

<u>REFERENCIA SIGPAC</u>	<u>CULTIVO</u>	<u>S/R</u>	<u>CONV.</u>	<u>GRUPO PAGO</u>	<u>Declarada admisible</u>	<u>SUPERFICIE (Hectáreas)</u>	<u>Conv. SIGPAC</u>	<u>Control C.(5)</u>	<u>Determinada</u>	<u>Certificada</u>
29-038-030-00264-001	207000	S	NO	CITRICOS	1,02		1,00		1,00	1,02
29-038-030-00321-001	207000	R	NO	CITRICOS	0,88		0,88		0,88	0,88



1. Reducciones previstas por sobredeclaración, artículo 16 del Reglamento (UE) nº 65/2011

2. Resolución de 3 de agosto de 2012 de la Dirección General de Fondos Agrarios (BOJA nº 159, 14 de agosto de 2012)

3. Superficie declarada admisible tras el ajuste con la conversión SIGPAC para el grupo de pago de herbáceos.

4. Menor valor entre la superficie declarada admisible tras el ajuste con la conversión SIGPAC y la comprometida admisible para el resto de grupos de pago

5. Se calcula sobre la superficie declarada reducida

6. Superficie de cultivo válido para la ayuda determinada en campo para el grupo de pago de herbáceos.

7. Superficie de cultivo válido para la ayuda determinada en campo tras el ajuste con la superficie comprometida admisible para el resto de grupos de pago

* Ayuda cofinanciada a través del Plan de Reestructuración del Tabaco de Andalucía contemplado en el Programa de Desarrollo Rural de Andalucía (2007-2013)

<u>APELLIDOS Y NOMBRE / RAZÓN SOCIAL</u>	<u>NIF</u>	<u>EXPEDIENTE</u>	<u>ANUALIDAD DE PAGO</u>
CORTES MAYO ANTONIO	74796181C	7000862	6ª

Resumen de superficies

<u>GRUPO DE PAGO</u>	<u>SUPERFICIE (Hectáreas)</u>				<u>% Sobredeclaración (1)</u>
	<u>Declarada admisible</u>	<u>Comprometida</u>	<u>Declarada Reducida(3)</u>	<u>Resuelta</u>	
CITRICOS	0,70		0,70	0,70	0,00
TOTAL	0,70	0,70	0,70	0,70	

% PENALIZACIÓN**IMPORTE (Euros)**

<u>Admisibilidad (2)</u>	<u>Presentación tardía</u>	<u>Omisión declaración</u>	<u>Condicionalidad</u>		<u>Calculado(4)</u>	<u>FEADER(EJE2)</u>	<u>MAGRAMA</u>	<u>CAPDER</u>	<u>Total</u>
0,00	0,00	0,00	0,00	A pagar	321,55	257,24	23,57	40,74	321,55

RECINTOS

<u>REFERENCIA SIGPAC</u>	<u>CULTIVO</u>	<u>S/R</u>	<u>CONV.</u>	<u>GRUPO PAGO</u>	<u>Declarada admisible</u>	<u>SUPERFICIE (Hectáreas)</u>	<u>Conv. SIGPAC</u>	<u>Control C.(5)</u>	<u>Determinada</u>	<u>Certificada</u>
29-012-038-00049-001	207000	R	NO	CITRICOS	0,70				0,70	0,70

<u>APELLIDOS Y NOMBRE / RAZÓN SOCIAL</u>	<u>NIF</u>	<u>EXPEDIENTE</u>	<u>ANUALIDAD DE PAGO</u>
CRUZADO GOMEZ JUAN	25082124A	7007717	4ª

Resumen de superficies

<u>GRUPO DE PAGO</u>	<u>SUPERFICIE (Hectáreas)</u>				<u>% Sobredeclaración (1)</u>
	<u>Declarada admisible</u>	<u>Comprometida</u>	<u>Declarada Reducida(3)</u>	<u>Resuelta</u>	
CITRICOS	0,98		0,98	0,98	0,00
TOTAL	0,98	0,98	0,98	0,98	

% PENALIZACIÓN**IMPORTE (Euros)**

<u>Admisibilidad (2)</u>	<u>Presentación tardía</u>	<u>Omisión declaración</u>	<u>Condicionalidad</u>		<u>Calculado(4)</u>	<u>FEADER(EJE2)</u>	<u>MAGRAMA</u>	<u>CAPDER</u>	<u>Total</u>
0,00	0,00	0,00	0,00	Pago realizado		244,90	22,44	38,78	306,12
				A pagar		115,24	10,56	18,25	144,05
				TOTAL	450,17	360,14	33,00	57,03	450,17

RECINTOS

<u>REFERENCIA SIGPAC</u>	<u>CULTIVO</u>	<u>S/R</u>	<u>CONV.</u>	<u>GRUPO PAGO</u>	<u>Declarada admisible</u>	<u>SUPERFICIE (Hectáreas)</u>	<u>Conv. SIGPAC</u>	<u>Control C.(5)</u>	<u>Determinada</u>	<u>Certificada</u>
29-012-014-00011-004	208000	R	SI	CITRICOS	0,98				0,98	0,98



1. Reducciones previstas por sobredeclaración, artículo 16 del Reglamento (UE) nº 65/2011

2. Resolución de 3 de agosto de 2012 de la Dirección General de Fondos Agrarios (BOJA nº 159, 14 de agosto de 2012)

3. Superficie declarada admisible tras el ajuste con la conversión SIGPAC para el grupo de pago de herbáceos.

4. Menor valor entre la superficie declarada admisible tras el ajuste con la conversión SIGPAC y la comprometida admisible para el resto de grupos de pago

5. Se calcula sobre la superficie declarada reducida

6. Superficie de cultivo válido para la ayuda determinada en campo para el grupo de pago de herbáceos.

7. Superficie de cultivo válido para la ayuda determinada en campo tras el ajuste con la superficie comprometida admisible para el resto de grupos de pago

* Ayuda cofinanciada a través del Plan de Reestructuración del Tabaco de Andalucía contemplado en el Programa de Desarrollo Rural de Andalucía (2007-2013)

<u>APELLIDOS Y NOMBRE / RAZÓN SOCIAL</u>	<u>NIF</u>	<u>EXPEDIENTE</u>	<u>ANUALIDAD DE PAGO</u>
DE LA MONJA GALLEGO JESÚS IGNACIO	24696460A	7017803	4ª

Resumen de superficies

<u>GRUPO DE PAGO</u>	<u>SUPERFICIE (Hectáreas)</u>				<u>% Sobredeclaración (1)</u>
	<u>Declarada admisible</u>	<u>Comprometida</u>	<u>Declarada Reducida(3)</u>	<u>Resuelta</u>	
FRUTALES DE REGADIO	4,41		4,17	4,17	0,00
TOTAL	4,41	4,17	4,17	4,17	

% PENALIZACIÓN**IMPORTE (Euros)**

<u>Admisibilidad (2)</u>	<u>Presentación tardía</u>	<u>Omisión declaración</u>	<u>Condicionalidad</u>		<u>Calculado(4)</u>	<u>FEADER(EJE2)</u>	<u>MAGRAMA</u>	<u>CAPDER</u>	<u>Total</u>
0,00	0,00	0,00	0,00	Pago realizado		1.201,71	110,11	190,31	1.502,13
				A pagar		565,51	51,82	89,56	706,89
				TOTAL	2.209,02	1.767,22	161,93	279,87	2.209,02

RECINTOS

<u>REFERENCIA SIGPAC</u>	<u>CULTIVO S/R</u>	<u>CONV.</u>	<u>GRUPO PAGO</u>	<u>Declarada admisible</u>	<u>SUPERFICIE (Hectáreas)</u>	<u>Conv. SIGPAC</u>	<u>Control C.(5)</u>	<u>Determinada</u>	<u>Certificada</u>
29-091-004-00208-004	113006 R	NO	FRUTALES DE REGADIO	2,45				2,31	2,32
29-091-004-00215-005	113006 R	NO	FRUTALES DE REGADIO	1,96				1,86	1,91

INCIDENCIA DESCRIPCIÓN

73104	Recinto declarado que no cumple en su totalidad con las normas de producción ecológica (compromiso anexo 1, Orden 24 marzo 2011)								
	Recinto:29-091-004-00208-004	Cultivo:113006	OTROS FRUTALES-AGUACATE	Regadío	Sup. Declarada:2,45	Sup. Certificada:2,32			
	Recinto:29-091-004-00215-005	Cultivo:113006	OTROS FRUTALES-AGUACATE	Regadío	Sup. Declarada:1,96	Sup. Certificada:1,91			

<u>APELLIDOS Y NOMBRE / RAZÓN SOCIAL</u>	<u>NIF</u>	<u>EXPEDIENTE</u>	<u>ANUALIDAD DE PAGO</u>
DE LA RUBIA BERLANGA LUCAS	31547640N	7006870	7ª

Resumen de superficies

<u>GRUPO DE PAGO</u>	<u>SUPERFICIE (Hectáreas)</u>				<u>% Sobredeclaración (1)</u>
	<u>Declarada admisible</u>	<u>Comprometida</u>	<u>Declarada Reducida(3)</u>	<u>Resuelta</u>	
CITRICOS	2,79		2,68	2,68	0,00
TOTAL	2,79	2,68	2,68	2,68	

% PENALIZACIÓN**IMPORTE (Euros)**

<u>Admisibilidad (2)</u>	<u>Presentación tardía</u>	<u>Omisión declaración</u>	<u>Condicionalidad</u>		<u>Calculado(4)</u>	<u>FEADER(EJE2)</u>	<u>MAGRAMA</u>	<u>CAPDER</u>	<u>Total</u>
10,00	0,00	0,00	0,00	Pago realizado		602,74	55,22	95,46	753,42
				A pagar		283,65	25,99	44,92	354,56
				TOTAL	1.231,08	886,39	81,21	140,38	1.107,98

RECINTOS

<u>REFERENCIA SIGPAC</u>	<u>CULTIVO S/R</u>	<u>CONV.</u>	<u>GRUPO PAGO</u>	<u>Declarada admisible</u>	<u>SUPERFICIE (Hectáreas)</u>	<u>Conv. SIGPAC</u>	<u>Control C.(5)</u>	<u>Determinada</u>	<u>Certificada</u>
29-038-034-00014-003	206000 R	NO	CITRICOS	2,79				2,68	2,63

INCIDENCIA DESCRIPCIÓN

73104	Recinto declarado que no cumple en su totalidad con las normas de producción ecológica (compromiso anexo 1, Orden 24 marzo 2011)								
	Recinto:29-038-034-00014-003	Cultivo:206000	NARANJO-SIN VARIEDAD	Regadío	Sup. Declarada:2,79	Sup. Certificada:2,63			

<u>Id. Com</u>	<u>Compromiso</u>	<u>% admisibilidad</u>
C1_03	Cumplir con las normas de producción establecidas en el Reglamento (CE) nº 834/2007, del Consejo, de 28 de junio de 2007, que regula la producción ecológica.	10,00

1. Reducciones previstas por sobredeclaración, artículo 16 del Reglamento (UE) nº 65/2011

2. Resolución de 3 de agosto de 2012 de la Dirección General de Fondos Agrarios (BOJA nº 159, 14 de agosto de 2012)

3. Superficie declarada admisible tras el ajuste con la conversión SIGPAC para el grupo de pago de herbáceos.

4. Menor valor entre la superficie declarada admisible tras el ajuste con la conversión SIGPAC y la comprometida admisible para el resto de grupos de pago

5. Se calcula sobre la superficie declarada reducida

6. Superficie de cultivo válido para la ayuda determinada en campo para el grupo de pago de herbáceos.

7. Superficie de cultivo válido para la ayuda determinada en campo tras el ajuste con la superficie comprometida admisible para el resto de grupos de pago

* Ayuda cofinanciada a través del Plan de Reestructuración del Tabaco de Andalucía contemplado en el Programa de Desarrollo Rural de Andalucía (2007-2013)

<u>APELLIDOS Y NOMBRE / RAZÓN SOCIAL</u>	<u>NIF</u>	<u>EXPEDIENTE</u>	<u>ANUALIDAD DE PAGO</u>
DE LOS RISCOS GUTIERREZ CALDERON	25534826L	7000343	4ª

Resumen de superficies

<u>GRUPO DE PAGO</u>	<u>SUPERFICIE (Hectáreas)</u>				<u>% Sobredeclaración (1)</u>
	<u>Declarada admisible</u>	<u>Comprometida</u>	<u>Declarada Reducida(3)</u>	<u>Resuelta</u>	
OLIVAR EN PENDIENTE	44,85		44,84	44,84	0,00
TOTAL	44,85	44,84	44,84	44,84	

% PENALIZACIÓN**IMPORTE (Euros)**

<u>Admisibilidad (2)</u>	<u>Presentación tardía</u>	<u>Omisión declaración</u>	<u>Condicionalidad</u>		<u>Calculado(4)</u>	<u>FEADER(EJE2)</u>	<u>MAGRAMA</u>	<u>CAPDER</u>	<u>Total</u>
0,00	0,00	0,00	0,00	Pago realizado		8.131,64	745,06	1.287,84	10.164,54
				A pagar		3.826,66	350,62	606,04	4.783,32
				TOTAL	14.947,86	11.958,30	1.095,68	1.893,88	14.947,86

RECINTOS

<u>REFERENCIA SIGPAC</u>	<u>CULTIVO S/R</u>	<u>CONV.</u>	<u>GRUPO PAGO</u>	<u>Declarada admisible</u>	<u>SUPERFICIE (Hectáreas)</u>		
					<u>Conv. SIGPAC</u>	<u>Control C.(5)</u>	<u>Determinada Certificada</u>
29-031-016-00028-001	101000	S	NO	OLIVAR EN PENDIENTE	0,62		0,62
29-031-016-00036-001	101000	S	NO	OLIVAR EN PENDIENTE	0,90		0,90
29-031-016-00037-001	101000	S	NO	OLIVAR EN PENDIENTE	2,41		2,41
29-031-016-00044-001	101000	S	NO	OLIVAR EN PENDIENTE	1,29		1,29
29-031-018-00048-002	101000	S	NO	OLIVAR EN PENDIENTE	1,24		1,24
29-031-018-00049-001	101000	S	NO	OLIVAR EN PENDIENTE	3,67		3,67
29-031-018-00050-003	101000	S	NO	OLIVAR EN PENDIENTE	27,28		27,28
29-031-018-00050-013	101000	S	NO	OLIVAR EN PENDIENTE	0,03		0,03
29-031-018-00067-001	101000	S	NO	OLIVAR EN PENDIENTE	2,60		2,60
29-031-018-00067-002	101000	S	NO	OLIVAR EN PENDIENTE	1,57		1,57
29-031-018-00068-001	101000	S	NO	OLIVAR EN PENDIENTE	1,99		1,99
29-031-018-00068-002	101000	S	NO	OLIVAR EN PENDIENTE	1,25		1,25

<u>APELLIDOS Y NOMBRE / RAZÓN SOCIAL</u>	<u>NIF</u>	<u>EXPEDIENTE</u>	<u>ANUALIDAD DE PAGO</u>
DE LOS RISCOS GUTIERREZ-CALDERON	24059440Z	7000345	4ª

Resumen de superficies

<u>GRUPO DE PAGO</u>	<u>SUPERFICIE (Hectáreas)</u>				<u>% Sobredeclaración (1)</u>
	<u>Declarada admisible</u>	<u>Comprometida</u>	<u>Declarada Reducida(3)</u>	<u>Resuelta</u>	
OLIVAR EN PENDIENTE	30,72		30,65	30,65	0,00
TOTAL	30,72	30,65	30,65	30,65	

% PENALIZACIÓN**IMPORTE (Euros)**

<u>Admisibilidad (2)</u>	<u>Presentación tardía</u>	<u>Omisión declaración</u>	<u>Condicionalidad</u>		<u>Calculado(4)</u>	<u>FEADER(EJE2)</u>	<u>MAGRAMA</u>	<u>CAPDER</u>	<u>Total</u>
0,00	0,00	0,00	0,00	Pago realizado		5.558,31	509,28	880,30	6.947,89
				A pagar		2.615,67	239,66	414,26	3.269,59
				TOTAL	10.217,48	8.173,98	748,94	1.294,56	10.217,48

RECINTOS

<u>REFERENCIA SIGPAC</u>	<u>CULTIVO S/R</u>	<u>CONV.</u>	<u>GRUPO PAGO</u>	<u>Declarada admisible</u>	<u>SUPERFICIE (Hectáreas)</u>		
					<u>Conv. SIGPAC</u>	<u>Control C.(5)</u>	<u>Determinada Certificada</u>
29-031-018-00064-002	101000	S	NO	OLIVAR EN PENDIENTE	2,52		2,52
29-031-018-00065-001	101000	S	NO	OLIVAR EN PENDIENTE	11,12		11,12
29-031-018-00066-002	101000	S	NO	OLIVAR EN PENDIENTE	17,08		17,08

1. Reducciones previstas por sobredeclaración, artículo 16 del Reglamento (UE) nº 65/2011

2. Resolución de 3 de agosto de 2012 de la Dirección General de Fondos Agrarios (BOJA nº 159, 14 de agosto de 2012)

3. Superficie declarada admisible tras el ajuste con la conversión SIGPAC para el grupo de pago de herbáceos.

4. Menor valor entre la superficie declarada admisible tras el ajuste con la conversión SIGPAC y la comprometida admisible para el resto de grupos de pago

5. Se calcula sobre la superficie declarada reducida

6. Superficie de cultivo válido para la ayuda determinada en campo para el grupo de pago de herbáceos.

7. Superficie de cultivo válido para la ayuda determinada en campo tras el ajuste con la superficie comprometida admisible para el resto de grupos de pago

* Ayuda cofinanciada a través del Plan de Reestructuración del Tabaco de Andalucía contemplado en el Programa de Desarrollo Rural de Andalucía (2007-2013)

<u>APELLIDOS Y NOMBRE / RAZÓN SOCIAL</u>	<u>NIF</u>	<u>EXPEDIENTE</u>	<u>ANUALIDAD DE PAGO</u>
DE ROJAS ROMAN PEDRO	25320554S	7009450	7ª

Resumen de superficies

<u>GRUPO DE PAGO</u>	<u>SUPERFICIE (Hectáreas)</u>				<u>% Sobredeclaración (1)</u>
	<u>Declarada admisible</u>	<u>Comprometida</u>	<u>Declarada Reducida(3)</u>	<u>Resuelta</u>	
OLIVAR	24,78		24,44	24,44	0,00
OLIVAR EN PENDIENTE	27,51		27,08	27,08	0,00
TOTAL	52,29	51,52	51,52	51,52	

% PENALIZACIÓN**IMPORTE (Euros)**

<u>Admisibilidad (2)</u>	<u>Presentación tardía</u>	<u>Omisión declaración</u>	<u>Condicionalidad</u>	<u>Pago realizado</u>	<u>Calculado(4)</u>	<u>FEADER(EJE2)</u>	<u>MAGRAMA</u>	<u>CAPDER</u>	<u>Total</u>
0,00	0,00	0,00	0,00			8.145,25	746,31	1.290,01	10.181,57
				A pagar		3.833,06	351,20	607,06	4.791,32
				TOTAL	14.972,89	11.978,31	1.097,51	1.897,07	14.972,89

RECINTOS

<u>REFERENCIA SIGPAC</u>	<u>CULTIVO</u>	<u>S/R</u>	<u>CONV.</u>	<u>GRUPO PAGO</u>	<u>Declarada admisible</u>	<u>SUPERFICIE (Hectáreas)</u>			
					<u>Conv. SIGPAC</u>	<u>Control C.(5)</u>	<u>Determinada</u>	<u>Certificada</u>	
29-015-043-00021-001	101000	S	NO	OLIVAR	4,96			4,96	5,22
29-015-043-00021-002	101000	S	NO	OLIVAR	1,52			1,52	1,52
29-015-043-00022-001	101000	S	NO	OLIVAR	5,68			5,68	5,42
29-015-043-00024-001	101000	S	NO	OLIVAR EN PENDIENTE	5,34			5,12	5,34
29-015-043-00025-001	101000	S	NO	OLIVAR EN PENDIENTE	6,75			6,75	6,75
29-015-043-00025-002	101000	S	NO	OLIVAR EN PENDIENTE	0,38			0,38	0,38
29-015-043-00026-001	101000	S	NO	OLIVAR EN PENDIENTE	2,75			2,75	2,75
29-015-043-00027-001	101000	S	NO	OLIVAR	2,28			2,28	2,28
29-015-079-00028-001	101000	S	NO	OLIVAR	4,73			4,69	4,73
29-015-079-00065-001	101000	S	NO	OLIVAR	3,30			3,19	3,30
29-015-079-00066-001	101000	R	NO	OLIVAR	1,90			1,90	1,90
29-015-079-00066-002	101000	R	NO	OLIVAR	0,41			0,41	0,41
29-015-080-00007-001	101000	S	NO	OLIVAR EN PENDIENTE	12,29			12,29	12,29

INCIDENCIA DESCRIPCIÓN

73104 Recinto declarado que no cumple en su totalidad con las normas de producción ecológica (compromiso anexo 1, Orden 24 marzo 2011)
 Recinto:29-015-043-00022-001 Cultivo:101000 OLIVAR-SIN VARIEDAD Secano Sup. Declarada:5,68 Sup. Certificada:5,42



1. Reducciones previstas por sobredeclaración, artículo 16 del Reglamento (UE) nº 65/2011

2. Resolución de 3 de agosto de 2012 de la Dirección General de Fondos Agrarios (BOJA nº 159, 14 de agosto de 2012)

3. Superficie declarada admisible tras el ajuste con la conversión SIGPAC para el grupo de pago de herbáceos.

Menor valor entre la superficie declarada admisible tras el ajuste con la conversión SIGPAC y la comprometida admisible para el resto de grupos de pago

4. Se calcula sobre la superficie declarada reducida

5. Superficie de cultivo válido para la ayuda determinada en campo para el grupo de pago de herbáceos.

Superficie de cultivo válido para la ayuda determinada en campo tras el ajuste con la superficie comprometida admisible para el resto de grupos de pago

* Ayuda cofinanciada a través del Plan de Reestructuración del Tabaco de Andalucía contemplado en el Programa de Desarrollo Rural de Andalucía (2007-2013)

<u>APELLIDOS Y NOMBRE / RAZÓN SOCIAL</u>	<u>NIF</u>	<u>EXPEDIENTE</u>	<u>ANUALIDAD DE PAGO</u>
DEL RIO CAMPOS MARIA	74805807D	7001241	4ª

Resumen de superficies

<u>GRUPO DE PAGO</u>	<u>SUPERFICIE (Hectáreas)</u>				<u>% Sobredeclaración (1)</u>
	<u>Declarada admisible</u>	<u>Comprometida</u>	<u>Declarada Reducida(3)</u>	<u>Resuelta</u>	
OLIVAR EN PENDIENTE	2,49		2,48	2,48	0,00
TOTAL	2,49	2,48	2,48	2,48	

% PENALIZACIÓN**IMPORTE (Euros)**

<u>Admisibilidad (2)</u>	<u>Presentación tardía</u>	<u>Omisión declaración</u>	<u>Condicionalidad</u>		<u>Calculado(4)</u>	<u>FEADER(EJE2)</u>	<u>MAGRAMA</u>	<u>CAPDER</u>	<u>Total</u>
20,00	0,00	0,00	0,00	Pago realizado		359,79	32,97	56,99	449,75
				A pagar		169,31	15,51	26,82	211,64
				TOTAL		826,73	529,10	48,48	661,39

RECINTOS

<u>REFERENCIA SIGPAC</u>	<u>CULTIVO</u>	<u>S/R</u>	<u>CONV.</u>	<u>GRUPO PAGO</u>	<u>SUPERFICIE (Hectáreas)</u>			
					<u>Declarada admisible</u>	<u>Conv. SIGPAC</u>	<u>Control C.(5)</u>	<u>Determinada Certificada</u>
29-040-017-00048-002	101000	S	NO	OLIVAR EN PENDIENTE	0,12		0,12	0,11
29-040-017-00048-003	101000	S	NO	OLIVAR EN PENDIENTE	0,17		0,17	0,16
29-040-017-00048-007	101000	S	NO	OLIVAR EN PENDIENTE	0,01		0,01	0,01
29-040-017-00048-008	101000	S	NO	OLIVAR EN PENDIENTE	0,02		0,02	0,02
29-040-017-00048-009	101000	S	NO	OLIVAR EN PENDIENTE	0,87		0,87	0,87
29-040-017-00048-011	101000	S	NO	OLIVAR EN PENDIENTE	0,10		0,10	0,09
29-040-033-00038-001	101000	S	NO	OLIVAR EN PENDIENTE	0,56		0,56	0,55
29-040-033-00066-002	101000	S	NO	OLIVAR EN PENDIENTE	0,64		0,63	0,64

INCIDENCIA DESCRIPCIÓN

73104	Recinto declarado que no cumple en su totalidad con las normas de producción ecológica (compromiso anexo 1, Orden 24 marzo 2011)
	Recinto:29-040-017-00048-002 Cultivo:101000 OLIVAR-SIN VARIEDAD Secano Sup. Declarada:0,12 Sup. Certificada:0,11
	Recinto:29-040-017-00048-003 Cultivo:101000 OLIVAR-SIN VARIEDAD Secano Sup. Declarada:0,17 Sup. Certificada:0,16
	Recinto:29-040-017-00048-011 Cultivo:101000 OLIVAR-SIN VARIEDAD Secano Sup. Declarada:0,1 Sup. Certificada:0,09
	Recinto:29-040-033-00038-001 Cultivo:101000 OLIVAR-SIN VARIEDAD Secano Sup. Declarada:0,56 Sup. Certificada:0,55

<u>Id. Com</u>	<u>Compromiso</u>	<u>% admisibilidad</u>
C1_03	Cumplir con las normas de producción establecidas en el Reglamento (CE) nº 834/2007, del Consejo, de 28 de junio de 2007, que regula la producción ecológica.	20,00



1. Reducciones previstas por sobredeclaración, artículo 16 del Reglamento (UE) nº 65/2011

2. Resolución de 3 de agosto de 2012 de la Dirección General de Fondos Agrarios (BOJA nº 159, 14 de agosto de 2012)

3. Superficie declarada admisible tras el ajuste con la conversión SIGPAC para el grupo de pago de herbáceos.

Menor valor entre la superficie declarada admisible tras el ajuste con la conversión SIGPAC y la comprometida admisible para el resto de grupos de pago

4. Se calcula sobre la superficie declarada reducida

5. Superficie de cultivo válido para la ayuda determinada en campo para el grupo de pago de herbáceos.

Superficie de cultivo válido para la ayuda determinada en campo tras el ajuste con la superficie comprometida admisible para el resto de grupos de pago

* Ayuda cofinanciada a través del Plan de Reestructuración del Tabaco de Andalucía contemplado en el Programa de Desarrollo Rural de Andalucía (2007-2013)

<u>APELLIDOS Y NOMBRE / RAZÓN SOCIAL</u>	<u>NIF</u>	<u>EXPEDIENTE</u>	<u>ANUALIDAD DE PAGO</u>
DEL RIO RIVERO JOSE ANTONIO	25590370H	7019071	4ª

Resumen de superficies

<u>GRUPO DE PAGO</u>	<u>SUPERFICIE (Hectáreas)</u>				<u>% Sobredeclaración (1)</u>
	<u>Declarada admisible</u>	<u>Comprometida</u>	<u>Declarada Reducida(3)</u>	<u>Resuelta</u>	
OLIVAR EN PENDIENTE	2,05		2,04	2,04	0,00
TOTAL	2,05	2,04	2,04	2,04	

% PENALIZACIÓN**IMPORTE (Euros)**

<u>Admisibilidad (2)</u>	<u>Presentación tardía</u>	<u>Omisión declaración</u>	<u>Condicionalidad</u>		<u>Calculado(4)</u>	<u>FEADER(EJE2)</u>	<u>MAGRAMA</u>	<u>CAPDER</u>	<u>Total</u>
0,00	0,00	0,00	0,00	Pago realizado		369,95	33,90	58,58	462,43
				A pagar		174,10	15,95	27,57	217,62
				TOTAL	680,05	544,05	49,85	86,15	680,05

RECINTOS

<u>REFERENCIA SIGPAC</u>	<u>CULTIVO</u>	<u>S/R</u>	<u>CONV.</u>	<u>GRUPO PAGO</u>	<u>Declarada admisible</u>	<u>SUPERFICIE (Hectáreas)</u>			
					<u>Conv. SIGPAC</u>	<u>Control C.(5)</u>	<u>Determinada</u>	<u>Certificada</u>	
29-013-009-00045-001	101000	S	NO	OLIVAR EN PENDIENTE	0,61			0,61	0,61
29-013-009-00046-001	101000	S	NO	OLIVAR EN PENDIENTE	0,60			0,60	0,60
29-013-009-00210-003	101000	S	NO	OLIVAR EN PENDIENTE	0,84	0,84		0,84	0,89

<u>APELLIDOS Y NOMBRE / RAZÓN SOCIAL</u>	<u>NIF</u>	<u>EXPEDIENTE</u>	<u>ANUALIDAD DE PAGO</u>
DELGADO BENITEZ CRISTOBAL	08915724G	7013078	7ª

Resumen de superficies

<u>GRUPO DE PAGO</u>	<u>SUPERFICIE (Hectáreas)</u>				<u>% Sobredeclaración (1)</u>
	<u>Declarada admisible</u>	<u>Comprometida</u>	<u>Declarada Reducida(3)</u>	<u>Resuelta</u>	
FRUTALES DE REGADIO	0,52		0,52	0,52	0,00
TOTAL	0,52	0,52	0,52	0,52	

% PENALIZACIÓN**IMPORTE (Euros)**

<u>Admisibilidad (2)</u>	<u>Presentación tardía</u>	<u>Omisión declaración</u>	<u>Condicionalidad</u>		<u>Calculado(4)</u>	<u>FEADER(EJE2)</u>	<u>MAGRAMA</u>	<u>CAPDER</u>	<u>Total</u>
0,00	0,00	0,00	0,00	Pago realizado		149,85	13,73	23,73	187,31
				A pagar		70,52	6,46	11,17	88,15
				TOTAL	275,46	220,37	20,19	34,90	275,46

RECINTOS

<u>REFERENCIA SIGPAC</u>	<u>CULTIVO</u>	<u>S/R</u>	<u>CONV.</u>	<u>GRUPO PAGO</u>	<u>Declarada admisible</u>	<u>SUPERFICIE (Hectáreas)</u>			
					<u>Conv. SIGPAC</u>	<u>Control C.(5)</u>	<u>Determinada</u>	<u>Certificada</u>	
29-064-007-00106-003	110000	R	NO	FRUTALES DE REGADIO	0,52			0,52	0,52



1. Reducciones previstas por sobredeclaración, artículo 16 del Reglamento (UE) nº 65/2011

2. Resolución de 3 de agosto de 2012 de la Dirección General de Fondos Agrarios (BOJA nº 159, 14 de agosto de 2012)

3. Superficie declarada admisible tras el ajuste con la conversión SIGPAC para el grupo de pago de herbáceos.

4. Menor valor entre la superficie declarada admisible tras el ajuste con la conversión SIGPAC y la comprometida admisible para el resto de grupos de pago

5. Se calcula sobre la superficie declarada reducida

6. Superficie de cultivo válido para la ayuda determinada en campo para el grupo de pago de herbáceos.

7. Superficie de cultivo válido para la ayuda determinada en campo tras el ajuste con la superficie comprometida admisible para el resto de grupos de pago

* Ayuda cofinanciada a través del Plan de Reestructuración del Tabaco de Andalucía contemplado en el Programa de Desarrollo Rural de Andalucía (2007-2013)

APELLIDOS Y NOMBRE / RAZÓN SOCIAL	NIF	EXPEDIENTE	ANUALIDAD DE PAGO
DIAZ CORDOVES MORALEDA LORENZO	06148708A	7015257	6ª

Resumen de superficies

GRUPO DE PAGO	SUPERFICIE (Hectáreas)				% Sobredeclaración (1)
	Declarada admisible	Comprometida	Declarada Reducida(3)	Resuelta	
OLIVAR EN PENDIENTE	11,65		11,50	11,50	0,00
CITRICOS	8,93		7,24	7,24	0,00
FRUTALES DE REGADIO	2,73		2,61	2,61	0,00
TOTAL	23,31	21,55	21,35	21,35	

% PENALIZACIÓN**IMPORTE (Euros)**

Admisibilidad (2)	Presentación tardía	Omisión declaración	Condicionalidad	Pago realizado	Calculado(4)	FEADER(EJE2)	MAGRAMA	CAPDER	Total
20,00	0,00	0,00	0,00			3.717,49	340,61	588,76	4.646,86
				A pagar		1.749,41	160,29	277,06	2.186,76
				TOTAL	8.542,03	5.466,90	500,90	865,82	6.833,62

RECINTOS

REFERENCIA SIGPAC	CULTIVO	S/R	CONV.	GRUPO PAGO	Declarada admisible	SUPERFICIE (Hectáreas)			
						Conv. SIGPAC	Control C.(5)	Determinada Certificada	
29-038-013-00195-001	113006	R	NO	FRUTALES DE REGADIO	0,96	0,96		0,96	0,96
29-038-013-00196-002	113006	R	NO	FRUTALES DE REGADIO	1,77	1,65		1,65	1,65
29-038-013-00196-017	206000	R	NO	CITRICOS	0,29	0,29		0,29	0,28
29-042-030-00120-003	207000	R	NO	CITRICOS	2,97	2,96		2,96	1,92
29-042-030-00120-004	101000	S	NO	OLIVAR EN PENDIENTE	8,88	8,88		8,88	8,88
29-042-030-00120-005	101000	S	NO	OLIVAR EN PENDIENTE	1,30			1,30	1,30
29-042-030-00120-006	207000	R	NO	CITRICOS	0,14	0,14		0,14	0,14
29-042-030-00120-007	207000	R	NO	CITRICOS	0,04	0,04		0,04	0,04
29-042-030-00120-008	207000	R	NO	CITRICOS	0,04	0,04		0,04	0,04
29-042-030-00120-009	206000	R	NO	CITRICOS	0,04	0,04		0,04	0,04
29-042-030-00120-010	206000	R	NO	CITRICOS	0,70	0,07		0,07	0,70
29-042-030-00120-011	206000	R	NO	CITRICOS	0,13			0,13	0,13
29-042-030-00120-012	101000	S	NO	OLIVAR EN PENDIENTE	0,07			0,07	0,07
29-042-030-00120-013	206000	R	NO	CITRICOS	0,19			0,19	0,19
29-042-030-00120-014	206000	R	NO	CITRICOS	0,02	0,02		0,02	0,02
29-042-030-00148-001	101000	S	NO	OLIVAR EN PENDIENTE	0,95	0,81		0,81	0,95
29-042-030-00149-002	207000	R	NO	CITRICOS	3,50	2,50		2,50	1,65
29-042-030-00150-001	101000	S	NO	OLIVAR EN PENDIENTE	0,45	0,44		0,44	0,44
29-042-030-00150-002	209000	R	NO	CITRICOS	0,31			0,26	0,31
29-042-030-00165-001	209000	R	NO	CITRICOS	0,41	0,41		0,41	0,37
29-042-030-00165-003	206000	R	NO	CITRICOS	0,15			0,15	0,15

INCIDENCIA DESCRIPCIÓN

73104	Recinto declarado que no cumple en su totalidad con las normas de producción ecológica (compromiso anexo 1, Orden 24 marzo 2011)
Recinto:29-038-013-00196-002	Cultivo:113006 OTROS FRUTALES-AGUACATE Regadío Sup. Declarada:1,77 Sup. Certificada:1,65
Recinto:29-038-013-00196-017	Cultivo:206000 NARANJO-SIN VARIEDAD Regadío Sup. Declarada:0,29 Sup. Certificada:0,28
Recinto:29-042-030-00120-003	Cultivo:207000 LIMONERO-SIN VARIEDAD Regadío Sup. Declarada:2,97 Sup. Certificada:1,92
Recinto:29-042-030-00149-002	Cultivo:207000 LIMONERO-SIN VARIEDAD Regadío Sup. Declarada:3,5 Sup. Certificada:1,65
Recinto:29-042-030-00150-001	Cultivo:101000 OLIVAR-SIN VARIEDAD Secano Sup. Declarada:0,45 Sup. Certificada:0,44
Recinto:29-042-030-00165-001	Cultivo:209000 MANDARINO-SIN VARIEDAD Regadío Sup. Declarada:0,41 Sup. Certificada:0,37

Id. Com	Compromiso	% admisibilidad
C1_03	Cumplir con las normas de producción establecidas en el Reglamento (CE) nº 834/2007, del Consejo, de 28 de junio de 2007, que regula la producción ecológica.	20,00

1. Reducciones previstas por sobredeclaración, artículo 16 del Reglamento (UE) nº 65/2011

2. Resolución de 3 de agosto de 2012 de la Dirección General de Fondos Agrarios (BOJA nº 159, 14 de agosto de 2012)

3. Superficie declarada admisible tras el ajuste con la conversión SIGPAC para el grupo de pago de herbáceos.

4. Menor valor entre la superficie declarada admisible tras el ajuste con la conversión SIGPAC y la comprometida admisible para el resto de grupos de pago

5. Se calcula sobre la superficie declarada reducida

6. Superficie de cultivo válido para la ayuda determinada en campo para el grupo de pago de herbáceos.

7. Superficie de cultivo válido para la ayuda determinada en campo tras el ajuste con la superficie comprometida admisible para el resto de grupos de pago

* Ayuda cofinanciada a través del Plan de Reestructuración del Tabaco de Andalucía contemplado en el Programa de Desarrollo Rural de Andalucía (2007-2013)

<u>APellidos y nombre / RAZÓN SOCIAL</u>	<u>NIF</u>	<u>EXPEDIENTE</u>	<u>ANUALIDAD DE PAGO</u>
DIAZ MESTANZA ANTONIA JESUS	24829214R	7001870	7ª

Resumen de superficies

<u>GRUPO DE PAGO</u>	<u>SUPERFICIE (Hectáreas)</u>				<u>% Sobredeclaración (1)</u>
	<u>Declarada admisible</u>	<u>Comprometida</u>	<u>Declarada Reducida(3)</u>	<u>Resuelta</u>	
CITRICOS	7,43		7,43	7,43	0,00
TOTAL	7,43	7,44	7,43	7,43	

% PENALIZACIÓN**IMPORTE (Euros)**

<u>Admisibilidad (2)</u>	<u>Presentación tardía</u>	<u>Omisión declaración</u>	<u>Condicionalidad</u>		<u>Calculado(4)</u>	<u>FEADER(EJE2)</u>	<u>MAGRAMA</u>	<u>CAPDER</u>	<u>Total</u>
50,00	0,00	0,00	0,00	Pago realizado		928,35	85,06	147,03	1.160,44
				A pagar		436,86	40,03	69,19	546,08
				TOTAL	3.413,04	1.365,21	125,09	216,22	1.706,52

RECINTOS

<u>REFERENCIA SIGPAC</u>	<u>CULTIVO S/R</u>	<u>CONV.</u>	<u>GRUPO PAGO</u>	<u>SUPERFICIE (Hectáreas)</u>			
				<u>Declarada admisible</u>	<u>Conv. SIGPAC</u>	<u>Control C.(5)</u>	<u>Determinada Certificada</u>
29-900-021-00081-003	206000 R	NO	CITRICOS	1,74	3,49	1,74	3,20
29-900-021-00081-003	207000 R	NO	CITRICOS	1,75	3,49	1,75	0,30
29-900-021-00081-004	209000 R	NO	CITRICOS	1,87		1,87	1,87
29-900-021-00081-005	207000 R	NO	CITRICOS	1,96		1,96	1,96
29-900-021-00081-007	206000 R	NO	CITRICOS	0,11		0,11	0,11

INCIDENCIA DESCRIPCIÓN

73104 Recinto declarado que no cumple en su totalidad con las normas de producción ecológica (compromiso anexo 1, Orden 24 marzo 2011)
 Recinto:29-900-021-00081-003 Cultivo:207000 LIMONERO-SIN VARIEDAD Regadío Sup. Declarada:1,75 Sup. Certificada:0,3

<u>Id. Com</u>	<u>Compromiso</u>	<u>% admisibilidad</u>
C1_03	Cumplir con las normas de producción establecidas en el Reglamento (CE) nº 834/2007, del Consejo, de 28 de junio de 2007, que regula la producción ecológica.	50,00



1. Reducciones previstas por sobredeclaración, artículo 16 del Reglamento (UE) nº 65/2011

2. Resolución de 3 de agosto de 2012 de la Dirección General de Fondos Agrarios (BOJA nº 159, 14 de agosto de 2012)

3. Superficie declarada admisible tras el ajuste con la conversión SIGPAC para el grupo de pago de herbáceos.

Menor valor entre la superficie declarada admisible tras el ajuste con la conversión SIGPAC y la comprometida admisible para el resto de grupos de pago

4. Se calcula sobre la superficie declarada reducida

5. Superficie de cultivo válido para la ayuda determinada en campo para el grupo de pago de herbáceos.

Superficie de cultivo válido para la ayuda determinada en campo tras el ajuste con la superficie comprometida admisible para el resto de grupos de pago

* Ayuda cofinanciada a través del Plan de Reestructuración del Tabaco de Andalucía contemplado en el Programa de Desarrollo Rural de Andalucía (2007-2013)

<u>APELLIDOS Y NOMBRE / RAZÓN SOCIAL</u>	<u>NIF</u>	<u>EXPEDIENTE</u>	<u>ANUALIDAD DE PAGO</u>
DIÁZ RODRIGUEZ MANUEL	33376573P	7021106	6ª

Resumen de superficies

<u>GRUPO DE PAGO</u>	<u>SUPERFICIE (Hectáreas)</u>				<u>% Sobredeclaración (1)</u>
	<u>Declarada admisible</u>	<u>Comprometida</u>	<u>Declarada Reducida(3)</u>	<u>Resuelta</u>	
CITRICOS	1,91		1,91	1,91	0,00
TOTAL	1,91	1,94	1,91	1,91	

% PENALIZACIÓN**IMPORTE (Euros)**

<u>Admisibilidad (2)</u>	<u>Presentación tardía</u>	<u>Omisión declaración</u>	<u>Condicionalidad</u>		<u>Calculado(4)</u>	<u>FEADER(EJE2)</u>	<u>MAGRAMA</u>	<u>CAPDER</u>	<u>Total</u>
25,00	0,00	0,00	0,00	Pago realizado		357,97	32,80	56,69	447,46
				A pagar		168,46	15,43	26,68	210,57
				TOTAL		877,38	526,43	48,23	658,03

RECINTOS

<u>REFERENCIA SIGPAC</u>	<u>CULTIVO S/R</u>	<u>CONV.</u>	<u>GRUPO PAGO</u>	<u>SUPERFICIE (Hectáreas)</u>			
				<u>Declarada admisible</u>	<u>Conv. SIGPAC</u>	<u>Control C.(5)</u>	<u>Determinada Certificada</u>
29-038-024-00185-002	207000 R	NO	CITRICOS	0,75	0,75	0,75	0,75
29-038-026-00334-001	207000 R	NO	CITRICOS	1,07	1,07	1,07	0,60
29-038-026-00335-002	207000 R	NO	CITRICOS	0,09	0,09	0,09	0,09

INCIDENCIA DESCRIPCIÓN

73104 Recinto declarado que no cumple en su totalidad con las normas de producción ecológica (compromiso anexo 1, Orden 24 marzo 2011)
 Recinto:29-038-026-00334-001 Cultivo:207000 LIMONERO-SIN VARIEDAD Regadío Sup. Declarada:1,07 Sup. Certificada:0,6

<u>Id. Com</u>	<u>Compromiso</u>	<u>% admisibilidad</u>
C1_03	Cumplir con las normas de producción establecidas en el Reglamento (CE) nº 834/2007, del Consejo, de 28 de junio de 2007, que regula la producción ecológica.	25,00



1. Reducciones previstas por sobredeclaración, artículo 16 del Reglamento (UE) nº 65/2011

2. Resolución de 3 de agosto de 2012 de la Dirección General de Fondos Agrarios (BOJA nº 159, 14 de agosto de 2012)

3. Superficie declarada admisible tras el ajuste con la conversión SIGPAC para el grupo de pago de herbáceos.

Menor valor entre la superficie declarada admisible tras el ajuste con la conversión SIGPAC y la comprometida admisible para el resto de grupos de pago

4. Se calcula sobre la superficie declarada reducida

5. Superficie de cultivo válido para la ayuda determinada en campo para el grupo de pago de herbáceos.

Superficie de cultivo válido para la ayuda determinada en campo tras el ajuste con la superficie comprometida admisible para el resto de grupos de pago

* Ayuda cofinanciada a través del Plan de Reestructuración del Tabaco de Andalucía contemplado en el Programa de Desarrollo Rural de Andalucía (2007-2013)

<u>APELLIDOS Y NOMBRE / RAZÓN SOCIAL</u>	<u>NIF</u>	<u>EXPEDIENTE</u>	<u>ANUALIDAD DE PAGO</u>
DUPAR S.L.	B29524949	7022013	4ª

Resumen de superficies

<u>GRUPO DE PAGO</u>	<u>SUPERFICIE (Hectáreas)</u>			
	<u>Declarada admisible</u>	<u>Declarada Reducida(3)</u>	<u>Resuelta</u>	<u>% Sobredeclaración (1)</u>
HERBACEOS	105,89	102,86	102,86	0,00
TOTAL	105,89	102,86	102,86	

% PENALIZACIÓN**IMPORTE (Euros)**

<u>Admisibilidad (2)</u>	<u>Presentación tardía</u>	<u>Omisión declaración</u>	<u>Condicionalidad</u>		<u>Calculado(4)</u>	<u>FEADER(EJE2)</u>	<u>MAGRAMA</u>	<u>CAPDER</u>	<u>Total</u>
0,00	0,00	0,00	0,00	Pago realizado		6.861,21	628,66	1.086,65	8.576,52
				A pagar		6.592,15	604,01	1.044,03	8.240,19
				TOTAL	16.816,71	13.453,36	1.232,67	2.130,68	16.816,71

RECINTOS

<u>REFERENCIA SIGPAC</u>	<u>CULTIVO</u>	<u>S/R</u>	<u>CONV.</u>	<u>GRUPO PAGO</u>	<u>Declarada admisible</u>	<u>SUPERFICIE (Hectáreas)</u>		
					<u>Conv. SIGPAC</u>	<u>Control C.(5)</u>	<u>Determinada</u>	<u>Certificada</u>
11-020-139-00001-029	13000	S	SI	HERBACEOS	55,99		55,99	56,00
11-020-139-00003-018	7000	S	SI	HERBACEOS	25,50		22,50	25,50
11-020-139-00003-024	7000	S	SI	HERBACEOS	10,28		10,28	10,28
11-020-139-00003-024	33000	S	SI	HERBACEOS	8,35		8,35	8,35
11-020-139-00003-025	7000	S	SI	HERBACEOS	2,35		2,32	2,31
11-020-139-00003-029	7000	S	SI	HERBACEOS	1,93		1,93	1,93
11-020-139-00003-031	7000	S	SI	HERBACEOS	0,87		0,87	0,87
11-020-141-00004-002	13000	S		HERBACEOS	0,62		0,62	0,00

INCIDENCIA DESCRIPCIÓN

73103 El recinto declarado no cumple con las normas de producción ecológica (compromiso anexo 1, Orden 24 marzo 2011)

Recinto:11-020-141-00004-002 Cultivo:13000 TRITICALE-SIN VARIEDAD Secano

73104 Recinto declarado que no cumple en su totalidad con las normas de producción ecológica (compromiso anexo 1, Orden 24 marzo 2011)

Recinto:11-020-139-00003-025 Cultivo:7000 SORGO-SIN VARIEDAD Secano Sup. Declarada:2,35 Sup. Certificada:2,31

<u>APELLIDOS Y NOMBRE / RAZÓN SOCIAL</u>	<u>NIF</u>	<u>EXPEDIENTE</u>	<u>ANUALIDAD DE PAGO</u>
ESCAÑO CAMPOS ANTONIO	74818324Z	7002867	6ª

Resumen de superficies

<u>GRUPO DE PAGO</u>	<u>SUPERFICIE (Hectáreas)</u>				
	<u>Declarada admisible</u>	<u>Comprometida</u>	<u>Declarada Reducida(3)</u>	<u>Resuelta</u>	<u>% Sobredeclaración (1)</u>
FRUTALES DE REGADIO	0,66		0,66	0,66	0,00
TOTAL	0,66	0,66	0,66	0,66	

% PENALIZACIÓN**IMPORTE (Euros)**

<u>Admisibilidad (2)</u>	<u>Presentación tardía</u>	<u>Omisión declaración</u>	<u>Condicionalidad</u>		<u>Calculado(4)</u>	<u>FEADER(EJE2)</u>	<u>MAGRAMA</u>	<u>CAPDER</u>	<u>Total</u>
0,00	0,00	0,00	0,00	Pago realizado		190,20	17,43	30,12	237,75
				A pagar		89,50	8,20	14,18	111,88
				TOTAL	349,63	279,70	25,63	44,30	349,63

RECINTOS

<u>REFERENCIA SIGPAC</u>	<u>CULTIVO</u>	<u>S/R</u>	<u>CONV.</u>	<u>GRUPO PAGO</u>	<u>Declarada admisible</u>	<u>SUPERFICIE (Hectáreas)</u>			
					<u>Conv. SIGPAC</u>	<u>Control C.(5)</u>	<u>Determinada</u>	<u>Certificada</u>	
29-066-002-00103-005	113006	R	NO	FRUTALES DE REGADIO	0,66	0,68		0,66	0,66

1. Reducciones previstas por sobredeclaración, artículo 16 del Reglamento (UE) nº 65/2011

2. Resolución de 3 de agosto de 2012 de la Dirección General de Fondos Agrarios (BOJA nº 159, 14 de agosto de 2012)

3. Superficie declarada admisible tras el ajuste con la conversión SIGPAC para el grupo de pago de herbáceos.

Menor valor entre la superficie declarada admisible tras el ajuste con la conversión SIGPAC y la comprometida admisible para el resto de grupos de pago

4. Se calcula sobre la superficie declarada reducida

5. Superficie de cultivo válido para la ayuda determinada en campo para el grupo de pago de herbáceos.

Superficie de cultivo válido para la ayuda determinada en campo tras el ajuste con la superficie comprometida admisible para el resto de grupos de pago

* Ayuda cofinanciada a través del Plan de Reestructuración del Tabaco de Andalucía contemplado en el Programa de Desarrollo Rural de Andalucía (2007-2013)

<u>APELLIDOS Y NOMBRE / RAZÓN SOCIAL</u>	<u>NIF</u>	<u>EXPEDIENTE</u>	<u>ANUALIDAD DE PAGO</u>
ESPAÑA TELLO MARIA VICTORIA	24832636L	7004718	6ª

Resumen de superficies

<u>GRUPO DE PAGO</u>	<u>SUPERFICIE (Hectáreas)</u>				<u>% Sobredeclaración (1)</u>
	<u>Declarada admisible</u>	<u>Comprometida</u>	<u>Declarada Reducida(3)</u>	<u>Resuelta</u>	
FRUTALES DE SECANO	25,41		25,17	25,17	0,00
TOTAL	25,41	25,17	25,17	25,17	

% PENALIZACIÓN**IMPORTE (Euros)**

<u>Admisibilidad (2)</u>	<u>Presentación tardía</u>	<u>Omisión declaración</u>	<u>Condicionalidad</u>		<u>Calculado(4)</u>	<u>FEADER(EJE2)</u>	<u>MAGRAMA</u>	<u>CAPDER</u>	<u>Total</u>
0,00	0,00	0,00	0,00	A pagar	2.788,58	2.230,86	204,40	353,32	2.788,58

RECINTOS

<u>REFERENCIA SIGPAC</u>	<u>CULTIVO</u>	<u>S/R</u>	<u>CONV.</u>	<u>GRUPO PAGO</u>	<u>SUPERFICIE (Hectáreas)</u>			
					<u>Declarada admisible</u>	<u>Conv. SIGPAC</u>	<u>Control C.(5)</u>	<u>Determinada Certificada</u>
29-900-035-00117-012	104000	S	NO	FRUTALES DE SECANO	6,72		6,66	6,72
29-900-035-00117-092	104000	S	NO	FRUTALES DE SECANO	3,27		3,27	3,27
29-900-035-00117-094	104000	S	NO	FRUTALES DE SECANO	9,47		9,35	9,47
29-900-035-00117-098	104000	S	NO	FRUTALES DE SECANO	0,66		0,66	0,66
29-900-035-00117-104	104000	S	NO	FRUTALES DE SECANO	1,65		1,61	1,65
29-900-035-00117-105	104000	S	NO	FRUTALES DE SECANO	0,39		0,38	0,39
29-900-035-00117-106	104000	S	NO	FRUTALES DE SECANO	2,23		2,23	2,23
29-900-035-00117-107	104000	S	NO	FRUTALES DE SECANO	0,27		0,26	0,27
29-900-035-00120-011	104000	S	NO	FRUTALES DE SECANO	0,75		0,75	0,75

<u>APELLIDOS Y NOMBRE / RAZÓN SOCIAL</u>	<u>NIF</u>	<u>EXPEDIENTE</u>	<u>ANUALIDAD DE PAGO</u>
ESPEJO MILLA TERESA	25662347M	7011233	4ª

Resumen de superficies

<u>GRUPO DE PAGO</u>	<u>SUPERFICIE (Hectáreas)</u>				<u>% Sobredeclaración (1)</u>
	<u>Declarada admisible</u>	<u>Comprometida</u>	<u>Declarada Reducida(3)</u>	<u>Resuelta</u>	
CITRICOS	0,98		0,98	0,98	0,00
TOTAL	0,98	0,98	0,98	0,98	

% PENALIZACIÓN**IMPORTE (Euros)**

<u>Admisibilidad (2)</u>	<u>Presentación tardía</u>	<u>Omisión declaración</u>	<u>Condicionalidad</u>		<u>Calculado(4)</u>	<u>FEADER(EJE2)</u>	<u>MAGRAMA</u>	<u>CAPDER</u>	<u>Total</u>
0,00	0,00	0,00	0,00	Pago realizado		244,90	22,44	38,78	306,12
				A pagar		115,24	10,56	18,25	144,05
				TOTAL	450,17	360,14	33,00	57,03	450,17

RECINTOS

<u>REFERENCIA SIGPAC</u>	<u>CULTIVO</u>	<u>S/R</u>	<u>CONV.</u>	<u>GRUPO PAGO</u>	<u>SUPERFICIE (Hectáreas)</u>			
					<u>Declarada admisible</u>	<u>Conv. SIGPAC</u>	<u>Control C.(5)</u>	<u>Determinada Certificada</u>
29-012-014-00010-001	208000	R	NO	CITRICOS	0,44		0,44	0,44
29-012-014-00011-004	208000	R	NO	CITRICOS	0,54		0,54	0,54



1. Reducciones previstas por sobredeclaración, artículo 16 del Reglamento (UE) nº 65/2011

2. Resolución de 3 de agosto de 2012 de la Dirección General de Fondos Agrarios (BOJA nº 159, 14 de agosto de 2012)

3. Superficie declarada admisible tras el ajuste con la conversión SIGPAC para el grupo de pago de herbáceos.

4. Menor valor entre la superficie declarada admisible tras el ajuste con la conversión SIGPAC y la comprometida admisible para el resto de grupos de pago

5. Se calcula sobre la superficie declarada reducida

6. Superficie de cultivo válido para la ayuda determinada en campo para el grupo de pago de herbáceos.

7. Superficie de cultivo válido para la ayuda determinada en campo tras el ajuste con la superficie comprometida admisible para el resto de grupos de pago

* Ayuda cofinanciada a través del Plan de Reestructuración del Tabaco de Andalucía contemplado en el Programa de Desarrollo Rural de Andalucía (2007-2013)

<u>APELLIDOS Y NOMBRE / RAZÓN SOCIAL</u>	<u>NIF</u>	<u>EXPEDIENTE</u>	<u>ANUALIDAD DE PAGO</u>			
ESPINOSA LOBATO FRANCISCO DAVID	74822357E	7008379	7ª			
Resumen de superficies						
		SUPERFICIE (Hectáreas)				
GRUPO DE PAGO		<u>Declarada admisible</u>	<u>Comprometida</u>	<u>Declarada Reducida(3)</u>	<u>Resuelta</u>	<u>% Sobredeclaración (1)</u>
FRUTALES DE SECANO		38,89		38,85	38,85	0,00
TOTAL		38,89	38,98	38,85	38,85	

% PENALIZACIÓN				IMPORTE (Euros)					
<u>Admisibilidad (2)</u>	<u>Presentación tardía</u>	<u>Omisión declaración</u>	<u>Condicionalidad</u>		<u>Calculado(4)</u>	<u>FEADER(EJE2)</u>	<u>MAGRAMA</u>	<u>CAPDER</u>	<u>Total</u>
38,60	0,00	0,00	0,00	A pagar	4.304,19	2.114,22	193,72	334,83	2.642,77

RECINTOS					SUPERFICIE (Hectáreas)				
<u>REFERENCIA SIGPAC</u>	<u>CULTIVO S/R</u>	<u>CONV.</u>	<u>GRUPO PAGO</u>	<u>Declarada admisible</u>	<u>Conv. SIGPAC</u>	<u>Control C.(5)</u>	<u>Determinada</u>	<u>Certificada</u>	
29-038-002-00007-001	104000	S	NO	FRUTALES DE SECANO	2,85	2,83	2,83	2,83	2,85
29-038-004-00026-001	104000	S	NO	FRUTALES DE SECANO	0,61	0,59	0,59	0,59	0,61
29-038-005-00022-044	104000	S	NO	FRUTALES DE SECANO	8,35	8,40	6,86	8,35	8,35
29-038-005-00028-001	104000	S	NO	FRUTALES DE SECANO	2,86	2,86	2,86	2,86	2,86
29-038-005-00035-001	104000	S	NO	FRUTALES DE SECANO	24,22	24,25	24,22	24,22	24,22

<u>Id. Com</u>	<u>Compromiso</u>	<u>% admisibilidad</u>
C4	Cultivo solicitado distinto al determinado	10,00
C4_03	En cultivos leñosos, el suelo de las calles no debe ser alterado entre el 1 de septiembre y el 15 de marzo, dejando crecer la cubierta vegetal.	26,00
C7_03	No utilizar aperos de labranza que volteen el suelo.	2,60

<u>APELLIDOS Y NOMBRE / RAZÓN SOCIAL</u>	<u>NIF</u>	<u>EXPEDIENTE</u>	<u>ANUALIDAD DE PAGO</u>			
ESTEBANEZ ESTEBANEZ ANA MARIA	24764859T	7006212	7ª			
Resumen de superficies						
		SUPERFICIE (Hectáreas)				
GRUPO DE PAGO		<u>Declarada admisible</u>	<u>Comprometida</u>	<u>Declarada Reducida(3)</u>	<u>Resuelta</u>	<u>% Sobredeclaración (1)</u>
FRUTALES DE SECANO		3,43		3,40	3,40	0,00
TOTAL		3,43	3,40	3,40	3,40	

% PENALIZACIÓN				IMPORTE (Euros)					
<u>Admisibilidad (2)</u>	<u>Presentación tardía</u>	<u>Omisión declaración</u>	<u>Condicionalidad</u>		<u>Calculado(4)</u>	<u>FEADER(EJE2)</u>	<u>MAGRAMA</u>	<u>CAPDER</u>	<u>Total</u>
0,00	0,00	0,00	0,00	Pago realizado		204,92	18,77	32,46	256,15
				A pagar		96,43	8,84	15,27	120,54
				TOTAL	376,69	301,35	27,61	47,73	376,69

RECINTOS					SUPERFICIE (Hectáreas)				
<u>REFERENCIA SIGPAC</u>	<u>CULTIVO S/R</u>	<u>CONV.</u>	<u>GRUPO PAGO</u>	<u>Declarada admisible</u>	<u>Conv. SIGPAC</u>	<u>Control C.(5)</u>	<u>Determinada</u>	<u>Certificada</u>	
29-900-035-00367-002	104000	S	NO	FRUTALES DE SECANO	3,34	3,43	3,34	3,34	3,34
29-900-035-00367-005	104000	S	NO	FRUTALES DE SECANO	0,09	3,09	0,09	0,09	0,09



1. Reducciones previstas por sobredeclaración, artículo 16 del Reglamento (UE) nº 65/2011

2. Resolución de 3 de agosto de 2012 de la Dirección General de Fondos Agrarios (BOJA nº 159, 14 de agosto de 2012)

3. Superficie declarada admisible tras el ajuste con la conversión SIGPAC para el grupo de pago de herbáceos.

* Menor valor entre la superficie declarada admisible tras el ajuste con la conversión SIGPAC y la comprometida admisible para el resto de grupos de pago

4. Se calcula sobre la superficie declarada reducida

5. Superficie de cultivo válido para la ayuda determinada en campo para el grupo de pago de herbáceos.

* Superficie de cultivo válido para la ayuda determinada en campo tras el ajuste con la superficie comprometida admisible para el resto de grupos de pago

* Ayuda cofinanciada a través del Plan de Reestructuración del Tabaco de Andalucía contemplado en el Programa de Desarrollo Rural de Andalucía (2007-2013)

<u>APELLIDOS Y NOMBRE / RAZÓN SOCIAL</u>	<u>NIF</u>	<u>EXPEDIENTE</u>	<u>ANUALIDAD DE PAGO</u>			
ESTEBANEZ SERRA ENCARNACION	33384557B	7000906	7ª			
Resumen de superficies						
		SUPERFICIE (Hectáreas)				
GRUPO DE PAGO		<u>Declarada admisible</u>	<u>Comprometida</u>	<u>Declarada Reducida(3)</u>	<u>Resuelta</u>	<u>% Sobredeclaración (1)</u>
FRUTALES DE SECANO		15,21		15,21	15,21	0,00
TOTAL		15,21	15,21	15,21	15,21	

% PENALIZACIÓN				IMPORTE (Euros)					
<u>Admisibilidad (2)</u>	<u>Presentación tardía</u>	<u>Omisión declaración</u>	<u>Condicionalidad</u>	<u>Calculado(4)</u>	<u>FEADER(EJE2)</u>	<u>MAGRAMA</u>	<u>CAPDER</u>	<u>Total</u>	
0,00	0,00	0,00	0,00	Pago realizado		916,71	83,99	145,18	1.145,88
				A pagar		431,39	39,53	68,32	539,24
TOTAL				1.685,12	1.348,10	123,52	213,50	1.685,12	

RECINTOS

<u>REFERENCIA SIGPAC</u>	<u>CULTIVO</u>	<u>S/R</u>	<u>CONV.</u>	<u>GRUPO PAGO</u>	<u>Declarada admisible</u>	<u>Conv. SIGPAC</u>	<u>Control C.(5)</u>	<u>Determinada</u>	<u>Certificada</u>
29-018-010-00047-001	104000	S	NO	FRUTALES DE SECANO	5,66			5,66	5,66
29-018-010-00121-001	104000	S	NO	FRUTALES DE SECANO	0,59			0,59	0,59
29-018-010-00121-002	104000	S	NO	FRUTALES DE SECANO	0,41			0,41	0,41
29-018-010-00172-001	104000	S	NO	FRUTALES DE SECANO	0,96			0,96	0,96
29-018-010-00195-001	104000	S	NO	FRUTALES DE SECANO	0,53			0,53	0,53
29-018-010-00196-001	104000	S	NO	FRUTALES DE SECANO	0,22			0,22	0,22
29-018-010-00213-005	104000	S	NO	FRUTALES DE SECANO	6,84			6,84	6,84

<u>APELLIDOS Y NOMBRE / RAZÓN SOCIAL</u>	<u>NIF</u>	<u>EXPEDIENTE</u>	<u>ANUALIDAD DE PAGO</u>			
ESTEBANEZ SERRA JUAN	33357713P	7006334	7ª			
Resumen de superficies						
		SUPERFICIE (Hectáreas)				
GRUPO DE PAGO		<u>Declarada admisible</u>	<u>Comprometida</u>	<u>Declarada Reducida(3)</u>	<u>Resuelta</u>	<u>% Sobredeclaración (1)</u>
OLIVAR EN PENDIENTE		9,87		8,96	8,96	0,00
TOTAL		9,87	8,96	8,96	8,96	

% PENALIZACIÓN				IMPORTE (Euros)					
<u>Admisibilidad (2)</u>	<u>Presentación tardía</u>	<u>Omisión declaración</u>	<u>Condicionalidad</u>	<u>Calculado(4)</u>	<u>FEADER(EJE2)</u>	<u>MAGRAMA</u>	<u>CAPDER</u>	<u>Total</u>	
0,00	0,00	0,00	0,00	Pago realizado		1.624,88	148,88	257,34	2.031,10
				A pagar		764,65	70,06	121,10	955,81
TOTAL				2.986,91	2.389,53	218,94	378,44	2.986,91	

RECINTOS

<u>REFERENCIA SIGPAC</u>	<u>CULTIVO</u>	<u>S/R</u>	<u>CONV.</u>	<u>GRUPO PAGO</u>	<u>Declarada admisible</u>	<u>Conv. SIGPAC</u>	<u>Control C.(5)</u>	<u>Determinada</u>	<u>Certificada</u>
29-018-009-00004-001	101000	S	NO	OLIVAR EN PENDIENTE	0,28			0,06	0,28
29-018-009-00005-001	101000	S	NO	OLIVAR EN PENDIENTE	0,79			0,79	0,79
29-018-009-00006-001	101000	S	NO	OLIVAR EN PENDIENTE	0,82			0,82	0,82
29-018-009-00007-001	101000	S	NO	OLIVAR EN PENDIENTE	0,64			0,64	0,64
29-018-009-00009-005	101000	S	NO	OLIVAR EN PENDIENTE	6,65			6,65	6,65
29-018-010-00233-003	101000	S	NO	OLIVAR EN PENDIENTE	0,69			0,69	0,69

1. Reducciones previstas por sobredeclaración, artículo 16 del Reglamento (UE) nº 65/2011

2. Resolución de 3 de agosto de 2012 de la Dirección General de Fondos Agrarios (BOJA nº 159, 14 de agosto de 2012)

3. Superficie declarada admisible tras el ajuste con la conversión SIGPAC para el grupo de pago de herbáceos.

4. Menor valor entre la superficie declarada admisible tras el ajuste con la conversión SIGPAC y la comprometida admisible para el resto de grupos de pago

5. Se calcula sobre la superficie declarada reducida

6. Superficie de cultivo válido para la ayuda determinada en campo para el grupo de pago de herbáceos.

7. Superficie de cultivo válido para la ayuda determinada en campo tras el ajuste con la superficie comprometida admisible para el resto de grupos de pago

* Ayuda cofinanciada a través del Plan de Reestructuración del Tabaco de Andalucía contemplado en el Programa de Desarrollo Rural de Andalucía (2007-2013)

<u>APELLIDOS Y NOMBRE / RAZÓN SOCIAL</u>	<u>NIF</u>	<u>EXPEDIENTE</u>	<u>ANUALIDAD DE PAGO</u>
FERNANDEZ ASENCIO PEDRO	25508416J	7017597	4ª

Resumen de superficies

<u>GRUPO DE PAGO</u>	<u>SUPERFICIE (Hectáreas)</u>				<u>% Sobredeclaración (1)</u>
	<u>Declarada admisible</u>	<u>Comprometida</u>	<u>Declarada Reducida(3)</u>	<u>Resuelta</u>	
OLIVAR EN PENDIENTE	24,38		24,36	24,36	0,00
TOTAL	24,38	24,36	24,36	24,36	

% PENALIZACIÓN**IMPORTE (Euros)**

<u>Admisibilidad (2)</u>	<u>Presentación tardía</u>	<u>Omisión declaración</u>	<u>Condicionalidad</u>		<u>Calculado(4)</u>	<u>FEADER(EJE2)</u>	<u>MAGRAMA</u>	<u>CAPDER</u>	<u>Total</u>
0,00	0,00	0,00	0,00	Pago realizado		4.417,63	404,76	699,65	5.522,04
				A pagar		2.078,89	190,48	329,24	2.598,61
				TOTAL	8.120,65	6.496,52	595,24	1.028,89	8.120,65

RECINTOS

<u>REFERENCIA SIGPAC</u>	<u>CULTIVO</u>	<u>S/R</u>	<u>CONV.</u>	<u>GRUPO PAGO</u>	<u>Declarada admisible</u>	<u>SUPERFICIE (Hectáreas)</u>		
						<u>Conv. SIGPAC</u>	<u>Control C.(5)</u>	<u>Determinada Certificada</u>
29-036-003-00004-001	101000	S	NO	OLIVAR EN PENDIENTE	0,30		0,30	0,30
29-036-003-00004-002	101000	S	NO	OLIVAR EN PENDIENTE	0,05		0,05	0,05
29-036-003-00004-003	101000	S	NO	OLIVAR EN PENDIENTE	0,55		0,55	0,55
29-036-003-00004-004	101000	S	NO	OLIVAR EN PENDIENTE	3,88		3,88	3,88
29-036-003-00004-009	101000	S	NO	OLIVAR EN PENDIENTE	0,02		0,02	0,02
29-036-003-00004-010	101000	S	NO	OLIVAR EN PENDIENTE	0,02		0,02	0,02
29-036-003-00004-011	101000	S	NO	OLIVAR EN PENDIENTE	0,03		0,03	0,03
29-036-003-00004-012	101000	S	NO	OLIVAR EN PENDIENTE	0,04		0,04	0,04
29-036-003-00006-004	101000	S	NO	OLIVAR EN PENDIENTE	0,08		0,08	0,08
29-036-003-00006-005	101000	S	NO	OLIVAR EN PENDIENTE	0,46		0,46	0,46
29-036-003-00006-006	101000	S	NO	OLIVAR EN PENDIENTE	0,05		0,05	0,05
29-036-003-00006-010	101000	S	NO	OLIVAR EN PENDIENTE	0,01		0,01	0,01
29-036-003-00006-011	101000	S	NO	OLIVAR EN PENDIENTE	0,01		0,01	0,01
29-036-003-00006-012	101000	S	NO	OLIVAR EN PENDIENTE	0,07		0,07	0,07
29-036-003-00006-013	101000	S	NO	OLIVAR EN PENDIENTE	6,31		6,30	6,31
29-036-003-00006-014	101000	S	NO	OLIVAR EN PENDIENTE	1,14		1,14	1,14
29-036-003-00006-015	101000	S	NO	OLIVAR EN PENDIENTE	3,45		3,45	3,74
29-036-003-00006-026	101000	S	NO	OLIVAR EN PENDIENTE	5,06		5,06	5,06
29-036-003-00006-028	101000	S	NO	OLIVAR EN PENDIENTE	0,08		0,08	0,08
29-036-003-00006-029	101000	S	NO	OLIVAR EN PENDIENTE	0,15		0,15	0,15
29-036-003-00006-031	101000	S	NO	OLIVAR EN PENDIENTE	0,23		0,23	0,23
29-036-003-00006-032	101000	S	NO	OLIVAR EN PENDIENTE	0,10		0,10	0,10
29-036-003-00007-008	101000	S	NO	OLIVAR EN PENDIENTE	0,02		0,02	0,02
29-036-003-00007-009	101000	S	NO	OLIVAR EN PENDIENTE	0,03		0,03	0,03
29-036-003-00007-010	101000	S	NO	OLIVAR EN PENDIENTE	0,02		0,02	0,02
29-036-003-00015-002	101000	S	NO	OLIVAR EN PENDIENTE	0,32		0,32	0,32
29-036-003-00017-001	101000	S	NO	OLIVAR EN PENDIENTE	0,59		0,59	0,59
29-036-003-00018-003	101000	S	NO	OLIVAR EN PENDIENTE	0,02		0,02	0,02
29-036-003-00019-001	101000	S	NO	OLIVAR EN PENDIENTE	0,45		0,45	0,45
29-036-003-00023-002	101000	S	NO	OLIVAR EN PENDIENTE	0,09		0,09	0,09
29-036-003-00023-004	101000	S	NO	OLIVAR EN PENDIENTE	0,07		0,07	0,07
29-036-003-00023-005	101000	S	NO	OLIVAR EN PENDIENTE	0,01		0,01	0,01
29-036-003-00030-001	101000	S	NO	OLIVAR EN PENDIENTE	0,18		0,18	0,18
29-036-003-00031-001	101000	S	NO	OLIVAR EN PENDIENTE	0,02		0,02	0,02
29-036-003-00031-003	101000	S	NO	OLIVAR EN PENDIENTE	0,01		0,01	0,01
29-036-003-00038-001	101000	S	NO	OLIVAR EN PENDIENTE	0,27		0,27	0,27
29-036-003-09006-006	101000	S	NO	OLIVAR EN PENDIENTE	0,10		0,10	0,10
29-036-003-09006-010	101000	S	NO	OLIVAR EN PENDIENTE	0,01		0,01	0,01
29-036-005-00039-003	101000	S	NO	OLIVAR EN PENDIENTE	0,08		0,08	0,08

1. Reducciones previstas por sobredeclaración, artículo 16 del Reglamento (UE) nº 65/2011

2. Resolución de 3 de agosto de 2012 de la Dirección General de Fondos Agrarios (BOJA nº 159, 14 de agosto de 2012)

3. Superficie declarada admisible tras el ajuste con la conversión SIGPAC para el grupo de pago de herbáceos.

Menor valor entre la superficie declarada admisible tras el ajuste con la conversión SIGPAC y la comprometida admisible para el resto de grupos de pago

4. Se calcula sobre la superficie declarada reducida

5. Superficie de cultivo válido para la ayuda determinada en campo para el grupo de pago de herbáceos.

Superficie de cultivo válido para la ayuda determinada en campo tras el ajuste con la superficie comprometida admisible para el resto de grupos de pago

* Ayuda cofinanciada a través del Plan de Reestructuración del Tabaco de Andalucía contemplado en el Programa de Desarrollo Rural de Andalucía (2007-2013)

<u>APELLIDOS Y NOMBRE / RAZÓN SOCIAL</u>	<u>NIF</u>	<u>EXPEDIENTE</u>	<u>ANUALIDAD DE PAGO</u>
FERNANDEZ FERNANDEZ ASUNCION	24836543Q	7006257	6ª

Resumen de superficies

<u>GRUPO DE PAGO</u>	<u>SUPERFICIE (Hectáreas)</u>				<u>% Sobredeclaración (1)</u>
	<u>Declarada admisible</u>	<u>Comprometida</u>	<u>Declarada Reducida(3)</u>	<u>Resuelta</u>	
OLIVAR EN PENDIENTE	2,92		2,65	2,65	0,00
VIÑEDO VINIFICACION	10,49		10,48	10,48	0,00
TOTAL	13,41	13,13	13,13	13,13	

% PENALIZACIÓN**IMPORTE (Euros)**

<u>Admisibilidad (2)</u>	<u>Presentación tardía</u>	<u>Omisión declaración</u>	<u>Condicionalidad</u>		<u>Calculado(4)</u>	<u>FEADER(EJE2)</u>	<u>MAGRAMA</u>	<u>CAPDER</u>	<u>Total</u>
0,00	0,00	0,00	0,00	Pago realizado		1.661,73	152,26	263,17	2.077,16
				A pagar		781,99	71,65	123,85	977,49
				TOTAL	3.054,65	2.443,72	223,91	387,02	3.054,65

RECINTOS

<u>REFERENCIA SIGPAC</u>	<u>CULTIVO</u>	<u>S/R</u>	<u>CONV.</u>	<u>GRUPO PAGO</u>	<u>Declarada admisible</u>	<u>SUPERFICIE (Hectáreas)</u>			
					<u>Conv. SIGPAC</u>	<u>Control C.(5)</u>	<u>Determinada</u>	<u>Certificada</u>	
29-072-021-00033-001	102000	S	NO	VIÑEDO VINIFICACION	3,26			3,26	3,26
29-072-028-00012-004	102000	S	NO	VIÑEDO VINIFICACION	7,23			7,22	7,23
29-072-028-00012-011	101000	S	NO	OLIVAR EN PENDIENTE	2,38			2,16	2,38
29-072-028-00013-002	101000	S	NO	OLIVAR EN PENDIENTE	0,54			0,49	0,54

INCIDENCIA DESCRIPCIÓN

73104	Recinto declarado que no cumple en su totalidad con las normas de producción ecológica (compromiso anexo 1, Orden 24 marzo 2011) Recinto:29-072-028-00012-001 Cultivo:104000 ALMENDROS-SIN VARIEDAD Secano Sup. Declarada:0,28 Sup. Certificada:0,27
73106	Recinto declarado no comprometido Recinto:29-072-028-00012-001 Cultivo:104000 ALMENDROS-SIN VARIEDAD Secano Recinto:29-072-028-00012-005 Cultivo:104000 ALMENDROS-SIN VARIEDAD Secano Recinto:29-072-028-00012-006 Cultivo:104000 ALMENDROS-SIN VARIEDAD Secano
73107	Superficie resuelta para el grupo de pago menor que la mínima requerida Grupo de Pago:FRUTALES DE SECANO
73122	Recinto afectado por el requisito del cumplimiento de la superficie mínima para el grupo de pago (requisito anexo 1, Orden 24 marzo 2011) Recinto:29-072-028-00012-001 Cultivo:104000 ALMENDROS-SIN VARIEDAD Secano Sup. Determinada:0 Sup. Declarada:0,28 Recinto:29-072-028-00012-005 Cultivo:104000 ALMENDROS-SIN VARIEDAD Secano Sup. Determinada:0 Sup. Declarada:0,61 Recinto:29-072-028-00012-006 Cultivo:104000 ALMENDROS-SIN VARIEDAD Secano Sup. Determinada:0 Sup. Declarada:0,47



1. Reducciones previstas por sobredeclaración, artículo 16 del Reglamento (UE) nº 65/2011

2. Resolución de 3 de agosto de 2012 de la Dirección General de Fondos Agrarios (BOJA nº 159, 14 de agosto de 2012)

3. Superficie declarada admisible tras el ajuste con la conversión SIGPAC para el grupo de pago de herbáceos.

4. Menor valor entre la superficie declarada admisible tras el ajuste con la conversión SIGPAC y la comprometida admisible para el resto de grupos de pago

5. Se calcula sobre la superficie declarada reducida

6. Superficie de cultivo válido para la ayuda determinada en campo para el grupo de pago de herbáceos.

7. Superficie de cultivo válido para la ayuda determinada en campo tras el ajuste con la superficie comprometida admisible para el resto de grupos de pago

* Ayuda cofinanciada a través del Plan de Reestructuración del Tabaco de Andalucía contemplado en el Programa de Desarrollo Rural de Andalucía (2007-2013)

<u>APELLIDOS Y NOMBRE / RAZÓN SOCIAL</u>	<u>NIF</u>	<u>EXPEDIENTE</u>	<u>ANUALIDAD DE PAGO</u>
FERNANDEZ FLORES RAFAEL	74842396M	7012181	6ª

Resumen de superficies

<u>GRUPO DE PAGO</u>	<u>SUPERFICIE (Hectáreas)</u>				<u>% Sobredeclaración (1)</u>
	<u>Declarada admisible</u>	<u>Comprometida</u>	<u>Declarada Reducida(3)</u>	<u>Resuelta</u>	
CITRICOS	0,68		0,68	0,68	0,00
FRUTALES DE REGADIO	3,68		3,68	3,68	0,00
TOTAL	4,36	4,36	4,36	4,36	

% PENALIZACIÓN**IMPORTE (Euros)**

<u>Admisibilidad (2)</u>	<u>Presentación tardía</u>	<u>Omisión declaración</u>	<u>Condicionalidad</u>		<u>Calculado(4)</u>	<u>FEADER(EJE2)</u>	<u>MAGRAMA</u>	<u>CAPDER</u>	<u>Total</u>
0,00	0,00	0,00	0,00	Pago realizado		1.230,43	112,74	194,86	1.538,03
				A pagar		579,02	53,05	91,71	723,78
				TOTAL	2.261,81	1.809,45	165,79	286,57	2.261,81

RECINTOS

<u>REFERENCIA SIGPAC</u>	<u>CULTIVO</u>	<u>S/R</u>	<u>CONV.</u>	<u>GRUPO PAGO</u>	<u>Declarada admisible</u>	<u>SUPERFICIE (Hectáreas)</u>	<u>Conv. SIGPAC</u>	<u>Control C.(5)</u>	<u>Determinada</u>	<u>Certificada</u>
29-090-007-00021-003	113006	R	NO	FRUTALES DE REGADIO	0,15				0,15	0,15
29-090-007-00021-004	113006	R	NO	FRUTALES DE REGADIO	0,31				0,31	0,31
29-090-007-00021-004	206000	R	NO	CITRICOS	0,68				0,68	0,68
29-090-007-00021-006	113006	R	NO	FRUTALES DE REGADIO	0,54				0,54	0,54
29-090-007-00026-001	113006	R	NO	FRUTALES DE REGADIO	1,11				1,11	1,11
29-090-007-00026-003	113006	R	NO	FRUTALES DE REGADIO	1,57				1,57	1,57

<u>APELLIDOS Y NOMBRE / RAZÓN SOCIAL</u>	<u>NIF</u>	<u>EXPEDIENTE</u>	<u>ANUALIDAD DE PAGO</u>
FERNANDEZ MIGUEL JOSE	24758485C	7022402	4ª

Resumen de superficies

<u>GRUPO DE PAGO</u>	<u>SUPERFICIE (Hectáreas)</u>				<u>% Sobredeclaración (1)</u>
	<u>Declarada admisible</u>	<u>Comprometida</u>	<u>Declarada Reducida(3)</u>	<u>Resuelta</u>	
CITRICOS	1,25		1,25	1,25	0,00
TOTAL	1,25	1,25	1,25	1,25	

% PENALIZACIÓN**IMPORTE (Euros)**

<u>Admisibilidad (2)</u>	<u>Presentación tardía</u>	<u>Omisión declaración</u>	<u>Condicionalidad</u>		<u>Calculado(4)</u>	<u>FEADER(EJE2)</u>	<u>MAGRAMA</u>	<u>CAPDER</u>	<u>Total</u>
0,00	0,00	0,00	0,00	Pago realizado		312,36	28,62	49,48	390,46
				A pagar		146,99	13,47	23,28	183,74
				TOTAL	574,20	459,35	42,09	72,76	574,20

RECINTOS

<u>REFERENCIA SIGPAC</u>	<u>CULTIVO</u>	<u>S/R</u>	<u>CONV.</u>	<u>GRUPO PAGO</u>	<u>Declarada admisible</u>	<u>SUPERFICIE (Hectáreas)</u>	<u>Conv. SIGPAC</u>	<u>Control C.(5)</u>	<u>Determinada</u>	<u>Certificada</u>
29-080-006-00136-002	207000	R	NO	CITRICOS	1,25				1,25	1,25



1. Reducciones previstas por sobredeclaración, artículo 16 del Reglamento (UE) nº 65/2011

2. Resolución de 3 de agosto de 2012 de la Dirección General de Fondos Agrarios (BOJA nº 159, 14 de agosto de 2012)

3. Superficie declarada admisible tras el ajuste con la conversión SIGPAC para el grupo de pago de herbáceos.

4. Menor valor entre la superficie declarada admisible tras el ajuste con la conversión SIGPAC y la comprometida admisible para el resto de grupos de pago

5. Se calcula sobre la superficie declarada reducida

6. Superficie de cultivo válido para la ayuda determinada en campo para el grupo de pago de herbáceos.

7. Superficie de cultivo válido para la ayuda determinada en campo tras el ajuste con la superficie comprometida admisible para el resto de grupos de pago

* Ayuda cofinanciada a través del Plan de Reestructuración del Tabaco de Andalucía contemplado en el Programa de Desarrollo Rural de Andalucía (2007-2013)

<u>APellidos y nombre / Razón social</u>	<u>NIF</u>	<u>EXPEDIENTE</u>	<u>ANUALIDAD DE PAGO</u>
FERNANDEZ SOLIS FRANCISCO JESUS	25583946B	7022174	4ª

Resumen de superficies

<u>GRUPO DE PAGO</u>	<u>SUPERFICIE (Hectáreas)</u>				<u>% Sobredeclaración (1)</u>
	<u>Declarada admisible</u>	<u>Comprometida</u>	<u>Declarada Reducida(3)</u>	<u>Resuelta</u>	
OLIVAR EN PENDIENTE	8,30		8,30	8,30	0,00
TOTAL	8,30	8,30	8,30	8,30	

% PENALIZACIÓN**IMPORTE (Euros)**

<u>Admisibilidad (2)</u>	<u>Presentación tardía</u>	<u>Omisión declaración</u>	<u>Condicionalidad</u>		<u>Calculado(4)</u>	<u>FEADER(EJE2)</u>	<u>MAGRAMA</u>	<u>CAPDER</u>	<u>Total</u>	
0,00	0,00	0,00	0,00	Pago realizado		1.505,19	137,91	238,39	1.881,49	
				A pagar		708,32	64,90	112,18	885,40	
				TOTAL		2.766,89	2.213,51	202,81	350,57	2.766,89

RECINTOS

<u>REFERENCIA SIGPAC</u>	<u>CULTIVO S/R</u>	<u>CONV.</u>	<u>GRUPO PAGO</u>	<u>Declarada admisible</u>	<u>SUPERFICIE (Hectáreas)</u>	<u>Conv. SIGPAC</u>	<u>Control C.(5)</u>	<u>Determinada</u>	<u>Certificada</u>
29-084-055-00063-003	101000 S	SI	OLIVAR EN PENDIENTE	8,30				8,30	8,30

<u>APellidos y nombre / Razón social</u>	<u>NIF</u>	<u>EXPEDIENTE</u>	<u>ANUALIDAD DE PAGO</u>
FLORIDO RUBIO FRANCISCO	24884337Q	7000698	4ª

Resumen de superficies

<u>GRUPO DE PAGO</u>	<u>SUPERFICIE (Hectáreas)</u>				<u>% Sobredeclaración (1)</u>
	<u>Declarada admisible</u>	<u>Comprometida</u>	<u>Declarada Reducida(3)</u>	<u>Resuelta</u>	
OLIVAR EN PENDIENTE	5,73		5,73	5,73	0,00
OLIVAR	0,65		0,65	0,65	0,00
TOTAL	6,38	6,38	6,38	6,38	

% PENALIZACIÓN**IMPORTE (Euros)**

<u>Admisibilidad (2)</u>	<u>Presentación tardía</u>	<u>Omisión declaración</u>	<u>Condicionalidad</u>		<u>Calculado(4)</u>	<u>FEADER(EJE2)</u>	<u>MAGRAMA</u>	<u>CAPDER</u>	<u>Total</u>	
0,00	0,00	0,00	0,00	Pago realizado		1.125,14	103,09	178,20	1.406,43	
				A pagar		529,48	48,51	83,86	661,85	
				TOTAL		2.068,28	1.654,62	151,60	262,06	2.068,28

RECINTOS

<u>REFERENCIA SIGPAC</u>	<u>CULTIVO S/R</u>	<u>CONV.</u>	<u>GRUPO PAGO</u>	<u>Declarada admisible</u>	<u>SUPERFICIE (Hectáreas)</u>	<u>Conv. SIGPAC</u>	<u>Control C.(5)</u>	<u>Determinada</u>	<u>Certificada</u>
29-040-001-00004-001	101000 S	NO	OLIVAR	0,59				0,59	0,59
29-040-001-00004-003	101000 S	NO	OLIVAR	0,04				0,04	0,04
29-040-001-00004-005	101000 S	NO	OLIVAR	0,02				0,02	0,01
29-040-001-00006-002	101000 S	NO	OLIVAR EN PENDIENTE	1,31				1,31	1,30
29-040-001-00007-001	101000 S	NO	OLIVAR EN PENDIENTE	4,34				4,34	4,34
29-040-001-00007-022	101000 S	NO	OLIVAR EN PENDIENTE	0,01				0,01	0,01
29-040-001-00007-023	101000 S	NO	OLIVAR EN PENDIENTE	0,07				0,07	0,06

INCIDENCIA DESCRIPCIÓN

73104 Recinto declarado que no cumple en su totalidad con las normas de producción ecológica (compromiso anexo 1, Orden 24 marzo 2011)

Recinto:29-040-001-00004-005 Cultivo:101000 OLIVAR-SIN VARIEDAD Secano Sup. Declarada:0,02 Sup. Certificada:0,01

Recinto:29-040-001-00006-002 Cultivo:101000 OLIVAR-SIN VARIEDAD Secano Sup. Declarada:1,31 Sup. Certificada:1,3

Recinto:29-040-001-00007-023 Cultivo:101000 OLIVAR-SIN VARIEDAD Secano Sup. Declarada:0,07 Sup. Certificada:0,06

1. Reducciones previstas por sobredeclaración, artículo 16 del Reglamento (UE) nº 65/2011

2. Resolución de 3 de agosto de 2012 de la Dirección General de Fondos Agrarios (BOJA nº 159, 14 de agosto de 2012)

3. Superficie declarada admisible tras el ajuste con la conversión SIGPAC para el grupo de pago de herbáceos.

Menor valor entre la superficie declarada admisible tras el ajuste con la conversión SIGPAC y la comprometida admisible para el resto de grupos de pago

4. Se calcula sobre la superficie declarada reducida

5. Superficie de cultivo válido para la ayuda determinada en campo para el grupo de pago de herbáceos.

Superficie de cultivo válido para la ayuda determinada en campo tras el ajuste con la superficie comprometida admisible para el resto de grupos de pago

* Ayuda cofinanciada a través del Plan de Reestructuración del Tabaco de Andalucía contemplado en el Programa de Desarrollo Rural de Andalucía (2007-2013)

<u>APELLIDOS Y NOMBRE / RAZÓN SOCIAL</u>	<u>NIF</u>	<u>EXPEDIENTE</u>	<u>ANUALIDAD DE PAGO</u>
FORTES CALDERÓN ÁNGELA	25013709J	7017294	4ª

Resumen de superficies

<u>GRUPO DE PAGO</u>	<u>SUPERFICIE (Hectáreas)</u>				<u>% Sobredeclaración (1)</u>
	<u>Declarada admisible</u>	<u>Comprometida</u>	<u>Declarada Reducida(3)</u>	<u>Resuelta</u>	
CITRICOS	0,55		0,55	0,55	0,00
TOTAL	0,55	0,55	0,55	0,55	

% PENALIZACIÓN**IMPORTE (Euros)**

<u>Admisibilidad (2)</u>	<u>Presentación tardía</u>	<u>Omisión declaración</u>	<u>Condicionalidad</u>		<u>Calculado(4)</u>	<u>FEADER(EJE2)</u>	<u>MAGRAMA</u>	<u>CAPDER</u>	<u>Total</u>
20,00	0,00	0,00	0,00	Pago realizado		109,96	10,08	17,40	137,44
				A pagar		51,74	4,74	8,20	64,68
				TOTAL		252,65	161,70	14,82	202,12

RECINTOS

<u>REFERENCIA SIGPAC</u>	<u>CULTIVO S/R</u>	<u>CONV.</u>	<u>GRUPO PAGO</u>	<u>SUPERFICIE (Hectáreas)</u>			
				<u>Declarada admisible</u>	<u>Conv. SIGPAC</u>	<u>Control C.(5)</u>	<u>Determinada Certificada</u>
29-026-010-00078-001	207000 R	NO	CITRICOS	0,18		0,18	0,17
29-026-010-00144-001	207000 R	NO	CITRICOS	0,03		0,03	0,02
29-026-010-00191-001	207000 R	NO	CITRICOS	0,33		0,33	0,32
29-026-010-00235-001	207000 R		CITRICOS	0,01		0,01	0,00

INCIDENCIA DESCRIPCIÓN

73103	El recinto declarado no cumple con las normas de producción ecológica (compromiso anexo 1, Orden 24 marzo 2011)		
	Recinto:29-026-010-00235-001 Cultivo:207000 LIMONERO-SIN VARIEDAD Regadío		
73104	Recinto declarado que no cumple en su totalidad con las normas de producción ecológica (compromiso anexo 1, Orden 24 marzo 2011)		
	Recinto:29-026-010-00078-001 Cultivo:207000 LIMONERO-SIN VARIEDAD Regadío Sup. Declarada:0,18 Sup. Certificada:0,17		
	Recinto:29-026-010-00144-001 Cultivo:207000 LIMONERO-SIN VARIEDAD Regadío Sup. Declarada:0,03 Sup. Certificada:0,02		
	Recinto:29-026-010-00191-001 Cultivo:207000 LIMONERO-SIN VARIEDAD Regadío Sup. Declarada:0,33 Sup. Certificada:0,32		

<u>Id. Com</u>	<u>Compromiso</u>	<u>% admisibilidad</u>
C1_03	Cumplir con las normas de producción establecidas en el Reglamento (CE) nº 834/2007, del Consejo, de 28 de junio de 2007, que regula la producción ecológica.	20,00



1. Reducciones previstas por sobredeclaración, artículo 16 del Reglamento (UE) nº 65/2011

2. Resolución de 3 de agosto de 2012 de la Dirección General de Fondos Agrarios (BOJA nº 159, 14 de agosto de 2012)

3. Superficie declarada admisible tras el ajuste con la conversión SIGPAC para el grupo de pago de herbáceos.

Menor valor entre la superficie declarada admisible tras el ajuste con la conversión SIGPAC y la comprometida admisible para el resto de grupos de pago

4. Se calcula sobre la superficie declarada reducida

5. Superficie de cultivo válido para la ayuda determinada en campo para el grupo de pago de herbáceos.

Superficie de cultivo válido para la ayuda determinada en campo tras el ajuste con la superficie comprometida admisible para el resto de grupos de pago

* Ayuda cofinanciada a través del Plan de Reestructuración del Tabaco de Andalucía contemplado en el Programa de Desarrollo Rural de Andalucía (2007-2013)

<u>APELLIDOS Y NOMBRE / RAZÓN SOCIAL</u>	<u>NIF</u>	<u>EXPEDIENTE</u>	<u>ANUALIDAD DE PAGO</u>
FORTES GUTIÉRREZ JOSÉ	25057033M	7020667	4ª

Resumen de superficies

<u>GRUPO DE PAGO</u>	<u>SUPERFICIE (Hectáreas)</u>				<u>% Sobredeclaración (1)</u>
	<u>Declarada admisible</u>	<u>Comprometida</u>	<u>Declarada Reducida(3)</u>	<u>Resuelta</u>	
CITRICOS	0,58		0,58	0,58	0,00
TOTAL	0,58	0,59	0,58	0,58	

% PENALIZACIÓN**IMPORTE (Euros)**

<u>Admisibilidad (2)</u>	<u>Presentación tardía</u>	<u>Omisión declaración</u>	<u>Condicionalidad</u>		<u>Calculado(4)</u>	<u>FEADER(EJE2)</u>	<u>MAGRAMA</u>	<u>CAPDER</u>	<u>Total</u>
0,00	0,00	0,00	0,00	Pago realizado		144,94	13,28	22,95	181,17
				A pagar		68,21	6,25	10,80	85,26
				TOTAL		266,43	213,15	33,75	266,43

RECINTOS

<u>REFERENCIA SIGPAC</u>	<u>CULTIVO</u>	<u>S/R</u>	<u>CONV.</u>	<u>GRUPO PAGO</u>	<u>Declarada admisible</u>	<u>Conv. SIGPAC</u>	<u>SUPERFICIE (Hectáreas)</u>	<u>Control C.(5)</u>	<u>Determinada</u>	<u>Certificada</u>
29-026-010-00073-001	207000	R	NO	CITRICOS	0,22			0,22	0,22	0,22
29-026-010-00073-002	207000	R	NO	CITRICOS	0,18			0,18	0,18	0,18
29-026-010-00074-001	207000	R	NO	CITRICOS	0,09			0,09	0,09	0,09
29-026-010-00074-003	207000	R	NO	CITRICOS	0,03	0,03		0,03	0,03	0,03
29-026-010-00074-004	207000	R	NO	CITRICOS	0,06			0,06	0,06	0,06

<u>APELLIDOS Y NOMBRE / RAZÓN SOCIAL</u>	<u>NIF</u>	<u>EXPEDIENTE</u>	<u>ANUALIDAD DE PAGO</u>
FRANCO RUIZ MARÍA MERCEDES	74794109H	7014474	6ª

Resumen de superficies

<u>GRUPO DE PAGO</u>	<u>SUPERFICIE (Hectáreas)</u>				<u>% Sobredeclaración (1)</u>
	<u>Declarada admisible</u>	<u>Comprometida</u>	<u>Declarada Reducida(3)</u>	<u>Resuelta</u>	
FRUTALES DE REGADIO	1,30		1,25	1,25	0,00
TOTAL	1,30	1,27	1,25	1,25	

% PENALIZACIÓN**IMPORTE (Euros)**

<u>Admisibilidad (2)</u>	<u>Presentación tardía</u>	<u>Omisión declaración</u>	<u>Condicionalidad</u>		<u>Calculado(4)</u>	<u>FEADER(EJE2)</u>	<u>MAGRAMA</u>	<u>CAPDER</u>	<u>Total</u>
0,00	0,00	0,00	0,00	Pago realizado		360,22	33,01	57,05	450,28
				A pagar		169,52	15,53	26,85	211,90
				TOTAL		662,18	529,74	83,90	662,18

RECINTOS

<u>REFERENCIA SIGPAC</u>	<u>CULTIVO</u>	<u>S/R</u>	<u>CONV.</u>	<u>GRUPO PAGO</u>	<u>Declarada admisible</u>	<u>Conv. SIGPAC</u>	<u>SUPERFICIE (Hectáreas)</u>	<u>Control C.(5)</u>	<u>Determinada</u>	<u>Certificada</u>
29-094-039-00164-004	113006	R	NO	FRUTALES DE REGADIO	1,30	1,25		1,25	1,27	1,27

INCIDENCIA DESCRIPCIÓN

73104 Recinto declarado que no cumple en su totalidad con las normas de producción ecológica (compromiso anexo 1, Orden 24 marzo 2011)
 Recinto:29-094-039-00164-004 Cultivo:113006 OTROS FRUTALES-AGUACATE Regadío Sup. Declarada:1,3 Sup. Certificada:1,27



1. Reducciones previstas por sobredeclaración, artículo 16 del Reglamento (UE) nº 65/2011

2. Resolución de 3 de agosto de 2012 de la Dirección General de Fondos Agrarios (BOJA nº 159, 14 de agosto de 2012)

3. Superficie declarada admisible tras el ajuste con la conversión SIGPAC para el grupo de pago de herbáceos.

Menor valor entre la superficie declarada admisible tras el ajuste con la conversión SIGPAC y la comprometida admisible para el resto de grupos de pago

4. Se calcula sobre la superficie declarada reducida

5. Superficie de cultivo válido para la ayuda determinada en campo para el grupo de pago de herbáceos.

Superficie de cultivo válido para la ayuda determinada en campo tras el ajuste con la superficie comprometida admisible para el resto de grupos de pago

* Ayuda cofinanciada a través del Plan de Reestructuración del Tabaco de Andalucía contemplado en el Programa de Desarrollo Rural de Andalucía (2007-2013)

<u>APELLIDOS Y NOMBRE / RAZÓN SOCIAL</u>	<u>NIF</u>	<u>EXPEDIENTE</u>	<u>ANUALIDAD DE PAGO</u>
FRUNET SL	B29806924	7017485	6ª

Resumen de superficies

<u>GRUPO DE PAGO</u>	<u>SUPERFICIE (Hectáreas)</u>				<u>% Sobredeclaración (1)</u>
	<u>Declarada admisible</u>	<u>Comprometida</u>	<u>Declarada Reducida(3)</u>	<u>Resuelta</u>	
HORTICOLAS	2,33		2,28	2,28	0,00
TOTAL	2,33	2,28	2,28	2,28	

% PENALIZACIÓN**IMPORTE (Euros)**

<u>Admisibilidad (2)</u>	<u>Presentación tardía</u>	<u>Omisión declaración</u>	<u>Condicionalidad</u>		<u>Calculado(4)</u>	<u>FEADER(EJE2)</u>	<u>MAGRAMA</u>	<u>CAPDER</u>	<u>Total</u>
0,00	0,00	0,00	0,00	A pagar	1.231,20	984,96	90,25	155,99	1.231,20

RECINTOS

<u>REFERENCIA SIGPAC</u>	<u>CULTIVO S/R</u>	<u>CONV.</u>	<u>GRUPO PAGO</u>	<u>SUPERFICIE (Hectáreas)</u>				
				<u>Declarada admisible</u>	<u>Conv. SIGPAC</u>	<u>Control C.(5)</u>	<u>Determinada Certificada</u>	
29-094-019-00079-005	197100	R	NO HORTICOLAS	1,27	1,22		1,22	1,27
29-094-019-00080-001	197100	R	NO HORTICOLAS	1,06			1,06	1,06

<u>APELLIDOS Y NOMBRE / RAZÓN SOCIAL</u>	<u>NIF</u>	<u>EXPEDIENTE</u>	<u>ANUALIDAD DE PAGO</u>
GALINDO RACERO RAFAEL IGNACIO	25595618E	7014927	6ª

Resumen de superficies

<u>GRUPO DE PAGO</u>	<u>SUPERFICIE (Hectáreas)</u>				<u>% Sobredeclaración (1)</u>
	<u>Declarada admisible</u>	<u>Comprometida</u>	<u>Declarada Reducida(3)</u>	<u>Resuelta</u>	
HORTICOLAS	0,95		0,95	0,95	0,00
TOTAL	0,95	0,95	0,95	0,95	

% PENALIZACIÓN**IMPORTE (Euros)**

<u>Admisibilidad (2)</u>	<u>Presentación tardía</u>	<u>Omisión declaración</u>	<u>Condicionalidad</u>		<u>Calculado(4)</u>	<u>FEADER(EJE2)</u>	<u>MAGRAMA</u>	<u>CAPDER</u>	<u>Total</u>
0,00	0,00	0,00	0,00	Pago realizado		279,07	25,57	44,20	348,84
				A pagar		131,33	12,03	20,80	164,16
				TOTAL	513,00	410,40	37,60	65,00	513,00

RECINTOS

<u>REFERENCIA SIGPAC</u>	<u>CULTIVO S/R</u>	<u>CONV.</u>	<u>GRUPO PAGO</u>	<u>SUPERFICIE (Hectáreas)</u>				
				<u>Declarada admisible</u>	<u>Conv. SIGPAC</u>	<u>Control C.(5)</u>	<u>Determinada Certificada</u>	
29-084-005-00064-001	200090	R	NO HORTICOLAS	0,07			0,07	0,07
29-084-005-00064-002	200090	R	NO HORTICOLAS	0,63			0,63	0,63
29-084-005-00064-005	200090	R	NO HORTICOLAS	0,25			0,25	0,25



1. Reducciones previstas por sobredeclaración, artículo 16 del Reglamento (UE) nº 65/2011

2. Resolución de 3 de agosto de 2012 de la Dirección General de Fondos Agrarios (BOJA nº 159, 14 de agosto de 2012)

3. Superficie declarada admisible tras el ajuste con la conversión SIGPAC para el grupo de pago de herbáceos.

4. Menor valor entre la superficie declarada admisible tras el ajuste con la conversión SIGPAC y la comprometida admisible para el resto de grupos de pago

5. Se calcula sobre la superficie declarada reducida

6. Superficie de cultivo válido para la ayuda determinada en campo para el grupo de pago de herbáceos.

7. Superficie de cultivo válido para la ayuda determinada en campo tras el ajuste con la superficie comprometida admisible para el resto de grupos de pago

* Ayuda cofinanciada a través del Plan de Reestructuración del Tabaco de Andalucía contemplado en el Programa de Desarrollo Rural de Andalucía (2007-2013)

<u>APELLIDOS Y NOMBRE / RAZÓN SOCIAL</u>	<u>NIF</u>	<u>EXPEDIENTE</u>	<u>ANUALIDAD DE PAGO</u>
GALLARDO CAMPOS MANUEL IGNACIO	24897910L	7005806	7ª

Resumen de superficies

<u>GRUPO DE PAGO</u>	<u>SUPERFICIE (Hectáreas)</u>				<u>% Sobredeclaración (1)</u>
	<u>Declarada admisible</u>	<u>Comprometida</u>	<u>Declarada Reducida(3)</u>	<u>Resuelta</u>	
FRUTALES DE REGADIO	1,84		1,76	1,76	0,00
TOTAL	1,84	1,79	1,76	1,76	

% PENALIZACIÓN**IMPORTE (Euros)**

<u>Admisibilidad (2)</u>	<u>Presentación tardía</u>	<u>Omisión declaración</u>	<u>Condicionalidad</u>		<u>Calculado(4)</u>	<u>FEADER(EJE2)</u>	<u>MAGRAMA</u>	<u>CAPDER</u>	<u>Total</u>
0,00	0,00	0,00	0,00	Pago realizado		507,19	46,47	80,33	633,99
				A pagar		238,68	21,87	37,80	298,35
				TOTAL		932,34	745,87	68,34	932,34

RECINTOS

<u>REFERENCIA SIGPAC</u>	<u>CULTIVO</u>	<u>S/R</u>	<u>CONV.</u>	<u>GRUPO PAGO</u>	<u>Declarada admisible</u>	<u>Conv. SIGPAC</u>	<u>SUPERFICIE (Hectáreas)</u> <u>Control C.(5)</u>	<u>Determinada</u>	<u>Certificada</u>
29-094-024-00316-001	113006	R	NO	FRUTALES DE REGADIO	0,92			0,85	0,85
29-094-025-00173-004	113006	R	NO	FRUTALES DE REGADIO	0,33	0,33		0,33	0,32
29-094-025-00486-001	113006	R	NO	FRUTALES DE REGADIO	0,59	0,58		0,58	0,59

INCIDENCIA DESCRIPCIÓN

73104 Recinto declarado que no cumple en su totalidad con las normas de producción ecológica (compromiso anexo 1, Orden 24 marzo 2011)
 Recinto:29-094-024-00316-001 Cultivo:113006 OTROS FRUTALES-AGUACATE Regadío Sup. Declarada:0,92 Sup. Certificada:0,85
 Recinto:29-094-025-00173-004 Cultivo:113006 OTROS FRUTALES-AGUACATE Regadío Sup. Declarada:0,33 Sup. Certificada:0,32

<u>APELLIDOS Y NOMBRE / RAZÓN SOCIAL</u>	<u>NIF</u>	<u>EXPEDIENTE</u>	<u>ANUALIDAD DE PAGO</u>
GALLARDO GUARDEÑO JOSE *	25305863K	7013481	6ª

Resumen de superficies

<u>GRUPO DE PAGO</u>	<u>SUPERFICIE (Hectáreas)</u>				<u>% Sobredeclaración (1)</u>
	<u>Declarada admisible</u>	<u>Comprometida</u>	<u>Declarada Reducida(3)</u>	<u>Resuelta</u>	
HERBACEOS	3,01		3,01	3,01	0,00
TOTAL	3,01		3,01	3,01	

% PENALIZACIÓN**IMPORTE (Euros)**

<u>Admisibilidad (2)</u>	<u>Presentación tardía</u>	<u>Omisión declaración</u>	<u>Condicionalidad</u>		<u>Calculado(4)</u>	<u>FEADER(EJE2)</u>	<u>MAGRAMA</u>	<u>CAPDER</u>	<u>Total</u>
0,00	0,00	0,00	0,00	Pago realizado		270,71	24,81	42,88	338,40
				A pagar		127,39	11,67	20,18	159,24
				TOTAL		497,64	398,10	36,48	497,64

RECINTOS

<u>REFERENCIA SIGPAC</u>	<u>CULTIVO</u>	<u>S/R</u>	<u>CONV.</u>	<u>GRUPO PAGO</u>	<u>Declarada admisible</u>	<u>Conv. SIGPAC</u>	<u>SUPERFICIE (Hectáreas)</u> <u>Control C.(5)</u>	<u>Determinada</u>	<u>Certificada</u>
29-003-005-00002-005	8000	S	NO	HERBACEOS	3,01	3,01		3,01	3,00

INCIDENCIA DESCRIPCIÓN

73104 Recinto declarado que no cumple en su totalidad con las normas de producción ecológica (compromiso anexo 1, Orden 24 marzo 2011)
 Recinto:29-003-005-00002-005 Cultivo:8000 AVENA-SIN VARIEDAD Secano Sup. Declarada:3,01 Sup. Certificada:3

1. Reducciones previstas por sobredeclaración, artículo 16 del Reglamento (UE) nº 65/2011

2. Resolución de 3 de agosto de 2012 de la Dirección General de Fondos Agrarios (BOJA nº 159, 14 de agosto de 2012)

3. Superficie declarada admisible tras el ajuste con la conversión SIGPAC para el grupo de pago de herbáceos.

4. Menor valor entre la superficie declarada admisible tras el ajuste con la conversión SIGPAC y la comprometida admisible para el resto de grupos de pago

5. Se calcula sobre la superficie declarada reducida

6. Superficie de cultivo válido para la ayuda determinada en campo para el grupo de pago de herbáceos.

7. Superficie de cultivo válido para la ayuda determinada en campo tras el ajuste con la superficie comprometida admisible para el resto de grupos de pago

* Ayuda cofinanciada a través del Plan de Reestructuración del Tabaco de Andalucía contemplado en el Programa de Desarrollo Rural de Andalucía (2007-2013)

<u>APELLIDOS Y NOMBRE / RAZÓN SOCIAL</u>	<u>NIF</u>	<u>EXPEDIENTE</u>	<u>ANUALIDAD DE PAGO</u>
GARCIA CANCA DIEGO	25507508W	7000359	4ª

Resumen de superficies

<u>GRUPO DE PAGO</u>	<u>SUPERFICIE (Hectáreas)</u>				<u>% Sobredeclaración (1)</u>
	<u>Declarada admisible</u>	<u>Comprometida</u>	<u>Declarada Reducida(3)</u>	<u>Resuelta</u>	
OLIVAR EN PENDIENTE	3,94		3,88	3,88	0,00
TOTAL	3,94	3,88	3,88	3,88	

% PENALIZACIÓN**IMPORTE (Euros)**

<u>Admisibilidad (2)</u>	<u>Presentación tardía</u>	<u>Omisión declaración</u>	<u>Condicionalidad</u>		<u>Calculado(4)</u>	<u>FEADER(EJE2)</u>	<u>MAGRAMA</u>	<u>CAPDER</u>	<u>Total</u>
0,00	0,00	0,00	0,00	Pago realizado		703,63	64,47	111,44	879,54
				A pagar		331,12	30,34	52,44	413,90
				TOTAL	1.293,44	1.034,75	94,81	163,88	1.293,44

RECINTOS

<u>REFERENCIA SIGPAC</u>	<u>CULTIVO S/R</u>	<u>CONV.</u>	<u>GRUPO PAGO</u>	<u>Declarada admisible</u>	<u>SUPERFICIE (Hectáreas)</u>		
					<u>Conv. SIGPAC</u>	<u>Control C.(5)</u>	<u>Determinada Certificada</u>
29-031-001-00050-004	101000 S	SI	OLIVAR EN PENDIENTE	0,32	0,32	0,32	0,39
29-031-004-00034-002	101000 S	SI	OLIVAR EN PENDIENTE	0,74		0,74	0,74
29-031-004-00035-002	101000 S	SI	OLIVAR EN PENDIENTE	1,86		1,86	1,86
29-031-004-00036-001	101000 S	SI	OLIVAR EN PENDIENTE	0,71		0,65	0,71
29-031-004-00036-009	101000 S	SI	OLIVAR EN PENDIENTE	0,19		0,19	0,19
29-031-004-00036-011	101000 S	SI	OLIVAR EN PENDIENTE	0,03		0,03	0,03
29-031-004-09000-003	101000 S	SI	OLIVAR EN PENDIENTE	0,03		0,03	0,03
29-031-004-09000-004	101000 S	SI	OLIVAR EN PENDIENTE	0,04		0,04	0,04
29-031-004-09000-006	101000 S	SI	OLIVAR EN PENDIENTE	0,02		0,02	0,02



1. Reducciones previstas por sobredeclaración, artículo 16 del Reglamento (UE) nº 65/2011

2. Resolución de 3 de agosto de 2012 de la Dirección General de Fondos Agrarios (BOJA nº 159, 14 de agosto de 2012)

3. Superficie declarada admisible tras el ajuste con la conversión SIGPAC para el grupo de pago de herbáceos.

Menor valor entre la superficie declarada admisible tras el ajuste con la conversión SIGPAC y la comprometida admisible para el resto de grupos de pago

4. Se calcula sobre la superficie declarada reducida

5. Superficie de cultivo válido para la ayuda determinada en campo para el grupo de pago de herbáceos.

Superficie de cultivo válido para la ayuda determinada en campo tras el ajuste con la superficie comprometida admisible para el resto de grupos de pago

* Ayuda cofinanciada a través del Plan de Reestructuración del Tabaco de Andalucía contemplado en el Programa de Desarrollo Rural de Andalucía (2007-2013)

<u>APELLIDOS Y NOMBRE / RAZÓN SOCIAL</u>	<u>NIF</u>	<u>EXPEDIENTE</u>	<u>ANUALIDAD DE PAGO</u>
GARCIA CHICON ISIDORO	24751222W	7007404	4ª

Resumen de superficies

<u>GRUPO DE PAGO</u>	<u>SUPERFICIE (Hectáreas)</u>				<u>% Sobredeclaración (1)</u>
	<u>Declarada admisible</u>	<u>Comprometida</u>	<u>Declarada Reducida(3)</u>	<u>Resuelta</u>	
OLIVAR EN PENDIENTE	74,51		74,35	74,35	0,00
FRUTALES DE SECANO	39,17		38,83	38,83	0,00
TOTAL	113,68	113,45	113,18	113,18	

% PENALIZACIÓN**IMPORTE (Euros)**

<u>Admisibilidad (2)</u>	<u>Presentación tardía</u>	<u>Omisión declaración</u>	<u>Condicionalidad</u>	<u>Pago realizado</u>	<u>Calculado(4)</u>	<u>FEADER(EJE2)</u>	<u>MAGRAMA</u>	<u>CAPDER</u>	<u>Total</u>
0,00	0,00	0,00	0,00			14.057,16	1.287,99	2.226,30	17.571,45
				A pagar		6.615,14	606,11	1.047,67	8.268,92
				TOTAL	25.840,37	20.672,30	1.894,10	3.273,97	25.840,37

RECINTOS

<u>REFERENCIA SIGPAC</u>	<u>CULTIVO</u>	<u>S/R</u>	<u>CONV.</u>	<u>GRUPO PAGO</u>	<u>SUPERFICIE (Hectáreas)</u>			
					<u>Declarada admisible</u>	<u>Conv. SIGPAC</u>	<u>Control C.(5)</u>	<u>Determinada Certificada</u>
29-031-001-00004-010	101000	S	NO	OLIVAR EN PENDIENTE	1,57	1,57	1,57	1,57
29-031-001-00004-011	101000	S	NO	OLIVAR EN PENDIENTE	3,78		3,71	3,78
29-031-001-00004-012	104000	S	NO	FRUTALES DE SECANO	3,53		3,49	3,53
29-031-002-00017-002	104000	S	NO	FRUTALES DE SECANO	2,20		2,20	2,20
29-031-002-00023-009	101000	S	NO	OLIVAR EN PENDIENTE	2,15		2,15	2,15
29-031-002-00023-010	101000	S	NO	OLIVAR EN PENDIENTE	2,80		2,76	2,80
29-031-002-00023-012	104000	S	NO	FRUTALES DE SECANO	4,62		4,59	4,62
29-031-003-00008-002	104000	S	NO	FRUTALES DE SECANO	2,28		2,10	2,28
29-031-003-00013-001	104000	S	NO	FRUTALES DE SECANO	1,36		1,36	1,36
29-031-004-00058-001	101000	S	NO	OLIVAR EN PENDIENTE	1,19		1,19	1,19
29-031-004-00123-001	101000	S	NO	OLIVAR EN PENDIENTE	0,42		0,42	0,42
29-031-005-00008-001	101000	S	NO	OLIVAR EN PENDIENTE	3,83		3,83	3,83
29-031-005-00008-010	101000	S	NO	OLIVAR EN PENDIENTE	0,04		0,04	0,04
29-031-005-00010-001	101000	S	NO	OLIVAR EN PENDIENTE	0,02		0,02	0,02
29-031-005-00010-002	104000	S	NO	FRUTALES DE SECANO	1,31		1,28	1,31
29-031-005-00010-003	101000	S	NO	OLIVAR EN PENDIENTE	0,18	0,18	0,18	0,18
29-031-005-00010-004	101000	S	NO	OLIVAR EN PENDIENTE	0,05		0,05	0,05
29-031-005-00010-005	101000	S	NO	OLIVAR EN PENDIENTE	0,11	0,08	0,08	0,08
29-031-005-00011-002	101000	S	NO	OLIVAR EN PENDIENTE	3,47		3,47	3,47
29-031-005-00033-003	104000	S	NO	FRUTALES DE SECANO	0,14		0,14	0,14
29-031-005-00033-006	104000	S	NO	FRUTALES DE SECANO	0,17		0,16	0,17
29-031-005-00033-007	104000	S	NO	FRUTALES DE SECANO	0,10		0,10	0,10
29-031-005-00033-008	104000	S	NO	FRUTALES DE SECANO	4,19		4,19	4,19
29-031-005-00045-006	104000	S	NO	FRUTALES DE SECANO	0,55		0,55	0,55
29-031-005-00045-007	101000	S	NO	OLIVAR EN PENDIENTE	5,51		5,51	5,51
29-031-005-00045-012	101000	S	NO	OLIVAR EN PENDIENTE	0,01		0,01	0,01
29-031-005-00045-013	101000	S	NO	OLIVAR EN PENDIENTE	0,06		0,06	0,06
29-031-006-00006-003	101000	S	NO	OLIVAR EN PENDIENTE	0,13		0,13	0,13
29-031-006-00006-004	101000	S	NO	OLIVAR EN PENDIENTE	0,21		0,21	0,21
29-031-006-00008-002	101000	S	NO	OLIVAR EN PENDIENTE	0,36		0,36	0,36
29-031-006-00008-003	101000	S	NO	OLIVAR EN PENDIENTE	0,94		0,94	0,94
29-031-006-00008-004	101000	S	NO	OLIVAR EN PENDIENTE	0,02		0,02	0,02
29-031-006-00008-006	101000	S	NO	OLIVAR EN PENDIENTE	0,03		0,03	0,03
29-031-006-00008-008	101000	S	NO	OLIVAR EN PENDIENTE	0,01		0,01	0,01
29-031-006-00008-009	101000	S	NO	OLIVAR EN PENDIENTE	0,09		0,09	0,09
29-031-006-00009-003	101000	S	NO	OLIVAR EN PENDIENTE	2,83		2,83	2,83
29-031-006-00013-005	101000	S	NO	OLIVAR EN PENDIENTE	0,83		0,83	0,83
29-031-006-00013-007	101000	S	NO	OLIVAR EN PENDIENTE	0,36		0,36	0,36
29-031-006-00013-008	104000	S	NO	FRUTALES DE SECANO	0,13		0,13	0,13
29-031-006-00020-002	101000	S	NO	OLIVAR EN PENDIENTE	0,51		0,51	0,51

1. Reducciones previstas por sobredeclaración, artículo 16 del Reglamento (UE) nº 65/2011

2. Resolución de 3 de agosto de 2012 de la Dirección General de Fondos Agrarios (BOJA nº 159, 14 de agosto de 2012)

3. Superficie declarada admisible tras el ajuste con la conversión SIGPAC para el grupo de pago de herbáceos.

Menor valor entre la superficie declarada admisible tras el ajuste con la conversión SIGPAC y la comprometida admisible para el resto de grupos de pago

4. Se calcula sobre la superficie declarada reducida

5. Superficie de cultivo válido para la ayuda determinada en campo para el grupo de pago de herbáceos.

Superficie de cultivo válido para la ayuda determinada en campo tras el ajuste con la superficie comprometida admisible para el resto de grupos de pago

* Ayuda cofinanciada a través del Plan de Reestructuración del Tabaco de Andalucía contemplado en el Programa de Desarrollo Rural de Andalucía (2007-2013)

RECINTOS

REFERENCIA SIGPAC	CULTIVO	S/R	CONV.	GRUPO PAGO	Declarada admisible	SUPERFICIE (Hectáreas)		
						Conv. SIGPAC	Control C.(5)	Determinada Certificada
29-031-006-00020-004	101000	S	NO	OLIVAR EN PENDIENTE	0,01		0,01	0,01
29-031-006-00029-004	101000	S	NO	OLIVAR EN PENDIENTE	1,21		1,21	1,21
29-031-006-00058-001	101000	S	NO	OLIVAR EN PENDIENTE	0,69		0,67	0,69
29-031-006-00068-001	101000	S	NO	OLIVAR EN PENDIENTE	3,11		3,11	3,11
29-031-006-00068-005	101000	S	NO	OLIVAR EN PENDIENTE	0,01		0,01	0,01
29-031-006-00068-006	101000	S	NO	OLIVAR EN PENDIENTE	0,04		0,04	0,04
29-031-006-00068-007	101000	S	NO	OLIVAR EN PENDIENTE	0,05		0,05	0,05
29-031-006-00070-001	101000	S	NO	OLIVAR EN PENDIENTE	0,01		0,01	0,01
29-031-006-00179-002	101000	S	NO	OLIVAR EN PENDIENTE	1,47		1,47	1,47
29-031-006-00179-003	101000	S	NO	OLIVAR EN PENDIENTE	0,02		0,02	0,02
29-031-006-00179-004	101000	S	NO	OLIVAR EN PENDIENTE	0,03		0,03	0,03
29-031-006-00179-005	101000	S	NO	OLIVAR EN PENDIENTE	0,05		0,05	0,05
29-031-006-00188-001	101000	S	NO	OLIVAR EN PENDIENTE	0,02		0,02	0,02
29-031-008-00050-012	101000	S	NO	OLIVAR EN PENDIENTE	0,52		0,52	0,52
29-031-008-00050-014	104000	S	NO	FRUTALES DE SECANO	2,22		2,22	2,22
29-031-009-00027-001	104000	S	NO	FRUTALES DE SECANO	0,29		0,29	0,29
29-031-009-00029-001	104000	S	NO	FRUTALES DE SECANO	0,63		0,63	0,63
29-031-009-00030-001	104000	S	NO	FRUTALES DE SECANO	0,16		0,16	0,16
29-031-009-00032-001	104000	S	NO	FRUTALES DE SECANO	0,70		0,70	0,70
29-031-009-00032-009	104000	S	NO	FRUTALES DE SECANO	0,84		0,84	0,84
29-031-009-00032-010	104000	S	NO	FRUTALES DE SECANO	0,01		0,01	0,01
29-031-009-00032-012	104000	S	NO	FRUTALES DE SECANO	0,05		0,05	0,05
29-031-009-00032-013	104000	S	NO	FRUTALES DE SECANO	0,02		0,02	0,02
29-031-009-00032-014	104000	S	NO	FRUTALES DE SECANO	0,03		0,03	0,03
29-031-009-00032-015	104000	S	NO	FRUTALES DE SECANO	0,04		0,04	0,04
29-031-009-00032-016	104000	S	NO	FRUTALES DE SECANO	0,05		0,05	0,05
29-031-009-00032-019	104000	S	NO	FRUTALES DE SECANO	0,06		0,06	0,06
29-031-009-00032-020	104000	S	NO	FRUTALES DE SECANO	0,06		0,06	0,06
29-031-009-00032-023	101000	S	NO	OLIVAR EN PENDIENTE	16,01		16,01	16,01
29-031-009-00032-026	101000	S	NO	OLIVAR EN PENDIENTE	0,08		0,08	0,08
29-031-009-00053-001	101000	S	NO	OLIVAR EN PENDIENTE	0,18		0,18	0,18
29-031-009-00053-004	101000	S	NO	OLIVAR EN PENDIENTE	0,03		0,03	0,03
29-031-009-00055-001	101000	S	NO	OLIVAR EN PENDIENTE	0,49		0,49	0,49
29-031-009-00055-003	104000	S	NO	FRUTALES DE SECANO	0,06		0,06	0,06
29-031-009-00089-001	101000	S	NO	OLIVAR EN PENDIENTE	0,99		0,99	0,99
29-031-013-00007-001	101000	S	NO	OLIVAR EN PENDIENTE	0,19		0,19	0,19
29-031-013-00015-001	101000	S	NO	OLIVAR EN PENDIENTE	0,05		0,05	0,05
29-031-014-00174-001	101000	S	NO	OLIVAR EN PENDIENTE	4,70		4,70	4,70
29-031-014-00174-004	101000	S	NO	OLIVAR EN PENDIENTE	0,02		0,02	0,02
29-031-014-00174-006	101000	S	NO	OLIVAR EN PENDIENTE	0,23		0,23	0,23
29-031-016-00019-001	104000	S	NO	FRUTALES DE SECANO	2,35		2,35	2,35
29-031-018-00036-001	104000	S	NO	FRUTALES DE SECANO	1,21		1,21	1,21
29-031-018-00039-002	101000	S	NO	OLIVAR EN PENDIENTE	9,04		9,04	9,31
29-031-018-00039-005	104000	S	NO	FRUTALES DE SECANO	3,14		3,14	3,14
29-031-018-00177-001	101000	S	NO	OLIVAR EN PENDIENTE	0,65		0,65	0,65
29-031-018-00186-003	101000	S	NO	OLIVAR EN PENDIENTE	0,60		0,60	0,60
29-031-018-00246-009	101000	S	NO	OLIVAR EN PENDIENTE	0,57		0,57	0,57
29-031-018-00246-010	101000	S	NO	OLIVAR EN PENDIENTE	1,93		1,93	1,93
29-031-018-00246-012	104000	S	NO	FRUTALES DE SECANO	6,67		6,62	6,67

INCIDENCIA DESCRIPCIÓN

73104 Recinto declarado que no cumple en su totalidad con las normas de producción ecológica (compromiso anexo 1, Orden 24 marzo 2011)

Recinto:29-031-005-00010-005 Cultivo:101000 OLIVAR-SIN VARIEDAD Secano Sup. Declarada:0,11 Sup. Certificada:0,08

1. Reducciones previstas por sobredeclaración, artículo 16 del Reglamento (UE) nº 65/2011

2. Resolución de 3 de agosto de 2012 de la Dirección General de Fondos Agrarios (BOJA nº 159, 14 de agosto de 2012)

3. Superficie declarada admisible tras el ajuste con la conversión SIGPAC para el grupo de pago de herbáceos.

Menor valor entre la superficie declarada admisible tras el ajuste con la conversión SIGPAC y la comprometida admisible para el resto de grupos de pago

4. Se calcula sobre la superficie declarada reducida

5. Superficie de cultivo válido para la ayuda determinada en campo para el grupo de pago de herbáceos.

Superficie de cultivo válido para la ayuda determinada en campo tras el ajuste con la superficie comprometida admisible para el resto de grupos de pago

* Ayuda cofinanciada a través del Plan de Reestructuración del Tabaco de Andalucía contemplado en el Programa de Desarrollo Rural de Andalucía (2007-2013)

<u>APELLIDOS Y NOMBRE / RAZÓN SOCIAL</u>	<u>NIF</u>	<u>EXPEDIENTE</u>	<u>ANUALIDAD DE PAGO</u>
GARCIA HALLADO VICTORIANO	14562041M	7019290	4ª

Resumen de superficies

<u>GRUPO DE PAGO</u>	<u>SUPERFICIE (Hectáreas)</u>				<u>% Sobredeclaración (1)</u>
	<u>Declarada admisible</u>	<u>Comprometida</u>	<u>Declarada Reducida(3)</u>	<u>Resuelta</u>	
OLIVAR EN PENDIENTE	1,52		1,52	1,52	0,00
TOTAL	1,52	1,52	1,52	1,52	

% PENALIZACIÓN**IMPORTE (Euros)**

<u>Admisibilidad (2)</u>	<u>Presentación tardía</u>	<u>Omisión declaración</u>	<u>Condicionalidad</u>		<u>Calculado(4)</u>	<u>FEADER(EJE2)</u>	<u>MAGRAMA</u>	<u>CAPDER</u>	<u>Total</u>
0,00	0,00	0,00	0,00	Pago realizado		275,65	25,26	43,65	344,56
				A pagar		129,72	11,89	20,54	162,15
				TOTAL		506,71	405,37	37,15	506,71

RECINTOS

<u>REFERENCIA SIGPAC</u>	<u>CULTIVO S/R</u>	<u>CONV.</u>	<u>GRUPO PAGO</u>	<u>SUPERFICIE (Hectáreas)</u>			
				<u>Declarada admisible</u>	<u>Conv. SIGPAC</u>	<u>Control C.(5)</u>	<u>Determinada Certificada</u>
29-031-018-00240-001	101000 S	NO	OLIVAR EN PENDIENTE	0,88		0,88	0,87
29-031-018-00240-003	101000 S	NO	OLIVAR EN PENDIENTE	0,64		0,64	0,64

INCIDENCIA DESCRIPCIÓN

73104 Recinto declarado que no cumple en su totalidad con las normas de producción ecológica (compromiso anexo 1, Orden 24 marzo 2011)
 Recinto:29-031-018-00240-001 Cultivo:101000 OLIVAR-SIN VARIEDAD Secano Sup. Declarada:0,88 Sup. Certificada:0,87



1. Reducciones previstas por sobredeclaración, artículo 16 del Reglamento (UE) nº 65/2011

2. Resolución de 3 de agosto de 2012 de la Dirección General de Fondos Agrarios (BOJA nº 159, 14 de agosto de 2012)

3. Superficie declarada admisible tras el ajuste con la conversión SIGPAC para el grupo de pago de herbáceos.

Menor valor entre la superficie declarada admisible tras el ajuste con la conversión SIGPAC y la comprometida admisible para el resto de grupos de pago

4. Se calcula sobre la superficie declarada reducida

5. Superficie de cultivo válido para la ayuda determinada en campo para el grupo de pago de herbáceos.

Superficie de cultivo válido para la ayuda determinada en campo tras el ajuste con la superficie comprometida admisible para el resto de grupos de pago

* Ayuda cofinanciada a través del Plan de Reestructuración del Tabaco de Andalucía contemplado en el Programa de Desarrollo Rural de Andalucía (2007-2013)

<u>APELLIDOS Y NOMBRE / RAZÓN SOCIAL</u>	<u>NIF</u>	<u>EXPEDIENTE</u>	<u>ANUALIDAD DE PAGO</u>
GARCIA MALAVÉ JOSÉ	74813661C	7002537	4ª

Resumen de superficies

<u>GRUPO DE PAGO</u>	<u>SUPERFICIE (Hectáreas)</u>				<u>% Sobredeclaración (1)</u>
	<u>Declarada admisible</u>	<u>Comprometida</u>	<u>Declarada Reducida(3)</u>	<u>Resuelta</u>	
OLIVAR EN PENDIENTE	2,99		2,99	2,99	0,00
TOTAL	2,99	2,99	2,99	2,99	

% PENALIZACIÓN**IMPORTE (Euros)**

<u>Admisibilidad (2)</u>	<u>Presentación tardía</u>	<u>Omisión declaración</u>	<u>Condicionalidad</u>		<u>Calculado(4)</u>	<u>FEADER(EJE2)</u>	<u>MAGRAMA</u>	<u>CAPDER</u>	<u>Total</u>
20,00	0,00	0,00	0,00	Pago realizado		433,79	39,75	68,69	542,23
				A pagar		204,14	18,70	32,33	255,17
				TOTAL		996,75	637,93	58,45	797,40

RECINTOS

<u>REFERENCIA SIGPAC</u>	<u>CULTIVO</u>	<u>S/R</u>	<u>CONV.</u>	<u>GRUPO PAGO</u>	<u>SUPERFICIE (Hectáreas)</u>			
					<u>Declarada admisible</u>	<u>Conv. SIGPAC</u>	<u>Control C.(5)</u>	<u>Determinada Certificada</u>
29-031-002-00020-001	101000	S	NO	OLIVAR EN PENDIENTE	0,46		0,46	0,45
29-031-002-00020-002	101000	S	NO	OLIVAR EN PENDIENTE	2,23		2,23	2,22
29-031-002-00020-003	101000	S	NO	OLIVAR EN PENDIENTE	0,02		0,02	0,02
29-031-002-00020-004	101000	S	NO	OLIVAR EN PENDIENTE	0,10		0,10	0,09
29-031-002-00020-005	101000	S	NO	OLIVAR EN PENDIENTE	0,12		0,12	0,12
29-031-002-00020-006	101000	S	NO	OLIVAR EN PENDIENTE	0,02		0,02	0,01
29-031-002-00020-007	101000	S	NO	OLIVAR EN PENDIENTE	0,02		0,02	0,02
29-031-002-00020-008	101000	S	NO	OLIVAR EN PENDIENTE	0,02		0,02	0,01

INCIDENCIA DESCRIPCIÓN

73104	Recinto declarado que no cumple en su totalidad con las normas de producción ecológica (compromiso anexo 1, Orden 24 marzo 2011)
	Recinto:29-031-002-00020-001 Cultivo:101000 OLIVAR-SIN VARIEDAD Secano Sup. Declarada:0,46 Sup. Certificada:0,45
	Recinto:29-031-002-00020-002 Cultivo:101000 OLIVAR-SIN VARIEDAD Secano Sup. Declarada:2,23 Sup. Certificada:2,22
	Recinto:29-031-002-00020-004 Cultivo:101000 OLIVAR-SIN VARIEDAD Secano Sup. Declarada:0,1 Sup. Certificada:0,09
	Recinto:29-031-002-00020-006 Cultivo:101000 OLIVAR-SIN VARIEDAD Secano Sup. Declarada:0,02 Sup. Certificada:0,01
	Recinto:29-031-002-00020-008 Cultivo:101000 OLIVAR-SIN VARIEDAD Secano Sup. Declarada:0,02 Sup. Certificada:0,01

<u>Id. Com</u>	<u>Compromiso</u>	<u>% admisibilidad</u>
C1_03	Cumplir con las normas de producción establecidas en el Reglamento (CE) nº 834/2007, del Consejo, de 28 de junio de 2007, que regula la producción ecológica.	20,00



1. Reducciones previstas por sobredeclaración, artículo 16 del Reglamento (UE) nº 65/2011

2. Resolución de 3 de agosto de 2012 de la Dirección General de Fondos Agrarios (BOJA nº 159, 14 de agosto de 2012)

3. Superficie declarada admisible tras el ajuste con la conversión SIGPAC para el grupo de pago de herbáceos.

Menor valor entre la superficie declarada admisible tras el ajuste con la conversión SIGPAC y la comprometida admisible para el resto de grupos de pago

4. Se calcula sobre la superficie declarada reducida

5. Superficie de cultivo válido para la ayuda determinada en campo para el grupo de pago de herbáceos.

Superficie de cultivo válido para la ayuda determinada en campo tras el ajuste con la superficie comprometida admisible para el resto de grupos de pago

* Ayuda cofinanciada a través del Plan de Reestructuración del Tabaco de Andalucía contemplado en el Programa de Desarrollo Rural de Andalucía (2007-2013)

<u>APELLIDOS Y NOMBRE / RAZÓN SOCIAL</u>	<u>NIF</u>	<u>EXPEDIENTE</u>	<u>ANUALIDAD DE PAGO</u>
GARCÍA MARÍN FRANCISCO JOSÉ	53365735P	7019632	6ª

Resumen de superficies

<u>GRUPO DE PAGO</u>	<u>SUPERFICIE (Hectáreas)</u>				<u>% Sobredeclaración (1)</u>
	<u>Declarada admisible</u>	<u>Comprometida</u>	<u>Declarada Reducida(3)</u>	<u>Resuelta</u>	
CITRICOS	0,84		0,78	0,78	0,00
TOTAL	0,84	0,78	0,78	0,78	

% PENALIZACIÓN**IMPORTE (Euros)**

<u>Admisibilidad (2)</u>	<u>Presentación tardía</u>	<u>Omisión declaración</u>	<u>Condicionalidad</u>		<u>Calculado(4)</u>	<u>FEADER(EJE2)</u>	<u>MAGRAMA</u>	<u>CAPDER</u>	<u>Total</u>
0,00	0,00	0,00	0,00	Pago realizado		194,92	17,86	30,86	243,64
				A pagar		91,73	8,40	14,53	114,66
				TOTAL	358,30	286,65	26,26	45,39	358,30

RECINTOS

<u>REFERENCIA SIGPAC</u>	<u>CULTIVO S/R</u>	<u>CONV.</u>	<u>GRUPO PAGO</u>	<u>SUPERFICIE (Hectáreas)</u>			
				<u>Declarada admisible</u>	<u>Conv. SIGPAC</u>	<u>Control C.(5)</u>	<u>Determinada Certificada</u>
29-026-010-00231-002	207000 R	NO	CITRICOS	0,14	0,14	0,14	0,14
29-026-011-00057-001	207000 R	NO	CITRICOS	0,19		0,19	0,19
29-026-011-00065-002	207000 R	NO	CITRICOS	0,17		0,17	0,17
29-026-011-00071-002	207000 S	NO	CITRICOS	0,17		0,12	0,17
29-026-011-00073-002	207000 R	NO	CITRICOS	0,17	0,16	0,16	0,16

INCIDENCIA DESCRIPCIÓN

73104 Recinto declarado que no cumple en su totalidad con las normas de producción ecológica (compromiso anexo 1, Orden 24 marzo 2011)
 Recinto:29-026-011-00073-002 Cultivo:207000 LIMONERO-SIN VARIEDAD Regadío Sup. Declarada:0,17 Sup. Certificada:0,16

<u>APELLIDOS Y NOMBRE / RAZÓN SOCIAL</u>	<u>NIF</u>	<u>EXPEDIENTE</u>	<u>ANUALIDAD DE PAGO</u>
GARCIA MONCAYO ISABEL	25583132W	7000319	4ª

Resumen de superficies

<u>GRUPO DE PAGO</u>	<u>SUPERFICIE (Hectáreas)</u>				<u>% Sobredeclaración (1)</u>
	<u>Declarada admisible</u>	<u>Comprometida</u>	<u>Declarada Reducida(3)</u>	<u>Resuelta</u>	
OLIVAR	2,18		2,00	2,00	0,00
TOTAL	2,18	2,00	2,00	2,00	

% PENALIZACIÓN**IMPORTE (Euros)**

<u>Admisibilidad (2)</u>	<u>Presentación tardía</u>	<u>Omisión declaración</u>	<u>Condicionalidad</u>		<u>Calculado(4)</u>	<u>FEADER(EJE2)</u>	<u>MAGRAMA</u>	<u>CAPDER</u>	<u>Total</u>
0,00	0,00	0,00	0,00	Pago realizado		264,68	24,25	41,92	330,85
				A pagar		124,55	11,41	19,73	155,69
				TOTAL	486,54	389,23	35,66	61,65	486,54

RECINTOS

<u>REFERENCIA SIGPAC</u>	<u>CULTIVO S/R</u>	<u>CONV.</u>	<u>GRUPO PAGO</u>	<u>SUPERFICIE (Hectáreas)</u>			
				<u>Declarada admisible</u>	<u>Conv. SIGPAC</u>	<u>Control C.(5)</u>	<u>Determinada Certificada</u>
29-084-028-00044-006	101000 S	SI	OLIVAR	1,11		0,94	1,02
29-084-045-00136-002	101000 S	SI	OLIVAR	1,03		1,02	1,03
29-084-045-00136-003	101000 S	SI	OLIVAR	0,04		0,04	0,04

INCIDENCIA DESCRIPCIÓN

73104 Recinto declarado que no cumple en su totalidad con las normas de producción ecológica (compromiso anexo 1, Orden 24 marzo 2011)
 Recinto:29-084-028-00044-006 Cultivo:101000 OLIVAR-SIN VARIEDAD Secano Sup. Declarada:1,11 Sup. Certificada:1,02

1. Reducciones previstas por sobredeclaración, artículo 16 del Reglamento (UE) nº 65/2011

2. Resolución de 3 de agosto de 2012 de la Dirección General de Fondos Agrarios (BOJA nº 159, 14 de agosto de 2012)

3. Superficie declarada admisible tras el ajuste con la conversión SIGPAC para el grupo de pago de herbáceos.

4. Menor valor entre la superficie declarada admisible tras el ajuste con la conversión SIGPAC y la comprometida admisible para el resto de grupos de pago

5. Se calcula sobre la superficie declarada reducida

6. Superficie de cultivo válido para la ayuda determinada en campo para el grupo de pago de herbáceos.

7. Superficie de cultivo válido para la ayuda determinada en campo tras el ajuste con la superficie comprometida admisible para el resto de grupos de pago

* Ayuda cofinanciada a través del Plan de Reestructuración del Tabaco de Andalucía contemplado en el Programa de Desarrollo Rural de Andalucía (2007-2013)

<u>APELLIDOS Y NOMBRE / RAZÓN SOCIAL</u>	<u>NIF</u>	<u>EXPEDIENTE</u>	<u>ANUALIDAD DE PAGO</u>
GARCIA PEREZ JOSE LUIS	25590014F	7001430	4ª

Resumen de superficies

<u>GRUPO DE PAGO</u>	<u>SUPERFICIE (Hectáreas)</u>				<u>% Sobredeclaración (1)</u>
	<u>Declarada admisible</u>	<u>Comprometida</u>	<u>Declarada Reducida(3)</u>	<u>Resuelta</u>	
OLIVAR EN PENDIENTE	6,48		5,19	5,19	0,00
TOTAL	6,48	5,19	5,19	5,19	

% PENALIZACIÓN**IMPORTE (Euros)**

<u>Admisibilidad (2)</u>	<u>Presentación tardía</u>	<u>Omisión declaración</u>	<u>Condicionalidad</u>		<u>Calculado(4)</u>	<u>FEADER(EJE2)</u>	<u>MAGRAMA</u>	<u>CAPDER</u>	<u>Total</u>
0,00	0,00	0,00	0,00	Pago realizado		941,19	86,24	149,07	1.176,50
				A pagar		442,91	40,58	70,15	553,64
				TOTAL	1.730,14	1.384,10	126,82	219,22	1.730,14

RECINTOS

<u>REFERENCIA SIGPAC</u>	<u>CULTIVO S/R</u>	<u>CONV.</u>	<u>GRUPO PAGO</u>	<u>SUPERFICIE (Hectáreas)</u>			
				<u>Declarada admisible</u>	<u>Conv. SIGPAC</u>	<u>Control C.(5)</u>	<u>Determinada Certificada</u>
29-031-002-00030-001	101000 S	NO	OLIVAR EN PENDIENTE	0,64		0,64	0,63
29-031-005-00018-010	101000 S	NO	OLIVAR EN PENDIENTE	1,87		1,52	1,87
29-031-005-00018-011	101000 S	NO	OLIVAR EN PENDIENTE	0,09		0,09	0,09
29-031-005-00018-012	101000 S	NO	OLIVAR EN PENDIENTE	0,07		0,07	0,07
29-031-006-00053-001	101000 S	NO	OLIVAR EN PENDIENTE	0,91		0,91	0,91
29-031-006-00053-006	101000 S	NO	OLIVAR EN PENDIENTE	0,09		0,09	0,09
29-031-007-00006-001	101000 S	NO	OLIVAR EN PENDIENTE	1,64		1,64	1,64
29-031-009-00105-001	101000 S	NO	OLIVAR EN PENDIENTE	0,23		0,23	0,23

INCIDENCIA DESCRIPCIÓN

- 73103 El recinto declarado no cumple con las normas de producción ecológica (compromiso anexo 1, Orden 24 marzo 2011)
- Recinto:29-031-002-00030-003 Cultivo:101000 OLIVAR-SIN VARIEDAD Secano
- Recinto:29-031-005-00018-004 Cultivo:101000 OLIVAR-SIN VARIEDAD Secano
- Recinto:29-031-005-00018-005 Cultivo:101000 OLIVAR-SIN VARIEDAD Secano
- Recinto:29-031-005-00018-008 Cultivo:101000 OLIVAR-SIN VARIEDAD Secano
- Recinto:29-031-006-00053-004 Cultivo:101000 OLIVAR-SIN VARIEDAD Secano
- Recinto:29-031-006-00053-007 Cultivo:101000 OLIVAR-SIN VARIEDAD Secano
- Recinto:29-031-006-00053-009 Cultivo:101000 OLIVAR-SIN VARIEDAD Secano
- Recinto:29-031-006-00054-001 Cultivo:101000 OLIVAR-SIN VARIEDAD Secano
- 73104 Recinto declarado que no cumple en su totalidad con las normas de producción ecológica (compromiso anexo 1, Orden 24 marzo 2011)
- Recinto:29-031-002-00030-001 Cultivo:101000 OLIVAR-SIN VARIEDAD Secano Sup. Declarada:0,64 Sup. Certificada:0,63
- 73105 Cultivo, variedad, régimen y/o uso del recinto SIGPAC no compatible con la submedida (anexo 9, Orden 24 marzo 2011)
- Recinto:29-031-002-00030-003 Cultivo:101000 OLIVAR-SIN VARIEDAD Secano Uso Sigpac:FY
- Recinto:29-031-005-00018-004 Cultivo:101000 OLIVAR-SIN VARIEDAD Secano Uso Sigpac:FY
- Recinto:29-031-005-00018-005 Cultivo:101000 OLIVAR-SIN VARIEDAD Secano Uso Sigpac:FY
- 73106 Recinto declarado no comprometido
- Recinto:29-031-002-00030-003 Cultivo:101000 OLIVAR-SIN VARIEDAD Secano
- Recinto:29-031-005-00018-004 Cultivo:101000 OLIVAR-SIN VARIEDAD Secano
- Recinto:29-031-005-00018-005 Cultivo:101000 OLIVAR-SIN VARIEDAD Secano
- Recinto:29-031-005-00018-008 Cultivo:101000 OLIVAR-SIN VARIEDAD Secano
- Recinto:29-031-006-00053-004 Cultivo:101000 OLIVAR-SIN VARIEDAD Secano
- Recinto:29-031-006-00053-007 Cultivo:101000 OLIVAR-SIN VARIEDAD Secano
- Recinto:29-031-006-00053-009 Cultivo:101000 OLIVAR-SIN VARIEDAD Secano
- Recinto:29-031-006-00054-001 Cultivo:101000 OLIVAR-SIN VARIEDAD Secano



1. Reducciones previstas por sobredeclaración, artículo 16 del Reglamento (UE) nº 65/2011

2. Resolución de 3 de agosto de 2012 de la Dirección General de Fondos Agrarios (BOJA nº 159, 14 de agosto de 2012)

3. Superficie declarada admisible tras el ajuste con la conversión SIGPAC para el grupo de pago de herbáceos.

* Menor valor entre la superficie declarada admisible tras el ajuste con la conversión SIGPAC y la comprometida admisible para el resto de grupos de pago

4. Se calcula sobre la superficie declarada reducida

5. Superficie de cultivo válido para la ayuda determinada en campo para el grupo de pago de herbáceos.

* Superficie de cultivo válido para la ayuda determinada en campo tras el ajuste con la superficie comprometida admisible para el resto de grupos de pago

* Ayuda cofinanciada a través del Plan de Reestructuración del Tabaco de Andalucía contemplado en el Programa de Desarrollo Rural de Andalucía (2007-2013)

<u>APellidos y nombre / RAZÓN SOCIAL</u>	<u>NIF</u>	<u>EXPEDIENTE</u>	<u>ANUALIDAD DE PAGO</u>
GARCIA SUAREZ ANDRES JOSE	25072898T	7005299	7ª

Resumen de superficies

<u>GRUPO DE PAGO</u>	<u>SUPERFICIE (Hectáreas)</u>				<u>% Sobredeclaración (1)</u>
	<u>Declarada admisible</u>	<u>Comprometida</u>	<u>Declarada Reducida(3)</u>	<u>Resuelta</u>	
OLIVAR EN PENDIENTE	3,29		2,79	2,79	0,00
CITRICOS	1,54		1,36	1,36	0,00
TOTAL	4,83	4,15	4,15	4,15	

% PENALIZACIÓN**IMPORTE (Euros)**

<u>Admisibilidad (2)</u>	<u>Presentación tardía</u>	<u>Omisión declaración</u>	<u>Condicionalidad</u>		<u>Calculado(4)</u>	<u>FEADER(EJE2)</u>	<u>MAGRAMA</u>	<u>CAPDER</u>	<u>Total</u>
20,00	0,00	0,00	0,00	A pagar	1.555,14	995,29	91,19	157,63	1.244,11

RECINTOS

<u>REFERENCIA SIGPAC</u>	<u>CULTIVO</u>	<u>S/R</u>	<u>CONV.</u>	<u>GRUPO PAGO</u>	<u>Declarada admisible</u>	<u>SUPERFICIE (Hectáreas)</u>			
						<u>Conv. SIGPAC</u>	<u>Control C.(5)</u>	<u>Determinada</u>	<u>Certificada</u>
29-012-005-00265-001	101000	R	NO	OLIVAR EN PENDIENTE	0,79		0,68	0,68	0,79
29-012-007-00367-001	101000	S	NO	OLIVAR EN PENDIENTE	0,09		0,09	0,09	0,09
29-012-007-00367-002	101000	S	NO	OLIVAR EN PENDIENTE	0,51		0,51	0,51	0,51
29-012-007-00367-003	101000	S	NO	OLIVAR EN PENDIENTE	0,04		0,04	0,04	0,04
29-012-007-00368-001	101000	S	NO	OLIVAR EN PENDIENTE	0,14		0,14	0,14	0,14
29-012-007-00370-001	101000	S	NO	OLIVAR EN PENDIENTE	0,33		0,33	0,33	0,33
29-012-007-00371-001	101000	S	NO	OLIVAR EN PENDIENTE	1,39		1,36	1,36	1,39
29-012-008-00116-002	207000	R	NO	CITRICOS	1,54		1,54	1,54	1,54

<u>Id. Com</u>	<u>Compromiso</u>	<u>% admisibilidad</u>
C4_03	En cultivos leñosos, el suelo de las calles no debe ser alterado entre el 1 de septiembre y el 15 de marzo, dejando crecer la cubierta vegetal.	20,00



1. Reducciones previstas por sobredeclaración, artículo 16 del Reglamento (UE) nº 65/2011

2. Resolución de 3 de agosto de 2012 de la Dirección General de Fondos Agrarios (BOJA nº 159, 14 de agosto de 2012)

3. Superficie declarada admisible tras el ajuste con la conversión SIGPAC para el grupo de pago de herbáceos.

Menor valor entre la superficie declarada admisible tras el ajuste con la conversión SIGPAC y la comprometida admisible para el resto de grupos de pago

4. Se calcula sobre la superficie declarada reducida

5. Superficie de cultivo válido para la ayuda determinada en campo para el grupo de pago de herbáceos.

Superficie de cultivo válido para la ayuda determinada en campo tras el ajuste con la superficie comprometida admisible para el resto de grupos de pago

* Ayuda cofinanciada a través del Plan de Reestructuración del Tabaco de Andalucía contemplado en el Programa de Desarrollo Rural de Andalucía (2007-2013)

<u>APELLIDOS Y NOMBRE / RAZÓN SOCIAL</u>	<u>NIF</u>	<u>EXPEDIENTE</u>	<u>ANUALIDAD DE PAGO</u>
GARCIA VEGA GABRIEL ANTONIO	24886686L	7020831	4ª

Resumen de superficies

<u>GRUPO DE PAGO</u>	<u>SUPERFICIE (Hectáreas)</u>				<u>% Sobredeclaración (1)</u>
	<u>Declarada admisible</u>	<u>Comprometida</u>	<u>Declarada Reducida(3)</u>	<u>Resuelta</u>	
CITRICOS	6,34		6,32	6,32	0,00
TOTAL	6,34	6,36	6,32	6,32	

% PENALIZACIÓN**IMPORTE (Euros)**

<u>Admisibilidad (2)</u>	<u>Presentación tardía</u>	<u>Omisión declaración</u>	<u>Condicionalidad</u>		<u>Calculado(4)</u>	<u>FEADER(EJE2)</u>	<u>MAGRAMA</u>	<u>CAPDER</u>	<u>Total</u>
0,00	0,00	0,00	0,00	Pago realizado		1.579,32	144,70	250,13	1.974,15
				A pagar		743,21	68,10	117,70	929,01
				TOTAL	2.903,16	2.322,53	212,80	367,83	2.903,16

RECINTOS

<u>REFERENCIA SIGPAC</u>	<u>CULTIVO</u>	<u>S/R</u>	<u>CONV.</u>	<u>GRUPO PAGO</u>	<u>SUPERFICIE (Hectáreas)</u>			
					<u>Declarada admisible</u>	<u>Conv. SIGPAC</u>	<u>Control C.(5)</u>	<u>Determinada Certificada</u>
29-038-011-00093-001	207000	R	NO	CITRICOS	0,66	0,64	0,64	0,66
29-038-011-00094-001	206000	R	NO	CITRICOS	1,40	1,40	1,40	1,41
29-038-011-00097-001	207000	R	NO	CITRICOS	1,36	1,36	1,36	1,37
29-038-011-00098-001	206000	R	NO	CITRICOS	1,46	2,74	1,46	1,46
29-038-011-00098-001	207000	R	NO	CITRICOS	1,28	2,74	1,28	1,28
29-038-011-00098-003	207000	R	NO	CITRICOS	0,01	0,01	0,01	0,01
29-038-013-00213-001	207000	R	NO	CITRICOS	0,17		0,17	0,17

<u>APELLIDOS Y NOMBRE / RAZÓN SOCIAL</u>	<u>NIF</u>	<u>EXPEDIENTE</u>	<u>ANUALIDAD DE PAGO</u>
GARCIA VILLALBA DAVID	25571190C	7009785	4ª

Resumen de superficies

<u>GRUPO DE PAGO</u>	<u>SUPERFICIE (Hectáreas)</u>				<u>% Sobredeclaración (1)</u>
	<u>Declarada admisible</u>	<u>Comprometida</u>	<u>Declarada Reducida(3)</u>	<u>Resuelta</u>	
OLIVAR EN PENDIENTE	4,17		4,17	4,17	0,00
TOTAL	4,17	4,22	4,17	4,17	

% PENALIZACIÓN**IMPORTE (Euros)**

<u>Admisibilidad (2)</u>	<u>Presentación tardía</u>	<u>Omisión declaración</u>	<u>Condicionalidad</u>		<u>Calculado(4)</u>	<u>FEADER(EJE2)</u>	<u>MAGRAMA</u>	<u>CAPDER</u>	<u>Total</u>
0,00	0,00	0,00	0,00	Pago realizado		756,22	69,29	119,76	945,27
				A pagar		355,87	32,61	56,36	444,84
				TOTAL	1.390,11	1.112,09	101,90	176,12	1.390,11

RECINTOS

<u>REFERENCIA SIGPAC</u>	<u>CULTIVO</u>	<u>S/R</u>	<u>CONV.</u>	<u>GRUPO PAGO</u>	<u>SUPERFICIE (Hectáreas)</u>			
					<u>Declarada admisible</u>	<u>Conv. SIGPAC</u>	<u>Control C.(5)</u>	<u>Determinada Certificada</u>
29-035-028-00003-001	101000	S	NO	OLIVAR EN PENDIENTE	1,29	1,29	1,29	1,29
29-048-001-00090-002	101000	S	NO	OLIVAR EN PENDIENTE	0,66		0,66	0,66
29-048-001-00090-003	101000	S	NO	OLIVAR EN PENDIENTE	2,18		2,18	2,18
29-048-001-00090-006	101000	S	NO	OLIVAR EN PENDIENTE	0,04		0,04	0,04

1. Reducciones previstas por sobredeclaración, artículo 16 del Reglamento (UE) nº 65/2011

2. Resolución de 3 de agosto de 2012 de la Dirección General de Fondos Agrarios (BOJA nº 159, 14 de agosto de 2012)

3. Superficie declarada admisible tras el ajuste con la conversión SIGPAC para el grupo de pago de herbáceos.

4. Menor valor entre la superficie declarada admisible tras el ajuste con la conversión SIGPAC y la comprometida admisible para el resto de grupos de pago

5. Se calcula sobre la superficie declarada reducida

6. Superficie de cultivo válido para la ayuda determinada en campo para el grupo de pago de herbáceos.

7. Superficie de cultivo válido para la ayuda determinada en campo tras el ajuste con la superficie comprometida admisible para el resto de grupos de pago

* Ayuda cofinanciada a través del Plan de Reestructuración del Tabaco de Andalucía contemplado en el Programa de Desarrollo Rural de Andalucía (2007-2013)

<u>APELLIDOS Y NOMBRE / RAZÓN SOCIAL</u>	<u>NIF</u>	<u>EXPEDIENTE</u>	<u>ANUALIDAD DE PAGO</u>		
GASPAR TRUJILLO JUAN ANDRES	33375746D	7002541	7ª		
Resumen de superficies					
GRUPO DE PAGO		Declarada admisible	SUPERFICIE (Hectáreas)		
FRUTALES DE SECANO		3,45	Comprometida	Declarada Reducida(3)	Resuelta % Sobredeclaración (1)
TOTAL		3,45	3,35	3,35	3,35 0,00

% PENALIZACIÓN				IMPORTE (Euros)					
<u>Admisibilidad (2)</u>	<u>Presentación tardía</u>	<u>Omisión declaración</u>	<u>Condicionalidad</u>	<u>Calculado(4)</u>	<u>FEADER(EJE2)</u>	<u>MAGRAMA</u>	<u>CAPDER</u>	<u>Total</u>	
0,00	0,00	0,00	0,00	A pagar	371,15	296,92	27,21	47,02	371,15

RECINTOS

<u>REFERENCIA SIGPAC</u>	<u>CULTIVO</u>	<u>S/R</u>	<u>CONV.</u>	<u>GRUPO PAGO</u>	<u>Declarada admisible</u>	<u>SUPERFICIE (Hectáreas)</u>			
						<u>Conv. SIGPAC</u>	<u>Control C.(5)</u>	<u>Determinada</u>	<u>Certificada</u>
29-900-002-00186-001	104000	S	NO	FRUTALES DE SECANO	0,91			0,91	0,91
29-900-002-00190-001	104000	S	NO	FRUTALES DE SECANO	2,44			2,44	2,44
29-900-002-00190-009	104000	S	NO	FRUTALES DE SECANO	0,10			0,10	0,10

<u>APELLIDOS Y NOMBRE / RAZÓN SOCIAL</u>	<u>NIF</u>	<u>EXPEDIENTE</u>	<u>ANUALIDAD DE PAGO</u>		
GAVILAN PERDIGUERO JUAN	25048391B	7005282	7ª		
Resumen de superficies					
GRUPO DE PAGO		Declarada admisible	SUPERFICIE (Hectáreas)		
FRUTALES DE SECANO		2,09	Comprometida	Declarada Reducida(3)	Resuelta % Sobredeclaración (1)
TOTAL		2,09	2,10	2,09	2,09 0,00

% PENALIZACIÓN				IMPORTE (Euros)					
<u>Admisibilidad (2)</u>	<u>Presentación tardía</u>	<u>Omisión declaración</u>	<u>Condicionalidad</u>	<u>Calculado(4)</u>	<u>FEADER(EJE2)</u>	<u>MAGRAMA</u>	<u>CAPDER</u>	<u>Total</u>	
0,00	0,00	0,00	0,00	Pago realizado		125,96	11,54	19,95	157,45
				A pagar		59,28	5,43	9,39	74,10
				TOTAL	231,55	185,24	16,97	29,34	231,55

RECINTOS

<u>REFERENCIA SIGPAC</u>	<u>CULTIVO</u>	<u>S/R</u>	<u>CONV.</u>	<u>GRUPO PAGO</u>	<u>Declarada admisible</u>	<u>SUPERFICIE (Hectáreas)</u>			
						<u>Conv. SIGPAC</u>	<u>Control C.(5)</u>	<u>Determinada</u>	<u>Certificada</u>
29-083-006-00003-001	104000	S	NO	FRUTALES DE SECANO	1,26	1,26		1,26	1,26
29-083-006-00003-003	104000	S	NO	FRUTALES DE SECANO	0,41			0,41	0,41
29-083-011-00333-001	104000	S	NO	FRUTALES DE SECANO	0,42			0,42	0,42



1. Reducciones previstas por sobredeclaración, artículo 16 del Reglamento (UE) nº 65/2011

2. Resolución de 3 de agosto de 2012 de la Dirección General de Fondos Agrarios (BOJA nº 159, 14 de agosto de 2012)

3. Superficie declarada admisible tras el ajuste con la conversión SIGPAC para el grupo de pago de herbáceos.

4. Menor valor entre la superficie declarada admisible tras el ajuste con la conversión SIGPAC y la comprometida admisible para el resto de grupos de pago

5. Se calcula sobre la superficie declarada reducida

6. Superficie de cultivo válido para la ayuda determinada en campo para el grupo de pago de herbáceos.

7. Superficie de cultivo válido para la ayuda determinada en campo tras el ajuste con la superficie comprometida admisible para el resto de grupos de pago

* Ayuda cofinanciada a través del Plan de Reestructuración del Tabaco de Andalucía contemplado en el Programa de Desarrollo Rural de Andalucía (2007-2013)

<u>APellidos y nombre / RAZÓN SOCIAL</u>	<u>NIF</u>	<u>EXPEDIENTE</u>	<u>ANUALIDAD DE PAGO</u>		
GESFIRA REAL, S.L.	B92280502	7022125	7ª		
Resumen de superficies					
GRUPO DE PAGO	SUPERFICIE (Hectáreas)				
	<u>Declarada admisible</u>	<u>Comprometida</u>	<u>Declarada Reducida(3)</u>	<u>Resuelta</u>	<u>% Sobredeclaración (1)</u>
OLIVAR EN PENDIENTE	24,24		23,87	23,87	0,00
TOTAL	24,24	23,87	23,87	23,87	

<u>% PENALIZACIÓN</u>				<u>IMPORTE (Euros)</u>					
<u>Admisibilidad (2)</u>	<u>Presentación tardía</u>	<u>Omisión declaración</u>	<u>Condicionalidad</u>	<u>Calculado(4)</u>	<u>FEADER(EJE2)</u>	<u>MAGRAMA</u>	<u>CAPDER</u>	<u>Total</u>	
0,00	0,00	0,00	0,00	Pago realizado	4.328,77	396,62	685,57	5.410,96	
				A pagar	2.037,07	186,65	322,62	2.546,34	
				TOTAL	7.957,30	6.365,84	583,27	1.008,19	7.957,30

<u>REFERENCIA SIGPAC</u>	<u>CULTIVO</u>	<u>S/R</u>	<u>CONV.</u>	<u>GRUPO PAGO</u>	<u>SUPERFICIE (Hectáreas)</u>			
					<u>Declarada admisible</u>	<u>Conv. SIGPAC</u>	<u>Control C.(5)</u>	<u>Determinada Certificada</u>
29-900-046-00003-004	101000	S	NO	OLIVAR EN PENDIENTE	2,75		2,75	2,75
29-900-046-00003-008	101000	S		OLIVAR EN PENDIENTE	0,01		0,01	0,00
29-900-046-00003-009	101000	S		OLIVAR EN PENDIENTE	0,02		0,02	0,00
29-900-046-00005-006	101000	S	NO	OLIVAR EN PENDIENTE	0,07		0,07	0,07
29-900-046-00007-006	101000	S	NO	OLIVAR EN PENDIENTE	0,71		0,71	0,71
29-900-046-00008-003	101000	S	NO	OLIVAR EN PENDIENTE	19,09		19,08	19,02
29-900-046-00008-033	101000	S		OLIVAR EN PENDIENTE	0,28		0,28	0,00
29-900-046-00013-002	101000	S	NO	OLIVAR EN PENDIENTE	0,92		0,92	0,88
29-900-046-00014-008	101000	S	NO	OLIVAR EN PENDIENTE	0,26		0,26	0,26
29-900-046-00015-008	101000	S	NO	OLIVAR EN PENDIENTE	0,13		0,13	0,13

INCIDENCIA DESCRIPCIÓN

- 73103 El recinto declarado no cumple con las normas de producción ecológica (compromiso anexo 1, Orden 24 marzo 2011)
- Recinto:29-900-046-00003-008 Cultivo:101000 OLIVAR-SIN VARIEDAD Secano
- Recinto:29-900-046-00003-009 Cultivo:101000 OLIVAR-SIN VARIEDAD Secano
- Recinto:29-900-046-00008-033 Cultivo:101000 OLIVAR-SIN VARIEDAD Secano
- 73104 Recinto declarado que no cumple en su totalidad con las normas de producción ecológica (compromiso anexo 1, Orden 24 marzo 2011)
- Recinto:29-900-046-00008-003 Cultivo:101000 OLIVAR-SIN VARIEDAD Secano Sup. Declarada:19,09 Sup. Certificada:19,02
- Recinto:29-900-046-00013-002 Cultivo:101000 OLIVAR-SIN VARIEDAD Secano Sup. Declarada:0,92 Sup. Certificada:0,88



1. Reducciones previstas por sobredeclaración, artículo 16 del Reglamento (UE) nº 65/2011

2. Resolución de 3 de agosto de 2012 de la Dirección General de Fondos Agrarios (BOJA nº 159, 14 de agosto de 2012)

3. Superficie declarada admisible tras el ajuste con la conversión SIGPAC para el grupo de pago de herbáceos.

Menor valor entre la superficie declarada admisible tras el ajuste con la conversión SIGPAC y la comprometida admisible para el resto de grupos de pago

4. Se calcula sobre la superficie declarada reducida

5. Superficie de cultivo válido para la ayuda determinada en campo para el grupo de pago de herbáceos.

Superficie de cultivo válido para la ayuda determinada en campo tras el ajuste con la superficie comprometida admisible para el resto de grupos de pago

* Ayuda cofinanciada a través del Plan de Reestructuración del Tabaco de Andalucía contemplado en el Programa de Desarrollo Rural de Andalucía (2007-2013)

<u>APELLIDOS Y NOMBRE / RAZÓN SOCIAL</u>	<u>NIF</u>	<u>EXPEDIENTE</u>	<u>ANUALIDAD DE PAGO</u>
GILBERT TRENY FABRICE	X1249984A	7007921	7ª

Resumen de superficies

<u>GRUPO DE PAGO</u>	<u>SUPERFICIE (Hectáreas)</u>				<u>% Sobredeclaración (1)</u>
	<u>Declarada admisible</u>	<u>Comprometida</u>	<u>Declarada Reducida(3)</u>	<u>Resuelta</u>	
FRUTALES DE REGADIO	19,70		19,19	19,19	0,00
TOTAL	19,70	19,26	19,19	19,19	

% PENALIZACIÓN**IMPORTE (Euros)**

<u>Admisibilidad (2)</u>	<u>Presentación tardía</u>	<u>Omisión declaración</u>	<u>Condicionalidad</u>		<u>Calculado(4)</u>	<u>FEADER(EJE2)</u>	<u>MAGRAMA</u>	<u>CAPDER</u>	<u>Total</u>
0,00	0,00	0,00	0,00	Pago realizado		5.530,15	506,70	875,83	6.912,68
				A pagar		2.602,42	238,45	412,16	3.253,03
				TOTAL	10.165,71	8.132,57	745,15	1.287,99	10.165,71

RECINTOS

<u>REFERENCIA SIGPAC</u>	<u>CULTIVO</u>	<u>S/R</u>	<u>CONV.</u>	<u>GRUPO PAGO</u>	<u>Declarada admisible</u>	<u>SUPERFICIE (Hectáreas)</u>			
					<u>Conv. SIGPAC</u>	<u>Control C.(5)</u>	<u>Determinada</u>	<u>Certificada</u>	
29-094-001-00678-003	113006	R	NO	FRUTALES DE REGADIO	12,08	11,81		11,81	12,08
29-094-040-00151-002	113006	R	NO	FRUTALES DE REGADIO	1,77			1,77	1,77
29-094-040-00152-002	113006	R	NO	FRUTALES DE REGADIO	0,37	0,30		0,30	0,30
29-094-040-00426-001	113015	R	NO	FRUTALES DE REGADIO	2,26	2,24		2,24	2,26
29-094-040-00426-002	113015	R	NO	FRUTALES DE REGADIO	2,64	2,49		2,49	2,49
29-094-040-08381-001	113006	R	NO	FRUTALES DE REGADIO	0,58	0,58		0,58	0,58

INCIDENCIA DESCRIPCIÓN

73104 Recinto declarado que no cumple en su totalidad con las normas de producción ecológica (compromiso anexo 1, Orden 24 marzo 2011)

Recinto:29-094-040-00152-002 Cultivo:113006 OTROS FRUTALES-AGUACATE Regadío Sup. Declarada:0,37 Sup. Certificada:0,3

Recinto:29-094-040-00426-002 Cultivo:113015 OTROS FRUTALES-MANGO Regadío Sup. Declarada:2,64 Sup. Certificada:2,49

<u>APELLIDOS Y NOMBRE / RAZÓN SOCIAL</u>	<u>NIF</u>	<u>EXPEDIENTE</u>	<u>ANUALIDAD DE PAGO</u>
GOMEZ GARCIA ANTONIO	25535245R	7018542	4ª

Resumen de superficies

<u>GRUPO DE PAGO</u>	<u>SUPERFICIE (Hectáreas)</u>				<u>% Sobredeclaración (1)</u>
	<u>Declarada admisible</u>	<u>Comprometida</u>	<u>Declarada Reducida(3)</u>	<u>Resuelta</u>	
OLIVAR EN PENDIENTE	6,29		6,29	6,29	0,00
TOTAL	6,29	6,29	6,29	6,29	

% PENALIZACIÓN**IMPORTE (Euros)**

<u>Admisibilidad (2)</u>	<u>Presentación tardía</u>	<u>Omisión declaración</u>	<u>Condicionalidad</u>		<u>Calculado(4)</u>	<u>FEADER(EJE2)</u>	<u>MAGRAMA</u>	<u>CAPDER</u>	<u>Total</u>
0,00	0,00	0,00	0,00	Pago realizado		1.140,67	104,52	180,65	1.425,84
				A pagar		536,79	49,18	85,02	670,99
				TOTAL	2.096,83	1.677,46	153,70	265,67	2.096,83

RECINTOS

<u>REFERENCIA SIGPAC</u>	<u>CULTIVO</u>	<u>S/R</u>	<u>CONV.</u>	<u>GRUPO PAGO</u>	<u>Declarada admisible</u>	<u>SUPERFICIE (Hectáreas)</u>			
					<u>Conv. SIGPAC</u>	<u>Control C.(5)</u>	<u>Determinada</u>	<u>Certificada</u>	
29-031-008-00032-001	101000	S	NO	OLIVAR EN PENDIENTE	5,93			5,93	5,93
29-031-009-00031-001	101000	S	NO	OLIVAR EN PENDIENTE	0,36			0,36	0,36

1. Reducciones previstas por sobredeclaración, artículo 16 del Reglamento (UE) nº 65/2011

2. Resolución de 3 de agosto de 2012 de la Dirección General de Fondos Agrarios (BOJA nº 159, 14 de agosto de 2012)

3. Superficie declarada admisible tras el ajuste con la conversión SIGPAC para el grupo de pago de herbáceos.

4. Menor valor entre la superficie declarada admisible tras el ajuste con la conversión SIGPAC y la comprometida admisible para el resto de grupos de pago

5. Se calcula sobre la superficie declarada reducida

6. Superficie de cultivo válido para la ayuda determinada en campo para el grupo de pago de herbáceos.

7. Superficie de cultivo válido para la ayuda determinada en campo tras el ajuste con la superficie comprometida admisible para el resto de grupos de pago

* Ayuda cofinanciada a través del Plan de Reestructuración del Tabaco de Andalucía contemplado en el Programa de Desarrollo Rural de Andalucía (2007-2013)

<u>APELLIDOS Y NOMBRE / RAZÓN SOCIAL</u>	<u>NIF</u>	<u>EXPEDIENTE</u>	<u>ANUALIDAD DE PAGO</u>
GOMEZ GOMEZ CONSUELO	25277716A	7001625	7ª

Resumen de superficies

<u>GRUPO DE PAGO</u>	<u>SUPERFICIE (Hectáreas)</u>				<u>% Sobredeclaración (1)</u>
	<u>Declarada admisible</u>	<u>Comprometida</u>	<u>Declarada Reducida(3)</u>	<u>Resuelta</u>	
CITRICOS	0,72		0,72	0,72	0,00
TOTAL	0,72	0,80	0,72	0,72	

% PENALIZACIÓN**IMPORTE (Euros)**

<u>Admisibilidad (2)</u>	<u>Presentación tardía</u>	<u>Omisión declaración</u>	<u>Condicionalidad</u>		<u>Calculado(4)</u>	<u>FEADER(EJE2)</u>	<u>MAGRAMA</u>	<u>CAPDER</u>	<u>Total</u>
20,00	0,00	0,00	0,00	A pagar	330,74	211,67	19,39	33,53	264,59

RECINTOS

<u>REFERENCIA SIGPAC</u>	<u>CULTIVO S/R</u>	<u>CONV.</u>	<u>GRUPO PAGO</u>	<u>Declarada admisible</u>	<u>SUPERFICIE (Hectáreas)</u>	<u>Conv. SIGPAC</u>	<u>Control C.(5)</u>	<u>Determinada</u>	<u>Certificada</u>
29-093-002-00056-001	207000	R	NO CITRICOS	0,72			0,72	0,72	0,72

<u>Id. Com</u>	<u>Compromiso</u>	<u>% admisibilidad</u>
C1.2	Disponer de cuaderno de explotación sin rellenar.	20,00

<u>APELLIDOS Y NOMBRE / RAZÓN SOCIAL</u>	<u>NIF</u>	<u>EXPEDIENTE</u>	<u>ANUALIDAD DE PAGO</u>
GOMEZ LOPEZ ANTONIO	25562233X	7018546	4ª

Resumen de superficies

<u>GRUPO DE PAGO</u>	<u>SUPERFICIE (Hectáreas)</u>				<u>% Sobredeclaración (1)</u>
	<u>Declarada admisible</u>	<u>Comprometida</u>	<u>Declarada Reducida(3)</u>	<u>Resuelta</u>	
OLIVAR EN PENDIENTE	2,99		2,99	2,99	0,00
TOTAL	2,99	2,99	2,99	2,99	

% PENALIZACIÓN**IMPORTE (Euros)**

<u>Admisibilidad (2)</u>	<u>Presentación tardía</u>	<u>Omisión declaración</u>	<u>Condicionalidad</u>		<u>Calculado(4)</u>	<u>FEADER(EJE2)</u>	<u>MAGRAMA</u>	<u>CAPDER</u>	<u>Total</u>
0,00	0,00	0,00	0,00	Pago realizado		542,23	49,68	85,88	677,79
				A pagar		255,17	23,38	40,41	318,96
				TOTAL	996,75	797,40	73,06	126,29	996,75

RECINTOS

<u>REFERENCIA SIGPAC</u>	<u>CULTIVO S/R</u>	<u>CONV.</u>	<u>GRUPO PAGO</u>	<u>Declarada admisible</u>	<u>SUPERFICIE (Hectáreas)</u>	<u>Conv. SIGPAC</u>	<u>Control C.(5)</u>	<u>Determinada</u>	<u>Certificada</u>
29-031-006-00090-001	101000	S	NO OLIVAR EN PENDIENTE	1,18			1,18	1,18	1,18
29-031-014-00136-001	101000	S	NO OLIVAR EN PENDIENTE	1,81			1,81	1,81	1,81



1. Reducciones previstas por sobredeclaración, artículo 16 del Reglamento (UE) nº 65/2011

2. Resolución de 3 de agosto de 2012 de la Dirección General de Fondos Agrarios (BOJA nº 159, 14 de agosto de 2012)

3. Superficie declarada admisible tras el ajuste con la conversión SIGPAC para el grupo de pago de herbáceos.

4. Menor valor entre la superficie declarada admisible tras el ajuste con la conversión SIGPAC y la comprometida admisible para el resto de grupos de pago

5. Se calcula sobre la superficie declarada reducida

6. Superficie de cultivo válido para la ayuda determinada en campo para el grupo de pago de herbáceos.

7. Superficie de cultivo válido para la ayuda determinada en campo tras el ajuste con la superficie comprometida admisible para el resto de grupos de pago

* Ayuda cofinanciada a través del Plan de Reestructuración del Tabaco de Andalucía contemplado en el Programa de Desarrollo Rural de Andalucía (2007-2013)

<u>APELLIDOS Y NOMBRE / RAZÓN SOCIAL</u>	<u>NIF</u>	<u>EXPEDIENTE</u>	<u>ANUALIDAD DE PAGO</u>
GOMEZ RAMOS JOSE	24706437K	7011661	6ª

Resumen de superficies

<u>GRUPO DE PAGO</u>	<u>SUPERFICIE (Hectáreas)</u>				<u>% Sobredeclaración (1)</u>
	<u>Declarada admisible</u>	<u>Comprometida</u>	<u>Declarada Reducida(3)</u>	<u>Resuelta</u>	
CITRICOS	3,46		1,90	1,90	0,00
TOTAL	3,46	1,97	1,90	1,90	

% PENALIZACIÓN**IMPORTE (Euros)**

<u>Admisibilidad (2)</u>	<u>Presentación tardía</u>	<u>Omisión declaración</u>	<u>Condicionalidad</u>		<u>Calculado(4)</u>	<u>FEADER(EJE2)</u>	<u>MAGRAMA</u>	<u>CAPDER</u>	<u>Total</u>
0,00	0,00	0,00	0,00	Pago realizado		474,79	43,50	75,20	593,49
				A pagar		223,43	20,47	35,39	279,29
				TOTAL	872,78	698,22	63,97	110,59	872,78

RECINTOS

<u>REFERENCIA SIGPAC</u>	<u>CULTIVO</u>	<u>S/R</u>	<u>CONV.</u>	<u>GRUPO PAGO</u>	<u>Declarada admisible</u>	<u>Conv. SIGPAC</u>	<u>SUPERFICIE (Hectáreas)</u>	<u>Control C.(5)</u>	<u>Determinada</u>	<u>Certificada</u>
29-007-002-00015-007	207000	S	NO	CITRICOS	0,52	1,96		0,52	0,52	0,52
29-007-002-00015-007	209000	S	NO	CITRICOS	1,38	1,96		1,38	1,38	1,38

INCIDENCIA DESCRIPCIÓN

73106 Recinto declarado no comprometido
 Recinto:29-007-002-00015-002 Cultivo:207000 LIMONERO-SIN VARIEDAD Secano

<u>APELLIDOS Y NOMBRE / RAZÓN SOCIAL</u>	<u>NIF</u>	<u>EXPEDIENTE</u>	<u>ANUALIDAD DE PAGO</u>
GÓMEZ VELA BERNARDO	52575123K	7009250	6ª

Resumen de superficies

<u>GRUPO DE PAGO</u>	<u>SUPERFICIE (Hectáreas)</u>				<u>% Sobredeclaración (1)</u>
	<u>Declarada admisible</u>	<u>Comprometida</u>	<u>Declarada Reducida(3)</u>	<u>Resuelta</u>	
CITRICOS	0,61		0,61	0,61	0,00
TOTAL	0,61	0,61	0,61	0,61	

% PENALIZACIÓN**IMPORTE (Euros)**

<u>Admisibilidad (2)</u>	<u>Presentación tardía</u>	<u>Omisión declaración</u>	<u>Condicionalidad</u>		<u>Calculado(4)</u>	<u>FEADER(EJE2)</u>	<u>MAGRAMA</u>	<u>CAPDER</u>	<u>Total</u>
0,00	0,00	0,00	0,00	Pago realizado		152,44	13,97	24,13	190,54
				A pagar		71,74	6,57	11,36	89,67
				TOTAL	280,21	224,18	20,54	35,49	280,21

RECINTOS

<u>REFERENCIA SIGPAC</u>	<u>CULTIVO</u>	<u>S/R</u>	<u>CONV.</u>	<u>GRUPO PAGO</u>	<u>Declarada admisible</u>	<u>Conv. SIGPAC</u>	<u>SUPERFICIE (Hectáreas)</u>	<u>Control C.(5)</u>	<u>Determinada</u>	<u>Certificada</u>
29-026-013-00070-002	207000	R	NO	CITRICOS	0,36			0,36	0,36	0,36
29-050-007-00075-001	207000	R	NO	CITRICOS	0,25	0,25		0,25	0,25	0,25



1. Reducciones previstas por sobredeclaración, artículo 16 del Reglamento (UE) nº 65/2011

2. Resolución de 3 de agosto de 2012 de la Dirección General de Fondos Agrarios (BOJA nº 159, 14 de agosto de 2012)

3. Superficie declarada admisible tras el ajuste con la conversión SIGPAC para el grupo de pago de herbáceos.

Menor valor entre la superficie declarada admisible tras el ajuste con la conversión SIGPAC y la comprometida admisible para el resto de grupos de pago

4. Se calcula sobre la superficie declarada reducida

5. Superficie de cultivo válido para la ayuda determinada en campo para el grupo de pago de herbáceos.

Superficie de cultivo válido para la ayuda determinada en campo tras el ajuste con la superficie comprometida admisible para el resto de grupos de pago

* Ayuda cofinanciada a través del Plan de Reestructuración del Tabaco de Andalucía contemplado en el Programa de Desarrollo Rural de Andalucía (2007-2013)

<u>APELLIDOS Y NOMBRE / RAZÓN SOCIAL</u>	<u>NIF</u>	<u>EXPEDIENTE</u>	<u>ANUALIDAD DE PAGO</u>
GONGORA GARCIA MANUEL	24698389T	7018549	4ª

Resumen de superficies

<u>GRUPO DE PAGO</u>	<u>SUPERFICIE (Hectáreas)</u>				<u>% Sobredeclaración (1)</u>
	<u>Declarada admisible</u>	<u>Comprometida</u>	<u>Declarada Reducida(3)</u>	<u>Resuelta</u>	
OLIVAR EN PENDIENTE	3,17		3,17	3,17	0,00
TOTAL	3,17	3,17	3,17	3,17	

% PENALIZACIÓN**IMPORTE (Euros)**

<u>Admisibilidad (2)</u>	<u>Presentación tardía</u>	<u>Omisión declaración</u>	<u>Condicionalidad</u>		<u>Calculado(4)</u>	<u>FEADER(EJE2)</u>	<u>MAGRAMA</u>	<u>CAPDER</u>	<u>Total</u>
0,00	0,00	0,00	0,00	Pago realizado		574,87	52,67	91,05	718,59
				A pagar		270,53	24,79	42,84	338,16
				TOTAL	1.056,75	845,40	77,46	133,89	1.056,75

RECINTOS

<u>REFERENCIA SIGPAC</u>	<u>CULTIVO</u>	<u>S/R</u>	<u>CONV.</u>	<u>GRUPO PAGO</u>	<u>Declarada admisible</u>	<u>Conv. SIGPAC</u>	<u>SUPERFICIE (Hectáreas)</u>	<u>Control C.(5)</u>	<u>Determinada</u>	<u>Certificada</u>
29-031-006-00102-001	101000	S	NO	OLIVAR EN PENDIENTE	0,55			0,55	0,55	0,55
29-031-006-00102-002	101000	S	NO	OLIVAR EN PENDIENTE	0,78			0,78	0,78	0,78
29-031-010-00033-002	101000	S	NO	OLIVAR EN PENDIENTE	1,18			1,18	1,18	1,18
29-031-010-00066-002	101000	S	NO	OLIVAR EN PENDIENTE	0,66			0,66	0,66	0,66

<u>APELLIDOS Y NOMBRE / RAZÓN SOCIAL</u>	<u>NIF</u>	<u>EXPEDIENTE</u>	<u>ANUALIDAD DE PAGO</u>
GONZALEZ FLORIDO ANA	25046800F	7000005	7ª

Resumen de superficies

<u>GRUPO DE PAGO</u>	<u>SUPERFICIE (Hectáreas)</u>				<u>% Sobredeclaración (1)</u>
	<u>Declarada admisible</u>	<u>Comprometida</u>	<u>Declarada Reducida(3)</u>	<u>Resuelta</u>	
CITRICOS	0,86		0,83	0,83	0,00
TOTAL	0,86	0,83	0,83	0,83	

% PENALIZACIÓN**IMPORTE (Euros)**

<u>Admisibilidad (2)</u>	<u>Presentación tardía</u>	<u>Omisión declaración</u>	<u>Condicionalidad</u>		<u>Calculado(4)</u>	<u>FEADER(EJE2)</u>	<u>MAGRAMA</u>	<u>CAPDER</u>	<u>Total</u>
5,00	0,00	0,00	0,00	A pagar	381,27	289,77	26,55	45,89	362,21

RECINTOS

<u>REFERENCIA SIGPAC</u>	<u>CULTIVO</u>	<u>S/R</u>	<u>CONV.</u>	<u>GRUPO PAGO</u>	<u>Declarada admisible</u>	<u>Conv. SIGPAC</u>	<u>SUPERFICIE (Hectáreas)</u>	<u>Control C.(5)</u>	<u>Determinada</u>	<u>Certificada</u>
29-012-030-00061-003	207000	R	NO	CITRICOS	0,06			0,06	0,06	0,06
29-012-030-00061-008	207000	R	NO	CITRICOS	0,01			0,01	0,01	0,01
29-080-004-00061-001	207000	R	NO	CITRICOS	0,38	0,38		0,38	0,38	0,38
29-080-004-00062-001	207000	R	NO	CITRICOS	0,15			0,15	0,15	0,15
29-080-004-00129-001	207000	R	NO	CITRICOS	0,26			0,24	0,24	0,26

<u>Id. Com</u>	<u>Compromiso</u>	<u>% admisibilidad</u>
C1.3	Cuaderno sin actualizar o con incorrecciones en un periodo superior a los últimos tres meses.	5,00

1. Reducciones previstas por sobredeclaración, artículo 16 del Reglamento (UE) nº 65/2011

2. Resolución de 3 de agosto de 2012 de la Dirección General de Fondos Agrarios (BOJA nº 159, 14 de agosto de 2012)

3. Superficie declarada admisible tras el ajuste con la conversión SIGPAC para el grupo de pago de herbáceos.

Menor valor entre la superficie declarada admisible tras el ajuste con la conversión SIGPAC y la comprometida admisible para el resto de grupos de pago

4. Se calcula sobre la superficie declarada reducida

5. Superficie de cultivo válido para la ayuda determinada en campo para el grupo de pago de herbáceos.

Superficie de cultivo válido para la ayuda determinada en campo tras el ajuste con la superficie comprometida admisible para el resto de grupos de pago

* Ayuda cofinanciada a través del Plan de Reestructuración del Tabaco de Andalucía contemplado en el Programa de Desarrollo Rural de Andalucía (2007-2013)

<u>APELLIDOS Y NOMBRE / RAZÓN SOCIAL</u>	<u>NIF</u>	<u>EXPEDIENTE</u>	<u>ANUALIDAD DE PAGO</u>
GONZALEZ FLORIDO ANTONIO	33367457T	7020718	6ª

Resumen de superficies

<u>GRUPO DE PAGO</u>	<u>SUPERFICIE (Hectáreas)</u>				<u>% Sobredeclaración (1)</u>
	<u>Declarada admisible</u>	<u>Comprometida</u>	<u>Declarada Reducida(3)</u>	<u>Resuelta</u>	
CITRICOS	0,71		0,71	0,71	0,00
TOTAL	0,71	0,71	0,71	0,71	

% PENALIZACIÓN**IMPORTE (Euros)**

<u>Admisibilidad (2)</u>	<u>Presentación tardía</u>	<u>Omisión declaración</u>	<u>Condicionalidad</u>		<u>Calculado(4)</u>	<u>FEADER(EJE2)</u>	<u>MAGRAMA</u>	<u>CAPDER</u>	<u>Total</u>
0,00	0,00	0,00	0,00	Pago realizado		141,94	13,01	22,47	177,42
				A pagar		118,98	10,90	18,85	148,73
				TOTAL	326,15	260,92	23,91	41,32	326,15

RECINTOS

<u>REFERENCIA SIGPAC</u>	<u>CULTIVO S/R</u>	<u>CONV.</u>	<u>GRUPO PAGO</u>	<u>Declarada admisible</u>	<u>SUPERFICIE (Hectáreas)</u>			
				<u>Conv. SIGPAC</u>	<u>Control C.(5)</u>	<u>Determinada</u>	<u>Certificada</u>	
29-080-004-00072-001	206000 R	NO	CITRICOS	0,25			0,25	0,25
29-080-004-00075-001	207000 R	NO	CITRICOS	0,46			0,46	0,46



1. Reducciones previstas por sobredeclaración, artículo 16 del Reglamento (UE) nº 65/2011

2. Resolución de 3 de agosto de 2012 de la Dirección General de Fondos Agrarios (BOJA nº 159, 14 de agosto de 2012)

3. Superficie declarada admisible tras el ajuste con la conversión SIGPAC para el grupo de pago de herbáceos.

Menor valor entre la superficie declarada admisible tras el ajuste con la conversión SIGPAC y la comprometida admisible para el resto de grupos de pago

4. Se calcula sobre la superficie declarada reducida

5. Superficie de cultivo válido para la ayuda determinada en campo para el grupo de pago de herbáceos.

Superficie de cultivo válido para la ayuda determinada en campo tras el ajuste con la superficie comprometida admisible para el resto de grupos de pago

* Ayuda cofinanciada a través del Plan de Reestructuración del Tabaco de Andalucía contemplado en el Programa de Desarrollo Rural de Andalucía (2007-2013)

<u>APELLIDOS Y NOMBRE / RAZÓN SOCIAL</u>	<u>NIF</u>	<u>EXPEDIENTE</u>	<u>ANUALIDAD DE PAGO</u>
GONZÁLEZ GONZÁLEZ MERCEDES	74766170R	7017529	6ª

Resumen de superficies

<u>GRUPO DE PAGO</u>	<u>SUPERFICIE (Hectáreas)</u>				<u>% Sobredeclaración (1)</u>
	<u>Declarada admisible</u>	<u>Comprometida</u>	<u>Declarada Reducida(3)</u>	<u>Resuelta</u>	
FRUTALES DE REGADIO	11,74		11,74	11,74	0,00
TOTAL	11,74	11,74	11,74	11,74	

% PENALIZACIÓN**IMPORTE (Euros)**

<u>Admisibilidad (2)</u>	<u>Presentación tardía</u>	<u>Omisión declaración</u>	<u>Condicionalidad</u>		<u>Calculado(4)</u>	<u>FEADER(EJE2)</u>	<u>MAGRAMA</u>	<u>CAPDER</u>	<u>Total</u>
0,00	0,00	0,00	0,00	Pago realizado		3.383,22	309,98	535,82	4.229,02
				A pagar		1.592,10	145,88	252,15	1.990,13
				TOTAL	6.219,15	4.975,32	455,86	787,97	6.219,15

RECINTOS

<u>REFERENCIA SIGPAC</u>	<u>CULTIVO</u>	<u>S/R</u>	<u>CONV.</u>	<u>GRUPO PAGO</u>	<u>Declarada admisible</u>	<u>SUPERFICIE (Hectáreas)</u>		
						<u>Conv. SIGPAC</u>	<u>Control C.(5)</u>	<u>Determinada Certificada</u>
29-099-010-00393-002	113006	R	NO	FRUTALES DE REGADIO	0,11		0,11	0,11
29-099-010-00393-003	113006	R	NO	FRUTALES DE REGADIO	0,16		0,16	0,16
29-099-010-00393-010	113006	R	NO	FRUTALES DE REGADIO	0,13		0,13	0,13
29-099-010-00393-011	113006	R	NO	FRUTALES DE REGADIO	3,42		3,42	3,42
29-099-010-00394-004	113006	R	NO	FRUTALES DE REGADIO	0,12		0,12	0,11
29-099-010-00394-005	113015	R	NO	FRUTALES DE REGADIO	0,59		0,59	0,59
29-099-010-00394-006	113006	R	NO	FRUTALES DE REGADIO	0,71		0,71	0,71
29-099-010-00394-007	113006	R	NO	FRUTALES DE REGADIO	0,87		0,87	0,87
29-099-010-00394-009	113006	R	NO	FRUTALES DE REGADIO	0,27		0,27	0,27
29-099-010-00394-010	113006	R	NO	FRUTALES DE REGADIO	0,91		0,91	0,91
29-099-010-00394-011	113006	R	NO	FRUTALES DE REGADIO	1,54		1,54	1,54
29-099-010-00394-012	113006	R	NO	FRUTALES DE REGADIO	1,20		1,20	1,20
29-099-010-00403-004	113006	R	NO	FRUTALES DE REGADIO	1,49		1,49	1,49
29-099-010-00403-005	113006	R	NO	FRUTALES DE REGADIO	0,22		0,22	0,22

INCIDENCIA DESCRIPCIÓN

73104 Recinto declarado que no cumple en su totalidad con las normas de producción ecológica (compromiso anexo 1, Orden 24 marzo 2011)
 Recinto:29-099-010-00394-004 Cultivo:113006 OTROS FRUTALES-AGUACATE Regadío Sup. Declarada:0,12 Sup. Certificada:0,11



1. Reducciones previstas por sobredeclaración, artículo 16 del Reglamento (UE) nº 65/2011

2. Resolución de 3 de agosto de 2012 de la Dirección General de Fondos Agrarios (BOJA nº 159, 14 de agosto de 2012)

3. Superficie declarada admisible tras el ajuste con la conversión SIGPAC para el grupo de pago de herbáceos.

Menor valor entre la superficie declarada admisible tras el ajuste con la conversión SIGPAC y la comprometida admisible para el resto de grupos de pago

4. Se calcula sobre la superficie declarada reducida

5. Superficie de cultivo válido para la ayuda determinada en campo para el grupo de pago de herbáceos.

Superficie de cultivo válido para la ayuda determinada en campo tras el ajuste con la superficie comprometida admisible para el resto de grupos de pago

* Ayuda cofinanciada a través del Plan de Reestructuración del Tabaco de Andalucía contemplado en el Programa de Desarrollo Rural de Andalucía (2007-2013)

<u>APellidos y nombre / Razón social</u>	<u>NIF</u>	<u>EXPEDIENTE</u>	<u>ANUALIDAD DE PAGO</u>
GONZÁLEZ SEGOVIA RAFAEL MANUEL	25056846W	7019329	6ª

Resumen de superficies

<u>GRUPO DE PAGO</u>	<u>SUPERFICIE (Hectáreas)</u>				<u>% Sobredeclaración (1)</u>
	<u>Declarada admisible</u>	<u>Comprometida</u>	<u>Declarada Reducida(3)</u>	<u>Resuelta</u>	
HORTICOLAS	0,47		0,46	0,46	0,00
TOTAL	0,47	0,47	0,46	0,46	

% PENALIZACIÓN**IMPORTE (Euros)**

<u>Admisibilidad (2)</u>	<u>Presentación tardía</u>	<u>Omisión declaración</u>	<u>Condicionalidad</u>		<u>Calculado(4)</u>	<u>FEADER(EJE2)</u>	<u>MAGRAMA</u>	<u>CAPDER</u>	<u>Total</u>
0,00	0,00	0,00	0,00	Pago realizado		135,13	12,38	21,40	168,91
				A pagar		63,59	5,83	10,07	79,49
				TOTAL	248,40	198,72	18,21	31,47	248,40

RECINTOS

<u>REFERENCIA SIGPAC</u>	<u>CULTIVO</u>	<u>S/R</u>	<u>CONV.</u>	<u>GRUPO PAGO</u>	<u>Declarada admisible</u>	<u>Conv. SIGPAC</u>	<u>SUPERFICIE (Hectáreas)</u> <u>Control C.(5) Determinada</u>	<u>Certificada</u>
29-005-007-00196-002	197100	R	NO	HORTICOLAS	0,47	0,46	0,46	0,47

<u>APellidos y nombre / Razón social</u>	<u>NIF</u>	<u>EXPEDIENTE</u>	<u>ANUALIDAD DE PAGO</u>
GONZALEZ SEPULVEDA JOSE	74926301Y	7020502	6ª

Resumen de superficies

<u>GRUPO DE PAGO</u>	<u>SUPERFICIE (Hectáreas)</u>				<u>% Sobredeclaración (1)</u>
	<u>Declarada admisible</u>	<u>Comprometida</u>	<u>Declarada Reducida(3)</u>	<u>Resuelta</u>	
OLIVAR EN PENDIENTE	5,45		4,85	4,85	0,00
TOTAL	5,45	4,85	4,85	4,85	

% PENALIZACIÓN**IMPORTE (Euros)**

<u>Admisibilidad (2)</u>	<u>Presentación tardía</u>	<u>Omisión declaración</u>	<u>Condicionalidad</u>		<u>Calculado(4)</u>	<u>FEADER(EJE2)</u>	<u>MAGRAMA</u>	<u>CAPDER</u>	<u>Total</u>
0,00	0,00	0,00	0,00	Pago realizado		879,54	80,59	139,29	1.099,42
				A pagar		413,90	37,92	65,56	517,38
				TOTAL	1.616,80	1.293,44	118,51	204,85	1.616,80

RECINTOS

<u>REFERENCIA SIGPAC</u>	<u>CULTIVO</u>	<u>S/R</u>	<u>CONV.</u>	<u>GRUPO PAGO</u>	<u>Declarada admisible</u>	<u>Conv. SIGPAC</u>	<u>SUPERFICIE (Hectáreas)</u> <u>Control C.(5) Determinada</u>	<u>Certificada</u>
29-035-025-00048-014	101000	S	NO	OLIVAR EN PENDIENTE	5,45	4,85	4,85	5,45



1. Reducciones previstas por sobredeclaración, artículo 16 del Reglamento (UE) nº 65/2011

2. Resolución de 3 de agosto de 2012 de la Dirección General de Fondos Agrarios (BOJA nº 159, 14 de agosto de 2012)

3. Superficie declarada admisible tras el ajuste con la conversión SIGPAC para el grupo de pago de herbáceos.

4. Menor valor entre la superficie declarada admisible tras el ajuste con la conversión SIGPAC y la comprometida admisible para el resto de grupos de pago

5. Se calcula sobre la superficie declarada reducida

6. Superficie de cultivo válido para la ayuda determinada en campo para el grupo de pago de herbáceos.

7. Superficie de cultivo válido para la ayuda determinada en campo tras el ajuste con la superficie comprometida admisible para el resto de grupos de pago

* Ayuda cofinanciada a través del Plan de Reestructuración del Tabaco de Andalucía contemplado en el Programa de Desarrollo Rural de Andalucía (2007-2013)

<u>APELLIDOS Y NOMBRE / RAZÓN SOCIAL</u>	<u>NIF</u>	<u>EXPEDIENTE</u>	<u>ANUALIDAD DE PAGO</u>
GUERRERO HERRERA MARIA TERESA	74903257P	7011538	4ª

Resumen de superficies

<u>GRUPO DE PAGO</u>	<u>SUPERFICIE (Hectáreas)</u>				<u>% Sobredeclaración (1)</u>
	<u>Declarada admisible</u>	<u>Comprometida</u>	<u>Declarada Reducida(3)</u>	<u>Resuelta</u>	
FRUTALES DE SECANO	44,68		44,56	44,56	0,00
OLIVAR EN PENDIENTE	1,51		1,51	1,51	0,00
TOTAL	46,19	46,07	46,07	46,07	

% PENALIZACIÓN**IMPORTE (Euros)**

<u>Admisibilidad (2)</u>	<u>Presentación tardía</u>	<u>Omisión declaración</u>	<u>Condicionalidad</u>		<u>Calculado(4)</u>	<u>FEADER(EJE2)</u>	<u>MAGRAMA</u>	<u>CAPDER</u>	<u>Total</u>
0,00	0,00	0,00	0,00	Pago realizado		2.849,53	261,09	451,29	3.561,91
				A pagar		1.340,95	122,86	212,38	1.676,19
				TOTAL	5.238,10	4.190,48	383,95	663,67	5.238,10

RECINTOS

<u>REFERENCIA SIGPAC</u>	<u>CULTIVO</u>	<u>S/R</u>	<u>CONV.</u>	<u>GRUPO PAGO</u>	<u>Declarada admisible</u>	<u>SUPERFICIE (Hectáreas)</u>			
					<u>Conv. SIGPAC</u>	<u>Control C.(5)</u>	<u>Determinada</u>	<u>Certificada</u>	
29-018-002-00001-016	104000	S	NO	FRUTALES DE SECANO	30,15			30,03	30,15
29-018-002-00010-001	104000	S	NO	FRUTALES DE SECANO	1,01			1,01	1,01
29-018-002-00012-001	104000	S	NO	FRUTALES DE SECANO	7,71			7,71	7,71
29-018-002-00096-005	104000	S	NO	FRUTALES DE SECANO	3,48			3,48	3,48
29-018-002-00097-006	101000	S	NO	OLIVAR EN PENDIENTE	0,35			0,35	0,35
29-018-002-00097-008	104000	S	NO	FRUTALES DE SECANO	0,70			0,70	0,70
29-018-002-00097-009	101000	S	NO	OLIVAR EN PENDIENTE	0,30			0,30	0,30
29-018-002-00097-025	101000	S	NO	OLIVAR EN PENDIENTE	0,86			0,86	0,86
29-018-019-00184-001	104000	S	NO	FRUTALES DE SECANO	1,63			1,63	1,63

<u>APELLIDOS Y NOMBRE / RAZÓN SOCIAL</u>	<u>NIF</u>	<u>EXPEDIENTE</u>	<u>ANUALIDAD DE PAGO</u>
GUERRERO ROSA DIEGO	25557404B	7006998	6ª

Resumen de superficies

<u>GRUPO DE PAGO</u>	<u>SUPERFICIE (Hectáreas)</u>				<u>% Sobredeclaración (1)</u>
	<u>Declarada admisible</u>	<u>Comprometida</u>	<u>Declarada Reducida(3)</u>	<u>Resuelta</u>	
OLIVAR EN PENDIENTE	4,44		4,12	4,12	0,00
TOTAL	4,44	4,12	4,12	4,12	

% PENALIZACIÓN**IMPORTE (Euros)**

<u>Admisibilidad (2)</u>	<u>Presentación tardía</u>	<u>Omisión declaración</u>	<u>Condicionalidad</u>		<u>Calculado(4)</u>	<u>FEADER(EJE2)</u>	<u>MAGRAMA</u>	<u>CAPDER</u>	<u>Total</u>
0,00	0,00	0,00	0,00	Pago realizado		747,15	68,46	118,33	933,94
				A pagar		351,60	32,22	55,68	439,50
				TOTAL	1.373,44	1.098,75	100,68	174,01	1.373,44

RECINTOS

<u>REFERENCIA SIGPAC</u>	<u>CULTIVO</u>	<u>S/R</u>	<u>CONV.</u>	<u>GRUPO PAGO</u>	<u>Declarada admisible</u>	<u>SUPERFICIE (Hectáreas)</u>			
					<u>Conv. SIGPAC</u>	<u>Control C.(5)</u>	<u>Determinada</u>	<u>Certificada</u>	
29-046-009-00106-001	101000	S	NO	OLIVAR EN PENDIENTE	0,12			0,12	0,12
29-046-009-00107-002	101000	S	NO	OLIVAR EN PENDIENTE	0,05	0,05		0,05	0,05
29-046-009-00132-001	101000	S	NO	OLIVAR EN PENDIENTE	4,27	3,95		3,95	4,27

1. Reducciones previstas por sobredeclaración, artículo 16 del Reglamento (UE) nº 65/2011

2. Resolución de 3 de agosto de 2012 de la Dirección General de Fondos Agrarios (BOJA nº 159, 14 de agosto de 2012)

3. Superficie declarada admisible tras el ajuste con la conversión SIGPAC para el grupo de pago de herbáceos.

4. Menor valor entre la superficie declarada admisible tras el ajuste con la conversión SIGPAC y la comprometida admisible para el resto de grupos de pago

5. Se calcula sobre la superficie declarada reducida

6. Superficie de cultivo válido para la ayuda determinada en campo para el grupo de pago de herbáceos.

7. Superficie de cultivo válido para la ayuda determinada en campo tras el ajuste con la superficie comprometida admisible para el resto de grupos de pago

* Ayuda cofinanciada a través del Plan de Reestructuración del Tabaco de Andalucía contemplado en el Programa de Desarrollo Rural de Andalucía (2007-2013)

<u>APELLIDOS Y NOMBRE / RAZÓN SOCIAL</u>	<u>NIF</u>	<u>EXPEDIENTE</u>	<u>ANUALIDAD DE PAGO</u>
GUERRERO SANCHEZ JOSE MARIA	25579005S	7017533	7ª

Resumen de superficies

<u>GRUPO DE PAGO</u>	<u>SUPERFICIE (Hectáreas)</u>				<u>% Sobredeclaración (1)</u>
	<u>Declarada admisible</u>	<u>Comprometida</u>	<u>Declarada Reducida(3)</u>	<u>Resuelta</u>	
OLIVAR EN PENDIENTE	1,42		1,42	1,42	0,00
TOTAL	1,42	1,42	1,42	1,42	

% PENALIZACIÓN**IMPORTE (Euros)**

<u>Admisibilidad (2)</u>	<u>Presentación tardía</u>	<u>Omisión declaración</u>	<u>Condicionalidad</u>		<u>Calculado(4)</u>	<u>FEADER(EJE2)</u>	<u>MAGRAMA</u>	<u>CAPDER</u>	<u>Total</u>
0,00	0,00	0,00	0,00	Pago realizado		257,52	23,60	40,77	321,89
				A pagar		121,18	11,10	19,20	151,48
				TOTAL	473,37	378,70	34,70	59,97	473,37

RECINTOS

<u>REFERENCIA SIGPAC</u>	<u>CULTIVO</u>	<u>S/R</u>	<u>CONV.</u>	<u>GRUPO PAGO</u>	<u>Declarada admisible</u>	<u>SUPERFICIE (Hectáreas)</u>	<u>Conv. SIGPAC</u>	<u>Control C.(5)</u>	<u>Determinada</u>	<u>Certificada</u>
29-084-003-00242-002	101000	S	NO	OLIVAR EN PENDIENTE	1,42			1,42		1,42

<u>APELLIDOS Y NOMBRE / RAZÓN SOCIAL</u>	<u>NIF</u>	<u>EXPEDIENTE</u>	<u>ANUALIDAD DE PAGO</u>
GUIDU GALLEGO JOSE LUIS	24650598A	7002192	7ª

Resumen de superficies

<u>GRUPO DE PAGO</u>	<u>SUPERFICIE (Hectáreas)</u>				<u>% Sobredeclaración (1)</u>
	<u>Declarada admisible</u>	<u>Comprometida</u>	<u>Declarada Reducida(3)</u>	<u>Resuelta</u>	
CITRICOS	1,82		1,82	1,82	0,00
FRUTALES DE SECANO	3,39		3,39	3,37	0,59
FRUTALES DE REGADIO	1,03		1,03	1,00	3,00
TOTAL	6,24	6,24	6,24	6,19	

% PENALIZACIÓN**IMPORTE (Euros)**

<u>Admisibilidad (2)</u>	<u>Presentación tardía</u>	<u>Omisión declaración</u>	<u>Condicionalidad</u>		<u>Calculado(4)</u>	<u>FEADER(EJE2)</u>	<u>MAGRAMA</u>	<u>CAPDER</u>	<u>Total</u>
0,00	0,00	0,00	0,00	A pagar	1.757,25	1.365,88	125,15	216,32	1.707,35

RECINTOS

<u>REFERENCIA SIGPAC</u>	<u>CULTIVO</u>	<u>S/R</u>	<u>CONV.</u>	<u>GRUPO PAGO</u>	<u>Declarada admisible</u>	<u>SUPERFICIE (Hectáreas)</u>	<u>Conv. SIGPAC</u>	<u>Control C.(5)</u>	<u>Determinada</u>	<u>Certificada</u>
29-012-022-00277-003	207000	R	NO	CITRICOS	1,82		1,83	1,82	1,82	1,82
29-012-022-00277-005	104000	S	NO	FRUTALES DE SECANO	3,39		3,39	3,37	3,37	3,39
29-012-022-00277-011	104000	R	NO	FRUTALES DE REGADIO	1,03		1,04	1,00	1,00	1,03



1. Reducciones previstas por sobredeclaración, artículo 16 del Reglamento (UE) nº 65/2011

2. Resolución de 3 de agosto de 2012 de la Dirección General de Fondos Agrarios (BOJA nº 159, 14 de agosto de 2012)

3. Superficie declarada admisible tras el ajuste con la conversión SIGPAC para el grupo de pago de herbáceos.

4. Menor valor entre la superficie declarada admisible tras el ajuste con la conversión SIGPAC y la comprometida admisible para el resto de grupos de pago

5. Se calcula sobre la superficie declarada reducida

6. Superficie de cultivo válido para la ayuda determinada en campo para el grupo de pago de herbáceos.

7. Superficie de cultivo válido para la ayuda determinada en campo tras el ajuste con la superficie comprometida admisible para el resto de grupos de pago

* Ayuda cofinanciada a través del Plan de Reestructuración del Tabaco de Andalucía contemplado en el Programa de Desarrollo Rural de Andalucía (2007-2013)

<u>APELLIDOS Y NOMBRE / RAZÓN SOCIAL</u>	<u>NIF</u>	<u>EXPEDIENTE</u>	<u>ANUALIDAD DE PAGO</u>
GUTIÉRREZ CUENCA MIGUEL	24991467N	7015515	7ª

Resumen de superficies

<u>GRUPO DE PAGO</u>	<u>SUPERFICIE (Hectáreas)</u>				<u>% Sobredeclaración (1)</u>
	<u>Declarada admisible</u>	<u>Comprometida</u>	<u>Declarada Reducida(3)</u>	<u>Resuelta</u>	
FRUTALES DE REGADIO	1,16		1,14	1,14	0,00
TOTAL	1,16	1,16	1,14	1,14	

% PENALIZACIÓN**IMPORTE (Euros)**

<u>Admisibilidad (2)</u>	<u>Presentación tardía</u>	<u>Omisión declaración</u>	<u>Condicionalidad</u>		<u>Calculado(4)</u>	<u>FEADER(EJE2)</u>	<u>MAGRAMA</u>	<u>CAPDER</u>	<u>Total</u>
0,00	0,00	0,00	0,00	Pago realizado		328,52	30,10	52,03	410,65
				A pagar		154,60	14,17	24,48	193,25
				TOTAL		603,90	483,12	44,27	603,90

RECINTOS

<u>REFERENCIA SIGPAC</u>	<u>CULTIVO</u>	<u>S/R</u>	<u>CONV.</u>	<u>GRUPO PAGO</u>	<u>Declarada admisible</u>	<u>Conv. SIGPAC</u>	<u>SUPERFICIE (Hectáreas)</u>	<u>Control C.(5)</u>	<u>Determinada</u>	<u>Certificada</u>
29-050-006-00032-001	113006	R	NO	FRUTALES DE REGADIO	0,52			0,52	0,52	0,52
29-050-008-00537-001	113006	R	NO	FRUTALES DE REGADIO	0,12	0,10		0,10	0,10	0,12
29-050-008-00807-001	113006	R	NO	FRUTALES DE REGADIO	0,52	0,52		0,52	0,52	0,52

<u>APELLIDOS Y NOMBRE / RAZÓN SOCIAL</u>	<u>NIF</u>	<u>EXPEDIENTE</u>	<u>ANUALIDAD DE PAGO</u>
GUTIERREZ LARA OSCAR	25688540R	7000704	4ª

Resumen de superficies

<u>GRUPO DE PAGO</u>	<u>SUPERFICIE (Hectáreas)</u>				<u>% Sobredeclaración (1)</u>
	<u>Declarada admisible</u>	<u>Comprometida</u>	<u>Declarada Reducida(3)</u>	<u>Resuelta</u>	
OLIVAR EN PENDIENTE	3,07		3,00	3,00	0,00
TOTAL	3,07	3,09	3,00	3,00	

% PENALIZACIÓN**IMPORTE (Euros)**

<u>Admisibilidad (2)</u>	<u>Presentación tardía</u>	<u>Omisión declaración</u>	<u>Condicionalidad</u>		<u>Calculado(4)</u>	<u>FEADER(EJE2)</u>	<u>MAGRAMA</u>	<u>CAPDER</u>	<u>Total</u>
0,00	0,00	0,00	0,00	Pago realizado		544,04	49,85	86,16	680,05
				A pagar		256,02	23,46	40,55	320,03
				TOTAL		1.000,08	800,06	73,31	1.000,08

RECINTOS

<u>REFERENCIA SIGPAC</u>	<u>CULTIVO</u>	<u>S/R</u>	<u>CONV.</u>	<u>GRUPO PAGO</u>	<u>Declarada admisible</u>	<u>Conv. SIGPAC</u>	<u>SUPERFICIE (Hectáreas)</u>	<u>Control C.(5)</u>	<u>Determinada</u>	<u>Certificada</u>
29-070-010-00052-001	101000	S	NO	OLIVAR EN PENDIENTE	2,20	2,13		2,13	2,13	2,20
29-070-010-00052-006	101000	S	NO	OLIVAR EN PENDIENTE	0,87	0,87		0,87	0,87	0,87



1. Reducciones previstas por sobredeclaración, artículo 16 del Reglamento (UE) nº 65/2011

2. Resolución de 3 de agosto de 2012 de la Dirección General de Fondos Agrarios (BOJA nº 159, 14 de agosto de 2012)

3. Superficie declarada admisible tras el ajuste con la conversión SIGPAC para el grupo de pago de herbáceos.

4. Menor valor entre la superficie declarada admisible tras el ajuste con la conversión SIGPAC y la comprometida admisible para el resto de grupos de pago

5. Se calcula sobre la superficie declarada reducida

6. Superficie de cultivo válido para la ayuda determinada en campo para el grupo de pago de herbáceos.

7. Superficie de cultivo válido para la ayuda determinada en campo tras el ajuste con la superficie comprometida admisible para el resto de grupos de pago

* Ayuda cofinanciada a través del Plan de Reestructuración del Tabaco de Andalucía contemplado en el Programa de Desarrollo Rural de Andalucía (2007-2013)

<u>APELLIDOS Y NOMBRE / RAZÓN SOCIAL</u>	<u>NIF</u>	<u>EXPEDIENTE</u>	<u>ANUALIDAD DE PAGO</u>
HERMANOS RICO JURADO, S.C.	J92783505	7000745	4ª

Resumen de superficies

<u>GRUPO DE PAGO</u>	<u>SUPERFICIE (Hectáreas)</u>				<u>% Sobredeclaración (1)</u>
	<u>Declarada admisible</u>	<u>Comprometida</u>	<u>Declarada Reducida(3)</u>	<u>Resuelta</u>	
FRUTALES DE REGADIO	3,89		3,53	3,53	0,00
TOTAL	3,89	3,77	3,53	3,53	

% PENALIZACIÓN**IMPORTE (Euros)**

<u>Admisibilidad (2)</u>	<u>Presentación tardía</u>	<u>Omisión declaración</u>	<u>Condicionalidad</u>		<u>Calculado(4)</u>	<u>FEADER(EJE2)</u>	<u>MAGRAMA</u>	<u>CAPDER</u>	<u>Total</u>
0,00	0,00	0,00	0,00	Pago realizado		1.017,27	93,21	161,11	1.271,59
				A pagar		478,71	43,86	75,82	598,39
				TOTAL	1.869,98	1.495,98	137,07	236,93	1.869,98

RECINTOS

<u>REFERENCIA SIGPAC</u>	<u>CULTIVO</u>	<u>S/R</u>	<u>CONV.</u>	<u>GRUPO PAGO</u>	<u>SUPERFICIE (Hectáreas)</u>			
					<u>Declarada admisible</u>	<u>Conv. SIGPAC</u>	<u>Control C.(5)</u>	<u>Determinada Certificada</u>
29-094-010-00280-001	113006	R	NO	FRUTALES DE REGADIO	0,10	0,09	0,09	0,10
29-094-010-00280-002	113006	R	NO	FRUTALES DE REGADIO	0,12	0,18	0,12	0,12
29-094-010-00280-002	113015	R	NO	FRUTALES DE REGADIO	0,06	0,18	0,06	0,06
29-094-010-00280-003	113015	R	NO	FRUTALES DE REGADIO	0,29	0,27	0,27	0,29
29-094-010-00281-004	113006	R	NO	FRUTALES DE REGADIO	0,34	0,58	0,34	0,34
29-094-010-00281-004	113015	R	NO	FRUTALES DE REGADIO	0,27	0,58	0,27	0,27
29-094-010-00281-005	113006	R	NO	FRUTALES DE REGADIO	0,29		0,29	0,29
29-094-010-00281-005	113015	R	NO	FRUTALES DE REGADIO	0,37		0,37	0,37
29-094-017-00346-006	113015	R	NO	FRUTALES DE REGADIO	0,45	0,38	0,38	0,45
29-094-017-00346-015	113015	R	NO	FRUTALES DE REGADIO	0,97	1,14	0,97	0,97
29-094-017-00347-016	113015	R	NO	FRUTALES DE REGADIO	0,37	0,37	0,37	0,37

INCIDENCIA DESCRIPCIÓN

73106	Recinto declarado no comprometido
	Recinto:29-094-010-00281-007 Cultivo:113006 OTROS FRUTALES-AGUACATE Regadío
	Recinto:29-094-010-00281-009 Cultivo:113015 OTROS FRUTALES-MANGO Regadío
	Recinto:29-094-017-00075-014 Cultivo:113015 OTROS FRUTALES-MANGO Regadío
	Recinto:29-094-017-00098-003 Cultivo:113015 OTROS FRUTALES-MANGO Regadío
	Recinto:29-094-017-00099-002 Cultivo:113015 OTROS FRUTALES-MANGO Regadío
	Recinto:29-094-017-09006-001 Cultivo:113015 OTROS FRUTALES-MANGO Regadío



1. Reducciones previstas por sobredeclaración, artículo 16 del Reglamento (UE) nº 65/2011

2. Resolución de 3 de agosto de 2012 de la Dirección General de Fondos Agrarios (BOJA nº 159, 14 de agosto de 2012)

3. Superficie declarada admisible tras el ajuste con la conversión SIGPAC para el grupo de pago de herbáceos.

Menor valor entre la superficie declarada admisible tras el ajuste con la conversión SIGPAC y la comprometida admisible para el resto de grupos de pago

4. Se calcula sobre la superficie declarada reducida

5. Superficie de cultivo válido para la ayuda determinada en campo para el grupo de pago de herbáceos.

Superficie de cultivo válido para la ayuda determinada en campo tras el ajuste con la superficie comprometida admisible para el resto de grupos de pago

* Ayuda cofinanciada a través del Plan de Reestructuración del Tabaco de Andalucía contemplado en el Programa de Desarrollo Rural de Andalucía (2007-2013)

<u>APELLIDOS Y NOMBRE / RAZÓN SOCIAL</u>	<u>NIF</u>	<u>EXPEDIENTE</u>	<u>ANUALIDAD DE PAGO</u>
HOLGADO RIO FRANCISCO	25535224A	7002122	7ª

Resumen de superficies

<u>GRUPO DE PAGO</u>	<u>SUPERFICIE (Hectáreas)</u>				<u>% Sobredeclaración (1)</u>
	<u>Declarada admisible</u>	<u>Comprometida</u>	<u>Declarada Reducida(3)</u>	<u>Resuelta</u>	
OLIVAR EN PENDIENTE	1,79		1,15	1,15	0,00
TOTAL	1,79	1,15	1,15	1,15	

% PENALIZACIÓN**IMPORTE (Euros)**

<u>Admisibilidad (2)</u>	<u>Presentación tardía</u>	<u>Omisión declaración</u>	<u>Condicionabilidad</u>		<u>Calculado(4)</u>	<u>FEADER(EJE2)</u>	<u>MAGRAMA</u>	<u>CAPDER</u>	<u>Total</u>
0,00	0,00	0,00	0,00	Pago realizado		208,55	19,11	33,02	260,68
				A pagar		98,14	8,99	15,55	122,68
				TOTAL	383,36	306,69	28,10	48,57	383,36

RECINTOS

<u>REFERENCIA SIGPAC</u>	<u>CULTIVO S/R</u>	<u>CONV.</u>	<u>GRUPO PAGO</u>	<u>Declarada admisible</u>	<u>SUPERFICIE (Hectáreas)</u>			
				<u>Conv. SIGPAC</u>	<u>Control C.(5)</u>	<u>Determinada</u>	<u>Certificada</u>	
29-057-010-00105-001	101000	S	NO	OLIVAR EN PENDIENTE	0,11		0,11	0,11
29-057-010-00106-003	101000	S	NO	OLIVAR EN PENDIENTE	0,11		0,10	0,11
29-057-010-00140-003	101000	S	NO	OLIVAR EN PENDIENTE	0,18		0,03	0,18
29-057-010-00141-004	101000	S	NO	OLIVAR EN PENDIENTE	0,11		0,11	0,11
29-057-010-00142-003	101000	S	NO	OLIVAR EN PENDIENTE	0,18		0,13	0,18
29-057-010-00143-002	101000	S	NO	OLIVAR EN PENDIENTE	0,28		0,28	0,28
29-057-010-00148-001	101000	S	NO	OLIVAR EN PENDIENTE	0,09		0,08	0,09
29-057-010-00149-002	101000	S	NO	OLIVAR EN PENDIENTE	0,10		0,09	0,10
29-057-010-00150-004	101000	S	NO	OLIVAR EN PENDIENTE	0,30		0,20	0,30
29-057-010-00151-003	101000	S	NO	OLIVAR EN PENDIENTE	0,08		0,08	0,08
29-057-010-00151-005	101000	S	NO	OLIVAR EN PENDIENTE	0,09		0,09	0,09
29-057-010-00151-008	101000	S	NO	OLIVAR EN PENDIENTE	0,16		0,09	0,16

<u>APELLIDOS Y NOMBRE / RAZÓN SOCIAL</u>	<u>NIF</u>	<u>EXPEDIENTE</u>	<u>ANUALIDAD DE PAGO</u>
HOTEL FUENTE LA HIGUERA, S.L.	B92201219	7022162	6ª

Resumen de superficies

<u>GRUPO DE PAGO</u>	<u>SUPERFICIE (Hectáreas)</u>				<u>% Sobredeclaración (1)</u>
	<u>Declarada admisible</u>	<u>Comprometida</u>	<u>Declarada Reducida(3)</u>	<u>Resuelta</u>	
OLIVAR EN PENDIENTE	6,24		6,00	6,00	0,00
OLIVAR	0,02		0,02	0,02	0,00
TOTAL	6,26	6,02	6,02	6,02	

% PENALIZACIÓN**IMPORTE (Euros)**

<u>Admisibilidad (2)</u>	<u>Presentación tardía</u>	<u>Omisión declaración</u>	<u>Condicionabilidad</u>		<u>Calculado(4)</u>	<u>FEADER(EJE2)</u>	<u>MAGRAMA</u>	<u>CAPDER</u>	<u>Total</u>
0,00	0,00	0,00	0,00	Pago realizado		1.090,73	99,94	172,75	1.363,42
				A pagar		513,29	47,03	81,29	641,61
				TOTAL	2.005,03	1.604,02	146,97	254,04	2.005,03

RECINTOS

<u>REFERENCIA SIGPAC</u>	<u>CULTIVO S/R</u>	<u>CONV.</u>	<u>GRUPO PAGO</u>	<u>Declarada admisible</u>	<u>SUPERFICIE (Hectáreas)</u>			
				<u>Conv. SIGPAC</u>	<u>Control C.(5)</u>	<u>Determinada</u>	<u>Certificada</u>	
29-084-008-00333-002	101000	S	NO	OLIVAR EN PENDIENTE	6,20		5,96	6,20
29-084-008-00333-004	101000	S	NO	OLIVAR EN PENDIENTE	0,04		0,04	0,04
29-084-008-00333-007	101000	S	NO	OLIVAR	0,02		0,02	0,02

1. Reducciones previstas por sobredeclaración, artículo 16 del Reglamento (UE) nº 65/2011

2. Resolución de 3 de agosto de 2012 de la Dirección General de Fondos Agrarios (BOJA nº 159, 14 de agosto de 2012)

3. Superficie declarada admisible tras el ajuste con la conversión SIGPAC para el grupo de pago de herbáceos.

4. Menor valor entre la superficie declarada admisible tras el ajuste con la conversión SIGPAC y la comprometida admisible para el resto de grupos de pago

5. Se calcula sobre la superficie declarada reducida

6. Superficie de cultivo válido para la ayuda determinada en campo para el grupo de pago de herbáceos.

7. Superficie de cultivo válido para la ayuda determinada en campo tras el ajuste con la superficie comprometida admisible para el resto de grupos de pago

* Ayuda cofinanciada a través del Plan de Reestructuración del Tabaco de Andalucía contemplado en el Programa de Desarrollo Rural de Andalucía (2007-2013)

<u>APELLIDOS Y NOMBRE / RAZÓN SOCIAL</u>	<u>NIF</u>	<u>EXPEDIENTE</u>	<u>ANUALIDAD DE PAGO</u>
INVERSIONES RUSTICAS GUADALHORCE,	B92872688	7010339	4ª

Resumen de superficies

<u>GRUPO DE PAGO</u>	<u>SUPERFICIE (Hectáreas)</u>				<u>% Sobredeclaración (1)</u>
	<u>Declarada admisible</u>	<u>Comprometida</u>	<u>Declarada Reducida(3)</u>	<u>Resuelta</u>	
CITRICOS	15,80		15,76	15,76	0,00
TOTAL	15,80	15,88	15,76	15,76	

% PENALIZACIÓN**IMPORTE (Euros)**

<u>Admisibilidad (2)</u>	<u>Presentación tardía</u>	<u>Omisión declaración</u>	<u>Condicionalidad</u>		<u>Calculado(4)</u>	<u>FEADER(EJE2)</u>	<u>MAGRAMA</u>	<u>CAPDER</u>	<u>Total</u>
0,00	0,00	0,00	0,00	Pago realizado		2.953,72	270,63	467,81	3.692,16
				A pagar		2.837,88	260,02	449,45	3.547,35
				TOTAL	7.239,51	5.791,60	530,65	917,26	7.239,51

RECINTOS

<u>REFERENCIA SIGPAC</u>	<u>CULTIVO</u>	<u>S/R</u>	<u>CONV.</u>	<u>GRUPO PAGO</u>	<u>Declarada admisible</u>	<u>SUPERFICIE (Hectáreas)</u>			
					<u>Conv. SIGPAC</u>	<u>Control C.(5)</u>	<u>Determinada</u>	<u>Certificada</u>	
29-038-010-00112-001	207000	R	NO	CITRICOS	2,02	2,03		2,02	2,02
29-038-010-00113-002	206000	R	NO	CITRICOS	3,91	5,75		3,91	4,24
29-038-010-00113-002	209000	R	NO	CITRICOS	1,86	5,75		1,86	1,86
29-038-010-00116-002	209000	R	NO	CITRICOS	1,01	0,97		0,97	1,01
29-038-010-00116-005	209000	R	NO	CITRICOS	0,88	0,88		0,88	0,88
29-038-010-00117-002	209000	R	NO	CITRICOS	3,18	3,19		3,18	3,18
29-038-010-09001-003	206000	R	NO	CITRICOS	1,10	1,10		1,10	1,10
29-900-021-00001-001	209000	R	NO	CITRICOS	1,47			1,47	1,47
29-900-021-00001-002	209000	R	NO	CITRICOS	0,37			0,37	0,37



1. Reducciones previstas por sobredeclaración, artículo 16 del Reglamento (UE) nº 65/2011

2. Resolución de 3 de agosto de 2012 de la Dirección General de Fondos Agrarios (BOJA nº 159, 14 de agosto de 2012)

3. Superficie declarada admisible tras el ajuste con la conversión SIGPAC para el grupo de pago de herbáceos.

Menor valor entre la superficie declarada admisible tras el ajuste con la conversión SIGPAC y la comprometida admisible para el resto de grupos de pago

4. Se calcula sobre la superficie declarada reducida

5. Superficie de cultivo válido para la ayuda determinada en campo para el grupo de pago de herbáceos.

Superficie de cultivo válido para la ayuda determinada en campo tras el ajuste con la superficie comprometida admisible para el resto de grupos de pago

* Ayuda cofinanciada a través del Plan de Reestructuración del Tabaco de Andalucía contemplado en el Programa de Desarrollo Rural de Andalucía (2007-2013)

<u>APellidos y nombre / RAZÓN SOCIAL</u>	<u>NIF</u>	<u>EXPEDIENTE</u>	<u>ANUALIDAD DE PAGO</u>
JIMENEZ BECERRA MARIA	74807169Z	7023212	7ª

Resumen de superficies

<u>GRUPO DE PAGO</u>	<u>SUPERFICIE (Hectáreas)</u>				<u>% Sobredeclaración (1)</u>
	<u>Declarada admisible</u>	<u>Comprometida</u>	<u>Declarada Reducida(3)</u>	<u>Resuelta</u>	
OLIVAR EN PENDIENTE	5,34		3,41	3,41	0,00
OLIVAR	0,45		0,00	0,00	100,00
TOTAL	5,79	3,41	3,41	3,41	

% PENALIZACIÓN**IMPORTE (Euros)**

<u>Admisibilidad (2)</u>	<u>Presentación tardía</u>	<u>Omisión declaración</u>	<u>Condicionalidad</u>	<u>Pago realizado</u>	<u>Calculado(4)</u>	<u>FEADER(EJE2)</u>	<u>MAGRAMA</u>	<u>CAPDER</u>	<u>Total</u>
0,00	0,00	0,00	0,00			494,72	45,33	78,35	618,40
				A pagar		414,69	38,00	65,67	518,36
				TOTAL	1.136,76	909,41	83,33	144,02	1.136,76

RECINTOS

<u>REFERENCIA SIGPAC</u>	<u>CULTIVO</u>	<u>S/R</u>	<u>CONV.</u>	<u>GRUPO PAGO</u>	<u>Declarada admisible</u>	<u>SUPERFICIE (Hectáreas)</u>		
						<u>Conv. SIGPAC</u>	<u>Control C.(5)</u>	<u>Determinada Certificada</u>
29-060-001-00237-002	101000	S	NO	OLIVAR EN PENDIENTE	0,55		0,54	0,55
29-060-001-00243-001	101000	S	NO	OLIVAR EN PENDIENTE	0,48		0,48	0,48
29-060-001-00244-001	101000	S	NO	OLIVAR EN PENDIENTE	0,10		0,10	0,10
29-060-001-00248-002	101000	S	NO	OLIVAR EN PENDIENTE	0,08		0,08	0,08
29-060-001-00249-001	101000	S	NO	OLIVAR EN PENDIENTE	0,22		0,21	0,22
29-060-001-00251-002	101000	S	NO	OLIVAR EN PENDIENTE	0,13		0,08	0,13
29-060-001-00252-001	101000	S	NO	OLIVAR EN PENDIENTE	0,26		0,26	0,26
29-060-001-00254-003	101000	S	NO	OLIVAR EN PENDIENTE	0,47		0,47	0,47
29-060-002-00037-002	101000	S	NO	OLIVAR EN PENDIENTE	0,85		0,68	0,85
29-060-002-00039-001	101000	S	NO	OLIVAR EN PENDIENTE	0,14		0,14	0,14
29-060-002-00039-007	101000	S		OLIVAR EN PENDIENTE	0,05		0,05	0,00
29-060-002-00070-003	101000	S	NO	OLIVAR EN PENDIENTE	0,02		0,02	0,02
29-060-002-00070-005	101000	S	NO	OLIVAR EN PENDIENTE	0,02		0,02	0,02
29-060-002-00070-006	101000	S	NO	OLIVAR EN PENDIENTE	0,04		0,04	0,04
29-060-002-00070-008	101000	S	NO	OLIVAR EN PENDIENTE	0,04		0,04	0,04
29-060-002-00070-009	101000	S	NO	OLIVAR EN PENDIENTE	0,60		0,48	0,60
29-060-003-00075-002	101000	S	NO	OLIVAR EN PENDIENTE	0,34		0,33	0,34

INCIDENCIA DESCRIPCIÓN

- 73103 El recinto declarado no cumple con las normas de producción ecológica (compromiso anexo 1, Orden 24 marzo 2011)
 Recinto:29-060-002-00039-007 Cultivo:101000 OLIVAR-SIN VARIEDAD Secano
- 73106 Recinto declarado no comprometido
 Recinto:29-060-002-00038-003 Cultivo:101000 OLIVAR-SIN VARIEDAD Secano
 Recinto:29-060-002-00067-002 Cultivo:101000 OLIVAR-SIN VARIEDAD Secano
 Recinto:29-060-003-00056-003 Cultivo:101000 OLIVAR-SIN VARIEDAD Secano
 Recinto:29-060-003-00056-004 Cultivo:101000 OLIVAR-SIN VARIEDAD Secano
 Recinto:29-060-003-00074-007 Cultivo:101000 OLIVAR-SIN VARIEDAD Secano



1. Reducciones previstas por sobredeclaración, artículo 16 del Reglamento (UE) nº 65/2011

2. Resolución de 3 de agosto de 2012 de la Dirección General de Fondos Agrarios (BOJA nº 159, 14 de agosto de 2012)

3. Superficie declarada admisible tras el ajuste con la conversión SIGPAC para el grupo de pago de herbáceos.

* Menor valor entre la superficie declarada admisible tras el ajuste con la conversión SIGPAC y la comprometida admisible para el resto de grupos de pago

4. Se calcula sobre la superficie declarada reducida

5. Superficie de cultivo válido para la ayuda determinada en campo para el grupo de pago de herbáceos.

* Superficie de cultivo válido para la ayuda determinada en campo tras el ajuste con la superficie comprometida admisible para el resto de grupos de pago

* Ayuda cofinanciada a través del Plan de Reestructuración del Tabaco de Andalucía contemplado en el Programa de Desarrollo Rural de Andalucía (2007-2013)

<u>APELLIDOS Y NOMBRE / RAZÓN SOCIAL</u>	<u>NIF</u>	<u>EXPEDIENTE</u>	<u>ANUALIDAD DE PAGO</u>
JIMENEZ GARCIA MARIA ROSA	25079616W	7019099	4ª

Resumen de superficies

<u>GRUPO DE PAGO</u>	<u>SUPERFICIE (Hectáreas)</u>				<u>% Sobredeclaración (1)</u>
	<u>Declarada admisible</u>	<u>Comprometida</u>	<u>Declarada Reducida(3)</u>	<u>Resuelta</u>	
FRUTALES DE REGADIO	2,21		2,00	2,00	0,00
TOTAL	2,21	2,00	2,00	2,00	

% PENALIZACIÓN**IMPORTE (Euros)**

<u>Admisibilidad (2)</u>	<u>Presentación tardía</u>	<u>Omisión declaración</u>	<u>Condicionalidad</u>		<u>Calculado(4)</u>	<u>FEADER(EJE2)</u>	<u>MAGRAMA</u>	<u>CAPDER</u>	<u>Total</u>
0,00	0,00	0,00	0,00	Pago realizado		576,35	52,81	91,29	720,45
				A pagar		271,22	24,85	42,96	339,03
				TOTAL	1.059,48	847,57	77,66	134,25	1.059,48

RECINTOS

<u>REFERENCIA SIGPAC</u>	<u>CULTIVO</u>	<u>S/R</u>	<u>CONV.</u>	<u>GRUPO PAGO</u>	<u>SUPERFICIE (Hectáreas)</u>				
					<u>Declarada admisible</u>	<u>Conv. SIGPAC</u>	<u>Control C.(5)</u>	<u>Determinada Certificada</u>	
29-053-005-00100-001	113006	R	NO	FRUTALES DE REGADIO	0,28			0,15	0,28
29-053-005-00101-004	113006	R	NO	FRUTALES DE REGADIO	0,28			0,23	0,25
29-053-005-00101-005	113006	R	NO	FRUTALES DE REGADIO	0,44			0,44	0,44
29-053-005-00113-001	113006	R		FRUTALES DE REGADIO	0,02	0,02		0,02	0,00
29-053-005-00114-001	113006	R	NO	FRUTALES DE REGADIO	0,44	0,44		0,44	0,44
29-053-005-00114-004	113006	R	NO	FRUTALES DE REGADIO	0,43	0,42		0,42	0,42
29-053-005-00115-003	113006	R	NO	FRUTALES DE REGADIO	0,01	0,01		0,01	0,01
29-053-007-00035-001	113006	R	NO	FRUTALES DE REGADIO	0,11			0,11	0,11
29-053-009-00226-002	113006	R	NO	FRUTALES DE REGADIO	0,20			0,20	0,20

INCIDENCIA DESCRIPCIÓN

73103	El recinto declarado no cumple con las normas de producción ecológica (compromiso anexo 1, Orden 24 marzo 2011)			
	Recinto:29-053-005-00113-001 Cultivo:113006 OTROS FRUTALES-AGUACATE Regadío			
73104	Recinto declarado que no cumple en su totalidad con las normas de producción ecológica (compromiso anexo 1, Orden 24 marzo 2011)			
	Recinto:29-053-005-00101-004 Cultivo:113006 OTROS FRUTALES-AGUACATE Regadío Sup. Declarada:0,28 Sup. Certificada:0,25			
	Recinto:29-053-005-00114-004 Cultivo:113006 OTROS FRUTALES-AGUACATE Regadío Sup. Declarada:0,43 Sup. Certificada:0,42			



1. Reducciones previstas por sobredeclaración, artículo 16 del Reglamento (UE) nº 65/2011

2. Resolución de 3 de agosto de 2012 de la Dirección General de Fondos Agrarios (BOJA nº 159, 14 de agosto de 2012)

3. Superficie declarada admisible tras el ajuste con la conversión SIGPAC para el grupo de pago de herbáceos.

Menor valor entre la superficie declarada admisible tras el ajuste con la conversión SIGPAC y la comprometida admisible para el resto de grupos de pago

4. Se calcula sobre la superficie declarada reducida

5. Superficie de cultivo válido para la ayuda determinada en campo para el grupo de pago de herbáceos.

Superficie de cultivo válido para la ayuda determinada en campo tras el ajuste con la superficie comprometida admisible para el resto de grupos de pago

* Ayuda cofinanciada a través del Plan de Reestructuración del Tabaco de Andalucía contemplado en el Programa de Desarrollo Rural de Andalucía (2007-2013)

<u>APELLIDOS Y NOMBRE / RAZÓN SOCIAL</u>	<u>NIF</u>	<u>EXPEDIENTE</u>	<u>ANUALIDAD DE PAGO</u>
JIMENEZ MARMOLEJO MARIA DEL	25029952H	7003567	4ª

Resumen de superficies

<u>GRUPO DE PAGO</u>	<u>SUPERFICIE (Hectáreas)</u>				<u>% Sobredeclaración (1)</u>
	<u>Declarada admisible</u>	<u>Comprometida</u>	<u>Declarada Reducida(3)</u>	<u>Resuelta</u>	
OLIVAR EN PENDIENTE	10,09		10,07	10,07	0,00
TOTAL	10,09	10,07	10,07	10,07	

% PENALIZACIÓN**IMPORTE (Euros)**

<u>Admisibilidad (2)</u>	<u>Presentación tardía</u>	<u>Omisión declaración</u>	<u>Condicionalidad</u>		<u>Calculado(4)</u>	<u>FEADER(EJE2)</u>	<u>MAGRAMA</u>	<u>CAPDER</u>	<u>Total</u>
0,00	0,00	0,00	0,00	Pago realizado		1.826,17	167,32	289,23	2.282,72
				A pagar		859,38	78,74	136,10	1.074,22
				TOTAL	3.356,94	2.685,55	246,06	425,33	3.356,94

RECINTOS

<u>REFERENCIA SIGPAC</u>	<u>CULTIVO</u>	<u>S/R</u>	<u>CONV.</u>	<u>GRUPO PAGO</u>	<u>Declarada admisible</u>	<u>Conv. SIGPAC</u>	<u>Control C.(5)</u>	<u>Determinada</u>	<u>Certificada</u>
29-031-002-00064-001	101000	S	NO	OLIVAR EN PENDIENTE	0,89			0,88	0,89
29-031-006-00134-002	101000	S	NO	OLIVAR EN PENDIENTE	1,27			1,26	1,27
29-031-008-00009-001	101000	S	NO	OLIVAR EN PENDIENTE	5,41			5,41	5,41
29-031-008-00056-002	101000	S	NO	OLIVAR EN PENDIENTE	2,52			2,52	2,52

<u>APELLIDOS Y NOMBRE / RAZÓN SOCIAL</u>	<u>NIF</u>	<u>EXPEDIENTE</u>	<u>ANUALIDAD DE PAGO</u>
JIMENEZ MORA JUAN	74793193E	7018572	4ª

Resumen de superficies

<u>GRUPO DE PAGO</u>	<u>SUPERFICIE (Hectáreas)</u>				<u>% Sobredeclaración (1)</u>
	<u>Declarada admisible</u>	<u>Comprometida</u>	<u>Declarada Reducida(3)</u>	<u>Resuelta</u>	
OLIVAR EN PENDIENTE	3,71		3,70	3,70	0,00
TOTAL	3,71	3,70	3,70	3,70	

% PENALIZACIÓN**IMPORTE (Euros)**

<u>Admisibilidad (2)</u>	<u>Presentación tardía</u>	<u>Omisión declaración</u>	<u>Condicionalidad</u>		<u>Calculado(4)</u>	<u>FEADER(EJE2)</u>	<u>MAGRAMA</u>	<u>CAPDER</u>	<u>Total</u>
0,00	0,00	0,00	0,00	Pago realizado		670,98	61,48	106,27	838,73
				A pagar		315,76	28,93	50,01	394,70
				TOTAL	1.233,43	986,74	90,41	156,28	1.233,43

RECINTOS

<u>REFERENCIA SIGPAC</u>	<u>CULTIVO</u>	<u>S/R</u>	<u>CONV.</u>	<u>GRUPO PAGO</u>	<u>Declarada admisible</u>	<u>Conv. SIGPAC</u>	<u>Control C.(5)</u>	<u>Determinada</u>	<u>Certificada</u>
29-031-018-00242-001	101000	S	NO	OLIVAR EN PENDIENTE	1,38			1,37	1,38
29-031-018-00242-002	101000	S	NO	OLIVAR EN PENDIENTE	0,85			0,85	0,85
29-031-018-00242-004	101000	S	NO	OLIVAR EN PENDIENTE	0,16			0,16	0,15
29-031-018-00242-005	101000	S	NO	OLIVAR EN PENDIENTE	0,06			0,06	0,06
29-031-018-00242-006	101000	S	NO	OLIVAR EN PENDIENTE	0,02			0,02	0,01
29-031-018-00244-001	101000	S	NO	OLIVAR EN PENDIENTE	1,24			1,24	1,24

INCIDENCIA DESCRIPCIÓN

73104 Recinto declarado que no cumple en su totalidad con las normas de producción ecológica (compromiso anexo 1, Orden 24 marzo 2011)
 Recinto:29-031-018-00242-004 Cultivo:101000 OLIVAR-SIN VARIEDAD Secano Sup. Declarada:0,16 Sup. Certificada:0,15
 Recinto:29-031-018-00242-006 Cultivo:101000 OLIVAR-SIN VARIEDAD Secano Sup. Declarada:0,02 Sup. Certificada:0,01

1. Reducciones previstas por sobredeclaración, artículo 16 del Reglamento (UE) nº 65/2011

2. Resolución de 3 de agosto de 2012 de la Dirección General de Fondos Agrarios (BOJA nº 159, 14 de agosto de 2012)

3. Superficie declarada admisible tras el ajuste con la conversión SIGPAC para el grupo de pago de herbáceos.

4. Menor valor entre la superficie declarada admisible tras el ajuste con la conversión SIGPAC y la comprometida admisible para el resto de grupos de pago

5. Se calcula sobre la superficie declarada reducida

6. Superficie de cultivo válido para la ayuda determinada en campo para el grupo de pago de herbáceos.

7. Superficie de cultivo válido para la ayuda determinada en campo tras el ajuste con la superficie comprometida admisible para el resto de grupos de pago

* Ayuda cofinanciada a través del Plan de Reestructuración del Tabaco de Andalucía contemplado en el Programa de Desarrollo Rural de Andalucía (2007-2013)

<u>APELLIDOS Y NOMBRE / RAZÓN SOCIAL</u>	<u>NIF</u>	<u>EXPEDIENTE</u>	<u>ANUALIDAD DE PAGO</u>
LA SANGUIJUELA BAJA C. B.	E91400960	7022968	4ª

Resumen de superficies

<u>GRUPO DE PAGO</u>	<u>SUPERFICIE (Hectáreas)</u>				<u>% Sobredeclaración (1)</u>
	<u>Declarada admisible</u>	<u>Comprometida</u>	<u>Declarada Reducida(3)</u>	<u>Resuelta</u>	
OLIVAR EN PENDIENTE	29,39		27,61	27,61	0,00
FRUTALES DE SECANO	1,04		1,00	1,00	0,00
TOTAL	30,43	28,61	28,61	28,61	

% PENALIZACIÓN**IMPORTE (Euros)**

<u>Admisibilidad (2)</u>	<u>Presentación tardía</u>	<u>Omisión declaración</u>	<u>Condicionalidad</u>		<u>Calculado(4)</u>	<u>FEADER(EJE2)</u>	<u>MAGRAMA</u>	<u>CAPDER</u>	<u>Total</u>
0,00	0,00	0,00	0,00	Pago realizado		5.066,86	464,25	802,46	6.333,57
				A pagar		2.384,41	218,47	377,63	2.980,51
				TOTAL	9.314,08	7.451,27	682,72	1.180,09	9.314,08

RECINTOS

<u>REFERENCIA SIGPAC</u>	<u>CULTIVO</u>	<u>S/R</u>	<u>CONV.</u>	<u>GRUPO PAGO</u>	<u>Declarada admisible</u>	<u>SUPERFICIE (Hectáreas)</u>			
						<u>Conv. SIGPAC</u>	<u>Control C.(5)</u>	<u>Determinada</u>	<u>Certificada</u>
29-084-011-00093-007	112000	S	NO	FRUTALES DE SECANO	1,04			1,04	1,04
29-084-011-00116-010	101000	S	NO	OLIVAR EN PENDIENTE	29,39			28,61	29,39

<u>APELLIDOS Y NOMBRE / RAZÓN SOCIAL</u>	<u>NIF</u>	<u>EXPEDIENTE</u>	<u>ANUALIDAD DE PAGO</u>
LOPEZ CANTARERO JOSE JUAN	25307368P	7015242	7ª

Resumen de superficies

<u>GRUPO DE PAGO</u>	<u>SUPERFICIE (Hectáreas)</u>				<u>% Sobredeclaración (1)</u>
	<u>Declarada admisible</u>	<u>Comprometida</u>	<u>Declarada Reducida(3)</u>	<u>Resuelta</u>	
OLIVAR EN PENDIENTE	2,83		2,29	2,29	0,00
TOTAL	2,83	2,29	2,29	2,29	

% PENALIZACIÓN**IMPORTE (Euros)**

<u>Admisibilidad (2)</u>	<u>Presentación tardía</u>	<u>Omisión declaración</u>	<u>Condicionalidad</u>		<u>Calculado(4)</u>	<u>FEADER(EJE2)</u>	<u>MAGRAMA</u>	<u>CAPDER</u>	<u>Total</u>
20,00	0,00	0,00	0,00	A pagar	763,39	488,58	44,77	77,37	610,72

RECINTOS

<u>REFERENCIA SIGPAC</u>	<u>CULTIVO</u>	<u>S/R</u>	<u>CONV.</u>	<u>GRUPO PAGO</u>	<u>Declarada admisible</u>	<u>SUPERFICIE (Hectáreas)</u>			
						<u>Conv. SIGPAC</u>	<u>Control C.(5)</u>	<u>Determinada</u>	<u>Certificada</u>
29-015-157-00213-001	101000	S	NO	OLIVAR EN PENDIENTE	0,85			0,85	1,20
29-015-157-00217-001	101000	S	NO	OLIVAR EN PENDIENTE	0,59			0,59	0,59
29-015-157-00219-001	101000	S	NO	OLIVAR EN PENDIENTE	0,17			0,08	0,17
29-015-157-00267-001	101000	S	NO	OLIVAR EN PENDIENTE	1,22			1,02	1,22

<u>Id. Com</u>	<u>Compromiso</u>	<u>% admisibilidad</u>
C1.2	Disponer de cuaderno de explotación sin rellenar.	20,00



1. Reducciones previstas por sobredeclaración, artículo 16 del Reglamento (UE) nº 65/2011

2. Resolución de 3 de agosto de 2012 de la Dirección General de Fondos Agrarios (BOJA nº 159, 14 de agosto de 2012)

3. Superficie declarada admisible tras el ajuste con la conversión SIGPAC para el grupo de pago de herbáceos.

4. Menor valor entre la superficie declarada admisible tras el ajuste con la conversión SIGPAC y la comprometida admisible para el resto de grupos de pago

5. Se calcula sobre la superficie declarada reducida

6. Superficie de cultivo válido para la ayuda determinada en campo para el grupo de pago de herbáceos.

7. Superficie de cultivo válido para la ayuda determinada en campo tras el ajuste con la superficie comprometida admisible para el resto de grupos de pago

* Ayuda cofinanciada a través del Plan de Reestructuración del Tabaco de Andalucía contemplado en el Programa de Desarrollo Rural de Andalucía (2007-2013)

<u>APELLIDOS Y NOMBRE / RAZÓN SOCIAL</u>	<u>NIF</u>	<u>EXPEDIENTE</u>	<u>ANUALIDAD DE PAGO</u>
LOPEZ DEL VALLE RAFAEL	25557534A	7022988	6ª

Resumen de superficies

<u>GRUPO DE PAGO</u>	<u>SUPERFICIE (Hectáreas)</u>				<u>% Sobredeclaración (1)</u>
	<u>Declarada admisible</u>	<u>Comprometida</u>	<u>Declarada Reducida(3)</u>	<u>Resuelta</u>	
FRUTALES DE SECANO	3,14		3,14	3,14	0,00
TOTAL	3,14	3,14	3,14	3,14	

% PENALIZACIÓN**IMPORTE (Euros)**

<u>Admisibilidad (2)</u>	<u>Presentación tardía</u>	<u>Omisión declaración</u>	<u>Condicionalidad</u>		<u>Calculado(4)</u>	<u>FEADER(EJE2)</u>	<u>MAGRAMA</u>	<u>CAPDER</u>	<u>Total</u>
0,00	0,00	0,00	0,00	Pago realizado		189,24	17,34	29,98	236,56
				A pagar		89,06	8,16	14,10	111,32
				TOTAL		347,88	278,30	25,50	347,88

RECINTOS

<u>REFERENCIA SIGPAC</u>	<u>CULTIVO</u>	<u>S/R</u>	<u>CONV.</u>	<u>GRUPO PAGO</u>	<u>Declarada admisible</u>	<u>SUPERFICIE (Hectáreas)</u>		
						<u>Conv. SIGPAC</u>	<u>Control C.(5)</u>	<u>Determinada Certificada</u>
29-084-012-00135-007	104000	S	NO	FRUTALES DE SECANO	0,16		0,16	0,16
29-084-012-00135-008	104000	S	NO	FRUTALES DE SECANO	1,23		1,23	1,23
29-084-015-00030-003	104000	S	NO	FRUTALES DE SECANO	0,01		0,01	0,01
29-084-015-00030-010	104000	S	NO	FRUTALES DE SECANO	1,14		1,14	1,14
29-084-015-00030-011	104000	S	NO	FRUTALES DE SECANO	0,01		0,01	0,01
29-084-015-00030-012	104000	S	NO	FRUTALES DE SECANO	0,59		0,59	0,59



1. Reducciones previstas por sobredeclaración, artículo 16 del Reglamento (UE) nº 65/2011

2. Resolución de 3 de agosto de 2012 de la Dirección General de Fondos Agrarios (BOJA nº 159, 14 de agosto de 2012)

3. Superficie declarada admisible tras el ajuste con la conversión SIGPAC para el grupo de pago de herbáceos.

Menor valor entre la superficie declarada admisible tras el ajuste con la conversión SIGPAC y la comprometida admisible para el resto de grupos de pago

4. Se calcula sobre la superficie declarada reducida

5. Superficie de cultivo válido para la ayuda determinada en campo para el grupo de pago de herbáceos.

Superficie de cultivo válido para la ayuda determinada en campo tras el ajuste con la superficie comprometida admisible para el resto de grupos de pago

* Ayuda cofinanciada a través del Plan de Reestructuración del Tabaco de Andalucía contemplado en el Programa de Desarrollo Rural de Andalucía (2007-2013)

<u>APELLIDOS Y NOMBRE / RAZÓN SOCIAL</u>	<u>NIF</u>	<u>EXPEDIENTE</u>	<u>ANUALIDAD DE PAGO</u>			
LOPEZ GARCIA JUAN	74755876B	7013277	4ª			
Resumen de superficies						
		SUPERFICIE (Hectáreas)				
GRUPO DE PAGO		<u>Declarada admisible</u>	<u>Comprometida</u>	<u>Declarada Reducida(3)</u>	<u>Resuelta</u>	<u>% Sobredeclaración (1)</u>
OLIVAR EN PENDIENTE		5,87		5,87	5,87	0,00
TOTAL		5,87	5,87	5,87	5,87	

% PENALIZACIÓN				IMPORTE (Euros)				
<u>Admisibilidad (2)</u>	<u>Presentación tardía</u>	<u>Omisión declaración</u>	<u>Condicionalidad</u>	<u>Calculado(4)</u>	<u>FEADER(EJE2)</u>	<u>MAGRAMA</u>	<u>CAPDER</u>	<u>Total</u>
20,00	0,00	0,00	0,00	Pago realizado	851,61	78,03	134,88	1.064,52
				A pagar	400,75	36,72	63,47	500,94
TOTAL					1.956,82	1.252,36	114,75	1.565,46

<u>REFERENCIA SIGPAC</u>	<u>CULTIVO</u>	<u>S/R</u>	<u>CONV.</u>	<u>GRUPO PAGO</u>	<u>Declarada admisible</u>	<u>SUPERFICIE (Hectáreas)</u>		
						<u>Conv. SIGPAC</u>	<u>Control C.(5)</u>	<u>Determinada Certificada</u>
29-031-002-00082-001	101000	S	NO	OLIVAR EN PENDIENTE	2,68		2,68	2,67
29-031-014-00105-001	101000	S	NO	OLIVAR EN PENDIENTE	0,14		0,14	0,13
29-031-014-00105-002	101000	S	NO	OLIVAR EN PENDIENTE	0,82		0,82	0,82
29-031-014-00129-001	101000	S	NO	OLIVAR EN PENDIENTE	0,93		0,93	0,93
29-031-014-00133-001	101000	S	NO	OLIVAR EN PENDIENTE	0,28		0,28	0,28
29-031-014-00139-008	101000	S		OLIVAR EN PENDIENTE	0,05		0,05	0,00
29-031-014-00173-001	101000	S	NO	OLIVAR EN PENDIENTE	0,07		0,07	0,06
29-031-017-00052-002	101000	S	NO	OLIVAR EN PENDIENTE	0,90		0,90	0,90

INCIDENCIA DESCRIPCIÓN

73103	El recinto declarado no cumple con las normas de producción ecológica (compromiso anexo 1, Orden 24 marzo 2011)		
	Recinto:29-031-014-00139-008 Cultivo:101000 OLIVAR-SIN VARIEDAD Secano		
73104	Recinto declarado que no cumple en su totalidad con las normas de producción ecológica (compromiso anexo 1, Orden 24 marzo 2011)		
	Recinto:29-031-002-00082-001 Cultivo:101000 OLIVAR-SIN VARIEDAD Secano Sup. Declarada:2,68 Sup. Certificada:2,67		
	Recinto:29-031-014-00105-001 Cultivo:101000 OLIVAR-SIN VARIEDAD Secano Sup. Declarada:0,14 Sup. Certificada:0,13		
	Recinto:29-031-014-00173-001 Cultivo:101000 OLIVAR-SIN VARIEDAD Secano Sup. Declarada:0,07 Sup. Certificada:0,06		

<u>Id. Com</u>	<u>Compromiso</u>	<u>% admisibilidad</u>
C1_03	Cumplir con las normas de producción establecidas en el Reglamento (CE) nº 834/2007, del Consejo, de 28 de junio de 2007, que regula la producción ecológica.	20,00



1. Reducciones previstas por sobredeclaración, artículo 16 del Reglamento (UE) nº 65/2011

2. Resolución de 3 de agosto de 2012 de la Dirección General de Fondos Agrarios (BOJA nº 159, 14 de agosto de 2012)

3. Superficie declarada admisible tras el ajuste con la conversión SIGPAC para el grupo de pago de herbáceos.

4. Menor valor entre la superficie declarada admisible tras el ajuste con la conversión SIGPAC y la comprometida admisible para el resto de grupos de pago

5. Se calcula sobre la superficie declarada reducida

6. Superficie de cultivo válido para la ayuda determinada en campo para el grupo de pago de herbáceos.

7. Superficie de cultivo válido para la ayuda determinada en campo tras el ajuste con la superficie comprometida admisible para el resto de grupos de pago

* Ayuda cofinanciada a través del Plan de Reestructuración del Tabaco de Andalucía contemplado en el Programa de Desarrollo Rural de Andalucía (2007-2013)

<u>APELLIDOS Y NOMBRE / RAZÓN SOCIAL</u>	<u>NIF</u>	<u>EXPEDIENTE</u>	<u>ANUALIDAD DE PAGO</u>			
LOPEZ PORTALES FRANCISCA	25033964M	7003565	4ª			
Resumen de superficies						
		SUPERFICIE (Hectáreas)				
GRUPO DE PAGO		<u>Declarada admisible</u>	<u>Comprometida</u>	<u>Declarada Reducida(3)</u>	<u>Resuelta</u>	<u>% Sobredeclaración (1)</u>
OLIVAR EN PENDIENTE		2,26		2,25	2,25	0,00
TOTAL		2,26	2,25	2,25	2,25	

% PENALIZACIÓN				IMPORTE (Euros)					
<u>Admisibilidad (2)</u>	<u>Presentación tardía</u>	<u>Omisión declaración</u>	<u>Condicionalidad</u>	<u>Calculado(4)</u>	<u>FEADER(EJE2)</u>	<u>MAGRAMA</u>	<u>CAPDER</u>	<u>Total</u>	
0,00	0,00	0,00	0,00	Pago realizado		408,03	37,39	64,62	510,04
				A pagar		192,02	17,59	30,41	240,02
				TOTAL	750,06	600,05	54,98	95,03	750,06

RECINTOS

<u>REFERENCIA SIGPAC</u>	<u>CULTIVO</u>	<u>S/R</u>	<u>CONV.</u>	<u>GRUPO PAGO</u>	<u>Declarada admisible</u>	<u>Conv. SIGPAC</u>	<u>Control C.(5)</u>	<u>Determinada</u>	<u>Certificada</u>
29-031-002-00064-001	101000	S	NO	OLIVAR EN PENDIENTE	0,91			0,90	0,91
29-031-004-00122-001	101000	S	NO	OLIVAR EN PENDIENTE	0,10			0,10	0,10
29-031-006-00134-002	101000	S	NO	OLIVAR EN PENDIENTE	1,25			1,25	1,26

<u>APELLIDOS Y NOMBRE / RAZÓN SOCIAL</u>	<u>NIF</u>	<u>EXPEDIENTE</u>	<u>ANUALIDAD DE PAGO</u>			
LOPEZ PORTALES MARIA JOSEFA	25033965Y	7003562	4ª			
Resumen de superficies						
		SUPERFICIE (Hectáreas)				
GRUPO DE PAGO		<u>Declarada admisible</u>	<u>Comprometida</u>	<u>Declarada Reducida(3)</u>	<u>Resuelta</u>	<u>% Sobredeclaración (1)</u>
OLIVAR		3,59		3,59	3,59	0,00
OLIVAR EN PENDIENTE		3,43		3,42	3,42	0,00
TOTAL		7,02	7,01	7,01	7,01	

% PENALIZACIÓN				IMPORTE (Euros)					
<u>Admisibilidad (2)</u>	<u>Presentación tardía</u>	<u>Omisión declaración</u>	<u>Condicionalidad</u>	<u>Calculado(4)</u>	<u>FEADER(EJE2)</u>	<u>MAGRAMA</u>	<u>CAPDER</u>	<u>Total</u>	
0,00	0,00	0,00	0,00	Pago realizado		1.095,30	100,35	173,48	1.369,13
				A pagar		515,44	47,23	81,63	644,30
				TOTAL	2.013,43	1.610,74	147,58	255,11	2.013,43

RECINTOS

<u>REFERENCIA SIGPAC</u>	<u>CULTIVO</u>	<u>S/R</u>	<u>CONV.</u>	<u>GRUPO PAGO</u>	<u>Declarada admisible</u>	<u>Conv. SIGPAC</u>	<u>Control C.(5)</u>	<u>Determinada</u>	<u>Certificada</u>
29-031-002-00064-001	101000	S	NO	OLIVAR EN PENDIENTE	0,90			0,90	0,91
29-031-004-00081-001	101000	S	NO	OLIVAR EN PENDIENTE	0,92			0,92	0,92
29-031-004-00082-001	101000	S	NO	OLIVAR EN PENDIENTE	0,29			0,29	0,29
29-031-004-00083-001	101000	S	NO	OLIVAR	3,59			3,59	3,59
29-031-004-00083-005	101000	S	NO	OLIVAR EN PENDIENTE	0,05			0,05	0,05
29-031-006-00134-002	101000	S	NO	OLIVAR EN PENDIENTE	1,27			1,26	1,27



1. Reducciones previstas por sobredeclaración, artículo 16 del Reglamento (UE) nº 65/2011

2. Resolución de 3 de agosto de 2012 de la Dirección General de Fondos Agrarios (BOJA nº 159, 14 de agosto de 2012)

3. Superficie declarada admisible tras el ajuste con la conversión SIGPAC para el grupo de pago de herbáceos.

4. Menor valor entre la superficie declarada admisible tras el ajuste con la conversión SIGPAC y la comprometida admisible para el resto de grupos de pago

5. Se calcula sobre la superficie declarada reducida

6. Superficie de cultivo válido para la ayuda determinada en campo para el grupo de pago de herbáceos.

7. Superficie de cultivo válido para la ayuda determinada en campo tras el ajuste con la superficie comprometida admisible para el resto de grupos de pago

* Ayuda cofinanciada a través del Plan de Reestructuración del Tabaco de Andalucía contemplado en el Programa de Desarrollo Rural de Andalucía (2007-2013)

<u>APELLIDOS Y NOMBRE / RAZÓN SOCIAL</u>	<u>NIF</u>	<u>EXPEDIENTE</u>	<u>ANUALIDAD DE PAGO</u>
LOPEZ SANCHEZ JESUS	25515031G	7023184	4ª

Resumen de superficies

<u>GRUPO DE PAGO</u>	<u>SUPERFICIE (Hectáreas)</u>				<u>% Sobredeclaración (1)</u>
	<u>Declarada admisible</u>	<u>Comprometida</u>	<u>Declarada Reducida(3)</u>	<u>Resuelta</u>	
OLIVAR	2,35		2,35	2,35	0,00
OLIVAR EN PENDIENTE	0,04		0,04	0,04	0,00
TOTAL	2,39	2,41	2,39	2,39	

% PENALIZACIÓN**IMPORTE (Euros)**

<u>Admisibilidad (2)</u>	<u>Presentación tardía</u>	<u>Omisión declaración</u>	<u>Condicionalidad</u>		<u>Calculado(4)</u>	<u>FEADER(EJE2)</u>	<u>MAGRAMA</u>	<u>CAPDER</u>	<u>Total</u>	
0,00	0,00	0,00	0,00	Pago realizado		318,25	29,16	50,40	397,81	
				A pagar		149,77	13,72	23,72	187,21	
				TOTAL		585,02	468,02	42,88	74,12	585,02

RECINTOS

<u>REFERENCIA SIGPAC</u>	<u>CULTIVO</u>	<u>S/R</u>	<u>CONV.</u>	<u>GRUPO PAGO</u>	<u>Declarada admisible</u>	<u>SUPERFICIE (Hectáreas)</u>			
					<u>Conv. SIGPAC</u>	<u>Control C.(5)</u>	<u>Determinada</u>	<u>Certificada</u>	
29-084-005-00108-001	101000	S	NO	OLIVAR	1,81			1,81	1,81
29-084-006-00068-001	101000	S	NO	OLIVAR	0,54			0,54	0,54
29-084-006-00068-002	101000	S	NO	OLIVAR EN PENDIENTE	0,04			0,04	0,04



1. Reducciones previstas por sobredeclaración, artículo 16 del Reglamento (UE) nº 65/2011

2. Resolución de 3 de agosto de 2012 de la Dirección General de Fondos Agrarios (BOJA nº 159, 14 de agosto de 2012)

3. Superficie declarada admisible tras el ajuste con la conversión SIGPAC para el grupo de pago de herbáceos.

Menor valor entre la superficie declarada admisible tras el ajuste con la conversión SIGPAC y la comprometida admisible para el resto de grupos de pago

4. Se calcula sobre la superficie declarada reducida

5. Superficie de cultivo válido para la ayuda determinada en campo para el grupo de pago de herbáceos.

Superficie de cultivo válido para la ayuda determinada en campo tras el ajuste con la superficie comprometida admisible para el resto de grupos de pago

* Ayuda cofinanciada a través del Plan de Reestructuración del Tabaco de Andalucía contemplado en el Programa de Desarrollo Rural de Andalucía (2007-2013)

<u>APELLIDOS Y NOMBRE / RAZÓN SOCIAL</u>	<u>NIF</u>	<u>EXPEDIENTE</u>	<u>ANUALIDAD DE PAGO</u>
LOPEZ SERRANO ENRIQUE	24758280E	7008360	7ª

Resumen de superficies

<u>GRUPO DE PAGO</u>	<u>SUPERFICIE (Hectáreas)</u>				<u>% Sobredeclaración (1)</u>
	<u>Declarada admisible</u>	<u>Comprometida</u>	<u>Declarada Reducida(3)</u>	<u>Resuelta</u>	
CITRICOS	1,41		1,41	1,41	0,00
FRUTALES DE REGADIO	7,26		7,23	7,23	0,00
FRUTALES DE SECANO	1,47		1,47	1,47	0,00
TOTAL	10,14	10,14	10,11	10,11	

% PENALIZACIÓN**IMPORTE (Euros)**

<u>Admisibilidad (2)</u>	<u>Presentación tardía</u>	<u>Omisión declaración</u>	<u>Condicionalidad</u>	<u>Pago realizado</u>	<u>Calculado(4)</u>	<u>FEADER(EJE2)</u>	<u>MAGRAMA</u>	<u>CAPDER</u>	<u>Total</u>
0,00	0,00	0,00	0,00			2.524,47	231,30	399,82	3.155,59
				A pagar		1.187,99	108,85	188,15	1.484,99
				TOTAL		4.640,58	3.712,46	340,15	4.640,58

RECINTOS

<u>REFERENCIA SIGPAC</u>	<u>CULTIVO</u>	<u>S/R</u>	<u>CONV.</u>	<u>GRUPO PAGO</u>	<u>Declarada admisible</u>	<u>SUPERFICIE (Hectáreas)</u>		
					<u>Conv. SIGPAC</u>	<u>Control C.(5)</u>	<u>Determinada</u>	<u>Certificada</u>
29-900-026-00448-001	104000	S	NO	FRUTALES DE SECANO	0,29		0,29	0,28
29-900-026-00448-005	104000	S	NO	FRUTALES DE SECANO	0,38		0,38	0,38
29-900-026-00448-006	113015	R	NO	FRUTALES DE REGADIO	1,74		1,71	1,74
29-900-026-00448-007	113006	R	NO	FRUTALES DE REGADIO	2,69		2,69	2,69
29-900-026-00448-010	113006	R	NO	FRUTALES DE REGADIO	1,71		1,71	1,71
29-900-026-00448-013	113006	R	NO	FRUTALES DE REGADIO	0,99		0,99	0,99
29-900-026-00448-014	209000	R	NO	CITRICOS	0,08		0,08	0,08
29-900-026-00448-016	209000	R	NO	CITRICOS	1,27		1,27	1,27
29-900-026-00448-022	113005	R	NO	FRUTALES DE REGADIO	0,07		0,07	0,07
29-900-026-00448-023	113005	R	NO	FRUTALES DE REGADIO	0,06		0,06	0,06
29-900-026-00448-026	209000	R	NO	CITRICOS	0,06		0,06	0,06
29-900-026-00448-032	104000	S	NO	FRUTALES DE SECANO	0,68		0,68	0,68
29-900-026-00448-033	104000	S	NO	FRUTALES DE SECANO	0,12		0,12	0,12

INCIDENCIA DESCRIPCIÓN

73104 Recinto declarado que no cumple en su totalidad con las normas de producción ecológica (compromiso anexo 1, Orden 24 marzo 2011)
 Recinto:29-900-026-00448-001 Cultivo:104000 ALMENDROS-SIN VARIEDAD Secano Sup. Declarada:0,29 Sup. Certificada:0,28



1. Reducciones previstas por sobredeclaración, artículo 16 del Reglamento (UE) nº 65/2011

2. Resolución de 3 de agosto de 2012 de la Dirección General de Fondos Agrarios (BOJA nº 159, 14 de agosto de 2012)

3. Superficie declarada admisible tras el ajuste con la conversión SIGPAC para el grupo de pago de herbáceos.

Menor valor entre la superficie declarada admisible tras el ajuste con la conversión SIGPAC y la comprometida admisible para el resto de grupos de pago

4. Se calcula sobre la superficie declarada reducida

5. Superficie de cultivo válido para la ayuda determinada en campo para el grupo de pago de herbáceos.

Superficie de cultivo válido para la ayuda determinada en campo tras el ajuste con la superficie comprometida admisible para el resto de grupos de pago

* Ayuda cofinanciada a través del Plan de Reestructuración del Tabaco de Andalucía contemplado en el Programa de Desarrollo Rural de Andalucía (2007-2013)

<u>APELLIDOS Y NOMBRE / RAZÓN SOCIAL</u>	<u>NIF</u>	<u>EXPEDIENTE</u>	<u>ANUALIDAD DE PAGO</u>
LOPEZ TORRES JUAN JESUS	25599084S	7013399	4ª

Resumen de superficies

<u>GRUPO DE PAGO</u>	<u>SUPERFICIE (Hectáreas)</u>				<u>% Sobredeclaración (1)</u>
	<u>Declarada admisible</u>	<u>Comprometida</u>	<u>Declarada Reducida(3)</u>	<u>Resuelta</u>	
OLIVAR EN PENDIENTE	1,26		1,26	1,26	0,00
TOTAL	1,26	1,26	1,26	1,26	

% PENALIZACIÓN**IMPORTE (Euros)**

<u>Admisibilidad (2)</u>	<u>Presentación tardía</u>	<u>Omisión declaración</u>	<u>Condicionalidad</u>		<u>Calculado(4)</u>	<u>FEADER(EJE2)</u>	<u>MAGRAMA</u>	<u>CAPDER</u>	<u>Total</u>
0,00	0,00	0,00	0,00	Pago realizado		228,49	20,94	36,19	285,62
				A pagar		107,53	9,85	17,03	134,41
				TOTAL	420,03	336,02	30,79	53,22	420,03

RECINTOS

<u>REFERENCIA SIGPAC</u>	<u>CULTIVO S/R</u>	<u>CONV.</u>	<u>GRUPO PAGO</u>	<u>Declarada admisible</u>	<u>SUPERFICIE (Hectáreas)</u>	<u>Conv. SIGPAC</u>	<u>Control C.(5)</u>	<u>Determinada</u>	<u>Certificada</u>
29-031-018-00265-001	101000	S	NO	OLIVAR EN PENDIENTE	1,26			1,26	1,25

INCIDENCIA DESCRIPCIÓN

73104 Recinto declarado que no cumple en su totalidad con las normas de producción ecológica (compromiso anexo 1, Orden 24 marzo 2011)
 Recinto:29-031-018-00265-001 Cultivo:101000 OLIVAR-SIN VARIEDAD Secano Sup. Declarada:1,26 Sup. Certificada:1,25



1. Reducciones previstas por sobredeclaración, artículo 16 del Reglamento (UE) nº 65/2011

2. Resolución de 3 de agosto de 2012 de la Dirección General de Fondos Agrarios (BOJA nº 159, 14 de agosto de 2012)

3. Superficie declarada admisible tras el ajuste con la conversión SIGPAC para el grupo de pago de herbáceos.

Menor valor entre la superficie declarada admisible tras el ajuste con la conversión SIGPAC y la comprometida admisible para el resto de grupos de pago

4. Se calcula sobre la superficie declarada reducida

5. Superficie de cultivo válido para la ayuda determinada en campo para el grupo de pago de herbáceos.

Superficie de cultivo válido para la ayuda determinada en campo tras el ajuste con la superficie comprometida admisible para el resto de grupos de pago

* Ayuda cofinanciada a través del Plan de Reestructuración del Tabaco de Andalucía contemplado en el Programa de Desarrollo Rural de Andalucía (2007-2013)

<u>APellidos y nombre / RAZÓN SOCIAL</u>	<u>NIF</u>	<u>EXPEDIENTE</u>	<u>ANUALIDAD DE PAGO</u>
LUNA GOMEZ ANTONIO JESUS IGNACIO	30037352L	7013776	7ª

Resumen de superficies

<u>GRUPO DE PAGO</u>	<u>SUPERFICIE (Hectáreas)</u>				<u>% Sobredeclaración (1)</u>
	<u>Declarada admisible</u>	<u>Comprometida</u>	<u>Declarada Reducida(3)</u>	<u>Resuelta</u>	
FRUTALES DE REGADIO	2,49		2,32	2,32	0,00
TOTAL	2,49	2,43	2,32	2,32	

% PENALIZACIÓN**IMPORTE (Euros)**

<u>Admisibilidad (2)</u>	<u>Presentación tardía</u>	<u>Omisión declaración</u>	<u>Condicionalidad</u>		<u>Calculado(4)</u>	<u>FEADER(EJE2)</u>	<u>MAGRAMA</u>	<u>CAPDER</u>	<u>Total</u>
50,00	0,00	0,00	0,00	Pago realizado		334,29	30,63	52,94	417,86
				A pagar		157,31	14,41	24,92	196,64
				TOTAL	1.229,00	491,60	45,04	77,86	614,50

RECINTOS

<u>REFERENCIA SIGPAC</u>	<u>CULTIVO</u>	<u>S/R</u>	<u>CONV.</u>	<u>GRUPO PAGO</u>	<u>SUPERFICIE (Hectáreas)</u>				
					<u>Declarada admisible</u>	<u>Conv. SIGPAC</u>	<u>Control C.(5)</u>	<u>Determinada Certificada</u>	
29-008-014-00064-001	113006	R	NO	FRUTALES DE REGADIO	0,24	0,12		0,12	0,24
29-008-014-00064-002	113006	R	NO	FRUTALES DE REGADIO	0,19	0,16		0,16	0,19
29-008-014-00065-001	113006	R	NO	FRUTALES DE REGADIO	0,35	0,34		0,34	0,35
29-008-014-00066-001	113006	R	NO	FRUTALES DE REGADIO	0,30			0,30	0,30
29-008-014-00067-002	113006	R	NO	FRUTALES DE REGADIO	0,90	0,90		0,90	0,90
29-008-014-00067-003	113006	R		FRUTALES DE REGADIO	0,17	0,17		0,17	0,00
29-008-014-00067-005	113006	R		FRUTALES DE REGADIO	0,07	0,07		0,07	0,00
29-008-014-00336-001	113006	R	NO	FRUTALES DE REGADIO	0,27	0,26		0,26	0,27

INCIDENCIA DESCRIPCIÓN

73103 El recinto declarado no cumple con las normas de producción ecológica (compromiso anexo 1, Orden 24 marzo 2011)
 Recinto:29-008-014-00067-003 Cultivo:113006 OTROS FRUTALES-AGUACATE Regadío
 Recinto:29-008-014-00067-005 Cultivo:113006 OTROS FRUTALES-AGUACATE Regadío

<u>Id. Com</u>	<u>Compromiso</u>	<u>% admisibilidad</u>
C1_03	Cumplir con las normas de producción establecidas en el Reglamento (CE) nº 834/2007, del Consejo, de 28 de junio de 2007, que regula la producción ecológica.	50,00



1. Reducciones previstas por sobredeclaración, artículo 16 del Reglamento (UE) nº 65/2011

2. Resolución de 3 de agosto de 2012 de la Dirección General de Fondos Agrarios (BOJA nº 159, 14 de agosto de 2012)

3. Superficie declarada admisible tras el ajuste con la conversión SIGPAC para el grupo de pago de herbáceos.

Menor valor entre la superficie declarada admisible tras el ajuste con la conversión SIGPAC y la comprometida admisible para el resto de grupos de pago

4. Se calcula sobre la superficie declarada reducida

5. Superficie de cultivo válido para la ayuda determinada en campo para el grupo de pago de herbáceos.

Superficie de cultivo válido para la ayuda determinada en campo tras el ajuste con la superficie comprometida admisible para el resto de grupos de pago

* Ayuda cofinanciada a través del Plan de Reestructuración del Tabaco de Andalucía contemplado en el Programa de Desarrollo Rural de Andalucía (2007-2013)

<u>APELLIDOS Y NOMBRE / RAZÓN SOCIAL</u>	<u>NIF</u>	<u>EXPEDIENTE</u>	<u>ANUALIDAD DE PAGO</u>
MALAVE CANTERO GREGORIO	25585308Q	7018662	4ª

Resumen de superficies

<u>GRUPO DE PAGO</u>	<u>SUPERFICIE (Hectáreas)</u>				<u>% Sobredeclaración (1)</u>
	<u>Declarada admisible</u>	<u>Comprometida</u>	<u>Declarada Reducida(3)</u>	<u>Resuelta</u>	
OLIVAR EN PENDIENTE	2,00		2,00	2,00	0,00
TOTAL	2,00	2,00	2,00	2,00	

% PENALIZACIÓN**IMPORTE (Euros)**

<u>Admisibilidad (2)</u>	<u>Presentación tardía</u>	<u>Omisión declaración</u>	<u>Condicionalidad</u>		<u>Calculado(4)</u>	<u>FEADER(EJE2)</u>	<u>MAGRAMA</u>	<u>CAPDER</u>	<u>Total</u>
0,00	0,00	0,00	0,00	Pago realizado		290,16	26,59	45,95	362,70
				A pagar		243,22	22,28	38,52	304,02
				TOTAL	666,72	533,38	48,87	84,47	666,72

RECINTOS

<u>REFERENCIA SIGPAC</u>	<u>CULTIVO</u>	<u>S/R</u>	<u>CONV.</u>	<u>GRUPO PAGO</u>	<u>Declarada admisible</u>	<u>SUPERFICIE (Hectáreas)</u>		
						<u>Conv. SIGPAC</u>	<u>Control C.(5)</u>	<u>Determinada Certificada</u>
29-031-011-00031-001	101000	S	NO	OLIVAR EN PENDIENTE	0,01		0,01	0,01
29-031-011-00031-002	101000	S	SI	OLIVAR EN PENDIENTE	0,06		0,06	0,06
29-031-011-00031-004	101000	S	SI	OLIVAR EN PENDIENTE	0,03		0,03	0,03
29-031-011-00031-006	101000	S	SI	OLIVAR EN PENDIENTE	0,05		0,05	0,05
29-031-011-00032-002	101000	S	SI	OLIVAR EN PENDIENTE	0,38		0,38	0,38
29-031-017-00018-001	101000	S	SI	OLIVAR EN PENDIENTE	1,47		1,47	1,47

<u>APELLIDOS Y NOMBRE / RAZÓN SOCIAL</u>	<u>NIF</u>	<u>EXPEDIENTE</u>	<u>ANUALIDAD DE PAGO</u>
MARÍN FORTES MANUELA	52574918T	7015522	7ª

Resumen de superficies

<u>GRUPO DE PAGO</u>	<u>SUPERFICIE (Hectáreas)</u>				<u>% Sobredeclaración (1)</u>
	<u>Declarada admisible</u>	<u>Comprometida</u>	<u>Declarada Reducida(3)</u>	<u>Resuelta</u>	
CITRICOS	1,35		1,34	1,34	0,00
TOTAL	1,35	1,34	1,34	1,34	

% PENALIZACIÓN**IMPORTE (Euros)**

<u>Admisibilidad (2)</u>	<u>Presentación tardía</u>	<u>Omisión declaración</u>	<u>Condicionalidad</u>		<u>Calculado(4)</u>	<u>FEADER(EJE2)</u>	<u>MAGRAMA</u>	<u>CAPDER</u>	<u>Total</u>
0,00	0,00	0,00	0,00	A pagar	615,54	492,43	45,12	77,99	615,54

RECINTOS

<u>REFERENCIA SIGPAC</u>	<u>CULTIVO</u>	<u>S/R</u>	<u>CONV.</u>	<u>GRUPO PAGO</u>	<u>Declarada admisible</u>	<u>SUPERFICIE (Hectáreas)</u>		
						<u>Conv. SIGPAC</u>	<u>Control C.(5)</u>	<u>Determinada Certificada</u>
29-050-004-00149-001	207000	S	NO	CITRICOS	0,82	0,81	0,81	0,82
29-050-004-00243-001	207000	S	NO	CITRICOS	0,53	0,53	0,53	0,53



1. Reducciones previstas por sobredeclaración, artículo 16 del Reglamento (UE) nº 65/2011

2. Resolución de 3 de agosto de 2012 de la Dirección General de Fondos Agrarios (BOJA nº 159, 14 de agosto de 2012)

3. Superficie declarada admisible tras el ajuste con la conversión SIGPAC para el grupo de pago de herbáceos.

4. Menor valor entre la superficie declarada admisible tras el ajuste con la conversión SIGPAC y la comprometida admisible para el resto de grupos de pago

5. Se calcula sobre la superficie declarada reducida

6. Superficie de cultivo válido para la ayuda determinada en campo para el grupo de pago de herbáceos.

7. Superficie de cultivo válido para la ayuda determinada en campo tras el ajuste con la superficie comprometida admisible para el resto de grupos de pago

* Ayuda cofinanciada a través del Plan de Reestructuración del Tabaco de Andalucía contemplado en el Programa de Desarrollo Rural de Andalucía (2007-2013)

<u>APELLIDOS Y NOMBRE / RAZÓN SOCIAL</u>	<u>NIF</u>	<u>EXPEDIENTE</u>	<u>ANUALIDAD DE PAGO</u>
MARÍN HERMOSO MARÍA JOSEFA	52583147H	7014751	7ª

Resumen de superficies

<u>GRUPO DE PAGO</u>	<u>SUPERFICIE (Hectáreas)</u>				<u>% Sobredeclaración (1)</u>
	<u>Declarada admisible</u>	<u>Comprometida</u>	<u>Declarada Reducida(3)</u>	<u>Resuelta</u>	
CITRICOS	0,52		0,51	0,51	0,00
TOTAL	0,52	0,51	0,51	0,51	

% PENALIZACIÓN**IMPORTE (Euros)**

<u>Admisibilidad (2)</u>	<u>Presentación tardía</u>	<u>Omisión declaración</u>	<u>Condicionalidad</u>		<u>Calculado(4)</u>	<u>FEADER(EJE2)</u>	<u>MAGRAMA</u>	<u>CAPDER</u>	<u>Total</u>	
0,00	0,00	0,00	0,00	Pago realizado		127,45	11,68	20,17	159,30	
				A pagar		59,98	5,50	9,49	74,97	
				TOTAL		234,27	187,43	17,18	29,66	234,27

RECINTOS

<u>REFERENCIA SIGPAC</u>	<u>CULTIVO</u>	<u>S/R</u>	<u>CONV.</u>	<u>GRUPO PAGO</u>	<u>Declarada admisible</u>	<u>SUPERFICIE (Hectáreas)</u>	<u>Conv. SIGPAC</u>	<u>Control C.(5)</u>	<u>Determinada</u>	<u>Certificada</u>
29-044-016-00078-001	207000	S	NO	CITRICOS	0,52	0,51		0,51	0,51	0,52

<u>APELLIDOS Y NOMBRE / RAZÓN SOCIAL</u>	<u>NIF</u>	<u>EXPEDIENTE</u>	<u>ANUALIDAD DE PAGO</u>
MÁRQUEZ ROJAS JOSEFA	25591749V	7022041	4ª

Resumen de superficies

<u>GRUPO DE PAGO</u>	<u>SUPERFICIE (Hectáreas)</u>				<u>% Sobredeclaración (1)</u>
	<u>Declarada admisible</u>	<u>Comprometida</u>	<u>Declarada Reducida(3)</u>	<u>Resuelta</u>	
FRUTALES DE SECANO	5,22		5,22	5,22	0,00
FRUTALES DE REGADIO	1,00		1,00	1,00	0,00
TOTAL	6,22	6,22	6,22	6,22	

% PENALIZACIÓN**IMPORTE (Euros)**

<u>Admisibilidad (2)</u>	<u>Presentación tardía</u>	<u>Omisión declaración</u>	<u>Condicionalidad</u>		<u>Calculado(4)</u>	<u>FEADER(EJE2)</u>	<u>MAGRAMA</u>	<u>CAPDER</u>	<u>Total</u>
0,00	0,00	0,00	0,00	A pagar	1.108,06	886,45	81,22	140,39	1.108,06

RECINTOS

<u>REFERENCIA SIGPAC</u>	<u>CULTIVO</u>	<u>S/R</u>	<u>CONV.</u>	<u>GRUPO PAGO</u>	<u>Declarada admisible</u>	<u>SUPERFICIE (Hectáreas)</u>	<u>Conv. SIGPAC</u>	<u>Control C.(5)</u>	<u>Determinada</u>	<u>Certificada</u>
29-064-002-00040-001	110000	R	NO	FRUTALES DE REGADIO	1,00			1,00	1,00	
29-064-002-00040-001	120000	S	NO	FRUTALES DE SECANO	5,22			5,22	5,99	



1. Reducciones previstas por sobredeclaración, artículo 16 del Reglamento (UE) nº 65/2011

2. Resolución de 3 de agosto de 2012 de la Dirección General de Fondos Agrarios (BOJA nº 159, 14 de agosto de 2012)

3. Superficie declarada admisible tras el ajuste con la conversión SIGPAC para el grupo de pago de herbáceos.

4. Menor valor entre la superficie declarada admisible tras el ajuste con la conversión SIGPAC y la comprometida admisible para el resto de grupos de pago

5. Se calcula sobre la superficie declarada reducida

6. Superficie de cultivo válido para la ayuda determinada en campo para el grupo de pago de herbáceos.

7. Superficie de cultivo válido para la ayuda determinada en campo tras el ajuste con la superficie comprometida admisible para el resto de grupos de pago

* Ayuda cofinanciada a través del Plan de Reestructuración del Tabaco de Andalucía contemplado en el Programa de Desarrollo Rural de Andalucía (2007-2013)

<u>APELLIDOS Y NOMBRE / RAZÓN SOCIAL</u>	<u>NIF</u>	<u>EXPEDIENTE</u>	<u>ANUALIDAD DE PAGO</u>
MARTIN MESTRES FERNANDO	24615560V	7012117	4ª

Resumen de superficies

<u>GRUPO DE PAGO</u>	<u>SUPERFICIE (Hectáreas)</u>				<u>% Sobredeclaración (1)</u>
	<u>Declarada admisible</u>	<u>Comprometida</u>	<u>Declarada Reducida(3)</u>	<u>Resuelta</u>	
CITRICOS	0,71		0,70	0,70	0,00
OLIVAR	0,66		0,66	0,66	0,00
OLIVAR EN PENDIENTE	4,10		4,10	4,10	0,00
TOTAL	5,47	5,46	5,46	5,46	

% PENALIZACIÓN**IMPORTE (Euros)**

<u>Admisibilidad (2)</u>	<u>Presentación tardía</u>	<u>Omisión declaración</u>	<u>Condicionalidad</u>	<u>Pago realizado</u>	<u>Calculado(4)</u>	<u>FEADER(EJE2)</u>	<u>MAGRAMA</u>	<u>CAPDER</u>	<u>Total</u>
0,00	0,00	0,00	0,00			1.005,79	92,15	159,31	1.257,25
				A pagar		473,31	43,37	74,96	591,64
				TOTAL	1.848,89	1.479,10	135,52	234,27	1.848,89

RECINTOS

<u>REFERENCIA SIGPAC</u>	<u>CULTIVO</u>	<u>S/R</u>	<u>CONV.</u>	<u>GRUPO PAGO</u>	<u>Declarada admisible</u>	<u>SUPERFICIE (Hectáreas)</u>		
						<u>Conv. SIGPAC</u>	<u>Control C.(5)</u>	<u>Determinada Certificada</u>
29-073-008-00045-001	101000	S	SI	OLIVAR EN PENDIENTE	0,36		0,36	0,36
29-073-008-00096-009	101000	S	SI	OLIVAR EN PENDIENTE	0,86		0,86	0,86
29-073-008-00103-001	101000	S	SI	OLIVAR EN PENDIENTE	0,49		0,49	0,49
29-073-008-00123-002	101000	S	SI	OLIVAR EN PENDIENTE	0,41		0,41	0,41
29-073-008-00166-002	101000	S	SI	OLIVAR	0,36		0,36	0,36
29-073-008-00169-001	101000	S	SI	OLIVAR	0,30		0,30	0,30
29-073-009-00203-001	101000	S	SI	OLIVAR EN PENDIENTE	0,83		0,83	0,83
29-073-009-00205-001	101000	S	SI	OLIVAR EN PENDIENTE	0,14		0,14	0,14
29-073-010-00169-002	206000	S	SI	CITRICOS	0,54		0,54	0,60
29-073-010-00169-003	206000	S	SI	CITRICOS	0,17		0,16	0,18
29-073-010-00170-001	101000	S	SI	OLIVAR EN PENDIENTE	0,13		0,13	0,13
29-073-011-00009-003	101000	S	SI	OLIVAR EN PENDIENTE	0,28		0,28	0,28
29-073-011-00012-001	101000	S	SI	OLIVAR EN PENDIENTE	0,16		0,16	0,16
29-073-011-00021-001	101000	S	SI	OLIVAR EN PENDIENTE	0,44		0,44	0,44



1. Reducciones previstas por sobredeclaración, artículo 16 del Reglamento (UE) nº 65/2011

2. Resolución de 3 de agosto de 2012 de la Dirección General de Fondos Agrarios (BOJA nº 159, 14 de agosto de 2012)

3. Superficie declarada admisible tras el ajuste con la conversión SIGPAC para el grupo de pago de herbáceos.

Menor valor entre la superficie declarada admisible tras el ajuste con la conversión SIGPAC y la comprometida admisible para el resto de grupos de pago

4. Se calcula sobre la superficie declarada reducida

5. Superficie de cultivo válido para la ayuda determinada en campo para el grupo de pago de herbáceos.

Superficie de cultivo válido para la ayuda determinada en campo tras el ajuste con la superficie comprometida admisible para el resto de grupos de pago

* Ayuda cofinanciada a través del Plan de Reestructuración del Tabaco de Andalucía contemplado en el Programa de Desarrollo Rural de Andalucía (2007-2013)

<u>APELLIDOS Y NOMBRE / RAZÓN SOCIAL</u>	<u>NIF</u>	<u>EXPEDIENTE</u>	<u>ANUALIDAD DE PAGO</u>
MARTIN ROMERO FERNANDO	78961897E	7012111	4ª

Resumen de superficies

<u>GRUPO DE PAGO</u>	<u>SUPERFICIE (Hectáreas)</u>				<u>% Sobredeclaración (1)</u>
	<u>Declarada admisible</u>	<u>Comprometida</u>	<u>Declarada Reducida(3)</u>	<u>Resuelta</u>	
OLIVAR	0,50		0,50	0,50	0,00
OLIVAR EN PENDIENTE	1,76		1,76	1,76	0,00
TOTAL	2,26	2,26	2,26	2,26	

% PENALIZACIÓN**IMPORTE (Euros)**

<u>Admisibilidad (2)</u>	<u>Presentación tardía</u>	<u>Omisión declaración</u>	<u>Condicionalidad</u>		<u>Calculado(4)</u>	<u>FEADER(EJE2)</u>	<u>MAGRAMA</u>	<u>CAPDER</u>	<u>Total</u>
0,00	0,00	0,00	0,00	Pago realizado		385,34	35,31	61,03	481,68
				A pagar		181,34	16,61	28,72	226,67
				TOTAL	708,35	566,68	51,92	89,75	708,35

RECINTOS

<u>REFERENCIA SIGPAC</u>	<u>CULTIVO</u>	<u>S/R</u>	<u>CONV.</u>	<u>GRUPO PAGO</u>	<u>Declarada admisible</u>	<u>SUPERFICIE (Hectáreas)</u>		
					<u>Conv. SIGPAC</u>	<u>Control C.(5)</u>	<u>Determinada</u>	<u>Certificada</u>
29-073-008-00122-001	101000	S	NO	OLIVAR EN PENDIENTE	0,17		0,17	0,17
29-073-009-00041-001	101000	S	NO	OLIVAR	0,50		0,50	0,50
29-073-009-00100-001	101000	S	NO	OLIVAR EN PENDIENTE	0,63		0,63	0,63
29-073-009-00101-001	101000	S	NO	OLIVAR EN PENDIENTE	0,68		0,68	0,68
29-073-011-00003-001	101000	S	NO	OLIVAR EN PENDIENTE	0,28		0,28	0,28

<u>APELLIDOS Y NOMBRE / RAZÓN SOCIAL</u>	<u>NIF</u>	<u>EXPEDIENTE</u>	<u>ANUALIDAD DE PAGO</u>
MARTINEZ CUEVAS OLGA	25704408E	7000811	4ª

Resumen de superficies

<u>GRUPO DE PAGO</u>	<u>SUPERFICIE (Hectáreas)</u>				<u>% Sobredeclaración (1)</u>
	<u>Declarada admisible</u>	<u>Comprometida</u>	<u>Declarada Reducida(3)</u>	<u>Resuelta</u>	
OLIVAR EN PENDIENTE	2,09		1,90	1,90	0,00
TOTAL	2,09	1,90	1,90	1,90	

% PENALIZACIÓN**IMPORTE (Euros)**

<u>Admisibilidad (2)</u>	<u>Presentación tardía</u>	<u>Omisión declaración</u>	<u>Condicionalidad</u>		<u>Calculado(4)</u>	<u>FEADER(EJE2)</u>	<u>MAGRAMA</u>	<u>CAPDER</u>	<u>Total</u>
0,00	0,00	0,00	0,00	Pago realizado		344,56	31,57	54,57	430,70
				A pagar		162,14	14,86	25,68	202,68
				TOTAL	633,38	506,70	46,43	80,25	633,38

RECINTOS

<u>REFERENCIA SIGPAC</u>	<u>CULTIVO</u>	<u>S/R</u>	<u>CONV.</u>	<u>GRUPO PAGO</u>	<u>Declarada admisible</u>	<u>SUPERFICIE (Hectáreas)</u>		
					<u>Conv. SIGPAC</u>	<u>Control C.(5)</u>	<u>Determinada</u>	<u>Certificada</u>
29-100-003-00095-001	101000	S	NO	OLIVAR EN PENDIENTE	0,02		0,02	0,02
29-100-003-00095-002	101000	S	NO	OLIVAR EN PENDIENTE	1,01		1,01	1,01
29-100-003-00097-001	101000	S	NO	OLIVAR EN PENDIENTE	0,31		0,27	0,31
29-100-003-00098-002	101000	S	NO	OLIVAR EN PENDIENTE	0,25		0,25	0,25
29-100-003-00098-005	101000	S	NO	OLIVAR EN PENDIENTE	0,03		0,03	0,03
29-100-003-00098-006	101000	S	NO	OLIVAR EN PENDIENTE	0,03		0,03	0,03
29-100-003-00098-007	101000	S	NO	OLIVAR EN PENDIENTE	0,07		0,07	0,07
29-100-003-00099-002	101000	S	NO	OLIVAR EN PENDIENTE	0,37		0,22	0,37

1. Reducciones previstas por sobredeclaración, artículo 16 del Reglamento (UE) nº 65/2011

2. Resolución de 3 de agosto de 2012 de la Dirección General de Fondos Agrarios (BOJA nº 159, 14 de agosto de 2012)

3. Superficie declarada admisible tras el ajuste con la conversión SIGPAC para el grupo de pago de herbáceos.

4. Menor valor entre la superficie declarada admisible tras el ajuste con la conversión SIGPAC y la comprometida admisible para el resto de grupos de pago

5. Se calcula sobre la superficie declarada reducida

6. Superficie de cultivo válido para la ayuda determinada en campo para el grupo de pago de herbáceos.

7. Superficie de cultivo válido para la ayuda determinada en campo tras el ajuste con la superficie comprometida admisible para el resto de grupos de pago

* Ayuda cofinanciada a través del Plan de Reestructuración del Tabaco de Andalucía contemplado en el Programa de Desarrollo Rural de Andalucía (2007-2013)

<u>APELLIDOS Y NOMBRE / RAZÓN SOCIAL</u>	<u>NIF</u>	<u>EXPEDIENTE</u>	<u>ANUALIDAD DE PAGO</u>
MATEOS GONZALEZ BARTOLOME	24892578T	7004939	4ª

Resumen de superficies

<u>GRUPO DE PAGO</u>	<u>SUPERFICIE (Hectáreas)</u>				<u>% Sobredeclaración (1)</u>
	<u>Declarada admisible</u>	<u>Comprometida</u>	<u>Declarada Reducida(3)</u>	<u>Resuelta</u>	
OLIVAR EN PENDIENTE	5,29		5,27	5,27	0,00
FRUTALES DE SECANO	1,33		1,33	1,33	0,00
TOTAL	6,62	6,60	6,60	6,60	

% PENALIZACIÓN**IMPORTE (Euros)**

<u>Admisibilidad (2)</u>	<u>Presentación tardía</u>	<u>Omisión declaración</u>	<u>Condicionalidad</u>		<u>Calculado(4)</u>	<u>FEADER(EJE2)</u>	<u>MAGRAMA</u>	<u>CAPDER</u>	<u>Total</u>
0,00	0,00	0,00	0,00	Pago realizado		1.035,86	94,91	164,06	1.294,83
				A pagar		487,46	44,66	77,21	609,33
				TOTAL	1.904,16	1.523,32	139,57	241,27	1.904,16

RECINTOS

<u>REFERENCIA SIGPAC</u>	<u>CULTIVO</u>	<u>S/R</u>	<u>CONV.</u>	<u>GRUPO PAGO</u>	<u>Declarada admisible</u>	<u>SUPERFICIE (Hectáreas)</u>			
					<u>Conv. SIGPAC</u>	<u>Control C.(5)</u>	<u>Determinada</u>	<u>Certificada</u>	
29-031-009-00094-002	101000	S	NO	OLIVAR EN PENDIENTE	1,89			1,89	1,89
29-031-009-00095-001	101000	S	NO	OLIVAR EN PENDIENTE	1,85			1,84	1,85
29-031-009-00095-002	101000	S	NO	OLIVAR EN PENDIENTE	1,46			1,45	1,46
29-031-009-00095-006	104000	S	NO	FRUTALES DE SECANO	1,33			1,33	1,33
29-031-009-00096-001	101000	S	NO	OLIVAR EN PENDIENTE	0,09			0,09	0,09

<u>APELLIDOS Y NOMBRE / RAZÓN SOCIAL</u>	<u>NIF</u>	<u>EXPEDIENTE</u>	<u>ANUALIDAD DE PAGO</u>
MATEOS GONZALEZ MARIA	25087587S	7004938	4ª

Resumen de superficies

<u>GRUPO DE PAGO</u>	<u>SUPERFICIE (Hectáreas)</u>				<u>% Sobredeclaración (1)</u>
	<u>Declarada admisible</u>	<u>Comprometida</u>	<u>Declarada Reducida(3)</u>	<u>Resuelta</u>	
OLIVAR EN PENDIENTE	3,41		3,40	3,40	0,00
TOTAL	3,41	3,40	3,40	3,40	

% PENALIZACIÓN**IMPORTE (Euros)**

<u>Admisibilidad (2)</u>	<u>Presentación tardía</u>	<u>Omisión declaración</u>	<u>Condicionalidad</u>		<u>Calculado(4)</u>	<u>FEADER(EJE2)</u>	<u>MAGRAMA</u>	<u>CAPDER</u>	<u>Total</u>
0,00	0,00	0,00	0,00	Pago realizado		616,58	56,49	97,66	770,73
				A pagar		290,15	26,59	45,95	362,69
				TOTAL	1.133,42	906,73	83,08	143,61	1.133,42

RECINTOS

<u>REFERENCIA SIGPAC</u>	<u>CULTIVO</u>	<u>S/R</u>	<u>CONV.</u>	<u>GRUPO PAGO</u>	<u>Declarada admisible</u>	<u>SUPERFICIE (Hectáreas)</u>			
					<u>Conv. SIGPAC</u>	<u>Control C.(5)</u>	<u>Determinada</u>	<u>Certificada</u>	
29-031-009-00091-002	101000	S	NO	OLIVAR EN PENDIENTE	1,22			1,21	1,21
29-031-010-00077-003	101000	S	NO	OLIVAR EN PENDIENTE	0,19			0,19	0,19
29-031-010-00078-001	101000	S	NO	OLIVAR EN PENDIENTE	2,00			2,00	2,00

INCIDENCIA DESCRIPCIÓN

73104 Recinto declarado que no cumple en su totalidad con las normas de producción ecológica (compromiso anexo 1, Orden 24 marzo 2011)

Recinto:29-031-009-00091-002 Cultivo:101000 OLIVAR-SIN VARIEDAD Secano Sup. Declarada:1,22 Sup. Certificada:1,21

1. Reducciones previstas por sobredeclaración, artículo 16 del Reglamento (UE) nº 65/2011

2. Resolución de 3 de agosto de 2012 de la Dirección General de Fondos Agrarios (BOJA nº 159, 14 de agosto de 2012)

3. Superficie declarada admisible tras el ajuste con la conversión SIGPAC para el grupo de pago de herbáceos.

Menor valor entre la superficie declarada admisible tras el ajuste con la conversión SIGPAC y la comprometida admisible para el resto de grupos de pago

4. Se calcula sobre la superficie declarada reducida

5. Superficie de cultivo válido para la ayuda determinada en campo para el grupo de pago de herbáceos.

Superficie de cultivo válido para la ayuda determinada en campo tras el ajuste con la superficie comprometida admisible para el resto de grupos de pago

* Ayuda cofinanciada a través del Plan de Reestructuración del Tabaco de Andalucía contemplado en el Programa de Desarrollo Rural de Andalucía (2007-2013)

<u>APELLIDOS Y NOMBRE / RAZÓN SOCIAL</u>	<u>NIF</u>	<u>EXPEDIENTE</u>	<u>ANUALIDAD DE PAGO</u>
MATEOS GONZALEZ MARIA DOLORES	25066672F	7004937	4ª

Resumen de superficies

<u>GRUPO DE PAGO</u>	<u>SUPERFICIE (Hectáreas)</u>				<u>% Sobredeclaración (1)</u>
	<u>Declarada admisible</u>	<u>Comprometida</u>	<u>Declarada Reducida(3)</u>	<u>Resuelta</u>	
OLIVAR EN PENDIENTE	5,51		5,41	5,41	0,00
TOTAL	5,51	5,41	5,41	5,41	

% PENALIZACIÓN**IMPORTE (Euros)**

<u>Admisibilidad (2)</u>	<u>Presentación tardía</u>	<u>Omisión declaración</u>	<u>Condicionalidad</u>		<u>Calculado(4)</u>	<u>FEADER(EJE2)</u>	<u>MAGRAMA</u>	<u>CAPDER</u>	<u>Total</u>
0,00	0,00	0,00	0,00	Pago realizado		981,09	89,90	155,38	1.226,37
				A pagar		461,69	42,30	73,12	577,11
				TOTAL	1.803,48	1.442,78	132,20	228,50	1.803,48

RECINTOS

<u>REFERENCIA SIGPAC</u>	<u>CULTIVO</u>	<u>S/R</u>	<u>CONV.</u>	<u>GRUPO PAGO</u>	<u>Declarada admisible</u>	<u>SUPERFICIE (Hectáreas)</u>	<u>Conv. SIGPAC</u>	<u>Control C.(5)</u>	<u>Determinada</u>	<u>Certificada</u>
29-031-006-00072-001	101000	S	SI	OLIVAR EN PENDIENTE	0,63				0,63	0,63
29-031-006-00076-001	101000	S	SI	OLIVAR EN PENDIENTE	1,16				1,16	1,16
29-031-006-00076-003	101000	S	SI	OLIVAR EN PENDIENTE	0,05				0,05	0,05
29-031-006-00087-001	101000	S	SI	OLIVAR EN PENDIENTE	0,12				0,07	0,08
29-031-006-00087-003	101000	S	SI	OLIVAR EN PENDIENTE	0,64				0,63	0,63
29-031-007-00038-001	101000	S	SI	OLIVAR EN PENDIENTE	0,30				0,30	0,30
29-031-007-00038-002	101000	S	SI	OLIVAR EN PENDIENTE	0,03				0,03	0,03
29-031-010-00057-004	101000	S	SI	OLIVAR EN PENDIENTE	2,58				2,54	2,58

INCIDENCIA DESCRIPCIÓN

73104 Recinto declarado que no cumple en su totalidad con las normas de producción ecológica (compromiso anexo 1, Orden 24 marzo 2011)
 Recinto:29-031-006-00087-001 Cultivo:101000 OLIVAR-SIN VARIEDAD Secano Sup. Declarada:0,12 Sup. Certificada:0,08
 Recinto:29-031-006-00087-003 Cultivo:101000 OLIVAR-SIN VARIEDAD Secano Sup. Declarada:0,64 Sup. Certificada:0,63

<u>APELLIDOS Y NOMBRE / RAZÓN SOCIAL</u>	<u>NIF</u>	<u>EXPEDIENTE</u>	<u>ANUALIDAD DE PAGO</u>
MAYORGA GOMEZ JUAN	74814179D	7013918	4ª

Resumen de superficies

<u>GRUPO DE PAGO</u>	<u>SUPERFICIE (Hectáreas)</u>				<u>% Sobredeclaración (1)</u>
	<u>Declarada admisible</u>	<u>Comprometida</u>	<u>Declarada Reducida(3)</u>	<u>Resuelta</u>	
OLIVAR EN PENDIENTE	1,40		1,40	1,40	0,00
TOTAL	1,40	1,40	1,40	1,40	

% PENALIZACIÓN**IMPORTE (Euros)**

<u>Admisibilidad (2)</u>	<u>Presentación tardía</u>	<u>Omisión declaración</u>	<u>Condicionalidad</u>		<u>Calculado(4)</u>	<u>FEADER(EJE2)</u>	<u>MAGRAMA</u>	<u>CAPDER</u>	<u>Total</u>
0,00	0,00	0,00	0,00	Pago realizado		253,88	23,26	40,22	317,36
				A pagar		119,47	10,95	18,92	149,34
				TOTAL	466,70	373,35	34,21	59,14	466,70

RECINTOS

<u>REFERENCIA SIGPAC</u>	<u>CULTIVO</u>	<u>S/R</u>	<u>CONV.</u>	<u>GRUPO PAGO</u>	<u>Declarada admisible</u>	<u>SUPERFICIE (Hectáreas)</u>	<u>Conv. SIGPAC</u>	<u>Control C.(5)</u>	<u>Determinada</u>	<u>Certificada</u>
29-040-034-00160-001	101000	S	NO	OLIVAR EN PENDIENTE	1,40				1,40	1,39

INCIDENCIA DESCRIPCIÓN

73104 Recinto declarado que no cumple en su totalidad con las normas de producción ecológica (compromiso anexo 1, Orden 24 marzo 2011)
 Recinto:29-040-034-00160-001 Cultivo:101000 OLIVAR-SIN VARIEDAD Secano Sup. Declarada:1,4 Sup. Certificada:1,39

1. Reducciones previstas por sobredeclaración, artículo 16 del Reglamento (UE) nº 65/2011

2. Resolución de 3 de agosto de 2012 de la Dirección General de Fondos Agrarios (BOJA nº 159, 14 de agosto de 2012)

3. Superficie declarada admisible tras el ajuste con la conversión SIGPAC para el grupo de pago de herbáceos.

4. Menor valor entre la superficie declarada admisible tras el ajuste con la conversión SIGPAC y la comprometida admisible para el resto de grupos de pago

5. Se calcula sobre la superficie declarada reducida

6. Superficie de cultivo válido para la ayuda determinada en campo para el grupo de pago de herbáceos.

7. Superficie de cultivo válido para la ayuda determinada en campo tras el ajuste con la superficie comprometida admisible para el resto de grupos de pago

* Ayuda cofinanciada a través del Plan de Reestructuración del Tabaco de Andalucía contemplado en el Programa de Desarrollo Rural de Andalucía (2007-2013)

<u>APELLIDOS Y NOMBRE / RAZÓN SOCIAL</u>	<u>NIF</u>	<u>EXPEDIENTE</u>	<u>ANUALIDAD DE PAGO</u>				
MELERO ARRABAL MARIA ISABEL	25303879S	7003461	7ª				
Resumen de superficies							
GRUPO DE PAGO			SUPERFICIE (Hectáreas)				
			<u>Declarada admisible</u>	<u>Comprometida</u>	<u>Declarada Reducida(3)</u>	<u>Resuelta</u>	<u>% Sobredeclaración (1)</u>
FRUTALES DE SECANO			8,50		8,50	8,50	0,00
TOTAL			8,50	8,54	8,50	8,50	

<u>% PENALIZACIÓN</u>				<u>IMPORTE (Euros)</u>					
<u>Admisibilidad (2)</u>	<u>Presentación tardía</u>	<u>Omisión declaración</u>	<u>Condicionalidad</u>	<u>Calculado(4)</u>	<u>FEADER(EJE2)</u>	<u>MAGRAMA</u>	<u>CAPDER</u>	<u>Total</u>	
0,00	0,00	0,00	0,00	A pagar	941,72	753,37	69,03	119,31	941,71

<u>REFERENCIA SIGPAC</u>	<u>CULTIVO</u>	<u>S/R</u>	<u>CONV.</u>	<u>GRUPO PAGO</u>	<u>Declarada admisible</u>	<u>SUPERFICIE (Hectáreas)</u>			
						<u>Conv. SIGPAC</u>	<u>Control C.(5)</u>	<u>Determinada</u>	<u>Certificada</u>
29-039-022-00127-004	104000	S	NO	FRUTALES DE SECANO	7,81	7,81		7,81	7,81
29-039-022-00127-007	104000	S	NO	FRUTALES DE SECANO	0,69			0,69	0,69

<u>APELLIDOS Y NOMBRE / RAZÓN SOCIAL</u>	<u>NIF</u>	<u>EXPEDIENTE</u>	<u>ANUALIDAD DE PAGO</u>				
MENA QUESADA ANGEL	25930981E	7001974	4ª				
Resumen de superficies							
GRUPO DE PAGO			SUPERFICIE (Hectáreas)				
			<u>Declarada admisible</u>	<u>Comprometida</u>	<u>Declarada Reducida(3)</u>	<u>Resuelta</u>	<u>% Sobredeclaración (1)</u>
CITRICOS			0,81		0,81	0,81	0,00
TOTAL			0,81	0,81	0,81	0,81	

<u>% PENALIZACIÓN</u>				<u>IMPORTE (Euros)</u>					
<u>Admisibilidad (2)</u>	<u>Presentación tardía</u>	<u>Omisión declaración</u>	<u>Condicionalidad</u>	<u>Calculado(4)</u>	<u>FEADER(EJE2)</u>	<u>MAGRAMA</u>	<u>CAPDER</u>	<u>Total</u>	
0,00	0,00	0,00	0,00	Pago realizado		202,41	18,54	32,06	253,01
				A pagar		95,26	8,73	15,08	119,07
				TOTAL	372,08	297,67	27,27	47,14	372,08

<u>REFERENCIA SIGPAC</u>	<u>CULTIVO</u>	<u>S/R</u>	<u>CONV.</u>	<u>GRUPO PAGO</u>	<u>Declarada admisible</u>	<u>SUPERFICIE (Hectáreas)</u>			
						<u>Conv. SIGPAC</u>	<u>Control C.(5)</u>	<u>Determinada</u>	<u>Certificada</u>
29-012-022-00216-007	207000	R	NO	CITRICOS	0,81			0,81	0,81



1. Reducciones previstas por sobredeclaración, artículo 16 del Reglamento (UE) nº 65/2011

2. Resolución de 3 de agosto de 2012 de la Dirección General de Fondos Agrarios (BOJA nº 159, 14 de agosto de 2012)

3. Superficie declarada admisible tras el ajuste con la conversión SIGPAC para el grupo de pago de herbáceos.

4. Menor valor entre la superficie declarada admisible tras el ajuste con la conversión SIGPAC y la comprometida admisible para el resto de grupos de pago

5. Se calcula sobre la superficie declarada reducida

6. Superficie de cultivo válido para la ayuda determinada en campo para el grupo de pago de herbáceos.

7. Superficie de cultivo válido para la ayuda determinada en campo tras el ajuste con la superficie comprometida admisible para el resto de grupos de pago

* Ayuda cofinanciada a través del Plan de Reestructuración del Tabaco de Andalucía contemplado en el Programa de Desarrollo Rural de Andalucía (2007-2013)

<u>APELLIDOS Y NOMBRE / RAZÓN SOCIAL</u>	<u>NIF</u>	<u>EXPEDIENTE</u>	<u>ANUALIDAD DE PAGO</u>			
MILLAN CANCA MANUEL	74818349Q	7019298	4ª			
Resumen de superficies						
		SUPERFICIE (Hectáreas)				
GRUPO DE PAGO		<u>Declarada admisible</u>	<u>Comprometida</u>	<u>Declarada Reducida(3)</u>	<u>Resuelta</u>	<u>% Sobredeclaración (1)</u>
OLIVAR EN PENDIENTE		12,57		12,57	12,57	0,00
TOTAL		12,57	12,57	12,57	12,57	

% PENALIZACIÓN				IMPORTE (Euros)				
<u>Admisibilidad (2)</u>	<u>Presentación tardía</u>	<u>Omisión declaración</u>	<u>Condicionalidad</u>	<u>Calculado(4)</u>	<u>FEADER(EJE2)</u>	<u>MAGRAMA</u>	<u>CAPDER</u>	<u>Total</u>
0,00	0,00	0,00	0,00	Pago realizado	2.279,54	208,86	361,03	2.849,43
				A pagar	1.072,73	98,29	169,89	1.340,91
TOTAL				4.190,34	3.352,27	307,15	530,92	4.190,34

RECINTOS					SUPERFICIE (Hectáreas)				
<u>REFERENCIA SIGPAC</u>	<u>CULTIVO</u>	<u>S/R</u>	<u>CONV.</u>	<u>GRUPO PAGO</u>	<u>Declarada admisible</u>	<u>Conv. SIGPAC</u>	<u>Control C.(5)</u>	<u>Determinada</u>	<u>Certificada</u>
29-013-007-00005-001	101000	S	NO	OLIVAR EN PENDIENTE	4,59			4,59	4,59
29-013-010-00118-001	101000	S	NO	OLIVAR EN PENDIENTE	0,66			0,66	0,65
29-058-007-00001-001	101000	S	NO	OLIVAR EN PENDIENTE	0,87			0,87	0,87
29-090-007-00034-001	101000	S	NO	OLIVAR EN PENDIENTE	0,54			0,54	0,53
29-090-007-00051-005	101000	S	NO	OLIVAR EN PENDIENTE	1,97			1,97	1,97
29-090-007-00055-001	101000	S	NO	OLIVAR EN PENDIENTE	1,96			1,96	1,95
29-090-010-00111-001	101000	S	NO	OLIVAR EN PENDIENTE	0,41			0,41	0,40
29-090-010-00132-001	101000	S	NO	OLIVAR EN PENDIENTE	0,12			0,12	0,11
29-090-011-00028-001	101000	S	NO	OLIVAR EN PENDIENTE	0,36			0,36	0,35
29-090-011-00038-001	101000	S	NO	OLIVAR EN PENDIENTE	1,09			1,09	1,08

INCIDENCIA DESCRIPCIÓN

73104	Recinto declarado que no cumple en su totalidad con las normas de producción ecológica (compromiso anexo 1, Orden 24 marzo 2011)								
Recinto:29-013-010-00118-001	Cultivo:101000	OLIVAR-SIN VARIEDAD	Secano	Sup. Declarada:0,66	Sup. Certificada:0,65				
Recinto:29-090-007-00034-001	Cultivo:101000	OLIVAR-SIN VARIEDAD	Secano	Sup. Declarada:0,54	Sup. Certificada:0,53				
Recinto:29-090-007-00055-001	Cultivo:101000	OLIVAR-SIN VARIEDAD	Secano	Sup. Declarada:1,96	Sup. Certificada:1,95				
Recinto:29-090-010-00111-001	Cultivo:101000	OLIVAR-SIN VARIEDAD	Secano	Sup. Declarada:0,41	Sup. Certificada:0,4				
Recinto:29-090-010-00132-001	Cultivo:101000	OLIVAR-SIN VARIEDAD	Secano	Sup. Declarada:0,12	Sup. Certificada:0,11				
Recinto:29-090-011-00028-001	Cultivo:101000	OLIVAR-SIN VARIEDAD	Secano	Sup. Declarada:0,36	Sup. Certificada:0,35				
Recinto:29-090-011-00038-001	Cultivo:101000	OLIVAR-SIN VARIEDAD	Secano	Sup. Declarada:1,09	Sup. Certificada:1,08				



1. Reducciones previstas por sobredeclaración, artículo 16 del Reglamento (UE) nº 65/2011

2. Resolución de 3 de agosto de 2012 de la Dirección General de Fondos Agrarios (BOJA nº 159, 14 de agosto de 2012)

3. Superficie declarada admisible tras el ajuste con la conversión SIGPAC para el grupo de pago de herbáceos.

4. Menor valor entre la superficie declarada admisible tras el ajuste con la conversión SIGPAC y la comprometida admisible para el resto de grupos de pago

5. Se calcula sobre la superficie declarada reducida

6. Superficie de cultivo válido para la ayuda determinada en campo para el grupo de pago de herbáceos.

7. Superficie de cultivo válido para la ayuda determinada en campo tras el ajuste con la superficie comprometida admisible para el resto de grupos de pago

* Ayuda cofinanciada a través del Plan de Reestructuración del Tabaco de Andalucía contemplado en el Programa de Desarrollo Rural de Andalucía (2007-2013)

<u>APELLIDOS Y NOMBRE / RAZÓN SOCIAL</u>	<u>NIF</u>	<u>EXPEDIENTE</u>	<u>ANUALIDAD DE PAGO</u>
MOLINA MANCEBO MARIA	24747981G	7017241	7ª

Resumen de superficies

<u>GRUPO DE PAGO</u>	<u>SUPERFICIE (Hectáreas)</u>				<u>% Sobredeclaración (1)</u>
	<u>Declarada admisible</u>	<u>Comprometida</u>	<u>Declarada Reducida(3)</u>	<u>Resuelta</u>	
CITRICOS	2,30		1,40	1,40	0,00
TOTAL	2,30	1,40	1,40	1,40	

% PENALIZACIÓN**IMPORTE (Euros)**

<u>Admisibilidad (2)</u>	<u>Presentación tardía</u>	<u>Omisión declaración</u>	<u>Condicionalidad</u>		<u>Calculado(4)</u>	<u>FEADER(EJE2)</u>	<u>MAGRAMA</u>	<u>CAPDER</u>	<u>Total</u>
0,00	0,00	0,00	0,00	Pago realizado		349,85	32,06	55,40	437,31
				A pagar		164,63	15,08	26,08	205,79
				TOTAL	643,10	514,48	47,14	81,48	643,10

RECINTOS

<u>REFERENCIA SIGPAC</u>	<u>CULTIVO</u>	<u>S/R</u>	<u>CONV.</u>	<u>GRUPO PAGO</u>	<u>Declarada admisible</u>	<u>Conv. SIGPAC</u>	<u>SUPERFICIE (Hectáreas)</u>	<u>Control C.(5)</u>	<u>Determinada</u>	<u>Certificada</u>
29-038-010-00071-001	207000	R	NO	CITRICOS	1,37	1,37		1,37	1,37	1,37
29-038-010-00073-001	207000	R	NO	CITRICOS	0,93	0,92		0,92	0,92	0,92

INCIDENCIA DESCRIPCIÓN

73104 Recinto declarado que no cumple en su totalidad con las normas de producción ecológica (compromiso anexo 1, Orden 24 marzo 2011)
 Recinto:29-038-010-00073-001 Cultivo:207000 LIMONERO-SIN VARIEDAD Regadío Sup. Declarada:0,93 Sup. Certificada:0,92

<u>APELLIDOS Y NOMBRE / RAZÓN SOCIAL</u>	<u>NIF</u>	<u>EXPEDIENTE</u>	<u>ANUALIDAD DE PAGO</u>
MOYA TORES FRANCISCO	74787238R	7022926	4ª

Resumen de superficies

<u>GRUPO DE PAGO</u>	<u>SUPERFICIE (Hectáreas)</u>				<u>% Sobredeclaración (1)</u>
	<u>Declarada admisible</u>	<u>Comprometida</u>	<u>Declarada Reducida(3)</u>	<u>Resuelta</u>	
CITRICOS	0,53		0,50	0,50	0,00
TOTAL	0,53	0,50	0,50	0,50	

% PENALIZACIÓN**IMPORTE (Euros)**

<u>Admisibilidad (2)</u>	<u>Presentación tardía</u>	<u>Omisión declaración</u>	<u>Condicionalidad</u>		<u>Calculado(4)</u>	<u>FEADER(EJE2)</u>	<u>MAGRAMA</u>	<u>CAPDER</u>	<u>Total</u>
0,00	0,00	0,00	0,00	Pago realizado		124,94	11,45	19,79	156,18
				A pagar		58,80	5,39	9,31	73,50
				TOTAL	229,68	183,74	16,84	29,10	229,68

RECINTOS

<u>REFERENCIA SIGPAC</u>	<u>CULTIVO</u>	<u>S/R</u>	<u>CONV.</u>	<u>GRUPO PAGO</u>	<u>Declarada admisible</u>	<u>Conv. SIGPAC</u>	<u>SUPERFICIE (Hectáreas)</u>	<u>Control C.(5)</u>	<u>Determinada</u>	<u>Certificada</u>
29-026-005-00142-001	207000	S	NO	CITRICOS	0,53	0,50		0,50	0,50	0,53



1. Reducciones previstas por sobredeclaración, artículo 16 del Reglamento (UE) nº 65/2011

2. Resolución de 3 de agosto de 2012 de la Dirección General de Fondos Agrarios (BOJA nº 159, 14 de agosto de 2012)

3. Superficie declarada admisible tras el ajuste con la conversión SIGPAC para el grupo de pago de herbáceos.

4. Menor valor entre la superficie declarada admisible tras el ajuste con la conversión SIGPAC y la comprometida admisible para el resto de grupos de pago

5. Se calcula sobre la superficie declarada reducida

6. Superficie de cultivo válido para la ayuda determinada en campo para el grupo de pago de herbáceos.

7. Superficie de cultivo válido para la ayuda determinada en campo tras el ajuste con la superficie comprometida admisible para el resto de grupos de pago

* Ayuda cofinanciada a través del Plan de Reestructuración del Tabaco de Andalucía contemplado en el Programa de Desarrollo Rural de Andalucía (2007-2013)

<u>APELLIDOS Y NOMBRE / RAZÓN SOCIAL</u>	<u>NIF</u>	<u>EXPEDIENTE</u>	<u>ANUALIDAD DE PAGO</u>
MUÑOZ LOPEZ JUAN	25590324H	7006629	4ª

Resumen de superficies

<u>GRUPO DE PAGO</u>	<u>SUPERFICIE (Hectáreas)</u>				<u>% Sobredeclaración (1)</u>
	<u>Declarada admisible</u>	<u>Comprometida</u>	<u>Declarada Reducida(3)</u>	<u>Resuelta</u>	
OLIVAR EN PENDIENTE	1,88		1,23	1,23	0,00
TOTAL	1,88	1,23	1,23	1,23	

% PENALIZACIÓN**IMPORTE (Euros)**

<u>Admisibilidad (2)</u>	<u>Presentación tardía</u>	<u>Omisión declaración</u>	<u>Condicionalidad</u>		<u>Calculado(4)</u>	<u>FEADER(EJE2)</u>	<u>MAGRAMA</u>	<u>CAPDER</u>	<u>Total</u>
0,00	0,00	0,00	0,00	Pago realizado		223,05	20,44	35,33	278,82
				A pagar		104,97	9,62	16,62	131,21
				TOTAL	410,03	328,02	30,06	51,95	410,03

RECINTOS

<u>REFERENCIA SIGPAC</u>	<u>CULTIVO S/R</u>	<u>CONV.</u>	<u>GRUPO PAGO</u>	<u>SUPERFICIE (Hectáreas)</u>			
				<u>Declarada admisible</u>	<u>Conv. SIGPAC</u>	<u>Control C.(5)</u>	<u>Determinada Certificada</u>
29-100-001-00260-003	101000 S	SI	OLIVAR EN PENDIENTE	0,04		0,02	0,04
29-100-001-00260-006	101000 S	SI	OLIVAR EN PENDIENTE	0,21		0,21	0,21
29-100-001-00260-009	101000 S		OLIVAR EN PENDIENTE	0,02		0,02	0,00
29-100-001-00261-002	101000 S	SI	OLIVAR EN PENDIENTE	0,05		0,04	0,05
29-100-001-00261-005	101000 S	SI	OLIVAR EN PENDIENTE	1,00		0,79	1,00
29-100-001-00261-011	101000 S	SI	OLIVAR EN PENDIENTE	0,02		0,02	0,02
29-100-001-00261-012	101000 S	SI	OLIVAR EN PENDIENTE	0,02		0,02	0,02
29-100-001-00261-013	101000 S	SI	OLIVAR EN PENDIENTE	0,03		0,03	0,03
29-100-001-00262-005	101000 S	SI	OLIVAR EN PENDIENTE	0,01		0,01	0,01
29-100-001-00265-004	101000 S	SI	OLIVAR EN PENDIENTE	0,02		0,02	0,02
29-100-001-00265-008	101000 S	SI	OLIVAR EN PENDIENTE	0,46		0,07	0,46

INCIDENCIA DESCRIPCIÓN

73103 El recinto declarado no cumple con las normas de producción ecológica (compromiso anexo 1, Orden 24 marzo 2011)
 Recinto:29-100-001-00260-009 Cultivo:101000 OLIVAR-SIN VARIEDAD Secano



1. Reducciones previstas por sobredeclaración, artículo 16 del Reglamento (UE) nº 65/2011

2. Resolución de 3 de agosto de 2012 de la Dirección General de Fondos Agrarios (BOJA nº 159, 14 de agosto de 2012)

3. Superficie declarada admisible tras el ajuste con la conversión SIGPAC para el grupo de pago de herbáceos.

Menor valor entre la superficie declarada admisible tras el ajuste con la conversión SIGPAC y la comprometida admisible para el resto de grupos de pago

4. Se calcula sobre la superficie declarada reducida

5. Superficie de cultivo válido para la ayuda determinada en campo para el grupo de pago de herbáceos.

Superficie de cultivo válido para la ayuda determinada en campo tras el ajuste con la superficie comprometida admisible para el resto de grupos de pago

* Ayuda cofinanciada a través del Plan de Reestructuración del Tabaco de Andalucía contemplado en el Programa de Desarrollo Rural de Andalucía (2007-2013)

<u>APELLIDOS Y NOMBRE / RAZÓN SOCIAL</u>	<u>NIF</u>	<u>EXPEDIENTE</u>	<u>ANUALIDAD DE PAGO</u>
MUÑOZ MARTIN ALEJO	24693223D	7002234	4ª

Resumen de superficies

<u>GRUPO DE PAGO</u>	<u>SUPERFICIE (Hectáreas)</u>				<u>% Sobredeclaración (1)</u>
	<u>Declarada admisible</u>	<u>Comprometida</u>	<u>Declarada Reducida(3)</u>	<u>Resuelta</u>	
OLIVAR EN PENDIENTE	11,42		11,24	11,22	0,18
TOTAL	11,42	11,24	11,24	11,22	

% PENALIZACIÓN**IMPORTE (Euros)**

<u>Admisibilidad (2)</u>	<u>Presentación tardía</u>	<u>Omisión declaración</u>	<u>Condicionalidad</u>		<u>Calculado(4)</u>	<u>FEADER(EJE2)</u>	<u>MAGRAMA</u>	<u>CAPDER</u>	<u>Total</u>
20,00	0,00	0,00	0,00	A pagar	3.746,97	2.393,79	219,33	379,12	2.992,24

RECINTOS

<u>REFERENCIA SIGPAC</u>	<u>CULTIVO S/R</u>	<u>CONV.</u>	<u>GRUPO PAGO</u>	<u>SUPERFICIE (Hectáreas)</u>					
				<u>Declarada admisible</u>	<u>Conv. SIGPAC</u>	<u>Control C.(5)</u>	<u>Determinada</u>	<u>Certificada</u>	
29-012-005-00618-001	101000 S	NO	OLIVAR EN PENDIENTE	7,15			7,10	7,13	7,15
29-012-005-00618-028	101000 S	NO	OLIVAR EN PENDIENTE	4,27			4,09	4,09	4,27

<u>Id. Com</u>	<u>Compromiso</u>	<u>% admisibilidad</u>
C4_03	En cultivos leñosos, el suelo de las calles no debe ser alterado entre el 1 de septiembre y el 15 de marzo, dejando crecer la cubierta vegetal.	20,00

<u>APELLIDOS Y NOMBRE / RAZÓN SOCIAL</u>	<u>NIF</u>	<u>EXPEDIENTE</u>	<u>ANUALIDAD DE PAGO</u>
MUÑOZ PEREZ MARIA	25080182Q	7015878	4ª

Resumen de superficies

<u>GRUPO DE PAGO</u>	<u>SUPERFICIE (Hectáreas)</u>				<u>% Sobredeclaración (1)</u>
	<u>Declarada admisible</u>	<u>Comprometida</u>	<u>Declarada Reducida(3)</u>	<u>Resuelta</u>	
OLIVAR EN PENDIENTE	5,45		5,42	5,42	0,00
TOTAL	5,45	5,42	5,42	5,42	

% PENALIZACIÓN**IMPORTE (Euros)**

<u>Admisibilidad (2)</u>	<u>Presentación tardía</u>	<u>Omisión declaración</u>	<u>Condicionalidad</u>		<u>Calculado(4)</u>	<u>FEADER(EJE2)</u>	<u>MAGRAMA</u>	<u>CAPDER</u>	<u>Total</u>
0,00	0,00	0,00	0,00	Pago realizado		982,91	90,06	155,66	1.228,63
				A pagar		462,54	42,38	73,26	578,18
				TOTAL	1.806,81	1.445,45	132,44	228,92	1.806,81

RECINTOS

<u>REFERENCIA SIGPAC</u>	<u>CULTIVO S/R</u>	<u>CONV.</u>	<u>GRUPO PAGO</u>	<u>SUPERFICIE (Hectáreas)</u>					
				<u>Declarada admisible</u>	<u>Conv. SIGPAC</u>	<u>Control C.(5)</u>	<u>Determinada</u>	<u>Certificada</u>	
29-040-017-00028-001	101000 S	NO	OLIVAR EN PENDIENTE	1,02			1,02	1,01	1,01
29-040-037-00106-001	101000 S	NO	OLIVAR EN PENDIENTE	0,18			0,18	0,18	0,18
29-040-037-00106-002	101000 S	NO	OLIVAR EN PENDIENTE	4,23			4,20	4,22	4,22
29-040-037-00106-012	101000 S	NO	OLIVAR EN PENDIENTE	0,02			0,02	0,02	0,02

INCIDENCIA DESCRIPCIÓN

73104	Recinto declarado que no cumple en su totalidad con las normas de producción ecológica (compromiso anexo 1, Orden 24 marzo 2011)
	Recinto:29-040-017-00028-001 Cultivo:101000 OLIVAR-SIN VARIEDAD Secano Sup. Declarada:1,02 Sup. Certificada:1,01
	Recinto:29-040-037-00106-002 Cultivo:101000 OLIVAR-SIN VARIEDAD Secano Sup. Declarada:4,23 Sup. Certificada:4,22

1. Reducciones previstas por sobredeclaración, artículo 16 del Reglamento (UE) nº 65/2011

2. Resolución de 3 de agosto de 2012 de la Dirección General de Fondos Agrarios (BOJA nº 159, 14 de agosto de 2012)

3. Superficie declarada admisible tras el ajuste con la conversión SIGPAC para el grupo de pago de herbáceos.

4. Menor valor entre la superficie declarada admisible tras el ajuste con la conversión SIGPAC y la comprometida admisible para el resto de grupos de pago

5. Se calcula sobre la superficie declarada reducida

6. Superficie de cultivo válido para la ayuda determinada en campo para el grupo de pago de herbáceos.

7. Superficie de cultivo válido para la ayuda determinada en campo tras el ajuste con la superficie comprometida admisible para el resto de grupos de pago

* Ayuda cofinanciada a través del Plan de Reestructuración del Tabaco de Andalucía contemplado en el Programa de Desarrollo Rural de Andalucía (2007-2013)

<u>APELLIDOS Y NOMBRE / RAZÓN SOCIAL</u>	<u>NIF</u>	<u>EXPEDIENTE</u>	<u>ANUALIDAD DE PAGO</u>
NARVAEZ CANTO ANTONIO	74811866L	7003525	4ª

Resumen de superficies

<u>GRUPO DE PAGO</u>	<u>SUPERFICIE (Hectáreas)</u>				<u>% Sobredeclaración (1)</u>
	<u>Declarada admisible</u>	<u>Comprometida</u>	<u>Declarada Reducida(3)</u>	<u>Resuelta</u>	
OLIVAR EN PENDIENTE	6,25		4,90	4,90	0,00
TOTAL	6,25	4,90	4,90	4,90	

% PENALIZACIÓN**IMPORTE (Euros)**

<u>Admisibilidad (2)</u>	<u>Presentación tardía</u>	<u>Omisión declaración</u>	<u>Condicionalidad</u>		<u>Calculado(4)</u>	<u>FEADER(EJE2)</u>	<u>MAGRAMA</u>	<u>CAPDER</u>	<u>Total</u>
0,00	0,00	0,00	0,00	Pago realizado		888,60	81,42	140,73	1.110,75
				A pagar		418,17	38,31	66,23	522,71
				TOTAL	1.633,46	1.306,77	119,73	206,96	1.633,46

RECINTOS

<u>REFERENCIA SIGPAC</u>	<u>CULTIVO S/R</u>	<u>CONV.</u>	<u>GRUPO PAGO</u>	<u>SUPERFICIE (Hectáreas)</u>			
				<u>Declarada admisible</u>	<u>Conv. SIGPAC</u>	<u>Control C.(5)</u>	<u>Determinada Certificada</u>
29-031-018-00254-003	101000 S	NO	OLIVAR EN PENDIENTE	0,06			0,06
29-031-018-00254-004	101000 S	NO	OLIVAR EN PENDIENTE	3,52			3,45
29-031-018-00255-002	101000 S	NO	OLIVAR EN PENDIENTE	1,30			1,30
29-031-018-00255-006	101000 S	NO	OLIVAR EN PENDIENTE	0,05			0,05
29-031-018-00255-008	101000 S	NO	OLIVAR EN PENDIENTE	0,02			0,02
29-031-018-00255-009	101000 S	NO	OLIVAR EN PENDIENTE	0,02			0,02

INCIDENCIA DESCRIPCIÓN

73103	El recinto declarado no cumple con las normas de producción ecológica (compromiso anexo 1, Orden 24 marzo 2011)		
	Recinto:29-031-006-00092-002	Cultivo:101000	OLIVAR-SIN VARIEDAD Secano
	Recinto:29-031-006-00092-003	Cultivo:101000	OLIVAR-SIN VARIEDAD Secano
	Recinto:29-031-006-00092-004	Cultivo:101000	OLIVAR-SIN VARIEDAD Secano
73104	Recinto declarado que no cumple en su totalidad con las normas de producción ecológica (compromiso anexo 1, Orden 24 marzo 2011)		
	Recinto:29-031-018-00255-006	Cultivo:101000	OLIVAR-SIN VARIEDAD Secano Sup. Declarada:0,05 Sup. Certificada:0,04
73106	Recinto declarado no comprometido		
	Recinto:29-031-006-00092-002	Cultivo:101000	OLIVAR-SIN VARIEDAD Secano
	Recinto:29-031-006-00092-003	Cultivo:101000	OLIVAR-SIN VARIEDAD Secano
	Recinto:29-031-006-00092-004	Cultivo:101000	OLIVAR-SIN VARIEDAD Secano



1. Reducciones previstas por sobredeclaración, artículo 16 del Reglamento (UE) nº 65/2011

2. Resolución de 3 de agosto de 2012 de la Dirección General de Fondos Agrarios (BOJA nº 159, 14 de agosto de 2012)

3. Superficie declarada admisible tras el ajuste con la conversión SIGPAC para el grupo de pago de herbáceos.

Menor valor entre la superficie declarada admisible tras el ajuste con la conversión SIGPAC y la comprometida admisible para el resto de grupos de pago

4. Se calcula sobre la superficie declarada reducida

5. Superficie de cultivo válido para la ayuda determinada en campo para el grupo de pago de herbáceos.

Superficie de cultivo válido para la ayuda determinada en campo tras el ajuste con la superficie comprometida admisible para el resto de grupos de pago

* Ayuda cofinanciada a través del Plan de Reestructuración del Tabaco de Andalucía contemplado en el Programa de Desarrollo Rural de Andalucía (2007-2013)

<u>APELLIDOS Y NOMBRE / RAZÓN SOCIAL</u>	<u>NIF</u>	<u>EXPEDIENTE</u>	<u>ANUALIDAD DE PAGO</u>		
NARVAEZ NARVAEZ JOSE MANUEL	25578197N	7018892	4ª		
Resumen de superficies					
GRUPO DE PAGO	SUPERFICIE (Hectáreas)				
	<u>Declarada admisible</u>	<u>Comprometida</u>	<u>Declarada Reducida(3)</u>	<u>Resuelta</u>	<u>% Sobredeclaración (1)</u>
OLIVAR EN PENDIENTE	2,74		2,74	2,74	0,00
TOTAL	2,74	2,74	2,74	2,74	

<u>% PENALIZACIÓN</u>				<u>IMPORTE (Euros)</u>					
<u>Admisibilidad (2)</u>	<u>Presentación tardía</u>	<u>Omisión declaración</u>	<u>Condicionalidad</u>	<u>Calculado(4)</u>	<u>FEADER(EJE2)</u>	<u>MAGRAMA</u>	<u>CAPDER</u>	<u>Total</u>	
0,00	0,00	0,00	0,00	Pago realizado		397,51	36,42	62,97	496,90
				A pagar		333,21	30,53	52,77	416,51
TOTAL					913,41	730,72	66,95	115,74	913,41

RECINTOS

<u>REFERENCIA SIGPAC</u>	<u>CULTIVO</u>	<u>S/R</u>	<u>CONV.</u>	<u>GRUPO PAGO</u>	<u>Declarada admisible</u>	<u>Conv. SIGPAC</u>	<u>SUPERFICIE (Hectáreas)</u>	<u>Control C.(5)</u>	<u>Determinada</u>	<u>Certificada</u>
29-031-006-00181-005	101000	S	NO	OLIVAR EN PENDIENTE	0,02			0,02	0,02	0,02
29-031-006-00181-006	101000	S	NO	OLIVAR EN PENDIENTE	0,06			0,06	0,06	0,06
29-031-006-00181-007	101000	S	NO	OLIVAR EN PENDIENTE	2,07			2,07	2,07	2,07
29-031-006-00181-008	101000	S	NO	OLIVAR EN PENDIENTE	0,07			0,07	0,07	0,07
29-031-006-00181-010	101000	S	NO	OLIVAR EN PENDIENTE	0,28			0,28	0,28	0,28
29-031-006-00181-012	101000	S	NO	OLIVAR EN PENDIENTE	0,02			0,02	0,02	0,02
29-031-006-00181-013	101000	S	NO	OLIVAR EN PENDIENTE	0,01			0,01	0,01	0,01
29-031-006-00181-014	101000	S	NO	OLIVAR EN PENDIENTE	0,01			0,01	0,01	0,01
29-031-006-00181-015	101000	S	NO	OLIVAR EN PENDIENTE	0,03			0,03	0,03	0,03
29-031-006-00181-016	101000	S	NO	OLIVAR EN PENDIENTE	0,17			0,17	0,17	0,17

<u>APELLIDOS Y NOMBRE / RAZÓN SOCIAL</u>	<u>NIF</u>	<u>EXPEDIENTE</u>	<u>ANUALIDAD DE PAGO</u>		
NARVAEZ NARVAEZ MARIA DOLORES	14952375Y	7018893	4ª		
Resumen de superficies					
GRUPO DE PAGO	SUPERFICIE (Hectáreas)				
	<u>Declarada admisible</u>	<u>Comprometida</u>	<u>Declarada Reducida(3)</u>	<u>Resuelta</u>	<u>% Sobredeclaración (1)</u>
OLIVAR EN PENDIENTE	1,22		1,22	1,22	0,00
TOTAL	1,22	1,25	1,22	1,22	

<u>% PENALIZACIÓN</u>				<u>IMPORTE (Euros)</u>					
<u>Admisibilidad (2)</u>	<u>Presentación tardía</u>	<u>Omisión declaración</u>	<u>Condicionalidad</u>	<u>Calculado(4)</u>	<u>FEADER(EJE2)</u>	<u>MAGRAMA</u>	<u>CAPDER</u>	<u>Total</u>	
0,00	0,00	0,00	0,00	Pago realizado		221,24	20,27	35,05	276,56
				A pagar		104,11	9,54	16,49	130,14
TOTAL					406,70	325,35	29,81	51,54	406,70

RECINTOS

<u>REFERENCIA SIGPAC</u>	<u>CULTIVO</u>	<u>S/R</u>	<u>CONV.</u>	<u>GRUPO PAGO</u>	<u>Declarada admisible</u>	<u>Conv. SIGPAC</u>	<u>SUPERFICIE (Hectáreas)</u>	<u>Control C.(5)</u>	<u>Determinada</u>	<u>Certificada</u>
29-031-006-00184-002	101000	S	NO	OLIVAR EN PENDIENTE	0,57			0,57	0,57	0,57
29-031-006-00186-003	101000	S	NO	OLIVAR EN PENDIENTE	0,65			0,65	0,65	0,65

1. Reducciones previstas por sobredeclaración, artículo 16 del Reglamento (UE) nº 65/2011

2. Resolución de 3 de agosto de 2012 de la Dirección General de Fondos Agrarios (BOJA nº 159, 14 de agosto de 2012)

3. Superficie declarada admisible tras el ajuste con la conversión SIGPAC para el grupo de pago de herbáceos.

4. Menor valor entre la superficie declarada admisible tras el ajuste con la conversión SIGPAC y la comprometida admisible para el resto de grupos de pago

5. Se calcula sobre la superficie declarada reducida

6. Superficie de cultivo válido para la ayuda determinada en campo para el grupo de pago de herbáceos.

7. Superficie de cultivo válido para la ayuda determinada en campo tras el ajuste con la superficie comprometida admisible para el resto de grupos de pago

* Ayuda cofinanciada a través del Plan de Reestructuración del Tabaco de Andalucía contemplado en el Programa de Desarrollo Rural de Andalucía (2007-2013)

<u>APELLIDOS Y NOMBRE / RAZÓN SOCIAL</u>	<u>NIF</u>	<u>EXPEDIENTE</u>	<u>ANUALIDAD DE PAGO</u>
NAVARRO DOMINGUEZ TOMAS	74800112H	7015045	6ª

Resumen de superficies

<u>GRUPO DE PAGO</u>	<u>SUPERFICIE (Hectáreas)</u>				<u>% Sobredeclaración (1)</u>
	<u>Declarada admisible</u>	<u>Comprometida</u>	<u>Declarada Reducida(3)</u>	<u>Resuelta</u>	
CITRICOS	1,61		1,23	1,23	0,00
TOTAL	1,61	1,23	1,23	1,23	

% PENALIZACIÓN**IMPORTE (Euros)**

<u>Admisibilidad (2)</u>	<u>Presentación tardía</u>	<u>Omisión declaración</u>	<u>Condicionalidad</u>		<u>Calculado(4)</u>	<u>FEADER(EJE2)</u>	<u>MAGRAMA</u>	<u>CAPDER</u>	<u>Total</u>
0,00	0,00	0,00	0,00	A pagar	565,01	452,01	41,42	71,58	565,01

RECINTOS

<u>REFERENCIA SIGPAC</u>	<u>CULTIVO</u>	<u>S/R</u>	<u>CONV.</u>	<u>GRUPO PAGO</u>	<u>Declarada</u>	<u>SUPERFICIE (Hectáreas)</u>			
					<u>admisible</u>	<u>Conv. SIGPAC</u>	<u>Control C.(5)</u>	<u>Determinada</u>	<u>Certificada</u>
29-012-025-00037-001	206000	R	NO	CITRICOS	0,33		0,33	0,33	0,33
29-012-025-00038-001	206000	S	NO	CITRICOS	0,38		0,38	0,38	0,38
29-012-025-00039-001	206000	R	NO	CITRICOS	0,90		0,85	0,85	0,90



1. Reducciones previstas por sobredeclaración, artículo 16 del Reglamento (UE) nº 65/2011

2. Resolución de 3 de agosto de 2012 de la Dirección General de Fondos Agrarios (BOJA nº 159, 14 de agosto de 2012)

3. Superficie declarada admisible tras el ajuste con la conversión SIGPAC para el grupo de pago de herbáceos.

Menor valor entre la superficie declarada admisible tras el ajuste con la conversión SIGPAC y la comprometida admisible para el resto de grupos de pago

4. Se calcula sobre la superficie declarada reducida

5. Superficie de cultivo válido para la ayuda determinada en campo para el grupo de pago de herbáceos.

Superficie de cultivo válido para la ayuda determinada en campo tras el ajuste con la superficie comprometida admisible para el resto de grupos de pago

* Ayuda cofinanciada a través del Plan de Reestructuración del Tabaco de Andalucía contemplado en el Programa de Desarrollo Rural de Andalucía (2007-2013)

<u>APELLIDOS Y NOMBRE / RAZÓN SOCIAL</u>	<u>NIF</u>	<u>EXPEDIENTE</u>	<u>ANUALIDAD DE PAGO</u>
NAVARRO RUEDA SALVADOR	24804442T	7021481	4ª

Resumen de superficies

<u>GRUPO DE PAGO</u>	<u>SUPERFICIE (Hectáreas)</u>				<u>% Sobredeclaración (1)</u>
	<u>Declarada admisible</u>	<u>Comprometida</u>	<u>Declarada Reducida(3)</u>	<u>Resuelta</u>	
OLIVAR EN PENDIENTE	14,70		14,69	14,69	0,00
TOTAL	14,70	14,69	14,69	14,69	

% PENALIZACIÓN**IMPORTE (Euros)**

<u>Admisibilidad (2)</u>	<u>Presentación tardía</u>	<u>Omisión declaración</u>	<u>Condicionalidad</u>		<u>Calculado(4)</u>	<u>FEADER(EJE2)</u>	<u>MAGRAMA</u>	<u>CAPDER</u>	<u>Total</u>
50,00	0,00	0,00	0,00	Pago realizado		1.332,00	122,05	210,95	1.665,00
				A pagar		626,82	57,43	99,28	783,53
				TOTAL	4.897,06	1.958,82	179,48	310,23	2.448,53

RECINTOS

<u>REFERENCIA SIGPAC</u>	<u>CULTIVO</u>	<u>S/R</u>	<u>CONV.</u>	<u>GRUPO PAGO</u>	<u>Declarada admisible</u>	<u>SUPERFICIE (Hectáreas)</u>		
						<u>Conv. SIGPAC</u>	<u>Control C.(5)</u>	<u>Determinada Certificada</u>
29-013-002-00029-001	101000	S		OLIVAR EN PENDIENTE	2,64		2,64	0,00
29-013-003-00001-001	101000	S	NO	OLIVAR EN PENDIENTE	4,51		4,51	4,51
29-013-003-00004-002	101000	S	NO	OLIVAR EN PENDIENTE	3,60		3,60	3,60
29-013-003-00025-002	101000	S	NO	OLIVAR EN PENDIENTE	0,83		0,83	0,83
29-013-004-00036-002	101000	S	NO	OLIVAR EN PENDIENTE	0,29		0,29	0,29
29-013-004-00076-001	101000	S	NO	OLIVAR EN PENDIENTE	1,31		1,31	1,31
29-013-004-09004-005	101000	S	NO	OLIVAR EN PENDIENTE	0,03		0,03	0,03
29-013-004-09004-008	101000	S	NO	OLIVAR EN PENDIENTE	0,02		0,01	0,02
29-013-010-00012-002	101000	S	NO	OLIVAR EN PENDIENTE	0,45		0,45	0,45
29-013-012-00141-002	101000	S	NO	OLIVAR EN PENDIENTE	0,03		0,03	0,03
29-013-012-00141-003	101000	S	NO	OLIVAR EN PENDIENTE	0,11		0,11	0,11
29-013-012-00141-004	101000	S	NO	OLIVAR EN PENDIENTE	0,32		0,32	0,32
29-013-012-00141-006	101000	S	NO	OLIVAR EN PENDIENTE	0,01		0,01	0,01
29-013-012-00142-002	101000	S	NO	OLIVAR EN PENDIENTE	0,55		0,55	0,55

INCIDENCIA DESCRIPCIÓN

73103 El recinto declarado no cumple con las normas de producción ecológica (compromiso anexo 1, Orden 24 marzo 2011)
 Recinto:29-013-002-00029-001 Cultivo:101000 OLIVAR-SIN VARIEDAD Secano

<u>Id. Com</u>	<u>Compromiso</u>	<u>% admisibilidad</u>
C1_03	Cumplir con las normas de producción establecidas en el Reglamento (CE) nº 834/2007, del Consejo, de 28 de junio de 2007, que regula la producción ecológica.	50,00



1. Reducciones previstas por sobredeclaración, artículo 16 del Reglamento (UE) nº 65/2011

2. Resolución de 3 de agosto de 2012 de la Dirección General de Fondos Agrarios (BOJA nº 159, 14 de agosto de 2012)

3. Superficie declarada admisible tras el ajuste con la conversión SIGPAC para el grupo de pago de herbáceos.

Menor valor entre la superficie declarada admisible tras el ajuste con la conversión SIGPAC y la comprometida admisible para el resto de grupos de pago

4. Se calcula sobre la superficie declarada reducida

5. Superficie de cultivo válido para la ayuda determinada en campo para el grupo de pago de herbáceos.

Superficie de cultivo válido para la ayuda determinada en campo tras el ajuste con la superficie comprometida admisible para el resto de grupos de pago

* Ayuda cofinanciada a través del Plan de Reestructuración del Tabaco de Andalucía contemplado en el Programa de Desarrollo Rural de Andalucía (2007-2013)

<u>APELLIDOS Y NOMBRE / RAZÓN SOCIAL</u>	<u>NIF</u>	<u>EXPEDIENTE</u>	<u>ANUALIDAD DE PAGO</u>
NIETO GONZALEZ BARTOLOME	25572289S	7005940	4ª

Resumen de superficies

<u>GRUPO DE PAGO</u>	<u>SUPERFICIE (Hectáreas)</u>				<u>% Sobredeclaración (1)</u>
	<u>Declarada admisible</u>	<u>Comprometida</u>	<u>Declarada Reducida(3)</u>	<u>Resuelta</u>	
OLIVAR EN PENDIENTE	10,77		9,34	9,34	0,00
TOTAL	10,77	9,34	9,34	9,34	

% PENALIZACIÓN**IMPORTE (Euros)**

<u>Admisibilidad (2)</u>	<u>Presentación tardía</u>	<u>Omisión declaración</u>	<u>Condicionalidad</u>		<u>Calculado(4)</u>	<u>FEADER(EJE2)</u>	<u>MAGRAMA</u>	<u>CAPDER</u>	<u>Total</u>
0,00	0,00	0,00	0,00	Pago realizado		1.693,78	155,20	268,25	2.117,23
				A pagar		797,08	73,03	126,24	996,35
				TOTAL	3.113,58	2.490,86	228,23	394,49	3.113,58

RECINTOS

<u>REFERENCIA SIGPAC</u>	<u>CULTIVO S/R</u>	<u>CONV.</u>	<u>GRUPO PAGO</u>	<u>Declarada admisible</u>	<u>SUPERFICIE (Hectáreas)</u>	<u>Conv. SIGPAC</u>	<u>Control C.(5)</u>	<u>Determinada</u>	<u>Certificada</u>
29-084-013-00056-004	101000 S	NO	OLIVAR EN PENDIENTE	10,77				9,34	10,77



1. Reducciones previstas por sobredeclaración, artículo 16 del Reglamento (UE) nº 65/2011

2. Resolución de 3 de agosto de 2012 de la Dirección General de Fondos Agrarios (BOJA nº 159, 14 de agosto de 2012)

3. Superficie declarada admisible tras el ajuste con la conversión SIGPAC para el grupo de pago de herbáceos.

Menor valor entre la superficie declarada admisible tras el ajuste con la conversión SIGPAC y la comprometida admisible para el resto de grupos de pago

4. Se calcula sobre la superficie declarada reducida

5. Superficie de cultivo válido para la ayuda determinada en campo para el grupo de pago de herbáceos.

Superficie de cultivo válido para la ayuda determinada en campo tras el ajuste con la superficie comprometida admisible para el resto de grupos de pago

* Ayuda cofinanciada a través del Plan de Reestructuración del Tabaco de Andalucía contemplado en el Programa de Desarrollo Rural de Andalucía (2007-2013)

<u>APellidos y nombre / RAZÓN SOCIAL</u>	<u>NIF</u>	<u>EXPEDIENTE</u>	<u>ANUALIDAD DE PAGO</u>
OLIVA PÉREZ FRANCISCO	25572255G	7018910	4ª

Resumen de superficies

<u>GRUPO DE PAGO</u>	<u>SUPERFICIE (Hectáreas)</u>				<u>% Sobredeclaración (1)</u>
	<u>Declarada admisible</u>	<u>Comprometida</u>	<u>Declarada Reducida(3)</u>	<u>Resuelta</u>	
OLIVAR EN PENDIENTE	2,75		2,75	2,75	0,00
TOTAL	2,75	2,75	2,75	2,75	

% PENALIZACIÓN**IMPORTE (Euros)**

<u>Admisibilidad (2)</u>	<u>Presentación tardía</u>	<u>Omisión declaración</u>	<u>Condicionalidad</u>		<u>Calculado(4)</u>	<u>FEADER(EJE2)</u>	<u>MAGRAMA</u>	<u>CAPDER</u>	<u>Total</u>
20,00	0,00	0,00	0,00	Pago realizado		398,96	36,56	63,18	498,70
				A pagar		187,75	17,20	29,74	234,69
				TOTAL		916,74	586,71	92,92	733,39

RECINTOS

<u>REFERENCIA SIGPAC</u>	<u>CULTIVO</u>	<u>S/R</u>	<u>CONV.</u>	<u>GRUPO PAGO</u>	<u>SUPERFICIE (Hectáreas)</u>			
					<u>Declarada admisible</u>	<u>Conv. SIGPAC</u>	<u>Control C.(5)</u>	<u>Determinada Certificada</u>
29-031-004-00047-001	101000	S	NO	OLIVAR EN PENDIENTE	0,31		0,31	0,30
29-031-004-00047-002	101000	S	NO	OLIVAR EN PENDIENTE	0,06		0,06	0,05
29-031-004-00047-003	101000	S	NO	OLIVAR EN PENDIENTE	0,04		0,04	0,03
29-031-004-00047-005	101000	S	NO	OLIVAR EN PENDIENTE	0,10		0,10	0,09
29-031-004-00050-002	101000	S	NO	OLIVAR EN PENDIENTE	0,43		0,43	0,42
29-031-009-00103-001	101000	S	NO	OLIVAR EN PENDIENTE	0,17		0,17	0,17
29-031-009-00106-001	101000	S	NO	OLIVAR EN PENDIENTE	0,12		0,12	0,11
29-031-009-00106-003	101000	S	NO	OLIVAR EN PENDIENTE	0,02		0,02	0,01
29-031-014-00113-002	101000	S	NO	OLIVAR EN PENDIENTE	0,36		0,36	0,36
29-031-014-00114-001	101000	S	NO	OLIVAR EN PENDIENTE	0,57		0,57	0,57
29-031-018-00205-001	101000	S	NO	OLIVAR EN PENDIENTE	0,53		0,53	0,52
29-031-018-00205-002	101000	S	NO	OLIVAR EN PENDIENTE	0,02		0,02	0,02
29-031-018-00205-003	101000	S	NO	OLIVAR EN PENDIENTE	0,02		0,02	0,02

INCIDENCIA DESCRIPCIÓN

73104 Recinto declarado que no cumple en su totalidad con las normas de producción ecológica (compromiso anexo 1, Orden 24 marzo 2011)

Recinto:29-031-004-00047-001 Cultivo:101000 OLIVAR-SIN VARIEDAD Secano Sup. Declarada:0,31 Sup. Certificada:0,3
 Recinto:29-031-004-00047-002 Cultivo:101000 OLIVAR-SIN VARIEDAD Secano Sup. Declarada:0,06 Sup. Certificada:0,05
 Recinto:29-031-004-00047-003 Cultivo:101000 OLIVAR-SIN VARIEDAD Secano Sup. Declarada:0,04 Sup. Certificada:0,03
 Recinto:29-031-004-00047-005 Cultivo:101000 OLIVAR-SIN VARIEDAD Secano Sup. Declarada:0,1 Sup. Certificada:0,09
 Recinto:29-031-004-00050-002 Cultivo:101000 OLIVAR-SIN VARIEDAD Secano Sup. Declarada:0,43 Sup. Certificada:0,42
 Recinto:29-031-009-00106-001 Cultivo:101000 OLIVAR-SIN VARIEDAD Secano Sup. Declarada:0,12 Sup. Certificada:0,11
 Recinto:29-031-009-00106-003 Cultivo:101000 OLIVAR-SIN VARIEDAD Secano Sup. Declarada:0,02 Sup. Certificada:0,01
 Recinto:29-031-018-00205-001 Cultivo:101000 OLIVAR-SIN VARIEDAD Secano Sup. Declarada:0,53 Sup. Certificada:0,52

<u>Id. Com</u>	<u>Compromiso</u>	<u>% admisibilidad</u>
C1_03	Cumplir con las normas de producción establecidas en el Reglamento (CE) nº 834/2007, del Consejo, de 28 de junio de 2007, que regula la producción ecológica.	20,00



1. Reducciones previstas por sobredeclaración, artículo 16 del Reglamento (UE) nº 65/2011

2. Resolución de 3 de agosto de 2012 de la Dirección General de Fondos Agrarios (BOJA nº 159, 14 de agosto de 2012)

3. Superficie declarada admisible tras el ajuste con la conversión SIGPAC para el grupo de pago de herbáceos.

Menor valor entre la superficie declarada admisible tras el ajuste con la conversión SIGPAC y la comprometida admisible para el resto de grupos de pago

4. Se calcula sobre la superficie declarada reducida

5. Superficie de cultivo válido para la ayuda determinada en campo para el grupo de pago de herbáceos.

Superficie de cultivo válido para la ayuda determinada en campo tras el ajuste con la superficie comprometida admisible para el resto de grupos de pago

* Ayuda cofinanciada a través del Plan de Reestructuración del Tabaco de Andalucía contemplado en el Programa de Desarrollo Rural de Andalucía (2007-2013)

<u>APELLIDOS Y NOMBRE / RAZÓN SOCIAL</u>	<u>NIF</u>	<u>EXPEDIENTE</u>	<u>ANUALIDAD DE PAGO</u>
OÑA MARMOLEJO PILAR	25566767J	7011954	4ª

Resumen de superficies

<u>GRUPO DE PAGO</u>	<u>SUPERFICIE (Hectáreas)</u>				<u>% Sobredeclaración (1)</u>
	<u>Declarada admisible</u>	<u>Comprometida</u>	<u>Declarada Reducida(3)</u>	<u>Resuelta</u>	
OLIVAR EN PENDIENTE	4,02		4,02	4,02	0,00
TOTAL	4,02	4,02	4,02	4,02	

% PENALIZACIÓN**IMPORTE (Euros)**

<u>Admisibilidad (2)</u>	<u>Presentación tardía</u>	<u>Omisión declaración</u>	<u>Condicionalidad</u>		<u>Calculado(4)</u>	<u>FEADER(EJE2)</u>	<u>MAGRAMA</u>	<u>CAPDER</u>	<u>Total</u>
0,00	0,00	0,00	0,00	Pago realizado		729,02	66,80	115,45	911,27
				A pagar		343,07	31,43	54,34	428,84
				TOTAL	1.340,11	1.072,09	98,23	169,79	1.340,11

RECINTOS

<u>REFERENCIA SIGPAC</u>	<u>CULTIVO S/R</u>	<u>CONV.</u>	<u>GRUPO PAGO</u>	<u>Declarada admisible</u>	<u>SUPERFICIE (Hectáreas)</u>	<u>Conv. SIGPAC</u>	<u>Control C.(5)</u>	<u>Determinada</u>	<u>Certificada</u>
29-058-001-00100-003	101000	S	NO	OLIVAR EN PENDIENTE	4,02			4,02	4,02

<u>APELLIDOS Y NOMBRE / RAZÓN SOCIAL</u>	<u>NIF</u>	<u>EXPEDIENTE</u>	<u>ANUALIDAD DE PAGO</u>
ORELLANA LUNA REBECA	25591603D	7005242	7ª

Resumen de superficies

<u>GRUPO DE PAGO</u>	<u>SUPERFICIE (Hectáreas)</u>				<u>% Sobredeclaración (1)</u>
	<u>Declarada admisible</u>	<u>Comprometida</u>	<u>Declarada Reducida(3)</u>	<u>Resuelta</u>	
HERBACEOS	24,05		21,09	21,09	0,00
TOTAL	24,05		21,09	21,09	

% PENALIZACIÓN**IMPORTE (Euros)**

<u>Admisibilidad (2)</u>	<u>Presentación tardía</u>	<u>Omisión declaración</u>	<u>Condicionalidad</u>		<u>Calculado(4)</u>	<u>FEADER(EJE2)</u>	<u>MAGRAMA</u>	<u>CAPDER</u>	<u>Total</u>
0,00	0,00	0,00	0,00	Pago realizado		1.896,83	173,79	300,41	2.371,03
				A pagar		892,62	81,79	141,37	1.115,78
				TOTAL	3.486,81	2.789,45	255,58	441,78	3.486,81

RECINTOS

<u>REFERENCIA SIGPAC</u>	<u>CULTIVO S/R</u>	<u>CONV.</u>	<u>GRUPO PAGO</u>	<u>Declarada admisible</u>	<u>SUPERFICIE (Hectáreas)</u>	<u>Conv. SIGPAC</u>	<u>Control C.(5)</u>	<u>Determinada</u>	<u>Certificada</u>
29-084-018-00026-001	241000	S	NO	HERBACEOS	11,71			11,70	11,71
29-084-018-00027-001	50000	S	NO	HERBACEOS	1,00			1,00	1,00
29-084-018-00027-001	241000	S	NO	HERBACEOS	8,39			8,39	8,39

INCIDENCIA DESCRIPCIÓN

73106 Recinto declarado no comprometido
 Recinto:29-084-018-00087-002 Cultivo:1000 TRIGO BLANDO-SIN VARIEDAD Secano



1. Reducciones previstas por sobredeclaración, artículo 16 del Reglamento (UE) nº 65/2011

2. Resolución de 3 de agosto de 2012 de la Dirección General de Fondos Agrarios (BOJA nº 159, 14 de agosto de 2012)

3. Superficie declarada admisible tras el ajuste con la conversión SIGPAC para el grupo de pago de herbáceos.

Menor valor entre la superficie declarada admisible tras el ajuste con la conversión SIGPAC y la comprometida admisible para el resto de grupos de pago

4. Se calcula sobre la superficie declarada reducida

5. Superficie de cultivo válido para la ayuda determinada en campo para el grupo de pago de herbáceos.

Superficie de cultivo válido para la ayuda determinada en campo tras el ajuste con la superficie comprometida admisible para el resto de grupos de pago

* Ayuda cofinanciada a través del Plan de Reestructuración del Tabaco de Andalucía contemplado en el Programa de Desarrollo Rural de Andalucía (2007-2013)

<u>APELLIDOS Y NOMBRE / RAZÓN SOCIAL</u>	<u>NIF</u>	<u>EXPEDIENTE</u>	<u>ANUALIDAD DE PAGO</u>
ORTEGA MONTOSA FRANCISCO JAVIER	52573498Y	7020082	7ª

Resumen de superficies

<u>GRUPO DE PAGO</u>	<u>SUPERFICIE (Hectáreas)</u>				<u>% Sobredeclaración (1)</u>
	<u>Declarada admisible</u>	<u>Comprometida</u>	<u>Declarada Reducida(3)</u>	<u>Resuelta</u>	
FRUTALES DE REGADIO	12,34		10,38	10,38	0,00
TOTAL	12,34	10,38	10,38	10,38	

% PENALIZACIÓN**IMPORTE (Euros)**

<u>Admisibilidad (2)</u>	<u>Presentación tardía</u>	<u>Omisión declaración</u>	<u>Condicionalidad</u>		<u>Calculado(4)</u>	<u>FEADER(EJE2)</u>	<u>MAGRAMA</u>	<u>CAPDER</u>	<u>Total</u>
0,00	0,00	0,00	0,00	Pago realizado		2.991,29	274,07	473,76	3.739,12
				A pagar		1.407,66	128,98	222,94	1.759,58
				TOTAL	5.498,70	4.398,95	403,05	696,70	5.498,70

RECINTOS

<u>REFERENCIA SIGPAC</u>	<u>CULTIVO</u>	<u>S/R</u>	<u>CONV.</u>	<u>GRUPO PAGO</u>	<u>Declarada admisible</u>	<u>SUPERFICIE (Hectáreas)</u>			
					<u>Conv. SIGPAC</u>	<u>Control C.(5)</u>	<u>Determinada</u>	<u>Certificada</u>	
29-094-037-00154-001	113006	R	NO	FRUTALES DE REGADIO	0,22		0,22	0,22	
29-094-040-00143-001	113006	R	NO	FRUTALES DE REGADIO	5,29	3,77	3,77	3,77	5,29
29-094-040-00143-003	113015	R	NO	FRUTALES DE REGADIO	0,71	0,71	0,71	0,71	0,71
29-094-040-00143-004	113006	R	NO	FRUTALES DE REGADIO	0,66		0,66	0,66	0,66
29-094-040-00143-005	113015	R	NO	FRUTALES DE REGADIO	0,79		0,67	0,67	0,79
29-094-040-00143-006	113006	R	NO	FRUTALES DE REGADIO	0,93	0,94	0,93	0,93	0,93
29-094-040-00425-002	113006	R	NO	FRUTALES DE REGADIO	3,74		3,71	3,71	3,74

<u>APELLIDOS Y NOMBRE / RAZÓN SOCIAL</u>	<u>NIF</u>	<u>EXPEDIENTE</u>	<u>ANUALIDAD DE PAGO</u>
PACERGON S.L.	B92015221	7019115	7ª

Resumen de superficies

<u>GRUPO DE PAGO</u>	<u>SUPERFICIE (Hectáreas)</u>				<u>% Sobredeclaración (1)</u>
	<u>Declarada admisible</u>	<u>Comprometida</u>	<u>Declarada Reducida(3)</u>	<u>Resuelta</u>	
VIÑEDO VINIFICACION	9,37		4,36	4,36	0,00
TOTAL	9,37	4,36	4,36	4,36	

% PENALIZACIÓN**IMPORTE (Euros)**

<u>Admisibilidad (2)</u>	<u>Presentación tardía</u>	<u>Omisión declaración</u>	<u>Condicionalidad</u>		<u>Calculado(4)</u>	<u>FEADER(EJE2)</u>	<u>MAGRAMA</u>	<u>CAPDER</u>	<u>Total</u>
0,00	0,00	0,00	0,00	Pago realizado		491,40	45,02	77,82	614,24
				A pagar		231,25	21,19	36,62	289,06
				TOTAL	903,30	722,65	66,21	114,44	903,30

RECINTOS

<u>REFERENCIA SIGPAC</u>	<u>CULTIVO</u>	<u>S/R</u>	<u>CONV.</u>	<u>GRUPO PAGO</u>	<u>Declarada admisible</u>	<u>SUPERFICIE (Hectáreas)</u>			
					<u>Conv. SIGPAC</u>	<u>Control C.(5)</u>	<u>Determinada</u>	<u>Certificada</u>	
29-084-008-00247-001	102000	S	NO	VIÑEDO VINIFICACION	1,05		1,05	1,05	
29-084-008-00301-004	102000	S	NO	VIÑEDO VINIFICACION	1,32		1,32	1,32	
29-084-008-00301-005	102000	S	NO	VIÑEDO VINIFICACION	1,47		1,47	1,47	
29-084-008-00301-007	102000	S	NO	VIÑEDO VINIFICACION	0,39		0,39	0,39	
29-084-008-00301-008	102000	S	NO	VIÑEDO VINIFICACION	0,16		0,13	0,13	0,16

INCIDENCIA DESCRIPCIÓN

73106 Recinto declarado no comprometido
 Recinto:29-084-008-00306-009 Cultivo:102000 VIÑEDO VINIFICACIÓN-COSECHADO Secano

1. Reducciones previstas por sobredeclaración, artículo 16 del Reglamento (UE) nº 65/2011

2. Resolución de 3 de agosto de 2012 de la Dirección General de Fondos Agrarios (BOJA nº 159, 14 de agosto de 2012)

3. Superficie declarada admisible tras el ajuste con la conversión SIGPAC para el grupo de pago de herbáceos.

4. Menor valor entre la superficie declarada admisible tras el ajuste con la conversión SIGPAC y la comprometida admisible para el resto de grupos de pago

5. Se calcula sobre la superficie declarada reducida

6. Superficie de cultivo válido para la ayuda determinada en campo para el grupo de pago de herbáceos.

7. Superficie de cultivo válido para la ayuda determinada en campo tras el ajuste con la superficie comprometida admisible para el resto de grupos de pago

* Ayuda cofinanciada a través del Plan de Reestructuración del Tabaco de Andalucía contemplado en el Programa de Desarrollo Rural de Andalucía (2007-2013)

<u>APELLIDOS Y NOMBRE / RAZÓN SOCIAL</u>	<u>NIF</u>	<u>EXPEDIENTE</u>	<u>ANUALIDAD DE PAGO</u>
PADILLA CRUZADO FRANCISCO	24687733Q	7001977	4ª

Resumen de superficies

<u>GRUPO DE PAGO</u>	<u>SUPERFICIE (Hectáreas)</u>				<u>% Sobredeclaración (1)</u>
	<u>Declarada admisible</u>	<u>Comprometida</u>	<u>Declarada Reducida(3)</u>	<u>Resuelta</u>	
FRUTALES DE SECANO	1,62		1,62	1,61	0,62
OLIVAR EN PENDIENTE	1,31		1,31	1,31	0,00
TOTAL	2,93	2,95	2,93	2,92	

% PENALIZACIÓN**IMPORTE (Euros)**

<u>Admisibilidad (2)</u>	<u>Presentación tardía</u>	<u>Omisión declaración</u>	<u>Condicionalidad</u>		<u>Calculado(4)</u>	<u>FEADER(EJE2)</u>	<u>MAGRAMA</u>	<u>CAPDER</u>	<u>Total</u>
20,00	0,00	0,00	0,00	A pagar	616,18	393,65	36,07	62,34	492,06

RECINTOS

<u>REFERENCIA SIGPAC</u>	<u>CULTIVO</u>	<u>S/R</u>	<u>CONV.</u>	<u>GRUPO PAGO</u>	<u>Declarada admisible</u>	<u>SUPERFICIE (Hectáreas)</u>			
					<u>Conv. SIGPAC</u>	<u>Control C.(5)</u>	<u>Determinada</u>	<u>Certificada</u>	
29-012-013-00168-001	101000	S	NO	OLIVAR EN PENDIENTE	0,10	0,11	0,10	0,10	0,10
29-012-013-00168-002	104000	S	NO	FRUTALES DE SECANO	0,99		0,99	0,99	0,99
29-012-013-00168-003	101000	S	NO	OLIVAR EN PENDIENTE	0,02	0,03	0,02	0,02	0,02
29-012-013-00168-004	101000	S	NO	OLIVAR EN PENDIENTE	0,01	0,01	0,01	0,01	0,01
29-012-013-00186-002	104000	S	NO	FRUTALES DE SECANO	0,38		0,38	0,38	0,38
29-012-013-00186-008	101000	S	NO	OLIVAR EN PENDIENTE	1,18		1,18	1,18	1,18
29-080-007-00092-001	104000	S	NO	FRUTALES DE SECANO	0,25		0,24	0,24	0,25

<u>Id. Com</u>	<u>Compromiso</u>	<u>% admisibilidad</u>
C1.2	Disponer de cuaderno de explotación sin rellenar.	20,00

<u>APELLIDOS Y NOMBRE / RAZÓN SOCIAL</u>	<u>NIF</u>	<u>EXPEDIENTE</u>	<u>ANUALIDAD DE PAGO</u>
PADILLA GARCIA JUAN FRANCISCO	33368174G	7012296	7ª

Resumen de superficies

<u>GRUPO DE PAGO</u>	<u>SUPERFICIE (Hectáreas)</u>				<u>% Sobredeclaración (1)</u>
	<u>Declarada admisible</u>	<u>Comprometida</u>	<u>Declarada Reducida(3)</u>	<u>Resuelta</u>	
FRUTALES DE SECANO	10,45		10,42	10,42	0,00
TOTAL	10,45	10,42	10,42	10,42	

% PENALIZACIÓN**IMPORTE (Euros)**

<u>Admisibilidad (2)</u>	<u>Presentación tardía</u>	<u>Omisión declaración</u>	<u>Condicionalidad</u>		<u>Calculado(4)</u>	<u>FEADER(EJE2)</u>	<u>MAGRAMA</u>	<u>CAPDER</u>	<u>Total</u>
0,00	0,00	0,00	0,00	Pago realizado		628,01	57,54	99,46	785,01
				A pagar		295,54	27,08	46,80	369,42
				TOTAL	1.154,43	923,55	84,62	146,26	1.154,43

RECINTOS

<u>REFERENCIA SIGPAC</u>	<u>CULTIVO</u>	<u>S/R</u>	<u>CONV.</u>	<u>GRUPO PAGO</u>	<u>Declarada admisible</u>	<u>SUPERFICIE (Hectáreas)</u>			
					<u>Conv. SIGPAC</u>	<u>Control C.(5)</u>	<u>Determinada</u>	<u>Certificada</u>	
29-040-011-00002-002	104000	S	NO	FRUTALES DE SECANO	0,10		0,10	0,10	0,10
29-040-011-00002-003	104000	S	NO	FRUTALES DE SECANO	0,47		0,47	0,47	0,47
29-040-011-00002-004	104000	S	NO	FRUTALES DE SECANO	5,45		5,45	5,45	5,45
29-040-029-00145-015	104000	S	NO	FRUTALES DE SECANO	1,29		1,27	1,27	1,29
29-040-029-00145-016	104000	S	NO	FRUTALES DE SECANO	3,14		3,13	3,13	3,14

1. Reducciones previstas por sobredeclaración, artículo 16 del Reglamento (UE) nº 65/2011

2. Resolución de 3 de agosto de 2012 de la Dirección General de Fondos Agrarios (BOJA nº 159, 14 de agosto de 2012)

3. Superficie declarada admisible tras el ajuste con la conversión SIGPAC para el grupo de pago de herbáceos.

4. Menor valor entre la superficie declarada admisible tras el ajuste con la conversión SIGPAC y la comprometida admisible para el resto de grupos de pago

5. Se calcula sobre la superficie declarada reducida

6. Superficie de cultivo válido para la ayuda determinada en campo para el grupo de pago de herbáceos.

7. Superficie de cultivo válido para la ayuda determinada en campo tras el ajuste con la superficie comprometida admisible para el resto de grupos de pago

* Ayuda cofinanciada a través del Plan de Reestructuración del Tabaco de Andalucía contemplado en el Programa de Desarrollo Rural de Andalucía (2007-2013)

<u>APELLIDOS Y NOMBRE / RAZÓN SOCIAL</u>	<u>NIF</u>	<u>EXPEDIENTE</u>	<u>ANUALIDAD DE PAGO</u>
PALACIOS JIMÉNEZ JUAN JOSÉ	74812343J	7003213	6ª

Resumen de superficies

<u>GRUPO DE PAGO</u>	<u>SUPERFICIE (Hectáreas)</u>				<u>% Sobredeclaración (1)</u>
	<u>Declarada admisible</u>	<u>Comprometida</u>	<u>Declarada Reducida(3)</u>	<u>Resuelta</u>	
CITRICOS	0,87		0,86	0,86	0,00
TOTAL	0,87	0,86	0,86	0,86	

% PENALIZACIÓN**IMPORTE (Euros)**

<u>Admisibilidad (2)</u>	<u>Presentación tardía</u>	<u>Omisión declaración</u>	<u>Condicionalidad</u>		<u>Calculado(4)</u>	<u>FEADER(EJE2)</u>	<u>MAGRAMA</u>	<u>CAPDER</u>	<u>Total</u>	
0,00	0,00	0,00	0,00	Pago realizado		107,45	9,85	17,01	134,31	
				A pagar		208,59	19,11	33,04	260,74	
				TOTAL		395,05	316,04	28,96	50,05	395,05

RECINTOS

<u>REFERENCIA SIGPAC</u>	<u>CULTIVO S/R</u>	<u>CONV.</u>	<u>GRUPO PAGO</u>	<u>SUPERFICIE (Hectáreas)</u>			
				<u>Declarada admisible</u>	<u>Conv. SIGPAC</u>	<u>Control C.(5)</u>	<u>Determinada Certificada</u>
29-050-002-00146-007	207000 R	NO	CITRICOS	0,12	0,12	0,12	0,12
29-050-002-00146-008	207000 R	NO	CITRICOS	0,23	0,23	0,23	0,24
29-050-002-00165-006	207000 R	NO	CITRICOS	0,45	0,45	0,45	0,45
29-050-002-00165-007	207000 R	NO	CITRICOS	0,07		0,07	0,06

INCIDENCIA DESCRIPCIÓN

73104 Recinto declarado que no cumple en su totalidad con las normas de producción ecológica (compromiso anexo 1, Orden 24 marzo 2011)
 Recinto:29-050-002-00165-007 Cultivo:207000 LIMONERO-SIN VARIEDAD Regadío Sup. Declarada:0,07 Sup. Certificada:0,06



1. Reducciones previstas por sobredeclaración, artículo 16 del Reglamento (UE) nº 65/2011

2. Resolución de 3 de agosto de 2012 de la Dirección General de Fondos Agrarios (BOJA nº 159, 14 de agosto de 2012)

3. Superficie declarada admisible tras el ajuste con la conversión SIGPAC para el grupo de pago de herbáceos.

Menor valor entre la superficie declarada admisible tras el ajuste con la conversión SIGPAC y la comprometida admisible para el resto de grupos de pago

4. Se calcula sobre la superficie declarada reducida

5. Superficie de cultivo válido para la ayuda determinada en campo para el grupo de pago de herbáceos.

Superficie de cultivo válido para la ayuda determinada en campo tras el ajuste con la superficie comprometida admisible para el resto de grupos de pago

* Ayuda cofinanciada a través del Plan de Reestructuración del Tabaco de Andalucía contemplado en el Programa de Desarrollo Rural de Andalucía (2007-2013)

<u>APELLIDOS Y NOMBRE / RAZÓN SOCIAL</u>	<u>NIF</u>	<u>EXPEDIENTE</u>	<u>ANUALIDAD DE PAGO</u>
PALOMO VIDALES JOSE	24675786Y	7001477	4ª

Resumen de superficies

<u>GRUPO DE PAGO</u>	<u>SUPERFICIE (Hectáreas)</u>				<u>% Sobredeclaración (1)</u>
	<u>Declarada admisible</u>	<u>Comprometida</u>	<u>Declarada Reducida(3)</u>	<u>Resuelta</u>	
OLIVAR	0,46		0,46	0,46	0,00
OLIVAR EN PENDIENTE	4,19		4,19	4,19	0,00
TOTAL	4,65	4,65	4,65	4,65	

% PENALIZACIÓN**IMPORTE (Euros)**

<u>Admisibilidad (2)</u>	<u>Presentación tardía</u>	<u>Omisión declaración</u>	<u>Condicionalidad</u>		<u>Calculado(4)</u>	<u>FEADER(EJE2)</u>	<u>MAGRAMA</u>	<u>CAPDER</u>	<u>Total</u>
0,00	0,00	0,00	0,00	Pago realizado		820,72	75,20	129,98	1.025,90
				A pagar		386,22	35,39	61,17	482,78
				TOTAL	1.508,68	1.206,94	110,59	191,15	1.508,68

RECINTOS

<u>REFERENCIA SIGPAC</u>	<u>CULTIVO</u>	<u>S/R</u>	<u>CONV.</u>	<u>GRUPO PAGO</u>	<u>Declarada admisible</u>	<u>SUPERFICIE (Hectáreas)</u>		
						<u>Conv. SIGPAC</u>	<u>Control C.(5)</u>	<u>Determinada Certificada</u>
29-073-005-00029-001	101000	S	NO	OLIVAR EN PENDIENTE	0,27		0,27	0,27
29-073-005-00030-001	101000	S	NO	OLIVAR EN PENDIENTE	1,42		1,42	1,42
29-073-005-00031-003	101000	S	NO	OLIVAR EN PENDIENTE	0,13		0,13	0,13
29-073-006-00116-001	101000	S	NO	OLIVAR EN PENDIENTE	0,83		0,83	0,83
29-073-006-00117-002	101000	S	NO	OLIVAR EN PENDIENTE	0,14		0,14	0,14
29-073-006-00131-002	101000	S	NO	OLIVAR EN PENDIENTE	0,52		0,52	0,52
29-073-006-00132-001	101000	S	NO	OLIVAR EN PENDIENTE	0,45		0,45	0,45
29-073-008-00162-002	101000	S	NO	OLIVAR	0,39		0,39	0,39
29-073-008-00163-001	101000	S	NO	OLIVAR	0,07		0,07	0,07
29-073-019-00189-002	101000	S	NO	OLIVAR EN PENDIENTE	0,01		0,01	0,01
29-073-019-00189-003	101000	S	NO	OLIVAR EN PENDIENTE	0,42		0,42	0,42



1. Reducciones previstas por sobredeclaración, artículo 16 del Reglamento (UE) nº 65/2011

2. Resolución de 3 de agosto de 2012 de la Dirección General de Fondos Agrarios (BOJA nº 159, 14 de agosto de 2012)

3. Superficie declarada admisible tras el ajuste con la conversión SIGPAC para el grupo de pago de herbáceos.

Menor valor entre la superficie declarada admisible tras el ajuste con la conversión SIGPAC y la comprometida admisible para el resto de grupos de pago

4. Se calcula sobre la superficie declarada reducida

5. Superficie de cultivo válido para la ayuda determinada en campo para el grupo de pago de herbáceos.

Superficie de cultivo válido para la ayuda determinada en campo tras el ajuste con la superficie comprometida admisible para el resto de grupos de pago

* Ayuda cofinanciada a través del Plan de Reestructuración del Tabaco de Andalucía contemplado en el Programa de Desarrollo Rural de Andalucía (2007-2013)

<u>APELLIDOS Y NOMBRE / RAZÓN SOCIAL</u>	<u>NIF</u>	<u>EXPEDIENTE</u>	<u>ANUALIDAD DE PAGO</u>			
PEREA PEREZ AURELIA	74778596F	7007429	4ª			
Resumen de superficies						
		SUPERFICIE (Hectáreas)				
GRUPO DE PAGO		<u>Declarada admisible</u>	<u>Comprometida</u>	<u>Declarada Reducida(3)</u>	<u>Resuelta</u>	<u>% Sobredeclaración (1)</u>
OLIVAR EN PENDIENTE		20,84		20,83	20,83	0,00
TOTAL		20,84	20,84	20,83	20,83	

% PENALIZACIÓN				IMPORTE (Euros)				
<u>Admisibilidad (2)</u>	<u>Presentación tardía</u>	<u>Omisión declaración</u>	<u>Condicionalidad</u>	<u>Calculado(4)</u>	<u>FEADER(EJE2)</u>	<u>MAGRAMA</u>	<u>CAPDER</u>	<u>Total</u>
0,00	0,00	0,00	0,00	Pago realizado	3.777,47	346,11	598,27	4.721,85
				A pagar	1.777,63	162,88	281,53	2.222,04
TOTAL				6.943,89	5.555,10	508,99	879,80	6.943,89

RECINTOS

<u>REFERENCIA SIGPAC</u>	<u>CULTIVO S/R</u>	<u>CONV.</u>	<u>GRUPO PAGO</u>	<u>Declarada admisible</u>	<u>SUPERFICIE (Hectáreas)</u>		
				<u>Conv. SIGPAC</u>	<u>Control C.(5)</u>	<u>Determinada</u>	<u>Certificada</u>
29-031-003-00044-002	101000 S	NO	OLIVAR EN PENDIENTE	10,02		10,02	10,02
29-031-003-00096-003	101000 S	NO	OLIVAR EN PENDIENTE	4,77		4,77	5,58
29-031-014-00085-001	101000 S	NO	OLIVAR EN PENDIENTE	1,39		1,39	1,39
29-031-014-00110-001	101000 S	NO	OLIVAR EN PENDIENTE	4,64		4,64	4,64
29-031-014-00121-002	101000 S	NO	OLIVAR EN PENDIENTE	0,02		0,01	0,01

INCIDENCIA DESCRIPCIÓN

73104 Recinto declarado que no cumple en su totalidad con las normas de producción ecológica (compromiso anexo 1, Orden 24 marzo 2011)
 Recinto:29-031-014-00121-002 Cultivo:101000 OLIVAR-SIN VARIEDAD Secano Sup. Declarada:0,02 Sup. Certificada:0,01



1. Reducciones previstas por sobredeclaración, artículo 16 del Reglamento (UE) nº 65/2011

2. Resolución de 3 de agosto de 2012 de la Dirección General de Fondos Agrarios (BOJA nº 159, 14 de agosto de 2012)

3. Superficie declarada admisible tras el ajuste con la conversión SIGPAC para el grupo de pago de herbáceos.

Menor valor entre la superficie declarada admisible tras el ajuste con la conversión SIGPAC y la comprometida admisible para el resto de grupos de pago

4. Se calcula sobre la superficie declarada reducida

5. Superficie de cultivo válido para la ayuda determinada en campo para el grupo de pago de herbáceos.

Superficie de cultivo válido para la ayuda determinada en campo tras el ajuste con la superficie comprometida admisible para el resto de grupos de pago

* Ayuda cofinanciada a través del Plan de Reestructuración del Tabaco de Andalucía contemplado en el Programa de Desarrollo Rural de Andalucía (2007-2013)

<u>APELLIDOS Y NOMBRE / RAZÓN SOCIAL</u>	<u>NIF</u>	<u>EXPEDIENTE</u>	<u>ANUALIDAD DE PAGO</u>
PEREZ ABELA CARMEN JUANA	24768429M	7007414	4ª

Resumen de superficies

<u>GRUPO DE PAGO</u>	<u>SUPERFICIE (Hectáreas)</u>				<u>% Sobredeclaración (1)</u>
	<u>Declarada admisible</u>	<u>Comprometida</u>	<u>Declarada Reducida(3)</u>	<u>Resuelta</u>	
OLIVAR EN PENDIENTE	13,68		13,59	13,59	0,00
FRUTALES DE SECANO	8,31		8,17	8,17	0,00
TOTAL	21,99	21,76	21,76	21,76	

% PENALIZACIÓN**IMPORTE (Euros)**

<u>Admisibilidad (2)</u>	<u>Presentación tardía</u>	<u>Omisión declaración</u>	<u>Condicionalidad</u>	<u>Pago realizado</u>	<u>Calculado(4)</u>	<u>FEADER(EJE2)</u>	<u>MAGRAMA</u>	<u>CAPDER</u>	<u>Total</u>
0,00	0,00	0,00	0,00			2.956,93	270,93	468,29	3.696,15
				A pagar		1.391,50	127,50	220,37	1.739,37
				TOTAL	5.435,52	4.348,43	398,43	688,66	5.435,52

RECINTOS

<u>REFERENCIA SIGPAC</u>	<u>CULTIVO</u>	<u>S/R</u>	<u>CONV.</u>	<u>GRUPO PAGO</u>	<u>Declarada admisible</u>	<u>SUPERFICIE (Hectáreas)</u>		
					<u>Conv. SIGPAC</u>	<u>Control C.(5)</u>	<u>Determinada</u>	<u>Certificada</u>
29-031-001-00004-016	104000	S	NO	FRUTALES DE SECANO	0,36		0,36	0,36
29-031-001-00053-001	101000	S	NO	OLIVAR EN PENDIENTE	0,81		0,74	0,81
29-031-001-00103-002	101000	S	NO	OLIVAR EN PENDIENTE	0,05		0,05	0,05
29-031-001-00103-004	101000	S	NO	OLIVAR EN PENDIENTE	0,91		0,91	0,91
29-031-001-00124-001	101000	S	NO	OLIVAR EN PENDIENTE	0,54		0,54	0,54
29-031-001-00124-002	101000	S	NO	OLIVAR EN PENDIENTE	0,04		0,04	0,04
29-031-001-00131-003	101000	S	NO	OLIVAR EN PENDIENTE	5,87		5,87	5,87
29-031-001-00138-004	101000	S	NO	OLIVAR EN PENDIENTE	0,67		0,67	0,67
29-031-002-00022-001	104000	S	NO	FRUTALES DE SECANO	0,11		0,11	0,11
29-031-002-00087-001	104000	S	NO	FRUTALES DE SECANO	2,78		2,78	2,78
29-031-005-00035-007	104000	S	NO	FRUTALES DE SECANO	0,69		0,56	0,69
29-031-005-00035-008	104000	S	NO	FRUTALES DE SECANO	0,06		0,05	0,06
29-031-005-00035-009	104000	S	NO	FRUTALES DE SECANO	0,18		0,18	0,18
29-031-006-00067-001	101000	S	NO	OLIVAR EN PENDIENTE	1,41		1,41	1,41
29-031-006-00067-002	104000	S	NO	FRUTALES DE SECANO	0,63		0,63	0,63
29-031-010-00021-002	101000	S	NO	OLIVAR EN PENDIENTE	0,61		0,61	0,61
29-031-010-00021-003	101000	S	NO	OLIVAR EN PENDIENTE	0,03		0,03	0,03
29-031-011-00025-002	104000	S	NO	FRUTALES DE SECANO	0,11		0,11	0,11
29-031-016-00047-001	101000	S	NO	OLIVAR EN PENDIENTE	0,72		0,72	0,72
29-031-016-00047-002	104000	S	NO	FRUTALES DE SECANO	0,20		0,20	0,20
29-031-016-00047-003	104000	S	NO	FRUTALES DE SECANO	1,36		1,36	1,36
29-031-016-00047-008	101000	S	NO	OLIVAR EN PENDIENTE	0,05		0,05	0,05
29-031-016-00047-009	104000	S	NO	FRUTALES DE SECANO	0,37		0,37	0,37
29-031-017-00023-001	101000	S	NO	OLIVAR EN PENDIENTE	0,26		0,24	0,26
29-031-017-00023-003	104000	S	NO	FRUTALES DE SECANO	0,69		0,69	0,69
29-031-017-00024-001	104000	S	NO	FRUTALES DE SECANO	0,77		0,77	0,77
29-031-017-00024-002	101000	S	NO	OLIVAR EN PENDIENTE	0,45		0,45	0,45
29-031-018-00178-001	101000	S	NO	OLIVAR EN PENDIENTE	0,46		0,46	0,46
29-031-018-00197-001	101000	S	NO	OLIVAR EN PENDIENTE	0,80		0,80	0,80



1. Reducciones previstas por sobredeclaración, artículo 16 del Reglamento (UE) nº 65/2011

2. Resolución de 3 de agosto de 2012 de la Dirección General de Fondos Agrarios (BOJA nº 159, 14 de agosto de 2012)

3. Superficie declarada admisible tras el ajuste con la conversión SIGPAC para el grupo de pago de herbáceos.

Menor valor entre la superficie declarada admisible tras el ajuste con la conversión SIGPAC y la comprometida admisible para el resto de grupos de pago

4. Se calcula sobre la superficie declarada reducida

5. Superficie de cultivo válido para la ayuda determinada en campo para el grupo de pago de herbáceos.

Superficie de cultivo válido para la ayuda determinada en campo tras el ajuste con la superficie comprometida admisible para el resto de grupos de pago

* Ayuda cofinanciada a través del Plan de Reestructuración del Tabaco de Andalucía contemplado en el Programa de Desarrollo Rural de Andalucía (2007-2013)

<u>APELLIDOS Y NOMBRE / RAZÓN SOCIAL</u>	<u>NIF</u>	<u>EXPEDIENTE</u>	<u>ANUALIDAD DE PAGO</u>
PEREZ ABELA JOSE LUIS	24752044L	7021568	4ª

Resumen de superficies

<u>GRUPO DE PAGO</u>	<u>SUPERFICIE (Hectáreas)</u>				<u>% Sobredeclaración (1)</u>
	<u>Declarada admisible</u>	<u>Comprometida</u>	<u>Declarada Reducida(3)</u>	<u>Resuelta</u>	
OLIVAR EN PENDIENTE	76,31		75,24	75,24	0,00
TOTAL	76,31	75,24	75,24	75,24	

Resumen de superficies

<u>GRUPO DE PAGO</u>	<u>SUPERFICIE (Hectáreas)</u>				<u>% Sobredeclaración (1)</u>
	<u>Declarada admisible</u>	<u>Comprometida</u>	<u>Declarada Reducida(3)</u>	<u>Resuelta</u>	
HERBACEOS	32,69		32,51	32,51	0,00
TOTAL	32,69		32,51	32,51	

% PENALIZACIÓN**IMPORTE (Euros)**

<u>Admisibilidad (2)</u>	<u>Presentación tardía</u>	<u>Omisión declaración</u>	<u>Condicionalidad</u>		<u>Calculado(4)</u>	<u>FEADER(EJE2)</u>	<u>MAGRAMA</u>	<u>CAPDER</u>	<u>Total</u>
0,00	0,00	0,00	0,00	Pago realizado		14.737,65	1.350,34	2.334,08	18.422,07
				A pagar		6.935,37	635,45	1.098,39	8.669,21
				TOTAL	27.091,28	21.673,02	1.985,79	3.432,47	27.091,28

RECINTOS

<u>REFERENCIA SIGPAC</u>	<u>CULTIVO</u>	<u>S/R</u>	<u>CONV.</u>	<u>GRUPO PAGO</u>	<u>Declarada admisible</u>	<u>SUPERFICIE (Hectáreas)</u>		
						<u>Conv. SIGPAC</u>	<u>Control C.(5)</u>	<u>Determinada Certificada</u>
29-031-002-00002-001	101000	S	NO	OLIVAR EN PENDIENTE	7,53		7,23	7,53
29-031-002-00002-003	3981	S	SI	HERBACEOS	10,84		10,68	10,84
29-031-003-00037-002	3981	S	SI	HERBACEOS	1,97		1,95	1,97
29-031-003-00040-002	101000	S	NO	OLIVAR EN PENDIENTE	3,48		3,38	3,48
29-031-018-00010-001	3981	S	SI	HERBACEOS	2,89		2,89	2,89
29-031-018-00012-001	3981	S	SI	HERBACEOS	2,87		2,87	2,87
29-031-018-00014-002	3981	S	SI	HERBACEOS	6,74		6,74	6,74
29-031-018-00016-005	3981	S	NO	HERBACEOS	0,30		0,30	24,77
29-031-018-00017-012	101000	S	NO	OLIVAR EN PENDIENTE	35,54		34,90	35,54
29-031-018-00019-007	3981	S	SI	HERBACEOS	3,56		3,56	3,56
29-031-018-00021-004	101000	S	NO	OLIVAR EN PENDIENTE	19,75		19,75	19,75
29-031-018-00028-001	3981	S	SI	HERBACEOS	3,52		3,52	3,52
29-031-018-00040-001	101000	S	SI	OLIVAR EN PENDIENTE	10,01		10,01	10,01



1. Reducciones previstas por sobredeclaración, artículo 16 del Reglamento (UE) nº 65/2011

2. Resolución de 3 de agosto de 2012 de la Dirección General de Fondos Agrarios (BOJA nº 159, 14 de agosto de 2012)

3. Superficie declarada admisible tras el ajuste con la conversión SIGPAC para el grupo de pago de herbáceos.

Menor valor entre la superficie declarada admisible tras el ajuste con la conversión SIGPAC y la comprometida admisible para el resto de grupos de pago

4. Se calcula sobre la superficie declarada reducida

5. Superficie de cultivo válido para la ayuda determinada en campo para el grupo de pago de herbáceos.

Superficie de cultivo válido para la ayuda determinada en campo tras el ajuste con la superficie comprometida admisible para el resto de grupos de pago

* Ayuda cofinanciada a través del Plan de Reestructuración del Tabaco de Andalucía contemplado en el Programa de Desarrollo Rural de Andalucía (2007-2013)

<u>APELLIDOS Y NOMBRE / RAZÓN SOCIAL</u>	<u>NIF</u>	<u>EXPEDIENTE</u>	<u>ANUALIDAD DE PAGO</u>
PEREZ BERROCAL JUAN JOSE	14561984V	7018925	4ª

Resumen de superficies

<u>GRUPO DE PAGO</u>	<u>SUPERFICIE (Hectáreas)</u>				<u>% Sobredeclaración (1)</u>
	<u>Declarada admisible</u>	<u>Comprometida</u>	<u>Declarada Reducida(3)</u>	<u>Resuelta</u>	
FRUTALES DE SECANO	1,04		1,04	1,04	0,00
OLIVAR EN PENDIENTE	3,65		3,65	3,65	0,00
TOTAL	4,69	4,69	4,69	4,69	

% PENALIZACIÓN**IMPORTE (Euros)**

<u>Admisibilidad (2)</u>	<u>Presentación tardía</u>	<u>Omisión declaración</u>	<u>Condicionalidad</u>		<u>Calculado(4)</u>	<u>FEADER(EJE2)</u>	<u>MAGRAMA</u>	<u>CAPDER</u>	<u>Total</u>
0,00	0,00	0,00	0,00	Pago realizado		724,60	66,39	114,76	905,75
				A pagar		340,99	31,24	54,01	426,24
				TOTAL	1.331,99	1.065,59	97,63	168,77	1.331,99

RECINTOS

<u>REFERENCIA SIGPAC</u>	<u>CULTIVO</u>	<u>S/R</u>	<u>CONV.</u>	<u>GRUPO PAGO</u>	<u>Declarada admisible</u>	<u>SUPERFICIE (Hectáreas)</u>		
						<u>Conv. SIGPAC</u>	<u>Control C.(5)</u>	<u>Determinada Certificada</u>
29-031-006-00018-001	101000	S	NO	OLIVAR EN PENDIENTE	2,67		2,67	2,67
29-031-006-00018-005	101000	S	NO	OLIVAR EN PENDIENTE	0,01		0,01	0,01
29-031-006-00018-008	101000	S	NO	OLIVAR EN PENDIENTE	0,02		0,02	0,02
29-031-006-00018-009	101000	S	NO	OLIVAR EN PENDIENTE	0,01		0,01	0,01
29-031-006-00018-010	101000	S	NO	OLIVAR EN PENDIENTE	0,01		0,01	0,01
29-031-006-00018-011	101000	S	NO	OLIVAR EN PENDIENTE	0,03		0,03	0,03
29-031-006-00018-012	101000	S	NO	OLIVAR EN PENDIENTE	0,10		0,10	0,10
29-031-006-00018-013	101000	S	NO	OLIVAR EN PENDIENTE	0,15		0,15	0,15
29-031-006-00018-014	101000	S	NO	OLIVAR EN PENDIENTE	0,18		0,18	0,18
29-031-006-00018-020	101000	S	NO	OLIVAR EN PENDIENTE	0,07		0,07	0,07
29-031-006-00018-023	101000	S	NO	OLIVAR EN PENDIENTE	0,02		0,02	0,02
29-031-006-00018-026	110000	S	NO	FRUTALES DE SECANO	1,04		1,04	1,04
29-031-006-00018-027	101000	S	NO	OLIVAR EN PENDIENTE	0,01		0,01	0,01
29-031-006-00018-030	101000	S	NO	OLIVAR EN PENDIENTE	0,01		0,01	0,01
29-031-006-00018-034	101000	S	NO	OLIVAR EN PENDIENTE	0,36		0,36	0,36



1. Reducciones previstas por sobredeclaración, artículo 16 del Reglamento (UE) nº 65/2011

2. Resolución de 3 de agosto de 2012 de la Dirección General de Fondos Agrarios (BOJA nº 159, 14 de agosto de 2012)

3. Superficie declarada admisible tras el ajuste con la conversión SIGPAC para el grupo de pago de herbáceos.

Menor valor entre la superficie declarada admisible tras el ajuste con la conversión SIGPAC y la comprometida admisible para el resto de grupos de pago

4. Se calcula sobre la superficie declarada reducida

5. Superficie de cultivo válido para la ayuda determinada en campo para el grupo de pago de herbáceos.

Superficie de cultivo válido para la ayuda determinada en campo tras el ajuste con la superficie comprometida admisible para el resto de grupos de pago

* Ayuda cofinanciada a través del Plan de Reestructuración del Tabaco de Andalucía contemplado en el Programa de Desarrollo Rural de Andalucía (2007-2013)

<u>APELLIDOS Y NOMBRE / RAZÓN SOCIAL</u>	<u>NIF</u>	<u>EXPEDIENTE</u>	<u>ANUALIDAD DE PAGO</u>
PEREZ GARCIA JUAN	25582814Y	7023151	4ª

Resumen de superficies

<u>GRUPO DE PAGO</u>	<u>SUPERFICIE (Hectáreas)</u>			<u>% Sobredeclaración (1)</u>
	<u>Declarada admisible</u>	<u>Declarada Reducida(3)</u>	<u>Resuelta</u>	
HERBACEOS	46,56	46,25	46,25	0,00
TOTAL	46,56	46,25	46,25	

% PENALIZACIÓN**IMPORTE (Euros)**

<u>Admisibilidad (2)</u>	<u>Presentación tardía</u>	<u>Omisión declaración</u>	<u>Condicionalidad</u>		<u>Calculado(4)</u>	<u>FEADER(EJE2)</u>	<u>MAGRAMA</u>	<u>CAPDER</u>	<u>Total</u>
0,00	0,00	0,00	0,00	A pagar	7.646,51	6.117,21	560,49	968,81	7.646,51

RECINTOS

<u>REFERENCIA SIGPAC</u>	<u>CULTIVO</u>	<u>S/R</u>	<u>CONV.</u>	<u>GRUPO PAGO</u>	<u>Declarada admisible</u>	<u>SUPERFICIE (Hectáreas)</u>		
					<u>Conv. SIGPAC</u>	<u>Control C.(5)</u>	<u>Determinada</u>	<u>Certificada</u>
29-084-028-00006-002	50000	S	NO	HERBACEOS	3,02		3,02	3,02
29-084-028-00007-001	1000	S	NO	HERBACEOS	3,37		3,37	3,37
29-084-030-00009-001	50000	S	NO	HERBACEOS	13,17		13,17	13,17
29-084-030-00010-004	8000	S	NO	HERBACEOS	1,06		1,06	1,06
29-084-030-00010-005	8000	S	NO	HERBACEOS	0,25		0,25	0,25
29-084-030-00010-006	8000	S	NO	HERBACEOS	0,99		0,80	0,99
29-084-030-00011-001	5000	S	NO	HERBACEOS	4,82		4,70	5,22
29-084-030-00012-002	13000	S	NO	HERBACEOS	2,39		2,39	2,39
29-084-030-00012-003	5000	S	NO	HERBACEOS	6,71		6,71	6,71
29-084-030-00013-001	5000	S	NO	HERBACEOS	5,93		5,93	5,93
29-084-030-00013-002	13000	S	NO	HERBACEOS	4,85		4,85	4,85

<u>APELLIDOS Y NOMBRE / RAZÓN SOCIAL</u>	<u>NIF</u>	<u>EXPEDIENTE</u>	<u>ANUALIDAD DE PAGO</u>
PEREZ GARCIA MATEO	27380360X	7002199	7ª

Resumen de superficies

<u>GRUPO DE PAGO</u>	<u>SUPERFICIE (Hectáreas)</u>			<u>% Sobredeclaración (1)</u>
	<u>Declarada admisible</u>	<u>Comprometida</u>	<u>Declarada Reducida(3)</u>	
OLIVAR EN PENDIENTE	2,73	2,54	2,54	0,00
TOTAL	2,73	2,54	2,54	

% PENALIZACIÓN**IMPORTE (Euros)**

<u>Admisibilidad (2)</u>	<u>Presentación tardía</u>	<u>Omisión declaración</u>	<u>Condicionalidad</u>		<u>Calculado(4)</u>	<u>FEADER(EJE2)</u>	<u>MAGRAMA</u>	<u>CAPDER</u>	<u>Total</u>
0,00	0,00	0,00	0,00	Pago realizado		460,62	42,21	72,95	575,78
				A pagar		216,76	19,86	34,33	270,95
				TOTAL	846,73	677,38	62,07	107,28	846,73

RECINTOS

<u>REFERENCIA SIGPAC</u>	<u>CULTIVO</u>	<u>S/R</u>	<u>CONV.</u>	<u>GRUPO PAGO</u>	<u>Declarada admisible</u>	<u>SUPERFICIE (Hectáreas)</u>		
					<u>Conv. SIGPAC</u>	<u>Control C.(5)</u>	<u>Determinada</u>	<u>Certificada</u>
29-074-002-00002-003	101000	S	NO	OLIVAR EN PENDIENTE	0,71	0,68	0,68	0,71
29-074-002-00005-004	101000	S	NO	OLIVAR EN PENDIENTE	2,02	1,86	1,86	2,02

1. Reducciones previstas por sobredeclaración, artículo 16 del Reglamento (UE) nº 65/2011

2. Resolución de 3 de agosto de 2012 de la Dirección General de Fondos Agrarios (BOJA nº 159, 14 de agosto de 2012)

3. Superficie declarada admisible tras el ajuste con la conversión SIGPAC para el grupo de pago de herbáceos.

4. Menor valor entre la superficie declarada admisible tras el ajuste con la conversión SIGPAC y la comprometida admisible para el resto de grupos de pago

5. Se calcula sobre la superficie declarada reducida

6. Superficie de cultivo válido para la ayuda determinada en campo para el grupo de pago de herbáceos.

7. Superficie de cultivo válido para la ayuda determinada en campo tras el ajuste con la superficie comprometida admisible para el resto de grupos de pago

* Ayuda cofinanciada a través del Plan de Reestructuración del Tabaco de Andalucía contemplado en el Programa de Desarrollo Rural de Andalucía (2007-2013)

<u>APELLIDOS Y NOMBRE / RAZÓN SOCIAL</u>	<u>NIF</u>	<u>EXPEDIENTE</u>	<u>ANUALIDAD DE PAGO</u>			
PÉREZ GÓMEZ MARIA ISABEL	24811811D	7000728	4ª			
Resumen de superficies						
		SUPERFICIE (Hectáreas)				
GRUPO DE PAGO		<u>Declarada admisible</u>	<u>Comprometida</u>	<u>Declarada Reducida(3)</u>	<u>Resuelta</u>	<u>% Sobredeclaración (1)</u>
OLIVAR EN PENDIENTE		17,86		17,86	17,86	0,00
TOTAL		17,86	17,93	17,86	17,86	

% PENALIZACIÓN				IMPORTE (Euros)				
<u>Admisibilidad (2)</u>	<u>Presentación tardía</u>	<u>Omisión declaración</u>	<u>Condicionalidad</u>	<u>Calculado(4)</u>	<u>FEADER(EJE2)</u>	<u>MAGRAMA</u>	<u>CAPDER</u>	<u>Total</u>
0,00	0,00	0,00	0,00	Pago realizado	3.238,87	296,76	512,96	4.048,59
				A pagar	1.524,18	139,65	241,39	1.905,22
TOTAL				5.953,81	4.763,05	436,41	754,35	5.953,81

RECINTOS

<u>REFERENCIA SIGPAC</u>	<u>CULTIVO</u>	<u>S/R</u>	<u>CONV.</u>	<u>GRUPO PAGO</u>	SUPERFICIE (Hectáreas)			
					<u>Declarada admisible</u>	<u>Conv. SIGPAC</u>	<u>Control C.(5)</u>	<u>Determinada Certificada</u>
29-031-008-00004-001	101000	S	NO	OLIVAR EN PENDIENTE	1,60		1,60	1,60
29-031-008-00004-011	101000	S	NO	OLIVAR EN PENDIENTE	1,60		1,60	1,60
29-031-008-00004-012	101000	S	NO	OLIVAR EN PENDIENTE	0,08		0,08	0,08
29-031-008-00004-013	101000	S	NO	OLIVAR EN PENDIENTE	0,02		0,02	0,02
29-031-008-00004-014	101000	S	NO	OLIVAR EN PENDIENTE	0,02		0,02	0,02
29-031-008-00004-015	101000	S	NO	OLIVAR EN PENDIENTE	0,01		0,01	0,01
29-031-011-00011-001	101000	S	NO	OLIVAR EN PENDIENTE	2,98		2,98	2,98
29-031-011-00015-003	101000	S	NO	OLIVAR EN PENDIENTE	3,87		3,87	3,87
29-031-011-00020-001	101000	S	NO	OLIVAR EN PENDIENTE	0,12		0,12	0,12
29-031-011-00020-002	101000	S	NO	OLIVAR EN PENDIENTE	0,02		0,02	0,02
29-031-011-00028-003	101000	S	NO	OLIVAR EN PENDIENTE	4,25	4,25	4,25	4,25
29-031-011-00028-023	101000	S	NO	OLIVAR EN PENDIENTE	0,01		0,01	0,01
29-031-011-00034-001	101000	S	NO	OLIVAR EN PENDIENTE	0,51		0,51	0,51
29-031-018-00209-001	101000	S	NO	OLIVAR EN PENDIENTE	2,18		2,18	2,18
29-031-018-00211-001	101000	S	NO	OLIVAR EN PENDIENTE	0,59		0,59	0,59



1. Reducciones previstas por sobredeclaración, artículo 16 del Reglamento (UE) nº 65/2011

2. Resolución de 3 de agosto de 2012 de la Dirección General de Fondos Agrarios (BOJA nº 159, 14 de agosto de 2012)

3. Superficie declarada admisible tras el ajuste con la conversión SIGPAC para el grupo de pago de herbáceos.

Menor valor entre la superficie declarada admisible tras el ajuste con la conversión SIGPAC y la comprometida admisible para el resto de grupos de pago

4. Se calcula sobre la superficie declarada reducida

5. Superficie de cultivo válido para la ayuda determinada en campo para el grupo de pago de herbáceos.

Superficie de cultivo válido para la ayuda determinada en campo tras el ajuste con la superficie comprometida admisible para el resto de grupos de pago

* Ayuda cofinanciada a través del Plan de Reestructuración del Tabaco de Andalucía contemplado en el Programa de Desarrollo Rural de Andalucía (2007-2013)

<u>APELLIDOS Y NOMBRE / RAZÓN SOCIAL</u>	<u>NIF</u>	<u>EXPEDIENTE</u>	<u>ANUALIDAD DE PAGO</u>
PEREZ MUÑOZ JUAN JOSE	25725891T	7018952	4ª

Resumen de superficies

<u>GRUPO DE PAGO</u>	<u>SUPERFICIE (Hectáreas)</u>				<u>% Sobredeclaración (1)</u>
	<u>Declarada admisible</u>	<u>Comprometida</u>	<u>Declarada Reducida(3)</u>	<u>Resuelta</u>	
OLIVAR EN PENDIENTE	3,30		3,01	3,01	0,00
TOTAL	3,30	3,01	3,01	3,01	

% PENALIZACIÓN**IMPORTE (Euros)**

<u>Admisibilidad (2)</u>	<u>Presentación tardía</u>	<u>Omisión declaración</u>	<u>Condicionalidad</u>		<u>Calculado(4)</u>	<u>FEADER(EJE2)</u>	<u>MAGRAMA</u>	<u>CAPDER</u>	<u>Total</u>
0,00	0,00	0,00	0,00	Pago realizado		545,86	50,01	86,45	682,32
				A pagar		256,87	23,54	40,68	321,09
				TOTAL	1.003,41	802,73	73,55	127,13	1.003,41

RECINTOS

<u>REFERENCIA SIGPAC</u>	<u>CULTIVO</u>	<u>S/R</u>	<u>CONV.</u>	<u>GRUPO PAGO</u>	<u>Declarada admisible</u>	<u>Conv. SIGPAC</u>	<u>Control C.(5)</u>	<u>Determinada</u>	<u>Certificada</u>
29-031-006-00004-002	101000	S	NO	OLIVAR EN PENDIENTE	0,19			0,19	0,19
29-031-006-00004-010	101000	S	NO	OLIVAR EN PENDIENTE	0,59			0,54	0,54
29-031-006-00004-011	101000	S	NO	OLIVAR EN PENDIENTE	0,01			0,01	0,01
29-031-006-00004-014	101000	S	NO	OLIVAR EN PENDIENTE	0,05			0,05	0,05
29-031-006-00004-015	101000	S	NO	OLIVAR EN PENDIENTE	0,07			0,07	0,07
29-031-006-00004-016	101000	S	NO	OLIVAR EN PENDIENTE	0,09			0,09	0,09
29-031-006-00004-017	101000	S	NO	OLIVAR EN PENDIENTE	0,44			0,44	0,44
29-031-006-00004-018	101000	S	NO	OLIVAR EN PENDIENTE	0,76			0,76	0,76
29-031-006-00004-019	101000	S	NO	OLIVAR EN PENDIENTE	0,66			0,42	0,42
29-031-006-00004-020	101000	S	NO	OLIVAR EN PENDIENTE	0,11			0,11	0,11
29-031-006-00004-022	101000	S	NO	OLIVAR EN PENDIENTE	0,28			0,28	0,28
29-031-006-00004-023	101000	S	NO	OLIVAR EN PENDIENTE	0,05			0,05	0,05

INCIDENCIA DESCRIPCIÓN

73104 Recinto declarado que no cumple en su totalidad con las normas de producción ecológica (compromiso anexo 1, Orden 24 marzo 2011)
 Recinto:29-031-006-00004-010 Cultivo:101000 OLIVAR-SIN VARIEDAD Secano Sup. Declarada:0,59 Sup. Certificada:0,54
 Recinto:29-031-006-00004-019 Cultivo:101000 OLIVAR-SIN VARIEDAD Secano Sup. Declarada:0,66 Sup. Certificada:0,42

<u>APELLIDOS Y NOMBRE / RAZÓN SOCIAL</u>	<u>NIF</u>	<u>EXPEDIENTE</u>	<u>ANUALIDAD DE PAGO</u>
PINEDA ROBLES FRANCISCO JOSÉ	25064465P	7007853	7ª

Resumen de superficies

<u>GRUPO DE PAGO</u>	<u>SUPERFICIE (Hectáreas)</u>				<u>% Sobredeclaración (1)</u>
	<u>Declarada admisible</u>	<u>Comprometida</u>	<u>Declarada Reducida(3)</u>	<u>Resuelta</u>	
FRUTALES DE REGADIO	1,88		1,87	1,87	0,00
TOTAL	1,88	1,87	1,87	1,87	

% PENALIZACIÓN**IMPORTE (Euros)**

<u>Admisibilidad (2)</u>	<u>Presentación tardía</u>	<u>Omisión declaración</u>	<u>Condicionalidad</u>		<u>Calculado(4)</u>	<u>FEADER(EJE2)</u>	<u>MAGRAMA</u>	<u>CAPDER</u>	<u>Total</u>
0,00	0,00	0,00	0,00	Pago realizado		538,89	49,37	85,35	673,61
				A pagar		253,60	23,24	40,16	317,00
				TOTAL	990,61	792,49	72,61	125,51	990,61

RECINTOS

<u>REFERENCIA SIGPAC</u>	<u>CULTIVO</u>	<u>S/R</u>	<u>CONV.</u>	<u>GRUPO PAGO</u>	<u>Declarada admisible</u>	<u>Conv. SIGPAC</u>	<u>Control C.(5)</u>	<u>Determinada</u>	<u>Certificada</u>
29-050-005-00004-003	113006	R	NO	FRUTALES DE REGADIO	1,88			1,87	1,88

1. Reducciones previstas por sobredeclaración, artículo 16 del Reglamento (UE) nº 65/2011

2. Resolución de 3 de agosto de 2012 de la Dirección General de Fondos Agrarios (BOJA nº 159, 14 de agosto de 2012)

3. Superficie declarada admisible tras el ajuste con la conversión SIGPAC para el grupo de pago de herbáceos.

4. Menor valor entre la superficie declarada admisible tras el ajuste con la conversión SIGPAC y la comprometida admisible para el resto de grupos de pago

5. Se calcula sobre la superficie declarada reducida

6. Superficie de cultivo válido para la ayuda determinada en campo para el grupo de pago de herbáceos.

7. Superficie de cultivo válido para la ayuda determinada en campo tras el ajuste con la superficie comprometida admisible para el resto de grupos de pago

* Ayuda cofinanciada a través del Plan de Reestructuración del Tabaco de Andalucía contemplado en el Programa de Desarrollo Rural de Andalucía (2007-2013)

<u>APELLIDOS Y NOMBRE / RAZÓN SOCIAL</u>	<u>NIF</u>	<u>EXPEDIENTE</u>	<u>ANUALIDAD DE PAGO</u>
PINO CALVO JUAN ANTONIO DEL	27289558N	7017037	7ª

Resumen de superficies

<u>GRUPO DE PAGO</u>	<u>SUPERFICIE (Hectáreas)</u>				<u>% Sobredeclaración (1)</u>
	<u>Declarada admisible</u>	<u>Comprometida</u>	<u>Declarada Reducida(3)</u>	<u>Resuelta</u>	
OLIVAR EN PENDIENTE	1,23		1,08	1,08	0,00
TOTAL	1,23	1,08	1,08	1,08	

% PENALIZACIÓN**IMPORTE (Euros)**

<u>Admisibilidad (2)</u>	<u>Presentación tardía</u>	<u>Omisión declaración</u>	<u>Condicionalidad</u>		<u>Calculado(4)</u>	<u>FEADER(EJE2)</u>	<u>MAGRAMA</u>	<u>CAPDER</u>	<u>Total</u>
0,00	0,00	0,00	0,00	Pago realizado		195,85	17,95	31,02	244,82
				A pagar		92,17	8,44	14,60	115,21
				TOTAL	360,03	288,02	26,39	45,62	360,03

RECINTOS

<u>REFERENCIA SIGPAC</u>	<u>CULTIVO</u>	<u>S/R</u>	<u>CONV.</u>	<u>GRUPO PAGO</u>	<u>Declarada admisible</u>	<u>SUPERFICIE (Hectáreas)</u>	<u>Conv. SIGPAC</u>	<u>Control C.(5)</u>	<u>Determinada</u>	<u>Certificada</u>
29-084-008-00116-005	101000	S	NO	OLIVAR EN PENDIENTE	1,23			1,08		1,23

<u>APELLIDOS Y NOMBRE / RAZÓN SOCIAL</u>	<u>NIF</u>	<u>EXPEDIENTE</u>	<u>ANUALIDAD DE PAGO</u>
PINOS CASTAÑO FRANCISCO	25576429S	7008291	4ª

Resumen de superficies

<u>GRUPO DE PAGO</u>	<u>SUPERFICIE (Hectáreas)</u>				<u>% Sobredeclaración (1)</u>
	<u>Declarada admisible</u>	<u>Comprometida</u>	<u>Declarada Reducida(3)</u>	<u>Resuelta</u>	
FRUTALES DE SECANO	3,41		3,38	3,38	0,00
TOTAL	3,41	3,59	3,38	3,38	

% PENALIZACIÓN**IMPORTE (Euros)**

<u>Admisibilidad (2)</u>	<u>Presentación tardía</u>	<u>Omisión declaración</u>	<u>Condicionalidad</u>		<u>Calculado(4)</u>	<u>FEADER(EJE2)</u>	<u>MAGRAMA</u>	<u>CAPDER</u>	<u>Total</u>
0,00	0,00	0,00	0,00	Pago realizado		203,71	18,67	32,26	254,64
				A pagar		95,86	8,78	15,19	119,83
				TOTAL	374,47	299,57	27,45	47,45	374,47

RECINTOS

<u>REFERENCIA SIGPAC</u>	<u>CULTIVO</u>	<u>S/R</u>	<u>CONV.</u>	<u>GRUPO PAGO</u>	<u>Declarada admisible</u>	<u>SUPERFICIE (Hectáreas)</u>	<u>Conv. SIGPAC</u>	<u>Control C.(5)</u>	<u>Determinada</u>	<u>Certificada</u>
29-074-001-09000-005	104000	S	NO	FRUTALES DE SECANO	0,16		0,16	0,16		0,22
29-074-004-00061-005	104000	S	NO	FRUTALES DE SECANO	2,84		2,82	2,82		2,84
29-074-004-00062-002	104000	S	NO	FRUTALES DE SECANO	0,16		0,15	0,15		0,16
29-074-004-00062-003	104000	S	NO	FRUTALES DE SECANO	0,04			0,04		0,04
29-074-004-00065-008	104000	S	NO	FRUTALES DE SECANO	0,21			0,21		0,21



1. Reducciones previstas por sobredeclaración, artículo 16 del Reglamento (UE) nº 65/2011

2. Resolución de 3 de agosto de 2012 de la Dirección General de Fondos Agrarios (BOJA nº 159, 14 de agosto de 2012)

3. Superficie declarada admisible tras el ajuste con la conversión SIGPAC para el grupo de pago de herbáceos.

4. Menor valor entre la superficie declarada admisible tras el ajuste con la conversión SIGPAC y la comprometida admisible para el resto de grupos de pago

5. Se calcula sobre la superficie declarada reducida

6. Superficie de cultivo válido para la ayuda determinada en campo para el grupo de pago de herbáceos.

7. Superficie de cultivo válido para la ayuda determinada en campo tras el ajuste con la superficie comprometida admisible para el resto de grupos de pago

* Ayuda cofinanciada a través del Plan de Reestructuración del Tabaco de Andalucía contemplado en el Programa de Desarrollo Rural de Andalucía (2007-2013)

<u>APELLIDOS Y NOMBRE / RAZÓN SOCIAL</u>	<u>NIF</u>	<u>EXPEDIENTE</u>	<u>ANUALIDAD DE PAGO</u>
PIÑA MARTÍN DOLORES	24855518Q	7001593	7ª

Resumen de superficies

<u>GRUPO DE PAGO</u>	<u>SUPERFICIE (Hectáreas)</u>				<u>% Sobredeclaración (1)</u>
	<u>Declarada admisible</u>	<u>Comprometida</u>	<u>Declarada Reducida(3)</u>	<u>Resuelta</u>	
FRUTALES DE REGADIO	1,09		1,06	1,06	0,00
TOTAL	1,09	1,13	1,06	1,06	

% PENALIZACIÓN**IMPORTE (Euros)**

<u>Admisibilidad (2)</u>	<u>Presentación tardía</u>	<u>Omisión declaración</u>	<u>Condicionalidad</u>		<u>Calculado(4)</u>	<u>FEADER(EJE2)</u>	<u>MAGRAMA</u>	<u>CAPDER</u>	<u>Total</u>
0,00	0,00	0,00	0,00	Pago realizado		305,47	27,99	48,37	381,83
				A pagar		143,75	13,17	22,77	179,69
				TOTAL	561,52	449,22	41,16	71,14	561,52

RECINTOS

<u>REFERENCIA SIGPAC</u>	<u>CULTIVO S/R</u>	<u>CONV.</u>	<u>GRUPO PAGO</u>	<u>Declarada admisible</u>	<u>Conv. SIGPAC</u>	<u>SUPERFICIE (Hectáreas)</u>	<u>Control C.(5)</u>	<u>Determinada</u>	<u>Certificada</u>
29-094-036-00497-004	113015 R	NO	FRUTALES DE REGADIO	0,63	0,63			0,63	0,63
29-094-036-00497-007	113015 R	NO	FRUTALES DE REGADIO	0,46	0,43			0,43	0,43

INCIDENCIA DESCRIPCIÓN

73104 Recinto declarado que no cumple en su totalidad con las normas de producción ecológica (compromiso anexo 1, Orden 24 marzo 2011)
 Recinto:29-094-036-00497-007 Cultivo:113015 OTROS FRUTALES-MANGO Regadío Sup. Declarada:0,46 Sup. Certificada:0,43

<u>APELLIDOS Y NOMBRE / RAZÓN SOCIAL</u>	<u>NIF</u>	<u>EXPEDIENTE</u>	<u>ANUALIDAD DE PAGO</u>
POZO RODRIGUEZ ELVIRA	28458704E	7004396	7ª

Resumen de superficies

<u>GRUPO DE PAGO</u>	<u>SUPERFICIE (Hectáreas)</u>				<u>% Sobredeclaración (1)</u>
	<u>Declarada admisible</u>	<u>Comprometida</u>	<u>Declarada Reducida(3)</u>	<u>Resuelta</u>	
FRUTALES DE SECANO	9,28		9,28	9,28	0,00
TOTAL	9,28	9,28	9,28	9,28	

% PENALIZACIÓN**IMPORTE (Euros)**

<u>Admisibilidad (2)</u>	<u>Presentación tardía</u>	<u>Omisión declaración</u>	<u>Condicionalidad</u>		<u>Calculado(4)</u>	<u>FEADER(EJE2)</u>	<u>MAGRAMA</u>	<u>CAPDER</u>	<u>Total</u>
0,00	0,00	0,00	0,00	Pago realizado		559,30	51,24	88,59	699,13
				A pagar		263,20	24,12	41,68	329,00
				TOTAL	1.028,13	822,50	75,36	130,27	1.028,13

RECINTOS

<u>REFERENCIA SIGPAC</u>	<u>CULTIVO S/R</u>	<u>CONV.</u>	<u>GRUPO PAGO</u>	<u>Declarada admisible</u>	<u>Conv. SIGPAC</u>	<u>SUPERFICIE (Hectáreas)</u>	<u>Control C.(5)</u>	<u>Determinada</u>	<u>Certificada</u>
29-088-024-00058-002	104000 S	NO	FRUTALES DE SECANO	9,28				9,28	9,27

INCIDENCIA DESCRIPCIÓN

73104 Recinto declarado que no cumple en su totalidad con las normas de producción ecológica (compromiso anexo 1, Orden 24 marzo 2011)
 Recinto:29-088-024-00058-002 Cultivo:104000 ALMENDROS-SIN VARIEDAD Secano Sup. Declarada:9,28 Sup. Certificada:9,27



1. Reducciones previstas por sobredeclaración, artículo 16 del Reglamento (UE) nº 65/2011

2. Resolución de 3 de agosto de 2012 de la Dirección General de Fondos Agrarios (BOJA nº 159, 14 de agosto de 2012)

3. Superficie declarada admisible tras el ajuste con la conversión SIGPAC para el grupo de pago de herbáceos.

Menor valor entre la superficie declarada admisible tras el ajuste con la conversión SIGPAC y la comprometida admisible para el resto de grupos de pago

4. Se calcula sobre la superficie declarada reducida

5. Superficie de cultivo válido para la ayuda determinada en campo para el grupo de pago de herbáceos.

Superficie de cultivo válido para la ayuda determinada en campo tras el ajuste con la superficie comprometida admisible para el resto de grupos de pago

* Ayuda cofinanciada a través del Plan de Reestructuración del Tabaco de Andalucía contemplado en el Programa de Desarrollo Rural de Andalucía (2007-2013)

<u>APELLIDOS Y NOMBRE / RAZÓN SOCIAL</u>	<u>NIF</u>	<u>EXPEDIENTE</u>	<u>ANUALIDAD DE PAGO</u>			
PREMINGER DIANA STEPHANIE	X4587912X	7002459	6ª			
Resumen de superficies						
		SUPERFICIE (Hectáreas)				
GRUPO DE PAGO		<u>Declarada admisible</u>	<u>Comprometida</u>	<u>Declarada Reducida(3)</u>	<u>Resuelta</u>	<u>% Sobredeclaración (1)</u>
OLIVAR EN PENDIENTE		3,47		2,95	2,95	0,00
TOTAL		3,47	2,95	2,95	2,95	

<u>% PENALIZACIÓN</u>				<u>IMPORTE (Euros)</u>					
<u>Admisibilidad (2)</u>	<u>Presentación tardía</u>	<u>Omisión declaración</u>	<u>Condicionalidad</u>	<u>Calculado(4)</u>	<u>FEADER(EJE2)</u>	<u>MAGRAMA</u>	<u>CAPDER</u>	<u>Total</u>	
0,00	0,00	0,00	0,00	A pagar	983,41	786,73	72,08	124,60	983,41

<u>REFERENCIA SIGPAC</u>	<u>CULTIVO</u>	<u>S/R</u>	<u>CONV.</u>	<u>GRUPO PAGO</u>	<u>Declarada admisible</u>	<u>SUPERFICIE (Hectáreas)</u>			
						<u>Conv. SIGPAC</u>	<u>Control C.(5)</u>	<u>Determinada</u>	<u>Certificada</u>
29-018-017-00047-010	101000	S	NO	OLIVAR EN PENDIENTE	0,19	0,07		0,07	0,19
29-018-017-00047-011	101000	S	NO	OLIVAR EN PENDIENTE	2,83	2,83		2,83	2,83
29-018-017-00047-017	101000	S	NO	OLIVAR EN PENDIENTE	0,45	0,39		0,39	0,45

<u>APELLIDOS Y NOMBRE / RAZÓN SOCIAL</u>	<u>NIF</u>	<u>EXPEDIENTE</u>	<u>ANUALIDAD DE PAGO</u>			
RABANEDA MARTIN FRANCISCA MARIA	25339498F	7012301	6ª			
Resumen de superficies						
		SUPERFICIE (Hectáreas)				
GRUPO DE PAGO		<u>Declarada admisible</u>	<u>Comprometida</u>	<u>Declarada Reducida(3)</u>	<u>Resuelta</u>	<u>% Sobredeclaración (1)</u>
OLIVAR EN PENDIENTE		5,93		5,91	5,89	0,34
TOTAL		5,93	5,91	5,91	5,89	

<u>% PENALIZACIÓN</u>				<u>IMPORTE (Euros)</u>					
<u>Admisibilidad (2)</u>	<u>Presentación tardía</u>	<u>Omisión declaración</u>	<u>Condicionalidad</u>	<u>Calculado(4)</u>	<u>FEADER(EJE2)</u>	<u>MAGRAMA</u>	<u>CAPDER</u>	<u>Total</u>	
0,00	0,00	0,00	0,00	A pagar	1.970,16	1.570,79	143,92	248,78	1.963,49

<u>REFERENCIA SIGPAC</u>	<u>CULTIVO</u>	<u>S/R</u>	<u>CONV.</u>	<u>GRUPO PAGO</u>	<u>Declarada admisible</u>	<u>SUPERFICIE (Hectáreas)</u>			
						<u>Conv. SIGPAC</u>	<u>Control C.(5)</u>	<u>Determinada</u>	<u>Certificada</u>
29-012-002-00432-006	101000	S	NO	OLIVAR EN PENDIENTE	0,12		0,12	0,12	0,12
29-012-002-00432-007	101000	S	NO	OLIVAR EN PENDIENTE	0,29		0,29	0,29	0,29
29-015-147-00056-002	101000	S	NO	OLIVAR EN PENDIENTE	1,75		1,73	1,73	1,75
29-015-147-00060-001	101000	S	NO	OLIVAR EN PENDIENTE	0,86		0,86	0,86	0,86
29-015-147-00079-001	101000	S	NO	OLIVAR EN PENDIENTE	2,89		2,87	2,87	2,89
29-015-147-00080-005	101000	S	NO	OLIVAR EN PENDIENTE	0,02		0,02	0,02	0,02



1. Reducciones previstas por sobredeclaración, artículo 16 del Reglamento (UE) nº 65/2011

2. Resolución de 3 de agosto de 2012 de la Dirección General de Fondos Agrarios (BOJA nº 159, 14 de agosto de 2012)

3. Superficie declarada admisible tras el ajuste con la conversión SIGPAC para el grupo de pago de herbáceos.

Menor valor entre la superficie declarada admisible tras el ajuste con la conversión SIGPAC y la comprometida admisible para el resto de grupos de pago

4. Se calcula sobre la superficie declarada reducida

5. Superficie de cultivo válido para la ayuda determinada en campo para el grupo de pago de herbáceos.

Superficie de cultivo válido para la ayuda determinada en campo tras el ajuste con la superficie comprometida admisible para el resto de grupos de pago

* Ayuda cofinanciada a través del Plan de Reestructuración del Tabaco de Andalucía contemplado en el Programa de Desarrollo Rural de Andalucía (2007-2013)

<u>APELLIDOS Y NOMBRE / RAZÓN SOCIAL</u>	<u>NIF</u>	<u>EXPEDIENTE</u>	<u>ANUALIDAD DE PAGO</u>	
RAMIREZ BELTRAN JOSE AGUSTIN	25570606B	7018974	4ª	
Resumen de superficies				
		SUPERFICIE (Hectáreas)		
GRUPO DE PAGO		<u>Declarada admisible</u>	<u>Declarada Reducida(3)</u>	<u>Resuelta</u>
OLIVAR EN PENDIENTE		3,97	3,97	3,97
TOTAL		3,97	3,97	3,97

% PENALIZACIÓN				IMPORTE (Euros)				
<u>Admisibilidad (2)</u>	<u>Presentación tardía</u>	<u>Omisión declaración</u>	<u>Condicionalidad</u>	<u>Calculado(4)</u>	<u>FEADER(EJE2)</u>	<u>MAGRAMA</u>	<u>CAPDER</u>	<u>Total</u>
0,00	0,00	0,00	0,00	Pago realizado	719,95	65,97	114,02	899,94
				A pagar	338,80	31,04	53,66	423,50
TOTAL				1.323,44	1.058,75	97,01	167,68	1.323,44

RECINTOS

<u>REFERENCIA SIGPAC</u>	<u>CULTIVO S/R</u>	<u>CONV.</u>	<u>GRUPO PAGO</u>	<u>Declarada admisible</u>	<u>SUPERFICIE (Hectáreas)</u>		
					<u>Conv. SIGPAC</u>	<u>Control C.(5)</u>	<u>Determinada Certificada</u>
29-031-018-00243-001	101000 S	NO	OLIVAR EN PENDIENTE	1,57		1,57	1,57
29-031-018-00245-001	101000 S	NO	OLIVAR EN PENDIENTE	1,66		1,66	1,66
29-031-018-00245-005	101000 S	NO	OLIVAR EN PENDIENTE	0,41		0,41	0,41
29-031-018-00245-006	101000 S	NO	OLIVAR EN PENDIENTE	0,01		0,01	0,01
29-031-018-00245-007	101000 S	NO	OLIVAR EN PENDIENTE	0,02		0,02	0,02
29-031-018-00245-008	101000 S	NO	OLIVAR EN PENDIENTE	0,06		0,06	0,06
29-031-018-00245-009	101000 S	NO	OLIVAR EN PENDIENTE	0,10		0,10	0,10
29-031-018-00245-010	101000 S	NO	OLIVAR EN PENDIENTE	0,14		0,14	0,14



1. Reducciones previstas por sobredeclaración, artículo 16 del Reglamento (UE) nº 65/2011

2. Resolución de 3 de agosto de 2012 de la Dirección General de Fondos Agrarios (BOJA nº 159, 14 de agosto de 2012)

3. Superficie declarada admisible tras el ajuste con la conversión SIGPAC para el grupo de pago de herbáceos.

Menor valor entre la superficie declarada admisible tras el ajuste con la conversión SIGPAC y la comprometida admisible para el resto de grupos de pago

4. Se calcula sobre la superficie declarada reducida

5. Superficie de cultivo válido para la ayuda determinada en campo para el grupo de pago de herbáceos.

Superficie de cultivo válido para la ayuda determinada en campo tras el ajuste con la superficie comprometida admisible para el resto de grupos de pago

* Ayuda cofinanciada a través del Plan de Reestructuración del Tabaco de Andalucía contemplado en el Programa de Desarrollo Rural de Andalucía (2007-2013)

<u>APELLIDOS Y NOMBRE / RAZÓN SOCIAL</u>	<u>NIF</u>	<u>EXPEDIENTE</u>	<u>ANUALIDAD DE PAGO</u>
RAMIREZ DUARTE AGUSTIN	74789498F	7018985	4ª

Resumen de superficies

<u>GRUPO DE PAGO</u>	<u>SUPERFICIE (Hectáreas)</u>				<u>% Sobredeclaración (1)</u>
	<u>Declarada admisible</u>	<u>Comprometida</u>	<u>Declarada Reducida(3)</u>	<u>Resuelta</u>	
OLIVAR EN PENDIENTE	3,41		3,40	3,40	0,00
FRUTALES DE SECANO	1,07		1,07	1,07	0,00
TOTAL	4,48	4,47	4,47	4,47	

% PENALIZACIÓN**IMPORTE (Euros)**

<u>Admisibilidad (2)</u>	<u>Presentación tardía</u>	<u>Omisión declaración</u>	<u>Condicionalidad</u>	<u>Pago realizado</u>	<u>Calculado(4)</u>	<u>FEADER(EJE2)</u>	<u>MAGRAMA</u>	<u>CAPDER</u>	<u>Total</u>
0,00	0,00	0,00	0,00			681,07	62,40	107,87	851,34
				A pagar		320,50	29,37	50,76	400,63
				TOTAL	1.251,97	1.001,57	91,77	158,63	1.251,97

RECINTOS

<u>REFERENCIA SIGPAC</u>	<u>CULTIVO</u>	<u>S/R</u>	<u>CONV.</u>	<u>GRUPO PAGO</u>	<u>Declarada admisible</u>	<u>SUPERFICIE (Hectáreas)</u>			
					<u>Conv. SIGPAC</u>	<u>Control C.(5)</u>	<u>Determinada</u>	<u>Certificada</u>	
29-031-010-00039-001	101000	S	NO	OLIVAR EN PENDIENTE	1,26			1,26	1,26
29-031-010-00039-005	101000	S	NO	OLIVAR EN PENDIENTE	0,04			0,04	0,04
29-031-010-00061-001	101000	S	NO	OLIVAR EN PENDIENTE	0,65			0,65	0,65
29-031-018-00256-004	101000	S	NO	OLIVAR EN PENDIENTE	1,46			1,45	1,45
29-031-018-00256-005	104000	S	NO	FRUTALES DE SECANO	0,31			0,31	0,31
29-031-018-00256-006	104000	S	NO	FRUTALES DE SECANO	0,40			0,40	0,40
29-031-018-00256-007	104000	S	NO	FRUTALES DE SECANO	0,36			0,36	0,36

INCIDENCIA DESCRIPCIÓN

73104 Recinto declarado que no cumple en su totalidad con las normas de producción ecológica (compromiso anexo 1, Orden 24 marzo 2011)
 Recinto:29-031-018-00256-004 Cultivo:101000 OLIVAR-SIN VARIEDAD Secano Sup. Declarada:1,46 Sup. Certificada:1,45



1. Reducciones previstas por sobredeclaración, artículo 16 del Reglamento (UE) nº 65/2011

2. Resolución de 3 de agosto de 2012 de la Dirección General de Fondos Agrarios (BOJA nº 159, 14 de agosto de 2012)

3. Superficie declarada admisible tras el ajuste con la conversión SIGPAC para el grupo de pago de herbáceos.

Menor valor entre la superficie declarada admisible tras el ajuste con la conversión SIGPAC y la comprometida admisible para el resto de grupos de pago

4. Se calcula sobre la superficie declarada reducida

5. Superficie de cultivo válido para la ayuda determinada en campo para el grupo de pago de herbáceos.

Superficie de cultivo válido para la ayuda determinada en campo tras el ajuste con la superficie comprometida admisible para el resto de grupos de pago

* Ayuda cofinanciada a través del Plan de Reestructuración del Tabaco de Andalucía contemplado en el Programa de Desarrollo Rural de Andalucía (2007-2013)

<u>APELLIDOS Y NOMBRE / RAZÓN SOCIAL</u>	<u>NIF</u>	<u>EXPEDIENTE</u>	<u>ANUALIDAD DE PAGO</u>
RAMIREZ DUARTE MANUEL	74803999H	7016787	4ª

Resumen de superficies

<u>GRUPO DE PAGO</u>	<u>SUPERFICIE (Hectáreas)</u>				<u>% Sobredeclaración (1)</u>
	<u>Declarada admisible</u>	<u>Comprometida</u>	<u>Declarada Reducida(3)</u>	<u>Resuelta</u>	
OLIVAR EN PENDIENTE	4,31		4,29	4,29	0,00
TOTAL	4,31	4,29	4,29	4,29	

% PENALIZACIÓN**IMPORTE (Euros)**

<u>Admisibilidad (2)</u>	<u>Presentación tardía</u>	<u>Omisión declaración</u>	<u>Condicionalidad</u>		<u>Calculado(4)</u>	<u>FEADER(EJE2)</u>	<u>MAGRAMA</u>	<u>CAPDER</u>	<u>Total</u>
0,00	0,00	0,00	0,00	Pago realizado		777,98	71,28	123,21	972,47
				A pagar		366,11	33,55	57,98	457,64
				TOTAL	1.430,11	1.144,09	104,83	181,19	1.430,11

RECINTOS

<u>REFERENCIA SIGPAC</u>	<u>CULTIVO S/R</u>	<u>CONV.</u>	<u>GRUPO PAGO</u>	<u>Declarada admisible</u>	<u>SUPERFICIE (Hectáreas)</u>	<u>Conv. SIGPAC</u>	<u>Control C.(5)</u>	<u>Determinada</u>	<u>Certificada</u>
29-031-006-00167-001	101000 S	NO	OLIVAR EN PENDIENTE	0,48				0,48	0,48
29-031-010-00022-001	101000 S	NO	OLIVAR EN PENDIENTE	0,90				0,90	0,90
29-031-018-00121-001	101000 S	NO	OLIVAR EN PENDIENTE	0,71				0,69	0,69
29-031-018-00152-001	101000 S	NO	OLIVAR EN PENDIENTE	0,28				0,28	0,28
29-031-018-00253-001	101000 S	NO	OLIVAR EN PENDIENTE	1,94				1,94	1,94

INCIDENCIA DESCRIPCIÓN

73104 Recinto declarado que no cumple en su totalidad con las normas de producción ecológica (compromiso anexo 1, Orden 24 marzo 2011)
 Recinto:29-031-018-00121-001 Cultivo:101000 OLIVAR-SIN VARIEDAD Secano Sup. Declarada:0,71 Sup. Certificada:0,69

<u>APELLIDOS Y NOMBRE / RAZÓN SOCIAL</u>	<u>NIF</u>	<u>EXPEDIENTE</u>	<u>ANUALIDAD DE PAGO</u>
RAMIREZ TORRES FRANCISCA	74758536A	7009937	7ª

Resumen de superficies

<u>GRUPO DE PAGO</u>	<u>SUPERFICIE (Hectáreas)</u>				<u>% Sobredeclaración (1)</u>
	<u>Declarada admisible</u>	<u>Comprometida</u>	<u>Declarada Reducida(3)</u>	<u>Resuelta</u>	
FRUTALES DE SECANO	1,00		1,00	1,00	0,00
TOTAL	1,00	1,06	1,00	1,00	

% PENALIZACIÓN**IMPORTE (Euros)**

<u>Admisibilidad (2)</u>	<u>Presentación tardía</u>	<u>Omisión declaración</u>	<u>Condicionalidad</u>		<u>Calculado(4)</u>	<u>FEADER(EJE2)</u>	<u>MAGRAMA</u>	<u>CAPDER</u>	<u>Total</u>
0,00	0,00	0,00	0,00	Pago realizado		60,27	5,52	9,55	75,34
				A pagar		28,36	2,60	4,49	35,45
				TOTAL	110,79	88,63	8,12	14,04	110,79

RECINTOS

<u>REFERENCIA SIGPAC</u>	<u>CULTIVO S/R</u>	<u>CONV.</u>	<u>GRUPO PAGO</u>	<u>Declarada admisible</u>	<u>SUPERFICIE (Hectáreas)</u>	<u>Conv. SIGPAC</u>	<u>Control C.(5)</u>	<u>Determinada</u>	<u>Certificada</u>
29-064-007-00035-002	110000 S	NO	FRUTALES DE SECANO	1,00				1,00	1,06



1. Reducciones previstas por sobredeclaración, artículo 16 del Reglamento (UE) nº 65/2011

2. Resolución de 3 de agosto de 2012 de la Dirección General de Fondos Agrarios (BOJA nº 159, 14 de agosto de 2012)

3. Superficie declarada admisible tras el ajuste con la conversión SIGPAC para el grupo de pago de herbáceos.

4. Menor valor entre la superficie declarada admisible tras el ajuste con la conversión SIGPAC y la comprometida admisible para el resto de grupos de pago

5. Se calcula sobre la superficie declarada reducida

6. Superficie de cultivo válido para la ayuda determinada en campo para el grupo de pago de herbáceos.

7. Superficie de cultivo válido para la ayuda determinada en campo tras el ajuste con la superficie comprometida admisible para el resto de grupos de pago

* Ayuda cofinanciada a través del Plan de Reestructuración del Tabaco de Andalucía contemplado en el Programa de Desarrollo Rural de Andalucía (2007-2013)

<u>APELLIDOS Y NOMBRE / RAZÓN SOCIAL</u>	<u>NIF</u>	<u>EXPEDIENTE</u>	<u>ANUALIDAD DE PAGO</u>
RANCHO ANTILLANO	A29050952	7008251	6ª

Resumen de superficies

<u>GRUPO DE PAGO</u>	<u>SUPERFICIE (Hectáreas)</u>				<u>% Sobredeclaración (1)</u>
	<u>Declarada admisible</u>	<u>Comprometida</u>	<u>Declarada Reducida(3)</u>	<u>Resuelta</u>	
FRUTALES DE REGADIO	22,48		22,42	22,42	0,00
TOTAL	22,48	22,51	22,42	22,42	

% PENALIZACIÓN**IMPORTE (Euros)**

<u>Admisibilidad (2)</u>	<u>Presentación tardía</u>	<u>Omisión declaración</u>	<u>Condicionalidad</u>		<u>Calculado(4)</u>	<u>FEADER(EJE2)</u>	<u>MAGRAMA</u>	<u>CAPDER</u>	<u>Total</u>
0,00	0,00	0,00	0,00	Pago realizado		6.460,97	591,99	1.023,24	8.076,20
				A pagar		3.040,46	278,58	481,53	3.800,57
				TOTAL	11.876,77	9.501,43	870,57	1.504,77	11.876,77

RECINTOS

<u>REFERENCIA SIGPAC</u>	<u>CULTIVO</u>	<u>S/R</u>	<u>CONV.</u>	<u>GRUPO PAGO</u>	<u>Declarada admisible</u>	<u>SUPERFICIE (Hectáreas)</u>		
						<u>Conv. SIGPAC</u>	<u>Control C.(5)</u>	<u>Determinada Certificada</u>
29-094-003-00104-001	113015	R	NO	FRUTALES DE REGADIO	0,82		0,82	0,82
29-094-003-00104-002	113015	R	NO	FRUTALES DE REGADIO	0,67		0,67	0,67
29-094-003-00106-003	113006	R	NO	FRUTALES DE REGADIO	7,64		7,64	7,64
29-094-003-00106-005	113006	R	NO	FRUTALES DE REGADIO	0,15		0,15	0,15
29-094-003-00106-006	113006	R	NO	FRUTALES DE REGADIO	0,06		0,06	0,06
29-094-003-00107-001	113006	R	NO	FRUTALES DE REGADIO	0,15		0,15	0,15
29-094-003-00107-002	113006	R	NO	FRUTALES DE REGADIO	1,16		1,16	1,16
29-094-003-00107-003	113006	R	NO	FRUTALES DE REGADIO	3,23		3,23	3,23
29-094-003-01677-003	113006	R	NO	FRUTALES DE REGADIO	4,32	4,31	4,31	4,32
29-094-003-01677-004	113006	R	NO	FRUTALES DE REGADIO	0,15	0,15	0,15	0,15
29-094-003-01677-007	113006	R	NO	FRUTALES DE REGADIO	3,36	3,31	3,31	3,32
29-094-003-08016-001	113006	R	NO	FRUTALES DE REGADIO	0,77		0,77	0,77

INCIDENCIA DESCRIPCIÓN

73104 Recinto declarado que no cumple en su totalidad con las normas de producción ecológica (compromiso anexo 1, Orden 24 marzo 2011)

Recinto:29-094-003-01677-007 Cultivo:113006 OTROS FRUTALES-AGUACATE Regadío Sup. Declarada:3,36 Sup. Certificada:3,32



1. Reducciones previstas por sobredeclaración, artículo 16 del Reglamento (UE) nº 65/2011

2. Resolución de 3 de agosto de 2012 de la Dirección General de Fondos Agrarios (BOJA nº 159, 14 de agosto de 2012)

3. Superficie declarada admisible tras el ajuste con la conversión SIGPAC para el grupo de pago de herbáceos.

Menor valor entre la superficie declarada admisible tras el ajuste con la conversión SIGPAC y la comprometida admisible para el resto de grupos de pago

4. Se calcula sobre la superficie declarada reducida

5. Superficie de cultivo válido para la ayuda determinada en campo para el grupo de pago de herbáceos.

Superficie de cultivo válido para la ayuda determinada en campo tras el ajuste con la superficie comprometida admisible para el resto de grupos de pago

* Ayuda cofinanciada a través del Plan de Reestructuración del Tabaco de Andalucía contemplado en el Programa de Desarrollo Rural de Andalucía (2007-2013)

<u>APELLIDOS Y NOMBRE / RAZÓN SOCIAL</u>	<u>NIF</u>	<u>EXPEDIENTE</u>	<u>ANUALIDAD DE PAGO</u>
RECIO DIAZ JOSE MARIA	52575819G	7015074	7ª

Resumen de superficies

<u>GRUPO DE PAGO</u>	<u>SUPERFICIE (Hectáreas)</u>				<u>% Sobredeclaración (1)</u>
	<u>Declarada admisible</u>	<u>Comprometida</u>	<u>Declarada Reducida(3)</u>	<u>Resuelta</u>	
FRUTALES DE REGADIO	1,23		1,23	1,23	0,00
TOTAL	1,23	1,24	1,23	1,23	

% PENALIZACIÓN**IMPORTE (Euros)**

<u>Admisibilidad (2)</u>	<u>Presentación tardía</u>	<u>Omisión declaración</u>	<u>Condicionalidad</u>		<u>Calculado(4)</u>	<u>FEADER(EJE2)</u>	<u>MAGRAMA</u>	<u>CAPDER</u>	<u>Total</u>
0,00	0,00	0,00	0,00	Pago realizado		354,46	32,48	56,13	443,07
				A pagar		166,81	15,28	26,42	208,51
				TOTAL	651,58	521,27	47,76	82,55	651,58

RECINTOS

<u>REFERENCIA SIGPAC</u>	<u>CULTIVO</u>	<u>S/R</u>	<u>CONV.</u>	<u>GRUPO PAGO</u>	<u>Declarada admisible</u>	<u>SUPERFICIE (Hectáreas)</u>			
					<u>Conv. SIGPAC</u>	<u>Control C.(5)</u>	<u>Determinada</u>	<u>Certificada</u>	
29-019-011-00009-014	113006	R	NO	FRUTALES DE REGADIO	0,36	0,85		0,36	0,36
29-019-011-00009-014	113015	R	NO	FRUTALES DE REGADIO	0,49	0,85		0,49	0,49
29-019-011-00009-023	113015	R	NO	FRUTALES DE REGADIO	0,01			0,01	0,01
29-019-011-00010-002	113006	R	NO	FRUTALES DE REGADIO	0,08			0,08	0,08
29-019-011-00010-003	113015	R	NO	FRUTALES DE REGADIO	0,01			0,01	0,01
29-019-011-00012-001	113015	R	NO	FRUTALES DE REGADIO	0,15	0,16		0,15	0,16
29-019-011-00012-002	113015	R	NO	FRUTALES DE REGADIO	0,11	0,11		0,11	0,11
29-019-011-00012-005	113006	R	NO	FRUTALES DE REGADIO	0,02	0,02		0,02	0,02

<u>APELLIDOS Y NOMBRE / RAZÓN SOCIAL</u>	<u>NIF</u>	<u>EXPEDIENTE</u>	<u>ANUALIDAD DE PAGO</u>
RECUERDA JIMENEZ JOSE LUIS	27334246B	7014862	4ª

Resumen de superficies

<u>GRUPO DE PAGO</u>	<u>SUPERFICIE (Hectáreas)</u>				<u>% Sobredeclaración (1)</u>
	<u>Declarada admisible</u>	<u>Comprometida</u>	<u>Declarada Reducida(3)</u>	<u>Resuelta</u>	
OLIVAR EN PENDIENTE	3,39		3,39	3,39	0,00
TOTAL	3,39	3,39	3,39	3,39	

% PENALIZACIÓN**IMPORTE (Euros)**

<u>Admisibilidad (2)</u>	<u>Presentación tardía</u>	<u>Omisión declaración</u>	<u>Condicionalidad</u>		<u>Calculado(4)</u>	<u>FEADER(EJE2)</u>	<u>MAGRAMA</u>	<u>CAPDER</u>	<u>Total</u>
0,00	0,00	0,00	0,00	Pago realizado		614,77	56,33	97,36	768,46
				A pagar		289,30	26,51	45,82	361,63
				TOTAL	1.130,09	904,07	82,84	143,18	1.130,09

RECINTOS

<u>REFERENCIA SIGPAC</u>	<u>CULTIVO</u>	<u>S/R</u>	<u>CONV.</u>	<u>GRUPO PAGO</u>	<u>Declarada admisible</u>	<u>SUPERFICIE (Hectáreas)</u>			
					<u>Conv. SIGPAC</u>	<u>Control C.(5)</u>	<u>Determinada</u>	<u>Certificada</u>	
29-040-002-00071-002	101000	S	NO	OLIVAR EN PENDIENTE	0,52			0,52	0,52
29-040-002-00106-006	101000	S	NO	OLIVAR EN PENDIENTE	2,87			2,87	2,87



1. Reducciones previstas por sobredeclaración, artículo 16 del Reglamento (UE) nº 65/2011

2. Resolución de 3 de agosto de 2012 de la Dirección General de Fondos Agrarios (BOJA nº 159, 14 de agosto de 2012)

3. Superficie declarada admisible tras el ajuste con la conversión SIGPAC para el grupo de pago de herbáceos.

4. Menor valor entre la superficie declarada admisible tras el ajuste con la conversión SIGPAC y la comprometida admisible para el resto de grupos de pago

5. Se calcula sobre la superficie declarada reducida

6. Superficie de cultivo válido para la ayuda determinada en campo para el grupo de pago de herbáceos.

7. Superficie de cultivo válido para la ayuda determinada en campo tras el ajuste con la superficie comprometida admisible para el resto de grupos de pago

* Ayuda cofinanciada a través del Plan de Reestructuración del Tabaco de Andalucía contemplado en el Programa de Desarrollo Rural de Andalucía (2007-2013)

<u>APELLIDOS Y NOMBRE / RAZÓN SOCIAL</u>	<u>NIF</u>	<u>EXPEDIENTE</u>	<u>ANUALIDAD DE PAGO</u>
REINA VILA FRANCISCA	24683410V	7008329	4ª

Resumen de superficies

<u>GRUPO DE PAGO</u>	<u>SUPERFICIE (Hectáreas)</u>				<u>% Sobredeclaración (1)</u>
	<u>Declarada admisible</u>	<u>Comprometida</u>	<u>Declarada Reducida(3)</u>	<u>Resuelta</u>	
CITRICOS	0,87		0,87	0,87	0,00
TOTAL	0,87	0,87	0,87	0,87	

% PENALIZACIÓN**IMPORTE (Euros)**

<u>Admisibilidad (2)</u>	<u>Presentación tardía</u>	<u>Omisión declaración</u>	<u>Condicionalidad</u>		<u>Calculado(4)</u>	<u>FEADER(EJE2)</u>	<u>MAGRAMA</u>	<u>CAPDER</u>	<u>Total</u>
0,00	0,00	0,00	0,00	A pagar	399,64	319,71	29,29	50,64	399,64

RECINTOS

<u>REFERENCIA SIGPAC</u>	<u>CULTIVO</u>	<u>S/R</u>	<u>CONV.</u>	<u>GRUPO PAGO</u>	<u>Declarada admisible</u>	<u>SUPERFICIE (Hectáreas)</u>	<u>Conv. SIGPAC</u>	<u>Control C.(5)</u>	<u>Determinada</u>	<u>Certificada</u>
29-012-030-00161-001	207000	R	NO	CITRICOS	0,87			0,87	0,87	0,87

<u>APELLIDOS Y NOMBRE / RAZÓN SOCIAL</u>	<u>NIF</u>	<u>EXPEDIENTE</u>	<u>ANUALIDAD DE PAGO</u>
REY SANTIAGO RAFAEL	52581615G	7023161	7ª

Resumen de superficies

<u>GRUPO DE PAGO</u>	<u>SUPERFICIE (Hectáreas)</u>				<u>% Sobredeclaración (1)</u>
	<u>Declarada admisible</u>	<u>Comprometida</u>	<u>Declarada Reducida(3)</u>	<u>Resuelta</u>	
CITRICOS	1,12		1,12	1,12	0,00
TOTAL	1,12	1,12	1,12	1,12	

% PENALIZACIÓN**IMPORTE (Euros)**

<u>Admisibilidad (2)</u>	<u>Presentación tardía</u>	<u>Omisión declaración</u>	<u>Condicionalidad</u>		<u>Calculado(4)</u>	<u>FEADER(EJE2)</u>	<u>MAGRAMA</u>	<u>CAPDER</u>	<u>Total</u>
0,00	0,00	0,00	0,00	Pago realizado		279,87	25,64	44,34	349,85
				A pagar		131,70	12,07	20,86	164,63
				TOTAL	514,48	411,57	37,71	65,20	514,48

RECINTOS

<u>REFERENCIA SIGPAC</u>	<u>CULTIVO</u>	<u>S/R</u>	<u>CONV.</u>	<u>GRUPO PAGO</u>	<u>Declarada admisible</u>	<u>SUPERFICIE (Hectáreas)</u>	<u>Conv. SIGPAC</u>	<u>Control C.(5)</u>	<u>Determinada</u>	<u>Certificada</u>
29-026-003-00001-001	207000	S	NO	CITRICOS	0,15			0,15	0,15	0,15
29-026-003-00002-001	207000	S	NO	CITRICOS	0,75			0,75	0,75	0,75
29-026-003-00003-001	207000	S	NO	CITRICOS	0,22			0,22	0,22	0,22



1. Reducciones previstas por sobredeclaración, artículo 16 del Reglamento (UE) nº 65/2011

2. Resolución de 3 de agosto de 2012 de la Dirección General de Fondos Agrarios (BOJA nº 159, 14 de agosto de 2012)

3. Superficie declarada admisible tras el ajuste con la conversión SIGPAC para el grupo de pago de herbáceos.

* Menor valor entre la superficie declarada admisible tras el ajuste con la conversión SIGPAC y la comprometida admisible para el resto de grupos de pago

4. Se calcula sobre la superficie declarada reducida

5. Superficie de cultivo válido para la ayuda determinada en campo para el grupo de pago de herbáceos.

* Superficie de cultivo válido para la ayuda determinada en campo tras el ajuste con la superficie comprometida admisible para el resto de grupos de pago

* Ayuda cofinanciada a través del Plan de Reestructuración del Tabaco de Andalucía contemplado en el Programa de Desarrollo Rural de Andalucía (2007-2013)

<u>APELLIDOS Y NOMBRE / RAZÓN SOCIAL</u>	<u>NIF</u>	<u>EXPEDIENTE</u>	<u>ANUALIDAD DE PAGO</u>
RISCOS PEREZ JUAN	77458833P	7019019	4ª

Resumen de superficies

<u>GRUPO DE PAGO</u>	<u>SUPERFICIE (Hectáreas)</u>				<u>% Sobredeclaración (1)</u>
	<u>Declarada admisible</u>	<u>Comprometida</u>	<u>Declarada Reducida(3)</u>	<u>Resuelta</u>	
OLIVAR EN PENDIENTE	4,28		3,64	3,64	0,00
TOTAL	4,28	3,64	3,64	3,64	

% PENALIZACIÓN**IMPORTE (Euros)**

<u>Admisibilidad (2)</u>	<u>Presentación tardía</u>	<u>Omisión declaración</u>	<u>Condicionalidad</u>		<u>Calculado(4)</u>	<u>FEADER(EJE2)</u>	<u>MAGRAMA</u>	<u>CAPDER</u>	<u>Total</u>
0,00	0,00	0,00	0,00	Pago realizado		660,10	60,48	104,55	825,13
				A pagar		310,64	28,46	49,20	388,30
				TOTAL	1.213,43	970,74	88,94	153,75	1.213,43

RECINTOS

<u>REFERENCIA SIGPAC</u>	<u>CULTIVO S/R</u>	<u>CONV.</u>	<u>GRUPO PAGO</u>	<u>Declarada admisible</u>	<u>SUPERFICIE (Hectáreas)</u>		
					<u>Conv. SIGPAC</u>	<u>Control C.(5)</u>	<u>Determinada Certificada</u>
29-031-001-00102-001	101000 S	NO	OLIVAR EN PENDIENTE	0,71		0,71	0,71
29-031-002-00096-001	101000 S	NO	OLIVAR EN PENDIENTE	2,79		2,15	2,79
29-031-009-00088-002	101000 S	NO	OLIVAR EN PENDIENTE	0,20		0,20	0,20
29-031-009-00088-003	101000 S	NO	OLIVAR EN PENDIENTE	0,01		0,01	0,01
29-031-009-00104-001	101000 S	NO	OLIVAR EN PENDIENTE	0,24		0,24	0,24
29-031-018-00133-001	101000 S	NO	OLIVAR EN PENDIENTE	0,19		0,19	0,19
29-031-018-00133-002	101000 S	NO	OLIVAR EN PENDIENTE	0,01		0,01	0,01
29-031-018-00133-003	101000 S	NO	OLIVAR EN PENDIENTE	0,13		0,13	0,13



1. Reducciones previstas por sobredeclaración, artículo 16 del Reglamento (UE) nº 65/2011

2. Resolución de 3 de agosto de 2012 de la Dirección General de Fondos Agrarios (BOJA nº 159, 14 de agosto de 2012)

3. Superficie declarada admisible tras el ajuste con la conversión SIGPAC para el grupo de pago de herbáceos.

Menor valor entre la superficie declarada admisible tras el ajuste con la conversión SIGPAC y la comprometida admisible para el resto de grupos de pago

4. Se calcula sobre la superficie declarada reducida

5. Superficie de cultivo válido para la ayuda determinada en campo para el grupo de pago de herbáceos.

Superficie de cultivo válido para la ayuda determinada en campo tras el ajuste con la superficie comprometida admisible para el resto de grupos de pago

* Ayuda cofinanciada a través del Plan de Reestructuración del Tabaco de Andalucía contemplado en el Programa de Desarrollo Rural de Andalucía (2007-2013)

<u>APELLIDOS Y NOMBRE / RAZÓN SOCIAL</u>	<u>NIF</u>	<u>EXPEDIENTE</u>	<u>ANUALIDAD DE PAGO</u>
RODRIGUEZ GARCIA RAFAELA	24856860R	7003683	7ª

Resumen de superficies

<u>GRUPO DE PAGO</u>	<u>SUPERFICIE (Hectáreas)</u>				<u>% Sobredeclaración (1)</u>
	<u>Declarada admisible</u>	<u>Comprometida</u>	<u>Declarada Reducida(3)</u>	<u>Resuelta</u>	
FRUTALES DE SECANO	9,68		9,68	9,68	0,00
TOTAL	9,68	9,73	9,68	9,68	

% PENALIZACIÓN**IMPORTE (Euros)**

<u>Admisibilidad (2)</u>	<u>Presentación tardía</u>	<u>Omisión declaración</u>	<u>Condicionalidad</u>		<u>Calculado(4)</u>	<u>FEADER(EJE2)</u>	<u>MAGRAMA</u>	<u>CAPDER</u>	<u>Total</u>
0,00	0,00	0,00	0,00	Pago realizado		583,41	53,45	92,41	729,27
				A pagar		274,54	25,16	43,48	343,18
				TOTAL	1.072,45	857,95	78,61	135,89	1.072,45

RECINTOS

<u>REFERENCIA SIGPAC</u>	<u>CULTIVO</u>	<u>S/R</u>	<u>CONV.</u>	<u>GRUPO PAGO</u>	<u>SUPERFICIE (Hectáreas)</u>			
					<u>Declarada admisible</u>	<u>Conv. SIGPAC</u>	<u>Control C.(5)</u>	<u>Determinada Certificada</u>
29-043-014-00069-001	104000	S	NO	FRUTALES DE SECANO	1,28		1,28	1,28
29-043-014-00071-001	104000	S	NO	FRUTALES DE SECANO	4,44		4,44	4,43
29-043-014-00071-002	104000	S	NO	FRUTALES DE SECANO	0,01	0,01	0,01	0,77
29-043-014-00071-009	104000	S	NO	FRUTALES DE SECANO	1,40		1,40	1,40
29-043-014-00071-010	104000	S	NO	FRUTALES DE SECANO	0,01		0,01	0,01
29-043-014-00071-012	104000	S	NO	FRUTALES DE SECANO	1,13	1,13	1,13	1,22
29-043-014-00071-014	104000	S	NO	FRUTALES DE SECANO	0,03	0,10	0,03	0,10
29-043-014-00071-015	104000	S	NO	FRUTALES DE SECANO	0,08		0,08	0,08
29-043-014-00071-017	104000	S	NO	FRUTALES DE SECANO	1,30		1,30	1,30

INCIDENCIA DESCRIPCIÓN

73104 Recinto declarado que no cumple en su totalidad con las normas de producción ecológica (compromiso anexo 1, Orden 24 marzo 2011)
 Recinto:29-043-014-00071-001 Cultivo:104000 ALMENDROS-SIN VARIEDAD Secano Sup. Declarada:4,44 Sup. Certificada:4,43

<u>APELLIDOS Y NOMBRE / RAZÓN SOCIAL</u>	<u>NIF</u>	<u>EXPEDIENTE</u>	<u>ANUALIDAD DE PAGO</u>
ROJAS GIL SEBASTIAN JOSE	53684744F	7006612	4ª

Resumen de superficies

<u>GRUPO DE PAGO</u>	<u>SUPERFICIE (Hectáreas)</u>				<u>% Sobredeclaración (1)</u>
	<u>Declarada admisible</u>	<u>Comprometida</u>	<u>Declarada Reducida(3)</u>	<u>Resuelta</u>	
OLIVAR EN PENDIENTE	2,58		2,58	2,58	0,00
TOTAL	2,58	2,58	2,58	2,58	

% PENALIZACIÓN**IMPORTE (Euros)**

<u>Admisibilidad (2)</u>	<u>Presentación tardía</u>	<u>Omisión declaración</u>	<u>Condicionalidad</u>		<u>Calculado(4)</u>	<u>FEADER(EJE2)</u>	<u>MAGRAMA</u>	<u>CAPDER</u>	<u>Total</u>
0,00	0,00	0,00	0,00	Pago realizado		467,88	42,87	74,10	584,85
				A pagar		220,18	20,17	34,87	275,22
				TOTAL	860,07	688,06	63,04	108,97	860,07

RECINTOS

<u>REFERENCIA SIGPAC</u>	<u>CULTIVO</u>	<u>S/R</u>	<u>CONV.</u>	<u>GRUPO PAGO</u>	<u>SUPERFICIE (Hectáreas)</u>			
					<u>Declarada admisible</u>	<u>Conv. SIGPAC</u>	<u>Control C.(5)</u>	<u>Determinada Certificada</u>
29-090-003-00216-001	101000	S	NO	OLIVAR EN PENDIENTE	0,83		0,83	0,83
29-090-006-00057-004	101000	S	NO	OLIVAR EN PENDIENTE	1,75		1,75	1,75

1. Reducciones previstas por sobredeclaración, artículo 16 del Reglamento (UE) nº 65/2011

2. Resolución de 3 de agosto de 2012 de la Dirección General de Fondos Agrarios (BOJA nº 159, 14 de agosto de 2012)

3. Superficie declarada admisible tras el ajuste con la conversión SIGPAC para el grupo de pago de herbáceos.

4. Menor valor entre la superficie declarada admisible tras el ajuste con la conversión SIGPAC y la comprometida admisible para el resto de grupos de pago

5. Se calcula sobre la superficie declarada reducida

6. Superficie de cultivo válido para la ayuda determinada en campo para el grupo de pago de herbáceos.

7. Superficie de cultivo válido para la ayuda determinada en campo tras el ajuste con la superficie comprometida admisible para el resto de grupos de pago

* Ayuda cofinanciada a través del Plan de Reestructuración del Tabaco de Andalucía contemplado en el Programa de Desarrollo Rural de Andalucía (2007-2013)

<u>APELLIDOS Y NOMBRE / RAZÓN SOCIAL</u>	<u>NIF</u>	<u>EXPEDIENTE</u>	<u>ANUALIDAD DE PAGO</u>
ROJAS TAPIA ANTONIO	74792691A	7023179	4ª

Resumen de superficies

<u>GRUPO DE PAGO</u>	<u>SUPERFICIE (Hectáreas)</u>				<u>% Sobredeclaración (1)</u>
	<u>Declarada admisible</u>	<u>Comprometida</u>	<u>Declarada Reducida(3)</u>	<u>Resuelta</u>	
FRUTALES DE SECANO	1,34		1,34	1,34	0,00
OLIVAR EN PENDIENTE	2,28		2,17	2,17	0,00
TOTAL	3,62	3,51	3,51	3,51	

% PENALIZACIÓN**IMPORTE (Euros)**

<u>Admisibilidad (2)</u>	<u>Presentación tardía</u>	<u>Omisión declaración</u>	<u>Condicionalidad</u>	<u>Pago realizado</u>	<u>Calculado(4)</u>	<u>FEADER(EJE2)</u>	<u>MAGRAMA</u>	<u>CAPDER</u>	<u>Total</u>
0,00	0,00	0,00	0,00			474,29	43,46	75,11	592,86
				A pagar		223,19	20,45	35,35	278,99
				TOTAL	871,85	697,48	63,91	110,46	871,85

RECINTOS

<u>REFERENCIA SIGPAC</u>	<u>CULTIVO</u>	<u>S/R</u>	<u>CONV.</u>	<u>GRUPO PAGO</u>	<u>Declarada admisible</u>	<u>SUPERFICIE (Hectáreas)</u>		
					<u>Conv. SIGPAC</u>	<u>Control C.(5)</u>	<u>Determinada</u>	<u>Certificada</u>
29-073-005-00097-002	101000	S	NO	OLIVAR EN PENDIENTE	0,28		0,28	0,28
29-073-005-00100-001	101000	S	NO	OLIVAR EN PENDIENTE	0,26		0,26	0,26
29-073-005-00110-003	101000	S	NO	OLIVAR EN PENDIENTE	0,33		0,22	0,33
29-073-005-00111-003	101000	S	NO	OLIVAR EN PENDIENTE	0,19		0,19	0,19
29-073-006-00006-001	101000	S	NO	OLIVAR EN PENDIENTE	0,02		0,02	0,02
29-073-006-00039-001	101000	S	NO	OLIVAR EN PENDIENTE	0,10		0,10	0,10
29-073-007-00313-002	104000	S	NO	FRUTALES DE SECANO	0,32		0,32	0,32
29-073-007-00313-003	101000	S	NO	OLIVAR EN PENDIENTE	0,01		0,01	0,01
29-073-007-00313-004	101000	S	NO	OLIVAR EN PENDIENTE	0,01		0,01	0,01
29-073-007-00313-005	101000	S	NO	OLIVAR EN PENDIENTE	0,53		0,53	0,53
29-073-007-00325-002	101000	S	NO	OLIVAR EN PENDIENTE	0,05		0,05	0,05
29-073-007-00325-003	101000	S	NO	OLIVAR EN PENDIENTE	0,08		0,08	0,08
29-073-007-00325-004	104000	S	NO	FRUTALES DE SECANO	0,04		0,04	0,04
29-073-007-00325-006	104000	S	NO	FRUTALES DE SECANO	0,36		0,36	0,36
29-073-007-00479-001	104000	S	NO	FRUTALES DE SECANO	0,50		0,50	0,50
29-073-007-00479-002	101000	S	NO	OLIVAR EN PENDIENTE	0,10		0,10	0,10
29-073-019-00060-001	104000	S	NO	FRUTALES DE SECANO	0,12		0,12	0,12
29-073-019-00060-002	101000	S	NO	OLIVAR EN PENDIENTE	0,32		0,32	0,32



1. Reducciones previstas por sobredeclaración, artículo 16 del Reglamento (UE) nº 65/2011

2. Resolución de 3 de agosto de 2012 de la Dirección General de Fondos Agrarios (BOJA nº 159, 14 de agosto de 2012)

3. Superficie declarada admisible tras el ajuste con la conversión SIGPAC para el grupo de pago de herbáceos.

Menor valor entre la superficie declarada admisible tras el ajuste con la conversión SIGPAC y la comprometida admisible para el resto de grupos de pago

4. Se calcula sobre la superficie declarada reducida

5. Superficie de cultivo válido para la ayuda determinada en campo para el grupo de pago de herbáceos.

Superficie de cultivo válido para la ayuda determinada en campo tras el ajuste con la superficie comprometida admisible para el resto de grupos de pago

* Ayuda cofinanciada a través del Plan de Reestructuración del Tabaco de Andalucía contemplado en el Programa de Desarrollo Rural de Andalucía (2007-2013)

<u>APELLIDOS Y NOMBRE / RAZÓN SOCIAL</u>	<u>NIF</u>	<u>EXPEDIENTE</u>	<u>ANUALIDAD DE PAGO</u>			
RUBIO CARRILLO ANTONIO	25535744V	7007025	7ª			
Resumen de superficies						
		SUPERFICIE (Hectáreas)				
GRUPO DE PAGO		<u>Declarada admisible</u>	<u>Comprometida</u>	<u>Declarada Reducida(3)</u>	<u>Resuelta</u>	<u>% Sobredeclaración (1)</u>
OLIVAR EN PENDIENTE		1,96		1,82	1,82	0,00
TOTAL		1,96	1,82	1,82	1,82	

% PENALIZACIÓN				IMPORTE (Euros)					
<u>Admisibilidad (2)</u>	<u>Presentación tardía</u>	<u>Omisión declaración</u>	<u>Condicionalidad</u>	<u>Calculado(4)</u>	<u>FEADER(EJE2)</u>	<u>MAGRAMA</u>	<u>CAPDER</u>	<u>Total</u>	
0,00	0,00	0,00	0,00	Pago realizado		330,06	30,24	52,27	412,57
				A pagar		155,32	14,23	24,60	194,15
				TOTAL	606,72	485,38	44,47	76,87	606,72

RECINTOS

<u>REFERENCIA SIGPAC</u>	<u>CULTIVO</u>	<u>S/R</u>	<u>CONV.</u>	<u>GRUPO PAGO</u>	<u>Declarada admisible</u>	<u>SUPERFICIE (Hectáreas)</u>			
						<u>Conv. SIGPAC</u>	<u>Control C.(5)</u>	<u>Determinada</u>	<u>Certificada</u>
29-057-013-00080-002	101000	S	NO	OLIVAR EN PENDIENTE	0,02			0,02	0,02
29-057-013-00080-003	101000	S	NO	OLIVAR EN PENDIENTE	0,02			0,02	0,02
29-057-013-00080-004	101000	S	NO	OLIVAR EN PENDIENTE	0,03			0,03	0,03
29-057-013-00080-011	101000	S	NO	OLIVAR EN PENDIENTE	0,01			0,01	0,01
29-057-013-00080-014	101000	S	NO	OLIVAR EN PENDIENTE	0,11			0,11	0,11
29-057-013-00080-016	101000	S	NO	OLIVAR EN PENDIENTE	0,07			0,07	0,07
29-057-013-00080-017	101000	S	NO	OLIVAR EN PENDIENTE	0,54			0,51	0,54
29-057-013-00080-018	101000	S	NO	OLIVAR EN PENDIENTE	1,16			1,05	1,16

<u>APELLIDOS Y NOMBRE / RAZÓN SOCIAL</u>	<u>NIF</u>	<u>EXPEDIENTE</u>	<u>ANUALIDAD DE PAGO</u>		
RUBIO GONZALEZ PEDRO	77458698B	7010329	4ª		

Resumen de superficies						
		SUPERFICIE (Hectáreas)				
GRUPO DE PAGO		<u>Declarada admisible</u>	<u>Comprometida</u>	<u>Declarada Reducida(3)</u>	<u>Resuelta</u>	<u>% Sobredeclaración (1)</u>
OLIVAR EN PENDIENTE		2,32		2,32	2,32	0,00
TOTAL		2,32	2,32	2,32	2,32	

% PENALIZACIÓN				IMPORTE (Euros)					
<u>Admisibilidad (2)</u>	<u>Presentación tardía</u>	<u>Omisión declaración</u>	<u>Condicionalidad</u>	<u>Calculado(4)</u>	<u>FEADER(EJE2)</u>	<u>MAGRAMA</u>	<u>CAPDER</u>	<u>Total</u>	
0,00	0,00	0,00	0,00	Pago realizado		420,73	38,55	66,63	525,91
				A pagar		197,99	18,14	31,36	247,49
				TOTAL	773,40	618,72	56,69	97,99	773,40

RECINTOS

<u>REFERENCIA SIGPAC</u>	<u>CULTIVO</u>	<u>S/R</u>	<u>CONV.</u>	<u>GRUPO PAGO</u>	<u>Declarada admisible</u>	<u>SUPERFICIE (Hectáreas)</u>			
						<u>Conv. SIGPAC</u>	<u>Control C.(5)</u>	<u>Determinada</u>	<u>Certificada</u>
29-040-017-00012-010	101000	S	NO	OLIVAR EN PENDIENTE	2,32			2,32	2,32



1. Reducciones previstas por sobredeclaración, artículo 16 del Reglamento (UE) nº 65/2011

2. Resolución de 3 de agosto de 2012 de la Dirección General de Fondos Agrarios (BOJA nº 159, 14 de agosto de 2012)

3. Superficie declarada admisible tras el ajuste con la conversión SIGPAC para el grupo de pago de herbáceos.

Menor valor entre la superficie declarada admisible tras el ajuste con la conversión SIGPAC y la comprometida admisible para el resto de grupos de pago

4. Se calcula sobre la superficie declarada reducida

5. Superficie de cultivo válido para la ayuda determinada en campo para el grupo de pago de herbáceos.

Superficie de cultivo válido para la ayuda determinada en campo tras el ajuste con la superficie comprometida admisible para el resto de grupos de pago

* Ayuda cofinanciada a través del Plan de Reestructuración del Tabaco de Andalucía contemplado en el Programa de Desarrollo Rural de Andalucía (2007-2013)

<u>APellidos y nombre / RAZÓN SOCIAL</u>	<u>NIF</u>	<u>EXPEDIENTE</u>	<u>ANUALIDAD DE PAGO</u>			
RUEDA TRUJILLO JOSE	24684014T	7013111	4ª			
Resumen de superficies						
		SUPERFICIE (Hectáreas)				
GRUPO DE PAGO		<u>Declarada admisible</u>	<u>Comprometida</u>	<u>Declarada Reducida(3)</u>	<u>Resuelta</u>	<u>% Sobredeclaración (1)</u>
OLIVAR EN PENDIENTE		13,95		13,87	13,87	0,00
TOTAL		13,95	13,87	13,87	13,87	

% PENALIZACIÓN				IMPORTE (Euros)				
<u>Admisibilidad (2)</u>	<u>Presentación tardía</u>	<u>Omisión declaración</u>	<u>Condicionalidad</u>	<u>Calculado(4)</u>	<u>FEADER(EJE2)</u>	<u>MAGRAMA</u>	<u>CAPDER</u>	<u>Total</u>
0,00	0,00	0,00	0,00	Pago realizado	2.515,29	230,47	398,36	3.144,12
				A pagar	1.183,66	108,45	187,47	1.479,58
TOTAL				4.623,70	3.698,95	338,92	585,83	4.623,70

RECINTOS

<u>REFERENCIA SIGPAC</u>	<u>CULTIVO</u>	<u>S/R</u>	<u>CONV.</u>	<u>GRUPO PAGO</u>	SUPERFICIE (Hectáreas)			
					<u>Declarada admisible</u>	<u>Conv. SIGPAC</u>	<u>Control C.(5)</u>	<u>Determinada Certificada</u>
29-013-004-00179-002	101000	S	NO	OLIVAR EN PENDIENTE	2,13		2,13	2,12
29-013-004-00190-001	101000	S	NO	OLIVAR EN PENDIENTE	1,25		1,25	1,25
29-013-007-00045-001	101000	S	NO	OLIVAR EN PENDIENTE	0,97		0,97	0,96
29-013-007-00058-002	101000	S	NO	OLIVAR EN PENDIENTE	2,56		2,56	2,55
29-013-007-00058-003	101000	S	NO	OLIVAR EN PENDIENTE	0,04		0,04	0,04
29-013-007-00058-004	101000	S	NO	OLIVAR EN PENDIENTE	0,01		0,01	0,01
29-013-009-00006-001	101000	S	NO	OLIVAR EN PENDIENTE	0,46		0,46	0,46
29-013-009-00069-001	101000	S	NO	OLIVAR EN PENDIENTE	1,27		1,27	1,27
29-013-009-00070-001	101000	S	NO	OLIVAR EN PENDIENTE	0,89		0,89	0,88
29-013-009-00096-001	101000	S	NO	OLIVAR EN PENDIENTE	1,28		1,28	1,28
29-013-009-00144-001	101000	S	NO	OLIVAR EN PENDIENTE	3,01		3,01	3,01

INCIDENCIA DESCRIPCIÓN

- 73103 El recinto declarado no cumple con las normas de producción ecológica (compromiso anexo 1, Orden 24 marzo 2011)
Recinto:29-013-004-09001-001 Cultivo:101000 OLIVAR-SIN VARIEDAD Secano
- 73104 Recinto declarado que no cumple en su totalidad con las normas de producción ecológica (compromiso anexo 1, Orden 24 marzo 2011)
Recinto:29-013-004-00179-002 Cultivo:101000 OLIVAR-SIN VARIEDAD Secano Sup. Declarada:2,13 Sup. Certificada:2,12
Recinto:29-013-007-00045-001 Cultivo:101000 OLIVAR-SIN VARIEDAD Secano Sup. Declarada:0,97 Sup. Certificada:0,96
Recinto:29-013-007-00058-002 Cultivo:101000 OLIVAR-SIN VARIEDAD Secano Sup. Declarada:2,56 Sup. Certificada:2,55
Recinto:29-013-009-00070-001 Cultivo:101000 OLIVAR-SIN VARIEDAD Secano Sup. Declarada:0,89 Sup. Certificada:0,88
- 73106 Recinto declarado no comprometido
Recinto:29-013-004-09001-001 Cultivo:101000 OLIVAR-SIN VARIEDAD Secano



1. Reducciones previstas por sobredeclaración, artículo 16 del Reglamento (UE) nº 65/2011

2. Resolución de 3 de agosto de 2012 de la Dirección General de Fondos Agrarios (BOJA nº 159, 14 de agosto de 2012)

3. Superficie declarada admisible tras el ajuste con la conversión SIGPAC para el grupo de pago de herbáceos.

Menor valor entre la superficie declarada admisible tras el ajuste con la conversión SIGPAC y la comprometida admisible para el resto de grupos de pago

4. Se calcula sobre la superficie declarada reducida

5. Superficie de cultivo válido para la ayuda determinada en campo para el grupo de pago de herbáceos.

Superficie de cultivo válido para la ayuda determinada en campo tras el ajuste con la superficie comprometida admisible para el resto de grupos de pago

* Ayuda cofinanciada a través del Plan de Reestructuración del Tabaco de Andalucía contemplado en el Programa de Desarrollo Rural de Andalucía (2007-2013)

<u>APELLIDOS Y NOMBRE / RAZÓN SOCIAL</u>	<u>NIF</u>	<u>EXPEDIENTE</u>	<u>ANUALIDAD DE PAGO</u>
RUIZ DE MIER LANZAC MARIA DEL	25077705T	7021053	7ª

Resumen de superficies

<u>GRUPO DE PAGO</u>	<u>SUPERFICIE (Hectáreas)</u>				<u>% Sobredeclaración (1)</u>
	<u>Declarada admisible</u>	<u>Comprometida</u>	<u>Declarada Reducida(3)</u>	<u>Resuelta</u>	
CITRICOS	31,02		24,51	24,51	0,00
FRUTALES DE REGADIO	2,95		2,95	2,95	0,00
TOTAL	33,97	28,95	27,46	27,46	

% PENALIZACIÓN**IMPORTE (Euros)**

<u>Admisibilidad (2)</u>	<u>Presentación tardía</u>	<u>Omisión declaración</u>	<u>Condicionalidad</u>		<u>Calculado(4)</u>	<u>FEADER(EJE2)</u>	<u>MAGRAMA</u>	<u>CAPDER</u>	<u>Total</u>
0,00	0,00	0,00	0,00	Pago realizado		6.974,98	639,08	1.104,66	8.718,72
				A pagar		3.282,34	300,74	519,85	4.102,93
				TOTAL		12.821,65	10.257,32	939,82	12.821,65

RECINTOS

<u>REFERENCIA SIGPAC</u>	<u>CULTIVO</u>	<u>S/R</u>	<u>CONV.</u>	<u>GRUPO PAGO</u>	<u>Declarada admisible</u>	<u>SUPERFICIE (Hectáreas)</u>			
					<u>Conv. SIGPAC</u>	<u>Control C.(5)</u>	<u>Determinada</u>	<u>Certificada</u>	
29-012-023-00149-001	206000	R	NO	CITRICOS	0,02			0,02	0,02
29-012-023-00150-003	206000	R	NO	CITRICOS	0,33			0,33	0,33
29-012-023-00151-001	206000	R	NO	CITRICOS	0,36			0,36	0,36
29-012-023-00155-003	206000	R	NO	CITRICOS	0,28			0,28	0,28
29-012-023-00155-004	206000	R	NO	CITRICOS	0,02			0,02	0,02
29-012-023-00158-001	207000	R	NO	CITRICOS	1,39			1,39	1,39
29-012-023-00256-001	207000	R	NO	CITRICOS	0,25			0,25	0,25
29-012-023-00260-001	207000	R	NO	CITRICOS	0,20			0,20	0,20
29-012-023-00261-001	207000	R	NO	CITRICOS	0,88			0,88	0,88
29-038-031-00019-002	209000	R	NO	CITRICOS	0,44			0,44	0,44
29-038-031-00023-001	209000	R	NO	CITRICOS	0,77			0,77	0,77
29-038-031-00080-001	206000	R	NO	CITRICOS	0,24	0,59		0,24	0,24
29-038-031-00080-001	207000	R	NO	CITRICOS	0,35	0,59		0,35	0,36
29-080-004-00054-001	108000	R	NO	FRUTALES DE REGADIO	0,58			0,58	0,58
29-080-004-00078-001	207000	R	NO	CITRICOS	1,18			1,18	1,18
29-080-004-00079-001	207000	R	NO	CITRICOS	0,77			0,77	0,77
29-080-004-00081-001	207000	R	NO	CITRICOS	0,93			0,93	0,93
29-080-005-00050-001	207000	R	NO	CITRICOS	0,98			0,98	0,98
29-080-005-00059-001	207000	R	NO	CITRICOS	2,34			2,34	2,34
29-080-005-00068-001	111000	R	NO	FRUTALES DE REGADIO	0,51			0,51	0,51
29-080-006-00086-001	207000	R	NO	CITRICOS	1,76			1,76	1,76
29-080-006-00106-002	207000	R	NO	CITRICOS	0,26			0,26	0,26
29-080-006-00107-002	207000	R	NO	CITRICOS	2,77			2,77	2,77
29-080-017-00022-001	207000	R	NO	CITRICOS	1,10			1,10	1,10
29-080-017-00022-002	206000	R	NO	CITRICOS	0,77			0,77	0,77
29-080-017-00027-001	207000	R	NO	CITRICOS	1,50			1,50	1,50
29-080-017-09000-004	206000	R	NO	CITRICOS	0,57			0,57	0,57
29-080-018-00036-001	207000	R	NO	CITRICOS	0,62			0,62	0,62
29-080-020-00034-002	206000	R	NO	CITRICOS	0,59			0,59	0,59
29-080-020-00034-004	206000	R	NO	CITRICOS	0,03			0,03	0,03
29-080-020-00046-001	206000	R	NO	CITRICOS	1,57			1,50	1,50
29-080-020-00046-009	111000	R	NO	FRUTALES DE REGADIO	0,42			0,42	0,42
29-080-020-00046-009	113005	R	NO	FRUTALES DE REGADIO	0,27			0,27	0,27
29-080-022-00095-001	207000	R	NO	CITRICOS	1,31			1,31	1,31
29-080-022-00095-002	107000	R	NO	FRUTALES DE REGADIO	0,77			0,77	0,80
29-080-022-00095-002	113005	R	NO	FRUTALES DE REGADIO	0,40			0,40	0,38

INCIDENCIA DESCRIPCIÓN

73104 Recinto declarado que no cumple en su totalidad con las normas de producción ecológica (compromiso anexo 1, Orden 24 marzo 2011)

Recinto:29-080-006-00005-001 Cultivo:207000 LIMONERO-SIN VARIEDAD Regadío Sup. Declarada:1,55 Sup. Certificada:1,54

Recinto:29-080-006-00005-004 Cultivo:207000 LIMONERO-SIN VARIEDAD Regadío Sup. Declarada:0,64 Sup. Certificada:0,63

1. Reducciones previstas por sobredeclaración, artículo 16 del Reglamento (UE) nº 65/2011

2. Resolución de 3 de agosto de 2012 de la Dirección General de Fondos Agrarios (BOJA nº 159, 14 de agosto de 2012)

3. Superficie declarada admisible tras el ajuste con la conversión SIGPAC para el grupo de pago de herbáceos.

4. Menor valor entre la superficie declarada admisible tras el ajuste con la conversión SIGPAC y la comprometida admisible para el resto de grupos de pago

5. Se calcula sobre la superficie declarada reducida

6. Superficie de cultivo válido para la ayuda determinada en campo para el grupo de pago de herbáceos.

7. Superficie de cultivo válido para la ayuda determinada en campo tras el ajuste con la superficie comprometida admisible para el resto de grupos de pago

* Ayuda cofinanciada a través del Plan de Reestructuración del Tabaco de Andalucía contemplado en el Programa de Desarrollo Rural de Andalucía (2007-2013)

INCIDENCIA DESCRIPCIÓN

Recinto:29-080-006-00091-003	Cultivo:207000	LIMONERO-SIN VARIEDAD	Regadío	Sup. Declarada:0,5	Sup. Certificada:0,17
Recinto:29-080-020-00046-001	Cultivo:206000	NARANJO-SIN VARIEDAD	Regadío	Sup. Declarada:1,57	Sup. Certificada:1,5
Recinto:29-080-022-00095-002	Cultivo:113005	OTROS FRUTALES-GRANADO	Regadío	Sup. Declarada:0,4	Sup. Certificada:0,38
73106	Recinto declarado no comprometido				
Recinto:29-038-031-00018-001	Cultivo:207000	LIMONERO-SIN VARIEDAD	Regadío		
Recinto:29-038-031-00018-001	Cultivo:209000	MANDARINO-SIN VARIEDAD	Regadío		
Recinto:29-080-004-00080-001	Cultivo:207000	LIMONERO-SIN VARIEDAD	Regadío		
Recinto:29-080-006-00003-001	Cultivo:207000	LIMONERO-SIN VARIEDAD	Regadío		
Recinto:29-080-006-00005-001	Cultivo:207000	LIMONERO-SIN VARIEDAD	Regadío		
Recinto:29-080-006-00005-004	Cultivo:207000	LIMONERO-SIN VARIEDAD	Regadío		
Recinto:29-080-006-00089-001	Cultivo:207000	LIMONERO-SIN VARIEDAD	Regadío		
Recinto:29-080-006-00091-003	Cultivo:207000	LIMONERO-SIN VARIEDAD	Regadío		

<u>APellidos y nombre / RAZÓN SOCIAL</u>	<u>NIF</u>	<u>EXPEDIENTE</u>	<u>ANUALIDAD DE PAGO</u>
RUIZ FERNANDEZ JUAN	24860347S	7004368	4ª

Resumen de superficies

<u>GRUPO DE PAGO</u>	<u>SUPERFICIE (Hectáreas)</u>				<u>% Sobredeclaración (1)</u>
	<u>Declarada admisible</u>	<u>Comprometida</u>	<u>Declarada Reducida(3)</u>	<u>Resuelta</u>	
OLIVAR EN PENDIENTE	2,74		2,74	2,74	0,00
TOTAL	2,74	2,74	2,74	2,74	

% PENALIZACIÓN**IMPORTE (Euros)**

<u>Admisibilidad (2)</u>	<u>Presentación tardía</u>	<u>Omisión declaración</u>	<u>Condicionalidad</u>		<u>Calculado(4)</u>	<u>FEADER(EJE2)</u>	<u>MAGRAMA</u>	<u>CAPDER</u>	<u>Total</u>
0,00	0,00	0,00	0,00	Pago realizado		496,90	45,53	78,69	621,12
				A pagar		233,83	21,42	37,04	292,29
				TOTAL	913,41	730,73	66,95	115,73	913,41

RECINTOS

<u>REFERENCIA SIGPAC</u>	<u>CULTIVO</u>	<u>S/R</u>	<u>CONV.</u>	<u>GRUPO PAGO</u>	<u>Declarada admisible</u>	<u>SUPERFICIE (Hectáreas)</u>		
						<u>Conv. SIGPAC</u>	<u>Control C.(5)</u>	<u>Determinada Certificada</u>
29-058-002-00594-001	101000	S	NO	OLIVAR EN PENDIENTE	0,90		0,90	0,90
29-058-002-00594-002	101000	S	NO	OLIVAR EN PENDIENTE	1,84		1,84	1,84



1. Reducciones previstas por sobredeclaración, artículo 16 del Reglamento (UE) nº 65/2011

2. Resolución de 3 de agosto de 2012 de la Dirección General de Fondos Agrarios (BOJA nº 159, 14 de agosto de 2012)

3. Superficie declarada admisible tras el ajuste con la conversión SIGPAC para el grupo de pago de herbáceos.

4. Menor valor entre la superficie declarada admisible tras el ajuste con la conversión SIGPAC y la comprometida admisible para el resto de grupos de pago

5. Se calcula sobre la superficie declarada reducida

6. Superficie de cultivo válido para la ayuda determinada en campo para el grupo de pago de herbáceos.

7. Superficie de cultivo válido para la ayuda determinada en campo tras el ajuste con la superficie comprometida admisible para el resto de grupos de pago

* Ayuda cofinanciada a través del Plan de Reestructuración del Tabaco de Andalucía contemplado en el Programa de Desarrollo Rural de Andalucía (2007-2013)

<u>APELLIDOS Y NOMBRE / RAZÓN SOCIAL</u>	<u>NIF</u>	<u>EXPEDIENTE</u>	<u>ANUALIDAD DE PAGO</u>
RUIZ GIL FRANCISCO	52560439B	7021876	6ª

Resumen de superficies

<u>GRUPO DE PAGO</u>	<u>SUPERFICIE (Hectáreas)</u>				<u>% Sobredeclaración (1)</u>
	<u>Declarada admisible</u>	<u>Comprometida</u>	<u>Declarada Reducida(3)</u>	<u>Resuelta</u>	
FRUTALES DE REGADIO	1,78		1,19	1,19	0,00
TOTAL	1,78	1,19	1,19	1,19	

% PENALIZACIÓN**IMPORTE (Euros)**

<u>Admisibilidad (2)</u>	<u>Presentación tardía</u>	<u>Omisión declaración</u>	<u>Condicionabilidad</u>		<u>Calculado(4)</u>	<u>FEADER(EJE2)</u>	<u>MAGRAMA</u>	<u>CAPDER</u>	<u>Total</u>
0,00	0,00	0,00	0,00	Pago realizado		342,93	31,42	54,32	428,67
				A pagar		161,38	14,79	25,55	201,72
				TOTAL	630,39	504,31	46,21	79,87	630,39

RECINTOS

<u>REFERENCIA SIGPAC</u>	<u>CULTIVO</u>	<u>S/R</u>	<u>CONV.</u>	<u>GRUPO PAGO</u>	<u>Declarada admisible</u>	<u>Conv. SIGPAC</u>	<u>Control C.(5)</u>	<u>Determinada</u>	<u>Certificada</u>
29-058-002-00659-001	113006	R	NO	FRUTALES DE REGADIO	0,18			0,18	0,17
29-058-002-00659-004	113006	R	NO	FRUTALES DE REGADIO	0,47			0,47	0,47
29-058-002-00659-005	113006	R	NO	FRUTALES DE REGADIO	0,23			0,23	0,23
29-058-002-00666-001	113006	R	NO	FRUTALES DE REGADIO	0,03			0,03	0,02
29-058-002-00666-002	113006	R	NO	FRUTALES DE REGADIO	0,15			0,15	0,15
29-058-002-00666-004	113006	R	NO	FRUTALES DE REGADIO	0,05			0,05	0,04
29-058-002-00667-001	113006	R	NO	FRUTALES DE REGADIO	0,10			0,10	0,09
29-058-002-00667-002	113006	R	NO	FRUTALES DE REGADIO	0,57			0,52	0,57

INCIDENCIA DESCRIPCIÓN

73104	Recinto declarado que no cumple en su totalidad con las normas de producción ecológica (compromiso anexo 1, Orden 24 marzo 2011)								
Recinto:29-058-002-00659-001	Cultivo:113006	OTROS FRUTALES-AGUACATE	Regadio	Sup. Declarada:0,18	Sup. Certificada:0,17				
Recinto:29-058-002-00666-001	Cultivo:113006	OTROS FRUTALES-AGUACATE	Regadio	Sup. Declarada:0,03	Sup. Certificada:0,02				
Recinto:29-058-002-00666-004	Cultivo:113006	OTROS FRUTALES-AGUACATE	Regadio	Sup. Declarada:0,05	Sup. Certificada:0,04				
Recinto:29-058-002-00667-001	Cultivo:113006	OTROS FRUTALES-AGUACATE	Regadio	Sup. Declarada:0,1	Sup. Certificada:0,09				

<u>APELLIDOS Y NOMBRE / RAZÓN SOCIAL</u>	<u>NIF</u>	<u>EXPEDIENTE</u>	<u>ANUALIDAD DE PAGO</u>
RUIZ LÓPEZ PEDRO MATEO	78962547M	7015551	4ª

Resumen de superficies

<u>GRUPO DE PAGO</u>	<u>SUPERFICIE (Hectáreas)</u>				<u>% Sobredeclaración (1)</u>
	<u>Declarada admisible</u>	<u>Comprometida</u>	<u>Declarada Reducida(3)</u>	<u>Resuelta</u>	
OLIVAR EN PENDIENTE	1,92		1,92	1,92	0,00
TOTAL	1,92	1,92	1,92	1,92	

% PENALIZACIÓN**IMPORTE (Euros)**

<u>Admisibilidad (2)</u>	<u>Presentación tardía</u>	<u>Omisión declaración</u>	<u>Condicionabilidad</u>		<u>Calculado(4)</u>	<u>FEADER(EJE2)</u>	<u>MAGRAMA</u>	<u>CAPDER</u>	<u>Total</u>
0,00	0,00	0,00	0,00	Pago realizado		348,19	31,91	55,13	435,23
				A pagar		163,86	15,01	25,95	204,82
				TOTAL	640,05	512,05	46,92	81,08	640,05

RECINTOS

<u>REFERENCIA SIGPAC</u>	<u>CULTIVO</u>	<u>S/R</u>	<u>CONV.</u>	<u>GRUPO PAGO</u>	<u>Declarada admisible</u>	<u>Conv. SIGPAC</u>	<u>Control C.(5)</u>	<u>Determinada</u>	<u>Certificada</u>
29-073-002-00049-002	101000	S	NO	OLIVAR EN PENDIENTE	0,12			0,12	0,12
29-073-002-00049-003	101000	S	NO	OLIVAR EN PENDIENTE	1,24			1,24	1,24
29-073-002-00050-001	101000	S	NO	OLIVAR EN PENDIENTE	0,56			0,56	0,56

1. Reducciones previstas por sobredeclaración, artículo 16 del Reglamento (UE) nº 65/2011

2. Resolución de 3 de agosto de 2012 de la Dirección General de Fondos Agrarios (BOJA nº 159, 14 de agosto de 2012)

3. Superficie declarada admisible tras el ajuste con la conversión SIGPAC para el grupo de pago de herbáceos.

4. Menor valor entre la superficie declarada admisible tras el ajuste con la conversión SIGPAC y la comprometida admisible para el resto de grupos de pago

5. Se calcula sobre la superficie declarada reducida

6. Superficie de cultivo válido para la ayuda determinada en campo para el grupo de pago de herbáceos.

7. Superficie de cultivo válido para la ayuda determinada en campo tras el ajuste con la superficie comprometida admisible para el resto de grupos de pago

* Ayuda cofinanciada a través del Plan de Reestructuración del Tabaco de Andalucía contemplado en el Programa de Desarrollo Rural de Andalucía (2007-2013)

<u>APELLIDOS Y NOMBRE / RAZÓN SOCIAL</u>	<u>NIF</u>	<u>EXPEDIENTE</u>	<u>ANUALIDAD DE PAGO</u>
RUIZ RUIZ RAFAEL	25068411K	7004374	4ª

Resumen de superficies

<u>GRUPO DE PAGO</u>	<u>SUPERFICIE (Hectáreas)</u>				<u>% Sobredeclaración (1)</u>
	<u>Declarada admisible</u>	<u>Comprometida</u>	<u>Declarada Reducida(3)</u>	<u>Resuelta</u>	
OLIVAR EN PENDIENTE	3,52		3,44	3,44	0,00
TOTAL	3,52	3,44	3,44	3,44	

% PENALIZACIÓN**IMPORTE (Euros)**

<u>Admisibilidad (2)</u>	<u>Presentación tardía</u>	<u>Omisión declaración</u>	<u>Condicionalidad</u>		<u>Calculado(4)</u>	<u>FEADER(EJE2)</u>	<u>MAGRAMA</u>	<u>CAPDER</u>	<u>Total</u>
0,00	0,00	0,00	0,00	Pago realizado		623,84	57,16	98,80	779,80
				A pagar		293,57	26,90	46,49	366,96
				TOTAL	1.146,76	917,41	84,06	145,29	1.146,76

RECINTOS

<u>REFERENCIA SIGPAC</u>	<u>CULTIVO</u>	<u>S/R</u>	<u>CONV.</u>	<u>GRUPO PAGO</u>	<u>Declarada admisible</u>	<u>SUPERFICIE (Hectáreas)</u>		
					<u>Conv. SIGPAC</u>	<u>Control C.(5)</u>	<u>Determinada</u>	<u>Certificada</u>
29-058-002-00600-009	101000	S	NO	OLIVAR EN PENDIENTE	0,34		0,34	0,33
29-058-006-00451-004	101000	S	NO	OLIVAR EN PENDIENTE	0,11		0,11	0,11
29-058-006-00451-005	101000	S	NO	OLIVAR EN PENDIENTE	0,29		0,29	0,29
29-058-006-00453-001	101000	S	NO	OLIVAR EN PENDIENTE	0,13		0,13	0,12
29-058-006-00548-006	101000	S	NO	OLIVAR EN PENDIENTE	1,49		1,49	1,49
29-073-002-00159-004	101000	S	NO	OLIVAR EN PENDIENTE	0,06		0,06	0,05
29-073-002-00159-005	101000	S	NO	OLIVAR EN PENDIENTE	1,02		1,02	1,02

INCIDENCIA DESCRIPCIÓN

73104	Recinto declarado que no cumple en su totalidad con las normas de producción ecológica (compromiso anexo 1, Orden 24 marzo 2011)
	Recinto:29-058-002-00600-009 Cultivo:101000 OLIVAR-SIN VARIEDAD Secano Sup. Declarada:0,34 Sup. Certificada:0,33
	Recinto:29-058-006-00453-001 Cultivo:101000 OLIVAR-SIN VARIEDAD Secano Sup. Declarada:0,13 Sup. Certificada:0,12
	Recinto:29-073-002-00159-004 Cultivo:101000 OLIVAR-SIN VARIEDAD Secano Sup. Declarada:0,06 Sup. Certificada:0,05
73106	Recinto declarado no comprometido
	Recinto:29-058-006-00451-003 Cultivo:101000 OLIVAR-SIN VARIEDAD Secano

<u>APELLIDOS Y NOMBRE / RAZÓN SOCIAL</u>	<u>NIF</u>	<u>EXPEDIENTE</u>	<u>ANUALIDAD DE PAGO</u>
RUIZ URBANO FRANCISCO MIGUEL	78962450T	7019306	4ª

Resumen de superficies

<u>GRUPO DE PAGO</u>	<u>SUPERFICIE (Hectáreas)</u>				<u>% Sobredeclaración (1)</u>
	<u>Declarada admisible</u>	<u>Comprometida</u>	<u>Declarada Reducida(3)</u>	<u>Resuelta</u>	
OLIVAR EN PENDIENTE	3,74		3,33	3,33	0,00
TOTAL	3,74	3,33	3,33	3,33	

% PENALIZACIÓN**IMPORTE (Euros)**

<u>Admisibilidad (2)</u>	<u>Presentación tardía</u>	<u>Omisión declaración</u>	<u>Condicionalidad</u>		<u>Calculado(4)</u>	<u>FEADER(EJE2)</u>	<u>MAGRAMA</u>	<u>CAPDER</u>	<u>Total</u>
0,00	0,00	0,00	0,00	Pago realizado		603,89	55,33	95,64	754,86
				A pagar		284,18	26,04	45,01	355,23
				TOTAL	1.110,09	888,07	81,37	140,65	1.110,09

RECINTOS

<u>REFERENCIA SIGPAC</u>	<u>CULTIVO</u>	<u>S/R</u>	<u>CONV.</u>	<u>GRUPO PAGO</u>	<u>Declarada admisible</u>	<u>SUPERFICIE (Hectáreas)</u>		
					<u>Conv. SIGPAC</u>	<u>Control C.(5)</u>	<u>Determinada</u>	<u>Certificada</u>
29-073-020-00070-002	101000	S	NO	OLIVAR EN PENDIENTE	3,74		3,33	3,74

1. Reducciones previstas por sobredeclaración, artículo 16 del Reglamento (UE) nº 65/2011

2. Resolución de 3 de agosto de 2012 de la Dirección General de Fondos Agrarios (BOJA nº 159, 14 de agosto de 2012)

3. Superficie declarada admisible tras el ajuste con la conversión SIGPAC para el grupo de pago de herbáceos.

4. Menor valor entre la superficie declarada admisible tras el ajuste con la conversión SIGPAC y la comprometida admisible para el resto de grupos de pago

5. Se calcula sobre la superficie declarada reducida

6. Superficie de cultivo válido para la ayuda determinada en campo para el grupo de pago de herbáceos.

7. Superficie de cultivo válido para la ayuda determinada en campo tras el ajuste con la superficie comprometida admisible para el resto de grupos de pago

* Ayuda cofinanciada a través del Plan de Reestructuración del Tabaco de Andalucía contemplado en el Programa de Desarrollo Rural de Andalucía (2007-2013)

<u>APELLIDOS Y NOMBRE / RAZÓN SOCIAL</u>	<u>NIF</u>	<u>EXPEDIENTE</u>	<u>ANUALIDAD DE PAGO</u>
SALCEDO JIMENEZ FRANCISCO	24756251V	7014499	7ª

Resumen de superficies

<u>GRUPO DE PAGO</u>	<u>SUPERFICIE (Hectáreas)</u>				<u>% Sobredeclaración (1)</u>
	<u>Declarada admisible</u>	<u>Comprometida</u>	<u>Declarada Reducida(3)</u>	<u>Resuelta</u>	
OLIVAR EN PENDIENTE	14,51		14,07	14,07	0,00
CITRICOS	2,99		2,97	2,97	0,00
FRUTALES DE SECANO	25,18		24,84	24,84	0,00
TOTAL	42,68	41,88	41,88	41,88	

% PENALIZACIÓN**IMPORTE (Euros)**

<u>Admisibilidad (2)</u>	<u>Presentación tardía</u>	<u>Omisión declaración</u>	<u>Condicionalidad</u>		<u>Calculado(4)</u>	<u>FEADER(EJE2)</u>	<u>MAGRAMA</u>	<u>CAPDER</u>	<u>Total</u>
0,00	0,00	0,00	0,00	Pago realizado		4.790,38	438,92	758,68	5.987,98
				A pagar		2.254,30	206,55	357,02	2.817,87
				TOTAL		8.805,85	7.044,68	645,47	8.805,85



1. Reducciones previstas por sobredeclaración, artículo 16 del Reglamento (UE) nº 65/2011

2. Resolución de 3 de agosto de 2012 de la Dirección General de Fondos Agrarios (BOJA nº 159, 14 de agosto de 2012)

3. Superficie declarada admisible tras el ajuste con la conversión SIGPAC para el grupo de pago de herbáceos.

Menor valor entre la superficie declarada admisible tras el ajuste con la conversión SIGPAC y la comprometida admisible para el resto de grupos de pago

4. Se calcula sobre la superficie declarada reducida

5. Superficie de cultivo válido para la ayuda determinada en campo para el grupo de pago de herbáceos.

Superficie de cultivo válido para la ayuda determinada en campo tras el ajuste con la superficie comprometida admisible para el resto de grupos de pago

* Ayuda cofinanciada a través del Plan de Reestructuración del Tabaco de Andalucía contemplado en el Programa de Desarrollo Rural de Andalucía (2007-2013)

RECINTOS

REFERENCIA SIGPAC	CULTIVO	S/R	CONV.	GRUPO PAGO	Declarada admisible	SUPERFICIE (Hectáreas)		
						Conv. SIGPAC	Control C.(5)	Determinada Certificada
29-018-009-00003-001	101000	S	NO	OLIVAR EN PENDIENTE	0,04		0,04	0,04
29-018-009-00003-002	101000	S	NO	OLIVAR EN PENDIENTE	0,09		0,09	0,09
29-018-009-00003-003	101000	S	NO	OLIVAR EN PENDIENTE	0,08		0,08	0,08
29-018-009-00003-005	206000	R	NO	CITRICOS	2,09		2,09	2,09
29-018-009-00003-005	207000	R	NO	CITRICOS	0,90		0,90	0,90
29-018-009-00003-017	101000	S	NO	OLIVAR EN PENDIENTE	0,02		0,02	0,02
29-018-009-00003-018	101000	S	NO	OLIVAR EN PENDIENTE	0,02		0,02	0,02
29-018-009-00003-019	101000	S	NO	OLIVAR EN PENDIENTE	0,05		0,05	0,05
29-018-009-00003-021	101000	S	NO	OLIVAR EN PENDIENTE	0,06		0,06	0,06
29-018-009-00003-022	101000	S	NO	OLIVAR EN PENDIENTE	0,03		0,03	0,03
29-018-009-00003-023	101000	S	NO	OLIVAR EN PENDIENTE	0,05		0,05	0,05
29-018-009-00003-024	101000	S	NO	OLIVAR EN PENDIENTE	0,06		0,06	0,06
29-018-009-00003-025	101000	S	NO	OLIVAR EN PENDIENTE	0,07		0,07	0,07
29-018-009-00003-026	101000	S	NO	OLIVAR EN PENDIENTE	0,15		0,15	0,15
29-018-009-00003-027	101000	S	NO	OLIVAR EN PENDIENTE	0,24		0,24	0,24
29-018-009-00003-029	101000	S	NO	OLIVAR EN PENDIENTE	0,27		0,27	0,27
29-018-009-00003-030	101000	S	NO	OLIVAR EN PENDIENTE	0,27		0,27	0,27
29-018-009-00003-031	101000	S	NO	OLIVAR EN PENDIENTE	1,18		1,17	1,18
29-018-009-00003-032	101000	S	NO	OLIVAR EN PENDIENTE	1,29		1,28	1,29
29-018-009-00003-033	101000	S	NO	OLIVAR EN PENDIENTE	5,74		5,59	5,74
29-018-009-00003-035	104000	S	NO	FRUTALES DE SECANO	0,74		0,73	0,74
29-018-009-00003-036	104000	S	NO	FRUTALES DE SECANO	0,90		0,89	0,90
29-018-009-00003-038	104000	S	NO	FRUTALES DE SECANO	7,84		7,84	7,84
29-018-009-00003-039	104000	S	NO	FRUTALES DE SECANO	7,50		7,50	7,50
29-018-009-00003-045	101000	S	NO	OLIVAR EN PENDIENTE	0,65		0,65	0,65
29-018-009-00003-047	101000	S	NO	OLIVAR EN PENDIENTE	0,08		0,08	0,08
29-018-009-00003-048	101000	S	NO	OLIVAR EN PENDIENTE	0,16		0,16	0,16
29-018-009-00003-051	101000	S	NO	OLIVAR EN PENDIENTE	0,04		0,04	0,04
29-018-009-00003-052	101000	S	NO	OLIVAR EN PENDIENTE	0,07		0,07	0,07
29-018-009-00054-002	104000	S	NO	FRUTALES DE SECANO	0,62		0,62	0,62
29-018-009-00055-001	104000	S	NO	FRUTALES DE SECANO	3,68		3,68	3,68
29-018-009-00058-001	104000	S	NO	FRUTALES DE SECANO	3,90		3,75	3,90
29-018-009-00069-004	101000	S	NO	OLIVAR EN PENDIENTE	0,49		0,49	0,49
29-018-009-00069-005	101000	S	NO	OLIVAR EN PENDIENTE	1,04		1,04	1,04
29-018-009-00069-010	101000	S	NO	OLIVAR EN PENDIENTE	0,51		0,43	0,51
29-018-010-00124-007	101000	S	NO	OLIVAR EN PENDIENTE	0,05		0,05	0,05
29-018-010-00124-008	101000	S	NO	OLIVAR EN PENDIENTE	0,07		0,07	0,07
29-018-010-00124-009	101000	S	NO	OLIVAR EN PENDIENTE	0,11		0,11	0,11
29-018-010-00124-010	101000	S	NO	OLIVAR EN PENDIENTE	0,12		0,12	0,12
29-018-010-00217-002	101000	S	NO	OLIVAR EN PENDIENTE	0,31		0,31	0,31
29-018-023-00001-001	101000	S	NO	OLIVAR EN PENDIENTE	0,64		0,61	0,64
29-018-023-00002-001	101000	S	NO	OLIVAR EN PENDIENTE	0,27		0,20	0,27
29-018-023-00003-003	101000	S	NO	OLIVAR EN PENDIENTE	0,05		0,05	0,05
29-018-023-00119-012	101000	S	NO	OLIVAR EN PENDIENTE	0,14		0,14	0,14



1. Reducciones previstas por sobredeclaración, artículo 16 del Reglamento (UE) nº 65/2011

2. Resolución de 3 de agosto de 2012 de la Dirección General de Fondos Agrarios (BOJA nº 159, 14 de agosto de 2012)

3. Superficie declarada admisible tras el ajuste con la conversión SIGPAC para el grupo de pago de herbáceos.

Menor valor entre la superficie declarada admisible tras el ajuste con la conversión SIGPAC y la comprometida admisible para el resto de grupos de pago

4. Se calcula sobre la superficie declarada reducida

5. Superficie de cultivo válido para la ayuda determinada en campo para el grupo de pago de herbáceos.

Superficie de cultivo válido para la ayuda determinada en campo tras el ajuste con la superficie comprometida admisible para el resto de grupos de pago

* Ayuda cofinanciada a través del Plan de Reestructuración del Tabaco de Andalucía contemplado en el Programa de Desarrollo Rural de Andalucía (2007-2013)

<u>APELLIDOS Y NOMBRE / RAZÓN SOCIAL</u>	<u>NIF</u>	<u>EXPEDIENTE</u>	<u>ANUALIDAD DE PAGO</u>
SANCHEZ AURIOLES MARIA DOLORES	23349827C	7021652	4ª

Resumen de superficies

<u>GRUPO DE PAGO</u>	<u>SUPERFICIE (Hectáreas)</u>				<u>% Sobredeclaración (1)</u>
	<u>Declarada admisible</u>	<u>Comprometida</u>	<u>Declarada Reducida(3)</u>	<u>Resuelta</u>	
OLIVAR	0,06		0,00	0,00	100,00
OLIVAR EN PENDIENTE	5,21		4,89	4,89	0,00
TOTAL	5,27	4,89	4,89	4,89	

% PENALIZACIÓN**IMPORTE (Euros)**

<u>Admisibilidad (2)</u>	<u>Presentación tardía</u>	<u>Omisión declaración</u>	<u>Condicionalidad</u>		<u>Calculado(4)</u>	<u>FEADER(EJE2)</u>	<u>MAGRAMA</u>	<u>CAPDER</u>	<u>Total</u>
0,00	0,00	0,00	0,00	Pago realizado		886,79	81,25	140,45	1.108,49
				A pagar		417,31	38,24	66,09	521,64
				TOTAL	1.630,13	1.304,10	119,49	206,54	1.630,13

RECINTOS

<u>REFERENCIA SIGPAC</u>	<u>CULTIVO S/R</u>	<u>CONV.</u>	<u>GRUPO PAGO</u>	<u>Declarada admisible</u>	<u>SUPERFICIE (Hectáreas)</u>	<u>Conv. SIGPAC</u>	<u>Control C.(5)</u>	<u>Determinada</u>	<u>Certificada</u>
29-032-025-00002-027	101000 S	NO	OLIVAR EN PENDIENTE	5,21	4,89			4,89	5,21

INCIDENCIA DESCRIPCIÓN

73103	El recinto declarado no cumple con las normas de producción ecológica (compromiso anexo 1, Orden 24 marzo 2011) Recinto:29-032-025-00002-031 Cultivo:101000 OLIVAR-SIN VARIEDAD Secano
73106	Recinto declarado no comprometido Recinto:29-032-025-00002-031 Cultivo:101000 OLIVAR-SIN VARIEDAD Secano

<u>APELLIDOS Y NOMBRE / RAZÓN SOCIAL</u>	<u>NIF</u>	<u>EXPEDIENTE</u>	<u>ANUALIDAD DE PAGO</u>
SANCHEZ BARRANCO JOSE	74793450A	7021550	7ª

Resumen de superficies

<u>GRUPO DE PAGO</u>	<u>SUPERFICIE (Hectáreas)</u>				<u>% Sobredeclaración (1)</u>
	<u>Declarada admisible</u>	<u>Comprometida</u>	<u>Declarada Reducida(3)</u>	<u>Resuelta</u>	
CITRICOS	0,84		0,84	0,84	0,00
TOTAL	0,84	0,84	0,84	0,84	

% PENALIZACIÓN**IMPORTE (Euros)**

<u>Admisibilidad (2)</u>	<u>Presentación tardía</u>	<u>Omisión declaración</u>	<u>Condicionalidad</u>		<u>Calculado(4)</u>	<u>FEADER(EJE2)</u>	<u>MAGRAMA</u>	<u>CAPDER</u>	<u>Total</u>
0,00	0,00	0,00	0,00	Pago realizado		209,91	19,23	33,24	262,38
				A pagar		98,78	9,05	15,65	123,48
				TOTAL	385,86	308,69	28,28	48,89	385,86

RECINTOS

<u>REFERENCIA SIGPAC</u>	<u>CULTIVO S/R</u>	<u>CONV.</u>	<u>GRUPO PAGO</u>	<u>Declarada admisible</u>	<u>SUPERFICIE (Hectáreas)</u>	<u>Conv. SIGPAC</u>	<u>Control C.(5)</u>	<u>Determinada</u>	<u>Certificada</u>
29-029-001-00822-001	206000 R	NO	CITRICOS	0,84	0,84			0,84	0,84



1. Reducciones previstas por sobredeclaración, artículo 16 del Reglamento (UE) nº 65/2011

2. Resolución de 3 de agosto de 2012 de la Dirección General de Fondos Agrarios (BOJA nº 159, 14 de agosto de 2012)

3. Superficie declarada admisible tras el ajuste con la conversión SIGPAC para el grupo de pago de herbáceos.

Menor valor entre la superficie declarada admisible tras el ajuste con la conversión SIGPAC y la comprometida admisible para el resto de grupos de pago

4. Se calcula sobre la superficie declarada reducida

5. Superficie de cultivo válido para la ayuda determinada en campo para el grupo de pago de herbáceos.

Superficie de cultivo válido para la ayuda determinada en campo tras el ajuste con la superficie comprometida admisible para el resto de grupos de pago

* Ayuda cofinanciada a través del Plan de Reestructuración del Tabaco de Andalucía contemplado en el Programa de Desarrollo Rural de Andalucía (2007-2013)

<u>APELLIDOS Y NOMBRE / RAZÓN SOCIAL</u>	<u>NIF</u>	<u>EXPEDIENTE</u>	<u>ANUALIDAD DE PAGO</u>
SANCHEZ GUERRA JUAN JOSE	74815774V	7009586	7ª

Resumen de superficies

<u>GRUPO DE PAGO</u>	<u>SUPERFICIE (Hectáreas)</u>				<u>% Sobredeclaración (1)</u>
	<u>Declarada admisible</u>	<u>Comprometida</u>	<u>Declarada Reducida(3)</u>	<u>Resuelta</u>	
OLIVAR EN PENDIENTE	6,41		6,15	6,15	0,00
TOTAL	6,41	6,15	6,15	6,15	

% PENALIZACIÓN**IMPORTE (Euros)**

<u>Admisibilidad (2)</u>	<u>Presentación tardía</u>	<u>Omisión declaración</u>	<u>Condicionalidad</u>		<u>Calculado(4)</u>	<u>FEADER(EJE2)</u>	<u>MAGRAMA</u>	<u>CAPDER</u>	<u>Total</u>
20,00	0,00	0,00	0,00	Pago realizado		557,64	51,10	88,32	697,06
				A pagar		754,46	69,13	119,48	943,07
				TOTAL	2.050,16	1.312,10	120,23	207,80	1.640,13

RECINTOS

<u>REFERENCIA SIGPAC</u>	<u>CULTIVO</u>	<u>S/R</u>	<u>CONV.</u>	<u>GRUPO PAGO</u>	<u>Declarada admisible</u>	<u>SUPERFICIE (Hectáreas)</u>		
						<u>Conv. SIGPAC</u>	<u>Control C.(5)</u>	<u>Determinada Certificada</u>
29-090-008-00147-001	101000	S	NO	OLIVAR EN PENDIENTE	1,09		1,03	1,12
29-090-010-00217-001	101000	S	NO	OLIVAR EN PENDIENTE	0,69		0,66	0,69
29-090-011-00130-001	101000	S	NO	OLIVAR EN PENDIENTE	0,77		0,76	0,77
29-090-012-00225-001	101000	S	NO	OLIVAR EN PENDIENTE	1,30		1,30	1,30
29-090-012-00225-003	101000	S		OLIVAR EN PENDIENTE	0,24		0,24	0,00
29-090-012-00299-002	101000	S	NO	OLIVAR EN PENDIENTE	0,78		0,78	0,78
29-090-012-00299-004	101000	S	NO	OLIVAR EN PENDIENTE	0,61		0,61	0,61
29-090-012-00299-008	101000	S	NO	OLIVAR EN PENDIENTE	0,06		0,06	0,06
29-090-012-00381-002	101000	S	NO	OLIVAR EN PENDIENTE	0,24		0,22	0,24
29-090-012-00381-003	101000	S	NO	OLIVAR EN PENDIENTE	0,03		0,03	0,03
29-090-012-00453-002	101000	S	NO	OLIVAR EN PENDIENTE	0,60		0,46	0,60

INCIDENCIA DESCRIPCIÓN

73103 El recinto declarado no cumple con las normas de producción ecológica (compromiso anexo 1, Orden 24 marzo 2011)
 Recinto:29-090-012-00225-003 Cultivo:101000 OLIVAR-SIN VARIEDAD Secano

<u>Id. Com</u>	<u>Compromiso</u>	<u>% admisibilidad</u>
C1_03	Cumplir con las normas de producción establecidas en el Reglamento (CE) nº 834/2007, del Consejo, de 28 de junio de 2007, que regula la producción ecológica.	20,00



1. Reducciones previstas por sobredeclaración, artículo 16 del Reglamento (UE) nº 65/2011

2. Resolución de 3 de agosto de 2012 de la Dirección General de Fondos Agrarios (BOJA nº 159, 14 de agosto de 2012)

3. Superficie declarada admisible tras el ajuste con la conversión SIGPAC para el grupo de pago de herbáceos.

Menor valor entre la superficie declarada admisible tras el ajuste con la conversión SIGPAC y la comprometida admisible para el resto de grupos de pago

4. Se calcula sobre la superficie declarada reducida

5. Superficie de cultivo válido para la ayuda determinada en campo para el grupo de pago de herbáceos.

Superficie de cultivo válido para la ayuda determinada en campo tras el ajuste con la superficie comprometida admisible para el resto de grupos de pago

* Ayuda cofinanciada a través del Plan de Reestructuración del Tabaco de Andalucía contemplado en el Programa de Desarrollo Rural de Andalucía (2007-2013)

<u>APELLIDOS Y NOMBRE / RAZÓN SOCIAL</u>	<u>NIF</u>	<u>EXPEDIENTE</u>	<u>ANUALIDAD DE PAGO</u>
SANCHEZ HIDALGO CARLOS JESUS	25580654P	7022870	4ª

Resumen de superficies

<u>GRUPO DE PAGO</u>	<u>SUPERFICIE (Hectáreas)</u>				<u>% Sobredeclaración (1)</u>
	<u>Declarada admisible</u>	<u>Comprometida</u>	<u>Declarada Reducida(3)</u>	<u>Resuelta</u>	
OLIVAR	0,39		0,33	0,33	0,00
OLIVAR EN PENDIENTE	4,87		4,54	4,54	0,00
TOTAL	5,26	4,87	4,87	4,87	

% PENALIZACIÓN**IMPORTE (Euros)**

<u>Admisibilidad (2)</u>	<u>Presentación tardía</u>	<u>Omisión declaración</u>	<u>Condicionalidad</u>		<u>Calculado(4)</u>	<u>FEADER(EJE2)</u>	<u>MAGRAMA</u>	<u>CAPDER</u>	<u>Total</u>
0,00	0,00	0,00	0,00	Pago realizado		866,99	79,44	137,31	1.083,74
				A pagar		407,99	37,38	64,62	509,99
				TOTAL	1.593,73	1.274,98	116,82	201,93	1.593,73

RECINTOS

<u>REFERENCIA SIGPAC</u>	<u>CULTIVO</u>	<u>S/R</u>	<u>CONV.</u>	<u>GRUPO PAGO</u>	<u>Declarada admisible</u>	<u>SUPERFICIE (Hectáreas)</u>		
						<u>Conv. SIGPAC</u>	<u>Control C.(5)</u>	<u>Determinada Certificada</u>
29-084-003-00230-003	101000	S	NO	OLIVAR EN PENDIENTE	0,04		0,04	0,04
29-084-003-00230-004	101000	S	NO	OLIVAR	0,39		0,33	0,39
29-084-003-00230-005	101000	S	NO	OLIVAR EN PENDIENTE	0,03		0,03	0,03
29-084-003-00230-006	101000	S	NO	OLIVAR EN PENDIENTE	0,03		0,03	0,03
29-084-003-00230-008	101000	S	NO	OLIVAR EN PENDIENTE	0,35		0,34	0,35
29-084-003-00230-011	101000	S	NO	OLIVAR EN PENDIENTE	0,10		0,10	0,10
29-084-003-00240-001	101000	S	NO	OLIVAR EN PENDIENTE	0,01		0,01	0,01
29-084-003-00241-004	101000	S	NO	OLIVAR EN PENDIENTE	4,31		3,99	4,31



1. Reducciones previstas por sobredeclaración, artículo 16 del Reglamento (UE) nº 65/2011

2. Resolución de 3 de agosto de 2012 de la Dirección General de Fondos Agrarios (BOJA nº 159, 14 de agosto de 2012)

3. Superficie declarada admisible tras el ajuste con la conversión SIGPAC para el grupo de pago de herbáceos.

4. Menor valor entre la superficie declarada admisible tras el ajuste con la conversión SIGPAC y la comprometida admisible para el resto de grupos de pago

5. Se calcula sobre la superficie declarada reducida

6. Superficie de cultivo válido para la ayuda determinada en campo para el grupo de pago de herbáceos.

7. Superficie de cultivo válido para la ayuda determinada en campo tras el ajuste con la superficie comprometida admisible para el resto de grupos de pago

* Ayuda cofinanciada a través del Plan de Reestructuración del Tabaco de Andalucía contemplado en el Programa de Desarrollo Rural de Andalucía (2007-2013)

<u>APELLIDOS Y NOMBRE / RAZÓN SOCIAL</u>	<u>NIF</u>	<u>EXPEDIENTE</u>	<u>ANUALIDAD DE PAGO</u>
SANCHEZ LOBATO JUAN	24806604T	7002704	7ª

Resumen de superficies

<u>GRUPO DE PAGO</u>	<u>SUPERFICIE (Hectáreas)</u>				<u>% Sobredeclaración (1)</u>
	<u>Declarada admisible</u>	<u>Comprometida</u>	<u>Declarada Reducida(3)</u>	<u>Resuelta</u>	
OLIVAR EN PENDIENTE	4,53		3,42	3,42	0,00
FRUTALES DE SECANO	13,26		10,00	10,00	0,00
TOTAL	17,79	13,42	13,42	13,42	

% PENALIZACIÓN**IMPORTE (Euros)**

<u>Admisibilidad (2)</u>	<u>Presentación tardía</u>	<u>Omisión declaración</u>	<u>Condicionalidad</u>		<u>Calculado(4)</u>	<u>FEADER(EJE2)</u>	<u>MAGRAMA</u>	<u>CAPDER</u>	<u>Total</u>
0,00	0,00	0,00	0,00	A pagar	2.248,10	1.798,48	164,79	284,83	2.248,10

RECINTOS

<u>REFERENCIA SIGPAC</u>	<u>CULTIVO</u>	<u>S/R</u>	<u>CONV.</u>	<u>GRUPO PAGO</u>	<u>SUPERFICIE (Hectáreas)</u>				
					<u>Declarada admisible</u>	<u>Conv. SIGPAC</u>	<u>Control C.(5)</u>	<u>Determinada</u>	<u>Certificada</u>
29-038-001-00092-005	101000	S	NO	OLIVAR EN PENDIENTE	2,74	2,65	2,65	2,65	2,74
29-038-001-00092-035	101000	S	NO	OLIVAR EN PENDIENTE	0,27	0,32	0,27	0,27	0,27
29-038-001-00092-036	101000	S	NO	OLIVAR EN PENDIENTE	0,12	0,15	0,12	0,12	0,12
29-038-001-00092-038	104000	S	NO	FRUTALES DE SECANO	2,86	2,71	2,71	2,71	2,86
29-038-001-00118-003	101000	S	NO	OLIVAR EN PENDIENTE	0,11	0,11	0,11	0,11	0,11
29-038-001-00118-004	104000	S	NO	FRUTALES DE SECANO	10,40	10,27	10,27	10,27	10,40
29-038-001-00118-027	101000	S	NO	OLIVAR EN PENDIENTE	0,42	0,46	0,42	0,42	0,42
29-038-001-00118-028	101000	S	NO	OLIVAR EN PENDIENTE	0,81	0,81	0,81	0,81	0,81
29-038-001-00118-036	101000	S	NO	OLIVAR EN PENDIENTE	0,06	0,06	0,06	0,06	0,06

<u>APELLIDOS Y NOMBRE / RAZÓN SOCIAL</u>	<u>NIF</u>	<u>EXPEDIENTE</u>	<u>ANUALIDAD DE PAGO</u>
SANCHEZ MANCEBO MARIA SEBASTIANA	25042536K	7006255	6ª

Resumen de superficies

<u>GRUPO DE PAGO</u>	<u>SUPERFICIE (Hectáreas)</u>				<u>% Sobredeclaración (1)</u>
	<u>Declarada admisible</u>	<u>Comprometida</u>	<u>Declarada Reducida(3)</u>	<u>Resuelta</u>	
CITRICOS	1,98		1,91	1,88	1,60
TOTAL	1,98	2,00	1,91	1,88	

% PENALIZACIÓN**IMPORTE (Euros)**

<u>Admisibilidad (2)</u>	<u>Presentación tardía</u>	<u>Omisión declaración</u>	<u>Condicionalidad</u>		<u>Calculado(4)</u>	<u>FEADER(EJE2)</u>	<u>MAGRAMA</u>	<u>CAPDER</u>	<u>Total</u>
0,00	0,00	0,00	0,00	A pagar	877,38	690,88	63,30	109,42	863,60

RECINTOS

<u>REFERENCIA SIGPAC</u>	<u>CULTIVO</u>	<u>S/R</u>	<u>CONV.</u>	<u>GRUPO PAGO</u>	<u>SUPERFICIE (Hectáreas)</u>				
					<u>Declarada admisible</u>	<u>Conv. SIGPAC</u>	<u>Control C.(5)</u>	<u>Determinada</u>	<u>Certificada</u>
29-080-019-00231-001	206000	R	NO	CITRICOS	1,09		1,06	1,06	1,09
29-080-019-00232-003	206000	R	NO	CITRICOS	0,34	0,33	0,33	0,33	0,34
29-080-019-00232-004	206000	R	NO	CITRICOS	0,55	0,49	0,49	0,49	0,55

1. Reducciones previstas por sobredeclaración, artículo 16 del Reglamento (UE) nº 65/2011

2. Resolución de 3 de agosto de 2012 de la Dirección General de Fondos Agrarios (BOJA nº 159, 14 de agosto de 2012)

3. Superficie declarada admisible tras el ajuste con la conversión SIGPAC para el grupo de pago de herbáceos.

4. Menor valor entre la superficie declarada admisible tras el ajuste con la conversión SIGPAC y la comprometida admisible para el resto de grupos de pago

5. Se calcula sobre la superficie declarada reducida

6. Superficie de cultivo válido para la ayuda determinada en campo para el grupo de pago de herbáceos.

7. Superficie de cultivo válido para la ayuda determinada en campo tras el ajuste con la superficie comprometida admisible para el resto de grupos de pago

* Ayuda cofinanciada a través del Plan de Reestructuración del Tabaco de Andalucía contemplado en el Programa de Desarrollo Rural de Andalucía (2007-2013)

<u>APELLIDOS Y NOMBRE / RAZÓN SOCIAL</u>	<u>NIF</u>	<u>EXPEDIENTE</u>	<u>ANUALIDAD DE PAGO</u>
SANCHEZ MEDINA MANUEL	24892826H	7000328	4ª

Resumen de superficies

<u>GRUPO DE PAGO</u>	<u>SUPERFICIE (Hectáreas)</u>				<u>% Sobredeclaración (1)</u>
	<u>Declarada admisible</u>	<u>Comprometida</u>	<u>Declarada Reducida(3)</u>	<u>Resuelta</u>	
OLIVAR EN PENDIENTE	2,04		2,04	2,04	0,00
TOTAL	2,04	2,04	2,04	2,04	

% PENALIZACIÓN**IMPORTE (Euros)**

<u>Admisibilidad (2)</u>	<u>Presentación tardía</u>	<u>Omisión declaración</u>	<u>Condicionalidad</u>		<u>Calculado(4)</u>	<u>FEADER(EJE2)</u>	<u>MAGRAMA</u>	<u>CAPDER</u>	<u>Total</u>	
0,00	0,00	0,00	0,00	Pago realizado		369,95	33,90	58,58	462,43	
				A pagar		174,10	15,95	27,57	217,62	
				TOTAL		680,05	544,05	49,85	86,15	680,05

RECINTOS

<u>REFERENCIA SIGPAC</u>	<u>CULTIVO S/R</u>	<u>CONV.</u>	<u>GRUPO PAGO</u>	<u>Declarada admisible</u>	<u>SUPERFICIE (Hectáreas)</u>	<u>Conv. SIGPAC</u>	<u>Control C.(5)</u>	<u>Determinada</u>	<u>Certificada</u>
29-040-037-00039-003	101000	S	NO	OLIVAR EN PENDIENTE	2,04			2,04	2,03

INCIDENCIA DESCRIPCIÓN

73104 Recinto declarado que no cumple en su totalidad con las normas de producción ecológica (compromiso anexo 1, Orden 24 marzo 2011)
 Recinto:29-040-037-00039-003 Cultivo:101000 OLIVAR-SIN VARIEDAD Secano Sup. Declarada:2,04 Sup. Certificada:2,03

<u>APELLIDOS Y NOMBRE / RAZÓN SOCIAL</u>	<u>NIF</u>	<u>EXPEDIENTE</u>	<u>ANUALIDAD DE PAGO</u>
SANCHEZ MORON JESUS BALDOMERO	33357021Y	7015423	7ª

Resumen de superficies

<u>GRUPO DE PAGO</u>	<u>SUPERFICIE (Hectáreas)</u>				<u>% Sobredeclaración (1)</u>
	<u>Declarada admisible</u>	<u>Comprometida</u>	<u>Declarada Reducida(3)</u>	<u>Resuelta</u>	
OLIVAR EN PENDIENTE	3,42		3,42	3,27	4,59
TOTAL	3,42	3,42	3,42	3,27	

% PENALIZACIÓN**IMPORTE (Euros)**

<u>Admisibilidad (2)</u>	<u>Presentación tardía</u>	<u>Omisión declaración</u>	<u>Condicionalidad</u>		<u>Calculado(4)</u>	<u>FEADER(EJE2)</u>	<u>MAGRAMA</u>	<u>CAPDER</u>	<u>Total</u>
10,00	0,00	0,00	0,00	A pagar	1.140,09	712,86	65,32	112,89	891,07

RECINTOS

<u>REFERENCIA SIGPAC</u>	<u>CULTIVO S/R</u>	<u>CONV.</u>	<u>GRUPO PAGO</u>	<u>Declarada admisible</u>	<u>SUPERFICIE (Hectáreas)</u>	<u>Conv. SIGPAC</u>	<u>Control C.(5)</u>	<u>Determinada</u>	<u>Certificada</u>
29-080-019-00159-008	101000	S	NO	OLIVAR EN PENDIENTE	2,88			2,57	2,88
29-080-019-00159-015	101000	S	NO	OLIVAR EN PENDIENTE	0,03			0,03	0,03
29-080-019-10159-002	101000	S	NO	OLIVAR EN PENDIENTE	0,51			0,36	0,51

<u>Id. Com</u>	<u>Compromiso</u>	<u>% admisibilidad</u>
C4	Cultivo solicitado distinto al determinado	10,00



1. Reducciones previstas por sobredeclaración, artículo 16 del Reglamento (UE) nº 65/2011

2. Resolución de 3 de agosto de 2012 de la Dirección General de Fondos Agrarios (BOJA nº 159, 14 de agosto de 2012)

3. Superficie declarada admisible tras el ajuste con la conversión SIGPAC para el grupo de pago de herbáceos.

Menor valor entre la superficie declarada admisible tras el ajuste con la conversión SIGPAC y la comprometida admisible para el resto de grupos de pago

4. Se calcula sobre la superficie declarada reducida

5. Superficie de cultivo válido para la ayuda determinada en campo para el grupo de pago de herbáceos.

Superficie de cultivo válido para la ayuda determinada en campo tras el ajuste con la superficie comprometida admisible para el resto de grupos de pago

* Ayuda cofinanciada a través del Plan de Reestructuración del Tabaco de Andalucía contemplado en el Programa de Desarrollo Rural de Andalucía (2007-2013)

<u>APELLIDOS Y NOMBRE / RAZÓN SOCIAL</u>	<u>NIF</u>	<u>EXPEDIENTE</u>	<u>ANUALIDAD DE PAGO</u>
SANCHEZ SANCHEZ AUXILIADORA	74809543L	7004178	7ª

Resumen de superficies

<u>GRUPO DE PAGO</u>	<u>SUPERFICIE (Hectáreas)</u>				<u>% Sobredeclaración (1)</u>
	<u>Declarada admisible</u>	<u>Comprometida</u>	<u>Declarada Reducida(3)</u>	<u>Resuelta</u>	
OLIVAR EN PENDIENTE	3,12		2,95	2,95	0,00
TOTAL	3,12	2,95	2,95	2,95	

% PENALIZACIÓN**IMPORTE (Euros)**

<u>Admisibilidad (2)</u>	<u>Presentación tardía</u>	<u>Omisión declaración</u>	<u>Condicionalidad</u>		<u>Calculado(4)</u>	<u>FEADER(EJE2)</u>	<u>MAGRAMA</u>	<u>CAPDER</u>	<u>Total</u>
0,00	0,00	0,00	0,00	Pago realizado		534,98	49,01	84,73	668,72
				A pagar		251,75	23,07	39,87	314,69
				TOTAL	983,41	786,73	72,08	124,60	983,41

RECINTOS

<u>REFERENCIA SIGPAC</u>	<u>CULTIVO S/R</u>	<u>CONV.</u>	<u>GRUPO PAGO</u>	<u>Declarada admisible</u>	<u>SUPERFICIE (Hectáreas)</u>	<u>Conv. SIGPAC</u>	<u>Control C.(5)</u>	<u>Determinada</u>	<u>Certificada</u>
29-064-011-00013-001	101000 S	NO	OLIVAR EN PENDIENTE	2,96				2,89	2,96
29-064-011-00013-006	101000 S	NO	OLIVAR EN PENDIENTE	0,16				0,16	0,16

<u>APELLIDOS Y NOMBRE / RAZÓN SOCIAL</u>	<u>NIF</u>	<u>EXPEDIENTE</u>	<u>ANUALIDAD DE PAGO</u>
SANCHEZ SANCHEZ JOSE	25553448B	7004134	7ª

Resumen de superficies

<u>GRUPO DE PAGO</u>	<u>SUPERFICIE (Hectáreas)</u>				<u>% Sobredeclaración (1)</u>
	<u>Declarada admisible</u>	<u>Comprometida</u>	<u>Declarada Reducida(3)</u>	<u>Resuelta</u>	
OLIVAR EN PENDIENTE	3,87		3,37	3,37	0,00
TOTAL	3,87	3,37	3,37	3,37	

% PENALIZACIÓN**IMPORTE (Euros)**

<u>Admisibilidad (2)</u>	<u>Presentación tardía</u>	<u>Omisión declaración</u>	<u>Condicionalidad</u>		<u>Calculado(4)</u>	<u>FEADER(EJE2)</u>	<u>MAGRAMA</u>	<u>CAPDER</u>	<u>Total</u>
0,00	0,00	0,00	0,00	Pago realizado		611,14	56,00	96,79	763,93
				A pagar		287,59	26,35	45,55	359,49
				TOTAL	1.123,42	898,73	82,35	142,34	1.123,42

RECINTOS

<u>REFERENCIA SIGPAC</u>	<u>CULTIVO S/R</u>	<u>CONV.</u>	<u>GRUPO PAGO</u>	<u>Declarada admisible</u>	<u>SUPERFICIE (Hectáreas)</u>	<u>Conv. SIGPAC</u>	<u>Control C.(5)</u>	<u>Determinada</u>	<u>Certificada</u>
29-064-011-00014-002	101000 S	NO	OLIVAR EN PENDIENTE	3,87				3,37	3,45

INCIDENCIA DESCRIPCIÓN

73104 Recinto declarado que no cumple en su totalidad con las normas de producción ecológica (compromiso anexo 1, Orden 24 marzo 2011)
 Recinto:29-064-011-00014-002 Cultivo:101000 OLIVAR-SIN VARIEDAD Secano Sup. Declarada:3,87 Sup. Certificada:3,45



1. Reducciones previstas por sobredeclaración, artículo 16 del Reglamento (UE) nº 65/2011

2. Resolución de 3 de agosto de 2012 de la Dirección General de Fondos Agrarios (BOJA nº 159, 14 de agosto de 2012)

3. Superficie declarada admisible tras el ajuste con la conversión SIGPAC para el grupo de pago de herbáceos.

Menor valor entre la superficie declarada admisible tras el ajuste con la conversión SIGPAC y la comprometida admisible para el resto de grupos de pago

4. Se calcula sobre la superficie declarada reducida

5. Superficie de cultivo válido para la ayuda determinada en campo para el grupo de pago de herbáceos.

Superficie de cultivo válido para la ayuda determinada en campo tras el ajuste con la superficie comprometida admisible para el resto de grupos de pago

* Ayuda cofinanciada a través del Plan de Reestructuración del Tabaco de Andalucía contemplado en el Programa de Desarrollo Rural de Andalucía (2007-2013)

<u>APELLIDOS Y NOMBRE / RAZÓN SOCIAL</u>	<u>NIF</u>	<u>EXPEDIENTE</u>	<u>ANUALIDAD DE PAGO</u>
SEPULVEDA GOMEZ ANTONIO	25532586X	7007854	7ª

Resumen de superficies

<u>GRUPO DE PAGO</u>	<u>SUPERFICIE (Hectáreas)</u>				<u>% Sobredeclaración (1)</u>
	<u>Declarada admisible</u>	<u>Comprometida</u>	<u>Declarada Reducida(3)</u>	<u>Resuelta</u>	
OLIVAR EN PENDIENTE	4,49		4,30	4,30	0,00
TOTAL	4,49	4,30	4,30	4,30	

% PENALIZACIÓN**IMPORTE (Euros)**

<u>Admisibilidad (2)</u>	<u>Presentación tardía</u>	<u>Omisión declaración</u>	<u>Condicionalidad</u>		<u>Calculado(4)</u>	<u>FEADER(EJE2)</u>	<u>MAGRAMA</u>	<u>CAPDER</u>	<u>Total</u>
0,00	0,00	0,00	0,00	A pagar	1.433,45	1.146,76	105,07	181,62	1.433,45

RECINTOS

<u>REFERENCIA SIGPAC</u>	<u>CULTIVO S/R</u>	<u>CONV.</u>	<u>GRUPO PAGO</u>	<u>SUPERFICIE (Hectáreas)</u>			
				<u>Declarada admisible</u>	<u>Conv. SIGPAC</u>	<u>Control C.(5)</u>	<u>Determinada Certificada</u>
29-013-001-00091-004	101000 S	NO	OLIVAR EN PENDIENTE	0,47		0,42	0,47
29-013-001-00276-003	101000 S	NO	OLIVAR EN PENDIENTE	0,03		0,03	0,03
29-013-001-00276-005	101000 S	NO	OLIVAR EN PENDIENTE	0,11		0,11	0,11
29-013-001-00276-006	101000 S	NO	OLIVAR EN PENDIENTE	0,02		0,02	0,02
29-013-001-00279-008	101000 S	NO	OLIVAR EN PENDIENTE	3,76		3,76	3,76
29-013-001-00279-010	101000 S	NO	OLIVAR EN PENDIENTE	0,10		0,10	0,10



1. Reducciones previstas por sobredeclaración, artículo 16 del Reglamento (UE) nº 65/2011

2. Resolución de 3 de agosto de 2012 de la Dirección General de Fondos Agrarios (BOJA nº 159, 14 de agosto de 2012)

3. Superficie declarada admisible tras el ajuste con la conversión SIGPAC para el grupo de pago de herbáceos.

Menor valor entre la superficie declarada admisible tras el ajuste con la conversión SIGPAC y la comprometida admisible para el resto de grupos de pago

4. Se calcula sobre la superficie declarada reducida

5. Superficie de cultivo válido para la ayuda determinada en campo para el grupo de pago de herbáceos.

Superficie de cultivo válido para la ayuda determinada en campo tras el ajuste con la superficie comprometida admisible para el resto de grupos de pago

* Ayuda cofinanciada a través del Plan de Reestructuración del Tabaco de Andalucía contemplado en el Programa de Desarrollo Rural de Andalucía (2007-2013)

<u>APELLIDOS Y NOMBRE / RAZÓN SOCIAL</u>	<u>NIF</u>	<u>EXPEDIENTE</u>	<u>ANUALIDAD DE PAGO</u>
SEPULVEDA GONZALEZ SEBASTIAN	74755874D	7005246	4ª

Resumen de superficies

<u>GRUPO DE PAGO</u>	<u>SUPERFICIE (Hectáreas)</u>				<u>% Sobredeclaración (1)</u>
	<u>Declarada admisible</u>	<u>Comprometida</u>	<u>Declarada Reducida(3)</u>	<u>Resuelta</u>	
OLIVAR EN PENDIENTE	6,26		6,25	6,25	0,00
TOTAL	6,26	6,25	6,25	6,25	

% PENALIZACIÓN**IMPORTE (Euros)**

<u>Admisibilidad (2)</u>	<u>Presentación tardía</u>	<u>Omisión declaración</u>	<u>Condicionalidad</u>		<u>Calculado(4)</u>	<u>FEADER(EJE2)</u>	<u>MAGRAMA</u>	<u>CAPDER</u>	<u>Total</u>
20,00	0,00	0,00	0,00	Pago realizado		906,74	83,08	143,60	1.133,42
				A pagar		426,70	39,10	67,58	533,38
				TOTAL	2.083,50	1.333,44	122,18	211,18	1.666,80

RECINTOS

<u>REFERENCIA SIGPAC</u>	<u>CULTIVO S/R</u>	<u>CONV.</u>	<u>GRUPO PAGO</u>	<u>SUPERFICIE (Hectáreas)</u>			
				<u>Declarada admisible</u>	<u>Conv. SIGPAC</u>	<u>Control C.(5)</u>	<u>Determinada Certificada</u>
29-031-006-00178-001	101000 S	NO	OLIVAR EN PENDIENTE	3,80		3,80	3,50
29-031-011-00005-001	101000 S	NO	OLIVAR EN PENDIENTE	0,85		0,85	0,85
29-031-011-00006-003	101000 S	NO	OLIVAR EN PENDIENTE	0,05		0,05	0,05
29-031-011-00006-004	101000 S	NO	OLIVAR EN PENDIENTE	0,07		0,06	0,07
29-031-011-00006-005	101000 S	NO	OLIVAR EN PENDIENTE	0,12		0,12	0,12
29-031-014-00117-002	101000 S	NO	OLIVAR EN PENDIENTE	1,01		1,01	1,01
29-031-014-00117-005	101000 S	NO	OLIVAR EN PENDIENTE	0,01		0,01	0,01
29-031-014-00117-006	101000 S	NO	OLIVAR EN PENDIENTE	0,01		0,01	0,01
29-031-014-00118-001	101000 S	NO	OLIVAR EN PENDIENTE	0,32		0,32	0,30
29-031-014-00118-004	101000 S	NO	OLIVAR EN PENDIENTE	0,02		0,02	0,02

INCIDENCIA DESCRIPCIÓN

73104 Recinto declarado que no cumple en su totalidad con las normas de producción ecológica (compromiso anexo 1, Orden 24 marzo 2011)
 Recinto:29-031-006-00178-001 Cultivo:101000 OLIVAR-SIN VARIEDAD Secano Sup. Declarada:3,8 Sup. Certificada:3,5
 Recinto:29-031-014-00118-001 Cultivo:101000 OLIVAR-SIN VARIEDAD Secano Sup. Declarada:0,32 Sup. Certificada:0,3

<u>Id. Com</u>	<u>Compromiso</u>	<u>% admisibilidad</u>
C1_03	Cumplir con las normas de producción establecidas en el Reglamento (CE) nº 834/2007, del Consejo, de 28 de junio de 2007, que regula la producción ecológica.	20,00

<u>APELLIDOS Y NOMBRE / RAZÓN SOCIAL</u>	<u>NIF</u>	<u>EXPEDIENTE</u>	<u>ANUALIDAD DE PAGO</u>
SERRANO ALVAREZ SALVADOR	25102321Y	7012251	6ª

Resumen de superficies

<u>GRUPO DE PAGO</u>	<u>SUPERFICIE (Hectáreas)</u>				<u>% Sobredeclaración (1)</u>
	<u>Declarada admisible</u>	<u>Comprometida</u>	<u>Declarada Reducida(3)</u>	<u>Resuelta</u>	
CITRICOS	2,67		2,51	2,51	0,00
TOTAL	2,67	2,51	2,51	2,51	

% PENALIZACIÓN**IMPORTE (Euros)**

<u>Admisibilidad (2)</u>	<u>Presentación tardía</u>	<u>Omisión declaración</u>	<u>Condicionalidad</u>		<u>Calculado(4)</u>	<u>FEADER(EJE2)</u>	<u>MAGRAMA</u>	<u>CAPDER</u>	<u>Total</u>
0,00	0,00	0,00	0,00	A pagar	1.152,99	922,39	84,51	146,09	1.152,99

RECINTOS

<u>REFERENCIA SIGPAC</u>	<u>CULTIVO S/R</u>	<u>CONV.</u>	<u>GRUPO PAGO</u>	<u>SUPERFICIE (Hectáreas)</u>			
				<u>Declarada admisible</u>	<u>Conv. SIGPAC</u>	<u>Control C.(5)</u>	<u>Determinada Certificada</u>
29-007-001-00089-010	207000 R	NO	CITRICOS	1,68		1,68	1,68
29-007-001-00089-010	209000 R	NO	CITRICOS	0,99		0,99	0,99

1. Reducciones previstas por sobredeclaración, artículo 16 del Reglamento (UE) nº 65/2011

2. Resolución de 3 de agosto de 2012 de la Dirección General de Fondos Agrarios (BOJA nº 159, 14 de agosto de 2012)

3. Superficie declarada admisible tras el ajuste con la conversión SIGPAC para el grupo de pago de herbáceos.

4. Menor valor entre la superficie declarada admisible tras el ajuste con la conversión SIGPAC y la comprometida admisible para el resto de grupos de pago

5. Se calcula sobre la superficie declarada reducida

6. Superficie de cultivo válido para la ayuda determinada en campo para el grupo de pago de herbáceos.

7. Superficie de cultivo válido para la ayuda determinada en campo tras el ajuste con la superficie comprometida admisible para el resto de grupos de pago

* Ayuda cofinanciada a través del Plan de Reestructuración del Tabaco de Andalucía contemplado en el Programa de Desarrollo Rural de Andalucía (2007-2013)

<u>APellidos y nombre / RAZÓN SOCIAL</u>	<u>NIF</u>	<u>EXPEDIENTE</u>	<u>ANUALIDAD DE PAGO</u>		
SUAREZ RUZ DIEGO MANUEL	25485726R	7021191	6ª		
Resumen de superficies					
GRUPO DE PAGO	SUPERFICIE (Hectáreas)				
	<u>Declarada admisible</u>	<u>Comprometida</u>	<u>Declarada Reducida(3)</u>	<u>Resuelta</u>	<u>% Sobredeclaración (1)</u>
OLIVAR EN PENDIENTE	2,73		2,73	2,73	0,00
TOTAL	2,73	2,73	2,73	2,73	

<u>% PENALIZACIÓN</u>				<u>IMPORTE (Euros)</u>				
<u>Admisibilidad (2)</u>	<u>Presentación tardía</u>	<u>Omisión declaración</u>	<u>Condicionalidad</u>	<u>Calculado(4)</u>	<u>FEADER(EJE2)</u>	<u>MAGRAMA</u>	<u>CAPDER</u>	<u>Total</u>
0,00	0,00	0,00	0,00	Pago realizado		495,08	45,36	618,85
				A pagar		232,98	21,35	291,22
				TOTAL	910,07	728,06	66,71	910,07

<u>RECINTOS</u>				<u>Declarada admisible</u>	<u>SUPERFICIE (Hectáreas)</u>		
<u>REFERENCIA SIGPAC</u>	<u>CULTIVO S/R</u>	<u>CONV.</u>	<u>GRUPO PAGO</u>	<u>Conv. SIGPAC</u>	<u>Control C.(5)</u>	<u>Determinada</u>	<u>Certificada</u>
29-084-023-00048-006	101000 S	NO	OLIVAR EN PENDIENTE	2,73		2,73	2,72

INCIDENCIA DESCRIPCIÓN

73103	El recinto declarado no cumple con las normas de producción ecológica (compromiso anexo 1, Orden 24 marzo 2011) Recinto:29-084-023-00048-002 Cultivo:104000 ALMENDROS-SIN VARIEDAD Secano						
73104	Recinto declarado que no cumple en su totalidad con las normas de producción ecológica (compromiso anexo 1, Orden 24 marzo 2011) Recinto:29-084-023-00048-006 Cultivo:101000 OLIVAR-SIN VARIEDAD Secano Sup. Declarada:2,73 Sup. Certificada:2,72						
73106	Recinto declarado no comprometido Recinto:29-084-023-00048-002 Cultivo:104000 ALMENDROS-SIN VARIEDAD Secano						
73107	Superficie resuelta para el grupo de pago menor que la mínima requerida Grupo de Pago:FRUTALES DE SECANO						
73122	Recinto afectado por el requisito del cumplimiento de la superficie mínima para el grupo de pago (requisito anexo 1, Orden 24 marzo 2011) Recinto:29-084-023-00048-002 Cultivo:104000 ALMENDROS-SIN VARIEDAD Secano Sup. Determinada:0 Sup. Declarada:5						



1. Reducciones previstas por sobredeclaración, artículo 16 del Reglamento (UE) nº 65/2011

2. Resolución de 3 de agosto de 2012 de la Dirección General de Fondos Agrarios (BOJA nº 159, 14 de agosto de 2012)

3. Superficie declarada admisible tras el ajuste con la conversión SIGPAC para el grupo de pago de herbáceos.

4. Menor valor entre la superficie declarada admisible tras el ajuste con la conversión SIGPAC y la comprometida admisible para el resto de grupos de pago

5. Se calcula sobre la superficie declarada reducida

6. Superficie de cultivo válido para la ayuda determinada en campo para el grupo de pago de herbáceos.

7. Superficie de cultivo válido para la ayuda determinada en campo tras el ajuste con la superficie comprometida admisible para el resto de grupos de pago

* Ayuda cofinanciada a través del Plan de Reestructuración del Tabaco de Andalucía contemplado en el Programa de Desarrollo Rural de Andalucía (2007-2013)

<u>APELLIDOS Y NOMBRE / RAZÓN SOCIAL</u>	<u>NIF</u>	<u>EXPEDIENTE</u>	<u>ANUALIDAD DE PAGO</u>			
TRUJILLO NAVARRO JOSE FRANCISCO	36976194Z	7011475	4ª			
Resumen de superficies						
		SUPERFICIE (Hectáreas)				
GRUPO DE PAGO		<u>Declarada admisible</u>	<u>Comprometida</u>	<u>Declarada Reducida(3)</u>	<u>Resuelta</u>	<u>% Sobredeclaración (1)</u>
OLIVAR EN PENDIENTE		7,35		7,35	7,35	0,00
TOTAL		7,35	7,35	7,35	7,35	

% PENALIZACIÓN				IMPORTE (Euros)					
<u>Admisibilidad (2)</u>	<u>Presentación tardía</u>	<u>Omisión declaración</u>	<u>Condicionalidad</u>	<u>Calculado(4)</u>	<u>FEADER(EJE2)</u>	<u>MAGRAMA</u>	<u>CAPDER</u>	<u>Total</u>	
0,00	0,00	0,00	0,00	Pago realizado	1.332,91	122,13	211,10	1.666,14	
				A pagar	627,25	57,47	99,34	784,06	
				TOTAL	2.450,20	1.960,16	179,60	310,44	2.450,20

RECINTOS						SUPERFICIE (Hectáreas)			
<u>REFERENCIA SIGPAC</u>	<u>CULTIVO</u>	<u>S/R</u>	<u>CONV.</u>	<u>GRUPO PAGO</u>	<u>Declarada admisible</u>	<u>Conv. SIGPAC</u>	<u>Control C.(5)</u>	<u>Determinada</u>	<u>Certificada</u>
29-040-019-00016-003	101000	S	NO	OLIVAR EN PENDIENTE	1,36			1,36	1,35
29-040-019-00017-001	101000	S	NO	OLIVAR EN PENDIENTE	5,99			5,99	5,98

INCIDENCIA DESCRIPCIÓN

73104 Recinto declarado que no cumple en su totalidad con las normas de producción ecológica (compromiso anexo 1, Orden 24 marzo 2011)
 Recinto:29-040-019-00016-003 Cultivo:101000 OLIVAR-SIN VARIEDAD Secano Sup. Declarada:1,36 Sup. Certificada:1,35
 Recinto:29-040-019-00017-001 Cultivo:101000 OLIVAR-SIN VARIEDAD Secano Sup. Declarada:5,99 Sup. Certificada:5,98

<u>APELLIDOS Y NOMBRE / RAZÓN SOCIAL</u>	<u>NIF</u>	<u>EXPEDIENTE</u>	<u>ANUALIDAD DE PAGO</u>			
UMBEDAM S.L.	B92329309	7012289	4ª			
Resumen de superficies						
		SUPERFICIE (Hectáreas)				
GRUPO DE PAGO		<u>Declarada admisible</u>	<u>Comprometida</u>	<u>Declarada Reducida(3)</u>	<u>Resuelta</u>	<u>% Sobredeclaración (1)</u>
OLIVAR EN PENDIENTE		2,26		2,24	2,24	0,00
TOTAL		2,26	2,27	2,24	2,24	

% PENALIZACIÓN				IMPORTE (Euros)					
<u>Admisibilidad (2)</u>	<u>Presentación tardía</u>	<u>Omisión declaración</u>	<u>Condicionalidad</u>	<u>Calculado(4)</u>	<u>FEADER(EJE2)</u>	<u>MAGRAMA</u>	<u>CAPDER</u>	<u>Total</u>	
0,00	0,00	0,00	0,00	Pago realizado	406,22	37,22	64,34	507,78	
				A pagar	191,16	17,52	30,27	238,95	
				TOTAL	746,73	597,38	54,74	94,61	746,73

RECINTOS						SUPERFICIE (Hectáreas)			
<u>REFERENCIA SIGPAC</u>	<u>CULTIVO</u>	<u>S/R</u>	<u>CONV.</u>	<u>GRUPO PAGO</u>	<u>Declarada admisible</u>	<u>Conv. SIGPAC</u>	<u>Control C.(5)</u>	<u>Determinada</u>	<u>Certificada</u>
29-074-002-00001-002	101000	S	NO	OLIVAR EN PENDIENTE	0,47			0,47	0,47
29-074-003-00014-002	101000	S	NO	OLIVAR EN PENDIENTE	1,09	1,07		1,07	1,08
29-074-003-00016-001	101000	S	NO	OLIVAR EN PENDIENTE	0,70	0,70		0,70	0,70

INCIDENCIA DESCRIPCIÓN

73104 Recinto declarado que no cumple en su totalidad con las normas de producción ecológica (compromiso anexo 1, Orden 24 marzo 2011)
 Recinto:29-074-003-00014-002 Cultivo:101000 OLIVAR-SIN VARIEDAD Secano Sup. Declarada:1,09 Sup. Certificada:1,08

1. Reducciones previstas por sobredeclaración, artículo 16 del Reglamento (UE) nº 65/2011

2. Resolución de 3 de agosto de 2012 de la Dirección General de Fondos Agrarios (BOJA nº 159, 14 de agosto de 2012)

3. Superficie declarada admisible tras el ajuste con la conversión SIGPAC para el grupo de pago de herbáceos.

4. Menor valor entre la superficie declarada admisible tras el ajuste con la conversión SIGPAC y la comprometida admisible para el resto de grupos de pago

5. Se calcula sobre la superficie declarada reducida

6. Superficie de cultivo válido para la ayuda determinada en campo para el grupo de pago de herbáceos.

7. Superficie de cultivo válido para la ayuda determinada en campo tras el ajuste con la superficie comprometida admisible para el resto de grupos de pago

* Ayuda cofinanciada a través del Plan de Reestructuración del Tabaco de Andalucía contemplado en el Programa de Desarrollo Rural de Andalucía (2007-2013)

<u>APELLIDOS Y NOMBRE / RAZÓN SOCIAL</u>	<u>NIF</u>	<u>EXPEDIENTE</u>	<u>ANUALIDAD DE PAGO</u>
URBANO ROJAS JUAN	24686226G	7008729	4ª

Resumen de superficies

<u>GRUPO DE PAGO</u>	<u>SUPERFICIE (Hectáreas)</u>				<u>% Sobredeclaración (1)</u>
	<u>Declarada admisible</u>	<u>Comprometida</u>	<u>Declarada Reducida(3)</u>	<u>Resuelta</u>	
OLIVAR EN PENDIENTE	4,13		3,50	3,50	0,00
TOTAL	4,13	3,50	3,50	3,50	

% PENALIZACIÓN**IMPORTE (Euros)**

<u>Admisibilidad (2)</u>	<u>Presentación tardía</u>	<u>Omisión declaración</u>	<u>Condicionalidad</u>		<u>Calculado(4)</u>	<u>FEADER(EJE2)</u>	<u>MAGRAMA</u>	<u>CAPDER</u>	<u>Total</u>
0,00	0,00	0,00	0,00	Pago realizado		634,72	58,15	100,53	793,40
				A pagar		298,69	27,37	47,30	373,36
				TOTAL	1.166,76	933,41	85,52	147,83	1.166,76

RECINTOS

<u>REFERENCIA SIGPAC</u>	<u>CULTIVO</u>	<u>S/R</u>	<u>CONV.</u>	<u>GRUPO PAGO</u>	<u>Declarada admisible</u>	<u>SUPERFICIE (Hectáreas)</u>		
					<u>Conv. SIGPAC</u>	<u>Control C.(5)</u>	<u>Determinada</u>	<u>Certificada</u>
29-058-003-00110-001	101000	S	NO	OLIVAR EN PENDIENTE	1,34		0,72	1,34
29-058-003-00110-003	101000	S	NO	OLIVAR EN PENDIENTE	0,01		0,01	0,01
29-058-003-00110-005	101000	S	NO	OLIVAR EN PENDIENTE	0,01		0,01	0,01
29-058-003-00113-002	101000	S	NO	OLIVAR EN PENDIENTE	1,12		1,12	1,11
29-058-006-00748-005	101000	S	NO	OLIVAR EN PENDIENTE	0,20		0,20	0,20
29-058-006-00748-006	101000	S	NO	OLIVAR EN PENDIENTE	0,46		0,46	0,46
29-073-002-00062-001	101000	S	NO	OLIVAR EN PENDIENTE	0,99		0,99	0,99

INCIDENCIA DESCRIPCIÓN

73104 Recinto declarado que no cumple en su totalidad con las normas de producción ecológica (compromiso anexo 1, Orden 24 marzo 2011)

Recinto:29-058-003-00113-002 Cultivo:101000 OLIVAR-SIN VARIEDAD Secano Sup. Declarada:1,12 Sup. Certificada:1,11

<u>APELLIDOS Y NOMBRE / RAZÓN SOCIAL</u>	<u>NIF</u>	<u>EXPEDIENTE</u>	<u>ANUALIDAD DE PAGO</u>
VERA BENITEZ CONCEPCION	25562504M	7002477	4ª

Resumen de superficies

<u>GRUPO DE PAGO</u>	<u>SUPERFICIE (Hectáreas)</u>				<u>% Sobredeclaración (1)</u>
	<u>Declarada admisible</u>	<u>Comprometida</u>	<u>Declarada Reducida(3)</u>	<u>Resuelta</u>	
OLIVAR EN PENDIENTE	4,15		4,06	4,06	0,00
TOTAL	4,15	4,06	4,06	4,06	

% PENALIZACIÓN**IMPORTE (Euros)**

<u>Admisibilidad (2)</u>	<u>Presentación tardía</u>	<u>Omisión declaración</u>	<u>Condicionalidad</u>		<u>Calculado(4)</u>	<u>FEADER(EJE2)</u>	<u>MAGRAMA</u>	<u>CAPDER</u>	<u>Total</u>
0,00	0,00	0,00	0,00	Pago realizado		736,27	67,46	116,61	920,34
				A pagar		346,48	31,75	54,87	433,10
				TOTAL	1.353,44	1.082,75	99,21	171,48	1.353,44

RECINTOS

<u>REFERENCIA SIGPAC</u>	<u>CULTIVO</u>	<u>S/R</u>	<u>CONV.</u>	<u>GRUPO PAGO</u>	<u>Declarada admisible</u>	<u>SUPERFICIE (Hectáreas)</u>		
					<u>Conv. SIGPAC</u>	<u>Control C.(5)</u>	<u>Determinada</u>	<u>Certificada</u>
29-100-005-00038-002	101000	S	SI	OLIVAR EN PENDIENTE	2,16		2,07	2,16
29-100-005-00038-003	101000	S	SI	OLIVAR EN PENDIENTE	1,20		1,20	1,20
29-100-005-00038-006	101000	S	SI	OLIVAR EN PENDIENTE	0,79		0,79	0,79

1. Reducciones previstas por sobredeclaración, artículo 16 del Reglamento (UE) nº 65/2011

2. Resolución de 3 de agosto de 2012 de la Dirección General de Fondos Agrarios (BOJA nº 159, 14 de agosto de 2012)

3. Superficie declarada admisible tras el ajuste con la conversión SIGPAC para el grupo de pago de herbáceos.

Menor valor entre la superficie declarada admisible tras el ajuste con la conversión SIGPAC y la comprometida admisible para el resto de grupos de pago

4. Se calcula sobre la superficie declarada reducida

5. Superficie de cultivo válido para la ayuda determinada en campo para el grupo de pago de herbáceos.

Superficie de cultivo válido para la ayuda determinada en campo tras el ajuste con la superficie comprometida admisible para el resto de grupos de pago

* Ayuda cofinanciada a través del Plan de Reestructuración del Tabaco de Andalucía contemplado en el Programa de Desarrollo Rural de Andalucía (2007-2013)

<u>APellidos y nombre / RAZÓN SOCIAL</u>	<u>NIF</u>	<u>EXPEDIENTE</u>	<u>ANUALIDAD DE PAGO</u>			
VERA DOMINGUEZ ANTONIO	77458754K	7005189	4ª			
Resumen de superficies						
		SUPERFICIE (Hectáreas)				
GRUPO DE PAGO		<u>Declarada admisible</u>	<u>Comprometida</u>	<u>Declarada Reducida(3)</u>	<u>Resuelta</u>	<u>% Sobredeclaración (1)</u>
FRUTALES DE SECANO		19,64		19,64	17,61	11,53
OLIVAR EN PENDIENTE		24,31		23,99	23,99	0,00
TOTAL		43,95	44,71	43,63	41,60	

<u>% PENALIZACIÓN</u>				<u>IMPORTE (Euros)</u>				
<u>Admisibilidad (2)</u>	<u>Presentación tardía</u>	<u>Omisión declaración</u>	<u>Condicionalidad</u>	<u>Calculado(4)</u>	<u>FEADER(EJE2)</u>	<u>MAGRAMA</u>	<u>CAPDER</u>	<u>Total</u>
0,00	0,00	0,00	0,00	Pago realizado	5.167,19	473,44	818,36	6.458,99
				A pagar	2.431,62	222,80	385,10	3.039,52
TOTAL				10.173,22	7.598,81	696,24	1.203,46	9.498,51

RECINTOS

<u>REFERENCIA SIGPAC</u>	<u>CULTIVO</u>	<u>S/R</u>	<u>CONV.</u>	<u>GRUPO PAGO</u>	<u>Declarada admisible</u>	<u>SUPERFICIE (Hectáreas)</u>		
					<u>Conv. SIGPAC</u>	<u>Control C.(5)</u>	<u>Determinada</u>	<u>Certificada</u>
29-018-002-00032-001	104000	S	NO	FRUTALES DE SECANO	2,33		2,33	2,33
29-018-009-00083-002	104000	S	NO	FRUTALES DE SECANO	3,57		3,57	3,57
29-018-013-00005-002	101000	S	NO	OLIVAR EN PENDIENTE	0,06		0,06	0,06
29-018-013-00005-003	101000	S	NO	OLIVAR EN PENDIENTE	0,04		0,04	0,04
29-018-013-00013-003	104000	S	NO	FRUTALES DE SECANO	0,25		0,25	0,25
29-018-013-00016-001	104000	S	NO	FRUTALES DE SECANO	1,47		1,47	1,47
29-018-013-00036-001	104000	S	NO	FRUTALES DE SECANO	1,37		1,37	1,37
29-018-013-00036-002	104000	S	NO	FRUTALES DE SECANO	0,14		0,14	0,14
29-018-013-00040-001	104000	S	NO	FRUTALES DE SECANO	0,61		0,61	0,61
29-018-013-00040-002	104000	S	NO	FRUTALES DE SECANO	0,47		0,47	0,47
29-018-013-00047-011	104000	S	NO	FRUTALES DE SECANO	0,78		0,78	0,78
29-018-013-00051-002	101000	S	NO	OLIVAR EN PENDIENTE	0,36		0,36	0,36
29-018-013-00051-003	101000	S	NO	OLIVAR EN PENDIENTE	0,29		0,29	0,29
29-018-013-00051-004	101000	S	NO	OLIVAR EN PENDIENTE	0,14		0,14	0,14
29-018-013-00051-005	101000	S	NO	OLIVAR EN PENDIENTE	0,13		0,13	0,13
29-018-013-00051-006	101000	S	NO	OLIVAR EN PENDIENTE	0,05		0,05	0,05
29-018-013-00051-007	101000	S	NO	OLIVAR EN PENDIENTE	0,26		0,26	0,26
29-018-013-00051-010	101000	S	NO	OLIVAR EN PENDIENTE	0,01		0,01	0,01
29-018-013-00051-012	101000	S	NO	OLIVAR EN PENDIENTE	0,02		0,02	0,02
29-018-013-00051-013	101000	S	NO	OLIVAR EN PENDIENTE	0,07		0,07	0,07
29-018-013-00051-014	101000	S	NO	OLIVAR EN PENDIENTE	0,09		0,09	0,09
29-018-013-00054-007	104000	S	NO	FRUTALES DE SECANO	0,41		0,41	0,41
29-018-013-00054-014	101000	S	NO	OLIVAR EN PENDIENTE	0,05		0,05	0,05
29-018-013-00054-015	101000	S	NO	OLIVAR EN PENDIENTE	6,57		6,34	6,57
29-018-013-00054-045	101000	S	NO	OLIVAR EN PENDIENTE	0,36		0,32	0,36
29-018-013-00054-046	101000	S	NO	OLIVAR EN PENDIENTE	0,04		0,04	0,04
29-018-013-00054-050	101000	S	NO	OLIVAR EN PENDIENTE	0,09		0,09	0,09
29-018-013-00054-051	101000	S	NO	OLIVAR EN PENDIENTE	0,02		0,02	0,02
29-018-013-00054-053	101000	S	NO	OLIVAR EN PENDIENTE	0,04		0,04	0,04
29-018-013-00054-056	101000	S	NO	OLIVAR EN PENDIENTE	0,13		0,13	0,13
29-018-013-00054-059	101000	S	NO	OLIVAR EN PENDIENTE	0,60		0,60	0,60
29-018-013-00058-008	101000	S	NO	OLIVAR EN PENDIENTE	0,33		0,33	0,33
29-018-014-00036-001	101000	S	NO	OLIVAR EN PENDIENTE	0,06		0,06	0,06
29-018-014-00036-002	101000	S	NO	OLIVAR EN PENDIENTE	0,03		0,03	0,03
29-018-014-00036-003	101000	S	NO	OLIVAR EN PENDIENTE	0,07		0,07	0,07
29-018-014-00036-004	101000	S	NO	OLIVAR EN PENDIENTE	0,05		0,05	0,05
29-018-014-00036-005	101000	S	NO	OLIVAR EN PENDIENTE	0,07		0,07	0,07
29-018-014-00036-007	101000	S	NO	OLIVAR EN PENDIENTE	0,52		0,52	0,52
29-018-014-00036-009	104000	S	NO	FRUTALES DE SECANO	0,69		0,69	0,69
29-018-014-00036-010	101000	S	NO	OLIVAR EN PENDIENTE	0,01		0,01	0,01

1. Reducciones previstas por sobredeclaración, artículo 16 del Reglamento (UE) nº 65/2011

2. Resolución de 3 de agosto de 2012 de la Dirección General de Fondos Agrarios (BOJA nº 159, 14 de agosto de 2012)

3. Superficie declarada admisible tras el ajuste con la conversión SIGPAC para el grupo de pago de herbáceos.

Menor valor entre la superficie declarada admisible tras el ajuste con la conversión SIGPAC y la comprometida admisible para el resto de grupos de pago

4. Se calcula sobre la superficie declarada reducida

5. Superficie de cultivo válido para la ayuda determinada en campo para el grupo de pago de herbáceos.

Superficie de cultivo válido para la ayuda determinada en campo tras el ajuste con la superficie comprometida admisible para el resto de grupos de pago

* Ayuda cofinanciada a través del Plan de Reestructuración del Tabaco de Andalucía contemplado en el Programa de Desarrollo Rural de Andalucía (2007-2013)

RECINTOS

REFERENCIA SIGPAC	CULTIVO	S/R	CONV.	GRUPO PAGO	Declarada admisible	SUPERFICIE (Hectáreas)		
						Conv. SIGPAC	Control C.(5)	Determinada Certificada
29-018-014-00036-011	101000	S	NO	OLIVAR EN PENDIENTE	0,01		0,01	0,01
29-018-014-00036-012	101000	S	NO	OLIVAR EN PENDIENTE	0,05		0,05	0,05
29-018-014-00036-013	101000	S	NO	OLIVAR EN PENDIENTE	0,15		0,15	0,15
29-018-014-00038-001	104000	S	NO	FRUTALES DE SECANO	0,71		0,71	0,71
29-018-014-00112-001	104000	S	NO	FRUTALES DE SECANO	0,59		0,59	0,59
29-018-019-00007-001	104000	S	NO	FRUTALES DE SECANO	2,27		2,27	2,27
29-018-019-00107-002	104000	S	NO	FRUTALES DE SECANO	1,95		1,95	1,95
29-018-019-00166-005	104000	S		FRUTALES DE SECANO	2,03		0,00	0,00
29-018-022-00011-001	101000	S	NO	OLIVAR EN PENDIENTE	0,82		0,82	0,82
29-018-023-00112-001	101000	S	NO	OLIVAR EN PENDIENTE	0,08		0,05	0,08
29-018-023-00112-002	101000	S	NO	OLIVAR EN PENDIENTE	0,57		0,55	0,57
29-018-024-00062-002	101000	S	NO	OLIVAR EN PENDIENTE	1,51		1,51	1,51
29-040-023-00005-003	101000	S	NO	OLIVAR EN PENDIENTE	0,59		0,59	0,59
29-040-023-00016-007	101000	S	NO	OLIVAR EN PENDIENTE	0,05		0,05	0,05
29-040-023-00016-008	101000	S	NO	OLIVAR EN PENDIENTE	1,10		1,10	1,10
29-040-023-00017-002	101000	S	NO	OLIVAR EN PENDIENTE	0,35		0,35	0,35
29-040-023-00018-016	101000	S	NO	OLIVAR EN PENDIENTE	0,27		0,27	0,27
29-040-023-00018-017	101000	S	NO	OLIVAR EN PENDIENTE	0,57		0,57	0,57
29-040-023-00018-020	101000	S	NO	OLIVAR EN PENDIENTE	0,14		0,14	0,14
29-040-024-00074-010	101000	S	NO	OLIVAR EN PENDIENTE	7,49		7,49	7,49

INCIDENCIA DESCRIPCIÓN

204 La superficie total declarada sobre un mismo recinto en el conjunto de los expedientes, no puede superar la superficie total que el SIGPAC establece para ese recinto.

Recinto:29-018-019-00166-005 Cultivo:104000 ALMENDROS-SIN VARIEDAD Secano Suma de superficies declaradas para este recinto por todos los solicitantes (Áreas):406 Superficie SIGPAC medida para este recinto (Áreas):203 Exceso de superficie declarada (Hectáreas):2,03

73103 El recinto declarado no cumple con las normas de producción ecológica (compromiso anexo 1, Orden 24 marzo 2011)

Recinto:29-018-019-00166-005 Cultivo:104000 ALMENDROS-SIN VARIEDAD Secano



1. Reducciones previstas por sobredeclaración, artículo 16 del Reglamento (UE) nº 65/2011

2. Resolución de 3 de agosto de 2012 de la Dirección General de Fondos Agrarios (BOJA nº 159, 14 de agosto de 2012)

3. Superficie declarada admisible tras el ajuste con la conversión SIGPAC para el grupo de pago de herbáceos.

Menor valor entre la superficie declarada admisible tras el ajuste con la conversión SIGPAC y la comprometida admisible para el resto de grupos de pago

4. Se calcula sobre la superficie declarada reducida

5. Superficie de cultivo válido para la ayuda determinada en campo para el grupo de pago de herbáceos.

Superficie de cultivo válido para la ayuda determinada en campo tras el ajuste con la superficie comprometida admisible para el resto de grupos de pago

* Ayuda cofinanciada a través del Plan de Reestructuración del Tabaco de Andalucía contemplado en el Programa de Desarrollo Rural de Andalucía (2007-2013)

<u>APELLIDOS Y NOMBRE / RAZÓN SOCIAL</u>	<u>NIF</u>	<u>EXPEDIENTE</u>	<u>ANUALIDAD DE PAGO</u>
VERA LOPEZ ISABEL	25582023C	7019079	4ª

Resumen de superficies

<u>GRUPO DE PAGO</u>	<u>SUPERFICIE (Hectáreas)</u>				<u>% Sobredeclaración (1)</u>
	<u>Declarada admisible</u>	<u>Comprometida</u>	<u>Declarada Reducida(3)</u>	<u>Resuelta</u>	
FRUTALES DE SECANO	1,49		1,49	1,49	0,00
OLIVAR EN PENDIENTE	7,14		7,14	7,14	0,00
OLIVAR	0,38		0,38	0,38	0,00
TOTAL	9,01	9,01	9,01	9,01	

% PENALIZACIÓN**IMPORTE (Euros)**

<u>Admisibilidad (2)</u>	<u>Presentación</u>		<u>Condicionabilidad</u>	<u>Pago realizado</u>	<u>Calculado(4)</u>	<u>FEADER(EJE2)</u>	<u>MAGRAMA</u>	<u>CAPDER</u>	<u>Total</u>
	<u>tardía</u>	<u>Omisión declaración</u>							
0,00	0,00	0,00	0,00			1.434,92	131,47	227,25	1.793,64
				A pagar		675,26	61,87	106,94	844,07
				TOTAL	2.637,71	2.110,18	193,34	334,19	2.637,71

RECINTOS

<u>REFERENCIA SIGPAC</u>	<u>CULTIVO</u>	<u>S/R</u>	<u>CONV.</u>	<u>GRUPO PAGO</u>	<u>Declarada admisible</u>	<u>SUPERFICIE (Hectáreas)</u>		
						<u>Conv. SIGPAC</u>	<u>Control C.(5)</u>	<u>Determinada Certificada</u>
29-031-002-00045-001	101000	S	NO	OLIVAR EN PENDIENTE	0,99		0,99	0,99
29-031-002-00049-001	101000	S	NO	OLIVAR EN PENDIENTE	0,14		0,14	0,13
29-031-002-00049-002	101000	S	NO	OLIVAR EN PENDIENTE	0,03		0,03	0,02
29-031-002-00050-001	101000	S	NO	OLIVAR EN PENDIENTE	0,76		0,76	0,76
29-031-006-00177-002	101000	S	NO	OLIVAR EN PENDIENTE	2,22		2,22	2,22
29-031-006-00177-004	101000	S	NO	OLIVAR EN PENDIENTE	0,08		0,08	0,08
29-031-006-00177-006	101000	S	NO	OLIVAR EN PENDIENTE	0,22		0,22	0,21
29-031-006-00177-008	101000	S	NO	OLIVAR EN PENDIENTE	0,01		0,01	0,01
29-031-006-00199-001	101000	S	NO	OLIVAR EN PENDIENTE	1,36		1,36	1,35
29-031-009-00079-001	101000	S	NO	OLIVAR EN PENDIENTE	0,31		0,31	0,31
29-031-010-00028-002	101000	S	NO	OLIVAR EN PENDIENTE	0,49		0,49	0,49
29-031-011-00035-001	104000	S	NO	FRUTALES DE SECANO	1,39		1,39	1,39
29-031-013-00005-001	104000	S	NO	FRUTALES DE SECANO	0,10		0,10	0,10
29-031-014-00064-001	101000	S	NO	OLIVAR EN PENDIENTE	0,13		0,13	0,13
29-031-014-00066-001	101000	S	NO	OLIVAR EN PENDIENTE	0,21		0,21	0,20
29-031-017-00050-001	101000	S	NO	OLIVAR	0,38		0,38	0,38
29-031-018-00162-001	101000	S	NO	OLIVAR EN PENDIENTE	0,03		0,03	0,03
29-031-018-00169-001	101000	S	NO	OLIVAR EN PENDIENTE	0,16		0,16	0,15

INCIDENCIA DESCRIPCIÓN

73104 Recinto declarado que no cumple en su totalidad con las normas de producción ecológica (compromiso anexo 1, Orden 24 marzo 2011)

Recinto:29-031-002-00049-001 Cultivo:101000 OLIVAR-SIN VARIEDAD Secano Sup. Declarada:0,14 Sup. Certificada:0,13
 Recinto:29-031-002-00049-002 Cultivo:101000 OLIVAR-SIN VARIEDAD Secano Sup. Declarada:0,03 Sup. Certificada:0,02
 Recinto:29-031-006-00177-006 Cultivo:101000 OLIVAR-SIN VARIEDAD Secano Sup. Declarada:0,22 Sup. Certificada:0,21
 Recinto:29-031-006-00199-001 Cultivo:101000 OLIVAR-SIN VARIEDAD Secano Sup. Declarada:1,36 Sup. Certificada:1,35
 Recinto:29-031-014-00066-001 Cultivo:101000 OLIVAR-SIN VARIEDAD Secano Sup. Declarada:0,21 Sup. Certificada:0,2
 Recinto:29-031-018-00169-001 Cultivo:101000 OLIVAR-SIN VARIEDAD Secano Sup. Declarada:0,16 Sup. Certificada:0,15



1. Reducciones previstas por sobredeclaración, artículo 16 del Reglamento (UE) nº 65/2011

2. Resolución de 3 de agosto de 2012 de la Dirección General de Fondos Agrarios (BOJA nº 159, 14 de agosto de 2012)

3. Superficie declarada admisible tras el ajuste con la conversión SIGPAC para el grupo de pago de herbáceos.

Menor valor entre la superficie declarada admisible tras el ajuste con la conversión SIGPAC y la comprometida admisible para el resto de grupos de pago

4. Se calcula sobre la superficie declarada reducida

5. Superficie de cultivo válido para la ayuda determinada en campo para el grupo de pago de herbáceos.

Superficie de cultivo válido para la ayuda determinada en campo tras el ajuste con la superficie comprometida admisible para el resto de grupos de pago

* Ayuda cofinanciada a través del Plan de Reestructuración del Tabaco de Andalucía contemplado en el Programa de Desarrollo Rural de Andalucía (2007-2013)

<u>APELLIDOS Y NOMBRE / RAZÓN SOCIAL</u>	<u>NIF</u>	<u>EXPEDIENTE</u>	<u>ANUALIDAD DE PAGO</u>
VERA RAMIREZ AGUSTIN	25578208T	7017933	4ª

Resumen de superficies

<u>GRUPO DE PAGO</u>	<u>SUPERFICIE (Hectáreas)</u>				<u>% Sobredeclaración (1)</u>
	<u>Declarada admisible</u>	<u>Comprometida</u>	<u>Declarada Reducida(3)</u>	<u>Resuelta</u>	
OLIVAR EN PENDIENTE	5,69		5,69	5,69	0,00
TOTAL	5,69	5,69	5,69	5,69	

% PENALIZACIÓN**IMPORTE (Euros)**

<u>Admisibilidad (2)</u>	<u>Presentación tardía</u>	<u>Omisión declaración</u>	<u>Condicionalidad</u>		<u>Calculado(4)</u>	<u>FEADER(EJE2)</u>	<u>MAGRAMA</u>	<u>CAPDER</u>	<u>Total</u>
0,00	0,00	0,00	0,00	Pago realizado		1.031,87	94,55	163,42	1.289,84
				A pagar		485,58	44,49	76,91	606,98
				TOTAL	1.896,82	1.517,45	139,04	240,33	1.896,82

RECINTOS

<u>REFERENCIA SIGPAC</u>	<u>CULTIVO</u>	<u>S/R</u>	<u>CONV.</u>	<u>GRUPO PAGO</u>	<u>Declarada admisible</u>	<u>SUPERFICIE (Hectáreas)</u>		
					<u>Conv. SIGPAC</u>	<u>Control C.(5)</u>	<u>Determinada</u>	<u>Certificada</u>
29-031-009-00057-003	101000	S	NO	OLIVAR EN PENDIENTE	0,44		0,44	0,44
29-031-009-00057-004	101000	S	NO	OLIVAR EN PENDIENTE	4,65		4,65	4,65
29-031-009-00057-006	101000	S	NO	OLIVAR EN PENDIENTE	0,01		0,01	0,01
29-031-009-00057-007	101000	S	NO	OLIVAR EN PENDIENTE	0,02		0,02	0,02
29-031-009-00057-010	101000	S	NO	OLIVAR EN PENDIENTE	0,04		0,04	0,04
29-031-009-00057-011	101000	S	NO	OLIVAR EN PENDIENTE	0,04		0,04	0,04
29-031-009-00057-012	101000	S	NO	OLIVAR EN PENDIENTE	0,40		0,40	0,40
29-031-009-00057-013	101000	S	NO	OLIVAR EN PENDIENTE	0,05		0,05	0,04
29-031-009-00057-016	101000	S	NO	OLIVAR EN PENDIENTE	0,04		0,04	0,04

INCIDENCIA DESCRIPCIÓN

73104 Recinto declarado que no cumple en su totalidad con las normas de producción ecológica (compromiso anexo 1, Orden 24 marzo 2011)
 Recinto:29-031-009-00057-013 Cultivo:101000 OLIVAR-SIN VARIEDAD Secano Sup. Declarada:0,05 Sup. Certificada:0,04

<u>APELLIDOS Y NOMBRE / RAZÓN SOCIAL</u>	<u>NIF</u>	<u>EXPEDIENTE</u>	<u>ANUALIDAD DE PAGO</u>
VILLENA BARRANCO JESUS MANUEL	52583813V	7005718	6ª

Resumen de superficies

<u>GRUPO DE PAGO</u>	<u>SUPERFICIE (Hectáreas)</u>				<u>% Sobredeclaración (1)</u>
	<u>Declarada admisible</u>	<u>Comprometida</u>	<u>Declarada Reducida(3)</u>	<u>Resuelta</u>	
FRUTALES DE REGADIO	3,76		3,75	3,75	0,00
TOTAL	3,76	3,75	3,75	3,75	

% PENALIZACIÓN**IMPORTE (Euros)**

<u>Admisibilidad (2)</u>	<u>Presentación tardía</u>	<u>Omisión declaración</u>	<u>Condicionalidad</u>		<u>Calculado(4)</u>	<u>FEADER(EJE2)</u>	<u>MAGRAMA</u>	<u>CAPDER</u>	<u>Total</u>
0,00	0,00	0,00	0,00	Pago realizado		1.080,67	99,01	171,16	1.350,84
				A pagar		508,55	46,60	80,54	635,69
				TOTAL	1.986,53	1.589,22	145,61	251,70	1.986,53

RECINTOS

<u>REFERENCIA SIGPAC</u>	<u>CULTIVO</u>	<u>S/R</u>	<u>CONV.</u>	<u>GRUPO PAGO</u>	<u>Declarada admisible</u>	<u>SUPERFICIE (Hectáreas)</u>		
					<u>Conv. SIGPAC</u>	<u>Control C.(5)</u>	<u>Determinada</u>	<u>Certificada</u>
29-094-015-00008-002	113006	R	NO	FRUTALES DE REGADIO	2,38		2,37	2,38
29-094-015-00008-006	113006	R	NO	FRUTALES DE REGADIO	0,44		0,44	0,44
29-094-015-00008-007	113006	R	NO	FRUTALES DE REGADIO	0,94		0,94	0,94

1. Reducciones previstas por sobredeclaración, artículo 16 del Reglamento (UE) nº 65/2011

2. Resolución de 3 de agosto de 2012 de la Dirección General de Fondos Agrarios (BOJA nº 159, 14 de agosto de 2012)

3. Superficie declarada admisible tras el ajuste con la conversión SIGPAC para el grupo de pago de herbáceos.

4. Menor valor entre la superficie declarada admisible tras el ajuste con la conversión SIGPAC y la comprometida admisible para el resto de grupos de pago

5. Se calcula sobre la superficie declarada reducida

6. Superficie de cultivo válido para la ayuda determinada en campo para el grupo de pago de herbáceos.

7. Superficie de cultivo válido para la ayuda determinada en campo tras el ajuste con la superficie comprometida admisible para el resto de grupos de pago

* Ayuda cofinanciada a través del Plan de Reestructuración del Tabaco de Andalucía contemplado en el Programa de Desarrollo Rural de Andalucía (2007-2013)

<u>APELLIDOS Y NOMBRE / RAZÓN SOCIAL</u>	<u>NIF</u>	<u>EXPEDIENTE</u>	<u>ANUALIDAD DE PAGO</u>
VILLOSLADA RECIO JOSÉ MANUEL	52573755X	7020073	6ª

Resumen de superficies

<u>GRUPO DE PAGO</u>	<u>SUPERFICIE (Hectáreas)</u>				<u>% Sobredeclaración (1)</u>
	<u>Declarada admisible</u>	<u>Comprometida</u>	<u>Declarada Reducida(3)</u>	<u>Resuelta</u>	
FRUTALES DE REGADIO	1,07		1,07	1,07	0,00
TOTAL	1,07	1,07	1,07	1,07	

% PENALIZACIÓN**IMPORTE (Euros)**

<u>Admisibilidad (2)</u>	<u>Presentación tardía</u>	<u>Omisión declaración</u>	<u>Condicionalidad</u>		<u>Calculado(4)</u>	<u>FEADER(EJE2)</u>	<u>MAGRAMA</u>	<u>CAPDER</u>	<u>Total</u>
0,00	0,00	0,00	0,00	Pago realizado		308,35	28,25	48,84	385,44
				A pagar		145,10	13,30	22,98	181,38
				TOTAL	566,82	453,45	41,55	71,82	566,82

RECINTOS

<u>REFERENCIA SIGPAC</u>	<u>CULTIVO</u>	<u>S/R</u>	<u>CONV.</u>	<u>GRUPO PAGO</u>	<u>Declarada admisible</u>	<u>SUPERFICIE (Hectáreas)</u>			
					<u>Conv. SIGPAC</u>	<u>Control C.(5)</u>	<u>Determinada</u>	<u>Certificada</u>	
29-053-007-00119-002	113006	R	NO	FRUTALES DE REGADIO	0,11	0,11		0,11	0,11
29-053-007-00168-001	113006	R	NO	FRUTALES DE REGADIO	0,38			0,38	0,38
29-091-001-00230-001	113006	R	NO	FRUTALES DE REGADIO	0,33			0,33	0,33
29-091-001-00300-002	113006	R	NO	FRUTALES DE REGADIO	0,25			0,25	0,25

<u>APELLIDOS Y NOMBRE / RAZÓN SOCIAL</u>	<u>NIF</u>	<u>EXPEDIENTE</u>	<u>ANUALIDAD DE PAGO</u>
ZAMBRANA DE LA CRUZ ANGELES	24747661Y	7001989	4ª

Resumen de superficies

<u>GRUPO DE PAGO</u>	<u>SUPERFICIE (Hectáreas)</u>				<u>% Sobredeclaración (1)</u>
	<u>Declarada admisible</u>	<u>Comprometida</u>	<u>Declarada Reducida(3)</u>	<u>Resuelta</u>	
OLIVAR	2,00		2,00	2,00	0,00
TOTAL	2,00	2,00	2,00	2,00	

% PENALIZACIÓN**IMPORTE (Euros)**

<u>Admisibilidad (2)</u>	<u>Presentación tardía</u>	<u>Omisión declaración</u>	<u>Condicionalidad</u>		<u>Calculado(4)</u>	<u>FEADER(EJE2)</u>	<u>MAGRAMA</u>	<u>CAPDER</u>	<u>Total</u>
0,00	0,00	0,00	0,00	Pago realizado		264,68	24,25	41,92	330,85
				A pagar		124,55	11,41	19,73	155,69
				TOTAL	486,54	389,23	35,66	61,65	486,54

RECINTOS

<u>REFERENCIA SIGPAC</u>	<u>CULTIVO</u>	<u>S/R</u>	<u>CONV.</u>	<u>GRUPO PAGO</u>	<u>Declarada admisible</u>	<u>SUPERFICIE (Hectáreas)</u>			
					<u>Conv. SIGPAC</u>	<u>Control C.(5)</u>	<u>Determinada</u>	<u>Certificada</u>	
29-032-015-00020-001	101000	S	NO	OLIVAR	2,00			2,00	2,00



1. Reducciones previstas por sobredeclaración, artículo 16 del Reglamento (UE) nº 65/2011

2. Resolución de 3 de agosto de 2012 de la Dirección General de Fondos Agrarios (BOJA nº 159, 14 de agosto de 2012)

3. Superficie declarada admisible tras el ajuste con la conversión SIGPAC para el grupo de pago de herbáceos.

4. Menor valor entre la superficie declarada admisible tras el ajuste con la conversión SIGPAC y la comprometida admisible para el resto de grupos de pago

5. Se calcula sobre la superficie declarada reducida

6. Superficie de cultivo válido para la ayuda determinada en campo para el grupo de pago de herbáceos.

7. Superficie de cultivo válido para la ayuda determinada en campo tras el ajuste con la superficie comprometida admisible para el resto de grupos de pago

* Ayuda cofinanciada a través del Plan de Reestructuración del Tabaco de Andalucía contemplado en el Programa de Desarrollo Rural de Andalucía (2007-2013)

<u>APELLIDOS Y NOMBRE / RAZÓN SOCIAL</u>	<u>NIF</u>	<u>EXPEDIENTE</u>	<u>ANUALIDAD DE PAGO</u>
2002 SERVIJARDIN COIN, S.L.	B92367242	7012513	4ª

Resumen de superficies

<u>GRUPO DE PAGO</u>	<u>SUPERFICIE (Hectáreas)</u>				<u>% Sobredeclaración (1)</u>
	<u>Declarada admisible</u>	<u>Comprometida</u>	<u>Declarada Reducida(3)</u>	<u>Resuelta</u>	
CITRICOS	3,21		3,11	3,11	0,00
TOTAL	3,21	3,11	3,11	3,11	

% PENALIZACIÓN**IMPORTE (Euros)**

<u>Admisibilidad (2)</u>	<u>Presentación tardía</u>	<u>Omisión declaración</u>	<u>Condicionalidad</u>		<u>Calculado(4)</u>	<u>FEADER(EJE2)</u>	<u>MAGRAMA</u>	<u>CAPDER</u>	<u>Total</u>
0,00	0,00	0,00	0,00	A pagar	1.428,61	1.142,89	104,72	181,00	1.428,61

RECINTOS

<u>REFERENCIA SIGPAC</u>	<u>CULTIVO</u>	<u>S/R</u>	<u>CONV.</u>	<u>GRUPO PAGO</u>	<u>Declarada admisible</u>	<u>SUPERFICIE (Hectáreas)</u>			
					<u>Conv. SIGPAC</u>	<u>Control C.(5)</u>	<u>Determinada</u>	<u>Certificada</u>	
29-008-016-00007-003	207000	R	NO	CITRICOS	1,65	1,62		1,62	1,65
29-008-016-00008-002	206000	R	NO	CITRICOS	0,12	0,62		0,12	0,12
29-008-016-00008-002	207000	R	NO	CITRICOS	0,49	0,62		0,49	0,49
29-008-016-00008-007	207000	R	NO	CITRICOS	0,56	0,55		0,55	0,56
29-008-016-00178-001	206000	R	NO	CITRICOS	0,34	0,32		0,32	0,34
29-008-016-00178-001	207000	R	NO	CITRICOS	0,05	0,32		0,05	0,05



1. Reducciones previstas por sobredeclaración, artículo 16 del Reglamento (UE) nº 65/2011

2. Resolución de 3 de agosto de 2012 de la Dirección General de Fondos Agrarios (BOJA nº 159, 14 de agosto de 2012)

3. Superficie declarada admisible tras el ajuste con la conversión SIGPAC para el grupo de pago de herbáceos.

Menor valor entre la superficie declarada admisible tras el ajuste con la conversión SIGPAC y la comprometida admisible para el resto de grupos de pago

4. Se calcula sobre la superficie declarada reducida

5. Superficie de cultivo válido para la ayuda determinada en campo para el grupo de pago de herbáceos.

Superficie de cultivo válido para la ayuda determinada en campo tras el ajuste con la superficie comprometida admisible para el resto de grupos de pago

* Ayuda cofinanciada a través del Plan de Reestructuración del Tabaco de Andalucía contemplado en el Programa de Desarrollo Rural de Andalucía (2007-2013)

SEVILLA

<u>APELLIDOS Y NOMBRE / RAZÓN SOCIAL</u>	<u>NIF</u>	<u>EXPEDIENTE</u>	<u>ANUALIDAD DE PAGO</u>
ACUÑA CARABANTES LUCAS LUIS	28731726B	8017215	4ª

Resumen de superficies

<u>GRUPO DE PAGO</u>	<u>SUPERFICIE (Hectáreas)</u>				<u>% Sobredeclaración (1)</u>
	<u>Declarada admisible</u>	<u>Comprometida</u>	<u>Declarada Reducida(3)</u>	<u>Resuelta</u>	
OLIVAR EN PENDIENTE	19,29		19,17	19,17	0,00
TOTAL	19,29	19,17	19,17	19,17	

% PENALIZACIÓN**IMPORTE (Euros)**

<u>Admisibilidad (2)</u>	<u>Presentación tardía</u>	<u>Omisión declaración</u>	<u>Condicionalidad</u>		<u>Calculado(4)</u>	<u>FEADER(EJE2)</u>	<u>MAGRAMA</u>	<u>CAPDER</u>	<u>Total</u>
0,00	0,00	0,00	0,00	Pago realizado		3.476,44	318,53	550,58	4.345,55
				A pagar		1.635,97	149,90	259,09	2.044,96
				TOTAL	6.390,51	5.112,41	468,43	809,67	6.390,51

RECINTOS

<u>REFERENCIA SIGPAC</u>	<u>CULTIVO</u>	<u>S/R</u>	<u>CONV.</u>	<u>GRUPO PAGO</u>	<u>Declarada admisible</u>	<u>Conv. SIGPAC</u>	<u>SUPERFICIE (Hectáreas)</u> <u>Control C.(5) Determinada</u>	<u>Certificada</u>
41-045-002-00088-006	101000	S	SI	OLIVAR EN PENDIENTE	0,51		0,51	0,51
41-045-002-00088-007	101000	S	SI	OLIVAR EN PENDIENTE	9,65		9,53	9,65
41-045-002-00109-002	101000	S	SI	OLIVAR EN PENDIENTE	9,13		9,13	9,13

<u>APELLIDOS Y NOMBRE / RAZÓN SOCIAL</u>	<u>NIF</u>	<u>EXPEDIENTE</u>	<u>ANUALIDAD DE PAGO</u>
AGREDANO URBANO MARIA ISABEL	30441387J	8006972	4ª

Resumen de superficies

<u>GRUPO DE PAGO</u>	<u>SUPERFICIE (Hectáreas)</u>				<u>% Sobredeclaración (1)</u>
	<u>Declarada admisible</u>	<u>Comprometida</u>	<u>Declarada Reducida(3)</u>	<u>Resuelta</u>	
OLIVAR	77,80		77,80	77,80	0,00
TOTAL	77,80	77,80	77,80	77,80	

% PENALIZACIÓN**IMPORTE (Euros)**

<u>Admisibilidad (2)</u>	<u>Presentación tardía</u>	<u>Omisión declaración</u>	<u>Condicionalidad</u>		<u>Calculado(4)</u>	<u>FEADER(EJE2)</u>	<u>MAGRAMA</u>	<u>CAPDER</u>	<u>Total</u>
0,00	0,00	0,00	0,00	Pago realizado		8.824,35	808,53	1.397,56	11.030,44
				A pagar		4.152,64	380,49	657,67	5.190,80
				TOTAL	16.221,24	12.976,99	1.189,02	2.055,23	16.221,24

RECINTOS

<u>REFERENCIA SIGPAC</u>	<u>CULTIVO</u>	<u>S/R</u>	<u>CONV.</u>	<u>GRUPO PAGO</u>	<u>Declarada admisible</u>	<u>Conv. SIGPAC</u>	<u>SUPERFICIE (Hectáreas)</u> <u>Control C.(5) Determinada</u>	<u>Certificada</u>
41-022-011-00025-001	101000	R	SI	OLIVAR	68,53		68,53	68,53
41-022-012-00027-001	101000	R	SI	OLIVAR	9,27		9,27	9,27



1. Reducciones previstas por sobredeclaración, artículo 16 del Reglamento (UE) nº 65/2011

2. Resolución de 3 de agosto de 2012 de la Dirección General de Fondos Agrarios (BOJA nº 159, 14 de agosto de 2012)

3. Superficie declarada admisible tras el ajuste con la conversión SIGPAC para el grupo de pago de herbáceos.

4. Menor valor entre la superficie declarada admisible tras el ajuste con la conversión SIGPAC y la comprometida admisible para el resto de grupos de pago

5. Se calcula sobre la superficie declarada reducida

6. Superficie de cultivo válido para la ayuda determinada en campo para el grupo de pago de herbáceos.

7. Superficie de cultivo válido para la ayuda determinada en campo tras el ajuste con la superficie comprometida admisible para el resto de grupos de pago

* Ayuda cofinanciada a través del Plan de Reestructuración del Tabaco de Andalucía contemplado en el Programa de Desarrollo Rural de Andalucía (2007-2013)

<u>APELLIDOS Y NOMBRE / RAZÓN SOCIAL</u>	<u>NIF</u>	<u>EXPEDIENTE</u>	<u>ANUALIDAD DE PAGO</u>
AGRICOLA BONO Y CRISOLS, S.L.	B98197015	8017460	6ª

Resumen de superficies

<u>GRUPO DE PAGO</u>	<u>SUPERFICIE (Hectáreas)</u>				<u>% Sobredeclaración (1)</u>
	<u>Declarada admisible</u>	<u>Comprometida</u>	<u>Declarada Reducida(3)</u>	<u>Resuelta</u>	
OLIVAR	23,67		23,57	23,57	0,00
TOTAL	23,67	23,57	23,57	23,57	

% PENALIZACIÓN**IMPORTE (Euros)**

<u>Admisibilidad (2)</u>	<u>Presentación tardía</u>	<u>Omisión declaración</u>	<u>Condicionalidad</u>		<u>Calculado(4)</u>	<u>FEADER(EJE2)</u>	<u>MAGRAMA</u>	<u>CAPDER</u>	<u>Total</u>
0,00	0,00	0,00	0,00	Pago realizado		3.119,23	285,80	494,00	3.899,03
				A pagar		1.467,87	134,49	232,48	1.834,84
				TOTAL	5.733,87	4.587,10	420,29	726,48	5.733,87

RECINTOS

<u>REFERENCIA SIGPAC</u>	<u>CULTIVO S/R</u>	<u>CONV.</u>	<u>GRUPO PAGO</u>	<u>Declarada admisible</u>	<u>SUPERFICIE (Hectáreas)</u>	<u>Conv. SIGPAC</u>	<u>Control C.(5)</u>	<u>Determinada</u>	<u>Certificada</u>
41-043-002-00056-007	101000	S	NO OLIVAR	23,67				23,57	23,67

<u>APELLIDOS Y NOMBRE / RAZÓN SOCIAL</u>	<u>NIF</u>	<u>EXPEDIENTE</u>	<u>ANUALIDAD DE PAGO</u>
AGRICOLA JUAREZ MARTIN,S.C.	J41820358	8017362	4ª

Resumen de superficies

<u>GRUPO DE PAGO</u>	<u>SUPERFICIE (Hectáreas)</u>				<u>% Sobredeclaración (1)</u>
	<u>Declarada admisible</u>	<u>Comprometida</u>	<u>Declarada Reducida(3)</u>	<u>Resuelta</u>	
OLIVAR EN PENDIENTE	10,86		10,86	10,86	0,00
OLIVAR	46,36		0,00	0,00	100,00
TOTAL	57,22	10,86	10,86	10,86	

% PENALIZACIÓN**IMPORTE (Euros)**

<u>Admisibilidad (2)</u>	<u>Presentación tardía</u>	<u>Omisión declaración</u>	<u>Condicionalidad</u>		<u>Calculado(4)</u>	<u>FEADER(EJE2)</u>	<u>MAGRAMA</u>	<u>CAPDER</u>	<u>Total</u>
0,00	0,00	0,00	0,00	Pago realizado		1.969,44	180,45	311,91	2.461,80
				A pagar		926,79	84,92	146,78	1.158,49
				TOTAL	3.620,29	2.896,23	265,37	458,69	3.620,29

RECINTOS

<u>REFERENCIA SIGPAC</u>	<u>CULTIVO S/R</u>	<u>CONV.</u>	<u>GRUPO PAGO</u>	<u>Declarada admisible</u>	<u>SUPERFICIE (Hectáreas)</u>	<u>Conv. SIGPAC</u>	<u>Control C.(5)</u>	<u>Determinada</u>	<u>Certificada</u>
41-061-002-00081-002	101000	R	NO OLIVAR EN PENDIENTE	10,86				10,86	10,86

INCIDENCIA DESCRIPCIÓN

- 73103 El recinto declarado no cumple con las normas de producción ecológica (compromiso anexo 1, Orden 24 marzo 2011)
Recinto:41-050-003-00191-001 Cultivo:101000 OLIVAR-SIN VARIEDAD Regadío
- 73106 Recinto declarado no comprometido
Recinto:41-050-002-00128-001 Cultivo:101000 OLIVAR-SIN VARIEDAD Regadío
Recinto:41-050-002-00134-001 Cultivo:101000 OLIVAR-SIN VARIEDAD Regadío
Recinto:41-050-002-00182-001 Cultivo:101000 OLIVAR-SIN VARIEDAD Regadío
Recinto:41-050-003-00183-002 Cultivo:101000 OLIVAR-SIN VARIEDAD Regadío
Recinto:41-050-003-00183-020 Cultivo:101000 OLIVAR-SIN VARIEDAD Regadío
Recinto:41-050-003-00191-001 Cultivo:101000 OLIVAR-SIN VARIEDAD Regadío
Recinto:41-050-010-00131-002 Cultivo:101000 OLIVAR-SIN VARIEDAD Regadío

1. Reducciones previstas por sobredeclaración, artículo 16 del Reglamento (UE) nº 65/2011

2. Resolución de 3 de agosto de 2012 de la Dirección General de Fondos Agrarios (BOJA nº 159, 14 de agosto de 2012)

3. Superficie declarada admisible tras el ajuste con la conversión SIGPAC para el grupo de pago de herbáceos.

4. Menor valor entre la superficie declarada admisible tras el ajuste con la conversión SIGPAC y la comprometida admisible para el resto de grupos de pago

5. Se calcula sobre la superficie declarada reducida

6. Superficie de cultivo válido para la ayuda determinada en campo para el grupo de pago de herbáceos.

7. Superficie de cultivo válido para la ayuda determinada en campo tras el ajuste con la superficie comprometida admisible para el resto de grupos de pago

* Ayuda cofinanciada a través del Plan de Reestructuración del Tabaco de Andalucía contemplado en el Programa de Desarrollo Rural de Andalucía (2007-2013)

<u>APELLIDOS Y NOMBRE / RAZÓN SOCIAL</u>	<u>NIF</u>	<u>EXPEDIENTE</u>	<u>ANUALIDAD DE PAGO</u>
AGRICOLA MORENO VELEZ S.L.	B91164699	8028199	4ª

Resumen de superficies

<u>GRUPO DE PAGO</u>	<u>SUPERFICIE (Hectáreas)</u>				<u>% Sobredeclaración (1)</u>
	<u>Declarada admisible</u>	<u>Comprometida</u>	<u>Declarada Reducida(3)</u>	<u>Resuelta</u>	
OLIVAR	61,35		60,07	60,07	0,00
TOTAL	61,35	60,07	60,07	60,07	

% PENALIZACIÓN**IMPORTE (Euros)**

<u>Admisibilidad (2)</u>	<u>Presentación tardía</u>	<u>Omisión declaración</u>	<u>Condicionalidad</u>		<u>Calculado(4)</u>	<u>FEADER(EJE2)</u>	<u>MAGRAMA</u>	<u>CAPDER</u>	<u>Total</u>
0,00	0,00	0,00	0,00	Pago realizado		7.416,54	679,54	1.174,59	9.270,67
				A pagar		3.490,14	319,78	552,75	4.362,67
				TOTAL	13.633,34	10.906,68	999,32	1.727,34	13.633,34

RECINTOS

<u>REFERENCIA SIGPAC</u>	<u>CULTIVO S/R</u>	<u>CONV.</u>	<u>GRUPO PAGO</u>	<u>Declarada admisible</u>	<u>SUPERFICIE (Hectáreas)</u>	<u>Conv. SIGPAC</u>	<u>Control C.(5)</u>	<u>Determinada</u>	<u>Certificada</u>
41-016-011-00080-004	101000 S	SI	OLIVAR	26,16				26,10	26,16
41-016-011-00080-006	101000 S	SI	OLIVAR	0,21				0,20	0,21
41-016-018-00186-007	101000 S	SI	OLIVAR	34,98				33,83	34,97

INCIDENCIA DESCRIPCIÓN

73104 Recinto declarado que no cumple en su totalidad con las normas de producción ecológica (compromiso anexo 1, Orden 24 marzo 2011)
 Recinto:41-016-018-00186-007 Cultivo:101000 OLIVAR-SIN VARIEDAD Secano Sup. Declarada:34,98 Sup. Certificada:34,97

<u>APELLIDOS Y NOMBRE / RAZÓN SOCIAL</u>	<u>NIF</u>	<u>EXPEDIENTE</u>	<u>ANUALIDAD DE PAGO</u>
AGRICOLA SANGRAN ROMERO, S.L.	B91028514	8030639	4ª

Resumen de superficies

<u>GRUPO DE PAGO</u>	<u>SUPERFICIE (Hectáreas)</u>				<u>% Sobredeclaración (1)</u>
	<u>Declarada admisible</u>	<u>Comprometida</u>	<u>Declarada Reducida(3)</u>	<u>Resuelta</u>	
OLIVAR EN PENDIENTE	24,38		24,37	24,37	0,00
TOTAL	24,38	24,37	24,37	24,37	

% PENALIZACIÓN**IMPORTE (Euros)**

<u>Admisibilidad (2)</u>	<u>Presentación tardía</u>	<u>Omisión declaración</u>	<u>Condicionalidad</u>		<u>Calculado(4)</u>	<u>FEADER(EJE2)</u>	<u>MAGRAMA</u>	<u>CAPDER</u>	<u>Total</u>
0,00	0,00	0,00	0,00	Pago realizado		4.419,44	404,93	699,94	5.524,31
				A pagar		2.079,74	190,56	329,37	2.599,67
				TOTAL	8.123,98	6.499,18	595,49	1.029,31	8.123,98

RECINTOS

<u>REFERENCIA SIGPAC</u>	<u>CULTIVO S/R</u>	<u>CONV.</u>	<u>GRUPO PAGO</u>	<u>Declarada admisible</u>	<u>SUPERFICIE (Hectáreas)</u>	<u>Conv. SIGPAC</u>	<u>Control C.(5)</u>	<u>Determinada</u>	<u>Certificada</u>
41-087-001-00002-034	101000 S	NO	OLIVAR EN PENDIENTE	15,59				15,58	15,59
41-087-001-00002-037	101000 S	NO	OLIVAR EN PENDIENTE	7,95				7,95	7,95
41-087-001-00002-051	101000 S	NO	OLIVAR EN PENDIENTE	0,84				0,84	0,84



1. Reducciones previstas por sobredeclaración, artículo 16 del Reglamento (UE) nº 65/2011

2. Resolución de 3 de agosto de 2012 de la Dirección General de Fondos Agrarios (BOJA nº 159, 14 de agosto de 2012)

3. Superficie declarada admisible tras el ajuste con la conversión SIGPAC para el grupo de pago de herbáceos.

Menor valor entre la superficie declarada admisible tras el ajuste con la conversión SIGPAC y la comprometida admisible para el resto de grupos de pago

4. Se calcula sobre la superficie declarada reducida

5. Superficie de cultivo válido para la ayuda determinada en campo para el grupo de pago de herbáceos.

Superficie de cultivo válido para la ayuda determinada en campo tras el ajuste con la superficie comprometida admisible para el resto de grupos de pago

* Ayuda cofinanciada a través del Plan de Reestructuración del Tabaco de Andalucía contemplado en el Programa de Desarrollo Rural de Andalucía (2007-2013)

<u>APELLIDOS Y NOMBRE / RAZÓN SOCIAL</u>	<u>NIF</u>	<u>EXPEDIENTE</u>	<u>ANUALIDAD DE PAGO</u>
AGROGANADERIA LA BOTIJA S.C.P	J91641076	8011579	7ª

Resumen de superficies

<u>GRUPO DE PAGO</u>	<u>SUPERFICIE (Hectáreas)</u>				<u>% Sobredeclaración (1)</u>
	<u>Declarada admisible</u>	<u>Comprometida</u>	<u>Declarada Reducida(3)</u>	<u>Resuelta</u>	
OLIVAR EN PENDIENTE	46,27		45,10	45,10	0,00
TOTAL	46,27	45,10	45,10	45,10	

% PENALIZACIÓN**IMPORTE (Euros)**

<u>Admisibilidad (2)</u>	<u>Presentación tardía</u>	<u>Omisión declaración</u>	<u>Condicionalidad</u>		<u>Calculado(4)</u>	<u>FEADER(EJE2)</u>	<u>MAGRAMA</u>	<u>CAPDER</u>	<u>Total</u>
0,00	0,00	0,00	0,00	Pago realizado		8.178,79	749,38	1.295,32	10.223,49
				A pagar		3.848,84	352,65	609,56	4.811,05
				TOTAL	15.034,54	12.027,63	1.102,03	1.904,88	15.034,54

RECINTOS

<u>REFERENCIA SIGPAC</u>	<u>CULTIVO S/R</u>	<u>CONV.</u>	<u>GRUPO PAGO</u>	<u>Declarada admisible</u>	<u>SUPERFICIE (Hectáreas)</u>	<u>Conv. SIGPAC</u>	<u>Control C.(5)</u>	<u>Determinada</u>	<u>Certificada</u>
41-006-001-00290-001	101000 S	NO	OLIVAR EN PENDIENTE	46,27				45,10	46,27

<u>APELLIDOS Y NOMBRE / RAZÓN SOCIAL</u>	<u>NIF</u>	<u>EXPEDIENTE</u>	<u>ANUALIDAD DE PAGO</u>
AGROPECUARIA ARAYME S.L.	B06274914	8003036	6ª

Resumen de superficies

<u>GRUPO DE PAGO</u>	<u>SUPERFICIE (Hectáreas)</u>				<u>% Sobredeclaración (1)</u>
	<u>Declarada admisible</u>	<u>Comprometida</u>	<u>Declarada Reducida(3)</u>	<u>Resuelta</u>	
OLIVAR EN PENDIENTE	37,13		36,32	36,32	0,00
TOTAL	37,13	36,32	36,32	36,32	

% PENALIZACIÓN**IMPORTE (Euros)**

<u>Admisibilidad (2)</u>	<u>Presentación tardía</u>	<u>Omisión declaración</u>	<u>Condicionalidad</u>		<u>Calculado(4)</u>	<u>FEADER(EJE2)</u>	<u>MAGRAMA</u>	<u>CAPDER</u>	<u>Total</u>
0,00	0,00	0,00	0,00	Pago realizado		6.586,55	603,49	1.043,16	8.233,20
				A pagar		3.099,55	284,00	490,89	3.874,44
				TOTAL	12.107,64	9.686,10	887,49	1.534,05	12.107,64

RECINTOS

<u>REFERENCIA SIGPAC</u>	<u>CULTIVO S/R</u>	<u>CONV.</u>	<u>GRUPO PAGO</u>	<u>Declarada admisible</u>	<u>SUPERFICIE (Hectáreas)</u>	<u>Conv. SIGPAC</u>	<u>Control C.(5)</u>	<u>Determinada</u>	<u>Certificada</u>
41-032-007-00060-006	101000 S	NO	OLIVAR EN PENDIENTE	23,63		24,35		23,63	24,70
41-032-007-00060-010	101000 S	NO	OLIVAR EN PENDIENTE	4,92		4,92		4,92	4,92
41-032-007-00063-003	101000 S	NO	OLIVAR EN PENDIENTE	0,08				0,05	0,08
41-032-007-00064-010	101000 S	NO	OLIVAR EN PENDIENTE	8,47				8,06	8,47
41-032-007-00067-002	101000 S	NO	OLIVAR EN PENDIENTE	0,03				0,03	0,03



1. Reducciones previstas por sobredeclaración, artículo 16 del Reglamento (UE) nº 65/2011

2. Resolución de 3 de agosto de 2012 de la Dirección General de Fondos Agrarios (BOJA nº 159, 14 de agosto de 2012)

3. Superficie declarada admisible tras el ajuste con la conversión SIGPAC para el grupo de pago de herbáceos.

4. Menor valor entre la superficie declarada admisible tras el ajuste con la conversión SIGPAC y la comprometida admisible para el resto de grupos de pago

5. Se calcula sobre la superficie declarada reducida

6. Superficie de cultivo válido para la ayuda determinada en campo para el grupo de pago de herbáceos.

7. Superficie de cultivo válido para la ayuda determinada en campo tras el ajuste con la superficie comprometida admisible para el resto de grupos de pago

* Ayuda cofinanciada a través del Plan de Reestructuración del Tabaco de Andalucía contemplado en el Programa de Desarrollo Rural de Andalucía (2007-2013)

<u>APELLIDOS Y NOMBRE / RAZÓN SOCIAL</u>	<u>NIF</u>	<u>EXPEDIENTE</u>	<u>ANUALIDAD DE PAGO</u>
AGROPECUARIA LA ALGECIRAS S.L	B41036013	8023192	6ª

Resumen de superficies

<u>GRUPO DE PAGO</u>	<u>SUPERFICIE (Hectáreas)</u>				<u>% Sobredeclaración (1)</u>
	<u>Declarada admisible</u>	<u>Comprometida</u>	<u>Declarada Reducida(3)</u>	<u>Resuelta</u>	
OLIVAR EN PENDIENTE	6,66		5,47	5,47	0,00
TOTAL	6,66	5,47	5,47	5,47	

% PENALIZACIÓN**IMPORTE (Euros)**

<u>Admisibilidad (2)</u>	<u>Presentación tardía</u>	<u>Omisión declaración</u>	<u>Condicionalidad</u>		<u>Calculado(4)</u>	<u>FEADER(EJE2)</u>	<u>MAGRAMA</u>	<u>CAPDER</u>	<u>Total</u>
0,00	0,00	0,00	0,00	Pago realizado		991,97	90,89	157,11	1.239,97
				A pagar		466,81	42,77	73,93	583,51
				TOTAL	1.823,48	1.458,78	133,66	231,04	1.823,48

RECINTOS

<u>REFERENCIA SIGPAC</u>	<u>CULTIVO S/R</u>	<u>CONV.</u>	<u>GRUPO PAGO</u>	<u>Declarada admisible</u>	<u>SUPERFICIE (Hectáreas)</u>	<u>Conv. SIGPAC</u>	<u>Control C.(5)</u>	<u>Determinada</u>	<u>Certificada</u>
41-078-016-00012-001	101000	S	NO	OLIVAR EN PENDIENTE	5,47			5,47	5,47

INCIDENCIA DESCRIPCIÓN

73103	El recinto declarado no cumple con las normas de producción ecológica (compromiso anexo 1, Orden 24 marzo 2011) Recinto:41-078-016-09009-001 Cultivo:101000 OLIVAR-SIN VARIEDAD Secano								
73106	Recinto declarado no comprometido Recinto:41-078-016-00013-001 Cultivo:101000 OLIVAR-SIN VARIEDAD Secano Recinto:41-078-016-09009-001 Cultivo:101000 OLIVAR-SIN VARIEDAD Secano								



1. Reducciones previstas por sobredeclaración, artículo 16 del Reglamento (UE) nº 65/2011

2. Resolución de 3 de agosto de 2012 de la Dirección General de Fondos Agrarios (BOJA nº 159, 14 de agosto de 2012)

3. Superficie declarada admisible tras el ajuste con la conversión SIGPAC para el grupo de pago de herbáceos.

Menor valor entre la superficie declarada admisible tras el ajuste con la conversión SIGPAC y la comprometida admisible para el resto de grupos de pago

4. Se calcula sobre la superficie declarada reducida

5. Superficie de cultivo válido para la ayuda determinada en campo para el grupo de pago de herbáceos.

Superficie de cultivo válido para la ayuda determinada en campo tras el ajuste con la superficie comprometida admisible para el resto de grupos de pago

* Ayuda cofinanciada a través del Plan de Reestructuración del Tabaco de Andalucía contemplado en el Programa de Desarrollo Rural de Andalucía (2007-2013)

<u>APellidos y nombre / RAZÓN SOCIAL</u>	<u>NIF</u>	<u>EXPEDIENTE</u>	<u>ANUALIDAD DE PAGO</u>		
AGROPECUARIA LAGAR GRANDE, S.L.	B41052044	8012431	7ª		
Resumen de superficies					
GRUPO DE PAGO	SUPERFICIE (Hectáreas)				
	<u>Declarada admisible</u>	<u>Comprometida</u>	<u>Declarada Reducida(3)</u>	<u>Resuelta</u>	<u>% Sobredeclaración (1)</u>
OLIVAR EN PENDIENTE	87,64		85,86	85,86	0,00
TOTAL	87,64	85,86	85,86	85,86	

<u>% PENALIZACIÓN</u>				<u>IMPORTE (Euros)</u>					
<u>Admisibilidad (2)</u>	<u>Presentación tardía</u>	<u>Omisión declaración</u>	<u>Condicionalidad</u>	<u>Calculado(4)</u>	<u>FEADER(EJE2)</u>	<u>MAGRAMA</u>	<u>CAPDER</u>	<u>Total</u>	
0,00	0,00	0,00	0,00	A pagar	23.840,57	19.072,46	1.747,51	3.020,60	23.840,57

RECINTOS

<u>REFERENCIA SIGPAC</u>	<u>CULTIVO</u>	<u>S/R</u>	<u>CONV.</u>	<u>GRUPO PAGO</u>	<u>SUPERFICIE (Hectáreas)</u>			
					<u>Declarada admisible</u>	<u>Conv. SIGPAC</u>	<u>Control C.(5)</u>	<u>Determinada Certificada</u>
41-078-012-00009-013	101000	S	NO	OLIVAR EN PENDIENTE	7,40	7,40	7,40	7,40
41-078-012-00009-020	101000	S	NO	OLIVAR EN PENDIENTE	0,21		0,21	0,21
41-078-012-00009-021	101000	S	NO	OLIVAR EN PENDIENTE	0,47		0,47	0,47
41-078-012-00009-022	101000	S	NO	OLIVAR EN PENDIENTE	1,03		1,03	1,03
41-078-012-00009-023	101000	S	NO	OLIVAR EN PENDIENTE	0,93		0,91	0,93
41-078-012-00009-024	101000	S	NO	OLIVAR EN PENDIENTE	1,71		1,71	1,71
41-078-012-00009-025	101000	S	NO	OLIVAR EN PENDIENTE	2,06		2,06	2,06
41-078-012-00009-026	101000	S	NO	OLIVAR EN PENDIENTE	2,07		2,07	2,07
41-078-012-00009-027	101000	S	NO	OLIVAR EN PENDIENTE	4,69		4,69	4,69
41-078-012-00009-035	101000	S	NO	OLIVAR EN PENDIENTE	0,14		0,14	0,14
41-078-012-00009-036	101000	S	NO	OLIVAR EN PENDIENTE	2,34	2,34	2,34	2,34
41-078-012-00009-041	101000	S	NO	OLIVAR EN PENDIENTE	3,16		3,16	3,16
41-078-012-00009-042	101000	S	NO	OLIVAR EN PENDIENTE	0,12		0,12	0,12
41-078-012-00009-043	101000	S	NO	OLIVAR EN PENDIENTE	0,32		0,32	0,32
41-078-012-00009-047	101000	S	NO	OLIVAR EN PENDIENTE	1,11		1,11	1,11
41-078-012-00011-002	101000	S	NO	OLIVAR EN PENDIENTE	15,08	14,95	14,95	15,08
41-078-012-00093-002	101000	S	NO	OLIVAR EN PENDIENTE	23,29	23,13	23,13	23,29
41-078-012-00093-015	101000	S	NO	OLIVAR EN PENDIENTE	2,83		2,83	2,83
41-078-012-00095-013	101000	S	NO	OLIVAR EN PENDIENTE	16,97	16,97	16,97	16,97
41-078-012-00095-017	101000	S	NO	OLIVAR EN PENDIENTE	0,11		0,11	0,11
41-078-012-00095-027	101000	S	NO	OLIVAR EN PENDIENTE	1,52	1,52	1,52	1,52
41-078-012-00095-031	101000	S	NO	OLIVAR EN PENDIENTE	0,08	0,08	0,08	0,08



1. Reducciones previstas por sobredeclaración, artículo 16 del Reglamento (UE) nº 65/2011

2. Resolución de 3 de agosto de 2012 de la Dirección General de Fondos Agrarios (BOJA nº 159, 14 de agosto de 2012)

3. Superficie declarada admisible tras el ajuste con la conversión SIGPAC para el grupo de pago de herbáceos.

Menor valor entre la superficie declarada admisible tras el ajuste con la conversión SIGPAC y la comprometida admisible para el resto de grupos de pago

4. Se calcula sobre la superficie declarada reducida

5. Superficie de cultivo válido para la ayuda determinada en campo para el grupo de pago de herbáceos.

Superficie de cultivo válido para la ayuda determinada en campo tras el ajuste con la superficie comprometida admisible para el resto de grupos de pago

* Ayuda cofinanciada a través del Plan de Reestructuración del Tabaco de Andalucía contemplado en el Programa de Desarrollo Rural de Andalucía (2007-2013)

<u>APellidos y nombre / RAZÓN SOCIAL</u>	<u>NIF</u>	<u>EXPEDIENTE</u>	<u>ANUALIDAD DE PAGO</u>
AGÜERA JIMENEZ MARIA CARMEN	28708339S	8020592	6ª

Resumen de superficies

<u>GRUPO DE PAGO</u>	<u>SUPERFICIE (Hectáreas)</u>				<u>% Sobredeclaración (1)</u>
	<u>Declarada admisible</u>	<u>Comprometida</u>	<u>Declarada Reducida(3)</u>	<u>Resuelta</u>	
OLIVAR EN PENDIENTE	3,15		3,03	3,03	0,00
TOTAL	3,15	3,03	3,03	3,03	

% PENALIZACIÓN**IMPORTE (Euros)**

<u>Admisibilidad (2)</u>	<u>Presentación tardía</u>	<u>Omisión declaración</u>	<u>Condicionalidad</u>		<u>Calculado(4)</u>	<u>FEADER(EJE2)</u>	<u>MAGRAMA</u>	<u>CAPDER</u>	<u>Total</u>
0,00	0,00	0,00	0,00	Pago realizado		549,48	50,35	87,02	686,85
				A pagar		258,58	23,69	40,96	323,23
				TOTAL	1.010,08	808,06	74,04	127,98	1.010,08

RECINTOS

<u>REFERENCIA SIGPAC</u>	<u>CULTIVO S/R</u>	<u>CONV.</u>	<u>GRUPO PAGO</u>	<u>Declarada admisible</u>	<u>Conv. SIGPAC</u>	<u>SUPERFICIE (Hectáreas)</u>	<u>Control C.(5)</u>	<u>Determinada</u>	<u>Certificada</u>
41-032-001-00103-004	101000	S	NO	OLIVAR EN PENDIENTE	0,16			0,15	0,16
41-032-001-00137-004	101000	S	NO	OLIVAR EN PENDIENTE	2,99			2,88	2,99

<u>APellidos y nombre / RAZÓN SOCIAL</u>	<u>NIF</u>	<u>EXPEDIENTE</u>	<u>ANUALIDAD DE PAGO</u>
AGUILAR GOMEZ JOSE	31293977Q	8000246	4ª

Resumen de superficies

<u>GRUPO DE PAGO</u>	<u>SUPERFICIE (Hectáreas)</u>				<u>% Sobredeclaración (1)</u>
	<u>Declarada admisible</u>	<u>Comprometida</u>	<u>Declarada Reducida(3)</u>	<u>Resuelta</u>	
CITRICOS	5,91		5,72	5,72	0,00
TOTAL	5,91	5,72	5,72	5,72	

% PENALIZACIÓN**IMPORTE (Euros)**

<u>Admisibilidad (2)</u>	<u>Presentación tardía</u>	<u>Omisión declaración</u>	<u>Condicionalidad</u>		<u>Calculado(4)</u>	<u>FEADER(EJE2)</u>	<u>MAGRAMA</u>	<u>CAPDER</u>	<u>Total</u>
0,00	0,00	0,00	0,00	Pago realizado		1.429,38	130,97	226,38	1.786,73
				A pagar		672,65	61,63	106,53	840,81
				TOTAL	2.627,54	2.102,03	192,60	332,91	2.627,54

RECINTOS

<u>REFERENCIA SIGPAC</u>	<u>CULTIVO S/R</u>	<u>CONV.</u>	<u>GRUPO PAGO</u>	<u>Declarada admisible</u>	<u>Conv. SIGPAC</u>	<u>SUPERFICIE (Hectáreas)</u>	<u>Control C.(5)</u>	<u>Determinada</u>	<u>Certificada</u>
41-081-023-00059-001	206000	R	NO	CITRICOS	5,91	5,89		5,89	5,89

INCIDENCIA DESCRIPCIÓN

73104 Recinto declarado que no cumple en su totalidad con las normas de producción ecológica (compromiso anexo 1, Orden 24 marzo 2011)
 Recinto:41-081-023-00059-001 Cultivo:206000 NARANJO-SIN VARIEDAD Regadío Sup. Declarada:5,91 Sup. Certificada:5,89



1. Reducciones previstas por sobredeclaración, artículo 16 del Reglamento (UE) nº 65/2011

2. Resolución de 3 de agosto de 2012 de la Dirección General de Fondos Agrarios (BOJA nº 159, 14 de agosto de 2012)

3. Superficie declarada admisible tras el ajuste con la conversión SIGPAC para el grupo de pago de herbáceos.

Menor valor entre la superficie declarada admisible tras el ajuste con la conversión SIGPAC y la comprometida admisible para el resto de grupos de pago

4. Se calcula sobre la superficie declarada reducida

5. Superficie de cultivo válido para la ayuda determinada en campo para el grupo de pago de herbáceos.

Superficie de cultivo válido para la ayuda determinada en campo tras el ajuste con la superficie comprometida admisible para el resto de grupos de pago

* Ayuda cofinanciada a través del Plan de Reestructuración del Tabaco de Andalucía contemplado en el Programa de Desarrollo Rural de Andalucía (2007-2013)

<u>APellidos y nombre / RAZÓN SOCIAL</u>	<u>NIF</u>	<u>EXPEDIENTE</u>	<u>ANUALIDAD DE PAGO</u>
AGUILERA CASTELLANO ISABEL	75395277N	8016298	7ª

Resumen de superficies

<u>GRUPO DE PAGO</u>	<u>SUPERFICIE (Hectáreas)</u>				<u>% Sobredeclaración (1)</u>
	<u>Declarada admisible</u>	<u>Comprometida</u>	<u>Declarada Reducida(3)</u>	<u>Resuelta</u>	
OLIVAR EN PENDIENTE	14,31		11,52	11,52	0,00
TOTAL	14,31	11,52	11,52	11,52	

% PENALIZACIÓN**IMPORTE (Euros)**

<u>Admisibilidad (2)</u>	<u>Presentación tardía</u>	<u>Omisión declaración</u>	<u>Condicionalidad</u>		<u>Calculado(4)</u>	<u>FEADER(EJE2)</u>	<u>MAGRAMA</u>	<u>CAPDER</u>	<u>Total</u>
50,00	0,00	0,00	0,00	Pago realizado		1.044,56	95,71	165,43	1.305,70
				A pagar		491,56	45,04	77,85	614,45
				TOTAL	3.840,31	1.536,12	140,75	243,28	1.920,15

RECINTOS

<u>REFERENCIA SIGPAC</u>	<u>CULTIVO</u>	<u>S/R</u>	<u>CONV.</u>	<u>GRUPO PAGO</u>	<u>Declarada admisible</u>	<u>SUPERFICIE (Hectáreas)</u>	<u>Conv. SIGPAC</u>	<u>Control C.(5)</u>	<u>Determinada</u>	<u>Certificada</u>
41-076-025-00039-001	101000	S	NO	OLIVAR EN PENDIENTE	0,95			0,87	0,87	
41-076-025-00040-006	101000	S	NO	OLIVAR EN PENDIENTE	0,66			0,66	0,66	
41-076-025-00040-007	101000	S	NO	OLIVAR EN PENDIENTE	2,62			2,62	2,62	
41-076-025-00040-012	101000	S		OLIVAR EN PENDIENTE	0,02			0,02	0,00	
41-076-025-00077-002	101000	S	NO	OLIVAR EN PENDIENTE	0,69			0,59	0,69	
41-076-026-00006-001	101000	S	NO	OLIVAR EN PENDIENTE	0,62			0,62	0,81	
41-076-026-00006-008	101000	S	NO	OLIVAR EN PENDIENTE	0,98			0,98	1,11	
41-076-026-00006-009	101000	S	NO	OLIVAR EN PENDIENTE	2,32			1,32	3,47	
41-076-026-00007-009	101000	S	NO	OLIVAR EN PENDIENTE	1,38			1,38	1,38	
41-076-026-00007-012	101000	S		OLIVAR EN PENDIENTE	1,22			1,13	0,00	
41-076-026-00007-013	101000	S	NO	OLIVAR EN PENDIENTE	1,26			1,06	0,61	
41-076-026-00007-014	101000	S		OLIVAR EN PENDIENTE	0,41			0,41	0,00	

INCIDENCIA DESCRIPCIÓN

73103	El recinto declarado no cumple con las normas de producción ecológica (compromiso anexo 1, Orden 24 marzo 2011)		
	Recinto:41-076-025-00040-008	Cultivo:101000	OLIVAR-SIN VARIEDAD Secano
	Recinto:41-076-025-00040-009	Cultivo:101000	OLIVAR-SIN VARIEDAD Secano
	Recinto:41-076-025-00040-012	Cultivo:101000	OLIVAR-SIN VARIEDAD Secano
	Recinto:41-076-026-00006-013	Cultivo:101000	OLIVAR-SIN VARIEDAD Secano
	Recinto:41-076-026-00007-012	Cultivo:101000	OLIVAR-SIN VARIEDAD Secano
	Recinto:41-076-026-00007-014	Cultivo:101000	OLIVAR-SIN VARIEDAD Secano
	Recinto:41-076-026-00007-020	Cultivo:101000	OLIVAR-SIN VARIEDAD Secano
73104	Recinto declarado que no cumple en su totalidad con las normas de producción ecológica (compromiso anexo 1, Orden 24 marzo 2011)		
	Recinto:41-076-025-00039-001	Cultivo:101000	OLIVAR-SIN VARIEDAD Secano Sup. Declarada:0,95 Sup. Certificada:0,87
	Recinto:41-076-026-00007-013	Cultivo:101000	OLIVAR-SIN VARIEDAD Secano Sup. Declarada:1,26 Sup. Certificada:0,61
73106	Recinto declarado no comprometido		
	Recinto:41-076-025-00040-008	Cultivo:101000	OLIVAR-SIN VARIEDAD Secano
	Recinto:41-076-025-00040-009	Cultivo:101000	OLIVAR-SIN VARIEDAD Secano
	Recinto:41-076-026-00006-013	Cultivo:101000	OLIVAR-SIN VARIEDAD Secano
	Recinto:41-076-026-00007-020	Cultivo:101000	OLIVAR-SIN VARIEDAD Secano

<u>Id. Com</u>	<u>Compromiso</u>	<u>% admisibilidad</u>
C1_03	Cumplir con las normas de producción establecidas en el Reglamento (CE) nº 834/2007, del Consejo, de 28 de junio de 2007, que regula la producción ecológica.	50,00



1. Reducciones previstas por sobredeclaración, artículo 16 del Reglamento (UE) nº 65/2011

2. Resolución de 3 de agosto de 2012 de la Dirección General de Fondos Agrarios (BOJA nº 159, 14 de agosto de 2012)

3. Superficie declarada admisible tras el ajuste con la conversión SIGPAC para el grupo de pago de herbáceos.

Menor valor entre la superficie declarada admisible tras el ajuste con la conversión SIGPAC y la comprometida admisible para el resto de grupos de pago

4. Se calcula sobre la superficie declarada reducida

5. Superficie de cultivo válido para la ayuda determinada en campo para el grupo de pago de herbáceos.

Superficie de cultivo válido para la ayuda determinada en campo tras el ajuste con la superficie comprometida admisible para el resto de grupos de pago

* Ayuda cofinanciada a través del Plan de Reestructuración del Tabaco de Andalucía contemplado en el Programa de Desarrollo Rural de Andalucía (2007-2013)

<u>APELLIDOS Y NOMBRE / RAZÓN SOCIAL</u>	<u>NIF</u>	<u>EXPEDIENTE</u>	<u>ANUALIDAD DE PAGO</u>
ALEJANDRE RUIZ MARIA ESMERALDA	28863973P	8029765	7ª

Resumen de superficies

<u>GRUPO DE PAGO</u>	<u>SUPERFICIE (Hectáreas)</u>				<u>% Sobredeclaración (1)</u>
	<u>Declarada admisible</u>	<u>Comprometida</u>	<u>Declarada Reducida(3)</u>	<u>Resuelta</u>	
OLIVAR EN PENDIENTE	31,58		30,40	30,40	0,00
TOTAL	31,58	30,40	30,40	30,40	

% PENALIZACIÓN**IMPORTE (Euros)**

<u>Admisibilidad (2)</u>	<u>Presentación tardía</u>	<u>Omisión declaración</u>	<u>Condicionalidad</u>		<u>Calculado(4)</u>	<u>FEADER(EJE2)</u>	<u>MAGRAMA</u>	<u>CAPDER</u>	<u>Total</u>
0,00	0,00	0,00	0,00	Pago realizado		5.512,97	505,12	873,13	6.891,22
				A pagar		2.594,34	237,71	410,87	3.242,92
				TOTAL	10.134,14	8.107,31	742,83	1.284,00	10.134,14

RECINTOS

<u>REFERENCIA SIGPAC</u>	<u>CULTIVO</u>	<u>S/R</u>	<u>CONV.</u>	<u>GRUPO PAGO</u>	<u>Declarada admisible</u>	<u>SUPERFICIE (Hectáreas)</u>	<u>Conv. SIGPAC</u>	<u>Control C.(5)</u>	<u>Determinada</u>	<u>Certificada</u>
41-033-026-00008-002	101000	S	NO	OLIVAR EN PENDIENTE	31,58			30,40		31,58

<u>APELLIDOS Y NOMBRE / RAZÓN SOCIAL</u>	<u>NIF</u>	<u>EXPEDIENTE</u>	<u>ANUALIDAD DE PAGO</u>
ALGORA ALONSO GENARO	27640095Y	8025287	6ª

Resumen de superficies

<u>GRUPO DE PAGO</u>	<u>SUPERFICIE (Hectáreas)</u>				<u>% Sobredeclaración (1)</u>
	<u>Declarada admisible</u>	<u>Comprometida</u>	<u>Declarada Reducida(3)</u>	<u>Resuelta</u>	
OLIVAR EN PENDIENTE	16,24		15,24	15,24	0,00
TOTAL	16,24	15,24	15,24	15,24	

% PENALIZACIÓN**IMPORTE (Euros)**

<u>Admisibilidad (2)</u>	<u>Presentación tardía</u>	<u>Omisión declaración</u>	<u>Condicionalidad</u>		<u>Calculado(4)</u>	<u>FEADER(EJE2)</u>	<u>MAGRAMA</u>	<u>CAPDER</u>	<u>Total</u>
0,00	0,00	0,00	0,00	Pago realizado		2.763,74	253,23	437,71	3.454,68
				A pagar		1.300,58	119,17	205,98	1.625,73
				TOTAL	5.080,41	4.064,32	372,40	643,69	5.080,41

RECINTOS

<u>REFERENCIA SIGPAC</u>	<u>CULTIVO</u>	<u>S/R</u>	<u>CONV.</u>	<u>GRUPO PAGO</u>	<u>Declarada admisible</u>	<u>SUPERFICIE (Hectáreas)</u>	<u>Conv. SIGPAC</u>	<u>Control C.(5)</u>	<u>Determinada</u>	<u>Certificada</u>
41-009-007-00004-001	101000	S	NO	OLIVAR EN PENDIENTE	4,61			4,61		4,61
41-009-007-00004-002	101000	S	NO	OLIVAR EN PENDIENTE	1,22			1,22		1,22
41-009-007-00014-002	101000	S	NO	OLIVAR EN PENDIENTE	1,26			1,03		1,26
41-009-007-00017-003	101000	S	NO	OLIVAR EN PENDIENTE	3,31			3,17		3,31
41-009-028-00096-001	101000	S	NO	OLIVAR EN PENDIENTE	3,14			3,14		3,14
41-009-028-00096-002	101000	S	NO	OLIVAR EN PENDIENTE	2,70			2,70		2,70



1. Reducciones previstas por sobredeclaración, artículo 16 del Reglamento (UE) nº 65/2011

2. Resolución de 3 de agosto de 2012 de la Dirección General de Fondos Agrarios (BOJA nº 159, 14 de agosto de 2012)

3. Superficie declarada admisible tras el ajuste con la conversión SIGPAC para el grupo de pago de herbáceos.

4. Menor valor entre la superficie declarada admisible tras el ajuste con la conversión SIGPAC y la comprometida admisible para el resto de grupos de pago

5. Se calcula sobre la superficie declarada reducida

6. Superficie de cultivo válido para la ayuda determinada en campo para el grupo de pago de herbáceos.

7. Superficie de cultivo válido para la ayuda determinada en campo tras el ajuste con la superficie comprometida admisible para el resto de grupos de pago

* Ayuda cofinanciada a través del Plan de Reestructuración del Tabaco de Andalucía contemplado en el Programa de Desarrollo Rural de Andalucía (2007-2013)

<u>APELLIDOS Y NOMBRE / RAZÓN SOCIAL</u>	<u>NIF</u>	<u>EXPEDIENTE</u>	<u>ANUALIDAD DE PAGO</u>
ALVAREZ FUERTES ANTONIO	28217113T	8028223	7ª

Resumen de superficies

<u>GRUPO DE PAGO</u>	<u>SUPERFICIE (Hectáreas)</u>				<u>% Sobredeclaración (1)</u>
	<u>Declarada admisible</u>	<u>Comprometida</u>	<u>Declarada Reducida(3)</u>	<u>Resuelta</u>	
OLIVAR EN PENDIENTE	19,39		17,26	17,26	0,00
TOTAL	19,39	17,26	17,26	17,26	

% PENALIZACIÓN**IMPORTE (Euros)**

<u>Admisibilidad (2)</u>	<u>Presentación tardía</u>	<u>Omisión declaración</u>	<u>Condicionalidad</u>		<u>Calculado(4)</u>	<u>FEADER(EJE2)</u>	<u>MAGRAMA</u>	<u>CAPDER</u>	<u>Total</u>
0,00	0,00	0,00	0,00	Pago realizado		3.130,06	286,79	495,73	3.912,58
				A pagar		1.472,97	134,96	233,28	1.841,21
				TOTAL	5.753,79	4.603,03	421,75	729,01	5.753,79

RECINTOS

<u>REFERENCIA SIGPAC</u>	<u>CULTIVO S/R</u>	<u>CONV.</u>	<u>GRUPO PAGO</u>	<u>SUPERFICIE (Hectáreas)</u>			
				<u>Declarada admisible</u>	<u>Conv. SIGPAC</u>	<u>Control C.(5)</u>	<u>Determinada Certificada</u>
41-033-048-00003-005	101000 S	NO	OLIVAR EN PENDIENTE	7,14			7,14
41-033-048-00003-010	101000 S	NO	OLIVAR EN PENDIENTE	3,81			3,81
41-033-048-00007-010	101000 S	NO	OLIVAR EN PENDIENTE	1,14			1,14
41-033-048-00007-011	101000 S	NO	OLIVAR EN PENDIENTE	7,04			7,04
41-033-048-00007-014	101000 S	NO	OLIVAR EN PENDIENTE	0,26			0,26

INCIDENCIA DESCRIPCIÓN

73104 Recinto declarado que no cumple en su totalidad con las normas de producción ecológica (compromiso anexo 1, Orden 24 marzo 2011)
 Recinto:41-033-048-00007-010 Cultivo:101000 OLIVAR-SIN VARIEDAD Secano Sup. Declarada:1,14 Sup. Certificada:1,13

<u>APELLIDOS Y NOMBRE / RAZÓN SOCIAL</u>	<u>NIF</u>	<u>EXPEDIENTE</u>	<u>ANUALIDAD DE PAGO</u>
ALVAREZ MASSIA JOSE	28230146S	8002539	4ª

Resumen de superficies

<u>GRUPO DE PAGO</u>	<u>SUPERFICIE (Hectáreas)</u>				<u>% Sobredeclaración (1)</u>
	<u>Declarada admisible</u>	<u>Comprometida</u>	<u>Declarada Reducida(3)</u>	<u>Resuelta</u>	
OLIVAR EN PENDIENTE	8,05		8,05	8,05	0,00
TOTAL	8,05	8,05	8,05	8,05	

% PENALIZACIÓN**IMPORTE (Euros)**

<u>Admisibilidad (2)</u>	<u>Presentación tardía</u>	<u>Omisión declaración</u>	<u>Condicionalidad</u>		<u>Calculado(4)</u>	<u>FEADER(EJE2)</u>	<u>MAGRAMA</u>	<u>CAPDER</u>	<u>Total</u>
0,00	0,00	0,00	0,00	Pago realizado		1.459,85	133,76	231,20	1.824,81
				A pagar		686,99	62,95	108,80	858,74
				TOTAL	2.683,55	2.146,84	196,71	340,00	2.683,55

RECINTOS

<u>REFERENCIA SIGPAC</u>	<u>CULTIVO S/R</u>	<u>CONV.</u>	<u>GRUPO PAGO</u>	<u>SUPERFICIE (Hectáreas)</u>			
				<u>Declarada admisible</u>	<u>Conv. SIGPAC</u>	<u>Control C.(5)</u>	<u>Determinada Certificada</u>
41-066-002-00007-001	101000 S	SI	OLIVAR EN PENDIENTE	0,06			0,06
41-066-002-00010-001	101000 S	SI	OLIVAR EN PENDIENTE	4,26			4,26
41-066-002-00013-001	101000 S	SI	OLIVAR EN PENDIENTE	0,67			0,67
41-066-002-00014-001	101000 S	SI	OLIVAR EN PENDIENTE	0,91			0,91
41-066-002-00015-003	101000 S	SI	OLIVAR EN PENDIENTE	0,04			0,04
41-066-002-00016-001	101000 S	SI	OLIVAR EN PENDIENTE	2,11			2,11

1. Reducciones previstas por sobredeclaración, artículo 16 del Reglamento (UE) nº 65/2011

2. Resolución de 3 de agosto de 2012 de la Dirección General de Fondos Agrarios (BOJA nº 159, 14 de agosto de 2012)

3. Superficie declarada admisible tras el ajuste con la conversión SIGPAC para el grupo de pago de herbáceos.

4. Menor valor entre la superficie declarada admisible tras el ajuste con la conversión SIGPAC y la comprometida admisible para el resto de grupos de pago

5. Se calcula sobre la superficie declarada reducida

6. Superficie de cultivo válido para la ayuda determinada en campo para el grupo de pago de herbáceos.

7. Superficie de cultivo válido para la ayuda determinada en campo tras el ajuste con la superficie comprometida admisible para el resto de grupos de pago

* Ayuda cofinanciada a través del Plan de Reestructuración del Tabaco de Andalucía contemplado en el Programa de Desarrollo Rural de Andalucía (2007-2013)

<u>APELLIDOS Y NOMBRE / RAZÓN SOCIAL</u>	<u>NIF</u>	<u>EXPEDIENTE</u>	<u>ANUALIDAD DE PAGO</u>
ALVAREZ ORDEN ALICIA	05378455C	8031154	4ª

Resumen de superficies

<u>GRUPO DE PAGO</u>	<u>SUPERFICIE (Hectáreas)</u>				<u>% Sobredeclaración (1)</u>
	<u>Declarada admisible</u>	<u>Comprometida</u>	<u>Declarada Reducida(3)</u>	<u>Resuelta</u>	
OLIVAR	3,42		3,42	3,42	0,00
OLIVAR EN PENDIENTE	6,84		6,51	6,51	0,00
TOTAL	10,26	9,93	9,93	9,93	

% PENALIZACIÓN**IMPORTE (Euros)**

<u>Admisibilidad (2)</u>	<u>Presentación tardía</u>	<u>Omisión declaración</u>	<u>Condicionalidad</u>		<u>Calculado(4)</u>	<u>FEADER(EJE2)</u>	<u>MAGRAMA</u>	<u>CAPDER</u>	<u>Total</u>
0,00	0,00	0,00	0,00	Pago realizado		1.814,63	166,27	287,40	2.268,30
				A pagar		853,94	78,24	135,25	1.067,43
				TOTAL	3.335,73	2.668,57	244,51	422,65	3.335,73

RECINTOS

<u>REFERENCIA SIGPAC</u>	<u>CULTIVO</u>	<u>S/R</u>	<u>CONV.</u>	<u>GRUPO PAGO</u>	<u>Declarada admisible</u>	<u>SUPERFICIE (Hectáreas)</u>		
						<u>Conv. SIGPAC</u>	<u>Control C.(5)</u>	<u>Determinada Certificada</u>
41-033-027-00003-006	101000	S	SI	OLIVAR EN PENDIENTE	0,03		0,03	0,03
41-033-027-00003-011	101000	S	SI	OLIVAR	0,04		0,04	0,04
41-033-027-00003-012	101000	S	SI	OLIVAR	0,06		0,06	0,06
41-033-027-00003-013	101000	S	SI	OLIVAR	0,03		0,03	0,03
41-033-027-00003-014	101000	S	SI	OLIVAR EN PENDIENTE	0,24		0,24	0,24
41-033-027-00003-015	101000	S	SI	OLIVAR	0,39		0,39	0,39
41-033-027-00003-016	101000	S	SI	OLIVAR EN PENDIENTE	1,58	1,25	1,25	1,58
41-033-027-00003-017	101000	S	SI	OLIVAR EN PENDIENTE	0,76		0,76	0,76
41-033-027-00003-020	101000	S	SI	OLIVAR EN PENDIENTE	4,07		4,07	4,07
41-033-027-00003-021	101000	S	SI	OLIVAR	2,90		2,90	2,90
41-033-027-00003-034	101000	S	SI	OLIVAR EN PENDIENTE	0,16		0,16	0,16



1. Reducciones previstas por sobredeclaración, artículo 16 del Reglamento (UE) nº 65/2011

2. Resolución de 3 de agosto de 2012 de la Dirección General de Fondos Agrarios (BOJA nº 159, 14 de agosto de 2012)

3. Superficie declarada admisible tras el ajuste con la conversión SIGPAC para el grupo de pago de herbáceos.

Menor valor entre la superficie declarada admisible tras el ajuste con la conversión SIGPAC y la comprometida admisible para el resto de grupos de pago

4. Se calcula sobre la superficie declarada reducida

5. Superficie de cultivo válido para la ayuda determinada en campo para el grupo de pago de herbáceos.

Superficie de cultivo válido para la ayuda determinada en campo tras el ajuste con la superficie comprometida admisible para el resto de grupos de pago

* Ayuda cofinanciada a través del Plan de Reestructuración del Tabaco de Andalucía contemplado en el Programa de Desarrollo Rural de Andalucía (2007-2013)

<u>APELLIDOS Y NOMBRE / RAZÓN SOCIAL</u>	<u>NIF</u>	<u>EXPEDIENTE</u>	<u>ANUALIDAD DE PAGO</u>
ALVAREZ-OSSORIO FERNANDEZ-	27539862F	8006044	4ª

Resumen de superficies

<u>GRUPO DE PAGO</u>	<u>SUPERFICIE (Hectáreas)</u>				<u>% Sobredeclaración (1)</u>
	<u>Declarada admisible</u>	<u>Comprometida</u>	<u>Declarada Reducida(3)</u>	<u>Resuelta</u>	
OLIVAR	0,72		0,72	0,72	0,00
OLIVAR EN PENDIENTE	10,86		10,86	10,86	0,00
TOTAL	11,58	11,60	11,58	11,58	

% PENALIZACIÓN**IMPORTE (Euros)**

<u>Admisibilidad (2)</u>	<u>Presentación tardía</u>	<u>Omisión declaración</u>	<u>Condicionalidad</u>		<u>Calculado(4)</u>	<u>FEADER(EJE2)</u>	<u>MAGRAMA</u>	<u>CAPDER</u>	<u>Total</u>
0,00	0,00	0,00	0,00	Pago realizado		2.064,72	189,18	327,00	2.580,90
				A pagar		971,63	89,03	153,88	1.214,54
				TOTAL	3.795,44	3.036,35	278,21	480,88	3.795,44

RECINTOS

<u>REFERENCIA SIGPAC</u>	<u>CULTIVO</u>	<u>S/R</u>	<u>CONV.</u>	<u>GRUPO PAGO</u>	<u>Declarada admisible</u>	<u>SUPERFICIE (Hectáreas)</u>			
					<u>Conv. SIGPAC</u>	<u>Control C.(5)</u>	<u>Determinada</u>	<u>Certificada</u>	
41-073-003-00010-005	101000	S	NO	OLIVAR	0,49	0,50		0,49	0,50
41-073-003-00010-006	101000	S	NO	OLIVAR EN PENDIENTE	4,51	4,51		4,51	4,51
41-073-003-00032-002	101000	S	NO	OLIVAR	0,23			0,23	0,23
41-073-003-00033-002	101000	S	NO	OLIVAR EN PENDIENTE	4,03			4,03	4,03
41-073-003-00039-001	101000	S	NO	OLIVAR EN PENDIENTE	0,91			0,91	0,91
41-073-003-00042-003	101000	S	NO	OLIVAR EN PENDIENTE	1,41			1,41	1,41

<u>APELLIDOS Y NOMBRE / RAZÓN SOCIAL</u>	<u>NIF</u>	<u>EXPEDIENTE</u>	<u>ANUALIDAD DE PAGO</u>
AMAT LOPEZ CONSUELO	74996150G	8008445	4ª

Resumen de superficies

<u>GRUPO DE PAGO</u>	<u>SUPERFICIE (Hectáreas)</u>				<u>% Sobredeclaración (1)</u>
	<u>Declarada admisible</u>	<u>Comprometida</u>	<u>Declarada Reducida(3)</u>	<u>Resuelta</u>	
OLIVAR EN PENDIENTE	12,12		12,12	12,11	0,08
TOTAL	12,12	12,13	12,12	12,11	

% PENALIZACIÓN**IMPORTE (Euros)**

<u>Admisibilidad (2)</u>	<u>Presentación tardía</u>	<u>Omisión declaración</u>	<u>Condicionalidad</u>		<u>Calculado(4)</u>	<u>FEADER(EJE2)</u>	<u>MAGRAMA</u>	<u>CAPDER</u>	<u>Total</u>
0,00	0,00	0,00	0,00	Pago realizado		2.196,12	201,22	347,82	2.745,16
				A pagar		1.033,46	94,69	163,68	1.291,83
				TOTAL	4.040,32	3.229,58	295,91	511,50	4.036,99

RECINTOS

<u>REFERENCIA SIGPAC</u>	<u>CULTIVO</u>	<u>S/R</u>	<u>CONV.</u>	<u>GRUPO PAGO</u>	<u>Declarada admisible</u>	<u>SUPERFICIE (Hectáreas)</u>			
					<u>Conv. SIGPAC</u>	<u>Control C.(5)</u>	<u>Determinada</u>	<u>Certificada</u>	
41-033-022-00016-004	101000	S	NO	OLIVAR EN PENDIENTE	6,72		6,71	6,71	6,72
41-033-034-00150-002	101000	S	NO	OLIVAR EN PENDIENTE	5,38	8,99	5,38	5,38	5,39
41-033-034-00150-004	101000	S	NO	OLIVAR EN PENDIENTE	0,02		0,02	0,02	0,02



1. Reducciones previstas por sobredeclaración, artículo 16 del Reglamento (UE) nº 65/2011

2. Resolución de 3 de agosto de 2012 de la Dirección General de Fondos Agrarios (BOJA nº 159, 14 de agosto de 2012)

3. Superficie declarada admisible tras el ajuste con la conversión SIGPAC para el grupo de pago de herbáceos.

4. Menor valor entre la superficie declarada admisible tras el ajuste con la conversión SIGPAC y la comprometida admisible para el resto de grupos de pago

5. Se calcula sobre la superficie declarada reducida

6. Superficie de cultivo válido para la ayuda determinada en campo para el grupo de pago de herbáceos.

7. Superficie de cultivo válido para la ayuda determinada en campo tras el ajuste con la superficie comprometida admisible para el resto de grupos de pago

* Ayuda cofinanciada a través del Plan de Reestructuración del Tabaco de Andalucía contemplado en el Programa de Desarrollo Rural de Andalucía (2007-2013)

<u>APELLIDOS Y NOMBRE / RAZÓN SOCIAL</u>	<u>NIF</u>	<u>EXPEDIENTE</u>	<u>ANUALIDAD DE PAGO</u>			
ARNAUD MOYA JUAN	27988103R	8011304	4ª			
Resumen de superficies						
		SUPERFICIE (Hectáreas)				
GRUPO DE PAGO		<u>Declarada admisible</u>	<u>Comprometida</u>	<u>Declarada Reducida(3)</u>	<u>Resuelta</u>	<u>% Sobredeclaración (1)</u>
OLIVAR EN PENDIENTE		19,29		19,29	19,29	0,00
TOTAL		19,29	19,32	19,29	19,29	

% PENALIZACIÓN				IMPORTE (Euros)				
<u>Admisibilidad (2)</u>	<u>Presentación tardía</u>	<u>Omisión declaración</u>	<u>Condicionalidad</u>	<u>Calculado(4)</u>	<u>FEADER(EJE2)</u>	<u>MAGRAMA</u>	<u>CAPDER</u>	<u>Total</u>
0,00	0,00	0,00	0,00	Pago realizado	3.498,20	320,52	554,03	4.372,75
				A pagar	1.646,21	150,83	260,72	2.057,76
TOTAL				6.430,51	5.144,41	471,35	814,75	6.430,51

RECINTOS

<u>REFERENCIA SIGPAC</u>	<u>CULTIVO</u>	<u>S/R</u>	<u>CONV.</u>	<u>GRUPO PAGO</u>	SUPERFICIE (Hectáreas)			
					<u>Declarada admisible</u>	<u>Conv. SIGPAC</u>	<u>Control C.(5)</u>	<u>Determinada Certificada</u>
41-073-005-00040-002	101000	S	NO	OLIVAR EN PENDIENTE	6,67		6,67	6,67
41-073-005-00041-001	101000	S	NO	OLIVAR EN PENDIENTE	1,19		1,19	1,19
41-073-005-00164-001	101000	S	NO	OLIVAR EN PENDIENTE	0,69		0,69	0,53
41-073-005-00201-003	101000	S	NO	OLIVAR EN PENDIENTE	0,68		0,68	0,68
41-073-005-00211-001	101000	S	NO	OLIVAR EN PENDIENTE	0,04		0,04	0,04
41-073-005-00212-002	101000	S	NO	OLIVAR EN PENDIENTE	0,10		0,10	0,10
41-073-005-00222-003	101000	S	NO	OLIVAR EN PENDIENTE	2,66		2,66	2,79
41-073-005-00223-002	101000	S	NO	OLIVAR EN PENDIENTE	0,33		0,33	0,33
41-073-005-00279-002	101000	S	NO	OLIVAR EN PENDIENTE	6,42		6,42	6,42
41-073-005-00304-001	101000	S	NO	OLIVAR EN PENDIENTE	0,40		0,40	0,40
41-073-005-00311-001	101000	S	NO	OLIVAR EN PENDIENTE	0,11		0,11	0,11

INCIDENCIA DESCRIPCIÓN

73104 Recinto declarado que no cumple en su totalidad con las normas de producción ecológica (compromiso anexo 1, Orden 24 marzo 2011)
 Recinto:41-073-005-00164-001 Cultivo:101000 OLIVAR-SIN VARIEDAD Secano Sup. Declarada:0,69 Sup. Certificada:0,53



1. Reducciones previstas por sobredeclaración, artículo 16 del Reglamento (UE) nº 65/2011

2. Resolución de 3 de agosto de 2012 de la Dirección General de Fondos Agrarios (BOJA nº 159, 14 de agosto de 2012)

3. Superficie declarada admisible tras el ajuste con la conversión SIGPAC para el grupo de pago de herbáceos.

Menor valor entre la superficie declarada admisible tras el ajuste con la conversión SIGPAC y la comprometida admisible para el resto de grupos de pago

4. Se calcula sobre la superficie declarada reducida

5. Superficie de cultivo válido para la ayuda determinada en campo para el grupo de pago de herbáceos.

Superficie de cultivo válido para la ayuda determinada en campo tras el ajuste con la superficie comprometida admisible para el resto de grupos de pago

* Ayuda cofinanciada a través del Plan de Reestructuración del Tabaco de Andalucía contemplado en el Programa de Desarrollo Rural de Andalucía (2007-2013)

<u>APELLIDOS Y NOMBRE / RAZÓN SOCIAL</u>	<u>NIF</u>	<u>EXPEDIENTE</u>	<u>ANUALIDAD DE PAGO</u>
ARTEAGA DURAN MARIA DEL CARMEN	75279526C	8028684	6ª

Resumen de superficies

<u>GRUPO DE PAGO</u>	<u>SUPERFICIE (Hectáreas)</u>				<u>% Sobredeclaración (1)</u>
	<u>Declarada admisible</u>	<u>Comprometida</u>	<u>Declarada Reducida(3)</u>	<u>Resuelta</u>	
OLIVAR EN PENDIENTE	4,47		4,44	4,44	0,00
TOTAL	4,47	4,44	4,44	4,44	

% PENALIZACIÓN**IMPORTE (Euros)**

<u>Admisibilidad (2)</u>	<u>Presentación tardía</u>	<u>Omisión declaración</u>	<u>Condicionalidad</u>		<u>Calculado(4)</u>	<u>FEADER(EJE2)</u>	<u>MAGRAMA</u>	<u>CAPDER</u>	<u>Total</u>
0,00	0,00	0,00	0,00	Pago realizado		805,19	73,77	127,52	1.006,48
				A pagar		378,91	34,72	60,01	473,64
				TOTAL	1.480,12	1.184,10	108,49	187,53	1.480,12

RECINTOS

<u>REFERENCIA SIGPAC</u>	<u>CULTIVO S/R</u>	<u>CONV.</u>	<u>GRUPO PAGO</u>	<u>Declarada admisible</u>	<u>SUPERFICIE (Hectáreas)</u>	<u>Conv. SIGPAC</u>	<u>Control C.(5)</u>	<u>Determinada</u>	<u>Certificada</u>
41-033-047-00001-005	101000 S	NO	OLIVAR EN PENDIENTE	0,31				0,29	0,31
41-033-047-00001-012	101000 S	NO	OLIVAR EN PENDIENTE	3,00				3,00	3,00
41-033-047-00001-013	101000 S	NO	OLIVAR EN PENDIENTE	0,57				0,56	0,56
41-033-047-00001-022	101000 S	NO	OLIVAR EN PENDIENTE	0,59				0,59	0,59

INCIDENCIA DESCRIPCIÓN

73104 Recinto declarado que no cumple en su totalidad con las normas de producción ecológica (compromiso anexo 1, Orden 24 marzo 2011)
 Recinto:41-033-047-00001-013 Cultivo:101000 OLIVAR-SIN VARIEDAD Secano Sup. Declarada:0,57 Sup. Certificada:0,56

<u>APELLIDOS Y NOMBRE / RAZÓN SOCIAL</u>	<u>NIF</u>	<u>EXPEDIENTE</u>	<u>ANUALIDAD DE PAGO</u>
AVILA RUBIANO DOLORES	75337605R	8029780	7ª

Resumen de superficies

<u>GRUPO DE PAGO</u>	<u>SUPERFICIE (Hectáreas)</u>				<u>% Sobredeclaración (1)</u>
	<u>Declarada admisible</u>	<u>Comprometida</u>	<u>Declarada Reducida(3)</u>	<u>Resuelta</u>	
OLIVAR EN PENDIENTE	7,26		6,90	6,90	0,00
TOTAL	7,26	6,90	6,90	6,90	

% PENALIZACIÓN**IMPORTE (Euros)**

<u>Admisibilidad (2)</u>	<u>Presentación tardía</u>	<u>Omisión declaración</u>	<u>Condicionalidad</u>		<u>Calculado(4)</u>	<u>FEADER(EJE2)</u>	<u>MAGRAMA</u>	<u>CAPDER</u>	<u>Total</u>
0,00	0,00	0,00	0,00	Pago realizado		1.251,30	114,65	198,17	1.564,12
				A pagar		588,85	53,95	93,26	736,06
				TOTAL	2.300,18	1.840,15	168,60	291,43	2.300,18

RECINTOS

<u>REFERENCIA SIGPAC</u>	<u>CULTIVO S/R</u>	<u>CONV.</u>	<u>GRUPO PAGO</u>	<u>Declarada admisible</u>	<u>SUPERFICIE (Hectáreas)</u>	<u>Conv. SIGPAC</u>	<u>Control C.(5)</u>	<u>Determinada</u>	<u>Certificada</u>
41-033-022-00005-001	101000 S	NO	OLIVAR EN PENDIENTE	3,32				3,13	3,32
41-033-022-00006-004	101000 S	NO	OLIVAR EN PENDIENTE	3,63				3,46	3,63
41-033-022-00006-012	101000 S	NO	OLIVAR EN PENDIENTE	0,31				0,31	0,31



1. Reducciones previstas por sobredeclaración, artículo 16 del Reglamento (UE) nº 65/2011

2. Resolución de 3 de agosto de 2012 de la Dirección General de Fondos Agrarios (BOJA nº 159, 14 de agosto de 2012)

3. Superficie declarada admisible tras el ajuste con la conversión SIGPAC para el grupo de pago de herbáceos.

Menor valor entre la superficie declarada admisible tras el ajuste con la conversión SIGPAC y la comprometida admisible para el resto de grupos de pago

4. Se calcula sobre la superficie declarada reducida

5. Superficie de cultivo válido para la ayuda determinada en campo para el grupo de pago de herbáceos.

Superficie de cultivo válido para la ayuda determinada en campo tras el ajuste con la superficie comprometida admisible para el resto de grupos de pago

* Ayuda cofinanciada a través del Plan de Reestructuración del Tabaco de Andalucía contemplado en el Programa de Desarrollo Rural de Andalucía (2007-2013)

<u>APellidos y nombre / RAZÓN SOCIAL</u>	<u>NIF</u>	<u>EXPEDIENTE</u>	<u>ANUALIDAD DE PAGO</u>
AYLLON VALLE DOLORES	52259351Q	8003880	7ª

Resumen de superficies

<u>GRUPO DE PAGO</u>	<u>SUPERFICIE (Hectáreas)</u>				<u>% Sobredeclaración (1)</u>
	<u>Declarada admisible</u>	<u>Comprometida</u>	<u>Declarada Reducida(3)</u>	<u>Resuelta</u>	
OLIVAR	0,02		0,02	0,02	0,00
OLIVAR EN PENDIENTE	12,24		10,48	10,48	0,00
TOTAL	12,26	10,50	10,50	10,50	

% PENALIZACIÓN**IMPORTE (Euros)**

<u>Admisibilidad (2)</u>	<u>Presentación tardía</u>	<u>Omisión declaración</u>	<u>Condicionalidad</u>	<u>Pago realizado</u>	<u>Calculado(4)</u>	<u>FEADER(EJE2)</u>	<u>MAGRAMA</u>	<u>CAPDER</u>	<u>Total</u>
0,00	0,00	0,00	0,00			1.903,19	174,38	301,42	2.378,99
				A pagar		895,62	82,06	141,84	1.119,52
				TOTAL	3.498,51	2.798,81	256,44	443,26	3.498,51

RECINTOS

<u>REFERENCIA SIGPAC</u>	<u>CULTIVO</u>	<u>S/R</u>	<u>CONV.</u>	<u>GRUPO PAGO</u>	<u>Declarada admisible</u>	<u>SUPERFICIE (Hectáreas)</u>			
					<u>Conv. SIGPAC</u>	<u>Control C.(5)</u>	<u>Determinada</u>	<u>Certificada</u>	
41-035-007-00064-003	101000	S	NO	OLIVAR EN PENDIENTE	0,76			0,67	0,67
41-035-008-00021-001	101000	S	NO	OLIVAR EN PENDIENTE	0,66			0,63	0,63
41-035-008-00022-001	101000	S	NO	OLIVAR EN PENDIENTE	0,98			0,98	0,98
41-035-008-00022-004	101000	S		OLIVAR	0,02			0,02	0,00
41-035-008-00024-001	101000	S	NO	OLIVAR EN PENDIENTE	2,77			2,72	2,72
41-035-012-00131-003	101000	S	NO	OLIVAR EN PENDIENTE	0,31			0,31	0,31
41-035-012-00133-003	101000	S	NO	OLIVAR EN PENDIENTE	0,11			0,11	0,11
41-035-012-00133-004	101000	S	NO	OLIVAR EN PENDIENTE	2,41			2,41	2,41
41-035-012-00133-006	101000	S	NO	OLIVAR EN PENDIENTE	0,01			0,01	0,01
41-035-012-00133-007	101000	S	NO	OLIVAR EN PENDIENTE	0,01			0,01	0,01
41-035-012-00133-008	101000	S	NO	OLIVAR EN PENDIENTE	0,01			0,01	0,01
41-035-012-00133-009	101000	S	NO	OLIVAR EN PENDIENTE	0,01			0,01	0,01
41-035-012-00133-010	101000	S	NO	OLIVAR EN PENDIENTE	0,04			0,04	0,04
41-035-012-00133-011	101000	S	NO	OLIVAR EN PENDIENTE	0,08			0,08	0,08
41-035-012-00133-012	101000	S	NO	OLIVAR EN PENDIENTE	0,02			0,02	0,01
41-035-012-00138-002	101000	S	NO	OLIVAR EN PENDIENTE	0,02			0,02	0,02
41-035-012-00138-003	101000	S	NO	OLIVAR EN PENDIENTE	2,68			2,65	2,68

INCIDENCIA DESCRIPCIÓN

- 73103 El recinto declarado no cumple con las normas de producción ecológica (compromiso anexo 1, Orden 24 marzo 2011)
Recinto:41-035-008-00022-004 Cultivo:101000 OLIVAR-SIN VARIEDAD Secano
- 73104 Recinto declarado que no cumple en su totalidad con las normas de producción ecológica (compromiso anexo 1, Orden 24 marzo 2011)
Recinto:41-035-007-00064-003 Cultivo:101000 OLIVAR-SIN VARIEDAD Secano Sup. Declarada:0,76 Sup. Certificada:0,67
Recinto:41-035-008-00021-001 Cultivo:101000 OLIVAR-SIN VARIEDAD Secano Sup. Declarada:0,66 Sup. Certificada:0,63
Recinto:41-035-008-00024-001 Cultivo:101000 OLIVAR-SIN VARIEDAD Secano Sup. Declarada:2,77 Sup. Certificada:2,72
Recinto:41-035-012-00133-012 Cultivo:101000 OLIVAR-SIN VARIEDAD Secano Sup. Declarada:0,02 Sup. Certificada:0,01
- 73106 Recinto declarado no comprometido
Recinto:41-035-008-00011-001 Cultivo:101000 OLIVAR-SIN VARIEDAD Secano
Recinto:41-035-008-00017-001 Cultivo:101000 OLIVAR-SIN VARIEDAD Secano



1. Reducciones previstas por sobredeclaración, artículo 16 del Reglamento (UE) nº 65/2011

2. Resolución de 3 de agosto de 2012 de la Dirección General de Fondos Agrarios (BOJA nº 159, 14 de agosto de 2012)

3. Superficie declarada admisible tras el ajuste con la conversión SIGPAC para el grupo de pago de herbáceos.

* Menor valor entre la superficie declarada admisible tras el ajuste con la conversión SIGPAC y la comprometida admisible para el resto de grupos de pago

4. Se calcula sobre la superficie declarada reducida

5. Superficie de cultivo válido para la ayuda determinada en campo para el grupo de pago de herbáceos.

* Superficie de cultivo válido para la ayuda determinada en campo tras el ajuste con la superficie comprometida admisible para el resto de grupos de pago

* Ayuda cofinanciada a través del Plan de Reestructuración del Tabaco de Andalucía contemplado en el Programa de Desarrollo Rural de Andalucía (2007-2013)

<u>APELLIDOS Y NOMBRE / RAZÓN SOCIAL</u>	<u>NIF</u>	<u>EXPEDIENTE</u>	<u>ANUALIDAD DE PAGO</u>
BAQUERO HIDALGO JESUSA	75279605F	8028686	7ª

Resumen de superficies

<u>GRUPO DE PAGO</u>	<u>SUPERFICIE (Hectáreas)</u>				<u>% Sobredeclaración (1)</u>
	<u>Declarada admisible</u>	<u>Comprometida</u>	<u>Declarada Reducida(3)</u>	<u>Resuelta</u>	
OLIVAR EN PENDIENTE	37,16		33,70	33,70	0,00
TOTAL	37,16	33,70	33,70	33,70	

% PENALIZACIÓN**IMPORTE (Euros)**

<u>Admisibilidad (2)</u>	<u>Presentación tardía</u>	<u>Omisión declaración</u>	<u>Condicionalidad</u>		<u>Calculado(4)</u>	<u>FEADER(EJE2)</u>	<u>MAGRAMA</u>	<u>CAPDER</u>	<u>Total</u>
0,00	0,00	0,00	0,00	Pago realizado		6.111,42	559,96	967,90	7.639,28
				A pagar		2.875,96	263,51	455,48	3.594,95
				TOTAL	11.234,23	8.987,38	823,47	1.423,38	11.234,23

RECINTOS

<u>REFERENCIA SIGPAC</u>	<u>CULTIVO S/R</u>	<u>CONV.</u>	<u>GRUPO PAGO</u>	<u>SUPERFICIE (Hectáreas)</u>				
				<u>Declarada admisible</u>	<u>Conv. SIGPAC</u>	<u>Control C.(5) Determinada</u>	<u>Certificada</u>	
41-033-026-00010-003	101000 S	NO	OLIVAR EN PENDIENTE	37,04	36,46		36,46	37,04
41-033-026-00010-014	101000 S	NO	OLIVAR EN PENDIENTE	0,12	0,12		0,12	0,12

<u>APELLIDOS Y NOMBRE / RAZÓN SOCIAL</u>	<u>NIF</u>	<u>EXPEDIENTE</u>	<u>ANUALIDAD DE PAGO</u>
BARAHONA CHAMORRO FERNANDO	47506612C	8017231	6ª

Resumen de superficies

<u>GRUPO DE PAGO</u>	<u>SUPERFICIE (Hectáreas)</u>				<u>% Sobredeclaración (1)</u>
	<u>Declarada admisible</u>	<u>Comprometida</u>	<u>Declarada Reducida(3)</u>	<u>Resuelta</u>	
CITRICOS	10,44		10,39	10,39	0,00
TOTAL	10,44	10,39	10,39	10,39	

% PENALIZACIÓN**IMPORTE (Euros)**

<u>Admisibilidad (2)</u>	<u>Presentación tardía</u>	<u>Omisión declaración</u>	<u>Condicionalidad</u>		<u>Calculado(4)</u>	<u>FEADER(EJE2)</u>	<u>MAGRAMA</u>	<u>CAPDER</u>	<u>Total</u>
0,00	0,00	0,00	0,00	Pago realizado		2.596,38	237,89	411,20	3.245,47
				A pagar		1.221,82	111,95	193,51	1.527,28
				TOTAL	4.772,75	3.818,20	349,84	604,71	4.772,75

RECINTOS

<u>REFERENCIA SIGPAC</u>	<u>CULTIVO S/R</u>	<u>CONV.</u>	<u>GRUPO PAGO</u>	<u>SUPERFICIE (Hectáreas)</u>				
				<u>Declarada admisible</u>	<u>Conv. SIGPAC</u>	<u>Control C.(5) Determinada</u>	<u>Certificada</u>	
41-005-007-00061-001	206000 R	NO	CITRICOS	10,44			10,39	10,44



1. Reducciones previstas por sobredeclaración, artículo 16 del Reglamento (UE) nº 65/2011

2. Resolución de 3 de agosto de 2012 de la Dirección General de Fondos Agrarios (BOJA nº 159, 14 de agosto de 2012)

3. Superficie declarada admisible tras el ajuste con la conversión SIGPAC para el grupo de pago de herbáceos.

4. Menor valor entre la superficie declarada admisible tras el ajuste con la conversión SIGPAC y la comprometida admisible para el resto de grupos de pago

5. Se calcula sobre la superficie declarada reducida

6. Superficie de cultivo válido para la ayuda determinada en campo para el grupo de pago de herbáceos.

7. Superficie de cultivo válido para la ayuda determinada en campo tras el ajuste con la superficie comprometida admisible para el resto de grupos de pago

* Ayuda cofinanciada a través del Plan de Reestructuración del Tabaco de Andalucía contemplado en el Programa de Desarrollo Rural de Andalucía (2007-2013)

<u>APELLIDOS Y NOMBRE / RAZÓN SOCIAL</u>	<u>NIF</u>	<u>EXPEDIENTE</u>	<u>ANUALIDAD DE PAGO</u>
BARAHONA RUIZ FERNANDO	28260035G	8017265	6ª

Resumen de superficies

<u>GRUPO DE PAGO</u>	<u>SUPERFICIE (Hectáreas)</u>				<u>% Sobredeclaración (1)</u>
	<u>Declarada admisible</u>	<u>Comprometida</u>	<u>Declarada Reducida(3)</u>	<u>Resuelta</u>	
CITRICOS	12,72		12,58	12,58	0,00
TOTAL	12,72	12,58	12,58	12,58	

% PENALIZACIÓN**IMPORTE (Euros)**

<u>Admisibilidad (2)</u>	<u>Presentación tardía</u>	<u>Omisión declaración</u>	<u>Condicionabilidad</u>		<u>Calculado(4)</u>	<u>FEADER(EJE2)</u>	<u>MAGRAMA</u>	<u>CAPDER</u>	<u>Total</u>
0,00	0,00	0,00	0,00	Pago realizado		3.143,64	288,03	497,88	3.929,55
				A pagar		1.479,36	135,55	234,29	1.849,20
				TOTAL	5.778,75	4.623,00	423,58	732,17	5.778,75

RECINTOS

<u>REFERENCIA SIGPAC</u>	<u>CULTIVO</u>	<u>S/R</u>	<u>CONV.</u>	<u>GRUPO PAGO</u>	<u>Declarada admisible</u>	<u>SUPERFICIE (Hectáreas)</u>			
					<u>Conv. SIGPAC</u>	<u>Control C.(5)</u>	<u>Determinada</u>	<u>Certificada</u>	
41-005-007-00002-001	206000	R	NO	CITRICOS	3,94			3,89	3,94
41-005-007-00062-002	206000	R	NO	CITRICOS	2,60			2,60	2,60
41-005-007-00063-003	206000	R	NO	CITRICOS	3,84			3,80	3,84
41-005-007-80006-003	206000	R	NO	CITRICOS	2,34			2,34	2,34

<u>APELLIDOS Y NOMBRE / RAZÓN SOCIAL</u>	<u>NIF</u>	<u>EXPEDIENTE</u>	<u>ANUALIDAD DE PAGO</u>
BARCO CASTILLO ROSA	27834600T	8009596	7ª

Resumen de superficies

<u>GRUPO DE PAGO</u>	<u>SUPERFICIE (Hectáreas)</u>				<u>% Sobredeclaración (1)</u>
	<u>Declarada admisible</u>	<u>Comprometida</u>	<u>Declarada Reducida(3)</u>	<u>Resuelta</u>	
OLIVAR	1,30		1,20	1,20	0,00
OLIVAR EN PENDIENTE	4,50		4,15	4,15	0,00
TOTAL	5,80	5,35	5,35	5,35	

% PENALIZACIÓN**IMPORTE (Euros)**

<u>Admisibilidad (2)</u>	<u>Presentación tardía</u>	<u>Omisión declaración</u>	<u>Condicionabilidad</u>		<u>Calculado(4)</u>	<u>FEADER(EJE2)</u>	<u>MAGRAMA</u>	<u>CAPDER</u>	<u>Total</u>
0,00	0,00	0,00	0,00	Pago realizado		911,44	83,51	144,36	1.139,31
				A pagar		428,91	39,30	67,93	536,14
				TOTAL	1.675,45	1.340,35	122,81	212,29	1.675,45

RECINTOS

<u>REFERENCIA SIGPAC</u>	<u>CULTIVO</u>	<u>S/R</u>	<u>CONV.</u>	<u>GRUPO PAGO</u>	<u>Declarada admisible</u>	<u>SUPERFICIE (Hectáreas)</u>			
					<u>Conv. SIGPAC</u>	<u>Control C.(5)</u>	<u>Determinada</u>	<u>Certificada</u>	
41-078-017-00043-006	101000	S	NO	OLIVAR EN PENDIENTE	0,59			0,59	0,59
41-078-017-00048-002	101000	S	NO	OLIVAR	1,30			1,30	1,30
41-078-017-00048-013	101000	S	NO	OLIVAR EN PENDIENTE	1,97			1,97	1,97
41-078-017-00350-001	101000	S	NO	OLIVAR EN PENDIENTE	1,94			1,94	1,94



1. Reducciones previstas por sobredeclaración, artículo 16 del Reglamento (UE) nº 65/2011

2. Resolución de 3 de agosto de 2012 de la Dirección General de Fondos Agrarios (BOJA nº 159, 14 de agosto de 2012)

3. Superficie declarada admisible tras el ajuste con la conversión SIGPAC para el grupo de pago de herbáceos.

4. Menor valor entre la superficie declarada admisible tras el ajuste con la conversión SIGPAC y la comprometida admisible para el resto de grupos de pago

5. Se calcula sobre la superficie declarada reducida

6. Superficie de cultivo válido para la ayuda determinada en campo para el grupo de pago de herbáceos.

7. Superficie de cultivo válido para la ayuda determinada en campo tras el ajuste con la superficie comprometida admisible para el resto de grupos de pago

* Ayuda cofinanciada a través del Plan de Reestructuración del Tabaco de Andalucía contemplado en el Programa de Desarrollo Rural de Andalucía (2007-2013)

<u>APELLIDOS Y NOMBRE / RAZÓN SOCIAL</u>	<u>NIF</u>	<u>EXPEDIENTE</u>	<u>ANUALIDAD DE PAGO</u>
BARRAGAN MARTIN JOSE MANUEL	75380775T	8003502	6ª

Resumen de superficies

<u>GRUPO DE PAGO</u>	<u>SUPERFICIE (Hectáreas)</u>				<u>% Sobredeclaración (1)</u>
	<u>Declarada admisible</u>	<u>Comprometida</u>	<u>Declarada Reducida(3)</u>	<u>Resuelta</u>	
OLIVAR EN PENDIENTE	2,87		2,78	2,78	0,00
TOTAL	2,87	2,79	2,78	2,78	

% PENALIZACIÓN**IMPORTE (Euros)**

<u>Admisibilidad (2)</u>	<u>Presentación tardía</u>	<u>Omisión declaración</u>	<u>Condicionalidad</u>		<u>Calculado(4)</u>	<u>FEADER(EJE2)</u>	<u>MAGRAMA</u>	<u>CAPDER</u>	<u>Total</u>
0,00	0,00	0,00	0,00	Pago realizado		504,15	46,19	79,84	630,18
				A pagar		237,25	21,74	37,57	296,56
				TOTAL	926,74	741,40	67,93	117,41	926,74

RECINTOS

<u>REFERENCIA SIGPAC</u>	<u>CULTIVO</u>	<u>S/R</u>	<u>CONV.</u>	<u>GRUPO PAGO</u>	<u>Declarada admisible</u>	<u>Conv. SIGPAC</u>	<u>Control C.(5)</u>	<u>Determinada</u>	<u>Certificada</u>
41-032-009-00097-007	101000	S	NO	OLIVAR EN PENDIENTE	0,05			0,05	0,05
41-032-009-00097-008	101000	S	NO	OLIVAR EN PENDIENTE	2,37			2,36	2,37
41-032-009-00099-001	101000	S	NO	OLIVAR EN PENDIENTE	0,45			0,37	0,45

<u>APELLIDOS Y NOMBRE / RAZÓN SOCIAL</u>	<u>NIF</u>	<u>EXPEDIENTE</u>	<u>ANUALIDAD DE PAGO</u>
BARROSO DE LA PUERTA ENRIQUE	31148724P	8026185	4ª

Resumen de superficies

<u>GRUPO DE PAGO</u>	<u>SUPERFICIE (Hectáreas)</u>				<u>% Sobredeclaración (1)</u>
	<u>Declarada admisible</u>	<u>Comprometida</u>	<u>Declarada Reducida(3)</u>	<u>Resuelta</u>	
OLIVAR EN PENDIENTE	53,01		47,98	47,98	0,00
TOTAL	53,01	47,98	47,98	47,98	

% PENALIZACIÓN**IMPORTE (Euros)**

<u>Admisibilidad (2)</u>	<u>Presentación tardía</u>	<u>Omisión declaración</u>	<u>Condicionalidad</u>		<u>Calculado(4)</u>	<u>FEADER(EJE2)</u>	<u>MAGRAMA</u>	<u>CAPDER</u>	<u>Total</u>
0,00	0,00	0,00	0,00	Pago realizado		8.701,07	797,23	1.378,03	10.876,33
				A pagar		4.094,62	375,17	648,49	5.118,28
				TOTAL	15.994,61	12.795,69	1.172,40	2.026,52	15.994,61

RECINTOS

<u>REFERENCIA SIGPAC</u>	<u>CULTIVO</u>	<u>S/R</u>	<u>CONV.</u>	<u>GRUPO PAGO</u>	<u>Declarada admisible</u>	<u>Conv. SIGPAC</u>	<u>Control C.(5)</u>	<u>Determinada</u>	<u>Certificada</u>
41-065-074-00012-001	101000	S	SI	OLIVAR EN PENDIENTE	13,92			13,86	13,92
41-065-074-00030-001	101000	R	SI	OLIVAR EN PENDIENTE	2,91			2,91	2,91
41-065-074-00031-001	101000	R	SI	OLIVAR EN PENDIENTE	1,98			1,98	1,98
41-065-074-00032-009	101000	S	SI	OLIVAR EN PENDIENTE	4,53			4,53	4,53
41-065-074-00032-011	101000	S	SI	OLIVAR EN PENDIENTE	14,77			14,61	14,77
41-065-074-00089-012	101000	S	SI	OLIVAR EN PENDIENTE	10,09			10,09	10,09

INCIDENCIA DESCRIPCIÓN

73106	Recinto declarado no comprometido
	Recinto:41-065-074-00012-002 Cultivo:101000 OLIVAR-SIN VARIEDAD Secano
	Recinto:41-065-074-00012-003 Cultivo:101000 OLIVAR-SIN VARIEDAD Secano
	Recinto:41-065-074-00012-004 Cultivo:101000 OLIVAR-SIN VARIEDAD Secano
	Recinto:41-065-074-00032-010 Cultivo:101000 OLIVAR-SIN VARIEDAD Regadío

1. Reducciones previstas por sobredeclaración, artículo 16 del Reglamento (UE) nº 65/2011

2. Resolución de 3 de agosto de 2012 de la Dirección General de Fondos Agrarios (BOJA nº 159, 14 de agosto de 2012)

3. Superficie declarada admisible tras el ajuste con la conversión SIGPAC para el grupo de pago de herbáceos.

4. Menor valor entre la superficie declarada admisible tras el ajuste con la conversión SIGPAC y la comprometida admisible para el resto de grupos de pago

5. Se calcula sobre la superficie declarada reducida

6. Superficie de cultivo válido para la ayuda determinada en campo para el grupo de pago de herbáceos.

7. Superficie de cultivo válido para la ayuda determinada en campo tras el ajuste con la superficie comprometida admisible para el resto de grupos de pago

* Ayuda cofinanciada a través del Plan de Reestructuración del Tabaco de Andalucía contemplado en el Programa de Desarrollo Rural de Andalucía (2007-2013)

<u>APELLIDOS Y NOMBRE / RAZÓN SOCIAL</u>	<u>NIF</u>	<u>EXPEDIENTE</u>	<u>ANUALIDAD DE PAGO</u>
BARROSO RACERO FRANCISCO	25569426G	8007548	6ª

Resumen de superficies

<u>GRUPO DE PAGO</u>	<u>SUPERFICIE (Hectáreas)</u>				<u>% Sobredeclaración (1)</u>
	<u>Declarada admisible</u>	<u>Comprometida</u>	<u>Declarada Reducida(3)</u>	<u>Resuelta</u>	
OLIVAR EN PENDIENTE	7,66		7,58	7,54	0,53
TOTAL	7,66	7,58	7,58	7,54	

% PENALIZACIÓN**IMPORTE (Euros)**

<u>Admisibilidad (2)</u>	<u>Presentación tardía</u>	<u>Omisión declaración</u>	<u>Condicionalidad</u>		<u>Calculado(4)</u>	<u>FEADER(EJE2)</u>	<u>MAGRAMA</u>	<u>CAPDER</u>	<u>Total</u>
10,00	0,00	0,00	0,00	Pago realizado		1.230,62	112,76	194,90	1.538,28
				A pagar		579,12	53,06	91,72	723,90
				TOTAL	2.526,87	1.809,74	165,82	286,62	2.262,18

RECINTOS

<u>REFERENCIA SIGPAC</u>	<u>CULTIVO S/R</u>	<u>CONV.</u>	<u>GRUPO PAGO</u>	<u>Declarada admisible</u>	<u>SUPERFICIE (Hectáreas)</u>				
					<u>Conv. SIGPAC</u>	<u>Control C.(5)</u>	<u>Determinada</u>	<u>Certificada</u>	
41-076-018-00105-001	101000	S	NO	OLIVAR EN PENDIENTE	1,24		1,16	1,16	1,24
41-076-030-00156-001	101000	S	NO	OLIVAR EN PENDIENTE	6,00		5,96	5,96	6,00
41-076-030-00156-005	101000	S	NO	OLIVAR EN PENDIENTE	0,42		0,19	0,42	0,42

<u>Id. Com</u>	<u>Compromiso</u>	<u>% admisibilidad</u>
C4	Cultivo solicitado distinto al determinado	10,00

<u>APELLIDOS Y NOMBRE / RAZÓN SOCIAL</u>	<u>NIF</u>	<u>EXPEDIENTE</u>	<u>ANUALIDAD DE PAGO</u>
BAYON BARRAS FRANCISCO	28866866A	8020353	4ª

Resumen de superficies

<u>GRUPO DE PAGO</u>	<u>SUPERFICIE (Hectáreas)</u>				<u>% Sobredeclaración (1)</u>
	<u>Declarada admisible</u>	<u>Comprometida</u>	<u>Declarada Reducida(3)</u>	<u>Resuelta</u>	
HERBACEOS	25,89		25,89	25,89	0,00
TOTAL	25,89		25,89	25,89	

% PENALIZACIÓN**IMPORTE (Euros)**

<u>Admisibilidad (2)</u>	<u>Presentación tardía</u>	<u>Omisión declaración</u>	<u>Condicionalidad</u>		<u>Calculado(4)</u>	<u>FEADER(EJE2)</u>	<u>MAGRAMA</u>	<u>CAPDER</u>	<u>Total</u>
0,00	0,00	0,00	0,00	Pago realizado		2.328,53	213,35	368,79	2.910,67
				A pagar		1.095,78	100,40	173,54	1.369,72
				TOTAL	4.280,39	3.424,31	313,75	542,33	4.280,39

RECINTOS

<u>REFERENCIA SIGPAC</u>	<u>CULTIVO S/R</u>	<u>CONV.</u>	<u>GRUPO PAGO</u>	<u>Declarada admisible</u>	<u>SUPERFICIE (Hectáreas)</u>				
					<u>Conv. SIGPAC</u>	<u>Control C.(5)</u>	<u>Determinada</u>	<u>Certificada</u>	
41-002-039-00017-004	5000	S	NO	HERBACEOS	25,89		25,89	25,89	25,89



1. Reducciones previstas por sobredeclaración, artículo 16 del Reglamento (UE) nº 65/2011

2. Resolución de 3 de agosto de 2012 de la Dirección General de Fondos Agrarios (BOJA nº 159, 14 de agosto de 2012)

3. Superficie declarada admisible tras el ajuste con la conversión SIGPAC para el grupo de pago de herbáceos.

4. Menor valor entre la superficie declarada admisible tras el ajuste con la conversión SIGPAC y la comprometida admisible para el resto de grupos de pago

5. Se calcula sobre la superficie declarada reducida

6. Superficie de cultivo válido para la ayuda determinada en campo para el grupo de pago de herbáceos.

7. Superficie de cultivo válido para la ayuda determinada en campo tras el ajuste con la superficie comprometida admisible para el resto de grupos de pago

* Ayuda cofinanciada a través del Plan de Reestructuración del Tabaco de Andalucía contemplado en el Programa de Desarrollo Rural de Andalucía (2007-2013)

<u>APELLIDOS Y NOMBRE / RAZÓN SOCIAL</u>	<u>NIF</u>	<u>EXPEDIENTE</u>	<u>ANUALIDAD DE PAGO</u>
BECERRIL CASTILLO CARMEN	28007101R	8004387	6ª

Resumen de superficies

<u>GRUPO DE PAGO</u>	<u>SUPERFICIE (Hectáreas)</u>				<u>% Sobredeclaración (1)</u>
	<u>Declarada admisible</u>	<u>Comprometida</u>	<u>Declarada Reducida(3)</u>	<u>Resuelta</u>	
OLIVAR EN PENDIENTE	9,42		8,82	8,82	0,00
TOTAL	9,42	8,82	8,82	8,82	

% PENALIZACIÓN**IMPORTE (Euros)**

<u>Admisibilidad (2)</u>	<u>Presentación tardía</u>	<u>Omisión declaración</u>	<u>Condicionalidad</u>		<u>Calculado(4)</u>	<u>FEADER(EJE2)</u>	<u>MAGRAMA</u>	<u>CAPDER</u>	<u>Total</u>
0,00	0,00	0,00	0,00	Pago realizado		1.599,49	146,55	253,32	1.999,36
				A pagar		752,70	68,97	119,21	940,88
				TOTAL	2.940,24	2.352,19	215,52	372,53	2.940,24

RECINTOS

<u>REFERENCIA SIGPAC</u>	<u>CULTIVO</u>	<u>S/R</u>	<u>CONV.</u>	<u>GRUPO PAGO</u>	<u>Declarada admisible</u>	<u>Conv. SIGPAC</u>	<u>SUPERFICIE (Hectáreas)</u>	<u>Control C.(5)</u>	<u>Determinada</u>	<u>Certificada</u>
41-078-001-00231-002	101000	S	NO	OLIVAR EN PENDIENTE	4,57			4,43	4,57	
41-078-001-00239-007	101000	S	NO	OLIVAR EN PENDIENTE	4,85			4,49	4,85	

<u>APELLIDOS Y NOMBRE / RAZÓN SOCIAL</u>	<u>NIF</u>	<u>EXPEDIENTE</u>	<u>ANUALIDAD DE PAGO</u>
BLANCO HIDALGO JOSE ANTONIO	75432766B	8028156	7ª

Resumen de superficies

<u>GRUPO DE PAGO</u>	<u>SUPERFICIE (Hectáreas)</u>				<u>% Sobredeclaración (1)</u>
	<u>Declarada admisible</u>	<u>Comprometida</u>	<u>Declarada Reducida(3)</u>	<u>Resuelta</u>	
OLIVAR EN PENDIENTE	21,54		20,82	20,82	0,00
TOTAL	21,54	21,27	20,82	20,82	

% PENALIZACIÓN**IMPORTE (Euros)**

<u>Admisibilidad (2)</u>	<u>Presentación tardía</u>	<u>Omisión declaración</u>	<u>Condicionalidad</u>		<u>Calculado(4)</u>	<u>FEADER(EJE2)</u>	<u>MAGRAMA</u>	<u>CAPDER</u>	<u>Total</u>
0,00	0,00	0,00	0,00	Pago realizado		2.831,75	259,46	448,47	3.539,68
				A pagar		2.720,70	249,28	430,90	3.400,88
				TOTAL	6.940,56	5.552,45	508,74	879,37	6.940,56

RECINTOS

<u>REFERENCIA SIGPAC</u>	<u>CULTIVO</u>	<u>S/R</u>	<u>CONV.</u>	<u>GRUPO PAGO</u>	<u>Declarada admisible</u>	<u>Conv. SIGPAC</u>	<u>SUPERFICIE (Hectáreas)</u>	<u>Control C.(5)</u>	<u>Determinada</u>	<u>Certificada</u>
41-033-034-00053-007	101000	S	NO	OLIVAR EN PENDIENTE	11,68		11,68	11,68	11,68	
41-033-034-00053-016	101000	S	NO	OLIVAR EN PENDIENTE	2,61		2,61	2,61	2,61	
41-033-047-00015-014	101000	S	NO	OLIVAR EN PENDIENTE	7,25			6,53	7,25	



1. Reducciones previstas por sobredeclaración, artículo 16 del Reglamento (UE) nº 65/2011

2. Resolución de 3 de agosto de 2012 de la Dirección General de Fondos Agrarios (BOJA nº 159, 14 de agosto de 2012)

3. Superficie declarada admisible tras el ajuste con la conversión SIGPAC para el grupo de pago de herbáceos.

* Menor valor entre la superficie declarada admisible tras el ajuste con la conversión SIGPAC y la comprometida admisible para el resto de grupos de pago

4. Se calcula sobre la superficie declarada reducida

5. Superficie de cultivo válido para la ayuda determinada en campo para el grupo de pago de herbáceos.

* Superficie de cultivo válido para la ayuda determinada en campo tras el ajuste con la superficie comprometida admisible para el resto de grupos de pago

* Ayuda cofinanciada a través del Plan de Reestructuración del Tabaco de Andalucía contemplado en el Programa de Desarrollo Rural de Andalucía (2007-2013)

<u>APELLIDOS Y NOMBRE / RAZÓN SOCIAL</u>	<u>NIF</u>	<u>EXPEDIENTE</u>	<u>ANUALIDAD DE PAGO</u>						
BOCETA MARTIN INMACULADA	27744451B	8025633	6ª						
Resumen de superficies									
		SUPERFICIE (Hectáreas)							
GRUPO DE PAGO		<u>Declarada admisible</u>	<u>Comprometida</u>	<u>Declarada Reducida(3)</u>	<u>Resuelta</u>	<u>% Sobredeclaración (1)</u>			
OLIVAR		37,03		36,54	36,54	0,00			
TOTAL		37,03	36,54	36,54	36,54				
% PENALIZACIÓN									
				IMPORTE (Euros)					
<u>Admisibilidad (2)</u>	<u>Presentación tardía</u>	<u>Omisión declaración</u>	<u>Condicionalidad</u>	<u>Calculado(4)</u>	<u>FEADER(EJE2)</u>	<u>MAGRAMA</u>	<u>CAPDER</u>	<u>Total</u>	
20,00	0,00	0,00	0,00	A pagar	8.889,09	5.689,02	521,26	900,99	7.111,27

<u>REFERENCIA SIGPAC</u>	<u>CULTIVO S/R</u>	<u>CONV.</u>	<u>GRUPO PAGO</u>	<u>Declarada admisible</u>	<u>SUPERFICIE (Hectáreas)</u>			
41-039-054-00062-002	101000	R	NO OLIVAR	37,03	<u>Conv. SIGPAC</u>	<u>Control C.(5)</u>	<u>Determinada</u>	<u>Certificada</u>
						36,54	36,54	37,03
Id. Com	Compromiso						% admisibilidad	
C4_03	En cultivos leñosos, el suelo de las calles no debe ser alterado entre el 1 de septiembre y el 15 de marzo, dejando crecer la cubierta vegetal.						20,00	

<u>APELLIDOS Y NOMBRE / RAZÓN SOCIAL</u>	<u>NIF</u>	<u>EXPEDIENTE</u>	<u>ANUALIDAD DE PAGO</u>						
BOLANCE LUCENA FLORENTINA	30502389L	8015394	4ª						
Resumen de superficies									
		SUPERFICIE (Hectáreas)							
GRUPO DE PAGO		<u>Declarada admisible</u>	<u>Comprometida</u>	<u>Declarada Reducida(3)</u>	<u>Resuelta</u>	<u>% Sobredeclaración (1)</u>			
FRUTALES DE REGADIO		0,69		0,69	0,69	0,00			
TOTAL		0,69	0,69	0,69	0,69				
% PENALIZACIÓN									
				IMPORTE (Euros)					
<u>Admisibilidad (2)</u>	<u>Presentación tardía</u>	<u>Omisión declaración</u>	<u>Condicionalidad</u>	<u>Calculado(4)</u>	<u>FEADER(EJE2)</u>	<u>MAGRAMA</u>	<u>CAPDER</u>	<u>Total</u>	
20,00	0,00	0,00	0,00	A pagar	406,13	259,93	23,82	41,16	324,91

<u>REFERENCIA SIGPAC</u>	<u>CULTIVO S/R</u>	<u>CONV.</u>	<u>GRUPO PAGO</u>	<u>Declarada admisible</u>	<u>SUPERFICIE (Hectáreas)</u>			
41-039-060-00153-001	113005	R	SI FRUTALES DE REGADIO	0,69	<u>Conv. SIGPAC</u>	<u>Control C.(5)</u>	<u>Determinada</u>	<u>Certificada</u>
						0,69	0,69	0,69
Id. Com	Compromiso						% admisibilidad	
C4_03	En cultivos leñosos, el suelo de las calles no debe ser alterado entre el 1 de septiembre y el 15 de marzo, dejando crecer la cubierta vegetal.						20,00	



1. Reducciones previstas por sobredeclaración, artículo 16 del Reglamento (UE) nº 65/2011

2. Resolución de 3 de agosto de 2012 de la Dirección General de Fondos Agrarios (BOJA nº 159, 14 de agosto de 2012)

3. Superficie declarada admisible tras el ajuste con la conversión SIGPAC para el grupo de pago de herbáceos.

4. Menor valor entre la superficie declarada admisible tras el ajuste con la conversión SIGPAC y la comprometida admisible para el resto de grupos de pago

5. Se calcula sobre la superficie declarada reducida

6. Superficie de cultivo válido para la ayuda determinada en campo para el grupo de pago de herbáceos.

7. Superficie de cultivo válido para la ayuda determinada en campo tras el ajuste con la superficie comprometida admisible para el resto de grupos de pago

* Ayuda cofinanciada a través del Plan de Reestructuración del Tabaco de Andalucía contemplado en el Programa de Desarrollo Rural de Andalucía (2007-2013)

<u>APELLIDOS Y NOMBRE / RAZÓN SOCIAL</u>	<u>NIF</u>	<u>EXPEDIENTE</u>	<u>ANUALIDAD DE PAGO</u>
BOMAR QUIRURGICA S.L.	B41364753	8023938	7ª

Resumen de superficies

<u>GRUPO DE PAGO</u>	<u>SUPERFICIE (Hectáreas)</u>				<u>% Sobredeclaración (1)</u>
	<u>Declarada admisible</u>	<u>Comprometida</u>	<u>Declarada Reducida(3)</u>	<u>Resuelta</u>	
OLIVAR EN PENDIENTE	14,70		14,42	14,42	0,00
TOTAL	14,70	14,42	14,42	14,42	

% PENALIZACIÓN**IMPORTE (Euros)**

<u>Admisibilidad (2)</u>	<u>Presentación tardía</u>	<u>Omisión declaración</u>	<u>Condicionalidad</u>		<u>Calculado(4)</u>	<u>FEADER(EJE2)</u>	<u>MAGRAMA</u>	<u>CAPDER</u>	<u>Total</u>
0,00	0,00	0,00	0,00	Pago realizado		2.615,04	239,60	414,15	3.268,79
				A pagar		1.230,61	112,75	194,90	1.538,26
				TOTAL	4.807,05	3.845,65	352,35	609,05	4.807,05

RECINTOS

<u>REFERENCIA SIGPAC</u>	<u>CULTIVO S/R</u>	<u>CONV.</u>	<u>GRUPO PAGO</u>	<u>Declarada admisible</u>	<u>Conv. SIGPAC</u>	<u>SUPERFICIE (Hectáreas)</u>	<u>Control C.(5)</u>	<u>Determinada</u>	<u>Certificada</u>
41-033-023-00007-007	101000 S	NO	OLIVAR EN PENDIENTE	1,23				1,23	5,05
41-033-023-00007-008	101000 S	NO	OLIVAR EN PENDIENTE	13,47	13,41			13,41	13,47

<u>APELLIDOS Y NOMBRE / RAZÓN SOCIAL</u>	<u>NIF</u>	<u>EXPEDIENTE</u>	<u>ANUALIDAD DE PAGO</u>
BONO GALINDO TRINIDAD	75383090S	8027902	4ª

Resumen de superficies

<u>GRUPO DE PAGO</u>	<u>SUPERFICIE (Hectáreas)</u>				<u>% Sobredeclaración (1)</u>
	<u>Declarada admisible</u>	<u>Comprometida</u>	<u>Declarada Reducida(3)</u>	<u>Resuelta</u>	
OLIVAR	5,20		5,20	5,20	0,00
TOTAL	5,20	5,20	5,20	5,20	

% PENALIZACIÓN**IMPORTE (Euros)**

<u>Admisibilidad (2)</u>	<u>Presentación tardía</u>	<u>Omisión declaración</u>	<u>Condicionalidad</u>		<u>Calculado(4)</u>	<u>FEADER(EJE2)</u>	<u>MAGRAMA</u>	<u>CAPDER</u>	<u>Total</u>
0,00	0,00	0,00	0,00	Pago realizado		688,16	63,05	108,99	860,20
				A pagar		323,84	29,67	51,29	404,80
				TOTAL	1.265,00	1.012,00	92,72	160,28	1.265,00

RECINTOS

<u>REFERENCIA SIGPAC</u>	<u>CULTIVO S/R</u>	<u>CONV.</u>	<u>GRUPO PAGO</u>	<u>Declarada admisible</u>	<u>Conv. SIGPAC</u>	<u>SUPERFICIE (Hectáreas)</u>	<u>Control C.(5)</u>	<u>Determinada</u>	<u>Certificada</u>
41-004-024-00003-001	101000 S	NO	OLIVAR	3,90				3,90	3,90
41-004-024-00087-005	101000 S	NO	OLIVAR	1,30				1,30	1,30



1. Reducciones previstas por sobredeclaración, artículo 16 del Reglamento (UE) nº 65/2011

2. Resolución de 3 de agosto de 2012 de la Dirección General de Fondos Agrarios (BOJA nº 159, 14 de agosto de 2012)

3. Superficie declarada admisible tras el ajuste con la conversión SIGPAC para el grupo de pago de herbáceos.

4. Menor valor entre la superficie declarada admisible tras el ajuste con la conversión SIGPAC y la comprometida admisible para el resto de grupos de pago

5. Se calcula sobre la superficie declarada reducida

6. Superficie de cultivo válido para la ayuda determinada en campo para el grupo de pago de herbáceos.

7. Superficie de cultivo válido para la ayuda determinada en campo tras el ajuste con la superficie comprometida admisible para el resto de grupos de pago

* Ayuda cofinanciada a través del Plan de Reestructuración del Tabaco de Andalucía contemplado en el Programa de Desarrollo Rural de Andalucía (2007-2013)

<u>APELLIDOS Y NOMBRE / RAZÓN SOCIAL</u>	<u>NIF</u>	<u>EXPEDIENTE</u>	<u>ANUALIDAD DE PAGO</u>
BORDONS ALBA ADOLFO	27292026L	8017053	6ª

Resumen de superficies

<u>GRUPO DE PAGO</u>	<u>SUPERFICIE (Hectáreas)</u>				<u>% Sobredeclaración (1)</u>
	<u>Declarada admisible</u>	<u>Comprometida</u>	<u>Declarada Reducida(3)</u>	<u>Resuelta</u>	
OLIVAR EN PENDIENTE	1,40		1,39	1,39	0,00
TOTAL	1,40	1,39	1,39	1,39	

% PENALIZACIÓN**IMPORTE (Euros)**

<u>Admisibilidad (2)</u>	<u>Presentación tardía</u>	<u>Omisión declaración</u>	<u>Condicionalidad</u>		<u>Calculado(4)</u>	<u>FEADER(EJE2)</u>	<u>MAGRAMA</u>	<u>CAPDER</u>	<u>Total</u>
0,00	0,00	0,00	0,00	Pago realizado		252,08	23,10	39,91	315,09
				A pagar		118,62	10,87	18,79	148,28
				TOTAL	463,37	370,70	33,97	58,70	463,37

RECINTOS

<u>REFERENCIA SIGPAC</u>	<u>CULTIVO S/R</u>	<u>CONV.</u>	<u>GRUPO PAGO</u>	<u>Declarada admisible</u>	<u>SUPERFICIE (Hectáreas)</u>	<u>Conv. SIGPAC</u>	<u>Control C.(5)</u>	<u>Determinada</u>	<u>Certificada</u>
41-032-001-00099-003	101000 S	NO	OLIVAR EN PENDIENTE	1,40				1,39	1,40

<u>APELLIDOS Y NOMBRE / RAZÓN SOCIAL</u>	<u>NIF</u>	<u>EXPEDIENTE</u>	<u>ANUALIDAD DE PAGO</u>
BORES SAIZ JESUS	28325745A	8006882	6ª

Resumen de superficies

<u>GRUPO DE PAGO</u>	<u>SUPERFICIE (Hectáreas)</u>				<u>% Sobredeclaración (1)</u>
	<u>Declarada admisible</u>	<u>Comprometida</u>	<u>Declarada Reducida(3)</u>	<u>Resuelta</u>	
OLIVAR	8,21		8,21	8,21	0,00
OLIVAR EN PENDIENTE	4,94		4,13	4,13	0,00
TOTAL	13,15	12,34	12,34	12,34	

% PENALIZACIÓN**IMPORTE (Euros)**

<u>Admisibilidad (2)</u>	<u>Presentación tardía</u>	<u>Omisión declaración</u>	<u>Condicionalidad</u>		<u>Calculado(4)</u>	<u>FEADER(EJE2)</u>	<u>MAGRAMA</u>	<u>CAPDER</u>	<u>Total</u>
0,00	0,00	0,00	0,00	Pago realizado		1.835,47	168,18	290,68	2.294,33
				A pagar		863,75	79,14	136,80	1.079,69
				TOTAL	3.374,02	2.699,22	247,32	427,48	3.374,02

RECINTOS

<u>REFERENCIA SIGPAC</u>	<u>CULTIVO S/R</u>	<u>CONV.</u>	<u>GRUPO PAGO</u>	<u>Declarada admisible</u>	<u>SUPERFICIE (Hectáreas)</u>	<u>Conv. SIGPAC</u>	<u>Control C.(5)</u>	<u>Determinada</u>	<u>Certificada</u>
41-027-019-00014-013	101000 S	NO	OLIVAR	8,21				8,21	8,21
41-027-024-00003-003	101000 S	NO	OLIVAR EN PENDIENTE	4,94				4,13	4,94



1. Reducciones previstas por sobredeclaración, artículo 16 del Reglamento (UE) nº 65/2011

2. Resolución de 3 de agosto de 2012 de la Dirección General de Fondos Agrarios (BOJA nº 159, 14 de agosto de 2012)

3. Superficie declarada admisible tras el ajuste con la conversión SIGPAC para el grupo de pago de herbáceos.

4. Menor valor entre la superficie declarada admisible tras el ajuste con la conversión SIGPAC y la comprometida admisible para el resto de grupos de pago

5. Se calcula sobre la superficie declarada reducida

6. Superficie de cultivo válido para la ayuda determinada en campo para el grupo de pago de herbáceos.

7. Superficie de cultivo válido para la ayuda determinada en campo tras el ajuste con la superficie comprometida admisible para el resto de grupos de pago

* Ayuda cofinanciada a través del Plan de Reestructuración del Tabaco de Andalucía contemplado en el Programa de Desarrollo Rural de Andalucía (2007-2013)

<u>APELLIDOS Y NOMBRE / RAZÓN SOCIAL</u>	<u>NIF</u>	<u>EXPEDIENTE</u>	<u>ANUALIDAD DE PAGO</u>
BRAVO MOLINA RAUL	52246971X	8022925	4ª

Resumen de superficies

<u>GRUPO DE PAGO</u>	<u>SUPERFICIE (Hectáreas)</u>				<u>% Sobredeclaración (1)</u>
	<u>Declarada admisible</u>	<u>Comprometida</u>	<u>Declarada Reducida(3)</u>	<u>Resuelta</u>	
OLIVAR EN PENDIENTE	6,75		6,75	6,75	0,00
TOTAL	6,75	6,76	6,75	6,75	

% PENALIZACIÓN**IMPORTE (Euros)**

<u>Admisibilidad (2)</u>	<u>Presentación tardía</u>	<u>Omisión declaración</u>	<u>Condicionalidad</u>		<u>Calculado(4)</u>	<u>FEADER(EJE2)</u>	<u>MAGRAMA</u>	<u>CAPDER</u>	<u>Total</u>
0,00	0,00	0,00	0,00	Pago realizado		1.224,10	112,16	193,86	1.530,12
				A pagar		576,05	52,78	91,23	720,06
				TOTAL	2.250,18	1.800,15	164,94	285,09	2.250,18

RECINTOS

<u>REFERENCIA SIGPAC</u>	<u>CULTIVO S/R</u>	<u>CONV.</u>	<u>GRUPO PAGO</u>	<u>Declarada admisible</u>	<u>SUPERFICIE (Hectáreas)</u>	<u>Conv. SIGPAC</u>	<u>Control C.(5)</u>	<u>Determinada</u>	<u>Certificada</u>
41-078-001-00115-009	101000 S	NO	OLIVAR EN PENDIENTE	6,75	6,75	6,75	6,75	6,75	6,75

<u>APELLIDOS Y NOMBRE / RAZÓN SOCIAL</u>	<u>NIF</u>	<u>EXPEDIENTE</u>	<u>ANUALIDAD DE PAGO</u>
BROCAL VELAZQUEZ BLANCA	28850684J	8006153	6ª

Resumen de superficies

<u>GRUPO DE PAGO</u>	<u>SUPERFICIE (Hectáreas)</u>				<u>% Sobredeclaración (1)</u>
	<u>Declarada admisible</u>	<u>Comprometida</u>	<u>Declarada Reducida(3)</u>	<u>Resuelta</u>	
CITRICOS	1,52		1,52	1,52	0,00
TOTAL	1,52	1,52	1,52	1,52	

% PENALIZACIÓN**IMPORTE (Euros)**

<u>Admisibilidad (2)</u>	<u>Presentación tardía</u>	<u>Omisión declaración</u>	<u>Condicionalidad</u>		<u>Calculado(4)</u>	<u>FEADER(EJE2)</u>	<u>MAGRAMA</u>	<u>CAPDER</u>	<u>Total</u>
0,00	0,00	0,00	0,00	Pago realizado		379,83	34,80	60,17	474,80
				A pagar		178,74	16,38	28,31	223,43
				TOTAL	698,23	558,57	51,18	88,48	698,23

RECINTOS

<u>REFERENCIA SIGPAC</u>	<u>CULTIVO S/R</u>	<u>CONV.</u>	<u>GRUPO PAGO</u>	<u>Declarada admisible</u>	<u>SUPERFICIE (Hectáreas)</u>	<u>Conv. SIGPAC</u>	<u>Control C.(5)</u>	<u>Determinada</u>	<u>Certificada</u>
41-075-019-00083-002	209000 R	NO	CITRICOS	1,52	1,52	1,52	1,52	1,52	1,54



1. Reducciones previstas por sobredeclaración, artículo 16 del Reglamento (UE) nº 65/2011

2. Resolución de 3 de agosto de 2012 de la Dirección General de Fondos Agrarios (BOJA nº 159, 14 de agosto de 2012)

3. Superficie declarada admisible tras el ajuste con la conversión SIGPAC para el grupo de pago de herbáceos.

4. Menor valor entre la superficie declarada admisible tras el ajuste con la conversión SIGPAC y la comprometida admisible para el resto de grupos de pago

5. Se calcula sobre la superficie declarada reducida

6. Superficie de cultivo válido para la ayuda determinada en campo para el grupo de pago de herbáceos.

7. Superficie de cultivo válido para la ayuda determinada en campo tras el ajuste con la superficie comprometida admisible para el resto de grupos de pago

* Ayuda cofinanciada a través del Plan de Reestructuración del Tabaco de Andalucía contemplado en el Programa de Desarrollo Rural de Andalucía (2007-2013)

<u>APELLIDOS Y NOMBRE / RAZÓN SOCIAL</u>	<u>NIF</u>	<u>EXPEDIENTE</u>	<u>ANUALIDAD DE PAGO</u>
CABALLERO RUBIO JULIANA	27806522M	8028214	4ª

Resumen de superficies

<u>GRUPO DE PAGO</u>	<u>SUPERFICIE (Hectáreas)</u>				<u>% Sobredeclaración (1)</u>
	<u>Declarada admisible</u>	<u>Comprometida</u>	<u>Declarada Reducida(3)</u>	<u>Resuelta</u>	
OLIVAR	4,39		4,39	4,39	0,00
TOTAL	4,39	4,39	4,39	4,39	

% PENALIZACIÓN**IMPORTE (Euros)**

<u>Admisibilidad (2)</u>	<u>Presentación tardía</u>	<u>Omisión declaración</u>	<u>Condicionalidad</u>		<u>Calculado(4)</u>	<u>FEADER(EJE2)</u>	<u>MAGRAMA</u>	<u>CAPDER</u>	<u>Total</u>
0,00	0,00	0,00	0,00	Pago realizado		580,97	53,23	92,01	726,21
				A pagar		273,40	25,05	43,30	341,75
				TOTAL	1.067,96	854,37	78,28	135,31	1.067,96

RECINTOS

<u>REFERENCIA SIGPAC</u>	<u>CULTIVO S/R</u>	<u>CONV.</u>	<u>GRUPO PAGO</u>	<u>Declarada admisible</u>	<u>SUPERFICIE (Hectáreas)</u>	<u>Conv. SIGPAC</u>	<u>Control C.(5)</u>	<u>Determinada</u>	<u>Certificada</u>
41-033-034-00100-007	101000	S	SI OLIVAR	4,39				4,39	4,38

INCIDENCIA DESCRIPCIÓN

73104 Recinto declarado que no cumple en su totalidad con las normas de producción ecológica (compromiso anexo 1, Orden 24 marzo 2011)
 Recinto:41-033-034-00100-007 Cultivo:101000 OLIVAR-SIN VARIEDAD Secano Sup. Declarada:4,39 Sup. Certificada:4,38

<u>APELLIDOS Y NOMBRE / RAZÓN SOCIAL</u>	<u>NIF</u>	<u>EXPEDIENTE</u>	<u>ANUALIDAD DE PAGO</u>
CALDERON CASTELLANO FERNANDO	75423500Z	8014244	6ª

Resumen de superficies

<u>GRUPO DE PAGO</u>	<u>SUPERFICIE (Hectáreas)</u>				<u>% Sobredeclaración (1)</u>
	<u>Declarada admisible</u>	<u>Comprometida</u>	<u>Declarada Reducida(3)</u>	<u>Resuelta</u>	
OLIVAR EN PENDIENTE	2,99		2,99	2,99	0,00
TOTAL	2,99	2,99	2,99	2,99	

% PENALIZACIÓN**IMPORTE (Euros)**

<u>Admisibilidad (2)</u>	<u>Presentación tardía</u>	<u>Omisión declaración</u>	<u>Condicionalidad</u>		<u>Calculado(4)</u>	<u>FEADER(EJE2)</u>	<u>MAGRAMA</u>	<u>CAPDER</u>	<u>Total</u>
0,00	0,00	0,00	0,00	Pago realizado		542,23	49,68	85,88	677,79
				A pagar		255,17	23,38	40,41	318,96
				TOTAL	996,75	797,40	73,06	126,29	996,75

RECINTOS

<u>REFERENCIA SIGPAC</u>	<u>CULTIVO S/R</u>	<u>CONV.</u>	<u>GRUPO PAGO</u>	<u>Declarada admisible</u>	<u>SUPERFICIE (Hectáreas)</u>	<u>Conv. SIGPAC</u>	<u>Control C.(5)</u>	<u>Determinada</u>	<u>Certificada</u>
41-002-009-00110-001	101000	S	NO OLIVAR EN PENDIENTE	2,99				2,99	3,11



1. Reducciones previstas por sobredeclaración, artículo 16 del Reglamento (UE) nº 65/2011

2. Resolución de 3 de agosto de 2012 de la Dirección General de Fondos Agrarios (BOJA nº 159, 14 de agosto de 2012)

3. Superficie declarada admisible tras el ajuste con la conversión SIGPAC para el grupo de pago de herbáceos.

4. Menor valor entre la superficie declarada admisible tras el ajuste con la conversión SIGPAC y la comprometida admisible para el resto de grupos de pago

5. Se calcula sobre la superficie declarada reducida

6. Superficie de cultivo válido para la ayuda determinada en campo para el grupo de pago de herbáceos.

7. Superficie de cultivo válido para la ayuda determinada en campo tras el ajuste con la superficie comprometida admisible para el resto de grupos de pago

* Ayuda cofinanciada a través del Plan de Reestructuración del Tabaco de Andalucía contemplado en el Programa de Desarrollo Rural de Andalucía (2007-2013)

<u>APELLIDOS Y NOMBRE / RAZÓN SOCIAL</u>	<u>NIF</u>	<u>EXPEDIENTE</u>	<u>ANUALIDAD DE PAGO</u>
CALDERON GOMEZ RAMON	27810244R	8014206	6ª

Resumen de superficies

<u>GRUPO DE PAGO</u>	<u>SUPERFICIE (Hectáreas)</u>				<u>% Sobredeclaración (1)</u>
	<u>Declarada admisible</u>	<u>Comprometida</u>	<u>Declarada Reducida(3)</u>	<u>Resuelta</u>	
OLIVAR	0,93		0,52	0,52	0,00
OLIVAR EN PENDIENTE	6,31		3,52	3,52	0,00
TOTAL	7,24	4,04	4,04	4,04	

% PENALIZACIÓN**IMPORTE (Euros)**

<u>Admisibilidad (2)</u>	<u>Presentación tardía</u>	<u>Omisión declaración</u>	<u>Condicionalidad</u>		<u>Calculado(4)</u>	<u>FEADER(EJE2)</u>	<u>MAGRAMA</u>	<u>CAPDER</u>	<u>Total</u>
0,00	0,00	0,00	0,00	Pago realizado		707,21	64,80	112,00	884,01
				A pagar		332,81	30,49	52,71	416,01
				TOTAL	1.300,02	1.040,02	95,29	164,71	1.300,02

RECINTOS

<u>REFERENCIA SIGPAC</u>	<u>CULTIVO</u>	<u>S/R</u>	<u>CONV.</u>	<u>GRUPO PAGO</u>	<u>Declarada admisible</u>	<u>SUPERFICIE (Hectáreas)</u>			
					<u>Conv. SIGPAC</u>	<u>Control C.(5)</u>	<u>Determinada</u>	<u>Certificada</u>	
41-002-009-00117-001	101000	S	NO	OLIVAR EN PENDIENTE	3,73			3,73	3,73
41-002-009-00117-002	101000	S	NO	OLIVAR EN PENDIENTE	0,31			0,31	0,31
41-002-009-00145-002	101000	S	NO	OLIVAR EN PENDIENTE	2,27	2,28		2,27	2,28
41-002-009-00222-008	101000	S	NO	OLIVAR	0,93			0,93	0,93



1. Reducciones previstas por sobredeclaración, artículo 16 del Reglamento (UE) nº 65/2011

2. Resolución de 3 de agosto de 2012 de la Dirección General de Fondos Agrarios (BOJA nº 159, 14 de agosto de 2012)

3. Superficie declarada admisible tras el ajuste con la conversión SIGPAC para el grupo de pago de herbáceos.

4. Menor valor entre la superficie declarada admisible tras el ajuste con la conversión SIGPAC y la comprometida admisible para el resto de grupos de pago

5. Se calcula sobre la superficie declarada reducida

6. Superficie de cultivo válido para la ayuda determinada en campo para el grupo de pago de herbáceos.

7. Superficie de cultivo válido para la ayuda determinada en campo tras el ajuste con la superficie comprometida admisible para el resto de grupos de pago

* Ayuda cofinanciada a través del Plan de Reestructuración del Tabaco de Andalucía contemplado en el Programa de Desarrollo Rural de Andalucía (2007-2013)

<u>APELLIDOS Y NOMBRE / RAZÓN SOCIAL</u>	<u>NIF</u>	<u>EXPEDIENTE</u>	<u>ANUALIDAD DE PAGO</u>
CALLE OLIVA ROSARIO	75395025J	8027143	7ª

Resumen de superficies

<u>GRUPO DE PAGO</u>	<u>SUPERFICIE (Hectáreas)</u>				<u>% Sobredeclaración (1)</u>
	<u>Declarada admisible</u>	<u>Comprometida</u>	<u>Declarada Reducida(3)</u>	<u>Resuelta</u>	
OLIVAR	0,48		0,00	0,00	100,00
OLIVAR EN PENDIENTE	17,56		16,39	16,39	0,00
TOTAL	18,04	16,39	16,39	16,39	

% PENALIZACIÓN**IMPORTE (Euros)**

<u>Admisibilidad (2)</u>	<u>Presentación tardía</u>	<u>Omisión declaración</u>	<u>Condicionalidad</u>	<u>Pago realizado</u>	<u>Calculado(4)</u>	<u>FEADER(EJE2)</u>	<u>MAGRAMA</u>	<u>CAPDER</u>	<u>Total</u>
0,00	0,00	0,00	0,00			2.972,29	272,33	470,74	3.715,36
				A pagar		1.398,73	128,16	221,52	1.748,41
				TOTAL	5.463,77	4.371,02	400,49	692,26	5.463,77

RECINTOS

<u>REFERENCIA SIGPAC</u>	<u>CULTIVO</u>	<u>S/R</u>	<u>CONV.</u>	<u>GRUPO PAGO</u>	<u>Declarada admisible</u>	<u>SUPERFICIE (Hectáreas)</u>			
					<u>Conv. SIGPAC</u>	<u>Control C.(5)</u>	<u>Determinada</u>	<u>Certificada</u>	
41-002-012-00150-004	101000	S	NO	OLIVAR EN PENDIENTE	4,70			4,68	3,94
41-002-012-00151-001	101000	S	NO	OLIVAR EN PENDIENTE	0,77			0,77	0,77
41-002-012-00158-001	101000	S	NO	OLIVAR EN PENDIENTE	3,34			3,13	3,34
41-002-012-00159-001	101000	S	NO	OLIVAR EN PENDIENTE	0,37			0,37	0,37
41-002-012-00161-001	101000	S	NO	OLIVAR EN PENDIENTE	1,37			1,35	1,35
41-002-012-00162-001	101000	S	NO	OLIVAR EN PENDIENTE	1,06			1,04	1,04
41-002-012-00163-001	101000	S	NO	OLIVAR EN PENDIENTE	0,83			0,83	0,83
41-002-012-00193-001	101000	S	NO	OLIVAR EN PENDIENTE	1,77			1,73	1,77
41-002-012-00197-001	101000	S	NO	OLIVAR EN PENDIENTE	0,72			0,66	0,72
41-002-012-00340-001	101000	S	NO	OLIVAR EN PENDIENTE	0,87			0,86	0,87
41-002-012-00369-001	101000	S	NO	OLIVAR EN PENDIENTE	1,76			1,71	1,76

INCIDENCIA DESCRIPCIÓN

73104 Recinto declarado que no cumple en su totalidad con las normas de producción ecológica (compromiso anexo 1, Orden 24 marzo 2011)

Recinto:41-002-012-00150-004 Cultivo:101000 OLIVAR-SIN VARIEDAD Secano Sup. Declarada:4,7 Sup. Certificada:3,94
 Recinto:41-002-012-00153-001 Cultivo:101000 OLIVAR-SIN VARIEDAD Secano Sup. Declarada:0,48 Sup. Certificada:0,47
 Recinto:41-002-012-00161-001 Cultivo:101000 OLIVAR-SIN VARIEDAD Secano Sup. Declarada:1,37 Sup. Certificada:1,35
 Recinto:41-002-012-00162-001 Cultivo:101000 OLIVAR-SIN VARIEDAD Secano Sup. Declarada:1,06 Sup. Certificada:1,04

73106 Recinto declarado no comprometido

Recinto:41-002-012-00153-001 Cultivo:101000 OLIVAR-SIN VARIEDAD Secano



1. Reducciones previstas por sobredeclaración, artículo 16 del Reglamento (UE) nº 65/2011

2. Resolución de 3 de agosto de 2012 de la Dirección General de Fondos Agrarios (BOJA nº 159, 14 de agosto de 2012)

3. Superficie declarada admisible tras el ajuste con la conversión SIGPAC para el grupo de pago de herbáceos.

Menor valor entre la superficie declarada admisible tras el ajuste con la conversión SIGPAC y la comprometida admisible para el resto de grupos de pago

4. Se calcula sobre la superficie declarada reducida

5. Superficie de cultivo válido para la ayuda determinada en campo para el grupo de pago de herbáceos.

Superficie de cultivo válido para la ayuda determinada en campo tras el ajuste con la superficie comprometida admisible para el resto de grupos de pago

* Ayuda cofinanciada a través del Plan de Reestructuración del Tabaco de Andalucía contemplado en el Programa de Desarrollo Rural de Andalucía (2007-2013)

<u>APELLIDOS Y NOMBRE / RAZÓN SOCIAL</u>	<u>NIF</u>	<u>EXPEDIENTE</u>	<u>ANUALIDAD DE PAGO</u>
CAMARGO PEREZ PABLO	28233809K	8002549	7ª

Resumen de superficies

<u>GRUPO DE PAGO</u>	<u>SUPERFICIE (Hectáreas)</u>				<u>% Sobredeclaración (1)</u>
	<u>Declarada admisible</u>	<u>Comprometida</u>	<u>Declarada Reducida(3)</u>	<u>Resuelta</u>	
OLIVAR EN PENDIENTE	1,14		1,14	1,14	0,00
TOTAL	1,14	1,20	1,14	1,14	

% PENALIZACIÓN**IMPORTE (Euros)**

<u>Admisibilidad (2)</u>	<u>Presentación tardía</u>	<u>Omisión declaración</u>	<u>Condicionalidad</u>	<u>Calculado(4)</u>	<u>FEADER(EJE2)</u>	<u>MAGRAMA</u>	<u>CAPDER</u>	<u>Total</u>	
0,00	0,00	0,00	0,00	Pago realizado	206,73	18,94	32,75	258,42	
				A pagar	97,29	8,91	15,41	121,61	
				TOTAL	380,03	304,02	27,85	48,16	380,03

RECINTOS

<u>REFERENCIA SIGPAC</u>	<u>CULTIVO S/R</u>	<u>CONV.</u>	<u>GRUPO PAGO</u>	<u>Declarada admisible</u>	<u>SUPERFICIE (Hectáreas)</u>	<u>Conv. SIGPAC Control C.(5)</u>	<u>Determinada</u>	<u>Certificada</u>
41-032-011-00094-001	101000 S	NO	OLIVAR EN PENDIENTE	1,14	1,14	1,14	1,14	1,14

INCIDENCIA DESCRIPCIÓN

- 73103 El recinto declarado no cumple con las normas de producción ecológica (compromiso anexo 1, Orden 24 marzo 2011)
Recinto:41-032-011-00094-002 Cultivo:101000 OLIVAR-SIN VARIEDAD Secano
- 73105 Cultivo, variedad, régimen y/o uso del recinto SIGPAC no compatible con la submedida (anexo 9, Orden 24 marzo 2011)
Recinto:41-032-011-00094-002 Cultivo:101000 OLIVAR-SIN VARIEDAD Secano Uso Sigpac:IM

<u>APELLIDOS Y NOMBRE / RAZÓN SOCIAL</u>	<u>NIF</u>	<u>EXPEDIENTE</u>	<u>ANUALIDAD DE PAGO</u>
CANO MARQUEZ EMILIO	77806249D	8017746	6ª

Resumen de superficies

<u>GRUPO DE PAGO</u>	<u>SUPERFICIE (Hectáreas)</u>				<u>% Sobredeclaración (1)</u>
	<u>Declarada admisible</u>	<u>Comprometida</u>	<u>Declarada Reducida(3)</u>	<u>Resuelta</u>	
OLIVAR EN PENDIENTE	9,54		9,49	9,49	0,00
OLIVAR	60,31		59,13	59,13	0,00
TOTAL	69,85	68,62	68,62	68,62	

% PENALIZACIÓN**IMPORTE (Euros)**

<u>Admisibilidad (2)</u>	<u>Presentación tardía</u>	<u>Omisión declaración</u>	<u>Condicionalidad</u>	<u>Calculado(4)</u>	<u>FEADER(EJE2)</u>	<u>MAGRAMA</u>	<u>CAPDER</u>	<u>Total</u>	
0,00	0,00	0,00	0,00	Pago realizado	9.062,89	830,39	1.435,33	11.328,61	
				A pagar	4.264,89	390,77	675,45	5.331,11	
				TOTAL	16.659,72	13.327,78	1.221,16	2.110,78	16.659,72

RECINTOS

<u>REFERENCIA SIGPAC</u>	<u>CULTIVO S/R</u>	<u>CONV.</u>	<u>GRUPO PAGO</u>	<u>Declarada admisible</u>	<u>SUPERFICIE (Hectáreas)</u>	<u>Conv. SIGPAC Control C.(5)</u>	<u>Determinada</u>	<u>Certificada</u>
41-006-002-00056-001	101000 S	NO	OLIVAR	40,80		40,00	40,79	
41-006-002-00087-001	101000 S	NO	OLIVAR	4,53		4,29	4,53	
41-006-002-00088-001	101000 S	NO	OLIVAR	1,24		1,24	1,24	
41-055-001-00006-001	101000 S	NO	OLIVAR EN PENDIENTE	9,54		9,49	9,53	
41-055-018-00002-001	101000 S	NO	OLIVAR	13,74	13,60	13,60	13,74	

INCIDENCIA DESCRIPCIÓN

- 73104 Recinto declarado que no cumple en su totalidad con las normas de producción ecológica (compromiso anexo 1, Orden 24 marzo 2011)
Recinto:41-006-002-00056-001 Cultivo:101000 OLIVAR-SIN VARIEDAD Secano Sup. Declarada:40,8 Sup. Certificada:40,79
Recinto:41-055-001-00006-001 Cultivo:101000 OLIVAR-SIN VARIEDAD Secano Sup. Declarada:9,54 Sup. Certificada:9,53

1. Reducciones previstas por sobredeclaración, artículo 16 del Reglamento (UE) nº 65/2011

2. Resolución de 3 de agosto de 2012 de la Dirección General de Fondos Agrarios (BOJA nº 159, 14 de agosto de 2012)

3. Superficie declarada admisible tras el ajuste con la conversión SIGPAC para el grupo de pago de herbáceos.

* Menor valor entre la superficie declarada admisible tras el ajuste con la conversión SIGPAC y la comprometida admisible para el resto de grupos de pago

4. Se calcula sobre la superficie declarada reducida

5. Superficie de cultivo válido para la ayuda determinada en campo para el grupo de pago de herbáceos.

* Superficie de cultivo válido para la ayuda determinada en campo tras el ajuste con la superficie comprometida admisible para el resto de grupos de pago

* Ayuda cofinanciada a través del Plan de Reestructuración del Tabaco de Andalucía contemplado en el Programa de Desarrollo Rural de Andalucía (2007-2013)

<u>APELLIDOS Y NOMBRE / RAZÓN SOCIAL</u>	<u>NIF</u>	<u>EXPEDIENTE</u>	<u>ANUALIDAD DE PAGO</u>
CARDENAS RUDA RAFAEL	75357305J	8020682	6ª

Resumen de superficies

<u>GRUPO DE PAGO</u>	<u>SUPERFICIE (Hectáreas)</u>				<u>% Sobredeclaración (1)</u>
	<u>Declarada admisible</u>	<u>Comprometida</u>	<u>Declarada Reducida(3)</u>	<u>Resuelta</u>	
OLIVAR EN PENDIENTE	7,26		7,25	7,25	0,00
TOTAL	7,26	7,25	7,25	7,25	

% PENALIZACIÓN**IMPORTE (Euros)**

<u>Admisibilidad (2)</u>	<u>Presentación tardía</u>	<u>Omisión declaración</u>	<u>Condicionalidad</u>		<u>Calculado(4)</u>	<u>FEADER(EJE2)</u>	<u>MAGRAMA</u>	<u>CAPDER</u>	<u>Total</u>
0,00	0,00	0,00	0,00	Pago realizado		1.314,77	120,47	208,22	1.643,46
				A pagar		618,72	56,69	97,99	773,40
				TOTAL	2.416,86	1.933,49	177,16	306,21	2.416,86

RECINTOS

<u>REFERENCIA SIGPAC</u>	<u>CULTIVO S/R</u>	<u>CONV.</u>	<u>GRUPO PAGO</u>	<u>Declarada admisible</u>	<u>SUPERFICIE (Hectáreas)</u>		
					<u>Conv. SIGPAC</u>	<u>Control C.(5)</u>	<u>Determinada Certificada</u>
41-032-003-00033-005	101000	S	NO	OLIVAR EN PENDIENTE	0,26		0,26
41-032-003-00042-001	101000	S	NO	OLIVAR EN PENDIENTE	1,57		1,57
41-032-007-00085-003	101000	S	NO	OLIVAR EN PENDIENTE	5,37		5,37
41-032-007-00086-006	101000	S	NO	OLIVAR EN PENDIENTE	0,01		0,01
41-032-007-00131-001	101000	S	NO	OLIVAR EN PENDIENTE	0,05	0,05	0,05

<u>APELLIDOS Y NOMBRE / RAZÓN SOCIAL</u>	<u>NIF</u>	<u>EXPEDIENTE</u>	<u>ANUALIDAD DE PAGO</u>
CARMEN VILLALON E HIJOS S,C	J91479808	8027341	6ª

Resumen de superficies

<u>GRUPO DE PAGO</u>	<u>SUPERFICIE (Hectáreas)</u>				<u>% Sobredeclaración (1)</u>
	<u>Declarada admisible</u>	<u>Comprometida</u>	<u>Declarada Reducida(3)</u>	<u>Resuelta</u>	
HORTICOLAS	1,17		1,17	1,17	0,00
TOTAL	1,17	1,17	1,17	1,17	

% PENALIZACIÓN**IMPORTE (Euros)**

<u>Admisibilidad (2)</u>	<u>Presentación tardía</u>	<u>Omisión declaración</u>	<u>Condicionalidad</u>		<u>Calculado(4)</u>	<u>FEADER(EJE2)</u>	<u>MAGRAMA</u>	<u>CAPDER</u>	<u>Total</u>
0,00	0,00	0,00	0,00	Pago realizado		343,70	31,49	54,43	429,62
				A pagar		161,74	14,82	25,62	202,18
				TOTAL	631,80	505,44	46,31	80,05	631,80

RECINTOS

<u>REFERENCIA SIGPAC</u>	<u>CULTIVO S/R</u>	<u>CONV.</u>	<u>GRUPO PAGO</u>	<u>Declarada admisible</u>	<u>SUPERFICIE (Hectáreas)</u>		
					<u>Conv. SIGPAC</u>	<u>Control C.(5)</u>	<u>Determinada Certificada</u>
41-039-045-00073-001	99001	R	NO	HORTICOLAS	1,17		1,17



1. Reducciones previstas por sobredeclaración, artículo 16 del Reglamento (UE) nº 65/2011

2. Resolución de 3 de agosto de 2012 de la Dirección General de Fondos Agrarios (BOJA nº 159, 14 de agosto de 2012)

3. Superficie declarada admisible tras el ajuste con la conversión SIGPAC para el grupo de pago de herbáceos.

4. Menor valor entre la superficie declarada admisible tras el ajuste con la conversión SIGPAC y la comprometida admisible para el resto de grupos de pago

5. Se calcula sobre la superficie declarada reducida

6. Superficie de cultivo válido para la ayuda determinada en campo para el grupo de pago de herbáceos.

7. Superficie de cultivo válido para la ayuda determinada en campo tras el ajuste con la superficie comprometida admisible para el resto de grupos de pago

* Ayuda cofinanciada a través del Plan de Reestructuración del Tabaco de Andalucía contemplado en el Programa de Desarrollo Rural de Andalucía (2007-2013)

<u>APELLIDOS Y NOMBRE / RAZÓN SOCIAL</u>	<u>NIF</u>	<u>EXPEDIENTE</u>	<u>ANUALIDAD DE PAGO</u>
CARMONA ALVAREZ JUAN PEDRO	28873617S	8014775	7ª

Resumen de superficies

<u>GRUPO DE PAGO</u>	<u>SUPERFICIE (Hectáreas)</u>				<u>% Sobredeclaración (1)</u>
	<u>Declarada admisible</u>	<u>Comprometida</u>	<u>Declarada Reducida(3)</u>	<u>Resuelta</u>	
OLIVAR EN PENDIENTE	4,15		3,90	3,90	0,00
TOTAL	4,15	3,90	3,90	3,90	

% PENALIZACIÓN**IMPORTE (Euros)**

<u>Admisibilidad (2)</u>	<u>Presentación tardía</u>	<u>Omisión declaración</u>	<u>Condicionalidad</u>		<u>Calculado(4)</u>	<u>FEADER(EJE2)</u>	<u>MAGRAMA</u>	<u>CAPDER</u>	<u>Total</u>
0,00	0,00	0,00	0,00	Pago realizado		707,25	64,80	112,02	884,07
				A pagar		332,82	30,49	52,72	416,03
				TOTAL	1.300,10	1.040,07	95,29	164,74	1.300,10

RECINTOS

<u>REFERENCIA SIGPAC</u>	<u>CULTIVO S/R</u>	<u>CONV.</u>	<u>GRUPO PAGO</u>	<u>Declarada admisible</u>	<u>SUPERFICIE (Hectáreas)</u>	<u>Conv. SIGPAC</u>	<u>Control C.(5)</u>	<u>Determinada</u>	<u>Certificada</u>
41-078-001-00038-002	101000 S	NO	OLIVAR EN PENDIENTE	4,15			3,90		4,15

<u>APELLIDOS Y NOMBRE / RAZÓN SOCIAL</u>	<u>NIF</u>	<u>EXPEDIENTE</u>	<u>ANUALIDAD DE PAGO</u>
CARMONA GARCIA MANUEL	75307704T	8002168	7ª

Resumen de superficies

<u>GRUPO DE PAGO</u>	<u>SUPERFICIE (Hectáreas)</u>				<u>% Sobredeclaración (1)</u>
	<u>Declarada admisible</u>	<u>Comprometida</u>	<u>Declarada Reducida(3)</u>	<u>Resuelta</u>	
OLIVAR EN PENDIENTE	6,61		6,20	6,20	0,00
TOTAL	6,61	6,20	6,20	6,20	

% PENALIZACIÓN**IMPORTE (Euros)**

<u>Admisibilidad (2)</u>	<u>Presentación tardía</u>	<u>Omisión declaración</u>	<u>Condicionalidad</u>		<u>Calculado(4)</u>	<u>FEADER(EJE2)</u>	<u>MAGRAMA</u>	<u>CAPDER</u>	<u>Total</u>
0,00	0,00	0,00	0,00	Pago realizado		1.124,35	103,02	178,07	1.405,44
				A pagar		529,11	48,48	83,80	661,39
				TOTAL	2.066,83	1.653,46	151,50	261,87	2.066,83

RECINTOS

<u>REFERENCIA SIGPAC</u>	<u>CULTIVO S/R</u>	<u>CONV.</u>	<u>GRUPO PAGO</u>	<u>Declarada admisible</u>	<u>SUPERFICIE (Hectáreas)</u>	<u>Conv. SIGPAC</u>	<u>Control C.(5)</u>	<u>Determinada</u>	<u>Certificada</u>
41-002-006-00076-005	101000 S	NO	OLIVAR EN PENDIENTE	0,21		0,21		0,21	0,21
41-002-006-00078-001	101000 S	NO	OLIVAR EN PENDIENTE	0,94				0,93	0,94
41-002-006-00079-002	101000 S	NO	OLIVAR EN PENDIENTE	1,17				1,17	1,16
41-002-006-00082-001	101000 S	NO	OLIVAR EN PENDIENTE	3,88				3,88	3,88
41-002-012-00247-001	101000 S	NO	OLIVAR EN PENDIENTE	0,41				0,41	0,41

INCIDENCIA DESCRIPCIÓN

73104 Recinto declarado que no cumple en su totalidad con las normas de producción ecológica (compromiso anexo 1, Orden 24 marzo 2011)
 Recinto:41-002-006-00079-002 Cultivo:101000 OLIVAR-SIN VARIEDAD Secano Sup. Declarada:1,17 Sup. Certificada:1,16



1. Reducciones previstas por sobredeclaración, artículo 16 del Reglamento (UE) nº 65/2011

2. Resolución de 3 de agosto de 2012 de la Dirección General de Fondos Agrarios (BOJA nº 159, 14 de agosto de 2012)

3. Superficie declarada admisible tras el ajuste con la conversión SIGPAC para el grupo de pago de herbáceos.

4. Menor valor entre la superficie declarada admisible tras el ajuste con la conversión SIGPAC y la comprometida admisible para el resto de grupos de pago

5. Se calcula sobre la superficie declarada reducida

6. Superficie de cultivo válido para la ayuda determinada en campo para el grupo de pago de herbáceos.

7. Superficie de cultivo válido para la ayuda determinada en campo tras el ajuste con la superficie comprometida admisible para el resto de grupos de pago

* Ayuda cofinanciada a través del Plan de Reestructuración del Tabaco de Andalucía contemplado en el Programa de Desarrollo Rural de Andalucía (2007-2013)

<u>APELLIDOS Y NOMBRE / RAZÓN SOCIAL</u>	<u>NIF</u>	<u>EXPEDIENTE</u>	<u>ANUALIDAD DE PAGO</u>
CARMONA SANCHEZ IBARGÜEN	27933234X	8030430	4ª

Resumen de superficies

<u>GRUPO DE PAGO</u>	<u>SUPERFICIE (Hectáreas)</u>				<u>% Sobredeclaración (1)</u>
	<u>Declarada admisible</u>	<u>Comprometida</u>	<u>Declarada Reducida(3)</u>	<u>Resuelta</u>	
OLIVAR EN PENDIENTE	39,88		39,67	39,67	0,00
OLIVAR	0,80		0,80	0,80	0,00
TOTAL	40,68	40,47	40,47	40,47	

% PENALIZACIÓN**IMPORTE (Euros)**

<u>Admisibilidad (2)</u>	<u>Presentación tardía</u>	<u>Omisión declaración</u>	<u>Condicionalidad</u>	<u>Calculado(4)</u>	<u>FEADER(EJE2)</u>	<u>MAGRAMA</u>	<u>CAPDER</u>	<u>Total</u>	
0,00	0,00	0,00	0,00	Pago realizado	7.299,94	668,85	1.156,14	9.124,93	
				A pagar	3.435,26	314,76	544,06	4.294,08	
				TOTAL	13.419,01	10.735,20	983,61	1.700,20	13.419,01

RECINTOS

<u>REFERENCIA SIGPAC</u>	<u>CULTIVO</u>	<u>S/R</u>	<u>CONV.</u>	<u>GRUPO PAGO</u>	<u>Declarada</u>	<u>SUPERFICIE (Hectáreas)</u>			
					<u>admisible</u>	<u>Conv. SIGPAC</u>	<u>Control C.(5)</u>	<u>Determinada</u>	<u>Certificada</u>
11-006-018-00009-008	101000	S	SI	OLIVAR EN PENDIENTE	0,01			0,01	0,01
11-006-018-00009-010	101000	S	SI	OLIVAR EN PENDIENTE	0,02			0,02	0,02
11-006-018-00009-012	101000	S	SI	OLIVAR EN PENDIENTE	36,61			36,40	36,61
11-006-018-00009-030	101000	S	SI	OLIVAR EN PENDIENTE	0,33			0,33	0,33
11-006-018-00009-038	101000	S	SI	OLIVAR EN PENDIENTE	0,14			0,14	0,14
11-006-018-00009-046	101000	S	SI	OLIVAR EN PENDIENTE	0,06			0,06	0,06
11-006-018-00009-105	101000	S	SI	OLIVAR	0,28			0,28	0,28
11-006-018-00009-107	101000	S	SI	OLIVAR	0,05			0,05	0,05
11-006-018-00009-108	101000	S	SI	OLIVAR	0,47			0,47	0,47
41-064-028-00009-008	101000	S	SI	OLIVAR EN PENDIENTE	2,71			2,71	2,71



1. Reducciones previstas por sobredeclaración, artículo 16 del Reglamento (UE) nº 65/2011

2. Resolución de 3 de agosto de 2012 de la Dirección General de Fondos Agrarios (BOJA nº 159, 14 de agosto de 2012)

3. Superficie declarada admisible tras el ajuste con la conversión SIGPAC para el grupo de pago de herbáceos.

4. Menor valor entre la superficie declarada admisible tras el ajuste con la conversión SIGPAC y la comprometida admisible para el resto de grupos de pago

5. Se calcula sobre la superficie declarada reducida

6. Superficie de cultivo válido para la ayuda determinada en campo para el grupo de pago de herbáceos.

7. Superficie de cultivo válido para la ayuda determinada en campo tras el ajuste con la superficie comprometida admisible para el resto de grupos de pago

* Ayuda cofinanciada a través del Plan de Reestructuración del Tabaco de Andalucía contemplado en el Programa de Desarrollo Rural de Andalucía (2007-2013)

<u>APELLIDOS Y NOMBRE / RAZÓN SOCIAL</u>	<u>NIF</u>	<u>EXPEDIENTE</u>	<u>ANUALIDAD DE PAGO</u>
CARRERA VELASCO LUCIA	28466550W	8013247	6ª

Resumen de superficies

<u>GRUPO DE PAGO</u>	<u>SUPERFICIE (Hectáreas)</u>				<u>% Sobredeclaración (1)</u>
	<u>Declarada admisible</u>	<u>Comprometida</u>	<u>Declarada Reducida(3)</u>	<u>Resuelta</u>	
OLIVAR EN PENDIENTE	8,08		8,06	8,06	0,00
TOTAL	8,08	8,06	8,06	8,06	

% PENALIZACIÓN**IMPORTE (Euros)**

<u>Admisibilidad (2)</u>	<u>Presentación tardía</u>	<u>Omisión declaración</u>	<u>Condicionalidad</u>		<u>Calculado(4)</u>	<u>FEADER(EJE2)</u>	<u>MAGRAMA</u>	<u>CAPDER</u>	<u>Total</u>
20,00	0,00	0,00	0,00	Pago realizado		1.169,33	107,14	185,20	1.461,67
				A pagar		550,27	50,42	87,15	687,84
				TOTAL	2.686,88	1.719,60	157,56	272,35	2.149,51

RECINTOS

<u>REFERENCIA SIGPAC</u>	<u>CULTIVO S/R</u>	<u>CONV.</u>	<u>GRUPO PAGO</u>	<u>SUPERFICIE (Hectáreas)</u>			
				<u>Declarada admisible</u>	<u>Conv. SIGPAC</u>	<u>Control C.(5)</u>	<u>Determinada Certificada</u>
41-009-028-00033-002	101000 S	NO	OLIVAR EN PENDIENTE	1,08		1,08	1,08
41-009-028-00034-002	101000 S	NO	OLIVAR EN PENDIENTE	0,01		0,01	0,01
41-009-028-00049-006	101000 S	NO	OLIVAR EN PENDIENTE	3,54		3,54	3,69
41-009-028-00094-002	101000 S	NO	OLIVAR EN PENDIENTE	2,92		2,92	2,92
41-009-028-00094-003	101000 S		OLIVAR EN PENDIENTE	0,19		0,19	0,00
41-009-028-00095-001	101000 S	NO	OLIVAR EN PENDIENTE	0,01		0,01	0,03
41-009-028-00095-004	101000 S		OLIVAR EN PENDIENTE	0,02		0,02	0,00
41-009-028-00146-002	101000 S	NO	OLIVAR EN PENDIENTE	0,08		0,08	0,08
41-009-028-00147-001	101000 S	NO	OLIVAR EN PENDIENTE	0,08		0,07	0,08
41-009-028-00148-001	101000 S	NO	OLIVAR EN PENDIENTE	0,07		0,06	0,08
41-009-028-00204-002	101000 S	NO	OLIVAR EN PENDIENTE	0,08		0,08	0,08

INCIDENCIA DESCRIPCIÓN

73103 El recinto declarado no cumple con las normas de producción ecológica (compromiso anexo 1, Orden 24 marzo 2011)

Recinto:41-009-028-00094-003 Cultivo:101000 OLIVAR-SIN VARIEDAD Secano

Recinto:41-009-028-00095-004 Cultivo:101000 OLIVAR-SIN VARIEDAD Secano

<u>Id. Com</u>	<u>Compromiso</u>	<u>% admisibilidad</u>
C1_03	Cumplir con las normas de producción establecidas en el Reglamento (CE) nº 834/2007, del Consejo, de 28 de junio de 2007, que regula la producción ecológica.	20,00



1. Reducciones previstas por sobredeclaración, artículo 16 del Reglamento (UE) nº 65/2011

2. Resolución de 3 de agosto de 2012 de la Dirección General de Fondos Agrarios (BOJA nº 159, 14 de agosto de 2012)

3. Superficie declarada admisible tras el ajuste con la conversión SIGPAC para el grupo de pago de herbáceos.

Menor valor entre la superficie declarada admisible tras el ajuste con la conversión SIGPAC y la comprometida admisible para el resto de grupos de pago

4. Se calcula sobre la superficie declarada reducida

5. Superficie de cultivo válido para la ayuda determinada en campo para el grupo de pago de herbáceos.

Superficie de cultivo válido para la ayuda determinada en campo tras el ajuste con la superficie comprometida admisible para el resto de grupos de pago

* Ayuda cofinanciada a través del Plan de Reestructuración del Tabaco de Andalucía contemplado en el Programa de Desarrollo Rural de Andalucía (2007-2013)

<u>APELLIDOS Y NOMBRE / RAZÓN SOCIAL</u>	<u>NIF</u>	<u>EXPEDIENTE</u>	<u>ANUALIDAD DE PAGO</u>
CASTILLEJO FALCON JOSE MANUEL	28663507X	8027135	7ª

Resumen de superficies

<u>GRUPO DE PAGO</u>	<u>SUPERFICIE (Hectáreas)</u>				<u>% Sobredeclaración (1)</u>
	<u>Declarada admisible</u>	<u>Comprometida</u>	<u>Declarada Reducida(3)</u>	<u>Resuelta</u>	
OLIVAR	0,46		0,00	0,00	100,00
OLIVAR EN PENDIENTE	14,19		6,09	6,09	0,00
TOTAL	14,65	6,09	6,09	6,09	

% PENALIZACIÓN**IMPORTE (Euros)**

<u>Admisibilidad (2)</u>	<u>Presentación tardía</u>	<u>Omisión declaración</u>	<u>Condicionalidad</u>		<u>Calculado(4)</u>	<u>FEADER(EJE2)</u>	<u>MAGRAMA</u>	<u>CAPDER</u>	<u>Total</u>
0,00	0,00	0,00	0,00	Pago realizado		1.104,41	101,19	174,91	1.380,51
				A pagar		519,72	47,62	82,31	649,65
				TOTAL	2.030,16	1.624,13	148,81	257,22	2.030,16

RECINTOS

<u>REFERENCIA SIGPAC</u>	<u>CULTIVO</u>	<u>S/R</u>	<u>CONV.</u>	<u>GRUPO PAGO</u>	<u>Declarada admisible</u>	<u>SUPERFICIE (Hectáreas)</u>			
					<u>Conv. SIGPAC</u>	<u>Control C.(5)</u>	<u>Determinada</u>	<u>Certificada</u>	
41-002-012-00151-001	101000	S	NO	OLIVAR EN PENDIENTE	4,47			4,17	5,22
41-002-012-00160-001	101000	S	NO	OLIVAR EN PENDIENTE	0,46			0,02	0,46
41-002-012-00172-002	101000	S	NO	OLIVAR EN PENDIENTE	2,85			1,92	2,85
41-002-012-00345-001	101000	S	NO	OLIVAR EN PENDIENTE	1,00			0,01	1,00

INCIDENCIA DESCRIPCIÓN

73106	Recinto declarado no comprometido
	Recinto:41-002-012-00171-002 Cultivo:101000 OLIVAR-SIN VARIEDAD Secano
	Recinto:41-002-012-00198-002 Cultivo:101000 OLIVAR-SIN VARIEDAD Secano
	Recinto:41-002-012-00352-001 Cultivo:101000 OLIVAR-SIN VARIEDAD Secano
	Recinto:41-002-012-00373-005 Cultivo:101000 OLIVAR-SIN VARIEDAD Secano

<u>APELLIDOS Y NOMBRE / RAZÓN SOCIAL</u>	<u>NIF</u>	<u>EXPEDIENTE</u>	<u>ANUALIDAD DE PAGO</u>
CASTILLO BARRERA SERGIO	28237852Q	8009246	4ª

Resumen de superficies

<u>GRUPO DE PAGO</u>	<u>SUPERFICIE (Hectáreas)</u>				<u>% Sobredeclaración (1)</u>
	<u>Declarada admisible</u>	<u>Comprometida</u>	<u>Declarada Reducida(3)</u>	<u>Resuelta</u>	
OLIVAR EN PENDIENTE	11,08		10,92	10,92	0,00
TOTAL	11,08	10,92	10,92	10,92	

% PENALIZACIÓN**IMPORTE (Euros)**

<u>Admisibilidad (2)</u>	<u>Presentación tardía</u>	<u>Omisión declaración</u>	<u>Condicionalidad</u>		<u>Calculado(4)</u>	<u>FEADER(EJE2)</u>	<u>MAGRAMA</u>	<u>CAPDER</u>	<u>Total</u>
0,00	0,00	0,00	0,00	Pago realizado		1.980,32	181,44	313,64	2.475,40
				A pagar		931,91	85,39	147,59	1.164,89
				TOTAL	3.640,29	2.912,23	266,83	461,23	3.640,29

RECINTOS

<u>REFERENCIA SIGPAC</u>	<u>CULTIVO</u>	<u>S/R</u>	<u>CONV.</u>	<u>GRUPO PAGO</u>	<u>Declarada admisible</u>	<u>SUPERFICIE (Hectáreas)</u>			
					<u>Conv. SIGPAC</u>	<u>Control C.(5)</u>	<u>Determinada</u>	<u>Certificada</u>	
41-077-026-00008-008	101000	S	SI	OLIVAR EN PENDIENTE	9,23			9,22	9,23
41-077-026-00008-009	101000	S	SI	OLIVAR EN PENDIENTE	0,89			0,89	0,89
41-077-026-00008-010	101000	S	SI	OLIVAR EN PENDIENTE	0,76			0,61	0,76
41-077-026-00008-011	101000	S	SI	OLIVAR EN PENDIENTE	0,20			0,20	0,20

1. Reducciones previstas por sobredeclaración, artículo 16 del Reglamento (UE) nº 65/2011

2. Resolución de 3 de agosto de 2012 de la Dirección General de Fondos Agrarios (BOJA nº 159, 14 de agosto de 2012)

3. Superficie declarada admisible tras el ajuste con la conversión SIGPAC para el grupo de pago de herbáceos.

4. Menor valor entre la superficie declarada admisible tras el ajuste con la conversión SIGPAC y la comprometida admisible para el resto de grupos de pago

5. Se calcula sobre la superficie declarada reducida

6. Superficie de cultivo válido para la ayuda determinada en campo para el grupo de pago de herbáceos.

7. Superficie de cultivo válido para la ayuda determinada en campo tras el ajuste con la superficie comprometida admisible para el resto de grupos de pago

* Ayuda cofinanciada a través del Plan de Reestructuración del Tabaco de Andalucía contemplado en el Programa de Desarrollo Rural de Andalucía (2007-2013)

<u>APELLIDOS Y NOMBRE / RAZÓN SOCIAL</u>	<u>NIF</u>	<u>EXPEDIENTE</u>	<u>ANUALIDAD DE PAGO</u>
CASTILLO GARCÍA MANUEL FRANCISCO	75337503Z	8009489	7ª

Resumen de superficies

<u>GRUPO DE PAGO</u>	<u>SUPERFICIE (Hectáreas)</u>				<u>% Sobredeclaración (1)</u>
	<u>Declarada admisible</u>	<u>Comprometida</u>	<u>Declarada Reducida(3)</u>	<u>Resuelta</u>	
OLIVAR EN PENDIENTE	8,91		7,44	7,44	0,00
TOTAL	8,91	7,44	7,44	7,44	

% PENALIZACIÓN**IMPORTE (Euros)**

<u>Admisibilidad (2)</u>	<u>Presentación tardía</u>	<u>Omisión declaración</u>	<u>Condicionalidad</u>		<u>Calculado(4)</u>	<u>FEADER(EJE2)</u>	<u>MAGRAMA</u>	<u>CAPDER</u>	<u>Total</u>
0,00	0,00	0,00	0,00	Pago realizado		1.349,23	123,62	213,69	1.686,54
				A pagar		634,93	58,18	100,55	793,66
				TOTAL	2.480,20	1.984,16	181,80	314,24	2.480,20

RECINTOS

<u>REFERENCIA SIGPAC</u>	<u>CULTIVO S/R</u>	<u>CONV.</u>	<u>GRUPO PAGO</u>	<u>Declarada admisible</u>	<u>SUPERFICIE (Hectáreas)</u>	<u>Conv. SIGPAC</u>	<u>Control C.(5)</u>	<u>Determinada</u>	<u>Certificada</u>
41-002-009-00003-001	101000 S	NO	OLIVAR EN PENDIENTE	0,54				0,53	0,54
41-002-009-00004-002	101000 S	NO	OLIVAR EN PENDIENTE	2,37				2,26	2,37
41-002-009-00084-001	101000 S	NO	OLIVAR EN PENDIENTE	1,85				1,84	1,85
41-002-009-00087-001	101000 S	NO	OLIVAR EN PENDIENTE	0,11				0,10	0,11
41-002-012-00013-002	101000 S	NO	OLIVAR EN PENDIENTE	2,78				2,71	2,78

INCIDENCIA DESCRIPCIÓN

73106 Recinto declarado no comprometido
 Recinto:41-002-009-00126-001 Cultivo:101000 OLIVAR-SIN VARIEDAD Secano

<u>APELLIDOS Y NOMBRE / RAZÓN SOCIAL</u>	<u>NIF</u>	<u>EXPEDIENTE</u>	<u>ANUALIDAD DE PAGO</u>
CASTRO ORTIZ ADELAIDA	75308618V	8006980	4ª

Resumen de superficies

<u>GRUPO DE PAGO</u>	<u>SUPERFICIE (Hectáreas)</u>				<u>% Sobredeclaración (1)</u>
	<u>Declarada admisible</u>	<u>Comprometida</u>	<u>Declarada Reducida(3)</u>	<u>Resuelta</u>	
OLIVAR EN PENDIENTE	2,34		2,34	2,34	0,00
TOTAL	2,34	2,34	2,34	2,34	

% PENALIZACIÓN**IMPORTE (Euros)**

<u>Admisibilidad (2)</u>	<u>Presentación tardía</u>	<u>Omisión declaración</u>	<u>Condicionalidad</u>		<u>Calculado(4)</u>	<u>FEADER(EJE2)</u>	<u>MAGRAMA</u>	<u>CAPDER</u>	<u>Total</u>
0,00	0,00	0,00	0,00	Pago realizado		424,35	38,88	67,21	530,44
				A pagar		199,70	18,30	31,62	249,62
				TOTAL	780,06	624,05	57,18	98,83	780,06

RECINTOS

<u>REFERENCIA SIGPAC</u>	<u>CULTIVO S/R</u>	<u>CONV.</u>	<u>GRUPO PAGO</u>	<u>Declarada admisible</u>	<u>SUPERFICIE (Hectáreas)</u>	<u>Conv. SIGPAC</u>	<u>Control C.(5)</u>	<u>Determinada</u>	<u>Certificada</u>
41-009-007-00041-004	101000 S	NO	OLIVAR EN PENDIENTE	2,34				2,34	2,37



1. Reducciones previstas por sobredeclaración, artículo 16 del Reglamento (UE) nº 65/2011

2. Resolución de 3 de agosto de 2012 de la Dirección General de Fondos Agrarios (BOJA nº 159, 14 de agosto de 2012)

3. Superficie declarada admisible tras el ajuste con la conversión SIGPAC para el grupo de pago de herbáceos.

Menor valor entre la superficie declarada admisible tras el ajuste con la conversión SIGPAC y la comprometida admisible para el resto de grupos de pago

4. Se calcula sobre la superficie declarada reducida

5. Superficie de cultivo válido para la ayuda determinada en campo para el grupo de pago de herbáceos.

Superficie de cultivo válido para la ayuda determinada en campo tras el ajuste con la superficie comprometida admisible para el resto de grupos de pago

* Ayuda cofinanciada a través del Plan de Reestructuración del Tabaco de Andalucía contemplado en el Programa de Desarrollo Rural de Andalucía (2007-2013)

<u>APELLIDOS Y NOMBRE / RAZÓN SOCIAL</u>	<u>NIF</u>	<u>EXPEDIENTE</u>	<u>ANUALIDAD DE PAGO</u>
CASTRO ROMERO MARIA	27640334S	8025322	6ª

Resumen de superficies

<u>GRUPO DE PAGO</u>	<u>SUPERFICIE (Hectáreas)</u>				<u>% Sobredeclaración (1)</u>
	<u>Declarada admisible</u>	<u>Comprometida</u>	<u>Declarada Reducida(3)</u>	<u>Resuelta</u>	
OLIVAR EN PENDIENTE	7,98		7,08	7,08	0,00
TOTAL	7,98	7,08	7,08	7,08	

% PENALIZACIÓN**IMPORTE (Euros)**

<u>Admisibilidad (2)</u>	<u>Presentación tardía</u>	<u>Omisión declaración</u>	<u>Condicionalidad</u>		<u>Calculado(4)</u>	<u>FEADER(EJE2)</u>	<u>MAGRAMA</u>	<u>CAPDER</u>	<u>Total</u>
0,00	0,00	0,00	0,00	Pago realizado		1.283,94	117,64	203,35	1.604,93
				A pagar		604,21	55,36	95,69	755,26
				TOTAL	2.360,19	1.888,15	173,00	299,04	2.360,19

RECINTOS

<u>REFERENCIA SIGPAC</u>	<u>CULTIVO</u>	<u>S/R</u>	<u>CONV.</u>	<u>GRUPO PAGO</u>	<u>Declarada admisible</u>	<u>Conv. SIGPAC</u>	<u>Control C.(5)</u>	<u>Determinada</u>	<u>Certificada</u>
41-009-007-00018-002	101000	S	NO	OLIVAR EN PENDIENTE	0,54			0,40	0,54
41-009-007-00020-002	101000	S	NO	OLIVAR EN PENDIENTE	3,99			3,43	3,99
41-009-007-00035-001	101000	S	NO	OLIVAR EN PENDIENTE	3,45	3,49		3,45	3,48

<u>APELLIDOS Y NOMBRE / RAZÓN SOCIAL</u>	<u>NIF</u>	<u>EXPEDIENTE</u>	<u>ANUALIDAD DE PAGO</u>
C.B. HNOS SAGRARIO GARCIA	E91567974	8023445	7ª

Resumen de superficies

<u>GRUPO DE PAGO</u>	<u>SUPERFICIE (Hectáreas)</u>				<u>% Sobredeclaración (1)</u>
	<u>Declarada admisible</u>	<u>Comprometida</u>	<u>Declarada Reducida(3)</u>	<u>Resuelta</u>	
OLIVAR EN PENDIENTE	11,00		10,84	10,84	0,00
TOTAL	11,00	10,84	10,84	10,84	

% PENALIZACIÓN**IMPORTE (Euros)**

<u>Admisibilidad (2)</u>	<u>Presentación tardía</u>	<u>Omisión declaración</u>	<u>Condicionalidad</u>		<u>Calculado(4)</u>	<u>FEADER(EJE2)</u>	<u>MAGRAMA</u>	<u>CAPDER</u>	<u>Total</u>
0,00	0,00	0,00	0,00	Pago realizado		1.965,81	180,12	311,33	2.457,26
				A pagar		925,09	84,76	146,51	1.156,36
				TOTAL	3.613,62	2.890,90	264,88	457,84	3.613,62

RECINTOS

<u>REFERENCIA SIGPAC</u>	<u>CULTIVO</u>	<u>S/R</u>	<u>CONV.</u>	<u>GRUPO PAGO</u>	<u>Declarada admisible</u>	<u>Conv. SIGPAC</u>	<u>Control C.(5)</u>	<u>Determinada</u>	<u>Certificada</u>
41-033-047-00014-028	101000	S	NO	OLIVAR EN PENDIENTE	11,00			10,88	10,97

INCIDENCIA DESCRIPCIÓN

- 73104 Recinto declarado que no cumple en su totalidad con las normas de producción ecológica (compromiso anexo 1, Orden 24 marzo 2011)
 Recinto:41-033-047-00014-028 Cultivo:101000 OLIVAR-SIN VARIEDAD Secano Sup. Declarada:11 Sup. Certificada:10,97
- 73105 Cultivo, variedad, régimen y/o uso del recinto SIGPAC no compatible con la submedida (anexo 9, Orden 24 marzo 2011)
 Recinto:41-033-047-00014-010 Cultivo:101000 OLIVAR-SIN VARIEDAD Secano Uso Sigpac:FY
- 73106 Recinto declarado no comprometido
 Recinto:41-033-047-00014-010 Cultivo:101000 OLIVAR-SIN VARIEDAD Secano

1. Reducciones previstas por sobredeclaración, artículo 16 del Reglamento (UE) nº 65/2011

2. Resolución de 3 de agosto de 2012 de la Dirección General de Fondos Agrarios (BOJA nº 159, 14 de agosto de 2012)

3. Superficie declarada admisible tras el ajuste con la conversión SIGPAC para el grupo de pago de herbáceos.

4. Menor valor entre la superficie declarada admisible tras el ajuste con la conversión SIGPAC y la comprometida admisible para el resto de grupos de pago

5. Se calcula sobre la superficie declarada reducida

6. Superficie de cultivo válido para la ayuda determinada en campo para el grupo de pago de herbáceos.

7. Superficie de cultivo válido para la ayuda determinada en campo tras el ajuste con la superficie comprometida admisible para el resto de grupos de pago

* Ayuda cofinanciada a través del Plan de Reestructuración del Tabaco de Andalucía contemplado en el Programa de Desarrollo Rural de Andalucía (2007-2013)

<u>APELLIDOS Y NOMBRE / RAZÓN SOCIAL</u>	<u>NIF</u>	<u>EXPEDIENTE</u>	<u>ANUALIDAD DE PAGO</u>
CEBALLOS HIDALGO JOSE	28072165K	8027600	4ª

Resumen de superficies

<u>GRUPO DE PAGO</u>	<u>SUPERFICIE (Hectáreas)</u>				<u>% Sobredeclaración (1)</u>
	<u>Declarada admisible</u>	<u>Comprometida</u>	<u>Declarada Reducida(3)</u>	<u>Resuelta</u>	
OLIVAR EN PENDIENTE	14,70		14,70	14,70	0,00
TOTAL	14,70	14,70	14,70	14,70	

% PENALIZACIÓN**IMPORTE (Euros)**

<u>Admisibilidad (2)</u>	<u>Presentación tardía</u>	<u>Omisión declaración</u>	<u>Condicionalidad</u>		<u>Calculado(4)</u>	<u>FEADER(EJE2)</u>	<u>MAGRAMA</u>	<u>CAPDER</u>	<u>Total</u>
0,00	0,00	0,00	0,00	Pago realizado		2.665,81	244,26	422,20	3.332,27
				A pagar		1.254,50	114,94	198,68	1.568,12
				TOTAL	4.900,39	3.920,31	359,20	620,88	4.900,39

RECINTOS

<u>REFERENCIA SIGPAC</u>	<u>CULTIVO S/R</u>	<u>CONV.</u>	<u>GRUPO PAGO</u>	<u>SUPERFICIE (Hectáreas)</u>			
				<u>Declarada admisible</u>	<u>Conv. SIGPAC</u>	<u>Control C.(5)</u>	<u>Determinada Certificada</u>
41-064-028-00012-007	101000 S	SI	OLIVAR EN PENDIENTE	10,72		10,72	10,72
41-064-030-00037-002	101000 S	SI	OLIVAR EN PENDIENTE	1,82		1,82	1,82
41-064-030-00092-003	101000 S	SI	OLIVAR EN PENDIENTE	0,01		0,01	0,01
41-064-030-00092-004	101000 S	SI	OLIVAR EN PENDIENTE	0,61		0,61	0,61
41-064-030-00092-005	101000 S	SI	OLIVAR EN PENDIENTE	1,54		1,54	1,54



1. Reducciones previstas por sobredeclaración, artículo 16 del Reglamento (UE) nº 65/2011

2. Resolución de 3 de agosto de 2012 de la Dirección General de Fondos Agrarios (BOJA nº 159, 14 de agosto de 2012)

3. Superficie declarada admisible tras el ajuste con la conversión SIGPAC para el grupo de pago de herbáceos.

Menor valor entre la superficie declarada admisible tras el ajuste con la conversión SIGPAC y la comprometida admisible para el resto de grupos de pago

4. Se calcula sobre la superficie declarada reducida

5. Superficie de cultivo válido para la ayuda determinada en campo para el grupo de pago de herbáceos.

Superficie de cultivo válido para la ayuda determinada en campo tras el ajuste con la superficie comprometida admisible para el resto de grupos de pago

* Ayuda cofinanciada a través del Plan de Reestructuración del Tabaco de Andalucía contemplado en el Programa de Desarrollo Rural de Andalucía (2007-2013)

<u>APellidos y nombre / RAZÓN SOCIAL</u>	<u>NIF</u>	<u>EXPEDIENTE</u>	<u>ANUALIDAD DE PAGO</u>			
CEBALLOS ROMERO MANUEL	28533588H	8027594	4ª			
Resumen de superficies						
		SUPERFICIE (Hectáreas)				
GRUPO DE PAGO		<u>Declarada admisible</u>	<u>Comprometida</u>	<u>Declarada Reducida(3)</u>	<u>Resuelta</u>	<u>% Sobredeclaración (1)</u>
OLIVAR EN PENDIENTE		14,39		14,26	14,26	0,00
TOTAL		14,39	14,29	14,26	14,26	

% PENALIZACIÓN				IMPORTE (Euros)				
<u>Admisibilidad (2)</u>	<u>Presentación tardía</u>	<u>Omisión declaración</u>	<u>Condicionalidad</u>	<u>Calculado(4)</u>	<u>FEADER(EJE2)</u>	<u>MAGRAMA</u>	<u>CAPDER</u>	<u>Total</u>
20,00	0,00	0,00	0,00	Pago realizado	2.068,82	189,56	327,64	2.586,02
				A pagar	973,56	89,20	154,19	1.216,95
TOTAL				4.753,71	3.042,38	278,76	481,83	3.802,97

RECINTOS

<u>REFERENCIA SIGPAC</u>	<u>CULTIVO S/R</u>	<u>CONV.</u>	<u>GRUPO PAGO</u>	SUPERFICIE (Hectáreas)			
				<u>Declarada admisible</u>	<u>Conv. SIGPAC</u>	<u>Control C.(5)</u>	<u>Determinada Certificada</u>
41-064-021-00007-002	101000 S	SI	OLIVAR EN PENDIENTE	1,45		1,45	1,45
41-064-021-00008-002	101000 S	SI	OLIVAR EN PENDIENTE	1,93		1,93	1,93
41-064-021-00011-002	101000 S	SI	OLIVAR EN PENDIENTE	0,47		0,47	0,47
41-064-021-00102-004	101000 S	SI	OLIVAR EN PENDIENTE	6,92		6,92	6,92
41-064-027-00110-005	101000 S	SI	OLIVAR EN PENDIENTE	1,56		1,56	1,59
41-064-027-00110-006	101000 S	SI	OLIVAR EN PENDIENTE	1,27		1,23	1,27
41-064-027-00110-009	101000 S		OLIVAR EN PENDIENTE	0,64		0,60	0,00
41-064-027-00110-013	101000 S		OLIVAR EN PENDIENTE	0,01		0,01	0,00
41-064-027-00110-016	101000 S		OLIVAR EN PENDIENTE	0,12		0,09	0,00

INCIDENCIA DESCRIPCIÓN

73103 El recinto declarado no cumple con las normas de producción ecológica (compromiso anexo 1, Orden 24 marzo 2011)

Recinto:41-064-027-00110-009 Cultivo:101000 OLIVAR-SIN VARIEDAD Secano

Recinto:41-064-027-00110-010 Cultivo:101000 OLIVAR-SIN VARIEDAD Secano

Recinto:41-064-027-00110-013 Cultivo:101000 OLIVAR-SIN VARIEDAD Secano

Recinto:41-064-027-00110-016 Cultivo:101000 OLIVAR-SIN VARIEDAD Secano

73106 Recinto declarado no comprometido

Recinto:41-064-027-00110-010 Cultivo:101000 OLIVAR-SIN VARIEDAD Secano

<u>Id. Com</u>	<u>Compromiso</u>	<u>% admisibilidad</u>
C1_03	Cumplir con las normas de producción establecidas en el Reglamento (CE) nº 834/2007, del Consejo, de 28 de junio de 2007, que regula la producción ecológica.	20,00



1. Reducciones previstas por sobredeclaración, artículo 16 del Reglamento (UE) nº 65/2011

2. Resolución de 3 de agosto de 2012 de la Dirección General de Fondos Agrarios (BOJA nº 159, 14 de agosto de 2012)

3. Superficie declarada admisible tras el ajuste con la conversión SIGPAC para el grupo de pago de herbáceos.

Menor valor entre la superficie declarada admisible tras el ajuste con la conversión SIGPAC y la comprometida admisible para el resto de grupos de pago

4. Se calcula sobre la superficie declarada reducida

5. Superficie de cultivo válido para la ayuda determinada en campo para el grupo de pago de herbáceos.

Superficie de cultivo válido para la ayuda determinada en campo tras el ajuste con la superficie comprometida admisible para el resto de grupos de pago

* Ayuda cofinanciada a través del Plan de Reestructuración del Tabaco de Andalucía contemplado en el Programa de Desarrollo Rural de Andalucía (2007-2013)

<u>APELLIDOS Y NOMBRE / RAZÓN SOCIAL</u>	<u>NIF</u>	<u>EXPEDIENTE</u>	<u>ANUALIDAD DE PAGO</u>
CERRO ESCOLASTICA S.L	B41602640	8023910	4ª

Resumen de superficies

<u>GRUPO DE PAGO</u>	<u>SUPERFICIE (Hectáreas)</u>				<u>% Sobredeclaración (1)</u>
	<u>Declarada admisible</u>	<u>Comprometida</u>	<u>Declarada Reducida(3)</u>	<u>Resuelta</u>	
OLIVAR	44,36		44,36	44,36	0,00
TOTAL	44,36	44,45	44,36	44,36	

% PENALIZACIÓN**IMPORTE (Euros)**

<u>Admisibilidad (2)</u>	<u>Presentación tardía</u>	<u>Omisión declaración</u>	<u>Condicionalidad</u>		<u>Calculado(4)</u>	<u>FEADER(EJE2)</u>	<u>MAGRAMA</u>	<u>CAPDER</u>	<u>Total</u>
0,00	0,00	0,00	0,00	Pago realizado		5.870,56	537,89	929,74	7.338,19
				A pagar		2.762,62	253,12	437,53	3.453,27
				TOTAL	10.791,46	8.633,18	791,01	1.367,27	10.791,46

RECINTOS

<u>REFERENCIA SIGPAC</u>	<u>CULTIVO S/R</u>	<u>CONV.</u>	<u>GRUPO PAGO</u>	<u>Declarada admisible</u>	<u>SUPERFICIE (Hectáreas)</u>		
				<u>Conv. SIGPAC</u>	<u>Control C.(5)</u>	<u>Determinada</u>	<u>Certificada</u>
41-048-044-00007-005	101000 S	SI	OLIVAR	0,03		0,03	0,03
41-048-044-00007-007	101000 S	SI	OLIVAR	0,17		0,17	0,17
41-048-044-00007-008	101000 S	SI	OLIVAR	0,38		0,38	0,38
41-048-044-00007-009	101000 S	SI	OLIVAR	0,74		0,74	0,74
41-048-044-00007-010	101000 S	SI	OLIVAR	1,11		1,11	1,11
41-048-044-00007-011	101000 S	SI	OLIVAR	3,52		3,52	3,52
41-048-044-00007-012	101000 S	SI	OLIVAR	38,41		38,41	38,41

<u>APELLIDOS Y NOMBRE / RAZÓN SOCIAL</u>	<u>NIF</u>	<u>EXPEDIENTE</u>	<u>ANUALIDAD DE PAGO</u>
CHAVERO NARANJO JOSE MANUEL	28351005D	8027292	7ª

Resumen de superficies

<u>GRUPO DE PAGO</u>	<u>SUPERFICIE (Hectáreas)</u>				<u>% Sobredeclaración (1)</u>
	<u>Declarada admisible</u>	<u>Comprometida</u>	<u>Declarada Reducida(3)</u>	<u>Resuelta</u>	
OLIVAR EN PENDIENTE	21,82		21,82	21,82	0,00
TOTAL	21,82	22,37	21,82	21,82	

% PENALIZACIÓN**IMPORTE (Euros)**

<u>Admisibilidad (2)</u>	<u>Presentación tardía</u>	<u>Omisión declaración</u>	<u>Condicionalidad</u>		<u>Calculado(4)</u>	<u>FEADER(EJE2)</u>	<u>MAGRAMA</u>	<u>CAPDER</u>	<u>Total</u>
0,00	0,00	0,00	0,00	Pago realizado		3.957,02	362,56	626,69	4.946,27
				A pagar		1.862,12	170,62	294,91	2.327,65
				TOTAL	7.273,92	5.819,14	533,18	921,60	7.273,92

RECINTOS

<u>REFERENCIA SIGPAC</u>	<u>CULTIVO S/R</u>	<u>CONV.</u>	<u>GRUPO PAGO</u>	<u>Declarada admisible</u>	<u>SUPERFICIE (Hectáreas)</u>		
				<u>Conv. SIGPAC</u>	<u>Control C.(5)</u>	<u>Determinada</u>	<u>Certificada</u>
41-033-033-00008-007	101000 S	NO	OLIVAR EN PENDIENTE	21,82	21,82	21,82	21,82



1. Reducciones previstas por sobredeclaración, artículo 16 del Reglamento (UE) nº 65/2011

2. Resolución de 3 de agosto de 2012 de la Dirección General de Fondos Agrarios (BOJA nº 159, 14 de agosto de 2012)

3. Superficie declarada admisible tras el ajuste con la conversión SIGPAC para el grupo de pago de herbáceos.

4. Menor valor entre la superficie declarada admisible tras el ajuste con la conversión SIGPAC y la comprometida admisible para el resto de grupos de pago

5. Se calcula sobre la superficie declarada reducida

6. Superficie de cultivo válido para la ayuda determinada en campo para el grupo de pago de herbáceos.

7. Superficie de cultivo válido para la ayuda determinada en campo tras el ajuste con la superficie comprometida admisible para el resto de grupos de pago

* Ayuda cofinanciada a través del Plan de Reestructuración del Tabaco de Andalucía contemplado en el Programa de Desarrollo Rural de Andalucía (2007-2013)

<u>APELLIDOS Y NOMBRE / RAZÓN SOCIAL</u>	<u>NIF</u>	<u>EXPEDIENTE</u>	<u>ANUALIDAD DE PAGO</u>
CLAVERO SALVADOR MANUEL	28357795Z	8006434	4ª

Resumen de superficies

<u>GRUPO DE PAGO</u>	<u>SUPERFICIE (Hectáreas)</u>				<u>% Sobredeclaración (1)</u>
	<u>Declarada admisible</u>	<u>Comprometida</u>	<u>Declarada Reducida(3)</u>	<u>Resuelta</u>	
OLIVAR	8,39		8,24	8,24	0,00
TOTAL	8,39	8,53	8,24	8,24	

% PENALIZACIÓN**IMPORTE (Euros)**

<u>Admisibilidad (2)</u>	<u>Presentación tardía</u>	<u>Omisión declaración</u>	<u>Condicionalidad</u>		<u>Calculado(4)</u>	<u>FEADER(EJE2)</u>	<u>MAGRAMA</u>	<u>CAPDER</u>	<u>Total</u>
0,00	0,00	0,00	0,00	A pagar	2.004,54	1.603,63	146,93	253,98	2.004,54

RECINTOS

<u>REFERENCIA SIGPAC</u>	<u>CULTIVO S/R</u>	<u>CONV.</u>	<u>GRUPO PAGO</u>	<u>Declarada admisible</u>	<u>SUPERFICIE (Hectáreas)</u>	<u>Conv. SIGPAC</u>	<u>Control C.(5) Determinada</u>	<u>Certificada</u>
41-032-007-00073-015	101000	S	NO OLIVAR	8,39	8,24		8,24	8,65

INCIDENCIA DESCRIPCIÓN

73103	El recinto declarado no cumple con las normas de producción ecológica (compromiso anexo 1, Orden 24 marzo 2011) Recinto:41-032-007-00073-012 Cultivo:101000 OLIVAR-SIN VARIEDAD Secano							
73105	Cultivo, variedad, régimen y/o uso del recinto SIGPAC no compatible con la submedida (anexo 9, Orden 24 marzo 2011) Recinto:41-032-007-00073-001 Cultivo:101000 OLIVAR-SIN VARIEDAD Secano Uso Sigpac:FY Recinto:41-032-007-00073-012 Cultivo:101000 OLIVAR-SIN VARIEDAD Secano Uso Sigpac:TH							
73106	Recinto declarado no comprometido Recinto:41-032-007-00073-012 Cultivo:101000 OLIVAR-SIN VARIEDAD Secano							

<u>APELLIDOS Y NOMBRE / RAZÓN SOCIAL</u>	<u>NIF</u>	<u>EXPEDIENTE</u>	<u>ANUALIDAD DE PAGO</u>
COBANO RUIZ MARIA DEL CARMEN	75354094E	8024209	6ª

Resumen de superficies

<u>GRUPO DE PAGO</u>	<u>SUPERFICIE (Hectáreas)</u>				<u>% Sobredeclaración (1)</u>
	<u>Declarada admisible</u>	<u>Comprometida</u>	<u>Declarada Reducida(3)</u>	<u>Resuelta</u>	
OLIVAR EN PENDIENTE	14,96		14,88	14,88	0,00
TOTAL	14,96	14,88	14,88	14,88	

% PENALIZACIÓN**IMPORTE (Euros)**

<u>Admisibilidad (2)</u>	<u>Presentación tardía</u>	<u>Omisión declaración</u>	<u>Condicionalidad</u>		<u>Calculado(4)</u>	<u>FEADER(EJE2)</u>	<u>MAGRAMA</u>	<u>CAPDER</u>	<u>Total</u>
0,00	0,00	0,00	0,00	Pago realizado		2.698,46	247,25	427,36	3.373,07
				A pagar		1.269,86	116,35	201,12	1.587,33
				TOTAL	4.960,40	3.968,32	363,60	628,48	4.960,40

RECINTOS

<u>REFERENCIA SIGPAC</u>	<u>CULTIVO S/R</u>	<u>CONV.</u>	<u>GRUPO PAGO</u>	<u>Declarada admisible</u>	<u>SUPERFICIE (Hectáreas)</u>	<u>Conv. SIGPAC</u>	<u>Control C.(5) Determinada</u>	<u>Certificada</u>
41-065-059-00012-021	101000	S	NO OLIVAR EN PENDIENTE	14,96	14,88		14,88	14,96



1. Reducciones previstas por sobredeclaración, artículo 16 del Reglamento (UE) nº 65/2011

2. Resolución de 3 de agosto de 2012 de la Dirección General de Fondos Agrarios (BOJA nº 159, 14 de agosto de 2012)

3. Superficie declarada admisible tras el ajuste con la conversión SIGPAC para el grupo de pago de herbáceos.

* Menor valor entre la superficie declarada admisible tras el ajuste con la conversión SIGPAC y la comprometida admisible para el resto de grupos de pago

4. Se calcula sobre la superficie declarada reducida

5. Superficie de cultivo válido para la ayuda determinada en campo para el grupo de pago de herbáceos.

* Superficie de cultivo válido para la ayuda determinada en campo tras el ajuste con la superficie comprometida admisible para el resto de grupos de pago

* Ayuda cofinanciada a través del Plan de Reestructuración del Tabaco de Andalucía contemplado en el Programa de Desarrollo Rural de Andalucía (2007-2013)

<u>APELLIDOS Y NOMBRE / RAZÓN SOCIAL</u>	<u>NIF</u>	<u>EXPEDIENTE</u>	<u>ANUALIDAD DE PAGO</u>
CONCEPCION MARTINEZ FERNANDEZ SC	J41871930	8017033	6ª

Resumen de superficies

<u>GRUPO DE PAGO</u>	<u>SUPERFICIE (Hectáreas)</u>				<u>% Sobredeclaración (1)</u>
	<u>Declarada admisible</u>	<u>Comprometida</u>	<u>Declarada Reducida(3)</u>	<u>Resuelta</u>	
OLIVAR EN PENDIENTE	4,54		4,41	4,41	0,00
OLIVAR	0,02		0,02	0,02	0,00
TOTAL	4,56	4,45	4,43	4,43	

% PENALIZACIÓN**IMPORTE (Euros)**

<u>Admisibilidad (2)</u>	<u>Presentación tardía</u>	<u>Omisión declaración</u>	<u>Condicionalidad</u>		<u>Calculado(4)</u>	<u>FEADER(EJE2)</u>	<u>MAGRAMA</u>	<u>CAPDER</u>	<u>Total</u>
0,00	0,00	0,00	0,00	Pago realizado		802,39	73,52	127,08	1.002,99
				A pagar		377,59	34,60	59,80	471,99
				TOTAL	1.474,98	1.179,98	108,12	186,88	1.474,98

RECINTOS

<u>REFERENCIA SIGPAC</u>	<u>CULTIVO S/R</u>	<u>CONV.</u>	<u>GRUPO PAGO</u>	<u>SUPERFICIE (Hectáreas)</u>				
				<u>Declarada admisible</u>	<u>Conv. SIGPAC</u>	<u>Control C.(5)</u>	<u>Determinada Certificada</u>	
41-073-005-09043-001	101000 S	NO	OLIVAR EN PENDIENTE	0,04			0,03	0,04
41-073-005-09043-003	101000 S	NO	OLIVAR	0,02			0,02	0,02
41-073-010-00012-003	101000 S	NO	OLIVAR EN PENDIENTE	4,50			4,38	4,40

INCIDENCIA DESCRIPCIÓN

73104 Recinto declarado que no cumple en su totalidad con las normas de producción ecológica (compromiso anexo 1, Orden 24 marzo 2011)
 Recinto:41-073-010-00012-003 Cultivo:101000 OLIVAR-SIN VARIEDAD Secano Sup. Declarada:4,5 Sup. Certificada:4,4



1. Reducciones previstas por sobredeclaración, artículo 16 del Reglamento (UE) nº 65/2011

2. Resolución de 3 de agosto de 2012 de la Dirección General de Fondos Agrarios (BOJA nº 159, 14 de agosto de 2012)

3. Superficie declarada admisible tras el ajuste con la conversión SIGPAC para el grupo de pago de herbáceos.

Menor valor entre la superficie declarada admisible tras el ajuste con la conversión SIGPAC y la comprometida admisible para el resto de grupos de pago

4. Se calcula sobre la superficie declarada reducida

5. Superficie de cultivo válido para la ayuda determinada en campo para el grupo de pago de herbáceos.

Superficie de cultivo válido para la ayuda determinada en campo tras el ajuste con la superficie comprometida admisible para el resto de grupos de pago

* Ayuda cofinanciada a través del Plan de Reestructuración del Tabaco de Andalucía contemplado en el Programa de Desarrollo Rural de Andalucía (2007-2013)

<u>APELLIDOS Y NOMBRE / RAZÓN SOCIAL</u>	<u>NIF</u>	<u>EXPEDIENTE</u>	<u>ANUALIDAD DE PAGO</u>			
CONDE BLANCO LUIS MIGUEL	47000711G	8023011	7ª			
Resumen de superficies						
		SUPERFICIE (Hectáreas)				
GRUPO DE PAGO		<u>Declarada admisible</u>	<u>Comprometida</u>	<u>Declarada Reducida(3)</u>	<u>Resuelta</u>	<u>% Sobredeclaración (1)</u>
OLIVAR EN PENDIENTE		11,91		11,49	11,49	0,00
TOTAL		11,91	11,49	11,49	11,49	

<u>% PENALIZACIÓN</u>				<u>IMPORTE (Euros)</u>				
<u>Admisibilidad (2)</u>	<u>Presentación tardía</u>	<u>Omisión declaración</u>	<u>Condicionalidad</u>	<u>Calculado(4)</u>	<u>FEADER(EJE2)</u>	<u>MAGRAMA</u>	<u>CAPDER</u>	<u>Total</u>
20,00	0,00	0,00	0,00	Pago realizado	1.666,95	152,73	264,01	2.083,69
				A pagar	784,45	71,88	124,23	980,56
TOTAL				3.830,31	2.451,40	224,61	388,24	3.064,25

<u>REFERENCIA SIGPAC</u>	<u>CULTIVO</u>	<u>S/R</u>	<u>CONV.</u>	<u>GRUPO PAGO</u>	<u>SUPERFICIE (Hectáreas)</u>			
					<u>Declarada admisible</u>	<u>Conv. SIGPAC</u>	<u>Control C.(5)</u>	<u>Determinada Certificada</u>
41-002-009-00008-012	101000	S	NO	OLIVAR EN PENDIENTE	8,35		8,22	8,35
41-002-009-00060-001	101000	S		OLIVAR EN PENDIENTE	0,74	0,68	0,68	0,00
41-002-009-00091-001	101000	S		OLIVAR EN PENDIENTE	0,41	0,37	0,37	0,00
41-002-009-00091-003	101000	S		OLIVAR EN PENDIENTE	0,01	0,01	0,01	0,00
41-002-009-00107-004	101000	S	NO	OLIVAR EN PENDIENTE	2,33		2,18	2,33
41-002-009-00111-003	101000	S		OLIVAR EN PENDIENTE	0,03	0,03	0,03	0,00
41-002-009-00206-002	101000	S		OLIVAR EN PENDIENTE	0,04		0,04	0,00

INCIDENCIA DESCRIPCIÓN

73103	El recinto declarado no cumple con las normas de producción ecológica (compromiso anexo 1, Orden 24 marzo 2011)		
	Recinto:41-002-009-00060-001	Cultivo:101000	OLIVAR-SIN VARIEDAD Secano
	Recinto:41-002-009-00091-001	Cultivo:101000	OLIVAR-SIN VARIEDAD Secano
	Recinto:41-002-009-00091-002	Cultivo:101000	OLIVAR-SIN VARIEDAD Secano
	Recinto:41-002-009-00091-003	Cultivo:101000	OLIVAR-SIN VARIEDAD Secano
	Recinto:41-002-009-00111-003	Cultivo:101000	OLIVAR-SIN VARIEDAD Secano
	Recinto:41-002-009-00206-002	Cultivo:101000	OLIVAR-SIN VARIEDAD Secano
73105	Cultivo, variedad, régimen y/o uso del recinto SIGPAC no compatible con la submedida (anexo 9, Orden 24 marzo 2011)		
	Recinto:41-002-009-00091-002	Cultivo:101000	OLIVAR-SIN VARIEDAD Secano Uso Sigpac:CA

<u>Id. Com</u>	<u>Compromiso</u>	<u>% admisibilidad</u>
C1_03	Cumplir con las normas de producción establecidas en el Reglamento (CE) nº 834/2007, del Consejo, de 28 de junio de 2007, que regula la producción ecológica.	20,00



1. Reducciones previstas por sobredeclaración, artículo 16 del Reglamento (UE) nº 65/2011

2. Resolución de 3 de agosto de 2012 de la Dirección General de Fondos Agrarios (BOJA nº 159, 14 de agosto de 2012)

3. Superficie declarada admisible tras el ajuste con la conversión SIGPAC para el grupo de pago de herbáceos.

Menor valor entre la superficie declarada admisible tras el ajuste con la conversión SIGPAC y la comprometida admisible para el resto de grupos de pago

4. Se calcula sobre la superficie declarada reducida

5. Superficie de cultivo válido para la ayuda determinada en campo para el grupo de pago de herbáceos.

Superficie de cultivo válido para la ayuda determinada en campo tras el ajuste con la superficie comprometida admisible para el resto de grupos de pago

* Ayuda cofinanciada a través del Plan de Reestructuración del Tabaco de Andalucía contemplado en el Programa de Desarrollo Rural de Andalucía (2007-2013)

<u>APELLIDOS Y NOMBRE / RAZÓN SOCIAL</u>	<u>NIF</u>	<u>EXPEDIENTE</u>	<u>ANUALIDAD DE PAGO</u>
CORDERO LOPEZ FRANCISCO	28515289G	8031956	6ª

Resumen de superficies

<u>GRUPO DE PAGO</u>	<u>SUPERFICIE (Hectáreas)</u>				<u>% Sobredeclaración (1)</u>
	<u>Declarada admisible</u>	<u>Comprometida</u>	<u>Declarada Reducida(3)</u>	<u>Resuelta</u>	
OLIVAR	3,66		3,51	3,51	0,00
TOTAL	3,66	3,51	3,51	3,51	

% PENALIZACIÓN**IMPORTE (Euros)**

<u>Admisibilidad (2)</u>	<u>Presentación tardía</u>	<u>Omisión declaración</u>	<u>Condicionalidad</u>		<u>Calculado(4)</u>	<u>FEADER(EJE2)</u>	<u>MAGRAMA</u>	<u>CAPDER</u>	<u>Total</u>
0,00	0,00	0,00	0,00	Pago realizado		464,51	42,56	73,57	580,64
				A pagar		218,59	20,03	34,62	273,24
				TOTAL	853,88	683,10	62,59	108,19	853,88

RECINTOS

<u>REFERENCIA SIGPAC</u>	<u>CULTIVO S/R</u>	<u>CONV.</u>	<u>GRUPO PAGO</u>	<u>SUPERFICIE (Hectáreas)</u>			
				<u>Declarada admisible</u>	<u>Conv. SIGPAC</u>	<u>Control C.(5)</u>	<u>Determinada Certificada</u>
41-059-009-00137-002	101000 S	NO	OLIVAR	1,53		1,51	1,53
41-059-009-00137-003	101000 S	NO	OLIVAR	2,13		2,08	2,13



1. Reducciones previstas por sobredeclaración, artículo 16 del Reglamento (UE) nº 65/2011

2. Resolución de 3 de agosto de 2012 de la Dirección General de Fondos Agrarios (BOJA nº 159, 14 de agosto de 2012)

3. Superficie declarada admisible tras el ajuste con la conversión SIGPAC para el grupo de pago de herbáceos.

Menor valor entre la superficie declarada admisible tras el ajuste con la conversión SIGPAC y la comprometida admisible para el resto de grupos de pago

4. Se calcula sobre la superficie declarada reducida

5. Superficie de cultivo válido para la ayuda determinada en campo para el grupo de pago de herbáceos.

Superficie de cultivo válido para la ayuda determinada en campo tras el ajuste con la superficie comprometida admisible para el resto de grupos de pago

* Ayuda cofinanciada a través del Plan de Reestructuración del Tabaco de Andalucía contemplado en el Programa de Desarrollo Rural de Andalucía (2007-2013)

<u>APellidos y nombre / Razón social</u>	<u>NIF</u>	<u>EXPEDIENTE</u>	<u>ANUALIDAD DE PAGO</u>
CORNELLO PEREZ CALDERON MARTA	47203013K	8028185	4ª

Resumen de superficies

<u>GRUPO DE PAGO</u>	<u>SUPERFICIE (Hectáreas)</u>				<u>% Sobredeclaración (1)</u>
	<u>Declarada admisible</u>	<u>Comprometida</u>	<u>Declarada Reducida(3)</u>	<u>Resuelta</u>	
OLIVAR	0,40		0,40	0,40	0,00
OLIVAR EN PENDIENTE	7,58		7,57	7,57	0,00
TOTAL	7,98	7,97	7,97	7,97	

Resumen de superficies

<u>GRUPO DE PAGO</u>	<u>SUPERFICIE (Hectáreas)</u>				<u>% Sobredeclaración (1)</u>
	<u>Declarada admisible</u>	<u>Comprometida</u>	<u>Declarada Reducida(3)</u>	<u>Resuelta</u>	
HERBACEOS	3,32		3,26	3,26	0,00
TOTAL	3,32		3,26	3,26	

% PENALIZACIÓN**IMPORTE (Euros)**

<u>Admisibilidad (2)</u>	<u>Presentación tardía</u>	<u>Omisión declaración</u>	<u>Condicionalidad</u>		<u>Calculado(4)</u>	<u>FEADER(EJE2)</u>	<u>MAGRAMA</u>	<u>CAPDER</u>	<u>Total</u>
20,00	0,00	0,00	0,00	A pagar	3.159,86	2.022,31	185,29	320,29	2.527,89

RECINTOS

<u>REFERENCIA SIGPAC</u>	<u>CULTIVO</u>	<u>S/R</u>	<u>CONV.</u>	<u>GRUPO PAGO</u>	<u>Declarada admisible</u>	<u>SUPERFICIE (Hectáreas)</u>		
					<u>Conv. SIGPAC</u>	<u>Control C.(5)</u>	<u>Determinada</u>	<u>Certificada</u>
41-032-007-00088-004	8000	R	NO	HERBACEOS	3,32	3,26	3,26	3,32
41-033-036-00012-007	101000	S		OLIVAR EN PENDIENTE	1,08	1,56	1,08	0,00
41-033-036-00012-012	101000	S	NO	OLIVAR EN PENDIENTE	0,47	1,56	0,47	1,56
41-033-036-00013-006	101000	S	NO	OLIVAR	0,40		0,40	0,40
41-033-036-00013-007	101000	S	NO	OLIVAR EN PENDIENTE	6,03		6,03	6,03

INCIDENCIA DESCRIPCIÓN

73103 El recinto declarado no cumple con las normas de producción ecológica (compromiso anexo 1, Orden 24 marzo 2011)
 Recinto:41-033-036-00012-007 Cultivo:101000 OLIVAR-SIN VARIEDAD Secano

<u>Id. Com</u>	<u>Compromiso</u>	<u>% admisibilidad</u>
C1_03	Cumplir con las normas de producción establecidas en el Reglamento (CE) nº 834/2007, del Consejo, de 28 de junio de 2007, que regula la producción ecológica.	20,00

<u>APellidos y nombre / Razón social</u>	<u>NIF</u>	<u>EXPEDIENTE</u>	<u>ANUALIDAD DE PAGO</u>
CORONADO, S.C.	J91117879	8025055	7ª

Resumen de superficies

<u>GRUPO DE PAGO</u>	<u>SUPERFICIE (Hectáreas)</u>				<u>% Sobredeclaración (1)</u>
	<u>Declarada admisible</u>	<u>Comprometida</u>	<u>Declarada Reducida(3)</u>	<u>Resuelta</u>	
HERBACEOS	3,33		3,33	3,33	0,00
TOTAL	3,33		3,33	3,33	

% PENALIZACIÓN**IMPORTE (Euros)**

<u>Admisibilidad (2)</u>	<u>Presentación tardía</u>	<u>Omisión declaración</u>	<u>Condicionalidad</u>		<u>Calculado(4)</u>	<u>FEADER(EJE2)</u>	<u>MAGRAMA</u>	<u>CAPDER</u>	<u>Total</u>
0,00	0,00	0,00	0,00	Pago realizado		299,50	27,44	47,43	374,37
				A pagar		140,94	12,91	22,33	176,18
				TOTAL	550,55	440,44	40,35	69,76	550,55

RECINTOS

<u>REFERENCIA SIGPAC</u>	<u>CULTIVO</u>	<u>S/R</u>	<u>CONV.</u>	<u>GRUPO PAGO</u>	<u>Declarada admisible</u>	<u>SUPERFICIE (Hectáreas)</u>		
					<u>Conv. SIGPAC</u>	<u>Control C.(5)</u>	<u>Determinada</u>	<u>Certificada</u>
41-032-003-00137-013	242000	S	NO	HERBACEOS	3,33		3,33	3,33

1. Reducciones previstas por sobredeclaración, artículo 16 del Reglamento (UE) nº 65/2011

2. Resolución de 3 de agosto de 2012 de la Dirección General de Fondos Agrarios (BOJA nº 159, 14 de agosto de 2012)

3. Superficie declarada admisible tras el ajuste con la conversión SIGPAC para el grupo de pago de herbáceos.

4. Menor valor entre la superficie declarada admisible tras el ajuste con la conversión SIGPAC y la comprometida admisible para el resto de grupos de pago

5. Se calcula sobre la superficie declarada reducida

6. Superficie de cultivo válido para la ayuda determinada en campo para el grupo de pago de herbáceos.

7. Superficie de cultivo válido para la ayuda determinada en campo tras el ajuste con la superficie comprometida admisible para el resto de grupos de pago

* Ayuda cofinanciada a través del Plan de Reestructuración del Tabaco de Andalucía contemplado en el Programa de Desarrollo Rural de Andalucía (2007-2013)

<u>APELLIDOS Y NOMBRE / RAZÓN SOCIAL</u>	<u>NIF</u>	<u>EXPEDIENTE</u>	<u>ANUALIDAD DE PAGO</u>
CORONEL GUAJARDO-FAJARDO ANA	27911364J	8009255	4ª

Resumen de superficies

<u>GRUPO DE PAGO</u>	<u>SUPERFICIE (Hectáreas)</u>				<u>% Sobredeclaración (1)</u>
	<u>Declarada admisible</u>	<u>Comprometida</u>	<u>Declarada Reducida(3)</u>	<u>Resuelta</u>	
OLIVAR EN PENDIENTE	34,67		32,35	32,35	0,00
OLIVAR	15,49		15,49	15,49	0,00
TOTAL	50,16	47,84	47,84	47,84	

Resumen de superficies

<u>GRUPO DE PAGO</u>	<u>SUPERFICIE (Hectáreas)</u>				<u>% Sobredeclaración (1)</u>
	<u>Declarada admisible</u>	<u>Comprometida</u>	<u>Declarada Reducida(3)</u>	<u>Resuelta</u>	
HERBACEOS	26,74		26,74	26,74	0,00
TOTAL	26,74		26,74	26,74	

% PENALIZACIÓN**IMPORTE (Euros)**

<u>Admisibilidad (2)</u>	<u>Presentación tardía</u>	<u>Omisión declaración</u>	<u>Condicionalidad</u>		<u>Calculado(4)</u>	<u>FEADER(EJE2)</u>	<u>MAGRAMA</u>	<u>CAPDER</u>	<u>Total</u>
0,00	0,00	0,00	0,00	Pago realizado		10.321,52	945,71	1.634,66	12.901,89
				A pagar		4.857,18	445,04	769,26	6.071,48
				TOTAL	18.973,37	15.178,70	1.390,75	2.403,92	18.973,37



1. Reducciones previstas por sobredeclaración, artículo 16 del Reglamento (UE) nº 65/2011

2. Resolución de 3 de agosto de 2012 de la Dirección General de Fondos Agrarios (BOJA nº 159, 14 de agosto de 2012)

3. Superficie declarada admisible tras el ajuste con la conversión SIGPAC para el grupo de pago de herbáceos.

Menor valor entre la superficie declarada admisible tras el ajuste con la conversión SIGPAC y la comprometida admisible para el resto de grupos de pago

4. Se calcula sobre la superficie declarada reducida

5. Superficie de cultivo válido para la ayuda determinada en campo para el grupo de pago de herbáceos.

Superficie de cultivo válido para la ayuda determinada en campo tras el ajuste con la superficie comprometida admisible para el resto de grupos de pago

* Ayuda cofinanciada a través del Plan de Reestructuración del Tabaco de Andalucía contemplado en el Programa de Desarrollo Rural de Andalucía (2007-2013)

RECINTOS

REFERENCIA SIGPAC	CULTIVO	S/R	CONV.	GRUPO PAGO	Declarada admisible	SUPERFICIE (Hectáreas)		
						Conv. SIGPAC	Control C.(5)	Determinada Certificada
41-078-017-00040-002	101000	S	NO	OLIVAR EN PENDIENTE	1,12		1,12	1,12
41-078-017-00149-001	1000	S	NO	HERBACEOS	3,56		3,56	3,56
41-078-017-00154-001	1000	S	NO	HERBACEOS	1,36		1,36	1,36
41-078-017-00155-001	1000	S	NO	HERBACEOS	1,43		1,43	1,43
41-078-017-00164-001	33000	S	NO	HERBACEOS	1,72		1,72	1,72
41-078-017-00249-001	33000	S	NO	HERBACEOS	2,71	2,71	2,71	2,71
41-078-017-00260-001	8000	S	NO	HERBACEOS	3,40		3,40	3,40
41-078-017-00291-001	13000	R	NO	HERBACEOS	1,37		1,37	1,37
41-078-017-00292-001	13000	R	NO	HERBACEOS	0,19		0,19	0,19
41-078-018-00010-003	1000	R	NO	HERBACEOS	3,34	3,34	3,34	3,34
41-078-018-00054-003	101000	S	NO	OLIVAR	0,43		0,43	0,43
41-078-018-00054-004	101000	S	NO	OLIVAR	1,98		1,98	1,98
41-078-018-00054-005	101000	S	NO	OLIVAR EN PENDIENTE	2,58		2,58	2,58
41-078-018-00054-006	101000	S	NO	OLIVAR	3,12		3,12	3,12
41-078-018-00054-007	101000	S	NO	OLIVAR EN PENDIENTE	9,35		9,35	9,35
41-078-018-00054-017	101000	S	NO	OLIVAR EN PENDIENTE	5,92		5,92	5,92
41-078-018-00054-041	101000	S	NO	OLIVAR EN PENDIENTE	2,49		2,49	2,49
41-078-018-00055-009	101000	S	NO	OLIVAR	9,96		9,96	9,96
41-078-018-00055-016	8000	R	NO	HERBACEOS	2,39		2,39	2,39
41-078-018-00057-003	8000	S	NO	HERBACEOS	1,84		1,84	1,84
41-078-018-00057-007	8000	R	NO	HERBACEOS	2,14		2,14	2,14
41-078-018-00058-001	101000	S	NO	OLIVAR EN PENDIENTE	0,44		0,44	0,44
41-078-018-00058-003	101000	S	NO	OLIVAR EN PENDIENTE	3,82		3,82	3,82
41-078-018-00065-002	101000	S	NO	OLIVAR EN PENDIENTE	0,20		0,20	0,20
41-078-018-00085-001	101000	S	NO	OLIVAR EN PENDIENTE	0,06		0,06	0,06
41-078-018-00085-005	101000	S	NO	OLIVAR EN PENDIENTE	0,07		0,07	0,07
41-078-018-00087-002	101000	S	NO	OLIVAR EN PENDIENTE	2,05		2,05	2,05
41-078-018-00088-001	101000	S	NO	OLIVAR EN PENDIENTE	1,21		1,21	1,21
41-078-018-00089-001	101000	S	NO	OLIVAR EN PENDIENTE	1,20		1,20	1,20
41-078-018-00103-005	101000	S	NO	OLIVAR EN PENDIENTE	1,24		1,24	1,24
41-078-018-00103-008	101000	S	NO	OLIVAR EN PENDIENTE	0,02		0,02	0,02
41-078-018-00103-011	101000	S	NO	OLIVAR EN PENDIENTE	0,07		0,07	0,07
41-078-018-00103-012	101000	S	NO	OLIVAR EN PENDIENTE	0,47		0,47	0,47
41-078-018-00110-002	1000	R	NO	HERBACEOS	1,29		1,29	1,29
41-078-019-00004-002	101000	S	NO	OLIVAR EN PENDIENTE	0,04		0,04	0,04

INCIDENCIA DESCRIPCIÓN

- 73103 El recinto declarado no cumple con las normas de producción ecológica (compromiso anexo 1, Orden 24 marzo 2011)
Recinto:41-078-018-00054-015 Cultivo:101000 OLIVAR-SIN VARIEDAD Secano
- 73105 Cultivo, variedad, régimen y/o uso del recinto SIGPAC no compatible con la submedida (anexo 9, Orden 24 marzo 2011)
Recinto:41-078-018-00054-015 Cultivo:101000 OLIVAR-SIN VARIEDAD Secano Uso Sigpac:PA
Recinto:41-078-018-00054-037 Cultivo:101000 OLIVAR-SIN VARIEDAD Secano Uso Sigpac:PA
Recinto:41-078-018-00083-001 Cultivo:101000 OLIVAR-SIN VARIEDAD Secano Uso Sigpac:FY
Recinto:41-078-018-00085-004 Cultivo:101000 OLIVAR-SIN VARIEDAD Secano Uso Sigpac:FY
- 73106 Recinto declarado no comprometido
Recinto:41-078-017-00043-007 Cultivo:101000 OLIVAR-SIN VARIEDAD Secano
Recinto:41-078-018-00054-015 Cultivo:101000 OLIVAR-SIN VARIEDAD Secano
Recinto:41-078-018-00054-037 Cultivo:101000 OLIVAR-SIN VARIEDAD Secano
Recinto:41-078-018-00083-001 Cultivo:101000 OLIVAR-SIN VARIEDAD Secano
Recinto:41-078-018-00085-004 Cultivo:101000 OLIVAR-SIN VARIEDAD Secano
Recinto:41-078-018-00086-001 Cultivo:101000 OLIVAR-SIN VARIEDAD Secano

1. Reducciones previstas por sobredeclaración, artículo 16 del Reglamento (UE) nº 65/2011

2. Resolución de 3 de agosto de 2012 de la Dirección General de Fondos Agrarios (BOJA nº 159, 14 de agosto de 2012)

3. Superficie declarada admisible tras el ajuste con la conversión SIGPAC para el grupo de pago de herbáceos.

Menor valor entre la superficie declarada admisible tras el ajuste con la conversión SIGPAC y la comprometida admisible para el resto de grupos de pago

4. Se calcula sobre la superficie declarada reducida

5. Superficie de cultivo válido para la ayuda determinada en campo para el grupo de pago de herbáceos.

Superficie de cultivo válido para la ayuda determinada en campo tras el ajuste con la superficie comprometida admisible para el resto de grupos de pago

* Ayuda cofinanciada a través del Plan de Reestructuración del Tabaco de Andalucía contemplado en el Programa de Desarrollo Rural de Andalucía (2007-2013)

<u>APELLIDOS Y NOMBRE / RAZÓN SOCIAL</u>	<u>NIF</u>	<u>EXPEDIENTE</u>	<u>ANUALIDAD DE PAGO</u>			
CORTES GUILLEN JOSE MANUEL	28732525M	8002225	6ª			
Resumen de superficies						
		SUPERFICIE (Hectáreas)				
GRUPO DE PAGO		<u>Declarada admisible</u>	<u>Comprometida</u>	<u>Declarada Reducida(3)</u>	<u>Resuelta</u>	<u>% Sobredeclaración (1)</u>
OLIVAR EN PENDIENTE		8,61		8,35	8,35	0,00
TOTAL		8,61	8,35	8,35	8,35	

% PENALIZACIÓN				IMPORTE (Euros)					
<u>Admisibilidad (2)</u>	<u>Presentación tardía</u>	<u>Omisión declaración</u>	<u>Condicionalidad</u>	<u>Calculado(4)</u>	<u>FEADER(EJE2)</u>	<u>MAGRAMA</u>	<u>CAPDER</u>	<u>Total</u>	
0,00	0,00	0,00	0,00	Pago realizado	1.514,26	138,74	239,82	1.892,82	
				A pagar	712,59	65,29	112,86	890,74	
TOTAL					2.783,56	2.226,85	204,03	352,68	2.783,56

RECINTOS					SUPERFICIE (Hectáreas)			
<u>REFERENCIA SIGPAC</u>	<u>CULTIVO S/R</u>	<u>CONV.</u>	<u>GRUPO PAGO</u>	<u>Declarada admisible</u>	<u>Conv. SIGPAC</u>	<u>Control C.(5)</u>	<u>Determinada</u>	<u>Certificada</u>
41-032-007-00088-007	101000 S	NO	OLIVAR EN PENDIENTE	3,34	3,43		3,34	3,43
41-032-007-00093-001	101000 S	NO	OLIVAR EN PENDIENTE	5,27			5,01	5,27

<u>APELLIDOS Y NOMBRE / RAZÓN SOCIAL</u>	<u>NIF</u>	<u>EXPEDIENTE</u>	<u>ANUALIDAD DE PAGO</u>			
CUBERO CONDE MIGUEL ANGEL	28773618C	8002221	6ª			
Resumen de superficies						
		SUPERFICIE (Hectáreas)				
GRUPO DE PAGO		<u>Declarada admisible</u>	<u>Comprometida</u>	<u>Declarada Reducida(3)</u>	<u>Resuelta</u>	<u>% Sobredeclaración (1)</u>
OLIVAR EN PENDIENTE		8,89		8,73	8,73	0,00
TOTAL		8,89	8,73	8,73	8,73	

% PENALIZACIÓN				IMPORTE (Euros)					
<u>Admisibilidad (2)</u>	<u>Presentación tardía</u>	<u>Omisión declaración</u>	<u>Condicionalidad</u>	<u>Calculado(4)</u>	<u>FEADER(EJE2)</u>	<u>MAGRAMA</u>	<u>CAPDER</u>	<u>Total</u>	
0,00	0,00	0,00	0,00	Pago realizado	1.583,76	145,11	250,83	1.979,70	
				A pagar	745,30	68,29	118,03	931,62	
TOTAL					2.911,32	2.329,06	213,40	368,86	2.911,32

RECINTOS					SUPERFICIE (Hectáreas)			
<u>REFERENCIA SIGPAC</u>	<u>CULTIVO S/R</u>	<u>CONV.</u>	<u>GRUPO PAGO</u>	<u>Declarada admisible</u>	<u>Conv. SIGPAC</u>	<u>Control C.(5)</u>	<u>Determinada</u>	<u>Certificada</u>
41-032-004-00005-006	101000 S	NO	OLIVAR EN PENDIENTE	8,64	8,64		8,64	8,64
41-032-004-00005-009	101000 S		OLIVAR EN PENDIENTE	0,22	0,22		0,22	0,00
41-032-004-00006-002	101000 S	SI	OLIVAR EN PENDIENTE	0,03			0,03	0,03

INCIDENCIA DESCRIPCIÓN

- 73103 El recinto declarado no cumple con las normas de producción ecológica (compromiso anexo 1, Orden 24 marzo 2011)
 Recinto:41-032-004-00005-001 Cultivo:101000 OLIVAR-SIN VARIEDAD Secano
 Recinto:41-032-004-00005-007 Cultivo:101000 OLIVAR-SIN VARIEDAD Secano
 Recinto:41-032-004-00005-009 Cultivo:101000 OLIVAR-SIN VARIEDAD Secano
- 73105 Cultivo, variedad, régimen y/o uso del recinto SIGPAC no compatible con la submedida (anexo 9, Orden 24 marzo 2011)
 Recinto:41-032-004-00005-001 Cultivo:101000 OLIVAR-SIN VARIEDAD Secano Uso Sigpac:PA
 Recinto:41-032-004-00005-007 Cultivo:101000 OLIVAR-SIN VARIEDAD Secano Uso Sigpac:CA

1. Reducciones previstas por sobredeclaración, artículo 16 del Reglamento (UE) nº 65/2011

2. Resolución de 3 de agosto de 2012 de la Dirección General de Fondos Agrarios (BOJA nº 159, 14 de agosto de 2012)

3. Superficie declarada admisible tras el ajuste con la conversión SIGPAC para el grupo de pago de herbáceos.

4. Menor valor entre la superficie declarada admisible tras el ajuste con la conversión SIGPAC y la comprometida admisible para el resto de grupos de pago

5. Se calcula sobre la superficie declarada reducida

6. Superficie de cultivo válido para la ayuda determinada en campo para el grupo de pago de herbáceos.

7. Superficie de cultivo válido para la ayuda determinada en campo tras el ajuste con la superficie comprometida admisible para el resto de grupos de pago

* Ayuda cofinanciada a través del Plan de Reestructuración del Tabaco de Andalucía contemplado en el Programa de Desarrollo Rural de Andalucía (2007-2013)

<u>APELLIDOS Y NOMBRE / RAZÓN SOCIAL</u>	<u>NIF</u>	<u>EXPEDIENTE</u>	<u>ANUALIDAD DE PAGO</u>			
DAMAS GALLARDO LAZARO	25963217N	8013039	7ª			
Resumen de superficies						
		SUPERFICIE (Hectáreas)				
GRUPO DE PAGO		<u>Declarada admisible</u>	<u>Comprometida</u>	<u>Declarada Reducida(3)</u>	<u>Resuelta</u>	<u>% Sobredeclaración (1)</u>
OLIVAR EN PENDIENTE		9,46		9,14	9,14	0,00
TOTAL		9,46	9,36	9,14	9,14	

% PENALIZACIÓN				IMPORTE (Euros)					
<u>Admisibilidad (2)</u>	<u>Presentación tardía</u>	<u>Omisión declaración</u>	<u>Condicionalidad</u>	<u>Calculado(4)</u>	<u>FEADER(EJE2)</u>	<u>MAGRAMA</u>	<u>CAPDER</u>	<u>Total</u>	
0,00	0,00	0,00	0,00	A pagar	3.046,91	2.437,53	223,34	386,04	3.046,91

RECINTOS

<u>REFERENCIA SIGPAC</u>	<u>CULTIVO</u>	<u>S/R</u>	<u>CONV.</u>	<u>GRUPO PAGO</u>	SUPERFICIE (Hectáreas)				
					<u>Declarada admisible</u>	<u>Conv. SIGPAC</u>	<u>Control C.(5)</u>	<u>Determinada</u>	<u>Certificada</u>
41-008-002-00093-001	101000	S	NO	OLIVAR EN PENDIENTE	0,70	0,67		0,67	0,70
41-008-002-00099-001	101000	S	NO	OLIVAR EN PENDIENTE	0,06	0,05		0,05	0,06
41-008-002-00101-003	101000	S	NO	OLIVAR EN PENDIENTE	0,94	0,91		0,91	0,94
41-008-002-00101-004	101000	S	NO	OLIVAR EN PENDIENTE	0,02	0,01		0,01	0,02
41-008-002-00107-001	101000	S	NO	OLIVAR EN PENDIENTE	5,22	5,20		5,20	5,22
41-008-002-00107-005	101000	S	NO	OLIVAR EN PENDIENTE	1,11	1,07		1,07	1,11
41-008-002-00107-009	101000	S	NO	OLIVAR EN PENDIENTE	0,50	0,43		0,43	0,50
41-008-002-00116-001	101000	S	NO	OLIVAR EN PENDIENTE	0,40	0,37		0,37	0,40
41-008-002-00117-001	101000	S	NO	OLIVAR EN PENDIENTE	0,51	0,43		0,43	0,51



1. Reducciones previstas por sobredeclaración, artículo 16 del Reglamento (UE) nº 65/2011

2. Resolución de 3 de agosto de 2012 de la Dirección General de Fondos Agrarios (BOJA nº 159, 14 de agosto de 2012)

3. Superficie declarada admisible tras el ajuste con la conversión SIGPAC para el grupo de pago de herbáceos.

Menor valor entre la superficie declarada admisible tras el ajuste con la conversión SIGPAC y la comprometida admisible para el resto de grupos de pago

4. Se calcula sobre la superficie declarada reducida

5. Superficie de cultivo válido para la ayuda determinada en campo para el grupo de pago de herbáceos.

Superficie de cultivo válido para la ayuda determinada en campo tras el ajuste con la superficie comprometida admisible para el resto de grupos de pago

* Ayuda cofinanciada a través del Plan de Reestructuración del Tabaco de Andalucía contemplado en el Programa de Desarrollo Rural de Andalucía (2007-2013)

<u>APellidos y nombre / RAZÓN SOCIAL</u>	<u>NIF</u>	<u>EXPEDIENTE</u>	<u>ANUALIDAD DE PAGO</u>
DARNAUDE DIAZ JOSE NARCISO	28899071P	8026315	7ª

Resumen de superficies

<u>GRUPO DE PAGO</u>	<u>SUPERFICIE (Hectáreas)</u>				<u>% Sobredeclaración (1)</u>
	<u>Declarada admisible</u>	<u>Comprometida</u>	<u>Declarada Reducida(3)</u>	<u>Resuelta</u>	
OLIVAR EN PENDIENTE	6,17		5,09	5,09	0,00
TOTAL	6,17	5,09	5,09	5,09	

% PENALIZACIÓN**IMPORTE (Euros)**

<u>Admisibilidad (2)</u>	<u>Presentación tardía</u>	<u>Omisión declaración</u>	<u>Condicionalidad</u>		<u>Calculado(4)</u>	<u>FEADER(EJE2)</u>	<u>MAGRAMA</u>	<u>CAPDER</u>	<u>Total</u>
0,00	0,00	0,00	0,00	Pago realizado		923,06	84,58	146,18	1.153,82
				A pagar		434,38	39,80	68,80	542,98
				TOTAL	1.696,80	1.357,44	124,38	214,98	1.696,80

RECINTOS

<u>REFERENCIA SIGPAC</u>	<u>CULTIVO S/R</u>	<u>CONV.</u>	<u>GRUPO PAGO</u>	<u>Declarada admisible</u>	<u>SUPERFICIE (Hectáreas)</u>		
					<u>Conv. SIGPAC</u>	<u>Control C.(5)</u>	<u>Determinada Certificada</u>
41-013-018-00030-012	101000 S	NO	OLIVAR EN PENDIENTE	4,69		3,98	5,06
41-013-018-00031-005	101000 S	NO	OLIVAR EN PENDIENTE	0,75		0,75	0,81
41-013-018-00037-002	101000 S	NO	OLIVAR EN PENDIENTE	0,49		0,43	0,49
41-013-018-00170-001	101000 S		OLIVAR EN PENDIENTE	0,10		0,10	0,00
41-013-018-00171-003	101000 S	NO	OLIVAR EN PENDIENTE	0,14		0,11	0,15

INCIDENCIA DESCRIPCIÓN

204 La superficie total declarada sobre un mismo recinto en el conjunto de los expedientes, no puede superar la superficie total que el SIGPAC establece para ese recinto.

Recinto:41-013-018-00171-003 Cultivo:101000 OLIVAR-SIN VARIEDAD Secano Suma de superficies declaradas para este recinto por todos los solicitantes (Áreas):18 Superficie SIGPAC medida para este recinto (Áreas):15 Exceso de superficie declarada (Hectáreas):0,03

73103 El recinto declarado no cumple con las normas de producción ecológica (compromiso anexo 1, Orden 24 marzo 2011)

Recinto:41-013-018-00170-001 Cultivo:101000 OLIVAR-SIN VARIEDAD Secano

<u>APellidos y nombre / RAZÓN SOCIAL</u>	<u>NIF</u>	<u>EXPEDIENTE</u>	<u>ANUALIDAD DE PAGO</u>
DE LEYVA SOBRADO NATIVIDAD	27900437B	8008550	6ª

Resumen de superficies

<u>GRUPO DE PAGO</u>	<u>SUPERFICIE (Hectáreas)</u>				<u>% Sobredeclaración (1)</u>
	<u>Declarada admisible</u>	<u>Comprometida</u>	<u>Declarada Reducida(3)</u>	<u>Resuelta</u>	
OLIVAR EN PENDIENTE	7,80		7,79	7,79	0,00
TOTAL	7,80	7,79	7,79	7,79	

% PENALIZACIÓN**IMPORTE (Euros)**

<u>Admisibilidad (2)</u>	<u>Presentación tardía</u>	<u>Omisión declaración</u>	<u>Condicionalidad</u>		<u>Calculado(4)</u>	<u>FEADER(EJE2)</u>	<u>MAGRAMA</u>	<u>CAPDER</u>	<u>Total</u>
0,00	0,00	0,00	0,00	Pago realizado		1.412,70	129,44	223,73	1.765,87
				A pagar		664,80	60,91	105,29	831,00
				TOTAL	2.596,87	2.077,50	190,35	329,02	2.596,87

RECINTOS

<u>REFERENCIA SIGPAC</u>	<u>CULTIVO S/R</u>	<u>CONV.</u>	<u>GRUPO PAGO</u>	<u>Declarada admisible</u>	<u>SUPERFICIE (Hectáreas)</u>		
					<u>Conv. SIGPAC</u>	<u>Control C.(5)</u>	<u>Determinada Certificada</u>
41-055-002-00016-003	101000 S	NO	OLIVAR EN PENDIENTE	7,80		7,79	7,80

1. Reducciones previstas por sobredeclaración, artículo 16 del Reglamento (UE) nº 65/2011

2. Resolución de 3 de agosto de 2012 de la Dirección General de Fondos Agrarios (BOJA nº 159, 14 de agosto de 2012)

3. Superficie declarada admisible tras el ajuste con la conversión SIGPAC para el grupo de pago de herbáceos.

Menor valor entre la superficie declarada admisible tras el ajuste con la conversión SIGPAC y la comprometida admisible para el resto de grupos de pago

4. Se calcula sobre la superficie declarada reducida

5. Superficie de cultivo válido para la ayuda determinada en campo para el grupo de pago de herbáceos.

Superficie de cultivo válido para la ayuda determinada en campo tras el ajuste con la superficie comprometida admisible para el resto de grupos de pago

* Ayuda cofinanciada a través del Plan de Reestructuración del Tabaco de Andalucía contemplado en el Programa de Desarrollo Rural de Andalucía (2007-2013)

<u>APellidos y nombre / RAZÓN SOCIAL</u>	<u>NIF</u>	<u>EXPEDIENTE</u>	<u>ANUALIDAD DE PAGO</u>
DEAKIN CHRISTOPHER	X5893090F	8001902	7ª

Resumen de superficies

<u>GRUPO DE PAGO</u>	<u>SUPERFICIE (Hectáreas)</u>				<u>% Sobredeclaración (1)</u>
	<u>Declarada admisible</u>	<u>Comprometida</u>	<u>Declarada Reducida(3)</u>	<u>Resuelta</u>	
OLIVAR EN PENDIENTE	4,65		4,44	4,44	0,00
TOTAL	4,65	4,44	4,44	4,44	

% PENALIZACIÓN**IMPORTE (Euros)**

<u>Admisibilidad (2)</u>	<u>Presentación tardía</u>	<u>Omisión declaración</u>	<u>Condicionalidad</u>		<u>Calculado(4)</u>	<u>FEADER(EJE2)</u>	<u>MAGRAMA</u>	<u>CAPDER</u>	<u>Total</u>
0,00	0,00	0,00	0,00	Pago realizado		805,19	73,77	127,52	1.006,48
				A pagar		378,91	34,72	60,01	473,64
				TOTAL	1.480,12	1.184,10	108,49	187,53	1.480,12

RECINTOS

<u>REFERENCIA SIGPAC</u>	<u>CULTIVO</u>	<u>S/R</u>	<u>CONV.</u>	<u>GRUPO PAGO</u>	<u>Declarada admisible</u>	<u>Conv. SIGPAC</u>	<u>SUPERFICIE (Hectáreas)</u> <u>Control C.(5) Determinada</u>	<u>Certificada</u>
41-032-012-00005-001	101000	S	NO	OLIVAR EN PENDIENTE	4,65	4,44	4,44	4,65

<u>APellidos y nombre / RAZÓN SOCIAL</u>	<u>NIF</u>	<u>EXPEDIENTE</u>	<u>ANUALIDAD DE PAGO</u>
DEHESA EL CASTILLO SLU	B91875146	8018470	4ª

Resumen de superficies

<u>GRUPO DE PAGO</u>	<u>SUPERFICIE (Hectáreas)</u>				<u>% Sobredeclaración (1)</u>
	<u>Declarada admisible</u>	<u>Comprometida</u>	<u>Declarada Reducida(3)</u>	<u>Resuelta</u>	
OLIVAR EN PENDIENTE	22,36		22,36	22,36	0,00
TOTAL	22,36	22,36	22,36	22,36	

% PENALIZACIÓN**IMPORTE (Euros)**

<u>Admisibilidad (2)</u>	<u>Presentación tardía</u>	<u>Omisión declaración</u>	<u>Condicionalidad</u>		<u>Calculado(4)</u>	<u>FEADER(EJE2)</u>	<u>MAGRAMA</u>	<u>CAPDER</u>	<u>Total</u>
0,00	0,00	0,00	0,00	Pago realizado		4.054,94	371,53	642,20	5.068,67
				A pagar		1.908,21	174,84	302,21	2.385,26
				TOTAL	7.453,93	5.963,15	546,37	944,41	7.453,93

RECINTOS

<u>REFERENCIA SIGPAC</u>	<u>CULTIVO</u>	<u>S/R</u>	<u>CONV.</u>	<u>GRUPO PAGO</u>	<u>Declarada admisible</u>	<u>Conv. SIGPAC</u>	<u>SUPERFICIE (Hectáreas)</u> <u>Control C.(5) Determinada</u>	<u>Certificada</u>
41-031-008-00019-004	101000	S	SI	OLIVAR EN PENDIENTE	16,71		16,71	16,71
41-031-009-00022-004	101000	S	SI	OLIVAR EN PENDIENTE	5,65		5,65	5,65



1. Reducciones previstas por sobredeclaración, artículo 16 del Reglamento (UE) nº 65/2011

2. Resolución de 3 de agosto de 2012 de la Dirección General de Fondos Agrarios (BOJA nº 159, 14 de agosto de 2012)

3. Superficie declarada admisible tras el ajuste con la conversión SIGPAC para el grupo de pago de herbáceos.

* Menor valor entre la superficie declarada admisible tras el ajuste con la conversión SIGPAC y la comprometida admisible para el resto de grupos de pago

4. Se calcula sobre la superficie declarada reducida

5. Superficie de cultivo válido para la ayuda determinada en campo para el grupo de pago de herbáceos.

* Superficie de cultivo válido para la ayuda determinada en campo tras el ajuste con la superficie comprometida admisible para el resto de grupos de pago

* Ayuda cofinanciada a través del Plan de Reestructuración del Tabaco de Andalucía contemplado en el Programa de Desarrollo Rural de Andalucía (2007-2013)

<u>APellidos y nombre / RAZÓN SOCIAL</u>	<u>NIF</u>	<u>EXPEDIENTE</u>	<u>ANUALIDAD DE PAGO</u>
DEL PRADO SANCHEZ LUIS MANUEL	47200178S	8013997	7ª

Resumen de superficies

<u>GRUPO DE PAGO</u>	<u>SUPERFICIE (Hectáreas)</u>				<u>% Sobredeclaración (1)</u>
	<u>Declarada admisible</u>	<u>Comprometida</u>	<u>Declarada Reducida(3)</u>	<u>Resuelta</u>	
OLIVAR EN PENDIENTE	67,31		67,18	67,18	0,00
OLIVAR	1,00		0,99	0,99	0,00
TOTAL	68,31	68,20	68,17	68,17	

% PENALIZACIÓN**IMPORTE (Euros)**

<u>Admisibilidad (2)</u>	<u>Presentación tardía</u>	<u>Omisión declaración</u>	<u>Condicionalidad</u>	<u>Calculado(4)</u>	<u>FEADER(EJE2)</u>	<u>MAGRAMA</u>	<u>CAPDER</u>	<u>Total</u>	
0,00	0,00	0,00	0,00	Pago realizado	11.067,74	1.014,08	1.752,85	13.834,67	
				A pagar	5.208,35	477,22	824,87	6.510,44	
				TOTAL	20.345,11	16.276,09	1.491,30	2.577,72	20.345,11

RECINTOS

<u>REFERENCIA SIGPAC</u>	<u>CULTIVO</u>	<u>S/R</u>	<u>CONV.</u>	<u>GRUPO PAGO</u>	<u>SUPERFICIE (Hectáreas)</u>			
					<u>Declarada admisible</u>	<u>Conv. SIGPAC</u>	<u>Control C.(5)</u>	<u>Determinada Certificada</u>
41-048-036-00143-002	101000	S	NO	OLIVAR EN PENDIENTE	0,75		0,62	0,62
41-048-037-00005-001	101000	S	NO	OLIVAR EN PENDIENTE	64,77		64,77	64,77
41-048-037-00073-001	101000	S	NO	OLIVAR EN PENDIENTE	1,56	1,59	1,56	1,59
41-048-037-00075-001	101000	S	NO	OLIVAR EN PENDIENTE	0,08		0,08	0,08
41-048-037-00125-003	101000	S	NO	OLIVAR	0,03		0,02	0,03
41-048-037-00125-004	101000	S	NO	OLIVAR	0,03		0,03	0,03
41-048-037-00126-002	101000	S	NO	OLIVAR	0,01		0,01	0,01
41-048-037-00126-005	101000	S	NO	OLIVAR	0,79	0,79	0,79	0,87
41-048-037-00126-008	101000	S	NO	OLIVAR	0,01		0,01	0,01
41-048-037-00126-009	101000	S	NO	OLIVAR EN PENDIENTE	0,02		0,02	0,02
41-048-037-00126-010	101000	S	NO	OLIVAR	0,10		0,10	0,10
41-048-037-00126-011	101000	S	NO	OLIVAR	0,01		0,01	0,01
41-048-037-00127-002	101000	S	NO	OLIVAR	0,02		0,02	0,02
41-048-037-00127-003	101000	S	NO	OLIVAR EN PENDIENTE	0,10		0,10	0,10
41-048-037-00128-002	101000	S	NO	OLIVAR EN PENDIENTE	0,03	0,03	0,03	0,03

INCIDENCIA DESCRIPCIÓN

73104 Recinto declarado que no cumple en su totalidad con las normas de producción ecológica (compromiso anexo 1, Orden 24 marzo 2011)
 Recinto:41-048-036-00143-002 Cultivo:101000 OLIVAR-SIN VARIEDAD Secano Sup. Declarada:0,75 Sup. Certificada:0,62



1. Reducciones previstas por sobredeclaración, artículo 16 del Reglamento (UE) nº 65/2011

2. Resolución de 3 de agosto de 2012 de la Dirección General de Fondos Agrarios (BOJA nº 159, 14 de agosto de 2012)

3. Superficie declarada admisible tras el ajuste con la conversión SIGPAC para el grupo de pago de herbáceos.

Menor valor entre la superficie declarada admisible tras el ajuste con la conversión SIGPAC y la comprometida admisible para el resto de grupos de pago

4. Se calcula sobre la superficie declarada reducida

5. Superficie de cultivo válido para la ayuda determinada en campo para el grupo de pago de herbáceos.

Superficie de cultivo válido para la ayuda determinada en campo tras el ajuste con la superficie comprometida admisible para el resto de grupos de pago

* Ayuda cofinanciada a través del Plan de Reestructuración del Tabaco de Andalucía contemplado en el Programa de Desarrollo Rural de Andalucía (2007-2013)

<u>APELLIDOS Y NOMBRE / RAZÓN SOCIAL</u>	<u>NIF</u>	<u>EXPEDIENTE</u>	<u>ANUALIDAD DE PAGO</u>			
DEL RIO HOYOS SAMUEL	28490808H	8029794	7ª			
Resumen de superficies						
		SUPERFICIE (Hectáreas)				
GRUPO DE PAGO		<u>Declarada admisible</u>	<u>Comprometida</u>	<u>Declarada Reducida(3)</u>	<u>Resuelta</u>	<u>% Sobredeclaración (1)</u>
OLIVAR EN PENDIENTE		16,25		16,08	16,08	0,00
TOTAL		16,25	16,08	16,08	16,08	

% PENALIZACIÓN				IMPORTE (Euros)				
<u>Admisibilidad (2)</u>	<u>Presentación tardía</u>	<u>Omisión declaración</u>	<u>Condicionalidad</u>	<u>Calculado(4)</u>	<u>FEADER(EJE2)</u>	<u>MAGRAMA</u>	<u>CAPDER</u>	<u>Total</u>
0,00	0,00	0,00	0,00	Pago realizado	2.916,07	267,19	461,83	3.645,09
				A pagar	1.372,27	125,73	217,34	1.715,34
TOTAL				5.360,43	4.288,34	392,92	679,17	5.360,43

RECINTOS

<u>REFERENCIA SIGPAC</u>	<u>CULTIVO</u>	<u>S/R</u>	<u>CONV.</u>	<u>GRUPO PAGO</u>	<u>SUPERFICIE (Hectáreas)</u>			
					<u>Declarada admisible</u>	<u>Conv. SIGPAC</u>	<u>Control C.(5)</u>	<u>Determinada Certificada</u>
41-033-035-00101-007	101000	S	NO	OLIVAR EN PENDIENTE	9,72	9,72	9,72	9,72
41-033-035-00101-011	101000	S	NO	OLIVAR EN PENDIENTE	5,67	5,67	5,67	5,67
41-033-035-00101-013	101000	S	NO	OLIVAR EN PENDIENTE	0,57		0,57	0,57
41-033-035-00101-016	101000	S	NO	OLIVAR EN PENDIENTE	0,29	0,29	0,29	0,29



1. Reducciones previstas por sobredeclaración, artículo 16 del Reglamento (UE) nº 65/2011

2. Resolución de 3 de agosto de 2012 de la Dirección General de Fondos Agrarios (BOJA nº 159, 14 de agosto de 2012)

3. Superficie declarada admisible tras el ajuste con la conversión SIGPAC para el grupo de pago de herbáceos.

Menor valor entre la superficie declarada admisible tras el ajuste con la conversión SIGPAC y la comprometida admisible para el resto de grupos de pago

4. Se calcula sobre la superficie declarada reducida

5. Superficie de cultivo válido para la ayuda determinada en campo para el grupo de pago de herbáceos.

Superficie de cultivo válido para la ayuda determinada en campo tras el ajuste con la superficie comprometida admisible para el resto de grupos de pago

* Ayuda cofinanciada a través del Plan de Reestructuración del Tabaco de Andalucía contemplado en el Programa de Desarrollo Rural de Andalucía (2007-2013)

<u>APELLIDOS Y NOMBRE / RAZÓN SOCIAL</u>	<u>NIF</u>	<u>EXPEDIENTE</u>	<u>ANUALIDAD DE PAGO</u>
DELGADO ANTOLIN AFRICA	75280142S	8006611	6ª

Resumen de superficies

<u>GRUPO DE PAGO</u>	<u>SUPERFICIE (Hectáreas)</u>				<u>% Sobredeclaración (1)</u>
	<u>Declarada admisible</u>	<u>Comprometida</u>	<u>Declarada Reducida(3)</u>	<u>Resuelta</u>	
OLIVAR EN PENDIENTE	21,97		21,96	21,96	0,00
OLIVAR	0,12		0,12	0,12	0,00
TOTAL	22,09	22,09	22,08	22,08	

% PENALIZACIÓN**IMPORTE (Euros)**

<u>Admisibilidad (2)</u>	<u>Presentación tardía</u>	<u>Omisión declaración</u>	<u>Condicionalidad</u>		<u>Calculado(4)</u>	<u>FEADER(EJE2)</u>	<u>MAGRAMA</u>	<u>CAPDER</u>	<u>Total</u>	
0,00	0,00	0,00	0,00	Pago realizado		3.998,28	366,34	633,23	4.997,85	
				A pagar		1.881,54	172,40	297,99	2.351,93	
				TOTAL		7.349,78	5.879,82	538,74	931,22	7.349,78

RECINTOS

<u>REFERENCIA SIGPAC</u>	<u>CULTIVO</u>	<u>S/R</u>	<u>CONV.</u>	<u>GRUPO PAGO</u>	<u>Declarada admisible</u>	<u>SUPERFICIE (Hectáreas)</u>			
					<u>Conv. SIGPAC</u>	<u>Control C.(5)</u>	<u>Determinada</u>	<u>Certificada</u>	
41-073-005-00141-002	101000	S		OLIVAR EN PENDIENTE	0,12			0,12	0,00
41-073-010-00032-002	101000	S	NO	OLIVAR EN PENDIENTE	0,03			0,03	0,03
41-073-010-00034-001	101000	S	NO	OLIVAR EN PENDIENTE	0,07			0,07	0,07
41-073-010-00051-004	101000	S	NO	OLIVAR EN PENDIENTE	4,61	4,62		4,61	4,62
41-073-010-00051-012	101000	S	NO	OLIVAR	0,01			0,01	0,01
41-073-010-00055-001	101000	S	NO	OLIVAR EN PENDIENTE	15,97			15,96	15,97
41-073-010-00056-001	101000	S	NO	OLIVAR EN PENDIENTE	0,01			0,01	0,01
41-073-010-00056-003	101000	S	NO	OLIVAR EN PENDIENTE	0,29			0,29	0,29
41-073-010-00057-003	101000	S	NO	OLIVAR EN PENDIENTE	0,03			0,03	0,03
41-073-010-00060-001	101000	S	NO	OLIVAR	0,08			0,08	0,08
41-073-010-00060-003	101000	S	NO	OLIVAR	0,03			0,03	0,03
41-073-010-00062-002	101000	S	NO	OLIVAR EN PENDIENTE	0,84			0,84	0,84

INCIDENCIA DESCRIPCIÓN

73103 El recinto declarado no cumple con las normas de producción ecológica (compromiso anexo 1, Orden 24 marzo 2011)

Recinto:41-073-005-00141-002 Cultivo:101000 OLIVAR-SIN VARIEDAD Secano

Recinto:41-073-010-00051-001 Cultivo:101000 OLIVAR-SIN VARIEDAD Secano

73105 Cultivo, variedad, régimen y/o uso del recinto SIGPAC no compatible con la submedida (anexo 9, Orden 24 marzo 2011)

Recinto:41-073-010-00051-001 Cultivo:101000 OLIVAR-SIN VARIEDAD Secano Uso Sigpac:FO



1. Reducciones previstas por sobredeclaración, artículo 16 del Reglamento (UE) nº 65/2011

2. Resolución de 3 de agosto de 2012 de la Dirección General de Fondos Agrarios (BOJA nº 159, 14 de agosto de 2012)

3. Superficie declarada admisible tras el ajuste con la conversión SIGPAC para el grupo de pago de herbáceos.

Menor valor entre la superficie declarada admisible tras el ajuste con la conversión SIGPAC y la comprometida admisible para el resto de grupos de pago

4. Se calcula sobre la superficie declarada reducida

5. Superficie de cultivo válido para la ayuda determinada en campo para el grupo de pago de herbáceos.

Superficie de cultivo válido para la ayuda determinada en campo tras el ajuste con la superficie comprometida admisible para el resto de grupos de pago

* Ayuda cofinanciada a través del Plan de Reestructuración del Tabaco de Andalucía contemplado en el Programa de Desarrollo Rural de Andalucía (2007-2013)

<u>APELLIDOS Y NOMBRE / RAZÓN SOCIAL</u>	<u>NIF</u>	<u>EXPEDIENTE</u>	<u>ANUALIDAD DE PAGO</u>
DIAZ CANTILLO GREGORIO	45522106T	8007912	7ª

Resumen de superficies

<u>GRUPO DE PAGO</u>	<u>SUPERFICIE (Hectáreas)</u>				<u>% Sobredeclaración (1)</u>
	<u>Declarada admisible</u>	<u>Comprometida</u>	<u>Declarada Reducida(3)</u>	<u>Resuelta</u>	
HORTICOLAS	2,82		2,49	2,49	0,00
TOTAL	2,82	2,49	2,49	2,49	

% PENALIZACIÓN**IMPORTE (Euros)**

<u>Admisibilidad (2)</u>	<u>Presentación tardía</u>	<u>Omisión declaración</u>	<u>Condicionalidad</u>		<u>Calculado(4)</u>	<u>FEADER(EJE2)</u>	<u>MAGRAMA</u>	<u>CAPDER</u>	<u>Total</u>
0,00	0,00	0,00	0,00	A pagar	1.344,60	1.075,68	98,56	170,36	1.344,60

RECINTOS

<u>REFERENCIA SIGPAC</u>	<u>CULTIVO</u>	<u>S/R</u>	<u>CONV.</u>	<u>GRUPO PAGO</u>	<u>Declarada admisible</u>	<u>SUPERFICIE (Hectáreas)</u>		
					<u>Conv. SIGPAC</u>	<u>Control C.(5)</u>	<u>Determinada</u>	<u>Certificada</u>
41-079-003-00039-004	200090	R	NO	HORTICOLAS	2,76		2,49	2,76
41-079-003-00039-005	200100	R	NO	HORTICOLAS	0,06		0,06	0,06

<u>APELLIDOS Y NOMBRE / RAZÓN SOCIAL</u>	<u>NIF</u>	<u>EXPEDIENTE</u>	<u>ANUALIDAD DE PAGO</u>
DIAZ OLIVA ANA	75472565C	8002648	4ª

Resumen de superficies

<u>GRUPO DE PAGO</u>	<u>SUPERFICIE (Hectáreas)</u>				<u>% Sobredeclaración (1)</u>
	<u>Declarada admisible</u>	<u>Comprometida</u>	<u>Declarada Reducida(3)</u>	<u>Resuelta</u>	
HERBACEOS	25,65		24,36	24,36	0,00
TOTAL	25,65		24,36	24,36	

% PENALIZACIÓN**IMPORTE (Euros)**

<u>Admisibilidad (2)</u>	<u>Presentación tardía</u>	<u>Omisión declaración</u>	<u>Condicionalidad</u>		<u>Calculado(4)</u>	<u>FEADER(EJE2)</u>	<u>MAGRAMA</u>	<u>CAPDER</u>	<u>Total</u>
0,00	0,00	0,00	0,00	Pago realizado		1.971,83	180,67	312,29	2.464,79
				A pagar		1.250,12	114,54	197,99	1.562,65
				TOTAL	4.027,44	3.221,95	295,21	510,28	4.027,44

RECINTOS

<u>REFERENCIA SIGPAC</u>	<u>CULTIVO</u>	<u>S/R</u>	<u>CONV.</u>	<u>GRUPO PAGO</u>	<u>Declarada admisible</u>	<u>SUPERFICIE (Hectáreas)</u>		
					<u>Conv. SIGPAC</u>	<u>Control C.(5)</u>	<u>Determinada</u>	<u>Certificada</u>
41-065-027-00008-001	33000	S	NO	HERBACEOS	4,25		4,25	4,25
41-065-027-00009-004	33000	S	NO	HERBACEOS	1,32		1,32	1,32
41-065-027-00023-008	33000	S	NO	HERBACEOS	16,80		16,80	16,80
41-065-062-00006-001	5000	S	NO	HERBACEOS	0,40		0,40	0,40
41-065-062-00007-001	5000	S	NO	HERBACEOS	0,35		0,35	0,35
41-065-075-00066-003	5000	S	NO	HERBACEOS	2,00		0,71	2,00
41-065-075-00082-003	5000	S	NO	HERBACEOS	0,53		0,53	0,53



1. Reducciones previstas por sobredeclaración, artículo 16 del Reglamento (UE) nº 65/2011

2. Resolución de 3 de agosto de 2012 de la Dirección General de Fondos Agrarios (BOJA nº 159, 14 de agosto de 2012)

3. Superficie declarada admisible tras el ajuste con la conversión SIGPAC para el grupo de pago de herbáceos.

Menor valor entre la superficie declarada admisible tras el ajuste con la conversión SIGPAC y la comprometida admisible para el resto de grupos de pago

4. Se calcula sobre la superficie declarada reducida

5. Superficie de cultivo válido para la ayuda determinada en campo para el grupo de pago de herbáceos.

Superficie de cultivo válido para la ayuda determinada en campo tras el ajuste con la superficie comprometida admisible para el resto de grupos de pago

* Ayuda cofinanciada a través del Plan de Reestructuración del Tabaco de Andalucía contemplado en el Programa de Desarrollo Rural de Andalucía (2007-2013)

<u>APELLIDOS Y NOMBRE / RAZÓN SOCIAL</u>	<u>NIF</u>	<u>EXPEDIENTE</u>	<u>ANUALIDAD DE PAGO</u>
DOMINGUEZ ADAMUZ ANTONIO	27828121F	8016405	6ª

Resumen de superficies

<u>GRUPO DE PAGO</u>	<u>SUPERFICIE (Hectáreas)</u>				<u>% Sobredeclaración (1)</u>
	<u>Declarada admisible</u>	<u>Comprometida</u>	<u>Declarada Reducida(3)</u>	<u>Resuelta</u>	
OLIVAR EN PENDIENTE	3,65		3,51	3,51	0,00
TOTAL	3,65	3,55	3,51	3,51	

% PENALIZACIÓN**IMPORTE (Euros)**

<u>Admisibilidad (2)</u>	<u>Presentación tardía</u>	<u>Omisión declaración</u>	<u>Condicionalidad</u>		<u>Calculado(4)</u>	<u>FEADER(EJE2)</u>	<u>MAGRAMA</u>	<u>CAPDER</u>	<u>Total</u>
0,00	0,00	0,00	0,00	Pago realizado		636,53	58,32	100,81	795,66
				A pagar		299,54	27,45	47,44	374,43
				TOTAL	1.170,09	936,07	85,77	148,25	1.170,09

RECINTOS

<u>REFERENCIA SIGPAC</u>	<u>CULTIVO S/R</u>	<u>CONV.</u>	<u>GRUPO PAGO</u>	<u>SUPERFICIE (Hectáreas)</u>			
				<u>Declarada admisible</u>	<u>Conv. SIGPAC</u>	<u>Control C.(5)</u>	<u>Determinada Certificada</u>
41-009-028-00138-002	101000 S	NO	OLIVAR EN PENDIENTE	0,06			0,06
41-009-028-00139-001	101000 S	NO	OLIVAR EN PENDIENTE	3,44			3,30
41-009-028-00184-002	101000 S	NO	OLIVAR EN PENDIENTE	0,15			0,15



1. Reducciones previstas por sobredeclaración, artículo 16 del Reglamento (UE) nº 65/2011

2. Resolución de 3 de agosto de 2012 de la Dirección General de Fondos Agrarios (BOJA nº 159, 14 de agosto de 2012)

3. Superficie declarada admisible tras el ajuste con la conversión SIGPAC para el grupo de pago de herbáceos.

4. Menor valor entre la superficie declarada admisible tras el ajuste con la conversión SIGPAC y la comprometida admisible para el resto de grupos de pago

5. Se calcula sobre la superficie declarada reducida

6. Superficie de cultivo válido para la ayuda determinada en campo para el grupo de pago de herbáceos.

7. Superficie de cultivo válido para la ayuda determinada en campo tras el ajuste con la superficie comprometida admisible para el resto de grupos de pago

* Ayuda cofinanciada a través del Plan de Reestructuración del Tabaco de Andalucía contemplado en el Programa de Desarrollo Rural de Andalucía (2007-2013)

<u>APELLIDOS Y NOMBRE / RAZÓN SOCIAL</u>	<u>NIF</u>	<u>EXPEDIENTE</u>	<u>ANUALIDAD DE PAGO</u>
DOMINGUEZ BERNAL MIGUEL	75860286F	8009099	4ª

Resumen de superficies

<u>GRUPO DE PAGO</u>	<u>SUPERFICIE (Hectáreas)</u>				<u>% Sobredeclaración (1)</u>
	<u>Declarada admisible</u>	<u>Comprometida</u>	<u>Declarada Reducida(3)</u>	<u>Resuelta</u>	
OLIVAR EN PENDIENTE	16,18		16,12	16,12	0,00
TOTAL	16,18	16,12	16,12	16,12	

% PENALIZACIÓN**IMPORTE (Euros)**

<u>Admisibilidad (2)</u>	<u>Presentación tardía</u>	<u>Omisión declaración</u>	<u>Condicionalidad</u>		<u>Calculado(4)</u>	<u>FEADER(EJE2)</u>	<u>MAGRAMA</u>	<u>CAPDER</u>	<u>Total</u>
0,00	0,00	0,00	0,00	Pago realizado		2.923,33	267,85	462,98	3.654,16
				A pagar		1.375,68	126,05	217,87	1.719,60
				TOTAL	5.373,76	4.299,01	393,90	680,85	5.373,76

RECINTOS

<u>REFERENCIA SIGPAC</u>	<u>CULTIVO</u>	<u>S/R</u>	<u>CONV.</u>	<u>GRUPO PAGO</u>	<u>Declarada admisible</u>	<u>SUPERFICIE (Hectáreas)</u>		
					<u>Conv. SIGPAC</u>	<u>Control C.(5)</u>	<u>Determinada</u>	<u>Certificada</u>
41-064-026-00094-001	101000	S	SI	OLIVAR EN PENDIENTE	0,01		0,01	0,01
41-064-026-00094-002	101000	S	SI	OLIVAR EN PENDIENTE	0,02		0,02	0,02
41-064-026-00097-001	101000	S	SI	OLIVAR EN PENDIENTE	4,21		4,21	4,21
41-064-026-00102-004	101000	S	SI	OLIVAR EN PENDIENTE	0,02		0,02	0,02
41-064-026-00102-005	101000	S	SI	OLIVAR EN PENDIENTE	0,02		0,02	0,02
41-064-026-00102-006	101000	S	SI	OLIVAR EN PENDIENTE	0,11		0,11	0,11
41-064-026-00102-007	101000	S	SI	OLIVAR EN PENDIENTE	0,17		0,17	0,17
41-064-026-00102-008	101000	S	SI	OLIVAR EN PENDIENTE	0,04		0,04	0,04
41-064-026-00147-002	101000	S	SI	OLIVAR EN PENDIENTE	4,19		4,19	4,19
41-064-026-00224-004	101000	S	SI	OLIVAR EN PENDIENTE	0,04		0,04	0,04
41-064-026-00224-010	101000	S		OLIVAR EN PENDIENTE	0,02		0,02	0,00
41-064-026-00225-003	101000	S	SI	OLIVAR EN PENDIENTE	0,74		0,74	0,74
41-064-026-00225-006	101000	S	SI	OLIVAR EN PENDIENTE	0,05		0,05	0,05
41-064-026-00225-007	101000	S	SI	OLIVAR EN PENDIENTE	0,06		0,03	0,04
41-064-026-00225-008	101000	S	SI	OLIVAR EN PENDIENTE	0,02		0,02	0,02
41-064-026-00227-001	101000	S	SI	OLIVAR EN PENDIENTE	5,25		5,25	5,25
41-064-026-00227-002	101000	S	SI	OLIVAR EN PENDIENTE	1,02		1,02	1,02
41-064-026-00229-001	101000	S	SI	OLIVAR EN PENDIENTE	0,06		0,06	0,06
41-064-026-09018-002	101000	S	SI	OLIVAR EN PENDIENTE	0,13		0,10	0,13

INCIDENCIA DESCRIPCIÓN

73103 El recinto declarado no cumple con las normas de producción ecológica (compromiso anexo 1, Orden 24 marzo 2011)

Recinto:41-064-026-00224-010 Cultivo:101000 OLIVAR-SIN VARIEDAD Secano

73104 Recinto declarado que no cumple en su totalidad con las normas de producción ecológica (compromiso anexo 1, Orden 24 marzo 2011)

Recinto:41-064-026-00225-007 Cultivo:101000 OLIVAR-SIN VARIEDAD Secano Sup. Declarada:0,06 Sup. Certificada:0,04



1. Reducciones previstas por sobredeclaración, artículo 16 del Reglamento (UE) nº 65/2011

2. Resolución de 3 de agosto de 2012 de la Dirección General de Fondos Agrarios (BOJA nº 159, 14 de agosto de 2012)

3. Superficie declarada admisible tras el ajuste con la conversión SIGPAC para el grupo de pago de herbáceos.

Menor valor entre la superficie declarada admisible tras el ajuste con la conversión SIGPAC y la comprometida admisible para el resto de grupos de pago

4. Se calcula sobre la superficie declarada reducida

5. Superficie de cultivo válido para la ayuda determinada en campo para el grupo de pago de herbáceos.

Superficie de cultivo válido para la ayuda determinada en campo tras el ajuste con la superficie comprometida admisible para el resto de grupos de pago

* Ayuda cofinanciada a través del Plan de Reestructuración del Tabaco de Andalucía contemplado en el Programa de Desarrollo Rural de Andalucía (2007-2013)

<u>APELLIDOS Y NOMBRE / RAZÓN SOCIAL</u>	<u>NIF</u>	<u>EXPEDIENTE</u>	<u>ANUALIDAD DE PAGO</u>
DOMINGUEZ CALLE MANUEL	27769104P	8021159	4ª

Resumen de superficies

<u>GRUPO DE PAGO</u>	<u>SUPERFICIE (Hectáreas)</u>			<u>% Sobredeclaración (1)</u>
	<u>Declarada admisible</u>	<u>Declarada Reducida(3)</u>	<u>Resuelta</u>	
HERBACEOS	59,78	59,78	59,78	0,00
TOTAL	59,78	59,78	59,78	

% PENALIZACIÓN**IMPORTE (Euros)**

<u>Admisibilidad (2)</u>	<u>Presentación tardía</u>	<u>Omisión declaración</u>	<u>Condicionalidad</u>		<u>Calculado(4)</u>	<u>FEADER(EJE2)</u>	<u>MAGRAMA</u>	<u>CAPDER</u>	<u>Total</u>
0,00	0,00	0,00	0,00	Pago realizado		5.376,58	492,63	851,52	6.720,73
				A pagar		2.530,16	231,83	400,71	3.162,70
				TOTAL	9.883,43	7.906,74	724,46	1.252,23	9.883,43

RECINTOS

<u>REFERENCIA SIGPAC</u>	<u>CULTIVO</u>	<u>S/R</u>	<u>CONV.</u>	<u>GRUPO PAGO</u>	<u>Declarada admisible</u>	<u>SUPERFICIE (Hectáreas)</u>			
					<u>Conv. SIGPAC</u>	<u>Control C.(5)</u>	<u>Determinada</u>	<u>Certificada</u>	
41-037-001-00041-022	8000	S	NO	HERBACEOS	23,76	23,86		23,76	23,76
41-068-034-00008-002	8000	S	NO	HERBACEOS	13,77			13,77	13,77
41-068-035-00006-001	8000	S	NO	HERBACEOS	22,25			22,25	22,25

<u>APELLIDOS Y NOMBRE / RAZÓN SOCIAL</u>	<u>NIF</u>	<u>EXPEDIENTE</u>	<u>ANUALIDAD DE PAGO</u>
DR SCHIRMEISEN PETER ROMUALD	X0789592W	8027787	6ª

Resumen de superficies

<u>GRUPO DE PAGO</u>	<u>SUPERFICIE (Hectáreas)</u>			<u>% Sobredeclaración (1)</u>
	<u>Declarada admisible</u>	<u>Comprometida</u>	<u>Declarada Reducida(3)</u>	
OLIVAR	15,52		14,40	0,00
OLIVAR EN PENDIENTE	39,57		36,21	0,00
TOTAL	55,09	50,61	50,61	

% PENALIZACIÓN**IMPORTE (Euros)**

<u>Admisibilidad (2)</u>	<u>Presentación tardía</u>	<u>Omisión declaración</u>	<u>Condicionalidad</u>		<u>Calculado(4)</u>	<u>FEADER(EJE2)</u>	<u>MAGRAMA</u>	<u>CAPDER</u>	<u>Total</u>
0,00	0,00	0,00	0,00	A pagar	15.574,40	12.459,52	1.141,60	1.973,28	15.574,40

RECINTOS

<u>REFERENCIA SIGPAC</u>	<u>CULTIVO</u>	<u>S/R</u>	<u>CONV.</u>	<u>GRUPO PAGO</u>	<u>Declarada admisible</u>	<u>SUPERFICIE (Hectáreas)</u>			
					<u>Conv. SIGPAC</u>	<u>Control C.(5)</u>	<u>Determinada</u>	<u>Certificada</u>	
41-078-017-00005-001	101000	S	NO	OLIVAR EN PENDIENTE	3,64			3,19	3,64
41-078-017-00007-002	101000	S	NO	OLIVAR	15,52			15,15	15,52
41-078-017-00013-002	101000	S	NO	OLIVAR EN PENDIENTE	6,35	6,34		6,34	6,35
41-078-017-00013-004	101000	S	NO	OLIVAR EN PENDIENTE	1,28	1,28		1,28	1,28
41-078-017-00023-018	101000	S	NO	OLIVAR EN PENDIENTE	1,63			1,62	1,63
41-078-017-00023-019	101000	S	NO	OLIVAR EN PENDIENTE	2,08			1,92	2,08
41-078-017-00023-021	101000	S	NO	OLIVAR EN PENDIENTE	2,23			2,22	2,23
41-078-017-00023-023	101000	S	NO	OLIVAR EN PENDIENTE	16,85			16,12	16,85
41-078-017-00023-061	101000	S	NO	OLIVAR EN PENDIENTE	4,37			4,28	4,37
41-078-017-00023-065	101000	S	NO	OLIVAR EN PENDIENTE	1,14			1,14	1,14

1. Reducciones previstas por sobredeclaración, artículo 16 del Reglamento (UE) nº 65/2011

2. Resolución de 3 de agosto de 2012 de la Dirección General de Fondos Agrarios (BOJA nº 159, 14 de agosto de 2012)

3. Superficie declarada admisible tras el ajuste con la conversión SIGPAC para el grupo de pago de herbáceos.

4. Menor valor entre la superficie declarada admisible tras el ajuste con la conversión SIGPAC y la comprometida admisible para el resto de grupos de pago

5. Se calcula sobre la superficie declarada reducida

6. Superficie de cultivo válido para la ayuda determinada en campo para el grupo de pago de herbáceos.

7. Superficie de cultivo válido para la ayuda determinada en campo tras el ajuste con la superficie comprometida admisible para el resto de grupos de pago

* Ayuda cofinanciada a través del Plan de Reestructuración del Tabaco de Andalucía contemplado en el Programa de Desarrollo Rural de Andalucía (2007-2013)

<u>APELLIDOS Y NOMBRE / RAZÓN SOCIAL</u>	<u>NIF</u>	<u>EXPEDIENTE</u>	<u>ANUALIDAD DE PAGO</u>
ECOGESTAGRO S.L.	B91854174	8018418	4ª

Resumen de superficies

<u>GRUPO DE PAGO</u>	<u>SUPERFICIE (Hectáreas)</u>				<u>% Sobredeclaración (1)</u>
	<u>Declarada admisible</u>	<u>Comprometida</u>	<u>Declarada Reducida(3)</u>	<u>Resuelta</u>	
OLIVAR EN PENDIENTE	65,66		64,74	64,74	0,00
TOTAL	65,66	64,74	64,74	64,74	

% PENALIZACIÓN**IMPORTE (Euros)**

<u>Admisibilidad (2)</u>	<u>Presentación tardía</u>	<u>Omisión declaración</u>	<u>Condicionalidad</u>		<u>Calculado(4)</u>	<u>FEADER(EJE2)</u>	<u>MAGRAMA</u>	<u>CAPDER</u>	<u>Total</u>
0,00	0,00	0,00	0,00	Pago realizado		10.671,23	977,75	1.690,06	13.339,04
				A pagar		5.021,76	460,12	795,32	6.277,20
				TOTAL	19.616,24	15.692,99	1.437,87	2.485,38	19.616,24

RECINTOS

<u>REFERENCIA SIGPAC</u>	<u>CULTIVO S/R</u>	<u>CONV.</u>	<u>GRUPO PAGO</u>	<u>Declarada admisible</u>	<u>SUPERFICIE (Hectáreas)</u>	<u>Conv. SIGPAC</u>	<u>Control C.(5)</u>	<u>Determinada</u>	<u>Certificada</u>
41-064-006-00006-003	101000 S	NO	OLIVAR EN PENDIENTE	65,66				65,66	65,66

<u>APELLIDOS Y NOMBRE / RAZÓN SOCIAL</u>	<u>NIF</u>	<u>EXPEDIENTE</u>	<u>ANUALIDAD DE PAGO</u>
EL BARRERO, S.C.	J41882655	8007949	6ª

Resumen de superficies

<u>GRUPO DE PAGO</u>	<u>SUPERFICIE (Hectáreas)</u>				<u>% Sobredeclaración (1)</u>
	<u>Declarada admisible</u>	<u>Comprometida</u>	<u>Declarada Reducida(3)</u>	<u>Resuelta</u>	
OLIVAR	1,38		1,38	1,38	0,00
OLIVAR EN PENDIENTE	8,12		7,88	7,88	0,00
TOTAL	9,50	9,26	9,26	9,26	

% PENALIZACIÓN**IMPORTE (Euros)**

<u>Admisibilidad (2)</u>	<u>Presentación tardía</u>	<u>Omisión declaración</u>	<u>Condicionalidad</u>		<u>Calculado(4)</u>	<u>FEADER(EJE2)</u>	<u>MAGRAMA</u>	<u>CAPDER</u>	<u>Total</u>
0,00	0,00	0,00	0,00	Pago realizado		1.611,65	147,67	255,24	2.014,56
				A pagar		758,42	69,49	120,12	948,03
				TOTAL	2.962,59	2.370,07	217,16	375,36	2.962,59

RECINTOS

<u>REFERENCIA SIGPAC</u>	<u>CULTIVO S/R</u>	<u>CONV.</u>	<u>GRUPO PAGO</u>	<u>Declarada admisible</u>	<u>SUPERFICIE (Hectáreas)</u>	<u>Conv. SIGPAC</u>	<u>Control C.(5)</u>	<u>Determinada</u>	<u>Certificada</u>
41-033-034-00104-001	101000 S	NO	OLIVAR	1,38				1,38	1,38
41-033-034-00105-005	101000 S	NO	OLIVAR EN PENDIENTE	8,12				7,88	8,12



1. Reducciones previstas por sobredeclaración, artículo 16 del Reglamento (UE) nº 65/2011

2. Resolución de 3 de agosto de 2012 de la Dirección General de Fondos Agrarios (BOJA nº 159, 14 de agosto de 2012)

3. Superficie declarada admisible tras el ajuste con la conversión SIGPAC para el grupo de pago de herbáceos.

4. Menor valor entre la superficie declarada admisible tras el ajuste con la conversión SIGPAC y la comprometida admisible para el resto de grupos de pago

5. Se calcula sobre la superficie declarada reducida

6. Superficie de cultivo válido para la ayuda determinada en campo para el grupo de pago de herbáceos.

7. Superficie de cultivo válido para la ayuda determinada en campo tras el ajuste con la superficie comprometida admisible para el resto de grupos de pago

* Ayuda cofinanciada a través del Plan de Reestructuración del Tabaco de Andalucía contemplado en el Programa de Desarrollo Rural de Andalucía (2007-2013)

<u>APELLIDOS Y NOMBRE / RAZÓN SOCIAL</u>	<u>NIF</u>	<u>EXPEDIENTE</u>	<u>ANUALIDAD DE PAGO</u>
ELENA ALTUR MARIA	28258569X	8016887	4ª

Resumen de superficies

<u>GRUPO DE PAGO</u>	<u>SUPERFICIE (Hectáreas)</u>				<u>% Sobredeclaración (1)</u>
	<u>Declarada admisible</u>	<u>Comprometida</u>	<u>Declarada Reducida(3)</u>	<u>Resuelta</u>	
CITRICOS	3,65		2,13	2,13	0,00
TOTAL	3,65	2,13	2,13	2,13	

% PENALIZACIÓN**IMPORTE (Euros)**

<u>Admisibilidad (2)</u>	<u>Presentación tardía</u>	<u>Omisión declaración</u>	<u>Condicionalidad</u>		<u>Calculado(4)</u>	<u>FEADER(EJE2)</u>	<u>MAGRAMA</u>	<u>CAPDER</u>	<u>Total</u>
0,00	0,00	0,00	0,00	A pagar	978,44	782,75	71,72	123,97	978,44

RECINTOS

<u>REFERENCIA SIGPAC</u>	<u>CULTIVO S/R</u>	<u>CONV.</u>	<u>GRUPO PAGO</u>	<u>Declarada admisible</u>	<u>SUPERFICIE (Hectáreas)</u>	<u>Conv. SIGPAC</u>	<u>Control C.(5)</u>	<u>Determinada</u>	<u>Certificada</u>
41-004-037-00023-001	206000	S	NO	CITRICOS	2,13			2,13	2,13

INCIDENCIA DESCRIPCIÓN

73106 Recinto declarado no comprometido
 Recinto:41-004-037-00029-005 Cultivo:206000 NARANJO-SIN VARIEDAD Secano

<u>APELLIDOS Y NOMBRE / RAZÓN SOCIAL</u>	<u>NIF</u>	<u>EXPEDIENTE</u>	<u>ANUALIDAD DE PAGO</u>
EXPLOTACION AGRICOLA LA SIERRA, S.C.	J91330431	8029829	4ª

Resumen de superficies

<u>GRUPO DE PAGO</u>	<u>SUPERFICIE (Hectáreas)</u>				<u>% Sobredeclaración (1)</u>
	<u>Declarada admisible</u>	<u>Comprometida</u>	<u>Declarada Reducida(3)</u>	<u>Resuelta</u>	
OLIVAR EN PENDIENTE	23,50		23,45	23,45	0,00
TOTAL	23,50	23,45	23,45	23,45	

% PENALIZACIÓN**IMPORTE (Euros)**

<u>Admisibilidad (2)</u>	<u>Presentación tardía</u>	<u>Omisión declaración</u>	<u>Condicionalidad</u>		<u>Calculado(4)</u>	<u>FEADER(EJE2)</u>	<u>MAGRAMA</u>	<u>CAPDER</u>	<u>Total</u>
0,00	0,00	0,00	0,00	Pago realizado		4.252,60	389,65	673,51	5.315,76
				A pagar		2.001,22	183,36	316,95	2.501,53
				TOTAL	7.817,29	6.253,82	573,01	990,46	7.817,29

RECINTOS

<u>REFERENCIA SIGPAC</u>	<u>CULTIVO S/R</u>	<u>CONV.</u>	<u>GRUPO PAGO</u>	<u>Declarada admisible</u>	<u>SUPERFICIE (Hectáreas)</u>	<u>Conv. SIGPAC</u>	<u>Control C.(5)</u>	<u>Determinada</u>	<u>Certificada</u>
41-033-048-00001-006	101000	S	NO	OLIVAR EN PENDIENTE	0,06			0,06	0,06
41-033-048-00069-025	101000	S	NO	OLIVAR EN PENDIENTE	13,42			13,40	13,42
41-033-048-00069-027	101000	S	NO	OLIVAR EN PENDIENTE	3,35			3,34	3,35
41-033-048-00069-036	101000	S	NO	OLIVAR EN PENDIENTE	5,84			5,83	5,85
41-033-048-00069-038	101000	S	NO	OLIVAR EN PENDIENTE	0,83			0,82	0,83



1. Reducciones previstas por sobredeclaración, artículo 16 del Reglamento (UE) nº 65/2011

2. Resolución de 3 de agosto de 2012 de la Dirección General de Fondos Agrarios (BOJA nº 159, 14 de agosto de 2012)

3. Superficie declarada admisible tras el ajuste con la conversión SIGPAC para el grupo de pago de herbáceos.

4. Menor valor entre la superficie declarada admisible tras el ajuste con la conversión SIGPAC y la comprometida admisible para el resto de grupos de pago

5. Se calcula sobre la superficie declarada reducida

6. Superficie de cultivo válido para la ayuda determinada en campo para el grupo de pago de herbáceos.

7. Superficie de cultivo válido para la ayuda determinada en campo tras el ajuste con la superficie comprometida admisible para el resto de grupos de pago

* Ayuda cofinanciada a través del Plan de Reestructuración del Tabaco de Andalucía contemplado en el Programa de Desarrollo Rural de Andalucía (2007-2013)

<u>APELLIDOS Y NOMBRE / RAZÓN SOCIAL</u>	<u>NIF</u>	<u>EXPEDIENTE</u>	<u>ANUALIDAD DE PAGO</u>
EXPLOTACIONES AGRICOLAS EL JUBILLO	B41703711	8021689	4ª

Resumen de superficies

<u>GRUPO DE PAGO</u>	<u>SUPERFICIE (Hectáreas)</u>			
	<u>Declarada admisible</u>	<u>Declarada Reducida(3)</u>	<u>Resuelta</u>	<u>% Sobredeclaración (1)</u>
HERBACEOS	91,60	91,58	91,58	0,00
TOTAL	91,60	91,58	91,58	

% PENALIZACIÓN**IMPORTE (Euros)**

<u>Admisibilidad (2)</u>	<u>Presentación tardía</u>	<u>Omisión declaración</u>	<u>Condicionalidad</u>		<u>Calculado(4)</u>	<u>FEADER(EJE2)</u>	<u>MAGRAMA</u>	<u>CAPDER</u>	<u>Total</u>
0,00	0,00	0,00	0,00	Pago realizado		8.236,66	754,68	1.304,49	10.295,83
				A pagar		3.876,07	355,15	613,87	4.845,09
				TOTAL	15.140,92	12.112,73	1.109,83	1.918,36	15.140,92

RECINTOS

<u>REFERENCIA SIGPAC</u>	<u>CULTIVO</u>	<u>S/R</u>	<u>CONV.</u>	<u>GRUPO PAGO</u>	<u>Declarada admisible</u>	<u>SUPERFICIE (Hectáreas)</u>			
					<u>Conv. SIGPAC</u>	<u>Control C.(5)</u>	<u>Determinada</u>	<u>Certificada</u>	
41-037-004-00003-001	8000	S	NO	HERBACEOS	1,29	1,29		1,29	1,29
41-037-004-00008-009	8000	S	NO	HERBACEOS	5,31	5,31		5,31	5,31
41-037-004-00009-002	8000	S	NO	HERBACEOS	0,50	0,50		0,50	0,51
41-037-004-00013-001	8000	S	NO	HERBACEOS	26,06	26,08		26,06	41,15
41-037-004-00013-003	8000	S	NO	HERBACEOS	1,64	1,64		1,64	1,64
41-037-004-00020-001	8000	S	NO	HERBACEOS	30,44	30,44		30,44	30,44
41-037-004-00021-001	8000	S	NO	HERBACEOS	3,69	3,69		3,69	3,69
41-037-005-00016-004	8000	S	NO	HERBACEOS	0,71	0,71		0,71	0,73
41-068-034-00035-004	8000	S	NO	HERBACEOS	3,32	3,32		3,32	3,32
41-068-034-00036-001	8000	S	NO	HERBACEOS	1,77	1,77		1,77	1,77
41-068-035-00010-002	8000	S	NO	HERBACEOS	4,64			4,64	4,64
41-068-035-00010-007	8000	S	NO	HERBACEOS	12,23			12,21	12,23

<u>APELLIDOS Y NOMBRE / RAZÓN SOCIAL</u>	<u>NIF</u>	<u>EXPEDIENTE</u>	<u>ANUALIDAD DE PAGO</u>
EXPLOTACIONES AGRICOLAS SAN	B41781782	8022523	4ª

Resumen de superficies

<u>GRUPO DE PAGO</u>	<u>SUPERFICIE (Hectáreas)</u>				
	<u>Declarada admisible</u>	<u>Comprometida</u>	<u>Declarada Reducida(3)</u>	<u>Resuelta</u>	<u>% Sobredeclaración (1)</u>
OLIVAR EN PENDIENTE	15,41		15,28	15,28	0,00
TOTAL	15,41	15,28	15,28	15,28	

% PENALIZACIÓN**IMPORTE (Euros)**

<u>Admisibilidad (2)</u>	<u>Presentación tardía</u>	<u>Omisión declaración</u>	<u>Condicionalidad</u>		<u>Calculado(4)</u>	<u>FEADER(EJE2)</u>	<u>MAGRAMA</u>	<u>CAPDER</u>	<u>Total</u>
0,00	0,00	0,00	0,00	Pago realizado		2.770,99	253,89	438,86	3.463,74
				A pagar		1.304,00	119,48	206,52	1.630,00
				TOTAL	5.093,74	4.074,99	373,37	645,38	5.093,74

RECINTOS

<u>REFERENCIA SIGPAC</u>	<u>CULTIVO</u>	<u>S/R</u>	<u>CONV.</u>	<u>GRUPO PAGO</u>	<u>Declarada admisible</u>	<u>SUPERFICIE (Hectáreas)</u>			
					<u>Conv. SIGPAC</u>	<u>Control C.(5)</u>	<u>Determinada</u>	<u>Certificada</u>	
41-065-049-00028-029	101000	S	SI	OLIVAR EN PENDIENTE	15,41			15,28	15,41

1. Reducciones previstas por sobredeclaración, artículo 16 del Reglamento (UE) nº 65/2011

2. Resolución de 3 de agosto de 2012 de la Dirección General de Fondos Agrarios (BOJA nº 159, 14 de agosto de 2012)

3. Superficie declarada admisible tras el ajuste con la conversión SIGPAC para el grupo de pago de herbáceos.

Menor valor entre la superficie declarada admisible tras el ajuste con la conversión SIGPAC y la comprometida admisible para el resto de grupos de pago

4. Se calcula sobre la superficie declarada reducida

5. Superficie de cultivo válido para la ayuda determinada en campo para el grupo de pago de herbáceos.

Superficie de cultivo válido para la ayuda determinada en campo tras el ajuste con la superficie comprometida admisible para el resto de grupos de pago

* Ayuda cofinanciada a través del Plan de Reestructuración del Tabaco de Andalucía contemplado en el Programa de Desarrollo Rural de Andalucía (2007-2013)

<u>APELLIDOS Y NOMBRE / RAZÓN SOCIAL</u>	<u>NIF</u>	<u>EXPEDIENTE</u>	<u>ANUALIDAD DE PAGO</u>		
FAJARDO JURADO CONCEPCION	28861965R	8029763	6ª		
Resumen de superficies					
GRUPO DE PAGO	SUPERFICIE (Hectáreas)				
	<u>Declarada admisible</u>	<u>Comprometida</u>	<u>Declarada Reducida(3)</u>	<u>Resuelta</u>	<u>% Sobredeclaración (1)</u>
OLIVAR EN PENDIENTE	4,54		4,51	4,51	0,00
TOTAL	4,54	4,51	4,51	4,51	

<u>% PENALIZACIÓN</u>				<u>IMPORTE (Euros)</u>					
<u>Admisibilidad (2)</u>	<u>Presentación tardía</u>	<u>Omisión declaración</u>	<u>Condicionalidad</u>	<u>Calculado(4)</u>	<u>FEADER(EJE2)</u>	<u>MAGRAMA</u>	<u>CAPDER</u>	<u>Total</u>	
0,00	0,00	0,00	0,00	A pagar	1.503,45	1.202,76	110,20	190,49	1.503,45

<u>REFERENCIA SIGPAC</u>	<u>CULTIVO</u>	<u>S/R</u>	<u>CONV.</u>	<u>GRUPO PAGO</u>	<u>Declarada admisible</u>	<u>SUPERFICIE (Hectáreas)</u>			
						<u>Conv. SIGPAC</u>	<u>Control C.(5)</u>	<u>Determinada</u>	<u>Certificada</u>
41-033-040-00032-002	101000	S	NO	OLIVAR EN PENDIENTE	4,54			4,51	4,54

<u>APELLIDOS Y NOMBRE / RAZÓN SOCIAL</u>	<u>NIF</u>	<u>EXPEDIENTE</u>	<u>ANUALIDAD DE PAGO</u>		
FAJARDO JURADO ESPERANZA	75337614X	8028695	6ª		
Resumen de superficies					
GRUPO DE PAGO	SUPERFICIE (Hectáreas)				
	<u>Declarada admisible</u>	<u>Comprometida</u>	<u>Declarada Reducida(3)</u>	<u>Resuelta</u>	<u>% Sobredeclaración (1)</u>
OLIVAR EN PENDIENTE	5,01		4,89	4,89	0,00
TOTAL	5,01	4,89	4,89	4,89	

<u>% PENALIZACIÓN</u>				<u>IMPORTE (Euros)</u>					
<u>Admisibilidad (2)</u>	<u>Presentación tardía</u>	<u>Omisión declaración</u>	<u>Condicionalidad</u>	<u>Calculado(4)</u>	<u>FEADER(EJE2)</u>	<u>MAGRAMA</u>	<u>CAPDER</u>	<u>Total</u>	
0,00	0,00	0,00	0,00	Pago realizado		886,79	81,25	140,45	1.108,49
				A pagar		417,31	38,24	66,09	521,64
				TOTAL	1.630,13	1.304,10	119,49	206,54	1.630,13

<u>REFERENCIA SIGPAC</u>	<u>CULTIVO</u>	<u>S/R</u>	<u>CONV.</u>	<u>GRUPO PAGO</u>	<u>Declarada admisible</u>	<u>SUPERFICIE (Hectáreas)</u>			
						<u>Conv. SIGPAC</u>	<u>Control C.(5)</u>	<u>Determinada</u>	<u>Certificada</u>
41-033-040-00043-001	101000	S	NO	OLIVAR EN PENDIENTE	5,01			4,89	5,01



1. Reducciones previstas por sobredeclaración, artículo 16 del Reglamento (UE) nº 65/2011

2. Resolución de 3 de agosto de 2012 de la Dirección General de Fondos Agrarios (BOJA nº 159, 14 de agosto de 2012)

3. Superficie declarada admisible tras el ajuste con la conversión SIGPAC para el grupo de pago de herbáceos.

4. Menor valor entre la superficie declarada admisible tras el ajuste con la conversión SIGPAC y la comprometida admisible para el resto de grupos de pago

5. Se calcula sobre la superficie declarada reducida

6. Superficie de cultivo válido para la ayuda determinada en campo para el grupo de pago de herbáceos.

7. Superficie de cultivo válido para la ayuda determinada en campo tras el ajuste con la superficie comprometida admisible para el resto de grupos de pago

* Ayuda cofinanciada a través del Plan de Reestructuración del Tabaco de Andalucía contemplado en el Programa de Desarrollo Rural de Andalucía (2007-2013)

<u>APELLIDOS Y NOMBRE / RAZÓN SOCIAL</u>	<u>NIF</u>	<u>EXPEDIENTE</u>	<u>ANUALIDAD DE PAGO</u>
FAJARDO JURADO MANUEL	28660955B	8028253	7ª

Resumen de superficies

<u>GRUPO DE PAGO</u>	<u>SUPERFICIE (Hectáreas)</u>				<u>% Sobredeclaración (1)</u>
	<u>Declarada admisible</u>	<u>Comprometida</u>	<u>Declarada Reducida(3)</u>	<u>Resuelta</u>	
OLIVAR EN PENDIENTE	4,87		4,87	4,87	0,00
TOTAL	4,87	4,87	4,87	4,87	

% PENALIZACIÓN**IMPORTE (Euros)**

<u>Admisibilidad (2)</u>	<u>Presentación tardía</u>	<u>Omisión declaración</u>	<u>Condicionalidad</u>		<u>Calculado(4)</u>	<u>FEADER(EJE2)</u>	<u>MAGRAMA</u>	<u>CAPDER</u>	<u>Total</u>
0,00	0,00	0,00	0,00	Pago realizado		883,16	80,92	139,87	1.103,95
				A pagar		415,61	38,08	65,82	519,51
				TOTAL	1.623,46	1.298,77	119,00	205,69	1.623,46

RECINTOS

<u>REFERENCIA SIGPAC</u>	<u>CULTIVO</u>	<u>S/R</u>	<u>CONV.</u>	<u>GRUPO PAGO</u>	<u>Declarada admisible</u>	<u>Conv. SIGPAC</u>	<u>Control C.(5)</u>	<u>Determinada</u>	<u>Certificada</u>
41-033-040-00045-002	101000	S	NO	OLIVAR EN PENDIENTE	3,51			3,51	3,51
41-033-040-00045-003	101000	S	NO	OLIVAR EN PENDIENTE	1,36			1,36	1,36

<u>APELLIDOS Y NOMBRE / RAZÓN SOCIAL</u>	<u>NIF</u>	<u>EXPEDIENTE</u>	<u>ANUALIDAD DE PAGO</u>
FAM CARANDA S.C.	J91431213	8025192	4ª

Resumen de superficies

<u>GRUPO DE PAGO</u>	<u>SUPERFICIE (Hectáreas)</u>				<u>% Sobredeclaración (1)</u>
	<u>Declarada admisible</u>	<u>Comprometida</u>	<u>Declarada Reducida(3)</u>	<u>Resuelta</u>	
ARROZ	24,35		24,35	24,35	0,00
TOTAL	24,35	24,35	24,35	24,35	

% PENALIZACIÓN**IMPORTE (Euros)**

<u>Admisibilidad (2)</u>	<u>Presentación tardía</u>	<u>Omisión declaración</u>	<u>Condicionalidad</u>		<u>Calculado(4)</u>	<u>FEADER(EJE2)</u>	<u>MAGRAMA</u>	<u>CAPDER</u>	<u>Total</u>
0,00	0,00	0,00	0,00	Pago realizado		7.153,06	655,40	1.132,86	8.941,32
				A pagar		3.366,14	308,42	533,12	4.207,68
				TOTAL	13.149,00	10.519,20	963,82	1.665,98	13.149,00

RECINTOS

<u>REFERENCIA SIGPAC</u>	<u>CULTIVO</u>	<u>S/R</u>	<u>CONV.</u>	<u>GRUPO PAGO</u>	<u>Declarada admisible</u>	<u>Conv. SIGPAC</u>	<u>Control C.(5)</u>	<u>Determinada</u>	<u>Certificada</u>
41-012-038-00025-002	80807	R	NO	ARROZ	2,98			2,98	2,98
41-012-038-00026-001	80807	R	NO	ARROZ	5,38			5,38	5,38
41-012-038-00027-002	80807	R	NO	ARROZ	5,42			5,42	5,42
41-012-038-00028-002	80807	R	NO	ARROZ	5,29			5,29	5,29
41-012-038-00029-002	80807	R	NO	ARROZ	5,28			5,28	5,28



1. Reducciones previstas por sobredeclaración, artículo 16 del Reglamento (UE) nº 65/2011

2. Resolución de 3 de agosto de 2012 de la Dirección General de Fondos Agrarios (BOJA nº 159, 14 de agosto de 2012)

3. Superficie declarada admisible tras el ajuste con la conversión SIGPAC para el grupo de pago de herbáceos.

4. Menor valor entre la superficie declarada admisible tras el ajuste con la conversión SIGPAC y la comprometida admisible para el resto de grupos de pago

5. Se calcula sobre la superficie declarada reducida

6. Superficie de cultivo válido para la ayuda determinada en campo para el grupo de pago de herbáceos.

7. Superficie de cultivo válido para la ayuda determinada en campo tras el ajuste con la superficie comprometida admisible para el resto de grupos de pago

* Ayuda cofinanciada a través del Plan de Reestructuración del Tabaco de Andalucía contemplado en el Programa de Desarrollo Rural de Andalucía (2007-2013)

<u>APELLIDOS Y NOMBRE / RAZÓN SOCIAL</u>	<u>NIF</u>	<u>EXPEDIENTE</u>	<u>ANUALIDAD DE PAGO</u>
FAMILIA MEJIAS DEL RIO S.C.	J91807370	8027717	7ª

Resumen de superficies

<u>GRUPO DE PAGO</u>	<u>SUPERFICIE (Hectáreas)</u>				<u>% Sobredeclaración (1)</u>
	<u>Declarada admisible</u>	<u>Comprometida</u>	<u>Declarada Reducida(3)</u>	<u>Resuelta</u>	
OLIVAR EN PENDIENTE	35,86		34,25	34,25	0,00
TOTAL	35,86	34,25	34,25	34,25	

% PENALIZACIÓN**IMPORTE (Euros)**

<u>Admisibilidad (2)</u>	<u>Presentación tardía</u>	<u>Omisión declaración</u>	<u>Condicionalidad</u>		<u>Calculado(4)</u>	<u>FEADER(EJE2)</u>	<u>MAGRAMA</u>	<u>CAPDER</u>	<u>Total</u>
0,00	0,00	0,00	0,00	A pagar	11.417,58	9.134,06	836,91	1.446,61	11.417,58

RECINTOS

<u>REFERENCIA SIGPAC</u>	<u>CULTIVO S/R</u>	<u>CONV.</u>	<u>GRUPO PAGO</u>	<u>SUPERFICIE (Hectáreas)</u>				
				<u>Declarada admisible</u>	<u>Conv. SIGPAC</u>	<u>Control C.(5)</u>	<u>Determinada Certificada</u>	
41-033-029-00007-001	101000 S	NO	OLIVAR EN PENDIENTE	8,32			8,05	8,32
41-033-029-00008-001	101000 S	NO	OLIVAR EN PENDIENTE	12,51			12,51	12,51
41-033-029-00008-007	101000 S	NO	OLIVAR EN PENDIENTE	0,10			0,10	0,10
41-033-029-00008-017	101000 S	NO	OLIVAR EN PENDIENTE	4,94	4,85		4,85	4,94
41-033-029-00009-011	101000 S	NO	OLIVAR EN PENDIENTE	8,19			7,75	8,19
41-033-029-00009-014	101000 S	NO	OLIVAR EN PENDIENTE	1,80			1,80	1,80

<u>APELLIDOS Y NOMBRE / RAZÓN SOCIAL</u>	<u>NIF</u>	<u>EXPEDIENTE</u>	<u>ANUALIDAD DE PAGO</u>
FERNANDEZ CALVO AMALIA	28248673G	8017211	4ª

Resumen de superficies

<u>GRUPO DE PAGO</u>	<u>SUPERFICIE (Hectáreas)</u>				<u>% Sobredeclaración (1)</u>
	<u>Declarada admisible</u>	<u>Comprometida</u>	<u>Declarada Reducida(3)</u>	<u>Resuelta</u>	
OLIVAR EN PENDIENTE	10,97		10,97	10,97	0,00
TOTAL	10,97	10,97	10,97	10,97	

% PENALIZACIÓN**IMPORTE (Euros)**

<u>Admisibilidad (2)</u>	<u>Presentación tardía</u>	<u>Omisión declaración</u>	<u>Condicionalidad</u>		<u>Calculado(4)</u>	<u>FEADER(EJE2)</u>	<u>MAGRAMA</u>	<u>CAPDER</u>	<u>Total</u>
0,00	0,00	0,00	0,00	Pago realizado		1.989,39	182,28	315,06	2.486,73
				A pagar		936,18	85,78	148,27	1.170,23
				TOTAL	3.656,96	2.925,57	268,06	463,33	3.656,96

RECINTOS

<u>REFERENCIA SIGPAC</u>	<u>CULTIVO S/R</u>	<u>CONV.</u>	<u>GRUPO PAGO</u>	<u>SUPERFICIE (Hectáreas)</u>				
				<u>Declarada admisible</u>	<u>Conv. SIGPAC</u>	<u>Control C.(5)</u>	<u>Determinada Certificada</u>	
41-055-002-00218-001	101000 S	NO	OLIVAR EN PENDIENTE	10,97			10,97	10,97



1. Reducciones previstas por sobredeclaración, artículo 16 del Reglamento (UE) nº 65/2011

2. Resolución de 3 de agosto de 2012 de la Dirección General de Fondos Agrarios (BOJA nº 159, 14 de agosto de 2012)

3. Superficie declarada admisible tras el ajuste con la conversión SIGPAC para el grupo de pago de herbáceos.

* Menor valor entre la superficie declarada admisible tras el ajuste con la conversión SIGPAC y la comprometida admisible para el resto de grupos de pago

4. Se calcula sobre la superficie declarada reducida

5. Superficie de cultivo válido para la ayuda determinada en campo para el grupo de pago de herbáceos.

* Superficie de cultivo válido para la ayuda determinada en campo tras el ajuste con la superficie comprometida admisible para el resto de grupos de pago

* Ayuda cofinanciada a través del Plan de Reestructuración del Tabaco de Andalucía contemplado en el Programa de Desarrollo Rural de Andalucía (2007-2013)

<u>APellidos y nombre / Razón social</u>	<u>NIF</u>	<u>EXPEDIENTE</u>	<u>ANUALIDAD DE PAGO</u>
FERNANDEZ CRUZ MANUEL	52564051N	8028740	4ª

Resumen de superficies

<u>GRUPO DE PAGO</u>	<u>SUPERFICIE (Hectáreas)</u>				<u>% Sobredeclaración (1)</u>
	<u>Declarada admisible</u>	<u>Comprometida</u>	<u>Declarada Reducida(3)</u>	<u>Resuelta</u>	
HORTICOLAS	1,19		1,19	1,19	0,00
TOTAL	1,19	1,19	1,19	1,19	

% PENALIZACIÓN**IMPORTE (Euros)**

<u>Admisibilidad (2)</u>	<u>Presentación tardía</u>	<u>Omisión declaración</u>	<u>Condicionalidad</u>		<u>Calculado(4)</u>	<u>FEADER(EJE2)</u>	<u>MAGRAMA</u>	<u>CAPDER</u>	<u>Total</u>
0,00	0,00	0,00	0,00	Pago realizado		349,57	32,03	55,37	436,97
				A pagar		164,50	15,07	26,06	205,63
				TOTAL	642,60	514,07	47,10	81,43	642,60

RECINTOS

<u>REFERENCIA SIGPAC</u>	<u>CULTIVO S/R</u>	<u>CONV.</u>	<u>GRUPO PAGO</u>	<u>Declarada admisible</u>	<u>SUPERFICIE (Hectáreas)</u>	<u>Conv. SIGPAC</u>	<u>Control C.(5)</u>	<u>Determinada</u>	<u>Certificada</u>
41-052-005-00046-002	99001 R	NO	HORTICOLAS	1,19			1,19	1,19	1,19

<u>APellidos y nombre / Razón social</u>	<u>NIF</u>	<u>EXPEDIENTE</u>	<u>ANUALIDAD DE PAGO</u>
FERNANDEZ DEL CAMPO S.C.	J41958786	8020416	7ª

Resumen de superficies

<u>GRUPO DE PAGO</u>	<u>SUPERFICIE (Hectáreas)</u>				<u>% Sobredeclaración (1)</u>
	<u>Declarada admisible</u>	<u>Comprometida</u>	<u>Declarada Reducida(3)</u>	<u>Resuelta</u>	
OLIVAR EN PENDIENTE	39,51		39,51	39,51	0,00
TOTAL	39,51	39,51	39,51	39,51	

% PENALIZACIÓN**IMPORTE (Euros)**

<u>Admisibilidad (2)</u>	<u>Presentación tardía</u>	<u>Omisión declaración</u>	<u>Condicionalidad</u>		<u>Calculado(4)</u>	<u>FEADER(EJE2)</u>	<u>MAGRAMA</u>	<u>CAPDER</u>	<u>Total</u>
0,00	0,00	0,00	0,00	Pago realizado		7.165,05	656,50	1.134,76	8.956,31
				A pagar		3.371,79	308,94	534,01	4.214,74
				TOTAL	13.171,05	10.536,84	965,44	1.668,77	13.171,05

RECINTOS

<u>REFERENCIA SIGPAC</u>	<u>CULTIVO S/R</u>	<u>CONV.</u>	<u>GRUPO PAGO</u>	<u>Declarada admisible</u>	<u>SUPERFICIE (Hectáreas)</u>	<u>Conv. SIGPAC</u>	<u>Control C.(5)</u>	<u>Determinada</u>	<u>Certificada</u>
41-033-026-00006-005	101000 S	NO	OLIVAR EN PENDIENTE	39,51		39,51	39,51	39,51	39,51



1. Reducciones previstas por sobredeclaración, artículo 16 del Reglamento (UE) nº 65/2011

2. Resolución de 3 de agosto de 2012 de la Dirección General de Fondos Agrarios (BOJA nº 159, 14 de agosto de 2012)

3. Superficie declarada admisible tras el ajuste con la conversión SIGPAC para el grupo de pago de herbáceos.

4. Menor valor entre la superficie declarada admisible tras el ajuste con la conversión SIGPAC y la comprometida admisible para el resto de grupos de pago

5. Se calcula sobre la superficie declarada reducida

6. Superficie de cultivo válido para la ayuda determinada en campo para el grupo de pago de herbáceos.

7. Superficie de cultivo válido para la ayuda determinada en campo tras el ajuste con la superficie comprometida admisible para el resto de grupos de pago

* Ayuda cofinanciada a través del Plan de Reestructuración del Tabaco de Andalucía contemplado en el Programa de Desarrollo Rural de Andalucía (2007-2013)

<u>APELLIDOS Y NOMBRE / RAZÓN SOCIAL</u>	<u>NIF</u>	<u>EXPEDIENTE</u>	<u>ANUALIDAD DE PAGO</u>
FERNANDEZ GONZALEZ ANA ISABEL	29469439E	8028082	7ª

Resumen de superficies

<u>GRUPO DE PAGO</u>	<u>SUPERFICIE (Hectáreas)</u>				<u>% Sobredeclaración (1)</u>
	<u>Declarada admisible</u>	<u>Comprometida</u>	<u>Declarada Reducida(3)</u>	<u>Resuelta</u>	
OLIVAR EN PENDIENTE	1,79		1,64	1,64	0,00
TOTAL	1,79	1,64	1,64	1,64	

% PENALIZACIÓN**IMPORTE (Euros)**

<u>Admisibilidad (2)</u>	<u>Presentación tardía</u>	<u>Omisión declaración</u>	<u>Condicionalidad</u>		<u>Calculado(4)</u>	<u>FEADER(EJE2)</u>	<u>MAGRAMA</u>	<u>CAPDER</u>	<u>Total</u>
0,00	0,00	0,00	0,00	Pago realizado		297,41	27,25	47,10	371,76
				A pagar		139,96	12,82	22,17	174,95
				TOTAL	546,71	437,37	40,07	69,27	546,71

RECINTOS

<u>REFERENCIA SIGPAC</u>	<u>CULTIVO</u>	<u>S/R</u>	<u>CONV.</u>	<u>GRUPO PAGO</u>	<u>Declarada admisible</u>	<u>SUPERFICIE (Hectáreas)</u>	<u>Conv. SIGPAC</u>	<u>Control C.(5)</u>	<u>Determinada</u>	<u>Certificada</u>
41-076-007-00008-003	101000	S	NO	OLIVAR EN PENDIENTE	1,79			1,64		1,79

<u>APELLIDOS Y NOMBRE / RAZÓN SOCIAL</u>	<u>NIF</u>	<u>EXPEDIENTE</u>	<u>ANUALIDAD DE PAGO</u>
FERNANDEZ GRADO JUAN	75337625K	8029781	7ª

Resumen de superficies

<u>GRUPO DE PAGO</u>	<u>SUPERFICIE (Hectáreas)</u>				<u>% Sobredeclaración (1)</u>
	<u>Declarada admisible</u>	<u>Comprometida</u>	<u>Declarada Reducida(3)</u>	<u>Resuelta</u>	
OLIVAR EN PENDIENTE	6,77		6,55	6,55	0,00
TOTAL	6,77	6,55	6,55	6,55	

% PENALIZACIÓN**IMPORTE (Euros)**

<u>Admisibilidad (2)</u>	<u>Presentación tardía</u>	<u>Omisión declaración</u>	<u>Condicionalidad</u>		<u>Calculado(4)</u>	<u>FEADER(EJE2)</u>	<u>MAGRAMA</u>	<u>CAPDER</u>	<u>Total</u>
0,00	0,00	0,00	0,00	Pago realizado		1.187,83	108,83	188,13	1.484,79
				A pagar		558,98	51,22	88,52	698,72
				TOTAL	2.183,51	1.746,81	160,05	276,65	2.183,51

RECINTOS

<u>REFERENCIA SIGPAC</u>	<u>CULTIVO</u>	<u>S/R</u>	<u>CONV.</u>	<u>GRUPO PAGO</u>	<u>Declarada admisible</u>	<u>SUPERFICIE (Hectáreas)</u>	<u>Conv. SIGPAC</u>	<u>Control C.(5)</u>	<u>Determinada</u>	<u>Certificada</u>
41-033-048-00011-009	101000	S	NO	OLIVAR EN PENDIENTE	3,67			3,67		3,67
41-033-048-00011-010	101000	S	NO	OLIVAR EN PENDIENTE	2,24			2,24		2,24
41-033-048-00011-023	101000	S	NO	OLIVAR EN PENDIENTE	0,86			0,86		0,86



1. Reducciones previstas por sobredeclaración, artículo 16 del Reglamento (UE) nº 65/2011

2. Resolución de 3 de agosto de 2012 de la Dirección General de Fondos Agrarios (BOJA nº 159, 14 de agosto de 2012)

3. Superficie declarada admisible tras el ajuste con la conversión SIGPAC para el grupo de pago de herbáceos.

4. Menor valor entre la superficie declarada admisible tras el ajuste con la conversión SIGPAC y la comprometida admisible para el resto de grupos de pago

5. Se calcula sobre la superficie declarada reducida

6. Superficie de cultivo válido para la ayuda determinada en campo para el grupo de pago de herbáceos.

7. Superficie de cultivo válido para la ayuda determinada en campo tras el ajuste con la superficie comprometida admisible para el resto de grupos de pago

* Ayuda cofinanciada a través del Plan de Reestructuración del Tabaco de Andalucía contemplado en el Programa de Desarrollo Rural de Andalucía (2007-2013)

<u>APELLIDOS Y NOMBRE / RAZÓN SOCIAL</u>	<u>NIF</u>	<u>EXPEDIENTE</u>	<u>ANUALIDAD DE PAGO</u>
FERNANDEZ NUÑEZ ANA	75454799X	8012742	4ª

Resumen de superficies

<u>GRUPO DE PAGO</u>	<u>SUPERFICIE (Hectáreas)</u>				<u>% Sobredeclaración (1)</u>
	<u>Declarada admisible</u>	<u>Comprometida</u>	<u>Declarada Reducida(3)</u>	<u>Resuelta</u>	
OLIVAR EN PENDIENTE	8,10		8,10	8,10	0,00
OLIVAR	1,15		1,15	1,15	0,00
TOTAL	9,25	9,25	9,25	9,25	

% PENALIZACIÓN**IMPORTE (Euros)**

<u>Admisibilidad (2)</u>	<u>Presentación tardía</u>	<u>Omisión declaración</u>	<u>Condicionabilidad</u>		<u>Calculado(4)</u>	<u>FEADER(EJE2)</u>	<u>MAGRAMA</u>	<u>CAPDER</u>	<u>Total</u>
0,00	0,00	0,00	0,00	Pago realizado		1.621,11	148,53	256,75	2.026,39
				A pagar		762,87	69,90	120,82	953,59
				TOTAL	2.979,98	2.383,98	218,43	377,57	2.979,98

RECINTOS

<u>REFERENCIA SIGPAC</u>	<u>CULTIVO</u>	<u>S/R</u>	<u>CONV.</u>	<u>GRUPO PAGO</u>	<u>Declarada admisible</u>	<u>SUPERFICIE (Hectáreas)</u>			
					<u>Conv. SIGPAC</u>	<u>Control C.(5)</u>	<u>Determinada</u>	<u>Certificada</u>	
41-078-008-00050-002	101000	S	NO	OLIVAR	0,55		0,55	0,55	0,55
41-078-016-00049-001	101000	S	NO	OLIVAR EN PENDIENTE	0,42		0,42	0,42	0,42
41-078-016-00069-002	101000	S	NO	OLIVAR EN PENDIENTE	0,60		0,60	0,60	0,60
41-078-016-00078-003	101000	S	NO	OLIVAR EN PENDIENTE	0,05		0,05	0,05	0,05
41-078-016-00079-001	101000	S	NO	OLIVAR EN PENDIENTE	1,22		1,22	1,22	1,22
41-078-016-00088-001	101000	S	NO	OLIVAR EN PENDIENTE	1,29		1,29	1,29	1,29
41-078-016-00091-002	101000	S	NO	OLIVAR EN PENDIENTE	2,22		2,22	2,22	2,22
41-078-016-00091-003	101000	S	NO	OLIVAR EN PENDIENTE	2,00		2,00	2,00	2,00
41-078-016-00092-001	101000	S	NO	OLIVAR EN PENDIENTE	0,30		0,30	0,30	0,30
41-078-016-00134-001	101000	S	NO	OLIVAR	0,60		0,60	0,60	0,60

<u>APELLIDOS Y NOMBRE / RAZÓN SOCIAL</u>	<u>NIF</u>	<u>EXPEDIENTE</u>	<u>ANUALIDAD DE PAGO</u>
FERNANDEZ REYES MARIA DEL VALLE	75300571C	8000845	4ª

Resumen de superficies

<u>GRUPO DE PAGO</u>	<u>SUPERFICIE (Hectáreas)</u>				<u>% Sobredeclaración (1)</u>
	<u>Declarada admisible</u>	<u>Comprometida</u>	<u>Declarada Reducida(3)</u>	<u>Resuelta</u>	
OLIVAR	9,02		9,02	9,02	0,00
TOTAL	9,02	9,02	9,02	9,02	

% PENALIZACIÓN**IMPORTE (Euros)**

<u>Admisibilidad (2)</u>	<u>Presentación tardía</u>	<u>Omisión declaración</u>	<u>Condicionabilidad</u>		<u>Calculado(4)</u>	<u>FEADER(EJE2)</u>	<u>MAGRAMA</u>	<u>CAPDER</u>	<u>Total</u>
20,00	0,00	0,00	0,00	A pagar	2.194,30	1.404,35	128,67	222,42	1.755,44

RECINTOS

<u>REFERENCIA SIGPAC</u>	<u>CULTIVO</u>	<u>S/R</u>	<u>CONV.</u>	<u>GRUPO PAGO</u>	<u>Declarada admisible</u>	<u>SUPERFICIE (Hectáreas)</u>			
					<u>Conv. SIGPAC</u>	<u>Control C.(5)</u>	<u>Determinada</u>	<u>Certificada</u>	
41-039-010-00400-001	101000	S	NO	OLIVAR	4,34		4,32	4,34	4,34
41-039-013-00067-001	101000	S	NO	OLIVAR	4,68		4,68	4,68	4,68

<u>Id. Com</u>	<u>Compromiso</u>	<u>% admisibilidad</u>
C4_03	En cultivos leñosos, el suelo de las calles no debe ser alterado entre el 1 de septiembre y el 15 de marzo, dejando crecer la cubierta vegetal.	20,00

1. Reducciones previstas por sobredeclaración, artículo 16 del Reglamento (UE) nº 65/2011

2. Resolución de 3 de agosto de 2012 de la Dirección General de Fondos Agrarios (BOJA nº 159, 14 de agosto de 2012)

3. Superficie declarada admisible tras el ajuste con la conversión SIGPAC para el grupo de pago de herbáceos.

4. Menor valor entre la superficie declarada admisible tras el ajuste con la conversión SIGPAC y la comprometida admisible para el resto de grupos de pago

5. Se calcula sobre la superficie declarada reducida

6. Superficie de cultivo válido para la ayuda determinada en campo para el grupo de pago de herbáceos.

7. Superficie de cultivo válido para la ayuda determinada en campo tras el ajuste con la superficie comprometida admisible para el resto de grupos de pago

* Ayuda cofinanciada a través del Plan de Reestructuración del Tabaco de Andalucía contemplado en el Programa de Desarrollo Rural de Andalucía (2007-2013)

<u>APELLIDOS Y NOMBRE / RAZÓN SOCIAL</u>	<u>NIF</u>	<u>EXPEDIENTE</u>	<u>ANUALIDAD DE PAGO</u>
FERNANDEZ TAMAYO ANTONIO	28505538M	8022274	6ª

Resumen de superficies

<u>GRUPO DE PAGO</u>	<u>SUPERFICIE (Hectáreas)</u>				<u>% Sobredeclaración (1)</u>
	<u>Declarada admisible</u>	<u>Comprometida</u>	<u>Declarada Reducida(3)</u>	<u>Resuelta</u>	
OLIVAR EN PENDIENTE	2,28		1,00	1,00	0,00
TOTAL	2,28	1,00	1,00	1,00	

% PENALIZACIÓN**IMPORTE (Euros)**

<u>Admisibilidad (2)</u>	<u>Presentación tardía</u>	<u>Omisión declaración</u>	<u>Condicionalidad</u>		<u>Calculado(4)</u>	<u>FEADER(EJE2)</u>	<u>MAGRAMA</u>	<u>CAPDER</u>	<u>Total</u>
0,00	0,00	0,00	0,00	A pagar	333,36	266,69	24,44	42,23	333,36

RECINTOS

<u>REFERENCIA SIGPAC</u>	<u>CULTIVO</u>	<u>S/R</u>	<u>CONV.</u>	<u>GRUPO PAGO</u>	<u>SUPERFICIE (Hectáreas)</u>				
					<u>Declarada admisible</u>	<u>Conv. SIGPAC</u>	<u>Control C.(5)</u>	<u>Determinada</u>	<u>Certificada</u>
41-078-001-00092-015	101000	S	NO	OLIVAR EN PENDIENTE	0,63	0,45		0,45	0,45
41-078-001-00138-002	101000	S	NO	OLIVAR EN PENDIENTE	0,07			0,07	0,07
41-078-001-00138-005	101000	S		OLIVAR EN PENDIENTE	0,05			0,05	0,00
41-078-001-00437-001	101000	S	NO	OLIVAR EN PENDIENTE	0,95			0,84	0,95

INCIDENCIA DESCRIPCIÓN

73103	El recinto declarado no cumple con las normas de producción ecológica (compromiso anexo 1, Orden 24 marzo 2011) Recinto:41-078-001-00137-008 Cultivo:101000 OLIVAR-SIN VARIEDAD Secano Recinto:41-078-001-00138-005 Cultivo:101000 OLIVAR-SIN VARIEDAD Secano
73104	Recinto declarado que no cumple en su totalidad con las normas de producción ecológica (compromiso anexo 1, Orden 24 marzo 2011) Recinto:41-078-001-00092-015 Cultivo:101000 OLIVAR-SIN VARIEDAD Secano Sup. Declarada:0,63 Sup. Certificada:0,45
73106	Recinto declarado no comprometido Recinto:41-078-001-00137-001 Cultivo:101000 OLIVAR-SIN VARIEDAD Secano Recinto:41-078-001-00137-008 Cultivo:101000 OLIVAR-SIN VARIEDAD Secano

<u>APELLIDOS Y NOMBRE / RAZÓN SOCIAL</u>	<u>NIF</u>	<u>EXPEDIENTE</u>	<u>ANUALIDAD DE PAGO</u>
FERRERO SANGUINO VICENTE	27803922G	8027674	7ª

Resumen de superficies

<u>GRUPO DE PAGO</u>	<u>SUPERFICIE (Hectáreas)</u>				<u>% Sobredeclaración (1)</u>
	<u>Declarada admisible</u>	<u>Comprometida</u>	<u>Declarada Reducida(3)</u>	<u>Resuelta</u>	
OLIVAR EN PENDIENTE	22,33		22,01	22,01	0,00
TOTAL	22,33	22,01	22,01	22,01	

% PENALIZACIÓN**IMPORTE (Euros)**

<u>Admisibilidad (2)</u>	<u>Presentación tardía</u>	<u>Omisión declaración</u>	<u>Condicionalidad</u>		<u>Calculado(4)</u>	<u>FEADER(EJE2)</u>	<u>MAGRAMA</u>	<u>CAPDER</u>	<u>Total</u>
0,00	0,00	0,00	0,00	Pago realizado		3.991,46	365,72	632,15	4.989,33
				A pagar		1.878,34	172,10	297,48	2.347,92
				TOTAL	7.337,25	5.869,80	537,82	929,63	7.337,25

RECINTOS

<u>REFERENCIA SIGPAC</u>	<u>CULTIVO</u>	<u>S/R</u>	<u>CONV.</u>	<u>GRUPO PAGO</u>	<u>SUPERFICIE (Hectáreas)</u>				
					<u>Declarada admisible</u>	<u>Conv. SIGPAC</u>	<u>Control C.(5)</u>	<u>Determinada</u>	<u>Certificada</u>
41-033-034-00048-007	101000	S	NO	OLIVAR EN PENDIENTE	8,96			8,88	8,96
41-033-034-00048-008	101000	S	NO	OLIVAR EN PENDIENTE	10,06	10,06		10,06	10,06
41-033-034-00048-017	101000	S	NO	OLIVAR EN PENDIENTE	3,31	3,31		3,31	3,31

1. Reducciones previstas por sobredeclaración, artículo 16 del Reglamento (UE) nº 65/2011

2. Resolución de 3 de agosto de 2012 de la Dirección General de Fondos Agrarios (BOJA nº 159, 14 de agosto de 2012)

3. Superficie declarada admisible tras el ajuste con la conversión SIGPAC para el grupo de pago de herbáceos.

Menor valor entre la superficie declarada admisible tras el ajuste con la conversión SIGPAC y la comprometida admisible para el resto de grupos de pago

4. Se calcula sobre la superficie declarada reducida

5. Superficie de cultivo válido para la ayuda determinada en campo para el grupo de pago de herbáceos.

Superficie de cultivo válido para la ayuda determinada en campo tras el ajuste con la superficie comprometida admisible para el resto de grupos de pago

* Ayuda cofinanciada a través del Plan de Reestructuración del Tabaco de Andalucía contemplado en el Programa de Desarrollo Rural de Andalucía (2007-2013)

<u>APELLIDOS Y NOMBRE / RAZÓN SOCIAL</u>	<u>NIF</u>	<u>EXPEDIENTE</u>	<u>ANUALIDAD DE PAGO</u>
FINANCIERA ANCAR S.A.	A28321370	8025069	6ª

Resumen de superficies

<u>GRUPO DE PAGO</u>	<u>SUPERFICIE (Hectáreas)</u>				<u>% Sobredeclaración (1)</u>
	<u>Declarada admisible</u>	<u>Comprometida</u>	<u>Declarada Reducida(3)</u>	<u>Resuelta</u>	
OLIVAR	4,61		3,79	3,79	0,00
OLIVAR EN PENDIENTE	43,49		36,25	36,25	0,00
TOTAL	48,10	40,04	40,04	40,04	

% PENALIZACIÓN**IMPORTE (Euros)**

<u>Admisibilidad (2)</u>	<u>Presentación tardía</u>	<u>Omisión declaración</u>	<u>Condicionalidad</u>	<u>Pago realizado</u>	<u>Calculado(4)</u>	<u>FEADER(EJE2)</u>	<u>MAGRAMA</u>	<u>CAPDER</u>	<u>Total</u>
0,00	0,00	0,00	0,00			7.075,47	648,29	1.120,58	8.844,34
				A pagar		3.329,63	305,08	527,33	4.162,04
				TOTAL	13.006,38	10.405,10	953,37	1.647,91	13.006,38

RECINTOS

<u>REFERENCIA SIGPAC</u>	<u>CULTIVO</u>	<u>S/R</u>	<u>CONV.</u>	<u>GRUPO PAGO</u>	<u>Declarada admisible</u>	<u>SUPERFICIE (Hectáreas)</u>		
					<u>Conv. SIGPAC</u>	<u>Control C.(5)</u>	<u>Determinada</u>	<u>Certificada</u>
41-055-001-00003-005	101000	S	NO	OLIVAR	0,03		0,03	0,03
41-055-001-00003-006	101000	S	NO	OLIVAR EN PENDIENTE	0,07		0,07	0,07
41-055-001-00003-007	101000	S	NO	OLIVAR EN PENDIENTE	0,05		0,05	0,05
41-055-001-00003-008	101000	S	NO	OLIVAR EN PENDIENTE	10,22		10,18	10,22
41-055-001-00003-017	101000	S	NO	OLIVAR EN PENDIENTE	0,08		0,08	0,08
41-055-001-00003-019	101000	S	NO	OLIVAR EN PENDIENTE	0,05		0,05	0,05
41-055-001-00003-023	101000	S	NO	OLIVAR EN PENDIENTE	0,08		0,08	0,08
41-055-001-00003-024	101000	S	NO	OLIVAR EN PENDIENTE	1,10		1,10	1,10
41-055-001-00003-025	101000	S	NO	OLIVAR EN PENDIENTE	4,31		4,31	4,31
41-055-001-00003-030	101000	S	NO	OLIVAR EN PENDIENTE	0,05		0,05	0,05
41-055-001-00003-036	101000	S	NO	OLIVAR EN PENDIENTE	2,40		2,40	2,40
41-055-001-00015-003	101000	S	NO	OLIVAR EN PENDIENTE	0,36		0,36	0,36
41-055-001-00015-004	101000	S	NO	OLIVAR	4,58	4,50	4,50	4,58
41-055-001-00015-024	101000	S	NO	OLIVAR EN PENDIENTE	1,32		1,30	1,32
41-055-001-00018-008	101000	S	NO	OLIVAR EN PENDIENTE	0,19		0,19	0,19
41-055-001-00018-021	101000	S	NO	OLIVAR EN PENDIENTE	0,65		0,65	0,65
41-055-001-00018-022	101000	S	NO	OLIVAR EN PENDIENTE	0,72		0,72	0,72
41-055-001-00018-040	101000	S	NO	OLIVAR EN PENDIENTE	0,11		0,11	0,11
41-055-001-00018-041	101000	S	NO	OLIVAR EN PENDIENTE	2,11		2,09	2,11
41-055-001-00018-042	101000	S	NO	OLIVAR EN PENDIENTE	0,05		0,05	0,05
41-055-001-00018-055	101000	S	NO	OLIVAR EN PENDIENTE	0,17		0,17	0,17
41-055-001-00018-056	101000	S	NO	OLIVAR EN PENDIENTE	0,10		0,10	0,10
41-055-001-00018-061	101000	S	NO	OLIVAR EN PENDIENTE	8,21		8,21	8,21
41-055-001-00018-069	101000	S	NO	OLIVAR EN PENDIENTE	6,57		6,55	6,57
41-055-001-00018-070	101000	S	NO	OLIVAR EN PENDIENTE	4,52		4,47	4,52

INCIDENCIA DESCRIPCIÓN

73105 Cultivo, variedad, régimen y/o uso del recinto SIGPAC no compatible con la submedida (anexo 9, Orden 24 marzo 2011)

Recinto:41-055-001-00015-013 Cultivo:101000 OLIVAR-SIN VARIEDAD Secano Uso Sigpac:PR



1. Reducciones previstas por sobredeclaración, artículo 16 del Reglamento (UE) nº 65/2011

2. Resolución de 3 de agosto de 2012 de la Dirección General de Fondos Agrarios (BOJA nº 159, 14 de agosto de 2012)

3. Superficie declarada admisible tras el ajuste con la conversión SIGPAC para el grupo de pago de herbáceos.

Menor valor entre la superficie declarada admisible tras el ajuste con la conversión SIGPAC y la comprometida admisible para el resto de grupos de pago

4. Se calcula sobre la superficie declarada reducida

5. Superficie de cultivo válido para la ayuda determinada en campo para el grupo de pago de herbáceos.

Superficie de cultivo válido para la ayuda determinada en campo tras el ajuste con la superficie comprometida admisible para el resto de grupos de pago

* Ayuda cofinanciada a través del Plan de Reestructuración del Tabaco de Andalucía contemplado en el Programa de Desarrollo Rural de Andalucía (2007-2013)

<u>APellidos y nombre / Razón social</u>	<u>NIF</u>	<u>EXPEDIENTE</u>	<u>ANUALIDAD DE PAGO</u>
FINCA LA CERCA DE SERRANO HNAS	B91106336	8014959	7ª

Resumen de superficies

<u>GRUPO DE PAGO</u>	<u>SUPERFICIE (Hectáreas)</u>				<u>% Sobredeclaración (1)</u>
	<u>Declarada admisible</u>	<u>Comprometida</u>	<u>Declarada Reducida(3)</u>	<u>Resuelta</u>	
OLIVAR	43,33		41,58	41,58	0,00
TOTAL	43,33	41,58	41,58	41,58	

% PENALIZACIÓN**IMPORTE (Euros)**

<u>Admisibilidad (2)</u>	<u>Presentación tardía</u>	<u>Omisión declaración</u>	<u>Condicionalidad</u>		<u>Calculado(4)</u>	<u>FEADER(EJE2)</u>	<u>MAGRAMA</u>	<u>CAPDER</u>	<u>Total</u>
0,00	0,00	0,00	0,00	Pago realizado		5.502,66	504,18	871,48	6.878,32
				A pagar		2.589,48	237,26	410,11	3.236,85
				TOTAL	10.115,17	8.092,14	741,44	1.281,59	10.115,17

RECINTOS

<u>REFERENCIA SIGPAC</u>	<u>CULTIVO</u>	<u>S/R</u>	<u>CONV.</u>	<u>GRUPO PAGO</u>	<u>Declarada admisible</u>	<u>SUPERFICIE (Hectáreas)</u>			
					<u>Conv. SIGPAC</u>	<u>Control C.(5)</u>	<u>Determinada</u>	<u>Certificada</u>	
41-075-017-00135-001	101000	S	NO	OLIVAR	1,21			1,11	1,21
41-097-005-00002-003	101000	R	NO	OLIVAR	41,97			40,38	41,97
41-097-005-00002-014	101000	S	NO	OLIVAR	0,15			0,15	0,15

<u>APellidos y nombre / Razón social</u>	<u>NIF</u>	<u>EXPEDIENTE</u>	<u>ANUALIDAD DE PAGO</u>
FINCA LA GITANA SA	A78619640	8028150	4ª

Resumen de superficies

<u>GRUPO DE PAGO</u>	<u>SUPERFICIE (Hectáreas)</u>				<u>% Sobredeclaración (1)</u>
	<u>Declarada admisible</u>	<u>Comprometida</u>	<u>Declarada Reducida(3)</u>	<u>Resuelta</u>	
FRUTALES DE REGADIO	16,18		16,18	16,18	0,00
TOTAL	16,18	16,18	16,18	16,18	

% PENALIZACIÓN**IMPORTE (Euros)**

<u>Admisibilidad (2)</u>	<u>Presentación tardía</u>	<u>Omisión declaración</u>	<u>Condicionalidad</u>		<u>Calculado(4)</u>	<u>FEADER(EJE2)</u>	<u>MAGRAMA</u>	<u>CAPDER</u>	<u>Total</u>
0,00	0,00	0,00	0,00	A pagar	8.571,19	6.856,95	628,27	1.085,97	8.571,19

RECINTOS

<u>REFERENCIA SIGPAC</u>	<u>CULTIVO</u>	<u>S/R</u>	<u>CONV.</u>	<u>GRUPO PAGO</u>	<u>Declarada admisible</u>	<u>SUPERFICIE (Hectáreas)</u>			
					<u>Conv. SIGPAC</u>	<u>Control C.(5)</u>	<u>Determinada</u>	<u>Certificada</u>	
41-055-024-00003-009	104000	R	NO	FRUTALES DE REGADIO	1,76			1,76	1,76
41-055-025-00002-019	104000	R	NO	FRUTALES DE REGADIO	14,42	15,43		14,42	14,42



1. Reducciones previstas por sobredeclaración, artículo 16 del Reglamento (UE) nº 65/2011

2. Resolución de 3 de agosto de 2012 de la Dirección General de Fondos Agrarios (BOJA nº 159, 14 de agosto de 2012)

3. Superficie declarada admisible tras el ajuste con la conversión SIGPAC para el grupo de pago de herbáceos.

4. Menor valor entre la superficie declarada admisible tras el ajuste con la conversión SIGPAC y la comprometida admisible para el resto de grupos de pago

5. Se calcula sobre la superficie declarada reducida

6. Superficie de cultivo válido para la ayuda determinada en campo para el grupo de pago de herbáceos.

7. Superficie de cultivo válido para la ayuda determinada en campo tras el ajuste con la superficie comprometida admisible para el resto de grupos de pago

* Ayuda cofinanciada a través del Plan de Reestructuración del Tabaco de Andalucía contemplado en el Programa de Desarrollo Rural de Andalucía (2007-2013)

<u>APELLIDOS Y NOMBRE / RAZÓN SOCIAL</u>	<u>NIF</u>	<u>EXPEDIENTE</u>	<u>ANUALIDAD DE PAGO</u>
FINCA MARIPASA S.L.	B91431643	8015352	6ª

Resumen de superficies

<u>GRUPO DE PAGO</u>	<u>SUPERFICIE (Hectáreas)</u>				<u>% Sobredeclaración (1)</u>
	<u>Declarada admisible</u>	<u>Comprometida</u>	<u>Declarada Reducida(3)</u>	<u>Resuelta</u>	
OLIVAR EN PENDIENTE	12,77		12,74	12,74	0,00
TOTAL	12,77	12,74	12,74	12,74	

% PENALIZACIÓN**IMPORTE (Euros)**

<u>Admisibilidad (2)</u>	<u>Presentación tardía</u>	<u>Omisión declaración</u>	<u>Condicionalidad</u>		<u>Calculado(4)</u>	<u>FEADER(EJE2)</u>	<u>MAGRAMA</u>	<u>CAPDER</u>	<u>Total</u>
0,00	0,00	0,00	0,00	A pagar	4.247,01	3.397,61	311,31	538,09	4.247,01

RECINTOS

<u>REFERENCIA SIGPAC</u>	<u>CULTIVO</u>	<u>S/R</u>	<u>CONV.</u>	<u>GRUPO PAGO</u>	<u>SUPERFICIE (Hectáreas)</u>				
					<u>Declarada admisible</u>	<u>Conv. SIGPAC</u>	<u>Control C.(5)</u>	<u>Determinada Certificada</u>	
41-032-018-00011-001	101000	S	NO	OLIVAR EN PENDIENTE	12,74			12,74	12,77
41-032-018-00011-001	101000	R	NO	OLIVAR EN PENDIENTE	0,03			0,03	0,03

<u>APELLIDOS Y NOMBRE / RAZÓN SOCIAL</u>	<u>NIF</u>	<u>EXPEDIENTE</u>	<u>ANUALIDAD DE PAGO</u>
FONTAN PEREZ EUGENIO	00841457W	8012944	6ª

Resumen de superficies

<u>GRUPO DE PAGO</u>	<u>SUPERFICIE (Hectáreas)</u>				<u>% Sobredeclaración (1)</u>
	<u>Declarada admisible</u>	<u>Comprometida</u>	<u>Declarada Reducida(3)</u>	<u>Resuelta</u>	
OLIVAR EN PENDIENTE	41,72		39,00	39,00	0,00
OLIVAR	20,35		20,23	20,23	0,00
TOTAL	62,07	59,23	59,23	59,23	

% PENALIZACIÓN**IMPORTE (Euros)**

<u>Admisibilidad (2)</u>	<u>Presentación tardía</u>	<u>Omisión declaración</u>	<u>Condicionalidad</u>		<u>Calculado(4)</u>	<u>FEADER(EJE2)</u>	<u>MAGRAMA</u>	<u>CAPDER</u>	<u>Total</u>
0,00	0,00	0,00	0,00	Pago realizado		9.749,78	893,32	1.544,13	12.187,23
				A pagar		4.588,13	420,39	726,64	5.735,16
				TOTAL	17.922,39	14.337,91	1.313,71	2.270,77	17.922,39

RECINTOS

<u>REFERENCIA SIGPAC</u>	<u>CULTIVO</u>	<u>S/R</u>	<u>CONV.</u>	<u>GRUPO PAGO</u>	<u>SUPERFICIE (Hectáreas)</u>				
					<u>Declarada admisible</u>	<u>Conv. SIGPAC</u>	<u>Control C.(5)</u>	<u>Determinada Certificada</u>	
41-002-010-00032-001	101000	S	NO	OLIVAR	1,61			1,61	1,61
41-002-011-00039-001	101000	S	NO	OLIVAR	14,66			14,60	14,66
41-002-012-00086-001	101000	S	NO	OLIVAR EN PENDIENTE	29,70			29,15	29,70
41-002-012-00205-009	101000	S	NO	OLIVAR EN PENDIENTE	10,88			8,96	10,88
41-002-012-00294-002	101000	S	NO	OLIVAR EN PENDIENTE	0,92			0,67	0,92
41-002-012-00303-002	101000	S	NO	OLIVAR	2,89			2,83	2,89
41-002-012-00303-004	101000	S	NO	OLIVAR	1,19			1,19	1,19
41-002-012-00303-005	101000	S	NO	OLIVAR EN PENDIENTE	0,20			0,20	0,20
41-002-012-00303-008	101000	S	NO	OLIVAR EN PENDIENTE	0,02			0,02	0,02

1. Reducciones previstas por sobredeclaración, artículo 16 del Reglamento (UE) nº 65/2011

2. Resolución de 3 de agosto de 2012 de la Dirección General de Fondos Agrarios (BOJA nº 159, 14 de agosto de 2012)

3. Superficie declarada admisible tras el ajuste con la conversión SIGPAC para el grupo de pago de herbáceos.

4. Menor valor entre la superficie declarada admisible tras el ajuste con la conversión SIGPAC y la comprometida admisible para el resto de grupos de pago

5. Se calcula sobre la superficie declarada reducida

6. Superficie de cultivo válido para la ayuda determinada en campo para el grupo de pago de herbáceos.

7. Superficie de cultivo válido para la ayuda determinada en campo tras el ajuste con la superficie comprometida admisible para el resto de grupos de pago

* Ayuda cofinanciada a través del Plan de Reestructuración del Tabaco de Andalucía contemplado en el Programa de Desarrollo Rural de Andalucía (2007-2013)

<u>APELLIDOS Y NOMBRE / RAZÓN SOCIAL</u>	<u>NIF</u>	<u>EXPEDIENTE</u>	<u>ANUALIDAD DE PAGO</u>
FRANCO ESCRIBANO MARIA PILAR	75394701B	8009929	6ª

Resumen de superficies

<u>GRUPO DE PAGO</u>	<u>SUPERFICIE (Hectáreas)</u>				<u>% Sobredeclaración (1)</u>
	<u>Declarada admisible</u>	<u>Comprometida</u>	<u>Declarada Reducida(3)</u>	<u>Resuelta</u>	
OLIVAR EN PENDIENTE	20,77		17,70	17,60	0,57
TOTAL	20,77	17,70	17,70	17,60	

% PENALIZACIÓN**IMPORTE (Euros)**

<u>Admisibilidad (2)</u>	<u>Presentación tardía</u>	<u>Omisión declaración</u>	<u>Condicionalidad</u>		<u>Calculado(4)</u>	<u>FEADER(EJE2)</u>	<u>MAGRAMA</u>	<u>CAPDER</u>	<u>Total</u>
0,00	0,00	0,00	0,00	Pago realizado		3.191,72	292,44	505,50	3.989,66
				A pagar		1.501,98	137,62	237,88	1.877,48
				TOTAL	5.900,47	4.693,70	430,06	743,38	5.867,14

RECINTOS

<u>REFERENCIA SIGPAC</u>	<u>CULTIVO S/R</u>	<u>CONV.</u>	<u>GRUPO PAGO</u>	<u>Declarada admisible</u>	<u>SUPERFICIE (Hectáreas)</u>			
				<u>Conv. SIGPAC</u>	<u>Control C.(5)</u>	<u>Determinada</u>	<u>Certificada</u>	
41-032-001-00016-001	101000	S	NO	OLIVAR EN PENDIENTE	14,49		14,41	14,49
41-032-001-00043-001	101000	S	NO	OLIVAR EN PENDIENTE	0,06		0,06	0,06
41-032-001-00044-007	101000	S	NO	OLIVAR EN PENDIENTE	0,07		0,07	0,07
41-032-001-00064-001	101000	S	NO	OLIVAR EN PENDIENTE	0,79		0,79	0,79
41-032-001-00065-002	101000	S	NO	OLIVAR EN PENDIENTE	2,27		2,27	2,27
41-032-001-00066-002	101000	S	NO	OLIVAR EN PENDIENTE	0,67		0,00	0,67
41-032-001-00092-001	101000	S	NO	OLIVAR EN PENDIENTE	0,06		0,00	0,06

INCIDENCIA DESCRIPCIÓN

73106 Recinto declarado no comprometido
 Recinto:41-032-001-00115-001 Cultivo:101000 OLIVAR-SIN VARIEDAD Secano

<u>APELLIDOS Y NOMBRE / RAZÓN SOCIAL</u>	<u>NIF</u>	<u>EXPEDIENTE</u>	<u>ANUALIDAD DE PAGO</u>
FRUTTERO SOLA S.L.	B91915470	8007972	4ª

Resumen de superficies

<u>GRUPO DE PAGO</u>	<u>SUPERFICIE (Hectáreas)</u>				<u>% Sobredeclaración (1)</u>
	<u>Declarada admisible</u>	<u>Comprometida</u>	<u>Declarada Reducida(3)</u>	<u>Resuelta</u>	
OLIVAR	22,33		21,29	21,29	0,00
TOTAL	22,33	21,29	21,29	21,29	

% PENALIZACIÓN**IMPORTE (Euros)**

<u>Admisibilidad (2)</u>	<u>Presentación tardía</u>	<u>Omisión declaración</u>	<u>Condicionalidad</u>		<u>Calculado(4)</u>	<u>FEADER(EJE2)</u>	<u>MAGRAMA</u>	<u>CAPDER</u>	<u>Total</u>
0,00	0,00	0,00	0,00	Pago realizado		2.817,50	258,16	446,21	3.521,87
				A pagar		1.325,88	121,48	209,99	1.657,35
				TOTAL	5.179,22	4.143,38	379,64	656,20	5.179,22

RECINTOS

<u>REFERENCIA SIGPAC</u>	<u>CULTIVO S/R</u>	<u>CONV.</u>	<u>GRUPO PAGO</u>	<u>Declarada admisible</u>	<u>SUPERFICIE (Hectáreas)</u>			
				<u>Conv. SIGPAC</u>	<u>Control C.(5)</u>	<u>Determinada</u>	<u>Certificada</u>	
41-038-038-00007-002	101000	R	NO	OLIVAR	22,33		21,29	21,29

INCIDENCIA DESCRIPCIÓN

73104 Recinto declarado que no cumple en su totalidad con las normas de producción ecológica (compromiso anexo 1, Orden 24 marzo 2011)
 Recinto:41-038-038-00007-002 Cultivo:101000 OLIVAR-SIN VARIEDAD Regadío Sup. Declarada:22,33 Sup. Certificada:21,29

1. Reducciones previstas por sobredeclaración, artículo 16 del Reglamento (UE) nº 65/2011

2. Resolución de 3 de agosto de 2012 de la Dirección General de Fondos Agrarios (BOJA nº 159, 14 de agosto de 2012)

3. Superficie declarada admisible tras el ajuste con la conversión SIGPAC para el grupo de pago de herbáceos.

* Menor valor entre la superficie declarada admisible tras el ajuste con la conversión SIGPAC y la comprometida admisible para el resto de grupos de pago

4. Se calcula sobre la superficie declarada reducida

5. Superficie de cultivo válido para la ayuda determinada en campo para el grupo de pago de herbáceos.

* Superficie de cultivo válido para la ayuda determinada en campo tras el ajuste con la superficie comprometida admisible para el resto de grupos de pago

* Ayuda cofinanciada a través del Plan de Reestructuración del Tabaco de Andalucía contemplado en el Programa de Desarrollo Rural de Andalucía (2007-2013)

<u>APELLIDOS Y NOMBRE / RAZÓN SOCIAL</u>	<u>NIF</u>	<u>EXPEDIENTE</u>	<u>ANUALIDAD DE PAGO</u>
FUCOSAT SL	B48497739	8016699	4ª

Resumen de superficies

<u>GRUPO DE PAGO</u>	<u>SUPERFICIE (Hectáreas)</u>				<u>% Sobredeclaración (1)</u>
	<u>Declarada admisible</u>	<u>Comprometida</u>	<u>Declarada Reducida(3)</u>	<u>Resuelta</u>	
OLIVAR EN PENDIENTE	2,84		2,84	2,84	0,00
TOTAL	2,84	2,84	2,84	2,84	

Resumen de superficies

<u>GRUPO DE PAGO</u>	<u>SUPERFICIE (Hectáreas)</u>				<u>% Sobredeclaración (1)</u>
	<u>Declarada admisible</u>	<u>Comprometida</u>	<u>Declarada Reducida(3)</u>	<u>Resuelta</u>	
HERBACEOS	170,80		169,24	169,24	0,00
TOTAL	170,80		169,24	169,24	

% PENALIZACIÓN**IMPORTE (Euros)**

<u>Admisibilidad (2)</u>	<u>Presentación tardía</u>	<u>Omisión declaración</u>	<u>Condicionabilidad</u>	<u>A pagar</u>	<u>Calculado(4)</u>	<u>FEADER(EJE2)</u>	<u>MAGRAMA</u>	<u>CAPDER</u>	<u>Total</u>
0,00	0,00	0,00	0,00		24.348,21	19.478,57	1.784,72	3.084,92	24.348,21

RECINTOS

<u>REFERENCIA SIGPAC</u>	<u>CULTIVO</u>	<u>S/R</u>	<u>CONV.</u>	<u>GRUPO PAGO</u>	<u>Declarada admisible</u>	<u>SUPERFICIE (Hectáreas)</u>		
						<u>Conv. SIGPAC</u>	<u>Control C.(5)</u>	<u>Determinada Certificada</u>
41-064-013-00021-002	19000	S	NO	HERBACEOS	3,90		3,90	3,90
41-064-013-00021-006	242000	S	NO	HERBACEOS	1,64		1,64	1,64
41-064-013-00022-013	242000	S	NO	HERBACEOS	8,43		7,84	8,43
41-064-013-00022-014	242000	S	NO	HERBACEOS	0,10		0,10	0,10
41-064-013-00024-001	5000	S	NO	HERBACEOS	2,00		2,00	2,00
41-064-013-00029-001	5000	S	NO	HERBACEOS	2,38		2,05	2,38
41-064-013-00030-002	242000	S	NO	HERBACEOS	1,29		1,29	1,29
41-064-013-00030-005	5000	S	NO	HERBACEOS	4,65		4,65	4,65
41-064-013-00031-003	242000	S	NO	HERBACEOS	2,83		2,83	2,83
41-064-013-00031-006	242000	S	NO	HERBACEOS	4,82		4,82	4,82
41-064-013-00032-002	19000	S	NO	HERBACEOS	2,47		2,47	2,47
41-064-014-00028-001	5000	S	NO	HERBACEOS	6,77		6,77	6,77
41-064-030-00022-003	5000	S	NO	HERBACEOS	0,47		0,47	0,47
41-064-030-00022-004	5000	S	NO	HERBACEOS	4,35		4,35	4,35
41-064-030-00023-001	241000	S	NO	HERBACEOS	0,75		0,75	0,75
41-064-030-00024-005	19000	S	NO	HERBACEOS	10,74		10,74	10,74
41-064-030-00025-010	101000	S	NO	OLIVAR EN PENDIENTE	1,37		1,37	1,37
41-064-030-00025-012	5000	S	NO	HERBACEOS	28,97		28,97	28,97
41-064-030-00025-012	8000	S	NO	HERBACEOS	25,04		25,04	25,04
41-064-030-00025-012	50000	S	NO	HERBACEOS	42,11		42,11	42,11
41-064-030-00060-001	101000	S	NO	OLIVAR EN PENDIENTE	1,47		1,47	1,47
41-064-030-00062-001	5000	S	NO	HERBACEOS	6,85		6,85	6,85
41-064-030-00062-002	5000	S	NO	HERBACEOS	0,56		0,56	0,56
41-064-030-00102-006	5000	S	NO	HERBACEOS	6,28		6,28	6,28
41-064-030-00102-007	241000	S	NO	HERBACEOS	1,37		1,17	1,37
41-064-030-00102-008	241000	S	NO	HERBACEOS	0,61		0,17	0,61
41-064-030-00102-009	241000	S	NO	HERBACEOS	1,42		1,42	1,42

1. Reducciones previstas por sobredeclaración, artículo 16 del Reglamento (UE) nº 65/2011

2. Resolución de 3 de agosto de 2012 de la Dirección General de Fondos Agrarios (BOJA nº 159, 14 de agosto de 2012)

3. Superficie declarada admisible tras el ajuste con la conversión SIGPAC para el grupo de pago de herbáceos.

Menor valor entre la superficie declarada admisible tras el ajuste con la conversión SIGPAC y la comprometida admisible para el resto de grupos de pago

4. Se calcula sobre la superficie declarada reducida

5. Superficie de cultivo válido para la ayuda determinada en campo para el grupo de pago de herbáceos.

Superficie de cultivo válido para la ayuda determinada en campo tras el ajuste con la superficie comprometida admisible para el resto de grupos de pago

* Ayuda cofinanciada a través del Plan de Reestructuración del Tabaco de Andalucía contemplado en el Programa de Desarrollo Rural de Andalucía (2007-2013)

<u>APELLIDOS Y NOMBRE / RAZÓN SOCIAL</u>	<u>NIF</u>	<u>EXPEDIENTE</u>	<u>ANUALIDAD DE PAGO</u>
GALLARDO GARCIA MARIA ANTONIA	27623070R	8027677	7ª

Resumen de superficies

<u>GRUPO DE PAGO</u>	<u>SUPERFICIE (Hectáreas)</u>				<u>% Sobredeclaración (1)</u>
	<u>Declarada admisible</u>	<u>Comprometida</u>	<u>Declarada Reducida(3)</u>	<u>Resuelta</u>	
OLIVAR EN PENDIENTE	7,26		7,16	7,16	0,00
TOTAL	7,26	7,17	7,16	7,16	

% PENALIZACIÓN**IMPORTE (Euros)**

<u>Admisibilidad (2)</u>	<u>Presentación tardía</u>	<u>Omisión declaración</u>	<u>Condicionalidad</u>		<u>Calculado(4)</u>	<u>FEADER(EJE2)</u>	<u>MAGRAMA</u>	<u>CAPDER</u>	<u>Total</u>
0,00	0,00	0,00	0,00	Pago realizado		1.298,45	118,97	205,64	1.623,06
				A pagar		611,04	55,99	96,77	763,80
				TOTAL	2.386,86	1.909,49	174,96	302,41	2.386,86

RECINTOS

<u>REFERENCIA SIGPAC</u>	<u>CULTIVO S/R</u>	<u>CONV.</u>	<u>GRUPO PAGO</u>	<u>SUPERFICIE (Hectáreas)</u>			
				<u>Declarada admisible</u>	<u>Conv. SIGPAC</u>	<u>Control C.(5)</u>	<u>Determinada Certificada</u>
41-033-035-00081-007	101000 S	NO	OLIVAR EN PENDIENTE	0,05			0,05
41-033-035-00093-011	101000 S	NO	OLIVAR EN PENDIENTE	3,00	3,00		3,00
41-033-035-00093-012	101000 S	NO	OLIVAR EN PENDIENTE	4,21			4,21



1. Reducciones previstas por sobredeclaración, artículo 16 del Reglamento (UE) nº 65/2011

2. Resolución de 3 de agosto de 2012 de la Dirección General de Fondos Agrarios (BOJA nº 159, 14 de agosto de 2012)

3. Superficie declarada admisible tras el ajuste con la conversión SIGPAC para el grupo de pago de herbáceos.

Menor valor entre la superficie declarada admisible tras el ajuste con la conversión SIGPAC y la comprometida admisible para el resto de grupos de pago

4. Se calcula sobre la superficie declarada reducida

5. Superficie de cultivo válido para la ayuda determinada en campo para el grupo de pago de herbáceos.

Superficie de cultivo válido para la ayuda determinada en campo tras el ajuste con la superficie comprometida admisible para el resto de grupos de pago

* Ayuda cofinanciada a través del Plan de Reestructuración del Tabaco de Andalucía contemplado en el Programa de Desarrollo Rural de Andalucía (2007-2013)

<u>APellidos y nombre / RAZÓN SOCIAL</u>	<u>NIF</u>	<u>EXPEDIENTE</u>	<u>ANUALIDAD DE PAGO</u>
GALLEGO MOLINA MANUELA	75422235Z	8028066	7ª

Resumen de superficies

<u>GRUPO DE PAGO</u>	<u>SUPERFICIE (Hectáreas)</u>				<u>% Sobredeclaración (1)</u>
	<u>Declarada admisible</u>	<u>Comprometida</u>	<u>Declarada Reducida(3)</u>	<u>Resuelta</u>	
OLIVAR EN PENDIENTE	25,20		16,48	16,47	0,06
TOTAL	25,20	16,48	16,48	16,47	

% PENALIZACIÓN**IMPORTE (Euros)**

<u>Admisibilidad (2)</u>	<u>Presentación tardía</u>	<u>Omisión declaración</u>	<u>Condicionalidad</u>		<u>Calculado(4)</u>	<u>FEADER(EJE2)</u>	<u>MAGRAMA</u>	<u>CAPDER</u>	<u>Total</u>
0,00	0,00	0,00	0,00	Pago realizado		2.986,80	273,67	473,03	3.733,50
				A pagar		1.405,55	128,78	222,61	1.756,94
				TOTAL	5.493,77	4.392,35	402,45	695,64	5.490,44

RECINTOS

<u>REFERENCIA SIGPAC</u>	<u>CULTIVO S/R</u>	<u>CONV.</u>	<u>GRUPO PAGO</u>	<u>SUPERFICIE (Hectáreas)</u>			
				<u>Declarada admisible</u>	<u>Conv. SIGPAC</u>	<u>Control C.(5)</u>	<u>Determinada Certificada</u>
41-078-011-00009-005	101000 S	NO	OLIVAR EN PENDIENTE	12,83			12,83
41-078-011-00009-006	101000 S	NO	OLIVAR EN PENDIENTE	1,20			1,20
41-078-011-00009-021	101000 S	NO	OLIVAR EN PENDIENTE	2,45			2,45
41-078-011-00009-022	101000 S	NO	OLIVAR EN PENDIENTE	0,64			0,64
41-078-011-00090-002	101000 S	NO	OLIVAR EN PENDIENTE	0,17			0,02

INCIDENCIA DESCRIPCIÓN

- 204 La superficie total declarada sobre un mismo recinto en el conjunto de los expedientes, no puede superar la superficie total que el SIGPAC establece para ese recinto.
 Recinto:41-078-011-00090-002 Cultivo:101000 OLIVAR-SIN VARIEDAD Secano Suma de superficies declaradas para este recinto por todos los solicitantes (Áreas):34 Superficie SIGPAC medida para este recinto (Áreas):17 Exceso de superficie declarada (Hectáreas):0,17
- 73104 Recinto declarado que no cumple en su totalidad con las normas de producción ecológica (compromiso anexo 1, Orden 24 marzo 2011)
 Recinto:41-078-011-00090-002 Cultivo:101000 OLIVAR-SIN VARIEDAD Secano Sup. Declarada:0,17 Sup. Certificada:0,02
- 73106 Recinto declarado no comprometido
 Recinto:41-078-011-00092-012 Cultivo:101000 OLIVAR-SIN VARIEDAD Secano
 Recinto:41-078-011-00141-006 Cultivo:101000 OLIVAR-SIN VARIEDAD Secano



1. Reducciones previstas por sobredeclaración, artículo 16 del Reglamento (UE) nº 65/2011

2. Resolución de 3 de agosto de 2012 de la Dirección General de Fondos Agrarios (BOJA nº 159, 14 de agosto de 2012)

3. Superficie declarada admisible tras el ajuste con la conversión SIGPAC para el grupo de pago de herbáceos.

Menor valor entre la superficie declarada admisible tras el ajuste con la conversión SIGPAC y la comprometida admisible para el resto de grupos de pago

4. Se calcula sobre la superficie declarada reducida

5. Superficie de cultivo válido para la ayuda determinada en campo para el grupo de pago de herbáceos.

Superficie de cultivo válido para la ayuda determinada en campo tras el ajuste con la superficie comprometida admisible para el resto de grupos de pago

* Ayuda cofinanciada a través del Plan de Reestructuración del Tabaco de Andalucía contemplado en el Programa de Desarrollo Rural de Andalucía (2007-2013)

<u>APELLIDOS Y NOMBRE / RAZÓN SOCIAL</u>	<u>NIF</u>	<u>EXPEDIENTE</u>	<u>ANUALIDAD DE PAGO</u>
GARCIA AGUADO ANTONIO	27174086T	8020384	6ª

Resumen de superficies

<u>GRUPO DE PAGO</u>	<u>SUPERFICIE (Hectáreas)</u>				<u>% Sobredeclaración (1)</u>
	<u>Declarada admisible</u>	<u>Comprometida</u>	<u>Declarada Reducida(3)</u>	<u>Resuelta</u>	
OLIVAR EN PENDIENTE	9,17		5,60	5,60	0,00
TOTAL	9,17	5,60	5,60	5,60	

% PENALIZACIÓN**IMPORTE (Euros)**

<u>Admisibilidad (2)</u>	<u>Presentación tardía</u>	<u>Omisión declaración</u>	<u>Condicionalidad</u>		<u>Calculado(4)</u>	<u>FEADER(EJE2)</u>	<u>MAGRAMA</u>	<u>CAPDER</u>	<u>Total</u>
0,00	0,00	0,00	0,00	Pago realizado		1.015,55	93,05	160,84	1.269,44
				A pagar		477,90	43,79	75,69	597,38
				TOTAL	1.866,82	1.493,45	136,84	236,53	1.866,82

RECINTOS

<u>REFERENCIA SIGPAC</u>	<u>CULTIVO</u>	<u>S/R</u>	<u>CONV.</u>	<u>GRUPO PAGO</u>	<u>Declarada admisible</u>	<u>SUPERFICIE (Hectáreas)</u>		
						<u>Conv. SIGPAC</u>	<u>Control C.(5)</u>	<u>Determinada Certificada</u>
41-074-001-00042-001	101000	S	NO	OLIVAR EN PENDIENTE	6,26		6,26	6,26
41-074-001-00042-006	101000	S	NO	OLIVAR EN PENDIENTE	0,68		0,68	0,68
41-074-001-00042-017	101000	S	NO	OLIVAR EN PENDIENTE	2,23		2,23	2,23

<u>APELLIDOS Y NOMBRE / RAZÓN SOCIAL</u>	<u>NIF</u>	<u>EXPEDIENTE</u>	<u>ANUALIDAD DE PAGO</u>
GARCIA ALMENARA ANTONIO JESUS	47207000Y	8019750	6ª

Resumen de superficies

<u>GRUPO DE PAGO</u>	<u>SUPERFICIE (Hectáreas)</u>				<u>% Sobredeclaración (1)</u>
	<u>Declarada admisible</u>	<u>Comprometida</u>	<u>Declarada Reducida(3)</u>	<u>Resuelta</u>	
OLIVAR EN PENDIENTE	2,39		2,16	2,16	0,00
TOTAL	2,39	2,16	2,16	2,16	

% PENALIZACIÓN**IMPORTE (Euros)**

<u>Admisibilidad (2)</u>	<u>Presentación tardía</u>	<u>Omisión declaración</u>	<u>Condicionalidad</u>		<u>Calculado(4)</u>	<u>FEADER(EJE2)</u>	<u>MAGRAMA</u>	<u>CAPDER</u>	<u>Total</u>
0,00	0,00	0,00	0,00	Pago realizado		391,71	35,89	62,04	489,64
				A pagar		184,34	16,89	29,19	230,42
				TOTAL	720,06	576,05	52,78	91,23	720,06

RECINTOS

<u>REFERENCIA SIGPAC</u>	<u>CULTIVO</u>	<u>S/R</u>	<u>CONV.</u>	<u>GRUPO PAGO</u>	<u>Declarada admisible</u>	<u>SUPERFICIE (Hectáreas)</u>		
						<u>Conv. SIGPAC</u>	<u>Control C.(5)</u>	<u>Determinada Certificada</u>
41-074-001-00043-001	101000	S	NO	OLIVAR EN PENDIENTE	1,82		1,65	1,82
41-078-001-00525-003	101000	S	NO	OLIVAR EN PENDIENTE	0,57		0,51	0,57



1. Reducciones previstas por sobredeclaración, artículo 16 del Reglamento (UE) nº 65/2011

2. Resolución de 3 de agosto de 2012 de la Dirección General de Fondos Agrarios (BOJA nº 159, 14 de agosto de 2012)

3. Superficie declarada admisible tras el ajuste con la conversión SIGPAC para el grupo de pago de herbáceos.

4. Menor valor entre la superficie declarada admisible tras el ajuste con la conversión SIGPAC y la comprometida admisible para el resto de grupos de pago

5. Se calcula sobre la superficie declarada reducida

6. Superficie de cultivo válido para la ayuda determinada en campo para el grupo de pago de herbáceos.

7. Superficie de cultivo válido para la ayuda determinada en campo tras el ajuste con la superficie comprometida admisible para el resto de grupos de pago

* Ayuda cofinanciada a través del Plan de Reestructuración del Tabaco de Andalucía contemplado en el Programa de Desarrollo Rural de Andalucía (2007-2013)

<u>APELLIDOS Y NOMBRE / RAZÓN SOCIAL</u>	<u>NIF</u>	<u>EXPEDIENTE</u>	<u>ANUALIDAD DE PAGO</u>
GARCIA DONAS GABALDON ANTONIO	28897115F	8016451	4ª

Resumen de superficies

<u>GRUPO DE PAGO</u>	<u>SUPERFICIE (Hectáreas)</u>				<u>% Sobredeclaración (1)</u>
	<u>Declarada admisible</u>	<u>Comprometida</u>	<u>Declarada Reducida(3)</u>	<u>Resuelta</u>	
ALFALFA	6,74		3,24	3,24	0,00
TOTAL	6,74	3,24	3,24	3,24	

Resumen de superficies

<u>GRUPO DE PAGO</u>	<u>SUPERFICIE (Hectáreas)</u>				<u>% Sobredeclaración (1)</u>
	<u>Declarada admisible</u>	<u>Comprometida</u>	<u>Declarada Reducida(3)</u>	<u>Resuelta</u>	
HERBACEOS	8,17		8,17	8,17	0,00
TOTAL	8,17		8,17	8,17	

<u>% PENALIZACIÓN</u>				<u>IMPORTE (Euros)</u>					
<u>Admisibilidad (2)</u>	<u>Presentación tardía</u>	<u>Omisión declaración</u>	<u>Condicionalidad</u>	<u>Calculado(4)</u>	<u>FEADER(EJE2)</u>	<u>MAGRAMA</u>	<u>CAPDER</u>	<u>Total</u>	
0,00	0,00	0,00	0,00	A pagar	2.394,67	1.915,74	175,53	303,40	2.394,67

RECINTOS

<u>REFERENCIA SIGPAC</u>	<u>CULTIVO</u>	<u>S/R</u>	<u>CONV.</u>	<u>GRUPO PAGO</u>	<u>Declarada admisible</u>	<u>SUPERFICIE (Hectáreas)</u>		
						<u>Conv. SIGPAC</u>	<u>Control C.(5)</u>	<u>Determinada Certificada</u>
41-081-005-00023-002	1000	R	NO	HERBACEOS	5,48	14,58	5,48	5,48
41-081-005-00023-002	19000	R	NO	HERBACEOS	2,69	14,58	2,69	2,69
41-081-005-00023-002	61000	R	NO	ALFALFA	6,74	14,58	6,74	6,74

<u>APELLIDOS Y NOMBRE / RAZÓN SOCIAL</u>	<u>NIF</u>	<u>EXPEDIENTE</u>	<u>ANUALIDAD DE PAGO</u>
GARCIA JARAMILLO CARMEN	27920946G	8030635	7ª

Resumen de superficies

<u>GRUPO DE PAGO</u>	<u>SUPERFICIE (Hectáreas)</u>				<u>% Sobredeclaración (1)</u>
	<u>Declarada admisible</u>	<u>Comprometida</u>	<u>Declarada Reducida(3)</u>	<u>Resuelta</u>	
OLIVAR EN PENDIENTE	7,74		7,74	7,74	0,00
TOTAL	7,74	8,93	7,74	7,74	

<u>% PENALIZACIÓN</u>				<u>IMPORTE (Euros)</u>					
<u>Admisibilidad (2)</u>	<u>Presentación tardía</u>	<u>Omisión declaración</u>	<u>Condicionalidad</u>	<u>Calculado(4)</u>	<u>FEADER(EJE2)</u>	<u>MAGRAMA</u>	<u>CAPDER</u>	<u>Total</u>	
0,00	0,00	0,00	0,00	Pago realizado	1.403,64	128,61	222,29	1.754,54	
				A pagar	660,54	60,52	104,61	825,67	
				TOTAL	2.580,21	2.064,18	189,13	326,90	2.580,21

RECINTOS

<u>REFERENCIA SIGPAC</u>	<u>CULTIVO</u>	<u>S/R</u>	<u>CONV.</u>	<u>GRUPO PAGO</u>	<u>Declarada admisible</u>	<u>SUPERFICIE (Hectáreas)</u>		
						<u>Conv. SIGPAC</u>	<u>Control C.(5)</u>	<u>Determinada Certificada</u>
41-032-001-00073-003	101000	S		OLIVAR EN PENDIENTE	0,04		0,04	0,00
41-032-001-00081-002	101000	S		OLIVAR EN PENDIENTE	0,01		0,01	0,00
41-032-001-00086-007	101000	S	NO	OLIVAR EN PENDIENTE	3,38	3,40	3,38	3,50
41-032-001-00087-006	101000	S	NO	OLIVAR EN PENDIENTE	0,74	0,76	0,74	0,85
41-032-001-00088-002	101000	S	NO	OLIVAR EN PENDIENTE	3,57		3,57	3,69

INCIDENCIA DESCRIPCIÓN

73103 El recinto declarado no cumple con las normas de producción ecológica (compromiso anexo 1, Orden 24 marzo 2011)

Recinto:41-032-001-00073-003 Cultivo:101000 OLIVAR-SIN VARIEDAD Secano

Recinto:41-032-001-00081-002 Cultivo:101000 OLIVAR-SIN VARIEDAD Secano

1. Reducciones previstas por sobredeclaración, artículo 16 del Reglamento (UE) nº 65/2011

2. Resolución de 3 de agosto de 2012 de la Dirección General de Fondos Agrarios (BOJA nº 159, 14 de agosto de 2012)

3. Superficie declarada admisible tras el ajuste con la conversión SIGPAC para el grupo de pago de herbáceos.

4. Menor valor entre la superficie declarada admisible tras el ajuste con la conversión SIGPAC y la comprometida admisible para el resto de grupos de pago

5. Se calcula sobre la superficie declarada reducida

6. Superficie de cultivo válido para la ayuda determinada en campo para el grupo de pago de herbáceos.

7. Superficie de cultivo válido para la ayuda determinada en campo tras el ajuste con la superficie comprometida admisible para el resto de grupos de pago

* Ayuda cofinanciada a través del Plan de Reestructuración del Tabaco de Andalucía contemplado en el Programa de Desarrollo Rural de Andalucía (2007-2013)

<u>APELLIDOS Y NOMBRE / RAZÓN SOCIAL</u>	<u>NIF</u>	<u>EXPEDIENTE</u>	<u>ANUALIDAD DE PAGO</u>
GARCIA MARTIN ANTONIO	75380499T	8010687	6ª

Resumen de superficies

<u>GRUPO DE PAGO</u>	<u>SUPERFICIE (Hectáreas)</u>				<u>% Sobredeclaración (1)</u>
	<u>Declarada admisible</u>	<u>Comprometida</u>	<u>Declarada Reducida(3)</u>	<u>Resuelta</u>	
OLIVAR EN PENDIENTE	6,05		6,05	6,05	0,00
TOTAL	6,05	6,05	6,05	6,05	

% PENALIZACIÓN**IMPORTE (Euros)**

<u>Admisibilidad (2)</u>	<u>Presentación tardía</u>	<u>Omisión declaración</u>	<u>Condicionalidad</u>		<u>Calculado(4)</u>	<u>FEADER(EJE2)</u>	<u>MAGRAMA</u>	<u>CAPDER</u>	<u>Total</u>
0,00	0,00	0,00	0,00	Pago realizado		1.097,15	100,52	173,77	1.371,44
				A pagar		516,31	47,31	81,77	645,39
				TOTAL	2.016,83	1.613,46	147,83	255,54	2.016,83

RECINTOS

<u>REFERENCIA SIGPAC</u>	<u>CULTIVO</u>	<u>S/R</u>	<u>CONV.</u>	<u>GRUPO PAGO</u>	<u>Declarada admisible</u>	<u>SUPERFICIE (Hectáreas)</u>			
					<u>Conv. SIGPAC</u>	<u>Control C.(5)</u>	<u>Determinada</u>	<u>Certificada</u>	
41-055-005-00007-001	101000	S	NO	OLIVAR EN PENDIENTE	3,96			3,96	3,96
41-055-005-00007-002	101000	S	NO	OLIVAR EN PENDIENTE	2,09			2,09	2,09

<u>APELLIDOS Y NOMBRE / RAZÓN SOCIAL</u>	<u>NIF</u>	<u>EXPEDIENTE</u>	<u>ANUALIDAD DE PAGO</u>
GARCIA MATEOS CONCEPCION	28395233P	8002932	6ª

Resumen de superficies

<u>GRUPO DE PAGO</u>	<u>SUPERFICIE (Hectáreas)</u>				<u>% Sobredeclaración (1)</u>
	<u>Declarada admisible</u>	<u>Comprometida</u>	<u>Declarada Reducida(3)</u>	<u>Resuelta</u>	
CITRICOS	3,57		3,57	3,57	0,00
TOTAL	3,57	3,57	3,57	3,57	

% PENALIZACIÓN**IMPORTE (Euros)**

<u>Admisibilidad (2)</u>	<u>Presentación tardía</u>	<u>Omisión declaración</u>	<u>Condicionalidad</u>		<u>Calculado(4)</u>	<u>FEADER(EJE2)</u>	<u>MAGRAMA</u>	<u>CAPDER</u>	<u>Total</u>
0,00	0,00	0,00	0,00	Pago realizado		892,12	81,74	141,29	1.115,15
				A pagar		419,82	38,47	66,48	524,77
				TOTAL	1.639,92	1.311,94	120,21	207,77	1.639,92

RECINTOS

<u>REFERENCIA SIGPAC</u>	<u>CULTIVO</u>	<u>S/R</u>	<u>CONV.</u>	<u>GRUPO PAGO</u>	<u>Declarada admisible</u>	<u>SUPERFICIE (Hectáreas)</u>			
					<u>Conv. SIGPAC</u>	<u>Control C.(5)</u>	<u>Determinada</u>	<u>Certificada</u>	
41-005-007-00010-001	206000	R	NO	CITRICOS	0,91			0,91	0,91
41-005-007-00011-001	206000	R	NO	CITRICOS	2,66			2,66	2,66



1. Reducciones previstas por sobredeclaración, artículo 16 del Reglamento (UE) nº 65/2011

2. Resolución de 3 de agosto de 2012 de la Dirección General de Fondos Agrarios (BOJA nº 159, 14 de agosto de 2012)

3. Superficie declarada admisible tras el ajuste con la conversión SIGPAC para el grupo de pago de herbáceos.

4. Menor valor entre la superficie declarada admisible tras el ajuste con la conversión SIGPAC y la comprometida admisible para el resto de grupos de pago

5. Se calcula sobre la superficie declarada reducida

6. Superficie de cultivo válido para la ayuda determinada en campo para el grupo de pago de herbáceos.

7. Superficie de cultivo válido para la ayuda determinada en campo tras el ajuste con la superficie comprometida admisible para el resto de grupos de pago

* Ayuda cofinanciada a través del Plan de Reestructuración del Tabaco de Andalucía contemplado en el Programa de Desarrollo Rural de Andalucía (2007-2013)

<u>APELLIDOS Y NOMBRE / RAZÓN SOCIAL</u>	<u>NIF</u>	<u>EXPEDIENTE</u>	<u>ANUALIDAD DE PAGO</u>
GARCIA MIURA FRANCISCO JAVIER	00695761B	8028152	4ª

Resumen de superficies

<u>GRUPO DE PAGO</u>	<u>SUPERFICIE (Hectáreas)</u>				<u>% Sobredeclaración (1)</u>
	<u>Declarada admisible</u>	<u>Comprometida</u>	<u>Declarada Reducida(3)</u>	<u>Resuelta</u>	
FRUTALES DE REGADIO	5,10		5,10	5,10	0,00
TOTAL	5,10	5,10	5,10	5,10	

Resumen de superficies

<u>GRUPO DE PAGO</u>	<u>SUPERFICIE (Hectáreas)</u>				<u>% Sobredeclaración (1)</u>
	<u>Declarada admisible</u>	<u>Comprometida</u>	<u>Declarada Reducida(3)</u>	<u>Resuelta</u>	
HERBACEOS	70,32		64,80	64,80	0,00
TOTAL	70,32		64,80	64,80	

% PENALIZACIÓN**IMPORTE (Euros)**

<u>Admisibilidad (2)</u>	<u>Presentación tardía</u>	<u>Omisión declaración</u>	<u>Condicionidad</u>		<u>IMPORTE (Euros)</u>				
					<u>Calculado(4)</u>	<u>FEADER(EJE2)</u>	<u>MAGRAMA</u>	<u>CAPDER</u>	<u>Total</u>
0,00	0,00	0,00	0,00	Pago realizado		5.838,24	534,93	924,62	7.297,79
				A pagar		4.893,82	448,40	775,05	6.117,27
				TOTAL	13.415,06	10.732,06	983,33	1.699,67	13.415,06

RECINTOS

<u>REFERENCIA SIGPAC</u>	<u>CULTIVO</u>	<u>S/R</u>	<u>CONV.</u>	<u>GRUPO PAGO</u>	<u>Declarada admisible</u>	<u>SUPERFICIE (Hectáreas)</u>		
						<u>Conv. SIGPAC</u>	<u>Control C.(5)</u>	<u>Determinada Certificada</u>
41-055-024-00031-002	1000	S	NO	HERBACEOS	31,33		31,33	31,33
41-055-024-00031-002	13000	S	NO	HERBACEOS	30,35		30,35	30,35
41-055-024-00031-003	1000	R	NO	HERBACEOS	1,48		1,48	1,48
41-055-025-00002-019	104000	R	NO	FRUTALES DE REGADIO	5,10	5,10	5,10	5,10
41-055-025-00002-020	13000	R	NO	HERBACEOS	7,16	1,64	1,64	7,17



1. Reducciones previstas por sobredeclaración, artículo 16 del Reglamento (UE) nº 65/2011

2. Resolución de 3 de agosto de 2012 de la Dirección General de Fondos Agrarios (BOJA nº 159, 14 de agosto de 2012)

3. Superficie declarada admisible tras el ajuste con la conversión SIGPAC para el grupo de pago de herbáceos.

4. Menor valor entre la superficie declarada admisible tras el ajuste con la conversión SIGPAC y la comprometida admisible para el resto de grupos de pago

5. Se calcula sobre la superficie declarada reducida

6. Superficie de cultivo válido para la ayuda determinada en campo para el grupo de pago de herbáceos.

7. Superficie de cultivo válido para la ayuda determinada en campo tras el ajuste con la superficie comprometida admisible para el resto de grupos de pago

* Ayuda cofinanciada a través del Plan de Reestructuración del Tabaco de Andalucía contemplado en el Programa de Desarrollo Rural de Andalucía (2007-2013)

<u>APELLIDOS Y NOMBRE / RAZÓN SOCIAL</u>	<u>NIF</u>	<u>EXPEDIENTE</u>	<u>ANUALIDAD DE PAGO</u>
GARRIDO LUCENA MARIA JOSEFA	75278418Q	8022807	7ª

Resumen de superficies

<u>GRUPO DE PAGO</u>	<u>SUPERFICIE (Hectáreas)</u>				<u>% Sobredeclaración (1)</u>
	<u>Declarada admisible</u>	<u>Comprometida</u>	<u>Declarada Reducida(3)</u>	<u>Resuelta</u>	
OLIVAR	12,02		11,85	11,85	0,00
TOTAL	12,02	11,90	11,85	11,85	

% PENALIZACIÓN**IMPORTE (Euros)**

<u>Admisibilidad (2)</u>	<u>Presentación tardía</u>	<u>Omisión declaración</u>	<u>Condicionalidad</u>		<u>Calculado(4)</u>	<u>FEADER(EJE2)</u>	<u>MAGRAMA</u>	<u>CAPDER</u>	<u>Total</u>
0,00	0,00	0,00	0,00	Pago realizado		1.568,22	143,69	248,36	1.960,27
				A pagar		737,98	67,62	116,88	922,48
				TOTAL	2.882,75	2.306,20	211,31	365,24	2.882,75

RECINTOS

<u>REFERENCIA SIGPAC</u>	<u>CULTIVO S/R</u>	<u>CONV.</u>	<u>GRUPO PAGO</u>	<u>SUPERFICIE (Hectáreas)</u>				
				<u>Declarada admisible</u>	<u>Conv. SIGPAC</u>	<u>Control C.(5)</u>	<u>Determinada</u>	<u>Certificada</u>
41-060-009-00069-001	101000 S		OLIVAR	0,01	0,01		0,01	0,00
41-060-009-00075-001	101000 S	NO	OLIVAR	3,93	3,77		3,77	3,77
41-060-009-00096-001	101000 S	NO	OLIVAR	0,98	0,98		0,98	0,99
41-060-009-00160-001	101000 S	NO	OLIVAR	0,13	0,12		0,12	0,13
41-060-010-00029-002	101000 S	NO	OLIVAR	6,97	6,97		6,97	6,98

INCIDENCIA DESCRIPCIÓN

73103	El recinto declarado no cumple con las normas de producción ecológica (compromiso anexo 1, Orden 24 marzo 2011) Recinto:41-060-009-00069-001 Cultivo:101000 OLIVAR-SIN VARIEDAD Secano
73104	Recinto declarado que no cumple en su totalidad con las normas de producción ecológica (compromiso anexo 1, Orden 24 marzo 2011) Recinto:41-060-009-00075-001 Cultivo:101000 OLIVAR-SIN VARIEDAD Secano Sup. Declarada:3,93 Sup. Certificada:3,77



1. Reducciones previstas por sobredeclaración, artículo 16 del Reglamento (UE) nº 65/2011

2. Resolución de 3 de agosto de 2012 de la Dirección General de Fondos Agrarios (BOJA nº 159, 14 de agosto de 2012)

3. Superficie declarada admisible tras el ajuste con la conversión SIGPAC para el grupo de pago de herbáceos.

Menor valor entre la superficie declarada admisible tras el ajuste con la conversión SIGPAC y la comprometida admisible para el resto de grupos de pago

4. Se calcula sobre la superficie declarada reducida

5. Superficie de cultivo válido para la ayuda determinada en campo para el grupo de pago de herbáceos.

Superficie de cultivo válido para la ayuda determinada en campo tras el ajuste con la superficie comprometida admisible para el resto de grupos de pago

* Ayuda cofinanciada a través del Plan de Reestructuración del Tabaco de Andalucía contemplado en el Programa de Desarrollo Rural de Andalucía (2007-2013)

<u>APellidos y nombre / RAZÓN SOCIAL</u>	<u>NIF</u>	<u>EXPEDIENTE</u>	<u>ANUALIDAD DE PAGO</u>
GARRIDO PEREZ MARIA CRISTINA	50299037S	8005750	4ª

Resumen de superficies

<u>GRUPO DE PAGO</u>	<u>SUPERFICIE (Hectáreas)</u>				<u>% Sobredeclaración (1)</u>
	<u>Declarada admisible</u>	<u>Comprometida</u>	<u>Declarada Reducida(3)</u>	<u>Resuelta</u>	
HORTICOLAS	0,61		0,61	0,61	0,00
OLIVAR	9,74		9,74	9,74	0,00
TOTAL	10,35	10,35	10,35	10,35	

Resumen de superficies

<u>GRUPO DE PAGO</u>	<u>SUPERFICIE (Hectáreas)</u>				<u>% Sobredeclaración (1)</u>
	<u>Declarada admisible</u>	<u>Comprometida</u>	<u>Declarada Reducida(3)</u>	<u>Resuelta</u>	
HERBACEOS	1,65		1,65	1,65	0,00
TOTAL	1,65		1,65	1,65	

% PENALIZACIÓN**IMPORTE (Euros)**

<u>Admisibilidad (2)</u>	<u>Presentación tardía</u>	<u>Omisión declaración</u>	<u>Condicionalidad</u>		<u>Calculado(4)</u>	<u>FEADER(EJE2)</u>	<u>MAGRAMA</u>	<u>CAPDER</u>	<u>Total</u>
20,00	0,00	0,00	0,00	Pago realizado		808,29	74,06	128,01	1.010,36
				A pagar		1.093,57	100,20	173,19	1.366,96
				TOTAL	2.971,64	1.901,86	174,26	301,20	2.377,32

RECINTOS

<u>REFERENCIA SIGPAC</u>	<u>CULTIVO</u>	<u>S/R</u>	<u>CONV.</u>	<u>GRUPO PAGO</u>	<u>Declarada admisible</u>	<u>SUPERFICIE (Hectáreas)</u>		
						<u>Conv. SIGPAC</u>	<u>Control C.(5)</u>	<u>Determinada Certificada</u>
41-072-013-00048-001	50000	S	NO	HERBACEOS	0,70		0,70	0,70
41-072-013-00048-002	8000	R		HERBACEOS	0,95		0,95	0,00
41-072-013-00048-003	101000	S	NO	OLIVAR	9,74		9,74	9,74
41-072-013-00049-002	157090	S	NO	HORTICOLAS	0,61		0,61	0,61

INCIDENCIA DESCRIPCIÓN

73103 El recinto declarado no cumple con las normas de producción ecológica (compromiso anexo 1, Orden 24 marzo 2011)
 Recinto:41-072-013-00048-002 Cultivo:8000 AVENA-SIN VARIEDAD Regadío

<u>Id. Com</u>	<u>Compromiso</u>	<u>% admisibilidad</u>
C1_03	Cumplir con las normas de producción establecidas en el Reglamento (CE) nº 834/2007, del Consejo, de 28 de junio de 2007, que regula la producción ecológica.	20,00



1. Reducciones previstas por sobredeclaración, artículo 16 del Reglamento (UE) nº 65/2011

2. Resolución de 3 de agosto de 2012 de la Dirección General de Fondos Agrarios (BOJA nº 159, 14 de agosto de 2012)

3. Superficie declarada admisible tras el ajuste con la conversión SIGPAC para el grupo de pago de herbáceos.

Menor valor entre la superficie declarada admisible tras el ajuste con la conversión SIGPAC y la comprometida admisible para el resto de grupos de pago

4. Se calcula sobre la superficie declarada reducida

5. Superficie de cultivo válido para la ayuda determinada en campo para el grupo de pago de herbáceos.

Superficie de cultivo válido para la ayuda determinada en campo tras el ajuste con la superficie comprometida admisible para el resto de grupos de pago

* Ayuda cofinanciada a través del Plan de Reestructuración del Tabaco de Andalucía contemplado en el Programa de Desarrollo Rural de Andalucía (2007-2013)

<u>APELLIDOS Y NOMBRE / RAZÓN SOCIAL</u>	<u>NIF</u>	<u>EXPEDIENTE</u>	<u>ANUALIDAD DE PAGO</u>
GARRIDO TORRES MARIA ANTONIA	28404750A	8010659	7ª

Resumen de superficies

<u>GRUPO DE PAGO</u>	<u>SUPERFICIE (Hectáreas)</u>				<u>% Sobredeclaración (1)</u>
	<u>Declarada admisible</u>	<u>Comprometida</u>	<u>Declarada Reducida(3)</u>	<u>Resuelta</u>	
OLIVAR EN PENDIENTE	33,34		30,09	30,09	0,00
TOTAL	33,34	30,09	30,09	30,09	

% PENALIZACIÓN**IMPORTE (Euros)**

<u>Admisibilidad (2)</u>	<u>Presentación tardía</u>	<u>Omisión declaración</u>	<u>Condicionalidad</u>		<u>Calculado(4)</u>	<u>FEADER(EJE2)</u>	<u>MAGRAMA</u>	<u>CAPDER</u>	<u>Total</u>
0,00	0,00	0,00	0,00	Pago realizado		5.456,76	499,98	864,20	6.820,94
				A pagar		2.567,89	235,28	406,69	3.209,86
				TOTAL	10.030,80	8.024,65	735,26	1.270,89	10.030,80

RECINTOS

<u>REFERENCIA SIGPAC</u>	<u>CULTIVO S/R</u>	<u>CONV.</u>	<u>GRUPO PAGO</u>	<u>SUPERFICIE (Hectáreas)</u>				
				<u>Declarada admisible</u>	<u>Conv. SIGPAC</u>	<u>Control C.(5)</u>	<u>Determinada Certificada</u>	
41-032-011-00048-001	101000 S	NO	OLIVAR EN PENDIENTE	25,29			24,96	25,29
41-032-011-00049-001	101000 S	NO	OLIVAR EN PENDIENTE	7,98	7,41		7,41	7,98
41-032-011-00055-001	101000 S	NO	OLIVAR EN PENDIENTE	0,03			0,03	0,03
41-032-011-00059-001	101000 S	NO	OLIVAR EN PENDIENTE	0,01			0,01	0,01
41-032-011-00088-003	101000 S	NO	OLIVAR EN PENDIENTE	0,03			0,03	0,03

<u>APELLIDOS Y NOMBRE / RAZÓN SOCIAL</u>	<u>NIF</u>	<u>EXPEDIENTE</u>	<u>ANUALIDAD DE PAGO</u>
GASLEY, S.L.	B80817968	8008548	7ª

Resumen de superficies

<u>GRUPO DE PAGO</u>	<u>SUPERFICIE (Hectáreas)</u>				<u>% Sobredeclaración (1)</u>
	<u>Declarada admisible</u>	<u>Comprometida</u>	<u>Declarada Reducida(3)</u>	<u>Resuelta</u>	
OLIVAR EN PENDIENTE	13,35		13,35	13,35	0,00
TOTAL	13,35	13,44	13,35	13,35	

% PENALIZACIÓN**IMPORTE (Euros)**

<u>Admisibilidad (2)</u>	<u>Presentación tardía</u>	<u>Omisión declaración</u>	<u>Condicionalidad</u>		<u>Calculado(4)</u>	<u>FEADER(EJE2)</u>	<u>MAGRAMA</u>	<u>CAPDER</u>	<u>Total</u>
0,00	0,00	0,00	0,00	Pago realizado		2.421,00	221,82	383,42	3.026,24
				A pagar		1.139,30	104,39	180,43	1.424,12
				TOTAL	4.450,36	3.560,30	326,21	563,85	4.450,36

RECINTOS

<u>REFERENCIA SIGPAC</u>	<u>CULTIVO S/R</u>	<u>CONV.</u>	<u>GRUPO PAGO</u>	<u>SUPERFICIE (Hectáreas)</u>				
				<u>Declarada admisible</u>	<u>Conv. SIGPAC</u>	<u>Control C.(5)</u>	<u>Determinada Certificada</u>	
41-055-002-00018-018	101000 S	NO	OLIVAR EN PENDIENTE	13,33	13,33		13,33	13,48
41-055-002-00018-031	101000 S		OLIVAR EN PENDIENTE	0,02	0,02		0,02	0,00

INCIDENCIA DESCRIPCIÓN

73103 El recinto declarado no cumple con las normas de producción ecológica (compromiso anexo 1, Orden 24 marzo 2011)

Recinto:41-055-002-00018-028 Cultivo:101000 OLIVAR-SIN VARIEDAD Secano

Recinto:41-055-002-00018-031 Cultivo:101000 OLIVAR-SIN VARIEDAD Secano

Recinto:41-055-002-00018-032 Cultivo:101000 OLIVAR-SIN VARIEDAD Secano

73105 Cultivo, variedad, régimen y/o uso del recinto SIGPAC no compatible con la submedida (anexo 9, Orden 24 marzo 2011)

Recinto:41-055-002-00018-028 Cultivo:101000 OLIVAR-SIN VARIEDAD Secano Uso Sigpac:CA

Recinto:41-055-002-00018-032 Cultivo:101000 OLIVAR-SIN VARIEDAD Secano Uso Sigpac:IM

1. Reducciones previstas por sobredeclaración, artículo 16 del Reglamento (UE) nº 65/2011

2. Resolución de 3 de agosto de 2012 de la Dirección General de Fondos Agrarios (BOJA nº 159, 14 de agosto de 2012)

3. Superficie declarada admisible tras el ajuste con la conversión SIGPAC para el grupo de pago de herbáceos.

Menor valor entre la superficie declarada admisible tras el ajuste con la conversión SIGPAC y la comprometida admisible para el resto de grupos de pago

4. Se calcula sobre la superficie declarada reducida

5. Superficie de cultivo válido para la ayuda determinada en campo para el grupo de pago de herbáceos.

Superficie de cultivo válido para la ayuda determinada en campo tras el ajuste con la superficie comprometida admisible para el resto de grupos de pago

* Ayuda cofinanciada a través del Plan de Reestructuración del Tabaco de Andalucía contemplado en el Programa de Desarrollo Rural de Andalucía (2007-2013)

<u>APELLIDOS Y NOMBRE / RAZÓN SOCIAL</u>	<u>NIF</u>	<u>EXPEDIENTE</u>	<u>ANUALIDAD DE PAGO</u>
GOMEZ FERNANDEZ DOLORES	27795857N	8011800	6ª

Resumen de superficies

<u>GRUPO DE PAGO</u>	<u>SUPERFICIE (Hectáreas)</u>				<u>% Sobredeclaración (1)</u>
	<u>Declarada admisible</u>	<u>Comprometida</u>	<u>Declarada Reducida(3)</u>	<u>Resuelta</u>	
OLIVAR EN PENDIENTE	4,68		3,83	3,83	0,00
TOTAL	4,68	3,83	3,83	3,83	

% PENALIZACIÓN**IMPORTE (Euros)**

<u>Admisibilidad (2)</u>	<u>Presentación tardía</u>	<u>Omisión declaración</u>	<u>Condicionalidad</u>		<u>Calculado(4)</u>	<u>FEADER(EJE2)</u>	<u>MAGRAMA</u>	<u>CAPDER</u>	<u>Total</u>
0,00	0,00	0,00	0,00	Pago realizado		694,57	63,64	109,99	868,20
				A pagar		326,86	29,95	51,76	408,57
				TOTAL	1.276,77	1.021,43	93,59	161,75	1.276,77

RECINTOS

<u>REFERENCIA SIGPAC</u>	<u>CULTIVO S/R</u>	<u>CONV.</u>	<u>GRUPO PAGO</u>	<u>Declarada admisible</u>	<u>SUPERFICIE (Hectáreas)</u>	<u>Conv. SIGPAC</u>	<u>Control C.(5)</u>	<u>Determinada</u>	<u>Certificada</u>
41-002-013-00028-001	101000	S	NO	OLIVAR EN PENDIENTE	2,43			2,43	2,51
41-002-013-00068-001	101000	S	NO	OLIVAR EN PENDIENTE	1,40			1,40	1,40

INCIDENCIA DESCRIPCIÓN

73103	El recinto declarado no cumple con las normas de producción ecológica (compromiso anexo 1, Orden 24 marzo 2011) Recinto:41-002-012-00121-001 Cultivo:101000 OLIVAR-SIN VARIEDAD Secano
73106	Recinto declarado no comprometido Recinto:41-002-012-00121-001 Cultivo:101000 OLIVAR-SIN VARIEDAD Secano

<u>APELLIDOS Y NOMBRE / RAZÓN SOCIAL</u>	<u>NIF</u>	<u>EXPEDIENTE</u>	<u>ANUALIDAD DE PAGO</u>
GONZALEZ BRAVO MANUEL	75354561Y	8010649	7ª

Resumen de superficies

<u>GRUPO DE PAGO</u>	<u>SUPERFICIE (Hectáreas)</u>				<u>% Sobredeclaración (1)</u>
	<u>Declarada admisible</u>	<u>Comprometida</u>	<u>Declarada Reducida(3)</u>	<u>Resuelta</u>	
OLIVAR EN PENDIENTE	3,64		3,47	3,47	0,00
TOTAL	3,64	3,47	3,47	3,47	

% PENALIZACIÓN**IMPORTE (Euros)**

<u>Admisibilidad (2)</u>	<u>Presentación tardía</u>	<u>Omisión declaración</u>	<u>Condicionalidad</u>		<u>Calculado(4)</u>	<u>FEADER(EJE2)</u>	<u>MAGRAMA</u>	<u>CAPDER</u>	<u>Total</u>
0,00	0,00	0,00	0,00	Pago realizado		629,28	57,66	99,66	786,60
				A pagar		296,13	27,13	46,90	370,16
				TOTAL	1.156,76	925,41	84,79	146,56	1.156,76

RECINTOS

<u>REFERENCIA SIGPAC</u>	<u>CULTIVO S/R</u>	<u>CONV.</u>	<u>GRUPO PAGO</u>	<u>Declarada admisible</u>	<u>SUPERFICIE (Hectáreas)</u>	<u>Conv. SIGPAC</u>	<u>Control C.(5)</u>	<u>Determinada</u>	<u>Certificada</u>
41-078-001-00295-007	101000	S	NO	OLIVAR EN PENDIENTE	0,02			0,02	0,02
41-078-001-00295-008	101000	S	NO	OLIVAR EN PENDIENTE	1,08	1,05		1,05	1,08
41-078-001-00295-009	101000	S	NO	OLIVAR EN PENDIENTE	2,44	2,38		2,38	2,42
41-078-001-00295-019	101000	S	NO	OLIVAR EN PENDIENTE	0,02			0,02	0,02

INCIDENCIA DESCRIPCIÓN

73104	Recinto declarado que no cumple en su totalidad con las normas de producción ecológica (compromiso anexo 1, Orden 24 marzo 2011) Recinto:41-078-001-00295-009 Cultivo:101000 OLIVAR-SIN VARIEDAD Secano Sup. Declarada:2,44 Sup. Certificada:2,42 Recinto:41-078-001-00295-022 Cultivo:101000 OLIVAR-SIN VARIEDAD Secano Sup. Declarada:0,08 Sup. Certificada:0,02
73106	Recinto declarado no comprometido Recinto:41-078-001-00295-022 Cultivo:101000 OLIVAR-SIN VARIEDAD Secano

1. Reducciones previstas por sobredeclaración, artículo 16 del Reglamento (UE) nº 65/2011

2. Resolución de 3 de agosto de 2012 de la Dirección General de Fondos Agrarios (BOJA nº 159, 14 de agosto de 2012)

3. Superficie declarada admisible tras el ajuste con la conversión SIGPAC para el grupo de pago de herbáceos.

4. Menor valor entre la superficie declarada admisible tras el ajuste con la conversión SIGPAC y la comprometida admisible para el resto de grupos de pago

5. Se calcula sobre la superficie declarada reducida

6. Superficie de cultivo válido para la ayuda determinada en campo para el grupo de pago de herbáceos.

7. Superficie de cultivo válido para la ayuda determinada en campo tras el ajuste con la superficie comprometida admisible para el resto de grupos de pago

* Ayuda cofinanciada a través del Plan de Reestructuración del Tabaco de Andalucía contemplado en el Programa de Desarrollo Rural de Andalucía (2007-2013)

<u>APELLIDOS Y NOMBRE / RAZÓN SOCIAL</u>	<u>NIF</u>	<u>EXPEDIENTE</u>	<u>ANUALIDAD DE PAGO</u>
GONZALEZ CALLE JOSE RAMON	28407447D	8014805	4ª

Resumen de superficies

<u>GRUPO DE PAGO</u>	<u>SUPERFICIE (Hectáreas)</u>				<u>% Sobredeclaración (1)</u>
	<u>Declarada admisible</u>	<u>Comprometida</u>	<u>Declarada Reducida(3)</u>	<u>Resuelta</u>	
OLIVAR EN PENDIENTE	11,95		11,95	11,93	0,17
OLIVAR	23,99		23,96	23,94	0,08
TOTAL	35,94	35,91	35,91	35,87	

% PENALIZACIÓN**IMPORTE (Euros)**

<u>Admisibilidad (2)</u>	<u>Presentación tardía</u>	<u>Omisión declaración</u>	<u>Condicionalidad</u>		<u>Calculado(4)</u>	<u>FEADER(EJE2)</u>	<u>MAGRAMA</u>	<u>CAPDER</u>	<u>Total</u>
0,00	0,00	0,00	0,00	A pagar	9.812,40	7.840,70	718,40	1.241,77	9.800,87

RECINTOS

<u>REFERENCIA SIGPAC</u>	<u>CULTIVO</u>	<u>S/R</u>	<u>CONV.</u>	<u>GRUPO PAGO</u>	<u>Declarada admisible</u>	<u>SUPERFICIE (Hectáreas)</u>			
					<u>Conv. SIGPAC</u>	<u>Control C.(5)</u>	<u>Determinada</u>	<u>Certificada</u>	
41-039-039-00011-001	101000	S	SI	OLIVAR EN PENDIENTE	11,95		11,93	11,93	11,95
41-039-039-00020-002	101000	S	SI	OLIVAR	9,20		9,20	9,20	9,20
41-039-039-00026-002	101000	S	SI	OLIVAR	12,00		11,97	11,97	12,00
41-039-039-00026-003	101000	S	SI	OLIVAR	0,15		0,13	0,13	0,15
41-039-039-00031-003	101000	S	SI	OLIVAR	2,05		2,05	2,05	2,05
41-039-039-00031-004	101000	S	SI	OLIVAR	0,59		0,59	0,59	0,59

<u>APELLIDOS Y NOMBRE / RAZÓN SOCIAL</u>	<u>NIF</u>	<u>EXPEDIENTE</u>	<u>ANUALIDAD DE PAGO</u>
GONZALEZ CAMARGO MARIA ANGELES	75423183L	8004489	7ª

Resumen de superficies

<u>GRUPO DE PAGO</u>	<u>SUPERFICIE (Hectáreas)</u>				<u>% Sobredeclaración (1)</u>
	<u>Declarada admisible</u>	<u>Comprometida</u>	<u>Declarada Reducida(3)</u>	<u>Resuelta</u>	
OLIVAR EN PENDIENTE	8,17		8,17	8,17	0,00
TOTAL	8,17	8,17	8,17	8,17	

% PENALIZACIÓN**IMPORTE (Euros)**

<u>Admisibilidad (2)</u>	<u>Presentación tardía</u>	<u>Omisión declaración</u>	<u>Condicionalidad</u>		<u>Calculado(4)</u>	<u>FEADER(EJE2)</u>	<u>MAGRAMA</u>	<u>CAPDER</u>	<u>Total</u>
0,00	0,00	0,00	0,00	Pago realizado		1.481,61	135,76	234,64	1.852,01
				A pagar		697,23	63,88	110,43	871,54
				TOTAL	2.723,55	2.178,84	199,64	345,07	2.723,55

RECINTOS

<u>REFERENCIA SIGPAC</u>	<u>CULTIVO</u>	<u>S/R</u>	<u>CONV.</u>	<u>GRUPO PAGO</u>	<u>Declarada admisible</u>	<u>SUPERFICIE (Hectáreas)</u>			
					<u>Conv. SIGPAC</u>	<u>Control C.(5)</u>	<u>Determinada</u>	<u>Certificada</u>	
41-032-003-00119-001	101000	S	NO	OLIVAR EN PENDIENTE	0,03		0,03	0,03	0,03
41-032-003-00122-001	101000	S	NO	OLIVAR EN PENDIENTE	0,05		0,05	0,05	0,05
41-032-003-00166-001	101000	S	NO	OLIVAR EN PENDIENTE	8,09	8,09	8,09	8,09	8,09



1. Reducciones previstas por sobredeclaración, artículo 16 del Reglamento (UE) nº 65/2011

2. Resolución de 3 de agosto de 2012 de la Dirección General de Fondos Agrarios (BOJA nº 159, 14 de agosto de 2012)

3. Superficie declarada admisible tras el ajuste con la conversión SIGPAC para el grupo de pago de herbáceos.

4. Menor valor entre la superficie declarada admisible tras el ajuste con la conversión SIGPAC y la comprometida admisible para el resto de grupos de pago

5. Se calcula sobre la superficie declarada reducida

6. Superficie de cultivo válido para la ayuda determinada en campo para el grupo de pago de herbáceos.

7. Superficie de cultivo válido para la ayuda determinada en campo tras el ajuste con la superficie comprometida admisible para el resto de grupos de pago

* Ayuda cofinanciada a través del Plan de Reestructuración del Tabaco de Andalucía contemplado en el Programa de Desarrollo Rural de Andalucía (2007-2013)

<u>APELLIDOS Y NOMBRE / RAZÓN SOCIAL</u>	<u>NIF</u>	<u>EXPEDIENTE</u>	<u>ANUALIDAD DE PAGO</u>
GONZALEZ CHAO E HIJOS C.B.	E41690553	8014830	4ª

Resumen de superficies

<u>GRUPO DE PAGO</u>	<u>SUPERFICIE (Hectáreas)</u>				<u>% Sobredeclaración (1)</u>
	<u>Declarada admisible</u>	<u>Comprometida</u>	<u>Declarada Reducida(3)</u>	<u>Resuelta</u>	
OLIVAR EN PENDIENTE	60,82		60,80	60,80	0,00
TOTAL	60,82	60,80	60,80	60,80	

% PENALIZACIÓN**IMPORTE (Euros)**

<u>Admisibilidad (2)</u>	<u>Presentación tardía</u>	<u>Omisión declaración</u>	<u>Condicionalidad</u>		<u>Calculado(4)</u>	<u>FEADER(EJE2)</u>	<u>MAGRAMA</u>	<u>CAPDER</u>	<u>Total</u>
0,00	0,00	0,00	0,00	Pago realizado		10.242,53	938,47	1.622,16	12.803,16
				A pagar		4.820,01	441,63	763,37	6.025,01
				TOTAL	18.828,17	15.062,54	1.380,10	2.385,53	18.828,17

RECINTOS

<u>REFERENCIA SIGPAC</u>	<u>CULTIVO S/R</u>	<u>CONV.</u>	<u>GRUPO PAGO</u>	<u>Declarada admisible</u>	<u>SUPERFICIE (Hectáreas)</u>		
					<u>Conv. SIGPAC</u>	<u>Control C.(5) Determinada</u>	<u>Certificada</u>
41-068-113-00002-001	101000 S	SI	OLIVAR EN PENDIENTE	0,02		0,02	0,02
41-068-113-00002-002	101000 S	SI	OLIVAR EN PENDIENTE	58,23		58,21	58,23
41-068-113-09018-002	101000 S	SI	OLIVAR EN PENDIENTE	2,57		2,57	2,57

<u>APELLIDOS Y NOMBRE / RAZÓN SOCIAL</u>	<u>NIF</u>	<u>EXPEDIENTE</u>	<u>ANUALIDAD DE PAGO</u>
GONZALEZ CORDOBES C.B	E41838731	8027179	4ª

Resumen de superficies

<u>GRUPO DE PAGO</u>	<u>SUPERFICIE (Hectáreas)</u>				<u>% Sobredeclaración (1)</u>
	<u>Declarada admisible</u>	<u>Comprometida</u>	<u>Declarada Reducida(3)</u>	<u>Resuelta</u>	
HORTICOLAS	1,65		1,62	1,62	0,00
TOTAL	1,65	1,62	1,62	1,62	

% PENALIZACIÓN**IMPORTE (Euros)**

<u>Admisibilidad (2)</u>	<u>Presentación tardía</u>	<u>Omisión declaración</u>	<u>Condicionalidad</u>		<u>Calculado(4)</u>	<u>FEADER(EJE2)</u>	<u>MAGRAMA</u>	<u>CAPDER</u>	<u>Total</u>
0,00	0,00	0,00	0,00	A pagar	874,80	699,84	64,12	110,84	874,80

RECINTOS

<u>REFERENCIA SIGPAC</u>	<u>CULTIVO S/R</u>	<u>CONV.</u>	<u>GRUPO PAGO</u>	<u>Declarada admisible</u>	<u>SUPERFICIE (Hectáreas)</u>		
					<u>Conv. SIGPAC</u>	<u>Control C.(5) Determinada</u>	<u>Certificada</u>
41-068-002-00018-001	99001 R	NO	HORTICOLAS	1,65		1,62	1,65



1. Reducciones previstas por sobredeclaración, artículo 16 del Reglamento (UE) nº 65/2011

2. Resolución de 3 de agosto de 2012 de la Dirección General de Fondos Agrarios (BOJA nº 159, 14 de agosto de 2012)

3. Superficie declarada admisible tras el ajuste con la conversión SIGPAC para el grupo de pago de herbáceos.

4. Menor valor entre la superficie declarada admisible tras el ajuste con la conversión SIGPAC y la comprometida admisible para el resto de grupos de pago

5. Se calcula sobre la superficie declarada reducida

6. Superficie de cultivo válido para la ayuda determinada en campo para el grupo de pago de herbáceos.

7. Superficie de cultivo válido para la ayuda determinada en campo tras el ajuste con la superficie comprometida admisible para el resto de grupos de pago

* Ayuda cofinanciada a través del Plan de Reestructuración del Tabaco de Andalucía contemplado en el Programa de Desarrollo Rural de Andalucía (2007-2013)

<u>APELLIDOS Y NOMBRE / RAZÓN SOCIAL</u>	<u>NIF</u>	<u>EXPEDIENTE</u>	<u>ANUALIDAD DE PAGO</u>
GONZALEZ DE PABLO ANDRES	28424728V	8001815	6ª

Resumen de superficies

<u>GRUPO DE PAGO</u>	<u>SUPERFICIE (Hectáreas)</u>				<u>% Sobredeclaración (1)</u>
	<u>Declarada admisible</u>	<u>Comprometida</u>	<u>Declarada Reducida(3)</u>	<u>Resuelta</u>	
OLIVAR EN PENDIENTE	10,17		9,47	9,47	0,00
TOTAL	10,17	9,47	9,47	9,47	

% PENALIZACIÓN**IMPORTE (Euros)**

<u>Admisibilidad (2)</u>	<u>Presentación tardía</u>	<u>Omisión declaración</u>	<u>Condicionalidad</u>		<u>Calculado(4)</u>	<u>FEADER(EJE2)</u>	<u>MAGRAMA</u>	<u>CAPDER</u>	<u>Total</u>
0,00	0,00	0,00	0,00	A pagar	3.156,92	2.525,54	231,40	399,98	3.156,92

RECINTOS

<u>REFERENCIA SIGPAC</u>	<u>CULTIVO</u>	<u>S/R</u>	<u>CONV.</u>	<u>GRUPO PAGO</u>	<u>Declarada admisible</u>	<u>SUPERFICIE (Hectáreas)</u>	<u>Conv. SIGPAC</u>	<u>Control C.(5)</u>	<u>Determinada</u>	<u>Certificada</u>
41-032-007-00068-006	101000	S	NO	OLIVAR EN PENDIENTE	10,17				9,47	10,17

<u>APELLIDOS Y NOMBRE / RAZÓN SOCIAL</u>	<u>NIF</u>	<u>EXPEDIENTE</u>	<u>ANUALIDAD DE PAGO</u>
GONZALEZ DE PABLO FELIPE	75302360S	8007667	6ª

Resumen de superficies

<u>GRUPO DE PAGO</u>	<u>SUPERFICIE (Hectáreas)</u>				<u>% Sobredeclaración (1)</u>
	<u>Declarada admisible</u>	<u>Comprometida</u>	<u>Declarada Reducida(3)</u>	<u>Resuelta</u>	
OLIVAR EN PENDIENTE	10,16		9,46	9,46	0,00
TOTAL	10,16	9,46	9,46	9,46	

% PENALIZACIÓN**IMPORTE (Euros)**

<u>Admisibilidad (2)</u>	<u>Presentación tardía</u>	<u>Omisión declaración</u>	<u>Condicionalidad</u>		<u>Calculado(4)</u>	<u>FEADER(EJE2)</u>	<u>MAGRAMA</u>	<u>CAPDER</u>	<u>Total</u>
0,00	0,00	0,00	0,00	A pagar	3.153,59	2.522,87	231,16	399,56	3.153,59

RECINTOS

<u>REFERENCIA SIGPAC</u>	<u>CULTIVO</u>	<u>S/R</u>	<u>CONV.</u>	<u>GRUPO PAGO</u>	<u>Declarada admisible</u>	<u>SUPERFICIE (Hectáreas)</u>	<u>Conv. SIGPAC</u>	<u>Control C.(5)</u>	<u>Determinada</u>	<u>Certificada</u>
41-032-007-00068-006	101000	S	NO	OLIVAR EN PENDIENTE	10,16				9,46	10,16



1. Reducciones previstas por sobredeclaración, artículo 16 del Reglamento (UE) nº 65/2011

2. Resolución de 3 de agosto de 2012 de la Dirección General de Fondos Agrarios (BOJA nº 159, 14 de agosto de 2012)

3. Superficie declarada admisible tras el ajuste con la conversión SIGPAC para el grupo de pago de herbáceos.

4. Menor valor entre la superficie declarada admisible tras el ajuste con la conversión SIGPAC y la comprometida admisible para el resto de grupos de pago

5. Se calcula sobre la superficie declarada reducida

6. Superficie de cultivo válido para la ayuda determinada en campo para el grupo de pago de herbáceos.

7. Superficie de cultivo válido para la ayuda determinada en campo tras el ajuste con la superficie comprometida admisible para el resto de grupos de pago

* Ayuda cofinanciada a través del Plan de Reestructuración del Tabaco de Andalucía contemplado en el Programa de Desarrollo Rural de Andalucía (2007-2013)

<u>APELLIDOS Y NOMBRE / RAZÓN SOCIAL</u>	<u>NIF</u>	<u>EXPEDIENTE</u>	<u>ANUALIDAD DE PAGO</u>
GONZALEZ GARCIA EVA MARIA	80137682R	8006087	7ª

Resumen de superficies

<u>GRUPO DE PAGO</u>	<u>SUPERFICIE (Hectáreas)</u>				<u>% Sobredeclaración (1)</u>
	<u>Declarada admisible</u>	<u>Comprometida</u>	<u>Declarada Reducida(3)</u>	<u>Resuelta</u>	
OLIVAR EN PENDIENTE	17,29		16,97	16,97	0,00
TOTAL	17,29	16,97	16,97	16,97	

% PENALIZACIÓN**IMPORTE (Euros)**

<u>Admisibilidad (2)</u>	<u>Presentación tardía</u>	<u>Omisión declaración</u>	<u>Condicionabilidad</u>		<u>Calculado(4)</u>	<u>FEADER(EJE2)</u>	<u>MAGRAMA</u>	<u>CAPDER</u>	<u>Total</u>
0,00	0,00	0,00	0,00	Pago realizado		2.461,98	225,58	389,91	3.077,47
				A pagar		2.063,72	189,09	326,84	2.579,65
				TOTAL	5.657,12	4.525,70	414,67	716,75	5.657,12

RECINTOS

<u>REFERENCIA SIGPAC</u>	<u>CULTIVO S/R</u>	<u>CONV.</u>	<u>GRUPO PAGO</u>	<u>Declarada admisible</u>	<u>SUPERFICIE (Hectáreas)</u>		
					<u>Conv. SIGPAC</u>	<u>Control C.(5)</u>	<u>Determinada Certificada</u>
41-066-007-00021-001	101000 S	NO	OLIVAR EN PENDIENTE	1,95		1,73	1,95
41-066-007-00022-001	101000 S	NO	OLIVAR EN PENDIENTE	0,73		0,73	0,73
41-066-007-00023-001	101000 S	NO	OLIVAR EN PENDIENTE	11,67		11,67	11,67
41-066-007-00023-006	101000 S	NO	OLIVAR EN PENDIENTE	0,41		0,41	0,41
41-066-007-00023-008	101000 S	NO	OLIVAR EN PENDIENTE	2,53		2,53	2,53

<u>APELLIDOS Y NOMBRE / RAZÓN SOCIAL</u>	<u>NIF</u>	<u>EXPEDIENTE</u>	<u>ANUALIDAD DE PAGO</u>
GONZALEZ GARCIA SANTIAGO	28754284Y	8001530	6ª

Resumen de superficies

<u>GRUPO DE PAGO</u>	<u>SUPERFICIE (Hectáreas)</u>				<u>% Sobredeclaración (1)</u>
	<u>Declarada admisible</u>	<u>Comprometida</u>	<u>Declarada Reducida(3)</u>	<u>Resuelta</u>	
OLIVAR EN PENDIENTE	11,07		10,95	10,95	0,00
TOTAL	11,07	10,95	10,95	10,95	

% PENALIZACIÓN**IMPORTE (Euros)**

<u>Admisibilidad (2)</u>	<u>Presentación tardía</u>	<u>Omisión declaración</u>	<u>Condicionabilidad</u>		<u>Calculado(4)</u>	<u>FEADER(EJE2)</u>	<u>MAGRAMA</u>	<u>CAPDER</u>	<u>Total</u>
0,00	0,00	0,00	0,00	Pago realizado		1.985,76	181,95	314,49	2.482,20
				A pagar		934,47	85,62	148,00	1.168,09
				TOTAL	3.650,29	2.920,23	267,57	462,49	3.650,29

RECINTOS

<u>REFERENCIA SIGPAC</u>	<u>CULTIVO S/R</u>	<u>CONV.</u>	<u>GRUPO PAGO</u>	<u>Declarada admisible</u>	<u>SUPERFICIE (Hectáreas)</u>		
					<u>Conv. SIGPAC</u>	<u>Control C.(5)</u>	<u>Determinada Certificada</u>
41-033-035-00031-001	101000 S	NO	OLIVAR EN PENDIENTE	4,98		4,96	4,98
41-033-035-00031-002	101000 S	NO	OLIVAR EN PENDIENTE	0,06		0,06	0,06
41-033-035-00158-001	101000 S	NO	OLIVAR EN PENDIENTE	5,43		5,39	5,43
41-033-035-00159-001	101000 S	NO	OLIVAR EN PENDIENTE	0,60		0,60	0,60



1. Reducciones previstas por sobredeclaración, artículo 16 del Reglamento (UE) nº 65/2011

2. Resolución de 3 de agosto de 2012 de la Dirección General de Fondos Agrarios (BOJA nº 159, 14 de agosto de 2012)

3. Superficie declarada admisible tras el ajuste con la conversión SIGPAC para el grupo de pago de herbáceos.

4. Menor valor entre la superficie declarada admisible tras el ajuste con la conversión SIGPAC y la comprometida admisible para el resto de grupos de pago

5. Se calcula sobre la superficie declarada reducida

6. Superficie de cultivo válido para la ayuda determinada en campo para el grupo de pago de herbáceos.

7. Superficie de cultivo válido para la ayuda determinada en campo tras el ajuste con la superficie comprometida admisible para el resto de grupos de pago

* Ayuda cofinanciada a través del Plan de Reestructuración del Tabaco de Andalucía contemplado en el Programa de Desarrollo Rural de Andalucía (2007-2013)

<u>APellidos y nombre / RAZÓN SOCIAL</u>	<u>NIF</u>	<u>EXPEDIENTE</u>	<u>ANUALIDAD DE PAGO</u>
GONZALEZ LONGO ANTONIO	14637727K	8030366	7ª

Resumen de superficies

<u>GRUPO DE PAGO</u>	<u>SUPERFICIE (Hectáreas)</u>				<u>% Sobredeclaración (1)</u>
	<u>Declarada admisible</u>	<u>Comprometida</u>	<u>Declarada Reducida(3)</u>	<u>Resuelta</u>	
OLIVAR EN PENDIENTE	27,95		24,94	24,94	0,00
TOTAL	27,95	26,07	24,94	24,94	

% PENALIZACIÓN**IMPORTE (Euros)**

<u>Admisibilidad (2)</u>	<u>Presentación tardía</u>	<u>Omisión declaración</u>	<u>Condicionalidad</u>		<u>Calculado(4)</u>	<u>FEADER(EJE2)</u>	<u>MAGRAMA</u>	<u>CAPDER</u>	<u>Total</u>
0,00	0,00	0,00	0,00	Pago realizado		4.522,82	414,41	716,29	5.653,52
				A pagar		2.128,38	195,01	337,09	2.660,48
				TOTAL	8.314,00	6.651,20	609,42	1.053,38	8.314,00

RECINTOS

<u>REFERENCIA SIGPAC</u>	<u>CULTIVO S/R</u>	<u>CONV.</u>	<u>GRUPO PAGO</u>	<u>Declarada admisible</u>	<u>Conv. SIGPAC</u>	<u>SUPERFICIE (Hectáreas)</u>	<u>Control C.(5)</u>	<u>Determinada</u>	<u>Certificada</u>
41-074-004-00035-008	101000	S	NO	OLIVAR EN PENDIENTE	24,94	26,07		24,94	26,20

INCIDENCIA DESCRIPCIÓN

73103	El recinto declarado no cumple con las normas de producción ecológica (compromiso anexo 1, Orden 24 marzo 2011) Recinto:41-074-004-00039-002 Cultivo:101000 OLIVAR-SIN VARIEDAD Secano								
73104	Recinto declarado que no cumple en su totalidad con las normas de producción ecológica (compromiso anexo 1, Orden 24 marzo 2011) Recinto:41-074-004-00017-002 Cultivo:101000 OLIVAR-SIN VARIEDAD Secano Sup. Declarada:0,24 Sup. Certificada:0,21 Recinto:41-074-004-00038-004 Cultivo:101000 OLIVAR-SIN VARIEDAD Secano Sup. Declarada:0,46 Sup. Certificada:0,41 Recinto:41-074-004-00041-008 Cultivo:101000 OLIVAR-SIN VARIEDAD Secano Sup. Declarada:0,55 Sup. Certificada:0,43 Recinto:41-074-004-00043-002 Cultivo:101000 OLIVAR-SIN VARIEDAD Secano Sup. Declarada:0,09 Sup. Certificada:0,05								
73106	Recinto declarado no comprometido Recinto:41-074-004-00017-002 Cultivo:101000 OLIVAR-SIN VARIEDAD Secano Recinto:41-074-004-00037-001 Cultivo:101000 OLIVAR-SIN VARIEDAD Secano Recinto:41-074-004-00038-004 Cultivo:101000 OLIVAR-SIN VARIEDAD Secano Recinto:41-074-004-00039-002 Cultivo:101000 OLIVAR-SIN VARIEDAD Secano Recinto:41-074-004-00040-006 Cultivo:101000 OLIVAR-SIN VARIEDAD Secano Recinto:41-074-004-00041-008 Cultivo:101000 OLIVAR-SIN VARIEDAD Secano Recinto:41-074-004-00043-002 Cultivo:101000 OLIVAR-SIN VARIEDAD Secano								



1. Reducciones previstas por sobredeclaración, artículo 16 del Reglamento (UE) nº 65/2011

2. Resolución de 3 de agosto de 2012 de la Dirección General de Fondos Agrarios (BOJA nº 159, 14 de agosto de 2012)

3. Superficie declarada admisible tras el ajuste con la conversión SIGPAC para el grupo de pago de herbáceos.

4. Menor valor entre la superficie declarada admisible tras el ajuste con la conversión SIGPAC y la comprometida admisible para el resto de grupos de pago

5. Se calcula sobre la superficie declarada reducida

6. Superficie de cultivo válido para la ayuda determinada en campo para el grupo de pago de herbáceos.

7. Superficie de cultivo válido para la ayuda determinada en campo tras el ajuste con la superficie comprometida admisible para el resto de grupos de pago

* Ayuda cofinanciada a través del Plan de Reestructuración del Tabaco de Andalucía contemplado en el Programa de Desarrollo Rural de Andalucía (2007-2013)

<u>APELLIDOS Y NOMBRE / RAZÓN SOCIAL</u>	<u>NIF</u>	<u>EXPEDIENTE</u>	<u>ANUALIDAD DE PAGO</u>
GONZALEZ MARTINEZ ANTONIO	29952884F	8000241	4ª

Resumen de superficies

<u>GRUPO DE PAGO</u>	<u>SUPERFICIE (Hectáreas)</u>				<u>% Sobredeclaración (1)</u>
	<u>Declarada admisible</u>	<u>Comprometida</u>	<u>Declarada Reducida(3)</u>	<u>Resuelta</u>	
CITRICOS	2,05		2,05	2,05	0,00
TOTAL	2,05	2,05	2,05	2,05	

% PENALIZACIÓN**IMPORTE (Euros)**

<u>Admisibilidad (2)</u>	<u>Presentación tardía</u>	<u>Omisión declaración</u>	<u>Condicionalidad</u>		<u>Calculado(4)</u>	<u>FEADER(EJE2)</u>	<u>MAGRAMA</u>	<u>CAPDER</u>	<u>Total</u>
0,00	0,00	0,00	0,00	Pago realizado		512,28	46,94	81,13	640,35
				A pagar		241,07	22,09	38,18	301,34
				TOTAL		941,69	753,35	69,03	941,69

RECINTOS

<u>REFERENCIA SIGPAC</u>	<u>CULTIVO S/R</u>	<u>CONV.</u>	<u>GRUPO PAGO</u>	<u>Declarada admisible</u>	<u>SUPERFICIE (Hectáreas)</u>	<u>Conv. SIGPAC</u>	<u>Control C.(5)</u>	<u>Determinada</u>	<u>Certificada</u>
14-049-031-00297-001	206000	R	NO CITRICOS	2,05				2,05	2,05

<u>APELLIDOS Y NOMBRE / RAZÓN SOCIAL</u>	<u>NIF</u>	<u>EXPEDIENTE</u>	<u>ANUALIDAD DE PAGO</u>
GONZALEZ PEREZ HUGO RAUL	28907972P	8031629	7ª

Resumen de superficies

<u>GRUPO DE PAGO</u>	<u>SUPERFICIE (Hectáreas)</u>				<u>% Sobredeclaración (1)</u>
	<u>Declarada admisible</u>	<u>Comprometida</u>	<u>Declarada Reducida(3)</u>	<u>Resuelta</u>	
OLIVAR EN PENDIENTE	2,38		2,35	2,35	0,00
TOTAL	2,38	2,35	2,35	2,35	

% PENALIZACIÓN**IMPORTE (Euros)**

<u>Admisibilidad (2)</u>	<u>Presentación tardía</u>	<u>Omisión declaración</u>	<u>Condicionalidad</u>		<u>Calculado(4)</u>	<u>FEADER(EJE2)</u>	<u>MAGRAMA</u>	<u>CAPDER</u>	<u>Total</u>
0,00	0,00	0,00	0,00	Pago realizado		426,17	39,05	67,49	532,71
				A pagar		200,55	18,38	31,76	250,69
				TOTAL		783,40	626,72	57,43	783,40

RECINTOS

<u>REFERENCIA SIGPAC</u>	<u>CULTIVO S/R</u>	<u>CONV.</u>	<u>GRUPO PAGO</u>	<u>Declarada admisible</u>	<u>SUPERFICIE (Hectáreas)</u>	<u>Conv. SIGPAC</u>	<u>Control C.(5)</u>	<u>Determinada</u>	<u>Certificada</u>
41-078-011-00094-003	101000	S	NO OLIVAR EN PENDIENTE	2,38				2,35	2,35

INCIDENCIA DESCRIPCIÓN

73104 Recinto declarado que no cumple en su totalidad con las normas de producción ecológica (compromiso anexo 1, Orden 24 marzo 2011)

Recinto:41-078-011-00094-003 Cultivo:101000 OLIVAR-SIN VARIEDAD Secano Sup. Declarada:2,38 Sup. Certificada:2,35



1. Reducciones previstas por sobredeclaración, artículo 16 del Reglamento (UE) nº 65/2011

2. Resolución de 3 de agosto de 2012 de la Dirección General de Fondos Agrarios (BOJA nº 159, 14 de agosto de 2012)

3. Superficie declarada admisible tras el ajuste con la conversión SIGPAC para el grupo de pago de herbáceos.

Menor valor entre la superficie declarada admisible tras el ajuste con la conversión SIGPAC y la comprometida admisible para el resto de grupos de pago

4. Se calcula sobre la superficie declarada reducida

5. Superficie de cultivo válido para la ayuda determinada en campo para el grupo de pago de herbáceos.

Superficie de cultivo válido para la ayuda determinada en campo tras el ajuste con la superficie comprometida admisible para el resto de grupos de pago

* Ayuda cofinanciada a través del Plan de Reestructuración del Tabaco de Andalucía contemplado en el Programa de Desarrollo Rural de Andalucía (2007-2013)

<u>APELLIDOS Y NOMBRE / RAZÓN SOCIAL</u>	<u>NIF</u>	<u>EXPEDIENTE</u>	<u>ANUALIDAD DE PAGO</u>
GONZALEZ PEREZ MIGUEL ANGEL	01384096W	8016516	6ª

Resumen de superficies

<u>GRUPO DE PAGO</u>	<u>SUPERFICIE (Hectáreas)</u>				<u>% Sobredeclaración (1)</u>
	<u>Declarada admisible</u>	<u>Comprometida</u>	<u>Declarada Reducida(3)</u>	<u>Resuelta</u>	
OLIVAR EN PENDIENTE	98,69		96,50	96,50	0,00
TOTAL	98,69	96,50	96,50	96,50	

% PENALIZACIÓN**IMPORTE (Euros)**

<u>Admisibilidad (2)</u>	<u>Presentación tardía</u>	<u>Omisión declaración</u>	<u>Condicionalidad</u>		<u>Calculado(4)</u>	<u>FEADER(EJE2)</u>	<u>MAGRAMA</u>	<u>CAPDER</u>	<u>Total</u>
0,00	0,00	0,00	0,00	Pago realizado		14.126,99	1.294,39	2.237,36	17.658,74
				A pagar		6.648,00	609,12	1.052,88	8.310,00
				TOTAL	25.968,74	20.774,99	1.903,51	3.290,24	25.968,74

RECINTOS

<u>REFERENCIA SIGPAC</u>	<u>CULTIVO</u>	<u>S/R</u>	<u>CONV.</u>	<u>GRUPO PAGO</u>	<u>Declarada admisible</u>	<u>SUPERFICIE (Hectáreas)</u>		
					<u>Conv. SIGPAC</u>	<u>Control C.(5)</u>	<u>Determinada</u>	<u>Certificada</u>
41-032-003-00104-002	101000	S	NO	OLIVAR EN PENDIENTE	1,30		1,30	1,30
41-032-003-00106-001	101000	S	NO	OLIVAR EN PENDIENTE	85,17		84,18	85,17
41-032-003-00106-016	101000	S	NO	OLIVAR EN PENDIENTE	4,38		4,23	4,38
41-032-007-00019-002	101000	S	NO	OLIVAR EN PENDIENTE	0,86		0,83	0,86
41-032-007-00032-003	101000	S	NO	OLIVAR EN PENDIENTE	0,16		0,16	0,16
41-032-009-00064-002	101000	S	NO	OLIVAR EN PENDIENTE	5,95		5,00	5,95
41-032-009-00073-001	101000	S	NO	OLIVAR EN PENDIENTE	0,87		0,80	0,87

<u>APELLIDOS Y NOMBRE / RAZÓN SOCIAL</u>	<u>NIF</u>	<u>EXPEDIENTE</u>	<u>ANUALIDAD DE PAGO</u>
GRANADO RUEDA RAFAEL	75414437J	8028704	7ª

Resumen de superficies

<u>GRUPO DE PAGO</u>	<u>SUPERFICIE (Hectáreas)</u>				<u>% Sobredeclaración (1)</u>
	<u>Declarada admisible</u>	<u>Comprometida</u>	<u>Declarada Reducida(3)</u>	<u>Resuelta</u>	
OLIVAR EN PENDIENTE	7,03		6,36	6,36	0,00
TOTAL	7,03	6,36	6,36	6,36	

% PENALIZACIÓN**IMPORTE (Euros)**

<u>Admisibilidad (2)</u>	<u>Presentación tardía</u>	<u>Omisión declaración</u>	<u>Condicionalidad</u>		<u>Calculado(4)</u>	<u>FEADER(EJE2)</u>	<u>MAGRAMA</u>	<u>CAPDER</u>	<u>Total</u>
0,00	0,00	0,00	0,00	Pago realizado		1.153,38	105,68	182,66	1.441,72
				A pagar		542,76	49,73	85,96	678,45
				TOTAL	2.120,17	1.696,14	155,41	268,62	2.120,17

RECINTOS

<u>REFERENCIA SIGPAC</u>	<u>CULTIVO</u>	<u>S/R</u>	<u>CONV.</u>	<u>GRUPO PAGO</u>	<u>Declarada admisible</u>	<u>SUPERFICIE (Hectáreas)</u>		
					<u>Conv. SIGPAC</u>	<u>Control C.(5)</u>	<u>Determinada</u>	<u>Certificada</u>
41-033-034-00072-002	101000	S	NO	OLIVAR EN PENDIENTE	0,02		0,02	0,02
41-033-034-00074-008	101000	S	NO	OLIVAR EN PENDIENTE	1,14		1,11	1,13
41-033-034-00074-009	101000	S	NO	OLIVAR EN PENDIENTE	5,87	5,23	5,23	5,87

INCIDENCIA DESCRIPCIÓN

73104 Recinto declarado que no cumple en su totalidad con las normas de producción ecológica (compromiso anexo 1, Orden 24 marzo 2011)
 Recinto:41-033-034-00074-008 Cultivo:101000 OLIVAR-SIN VARIEDAD Secano Sup. Declarada:1,14 Sup. Certificada:1,13

1. Reducciones previstas por sobredeclaración, artículo 16 del Reglamento (UE) nº 65/2011

2. Resolución de 3 de agosto de 2012 de la Dirección General de Fondos Agrarios (BOJA nº 159, 14 de agosto de 2012)

3. Superficie declarada admisible tras el ajuste con la conversión SIGPAC para el grupo de pago de herbáceos.

4. Menor valor entre la superficie declarada admisible tras el ajuste con la conversión SIGPAC y la comprometida admisible para el resto de grupos de pago

5. Se calcula sobre la superficie declarada reducida

6. Superficie de cultivo válido para la ayuda determinada en campo para el grupo de pago de herbáceos.

7. Superficie de cultivo válido para la ayuda determinada en campo tras el ajuste con la superficie comprometida admisible para el resto de grupos de pago

* Ayuda cofinanciada a través del Plan de Reestructuración del Tabaco de Andalucía contemplado en el Programa de Desarrollo Rural de Andalucía (2007-2013)

<u>APELLIDOS Y NOMBRE / RAZÓN SOCIAL</u>	<u>NIF</u>	<u>EXPEDIENTE</u>	<u>ANUALIDAD DE PAGO</u>
GRANJA MARTINEZ ANTONIO	27619578M	8028985	7ª

Resumen de superficies

<u>GRUPO DE PAGO</u>	<u>SUPERFICIE (Hectáreas)</u>				<u>% Sobredeclaración (1)</u>
	<u>Declarada admisible</u>	<u>Comprometida</u>	<u>Declarada Reducida(3)</u>	<u>Resuelta</u>	
OLIVAR EN PENDIENTE	19,40		18,99	18,99	0,00
TOTAL	19,40	18,99	18,99	18,99	

% PENALIZACIÓN**IMPORTE (Euros)**

<u>Admisibilidad (2)</u>	<u>Presentación tardía</u>	<u>Omisión declaración</u>	<u>Condicionalidad</u>		<u>Calculado(4)</u>	<u>FEADER(EJE2)</u>	<u>MAGRAMA</u>	<u>CAPDER</u>	<u>Total</u>
0,00	0,00	0,00	0,00	Pago realizado		3.443,80	315,54	545,41	4.304,75
				A pagar		1.620,61	148,49	256,66	2.025,76
				TOTAL	6.330,51	5.064,41	464,03	802,07	6.330,51

RECINTOS

<u>REFERENCIA SIGPAC</u>	<u>CULTIVO</u>	<u>S/R</u>	<u>CONV.</u>	<u>GRUPO PAGO</u>	<u>Declarada admisible</u>	<u>SUPERFICIE (Hectáreas)</u>			
					<u>Conv. SIGPAC</u>	<u>Control C.(5)</u>	<u>Determinada</u>	<u>Certificada</u>	
41-033-034-00031-001	101000	S	NO	OLIVAR EN PENDIENTE	19,37			18,96	19,37
41-033-034-00031-015	101000	S	NO	OLIVAR EN PENDIENTE	0,02			0,02	0,02
41-033-034-00031-016	101000	S	NO	OLIVAR EN PENDIENTE	0,01			0,01	0,01

<u>APELLIDOS Y NOMBRE / RAZÓN SOCIAL</u>	<u>NIF</u>	<u>EXPEDIENTE</u>	<u>ANUALIDAD DE PAGO</u>
GRANJA MORILLO JOSE LUIS	75414328L	8011858	7ª

Resumen de superficies

<u>GRUPO DE PAGO</u>	<u>SUPERFICIE (Hectáreas)</u>				<u>% Sobredeclaración (1)</u>
	<u>Declarada admisible</u>	<u>Comprometida</u>	<u>Declarada Reducida(3)</u>	<u>Resuelta</u>	
OLIVAR EN PENDIENTE	14,44		13,55	13,55	0,00
TOTAL	14,44	13,55	13,55	13,55	

% PENALIZACIÓN**IMPORTE (Euros)**

<u>Admisibilidad (2)</u>	<u>Presentación tardía</u>	<u>Omisión declaración</u>	<u>Condicionalidad</u>		<u>Calculado(4)</u>	<u>FEADER(EJE2)</u>	<u>MAGRAMA</u>	<u>CAPDER</u>	<u>Total</u>
0,00	0,00	0,00	0,00	Pago realizado		2.457,26	225,15	389,17	3.071,58
				A pagar		1.156,36	105,95	183,14	1.445,45
				TOTAL	4.517,03	3.613,62	331,10	572,31	4.517,03

RECINTOS

<u>REFERENCIA SIGPAC</u>	<u>CULTIVO</u>	<u>S/R</u>	<u>CONV.</u>	<u>GRUPO PAGO</u>	<u>Declarada admisible</u>	<u>SUPERFICIE (Hectáreas)</u>			
					<u>Conv. SIGPAC</u>	<u>Control C.(5)</u>	<u>Determinada</u>	<u>Certificada</u>	
41-002-012-00118-001	101000	S	NO	OLIVAR EN PENDIENTE	3,75			3,75	3,75
41-002-012-00123-004	101000	S	NO	OLIVAR EN PENDIENTE	7,64			7,26	7,64
41-002-012-00145-001	101000	S	NO	OLIVAR EN PENDIENTE	2,11			2,08	2,08
41-002-012-00146-001	101000	S	NO	OLIVAR EN PENDIENTE	0,46			0,46	0,46

INCIDENCIA DESCRIPCIÓN

73104 Recinto declarado que no cumple en su totalidad con las normas de producción ecológica (compromiso anexo 1, Orden 24 marzo 2011)

Recinto:41-002-012-00145-001 Cultivo:101000 OLIVAR-SIN VARIEDAD Secano Sup. Declarada:2,11 Sup. Certificada:2,08

Recinto:41-002-012-00386-001 Cultivo:101000 OLIVAR-SIN VARIEDAD Secano Sup. Declarada:0,48 Sup. Certificada:0,41

73106 Recinto declarado no comprometido

Recinto:41-002-012-00386-001 Cultivo:101000 OLIVAR-SIN VARIEDAD Secano

1. Reducciones previstas por sobredeclaración, artículo 16 del Reglamento (UE) nº 65/2011

2. Resolución de 3 de agosto de 2012 de la Dirección General de Fondos Agrarios (BOJA nº 159, 14 de agosto de 2012)

3. Superficie declarada admisible tras el ajuste con la conversión SIGPAC para el grupo de pago de herbáceos.

Menor valor entre la superficie declarada admisible tras el ajuste con la conversión SIGPAC y la comprometida admisible para el resto de grupos de pago

4. Se calcula sobre la superficie declarada reducida

5. Superficie de cultivo válido para la ayuda determinada en campo para el grupo de pago de herbáceos.

Superficie de cultivo válido para la ayuda determinada en campo tras el ajuste con la superficie comprometida admisible para el resto de grupos de pago

* Ayuda cofinanciada a través del Plan de Reestructuración del Tabaco de Andalucía contemplado en el Programa de Desarrollo Rural de Andalucía (2007-2013)

<u>APELLIDOS Y NOMBRE / RAZÓN SOCIAL</u>	<u>NIF</u>	<u>EXPEDIENTE</u>	<u>ANUALIDAD DE PAGO</u>
GRANJA TRANCOSO JOSE ANTONIO	79198141X	8028874	7ª

Resumen de superficies

<u>GRUPO DE PAGO</u>	<u>SUPERFICIE (Hectáreas)</u>				<u>% Sobredeclaración (1)</u>
	<u>Declarada admisible</u>	<u>Comprometida</u>	<u>Declarada Reducida(3)</u>	<u>Resuelta</u>	
OLIVAR EN PENDIENTE	56,91		55,15	55,15	0,00
TOTAL	56,91	55,73	55,15	55,15	

% PENALIZACIÓN**IMPORTE (Euros)**

<u>Admisibilidad (2)</u>	<u>Presentación tardía</u>	<u>Omisión declaración</u>	<u>Condicionalidad</u>		<u>Calculado(4)</u>	<u>FEADER(EJE2)</u>	<u>MAGRAMA</u>	<u>CAPDER</u>	<u>Total</u>
20,00	0,00	0,00	0,00	Pago realizado		7.702,21	705,72	1.219,83	9.627,76
				A pagar		3.624,57	332,10	574,04	4.530,71
				TOTAL	17.698,08	11.326,78	1.037,82	1.793,87	14.158,47

RECINTOS

<u>REFERENCIA SIGPAC</u>	<u>CULTIVO</u>	<u>S/R</u>	<u>CONV.</u>	<u>GRUPO PAGO</u>	<u>Declarada admisible</u>	<u>SUPERFICIE (Hectáreas)</u>			
						<u>Conv. SIGPAC</u>	<u>Control C.(5)</u>	<u>Determinada Certificada</u>	
41-033-034-00015-001	101000	S	NO	OLIVAR EN PENDIENTE	11,84	11,84		11,84	11,84
41-033-034-00024-001	101000	S	NO	OLIVAR EN PENDIENTE	0,05			0,05	0,05
41-033-034-00036-009	101000	S	NO	OLIVAR EN PENDIENTE	17,60			16,54	17,60
41-033-034-00037-007	101000	S	NO	OLIVAR EN PENDIENTE	13,40			13,21	13,39
41-033-034-00038-004	101000	S	NO	OLIVAR EN PENDIENTE	0,62	0,62		0,62	0,62
41-033-034-00083-004	101000	S	NO	OLIVAR EN PENDIENTE	8,71			8,34	8,71
41-033-034-00084-002	101000	S	NO	OLIVAR EN PENDIENTE	1,87			1,73	1,87
41-033-034-00151-004	101000	S	NO	OLIVAR EN PENDIENTE	0,10			0,10	0,10
41-033-034-00151-005	101000	S	NO	OLIVAR EN PENDIENTE	2,70	2,70		2,70	2,07
41-033-034-00151-007	101000	S	NO	OLIVAR EN PENDIENTE	0,02			0,02	0,02

INCIDENCIA DESCRIPCIÓN

73104 Recinto declarado que no cumple en su totalidad con las normas de producción ecológica (compromiso anexo 1, Orden 24 marzo 2011)
 Recinto:41-033-034-00037-007 Cultivo:101000 OLIVAR-SIN VARIEDAD Secano Sup. Declarada:13,4 Sup. Certificada:13,39
 Recinto:41-033-034-00151-005 Cultivo:101000 OLIVAR-SIN VARIEDAD Secano Sup. Declarada:2,7 Sup. Certificada:2,07

<u>Id. Com</u>	<u>Compromiso</u>	<u>% admisibilidad</u>
C1_03	Cumplir con las normas de producción establecidas en el Reglamento (CE) nº 834/2007, del Consejo, de 28 de junio de 2007, que regula la producción ecológica.	20,00



1. Reducciones previstas por sobredeclaración, artículo 16 del Reglamento (UE) nº 65/2011

2. Resolución de 3 de agosto de 2012 de la Dirección General de Fondos Agrarios (BOJA nº 159, 14 de agosto de 2012)

3. Superficie declarada admisible tras el ajuste con la conversión SIGPAC para el grupo de pago de herbáceos.

4. Menor valor entre la superficie declarada admisible tras el ajuste con la conversión SIGPAC y la comprometida admisible para el resto de grupos de pago

4. Se calcula sobre la superficie declarada reducida

5. Superficie de cultivo válido para la ayuda determinada en campo para el grupo de pago de herbáceos.

Superficie de cultivo válido para la ayuda determinada en campo tras el ajuste con la superficie comprometida admisible para el resto de grupos de pago

* Ayuda cofinanciada a través del Plan de Reestructuración del Tabaco de Andalucía contemplado en el Programa de Desarrollo Rural de Andalucía (2007-2013)

<u>APELLIDOS Y NOMBRE / RAZÓN SOCIAL</u>	<u>NIF</u>	<u>EXPEDIENTE</u>	<u>ANUALIDAD DE PAGO</u>			
GRASURSA S. L.	B41046210	8029815	7ª			
Resumen de superficies						
		SUPERFICIE (Hectáreas)				
GRUPO DE PAGO		<u>Declarada admisible</u>	<u>Comprometida</u>	<u>Declarada Reducida(3)</u>	<u>Resuelta</u>	<u>% Sobredeclaración (1)</u>
OLIVAR EN PENDIENTE		27,84		18,24	18,24	0,00
OLIVAR		0,20		0,13	0,13	0,00
TOTAL		28,04	18,37	18,37	18,37	

<u>% PENALIZACIÓN</u>				<u>IMPORTE (Euros)</u>					
<u>Admisibilidad (2)</u>	<u>Presentación tardía</u>	<u>Omisión declaración</u>	<u>Condicionalidad</u>	<u>Calculado(4)</u>	<u>FEADER(EJE2)</u>	<u>MAGRAMA</u>	<u>CAPDER</u>	<u>Total</u>	
0,00	0,00	0,00	0,00	A pagar	6.111,78	4.889,42	447,99	774,37	6.111,78

RECINTOS

<u>REFERENCIA SIGPAC</u>	<u>CULTIVO</u>	<u>S/R</u>	<u>CONV.</u>	<u>GRUPO PAGO</u>	<u>SUPERFICIE (Hectáreas)</u>			
					<u>Declarada admisible</u>	<u>Conv. SIGPAC</u>	<u>Control C.(5)</u>	<u>Determinada Certificada</u>
41-032-001-00102-002	101000	S	NO	OLIVAR EN PENDIENTE	10,20	10,05	10,05	10,20
41-032-017-00006-002	101000	S	NO	OLIVAR EN PENDIENTE	14,05		13,66	14,05
41-032-017-00006-007	101000	S	NO	OLIVAR EN PENDIENTE	0,21		0,21	0,21
41-032-017-00006-012	101000	S	NO	OLIVAR EN PENDIENTE	0,13		0,13	0,13
41-032-017-00006-013	101000	S	NO	OLIVAR EN PENDIENTE	0,02		0,02	0,02
41-032-017-00006-015	101000	S	NO	OLIVAR EN PENDIENTE	0,04		0,04	0,04
41-032-017-00006-020	101000	S	NO	OLIVAR EN PENDIENTE	0,02		0,02	0,02
41-032-017-00007-004	101000	S	NO	OLIVAR EN PENDIENTE	0,05		0,05	0,05
41-032-017-00007-005	101000	S	NO	OLIVAR EN PENDIENTE	0,16		0,16	0,16
41-032-017-00007-010	101000	S	NO	OLIVAR	0,06		0,06	0,06
41-032-017-00007-011	101000	S	NO	OLIVAR EN PENDIENTE	0,04		0,04	0,04
41-032-017-00007-012	101000	S	NO	OLIVAR EN PENDIENTE	0,05		0,05	0,05
41-032-017-00007-013	101000	S	NO	OLIVAR EN PENDIENTE	0,03		0,03	0,03
41-032-017-00007-014	101000	S	NO	OLIVAR EN PENDIENTE	0,32		0,32	0,32
41-032-017-00007-017	101000	S	NO	OLIVAR	0,05		0,05	0,05
41-032-017-00007-018	101000	S	NO	OLIVAR EN PENDIENTE	0,08		0,08	0,08
41-032-017-00007-020	101000	S	NO	OLIVAR	0,07		0,07	0,07
41-032-017-00007-024	101000	S	NO	OLIVAR	0,02		0,02	0,02
41-032-018-00036-003	101000	S	NO	OLIVAR EN PENDIENTE	0,48		0,47	0,48
41-032-018-00036-004	101000	S	NO	OLIVAR EN PENDIENTE	1,96		1,96	1,96



1. Reducciones previstas por sobredeclaración, artículo 16 del Reglamento (UE) nº 65/2011

2. Resolución de 3 de agosto de 2012 de la Dirección General de Fondos Agrarios (BOJA nº 159, 14 de agosto de 2012)

3. Superficie declarada admisible tras el ajuste con la conversión SIGPAC para el grupo de pago de herbáceos.

Menor valor entre la superficie declarada admisible tras el ajuste con la conversión SIGPAC y la comprometida admisible para el resto de grupos de pago

4. Se calcula sobre la superficie declarada reducida

5. Superficie de cultivo válido para la ayuda determinada en campo para el grupo de pago de herbáceos.

Superficie de cultivo válido para la ayuda determinada en campo tras el ajuste con la superficie comprometida admisible para el resto de grupos de pago

* Ayuda cofinanciada a través del Plan de Reestructuración del Tabaco de Andalucía contemplado en el Programa de Desarrollo Rural de Andalucía (2007-2013)

<u>APellidos y nombre / RAZÓN SOCIAL</u>	<u>NIF</u>	<u>EXPEDIENTE</u>	<u>ANUALIDAD DE PAGO</u>
GREENVILLA S.C.	J91743278	8029985	4ª

Resumen de superficies

<u>GRUPO DE PAGO</u>	<u>SUPERFICIE (Hectáreas)</u>				<u>% Sobredeclaración (1)</u>
	<u>Declarada admisible</u>	<u>Comprometida</u>	<u>Declarada Reducida(3)</u>	<u>Resuelta</u>	
CITRICOS	6,97		6,97	6,97	0,00
TOTAL	6,97	7,24	6,97	6,97	

% PENALIZACIÓN**IMPORTE (Euros)**

<u>Admisibilidad (2)</u>	<u>Presentación tardía</u>	<u>Omisión declaración</u>	<u>Condicionalidad</u>		<u>Calculado(4)</u>	<u>FEADER(EJE2)</u>	<u>MAGRAMA</u>	<u>CAPDER</u>	<u>Total</u>
0,00	0,00	0,00	0,00	A pagar	3.201,74	2.561,39	234,69	405,66	3.201,74

RECINTOS

<u>REFERENCIA SIGPAC</u>	<u>CULTIVO S/R</u>	<u>CONV.</u>	<u>GRUPO PAGO</u>	<u>SUPERFICIE (Hectáreas)</u>			
				<u>Declarada admisible</u>	<u>Conv. SIGPAC</u>	<u>Control C.(5)</u>	<u>Determinada Certificada</u>
41-101-007-00141-004	206000	R	NO CITRICOS	6,16	6,97	6,16	6,16
41-101-007-00141-004	208000	R	NO CITRICOS	0,81	6,97	0,81	0,81

<u>APellidos y nombre / RAZÓN SOCIAL</u>	<u>NIF</u>	<u>EXPEDIENTE</u>	<u>ANUALIDAD DE PAGO</u>
GUERRERO OROZCO ROSARIO	28081109H	8027673	4ª

Resumen de superficies

<u>GRUPO DE PAGO</u>	<u>SUPERFICIE (Hectáreas)</u>				<u>% Sobredeclaración (1)</u>
	<u>Declarada admisible</u>	<u>Comprometida</u>	<u>Declarada Reducida(3)</u>	<u>Resuelta</u>	
OLIVAR EN PENDIENTE	4,87		4,87	4,87	0,00
TOTAL	4,87	4,87	4,87	4,87	

% PENALIZACIÓN**IMPORTE (Euros)**

<u>Admisibilidad (2)</u>	<u>Presentación tardía</u>	<u>Omisión declaración</u>	<u>Condicionalidad</u>		<u>Calculado(4)</u>	<u>FEADER(EJE2)</u>	<u>MAGRAMA</u>	<u>CAPDER</u>	<u>Total</u>
0,00	0,00	0,00	0,00	Pago realizado		883,16	80,92	139,87	1.103,95
				A pagar		415,61	38,08	65,82	519,51
				TOTAL	1.623,46	1.298,77	119,00	205,69	1.623,46

RECINTOS

<u>REFERENCIA SIGPAC</u>	<u>CULTIVO S/R</u>	<u>CONV.</u>	<u>GRUPO PAGO</u>	<u>SUPERFICIE (Hectáreas)</u>			
				<u>Declarada admisible</u>	<u>Conv. SIGPAC</u>	<u>Control C.(5)</u>	<u>Determinada Certificada</u>
41-064-008-00048-002	101000	S	SI OLIVAR EN PENDIENTE	2,19		2,19	2,19
41-064-008-00049-001	101000	S	SI OLIVAR EN PENDIENTE	2,68		2,68	2,68



1. Reducciones previstas por sobredeclaración, artículo 16 del Reglamento (UE) nº 65/2011

2. Resolución de 3 de agosto de 2012 de la Dirección General de Fondos Agrarios (BOJA nº 159, 14 de agosto de 2012)

3. Superficie declarada admisible tras el ajuste con la conversión SIGPAC para el grupo de pago de herbáceos.

4. Menor valor entre la superficie declarada admisible tras el ajuste con la conversión SIGPAC y la comprometida admisible para el resto de grupos de pago

5. Se calcula sobre la superficie declarada reducida

6. Superficie de cultivo válido para la ayuda determinada en campo para el grupo de pago de herbáceos.

7. Superficie de cultivo válido para la ayuda determinada en campo tras el ajuste con la superficie comprometida admisible para el resto de grupos de pago

* Ayuda cofinanciada a través del Plan de Reestructuración del Tabaco de Andalucía contemplado en el Programa de Desarrollo Rural de Andalucía (2007-2013)

<u>APELLIDOS Y NOMBRE / RAZÓN SOCIAL</u>	<u>NIF</u>	<u>EXPEDIENTE</u>	<u>ANUALIDAD DE PAGO</u>
GUERRERO PORRERO FRANCISCO	28338266N	8030181	4ª

Resumen de superficies

<u>GRUPO DE PAGO</u>	<u>SUPERFICIE (Hectáreas)</u>				<u>% Sobredeclaración (1)</u>
	<u>Declarada admisible</u>	<u>Comprometida</u>	<u>Declarada Reducida(3)</u>	<u>Resuelta</u>	
OLIVAR EN PENDIENTE	7,79		7,79	7,79	0,00
TOTAL	7,79	7,79	7,79	7,79	

% PENALIZACIÓN**IMPORTE (Euros)**

<u>Admisibilidad (2)</u>	<u>Presentación tardía</u>	<u>Omisión declaración</u>	<u>Condicionalidad</u>		<u>Calculado(4)</u>	<u>FEADER(EJE2)</u>	<u>MAGRAMA</u>	<u>CAPDER</u>	<u>Total</u>
0,00	0,00	0,00	0,00	Pago realizado		1.412,70	129,44	223,73	1.765,87
				A pagar		664,80	60,91	105,29	831,00
				TOTAL	2.596,87	2.077,50	190,35	329,02	2.596,87

RECINTOS

<u>REFERENCIA SIGPAC</u>	<u>CULTIVO S/R</u>	<u>CONV.</u>	<u>GRUPO PAGO</u>	<u>Declarada admisible</u>	<u>SUPERFICIE (Hectáreas)</u>	<u>Conv. SIGPAC</u>	<u>Control C.(5)</u>	<u>Determinada</u>	<u>Certificada</u>
41-009-028-00048-002	101000 S	SI	OLIVAR EN PENDIENTE	2,22			2,22	2,22	2,22
41-009-028-00048-009	101000 S	SI	OLIVAR EN PENDIENTE	0,50			0,50	0,50	0,50
41-009-028-00055-003	101000 S	SI	OLIVAR EN PENDIENTE	1,43			1,43	1,43	1,43
41-009-028-00055-004	101000 S	SI	OLIVAR EN PENDIENTE	0,79			0,79	0,79	0,79
41-009-028-00059-002	101000 S	SI	OLIVAR EN PENDIENTE	2,82			2,82	2,82	2,82
41-009-028-00085-004	101000 S	SI	OLIVAR EN PENDIENTE	0,03			0,03	0,03	0,03

<u>APELLIDOS Y NOMBRE / RAZÓN SOCIAL</u>	<u>NIF</u>	<u>EXPEDIENTE</u>	<u>ANUALIDAD DE PAGO</u>
GUILLEN GARCIA FRANCISCO DE ASIS	28401128S	8022332	6ª

Resumen de superficies

<u>GRUPO DE PAGO</u>	<u>SUPERFICIE (Hectáreas)</u>				<u>% Sobredeclaración (1)</u>
	<u>Declarada admisible</u>	<u>Comprometida</u>	<u>Declarada Reducida(3)</u>	<u>Resuelta</u>	
OLIVAR EN PENDIENTE	85,62		55,14	55,14	0,00
TOTAL	85,62	55,14	55,14	55,14	

% PENALIZACIÓN**IMPORTE (Euros)**

<u>Admisibilidad (2)</u>	<u>Presentación tardía</u>	<u>Omisión declaración</u>	<u>Condicionalidad</u>		<u>Calculado(4)</u>	<u>FEADER(EJE2)</u>	<u>MAGRAMA</u>	<u>CAPDER</u>	<u>Total</u>
0,00	0,00	0,00	0,00	Pago realizado		8.664,00	793,84	1.372,16	10.830,00
				A pagar		5.492,86	503,28	869,94	6.866,08
				TOTAL	17.696,08	14.156,86	1.297,12	2.242,10	17.696,08

RECINTOS

<u>REFERENCIA SIGPAC</u>	<u>CULTIVO S/R</u>	<u>CONV.</u>	<u>GRUPO PAGO</u>	<u>Declarada admisible</u>	<u>SUPERFICIE (Hectáreas)</u>	<u>Conv. SIGPAC</u>	<u>Control C.(5)</u>	<u>Determinada</u>	<u>Certificada</u>
41-055-003-00006-006	101000 S	NO	OLIVAR EN PENDIENTE	0,38			0,38	0,38	0,38
41-055-003-00006-148	101000 S	NO	OLIVAR EN PENDIENTE	61,18		39,59	39,59	60,03	60,03
41-055-003-00006-150	101000 S	NO	OLIVAR EN PENDIENTE	7,27			7,13	7,27	7,27
41-055-003-00006-151	101000 S	NO	OLIVAR EN PENDIENTE	7,58			7,58	7,58	7,58
41-055-003-00009-002	101000 S	NO	OLIVAR EN PENDIENTE	1,81			1,73	1,81	1,81
41-055-003-00010-001	101000 S	NO	OLIVAR EN PENDIENTE	7,40			7,03	7,40	7,40

INCIDENCIA DESCRIPCIÓN

73104 Recinto declarado que no cumple en su totalidad con las normas de producción ecológica (compromiso anexo 1, Orden 24 marzo 2011)
 Recinto:41-055-003-00006-148 Cultivo:101000 OLIVAR-SIN VARIEDAD Secano Sup. Declarada:61,18 Sup. Certificada:60,03

1. Reducciones previstas por sobredeclaración, artículo 16 del Reglamento (UE) nº 65/2011

2. Resolución de 3 de agosto de 2012 de la Dirección General de Fondos Agrarios (BOJA nº 159, 14 de agosto de 2012)

3. Superficie declarada admisible tras el ajuste con la conversión SIGPAC para el grupo de pago de herbáceos.

4. Menor valor entre la superficie declarada admisible tras el ajuste con la conversión SIGPAC y la comprometida admisible para el resto de grupos de pago

5. Se calcula sobre la superficie declarada reducida

6. Superficie de cultivo válido para la ayuda determinada en campo para el grupo de pago de herbáceos.

7. Superficie de cultivo válido para la ayuda determinada en campo tras el ajuste con la superficie comprometida admisible para el resto de grupos de pago

* Ayuda cofinanciada a través del Plan de Reestructuración del Tabaco de Andalucía contemplado en el Programa de Desarrollo Rural de Andalucía (2007-2013)

<u>APELLIDOS Y NOMBRE / RAZÓN SOCIAL</u>	<u>NIF</u>	<u>EXPEDIENTE</u>	<u>ANUALIDAD DE PAGO</u>
GULLON GONZALEZ JUAN	28717890K	8019921	7ª

Resumen de superficies

<u>GRUPO DE PAGO</u>	<u>SUPERFICIE (Hectáreas)</u>				<u>% Sobredeclaración (1)</u>
	<u>Declarada admisible</u>	<u>Comprometida</u>	<u>Declarada Reducida(3)</u>	<u>Resuelta</u>	
OLIVAR EN PENDIENTE	73,83		72,67	72,67	0,00
TOTAL	73,83	73,39	72,67	72,67	

% PENALIZACIÓN**IMPORTE (Euros)**

<u>Admisibilidad (2)</u>	<u>Presentación tardía</u>	<u>Omisión declaración</u>	<u>Condicionalidad</u>		<u>Calculado(4)</u>	<u>FEADER(EJE2)</u>	<u>MAGRAMA</u>	<u>CAPDER</u>	<u>Total</u>
0,00	0,00	0,00	0,00	Pago realizado		11.534,09	1.056,81	1.826,70	14.417,60
				A pagar		5.427,81	497,32	859,63	6.784,76
				TOTAL	21.202,36	16.961,90	1.554,13	2.686,33	21.202,36

RECINTOS

<u>REFERENCIA SIGPAC</u>	<u>CULTIVO S/R</u>	<u>CONV.</u>	<u>GRUPO PAGO</u>	<u>Declarada admisible</u>	<u>SUPERFICIE (Hectáreas)</u>	<u>Conv. SIGPAC Control C.(5)</u>	<u>Determinada</u>	<u>Certificada</u>
41-032-001-00097-006	101000	S	NO	OLIVAR EN PENDIENTE	73,83	72,67	72,67	73,70

INCIDENCIA DESCRIPCIÓN

73104 Recinto declarado que no cumple en su totalidad con las normas de producción ecológica (compromiso anexo 1, Orden 24 marzo 2011)
 Recinto:41-032-001-00097-006 Cultivo:101000 OLIVAR-SIN VARIEDAD Secano Sup. Declarada:73,83 Sup. Certificada:73,7

<u>APELLIDOS Y NOMBRE / RAZÓN SOCIAL</u>	<u>NIF</u>	<u>EXPEDIENTE</u>	<u>ANUALIDAD DE PAGO</u>
GULLON SANCHEZ MANUEL	23345795J	8012640	7ª

Resumen de superficies

<u>GRUPO DE PAGO</u>	<u>SUPERFICIE (Hectáreas)</u>				<u>% Sobredeclaración (1)</u>
	<u>Declarada admisible</u>	<u>Comprometida</u>	<u>Declarada Reducida(3)</u>	<u>Resuelta</u>	
OLIVAR EN PENDIENTE	50,90		49,68	49,68	0,00
TOTAL	50,90	49,68	49,68	49,68	

% PENALIZACIÓN**IMPORTE (Euros)**

<u>Admisibilidad (2)</u>	<u>Presentación tardía</u>	<u>Omisión declaración</u>	<u>Condicionalidad</u>		<u>Calculado(4)</u>	<u>FEADER(EJE2)</u>	<u>MAGRAMA</u>	<u>CAPDER</u>	<u>Total</u>
0,00	0,00	0,00	0,00	Pago realizado		9.009,36	825,48	1.426,86	11.261,70
				A pagar		4.239,70	388,46	671,46	5.299,62
				TOTAL	16.561,32	13.249,06	1.213,94	2.098,32	16.561,32

RECINTOS

<u>REFERENCIA SIGPAC</u>	<u>CULTIVO S/R</u>	<u>CONV.</u>	<u>GRUPO PAGO</u>	<u>Declarada admisible</u>	<u>SUPERFICIE (Hectáreas)</u>	<u>Conv. SIGPAC Control C.(5)</u>	<u>Determinada</u>	<u>Certificada</u>
41-002-009-00007-003	101000	S	NO	OLIVAR EN PENDIENTE	5,16		4,92	5,05
41-002-009-00026-005	101000	S	NO	OLIVAR EN PENDIENTE	22,44		22,11	22,38
41-002-009-00035-002	101000	S	NO	OLIVAR EN PENDIENTE	3,78		3,74	3,75
41-002-009-00115-003	101000	S	NO	OLIVAR EN PENDIENTE	1,67		1,64	1,67
41-002-009-00142-003	101000	S	NO	OLIVAR EN PENDIENTE	17,85		17,81	17,85

INCIDENCIA DESCRIPCIÓN

73104 Recinto declarado que no cumple en su totalidad con las normas de producción ecológica (compromiso anexo 1, Orden 24 marzo 2011)
 Recinto:41-002-009-00007-003 Cultivo:101000 OLIVAR-SIN VARIEDAD Secano Sup. Declarada:5,16 Sup. Certificada:5,05
 Recinto:41-002-009-00026-005 Cultivo:101000 OLIVAR-SIN VARIEDAD Secano Sup. Declarada:22,44 Sup. Certificada:22,38
 Recinto:41-002-009-00035-002 Cultivo:101000 OLIVAR-SIN VARIEDAD Secano Sup. Declarada:3,78 Sup. Certificada:3,75

1. Reducciones previstas por sobredeclaración, artículo 16 del Reglamento (UE) nº 65/2011

2. Resolución de 3 de agosto de 2012 de la Dirección General de Fondos Agrarios (BOJA nº 159, 14 de agosto de 2012)

3. Superficie declarada admisible tras el ajuste con la conversión SIGPAC para el grupo de pago de herbáceos.

Menor valor entre la superficie declarada admisible tras el ajuste con la conversión SIGPAC y la comprometida admisible para el resto de grupos de pago

4. Se calcula sobre la superficie declarada reducida

5. Superficie de cultivo válido para la ayuda determinada en campo para el grupo de pago de herbáceos.

Superficie de cultivo válido para la ayuda determinada en campo tras el ajuste con la superficie comprometida admisible para el resto de grupos de pago

* Ayuda cofinanciada a través del Plan de Reestructuración del Tabaco de Andalucía contemplado en el Programa de Desarrollo Rural de Andalucía (2007-2013)

<u>APELLIDOS Y NOMBRE / RAZÓN SOCIAL</u>	<u>NIF</u>	<u>EXPEDIENTE</u>	<u>ANUALIDAD DE PAGO</u>
GUTIERREZ HERNANDEZ BLAS	75443406W	8015982	6ª

Resumen de superficies

<u>GRUPO DE PAGO</u>	<u>SUPERFICIE (Hectáreas)</u>				<u>% Sobredeclaración (1)</u>
	<u>Declarada admisible</u>	<u>Comprometida</u>	<u>Declarada Reducida(3)</u>	<u>Resuelta</u>	
OLIVAR	5,98		5,84	5,84	0,00
TOTAL	5,98	5,84	5,84	5,84	

% PENALIZACIÓN**IMPORTE (Euros)**

<u>Admisibilidad (2)</u>	<u>Presentación tardía</u>	<u>Omisión declaración</u>	<u>Condicionalidad</u>		<u>Calculado(4)</u>	<u>FEADER(EJE2)</u>	<u>MAGRAMA</u>	<u>CAPDER</u>	<u>Total</u>
0,00	0,00	0,00	0,00	Pago realizado		772,86	70,82	122,40	966,08
				A pagar		363,70	33,32	57,60	454,62
				TOTAL	1.420,70	1.136,56	104,14	180,00	1.420,70

RECINTOS

<u>REFERENCIA SIGPAC</u>	<u>CULTIVO S/R</u>	<u>CONV.</u>	<u>GRUPO PAGO</u>	<u>SUPERFICIE (Hectáreas)</u>			
				<u>Declarada admisible</u>	<u>Conv. SIGPAC</u>	<u>Control C.(5)</u>	<u>Determinada Certificada</u>
41-020-004-00018-002	101000 R	NO	OLIVAR	5,98	5,84	5,84	5,98



1. Reducciones previstas por sobredeclaración, artículo 16 del Reglamento (UE) nº 65/2011

2. Resolución de 3 de agosto de 2012 de la Dirección General de Fondos Agrarios (BOJA nº 159, 14 de agosto de 2012)

3. Superficie declarada admisible tras el ajuste con la conversión SIGPAC para el grupo de pago de herbáceos.

4. Menor valor entre la superficie declarada admisible tras el ajuste con la conversión SIGPAC y la comprometida admisible para el resto de grupos de pago

5. Se calcula sobre la superficie declarada reducida

6. Superficie de cultivo válido para la ayuda determinada en campo para el grupo de pago de herbáceos.

7. Superficie de cultivo válido para la ayuda determinada en campo tras el ajuste con la superficie comprometida admisible para el resto de grupos de pago

* Ayuda cofinanciada a través del Plan de Reestructuración del Tabaco de Andalucía contemplado en el Programa de Desarrollo Rural de Andalucía (2007-2013)

<u>APELLIDOS Y NOMBRE / RAZÓN SOCIAL</u>	<u>NIF</u>	<u>EXPEDIENTE</u>	<u>ANUALIDAD DE PAGO</u>		
GUTIERREZ QUINTERO FRANCISCO	28683488G	8029587	4ª		
Resumen de superficies					
<u>GRUPO DE PAGO</u>	<u>SUPERFICIE (Hectáreas)</u>				
	<u>Declarada admisible</u>	<u>Comprometida</u>	<u>Declarada Reducida(3)</u>	<u>Resuelta</u>	<u>% Sobredeclaración (1)</u>
CITRICOS	7,71		6,74	6,74	0,00
TOTAL	7,71	6,74	6,74	6,74	

<u>% PENALIZACIÓN</u>				<u>IMPORTE (Euros)</u>					
<u>Admisibilidad (2)</u>	<u>Presentación tardía</u>	<u>Omisión declaración</u>	<u>Condicionalidad</u>	<u>Calculado(4)</u>	<u>FEADER(EJE2)</u>	<u>MAGRAMA</u>	<u>CAPDER</u>	<u>Total</u>	
10,00	0,00	0,00	0,00	Pago realizado	1.515,84	138,89	240,08	1.894,81	
				A pagar	713,34	65,36	112,97	891,67	
				TOTAL	3.096,09	2.229,18	204,25	353,05	2.786,48

<u>REFERENCIA SIGPAC</u>	<u>CULTIVO S/R</u>	<u>CONV.</u>	<u>GRUPO PAGO</u>	<u>SUPERFICIE (Hectáreas)</u>				
				<u>Declarada admisible</u>	<u>Conv. SIGPAC</u>	<u>Control C.(5)</u>	<u>Determinada</u>	<u>Certificada</u>
41-058-006-00003-033	206000	S	CITRICOS	0,02	0,02		0,02	0,00
41-058-006-00024-005	206000	R	NO CITRICOS	2,93	2,93		2,93	2,93
41-058-006-00024-009	206000	R	CITRICOS	0,54	0,54		0,54	0,00
41-058-006-00025-001	206000	S	NO CITRICOS	3,70	3,69		3,69	3,70

INCIDENCIA DESCRIPCIÓN

73103	El recinto declarado no cumple con las normas de producción ecológica (compromiso anexo 1, Orden 24 marzo 2011)				
	Recinto:41-024-072-00029-003	Cultivo:206000	NARANJO-SIN VARIEDAD	Regadío	
	Recinto:41-024-072-09004-008	Cultivo:206000	NARANJO-SIN VARIEDAD	Regadío	
	Recinto:41-058-006-00003-010	Cultivo:206000	NARANJO-SIN VARIEDAD	Secano	
	Recinto:41-058-006-00003-033	Cultivo:206000	NARANJO-SIN VARIEDAD	Secano	
	Recinto:41-058-006-00024-004	Cultivo:206000	NARANJO-SIN VARIEDAD	Secano	
	Recinto:41-058-006-00024-006	Cultivo:206000	NARANJO-SIN VARIEDAD	Regadío	
	Recinto:41-058-006-00024-009	Cultivo:206000	NARANJO-SIN VARIEDAD	Regadío	
	Recinto:41-058-006-09003-001	Cultivo:206000	NARANJO-SIN VARIEDAD	Secano	
73105	Cultivo, variedad, régimen y/o uso del recinto SIGPAC no compatible con la submedida (anexo 9, Orden 24 marzo 2011)				
	Recinto:41-058-006-00003-010	Cultivo:206000	NARANJO-SIN VARIEDAD	Secano	Uso Sigpac:OV
	Recinto:41-058-006-00024-004	Cultivo:206000	NARANJO-SIN VARIEDAD	Secano	Uso Sigpac:FY
	Recinto:41-058-006-00024-006	Cultivo:206000	NARANJO-SIN VARIEDAD	Regadío	Uso Sigpac:FY
	Recinto:41-058-006-09003-001	Cultivo:206000	NARANJO-SIN VARIEDAD	Secano	Uso Sigpac:CA
73106	Recinto declarado no comprometido				
	Recinto:41-024-072-00029-003	Cultivo:206000	NARANJO-SIN VARIEDAD	Regadío	
	Recinto:41-024-072-09004-008	Cultivo:206000	NARANJO-SIN VARIEDAD	Regadío	

<u>Id. Com</u>	<u>Compromiso</u>	<u>% admisibilidad</u>
C1_03	Cumplir con las normas de producción establecidas en el Reglamento (CE) nº 834/2007, del Consejo, de 28 de junio de 2007, que regula la producción ecológica.	10,00



1. Reducciones previstas por sobredeclaración, artículo 16 del Reglamento (UE) nº 65/2011

2. Resolución de 3 de agosto de 2012 de la Dirección General de Fondos Agrarios (BOJA nº 159, 14 de agosto de 2012)

3. Superficie declarada admisible tras el ajuste con la conversión SIGPAC para el grupo de pago de herbáceos.

Menor valor entre la superficie declarada admisible tras el ajuste con la conversión SIGPAC y la comprometida admisible para el resto de grupos de pago

4. Se calcula sobre la superficie declarada reducida

5. Superficie de cultivo válido para la ayuda determinada en campo para el grupo de pago de herbáceos.

Superficie de cultivo válido para la ayuda determinada en campo tras el ajuste con la superficie comprometida admisible para el resto de grupos de pago

* Ayuda cofinanciada a través del Plan de Reestructuración del Tabaco de Andalucía contemplado en el Programa de Desarrollo Rural de Andalucía (2007-2013)

<u>APELLIDOS Y NOMBRE / RAZÓN SOCIAL</u>	<u>NIF</u>	<u>EXPEDIENTE</u>	<u>ANUALIDAD DE PAGO</u>
HAZA GRANDE SC	J91482364	8004975	4ª

Resumen de superficies

<u>GRUPO DE PAGO</u>	<u>SUPERFICIE (Hectáreas)</u>				<u>% Sobredeclaración (1)</u>
	<u>Declarada admisible</u>	<u>Comprometida</u>	<u>Declarada Reducida(3)</u>	<u>Resuelta</u>	
OLIVAR EN PENDIENTE	7,62		7,62	7,62	0,00
TOTAL	7,62	7,72	7,62	7,62	

% PENALIZACIÓN**IMPORTE (Euros)**

<u>Admisibilidad (2)</u>	<u>Presentación tardía</u>	<u>Omisión declaración</u>	<u>Condicionalidad</u>		<u>Calculado(4)</u>	<u>FEADER(EJE2)</u>	<u>MAGRAMA</u>	<u>CAPDER</u>	<u>Total</u>
0,00	0,00	0,00	0,00	Pago realizado		1.381,87	126,62	218,85	1.727,34
				A pagar		650,29	59,58	102,99	812,86
				TOTAL	2.540,20	2.032,16	186,20	321,84	2.540,20

RECINTOS

<u>REFERENCIA SIGPAC</u>	<u>CULTIVO S/R</u>	<u>CONV.</u>	<u>GRUPO PAGO</u>	<u>Declarada admisible</u>	<u>SUPERFICIE (Hectáreas)</u>	<u>Conv. SIGPAC</u>	<u>Control C.(5)</u>	<u>Determinada</u>	<u>Certificada</u>
41-065-031-00028-003	101000	S	SI	OLIVAR EN PENDIENTE	7,62		7,62	7,62	7,62

<u>APELLIDOS Y NOMBRE / RAZÓN SOCIAL</u>	<u>NIF</u>	<u>EXPEDIENTE</u>	<u>ANUALIDAD DE PAGO</u>
HEREDEROS DE DON JUAN BAUTISTA	E14848527	8019996	4ª

Resumen de superficies

<u>GRUPO DE PAGO</u>	<u>SUPERFICIE (Hectáreas)</u>				<u>% Sobredeclaración (1)</u>
	<u>Declarada admisible</u>	<u>Comprometida</u>	<u>Declarada Reducida(3)</u>	<u>Resuelta</u>	
OLIVAR EN PENDIENTE	32,25		32,25	32,25	0,00
TOTAL	32,25	32,27	32,25	32,25	

% PENALIZACIÓN**IMPORTE (Euros)**

<u>Admisibilidad (2)</u>	<u>Presentación tardía</u>	<u>Omisión declaración</u>	<u>Condicionalidad</u>		<u>Calculado(4)</u>	<u>FEADER(EJE2)</u>	<u>MAGRAMA</u>	<u>CAPDER</u>	<u>Total</u>
0,00	0,00	0,00	0,00	Pago realizado		5.848,47	535,87	926,24	7.310,58
				A pagar		2.752,22	252,17	435,89	3.440,28
				TOTAL	10.750,86	8.600,69	788,04	1.362,13	10.750,86

RECINTOS

<u>REFERENCIA SIGPAC</u>	<u>CULTIVO S/R</u>	<u>CONV.</u>	<u>GRUPO PAGO</u>	<u>Declarada admisible</u>	<u>SUPERFICIE (Hectáreas)</u>	<u>Conv. SIGPAC</u>	<u>Control C.(5)</u>	<u>Determinada</u>	<u>Certificada</u>
41-066-007-00005-001	101000	S	SI	OLIVAR EN PENDIENTE	13,45		13,45	13,45	13,45
41-066-007-00013-001	101000	S	SI	OLIVAR EN PENDIENTE	0,04		0,04	0,04	0,04
41-066-007-00029-001	101000	S	SI	OLIVAR EN PENDIENTE	0,15		0,15	0,15	0,15
41-066-009-00132-001	101000	S	SI	OLIVAR EN PENDIENTE	1,26		1,26	1,26	1,26
41-066-009-00133-001	101000	S	SI	OLIVAR EN PENDIENTE	15,95		15,95	15,95	15,95
41-066-010-00003-002	101000	S	SI	OLIVAR EN PENDIENTE	1,40		1,40	1,40	1,40



1. Reducciones previstas por sobredeclaración, artículo 16 del Reglamento (UE) nº 65/2011

2. Resolución de 3 de agosto de 2012 de la Dirección General de Fondos Agrarios (BOJA nº 159, 14 de agosto de 2012)

3. Superficie declarada admisible tras el ajuste con la conversión SIGPAC para el grupo de pago de herbáceos.

4. Menor valor entre la superficie declarada admisible tras el ajuste con la conversión SIGPAC y la comprometida admisible para el resto de grupos de pago

5. Se calcula sobre la superficie declarada reducida

6. Superficie de cultivo válido para la ayuda determinada en campo para el grupo de pago de herbáceos.

7. Superficie de cultivo válido para la ayuda determinada en campo tras el ajuste con la superficie comprometida admisible para el resto de grupos de pago

* Ayuda cofinanciada a través del Plan de Reestructuración del Tabaco de Andalucía contemplado en el Programa de Desarrollo Rural de Andalucía (2007-2013)

<u>APELLIDOS Y NOMBRE / RAZÓN SOCIAL</u>	<u>NIF</u>	<u>EXPEDIENTE</u>	<u>ANUALIDAD DE PAGO</u>
HEREDEROS DE NIEVES ORDOVAS SANZ	E91396051	8022496	4ª

Resumen de superficies

<u>GRUPO DE PAGO</u>	<u>SUPERFICIE (Hectáreas)</u>				<u>% Sobredeclaración (1)</u>
	<u>Declarada admisible</u>	<u>Comprometida</u>	<u>Declarada Reducida(3)</u>	<u>Resuelta</u>	
OLIVAR	1,32		1,32	1,32	0,00
OLIVAR EN PENDIENTE	58,30		58,30	58,30	0,00
TOTAL	59,62	59,63	59,62	59,62	

% PENALIZACIÓN**IMPORTE (Euros)**

<u>Admisibilidad (2)</u>	<u>Presentación tardía</u>	<u>Omisión declaración</u>	<u>Condicionalidad</u>		<u>Calculado(4)</u>	<u>FEADER(EJE2)</u>	<u>MAGRAMA</u>	<u>CAPDER</u>	<u>Total</u>
0,00	0,00	0,00	0,00	Pago realizado		10.145,19	929,55	1.606,75	12.681,49
				A pagar		4.774,21	437,44	756,11	5.967,76
				TOTAL	18.649,25	14.919,40	1.366,99	2.362,86	18.649,25

RECINTOS

<u>REFERENCIA SIGPAC</u>	<u>CULTIVO</u>	<u>S/R</u>	<u>CONV.</u>	<u>GRUPO PAGO</u>	<u>Declarada admisible</u>	<u>SUPERFICIE (Hectáreas)</u>			
					<u>Conv. SIGPAC</u>	<u>Control C.(5)</u>	<u>Determinada</u>	<u>Certificada</u>	
41-032-020-00016-031	101000	S	NO	OLIVAR	0,79			0,79	0,79
41-032-020-00016-032	101000	S	NO	OLIVAR	0,45			0,45	0,45
41-032-020-00016-037	101000	S	NO	OLIVAR EN PENDIENTE	42,64			42,64	42,64
41-032-020-00016-039	101000	S	NO	OLIVAR	0,07			0,07	0,07
41-032-020-00016-047	101000	S	NO	OLIVAR	0,01			0,01	0,01
41-032-020-00016-050	101000	S	NO	OLIVAR EN PENDIENTE	15,54			15,54	15,54
41-032-020-00016-051	101000	S	NO	OLIVAR EN PENDIENTE	0,08			0,08	0,08
41-032-020-00016-052	101000	S	NO	OLIVAR EN PENDIENTE	0,03			0,03	0,03
41-032-020-00016-053	101000	S	NO	OLIVAR EN PENDIENTE	0,01			0,01	0,01



1. Reducciones previstas por sobredeclaración, artículo 16 del Reglamento (UE) nº 65/2011

2. Resolución de 3 de agosto de 2012 de la Dirección General de Fondos Agrarios (BOJA nº 159, 14 de agosto de 2012)

3. Superficie declarada admisible tras el ajuste con la conversión SIGPAC para el grupo de pago de herbáceos.

4. Menor valor entre la superficie declarada admisible tras el ajuste con la conversión SIGPAC y la comprometida admisible para el resto de grupos de pago

5. Se calcula sobre la superficie declarada reducida

6. Superficie de cultivo válido para la ayuda determinada en campo para el grupo de pago de herbáceos.

7. Superficie de cultivo válido para la ayuda determinada en campo tras el ajuste con la superficie comprometida admisible para el resto de grupos de pago

* Ayuda cofinanciada a través del Plan de Reestructuración del Tabaco de Andalucía contemplado en el Programa de Desarrollo Rural de Andalucía (2007-2013)

<u>APELLIDOS Y NOMBRE / RAZÓN SOCIAL</u>	<u>NIF</u>	<u>EXPEDIENTE</u>	<u>ANUALIDAD DE PAGO</u>
HEREDEROS DE ROBLEDO ARANDA	J41892142	8007181	6ª

Resumen de superficies

<u>GRUPO DE PAGO</u>	<u>SUPERFICIE (Hectáreas)</u>				<u>% Sobredeclaración (1)</u>
	<u>Declarada admisible</u>	<u>Comprometida</u>	<u>Declarada Reducida(3)</u>	<u>Resuelta</u>	
OLIVAR	0,05		0,04	0,04	0,00
OLIVAR EN PENDIENTE	86,59		75,51	75,51	0,00
TOTAL	86,64	75,55	75,55	75,55	

% PENALIZACIÓN**IMPORTE (Euros)**

<u>Admisibilidad (2)</u>	<u>Presentación tardía</u>	<u>Omisión declaración</u>	<u>Condicionalidad</u>	<u>Pago realizado</u>	<u>Calculado(4)</u>	<u>FEADER(EJE2)</u>	<u>MAGRAMA</u>	<u>CAPDER</u>	<u>Total</u>
0,00	0,00	0,00	0,00						
				Pago realizado		11.848,49	1.085,62	1.876,50	14.810,61
				A pagar		5.575,76	510,88	883,06	6.969,70
				TOTAL	21.780,31	17.424,25	1.596,50	2.759,56	21.780,31

RECINTOS

<u>REFERENCIA SIGPAC</u>	<u>CULTIVO</u>	<u>S/R</u>	<u>CONV.</u>	<u>GRUPO PAGO</u>	<u>Declarada admisible</u>	<u>SUPERFICIE (Hectáreas)</u>			
					<u>Conv. SIGPAC</u>	<u>Control C.(5)</u>	<u>Determinada</u>	<u>Certificada</u>	
41-033-013-00003-064	101000	S		OLIVAR EN PENDIENTE	0,04			0,04	0,00
41-033-013-00003-068	101000	S		OLIVAR EN PENDIENTE	0,07			0,07	0,00
41-033-013-00003-071	101000	S		OLIVAR	0,05			0,05	0,00
41-033-013-00003-077	101000	S		OLIVAR EN PENDIENTE	0,69			0,69	0,00
41-033-024-00001-001	101000	S	NO	OLIVAR EN PENDIENTE	58,81			58,25	58,04
41-033-024-00001-011	101000	S	NO	OLIVAR EN PENDIENTE	17,20	17,20		17,20	17,24
41-033-025-00003-005	101000	S		OLIVAR EN PENDIENTE	9,51			9,22	0,00
41-033-025-00003-009	101000	S		OLIVAR EN PENDIENTE	0,27			0,26	0,00

INCIDENCIA DESCRIPCIÓN

- 73103 El recinto declarado no cumple con las normas de producción ecológica (compromiso anexo 1, Orden 24 marzo 2011)
- Recinto:41-033-013-00003-064 Cultivo:101000 OLIVAR-SIN VARIEDAD Secano
- Recinto:41-033-013-00003-068 Cultivo:101000 OLIVAR-SIN VARIEDAD Secano
- Recinto:41-033-013-00003-071 Cultivo:101000 OLIVAR-SIN VARIEDAD Secano
- Recinto:41-033-013-00003-077 Cultivo:101000 OLIVAR-SIN VARIEDAD Secano
- Recinto:41-033-025-00003-005 Cultivo:101000 OLIVAR-SIN VARIEDAD Secano
- Recinto:41-033-025-00003-009 Cultivo:101000 OLIVAR-SIN VARIEDAD Secano
- 73104 Recinto declarado que no cumple en su totalidad con las normas de producción ecológica (compromiso anexo 1, Orden 24 marzo 2011)
- Recinto:41-033-024-00001-001 Cultivo:101000 OLIVAR-SIN VARIEDAD Secano Sup. Declarada:58,81 Sup. Certificada:58,04



1. Reducciones previstas por sobredeclaración, artículo 16 del Reglamento (UE) nº 65/2011

2. Resolución de 3 de agosto de 2012 de la Dirección General de Fondos Agrarios (BOJA nº 159, 14 de agosto de 2012)

3. Superficie declarada admisible tras el ajuste con la conversión SIGPAC para el grupo de pago de herbáceos.

4. Menor valor entre la superficie declarada admisible tras el ajuste con la conversión SIGPAC y la comprometida admisible para el resto de grupos de pago

5. Se calcula sobre la superficie declarada reducida

6. Superficie de cultivo válido para la ayuda determinada en campo para el grupo de pago de herbáceos.

7. Superficie de cultivo válido para la ayuda determinada en campo tras el ajuste con la superficie comprometida admisible para el resto de grupos de pago

* Ayuda cofinanciada a través del Plan de Reestructuración del Tabaco de Andalucía contemplado en el Programa de Desarrollo Rural de Andalucía (2007-2013)

<u>APELLIDOS Y NOMBRE / RAZÓN SOCIAL</u>	<u>NIF</u>	<u>EXPEDIENTE</u>	<u>ANUALIDAD DE PAGO</u>
HERENCIA YACENTE ELOISA MIRON	E91933051	8003893	7ª

Resumen de superficies

<u>GRUPO DE PAGO</u>	<u>SUPERFICIE (Hectáreas)</u>				<u>% Sobredeclaración (1)</u>
	<u>Declarada admisible</u>	<u>Comprometida</u>	<u>Declarada Reducida(3)</u>	<u>Resuelta</u>	
OLIVAR	1,94		1,88	1,88	0,00
OLIVAR EN PENDIENTE	82,05		81,13	81,13	0,00
TOTAL	83,99	83,66	83,01	83,01	

% PENALIZACIÓN**IMPORTE (Euros)**

<u>Admisibilidad (2)</u>	<u>Presentación tardía</u>	<u>Omisión declaración</u>	<u>Condicionalidad</u>		<u>Calculado(4)</u>	<u>FEADER(EJE2)</u>	<u>MAGRAMA</u>	<u>CAPDER</u>	<u>Total</u>
0,00	0,00	0,00	0,00	Pago realizado		12.703,41	1.163,95	2.011,90	15.879,26
				A pagar		5.978,07	547,74	946,78	7.472,59
				TOTAL	23.351,85	18.681,48	1.711,69	2.958,68	23.351,85

RECINTOS

<u>REFERENCIA SIGPAC</u>	<u>CULTIVO</u>	<u>S/R</u>	<u>CONV.</u>	<u>GRUPO PAGO</u>	<u>Declarada admisible</u>	<u>SUPERFICIE (Hectáreas)</u>			
					<u>Conv. SIGPAC</u>	<u>Control C.(5)</u>	<u>Determinada</u>	<u>Certificada</u>	
41-032-001-00092-001	101000	S	NO	OLIVAR EN PENDIENTE	22,89			22,27	22,24
41-032-001-00093-010	101000	S	NO	OLIVAR	1,94	1,88		1,88	1,94
41-032-001-00095-001	101000	S	NO	OLIVAR EN PENDIENTE	0,76			0,76	0,76
41-032-002-00103-004	101000	S	NO	OLIVAR EN PENDIENTE	58,40			58,10	58,09

INCIDENCIA DESCRIPCIÓN

73104 Recinto declarado que no cumple en su totalidad con las normas de producción ecológica (compromiso anexo 1, Orden 24 marzo 2011)
 Recinto:41-032-001-00092-001 Cultivo:101000 OLIVAR-SIN VARIEDAD Secano Sup. Declarada:22,89 Sup. Certificada:22,24
 Recinto:41-032-002-00103-004 Cultivo:101000 OLIVAR-SIN VARIEDAD Secano Sup. Declarada:58,4 Sup. Certificada:58,09



1. Reducciones previstas por sobredeclaración, artículo 16 del Reglamento (UE) nº 65/2011

2. Resolución de 3 de agosto de 2012 de la Dirección General de Fondos Agrarios (BOJA nº 159, 14 de agosto de 2012)

3. Superficie declarada admisible tras el ajuste con la conversión SIGPAC para el grupo de pago de herbáceos.

Menor valor entre la superficie declarada admisible tras el ajuste con la conversión SIGPAC y la comprometida admisible para el resto de grupos de pago

4. Se calcula sobre la superficie declarada reducida

5. Superficie de cultivo válido para la ayuda determinada en campo para el grupo de pago de herbáceos.

Superficie de cultivo válido para la ayuda determinada en campo tras el ajuste con la superficie comprometida admisible para el resto de grupos de pago

* Ayuda cofinanciada a través del Plan de Reestructuración del Tabaco de Andalucía contemplado en el Programa de Desarrollo Rural de Andalucía (2007-2013)

<u>APELLIDOS Y NOMBRE / RAZÓN SOCIAL</u>	<u>NIF</u>	<u>EXPEDIENTE</u>	<u>ANUALIDAD DE PAGO</u>
HERMANOS NAVAS FERNÁNDEZ, C.B.	E91904235	8006523	6ª

Resumen de superficies

<u>GRUPO DE PAGO</u>	<u>SUPERFICIE (Hectáreas)</u>				<u>% Sobredeclaración (1)</u>
	<u>Declarada admisible</u>	<u>Comprometida</u>	<u>Declarada Reducida(3)</u>	<u>Resuelta</u>	
OLIVAR EN PENDIENTE	15,35		13,70	13,70	0,00
TOTAL	15,35	13,70	13,70	13,70	

% PENALIZACIÓN**IMPORTE (Euros)**

<u>Admisibilidad (2)</u>	<u>Presentación tardía</u>	<u>Omisión declaración</u>	<u>Condicionalidad</u>		<u>Calculado(4)</u>	<u>FEADER(EJE2)</u>	<u>MAGRAMA</u>	<u>CAPDER</u>	<u>Total</u>
0,00	0,00	0,00	0,00	Pago realizado		2.760,51	252,93	437,21	3.450,65
				A pagar		1.299,06	119,03	205,74	1.623,83
				TOTAL	5.074,48	4.059,57	371,96	642,95	5.074,48

RECINTOS

<u>REFERENCIA SIGPAC</u>	<u>CULTIVO S/R</u>	<u>CONV.</u>	<u>GRUPO PAGO</u>	<u>Declarada admisible</u>	<u>SUPERFICIE (Hectáreas)</u>	<u>Conv. SIGPAC</u>	<u>Control C.(5)</u>	<u>Determinada</u>	<u>Certificada</u>
41-032-007-00057-005	101000	S	SI	OLIVAR EN PENDIENTE	15,21	13,70		13,70	15,21

INCIDENCIA DESCRIPCIÓN

- 204 La superficie total declarada sobre un mismo recinto en el conjunto de los expedientes, no puede superar la superficie total que el SIGPAC establece para ese recinto.
 Recinto:41-032-007-00056-007 Cultivo:101000 OLIVAR-SIN VARIEDAD Secano Suma de superficies declaradas para este recinto por todos los solicitantes (Áreas):1473 Superficie SIGPAC medida para este recinto (Áreas):1459 Exceso de superficie declarada (Hectáreas):0,14
- 73103 El recinto declarado no cumple con las normas de producción ecológica (compromiso anexo 1, Orden 24 marzo 2011)
 Recinto:41-032-007-00056-007 Cultivo:101000 OLIVAR-SIN VARIEDAD Secano
- 73106 Recinto declarado no comprometido
 Recinto:41-032-007-00056-007 Cultivo:101000 OLIVAR-SIN VARIEDAD Secano



1. Reducciones previstas por sobredeclaración, artículo 16 del Reglamento (UE) nº 65/2011

2. Resolución de 3 de agosto de 2012 de la Dirección General de Fondos Agrarios (BOJA nº 159, 14 de agosto de 2012)

3. Superficie declarada admisible tras el ajuste con la conversión SIGPAC para el grupo de pago de herbáceos.

4. Menor valor entre la superficie declarada admisible tras el ajuste con la conversión SIGPAC y la comprometida admisible para el resto de grupos de pago

5. Se calcula sobre la superficie declarada reducida

6. Superficie de cultivo válido para la ayuda determinada en campo para el grupo de pago de herbáceos.

7. Superficie de cultivo válido para la ayuda determinada en campo tras el ajuste con la superficie comprometida admisible para el resto de grupos de pago

* Ayuda cofinanciada a través del Plan de Reestructuración del Tabaco de Andalucía contemplado en el Programa de Desarrollo Rural de Andalucía (2007-2013)

<u>APellidos y nombre / RAZÓN SOCIAL</u>	<u>NIF</u>	<u>EXPEDIENTE</u>	<u>ANUALIDAD DE PAGO</u>
HERMANOS NAVAS S.C.	J91101204	8004640	4ª

Resumen de superficies

<u>GRUPO DE PAGO</u>	<u>SUPERFICIE (Hectáreas)</u>				<u>% Sobredeclaración (1)</u>
	<u>Declarada admisible</u>	<u>Comprometida</u>	<u>Declarada Reducida(3)</u>	<u>Resuelta</u>	
OLIVAR EN PENDIENTE	4,87		4,87	4,87	0,00
TOTAL	4,87	4,87	4,87	4,87	

% PENALIZACIÓN**IMPORTE (Euros)**

<u>Admisibilidad (2)</u>	<u>Presentación tardía</u>	<u>Omisión declaración</u>	<u>Condicionalidad</u>		<u>Calculado(4)</u>	<u>FEADER(EJE2)</u>	<u>MAGRAMA</u>	<u>CAPDER</u>	<u>Total</u>
50,00	0,00	0,00	0,00	Pago realizado		441,58	40,46	69,93	551,97
				A pagar		207,81	19,04	32,91	259,76
				TOTAL	1.623,46	649,39	59,50	102,84	811,73

RECINTOS

<u>REFERENCIA SIGPAC</u>	<u>CULTIVO S/R</u>	<u>CONV.</u>	<u>GRUPO PAGO</u>	<u>SUPERFICIE (Hectáreas)</u>			
				<u>Declarada admisible</u>	<u>Conv. SIGPAC</u>	<u>Control C.(5)</u>	<u>Determinada Certificada</u>
41-032-004-00007-013	101000 S	NO	OLIVAR EN PENDIENTE	0,08		0,08	0,08
41-032-004-00012-002	101000 S	NO	OLIVAR EN PENDIENTE	3,76		3,76	3,76
41-032-004-00012-003	101000 S	NO	OLIVAR EN PENDIENTE	0,21		0,21	0,21
41-032-004-00012-004	101000 S	NO	OLIVAR EN PENDIENTE	0,82		0,82	0,21

INCIDENCIA DESCRIPCIÓN

73104 Recinto declarado que no cumple en su totalidad con las normas de producción ecológica (compromiso anexo 1, Orden 24 marzo 2011)
 Recinto:41-032-004-00012-004 Cultivo:101000 OLIVAR-SIN VARIEDAD Secano Sup. Declarada:0,82 Sup. Certificada:0,21

<u>Id. Com</u>	<u>Compromiso</u>	<u>% admisibilidad</u>
C1_03	Cumplir con las normas de producción establecidas en el Reglamento (CE) nº 834/2007, del Consejo, de 28 de junio de 2007, que regula la producción ecológica.	50,00



1. Reducciones previstas por sobredeclaración, artículo 16 del Reglamento (UE) nº 65/2011

2. Resolución de 3 de agosto de 2012 de la Dirección General de Fondos Agrarios (BOJA nº 159, 14 de agosto de 2012)

3. Superficie declarada admisible tras el ajuste con la conversión SIGPAC para el grupo de pago de herbáceos.

Menor valor entre la superficie declarada admisible tras el ajuste con la conversión SIGPAC y la comprometida admisible para el resto de grupos de pago

4. Se calcula sobre la superficie declarada reducida

5. Superficie de cultivo válido para la ayuda determinada en campo para el grupo de pago de herbáceos.

Superficie de cultivo válido para la ayuda determinada en campo tras el ajuste con la superficie comprometida admisible para el resto de grupos de pago

* Ayuda cofinanciada a través del Plan de Reestructuración del Tabaco de Andalucía contemplado en el Programa de Desarrollo Rural de Andalucía (2007-2013)

<u>APELLIDOS Y NOMBRE / RAZÓN SOCIAL</u>	<u>NIF</u>	<u>EXPEDIENTE</u>	<u>ANUALIDAD DE PAGO</u>
HERMANOS OSUNA OSTOS,S.A.	A41271685	8025620	6ª

Resumen de superficies

<u>GRUPO DE PAGO</u>	<u>SUPERFICIE (Hectáreas)</u>				<u>% Sobredeclaración (1)</u>
	<u>Declarada admisible</u>	<u>Comprometida</u>	<u>Declarada Reducida(3)</u>	<u>Resuelta</u>	
OLIVAR	152,88		152,27	152,27	0,00
OLIVAR EN PENDIENTE	6,45		6,44	6,44	0,00
TOTAL	159,33	158,71	158,71	158,71	

% PENALIZACIÓN**IMPORTE (Euros)**

<u>Admisibilidad (2)</u>	<u>Presentación tardía</u>	<u>Omisión declaración</u>	<u>Condicionalidad</u>	<u>Pago realizado</u>	<u>Calculado(4)</u>	<u>FEADER(EJE2)</u>	<u>MAGRAMA</u>	<u>CAPDER</u>	<u>Total</u>
0,00	0,00	0,00	0,00			13.830,20	1.267,19	2.190,36	17.287,75
				A pagar		6.508,33	596,33	1.030,75	8.135,41
				TOTAL	25.423,16	20.338,53	1.863,52	3.221,11	25.423,16

RECINTOS

<u>REFERENCIA SIGPAC</u>	<u>CULTIVO</u>	<u>S/R</u>	<u>CONV.</u>	<u>GRUPO PAGO</u>	<u>Declarada admisible</u>	<u>SUPERFICIE (Hectáreas)</u>		
					<u>Conv. SIGPAC</u>	<u>Control C.(5)</u>	<u>Determinada</u>	<u>Certificada</u>
41-067-001-00003-017	101000	R	NO	OLIVAR	0,11		0,10	0,11
41-067-001-00003-018	101000	R	NO	OLIVAR EN PENDIENTE	1,18		1,17	1,18
41-067-001-00003-019	101000	R	NO	OLIVAR EN PENDIENTE	3,43		3,43	3,43
41-067-001-00003-020	101000	R	NO	OLIVAR	27,21		27,21	27,21
41-067-001-00003-021	101000	R	NO	OLIVAR	0,01		0,01	0,01
41-067-001-00003-039	101000	R	NO	OLIVAR	7,95		7,95	7,95
41-067-001-00003-041	101000	R	NO	OLIVAR	17,42		17,42	17,42
41-067-001-00003-042	101000	R	NO	OLIVAR	3,85		3,85	3,85
41-067-001-00003-045	101000	R	NO	OLIVAR	14,86		14,83	14,86
41-067-001-00003-048	101000	R	NO	OLIVAR	5,59		5,59	5,59
41-067-001-00003-051	101000	R	NO	OLIVAR	10,31		10,28	10,31
41-087-002-00004-004	101000	R	NO	OLIVAR	13,60		13,53	13,60
41-087-002-00004-007	101000	R	NO	OLIVAR	9,08		9,07	9,08
41-087-002-00004-008	101000	R	NO	OLIVAR	4,42		4,42	4,42
41-087-002-00004-009	101000	R	NO	OLIVAR	0,42		0,42	0,42
41-087-002-00004-010	101000	R	NO	OLIVAR EN PENDIENTE	1,84		1,84	1,84
41-087-002-00009-009	101000	R	NO	OLIVAR	19,55		19,53	19,55
41-087-002-00009-010	101000	R	NO	OLIVAR	11,50		11,44	11,50
41-087-002-00009-027	101000	R	NO	OLIVAR	6,80		6,42	6,80
41-087-002-00009-029	101000	R	NO	OLIVAR	0,20		0,20	0,20



1. Reducciones previstas por sobredeclaración, artículo 16 del Reglamento (UE) nº 65/2011

2. Resolución de 3 de agosto de 2012 de la Dirección General de Fondos Agrarios (BOJA nº 159, 14 de agosto de 2012)

3. Superficie declarada admisible tras el ajuste con la conversión SIGPAC para el grupo de pago de herbáceos.

Menor valor entre la superficie declarada admisible tras el ajuste con la conversión SIGPAC y la comprometida admisible para el resto de grupos de pago

4. Se calcula sobre la superficie declarada reducida

5. Superficie de cultivo válido para la ayuda determinada en campo para el grupo de pago de herbáceos.

Superficie de cultivo válido para la ayuda determinada en campo tras el ajuste con la superficie comprometida admisible para el resto de grupos de pago

* Ayuda cofinanciada a través del Plan de Reestructuración del Tabaco de Andalucía contemplado en el Programa de Desarrollo Rural de Andalucía (2007-2013)

<u>APELLIDOS Y NOMBRE / RAZÓN SOCIAL</u>	<u>NIF</u>	<u>EXPEDIENTE</u>	<u>ANUALIDAD DE PAGO</u>
HERMANOS ROMERO BLANCO S.C.	J41695701	8025585	7ª

Resumen de superficies

<u>GRUPO DE PAGO</u>	<u>SUPERFICIE (Hectáreas)</u>				<u>% Sobredeclaración (1)</u>
	<u>Declarada admisible</u>	<u>Comprometida</u>	<u>Declarada Reducida(3)</u>	<u>Resuelta</u>	
OLIVAR EN PENDIENTE	60,37		60,04	60,04	0,00
TOTAL	60,37	60,04	60,04	60,04	

% PENALIZACIÓN**IMPORTE (Euros)**

<u>Admisibilidad (2)</u>	<u>Presentación tardía</u>	<u>Omisión declaración</u>	<u>Condicionalidad</u>		<u>Calculado(4)</u>	<u>FEADER(EJE2)</u>	<u>MAGRAMA</u>	<u>CAPDER</u>	<u>Total</u>
20,00	0,00	0,00	0,00	Pago realizado		8.127,86	744,72	1.287,25	10.159,83
				A pagar		3.824,88	350,45	605,77	4.781,10
				TOTAL	18.676,16	11.952,74	1.095,17	1.893,02	14.940,93

RECINTOS

<u>REFERENCIA SIGPAC</u>	<u>CULTIVO S/R</u>	<u>CONV.</u>	<u>GRUPO PAGO</u>	<u>SUPERFICIE (Hectáreas)</u>				
				<u>Declarada admisible</u>	<u>Conv. SIGPAC</u>	<u>Control C.(5)</u>	<u>Determinada Certificada</u>	
41-002-013-00031-002	101000 S	NO	OLIVAR EN PENDIENTE	11,98	11,83		11,83	11,99
41-002-013-00037-002	101000 S	NO	OLIVAR EN PENDIENTE	3,31			3,31	3,34
41-002-013-00037-003	101000 S		OLIVAR EN PENDIENTE	0,75			0,75	0,00
41-002-013-00096-001	101000 S	NO	OLIVAR EN PENDIENTE	0,81			0,81	0,81
41-048-036-00123-001	101000 S	NO	OLIVAR EN PENDIENTE	43,52	43,34		43,34	43,58

INCIDENCIA DESCRIPCIÓN

73103 El recinto declarado no cumple con las normas de producción ecológica (compromiso anexo 1, Orden 24 marzo 2011)
 Recinto:41-002-013-00037-003 Cultivo:101000 OLIVAR-SIN VARIEDAD Secano

<u>Id. Com</u>	<u>Compromiso</u>	<u>% admisibilidad</u>
C1_03	Cumplir con las normas de producción establecidas en el Reglamento (CE) nº 834/2007, del Consejo, de 28 de junio de 2007, que regula la producción ecológica.	20,00

<u>APELLIDOS Y NOMBRE / RAZÓN SOCIAL</u>	<u>NIF</u>	<u>EXPEDIENTE</u>	<u>ANUALIDAD DE PAGO</u>
HERNANDEZ MARQUEZ CARMEN	27609640A	8008225	6ª

Resumen de superficies

<u>GRUPO DE PAGO</u>	<u>SUPERFICIE (Hectáreas)</u>				<u>% Sobredeclaración (1)</u>
	<u>Declarada admisible</u>	<u>Comprometida</u>	<u>Declarada Reducida(3)</u>	<u>Resuelta</u>	
OLIVAR EN PENDIENTE	4,04		3,41	3,41	0,00
TOTAL	4,04	3,41	3,41	3,41	

% PENALIZACIÓN**IMPORTE (Euros)**

<u>Admisibilidad (2)</u>	<u>Presentación tardía</u>	<u>Omisión declaración</u>	<u>Condicionalidad</u>		<u>Calculado(4)</u>	<u>FEADER(EJE2)</u>	<u>MAGRAMA</u>	<u>CAPDER</u>	<u>Total</u>
0,00	0,00	0,00	0,00	Pago realizado		618,40	56,66	97,94	773,00
				A pagar		291,01	26,66	46,09	363,76
				TOTAL	1.136,76	909,41	83,32	144,03	1.136,76

RECINTOS

<u>REFERENCIA SIGPAC</u>	<u>CULTIVO S/R</u>	<u>CONV.</u>	<u>GRUPO PAGO</u>	<u>SUPERFICIE (Hectáreas)</u>				
				<u>Declarada admisible</u>	<u>Conv. SIGPAC</u>	<u>Control C.(5)</u>	<u>Determinada Certificada</u>	
41-032-009-00254-001	101000 S	NO	OLIVAR EN PENDIENTE	3,38			3,38	3,38
41-032-009-00254-006	101000 S	NO	OLIVAR EN PENDIENTE	0,66			0,65	0,66

1. Reducciones previstas por sobredeclaración, artículo 16 del Reglamento (UE) nº 65/2011

2. Resolución de 3 de agosto de 2012 de la Dirección General de Fondos Agrarios (BOJA nº 159, 14 de agosto de 2012)

3. Superficie declarada admisible tras el ajuste con la conversión SIGPAC para el grupo de pago de herbáceos.

4. Menor valor entre la superficie declarada admisible tras el ajuste con la conversión SIGPAC y la comprometida admisible para el resto de grupos de pago

5. Se calcula sobre la superficie declarada reducida

6. Superficie de cultivo válido para la ayuda determinada en campo para el grupo de pago de herbáceos.

7. Superficie de cultivo válido para la ayuda determinada en campo tras el ajuste con la superficie comprometida admisible para el resto de grupos de pago

* Ayuda cofinanciada a través del Plan de Reestructuración del Tabaco de Andalucía contemplado en el Programa de Desarrollo Rural de Andalucía (2007-2013)

<u>APELLIDOS Y NOMBRE / RAZÓN SOCIAL</u>	<u>NIF</u>	<u>EXPEDIENTE</u>	<u>ANUALIDAD DE PAGO</u>
HERNANDEZ RUIZ JUSTO	77584426K	8028784	6ª

Resumen de superficies

<u>GRUPO DE PAGO</u>	<u>SUPERFICIE (Hectáreas)</u>				<u>% Sobredeclaración (1)</u>
	<u>Declarada admisible</u>	<u>Comprometida</u>	<u>Declarada Reducida(3)</u>	<u>Resuelta</u>	
OLIVAR EN PENDIENTE	8,06		8,06	8,06	0,00
TOTAL	8,06	8,83	8,06	8,06	

% PENALIZACIÓN**IMPORTE (Euros)**

<u>Admisibilidad (2)</u>	<u>Presentación tardía</u>	<u>Omisión declaración</u>	<u>Condicionalidad</u>		<u>Calculado(4)</u>	<u>FEADER(EJE2)</u>	<u>MAGRAMA</u>	<u>CAPDER</u>	<u>Total</u>
0,00	0,00	0,00	0,00	Pago realizado		1.461,66	133,93	231,49	1.827,08
				A pagar		687,84	63,02	108,94	859,80
				TOTAL	2.686,88	2.149,50	196,95	340,43	2.686,88

RECINTOS

<u>REFERENCIA SIGPAC</u>	<u>CULTIVO S/R</u>	<u>CONV.</u>	<u>GRUPO PAGO</u>	<u>Declarada admisible</u>	<u>SUPERFICIE (Hectáreas)</u>	<u>Conv. SIGPAC</u>	<u>Control C.(5) Determinada</u>	<u>Certificada</u>
41-033-035-00064-003	101000 S	NO	OLIVAR EN PENDIENTE	8,06	8,06	8,06	8,06	8,06

<u>APELLIDOS Y NOMBRE / RAZÓN SOCIAL</u>	<u>NIF</u>	<u>EXPEDIENTE</u>	<u>ANUALIDAD DE PAGO</u>
HIDALGO ARGUIJO ANTONIO	27901961V	8021072	6ª

Resumen de superficies

<u>GRUPO DE PAGO</u>	<u>SUPERFICIE (Hectáreas)</u>				<u>% Sobredeclaración (1)</u>
	<u>Declarada admisible</u>	<u>Comprometida</u>	<u>Declarada Reducida(3)</u>	<u>Resuelta</u>	
OLIVAR EN PENDIENTE	5,37		5,32	5,32	0,00
TOTAL	5,37	5,32	5,32	5,32	

% PENALIZACIÓN**IMPORTE (Euros)**

<u>Admisibilidad (2)</u>	<u>Presentación tardía</u>	<u>Omisión declaración</u>	<u>Condicionalidad</u>		<u>Calculado(4)</u>	<u>FEADER(EJE2)</u>	<u>MAGRAMA</u>	<u>CAPDER</u>	<u>Total</u>
0,00	0,00	0,00	0,00	Pago realizado		964,77	88,40	152,80	1.205,97
				A pagar		454,01	41,60	71,90	567,51
				TOTAL	1.773,48	1.418,78	130,00	224,70	1.773,48

RECINTOS

<u>REFERENCIA SIGPAC</u>	<u>CULTIVO S/R</u>	<u>CONV.</u>	<u>GRUPO PAGO</u>	<u>Declarada admisible</u>	<u>SUPERFICIE (Hectáreas)</u>	<u>Conv. SIGPAC</u>	<u>Control C.(5) Determinada</u>	<u>Certificada</u>
41-033-035-00102-007	101000 S	NO	OLIVAR EN PENDIENTE	5,37	5,32	5,32	5,32	5,37



1. Reducciones previstas por sobredeclaración, artículo 16 del Reglamento (UE) nº 65/2011

2. Resolución de 3 de agosto de 2012 de la Dirección General de Fondos Agrarios (BOJA nº 159, 14 de agosto de 2012)

3. Superficie declarada admisible tras el ajuste con la conversión SIGPAC para el grupo de pago de herbáceos.

4. Menor valor entre la superficie declarada admisible tras el ajuste con la conversión SIGPAC y la comprometida admisible para el resto de grupos de pago

5. Se calcula sobre la superficie declarada reducida

6. Superficie de cultivo válido para la ayuda determinada en campo para el grupo de pago de herbáceos.

7. Superficie de cultivo válido para la ayuda determinada en campo tras el ajuste con la superficie comprometida admisible para el resto de grupos de pago

* Ayuda cofinanciada a través del Plan de Reestructuración del Tabaco de Andalucía contemplado en el Programa de Desarrollo Rural de Andalucía (2007-2013)

<u>APELLIDOS Y NOMBRE / RAZÓN SOCIAL</u>	<u>NIF</u>	<u>EXPEDIENTE</u>	<u>ANUALIDAD DE PAGO</u>
HIJAS DE JOAQUIN DOMINGUEZ, S.C.	J91245977	8007943	6ª

Resumen de superficies

<u>GRUPO DE PAGO</u>	<u>SUPERFICIE (Hectáreas)</u>				<u>% Sobredeclaración (1)</u>
	<u>Declarada admisible</u>	<u>Comprometida</u>	<u>Declarada Reducida(3)</u>	<u>Resuelta</u>	
OLIVAR EN PENDIENTE	15,29		15,06	15,06	0,00
TOTAL	15,29	15,06	15,06	15,06	

% PENALIZACIÓN**IMPORTE (Euros)**

<u>Admisibilidad (2)</u>	<u>Presentación tardía</u>	<u>Omisión declaración</u>	<u>Condicionalidad</u>		<u>Calculado(4)</u>	<u>FEADER(EJE2)</u>	<u>MAGRAMA</u>	<u>CAPDER</u>	<u>Total</u>
0,00	0,00	0,00	0,00	Pago realizado		2.731,10	250,24	432,53	3.413,87
				A pagar		1.285,22	117,76	203,55	1.606,53
				TOTAL	5.020,40	4.016,32	368,00	636,08	5.020,40

RECINTOS

<u>REFERENCIA SIGPAC</u>	<u>CULTIVO S/R</u>	<u>CONV.</u>	<u>GRUPO PAGO</u>	<u>SUPERFICIE (Hectáreas)</u>			
				<u>Declarada admisible</u>	<u>Conv. SIGPAC</u>	<u>Control C.(5)</u>	<u>Determinada Certificada</u>
41-033-038-00020-003	101000 S	NO	OLIVAR EN PENDIENTE	15,29	15,06	15,06	15,74



1. Reducciones previstas por sobredeclaración, artículo 16 del Reglamento (UE) nº 65/2011

2. Resolución de 3 de agosto de 2012 de la Dirección General de Fondos Agrarios (BOJA nº 159, 14 de agosto de 2012)

3. Superficie declarada admisible tras el ajuste con la conversión SIGPAC para el grupo de pago de herbáceos.

Menor valor entre la superficie declarada admisible tras el ajuste con la conversión SIGPAC y la comprometida admisible para el resto de grupos de pago

4. Se calcula sobre la superficie declarada reducida

5. Superficie de cultivo válido para la ayuda determinada en campo para el grupo de pago de herbáceos.

Superficie de cultivo válido para la ayuda determinada en campo tras el ajuste con la superficie comprometida admisible para el resto de grupos de pago

* Ayuda cofinanciada a través del Plan de Reestructuración del Tabaco de Andalucía contemplado en el Programa de Desarrollo Rural de Andalucía (2007-2013)

<u>APELLIDOS Y NOMBRE / RAZÓN SOCIAL</u>	<u>NIF</u>	<u>EXPEDIENTE</u>	<u>ANUALIDAD DE PAGO</u>			
HIRALDO CABAÑAS JUAN MANUEL	48856544J	8023699	7ª			
Resumen de superficies						
		SUPERFICIE (Hectáreas)				
GRUPO DE PAGO		<u>Declarada admisible</u>	<u>Comprometida</u>	<u>Declarada Reducida(3)</u>	<u>Resuelta</u>	<u>% Sobredeclaración (1)</u>
OLIVAR EN PENDIENTE		19,71		18,07	18,07	0,00
OLIVAR		0,07		0,07	0,07	0,00
TOTAL		19,78	18,14	18,14	18,14	

% PENALIZACIÓN				IMPORTE (Euros)					
<u>Admisibilidad (2)</u>	<u>Presentación tardía</u>	<u>Omisión declaración</u>	<u>Condicionalidad</u>	<u>Calculado(4)</u>	<u>FEADER(EJE2)</u>	<u>MAGRAMA</u>	<u>CAPDER</u>	<u>Total</u>	
0,00	0,00	0,00	0,00	Pago realizado	3.286,45	301,12	520,49	4.108,06	
				A pagar	1.546,57	141,70	244,94	1.933,21	
				TOTAL	6.041,27	4.833,02	442,82	765,43	6.041,27

RECINTOS

<u>REFERENCIA SIGPAC</u>	<u>CULTIVO</u>	<u>S/R</u>	<u>CONV.</u>	<u>GRUPO PAGO</u>	<u>Declarada admisible</u>	<u>SUPERFICIE (Hectáreas)</u>			
						<u>Conv. SIGPAC</u>	<u>Control C.(5)</u>	<u>Determinada</u>	<u>Certificada</u>
41-065-058-00009-001	101000	S	NO	OLIVAR EN PENDIENTE	0,61			0,59	0,59
41-065-058-00010-002	101000	S	NO	OLIVAR EN PENDIENTE	2,61			2,61	2,61
41-065-058-00010-003	101000	S	NO	OLIVAR EN PENDIENTE	0,25			0,25	0,25
41-065-058-00010-004	101000	S		OLIVAR	0,07			0,07	0,00
41-065-058-00010-005	101000	S		OLIVAR EN PENDIENTE	0,07			0,07	0,00
41-065-058-00011-001	101000	S	NO	OLIVAR EN PENDIENTE	0,05			0,05	0,05
41-065-058-00011-002	101000	S	NO	OLIVAR EN PENDIENTE	1,08			1,08	1,07
41-065-058-00011-003	101000	S		OLIVAR EN PENDIENTE	0,03			0,03	0,00
41-065-058-00013-001	101000	S	NO	OLIVAR EN PENDIENTE	1,73			1,71	1,71
41-065-058-00018-018	101000	S	NO	OLIVAR EN PENDIENTE	11,01			10,81	10,81
41-065-058-00027-001	101000	S	NO	OLIVAR EN PENDIENTE	0,23			0,20	0,20
41-065-058-00027-002	101000	S	NO	OLIVAR EN PENDIENTE	1,97			1,97	1,97

INCIDENCIA DESCRIPCIÓN

- 73103 El recinto declarado no cumple con las normas de producción ecológica (compromiso anexo 1, Orden 24 marzo 2011)
- Recinto:41-065-058-00010-004 Cultivo:101000 OLIVAR-SIN VARIEDAD Secano
- Recinto:41-065-058-00010-005 Cultivo:101000 OLIVAR-SIN VARIEDAD Secano
- Recinto:41-065-058-00011-003 Cultivo:101000 OLIVAR-SIN VARIEDAD Secano
- Recinto:41-065-058-00011-004 Cultivo:101000 OLIVAR-SIN VARIEDAD Secano
- 73104 Recinto declarado que no cumple en su totalidad con las normas de producción ecológica (compromiso anexo 1, Orden 24 marzo 2011)
- Recinto:41-065-058-00009-001 Cultivo:101000 OLIVAR-SIN VARIEDAD Secano Sup. Declarada:0,61 Sup. Certificada:0,59
- Recinto:41-065-058-00011-002 Cultivo:101000 OLIVAR-SIN VARIEDAD Secano Sup. Declarada:1,08 Sup. Certificada:1,07
- Recinto:41-065-058-00013-001 Cultivo:101000 OLIVAR-SIN VARIEDAD Secano Sup. Declarada:1,73 Sup. Certificada:1,71
- Recinto:41-065-058-00018-018 Cultivo:101000 OLIVAR-SIN VARIEDAD Secano Sup. Declarada:11,01 Sup. Certificada:10,81
- Recinto:41-065-058-00027-001 Cultivo:101000 OLIVAR-SIN VARIEDAD Secano Sup. Declarada:0,23 Sup. Certificada:0,2
- 73106 Recinto declarado no comprometido
- Recinto:41-065-058-00011-004 Cultivo:101000 OLIVAR-SIN VARIEDAD Secano



1. Reducciones previstas por sobredeclaración, artículo 16 del Reglamento (UE) nº 65/2011

2. Resolución de 3 de agosto de 2012 de la Dirección General de Fondos Agrarios (BOJA nº 159, 14 de agosto de 2012)

3. Superficie declarada admisible tras el ajuste con la conversión SIGPAC para el grupo de pago de herbáceos.

4. Menor valor entre la superficie declarada admisible tras el ajuste con la conversión SIGPAC y la comprometida admisible para el resto de grupos de pago

5. Se calcula sobre la superficie declarada reducida

6. Superficie de cultivo válido para la ayuda determinada en campo para el grupo de pago de herbáceos.

7. Superficie de cultivo válido para la ayuda determinada en campo tras el ajuste con la superficie comprometida admisible para el resto de grupos de pago

* Ayuda cofinanciada a través del Plan de Reestructuración del Tabaco de Andalucía contemplado en el Programa de Desarrollo Rural de Andalucía (2007-2013)

<u>APELLIDOS Y NOMBRE / RAZÓN SOCIAL</u>	<u>NIF</u>	<u>EXPEDIENTE</u>	<u>ANUALIDAD DE PAGO</u>
HNOS. CAVA CEPEDA S.C.	J41405556	8027088	4ª

Resumen de superficies

<u>GRUPO DE PAGO</u>	<u>SUPERFICIE (Hectáreas)</u>				<u>% Sobredeclaración (1)</u>
	<u>Declarada admisible</u>	<u>Comprometida</u>	<u>Declarada Reducida(3)</u>	<u>Resuelta</u>	
OLIVAR EN PENDIENTE	10,88		9,56	9,56	0,00
TOTAL	10,88	9,56	9,56	9,56	

% PENALIZACIÓN**IMPORTE (Euros)**

<u>Admisibilidad (2)</u>	<u>Presentación tardía</u>	<u>Omisión declaración</u>	<u>Condicionalidad</u>		<u>Calculado(4)</u>	<u>FEADER(EJE2)</u>	<u>MAGRAMA</u>	<u>CAPDER</u>	<u>Total</u>
0,00	0,00	0,00	0,00	Pago realizado		1.733,69	158,85	274,57	2.167,11
				A pagar		815,85	74,75	129,21	1.019,81
				TOTAL	3.186,92	2.549,54	233,60	403,78	3.186,92

RECINTOS

<u>REFERENCIA SIGPAC</u>	<u>CULTIVO S/R</u>	<u>CONV.</u>	<u>GRUPO PAGO</u>	<u>Declarada admisible</u>	<u>SUPERFICIE (Hectáreas)</u>	<u>Conv. SIGPAC</u>	<u>Control C.(5)</u>	<u>Determinada</u>	<u>Certificada</u>
41-055-005-00018-006	101000 S	NO	OLIVAR EN PENDIENTE	7,90				7,90	7,89
41-055-005-00018-019	101000 S	NO	OLIVAR EN PENDIENTE	0,02				0,02	0,02
41-055-005-00018-020	101000 S	NO	OLIVAR EN PENDIENTE	0,50				0,50	0,50
41-055-005-00018-022	101000 S	NO	OLIVAR EN PENDIENTE	0,55				0,55	0,55
41-055-005-00019-005	101000 S	NO	OLIVAR EN PENDIENTE	1,11				0,59	1,11

INCIDENCIA DESCRIPCIÓN

73103	El recinto declarado no cumple con las normas de producción ecológica (compromiso anexo 1, Orden 24 marzo 2011) Recinto:41-055-005-00019-017 Cultivo:101000 OLIVAR-SIN VARIEDAD Secano
73104	Recinto declarado que no cumple en su totalidad con las normas de producción ecológica (compromiso anexo 1, Orden 24 marzo 2011) Recinto:41-055-005-00018-006 Cultivo:101000 OLIVAR-SIN VARIEDAD Secano Sup. Declarada:7,9 Sup. Certificada:7,89
73106	Recinto declarado no comprometido Recinto:41-055-005-00019-017 Cultivo:101000 OLIVAR-SIN VARIEDAD Secano

<u>APELLIDOS Y NOMBRE / RAZÓN SOCIAL</u>	<u>NIF</u>	<u>EXPEDIENTE</u>	<u>ANUALIDAD DE PAGO</u>
HNOS. MEJIAS MONTALBO C.B.	E41217605	8018386	7ª

Resumen de superficies

<u>GRUPO DE PAGO</u>	<u>SUPERFICIE (Hectáreas)</u>				<u>% Sobredeclaración (1)</u>
	<u>Declarada admisible</u>	<u>Comprometida</u>	<u>Declarada Reducida(3)</u>	<u>Resuelta</u>	
OLIVAR EN PENDIENTE	21,61		21,57	21,57	0,00
TOTAL	21,61	23,44	21,57	21,57	

% PENALIZACIÓN**IMPORTE (Euros)**

<u>Admisibilidad (2)</u>	<u>Presentación tardía</u>	<u>Omisión declaración</u>	<u>Condicionalidad</u>		<u>Calculado(4)</u>	<u>FEADER(EJE2)</u>	<u>MAGRAMA</u>	<u>CAPDER</u>	<u>Total</u>
0,00	0,00	0,00	0,00	Pago realizado		3.911,67	358,41	619,51	4.889,59
				A pagar		1.840,79	168,66	291,54	2.300,99
				TOTAL	7.190,58	5.752,46	527,07	911,05	7.190,58

RECINTOS

<u>REFERENCIA SIGPAC</u>	<u>CULTIVO S/R</u>	<u>CONV.</u>	<u>GRUPO PAGO</u>	<u>Declarada admisible</u>	<u>SUPERFICIE (Hectáreas)</u>	<u>Conv. SIGPAC</u>	<u>Control C.(5)</u>	<u>Determinada</u>	<u>Certificada</u>
41-032-004-00004-002	101000 S	NO	OLIVAR EN PENDIENTE	5,93				5,93	6,14
41-032-004-00004-010	101000 S	NO	OLIVAR EN PENDIENTE	7,34	9,03			7,34	9,07
41-032-004-00004-018	101000 S	NO	OLIVAR EN PENDIENTE	3,59				3,59	3,59
41-032-004-00004-019	101000 S	NO	OLIVAR EN PENDIENTE	4,47				4,47	4,47
41-032-004-00006-002	101000 S	NO	OLIVAR EN PENDIENTE	0,28				0,24	0,28

1. Reducciones previstas por sobredeclaración, artículo 16 del Reglamento (UE) nº 65/2011

2. Resolución de 3 de agosto de 2012 de la Dirección General de Fondos Agrarios (BOJA nº 159, 14 de agosto de 2012)

3. Superficie declarada admisible tras el ajuste con la conversión SIGPAC para el grupo de pago de herbáceos.

4. Menor valor entre la superficie declarada admisible tras el ajuste con la conversión SIGPAC y la comprometida admisible para el resto de grupos de pago

5. Se calcula sobre la superficie declarada reducida

6. Superficie de cultivo válido para la ayuda determinada en campo para el grupo de pago de herbáceos.

7. Superficie de cultivo válido para la ayuda determinada en campo tras el ajuste con la superficie comprometida admisible para el resto de grupos de pago

* Ayuda cofinanciada a través del Plan de Reestructuración del Tabaco de Andalucía contemplado en el Programa de Desarrollo Rural de Andalucía (2007-2013)

<u>APELLIDOS Y NOMBRE / RAZÓN SOCIAL</u>	<u>NIF</u>	<u>EXPEDIENTE</u>	<u>ANUALIDAD DE PAGO</u>
HORMIGO COBANO ALEJANDRO	48981424A	8024213	6ª

Resumen de superficies

<u>GRUPO DE PAGO</u>	<u>SUPERFICIE (Hectáreas)</u>				<u>% Sobredeclaración (1)</u>
	<u>Declarada admisible</u>	<u>Comprometida</u>	<u>Declarada Reducida(3)</u>	<u>Resuelta</u>	
OLIVAR	22,02		22,00	22,00	0,00
OLIVAR EN PENDIENTE	27,44		27,05	27,05	0,00
TOTAL	49,46	49,05	49,05	49,05	

% PENALIZACIÓN**IMPORTE (Euros)**

<u>Admisibilidad (2)</u>	<u>Presentación tardía</u>	<u>Omisión declaración</u>	<u>Condicionalidad</u>		<u>Calculado(4)</u>	<u>FEADER(EJE2)</u>	<u>MAGRAMA</u>	<u>CAPDER</u>	<u>Total</u>
0,00	0,00	0,00	0,00	Pago realizado		5.862,78	537,18	928,50	7.328,46
				A pagar		5.632,87	516,11	892,11	7.041,09
				TOTAL	14.369,55	11.495,65	1.053,29	1.820,61	14.369,55

RECINTOS

<u>REFERENCIA SIGPAC</u>	<u>CULTIVO</u>	<u>S/R</u>	<u>CONV.</u>	<u>GRUPO PAGO</u>	<u>Declarada admisible</u>	<u>SUPERFICIE (Hectáreas)</u>			
					<u>Conv. SIGPAC</u>	<u>Control C.(5)</u>	<u>Determinada</u>	<u>Certificada</u>	
41-064-005-00008-001	101000	S	NO	OLIVAR	18,50			18,50	18,50
41-064-005-00023-001	101000	S	NO	OLIVAR	3,52			3,52	3,52
41-065-059-00012-021	101000	S	NO	OLIVAR EN PENDIENTE	4,14	6,15		4,14	4,14
41-065-059-00012-043	101000	S	NO	OLIVAR EN PENDIENTE	3,30	7,28		3,30	3,30
41-077-012-00052-002	101000	S	NO	OLIVAR EN PENDIENTE	11,42			11,14	11,42
41-077-012-00053-001	101000	S	NO	OLIVAR EN PENDIENTE	8,58			8,50	8,58

<u>APELLIDOS Y NOMBRE / RAZÓN SOCIAL</u>	<u>NIF</u>	<u>EXPEDIENTE</u>	<u>ANUALIDAD DE PAGO</u>
HORMIGO MORENO SEBASTIAN	75342022W	8024207	6ª

Resumen de superficies

<u>GRUPO DE PAGO</u>	<u>SUPERFICIE (Hectáreas)</u>				<u>% Sobredeclaración (1)</u>
	<u>Declarada admisible</u>	<u>Comprometida</u>	<u>Declarada Reducida(3)</u>	<u>Resuelta</u>	
OLIVAR EN PENDIENTE	22,10		21,87	21,87	0,00
TOTAL	22,10	21,87	21,87	21,87	

% PENALIZACIÓN**IMPORTE (Euros)**

<u>Admisibilidad (2)</u>	<u>Presentación tardía</u>	<u>Omisión declaración</u>	<u>Condicionalidad</u>		<u>Calculado(4)</u>	<u>FEADER(EJE2)</u>	<u>MAGRAMA</u>	<u>CAPDER</u>	<u>Total</u>
0,00	0,00	0,00	0,00	Pago realizado		3.966,07	363,39	628,13	4.957,59
				A pagar		1.866,39	171,01	295,59	2.332,99
				TOTAL	7.290,58	5.832,46	534,40	923,72	7.290,58

RECINTOS

<u>REFERENCIA SIGPAC</u>	<u>CULTIVO</u>	<u>S/R</u>	<u>CONV.</u>	<u>GRUPO PAGO</u>	<u>Declarada admisible</u>	<u>SUPERFICIE (Hectáreas)</u>			
					<u>Conv. SIGPAC</u>	<u>Control C.(5)</u>	<u>Determinada</u>	<u>Certificada</u>	
41-065-055-00031-003	101000	S	NO	OLIVAR EN PENDIENTE	18,02			17,79	18,02
41-065-059-00012-043	101000	S	NO	OLIVAR EN PENDIENTE	4,08	4,21		4,08	4,08



1. Reducciones previstas por sobredeclaración, artículo 16 del Reglamento (UE) nº 65/2011

2. Resolución de 3 de agosto de 2012 de la Dirección General de Fondos Agrarios (BOJA nº 159, 14 de agosto de 2012)

3. Superficie declarada admisible tras el ajuste con la conversión SIGPAC para el grupo de pago de herbáceos.

4. Menor valor entre la superficie declarada admisible tras el ajuste con la conversión SIGPAC y la comprometida admisible para el resto de grupos de pago

5. Se calcula sobre la superficie declarada reducida

6. Superficie de cultivo válido para la ayuda determinada en campo para el grupo de pago de herbáceos.

7. Superficie de cultivo válido para la ayuda determinada en campo tras el ajuste con la superficie comprometida admisible para el resto de grupos de pago

* Ayuda cofinanciada a través del Plan de Reestructuración del Tabaco de Andalucía contemplado en el Programa de Desarrollo Rural de Andalucía (2007-2013)

<u>APELLIDOS Y NOMBRE / RAZÓN SOCIAL</u>	<u>NIF</u>	<u>EXPEDIENTE</u>	<u>ANUALIDAD DE PAGO</u>		
IJANA FILMS SL	B96772876	8004657	7ª		
Resumen de superficies					
GRUPO DE PAGO	SUPERFICIE (Hectáreas)				
	<u>Declarada admisible</u>	<u>Comprometida</u>	<u>Declarada Reducida(3)</u>	<u>Resuelta</u>	<u>% Sobredeclaración (1)</u>
OLIVAR EN PENDIENTE	31,87		31,57	31,57	0,00
TOTAL	31,87	31,57	31,57	31,57	

<u>% PENALIZACIÓN</u>				<u>IMPORTE (Euros)</u>				
<u>Admisibilidad (2)</u>	<u>Presentación tardía</u>	<u>Omisión declaración</u>	<u>Condicionalidad</u>	<u>Calculado(4)</u>	<u>FEADER(EJE2)</u>	<u>MAGRAMA</u>	<u>CAPDER</u>	<u>Total</u>
0,00	0,00	0,00	0,00	Pago realizado	5.725,15	524,57	906,72	7.156,44
				A pagar	2.694,19	246,86	426,69	3.367,74
TOTAL				10.524,18	8.419,34	771,43	1.333,41	10.524,18

<u>REFERENCIA SIGPAC</u>	<u>CULTIVO S/R</u>	<u>CONV.</u>	<u>GRUPO PAGO</u>	<u>Declarada admisible</u>	<u>SUPERFICIE (Hectáreas)</u>	<u>Conv. SIGPAC</u>	<u>Control C.(5)</u>	<u>Determinada</u>	<u>Certificada</u>
41-032-009-00061-001	101000	S	NO	OLIVAR EN PENDIENTE	0,02			0,02	0,02
41-032-009-00062-001	101000	S	NO	OLIVAR EN PENDIENTE	31,82	31,55		31,55	31,85

INCIDENCIA DESCRIPCIÓN

73106 Recinto declarado no comprometido
 Recinto:41-032-009-00043-001 Cultivo:101000 OLIVAR-SIN VARIEDAD Secano

<u>APELLIDOS Y NOMBRE / RAZÓN SOCIAL</u>	<u>NIF</u>	<u>EXPEDIENTE</u>	<u>ANUALIDAD DE PAGO</u>		
INGEDAR, S.L.	B91329037	8002645	4ª		
Resumen de superficies					
GRUPO DE PAGO	SUPERFICIE (Hectáreas)				
	<u>Declarada admisible</u>	<u>Comprometida</u>	<u>Declarada Reducida(3)</u>	<u>Resuelta</u>	<u>% Sobredeclaración (1)</u>
OLIVAR EN PENDIENTE	20,95		20,87	20,87	0,00
TOTAL	20,95	21,57	20,87	20,87	

<u>% PENALIZACIÓN</u>				<u>IMPORTE (Euros)</u>				
<u>Admisibilidad (2)</u>	<u>Presentación tardía</u>	<u>Omisión declaración</u>	<u>Condicionalidad</u>	<u>Calculado(4)</u>	<u>FEADER(EJE2)</u>	<u>MAGRAMA</u>	<u>CAPDER</u>	<u>Total</u>
0,00	0,00	0,00	0,00	Pago realizado	3.784,73	346,77	599,41	4.730,91
				A pagar	1.781,05	163,19	282,07	2.226,31
TOTAL				6.957,22	5.565,78	509,96	881,48	6.957,22

<u>REFERENCIA SIGPAC</u>	<u>CULTIVO S/R</u>	<u>CONV.</u>	<u>GRUPO PAGO</u>	<u>Declarada admisible</u>	<u>SUPERFICIE (Hectáreas)</u>	<u>Conv. SIGPAC</u>	<u>Control C.(5)</u>	<u>Determinada</u>	<u>Certificada</u>
41-009-007-00074-013	101000	S	NO	OLIVAR EN PENDIENTE	20,34	20,26		20,26	20,34
41-009-007-00074-014	101000	S	NO	OLIVAR EN PENDIENTE	0,48	0,48		0,48	0,48
41-009-007-00074-033	101000	S	NO	OLIVAR EN PENDIENTE	0,13	0,13		0,13	0,13



1. Reducciones previstas por sobredeclaración, artículo 16 del Reglamento (UE) nº 65/2011

2. Resolución de 3 de agosto de 2012 de la Dirección General de Fondos Agrarios (BOJA nº 159, 14 de agosto de 2012)

3. Superficie declarada admisible tras el ajuste con la conversión SIGPAC para el grupo de pago de herbáceos.

Menor valor entre la superficie declarada admisible tras el ajuste con la conversión SIGPAC y la comprometida admisible para el resto de grupos de pago

4. Se calcula sobre la superficie declarada reducida

5. Superficie de cultivo válido para la ayuda determinada en campo para el grupo de pago de herbáceos.

Superficie de cultivo válido para la ayuda determinada en campo tras el ajuste con la superficie comprometida admisible para el resto de grupos de pago

* Ayuda cofinanciada a través del Plan de Reestructuración del Tabaco de Andalucía contemplado en el Programa de Desarrollo Rural de Andalucía (2007-2013)

<u>APELLIDOS Y NOMBRE / RAZÓN SOCIAL</u>	<u>NIF</u>	<u>EXPEDIENTE</u>	<u>ANUALIDAD DE PAGO</u>
INVERSIONES EBYS,S.L	B91794818	8021009	7ª

Resumen de superficies

<u>GRUPO DE PAGO</u>	<u>SUPERFICIE (Hectáreas)</u>				<u>% Sobredeclaración (1)</u>
	<u>Declarada admisible</u>	<u>Comprometida</u>	<u>Declarada Reducida(3)</u>	<u>Resuelta</u>	
OLIVAR EN PENDIENTE	71,82		69,30	69,30	0,00
TOTAL	71,82	69,30	69,30	69,30	

% PENALIZACIÓN**IMPORTE (Euros)**

<u>Admisibilidad (2)</u>	<u>Presentación tardía</u>	<u>Omisión declaración</u>	<u>Condicionalidad</u>		<u>Calculado(4)</u>	<u>FEADER(EJE2)</u>	<u>MAGRAMA</u>	<u>CAPDER</u>	<u>Total</u>
0,00	0,00	0,00	0,00	Pago realizado		11.167,40	1.023,22	1.768,63	13.959,25
				A pagar		5.255,25	481,51	832,30	6.569,06
				TOTAL	20.528,31	16.422,65	1.504,73	2.600,93	20.528,31

RECINTOS

<u>REFERENCIA SIGPAC</u>	<u>CULTIVO</u>	<u>S/R</u>	<u>CONV.</u>	<u>GRUPO PAGO</u>	<u>Declarada admisible</u>	<u>SUPERFICIE (Hectáreas)</u>		
						<u>Conv. SIGPAC</u>	<u>Control C.(5)</u>	<u>Determinada Certificada</u>
41-032-005-00005-004	101000	S	NO	OLIVAR EN PENDIENTE	3,64		3,63	3,63
41-032-005-00005-006	101000	S	NO	OLIVAR EN PENDIENTE	1,18		1,17	1,18
41-032-005-00005-007	101000	S	NO	OLIVAR EN PENDIENTE	0,01		0,01	0,01
41-032-018-00012-016	101000	S	NO	OLIVAR EN PENDIENTE	0,04		0,04	0,04
41-032-018-00012-017	101000	S	NO	OLIVAR EN PENDIENTE	0,15		0,15	0,15
41-032-018-00012-018	101000	S	NO	OLIVAR EN PENDIENTE	0,02		0,02	0,02
41-032-018-00012-019	101000	S	NO	OLIVAR EN PENDIENTE	0,17		0,16	0,17
41-032-018-00012-021	101000	S	NO	OLIVAR EN PENDIENTE	2,16		2,15	2,16
41-032-018-00012-022	101000	S	NO	OLIVAR EN PENDIENTE	9,26		8,77	9,25
41-032-018-00012-023	101000	S	NO	OLIVAR EN PENDIENTE	13,58		13,52	13,57
41-032-018-00012-024	101000	S	NO	OLIVAR EN PENDIENTE	41,59		39,66	41,59
41-032-018-00012-032	101000	S	NO	OLIVAR EN PENDIENTE	0,02		0,02	0,02

INCIDENCIA DESCRIPCIÓN

73104	Recinto declarado que no cumple en su totalidad con las normas de producción ecológica (compromiso anexo 1, Orden 24 marzo 2011)
Recinto:41-032-005-00005-004	Cultivo:101000 OLIVAR-SIN VARIEDAD Secano Sup. Declarada:3,64 Sup. Certificada:3,63
Recinto:41-032-018-00012-022	Cultivo:101000 OLIVAR-SIN VARIEDAD Secano Sup. Declarada:9,26 Sup. Certificada:9,25
Recinto:41-032-018-00012-023	Cultivo:101000 OLIVAR-SIN VARIEDAD Secano Sup. Declarada:13,58 Sup. Certificada:13,57



1. Reducciones previstas por sobredeclaración, artículo 16 del Reglamento (UE) nº 65/2011

2. Resolución de 3 de agosto de 2012 de la Dirección General de Fondos Agrarios (BOJA nº 159, 14 de agosto de 2012)

3. Superficie declarada admisible tras el ajuste con la conversión SIGPAC para el grupo de pago de herbáceos.

Menor valor entre la superficie declarada admisible tras el ajuste con la conversión SIGPAC y la comprometida admisible para el resto de grupos de pago

4. Se calcula sobre la superficie declarada reducida

5. Superficie de cultivo válido para la ayuda determinada en campo para el grupo de pago de herbáceos.

Superficie de cultivo válido para la ayuda determinada en campo tras el ajuste con la superficie comprometida admisible para el resto de grupos de pago

* Ayuda cofinanciada a través del Plan de Reestructuración del Tabaco de Andalucía contemplado en el Programa de Desarrollo Rural de Andalucía (2007-2013)

<u>APELLIDOS Y NOMBRE / RAZÓN SOCIAL</u>	<u>NIF</u>	<u>EXPEDIENTE</u>	<u>ANUALIDAD DE PAGO</u>
INVERSIONES TRASIERRA S.A.	A41252453	8029359	4ª

Resumen de superficies

<u>GRUPO DE PAGO</u>	<u>SUPERFICIE (Hectáreas)</u>				<u>% Sobredeclaración (1)</u>
	<u>Declarada admisible</u>	<u>Comprometida</u>	<u>Declarada Reducida(3)</u>	<u>Resuelta</u>	
OLIVAR EN PENDIENTE	31,41		31,41	31,41	0,00
TOTAL	31,41	36,29	31,41	31,41	

% PENALIZACIÓN**IMPORTE (Euros)**

<u>Admisibilidad (2)</u>	<u>Presentación tardía</u>	<u>Omisión declaración</u>	<u>Condicionalidad</u>		<u>Calculado(4)</u>	<u>FEADER(EJE2)</u>	<u>MAGRAMA</u>	<u>CAPDER</u>	<u>Total</u>
0,00	0,00	0,00	0,00	Pago realizado		5.696,14	521,91	902,12	7.120,17
				A pagar		2.680,54	245,60	424,53	3.350,67
				TOTAL	10.470,84	8.376,68	767,51	1.326,65	10.470,84

RECINTOS

<u>REFERENCIA SIGPAC</u>	<u>CULTIVO</u>	<u>S/R</u>	<u>CONV.</u>	<u>GRUPO PAGO</u>	<u>Declarada admisible</u>	<u>SUPERFICIE (Hectáreas)</u>	<u>Conv. SIGPAC</u>	<u>Control C.(5)</u>	<u>Determinada</u>	<u>Certificada</u>
41-032-009-00209-007	101000	S	SI	OLIVAR EN PENDIENTE	31,41			31,41		36,29

<u>APELLIDOS Y NOMBRE / RAZÓN SOCIAL</u>	<u>NIF</u>	<u>EXPEDIENTE</u>	<u>ANUALIDAD DE PAGO</u>
INVERSIONES Y EXPLOTACIONES DELNO	B41687831	8031924	6ª

Resumen de superficies

<u>GRUPO DE PAGO</u>	<u>SUPERFICIE (Hectáreas)</u>				<u>% Sobredeclaración (1)</u>
	<u>Declarada admisible</u>	<u>Comprometida</u>	<u>Declarada Reducida(3)</u>	<u>Resuelta</u>	
HERBACEOS	284,62		281,93	281,93	0,00
TOTAL	284,62		281,93	281,93	

% PENALIZACIÓN**IMPORTE (Euros)**

<u>Admisibilidad (2)</u>	<u>Presentación tardía</u>	<u>Omisión declaración</u>	<u>Condicionalidad</u>		<u>Calculado(4)</u>	<u>FEADER(EJE2)</u>	<u>MAGRAMA</u>	<u>CAPDER</u>	<u>Total</u>
0,00	0,00	0,00	0,00	A pagar	30.516,45	24.413,16	2.236,86	3.866,43	30.516,45

RECINTOS

<u>REFERENCIA SIGPAC</u>	<u>CULTIVO</u>	<u>S/R</u>	<u>CONV.</u>	<u>GRUPO PAGO</u>	<u>Declarada admisible</u>	<u>SUPERFICIE (Hectáreas)</u>	<u>Conv. SIGPAC</u>	<u>Control C.(5)</u>	<u>Determinada</u>	<u>Certificada</u>
41-012-038-00196-008	5000	S	NO	HERBACEOS	41,18			41,18		41,18
41-012-038-00196-009	8000	S	NO	HERBACEOS	42,38			42,38		42,38
41-012-038-00196-010	8000	S	NO	HERBACEOS	43,44			43,44		43,44
41-012-038-00196-020	5000	S	NO	HERBACEOS	19,71			19,71		19,71
41-012-038-00197-001	8000	S	NO	HERBACEOS	26,82			26,45		26,82
41-012-038-00199-001	8000	S	NO	HERBACEOS	18,49			18,35		18,49
41-012-039-00006-003	5000	S	NO	HERBACEOS	20,40			19,38		20,40
41-012-039-00014-005	5000	S	NO	HERBACEOS	24,83			24,09		24,83
41-012-039-00014-006	5000	S	NO	HERBACEOS	23,69			23,28		23,69
41-012-039-00018-001	5000	S	NO	HERBACEOS	23,68			23,67		23,68



1. Reducciones previstas por sobredeclaración, artículo 16 del Reglamento (UE) nº 65/2011

2. Resolución de 3 de agosto de 2012 de la Dirección General de Fondos Agrarios (BOJA nº 159, 14 de agosto de 2012)

3. Superficie declarada admisible tras el ajuste con la conversión SIGPAC para el grupo de pago de herbáceos.

Menor valor entre la superficie declarada admisible tras el ajuste con la conversión SIGPAC y la comprometida admisible para el resto de grupos de pago

4. Se calcula sobre la superficie declarada reducida

5. Superficie de cultivo válido para la ayuda determinada en campo para el grupo de pago de herbáceos.

Superficie de cultivo válido para la ayuda determinada en campo tras el ajuste con la superficie comprometida admisible para el resto de grupos de pago

* Ayuda cofinanciada a través del Plan de Reestructuración del Tabaco de Andalucía contemplado en el Programa de Desarrollo Rural de Andalucía (2007-2013)

<u>APELLIDOS Y NOMBRE / RAZÓN SOCIAL</u>	<u>NIF</u>	<u>EXPEDIENTE</u>	<u>ANUALIDAD DE PAGO</u>
JAIME FERNANDEZ MANUEL	28565706M	8024270	6ª

Resumen de superficies

<u>GRUPO DE PAGO</u>	<u>SUPERFICIE (Hectáreas)</u>				<u>% Sobredeclaración (1)</u>
	<u>Declarada admisible</u>	<u>Comprometida</u>	<u>Declarada Reducida(3)</u>	<u>Resuelta</u>	
HORTICOLAS	1,31		1,31	1,31	0,00
TOTAL	1,31	1,31	1,31	1,31	

% PENALIZACIÓN**IMPORTE (Euros)**

<u>Admisibilidad (2)</u>	<u>Presentación tardía</u>	<u>Omisión declaración</u>	<u>Condicionalidad</u>		<u>Calculado(4)</u>	<u>FEADER(EJE2)</u>	<u>MAGRAMA</u>	<u>CAPDER</u>	<u>Total</u>
0,00	0,00	0,00	0,00	Pago realizado		384,83	35,26	60,94	481,03
				A pagar		181,10	16,59	28,68	226,37
				TOTAL	707,40	565,93	51,85	89,62	707,40

RECINTOS

<u>REFERENCIA SIGPAC</u>	<u>CULTIVO S/R</u>	<u>CONV.</u>	<u>GRUPO PAGO</u>	<u>Declarada admisible</u>	<u>SUPERFICIE (Hectáreas)</u>	<u>Conv. SIGPAC</u>	<u>Control C.(5)</u>	<u>Determinada</u>	<u>Certificada</u>
41-052-002-00063-002	99001 R	NO	HORTICOLAS	1,31			1,31	1,31	

<u>APELLIDOS Y NOMBRE / RAZÓN SOCIAL</u>	<u>NIF</u>	<u>EXPEDIENTE</u>	<u>ANUALIDAD DE PAGO</u>
JANER CRAMAZOU JOSE MARIA	28079759W	8015130	4ª

Resumen de superficies

<u>GRUPO DE PAGO</u>	<u>SUPERFICIE (Hectáreas)</u>				<u>% Sobredeclaración (1)</u>
	<u>Declarada admisible</u>	<u>Comprometida</u>	<u>Declarada Reducida(3)</u>	<u>Resuelta</u>	
OLIVAR EN PENDIENTE	38,41		38,41	38,41	0,00
OLIVAR	6,89		6,89	6,89	0,00
TOTAL	45,30	45,62	45,30	45,30	

% PENALIZACIÓN**IMPORTE (Euros)**

<u>Admisibilidad (2)</u>	<u>Presentación tardía</u>	<u>Omisión declaración</u>	<u>Condicionalidad</u>		<u>Calculado(4)</u>	<u>FEADER(EJE2)</u>	<u>MAGRAMA</u>	<u>CAPDER</u>	<u>Total</u>
0,00	0,00	0,00	0,00	Pago realizado		7.877,39	721,77	1.247,57	9.846,73
				A pagar		3.707,01	339,65	587,10	4.633,76
				TOTAL	14.480,49	11.584,40	1.061,42	1.834,67	14.480,49

RECINTOS

<u>REFERENCIA SIGPAC</u>	<u>CULTIVO S/R</u>	<u>CONV.</u>	<u>GRUPO PAGO</u>	<u>Declarada admisible</u>	<u>SUPERFICIE (Hectáreas)</u>	<u>Conv. SIGPAC</u>	<u>Control C.(5)</u>	<u>Determinada</u>	<u>Certificada</u>
41-065-077-00022-001	101000 S	NO	OLIVAR	4,66			4,66	4,65	
41-065-077-00023-001	101000 S	NO	OLIVAR	1,95			1,95	1,95	
41-065-077-00034-001	101000 S	NO	OLIVAR EN PENDIENTE	38,41			38,41	38,83	
41-065-078-00146-004	101000 S	NO	OLIVAR	0,28			0,28	0,28	

INCIDENCIA DESCRIPCIÓN

73104 Recinto declarado que no cumple en su totalidad con las normas de producción ecológica (compromiso anexo 1, Orden 24 marzo 2011)
 Recinto:41-065-077-00022-001 Cultivo:101000 OLIVAR-SIN VARIEDAD Secano Sup. Declarada:4,66 Sup. Certificada:4,65



1. Reducciones previstas por sobredeclaración, artículo 16 del Reglamento (UE) nº 65/2011

2. Resolución de 3 de agosto de 2012 de la Dirección General de Fondos Agrarios (BOJA nº 159, 14 de agosto de 2012)

3. Superficie declarada admisible tras el ajuste con la conversión SIGPAC para el grupo de pago de herbáceos.

Menor valor entre la superficie declarada admisible tras el ajuste con la conversión SIGPAC y la comprometida admisible para el resto de grupos de pago

4. Se calcula sobre la superficie declarada reducida

5. Superficie de cultivo válido para la ayuda determinada en campo para el grupo de pago de herbáceos.

Superficie de cultivo válido para la ayuda determinada en campo tras el ajuste con la superficie comprometida admisible para el resto de grupos de pago

* Ayuda cofinanciada a través del Plan de Reestructuración del Tabaco de Andalucía contemplado en el Programa de Desarrollo Rural de Andalucía (2007-2013)

<u>APELLIDOS Y NOMBRE / RAZÓN SOCIAL</u>	<u>NIF</u>	<u>EXPEDIENTE</u>	<u>ANUALIDAD DE PAGO</u>
JANER CRAMAZOU PILAR ISABEL	28078876Q	8024925	4ª

Resumen de superficies

<u>GRUPO DE PAGO</u>	<u>SUPERFICIE (Hectáreas)</u>				<u>% Sobredeclaración (1)</u>
	<u>Declarada admisible</u>	<u>Comprometida</u>	<u>Declarada Reducida(3)</u>	<u>Resuelta</u>	
OLIVAR EN PENDIENTE	22,93		22,82	22,82	0,00
TOTAL	22,93	22,82	22,82	22,82	

% PENALIZACIÓN**IMPORTE (Euros)**

<u>Admisibilidad (2)</u>	<u>Presentación tardía</u>	<u>Omisión declaración</u>	<u>Condicionalidad</u>		<u>Calculado(4)</u>	<u>FEADER(EJE2)</u>	<u>MAGRAMA</u>	<u>CAPDER</u>	<u>Total</u>
0,00	0,00	0,00	0,00	Pago realizado		4.138,36	379,17	655,42	5.172,95
				A pagar		1.947,46	178,44	308,43	2.434,33
				TOTAL	7.607,28	6.085,82	557,61	963,85	7.607,28

RECINTOS

<u>REFERENCIA SIGPAC</u>	<u>CULTIVO S/R</u>	<u>CONV.</u>	<u>GRUPO PAGO</u>	<u>Declarada admisible</u>	<u>SUPERFICIE (Hectáreas)</u>	<u>Conv. SIGPAC</u>	<u>Control C.(5)</u>	<u>Determinada</u>	<u>Certificada</u>
41-065-076-00106-001	101000	S	SI	OLIVAR EN PENDIENTE	0,19			0,19	0,19
41-065-077-00034-001	101000	S	SI	OLIVAR EN PENDIENTE	22,74			22,68	22,68

INCIDENCIA DESCRIPCIÓN

73104 Recinto declarado que no cumple en su totalidad con las normas de producción ecológica (compromiso anexo 1, Orden 24 marzo 2011)
 Recinto:41-065-077-00034-001 Cultivo:101000 OLIVAR-SIN VARIEDAD Secano Sup. Declarada:22,74 Sup. Certificada:22,68

<u>APELLIDOS Y NOMBRE / RAZÓN SOCIAL</u>	<u>NIF</u>	<u>EXPEDIENTE</u>	<u>ANUALIDAD DE PAGO</u>
JERONIMAS-MONASTERIO NTRA. SEÑORA	R4100072J	8028818	7ª

Resumen de superficies

<u>GRUPO DE PAGO</u>	<u>SUPERFICIE (Hectáreas)</u>				<u>% Sobredeclaración (1)</u>
	<u>Declarada admisible</u>	<u>Comprometida</u>	<u>Declarada Reducida(3)</u>	<u>Resuelta</u>	
OLIVAR EN PENDIENTE	9,20		7,37	7,37	0,00
TOTAL	9,20	7,37	7,37	7,37	

% PENALIZACIÓN**IMPORTE (Euros)**

<u>Admisibilidad (2)</u>	<u>Presentación tardía</u>	<u>Omisión declaración</u>	<u>Condicionalidad</u>		<u>Calculado(4)</u>	<u>FEADER(EJE2)</u>	<u>MAGRAMA</u>	<u>CAPDER</u>	<u>Total</u>
0,00	0,00	0,00	0,00	A pagar	2.456,86	1.965,49	180,09	311,28	2.456,86

RECINTOS

<u>REFERENCIA SIGPAC</u>	<u>CULTIVO S/R</u>	<u>CONV.</u>	<u>GRUPO PAGO</u>	<u>Declarada admisible</u>	<u>SUPERFICIE (Hectáreas)</u>	<u>Conv. SIGPAC</u>	<u>Control C.(5)</u>	<u>Determinada</u>	<u>Certificada</u>
41-033-035-00059-015	101000	S	NO	OLIVAR EN PENDIENTE	4,37		4,37	4,37	4,37
41-033-035-00059-016	101000	S	NO	OLIVAR EN PENDIENTE	0,11			0,11	0,11
41-033-035-00059-018	101000	S	NO	OLIVAR EN PENDIENTE	0,20			0,20	0,20
41-033-035-00059-019	101000	S	NO	OLIVAR EN PENDIENTE	0,66			0,66	0,66
41-033-035-00059-021	101000	S	NO	OLIVAR EN PENDIENTE	0,03			0,03	0,03
41-033-035-00059-022	101000	S	NO	OLIVAR EN PENDIENTE	0,96			0,96	0,96
41-033-035-00059-025	101000	S	NO	OLIVAR EN PENDIENTE	1,91	1,91		1,91	1,91
41-033-035-00059-027	101000	S	NO	OLIVAR EN PENDIENTE	0,96			0,95	0,96

1. Reducciones previstas por sobredeclaración, artículo 16 del Reglamento (UE) nº 65/2011

2. Resolución de 3 de agosto de 2012 de la Dirección General de Fondos Agrarios (BOJA nº 159, 14 de agosto de 2012)

3. Superficie declarada admisible tras el ajuste con la conversión SIGPAC para el grupo de pago de herbáceos.

Menor valor entre la superficie declarada admisible tras el ajuste con la conversión SIGPAC y la comprometida admisible para el resto de grupos de pago

4. Se calcula sobre la superficie declarada reducida

5. Superficie de cultivo válido para la ayuda determinada en campo para el grupo de pago de herbáceos.

Superficie de cultivo válido para la ayuda determinada en campo tras el ajuste con la superficie comprometida admisible para el resto de grupos de pago

* Ayuda cofinanciada a través del Plan de Reestructuración del Tabaco de Andalucía contemplado en el Programa de Desarrollo Rural de Andalucía (2007-2013)

<u>APELLIDOS Y NOMBRE / RAZÓN SOCIAL</u>	<u>NIF</u>	<u>EXPEDIENTE</u>	<u>ANUALIDAD DE PAGO</u>
JIMENEZ ALVAREZ MARGARITA	30069508K	8031159	7ª

Resumen de superficies

<u>GRUPO DE PAGO</u>	<u>SUPERFICIE (Hectáreas)</u>				<u>% Sobredeclaración (1)</u>
	<u>Declarada admisible</u>	<u>Comprometida</u>	<u>Declarada Reducida(3)</u>	<u>Resuelta</u>	
OLIVAR EN PENDIENTE	11,77		11,60	11,60	0,00
TOTAL	11,77	11,60	11,60	11,60	

% PENALIZACIÓN**IMPORTE (Euros)**

<u>Admisibilidad (2)</u>	<u>Presentación tardía</u>	<u>Omisión declaración</u>	<u>Condicionalidad</u>		<u>Calculado(4)</u>	<u>FEADER(EJE2)</u>	<u>MAGRAMA</u>	<u>CAPDER</u>	<u>Total</u>
0,00	0,00	0,00	0,00	Pago realizado		2.103,63	192,75	333,17	2.629,55
				A pagar		989,94	90,70	156,79	1.237,43
				TOTAL	3.866,98	3.093,57	283,45	489,96	3.866,98

RECINTOS

<u>REFERENCIA SIGPAC</u>	<u>CULTIVO S/R</u>	<u>CONV.</u>	<u>GRUPO PAGO</u>	<u>Declarada admisible</u>	<u>SUPERFICIE (Hectáreas)</u>	<u>Conv. SIGPAC</u>	<u>Control C.(5)</u>	<u>Determinada</u>	<u>Certificada</u>
41-033-034-00080-006	101000	S	NO	OLIVAR EN PENDIENTE	11,62			11,62	11,62

INCIDENCIA DESCRIPCIÓN

73106 Recinto declarado no comprometido
 Recinto:41-033-034-00106-009 Cultivo:101000 OLIVAR-SIN VARIEDAD Secano

<u>APELLIDOS Y NOMBRE / RAZÓN SOCIAL</u>	<u>NIF</u>	<u>EXPEDIENTE</u>	<u>ANUALIDAD DE PAGO</u>
JIMENEZ CANTERO ENRIQUE	28504833J	8024029	7ª

Resumen de superficies

<u>GRUPO DE PAGO</u>	<u>SUPERFICIE (Hectáreas)</u>				<u>% Sobredeclaración (1)</u>
	<u>Declarada admisible</u>	<u>Comprometida</u>	<u>Declarada Reducida(3)</u>	<u>Resuelta</u>	
CITRICOS	40,82		40,62	40,62	0,00
TOTAL	40,82	40,62	40,62	40,62	

% PENALIZACIÓN**IMPORTE (Euros)**

<u>Admisibilidad (2)</u>	<u>Presentación tardía</u>	<u>Omisión declaración</u>	<u>Condicionalidad</u>		<u>Calculado(4)</u>	<u>FEADER(EJE2)</u>	<u>MAGRAMA</u>	<u>CAPDER</u>	<u>Total</u>
50,00	0,00	0,00	0,00	Pago realizado		5.044,31	462,18	798,90	6.305,39
				A pagar		2.373,80	217,50	375,95	2.967,25
				TOTAL	18.545,28	7.418,11	679,68	1.174,85	9.272,64

RECINTOS

<u>REFERENCIA SIGPAC</u>	<u>CULTIVO S/R</u>	<u>CONV.</u>	<u>GRUPO PAGO</u>	<u>Declarada admisible</u>	<u>SUPERFICIE (Hectáreas)</u>	<u>Conv. SIGPAC</u>	<u>Control C.(5)</u>	<u>Determinada</u>	<u>Certificada</u>
41-018-008-00300-001	206000	R	NO	CITRICOS	14,43			14,39	14,43
41-023-016-00098-002	206000	R	NO	CITRICOS	4,74			4,67	4,74
41-023-017-00022-004	206000	R	NO	CITRICOS	6,22			6,22	12,41
41-023-017-00022-004	209000	R	NO	CITRICOS	10,19			10,19	4,00
41-023-017-00069-002	206000	R	NO	CITRICOS	5,24			5,20	5,24

INCIDENCIA DESCRIPCIÓN

73104 Recinto declarado que no cumple en su totalidad con las normas de producción ecológica (compromiso anexo 1, Orden 24 marzo 2011)
 Recinto:41-023-017-00022-004 Cultivo:209000 MANDARINO-SIN VARIEDAD Regadío Sup. Declarada:10,19 Sup. Certificada:4

<u>Id. Com</u>	<u>Compromiso</u>	<u>% admisibilidad</u>
C1_03	Cumplir con las normas de producción establecidas en el Reglamento (CE) nº 834/2007, del Consejo, de 28 de junio de 2007, que regula la producción ecológica.	50,00

1. Reducciones previstas por sobredeclaración, artículo 16 del Reglamento (UE) nº 65/2011

2. Resolución de 3 de agosto de 2012 de la Dirección General de Fondos Agrarios (BOJA nº 159, 14 de agosto de 2012)

3. Superficie declarada admisible tras el ajuste con la conversión SIGPAC para el grupo de pago de herbáceos.

4. Menor valor entre la superficie declarada admisible tras el ajuste con la conversión SIGPAC y la comprometida admisible para el resto de grupos de pago

5. Se calcula sobre la superficie declarada reducida

6. Superficie de cultivo válido para la ayuda determinada en campo para el grupo de pago de herbáceos.

7. Superficie de cultivo válido para la ayuda determinada en campo tras el ajuste con la superficie comprometida admisible para el resto de grupos de pago

* Ayuda cofinanciada a través del Plan de Reestructuración del Tabaco de Andalucía contemplado en el Programa de Desarrollo Rural de Andalucía (2007-2013)

<u>APELLIDOS Y NOMBRE / RAZÓN SOCIAL</u>	<u>NIF</u>	<u>EXPEDIENTE</u>	<u>ANUALIDAD DE PAGO</u>			
LA POLANA SL	B91528273	8031028	4ª			
Resumen de superficies						
		SUPERFICIE (Hectáreas)				
GRUPO DE PAGO		<u>Declarada admisible</u>	<u>Comprometida</u>	<u>Declarada Reducida(3)</u>	<u>Resuelta</u>	<u>% Sobredeclaración (1)</u>
OLIVAR EN PENDIENTE		19,06		18,58	18,58	0,00
TOTAL		19,06	18,59	18,58	18,58	

% PENALIZACIÓN				IMPORTE (Euros)					
<u>Admisibilidad (2)</u>	<u>Presentación tardía</u>	<u>Omisión declaración</u>	<u>Condicionalidad</u>	<u>Calculado(4)</u>	<u>FEADER(EJE2)</u>	<u>MAGRAMA</u>	<u>CAPDER</u>	<u>Total</u>	
0,00	0,00	0,00	0,00	Pago realizado	3.369,44	308,73	533,63	4.211,80	
				A pagar	1.585,62	145,28	251,13	1.982,03	
TOTAL					6.193,83	4.955,06	454,01	784,76	6.193,83

RECINTOS					SUPERFICIE (Hectáreas)				
<u>REFERENCIA SIGPAC</u>	<u>CULTIVO</u>	<u>S/R</u>	<u>CONV.</u>	<u>GRUPO PAGO</u>	<u>Declarada admisible</u>	<u>Conv. SIGPAC</u>	<u>Control C.(5)</u>	<u>Determinada</u>	<u>Certificada</u>
41-009-016-00002-007	101000	S	NO	OLIVAR EN PENDIENTE	6,35			6,35	6,35
41-009-016-00003-004	101000	S	NO	OLIVAR EN PENDIENTE	5,65	5,65		5,65	5,65
41-009-016-00004-003	101000	S	NO	OLIVAR EN PENDIENTE	7,06			6,58	7,06

<u>APELLIDOS Y NOMBRE / RAZÓN SOCIAL</u>	<u>NIF</u>	<u>EXPEDIENTE</u>	<u>ANUALIDAD DE PAGO</u>			
LAGUNA GARCIA MANUEL	75581034K	8000846	4ª			
Resumen de superficies						
		SUPERFICIE (Hectáreas)				
GRUPO DE PAGO		<u>Declarada admisible</u>	<u>Comprometida</u>	<u>Declarada Reducida(3)</u>	<u>Resuelta</u>	<u>% Sobredeclaración (1)</u>
OLIVAR		10,79		10,79	10,66	1,22
TOTAL		10,79	10,79	10,79	10,66	

% PENALIZACIÓN				IMPORTE (Euros)					
<u>Admisibilidad (2)</u>	<u>Presentación tardía</u>	<u>Omisión declaración</u>	<u>Condicionalidad</u>	<u>Calculado(4)</u>	<u>FEADER(EJE2)</u>	<u>MAGRAMA</u>	<u>CAPDER</u>	<u>Total</u>	
20,00	0,00	0,00	0,00	A pagar	2.624,88	1.659,69	152,07	262,85	2.074,61

RECINTOS					SUPERFICIE (Hectáreas)				
<u>REFERENCIA SIGPAC</u>	<u>CULTIVO</u>	<u>S/R</u>	<u>CONV.</u>	<u>GRUPO PAGO</u>	<u>Declarada admisible</u>	<u>Conv. SIGPAC</u>	<u>Control C.(5)</u>	<u>Determinada</u>	<u>Certificada</u>
41-039-009-00171-001	101000	R	NO	OLIVAR	8,57		8,44	8,44	8,57
41-039-020-00097-001	101000	R	NO	OLIVAR	2,22		2,22	2,22	2,22

<u>Id. Com</u>	<u>Compromiso</u>	<u>% admisibilidad</u>
C4_03	En cultivos leñosos, el suelo de las calles no debe ser alterado entre el 1 de septiembre y el 15 de marzo, dejando crecer la cubierta vegetal.	20,00



1. Reducciones previstas por sobredeclaración, artículo 16 del Reglamento (UE) nº 65/2011

2. Resolución de 3 de agosto de 2012 de la Dirección General de Fondos Agrarios (BOJA nº 159, 14 de agosto de 2012)

3. Superficie declarada admisible tras el ajuste con la conversión SIGPAC para el grupo de pago de herbáceos.

Menor valor entre la superficie declarada admisible tras el ajuste con la conversión SIGPAC y la comprometida admisible para el resto de grupos de pago

4. Se calcula sobre la superficie declarada reducida

5. Superficie de cultivo válido para la ayuda determinada en campo para el grupo de pago de herbáceos.

Superficie de cultivo válido para la ayuda determinada en campo tras el ajuste con la superficie comprometida admisible para el resto de grupos de pago

* Ayuda cofinanciada a través del Plan de Reestructuración del Tabaco de Andalucía contemplado en el Programa de Desarrollo Rural de Andalucía (2007-2013)

<u>APELLIDOS Y NOMBRE / RAZÓN SOCIAL</u>	<u>NIF</u>	<u>EXPEDIENTE</u>	<u>ANUALIDAD DE PAGO</u>
LALO SILES, S.L.	B41161639	8031061	4ª

Resumen de superficies

<u>GRUPO DE PAGO</u>	<u>SUPERFICIE (Hectáreas)</u>			<u>% Sobredeclaración (1)</u>
	<u>Declarada admisible</u>	<u>Declarada Reducida(3)</u>	<u>Resuelta</u>	
HERBACEOS	105,95	105,67	105,67	0,00
TOTAL	105,95	105,67	105,67	

% PENALIZACIÓN**IMPORTE (Euros)**

<u>Admisibilidad (2)</u>	<u>Presentación tardía</u>	<u>Omisión declaración</u>	<u>Condicionalidad</u>		<u>Calculado(4)</u>	<u>FEADER(EJE2)</u>	<u>MAGRAMA</u>	<u>CAPDER</u>	<u>Total</u>
0,00	0,00	0,00	0,00	Pago realizado		9.299,92	852,11	1.472,88	11.624,91
				A pagar		4.376,43	400,99	693,12	5.470,54
				TOTAL	17.095,45	13.676,35	1.253,10	2.166,00	17.095,45

RECINTOS

<u>REFERENCIA SIGPAC</u>	<u>CULTIVO S/R</u>	<u>CONV.</u>	<u>GRUPO PAGO</u>	<u>Declarada admisible</u>	<u>SUPERFICIE (Hectáreas)</u>			
				<u>Conv. SIGPAC</u>	<u>Control C.(5)</u>	<u>Determinada</u>	<u>Certificada</u>	
41-065-007-00003-001	13000	S	NO	HERBACEOS	1,25		1,14	1,25
41-065-007-00003-005	13000	S	NO	HERBACEOS	42,07		42,07	42,07
41-065-007-00030-001	13000	S	NO	HERBACEOS	12,52		12,52	12,52
41-065-051-00103-002	13000	S	NO	HERBACEOS	20,08		20,08	20,08
41-065-051-00106-002	13000	S	NO	HERBACEOS	6,27		6,10	6,27
41-065-051-00106-006	13000	S	NO	HERBACEOS	0,05		0,05	0,05
41-065-051-00107-001	13000	S	NO	HERBACEOS	23,71		23,71	23,71

INCIDENCIA DESCRIPCIÓN

73104	Recinto declarado que no cumple en su totalidad con las normas de producción ecológica (compromiso anexo 1, Orden 24 marzo 2011) Recinto:41-065-051-00015-013 Cultivo:101000 OLIVAR-SIN VARIEDAD Secano Sup. Declarada:28,67 Sup. Certificada:27,69
73106	Recinto declarado no comprometido Recinto:41-065-051-00015-013 Cultivo:101000 OLIVAR-SIN VARIEDAD Secano
73107	Superficie resuelta para el grupo de pago menor que la mínima requerida Grupo de Pago:OLIVAR EN PENDIENTE
73122	Recinto afectado por el requisito del cumplimiento de la superficie mínima para el grupo de pago (requisito anexo 1, Orden 24 marzo 2011) Recinto:41-065-051-00015-013 Cultivo:101000 OLIVAR-SIN VARIEDAD Secano Sup. Determinada:0 Sup. Declarada:28,67

<u>APELLIDOS Y NOMBRE / RAZÓN SOCIAL</u>	<u>NIF</u>	<u>EXPEDIENTE</u>	<u>ANUALIDAD DE PAGO</u>
LARA PEREZ ROSARIO	75335872Q	8027205	6ª

Resumen de superficies

<u>GRUPO DE PAGO</u>	<u>SUPERFICIE (Hectáreas)</u>			<u>% Sobredeclaración (1)</u>
	<u>Declarada admisible</u>	<u>Comprometida</u>	<u>Declarada Reducida(3)</u>	
HORTICOLAS	1,00		1,00	0,00
TOTAL	1,00	1,00	1,00	

% PENALIZACIÓN**IMPORTE (Euros)**

<u>Admisibilidad (2)</u>	<u>Presentación tardía</u>	<u>Omisión declaración</u>	<u>Condicionalidad</u>		<u>Calculado(4)</u>	<u>FEADER(EJE2)</u>	<u>MAGRAMA</u>	<u>CAPDER</u>	<u>Total</u>
0,00	0,00	0,00	0,00	Pago realizado		293,76	26,91	46,53	367,20
				A pagar		138,24	12,67	21,89	172,80
				TOTAL	540,00	432,00	39,58	68,42	540,00

RECINTOS

<u>REFERENCIA SIGPAC</u>	<u>CULTIVO S/R</u>	<u>CONV.</u>	<u>GRUPO PAGO</u>	<u>Declarada admisible</u>	<u>SUPERFICIE (Hectáreas)</u>			
				<u>Conv. SIGPAC</u>	<u>Control C.(5)</u>	<u>Determinada</u>	<u>Certificada</u>	
41-052-008-00017-002	99001	R	NO	HORTICOLAS	1,00		1,00	1,00

1. Reducciones previstas por sobredeclaración, artículo 16 del Reglamento (UE) nº 65/2011

2. Resolución de 3 de agosto de 2012 de la Dirección General de Fondos Agrarios (BOJA nº 159, 14 de agosto de 2012)

3. Superficie declarada admisible tras el ajuste con la conversión SIGPAC para el grupo de pago de herbáceos.

4. Menor valor entre la superficie declarada admisible tras el ajuste con la conversión SIGPAC y la comprometida admisible para el resto de grupos de pago

5. Se calcula sobre la superficie declarada reducida

6. Superficie de cultivo válido para la ayuda determinada en campo para el grupo de pago de herbáceos.

7. Superficie de cultivo válido para la ayuda determinada en campo tras el ajuste con la superficie comprometida admisible para el resto de grupos de pago

* Ayuda cofinanciada a través del Plan de Reestructuración del Tabaco de Andalucía contemplado en el Programa de Desarrollo Rural de Andalucía (2007-2013)

<u>APellidos y nombre / Razón social</u>	<u>NIF</u>	<u>EXPEDIENTE</u>	<u>ANUALIDAD DE PAGO</u>
LARA SANCHEZ MARIA ROSARIO	75374155G	8021133	4ª

Resumen de superficies

<u>GRUPO DE PAGO</u>	<u>SUPERFICIE (Hectáreas)</u>				<u>% Sobredeclaración (1)</u>
	<u>Declarada admisible</u>	<u>Comprometida</u>	<u>Declarada Reducida(3)</u>	<u>Resuelta</u>	
CITRICOS	1,71		1,71	1,71	0,00
TOTAL	1,71	1,71	1,71	1,71	

% PENALIZACIÓN**IMPORTE (Euros)**

<u>Admisibilidad (2)</u>	<u>Presentación tardía</u>	<u>Omisión declaración</u>	<u>Condicionalidad</u>		<u>Calculado(4)</u>	<u>FEADER(EJE2)</u>	<u>MAGRAMA</u>	<u>CAPDER</u>	<u>Total</u>
0,00	0,00	0,00	0,00	Pago realizado		427,32	39,15	67,68	534,15
				A pagar		201,09	18,42	31,85	251,36
				TOTAL	785,51	628,41	57,57	99,53	785,51

RECINTOS

<u>REFERENCIA SIGPAC</u>	<u>CULTIVO S/R</u>	<u>CONV.</u>	<u>GRUPO PAGO</u>	<u>Declarada admisible</u>	<u>SUPERFICIE (Hectáreas)</u>	<u>Conv. SIGPAC</u>	<u>Control C.(5)</u>	<u>Determinada</u>	<u>Certificada</u>
41-018-008-00425-001	206000 R	NO	CITRICOS	1,71				1,71	1,71

<u>APellidos y nombre / Razón social</u>	<u>NIF</u>	<u>EXPEDIENTE</u>	<u>ANUALIDAD DE PAGO</u>
LAS LOBERUELAS S.A.	A78995735	8031201	4ª

Resumen de superficies

<u>GRUPO DE PAGO</u>	<u>SUPERFICIE (Hectáreas)</u>				<u>% Sobredeclaración (1)</u>
	<u>Declarada admisible</u>	<u>Comprometida</u>	<u>Declarada Reducida(3)</u>	<u>Resuelta</u>	
OLIVAR EN PENDIENTE	27,82		27,82	27,82	0,00
TOTAL	27,82	27,82	27,82	27,82	

% PENALIZACIÓN**IMPORTE (Euros)**

<u>Admisibilidad (2)</u>	<u>Presentación tardía</u>	<u>Omisión declaración</u>	<u>Condicionalidad</u>		<u>Calculado(4)</u>	<u>FEADER(EJE2)</u>	<u>MAGRAMA</u>	<u>CAPDER</u>	<u>Total</u>
0,00	0,00	0,00	0,00	Pago realizado		5.045,10	462,26	799,01	6.306,37
				A pagar		2.374,17	217,53	376,01	2.967,71
				TOTAL	9.274,08	7.419,27	679,79	1.175,02	9.274,08

RECINTOS

<u>REFERENCIA SIGPAC</u>	<u>CULTIVO S/R</u>	<u>CONV.</u>	<u>GRUPO PAGO</u>	<u>Declarada admisible</u>	<u>SUPERFICIE (Hectáreas)</u>	<u>Conv. SIGPAC</u>	<u>Control C.(5)</u>	<u>Determinada</u>	<u>Certificada</u>
41-002-021-00002-007	101000 S	NO	OLIVAR EN PENDIENTE	27,82				27,82	27,82



1. Reducciones previstas por sobredeclaración, artículo 16 del Reglamento (UE) nº 65/2011

2. Resolución de 3 de agosto de 2012 de la Dirección General de Fondos Agrarios (BOJA nº 159, 14 de agosto de 2012)

3. Superficie declarada admisible tras el ajuste con la conversión SIGPAC para el grupo de pago de herbáceos.

4. Menor valor entre la superficie declarada admisible tras el ajuste con la conversión SIGPAC y la comprometida admisible para el resto de grupos de pago

5. Se calcula sobre la superficie declarada reducida

6. Superficie de cultivo válido para la ayuda determinada en campo para el grupo de pago de herbáceos.

7. Superficie de cultivo válido para la ayuda determinada en campo tras el ajuste con la superficie comprometida admisible para el resto de grupos de pago

* Ayuda cofinanciada a través del Plan de Reestructuración del Tabaco de Andalucía contemplado en el Programa de Desarrollo Rural de Andalucía (2007-2013)

<u>APELLIDOS Y NOMBRE / RAZÓN SOCIAL</u>	<u>NIF</u>	<u>EXPEDIENTE</u>	<u>ANUALIDAD DE PAGO</u>
LECHUGA NUÑEZ MARIA DEL ROBLEDO	27806542W	8029712	4ª

Resumen de superficies

<u>GRUPO DE PAGO</u>	<u>SUPERFICIE (Hectáreas)</u>				<u>% Sobredeclaración (1)</u>
	<u>Declarada admisible</u>	<u>Comprometida</u>	<u>Declarada Reducida(3)</u>	<u>Resuelta</u>	
OLIVAR EN PENDIENTE	7,59		7,29	7,29	0,00
TOTAL	7,59	7,32	7,29	7,29	

% PENALIZACIÓN**IMPORTE (Euros)**

<u>Admisibilidad (2)</u>	<u>Presentación tardía</u>	<u>Omisión declaración</u>	<u>Condicionalidad</u>		<u>Calculado(4)</u>	<u>FEADER(EJE2)</u>	<u>MAGRAMA</u>	<u>CAPDER</u>	<u>Total</u>
0,00	0,00	0,00	0,00	A pagar	2.430,19	1.944,15	178,13	307,91	2.430,19

RECINTOS

<u>REFERENCIA SIGPAC</u>	<u>CULTIVO S/R</u>	<u>CONV.</u>	<u>GRUPO PAGO</u>	<u>SUPERFICIE (Hectáreas)</u>			
				<u>Declarada admisible</u>	<u>Conv. SIGPAC</u>	<u>Control C.(5)</u>	<u>Determinada Certificada</u>
41-033-048-00025-002	101000 S	NO	OLIVAR EN PENDIENTE	6,93	6,93	6,93	6,93
41-033-048-00025-013	101000 S	NO	OLIVAR EN PENDIENTE	0,37		0,36	0,37

INCIDENCIA DESCRIPCIÓN

73106 Recinto declarado no comprometido
 Recinto:41-033-048-00026-004 Cultivo:101000 OLIVAR-SIN VARIEDAD Secano

<u>APELLIDOS Y NOMBRE / RAZÓN SOCIAL</u>	<u>NIF</u>	<u>EXPEDIENTE</u>	<u>ANUALIDAD DE PAGO</u>
LIRA REINA MARIA ISABEL	75392605P	8029821	7ª

Resumen de superficies

<u>GRUPO DE PAGO</u>	<u>SUPERFICIE (Hectáreas)</u>				<u>% Sobredeclaración (1)</u>
	<u>Declarada admisible</u>	<u>Comprometida</u>	<u>Declarada Reducida(3)</u>	<u>Resuelta</u>	
OLIVAR	2,28		2,28	2,28	0,00
OLIVAR EN PENDIENTE	0,06		0,06	0,06	0,00
TOTAL	2,34	2,34	2,34	2,34	

% PENALIZACIÓN**IMPORTE (Euros)**

<u>Admisibilidad (2)</u>	<u>Presentación tardía</u>	<u>Omisión declaración</u>	<u>Condicionalidad</u>		<u>Calculado(4)</u>	<u>FEADER(EJE2)</u>	<u>MAGRAMA</u>	<u>CAPDER</u>	<u>Total</u>
0,00	0,00	0,00	0,00	Pago realizado		312,62	28,64	49,51	390,77
				A pagar		147,11	13,48	23,30	183,89
				TOTAL	574,66	459,73	42,12	72,81	574,66

RECINTOS

<u>REFERENCIA SIGPAC</u>	<u>CULTIVO S/R</u>	<u>CONV.</u>	<u>GRUPO PAGO</u>	<u>SUPERFICIE (Hectáreas)</u>			
				<u>Declarada admisible</u>	<u>Conv. SIGPAC</u>	<u>Control C.(5)</u>	<u>Determinada Certificada</u>
41-033-047-00008-005	101000 S	NO	OLIVAR	0,05		0,05	0,05
41-033-047-00008-006	101000 S	NO	OLIVAR EN PENDIENTE	0,06		0,06	0,06
41-033-047-00008-008	101000 S	NO	OLIVAR	2,23		2,23	2,23



1. Reducciones previstas por sobredeclaración, artículo 16 del Reglamento (UE) nº 65/2011

2. Resolución de 3 de agosto de 2012 de la Dirección General de Fondos Agrarios (BOJA nº 159, 14 de agosto de 2012)

3. Superficie declarada admisible tras el ajuste con la conversión SIGPAC para el grupo de pago de herbáceos.

4. Menor valor entre la superficie declarada admisible tras el ajuste con la conversión SIGPAC y la comprometida admisible para el resto de grupos de pago

5. Se calcula sobre la superficie declarada reducida

6. Superficie de cultivo válido para la ayuda determinada en campo para el grupo de pago de herbáceos.

7. Superficie de cultivo válido para la ayuda determinada en campo tras el ajuste con la superficie comprometida admisible para el resto de grupos de pago

* Ayuda cofinanciada a través del Plan de Reestructuración del Tabaco de Andalucía contemplado en el Programa de Desarrollo Rural de Andalucía (2007-2013)

<u>APELLIDOS Y NOMBRE / RAZÓN SOCIAL</u>	<u>NIF</u>	<u>EXPEDIENTE</u>	<u>ANUALIDAD DE PAGO</u>
LIRA REINA, S.C	J91020024	8029488	7ª

Resumen de superficies

<u>GRUPO DE PAGO</u>	<u>SUPERFICIE (Hectáreas)</u>				<u>% Sobredeclaración (1)</u>
	<u>Declarada admisible</u>	<u>Comprometida</u>	<u>Declarada Reducida(3)</u>	<u>Resuelta</u>	
OLIVAR EN PENDIENTE	15,53		15,01	15,01	0,00
TOTAL	15,53	15,13	15,01	15,01	

% PENALIZACIÓN**IMPORTE (Euros)**

<u>Admisibilidad (2)</u>	<u>Presentación tardía</u>	<u>Omisión declaración</u>	<u>Condicionalidad</u>		<u>Calculado(4)</u>	<u>FEADER(EJE2)</u>	<u>MAGRAMA</u>	<u>CAPDER</u>	<u>Total</u>
0,00	0,00	0,00	0,00	Pago realizado		2.722,03	249,40	431,11	3.402,54
				A pagar		1.280,95	117,37	202,87	1.601,19
				TOTAL	5.003,73	4.002,98	366,77	633,98	5.003,73

RECINTOS

<u>REFERENCIA SIGPAC</u>	<u>CULTIVO</u>	<u>S/R</u>	<u>CONV.</u>	<u>GRUPO PAGO</u>	<u>Declarada admisible</u>	<u>SUPERFICIE (Hectáreas)</u>			
					<u>Conv. SIGPAC</u>	<u>Control C.(5)</u>	<u>Determinada</u>	<u>Certificada</u>	
41-033-034-00057-003	101000	S	NO	OLIVAR EN PENDIENTE	5,09	4,98		4,98	5,09
41-033-034-00058-004	101000	S	NO	OLIVAR EN PENDIENTE	5,00	5,00		5,00	5,00
41-033-034-00062-002	101000	S	NO	OLIVAR EN PENDIENTE	5,44			5,03	5,44

<u>APELLIDOS Y NOMBRE / RAZÓN SOCIAL</u>	<u>NIF</u>	<u>EXPEDIENTE</u>	<u>ANUALIDAD DE PAGO</u>
LLUCH LLUCH MANUEL JERONIMO	75303952C	8029778	7ª

Resumen de superficies

<u>GRUPO DE PAGO</u>	<u>SUPERFICIE (Hectáreas)</u>				<u>% Sobredeclaración (1)</u>
	<u>Declarada admisible</u>	<u>Comprometida</u>	<u>Declarada Reducida(3)</u>	<u>Resuelta</u>	
OLIVAR EN PENDIENTE	24,05		22,51	22,51	0,00
TOTAL	24,05	22,51	22,51	22,51	

% PENALIZACIÓN**IMPORTE (Euros)**

<u>Admisibilidad (2)</u>	<u>Presentación tardía</u>	<u>Omisión declaración</u>	<u>Condicionalidad</u>		<u>Calculado(4)</u>	<u>FEADER(EJE2)</u>	<u>MAGRAMA</u>	<u>CAPDER</u>	<u>Total</u>
0,00	0,00	0,00	0,00	Pago realizado		4.082,14	374,03	646,50	5.102,67
				A pagar		1.921,01	176,01	304,24	2.401,26
				TOTAL	7.503,93	6.003,15	550,04	950,74	7.503,93

RECINTOS

<u>REFERENCIA SIGPAC</u>	<u>CULTIVO</u>	<u>S/R</u>	<u>CONV.</u>	<u>GRUPO PAGO</u>	<u>Declarada admisible</u>	<u>SUPERFICIE (Hectáreas)</u>			
					<u>Conv. SIGPAC</u>	<u>Control C.(5)</u>	<u>Determinada</u>	<u>Certificada</u>	
41-033-027-00002-007	101000	S	NO	OLIVAR EN PENDIENTE	1,11			1,11	1,11
41-033-027-00002-008	101000	S	NO	OLIVAR EN PENDIENTE	22,94	21,40		21,40	22,94



1. Reducciones previstas por sobredeclaración, artículo 16 del Reglamento (UE) nº 65/2011

2. Resolución de 3 de agosto de 2012 de la Dirección General de Fondos Agrarios (BOJA nº 159, 14 de agosto de 2012)

3. Superficie declarada admisible tras el ajuste con la conversión SIGPAC para el grupo de pago de herbáceos.

4. Menor valor entre la superficie declarada admisible tras el ajuste con la conversión SIGPAC y la comprometida admisible para el resto de grupos de pago

5. Se calcula sobre la superficie declarada reducida

6. Superficie de cultivo válido para la ayuda determinada en campo para el grupo de pago de herbáceos.

7. Superficie de cultivo válido para la ayuda determinada en campo tras el ajuste con la superficie comprometida admisible para el resto de grupos de pago

* Ayuda cofinanciada a través del Plan de Reestructuración del Tabaco de Andalucía contemplado en el Programa de Desarrollo Rural de Andalucía (2007-2013)

<u>APELLIDOS Y NOMBRE / RAZÓN SOCIAL</u>	<u>NIF</u>	<u>EXPEDIENTE</u>	<u>ANUALIDAD DE PAGO</u>
LOIS PEREZ JOSE DOMINGO	11760167Z	8018566	7ª

Resumen de superficies

<u>GRUPO DE PAGO</u>	<u>SUPERFICIE (Hectáreas)</u>				<u>% Sobredeclaración (1)</u>
	<u>Declarada admisible</u>	<u>Comprometida</u>	<u>Declarada Reducida(3)</u>	<u>Resuelta</u>	
CITRICOS	3,90		3,90	3,90	0,00
TOTAL	3,90	3,90	3,90	3,90	

% PENALIZACIÓN**IMPORTE (Euros)**

<u>Admisibilidad (2)</u>	<u>Presentación tardía</u>	<u>Omisión declaración</u>	<u>Condicionalidad</u>		<u>Calculado(4)</u>	<u>FEADER(EJE2)</u>	<u>MAGRAMA</u>	<u>CAPDER</u>	<u>Total</u>
0,00	0,00	0,00	0,00	Pago realizado		974,58	89,30	154,34	1.218,22
				A pagar		458,62	42,02	72,64	573,28
				TOTAL	1.791,50	1.433,20	131,32	226,98	1.791,50

RECINTOS

<u>REFERENCIA SIGPAC</u>	<u>CULTIVO S/R</u>	<u>CONV.</u>	<u>GRUPO PAGO</u>	<u>Declarada admisible</u>	<u>SUPERFICIE (Hectáreas)</u>	<u>Conv. SIGPAC</u>	<u>Control C.(5)</u>	<u>Determinada</u>	<u>Certificada</u>
41-005-007-00003-003	206000	R	NO	CITRICOS	3,90			3,90	3,90

<u>APELLIDOS Y NOMBRE / RAZÓN SOCIAL</u>	<u>NIF</u>	<u>EXPEDIENTE</u>	<u>ANUALIDAD DE PAGO</u>
LOPEZ BERNABE RAFAEL ANTONIO	28876392F	8003984	7ª

Resumen de superficies

<u>GRUPO DE PAGO</u>	<u>SUPERFICIE (Hectáreas)</u>				<u>% Sobredeclaración (1)</u>
	<u>Declarada admisible</u>	<u>Comprometida</u>	<u>Declarada Reducida(3)</u>	<u>Resuelta</u>	
OLIVAR EN PENDIENTE	8,39		5,87	5,87	0,00
TOTAL	8,39	5,87	5,87	5,87	

% PENALIZACIÓN**IMPORTE (Euros)**

<u>Admisibilidad (2)</u>	<u>Presentación tardía</u>	<u>Omisión declaración</u>	<u>Condicionalidad</u>		<u>Calculado(4)</u>	<u>FEADER(EJE2)</u>	<u>MAGRAMA</u>	<u>CAPDER</u>	<u>Total</u>
0,00	0,00	0,00	0,00	Pago realizado		1.064,51	97,53	168,60	1.330,64
				A pagar		500,94	45,90	79,34	626,18
				TOTAL	1.956,82	1.565,45	143,43	247,94	1.956,82

RECINTOS

<u>REFERENCIA SIGPAC</u>	<u>CULTIVO S/R</u>	<u>CONV.</u>	<u>GRUPO PAGO</u>	<u>Declarada admisible</u>	<u>SUPERFICIE (Hectáreas)</u>	<u>Conv. SIGPAC</u>	<u>Control C.(5)</u>	<u>Determinada</u>	<u>Certificada</u>
41-032-009-00164-001	101000	S	NO	OLIVAR EN PENDIENTE	6,69			5,87	6,69

INCIDENCIA DESCRIPCIÓN

73106 Recinto declarado no comprometido
 Recinto:41-032-009-00165-001 Cultivo:101000 OLIVAR-SIN VARIEDAD Secano



1. Reducciones previstas por sobredeclaración, artículo 16 del Reglamento (UE) nº 65/2011

2. Resolución de 3 de agosto de 2012 de la Dirección General de Fondos Agrarios (BOJA nº 159, 14 de agosto de 2012)

3. Superficie declarada admisible tras el ajuste con la conversión SIGPAC para el grupo de pago de herbáceos.

4. Menor valor entre la superficie declarada admisible tras el ajuste con la conversión SIGPAC y la comprometida admisible para el resto de grupos de pago

5. Se calcula sobre la superficie declarada reducida

6. Superficie de cultivo válido para la ayuda determinada en campo para el grupo de pago de herbáceos.

7. Superficie de cultivo válido para la ayuda determinada en campo tras el ajuste con la superficie comprometida admisible para el resto de grupos de pago

* Ayuda cofinanciada a través del Plan de Reestructuración del Tabaco de Andalucía contemplado en el Programa de Desarrollo Rural de Andalucía (2007-2013)

<u>APELLIDOS Y NOMBRE / RAZÓN SOCIAL</u>	<u>NIF</u>	<u>EXPEDIENTE</u>	<u>ANUALIDAD DE PAGO</u>			
LOPEZ CEPERO RODRIGO DE LA PEÑA	28516459R	8009984	7ª			
Resumen de superficies						
		SUPERFICIE (Hectáreas)				
GRUPO DE PAGO		<u>Declarada admisible</u>	<u>Comprometida</u>	<u>Declarada Reducida(3)</u>	<u>Resuelta</u>	<u>% Sobredeclaración (1)</u>
OLIVAR EN PENDIENTE		44,30		44,20	44,20	0,00
TOTAL		44,30	44,20	44,20	44,20	

% PENALIZACIÓN				IMPORTE (Euros)				
<u>Admisibilidad (2)</u>	<u>Presentación tardía</u>	<u>Omisión declaración</u>	<u>Condicionalidad</u>	<u>Calculado(4)</u>	<u>FEADER(EJE2)</u>	<u>MAGRAMA</u>	<u>CAPDER</u>	<u>Total</u>
0,00	0,00	0,00	0,00	Pago realizado	8.015,57	734,43	1.269,47	10.019,47
				A pagar	3.772,03	345,61	597,40	4.715,04
TOTAL				14.734,51	11.787,60	1.080,04	1.866,87	14.734,51

RECINTOS

<u>REFERENCIA SIGPAC</u>	<u>CULTIVO</u>	<u>S/R</u>	<u>CONV.</u>	<u>GRUPO PAGO</u>	<u>Declarada admisible</u>	<u>SUPERFICIE (Hectáreas)</u>	<u>Conv. SIGPAC</u>	<u>Control C.(5)</u>	<u>Determinada</u>	<u>Certificada</u>
41-032-003-00109-004	101000	S	NO	OLIVAR EN PENDIENTE	0,33				0,30	0,33
41-032-003-00119-001	101000	S	NO	OLIVAR EN PENDIENTE	43,81				43,75	43,81
41-032-003-00120-001	101000	S	NO	OLIVAR EN PENDIENTE	0,16				0,15	0,16

<u>APELLIDOS Y NOMBRE / RAZÓN SOCIAL</u>	<u>NIF</u>	<u>EXPEDIENTE</u>	<u>ANUALIDAD DE PAGO</u>			
LOPEZ DE PABLO CARLOS MARIA	28372237N	8009066	6ª			
Resumen de superficies						
		SUPERFICIE (Hectáreas)				
GRUPO DE PAGO		<u>Declarada admisible</u>	<u>Comprometida</u>	<u>Declarada Reducida(3)</u>	<u>Resuelta</u>	<u>% Sobredeclaración (1)</u>
OLIVAR EN PENDIENTE		42,53		37,66	37,66	0,00
TOTAL		42,53	37,69	37,66	37,66	

% PENALIZACIÓN				IMPORTE (Euros)				
<u>Admisibilidad (2)</u>	<u>Presentación tardía</u>	<u>Omisión declaración</u>	<u>Condicionalidad</u>	<u>Calculado(4)</u>	<u>FEADER(EJE2)</u>	<u>MAGRAMA</u>	<u>CAPDER</u>	<u>Total</u>
0,00	0,00	0,00	0,00	Pago realizado	6.829,56	625,76	1.081,63	8.536,95
				A pagar	3.213,91	294,47	509,01	4.017,39
TOTAL				12.554,34	10.043,47	920,23	1.590,64	12.554,34

RECINTOS

<u>REFERENCIA SIGPAC</u>	<u>CULTIVO</u>	<u>S/R</u>	<u>CONV.</u>	<u>GRUPO PAGO</u>	<u>Declarada admisible</u>	<u>SUPERFICIE (Hectáreas)</u>	<u>Conv. SIGPAC</u>	<u>Control C.(5)</u>	<u>Determinada</u>	<u>Certificada</u>
41-032-001-00111-013	101000	S	NO	OLIVAR EN PENDIENTE	42,53				37,66	42,53



1. Reducciones previstas por sobredeclaración, artículo 16 del Reglamento (UE) nº 65/2011

2. Resolución de 3 de agosto de 2012 de la Dirección General de Fondos Agrarios (BOJA nº 159, 14 de agosto de 2012)

3. Superficie declarada admisible tras el ajuste con la conversión SIGPAC para el grupo de pago de herbáceos.

4. Menor valor entre la superficie declarada admisible tras el ajuste con la conversión SIGPAC y la comprometida admisible para el resto de grupos de pago

5. Se calcula sobre la superficie declarada reducida

6. Superficie de cultivo válido para la ayuda determinada en campo para el grupo de pago de herbáceos.

7. Superficie de cultivo válido para la ayuda determinada en campo tras el ajuste con la superficie comprometida admisible para el resto de grupos de pago

* Ayuda cofinanciada a través del Plan de Reestructuración del Tabaco de Andalucía contemplado en el Programa de Desarrollo Rural de Andalucía (2007-2013)

<u>APELLIDOS Y NOMBRE / RAZÓN SOCIAL</u>	<u>NIF</u>	<u>EXPEDIENTE</u>	<u>ANUALIDAD DE PAGO</u>			
LOPEZ ROSA DAVID	45653231W	8013895	7ª			
Resumen de superficies						
		SUPERFICIE (Hectáreas)				
GRUPO DE PAGO		<u>Declarada admisible</u>	<u>Comprometida</u>	<u>Declarada Reducida(3)</u>	<u>Resuelta</u>	<u>% Sobredeclaración (1)</u>
OLIVAR EN PENDIENTE		6,05		6,05	6,05	0,00
OLIVAR		3,06		3,06	3,06	0,00
TOTAL		9,11	9,12	9,11	9,11	

% PENALIZACIÓN				IMPORTE (Euros)					
<u>Admisibilidad (2)</u>	<u>Presentación tardía</u>	<u>Omisión declaración</u>	<u>Condicionalidad</u>	<u>Calculado(4)</u>	<u>FEADER(EJE2)</u>	<u>MAGRAMA</u>	<u>CAPDER</u>	<u>Total</u>	
0,00	0,00	0,00	0,00	Pago realizado	1.502,11	137,63	237,90	1.877,64	
				A pagar	706,87	64,77	111,95	883,59	
				TOTAL	2.761,23	2.208,98	202,40	349,85	2.761,23

RECINTOS

<u>REFERENCIA SIGPAC</u>	<u>CULTIVO</u>	<u>S/R</u>	<u>CONV.</u>	<u>GRUPO PAGO</u>	<u>Declarada admisible</u>	<u>SUPERFICIE (Hectáreas)</u>			
						<u>Conv. SIGPAC</u>	<u>Control C.(5)</u>	<u>Determinada</u>	<u>Certificada</u>
41-002-012-00083-010	101000	S	NO	OLIVAR	3,06			3,06	3,06
41-002-012-00084-003	101000	S	NO	OLIVAR EN PENDIENTE	0,49			0,49	0,49
41-002-012-00084-004	101000	S	NO	OLIVAR EN PENDIENTE	5,56	5,57		5,56	5,57

<u>APELLIDOS Y NOMBRE / RAZÓN SOCIAL</u>	<u>NIF</u>	<u>EXPEDIENTE</u>	<u>ANUALIDAD DE PAGO</u>			
LOPEZ VERDUGO ALONSO	75423368C	8019417	7ª			
Resumen de superficies						
		SUPERFICIE (Hectáreas)				
GRUPO DE PAGO		<u>Declarada admisible</u>	<u>Comprometida</u>	<u>Declarada Reducida(3)</u>	<u>Resuelta</u>	<u>% Sobredeclaración (1)</u>
OLIVAR EN PENDIENTE		5,00		4,92	4,92	0,00
TOTAL		5,00	4,92	4,92	4,92	

% PENALIZACIÓN				IMPORTE (Euros)					
<u>Admisibilidad (2)</u>	<u>Presentación tardía</u>	<u>Omisión declaración</u>	<u>Condicionalidad</u>	<u>Calculado(4)</u>	<u>FEADER(EJE2)</u>	<u>MAGRAMA</u>	<u>CAPDER</u>	<u>Total</u>	
0,00	0,00	0,00	0,00	Pago realizado	892,23	81,75	141,31	1.115,29	
				A pagar	419,87	38,47	66,50	524,84	
				TOTAL	1.640,13	1.312,10	120,22	207,81	1.640,13

RECINTOS

<u>REFERENCIA SIGPAC</u>	<u>CULTIVO</u>	<u>S/R</u>	<u>CONV.</u>	<u>GRUPO PAGO</u>	<u>Declarada admisible</u>	<u>SUPERFICIE (Hectáreas)</u>			
						<u>Conv. SIGPAC</u>	<u>Control C.(5)</u>	<u>Determinada</u>	<u>Certificada</u>
41-076-007-00020-006	101000	S	NO	OLIVAR EN PENDIENTE	0,07			0,07	0,07
41-076-007-00020-008	101000	S	NO	OLIVAR EN PENDIENTE	2,48			2,48	2,48
41-076-007-00020-023	101000	S	NO	OLIVAR EN PENDIENTE	0,40			0,40	0,40
41-076-007-00020-025	101000	S	NO	OLIVAR EN PENDIENTE	0,07			0,07	0,07
41-076-007-00020-030	101000	S	NO	OLIVAR EN PENDIENTE	0,07			0,07	0,07
41-076-007-00061-008	101000	S	NO	OLIVAR EN PENDIENTE	1,91			1,83	1,91



1. Reducciones previstas por sobredeclaración, artículo 16 del Reglamento (UE) nº 65/2011

2. Resolución de 3 de agosto de 2012 de la Dirección General de Fondos Agrarios (BOJA nº 159, 14 de agosto de 2012)

3. Superficie declarada admisible tras el ajuste con la conversión SIGPAC para el grupo de pago de herbáceos.

4. Menor valor entre la superficie declarada admisible tras el ajuste con la conversión SIGPAC y la comprometida admisible para el resto de grupos de pago

5. Se calcula sobre la superficie declarada reducida

6. Superficie de cultivo válido para la ayuda determinada en campo para el grupo de pago de herbáceos.

7. Superficie de cultivo válido para la ayuda determinada en campo tras el ajuste con la superficie comprometida admisible para el resto de grupos de pago

* Ayuda cofinanciada a través del Plan de Reestructuración del Tabaco de Andalucía contemplado en el Programa de Desarrollo Rural de Andalucía (2007-2013)

<u>APELLIDOS Y NOMBRE / RAZÓN SOCIAL</u>	<u>NIF</u>	<u>EXPEDIENTE</u>	<u>ANUALIDAD DE PAGO</u>
LOPEZ-ESPARZA ANSO-CARCAR	15718583S	8020272	7ª

Resumen de superficies

<u>GRUPO DE PAGO</u>	<u>SUPERFICIE (Hectáreas)</u>				<u>% Sobredeclaración (1)</u>
	<u>Declarada admisible</u>	<u>Comprometida</u>	<u>Declarada Reducida(3)</u>	<u>Resuelta</u>	
OLIVAR EN PENDIENTE	53,08		52,20	52,20	0,00
TOTAL	53,08	52,20	52,20	52,20	

% PENALIZACIÓN**IMPORTE (Euros)**

<u>Admisibilidad (2)</u>	<u>Presentación tardía</u>	<u>Omisión declaración</u>	<u>Condicionalidad</u>		<u>Calculado(4)</u>	<u>FEADER(EJE2)</u>	<u>MAGRAMA</u>	<u>CAPDER</u>	<u>Total</u>
0,00	0,00	0,00	0,00	Pago realizado		9.306,77	852,73	1.473,97	11.633,47
				A pagar		4.379,66	401,29	693,62	5.474,57
				TOTAL	17.108,04	13.686,43	1.254,02	2.167,59	17.108,04

RECINTOS

<u>REFERENCIA SIGPAC</u>	<u>CULTIVO S/R</u>	<u>CONV.</u>	<u>GRUPO PAGO</u>	<u>Declarada admisible</u>	<u>SUPERFICIE (Hectáreas)</u>		
					<u>Conv. SIGPAC</u>	<u>Control C.(5)</u>	<u>Determinada Certificada</u>
41-055-001-00009-002	101000 S	NO	OLIVAR EN PENDIENTE	26,25		26,25	26,25
41-055-001-00010-001	101000 S	NO	OLIVAR EN PENDIENTE	26,23		25,95	26,23
41-055-001-00010-002	101000 S	NO	OLIVAR EN PENDIENTE	0,60	0,60	0,60	0,60

<u>APELLIDOS Y NOMBRE / RAZÓN SOCIAL</u>	<u>NIF</u>	<u>EXPEDIENTE</u>	<u>ANUALIDAD DE PAGO</u>
LORENZO CUBERO CARMELO MANUEL	75380791Q	8001919	6ª

Resumen de superficies

<u>GRUPO DE PAGO</u>	<u>SUPERFICIE (Hectáreas)</u>				<u>% Sobredeclaración (1)</u>
	<u>Declarada admisible</u>	<u>Comprometida</u>	<u>Declarada Reducida(3)</u>	<u>Resuelta</u>	
OLIVAR EN PENDIENTE	4,55		4,43	4,43	0,00
TOTAL	4,55	4,43	4,43	4,43	

% PENALIZACIÓN**IMPORTE (Euros)**

<u>Admisibilidad (2)</u>	<u>Presentación tardía</u>	<u>Omisión declaración</u>	<u>Condicionalidad</u>		<u>Calculado(4)</u>	<u>FEADER(EJE2)</u>	<u>MAGRAMA</u>	<u>CAPDER</u>	<u>Total</u>
0,00	0,00	0,00	0,00	Pago realizado		803,37	73,61	127,23	1.004,21
				A pagar		378,06	34,64	59,87	472,57
				TOTAL	1.476,78	1.181,43	108,25	187,10	1.476,78

RECINTOS

<u>REFERENCIA SIGPAC</u>	<u>CULTIVO S/R</u>	<u>CONV.</u>	<u>GRUPO PAGO</u>	<u>Declarada admisible</u>	<u>SUPERFICIE (Hectáreas)</u>		
					<u>Conv. SIGPAC</u>	<u>Control C.(5)</u>	<u>Determinada Certificada</u>
41-032-009-00195-001	101000 S	NO	OLIVAR EN PENDIENTE	4,55		4,43	4,55



1. Reducciones previstas por sobredeclaración, artículo 16 del Reglamento (UE) nº 65/2011

2. Resolución de 3 de agosto de 2012 de la Dirección General de Fondos Agrarios (BOJA nº 159, 14 de agosto de 2012)

3. Superficie declarada admisible tras el ajuste con la conversión SIGPAC para el grupo de pago de herbáceos.

4. Menor valor entre la superficie declarada admisible tras el ajuste con la conversión SIGPAC y la comprometida admisible para el resto de grupos de pago

5. Se calcula sobre la superficie declarada reducida

6. Superficie de cultivo válido para la ayuda determinada en campo para el grupo de pago de herbáceos.

7. Superficie de cultivo válido para la ayuda determinada en campo tras el ajuste con la superficie comprometida admisible para el resto de grupos de pago

* Ayuda cofinanciada a través del Plan de Reestructuración del Tabaco de Andalucía contemplado en el Programa de Desarrollo Rural de Andalucía (2007-2013)

<u>APELLIDOS Y NOMBRE / RAZÓN SOCIAL</u>	<u>NIF</u>	<u>EXPEDIENTE</u>	<u>ANUALIDAD DE PAGO</u>				
LOZANO GARCIA JULIO	28256434Z	8028230	7ª				
Resumen de superficies							
GRUPO DE PAGO			SUPERFICIE (Hectáreas)				
			<u>Declarada admisible</u>	<u>Comprometida</u>	<u>Declarada Reducida(3)</u>	<u>Resuelta</u>	<u>% Sobredeclaración (1)</u>
OLIVAR EN PENDIENTE			25,24		25,13	25,13	0,00
TOTAL			25,24	25,45	25,13	25,13	

<u>% PENALIZACIÓN</u>				<u>IMPORTE (Euros)</u>					
<u>Admisibilidad (2)</u>	<u>Presentación tardía</u>	<u>Omisión declaración</u>	<u>Condicionalidad</u>	<u>Calculado(4)</u>	<u>FEADER(EJE2)</u>	<u>MAGRAMA</u>	<u>CAPDER</u>	<u>Total</u>	
0,00	0,00	0,00	0,00	Pago realizado	4.557,27	417,56	721,76	5.696,59	
				A pagar	2.144,60	196,50	339,65	2.680,75	
				TOTAL	8.377,34	6.701,87	614,06	1.061,41	8.377,34

<u>REFERENCIA SIGPAC</u>	<u>CULTIVO</u>	<u>S/R</u>	<u>CONV.</u>	<u>GRUPO PAGO</u>	<u>Declarada admisible</u>	<u>Conv. SIGPAC</u>	<u>SUPERFICIE (Hectáreas)</u>	<u>Control C.(5)</u>	<u>Determinada</u>	<u>Certificada</u>
41-033-035-00092-004	101000	S	NO	OLIVAR EN PENDIENTE	25,24	25,13		25,13		25,24

<u>APELLIDOS Y NOMBRE / RAZÓN SOCIAL</u>	<u>NIF</u>	<u>EXPEDIENTE</u>	<u>ANUALIDAD DE PAGO</u>				
LUQUE CORRALES FELIPE	34041217K	8001492	4ª				
Resumen de superficies							
GRUPO DE PAGO			SUPERFICIE (Hectáreas)				
			<u>Declarada admisible</u>	<u>Comprometida</u>	<u>Declarada Reducida(3)</u>	<u>Resuelta</u>	<u>% Sobredeclaración (1)</u>
CITRICOS			1,55		1,55	1,55	0,00
TOTAL			1,55	1,57	1,55	1,55	

<u>% PENALIZACIÓN</u>				<u>IMPORTE (Euros)</u>					
<u>Admisibilidad (2)</u>	<u>Presentación tardía</u>	<u>Omisión declaración</u>	<u>Condicionalidad</u>	<u>Calculado(4)</u>	<u>FEADER(EJE2)</u>	<u>MAGRAMA</u>	<u>CAPDER</u>	<u>Total</u>	
0,00	0,00	0,00	0,00	Pago realizado	387,33	35,49	61,35	484,17	
				A pagar	182,27	16,70	28,87	227,84	
				TOTAL	712,01	569,60	52,19	90,22	712,01

<u>REFERENCIA SIGPAC</u>	<u>CULTIVO</u>	<u>S/R</u>	<u>CONV.</u>	<u>GRUPO PAGO</u>	<u>Declarada admisible</u>	<u>Conv. SIGPAC</u>	<u>SUPERFICIE (Hectáreas)</u>	<u>Control C.(5)</u>	<u>Determinada</u>	<u>Certificada</u>
41-024-087-00037-005	206000	R	NO	CITRICOS	1,55	1,55		1,55		1,55



1. Reducciones previstas por sobredeclaración, artículo 16 del Reglamento (UE) nº 65/2011

2. Resolución de 3 de agosto de 2012 de la Dirección General de Fondos Agrarios (BOJA nº 159, 14 de agosto de 2012)

3. Superficie declarada admisible tras el ajuste con la conversión SIGPAC para el grupo de pago de herbáceos.

4. Menor valor entre la superficie declarada admisible tras el ajuste con la conversión SIGPAC y la comprometida admisible para el resto de grupos de pago

5. Se calcula sobre la superficie declarada reducida

6. Superficie de cultivo válido para la ayuda determinada en campo para el grupo de pago de herbáceos.

7. Superficie de cultivo válido para la ayuda determinada en campo tras el ajuste con la superficie comprometida admisible para el resto de grupos de pago

* Ayuda cofinanciada a través del Plan de Reestructuración del Tabaco de Andalucía contemplado en el Programa de Desarrollo Rural de Andalucía (2007-2013)

<u>APellidos y nombre / RAZÓN SOCIAL</u>	<u>NIF</u>	<u>EXPEDIENTE</u>	<u>ANUALIDAD DE PAGO</u>
MALAGA GOMEZ JOSE	75470725C	8011454	4ª

Resumen de superficies

<u>GRUPO DE PAGO</u>	<u>SUPERFICIE (Hectáreas)</u>				<u>% Sobredeclaración (1)</u>
	<u>Declarada admisible</u>	<u>Comprometida</u>	<u>Declarada Reducida(3)</u>	<u>Resuelta</u>	
OLIVAR EN PENDIENTE	4,90		4,90	4,90	0,00
TOTAL	4,90	4,90	4,90	4,90	

% PENALIZACIÓN**IMPORTE (Euros)**

<u>Admisibilidad (2)</u>	<u>Presentación tardía</u>	<u>Omisión declaración</u>	<u>Condicionalidad</u>		<u>Calculado(4)</u>	<u>FEADER(EJE2)</u>	<u>MAGRAMA</u>	<u>CAPDER</u>	<u>Total</u>
0,00	0,00	0,00	0,00	Pago realizado		888,60	81,42	140,73	1.110,75
				A pagar		418,17	38,31	66,23	522,71
				TOTAL	1.633,46	1.306,77	119,73	206,96	1.633,46

RECINTOS

<u>REFERENCIA SIGPAC</u>	<u>CULTIVO S/R</u>	<u>CONV.</u>	<u>GRUPO PAGO</u>	<u>Declarada admisible</u>	<u>SUPERFICIE (Hectáreas)</u>	<u>Conv. SIGPAC</u>	<u>Control C.(5)</u>	<u>Determinada</u>	<u>Certificada</u>
41-036-017-00035-004	101000 S	SI	OLIVAR EN PENDIENTE	4,90				4,90	4,90

<u>APellidos y nombre / RAZÓN SOCIAL</u>	<u>NIF</u>	<u>EXPEDIENTE</u>	<u>ANUALIDAD DE PAGO</u>
MANCHA ORTIZ CARMEN	75302748N	8016905	6ª

Resumen de superficies

<u>GRUPO DE PAGO</u>	<u>SUPERFICIE (Hectáreas)</u>				<u>% Sobredeclaración (1)</u>
	<u>Declarada admisible</u>	<u>Comprometida</u>	<u>Declarada Reducida(3)</u>	<u>Resuelta</u>	
OLIVAR EN PENDIENTE	7,10		6,92	6,92	0,00
TOTAL	7,10	6,94	6,92	6,92	

% PENALIZACIÓN**IMPORTE (Euros)**

<u>Admisibilidad (2)</u>	<u>Presentación tardía</u>	<u>Omisión declaración</u>	<u>Condicionalidad</u>		<u>Calculado(4)</u>	<u>FEADER(EJE2)</u>	<u>MAGRAMA</u>	<u>CAPDER</u>	<u>Total</u>
0,00	0,00	0,00	0,00	Pago realizado		1.254,93	114,98	198,75	1.568,66
				A pagar		590,55	54,11	93,53	738,19
				TOTAL	2.306,85	1.845,48	169,09	292,28	2.306,85

RECINTOS

<u>REFERENCIA SIGPAC</u>	<u>CULTIVO S/R</u>	<u>CONV.</u>	<u>GRUPO PAGO</u>	<u>Declarada admisible</u>	<u>SUPERFICIE (Hectáreas)</u>	<u>Conv. SIGPAC</u>	<u>Control C.(5)</u>	<u>Determinada</u>	<u>Certificada</u>
41-073-005-00361-005	101000 S	NO	OLIVAR EN PENDIENTE	0,05				0,05	0,05
41-073-005-00361-006	101000 S	NO	OLIVAR EN PENDIENTE	4,56				4,39	4,56
41-073-005-00361-007	101000 S	NO	OLIVAR EN PENDIENTE	0,32				0,32	0,32
41-073-005-00361-009	101000 S	NO	OLIVAR EN PENDIENTE	2,17				2,16	2,17

INCIDENCIA DESCRIPCIÓN

73103 El recinto declarado no cumple con las normas de producción ecológica (compromiso anexo 1, Orden 24 marzo 2011)

Recinto:41-073-005-00361-004 Cultivo:101000 OLIVAR-SIN VARIEDAD Secano

73105 Cultivo, variedad, régimen y/o uso del recinto SIGPAC no compatible con la submedida (anexo 9, Orden 24 marzo 2011)

Recinto:41-073-005-00361-004 Cultivo:101000 OLIVAR-SIN VARIEDAD Secano Uso Sigpac:PS

1. Reducciones previstas por sobredeclaración, artículo 16 del Reglamento (UE) nº 65/2011

2. Resolución de 3 de agosto de 2012 de la Dirección General de Fondos Agrarios (BOJA nº 159, 14 de agosto de 2012)

3. Superficie declarada admisible tras el ajuste con la conversión SIGPAC para el grupo de pago de herbáceos.

Menor valor entre la superficie declarada admisible tras el ajuste con la conversión SIGPAC y la comprometida admisible para el resto de grupos de pago

4. Se calcula sobre la superficie declarada reducida

5. Superficie de cultivo válido para la ayuda determinada en campo para el grupo de pago de herbáceos.

Superficie de cultivo válido para la ayuda determinada en campo tras el ajuste con la superficie comprometida admisible para el resto de grupos de pago

* Ayuda cofinanciada a través del Plan de Reestructuración del Tabaco de Andalucía contemplado en el Programa de Desarrollo Rural de Andalucía (2007-2013)

<u>APELLIDOS Y NOMBRE / RAZÓN SOCIAL</u>	<u>NIF</u>	<u>EXPEDIENTE</u>	<u>ANUALIDAD DE PAGO</u>			
MARIN BUSTAMANTE MANUEL	25552214L	8019458	4ª			
Resumen de superficies						
		SUPERFICIE (Hectáreas)				
GRUPO DE PAGO		<u>Declarada admisible</u>	<u>Comprometida</u>	<u>Declarada Reducida(3)</u>	<u>Resuelta</u>	<u>% Sobredeclaración (1)</u>
OLIVAR EN PENDIENTE		16,11		16,06	16,06	0,00
TOTAL		16,11	16,06	16,06	16,06	

% PENALIZACIÓN				IMPORTE (Euros)				
<u>Admisibilidad (2)</u>	<u>Presentación tardía</u>	<u>Omisión declaración</u>	<u>Condicionalidad</u>	<u>Calculado(4)</u>	<u>FEADER(EJE2)</u>	<u>MAGRAMA</u>	<u>CAPDER</u>	<u>Total</u>
0,00	0,00	0,00	0,00	Pago realizado	2.925,54	268,06	463,33	3.656,93
				A pagar	1.376,73	126,14	218,04	1.720,91
TOTAL				5.377,84	4.302,27	394,20	681,37	5.377,84

RECINTOS

<u>REFERENCIA SIGPAC</u>	<u>CULTIVO</u>	<u>S/R</u>	<u>CONV.</u>	<u>GRUPO PAGO</u>	<u>Declarada admisible</u>	<u>SUPERFICIE (Hectáreas)</u>		
						<u>Conv. SIGPAC</u>	<u>Control C.(5)</u>	<u>Determinada Certificada</u>
41-076-007-00024-008	101000	S	NO	OLIVAR EN PENDIENTE	0,27		0,27	0,27
41-076-007-00024-018	101000	S	SI	OLIVAR EN PENDIENTE	0,03		0,03	0,03
41-076-007-00024-019	101000	S	SI	OLIVAR EN PENDIENTE	0,05		0,05	0,05
41-076-007-00024-020	101000	S	SI	OLIVAR EN PENDIENTE	0,11		0,11	0,11
41-076-007-00024-021	101000	S	SI	OLIVAR EN PENDIENTE	0,08		0,08	0,08
41-076-007-00024-022	101000	S	NO	OLIVAR EN PENDIENTE	1,25		1,20	1,37
41-076-007-00024-023	101000	S	NO	OLIVAR EN PENDIENTE	7,38		7,38	7,38
41-076-007-00024-028	101000	S	SI	OLIVAR EN PENDIENTE	0,03		0,03	0,03
41-076-007-00024-030	101000	S	SI	OLIVAR EN PENDIENTE	0,02		0,02	0,02
41-076-007-00024-034	101000	S	SI	OLIVAR EN PENDIENTE	0,11		0,11	0,11
41-076-007-00028-004	101000	S	NO	OLIVAR EN PENDIENTE	6,56		6,56	6,56
41-076-007-00028-006	101000	S	SI	OLIVAR EN PENDIENTE	0,01		0,01	0,01
41-076-007-00028-007	101000	S	SI	OLIVAR EN PENDIENTE	0,01		0,01	0,01
41-076-007-00028-008	101000	S	SI	OLIVAR EN PENDIENTE	0,02		0,02	0,02
41-076-007-00028-009	101000	S	SI	OLIVAR EN PENDIENTE	0,03		0,03	0,03
41-076-007-00028-010	101000	S	SI	OLIVAR EN PENDIENTE	0,05		0,05	0,05
41-076-007-00028-011	101000	S	SI	OLIVAR EN PENDIENTE	0,10		0,10	0,10



1. Reducciones previstas por sobredeclaración, artículo 16 del Reglamento (UE) nº 65/2011

2. Resolución de 3 de agosto de 2012 de la Dirección General de Fondos Agrarios (BOJA nº 159, 14 de agosto de 2012)

3. Superficie declarada admisible tras el ajuste con la conversión SIGPAC para el grupo de pago de herbáceos.

Menor valor entre la superficie declarada admisible tras el ajuste con la conversión SIGPAC y la comprometida admisible para el resto de grupos de pago

4. Se calcula sobre la superficie declarada reducida

5. Superficie de cultivo válido para la ayuda determinada en campo para el grupo de pago de herbáceos.

Superficie de cultivo válido para la ayuda determinada en campo tras el ajuste con la superficie comprometida admisible para el resto de grupos de pago

* Ayuda cofinanciada a través del Plan de Reestructuración del Tabaco de Andalucía contemplado en el Programa de Desarrollo Rural de Andalucía (2007-2013)

<u>APELLIDOS Y NOMBRE / RAZÓN SOCIAL</u>	<u>NIF</u>	<u>EXPEDIENTE</u>	<u>ANUALIDAD DE PAGO</u>
MARIN MORENO CARMEN	27618942J	8029760	7ª

Resumen de superficies

<u>GRUPO DE PAGO</u>	<u>SUPERFICIE (Hectáreas)</u>				<u>% Sobredeclaración (1)</u>
	<u>Declarada admisible</u>	<u>Comprometida</u>	<u>Declarada Reducida(3)</u>	<u>Resuelta</u>	
OLIVAR EN PENDIENTE	25,90		25,34	25,34	0,00
TOTAL	25,90	25,34	25,34	25,34	

% PENALIZACIÓN**IMPORTE (Euros)**

<u>Admisibilidad (2)</u>	<u>Presentación tardía</u>	<u>Omisión declaración</u>	<u>Condicionalidad</u>		<u>Calculado(4)</u>	<u>FEADER(EJE2)</u>	<u>MAGRAMA</u>	<u>CAPDER</u>	<u>Total</u>
0,00	0,00	0,00	0,00	Pago realizado		4.595,35	421,05	727,79	5.744,19
				A pagar		2.162,52	198,14	342,49	2.703,15
				TOTAL	8.447,34	6.757,87	619,19	1.070,28	8.447,34

RECINTOS

<u>REFERENCIA SIGPAC</u>	<u>CULTIVO S/R</u>	<u>CONV.</u>	<u>GRUPO PAGO</u>	<u>Declarada admisible</u>	<u>SUPERFICIE (Hectáreas)</u>	<u>Conv. SIGPAC</u>	<u>Control C.(5)</u>	<u>Determinada</u>	<u>Certificada</u>
41-033-024-00005-007	101000 S	NO	OLIVAR EN PENDIENTE	21,66		21,60		21,60	21,60
41-033-025-00008-002	101000 S	NO	OLIVAR EN PENDIENTE	0,79		0,72		0,72	0,79
41-033-034-00050-001	101000 S	NO	OLIVAR EN PENDIENTE	3,45		3,44		3,44	4,01

INCIDENCIA DESCRIPCIÓN

73104 Recinto declarado que no cumple en su totalidad con las normas de producción ecológica (compromiso anexo 1, Orden 24 marzo 2011)
 Recinto:41-033-024-00005-007 Cultivo:101000 OLIVAR-SIN VARIEDAD Secano Sup. Declarada:21,66 Sup. Certificada:21,6

<u>APELLIDOS Y NOMBRE / RAZÓN SOCIAL</u>	<u>NIF</u>	<u>EXPEDIENTE</u>	<u>ANUALIDAD DE PAGO</u>
MARIN MORENO JOSE	27619031X	8025876	4ª

Resumen de superficies

<u>GRUPO DE PAGO</u>	<u>SUPERFICIE (Hectáreas)</u>				<u>% Sobredeclaración (1)</u>
	<u>Declarada admisible</u>	<u>Comprometida</u>	<u>Declarada Reducida(3)</u>	<u>Resuelta</u>	
OLIVAR EN PENDIENTE	10,93		10,10	10,10	0,00
TOTAL	10,93	10,10	10,10	10,10	

% PENALIZACIÓN**IMPORTE (Euros)**

<u>Admisibilidad (2)</u>	<u>Presentación tardía</u>	<u>Omisión declaración</u>	<u>Condicionalidad</u>		<u>Calculado(4)</u>	<u>FEADER(EJE2)</u>	<u>MAGRAMA</u>	<u>CAPDER</u>	<u>Total</u>
0,00	0,00	0,00	0,00	A pagar	3.366,94	2.693,55	246,80	426,59	3.366,94

RECINTOS

<u>REFERENCIA SIGPAC</u>	<u>CULTIVO S/R</u>	<u>CONV.</u>	<u>GRUPO PAGO</u>	<u>Declarada admisible</u>	<u>SUPERFICIE (Hectáreas)</u>	<u>Conv. SIGPAC</u>	<u>Control C.(5)</u>	<u>Determinada</u>	<u>Certificada</u>
41-033-023-00005-007	101000 S	NO	OLIVAR EN PENDIENTE	10,93		10,10		10,10	10,93



1. Reducciones previstas por sobredeclaración, artículo 16 del Reglamento (UE) nº 65/2011

2. Resolución de 3 de agosto de 2012 de la Dirección General de Fondos Agrarios (BOJA nº 159, 14 de agosto de 2012)

3. Superficie declarada admisible tras el ajuste con la conversión SIGPAC para el grupo de pago de herbáceos.

4. Menor valor entre la superficie declarada admisible tras el ajuste con la conversión SIGPAC y la comprometida admisible para el resto de grupos de pago

5. Se calcula sobre la superficie declarada reducida

6. Superficie de cultivo válido para la ayuda determinada en campo para el grupo de pago de herbáceos.

7. Superficie de cultivo válido para la ayuda determinada en campo tras el ajuste con la superficie comprometida admisible para el resto de grupos de pago

* Ayuda cofinanciada a través del Plan de Reestructuración del Tabaco de Andalucía contemplado en el Programa de Desarrollo Rural de Andalucía (2007-2013)

<u>APELLIDOS Y NOMBRE / RAZÓN SOCIAL</u>	<u>NIF</u>	<u>EXPEDIENTE</u>	<u>ANUALIDAD DE PAGO</u>
MARQUEZ CHACON SALVADOR	75864817F	8023588	6ª

Resumen de superficies

<u>GRUPO DE PAGO</u>	<u>SUPERFICIE (Hectáreas)</u>				<u>% Sobredeclaración (1)</u>
	<u>Declarada admisible</u>	<u>Comprometida</u>	<u>Declarada Reducida(3)</u>	<u>Resuelta</u>	
OLIVAR EN PENDIENTE	2,51		2,50	2,50	0,00
TOTAL	2,51	2,50	2,50	2,50	

% PENALIZACIÓN**IMPORTE (Euros)**

<u>Admisibilidad (2)</u>	<u>Presentación tardía</u>	<u>Omisión declaración</u>	<u>Condicionalidad</u>		<u>Calculado(4)</u>	<u>FEADER(EJE2)</u>	<u>MAGRAMA</u>	<u>CAPDER</u>	<u>Total</u>
0,00	0,00	0,00	0,00	Pago realizado		453,37	41,54	71,80	566,71
				A pagar		213,35	19,55	33,79	266,69
				TOTAL	833,40	666,72	61,09	105,59	833,40

RECINTOS

<u>REFERENCIA SIGPAC</u>	<u>CULTIVO</u>	<u>S/R</u>	<u>CONV.</u>	<u>GRUPO PAGO</u>	<u>Declarada admisible</u>	<u>Conv. SIGPAC</u>	<u>Control C.(5)</u>	<u>Determinada</u>	<u>Certificada</u>
41-076-016-00020-002	101000	S	NO	OLIVAR EN PENDIENTE	2,49			2,49	2,87
41-076-016-00020-004	101000	S	NO	OLIVAR EN PENDIENTE	0,02			0,02	0,02

<u>APELLIDOS Y NOMBRE / RAZÓN SOCIAL</u>	<u>NIF</u>	<u>EXPEDIENTE</u>	<u>ANUALIDAD DE PAGO</u>
MARTIN GARCIA ELIGIO	52563770F	8018953	6ª

Resumen de superficies

<u>GRUPO DE PAGO</u>	<u>SUPERFICIE (Hectáreas)</u>				<u>% Sobredeclaración (1)</u>
	<u>Declarada admisible</u>	<u>Comprometida</u>	<u>Declarada Reducida(3)</u>	<u>Resuelta</u>	
HORTICOLAS	1,37		1,37	1,37	0,00
TOTAL	1,37	1,37	1,37	1,37	

% PENALIZACIÓN**IMPORTE (Euros)**

<u>Admisibilidad (2)</u>	<u>Presentación tardía</u>	<u>Omisión declaración</u>	<u>Condicionalidad</u>		<u>Calculado(4)</u>	<u>FEADER(EJE2)</u>	<u>MAGRAMA</u>	<u>CAPDER</u>	<u>Total</u>
0,00	0,00	0,00	0,00	Pago realizado		402,45	36,88	63,73	503,06
				A pagar		189,39	17,35	30,00	236,74
				TOTAL	739,80	591,84	54,23	93,73	739,80

RECINTOS

<u>REFERENCIA SIGPAC</u>	<u>CULTIVO</u>	<u>S/R</u>	<u>CONV.</u>	<u>GRUPO PAGO</u>	<u>Declarada admisible</u>	<u>Conv. SIGPAC</u>	<u>Control C.(5)</u>	<u>Determinada</u>	<u>Certificada</u>
41-022-015-00038-002	99001	R	NO	HORTICOLAS	1,37			1,37	1,37



1. Reducciones previstas por sobredeclaración, artículo 16 del Reglamento (UE) nº 65/2011

2. Resolución de 3 de agosto de 2012 de la Dirección General de Fondos Agrarios (BOJA nº 159, 14 de agosto de 2012)

3. Superficie declarada admisible tras el ajuste con la conversión SIGPAC para el grupo de pago de herbáceos.

4. Menor valor entre la superficie declarada admisible tras el ajuste con la conversión SIGPAC y la comprometida admisible para el resto de grupos de pago

5. Se calcula sobre la superficie declarada reducida

6. Superficie de cultivo válido para la ayuda determinada en campo para el grupo de pago de herbáceos.

7. Superficie de cultivo válido para la ayuda determinada en campo tras el ajuste con la superficie comprometida admisible para el resto de grupos de pago

* Ayuda cofinanciada a través del Plan de Reestructuración del Tabaco de Andalucía contemplado en el Programa de Desarrollo Rural de Andalucía (2007-2013)

<u>APELLIDOS Y NOMBRE / RAZÓN SOCIAL</u>	<u>NIF</u>	<u>EXPEDIENTE</u>	<u>ANUALIDAD DE PAGO</u>
MARTIN MEDINA FRANCISCO MANUEL	75302321E	8008835	6ª

Resumen de superficies

<u>GRUPO DE PAGO</u>	<u>SUPERFICIE (Hectáreas)</u>				<u>% Sobredeclaración (1)</u>
	<u>Declarada admisible</u>	<u>Comprometida</u>	<u>Declarada Reducida(3)</u>	<u>Resuelta</u>	
OLIVAR EN PENDIENTE	5,58		5,33	5,33	0,00
TOTAL	5,58	5,33	5,33	5,33	

% PENALIZACIÓN**IMPORTE (Euros)**

<u>Admisibilidad (2)</u>	<u>Presentación tardía</u>	<u>Omisión declaración</u>	<u>Condicionalidad</u>		<u>Calculado(4)</u>	<u>FEADER(EJE2)</u>	<u>MAGRAMA</u>	<u>CAPDER</u>	<u>Total</u>
0,00	0,00	0,00	0,00	Pago realizado		966,59	88,56	153,08	1.208,23
				A pagar		454,86	41,68	72,04	568,58
				TOTAL	1.776,81	1.421,45	130,24	225,12	1.776,81

RECINTOS

<u>REFERENCIA SIGPAC</u>	<u>CULTIVO S/R</u>	<u>CONV.</u>	<u>GRUPO PAGO</u>	<u>Declarada admisible</u>	<u>SUPERFICIE (Hectáreas)</u>	<u>Conv. SIGPAC</u>	<u>Control C.(5)</u>	<u>Determinada</u>	<u>Certificada</u>
41-032-001-00100-008	101000 S	NO	OLIVAR EN PENDIENTE	0,12				0,12	0,24
41-032-004-00006-002	101000 S	NO	OLIVAR EN PENDIENTE	0,06				0,06	0,12
41-032-004-00007-008	101000 S	NO	OLIVAR EN PENDIENTE	5,36	5,26			5,26	5,81

INCIDENCIA DESCRIPCIÓN

73106 Recinto declarado no comprometido
 Recinto:41-032-004-00007-013 Cultivo:101000 OLIVAR-SIN VARIEDAD Secano

<u>APELLIDOS Y NOMBRE / RAZÓN SOCIAL</u>	<u>NIF</u>	<u>EXPEDIENTE</u>	<u>ANUALIDAD DE PAGO</u>
MARTIN MEDINA JOSE ANDRES	75357272A	8003956	6ª

Resumen de superficies

<u>GRUPO DE PAGO</u>	<u>SUPERFICIE (Hectáreas)</u>				<u>% Sobredeclaración (1)</u>
	<u>Declarada admisible</u>	<u>Comprometida</u>	<u>Declarada Reducida(3)</u>	<u>Resuelta</u>	
OLIVAR EN PENDIENTE	6,11		6,11	6,11	0,00
TOTAL	6,11	6,23	6,11	6,11	

% PENALIZACIÓN**IMPORTE (Euros)**

<u>Admisibilidad (2)</u>	<u>Presentación tardía</u>	<u>Omisión declaración</u>	<u>Condicionalidad</u>		<u>Calculado(4)</u>	<u>FEADER(EJE2)</u>	<u>MAGRAMA</u>	<u>CAPDER</u>	<u>Total</u>
0,00	0,00	0,00	0,00	Pago realizado		1.108,03	101,52	175,49	1.385,04
				A pagar		521,43	47,78	82,58	651,79
				TOTAL	2.036,83	1.629,46	149,30	258,07	2.036,83

RECINTOS

<u>REFERENCIA SIGPAC</u>	<u>CULTIVO S/R</u>	<u>CONV.</u>	<u>GRUPO PAGO</u>	<u>Declarada admisible</u>	<u>SUPERFICIE (Hectáreas)</u>	<u>Conv. SIGPAC</u>	<u>Control C.(5)</u>	<u>Determinada</u>	<u>Certificada</u>
41-032-001-00100-008	101000 S	NO	OLIVAR EN PENDIENTE	1,29				1,29	1,33
41-032-004-00007-013	101000 S	NO	OLIVAR EN PENDIENTE	4,82				4,82	4,82



1. Reducciones previstas por sobredeclaración, artículo 16 del Reglamento (UE) nº 65/2011

2. Resolución de 3 de agosto de 2012 de la Dirección General de Fondos Agrarios (BOJA nº 159, 14 de agosto de 2012)

3. Superficie declarada admisible tras el ajuste con la conversión SIGPAC para el grupo de pago de herbáceos.

Menor valor entre la superficie declarada admisible tras el ajuste con la conversión SIGPAC y la comprometida admisible para el resto de grupos de pago

4. Se calcula sobre la superficie declarada reducida

5. Superficie de cultivo válido para la ayuda determinada en campo para el grupo de pago de herbáceos.

Superficie de cultivo válido para la ayuda determinada en campo tras el ajuste con la superficie comprometida admisible para el resto de grupos de pago

* Ayuda cofinanciada a través del Plan de Reestructuración del Tabaco de Andalucía contemplado en el Programa de Desarrollo Rural de Andalucía (2007-2013)

<u>APELLIDOS Y NOMBRE / RAZÓN SOCIAL</u>	<u>NIF</u>	<u>EXPEDIENTE</u>	<u>ANUALIDAD DE PAGO</u>
MARTIN NAVARRO MANUEL	47502038T	8028681	6ª

Resumen de superficies

<u>GRUPO DE PAGO</u>	<u>SUPERFICIE (Hectáreas)</u>				<u>% Sobredeclaración (1)</u>
	<u>Declarada admisible</u>	<u>Comprometida</u>	<u>Declarada Reducida(3)</u>	<u>Resuelta</u>	
OLIVAR EN PENDIENTE	15,08		14,81	14,81	0,00
TOTAL	15,08	14,81	14,81	14,81	

% PENALIZACIÓN**IMPORTE (Euros)**

<u>Admisibilidad (2)</u>	<u>Presentación tardía</u>	<u>Omisión declaración</u>	<u>Condicionalidad</u>		<u>Calculado(4)</u>	<u>FEADER(EJE2)</u>	<u>MAGRAMA</u>	<u>CAPDER</u>	<u>Total</u>
0,00	0,00	0,00	0,00	Pago realizado		2.685,76	246,09	425,35	3.357,20
				A pagar		1.263,89	115,80	200,17	1.579,86
				TOTAL	4.937,06	3.949,65	361,89	625,52	4.937,06

RECINTOS

<u>REFERENCIA SIGPAC</u>	<u>CULTIVO S/R</u>	<u>CONV.</u>	<u>GRUPO PAGO</u>	<u>Declarada admisible</u>	<u>SUPERFICIE (Hectáreas)</u>	<u>Conv. SIGPAC</u>	<u>Control C.(5)</u>	<u>Determinada</u>	<u>Certificada</u>
41-033-034-00067-003	101000 S	NO	OLIVAR EN PENDIENTE	15,08			14,81		15,08

<u>APELLIDOS Y NOMBRE / RAZÓN SOCIAL</u>	<u>NIF</u>	<u>EXPEDIENTE</u>	<u>ANUALIDAD DE PAGO</u>
MARTIN RIDRUEJO MANUEL	27717020L	8005673	4ª

Resumen de superficies

<u>GRUPO DE PAGO</u>	<u>SUPERFICIE (Hectáreas)</u>				<u>% Sobredeclaración (1)</u>
	<u>Declarada admisible</u>	<u>Comprometida</u>	<u>Declarada Reducida(3)</u>	<u>Resuelta</u>	
OLIVAR EN PENDIENTE	4,48		4,47	4,47	0,00
TOTAL	4,48	4,47	4,47	4,47	

% PENALIZACIÓN**IMPORTE (Euros)**

<u>Admisibilidad (2)</u>	<u>Presentación tardía</u>	<u>Omisión declaración</u>	<u>Condicionalidad</u>		<u>Calculado(4)</u>	<u>FEADER(EJE2)</u>	<u>MAGRAMA</u>	<u>CAPDER</u>	<u>Total</u>
0,00	0,00	0,00	0,00	Pago realizado		810,63	74,28	128,37	1.013,28
				A pagar		381,47	34,95	60,42	476,84
				TOTAL	1.490,12	1.192,10	109,23	188,79	1.490,12

RECINTOS

<u>REFERENCIA SIGPAC</u>	<u>CULTIVO S/R</u>	<u>CONV.</u>	<u>GRUPO PAGO</u>	<u>Declarada admisible</u>	<u>SUPERFICIE (Hectáreas)</u>	<u>Conv. SIGPAC</u>	<u>Control C.(5)</u>	<u>Determinada</u>	<u>Certificada</u>
41-099-005-00034-001	101000 S	SI	OLIVAR EN PENDIENTE	2,92			2,92		2,92
41-099-005-00034-010	101000 S	SI	OLIVAR EN PENDIENTE	1,54			1,53		1,54
41-099-005-00034-011	101000 S	SI	OLIVAR EN PENDIENTE	0,02			0,02		0,02



1. Reducciones previstas por sobredeclaración, artículo 16 del Reglamento (UE) nº 65/2011

2. Resolución de 3 de agosto de 2012 de la Dirección General de Fondos Agrarios (BOJA nº 159, 14 de agosto de 2012)

3. Superficie declarada admisible tras el ajuste con la conversión SIGPAC para el grupo de pago de herbáceos.

4. Menor valor entre la superficie declarada admisible tras el ajuste con la conversión SIGPAC y la comprometida admisible para el resto de grupos de pago

5. Se calcula sobre la superficie declarada reducida

6. Superficie de cultivo válido para la ayuda determinada en campo para el grupo de pago de herbáceos.

7. Superficie de cultivo válido para la ayuda determinada en campo tras el ajuste con la superficie comprometida admisible para el resto de grupos de pago

* Ayuda cofinanciada a través del Plan de Reestructuración del Tabaco de Andalucía contemplado en el Programa de Desarrollo Rural de Andalucía (2007-2013)

<u>APELLIDOS Y NOMBRE / RAZÓN SOCIAL</u>	<u>NIF</u>	<u>EXPEDIENTE</u>	<u>ANUALIDAD DE PAGO</u>
MARTIN ROLDAN JOSE LUIS	27806039M	8029043	7ª

Resumen de superficies

<u>GRUPO DE PAGO</u>	<u>SUPERFICIE (Hectáreas)</u>				<u>% Sobredeclaración (1)</u>
	<u>Declarada admisible</u>	<u>Comprometida</u>	<u>Declarada Reducida(3)</u>	<u>Resuelta</u>	
OLIVAR EN PENDIENTE	9,75		9,62	9,62	0,00
TOTAL	9,75	9,62	9,62	9,62	

% PENALIZACIÓN**IMPORTE (Euros)**

<u>Admisibilidad (2)</u>	<u>Presentación tardía</u>	<u>Omisión declaración</u>	<u>Condicionalidad</u>		<u>Calculado(4)</u>	<u>FEADER(EJE2)</u>	<u>MAGRAMA</u>	<u>CAPDER</u>	<u>Total</u>
0,00	0,00	0,00	0,00	Pago realizado		1.744,57	159,85	276,29	2.180,71
				A pagar		820,97	75,22	130,02	1.026,21
				TOTAL	3.206,92	2.565,54	235,07	406,31	3.206,92

RECINTOS

<u>REFERENCIA SIGPAC</u>	<u>CULTIVO S/R</u>	<u>CONV.</u>	<u>GRUPO PAGO</u>	<u>Declarada admisible</u>	<u>SUPERFICIE (Hectáreas)</u>		
					<u>Conv. SIGPAC</u>	<u>Control C.(5)</u>	<u>Determinada Certificada</u>
41-033-034-00121-001	101000 S	NO	OLIVAR EN PENDIENTE	9,65		9,55	9,65
41-033-034-00121-004	101000 S	NO	OLIVAR EN PENDIENTE	0,02		0,02	0,02
41-033-035-09000-020	101000 S	NO	OLIVAR EN PENDIENTE	0,08		0,07	0,08

<u>APELLIDOS Y NOMBRE / RAZÓN SOCIAL</u>	<u>NIF</u>	<u>EXPEDIENTE</u>	<u>ANUALIDAD DE PAGO</u>
MARTINEZ BARCO SIXTO	28447621W	8019198	7ª

Resumen de superficies

<u>GRUPO DE PAGO</u>	<u>SUPERFICIE (Hectáreas)</u>				<u>% Sobredeclaración (1)</u>
	<u>Declarada admisible</u>	<u>Comprometida</u>	<u>Declarada Reducida(3)</u>	<u>Resuelta</u>	
OLIVAR EN PENDIENTE	25,30		24,97	24,97	0,00
TOTAL	25,30	24,97	24,97	24,97	

% PENALIZACIÓN**IMPORTE (Euros)**

<u>Admisibilidad (2)</u>	<u>Presentación tardía</u>	<u>Omisión declaración</u>	<u>Condicionalidad</u>		<u>Calculado(4)</u>	<u>FEADER(EJE2)</u>	<u>MAGRAMA</u>	<u>CAPDER</u>	<u>Total</u>
0,00	0,00	0,00	0,00	Pago realizado		4.528,26	414,90	717,16	5.660,32
				A pagar		2.130,94	195,25	337,49	2.663,68
				TOTAL	8.324,00	6.659,20	610,15	1.054,65	8.324,00

RECINTOS

<u>REFERENCIA SIGPAC</u>	<u>CULTIVO S/R</u>	<u>CONV.</u>	<u>GRUPO PAGO</u>	<u>Declarada admisible</u>	<u>SUPERFICIE (Hectáreas)</u>		
					<u>Conv. SIGPAC</u>	<u>Control C.(5)</u>	<u>Determinada Certificada</u>
41-078-019-00023-005	101000 S	NO	OLIVAR EN PENDIENTE	25,15		24,82	25,15
41-078-019-00104-001	101000 S	NO	OLIVAR EN PENDIENTE	0,15		0,15	0,15



1. Reducciones previstas por sobredeclaración, artículo 16 del Reglamento (UE) nº 65/2011

2. Resolución de 3 de agosto de 2012 de la Dirección General de Fondos Agrarios (BOJA nº 159, 14 de agosto de 2012)

3. Superficie declarada admisible tras el ajuste con la conversión SIGPAC para el grupo de pago de herbáceos.

4. Menor valor entre la superficie declarada admisible tras el ajuste con la conversión SIGPAC y la comprometida admisible para el resto de grupos de pago

5. Se calcula sobre la superficie declarada reducida

6. Superficie de cultivo válido para la ayuda determinada en campo para el grupo de pago de herbáceos.

7. Superficie de cultivo válido para la ayuda determinada en campo tras el ajuste con la superficie comprometida admisible para el resto de grupos de pago

* Ayuda cofinanciada a través del Plan de Reestructuración del Tabaco de Andalucía contemplado en el Programa de Desarrollo Rural de Andalucía (2007-2013)

<u>APELLIDOS Y NOMBRE / RAZÓN SOCIAL</u>	<u>NIF</u>	<u>EXPEDIENTE</u>	<u>ANUALIDAD DE PAGO</u>
MARTINEZ CHAMIZO JOSE	27748159Q	8001522	7ª

Resumen de superficies

<u>GRUPO DE PAGO</u>	<u>SUPERFICIE (Hectáreas)</u>				<u>% Sobredeclaración (1)</u>
	<u>Declarada admisible</u>	<u>Comprometida</u>	<u>Declarada Reducida(3)</u>	<u>Resuelta</u>	
OLIVAR EN PENDIENTE	46,70		30,77	30,77	0,00
OLIVAR	0,57		0,57	0,57	0,00
TOTAL	47,27	31,34	31,34	31,34	

% PENALIZACIÓN**IMPORTE (Euros)**

<u>Admisibilidad (2)</u>	<u>Presentación tardía</u>	<u>Omisión declaración</u>	<u>Condicionalidad</u>	<u>Pago realizado</u>	<u>Calculado(4)</u>	<u>FEADER(EJE2)</u>	<u>MAGRAMA</u>	<u>CAPDER</u>	<u>Total</u>
0,00	0,00	0,00	0,00			5.655,55	518,19	895,70	7.069,44
				A pagar		2.661,43	243,85	421,51	3.326,79
				TOTAL	10.396,23	8.316,98	762,04	1.317,21	10.396,23

RECINTOS

<u>REFERENCIA SIGPAC</u>	<u>CULTIVO</u>	<u>S/R</u>	<u>CONV.</u>	<u>GRUPO PAGO</u>	<u>Declarada admisible</u>	<u>Conv. SIGPAC</u>	<u>SUPERFICIE (Hectáreas)</u>	<u>Control C.(5)</u>	<u>Determinada</u>	<u>Certificada</u>
41-078-001-00103-001	101000	S		OLIVAR EN PENDIENTE	0,01				0,01	0,00
41-078-001-00104-001	101000	S	NO	OLIVAR	0,57				0,57	0,57
41-078-001-00116-004	101000	S	NO	OLIVAR EN PENDIENTE	2,34				2,27	2,36
41-078-001-00117-020	101000	S	NO	OLIVAR EN PENDIENTE	20,90				20,89	22,63
41-078-001-00229-002	101000	S		OLIVAR EN PENDIENTE	0,07				0,07	0,00
41-078-019-00006-003	101000	S	NO	OLIVAR EN PENDIENTE	1,22				1,21	1,16
41-078-019-00009-005	101000	S	NO	OLIVAR EN PENDIENTE	4,78	4,81			4,78	5,19
41-078-019-00096-001	101000	S	NO	OLIVAR EN PENDIENTE	1,57				1,56	1,57
41-078-019-00099-002	101000	S		OLIVAR EN PENDIENTE	0,01				0,01	0,00
41-078-019-00102-001	101000	S		OLIVAR EN PENDIENTE	0,01				0,01	0,00
41-078-019-00111-001	101000	S		OLIVAR EN PENDIENTE	0,01				0,01	0,00

INCIDENCIA DESCRIPCIÓN

- 73103 El recinto declarado no cumple con las normas de producción ecológica (compromiso anexo 1, Orden 24 marzo 2011)
- Recinto:41-078-001-00103-001 Cultivo:101000 OLIVAR-SIN VARIEDAD Secano
- Recinto:41-078-001-00229-002 Cultivo:101000 OLIVAR-SIN VARIEDAD Secano
- Recinto:41-078-001-00269-004 Cultivo:101000 OLIVAR-SIN VARIEDAD Secano
- Recinto:41-078-019-00009-002 Cultivo:101000 OLIVAR-SIN VARIEDAD Secano
- Recinto:41-078-019-00009-006 Cultivo:101000 OLIVAR-SIN VARIEDAD Secano
- Recinto:41-078-019-00099-002 Cultivo:101000 OLIVAR-SIN VARIEDAD Secano
- Recinto:41-078-019-00102-001 Cultivo:101000 OLIVAR-SIN VARIEDAD Secano
- Recinto:41-078-019-00111-001 Cultivo:101000 OLIVAR-SIN VARIEDAD Secano
- 73104 Recinto declarado que no cumple en su totalidad con las normas de producción ecológica (compromiso anexo 1, Orden 24 marzo 2011)
- Recinto:41-078-019-00006-003 Cultivo:101000 OLIVAR-SIN VARIEDAD Secano Sup. Declarada:1,22 Sup. Certificada:1,16
- Recinto:41-078-019-00010-003 Cultivo:101000 OLIVAR-SIN VARIEDAD Secano Sup. Declarada:0,08 Sup. Certificada:0,06
- 73105 Cultivo, variedad, régimen y/o uso del recinto SIGPAC no compatible con la submedida (anexo 9, Orden 24 marzo 2011)
- Recinto:41-078-019-00009-002 Cultivo:101000 OLIVAR-SIN VARIEDAD Secano Uso Sigpac:TA
- Recinto:41-078-019-00009-006 Cultivo:101000 OLIVAR-SIN VARIEDAD Secano Uso Sigpac:IM
- 73106 Recinto declarado no comprometido
- Recinto:41-078-001-00269-003 Cultivo:101000 OLIVAR-SIN VARIEDAD Secano
- Recinto:41-078-001-00269-004 Cultivo:101000 OLIVAR-SIN VARIEDAD Secano
- Recinto:41-078-019-00010-003 Cultivo:101000 OLIVAR-SIN VARIEDAD Secano



1. Reducciones previstas por sobredeclaración, artículo 16 del Reglamento (UE) nº 65/2011

2. Resolución de 3 de agosto de 2012 de la Dirección General de Fondos Agrarios (BOJA nº 159, 14 de agosto de 2012)

3. Superficie declarada admisible tras el ajuste con la conversión SIGPAC para el grupo de pago de herbáceos.

4. Menor valor entre la superficie declarada admisible tras el ajuste con la conversión SIGPAC y la comprometida admisible para el resto de grupos de pago

5. Se calcula sobre la superficie declarada reducida

6. Superficie de cultivo válido para la ayuda determinada en campo para el grupo de pago de herbáceos.

7. Superficie de cultivo válido para la ayuda determinada en campo tras el ajuste con la superficie comprometida admisible para el resto de grupos de pago

* Ayuda cofinanciada a través del Plan de Reestructuración del Tabaco de Andalucía contemplado en el Programa de Desarrollo Rural de Andalucía (2007-2013)

<u>APELLIDOS Y NOMBRE / RAZÓN SOCIAL</u>	<u>NIF</u>	<u>EXPEDIENTE</u>	<u>ANUALIDAD DE PAGO</u>
MARTINEZ CORRAL ANTONIO	27496885V	8008341	7ª

Resumen de superficies

<u>GRUPO DE PAGO</u>	<u>SUPERFICIE (Hectáreas)</u>				<u>% Sobredeclaración (1)</u>
	<u>Declarada admisible</u>	<u>Comprometida</u>	<u>Declarada Reducida(3)</u>	<u>Resuelta</u>	
OLIVAR EN PENDIENTE	25,29		24,66	24,66	0,00
TOTAL	25,29	25,03	24,66	24,66	

% PENALIZACIÓN**IMPORTE (Euros)**

<u>Admisibilidad (2)</u>	<u>Presentación tardía</u>	<u>Omisión declaración</u>	<u>Condicionalidad</u>		<u>Calculado(4)</u>	<u>FEADER(EJE2)</u>	<u>MAGRAMA</u>	<u>CAPDER</u>	<u>Total</u>
0,00	0,00	0,00	0,00	Pago realizado		4.472,04	409,75	708,26	5.590,05
				A pagar		2.104,49	192,82	333,30	2.630,61
				TOTAL	8.220,66	6.576,53	602,57	1.041,56	8.220,66

RECINTOS

<u>REFERENCIA SIGPAC</u>	<u>CULTIVO S/R</u>	<u>CONV.</u>	<u>GRUPO PAGO</u>	<u>SUPERFICIE (Hectáreas)</u>			
				<u>Declarada admisible</u>	<u>Conv. SIGPAC</u>	<u>Control C.(5)</u>	<u>Determinada Certificada</u>
41-066-009-00062-001	101000 S	NO	OLIVAR EN PENDIENTE	3,29	3,15	3,15	3,31
41-066-009-00063-001	101000 S	NO	OLIVAR EN PENDIENTE	12,06		12,06	13,40
41-066-009-00071-001	101000 S	NO	OLIVAR EN PENDIENTE	2,83	2,60	2,60	2,83
41-066-009-00073-001	101000 S	NO	OLIVAR EN PENDIENTE	2,47	2,42	2,42	2,47
41-066-009-00074-001	101000 S	NO	OLIVAR EN PENDIENTE	4,64		4,43	4,64

<u>APELLIDOS Y NOMBRE / RAZÓN SOCIAL</u>	<u>NIF</u>	<u>EXPEDIENTE</u>	<u>ANUALIDAD DE PAGO</u>
MARTINEZ CORRAL JOSE MANUEL	27517939A	8007736	6ª

Resumen de superficies

<u>GRUPO DE PAGO</u>	<u>SUPERFICIE (Hectáreas)</u>				<u>% Sobredeclaración (1)</u>
	<u>Declarada admisible</u>	<u>Comprometida</u>	<u>Declarada Reducida(3)</u>	<u>Resuelta</u>	
OLIVAR EN PENDIENTE	14,00		13,53	13,53	0,00
TOTAL	14,00	13,53	13,53	13,53	

% PENALIZACIÓN**IMPORTE (Euros)**

<u>Admisibilidad (2)</u>	<u>Presentación tardía</u>	<u>Omisión declaración</u>	<u>Condicionalidad</u>		<u>Calculado(4)</u>	<u>FEADER(EJE2)</u>	<u>MAGRAMA</u>	<u>CAPDER</u>	<u>Total</u>
0,00	0,00	0,00	0,00	A pagar	4.510,36	3.608,29	330,61	571,46	4.510,36

RECINTOS

<u>REFERENCIA SIGPAC</u>	<u>CULTIVO S/R</u>	<u>CONV.</u>	<u>GRUPO PAGO</u>	<u>SUPERFICIE (Hectáreas)</u>			
				<u>Declarada admisible</u>	<u>Conv. SIGPAC</u>	<u>Control C.(5)</u>	<u>Determinada Certificada</u>
41-066-009-00017-001	101000 S	NO	OLIVAR EN PENDIENTE	6,57		6,37	6,57
41-066-009-00018-001	101000 S	NO	OLIVAR EN PENDIENTE	3,36		3,25	3,36
41-066-009-00019-001	101000 S	NO	OLIVAR EN PENDIENTE	0,14		0,14	0,14
41-066-009-00072-001	101000 S	NO	OLIVAR EN PENDIENTE	3,93	3,77	3,77	3,93



1. Reducciones previstas por sobredeclaración, artículo 16 del Reglamento (UE) nº 65/2011

2. Resolución de 3 de agosto de 2012 de la Dirección General de Fondos Agrarios (BOJA nº 159, 14 de agosto de 2012)

3. Superficie declarada admisible tras el ajuste con la conversión SIGPAC para el grupo de pago de herbáceos.

4. Menor valor entre la superficie declarada admisible tras el ajuste con la conversión SIGPAC y la comprometida admisible para el resto de grupos de pago

5. Se calcula sobre la superficie declarada reducida

6. Superficie de cultivo válido para la ayuda determinada en campo para el grupo de pago de herbáceos.

7. Superficie de cultivo válido para la ayuda determinada en campo tras el ajuste con la superficie comprometida admisible para el resto de grupos de pago

* Ayuda cofinanciada a través del Plan de Reestructuración del Tabaco de Andalucía contemplado en el Programa de Desarrollo Rural de Andalucía (2007-2013)

<u>APellidos y nombre / RAZÓN SOCIAL</u>	<u>NIF</u>	<u>EXPEDIENTE</u>	<u>ANUALIDAD DE PAGO</u>
MARTINEZ FERNANDEZ CONCEPCION	27813792F	8017043	6ª

Resumen de superficies

<u>GRUPO DE PAGO</u>	<u>SUPERFICIE (Hectáreas)</u>				<u>% Sobredeclaración (1)</u>
	<u>Declarada admisible</u>	<u>Comprometida</u>	<u>Declarada Reducida(3)</u>	<u>Resuelta</u>	
OLIVAR	0,02		0,02	0,02	0,00
OLIVAR EN PENDIENTE	3,51		3,44	3,44	0,00
TOTAL	3,53	3,46	3,46	3,46	

% PENALIZACIÓN**IMPORTE (Euros)**

<u>Admisibilidad (2)</u>	<u>Presentación tardía</u>	<u>Omisión declaración</u>	<u>Condicionalidad</u>	<u>Pago realizado</u>	<u>Calculado(4)</u>	<u>FEADER(EJE2)</u>	<u>MAGRAMA</u>	<u>CAPDER</u>	<u>Total</u>
20,00	0,00	0,00	0,00			501,19	45,92	79,37	626,48
				A pagar		235,86	21,61	37,35	294,82
				TOTAL	1.151,62	737,05	67,53	116,72	921,30

RECINTOS

<u>REFERENCIA SIGPAC</u>	<u>CULTIVO</u>	<u>S/R</u>	<u>CONV.</u>	<u>GRUPO PAGO</u>	<u>Declarada admisible</u>	<u>SUPERFICIE (Hectáreas)</u>		
					<u>Conv. SIGPAC</u>	<u>Control C.(5)</u>	<u>Determinada</u>	<u>Certificada</u>
41-033-046-00008-013	101000	S	NO	OLIVAR EN PENDIENTE	1,38		1,37	1,38
41-033-046-00008-014	101000	S	NO	OLIVAR EN PENDIENTE	2,07		2,01	2,06
41-033-046-00008-027	101000	S		OLIVAR	0,02		0,02	0,00
41-033-046-00008-029	101000	S		OLIVAR EN PENDIENTE	0,03		0,03	0,00
41-033-046-00008-030	101000	S		OLIVAR EN PENDIENTE	0,03		0,03	0,00

INCIDENCIA DESCRIPCIÓN

73103 El recinto declarado no cumple con las normas de producción ecológica (compromiso anexo 1, Orden 24 marzo 2011)

Recinto:41-033-046-00008-027 Cultivo:101000 OLIVAR-SIN VARIEDAD Secano

Recinto:41-033-046-00008-029 Cultivo:101000 OLIVAR-SIN VARIEDAD Secano

Recinto:41-033-046-00008-030 Cultivo:101000 OLIVAR-SIN VARIEDAD Secano

73104 Recinto declarado que no cumple en su totalidad con las normas de producción ecológica (compromiso anexo 1, Orden 24 marzo 2011)

Recinto:41-033-046-00008-014 Cultivo:101000 OLIVAR-SIN VARIEDAD Secano Sup. Declarada:2,07 Sup. Certificada:2,06

<u>Id. Com</u>	<u>Compromiso</u>	<u>% admisibilidad</u>
C1_03	Cumplir con las normas de producción establecidas en el Reglamento (CE) nº 834/2007, del Consejo, de 28 de junio de 2007, que regula la producción ecológica.	20,00



1. Reducciones previstas por sobredeclaración, artículo 16 del Reglamento (UE) nº 65/2011

2. Resolución de 3 de agosto de 2012 de la Dirección General de Fondos Agrarios (BOJA nº 159, 14 de agosto de 2012)

3. Superficie declarada admisible tras el ajuste con la conversión SIGPAC para el grupo de pago de herbáceos.

Menor valor entre la superficie declarada admisible tras el ajuste con la conversión SIGPAC y la comprometida admisible para el resto de grupos de pago

4. Se calcula sobre la superficie declarada reducida

5. Superficie de cultivo válido para la ayuda determinada en campo para el grupo de pago de herbáceos.

Superficie de cultivo válido para la ayuda determinada en campo tras el ajuste con la superficie comprometida admisible para el resto de grupos de pago

* Ayuda cofinanciada a través del Plan de Reestructuración del Tabaco de Andalucía contemplado en el Programa de Desarrollo Rural de Andalucía (2007-2013)

<u>APELLIDOS Y NOMBRE / RAZÓN SOCIAL</u>	<u>NIF</u>	<u>EXPEDIENTE</u>	<u>ANUALIDAD DE PAGO</u>
MARTINEZ LOPEZ PEDRO	75337464K	8019604	4ª

Resumen de superficies

<u>GRUPO DE PAGO</u>	<u>SUPERFICIE (Hectáreas)</u>				<u>% Sobredeclaración (1)</u>
	<u>Declarada admisible</u>	<u>Comprometida</u>	<u>Declarada Reducida(3)</u>	<u>Resuelta</u>	
OLIVAR EN PENDIENTE	30,06		30,06	30,06	0,00
TOTAL	30,06	30,06	30,06	30,06	

% PENALIZACIÓN**IMPORTE (Euros)**

<u>Admisibilidad (2)</u>	<u>Presentación tardía</u>	<u>Omisión declaración</u>	<u>Condicionalidad</u>		<u>Calculado(4)</u>	<u>FEADER(EJE2)</u>	<u>MAGRAMA</u>	<u>CAPDER</u>	<u>Total</u>
0,00	0,00	0,00	0,00	Pago realizado		5.451,32	499,47	863,35	6.814,14
				A pagar		2.565,33	235,05	406,28	3.206,66
				TOTAL	10.020,80	8.016,65	734,52	1.269,63	10.020,80

RECINTOS

<u>REFERENCIA SIGPAC</u>	<u>CULTIVO S/R</u>	<u>CONV.</u>	<u>GRUPO PAGO</u>	<u>SUPERFICIE (Hectáreas)</u>			
				<u>Declarada admisible</u>	<u>Conv. SIGPAC</u>	<u>Control C.(5)</u>	<u>Determinada Certificada</u>
41-048-038-00034-005	101000 S	SI	OLIVAR EN PENDIENTE	0,01	0,01		0,01
41-048-038-00045-002	101000 S	SI	OLIVAR EN PENDIENTE	9,48			9,48
41-048-038-00045-010	101000 S	SI	OLIVAR EN PENDIENTE	5,94			5,94
41-048-038-00385-001	101000 S	SI	OLIVAR EN PENDIENTE	14,63			14,63

INCIDENCIA DESCRIPCIÓN

73104 Recinto declarado que no cumple en su totalidad con las normas de producción ecológica (compromiso anexo 1, Orden 24 marzo 2011)
 Recinto:41-048-038-00385-001 Cultivo:101000 OLIVAR-SIN VARIEDAD Secano Sup. Declarada:14,63 Sup. Certificada:14,62

<u>APELLIDOS Y NOMBRE / RAZÓN SOCIAL</u>	<u>NIF</u>	<u>EXPEDIENTE</u>	<u>ANUALIDAD DE PAGO</u>
MARTINEZ OCON MANUEL	28554739D	8010354	7ª

Resumen de superficies

<u>GRUPO DE PAGO</u>	<u>SUPERFICIE (Hectáreas)</u>				<u>% Sobredeclaración (1)</u>
	<u>Declarada admisible</u>	<u>Comprometida</u>	<u>Declarada Reducida(3)</u>	<u>Resuelta</u>	
OLIVAR EN PENDIENTE	6,34		6,08	6,08	0,00
TOTAL	6,34	6,08	6,08	6,08	

% PENALIZACIÓN**IMPORTE (Euros)**

<u>Admisibilidad (2)</u>	<u>Presentación tardía</u>	<u>Omisión declaración</u>	<u>Condicionalidad</u>		<u>Calculado(4)</u>	<u>FEADER(EJE2)</u>	<u>MAGRAMA</u>	<u>CAPDER</u>	<u>Total</u>
0,00	0,00	0,00	0,00	Pago realizado		1.102,59	101,03	174,62	1.378,24
				A pagar		518,87	47,54	82,18	648,59
				TOTAL	2.026,83	1.621,46	148,57	256,80	2.026,83

RECINTOS

<u>REFERENCIA SIGPAC</u>	<u>CULTIVO S/R</u>	<u>CONV.</u>	<u>GRUPO PAGO</u>	<u>SUPERFICIE (Hectáreas)</u>			
				<u>Declarada admisible</u>	<u>Conv. SIGPAC</u>	<u>Control C.(5)</u>	<u>Determinada Certificada</u>
41-088-005-00014-003	101000 S	NO	OLIVAR EN PENDIENTE	6,34			6,08
							6,34



1. Reducciones previstas por sobredeclaración, artículo 16 del Reglamento (UE) nº 65/2011

2. Resolución de 3 de agosto de 2012 de la Dirección General de Fondos Agrarios (BOJA nº 159, 14 de agosto de 2012)

3. Superficie declarada admisible tras el ajuste con la conversión SIGPAC para el grupo de pago de herbáceos.

Menor valor entre la superficie declarada admisible tras el ajuste con la conversión SIGPAC y la comprometida admisible para el resto de grupos de pago

4. Se calcula sobre la superficie declarada reducida

5. Superficie de cultivo válido para la ayuda determinada en campo para el grupo de pago de herbáceos.

Superficie de cultivo válido para la ayuda determinada en campo tras el ajuste con la superficie comprometida admisible para el resto de grupos de pago

* Ayuda cofinanciada a través del Plan de Reestructuración del Tabaco de Andalucía contemplado en el Programa de Desarrollo Rural de Andalucía (2007-2013)

<u>APELLIDOS Y NOMBRE / RAZÓN SOCIAL</u>	<u>NIF</u>	<u>EXPEDIENTE</u>	<u>ANUALIDAD DE PAGO</u>
MARTINEZ RAMIREZ ISABEL	34041956R	8013828	4ª

Resumen de superficies

<u>GRUPO DE PAGO</u>	<u>SUPERFICIE (Hectáreas)</u>				<u>% Sobredeclaración (1)</u>
	<u>Declarada admisible</u>	<u>Comprometida</u>	<u>Declarada Reducida(3)</u>	<u>Resuelta</u>	
CITRICOS	11,46		11,46	11,46	0,00
TOTAL	11,46	11,46	11,46	11,46	

% PENALIZACIÓN**IMPORTE (Euros)**

<u>Admisibilidad (2)</u>	<u>Presentación tardía</u>	<u>Omisión declaración</u>	<u>Condicionalidad</u>		<u>Calculado(4)</u>	<u>FEADER(EJE2)</u>	<u>MAGRAMA</u>	<u>CAPDER</u>	<u>Total</u>
0,00	0,00	0,00	0,00	Pago realizado		2.863,77	262,39	453,54	3.579,70
				A pagar		1.347,66	123,48	213,43	1.684,57
				TOTAL	5.264,27	4.211,43	385,87	666,97	5.264,27

RECINTOS

<u>REFERENCIA SIGPAC</u>	<u>CULTIVO S/R</u>	<u>CONV.</u>	<u>GRUPO PAGO</u>	<u>Declarada admisible</u>	<u>SUPERFICIE (Hectáreas)</u>	<u>Conv. SIGPAC Control C.(5)</u>	<u>Determinada</u>	<u>Certificada</u>
41-055-023-00165-001	206000	R	NO CITRICOS	11,46		11,46		11,46

<u>APELLIDOS Y NOMBRE / RAZÓN SOCIAL</u>	<u>NIF</u>	<u>EXPEDIENTE</u>	<u>ANUALIDAD DE PAGO</u>
MARTINEZ SANCHEZ ANGELES	27806629C	8029490	6ª

Resumen de superficies

<u>GRUPO DE PAGO</u>	<u>SUPERFICIE (Hectáreas)</u>				<u>% Sobredeclaración (1)</u>
	<u>Declarada admisible</u>	<u>Comprometida</u>	<u>Declarada Reducida(3)</u>	<u>Resuelta</u>	
OLIVAR EN PENDIENTE	6,16		6,05	6,05	0,00
TOTAL	6,16	6,08	6,05	6,05	

% PENALIZACIÓN**IMPORTE (Euros)**

<u>Admisibilidad (2)</u>	<u>Presentación tardía</u>	<u>Omisión declaración</u>	<u>Condicionalidad</u>		<u>Calculado(4)</u>	<u>FEADER(EJE2)</u>	<u>MAGRAMA</u>	<u>CAPDER</u>	<u>Total</u>
0,00	0,00	0,00	0,00	Pago realizado		1.097,15	100,52	173,77	1.371,44
				A pagar		516,31	47,31	81,77	645,39
				TOTAL	2.016,83	1.613,46	147,83	255,54	2.016,83

RECINTOS

<u>REFERENCIA SIGPAC</u>	<u>CULTIVO S/R</u>	<u>CONV.</u>	<u>GRUPO PAGO</u>	<u>Declarada admisible</u>	<u>SUPERFICIE (Hectáreas)</u>	<u>Conv. SIGPAC Control C.(5)</u>	<u>Determinada</u>	<u>Certificada</u>
41-033-034-00116-006	101000	S	NO OLIVAR EN PENDIENTE	6,05		6,05		6,05

INCIDENCIA DESCRIPCIÓN

73106 Recinto declarado no comprometido
 Recinto:41-033-035-09000-040 Cultivo:101000 OLIVAR-SIN VARIEDAD Secano
 Recinto:41-033-035-09000-043 Cultivo:101000 OLIVAR-SIN VARIEDAD Secano



1. Reducciones previstas por sobredeclaración, artículo 16 del Reglamento (UE) nº 65/2011

2. Resolución de 3 de agosto de 2012 de la Dirección General de Fondos Agrarios (BOJA nº 159, 14 de agosto de 2012)

3. Superficie declarada admisible tras el ajuste con la conversión SIGPAC para el grupo de pago de herbáceos.

4. Menor valor entre la superficie declarada admisible tras el ajuste con la conversión SIGPAC y la comprometida admisible para el resto de grupos de pago

5. Se calcula sobre la superficie declarada reducida

6. Superficie de cultivo válido para la ayuda determinada en campo para el grupo de pago de herbáceos.

7. Superficie de cultivo válido para la ayuda determinada en campo tras el ajuste con la superficie comprometida admisible para el resto de grupos de pago

* Ayuda cofinanciada a través del Plan de Reestructuración del Tabaco de Andalucía contemplado en el Programa de Desarrollo Rural de Andalucía (2007-2013)

<u>APELLIDOS Y NOMBRE / RAZÓN SOCIAL</u>	<u>NIF</u>	<u>EXPEDIENTE</u>	<u>ANUALIDAD DE PAGO</u>
MARTINEZ YLLANES PASTORA	27286099A	8014027	4ª

Resumen de superficies

<u>GRUPO DE PAGO</u>	<u>SUPERFICIE (Hectáreas)</u>				<u>% Sobredeclaración (1)</u>
	<u>Declarada admisible</u>	<u>Comprometida</u>	<u>Declarada Reducida(3)</u>	<u>Resuelta</u>	
OLIVAR	70,54		70,24	70,24	0,00
TOTAL	70,54	70,24	70,24	70,24	

% PENALIZACIÓN**IMPORTE (Euros)**

<u>Admisibilidad (2)</u>	<u>Presentación tardía</u>	<u>Omisión declaración</u>	<u>Condicionalidad</u>		<u>Calculado(4)</u>	<u>FEADER(EJE2)</u>	<u>MAGRAMA</u>	<u>CAPDER</u>	<u>Total</u>
0,00	0,00	0,00	0,00	Pago realizado		6.168,05	565,15	976,86	7.710,06
				A pagar		5.926,17	542,99	938,55	7.407,71
				TOTAL	15.117,77	12.094,22	1.108,14	1.915,41	15.117,77

RECINTOS

<u>REFERENCIA SIGPAC</u>	<u>CULTIVO</u>	<u>S/R</u>	<u>CONV.</u>	<u>GRUPO PAGO</u>	<u>Declarada admisible</u>	<u>SUPERFICIE (Hectáreas)</u>			
					<u>Conv. SIGPAC</u>	<u>Control C.(5)</u>	<u>Determinada</u>	<u>Certificada</u>	
41-012-004-00061-001	101000	S	NO	OLIVAR	1,92			1,92	1,92
41-012-004-00062-001	101000	S	NO	OLIVAR	3,80			3,80	3,80
41-015-012-00150-003	101000	S	SI	OLIVAR	41,22			41,16	41,22
41-015-012-00169-001	101000	S	SI	OLIVAR	10,67			10,67	10,67
41-016-001-00069-002	101000	S	SI	OLIVAR	0,07			0,06	0,07
41-016-001-00086-002	101000	S	SI	OLIVAR	2,11			2,04	2,11
41-016-021-00027-001	101000	S	SI	OLIVAR	2,98			2,97	2,98
41-094-003-00008-001	101000	S	SI	OLIVAR	0,47			0,46	0,47
41-094-006-00075-002	101000	S	SI	OLIVAR	4,54			4,46	4,54
41-094-006-00076-001	101000	S	NO	OLIVAR	2,76			2,70	2,76



1. Reducciones previstas por sobredeclaración, artículo 16 del Reglamento (UE) nº 65/2011

2. Resolución de 3 de agosto de 2012 de la Dirección General de Fondos Agrarios (BOJA nº 159, 14 de agosto de 2012)

3. Superficie declarada admisible tras el ajuste con la conversión SIGPAC para el grupo de pago de herbáceos.

4. Menor valor entre la superficie declarada admisible tras el ajuste con la conversión SIGPAC y la comprometida admisible para el resto de grupos de pago

5. Se calcula sobre la superficie declarada reducida

6. Superficie de cultivo válido para la ayuda determinada en campo para el grupo de pago de herbáceos.

7. Superficie de cultivo válido para la ayuda determinada en campo tras el ajuste con la superficie comprometida admisible para el resto de grupos de pago

* Ayuda cofinanciada a través del Plan de Reestructuración del Tabaco de Andalucía contemplado en el Programa de Desarrollo Rural de Andalucía (2007-2013)

<u>APellidos y nombre / RAZÓN SOCIAL</u>	<u>NIF</u>	<u>EXPEDIENTE</u>	<u>ANUALIDAD DE PAGO</u>
MASVERDE S.L.	B41264425	8014720	7ª

Resumen de superficies

<u>GRUPO DE PAGO</u>	<u>SUPERFICIE (Hectáreas)</u>				<u>% Sobredeclaración (1)</u>
	<u>Declarada admisible</u>	<u>Comprometida</u>	<u>Declarada Reducida(3)</u>	<u>Resuelta</u>	
CITRICOS	7,51		7,51	7,51	0,00
TOTAL	7,51	7,58	7,51	7,51	

% PENALIZACIÓN**IMPORTE (Euros)**

<u>Admisibilidad (2)</u>	<u>Presentación tardía</u>	<u>Omisión declaración</u>	<u>Condicionalidad</u>		<u>Calculado(4)</u>	<u>FEADER(EJE2)</u>	<u>MAGRAMA</u>	<u>CAPDER</u>	<u>Total</u>
0,00	0,00	0,00	0,00	Pago realizado		1.876,68	171,95	297,23	2.345,86
				A pagar		883,14	80,92	139,87	1.103,93
				TOTAL	3.449,79	2.759,82	252,87	437,10	3.449,79

RECINTOS

<u>REFERENCIA SIGPAC</u>	<u>CULTIVO S/R</u>	<u>CONV.</u>	<u>GRUPO PAGO</u>	<u>SUPERFICIE (Hectáreas)</u>					
				<u>Declarada admisible</u>	<u>Conv. SIGPAC</u>	<u>Control C.(5)</u>	<u>Determinada</u>	<u>Certificada</u>	
41-058-008-00014-001	206000	R	NO	CITRICOS	2,03	2,03		2,03	2,06
41-058-008-00014-002	206000	R	NO	CITRICOS	2,67	2,67		2,67	2,73
41-058-008-00014-003	206000	R	NO	CITRICOS	2,79	2,79		2,79	2,91
41-058-008-00015-003	206000	R		CITRICOS	0,01	0,01		0,01	0,00
41-058-008-00040-001	206000	R		CITRICOS	0,01	0,01		0,01	0,00

INCIDENCIA DESCRIPCIÓN

- 73103 El recinto declarado no cumple con las normas de producción ecológica (compromiso anexo 1, Orden 24 marzo 2011)
- Recinto:41-058-008-00011-009 Cultivo:206000 NARANJO-SIN VARIEDAD Regadío
- Recinto:41-058-008-00014-004 Cultivo:206000 NARANJO-SIN VARIEDAD Regadío
- Recinto:41-058-008-00015-002 Cultivo:206000 NARANJO-SIN VARIEDAD Regadío
- Recinto:41-058-008-00015-003 Cultivo:206000 NARANJO-SIN VARIEDAD Regadío
- Recinto:41-058-008-00040-001 Cultivo:206000 NARANJO-SIN VARIEDAD Regadío
- Recinto:41-058-008-80006-001 Cultivo:206000 NARANJO-SIN VARIEDAD Regadío
- 73105 Cultivo, variedad, régimen y/o uso del recinto SIGPAC no compatible con la submedida (anexo 9, Orden 24 marzo 2011)
- Recinto:41-058-008-00011-009 Cultivo:206000 NARANJO-SIN VARIEDAD Regadío Uso Sigpac:OV
- Recinto:41-058-008-00014-004 Cultivo:206000 NARANJO-SIN VARIEDAD Regadío Uso Sigpac:IM
- Recinto:41-058-008-00015-002 Cultivo:206000 NARANJO-SIN VARIEDAD Regadío Uso Sigpac:IM
- Recinto:41-058-008-80006-001 Cultivo:206000 NARANJO-SIN VARIEDAD Regadío Uso Sigpac:IM
- 73106 Recinto declarado no comprometido
- Recinto:41-058-008-80006-001 Cultivo:206000 NARANJO-SIN VARIEDAD Regadío



1. Reducciones previstas por sobredeclaración, artículo 16 del Reglamento (UE) nº 65/2011

2. Resolución de 3 de agosto de 2012 de la Dirección General de Fondos Agrarios (BOJA nº 159, 14 de agosto de 2012)

3. Superficie declarada admisible tras el ajuste con la conversión SIGPAC para el grupo de pago de herbáceos.

Menor valor entre la superficie declarada admisible tras el ajuste con la conversión SIGPAC y la comprometida admisible para el resto de grupos de pago

4. Se calcula sobre la superficie declarada reducida

5. Superficie de cultivo válido para la ayuda determinada en campo para el grupo de pago de herbáceos.

Superficie de cultivo válido para la ayuda determinada en campo tras el ajuste con la superficie comprometida admisible para el resto de grupos de pago

* Ayuda cofinanciada a través del Plan de Reestructuración del Tabaco de Andalucía contemplado en el Programa de Desarrollo Rural de Andalucía (2007-2013)

<u>APELLIDOS Y NOMBRE / RAZÓN SOCIAL</u>	<u>NIF</u>	<u>EXPEDIENTE</u>	<u>ANUALIDAD DE PAGO</u>
MAYOR GALLEGO FRANCISCO JAVIER	28357531A	8028238	6ª

Resumen de superficies

<u>GRUPO DE PAGO</u>	<u>SUPERFICIE (Hectáreas)</u>				<u>% Sobredeclaración (1)</u>
	<u>Declarada admisible</u>	<u>Comprometida</u>	<u>Declarada Reducida(3)</u>	<u>Resuelta</u>	
OLIVAR EN PENDIENTE	12,03		9,81	9,81	0,00
TOTAL	12,03	9,81	9,81	9,81	

% PENALIZACIÓN**IMPORTE (Euros)**

<u>Admisibilidad (2)</u>	<u>Presentación tardía</u>	<u>Omisión declaración</u>	<u>Condicionalidad</u>		<u>Calculado(4)</u>	<u>FEADER(EJE2)</u>	<u>MAGRAMA</u>	<u>CAPDER</u>	<u>Total</u>
0,00	0,00	0,00	0,00	Pago realizado		1.779,02	163,00	281,76	2.223,78
				A pagar		837,18	76,71	132,59	1.046,48
				TOTAL	3.270,26	2.616,20	239,71	414,35	3.270,26

RECINTOS

<u>REFERENCIA SIGPAC</u>	<u>CULTIVO S/R</u>	<u>CONV.</u>	<u>GRUPO PAGO</u>	<u>Declarada admisible</u>	<u>SUPERFICIE (Hectáreas)</u>	<u>Conv. SIGPAC</u>	<u>Control C.(5)</u>	<u>Determinada</u>	<u>Certificada</u>
41-033-048-00008-001	101000	S	NO	OLIVAR EN PENDIENTE	12,03			11,44	9,81

INCIDENCIA DESCRIPCIÓN

73104 Recinto declarado que no cumple en su totalidad con las normas de producción ecológica (compromiso anexo 1, Orden 24 marzo 2011)
 Recinto:41-033-048-00008-001 Cultivo:101000 OLIVAR-SIN VARIEDAD Secano Sup. Declarada:12,03 Sup. Certificada:9,81



1. Reducciones previstas por sobredeclaración, artículo 16 del Reglamento (UE) nº 65/2011

2. Resolución de 3 de agosto de 2012 de la Dirección General de Fondos Agrarios (BOJA nº 159, 14 de agosto de 2012)

3. Superficie declarada admisible tras el ajuste con la conversión SIGPAC para el grupo de pago de herbáceos.

Menor valor entre la superficie declarada admisible tras el ajuste con la conversión SIGPAC y la comprometida admisible para el resto de grupos de pago

4. Se calcula sobre la superficie declarada reducida

5. Superficie de cultivo válido para la ayuda determinada en campo para el grupo de pago de herbáceos.

Superficie de cultivo válido para la ayuda determinada en campo tras el ajuste con la superficie comprometida admisible para el resto de grupos de pago

* Ayuda cofinanciada a través del Plan de Reestructuración del Tabaco de Andalucía contemplado en el Programa de Desarrollo Rural de Andalucía (2007-2013)

<u>APELLIDOS Y NOMBRE / RAZÓN SOCIAL</u>	<u>NIF</u>	<u>EXPEDIENTE</u>	<u>ANUALIDAD DE PAGO</u>
MEDINA GALLEGO CARMELO	28503686Q	8009873	6ª

Resumen de superficies

<u>GRUPO DE PAGO</u>	<u>SUPERFICIE (Hectáreas)</u>				<u>% Sobredeclaración (1)</u>
	<u>Declarada admisible</u>	<u>Comprometida</u>	<u>Declarada Reducida(3)</u>	<u>Resuelta</u>	
OLIVAR EN PENDIENTE	29,92		25,26	25,26	0,00
OLIVAR	0,51		0,00	0,00	100,00
TOTAL	30,43	25,35	25,26	25,26	

% PENALIZACIÓN**IMPORTE (Euros)**

<u>Admisibilidad (2)</u>	<u>Presentación tardía</u>	<u>Omisión declaración</u>	<u>Condicionalidad</u>	<u>Pago realizado</u>	<u>Calculado(4)</u>	<u>FEADER(EJE2)</u>	<u>MAGRAMA</u>	<u>CAPDER</u>	<u>Total</u>
0,00	0,00	0,00	0,00			4.580,85	419,72	725,49	5.726,06
				A pagar		2.155,69	197,51	341,41	2.694,61
				TOTAL	8.420,67	6.736,54	617,23	1.066,90	8.420,67

RECINTOS

<u>REFERENCIA SIGPAC</u>	<u>CULTIVO</u>	<u>S/R</u>	<u>CONV.</u>	<u>GRUPO PAGO</u>	<u>Declarada admisible</u>	<u>SUPERFICIE (Hectáreas)</u>			
						<u>Conv. SIGPAC</u>	<u>Control C.(5)</u>	<u>Determinada</u>	<u>Certificada</u>
41-032-001-00039-002	101000	S	NO	OLIVAR EN PENDIENTE	0,15			0,15	0,15
41-032-001-00040-004	101000	S	NO	OLIVAR EN PENDIENTE	3,52			3,45	3,95
41-032-001-00041-004	101000	S		OLIVAR EN PENDIENTE	0,07			0,07	0,00
41-032-001-00057-002	101000	S	NO	OLIVAR EN PENDIENTE	0,16			0,16	0,16
41-032-001-00058-003	101000	S	NO	OLIVAR EN PENDIENTE	4,08	4,07		4,07	4,17
41-032-001-00059-001	101000	S	NO	OLIVAR EN PENDIENTE	0,16			0,14	0,16
41-032-001-00061-001	101000	S	NO	OLIVAR EN PENDIENTE	0,95			0,93	0,95
41-032-001-00068-002	101000	S	NO	OLIVAR EN PENDIENTE	0,86			0,28	0,86
41-032-001-00070-001	101000	S	NO	OLIVAR EN PENDIENTE	0,24			0,24	0,25
41-032-001-00071-002	101000	S	NO	OLIVAR EN PENDIENTE	0,47			0,47	0,64
41-032-001-00072-001	101000	S	NO	OLIVAR EN PENDIENTE	1,02			1,00	1,02
41-032-001-00073-003	101000	S	NO	OLIVAR EN PENDIENTE	1,30			0,13	1,35
41-032-001-00075-004	101000	S	NO	OLIVAR EN PENDIENTE	4,41			4,06	4,46
41-032-001-00076-002	101000	S	NO	OLIVAR EN PENDIENTE	2,63			2,42	2,63
41-032-001-00080-004	101000	S	NO	OLIVAR EN PENDIENTE	0,54	0,52		0,52	0,55
41-032-001-00080-010	101000	S	NO	OLIVAR EN PENDIENTE	0,94	0,96		0,94	0,96
41-032-001-00080-011	101000	S	NO	OLIVAR EN PENDIENTE	0,17			0,05	0,17
41-032-001-00081-002	101000	S	NO	OLIVAR EN PENDIENTE	0,48			0,48	0,51
41-032-001-00084-003	101000	S	NO	OLIVAR EN PENDIENTE	2,03			0,04	2,06
41-032-001-00091-009	101000	S		OLIVAR EN PENDIENTE	0,04	0,04		0,04	0,00
41-032-002-00002-002	101000	S	NO	OLIVAR EN PENDIENTE	5,63			5,57	5,80
41-032-002-00102-002	101000	S		OLIVAR EN PENDIENTE	0,05			0,05	0,00

INCIDENCIA DESCRIPCIÓN

73103 El recinto declarado no cumple con las normas de producción ecológica (compromiso anexo 1, Orden 24 marzo 2011)

Recinto:41-032-001-00041-004 Cultivo:101000 OLIVAR-SIN VARIEDAD Secano

Recinto:41-032-001-00044-008 Cultivo:101000 OLIVAR-SIN VARIEDAD Secano

Recinto:41-032-001-00058-005 Cultivo:101000 OLIVAR-SIN VARIEDAD Secano

Recinto:41-032-001-00080-009 Cultivo:101000 OLIVAR-SIN VARIEDAD Secano

Recinto:41-032-001-00091-009 Cultivo:101000 OLIVAR-SIN VARIEDAD Secano

Recinto:41-032-002-00102-002 Cultivo:101000 OLIVAR-SIN VARIEDAD Secano

73105 Cultivo, variedad, régimen y/o uso del recinto SIGPAC no compatible con la submedida (anexo 9, Orden 24 marzo 2011)

Recinto:41-032-001-00058-005 Cultivo:101000 OLIVAR-SIN VARIEDAD Secano Uso Sigpac:PA

Recinto:41-032-001-00080-003 Cultivo:101000 OLIVAR-SIN VARIEDAD Secano Uso Sigpac:TA

Recinto:41-032-001-00080-009 Cultivo:101000 OLIVAR-SIN VARIEDAD Secano Uso Sigpac:FO

73106 Recinto declarado no comprometido

Recinto:41-032-001-00044-008 Cultivo:101000 OLIVAR-SIN VARIEDAD Secano

Recinto:41-032-001-00054-004 Cultivo:101000 OLIVAR-SIN VARIEDAD Secano

1. Reducciones previstas por sobredeclaración, artículo 16 del Reglamento (UE) nº 65/2011

2. Resolución de 3 de agosto de 2012 de la Dirección General de Fondos Agrarios (BOJA nº 159, 14 de agosto de 2012)

3. Superficie declarada admisible tras el ajuste con la conversión SIGPAC para el grupo de pago de herbáceos.

Menor valor entre la superficie declarada admisible tras el ajuste con la conversión SIGPAC y la comprometida admisible para el resto de grupos de pago

4. Se calcula sobre la superficie declarada reducida

5. Superficie de cultivo válido para la ayuda determinada en campo para el grupo de pago de herbáceos.

Superficie de cultivo válido para la ayuda determinada en campo tras el ajuste con la superficie comprometida admisible para el resto de grupos de pago

* Ayuda cofinanciada a través del Plan de Reestructuración del Tabaco de Andalucía contemplado en el Programa de Desarrollo Rural de Andalucía (2007-2013)

<u>APELLIDOS Y NOMBRE / RAZÓN SOCIAL</u>	<u>NIF</u>	<u>EXPEDIENTE</u>	<u>ANUALIDAD DE PAGO</u>
MEJIAS LINARES ANTONIO	80033241A	8004510	6ª

Resumen de superficies

<u>GRUPO DE PAGO</u>	<u>SUPERFICIE (Hectáreas)</u>				<u>% Sobredeclaración (1)</u>
	<u>Declarada admisible</u>	<u>Comprometida</u>	<u>Declarada Reducida(3)</u>	<u>Resuelta</u>	
OLIVAR EN PENDIENTE	2,71		1,82	1,82	0,00
TOTAL	2,71	1,82	1,82	1,82	

% PENALIZACIÓN**IMPORTE (Euros)**

<u>Admisibilidad (2)</u>	<u>Presentación tardía</u>	<u>Omisión declaración</u>	<u>Condicionalidad</u>		<u>Calculado(4)</u>	<u>FEADER(EJE2)</u>	<u>MAGRAMA</u>	<u>CAPDER</u>	<u>Total</u>
0,00	0,00	0,00	0,00	Pago realizado		330,06	30,24	52,27	412,57
				A pagar		155,32	14,23	24,60	194,15
				TOTAL	606,72	485,38	44,47	76,87	606,72

RECINTOS

<u>REFERENCIA SIGPAC</u>	<u>CULTIVO</u>	<u>S/R</u>	<u>CONV.</u>	<u>GRUPO PAGO</u>	<u>Declarada admisible</u>	<u>Conv. SIGPAC</u>	<u>Control C.(5)</u>	<u>Determinada</u>	<u>Certificada</u>
41-032-001-00063-002	101000	S	NO	OLIVAR EN PENDIENTE	0,49			0,44	0,49
41-032-001-00066-002	101000	S	NO	OLIVAR EN PENDIENTE	2,22			1,38	2,22

<u>APELLIDOS Y NOMBRE / RAZÓN SOCIAL</u>	<u>NIF</u>	<u>EXPEDIENTE</u>	<u>ANUALIDAD DE PAGO</u>
MELLENDEZ PRADAS MANUEL	28417812R	8018243	7ª

Resumen de superficies

<u>GRUPO DE PAGO</u>	<u>SUPERFICIE (Hectáreas)</u>				<u>% Sobredeclaración (1)</u>
	<u>Declarada admisible</u>	<u>Comprometida</u>	<u>Declarada Reducida(3)</u>	<u>Resuelta</u>	
HORTICOLAS	0,39		0,39	0,39	0,00
OLIVAR	14,72		14,68	14,68	0,00
TOTAL	15,11	15,07	15,07	15,07	

% PENALIZACIÓN**IMPORTE (Euros)**

<u>Admisibilidad (2)</u>	<u>Presentación tardía</u>	<u>Omisión declaración</u>	<u>Condicionalidad</u>		<u>Calculado(4)</u>	<u>FEADER(EJE2)</u>	<u>MAGRAMA</u>	<u>CAPDER</u>	<u>Total</u>
0,00	0,00	0,00	0,00	Pago realizado		2.057,14	188,48	325,80	2.571,42
				A pagar		968,06	88,70	153,32	1.210,08
				TOTAL	3.781,50	3.025,20	277,18	479,12	3.781,50

RECINTOS

<u>REFERENCIA SIGPAC</u>	<u>CULTIVO</u>	<u>S/R</u>	<u>CONV.</u>	<u>GRUPO PAGO</u>	<u>Declarada admisible</u>	<u>Conv. SIGPAC</u>	<u>Control C.(5)</u>	<u>Determinada</u>	<u>Certificada</u>
41-068-138-00036-001	101000	S	NO	OLIVAR	1,48			1,48	1,48
41-068-138-00036-003	101000	S	NO	OLIVAR	3,33			3,33	3,33
41-068-138-00036-004	101000	S	NO	OLIVAR	2,30			2,30	2,30
41-068-138-00036-014	101000	S	NO	OLIVAR	2,32			2,32	2,32
41-068-138-00039-001	99001	R	NO	HORTICOLAS	0,39			0,39	0,39
41-068-138-00039-002	101000	S	NO	OLIVAR	3,83			3,83	3,83
41-068-138-00039-003	101000	S	NO	OLIVAR	1,46			1,46	1,46

1. Reducciones previstas por sobredeclaración, artículo 16 del Reglamento (UE) nº 65/2011

2. Resolución de 3 de agosto de 2012 de la Dirección General de Fondos Agrarios (BOJA nº 159, 14 de agosto de 2012)

3. Superficie declarada admisible tras el ajuste con la conversión SIGPAC para el grupo de pago de herbáceos.

Menor valor entre la superficie declarada admisible tras el ajuste con la conversión SIGPAC y la comprometida admisible para el resto de grupos de pago

4. Se calcula sobre la superficie declarada reducida

5. Superficie de cultivo válido para la ayuda determinada en campo para el grupo de pago de herbáceos.

Superficie de cultivo válido para la ayuda determinada en campo tras el ajuste con la superficie comprometida admisible para el resto de grupos de pago

* Ayuda cofinanciada a través del Plan de Reestructuración del Tabaco de Andalucía contemplado en el Programa de Desarrollo Rural de Andalucía (2007-2013)

<u>APELLIDOS Y NOMBRE / RAZÓN SOCIAL</u>	<u>NIF</u>	<u>EXPEDIENTE</u>	<u>ANUALIDAD DE PAGO</u>
MELGAREJO CABALLERO MANUEL	28850143R	8028271	6ª

Resumen de superficies

<u>GRUPO DE PAGO</u>	<u>SUPERFICIE (Hectáreas)</u>				<u>% Sobredeclaración (1)</u>
	<u>Declarada admisible</u>	<u>Comprometida</u>	<u>Declarada Reducida(3)</u>	<u>Resuelta</u>	
OLIVAR EN PENDIENTE	8,27		6,39	6,39	0,00
TOTAL	8,27	6,39	6,39	6,39	

% PENALIZACIÓN**IMPORTE (Euros)**

<u>Admisibilidad (2)</u>	<u>Presentación tardía</u>	<u>Omisión declaración</u>	<u>Condicionalidad</u>		<u>Calculado(4)</u>	<u>FEADER(EJE2)</u>	<u>MAGRAMA</u>	<u>CAPDER</u>	<u>Total</u>
0,00	0,00	0,00	0,00	Pago realizado		1.158,82	106,18	183,52	1.448,52
				A pagar		545,32	49,96	86,37	681,65
				TOTAL	2.130,17	1.704,14	156,14	269,89	2.130,17

RECINTOS

<u>REFERENCIA SIGPAC</u>	<u>CULTIVO S/R</u>	<u>CONV.</u>	<u>GRUPO PAGO</u>	<u>Declarada admisible</u>	<u>SUPERFICIE (Hectáreas)</u>	<u>Conv. SIGPAC</u>	<u>Control C.(5)</u>	<u>Determinada</u>	<u>Certificada</u>
41-033-046-00001-010	101000	S	NO	OLIVAR EN PENDIENTE	2,75			2,60	2,75
41-033-046-00002-001	101000	S	NO	OLIVAR EN PENDIENTE	5,52			5,50	5,52

<u>APELLIDOS Y NOMBRE / RAZÓN SOCIAL</u>	<u>NIF</u>	<u>EXPEDIENTE</u>	<u>ANUALIDAD DE PAGO</u>
MENDARO CAÑADA MARIA TERESA	28834813N	8027789	4ª

Resumen de superficies

<u>GRUPO DE PAGO</u>	<u>SUPERFICIE (Hectáreas)</u>				<u>% Sobredeclaración (1)</u>
	<u>Declarada admisible</u>	<u>Comprometida</u>	<u>Declarada Reducida(3)</u>	<u>Resuelta</u>	
OLIVAR EN PENDIENTE	46,78		46,78	46,78	0,00
TOTAL	46,78	46,78	46,78	46,78	

% PENALIZACIÓN**IMPORTE (Euros)**

<u>Admisibilidad (2)</u>	<u>Presentación tardía</u>	<u>Omisión declaración</u>	<u>Condicionalidad</u>		<u>Calculado(4)</u>	<u>FEADER(EJE2)</u>	<u>MAGRAMA</u>	<u>CAPDER</u>	<u>Total</u>
0,00	0,00	0,00	0,00	Pago realizado		8.483,45	777,29	1.343,57	10.604,31
				A pagar		3.992,22	365,79	632,26	4.990,27
				TOTAL	15.594,58	12.475,67	1.143,08	1.975,83	15.594,58

RECINTOS

<u>REFERENCIA SIGPAC</u>	<u>CULTIVO S/R</u>	<u>CONV.</u>	<u>GRUPO PAGO</u>	<u>Declarada admisible</u>	<u>SUPERFICIE (Hectáreas)</u>	<u>Conv. SIGPAC</u>	<u>Control C.(5)</u>	<u>Determinada</u>	<u>Certificada</u>
41-048-037-00006-001	101000	S	SI	OLIVAR EN PENDIENTE	46,78			46,78	46,78



1. Reducciones previstas por sobredeclaración, artículo 16 del Reglamento (UE) nº 65/2011

2. Resolución de 3 de agosto de 2012 de la Dirección General de Fondos Agrarios (BOJA nº 159, 14 de agosto de 2012)

3. Superficie declarada admisible tras el ajuste con la conversión SIGPAC para el grupo de pago de herbáceos.

4. Menor valor entre la superficie declarada admisible tras el ajuste con la conversión SIGPAC y la comprometida admisible para el resto de grupos de pago

5. Se calcula sobre la superficie declarada reducida

6. Superficie de cultivo válido para la ayuda determinada en campo para el grupo de pago de herbáceos.

7. Superficie de cultivo válido para la ayuda determinada en campo tras el ajuste con la superficie comprometida admisible para el resto de grupos de pago

* Ayuda cofinanciada a través del Plan de Reestructuración del Tabaco de Andalucía contemplado en el Programa de Desarrollo Rural de Andalucía (2007-2013)

<u>APELLIDOS Y NOMBRE / RAZÓN SOCIAL</u>	<u>NIF</u>	<u>EXPEDIENTE</u>	<u>ANUALIDAD DE PAGO</u>
MENDARO CAÑADAS MARTA	28842387L	8027790	4ª

Resumen de superficies

<u>GRUPO DE PAGO</u>	<u>SUPERFICIE (Hectáreas)</u>				<u>% Sobredeclaración (1)</u>
	<u>Declarada admisible</u>	<u>Comprometida</u>	<u>Declarada Reducida(3)</u>	<u>Resuelta</u>	
OLIVAR EN PENDIENTE	42,41		42,41	42,41	0,00
TOTAL	42,41	42,41	42,41	42,41	

% PENALIZACIÓN**IMPORTE (Euros)**

<u>Admisibilidad (2)</u>	<u>Presentación tardía</u>	<u>Omisión declaración</u>	<u>Condicionalidad</u>		<u>Calculado(4)</u>	<u>FEADER(EJE2)</u>	<u>MAGRAMA</u>	<u>CAPDER</u>	<u>Total</u>
0,00	0,00	0,00	0,00	Pago realizado		7.690,96	704,68	1.218,06	9.613,70
				A pagar		3.619,28	331,62	573,20	4.524,10
				TOTAL	14.137,80	11.310,24	1.036,30	1.791,26	14.137,80

RECINTOS

<u>REFERENCIA SIGPAC</u>	<u>CULTIVO S/R</u>	<u>CONV.</u>	<u>GRUPO PAGO</u>	<u>Declarada admisible</u>	<u>SUPERFICIE (Hectáreas)</u>		
				<u>Conv. SIGPAC</u>	<u>Control C.(5)</u>	<u>Determinada</u>	<u>Certificada</u>
41-048-037-00006-001	101000 S	SI	OLIVAR EN PENDIENTE	29,74		29,74	29,74
41-048-037-00007-001	101000 S	SI	OLIVAR EN PENDIENTE	12,67		12,67	12,67



1. Reducciones previstas por sobredeclaración, artículo 16 del Reglamento (UE) nº 65/2011

2. Resolución de 3 de agosto de 2012 de la Dirección General de Fondos Agrarios (BOJA nº 159, 14 de agosto de 2012)

3. Superficie declarada admisible tras el ajuste con la conversión SIGPAC para el grupo de pago de herbáceos.

Menor valor entre la superficie declarada admisible tras el ajuste con la conversión SIGPAC y la comprometida admisible para el resto de grupos de pago

4. Se calcula sobre la superficie declarada reducida

5. Superficie de cultivo válido para la ayuda determinada en campo para el grupo de pago de herbáceos.

Superficie de cultivo válido para la ayuda determinada en campo tras el ajuste con la superficie comprometida admisible para el resto de grupos de pago

* Ayuda cofinanciada a través del Plan de Reestructuración del Tabaco de Andalucía contemplado en el Programa de Desarrollo Rural de Andalucía (2007-2013)

<u>APELLIDOS Y NOMBRE / RAZÓN SOCIAL</u>	<u>NIF</u>	<u>EXPEDIENTE</u>	<u>ANUALIDAD DE PAGO</u>
MENDEZ BARROSO JUAN ANTONIO	13638931T	8027652	6ª

Resumen de superficies

<u>GRUPO DE PAGO</u>	<u>SUPERFICIE (Hectáreas)</u>				<u>% Sobredeclaración (1)</u>
	<u>Declarada admisible</u>	<u>Comprometida</u>	<u>Declarada Reducida(3)</u>	<u>Resuelta</u>	
OLIVAR	0,46		0,35	0,35	0,00
OLIVAR EN PENDIENTE	18,14		16,74	16,74	0,00
TOTAL	18,60	17,09	17,09	17,09	

% PENALIZACIÓN**IMPORTE (Euros)**

<u>Admisibilidad (2)</u>	<u>Presentación tardía</u>	<u>Omisión declaración</u>	<u>Condicionalidad</u>		<u>Calculado(4)</u>	<u>FEADER(EJE2)</u>	<u>MAGRAMA</u>	<u>CAPDER</u>	<u>Total</u>
0,00	0,00	0,00	0,00	Pago realizado		3.082,08	282,40	488,12	3.852,60
				A pagar		1.450,39	132,89	229,71	1.812,99
				TOTAL		5.665,59	4.532,47	415,29	5.665,59

RECINTOS

<u>REFERENCIA SIGPAC</u>	<u>CULTIVO</u>	<u>S/R</u>	<u>CONV.</u>	<u>GRUPO PAGO</u>	<u>Declarada admisible</u>	<u>SUPERFICIE (Hectáreas)</u>		
						<u>Conv. SIGPAC</u>	<u>Control C.(5)</u>	<u>Determinada Certificada</u>
41-033-027-00006-017	101000	S	NO	OLIVAR EN PENDIENTE	0,34		0,28	0,34
41-033-027-00006-026	101000	S	NO	OLIVAR EN PENDIENTE	0,01		0,01	0,01
41-033-027-00006-027	101000	S	NO	OLIVAR EN PENDIENTE	0,03		0,03	0,03
41-033-027-00006-028	101000	S	NO	OLIVAR EN PENDIENTE	0,02		0,02	0,02
41-033-027-00006-029	101000	S	NO	OLIVAR EN PENDIENTE	1,13		1,10	1,12
41-033-027-00006-031	101000	S	NO	OLIVAR EN PENDIENTE	0,03		0,02	0,03
41-033-027-00006-032	101000	S	NO	OLIVAR EN PENDIENTE	0,04		0,04	0,04
41-033-027-00006-033	101000	S	NO	OLIVAR EN PENDIENTE	0,04		0,04	0,04
41-033-027-00006-034	101000	S	NO	OLIVAR EN PENDIENTE	0,02		0,02	0,02
41-033-027-00006-035	101000	S	NO	OLIVAR	0,10		0,10	0,10
41-033-027-00006-036	101000	S	NO	OLIVAR EN PENDIENTE	0,06		0,06	0,06
41-033-027-00006-038	101000	S	NO	OLIVAR EN PENDIENTE	0,06		0,06	0,06
41-033-027-00006-039	101000	S	NO	OLIVAR	0,03		0,03	0,03
41-033-027-00006-040	101000	S	NO	OLIVAR	0,13		0,10	0,13
41-033-027-00006-041	101000	S	NO	OLIVAR EN PENDIENTE	14,02		13,81	14,02
41-033-027-00006-043	101000	S	NO	OLIVAR EN PENDIENTE	0,09		0,08	0,09
41-033-027-00006-044	101000	S	NO	OLIVAR EN PENDIENTE	0,09		0,09	0,09
41-033-027-00006-046	101000	S	NO	OLIVAR EN PENDIENTE	0,12		0,10	0,12
41-033-027-00006-047	101000	S	NO	OLIVAR EN PENDIENTE	0,14		0,11	0,14
41-033-027-00006-048	101000	S	NO	OLIVAR EN PENDIENTE	0,19		0,19	0,19
41-033-027-00006-049	101000	S	NO	OLIVAR	0,20		0,12	0,20
41-033-027-00006-050	101000	S	NO	OLIVAR EN PENDIENTE	0,16		0,11	0,16
41-033-027-00006-051	101000	S	NO	OLIVAR EN PENDIENTE	0,22		0,18	0,22
41-033-027-00006-054	101000	S	NO	OLIVAR EN PENDIENTE	0,35		0,34	0,35
41-033-027-00006-055	101000	S	NO	OLIVAR EN PENDIENTE	0,05		0,03	0,05
41-033-027-00006-056	101000	S	NO	OLIVAR EN PENDIENTE	0,02		0,02	0,02

INCIDENCIA DESCRIPCIÓN

- 73104 Recinto declarado que no cumple en su totalidad con las normas de producción ecológica (compromiso anexo 1, Orden 24 marzo 2011)
 Recinto:41-033-027-00006-029 Cultivo:101000 OLIVAR-SIN VARIEDAD Secano Sup. Declarada:1,13 Sup. Certificada:1,12
- 73106 Recinto declarado no comprometido
 Recinto:41-033-027-00006-030 Cultivo:101000 OLIVAR-SIN VARIEDAD Secano

1. Reducciones previstas por sobredeclaración, artículo 16 del Reglamento (UE) nº 65/2011

2. Resolución de 3 de agosto de 2012 de la Dirección General de Fondos Agrarios (BOJA nº 159, 14 de agosto de 2012)

3. Superficie declarada admisible tras el ajuste con la conversión SIGPAC para el grupo de pago de herbáceos.

Menor valor entre la superficie declarada admisible tras el ajuste con la conversión SIGPAC y la comprometida admisible para el resto de grupos de pago

4. Se calcula sobre la superficie declarada reducida

5. Superficie de cultivo válido para la ayuda determinada en campo para el grupo de pago de herbáceos.

Superficie de cultivo válido para la ayuda determinada en campo tras el ajuste con la superficie comprometida admisible para el resto de grupos de pago

* Ayuda cofinanciada a través del Plan de Reestructuración del Tabaco de Andalucía contemplado en el Programa de Desarrollo Rural de Andalucía (2007-2013)

<u>APELLIDOS Y NOMBRE / RAZÓN SOCIAL</u>	<u>NIF</u>	<u>EXPEDIENTE</u>	<u>ANUALIDAD DE PAGO</u>
MENDOZA GUERRERO ISABEL	27623282Y	8029021	6ª

Resumen de superficies

<u>GRUPO DE PAGO</u>	<u>SUPERFICIE (Hectáreas)</u>				<u>% Sobredeclaración (1)</u>
	<u>Declarada admisible</u>	<u>Comprometida</u>	<u>Declarada Reducida(3)</u>	<u>Resuelta</u>	
OLIVAR EN PENDIENTE	6,35		6,16	6,16	0,00
TOTAL	6,35	6,16	6,16	6,16	

% PENALIZACIÓN**IMPORTE (Euros)**

<u>Admisibilidad (2)</u>	<u>Presentación tardía</u>	<u>Omisión declaración</u>	<u>Condicionalidad</u>		<u>Calculado(4)</u>	<u>FEADER(EJE2)</u>	<u>MAGRAMA</u>	<u>CAPDER</u>	<u>Total</u>
0,00	0,00	0,00	0,00	Pago realizado		1.117,10	102,35	176,93	1.396,38
				A pagar		525,70	48,17	83,25	657,12
				TOTAL	2.053,50	1.642,80	150,52	260,18	2.053,50

RECINTOS

<u>REFERENCIA SIGPAC</u>	<u>CULTIVO S/R</u>	<u>CONV.</u>	<u>GRUPO PAGO</u>	<u>Declarada admisible</u>	<u>SUPERFICIE (Hectáreas)</u>	<u>Conv. SIGPAC</u>	<u>Control C.(5)</u>	<u>Determinada</u>	<u>Certificada</u>
41-033-034-00029-003	101000 S	NO	OLIVAR EN PENDIENTE	6,35	6,16		6,16	6,35	

<u>APELLIDOS Y NOMBRE / RAZÓN SOCIAL</u>	<u>NIF</u>	<u>EXPEDIENTE</u>	<u>ANUALIDAD DE PAGO</u>
MERCHAN ALVAREZ MARIA CARMEN	75297459J	8007053	4ª

Resumen de superficies

<u>GRUPO DE PAGO</u>	<u>SUPERFICIE (Hectáreas)</u>				<u>% Sobredeclaración (1)</u>
	<u>Declarada admisible</u>	<u>Comprometida</u>	<u>Declarada Reducida(3)</u>	<u>Resuelta</u>	
OLIVAR EN PENDIENTE	12,71		12,68	12,68	0,00
TOTAL	12,71	12,68	12,68	12,68	

% PENALIZACIÓN**IMPORTE (Euros)**

<u>Admisibilidad (2)</u>	<u>Presentación tardía</u>	<u>Omisión declaración</u>	<u>Condicionalidad</u>		<u>Calculado(4)</u>	<u>FEADER(EJE2)</u>	<u>MAGRAMA</u>	<u>CAPDER</u>	<u>Total</u>
0,00	0,00	0,00	0,00	Pago realizado		2.299,49	210,69	364,18	2.874,36
				A pagar		1.082,11	99,15	171,38	1.352,64
				TOTAL	4.227,00	3.381,60	309,84	535,56	4.227,00

RECINTOS

<u>REFERENCIA SIGPAC</u>	<u>CULTIVO S/R</u>	<u>CONV.</u>	<u>GRUPO PAGO</u>	<u>Declarada admisible</u>	<u>SUPERFICIE (Hectáreas)</u>	<u>Conv. SIGPAC</u>	<u>Control C.(5)</u>	<u>Determinada</u>	<u>Certificada</u>
41-033-048-00036-013	101000 S	NO	OLIVAR EN PENDIENTE	0,01			0,01	0,01	
41-033-048-00036-015	101000 S	NO	OLIVAR EN PENDIENTE	0,01			0,01	0,01	
41-033-048-00036-017	101000 S	NO	OLIVAR EN PENDIENTE	0,03			0,03	0,03	
41-033-048-00036-019	101000 S	NO	OLIVAR EN PENDIENTE	0,51			0,51	0,51	
41-033-048-00036-034	101000 S	NO	OLIVAR EN PENDIENTE	0,50			0,50	0,50	
41-033-048-00036-035	101000 S	NO	OLIVAR EN PENDIENTE	1,34			1,34	1,34	
41-033-048-00036-036	101000 S	NO	OLIVAR EN PENDIENTE	2,92			2,92	2,92	
41-033-048-00036-037	101000 S	NO	OLIVAR EN PENDIENTE	3,13			3,13	3,13	
41-033-048-00040-004	101000 S	NO	OLIVAR EN PENDIENTE	3,99			3,97	3,99	
41-033-048-00040-006	101000 S	NO	OLIVAR EN PENDIENTE	0,27			0,26	0,27	

1. Reducciones previstas por sobredeclaración, artículo 16 del Reglamento (UE) nº 65/2011

2. Resolución de 3 de agosto de 2012 de la Dirección General de Fondos Agrarios (BOJA nº 159, 14 de agosto de 2012)

3. Superficie declarada admisible tras el ajuste con la conversión SIGPAC para el grupo de pago de herbáceos.

4. Menor valor entre la superficie declarada admisible tras el ajuste con la conversión SIGPAC y la comprometida admisible para el resto de grupos de pago

5. Se calcula sobre la superficie declarada reducida

6. Superficie de cultivo válido para la ayuda determinada en campo para el grupo de pago de herbáceos.

7. Superficie de cultivo válido para la ayuda determinada en campo tras el ajuste con la superficie comprometida admisible para el resto de grupos de pago

* Ayuda cofinanciada a través del Plan de Reestructuración del Tabaco de Andalucía contemplado en el Programa de Desarrollo Rural de Andalucía (2007-2013)

<u>APELLIDOS Y NOMBRE / RAZÓN SOCIAL</u>	<u>NIF</u>	<u>EXPEDIENTE</u>	<u>ANUALIDAD DE PAGO</u>
MERCHAN IGNACIO JUSTA	72563868H	8028683	6ª

Resumen de superficies

<u>GRUPO DE PAGO</u>	<u>SUPERFICIE (Hectáreas)</u>				<u>% Sobredeclaración (1)</u>
	<u>Declarada admisible</u>	<u>Comprometida</u>	<u>Declarada Reducida(3)</u>	<u>Resuelta</u>	
OLIVAR EN PENDIENTE	2,34		2,32	2,32	0,00
TOTAL	2,34	2,32	2,32	2,32	

% PENALIZACIÓN**IMPORTE (Euros)**

<u>Admisibilidad (2)</u>	<u>Presentación tardía</u>	<u>Omisión declaración</u>	<u>Condicionalidad</u>		<u>Calculado(4)</u>	<u>FEADER(EJE2)</u>	<u>MAGRAMA</u>	<u>CAPDER</u>	<u>Total</u>
0,00	0,00	0,00	0,00	Pago realizado		420,73	38,55	66,63	525,91
				A pagar		197,99	18,14	31,36	247,49
				TOTAL	773,40	618,72	56,69	97,99	773,40

RECINTOS

<u>REFERENCIA SIGPAC</u>	<u>CULTIVO</u>	<u>S/R</u>	<u>CONV.</u>	<u>GRUPO PAGO</u>	<u>Declarada admisible</u>	<u>SUPERFICIE (Hectáreas)</u>	<u>Conv. SIGPAC</u>	<u>Control C.(5)</u>	<u>Determinada</u>	<u>Certificada</u>
41-033-034-00077-001	101000	S	NO	OLIVAR EN PENDIENTE	2,34			2,32		2,34

<u>APELLIDOS Y NOMBRE / RAZÓN SOCIAL</u>	<u>NIF</u>	<u>EXPEDIENTE</u>	<u>ANUALIDAD DE PAGO</u>
MIRON GONZALEZ JESUS	28924346Y	8009093	6ª

Resumen de superficies

<u>GRUPO DE PAGO</u>	<u>SUPERFICIE (Hectáreas)</u>				<u>% Sobredeclaración (1)</u>
	<u>Declarada admisible</u>	<u>Comprometida</u>	<u>Declarada Reducida(3)</u>	<u>Resuelta</u>	
OLIVAR EN PENDIENTE	54,78		53,51	53,51	0,00
TOTAL	54,78	53,51	53,51	53,51	

% PENALIZACIÓN**IMPORTE (Euros)**

<u>Admisibilidad (2)</u>	<u>Presentación tardía</u>	<u>Omisión declaración</u>	<u>Condicionalidad</u>		<u>Calculado(4)</u>	<u>FEADER(EJE2)</u>	<u>MAGRAMA</u>	<u>CAPDER</u>	<u>Total</u>
0,00	0,00	0,00	0,00	Pago realizado		9.449,31	865,80	1.496,53	11.811,64
				A pagar		4.446,74	407,43	704,25	5.558,42
				TOTAL	17.370,06	13.896,05	1.273,23	2.200,78	17.370,06

RECINTOS

<u>REFERENCIA SIGPAC</u>	<u>CULTIVO</u>	<u>S/R</u>	<u>CONV.</u>	<u>GRUPO PAGO</u>	<u>Declarada admisible</u>	<u>SUPERFICIE (Hectáreas)</u>	<u>Conv. SIGPAC</u>	<u>Control C.(5)</u>	<u>Determinada</u>	<u>Certificada</u>
41-032-002-00115-001	101000	S	NO	OLIVAR EN PENDIENTE	22,64			22,14		22,64
41-032-002-00116-001	101000	S	NO	OLIVAR EN PENDIENTE	29,84			29,21		29,84
41-032-003-00134-001	101000	S	NO	OLIVAR EN PENDIENTE	2,30			2,16		2,30



1. Reducciones previstas por sobredeclaración, artículo 16 del Reglamento (UE) nº 65/2011

2. Resolución de 3 de agosto de 2012 de la Dirección General de Fondos Agrarios (BOJA nº 159, 14 de agosto de 2012)

3. Superficie declarada admisible tras el ajuste con la conversión SIGPAC para el grupo de pago de herbáceos.

4. Menor valor entre la superficie declarada admisible tras el ajuste con la conversión SIGPAC y la comprometida admisible para el resto de grupos de pago

5. Se calcula sobre la superficie declarada reducida

6. Superficie de cultivo válido para la ayuda determinada en campo para el grupo de pago de herbáceos.

7. Superficie de cultivo válido para la ayuda determinada en campo tras el ajuste con la superficie comprometida admisible para el resto de grupos de pago

* Ayuda cofinanciada a través del Plan de Reestructuración del Tabaco de Andalucía contemplado en el Programa de Desarrollo Rural de Andalucía (2007-2013)

<u>APELLIDOS Y NOMBRE / RAZÓN SOCIAL</u>	<u>NIF</u>	<u>EXPEDIENTE</u>	<u>ANUALIDAD DE PAGO</u>		
MOLINA ARROYO MARIA ROSARIO	28853733A	8030400	7ª		
Resumen de superficies					
GRUPO DE PAGO	SUPERFICIE (Hectáreas)				
	<u>Declarada admisible</u>	<u>Comprometida</u>	<u>Declarada Reducida(3)</u>	<u>Resuelta</u>	<u>% Sobredeclaración (1)</u>
OLIVAR EN PENDIENTE	14,42		14,03	14,03	0,00
TOTAL	14,42	14,03	14,03	14,03	

% PENALIZACIÓN				IMPORTE (Euros)					
<u>Admisibilidad (2)</u>	<u>Presentación tardía</u>	<u>Omisión declaración</u>	<u>Condicionalidad</u>	<u>Calculado(4)</u>	<u>FEADER(EJE2)</u>	<u>MAGRAMA</u>	<u>CAPDER</u>	<u>Total</u>	
0,00	0,00	0,00	0,00	A pagar	4.677,04	3.741,63	342,83	592,58	4.677,04

RECINTOS

<u>REFERENCIA SIGPAC</u>	<u>CULTIVO</u>	<u>S/R</u>	<u>CONV.</u>	<u>GRUPO PAGO</u>	<u>Declarada admisible</u>	<u>SUPERFICIE (Hectáreas)</u>		
					<u>Conv. SIGPAC</u>	<u>Control C.(5)</u>	<u>Determinada</u>	<u>Certificada</u>
41-002-012-00028-005	101000	S	NO	OLIVAR EN PENDIENTE	1,61		1,35	1,61
41-002-012-00029-001	101000	S	NO	OLIVAR EN PENDIENTE	0,10		0,10	0,10
41-002-012-00031-001	101000	S	NO	OLIVAR EN PENDIENTE	0,37		0,32	0,37
41-002-012-00032-002	101000	S	NO	OLIVAR EN PENDIENTE	1,12		1,05	1,12
41-002-012-00206-001	101000	S	NO	OLIVAR EN PENDIENTE	0,88		0,88	0,88
41-002-012-00210-001	101000	S	NO	OLIVAR EN PENDIENTE	0,19		0,19	0,19
41-002-012-00211-002	101000	S	NO	OLIVAR EN PENDIENTE	0,26		0,26	0,26
41-002-012-00212-001	101000	S	NO	OLIVAR EN PENDIENTE	0,27		0,27	0,27
41-002-012-00213-004	101000	S	NO	OLIVAR EN PENDIENTE	1,46		1,46	1,46
41-002-012-00218-001	101000	S	NO	OLIVAR EN PENDIENTE	1,70		1,70	1,70
41-002-012-00223-001	101000	S	NO	OLIVAR EN PENDIENTE	1,57		1,57	1,57
41-002-012-00227-002	101000	S	NO	OLIVAR EN PENDIENTE	1,13		1,12	1,13
41-002-012-00228-001	101000	S	NO	OLIVAR EN PENDIENTE	0,46		0,46	0,46
41-002-012-00233-002	101000	S	NO	OLIVAR EN PENDIENTE	2,65		2,65	2,65
41-002-012-00355-001	101000	S	NO	OLIVAR EN PENDIENTE	0,29		0,29	0,29
41-002-012-00372-002	101000	S	NO	OLIVAR EN PENDIENTE	0,26		0,26	0,26
41-002-012-00381-001	101000	S	NO	OLIVAR EN PENDIENTE	0,05		0,05	0,05
41-002-012-00382-001	101000	S	NO	OLIVAR EN PENDIENTE	0,05		0,05	0,05



1. Reducciones previstas por sobredeclaración, artículo 16 del Reglamento (UE) nº 65/2011

2. Resolución de 3 de agosto de 2012 de la Dirección General de Fondos Agrarios (BOJA nº 159, 14 de agosto de 2012)

3. Superficie declarada admisible tras el ajuste con la conversión SIGPAC para el grupo de pago de herbáceos.

Menor valor entre la superficie declarada admisible tras el ajuste con la conversión SIGPAC y la comprometida admisible para el resto de grupos de pago

4. Se calcula sobre la superficie declarada reducida

5. Superficie de cultivo válido para la ayuda determinada en campo para el grupo de pago de herbáceos.

Superficie de cultivo válido para la ayuda determinada en campo tras el ajuste con la superficie comprometida admisible para el resto de grupos de pago

* Ayuda cofinanciada a través del Plan de Reestructuración del Tabaco de Andalucía contemplado en el Programa de Desarrollo Rural de Andalucía (2007-2013)

<u>APELLIDOS Y NOMBRE / RAZÓN SOCIAL</u>	<u>NIF</u>	<u>EXPEDIENTE</u>	<u>ANUALIDAD DE PAGO</u>			
MOLINA ROMAN CRISTOBAL	52243288F	8022095	7ª			
Resumen de superficies						
		SUPERFICIE (Hectáreas)				
GRUPO DE PAGO		<u>Declarada admisible</u>	<u>Comprometida</u>	<u>Declarada Reducida(3)</u>	<u>Resuelta</u>	<u>% Sobredeclaración (1)</u>
OLIVAR EN PENDIENTE		15,06		14,75	14,75	0,00
TOTAL		15,06	14,75	14,75	14,75	

% PENALIZACIÓN				IMPORTE (Euros)				
<u>Admisibilidad (2)</u>	<u>Presentación tardía</u>	<u>Omisión declaración</u>	<u>Condicionalidad</u>	<u>Calculado(4)</u>	<u>FEADER(EJE2)</u>	<u>MAGRAMA</u>	<u>CAPDER</u>	<u>Total</u>
10,00	0,00	0,00	0,00	Pago realizado	2.407,39	220,58	381,27	3.009,24
				A pagar	1.132,89	103,80	179,42	1.416,11
TOTAL				4.917,06	3.540,28	324,38	560,69	4.425,35

<u>REFERENCIA SIGPAC</u>	<u>CULTIVO</u>	<u>S/R</u>	<u>CONV.</u>	<u>GRUPO PAGO</u>	<u>Declarada admisible</u>	<u>Conv. SIGPAC</u>	<u>SUPERFICIE (Hectáreas)</u>	<u>Control C.(5)</u>	<u>Determinada</u>	<u>Certificada</u>
41-078-001-00225-009	101000	S	NO	OLIVAR EN PENDIENTE	9,04	9,04		9,04	9,04	9,04
41-078-001-00225-013	101000	S		OLIVAR EN PENDIENTE	0,46	0,46		0,46	0,46	0,00
41-078-001-00266-001	101000	S	NO	OLIVAR EN PENDIENTE	5,56	5,39		5,39	5,39	5,56

INCIDENCIA DESCRIPCIÓN

73103 El recinto declarado no cumple con las normas de producción ecológica (compromiso anexo 1, Orden 24 marzo 2011)
Recinto:41-078-001-00225-013 Cultivo:101000 OLIVAR-SIN VARIEDAD Secano

<u>Id. Com</u>	<u>Compromiso</u>	<u>% admisibilidad</u>
C1_03	Cumplir con las normas de producción establecidas en el Reglamento (CE) nº 834/2007, del Consejo, de 28 de junio de 2007, que regula la producción ecológica.	10,00

<u>APELLIDOS Y NOMBRE / RAZÓN SOCIAL</u>	<u>NIF</u>	<u>EXPEDIENTE</u>	<u>ANUALIDAD DE PAGO</u>			
MOLINO VARGAS S.C.	J41889965	8005731	7ª			
Resumen de superficies						
		SUPERFICIE (Hectáreas)				
GRUPO DE PAGO		<u>Declarada admisible</u>	<u>Comprometida</u>	<u>Declarada Reducida(3)</u>	<u>Resuelta</u>	<u>% Sobredeclaración (1)</u>
OLIVAR EN PENDIENTE		36,38		33,62	33,62	0,00
TOTAL		36,38	33,62	33,62	33,62	

% PENALIZACIÓN				IMPORTE (Euros)				
<u>Admisibilidad (2)</u>	<u>Presentación tardía</u>	<u>Omisión declaración</u>	<u>Condicionalidad</u>	<u>Calculado(4)</u>	<u>FEADER(EJE2)</u>	<u>MAGRAMA</u>	<u>CAPDER</u>	<u>Total</u>
0,00	0,00	0,00	0,00	Pago realizado	6.096,91	558,63	965,60	7.621,14
				A pagar	2.869,14	262,88	454,40	3.586,42
TOTAL				11.207,56	8.966,05	821,51	1.420,00	11.207,56

<u>REFERENCIA SIGPAC</u>	<u>CULTIVO</u>	<u>S/R</u>	<u>CONV.</u>	<u>GRUPO PAGO</u>	<u>Declarada admisible</u>	<u>Conv. SIGPAC</u>	<u>SUPERFICIE (Hectáreas)</u>	<u>Control C.(5)</u>	<u>Determinada</u>	<u>Certificada</u>
41-032-018-00004-010	101000	S	NO	OLIVAR EN PENDIENTE	11,18			10,83	11,18	11,18
41-032-020-00012-001	101000	S	NO	OLIVAR EN PENDIENTE	12,99			12,99	12,99	12,99
41-032-020-00012-004	101000	S	NO	OLIVAR EN PENDIENTE	11,69			11,69	11,69	11,69
41-032-020-00023-002	101000	S		OLIVAR EN PENDIENTE	0,52			0,47	0,00	0,00

INCIDENCIA DESCRIPCIÓN

73103 El recinto declarado no cumple con las normas de producción ecológica (compromiso anexo 1, Orden 24 marzo 2011)
Recinto:41-032-020-00023-002 Cultivo:101000 OLIVAR-SIN VARIEDAD Secano

1. Reducciones previstas por sobredeclaración, artículo 16 del Reglamento (UE) nº 65/2011

2. Resolución de 3 de agosto de 2012 de la Dirección General de Fondos Agrarios (BOJA nº 159, 14 de agosto de 2012)

3. Superficie declarada admisible tras el ajuste con la conversión SIGPAC para el grupo de pago de herbáceos.

4. Menor valor entre la superficie declarada admisible tras el ajuste con la conversión SIGPAC y la comprometida admisible para el resto de grupos de pago

5. Se calcula sobre la superficie declarada reducida

6. Superficie de cultivo válido para la ayuda determinada en campo para el grupo de pago de herbáceos.

7. Superficie de cultivo válido para la ayuda determinada en campo tras el ajuste con la superficie comprometida admisible para el resto de grupos de pago

* Ayuda cofinanciada a través del Plan de Reestructuración del Tabaco de Andalucía contemplado en el Programa de Desarrollo Rural de Andalucía (2007-2013)

<u>APELLIDOS Y NOMBRE / RAZÓN SOCIAL</u>	<u>NIF</u>	<u>EXPEDIENTE</u>	<u>ANUALIDAD DE PAGO</u>			
MONTALAN RUSTICA, S.L.	B41717422	8000916	7ª			
Resumen de superficies						
			SUPERFICIE (Hectáreas)			
GRUPO DE PAGO		<u>Declarada admisible</u>	<u>Comprometida</u>	<u>Declarada Reducida(3)</u>	<u>Resuelta</u>	<u>% Sobredeclaración (1)</u>
OLIVAR EN PENDIENTE		134,30		113,05	113,05	0,00
TOTAL		134,30	113,05	113,05	113,05	

% PENALIZACIÓN				IMPORTE (Euros)					
<u>Admisibilidad (2)</u>	<u>Presentación tardía</u>	<u>Omisión declaración</u>	<u>Condicionalidad</u>	<u>Calculado(4)</u>	<u>FEADER(EJE2)</u>	<u>MAGRAMA</u>	<u>CAPDER</u>	<u>Total</u>	
0,00	0,00	0,00	0,00	Pago realizado	15.217,80	1.394,33	2.410,12	19.022,25	
				A pagar	7.161,32	656,16	1.134,17	8.951,65	
				TOTAL	27.973,90	22.379,12	2.050,49	3.544,29	27.973,90

<u>REFERENCIA SIGPAC</u>	<u>CULTIVO</u>	<u>S/R</u>	<u>CONV.</u>	<u>GRUPO PAGO</u>	<u>Declarada admisible</u>	<u>SUPERFICIE (Hectáreas)</u>		
						<u>Conv. SIGPAC</u>	<u>Control C.(5)</u>	<u>Determinada Certificada</u>
41-055-003-00002-009	101000	S	NO	OLIVAR EN PENDIENTE	13,59		11,67	13,59
41-055-003-00002-010	101000	S	NO	OLIVAR EN PENDIENTE	40,74	36,55	36,55	40,80
41-055-003-00002-014	101000	S	NO	OLIVAR EN PENDIENTE	0,77		0,53	0,77
41-055-003-00002-016	101000	S	NO	OLIVAR EN PENDIENTE	1,43		1,40	1,43
41-055-003-00002-017	101000	S	NO	OLIVAR EN PENDIENTE	3,53		3,12	3,53
41-055-003-00002-018	101000	S	NO	OLIVAR EN PENDIENTE	5,81	5,81	5,81	5,82
41-055-004-00001-002	101000	S	NO	OLIVAR EN PENDIENTE	13,56		5,23	5,34
41-055-004-00002-014	101000	S	NO	OLIVAR EN PENDIENTE	0,25		0,25	0,25
41-055-004-00002-015	101000	S	NO	OLIVAR EN PENDIENTE	0,23		0,23	0,23
41-055-004-00002-016	101000	S	NO	OLIVAR EN PENDIENTE	1,21		1,18	1,21
41-055-004-00002-017	101000	S	NO	OLIVAR EN PENDIENTE	3,46		3,46	3,46
41-055-004-00002-018	101000	S	NO	OLIVAR EN PENDIENTE	12,47		12,40	12,47
41-055-004-00002-019	101000	S	NO	OLIVAR EN PENDIENTE	37,25	36,56	36,56	37,25

INCIDENCIA DESCRIPCIÓN

- 73103 El recinto declarado no cumple con las normas de producción ecológica (compromiso anexo 1, Orden 24 marzo 2011)
Recinto:41-055-003-00002-078 Cultivo:101000 OLIVAR-SIN VARIEDAD Secano
- 73104 Recinto declarado que no cumple en su totalidad con las normas de producción ecológica (compromiso anexo 1, Orden 24 marzo 2011)
Recinto:41-055-004-00001-002 Cultivo:101000 OLIVAR-SIN VARIEDAD Secano Sup. Declarada:13,56 Sup. Certificada:5,34
- 73105 Cultivo, variedad, régimen y/o uso del recinto SIGPAC no compatible con la submedida (anexo 9, Orden 24 marzo 2011)
Recinto:41-055-003-00002-078 Cultivo:101000 OLIVAR-SIN VARIEDAD Secano Uso Sigpac:FO



1. Reducciones previstas por sobredeclaración, artículo 16 del Reglamento (UE) nº 65/2011

2. Resolución de 3 de agosto de 2012 de la Dirección General de Fondos Agrarios (BOJA nº 159, 14 de agosto de 2012)

3. Superficie declarada admisible tras el ajuste con la conversión SIGPAC para el grupo de pago de herbáceos.

Menor valor entre la superficie declarada admisible tras el ajuste con la conversión SIGPAC y la comprometida admisible para el resto de grupos de pago

4. Se calcula sobre la superficie declarada reducida

5. Superficie de cultivo válido para la ayuda determinada en campo para el grupo de pago de herbáceos.

Superficie de cultivo válido para la ayuda determinada en campo tras el ajuste con la superficie comprometida admisible para el resto de grupos de pago

* Ayuda cofinanciada a través del Plan de Reestructuración del Tabaco de Andalucía contemplado en el Programa de Desarrollo Rural de Andalucía (2007-2013)

<u>APellidos y nombre / Razón social</u>	<u>NIF</u>	<u>EXPEDIENTE</u>	<u>ANUALIDAD DE PAGO</u>
MONTERO PARRILLA CARMEN	28169921G	8016736	7ª

Resumen de superficies

<u>GRUPO DE PAGO</u>	<u>SUPERFICIE (Hectáreas)</u>				<u>% Sobredeclaración (1)</u>
	<u>Declarada admisible</u>	<u>Comprometida</u>	<u>Declarada Reducida(3)</u>	<u>Resuelta</u>	
OLIVAR EN PENDIENTE	2,83		2,63	2,63	0,00
TOTAL	2,83	2,63	2,63	2,63	

% PENALIZACIÓN**IMPORTE (Euros)**

<u>Admisibilidad (2)</u>	<u>Presentación tardía</u>	<u>Omisión declaración</u>	<u>Condicionalidad</u>		<u>Calculado(4)</u>	<u>FEADER(EJE2)</u>	<u>MAGRAMA</u>	<u>CAPDER</u>	<u>Total</u>
0,00	0,00	0,00	0,00	Pago realizado		476,95	43,70	75,53	596,18
				A pagar		224,45	20,57	35,54	280,56
				TOTAL	876,74	701,40	64,27	111,07	876,74

RECINTOS

<u>REFERENCIA SIGPAC</u>	<u>CULTIVO S/R</u>	<u>CONV.</u>	<u>GRUPO PAGO</u>	<u>Declarada admisible</u>	<u>SUPERFICIE (Hectáreas)</u>	<u>Conv. SIGPAC</u>	<u>Control C.(5)</u>	<u>Determinada</u>	<u>Certificada</u>
41-006-001-00210-001	101000 S	NO	OLIVAR EN PENDIENTE	2,83				2,63	2,83

<u>APellidos y nombre / Razón social</u>	<u>NIF</u>	<u>EXPEDIENTE</u>	<u>ANUALIDAD DE PAGO</u>
MONTES CAMACHO JOAQUIN	28378884N	8022630	4ª

Resumen de superficies

<u>GRUPO DE PAGO</u>	<u>SUPERFICIE (Hectáreas)</u>				<u>% Sobredeclaración (1)</u>
	<u>Declarada admisible</u>	<u>Comprometida</u>	<u>Declarada Reducida(3)</u>	<u>Resuelta</u>	
HORTICOLAS	1,00		1,00	1,00	0,00
TOTAL	1,00	1,00	1,00	1,00	

% PENALIZACIÓN**IMPORTE (Euros)**

<u>Admisibilidad (2)</u>	<u>Presentación tardía</u>	<u>Omisión declaración</u>	<u>Condicionalidad</u>		<u>Calculado(4)</u>	<u>FEADER(EJE2)</u>	<u>MAGRAMA</u>	<u>CAPDER</u>	<u>Total</u>
0,00	0,00	0,00	0,00	Pago realizado		293,76	26,91	46,53	367,20
				A pagar		138,24	12,67	21,89	172,80
				TOTAL	540,00	432,00	39,58	68,42	540,00

RECINTOS

<u>REFERENCIA SIGPAC</u>	<u>CULTIVO S/R</u>	<u>CONV.</u>	<u>GRUPO PAGO</u>	<u>Declarada admisible</u>	<u>SUPERFICIE (Hectáreas)</u>	<u>Conv. SIGPAC</u>	<u>Control C.(5)</u>	<u>Determinada</u>	<u>Certificada</u>
41-060-011-00057-001	99001 R	NO	HORTICOLAS	1,00		1,00		1,00	1,00



1. Reducciones previstas por sobredeclaración, artículo 16 del Reglamento (UE) nº 65/2011

2. Resolución de 3 de agosto de 2012 de la Dirección General de Fondos Agrarios (BOJA nº 159, 14 de agosto de 2012)

3. Superficie declarada admisible tras el ajuste con la conversión SIGPAC para el grupo de pago de herbáceos.

4. Menor valor entre la superficie declarada admisible tras el ajuste con la conversión SIGPAC y la comprometida admisible para el resto de grupos de pago

5. Se calcula sobre la superficie declarada reducida

6. Superficie de cultivo válido para la ayuda determinada en campo para el grupo de pago de herbáceos.

7. Superficie de cultivo válido para la ayuda determinada en campo tras el ajuste con la superficie comprometida admisible para el resto de grupos de pago

* Ayuda cofinanciada a través del Plan de Reestructuración del Tabaco de Andalucía contemplado en el Programa de Desarrollo Rural de Andalucía (2007-2013)

<u>APELLIDOS Y NOMBRE / RAZÓN SOCIAL</u>	<u>NIF</u>	<u>EXPEDIENTE</u>	<u>ANUALIDAD DE PAGO</u>
MONTES CRESPO JOAQUIN	75430839Q	8031707	6ª

Resumen de superficies

<u>GRUPO DE PAGO</u>	<u>SUPERFICIE (Hectáreas)</u>				<u>% Sobredeclaración (1)</u>
	<u>Declarada admisible</u>	<u>Comprometida</u>	<u>Declarada Reducida(3)</u>	<u>Resuelta</u>	
OLIVAR	9,91		9,67	9,67	0,00
TOTAL	9,91	9,68	9,67	9,67	

Resumen de superficies

<u>GRUPO DE PAGO</u>	<u>SUPERFICIE (Hectáreas)</u>				<u>% Sobredeclaración (1)</u>
	<u>Declarada admisible</u>	<u>Comprometida</u>	<u>Declarada Reducida(3)</u>	<u>Resuelta</u>	
HERBACEOS	24,75		24,75	24,75	0,00
TOTAL	24,75		24,75	24,75	

% PENALIZACIÓN**IMPORTE (Euros)**

<u>Admisibilidad (2)</u>	<u>Presentación tardía</u>	<u>Omisión declaración</u>	<u>Condicionalidad</u>		<u>Calculado(4)</u>	<u>FEADER(EJE2)</u>	<u>MAGRAMA</u>	<u>CAPDER</u>	<u>Total</u>
0,00	0,00	0,00	0,00	Pago realizado		3.505,72	321,21	555,22	4.382,15
				A pagar		1.649,75	151,16	261,28	2.062,19
				TOTAL	6.444,34	5.155,47	472,37	816,50	6.444,34

RECINTOS

<u>REFERENCIA SIGPAC</u>	<u>CULTIVO</u>	<u>S/R</u>	<u>CONV.</u>	<u>GRUPO PAGO</u>	<u>Declarada admisible</u>	<u>SUPERFICIE (Hectáreas)</u>		
						<u>Conv. SIGPAC</u>	<u>Control C.(5)</u>	<u>Determinada Certificada</u>
41-060-011-00021-001	1000	S	NO	HERBACEOS	4,79	4,79	4,79	4,79
41-060-011-00043-001	41000	S	NO	HERBACEOS	4,87		4,87	4,87
41-060-011-00065-001	101000	S	NO	OLIVAR	1,14	1,12	1,12	1,16
41-060-013-00013-001	41000	S	NO	HERBACEOS	12,51	12,51	12,51	12,46
41-060-013-00013-002	101000	S	NO	OLIVAR	8,77	8,55	8,55	8,78
41-060-013-00014-001	41000	S	NO	HERBACEOS	2,58	2,58	2,58	2,59

INCIDENCIA DESCRIPCIÓN

73104 Recinto declarado que no cumple en su totalidad con las normas de producción ecológica (compromiso anexo 1, Orden 24 marzo 2011)
 Recinto:41-060-013-00013-001 Cultivo:41000 HABAS-SIN MEZCLA Secano Sup. Declarada:12,51 Sup. Certificada:12,46



1. Reducciones previstas por sobredeclaración, artículo 16 del Reglamento (UE) nº 65/2011

2. Resolución de 3 de agosto de 2012 de la Dirección General de Fondos Agrarios (BOJA nº 159, 14 de agosto de 2012)

3. Superficie declarada admisible tras el ajuste con la conversión SIGPAC para el grupo de pago de herbáceos.

Menor valor entre la superficie declarada admisible tras el ajuste con la conversión SIGPAC y la comprometida admisible para el resto de grupos de pago

4. Se calcula sobre la superficie declarada reducida

5. Superficie de cultivo válido para la ayuda determinada en campo para el grupo de pago de herbáceos.

Superficie de cultivo válido para la ayuda determinada en campo tras el ajuste con la superficie comprometida admisible para el resto de grupos de pago

* Ayuda cofinanciada a través del Plan de Reestructuración del Tabaco de Andalucía contemplado en el Programa de Desarrollo Rural de Andalucía (2007-2013)

<u>APELLIDOS Y NOMBRE / RAZÓN SOCIAL</u>	<u>NIF</u>	<u>EXPEDIENTE</u>	<u>ANUALIDAD DE PAGO</u>
MONTES ESCALANTE JOSE ANTONIO	52299409P	8029115	4ª

Resumen de superficies

<u>GRUPO DE PAGO</u>	<u>SUPERFICIE (Hectáreas)</u>			<u>% Sobredeclaración (1)</u>
	<u>Declarada admisible</u>	<u>Declarada Reducida(3)</u>	<u>Resuelta</u>	
HERBACEOS	23,36	21,05	21,05	0,00
TOTAL	23,36	21,05	21,05	

% PENALIZACIÓN**IMPORTE (Euros)**

<u>Admisibilidad (2)</u>	<u>Presentación tardía</u>	<u>Omisión declaración</u>	<u>Condicionalidad</u>		<u>Calculado(4)</u>	<u>FEADER(EJE2)</u>	<u>MAGRAMA</u>	<u>CAPDER</u>	<u>Total</u>
0,00	0,00	0,00	0,00	Pago realizado		1.893,23	173,47	299,84	2.366,54
				A pagar		890,93	81,63	141,10	1.113,66
				TOTAL	3.480,20	2.784,16	255,10	440,94	3.480,20

RECINTOS

<u>REFERENCIA SIGPAC</u>	<u>CULTIVO S/R</u>	<u>CONV.</u>	<u>GRUPO PAGO</u>	<u>Declarada admisible</u>	<u>SUPERFICIE (Hectáreas)</u>		
					<u>Conv. SIGPAC</u>	<u>Control C.(5) Determinada</u>	<u>Certificada</u>
41-065-018-00002-024	1000 S	NO	HERBACEOS	6,95		6,95	7,23
41-065-019-00009-001	1000 S	NO	HERBACEOS	0,63		0,63	0,71
41-065-019-00009-007	1000 S	NO	HERBACEOS	12,05		12,05	12,29
41-065-019-00010-001	1000 S	NO	HERBACEOS	2,89		1,42	1,45

INCIDENCIA DESCRIPCIÓN

73103	El recinto declarado no cumple con las normas de producción ecológica (compromiso anexo 1, Orden 24 marzo 2011) Recinto:41-065-019-00008-003 Cultivo:1000 TRIGO BLANDO-SIN VARIEDAD Secano
73104	Recinto declarado que no cumple en su totalidad con las normas de producción ecológica (compromiso anexo 1, Orden 24 marzo 2011) Recinto:41-065-019-00010-001 Cultivo:1000 TRIGO BLANDO-SIN VARIEDAD Secano Sup. Declarada:2,89 Sup. Certificada:1,45
73106	Recinto declarado no comprometido Recinto:41-065-019-00008-003 Cultivo:1000 TRIGO BLANDO-SIN VARIEDAD Secano Recinto:41-065-019-00011-002 Cultivo:1000 TRIGO BLANDO-SIN VARIEDAD Secano

<u>APELLIDOS Y NOMBRE / RAZÓN SOCIAL</u>	<u>NIF</u>	<u>EXPEDIENTE</u>	<u>ANUALIDAD DE PAGO</u>
MONTESINOS BENITO JOSE	75432715Y	8028719	7ª

Resumen de superficies

<u>GRUPO DE PAGO</u>	<u>SUPERFICIE (Hectáreas)</u>			<u>% Sobredeclaración (1)</u>
	<u>Declarada admisible</u>	<u>Comprometida</u>	<u>Declarada Reducida(3)</u>	
OLIVAR EN PENDIENTE	8,72		7,82	0,00
TOTAL	8,72	7,82	7,82	

% PENALIZACIÓN**IMPORTE (Euros)**

<u>Admisibilidad (2)</u>	<u>Presentación tardía</u>	<u>Omisión declaración</u>	<u>Condicionalidad</u>		<u>Calculado(4)</u>	<u>FEADER(EJE2)</u>	<u>MAGRAMA</u>	<u>CAPDER</u>	<u>Total</u>
0,00	0,00	0,00	0,00	Pago realizado		1.418,14	129,93	224,61	1.772,68
				A pagar		667,36	61,15	105,69	834,20
				TOTAL	2.606,88	2.085,50	191,08	330,30	2.606,88

RECINTOS

<u>REFERENCIA SIGPAC</u>	<u>CULTIVO S/R</u>	<u>CONV.</u>	<u>GRUPO PAGO</u>	<u>Declarada admisible</u>	<u>SUPERFICIE (Hectáreas)</u>		
					<u>Conv. SIGPAC</u>	<u>Control C.(5) Determinada</u>	<u>Certificada</u>
41-033-034-00154-011	101000 S	NO	OLIVAR EN PENDIENTE	8,60	7,82	7,82	8,60
41-033-034-00154-017	101000 S	NO	OLIVAR EN PENDIENTE	0,12		0,12	0,12

1. Reducciones previstas por sobredeclaración, artículo 16 del Reglamento (UE) nº 65/2011

2. Resolución de 3 de agosto de 2012 de la Dirección General de Fondos Agrarios (BOJA nº 159, 14 de agosto de 2012)

3. Superficie declarada admisible tras el ajuste con la conversión SIGPAC para el grupo de pago de herbáceos.

4. Menor valor entre la superficie declarada admisible tras el ajuste con la conversión SIGPAC y la comprometida admisible para el resto de grupos de pago

5. Se calcula sobre la superficie declarada reducida

6. Superficie de cultivo válido para la ayuda determinada en campo para el grupo de pago de herbáceos.

7. Superficie de cultivo válido para la ayuda determinada en campo tras el ajuste con la superficie comprometida admisible para el resto de grupos de pago

* Ayuda cofinanciada a través del Plan de Reestructuración del Tabaco de Andalucía contemplado en el Programa de Desarrollo Rural de Andalucía (2007-2013)

<u>APELLIDOS Y NOMBRE / RAZÓN SOCIAL</u>	<u>NIF</u>	<u>EXPEDIENTE</u>	<u>ANUALIDAD DE PAGO</u>
MONTESINOS CABRERA JOSE	27782257M	8024214	4ª

Resumen de superficies

<u>GRUPO DE PAGO</u>	<u>SUPERFICIE (Hectáreas)</u>				<u>% Sobredeclaración (1)</u>
	<u>Declarada admisible</u>	<u>Comprometida</u>	<u>Declarada Reducida(3)</u>	<u>Resuelta</u>	
OLIVAR	0,01		0,01	0,01	0,00
OLIVAR EN PENDIENTE	24,31		24,21	24,21	0,00
TOTAL	24,32	24,34	24,22	24,22	

% PENALIZACIÓN**IMPORTE (Euros)**

<u>Admisibilidad (2)</u>	<u>Presentación tardía</u>	<u>Omisión declaración</u>	<u>Condicionalidad</u>		<u>Calculado(4)</u>	<u>FEADER(EJE2)</u>	<u>MAGRAMA</u>	<u>CAPDER</u>	<u>Total</u>
0,00	0,00	0,00	0,00	A pagar	8.073,08	6.458,46	591,76	1.022,86	8.073,08

RECINTOS

<u>REFERENCIA SIGPAC</u>	<u>CULTIVO</u>	<u>S/R</u>	<u>CONV.</u>	<u>GRUPO PAGO</u>	<u>Declarada admisible</u>	<u>SUPERFICIE (Hectáreas)</u>			
					<u>Conv. SIGPAC</u>	<u>Control C.(5)</u>	<u>Determinada</u>	<u>Certificada</u>	
41-033-034-00108-004	101000	S	NO	OLIVAR EN PENDIENTE	10,53	10,46		10,46	10,53
41-033-034-00112-009	101000	S	NO	OLIVAR EN PENDIENTE	10,68			10,68	10,68
41-033-034-00112-015	101000	S	NO	OLIVAR EN PENDIENTE	1,25			1,25	1,25
41-033-034-00112-017	101000	S	NO	OLIVAR EN PENDIENTE	0,15			0,15	0,15
41-033-040-00016-004	101000	S	NO	OLIVAR	0,01			0,01	0,01
41-033-040-00016-005	101000	S	NO	OLIVAR EN PENDIENTE	0,07			0,07	0,07
41-033-040-00016-006	101000	S	NO	OLIVAR EN PENDIENTE	1,25			1,22	1,25
41-033-048-00027-001	101000	S	NO	OLIVAR EN PENDIENTE	0,20			0,20	0,20
41-033-048-00027-004	101000	S	NO	OLIVAR EN PENDIENTE	0,02			0,02	0,02
41-033-048-00027-005	101000	S	NO	OLIVAR EN PENDIENTE	0,02			0,02	0,02
41-033-048-00027-006	101000	S	NO	OLIVAR EN PENDIENTE	0,03			0,03	0,03
41-033-048-00027-007	101000	S	NO	OLIVAR EN PENDIENTE	0,11			0,11	0,11

<u>APELLIDOS Y NOMBRE / RAZÓN SOCIAL</u>	<u>NIF</u>	<u>EXPEDIENTE</u>	<u>ANUALIDAD DE PAGO</u>
MONTIEL MENA AGUSTIN	28438248J	8007129	7ª

Resumen de superficies

<u>GRUPO DE PAGO</u>	<u>SUPERFICIE (Hectáreas)</u>				<u>% Sobredeclaración (1)</u>
	<u>Declarada admisible</u>	<u>Comprometida</u>	<u>Declarada Reducida(3)</u>	<u>Resuelta</u>	
OLIVAR EN PENDIENTE	6,10		5,51	5,51	0,00
TOTAL	6,10	5,51	5,51	5,51	

% PENALIZACIÓN**IMPORTE (Euros)**

<u>Admisibilidad (2)</u>	<u>Presentación tardía</u>	<u>Omisión declaración</u>	<u>Condicionalidad</u>		<u>Calculado(4)</u>	<u>FEADER(EJE2)</u>	<u>MAGRAMA</u>	<u>CAPDER</u>	<u>Total</u>
0,00	0,00	0,00	0,00	Pago realizado		999,23	91,56	158,24	1.249,03
				A pagar		470,22	43,08	74,48	587,78
				TOTAL	1.836,81	1.469,45	134,64	232,72	1.836,81

RECINTOS

<u>REFERENCIA SIGPAC</u>	<u>CULTIVO</u>	<u>S/R</u>	<u>CONV.</u>	<u>GRUPO PAGO</u>	<u>Declarada admisible</u>	<u>SUPERFICIE (Hectáreas)</u>			
					<u>Conv. SIGPAC</u>	<u>Control C.(5)</u>	<u>Determinada</u>	<u>Certificada</u>	
41-009-007-00009-002	101000	S	NO	OLIVAR EN PENDIENTE	2,12			1,82	2,12
41-009-007-00037-001	101000	S	NO	OLIVAR EN PENDIENTE	3,71			3,69	3,71

INCIDENCIA DESCRIPCIÓN

73106 Recinto declarado no comprometido
 Recinto:41-009-007-00008-001 Cultivo:101000 OLIVAR-SIN VARIEDAD Secano

1. Reducciones previstas por sobredeclaración, artículo 16 del Reglamento (UE) nº 65/2011

2. Resolución de 3 de agosto de 2012 de la Dirección General de Fondos Agrarios (BOJA nº 159, 14 de agosto de 2012)

3. Superficie declarada admisible tras el ajuste con la conversión SIGPAC para el grupo de pago de herbáceos.

4. Menor valor entre la superficie declarada admisible tras el ajuste con la conversión SIGPAC y la comprometida admisible para el resto de grupos de pago

5. Se calcula sobre la superficie declarada reducida

6. Superficie de cultivo válido para la ayuda determinada en campo para el grupo de pago de herbáceos.

7. Superficie de cultivo válido para la ayuda determinada en campo tras el ajuste con la superficie comprometida admisible para el resto de grupos de pago

* Ayuda cofinanciada a través del Plan de Reestructuración del Tabaco de Andalucía contemplado en el Programa de Desarrollo Rural de Andalucía (2007-2013)

<u>APELLIDOS Y NOMBRE / RAZÓN SOCIAL</u>	<u>NIF</u>	<u>EXPEDIENTE</u>	<u>ANUALIDAD DE PAGO</u>
MOREJON OLIVEROS MATILDE	27805174Z	8004896	4ª

Resumen de superficies

<u>GRUPO DE PAGO</u>	<u>SUPERFICIE (Hectáreas)</u>				<u>% Sobredeclaración (1)</u>
	<u>Declarada admisible</u>	<u>Comprometida</u>	<u>Declarada Reducida(3)</u>	<u>Resuelta</u>	
OLIVAR EN PENDIENTE	59,06		59,06	59,06	0,00
TOTAL	59,06	59,06	59,06	59,06	

% PENALIZACIÓN**IMPORTE (Euros)**

<u>Admisibilidad (2)</u>	<u>Presentación tardía</u>	<u>Omisión declaración</u>	<u>Condicionalidad</u>		<u>Calculado(4)</u>	<u>FEADER(EJE2)</u>	<u>MAGRAMA</u>	<u>CAPDER</u>	<u>Total</u>
0,00	0,00	0,00	0,00	Pago realizado		10.053,19	921,12	1.592,19	12.566,50
				A pagar		4.730,91	433,47	749,26	5.913,64
				TOTAL	18.480,15	14.784,10	1.354,59	2.341,45	18.480,14

RECINTOS

<u>REFERENCIA SIGPAC</u>	<u>CULTIVO S/R</u>	<u>CONV.</u>	<u>GRUPO PAGO</u>	<u>Declarada admisible</u>	<u>SUPERFICIE (Hectáreas)</u>	<u>Conv. SIGPAC Control C.(5)</u>	<u>Determinada</u>	<u>Certificada</u>
41-033-007-00012-012	101000 S	NO	OLIVAR EN PENDIENTE	59,06			59,06	59,06

<u>APELLIDOS Y NOMBRE / RAZÓN SOCIAL</u>	<u>NIF</u>	<u>EXPEDIENTE</u>	<u>ANUALIDAD DE PAGO</u>
MORILLA BORBOLLON IRENE	27618543M	8029759	7ª

Resumen de superficies

<u>GRUPO DE PAGO</u>	<u>SUPERFICIE (Hectáreas)</u>				<u>% Sobredeclaración (1)</u>
	<u>Declarada admisible</u>	<u>Comprometida</u>	<u>Declarada Reducida(3)</u>	<u>Resuelta</u>	
OLIVAR EN PENDIENTE	10,11		8,93	8,93	0,00
TOTAL	10,11	8,93	8,93	8,93	

% PENALIZACIÓN**IMPORTE (Euros)**

<u>Admisibilidad (2)</u>	<u>Presentación tardía</u>	<u>Omisión declaración</u>	<u>Condicionalidad</u>		<u>Calculado(4)</u>	<u>FEADER(EJE2)</u>	<u>MAGRAMA</u>	<u>CAPDER</u>	<u>Total</u>
0,00	0,00	0,00	0,00	Pago realizado		1.619,43	148,38	256,48	2.024,29
				A pagar		762,09	69,83	120,69	952,61
				TOTAL	2.976,90	2.381,52	218,21	377,17	2.976,90

RECINTOS

<u>REFERENCIA SIGPAC</u>	<u>CULTIVO S/R</u>	<u>CONV.</u>	<u>GRUPO PAGO</u>	<u>Declarada admisible</u>	<u>SUPERFICIE (Hectáreas)</u>	<u>Conv. SIGPAC Control C.(5)</u>	<u>Determinada</u>	<u>Certificada</u>
41-033-022-00017-001	101000 S	NO	OLIVAR EN PENDIENTE	10,11			8,93	10,11



1. Reducciones previstas por sobredeclaración, artículo 16 del Reglamento (UE) nº 65/2011

2. Resolución de 3 de agosto de 2012 de la Dirección General de Fondos Agrarios (BOJA nº 159, 14 de agosto de 2012)

3. Superficie declarada admisible tras el ajuste con la conversión SIGPAC para el grupo de pago de herbáceos.

4. Menor valor entre la superficie declarada admisible tras el ajuste con la conversión SIGPAC y la comprometida admisible para el resto de grupos de pago

5. Se calcula sobre la superficie declarada reducida

6. Superficie de cultivo válido para la ayuda determinada en campo para el grupo de pago de herbáceos.

7. Superficie de cultivo válido para la ayuda determinada en campo tras el ajuste con la superficie comprometida admisible para el resto de grupos de pago

* Ayuda cofinanciada a través del Plan de Reestructuración del Tabaco de Andalucía contemplado en el Programa de Desarrollo Rural de Andalucía (2007-2013)

<u>APellidos y nombre / RAZÓN SOCIAL</u>	<u>NIF</u>	<u>EXPEDIENTE</u>	<u>ANUALIDAD DE PAGO</u>
MORILLAS BARRERA CARLOS DANIEL	52295800X	8030344	4ª

Resumen de superficies

<u>GRUPO DE PAGO</u>	<u>SUPERFICIE (Hectáreas)</u>				<u>% Sobredeclaración (1)</u>
	<u>Declarada admisible</u>	<u>Comprometida</u>	<u>Declarada Reducida(3)</u>	<u>Resuelta</u>	
OLIVAR EN PENDIENTE	31,86		31,81	31,81	0,00
OLIVAR	4,02		4,01	4,01	0,00
TOTAL	35,88	35,82	35,82	35,82	

% PENALIZACIÓN**IMPORTE (Euros)**

<u>Admisibilidad (2)</u>	<u>Presentación tardía</u>	<u>Omisión declaración</u>	<u>Condicionalidad</u>	<u>Pago realizado</u>	<u>Calculado(4)</u>	<u>FEADER(EJE2)</u>	<u>MAGRAMA</u>	<u>CAPDER</u>	<u>Total</u>
0,00	0,00	0,00	0,00			6.299,35	577,18	997,66	7.874,19
				A pagar		2.964,40	271,61	469,49	3.705,50
				TOTAL	11.579,69	9.263,75	848,79	1.467,15	11.579,69

RECINTOS

<u>REFERENCIA SIGPAC</u>	<u>CULTIVO</u>	<u>S/R</u>	<u>CONV.</u>	<u>GRUPO PAGO</u>	<u>Declarada admisible</u>	<u>SUPERFICIE (Hectáreas)</u>		
					<u>Conv. SIGPAC</u>	<u>Control C.(5)</u>	<u>Determinada</u>	<u>Certificada</u>
41-065-064-00003-001	101000	S	SI	OLIVAR EN PENDIENTE	0,03		0,03	0,03
41-065-064-00003-002	101000	S	SI	OLIVAR EN PENDIENTE	1,93		1,93	1,93
41-065-064-00003-005	101000	S	SI	OLIVAR EN PENDIENTE	0,01		0,01	0,01
41-065-064-00003-006	101000	S	SI	OLIVAR EN PENDIENTE	0,03		0,03	0,03
41-065-065-00048-001	101000	S	SI	OLIVAR	0,39		0,39	0,39
41-065-066-00011-002	101000	S	SI	OLIVAR EN PENDIENTE	0,51		0,51	0,51
41-065-066-00011-004	101000	S	NO	OLIVAR EN PENDIENTE	0,02		0,02	0,02
41-065-066-00018-001	101000	S	SI	OLIVAR EN PENDIENTE	0,46		0,46	0,46
41-065-066-00020-001	101000	S	SI	OLIVAR EN PENDIENTE	0,98		0,98	0,98
41-065-066-00021-001	101000	S	SI	OLIVAR EN PENDIENTE	0,51		0,51	0,51
41-065-066-00022-001	101000	S	SI	OLIVAR EN PENDIENTE	0,71		0,71	0,71
41-065-066-00023-001	101000	S	SI	OLIVAR EN PENDIENTE	1,16		1,16	1,16
41-065-066-00024-001	101000	S	SI	OLIVAR EN PENDIENTE	0,49		0,49	0,49
41-065-066-00025-005	101000	S	SI	OLIVAR EN PENDIENTE	0,55		0,55	0,55
41-065-066-00025-006	101000	S	SI	OLIVAR EN PENDIENTE	0,58		0,58	0,58
41-065-066-00025-007	101000	S	SI	OLIVAR EN PENDIENTE	0,01		0,01	0,01
41-065-066-00025-008	101000	S	SI	OLIVAR EN PENDIENTE	0,02		0,02	0,02
41-065-066-00026-001	101000	S	SI	OLIVAR EN PENDIENTE	0,99		0,99	0,99
41-065-066-00027-001	101000	S	SI	OLIVAR EN PENDIENTE	0,33		0,32	0,33
41-065-066-00028-001	101000	S	SI	OLIVAR EN PENDIENTE	0,08		0,08	0,08
41-065-066-00029-001	101000	S	SI	OLIVAR EN PENDIENTE	0,05		0,05	0,05
41-065-066-00030-001	101000	S	SI	OLIVAR EN PENDIENTE	0,43		0,43	0,43
41-065-066-00031-001	101000	S	SI	OLIVAR EN PENDIENTE	0,37		0,37	0,37
41-065-066-00032-001	101000	S	SI	OLIVAR	1,80		1,79	1,80
41-065-066-00033-002	101000	S	SI	OLIVAR EN PENDIENTE	0,26		0,26	0,26
41-065-066-00037-001	101000	S	SI	OLIVAR EN PENDIENTE	1,71		1,71	1,71
41-065-066-00039-001	101000	S	SI	OLIVAR	1,27		1,27	1,27
41-065-066-00040-001	101000	S	SI	OLIVAR EN PENDIENTE	1,04		1,04	1,04
41-065-066-00041-003	101000	S	SI	OLIVAR	0,56		0,56	0,56
41-065-066-00047-003	101000	S	SI	OLIVAR EN PENDIENTE	0,24		0,24	0,24
41-065-066-00048-001	101000	S	SI	OLIVAR EN PENDIENTE	1,02		1,02	1,02
41-065-066-00049-001	101000	S	SI	OLIVAR EN PENDIENTE	0,86		0,86	0,86
41-065-066-00056-001	101000	S	SI	OLIVAR EN PENDIENTE	0,10		0,10	0,10
41-065-066-00097-001	101000	S	SI	OLIVAR EN PENDIENTE	0,85		0,85	0,85
41-065-066-00098-001	101000	S	SI	OLIVAR EN PENDIENTE	0,90		0,90	0,90
41-065-066-00099-001	101000	S	SI	OLIVAR EN PENDIENTE	1,40		1,40	1,40
41-065-066-00100-001	101000	S	SI	OLIVAR EN PENDIENTE	1,76		1,76	1,76
41-065-066-00101-002	101000	S	SI	OLIVAR EN PENDIENTE	2,16		2,16	2,16
41-065-066-00103-002	101000	S	SI	OLIVAR EN PENDIENTE	0,58		0,54	0,58
41-065-066-00104-001	101000	S	SI	OLIVAR EN PENDIENTE	0,96		0,96	0,96

1. Reducciones previstas por sobredeclaración, artículo 16 del Reglamento (UE) nº 65/2011

2. Resolución de 3 de agosto de 2012 de la Dirección General de Fondos Agrarios (BOJA nº 159, 14 de agosto de 2012)

3. Superficie declarada admisible tras el ajuste con la conversión SIGPAC para el grupo de pago de herbáceos.

4. Menor valor entre la superficie declarada admisible tras el ajuste con la conversión SIGPAC y la comprometida admisible para el resto de grupos de pago

5. Se calcula sobre la superficie declarada reducida

6. Superficie de cultivo válido para la ayuda determinada en campo para el grupo de pago de herbáceos.

7. Superficie de cultivo válido para la ayuda determinada en campo tras el ajuste con la superficie comprometida admisible para el resto de grupos de pago

* Ayuda cofinanciada a través del Plan de Reestructuración del Tabaco de Andalucía contemplado en el Programa de Desarrollo Rural de Andalucía (2007-2013)

RECINTOS

REFERENCIA SIGPAC	CULTIVO	S/R	CONV.	GRUPO PAGO	Declarada admisible	SUPERFICIE (Hectáreas)		
						Conv. SIGPAC	Control C.(5)	Determinada Certificada
41-065-066-00105-002	101000	S	SI	OLIVAR EN PENDIENTE	0,76		0,76	0,76
41-065-066-00107-001	101000	S	SI	OLIVAR EN PENDIENTE	1,33		1,33	1,33
41-065-066-00113-001	101000	S	SI	OLIVAR EN PENDIENTE	1,34		1,34	1,34
41-065-077-00026-001	101000	S	SI	OLIVAR EN PENDIENTE	2,93		2,93	2,93
41-065-077-00027-001	101000	S	SI	OLIVAR EN PENDIENTE	1,41		1,41	1,41

APELLIDOS Y NOMBRE / RAZÓN SOCIAL

MOYA ALONSO MANUEL

NIF

75357055Q

EXPEDIENTE

8006722

ANUALIDAD DE PAGO

7ª

Resumen de superficies

GRUPO DE PAGO	Declarada admisible	SUPERFICIE (Hectáreas)			% Sobredeclaración (1)
		Comprometida	Declarada Reducida(3)	Resuelta	
OLIVAR EN PENDIENTE	5,47		5,43	5,43	0,00
OLIVAR	1,72		1,72	1,72	0,00
TOTAL	7,19	7,15	7,15	7,15	

% PENALIZACIÓN**IMPORTE (Euros)**

Admisibilidad (2)	Presentación		Omisión declaración	Condicionalidad	Calculado(4)	FEADER(EJE2)	MAGRAMA	CAPDER	Total	
	tardía	0,00								
0,00	0,00	0,00	0,00	0,00	Pago realizado	1.212,34	111,08	192,01	1.515,43	
					A pagar	570,51	52,27	90,36	713,14	
					TOTAL	2.228,57	1.782,85	163,35	282,37	2.228,57

RECINTOS

REFERENCIA SIGPAC	CULTIVO	S/R	CONV.	GRUPO PAGO	Declarada admisible	SUPERFICIE (Hectáreas)		
						Conv. SIGPAC	Control C.(5)	Determinada Certificada
41-073-003-00040-002	101000	S	NO	OLIVAR EN PENDIENTE	0,25		0,25	0,42
41-073-003-00041-003	101000	S	NO	OLIVAR EN PENDIENTE	0,35		0,35	0,39
41-073-003-00055-006	101000	S	NO	OLIVAR EN PENDIENTE	4,87		4,83	5,19
41-073-004-00067-002	101000	S	NO	OLIVAR	0,02		0,02	0,02
41-073-004-00068-001	101000	S	NO	OLIVAR	0,45		0,45	0,46
41-073-004-00072-001	101000	S	NO	OLIVAR	1,25		1,25	1,37



1. Reducciones previstas por sobredeclaración, artículo 16 del Reglamento (UE) nº 65/2011

2. Resolución de 3 de agosto de 2012 de la Dirección General de Fondos Agrarios (BOJA nº 159, 14 de agosto de 2012)

3. Superficie declarada admisible tras el ajuste con la conversión SIGPAC para el grupo de pago de herbáceos.

4. Menor valor entre la superficie declarada admisible tras el ajuste con la conversión SIGPAC y la comprometida admisible para el resto de grupos de pago

5. Se calcula sobre la superficie declarada reducida

6. Superficie de cultivo válido para la ayuda determinada en campo para el grupo de pago de herbáceos.

7. Superficie de cultivo válido para la ayuda determinada en campo tras el ajuste con la superficie comprometida admisible para el resto de grupos de pago

* Ayuda cofinanciada a través del Plan de Reestructuración del Tabaco de Andalucía contemplado en el Programa de Desarrollo Rural de Andalucía (2007-2013)

<u>APellidos y nombre / Razón social</u>	<u>NIF</u>	<u>EXPEDIENTE</u>	<u>ANUALIDAD DE PAGO</u>
MUÑOZ FERNANDEZ DAVID	77584583V	8028812	6ª

Resumen de superficies

<u>GRUPO DE PAGO</u>	<u>SUPERFICIE (Hectáreas)</u>				<u>% Sobredeclaración (1)</u>
	<u>Declarada admisible</u>	<u>Comprometida</u>	<u>Declarada Reducida(3)</u>	<u>Resuelta</u>	
OLIVAR EN PENDIENTE	4,08		4,00	4,00	0,00
TOTAL	4,08	4,00	4,00	4,00	

% PENALIZACIÓN**IMPORTE (Euros)**

<u>Admisibilidad (2)</u>	<u>Presentación tardía</u>	<u>Omisión declaración</u>	<u>Condicionalidad</u>		<u>Calculado(4)</u>	<u>FEADER(EJE2)</u>	<u>MAGRAMA</u>	<u>CAPDER</u>	<u>Total</u>
0,00	0,00	0,00	0,00	Pago realizado		725,39	66,46	114,89	906,74
				A pagar		341,36	31,28	54,06	426,70
				TOTAL	1.333,44	1.066,75	97,74	168,95	1.333,44

RECINTOS

<u>REFERENCIA SIGPAC</u>	<u>CULTIVO S/R</u>	<u>CONV.</u>	<u>GRUPO PAGO</u>	<u>Declarada admisible</u>	<u>SUPERFICIE (Hectáreas)</u>	<u>Conv. SIGPAC</u>	<u>Control C.(5)</u>	<u>Determinada</u>	<u>Certificada</u>
41-033-034-00110-004	101000 S	NO	OLIVAR EN PENDIENTE	4,08	4,07		4,07	4,08	

<u>APellidos y nombre / Razón social</u>	<u>NIF</u>	<u>EXPEDIENTE</u>	<u>ANUALIDAD DE PAGO</u>
MUÑOZ ROMAN MARIA DEL CARMEN	28389650Z	8022259	7ª

Resumen de superficies

<u>GRUPO DE PAGO</u>	<u>SUPERFICIE (Hectáreas)</u>				<u>% Sobredeclaración (1)</u>
	<u>Declarada admisible</u>	<u>Comprometida</u>	<u>Declarada Reducida(3)</u>	<u>Resuelta</u>	
OLIVAR EN PENDIENTE	10,67		10,16	10,16	0,00
TOTAL	10,67	10,16	10,16	10,16	

% PENALIZACIÓN**IMPORTE (Euros)**

<u>Admisibilidad (2)</u>	<u>Presentación tardía</u>	<u>Omisión declaración</u>	<u>Condicionalidad</u>		<u>Calculado(4)</u>	<u>FEADER(EJE2)</u>	<u>MAGRAMA</u>	<u>CAPDER</u>	<u>Total</u>
0,00	0,00	0,00	0,00	Pago realizado		1.842,49	168,82	291,81	2.303,12
				A pagar		867,06	79,44	137,32	1.083,82
				TOTAL	3.386,94	2.709,55	248,26	429,13	3.386,94

RECINTOS

<u>REFERENCIA SIGPAC</u>	<u>CULTIVO S/R</u>	<u>CONV.</u>	<u>GRUPO PAGO</u>	<u>Declarada admisible</u>	<u>SUPERFICIE (Hectáreas)</u>	<u>Conv. SIGPAC</u>	<u>Control C.(5)</u>	<u>Determinada</u>	<u>Certificada</u>
41-078-017-00004-001	101000 S	NO	OLIVAR EN PENDIENTE	10,64			10,16	10,64	
41-078-017-00004-014	101000 S	NO	OLIVAR EN PENDIENTE	0,03			0,03	0,03	



1. Reducciones previstas por sobredeclaración, artículo 16 del Reglamento (UE) nº 65/2011

2. Resolución de 3 de agosto de 2012 de la Dirección General de Fondos Agrarios (BOJA nº 159, 14 de agosto de 2012)

3. Superficie declarada admisible tras el ajuste con la conversión SIGPAC para el grupo de pago de herbáceos.

4. Menor valor entre la superficie declarada admisible tras el ajuste con la conversión SIGPAC y la comprometida admisible para el resto de grupos de pago

5. Se calcula sobre la superficie declarada reducida

6. Superficie de cultivo válido para la ayuda determinada en campo para el grupo de pago de herbáceos.

7. Superficie de cultivo válido para la ayuda determinada en campo tras el ajuste con la superficie comprometida admisible para el resto de grupos de pago

* Ayuda cofinanciada a través del Plan de Reestructuración del Tabaco de Andalucía contemplado en el Programa de Desarrollo Rural de Andalucía (2007-2013)

<u>APELLIDOS Y NOMBRE / RAZÓN SOCIAL</u>	<u>NIF</u>	<u>EXPEDIENTE</u>	<u>ANUALIDAD DE PAGO</u>
NAVARRO ROMERO MARIA ROSA	28216504N	8001891	7ª

Resumen de superficies

<u>GRUPO DE PAGO</u>	<u>SUPERFICIE (Hectáreas)</u>				<u>% Sobredeclaración (1)</u>
	<u>Declarada admisible</u>	<u>Comprometida</u>	<u>Declarada Reducida(3)</u>	<u>Resuelta</u>	
OLIVAR EN PENDIENTE	43,73		43,73	43,73	0,00
OLIVAR	2,71		0,00	0,00	100,00
TOTAL	46,44	43,87	43,73	43,73	

% PENALIZACIÓN**IMPORTE (Euros)**

<u>Admisibilidad (2)</u>	<u>Presentación tardía</u>	<u>Omisión declaración</u>	<u>Condicionalidad</u>		<u>Calculado(4)</u>	<u>FEADER(EJE2)</u>	<u>MAGRAMA</u>	<u>CAPDER</u>	<u>Total</u>
0,00	0,00	0,00	0,00	Pago realizado		7.930,34	726,61	1.255,97	9.912,92
				A pagar		3.731,93	341,94	591,04	4.664,91
				TOTAL	14.577,83	11.662,27	1.068,55	1.847,01	14.577,83

RECINTOS

<u>REFERENCIA SIGPAC</u>	<u>CULTIVO S/R</u>	<u>CONV.</u>	<u>GRUPO PAGO</u>	<u>Declarada admisible</u>	<u>SUPERFICIE (Hectáreas)</u>	<u>Conv. SIGPAC</u>	<u>Control C.(5)</u>	<u>Determinada</u>	<u>Certificada</u>
41-033-022-00010-007	101000	S	NO	OLIVAR EN PENDIENTE	43,73			43,73	43,87

INCIDENCIA DESCRIPCIÓN

73106 Recinto declarado no comprometido
 Recinto:41-006-004-00003-001 Cultivo:101000 OLIVAR-SIN VARIEDAD Secano

<u>APELLIDOS Y NOMBRE / RAZÓN SOCIAL</u>	<u>NIF</u>	<u>EXPEDIENTE</u>	<u>ANUALIDAD DE PAGO</u>
NAVARRO ROMERO TERESA	28216503B	8023265	6ª

Resumen de superficies

<u>GRUPO DE PAGO</u>	<u>SUPERFICIE (Hectáreas)</u>				<u>% Sobredeclaración (1)</u>
	<u>Declarada admisible</u>	<u>Comprometida</u>	<u>Declarada Reducida(3)</u>	<u>Resuelta</u>	
OLIVAR EN PENDIENTE	57,80		46,64	46,64	0,00
OLIVAR	0,03		0,00	0,00	100,00
TOTAL	57,83	46,64	46,64	46,64	

% PENALIZACIÓN**IMPORTE (Euros)**

<u>Admisibilidad (2)</u>	<u>Presentación tardía</u>	<u>Omisión declaración</u>	<u>Condicionalidad</u>		<u>Calculado(4)</u>	<u>FEADER(EJE2)</u>	<u>MAGRAMA</u>	<u>CAPDER</u>	<u>Total</u>
0,00	0,00	0,00	0,00	Pago realizado		8.458,06	774,97	1.339,55	10.572,58
				A pagar		3.980,26	364,69	630,38	4.975,33
				TOTAL	15.547,91	12.438,32	1.139,66	1.969,93	15.547,91

RECINTOS

<u>REFERENCIA SIGPAC</u>	<u>CULTIVO S/R</u>	<u>CONV.</u>	<u>GRUPO PAGO</u>	<u>Declarada admisible</u>	<u>SUPERFICIE (Hectáreas)</u>	<u>Conv. SIGPAC</u>	<u>Control C.(5)</u>	<u>Determinada</u>	<u>Certificada</u>
41-033-022-00010-007	101000	S	NO	OLIVAR EN PENDIENTE	51,60			43,60	51,60
41-033-035-00122-001	101000	S	NO	OLIVAR EN PENDIENTE	6,15	3,04		3,04	6,15

INCIDENCIA DESCRIPCIÓN

73106 Recinto declarado no comprometido
 Recinto:41-033-022-00010-005 Cultivo:101000 OLIVAR-SIN VARIEDAD Secano
 Recinto:41-033-022-00010-019 Cultivo:101000 OLIVAR-SIN VARIEDAD Secano

1. Reducciones previstas por sobredeclaración, artículo 16 del Reglamento (UE) nº 65/2011

2. Resolución de 3 de agosto de 2012 de la Dirección General de Fondos Agrarios (BOJA nº 159, 14 de agosto de 2012)

3. Superficie declarada admisible tras el ajuste con la conversión SIGPAC para el grupo de pago de herbáceos.

4. Menor valor entre la superficie declarada admisible tras el ajuste con la conversión SIGPAC y la comprometida admisible para el resto de grupos de pago

5. Se calcula sobre la superficie declarada reducida

6. Superficie de cultivo válido para la ayuda determinada en campo para el grupo de pago de herbáceos.

7. Superficie de cultivo válido para la ayuda determinada en campo tras el ajuste con la superficie comprometida admisible para el resto de grupos de pago

* Ayuda cofinanciada a través del Plan de Reestructuración del Tabaco de Andalucía contemplado en el Programa de Desarrollo Rural de Andalucía (2007-2013)

<u>APELLIDOS Y NOMBRE / RAZÓN SOCIAL</u>	<u>NIF</u>	<u>EXPEDIENTE</u>	<u>ANUALIDAD DE PAGO</u>
NIETO JIMENEZ ANTONIA	75392550E	8029820	7ª

Resumen de superficies

<u>GRUPO DE PAGO</u>	<u>SUPERFICIE (Hectáreas)</u>				<u>% Sobredeclaración (1)</u>
	<u>Declarada admisible</u>	<u>Comprometida</u>	<u>Declarada Reducida(3)</u>	<u>Resuelta</u>	
OLIVAR EN PENDIENTE	8,38		8,26	8,26	0,00
TOTAL	8,38	8,44	8,26	8,26	

% PENALIZACIÓN**IMPORTE (Euros)**

<u>Admisibilidad (2)</u>	<u>Presentación tardía</u>	<u>Omisión declaración</u>	<u>Condicionalidad</u>		<u>Calculado(4)</u>	<u>FEADER(EJE2)</u>	<u>MAGRAMA</u>	<u>CAPDER</u>	<u>Total</u>
0,00	0,00	0,00	0,00	Pago realizado		1.497,93	137,25	237,23	1.872,41
				A pagar		704,91	64,59	111,64	881,14
				TOTAL	2.753,55	2.202,84	201,84	348,87	2.753,55

RECINTOS

<u>REFERENCIA SIGPAC</u>	<u>CULTIVO S/R</u>	<u>CONV.</u>	<u>GRUPO PAGO</u>	<u>SUPERFICIE (Hectáreas)</u>			
				<u>Declarada admisible</u>	<u>Conv. SIGPAC</u>	<u>Control C.(5)</u>	<u>Determinada Certificada</u>
41-033-034-00088-005	101000 S	NO	OLIVAR EN PENDIENTE	4,60	4,58	4,58	4,59
41-033-034-00094-002	101000 S	NO	OLIVAR EN PENDIENTE	3,78	3,68	3,68	3,78

INCIDENCIA DESCRIPCIÓN

73104 Recinto declarado que no cumple en su totalidad con las normas de producción ecológica (compromiso anexo 1, Orden 24 marzo 2011)
 Recinto:41-033-034-00088-005 Cultivo:101000 OLIVAR-SIN VARIEDAD Secano Sup. Declarada:4,6 Sup. Certificada:4,59



1. Reducciones previstas por sobredeclaración, artículo 16 del Reglamento (UE) nº 65/2011

2. Resolución de 3 de agosto de 2012 de la Dirección General de Fondos Agrarios (BOJA nº 159, 14 de agosto de 2012)

3. Superficie declarada admisible tras el ajuste con la conversión SIGPAC para el grupo de pago de herbáceos.

Menor valor entre la superficie declarada admisible tras el ajuste con la conversión SIGPAC y la comprometida admisible para el resto de grupos de pago

4. Se calcula sobre la superficie declarada reducida

5. Superficie de cultivo válido para la ayuda determinada en campo para el grupo de pago de herbáceos.

Superficie de cultivo válido para la ayuda determinada en campo tras el ajuste con la superficie comprometida admisible para el resto de grupos de pago

* Ayuda cofinanciada a través del Plan de Reestructuración del Tabaco de Andalucía contemplado en el Programa de Desarrollo Rural de Andalucía (2007-2013)

<u>APellidos y nombre / RAZÓN SOCIAL</u>	<u>NIF</u>	<u>EXPEDIENTE</u>	<u>ANUALIDAD DE PAGO</u>
N.S.V.ALVANERA S.L.	B91286898	8024582	4ª

Resumen de superficies

<u>GRUPO DE PAGO</u>	<u>SUPERFICIE (Hectáreas)</u>				<u>% Sobredeclaración (1)</u>
	<u>Declarada admisible</u>	<u>Comprometida</u>	<u>Declarada Reducida(3)</u>	<u>Resuelta</u>	
OLIVAR EN PENDIENTE	164,05		164,05	164,05	0,00
OLIVAR	9,98		9,98	9,98	0,00
TOTAL	174,03	174,03	174,03	174,03	

% PENALIZACIÓN**IMPORTE (Euros)**

<u>Admisibilidad (2)</u>	<u>Presentación tardía</u>	<u>Omisión declaración</u>	<u>Condicionalidad</u>	<u>Pago realizado</u>	<u>Calculado(4)</u>	<u>FEADER(EJE2)</u>	<u>MAGRAMA</u>	<u>CAPDER</u>	<u>Total</u>
0,00	0,00	0,00	0,00			19.313,17	1.769,57	3.058,72	24.141,46
				A pagar		9.088,55	832,74	1.439,40	11.360,69
				TOTAL	35.502,15	28.401,72	2.602,31	4.498,12	35.502,15

RECINTOS

<u>REFERENCIA SIGPAC</u>	<u>CULTIVO</u>	<u>S/R</u>	<u>CONV.</u>	<u>GRUPO PAGO</u>	<u>Declarada admisible</u>	<u>SUPERFICIE (Hectáreas)</u>			
					<u>Conv. SIGPAC</u>	<u>Control C.(5)</u>	<u>Determinada</u>	<u>Certificada</u>	
41-023-008-00020-001	101000	S	NO	OLIVAR EN PENDIENTE	7,26			7,26	7,26
41-023-008-00020-003	101000	S	NO	OLIVAR EN PENDIENTE	17,04			17,04	17,03
41-099-014-00001-001	101000	S	NO	OLIVAR	0,31			0,31	0,30
41-099-014-00001-002	101000	S	NO	OLIVAR EN PENDIENTE	2,60			2,60	2,59
41-099-014-00001-008	101000	S	NO	OLIVAR EN PENDIENTE	0,19			0,19	0,18
41-099-014-00002-009	101000	S	NO	OLIVAR EN PENDIENTE	2,80			2,80	2,80
41-099-015-00003-002	101000	S	NO	OLIVAR EN PENDIENTE	34,47			34,47	34,47
41-099-016-00001-009	101000	S	NO	OLIVAR EN PENDIENTE	1,90			1,90	1,89
41-099-016-00001-010	101000	S	NO	OLIVAR EN PENDIENTE	18,90			18,90	18,89
41-099-016-00001-011	101000	S	NO	OLIVAR EN PENDIENTE	25,48			25,48	25,48
41-099-016-00001-012	101000	S	NO	OLIVAR EN PENDIENTE	36,63			36,63	36,63
41-099-016-00001-018	101000	S	NO	OLIVAR EN PENDIENTE	0,85			0,85	0,85
41-099-017-00018-003	101000	S	NO	OLIVAR EN PENDIENTE	4,08			4,08	4,08
41-099-018-00018-001	101000	S	NO	OLIVAR EN PENDIENTE	0,30			0,30	0,30
41-099-018-00018-002	101000	S	NO	OLIVAR	9,67			9,67	9,67
41-099-018-00018-003	101000	S	NO	OLIVAR EN PENDIENTE	11,55			11,55	11,54

INCIDENCIA DESCRIPCIÓN

73104 Recinto declarado que no cumple en su totalidad con las normas de producción ecológica (compromiso anexo 1, Orden 24 marzo 2011)

Recinto:41-023-008-00020-003 Cultivo:101000 OLIVAR-SIN VARIEDAD Secano Sup. Declarada:17,04 Sup. Certificada:17,03
 Recinto:41-099-014-00001-001 Cultivo:101000 OLIVAR-SIN VARIEDAD Secano Sup. Declarada:0,31 Sup. Certificada:0,3
 Recinto:41-099-014-00001-002 Cultivo:101000 OLIVAR-SIN VARIEDAD Secano Sup. Declarada:2,6 Sup. Certificada:2,59
 Recinto:41-099-014-00001-008 Cultivo:101000 OLIVAR-SIN VARIEDAD Secano Sup. Declarada:0,19 Sup. Certificada:0,18
 Recinto:41-099-016-00001-009 Cultivo:101000 OLIVAR-SIN VARIEDAD Secano Sup. Declarada:1,9 Sup. Certificada:1,89
 Recinto:41-099-016-00001-010 Cultivo:101000 OLIVAR-SIN VARIEDAD Secano Sup. Declarada:18,9 Sup. Certificada:18,89
 Recinto:41-099-018-00018-003 Cultivo:101000 OLIVAR-SIN VARIEDAD Secano Sup. Declarada:11,55 Sup. Certificada:11,54



1. Reducciones previstas por sobredeclaración, artículo 16 del Reglamento (UE) nº 65/2011

2. Resolución de 3 de agosto de 2012 de la Dirección General de Fondos Agrarios (BOJA nº 159, 14 de agosto de 2012)

3. Superficie declarada admisible tras el ajuste con la conversión SIGPAC para el grupo de pago de herbáceos.

Menor valor entre la superficie declarada admisible tras el ajuste con la conversión SIGPAC y la comprometida admisible para el resto de grupos de pago

4. Se calcula sobre la superficie declarada reducida

5. Superficie de cultivo válido para la ayuda determinada en campo para el grupo de pago de herbáceos.

Superficie de cultivo válido para la ayuda determinada en campo tras el ajuste con la superficie comprometida admisible para el resto de grupos de pago

* Ayuda cofinanciada a través del Plan de Reestructuración del Tabaco de Andalucía contemplado en el Programa de Desarrollo Rural de Andalucía (2007-2013)

<u>APellidos y nombre / RAZÓN SOCIAL</u>	<u>NIF</u>	<u>EXPEDIENTE</u>	<u>ANUALIDAD DE PAGO</u>
NUÑEZ GARCIA FRANCISCO	28566805T	8015170	6ª

Resumen de superficies

<u>GRUPO DE PAGO</u>	<u>SUPERFICIE (Hectáreas)</u>				<u>% Sobredeclaración (1)</u>
	<u>Declarada admisible</u>	<u>Comprometida</u>	<u>Declarada Reducida(3)</u>	<u>Resuelta</u>	
OLIVAR EN PENDIENTE	6,48		6,32	6,32	0,00
TOTAL	6,48	6,33	6,32	6,32	

% PENALIZACIÓN**IMPORTE (Euros)**

<u>Admisibilidad (2)</u>	<u>Presentación tardía</u>	<u>Omisión declaración</u>	<u>Condicionalidad</u>		<u>Calculado(4)</u>	<u>FEADER(EJE2)</u>	<u>MAGRAMA</u>	<u>CAPDER</u>	<u>Total</u>
20,00	0,00	0,00	0,00	Pago realizado		916,90	84,01	145,21	1.146,12
				A pagar		431,48	39,53	68,34	539,35
				TOTAL	2.106,84	1.348,38	123,54	213,55	1.685,47

RECINTOS

<u>REFERENCIA SIGPAC</u>	<u>CULTIVO S/R</u>	<u>CONV.</u>	<u>GRUPO PAGO</u>	<u>SUPERFICIE (Hectáreas)</u>			
				<u>Declarada admisible</u>	<u>Conv. SIGPAC</u>	<u>Control C.(5)</u>	<u>Determinada Certificada</u>
41-009-028-00049-006	101000 S	NO	OLIVAR EN PENDIENTE	2,29		2,29	2,58
41-009-028-00053-001	101000 S	NO	OLIVAR EN PENDIENTE	0,16		0,16	0,16
41-009-028-00053-007	101000 S	NO	OLIVAR EN PENDIENTE	0,13		0,13	0,13
41-009-028-00095-001	101000 S	NO	OLIVAR EN PENDIENTE	1,48		1,48	1,52
41-009-028-00095-004	101000 S		OLIVAR EN PENDIENTE	0,49		0,49	0,00
41-009-028-00131-001	101000 S	NO	OLIVAR EN PENDIENTE	0,63		0,56	0,63
41-009-028-00132-001	101000 S	NO	OLIVAR EN PENDIENTE	0,92		0,85	0,92
41-009-028-00136-002	101000 S	NO	OLIVAR EN PENDIENTE	0,38		0,36	0,38

INCIDENCIA DESCRIPCIÓN

73103 El recinto declarado no cumple con las normas de producción ecológica (compromiso anexo 1, Orden 24 marzo 2011)
 Recinto:41-009-028-00095-004 Cultivo:101000 OLIVAR-SIN VARIEDAD Secano

<u>Id. Com</u>	<u>Compromiso</u>	<u>% admisibilidad</u>
C1_03	Cumplir con las normas de producción establecidas en el Reglamento (CE) nº 834/2007, del Consejo, de 28 de junio de 2007, que regula la producción ecológica.	20,00



1. Reducciones previstas por sobredeclaración, artículo 16 del Reglamento (UE) nº 65/2011

2. Resolución de 3 de agosto de 2012 de la Dirección General de Fondos Agrarios (BOJA nº 159, 14 de agosto de 2012)

3. Superficie declarada admisible tras el ajuste con la conversión SIGPAC para el grupo de pago de herbáceos.

Menor valor entre la superficie declarada admisible tras el ajuste con la conversión SIGPAC y la comprometida admisible para el resto de grupos de pago

4. Se calcula sobre la superficie declarada reducida

5. Superficie de cultivo válido para la ayuda determinada en campo para el grupo de pago de herbáceos.

Superficie de cultivo válido para la ayuda determinada en campo tras el ajuste con la superficie comprometida admisible para el resto de grupos de pago

* Ayuda cofinanciada a través del Plan de Reestructuración del Tabaco de Andalucía contemplado en el Programa de Desarrollo Rural de Andalucía (2007-2013)

<u>APellidos y nombre / RAZÓN SOCIAL</u>	<u>NIF</u>	<u>EXPEDIENTE</u>	<u>ANUALIDAD DE PAGO</u>			
NUÑEZ TROYA MARTA	28447370G	8001257	7ª			
Resumen de superficies						
		SUPERFICIE (Hectáreas)				
GRUPO DE PAGO		<u>Declarada admisible</u>	<u>Comprometida</u>	<u>Declarada Reducida(3)</u>	<u>Resuelta</u>	<u>% Sobredeclaración (1)</u>
OLIVAR		0,18		0,18	0,18	0,00
OLIVAR EN PENDIENTE		128,29		128,04	128,04	0,00
TOTAL		128,47	128,22	128,22	128,22	

<u>% PENALIZACIÓN</u>				<u>IMPORTE (Euros)</u>					
<u>Admisibilidad (2)</u>	<u>Presentación tardía</u>	<u>Omisión declaración</u>	<u>Condicionalidad</u>	<u>Calculado(4)</u>	<u>FEADER(EJE2)</u>	<u>MAGRAMA</u>	<u>CAPDER</u>	<u>Total</u>	
0,00	0,00	0,00	0,00	Pago realizado	16.057,13	1.471,23	2.543,06	20.071,42	
				A pagar	7.556,30	692,35	1.196,72	9.445,37	
				TOTAL	29.516,79	23.613,43	2.163,58	3.739,78	29.516,79

RECINTOS

<u>REFERENCIA SIGPAC</u>	<u>CULTIVO</u>	<u>S/R</u>	<u>CONV.</u>	<u>GRUPO PAGO</u>	<u>Declarada admisible</u>	<u>SUPERFICIE (Hectáreas)</u>			
					<u>Conv. SIGPAC</u>	<u>Control C.(5)</u>	<u>Determinada</u>	<u>Certificada</u>	
41-049-003-00017-013	101000	S	NO	OLIVAR EN PENDIENTE	0,05			0,05	0,05
41-049-003-00017-017	101000	S	NO	OLIVAR EN PENDIENTE	0,19			0,19	0,19
41-049-003-00017-020	101000	S	NO	OLIVAR EN PENDIENTE	0,03			0,03	0,03
41-049-003-00017-022	101000	S	NO	OLIVAR EN PENDIENTE	0,05			0,05	0,05
41-049-003-00017-023	101000	S	NO	OLIVAR EN PENDIENTE	0,01			0,01	0,01
41-049-003-00017-024	101000	S	NO	OLIVAR EN PENDIENTE	0,11			0,11	0,11
41-049-003-00017-028	101000	S	NO	OLIVAR EN PENDIENTE	0,44			0,44	0,44
41-049-003-00017-036	101000	S	NO	OLIVAR	0,02			0,02	0,02
41-049-003-00017-042	101000	S	NO	OLIVAR	0,10			0,10	0,10
41-049-003-00017-046	101000	S	NO	OLIVAR EN PENDIENTE	0,19			0,19	0,19
41-049-003-00017-048	101000	S	NO	OLIVAR EN PENDIENTE	46,06			45,92	46,06
41-049-003-00017-054	101000	S	NO	OLIVAR EN PENDIENTE	0,06			0,06	0,06
41-049-003-00017-055	101000	S	NO	OLIVAR EN PENDIENTE	0,04			0,04	0,04
41-049-003-00017-056	101000	S	NO	OLIVAR EN PENDIENTE	0,01			0,01	0,01
41-049-003-00017-066	101000	S	NO	OLIVAR EN PENDIENTE	0,07			0,07	0,07
41-049-003-00017-068	101000	S	NO	OLIVAR EN PENDIENTE	0,02			0,02	0,02
41-049-003-00017-069	101000	S	NO	OLIVAR EN PENDIENTE	0,12			0,12	0,12
41-049-003-00017-070	101000	S	NO	OLIVAR EN PENDIENTE	0,01			0,01	0,01
41-049-003-00017-073	101000	S	NO	OLIVAR EN PENDIENTE	0,06			0,06	0,06
41-049-003-00017-075	101000	S	NO	OLIVAR EN PENDIENTE	0,03			0,03	0,03
41-049-003-00017-078	101000	S	NO	OLIVAR EN PENDIENTE	0,01			0,01	0,01
41-049-003-00017-083	101000	S	NO	OLIVAR EN PENDIENTE	0,02			0,02	0,02
41-049-003-00017-096	101000	S	NO	OLIVAR EN PENDIENTE	0,14			0,14	0,14
41-049-003-00017-099	101000	S	NO	OLIVAR EN PENDIENTE	0,09			0,09	0,09
41-049-003-00017-100	101000	S	NO	OLIVAR EN PENDIENTE	0,08			0,08	0,08
41-049-003-00017-101	101000	S	NO	OLIVAR EN PENDIENTE	0,05			0,05	0,05
41-049-003-00017-127	101000	S	NO	OLIVAR EN PENDIENTE	44,15			44,15	44,15
41-049-003-00017-128	101000	S	NO	OLIVAR EN PENDIENTE	34,75			34,73	34,75
41-049-003-00017-129	101000	S	NO	OLIVAR EN PENDIENTE	1,12			1,12	1,12
41-049-003-00017-130	101000	S	NO	OLIVAR EN PENDIENTE	0,25			0,25	0,25
41-049-003-00017-131	101000	S	NO	OLIVAR EN PENDIENTE	0,08			0,08	0,08
41-049-003-00017-144	101000	S	NO	OLIVAR	0,03			0,03	0,03
41-049-003-00017-149	101000	S	NO	OLIVAR	0,03			0,03	0,03

1. Reducciones previstas por sobredeclaración, artículo 16 del Reglamento (UE) nº 65/2011

2. Resolución de 3 de agosto de 2012 de la Dirección General de Fondos Agrarios (BOJA nº 159, 14 de agosto de 2012)

3. Superficie declarada admisible tras el ajuste con la conversión SIGPAC para el grupo de pago de herbáceos.

Menor valor entre la superficie declarada admisible tras el ajuste con la conversión SIGPAC y la comprometida admisible para el resto de grupos de pago

4. Se calcula sobre la superficie declarada reducida

5. Superficie de cultivo válido para la ayuda determinada en campo para el grupo de pago de herbáceos.

Superficie de cultivo válido para la ayuda determinada en campo tras el ajuste con la superficie comprometida admisible para el resto de grupos de pago

* Ayuda cofinanciada a través del Plan de Reestructuración del Tabaco de Andalucía contemplado en el Programa de Desarrollo Rural de Andalucía (2007-2013)

<u>APELLIDOS Y NOMBRE / RAZÓN SOCIAL</u>	<u>NIF</u>	<u>EXPEDIENTE</u>	<u>ANUALIDAD DE PAGO</u>
OJEDA ARCE FRANCISCO	27559083T	8012014	6ª

Resumen de superficies

<u>GRUPO DE PAGO</u>	<u>SUPERFICIE (Hectáreas)</u>				<u>% Sobredeclaración (1)</u>
	<u>Declarada admisible</u>	<u>Comprometida</u>	<u>Declarada Reducida(3)</u>	<u>Resuelta</u>	
OLIVAR	17,89		17,39	17,39	0,00
TOTAL	17,89	17,39	17,39	17,39	

% PENALIZACIÓN**IMPORTE (Euros)**

<u>Admisibilidad (2)</u>	<u>Presentación tardía</u>	<u>Omisión declaración</u>	<u>Condicionalidad</u>		<u>Calculado(4)</u>	<u>FEADER(EJE2)</u>	<u>MAGRAMA</u>	<u>CAPDER</u>	<u>Total</u>
0,00	0,00	0,00	0,00	Pago realizado		2.301,38	210,86	364,48	2.876,72
				A pagar		1.083,00	99,23	171,52	1.353,75
				TOTAL	4.230,47	3.384,38	310,09	536,00	4.230,47

RECINTOS

<u>REFERENCIA SIGPAC</u>	<u>CULTIVO</u>	<u>S/R</u>	<u>CONV.</u>	<u>GRUPO PAGO</u>	<u>Declarada admisible</u>	<u>SUPERFICIE (Hectáreas)</u>		
					<u>Conv. SIGPAC</u>	<u>Control C.(5)</u>	<u>Determinada</u>	<u>Certificada</u>
41-004-007-00032-001	101000	S	NO	OLIVAR	3,97		3,90	3,97
41-004-008-00015-001	101000	S	NO	OLIVAR	3,66		3,58	3,66
41-004-008-00059-001	101000	S	NO	OLIVAR	1,14		0,97	1,14
41-004-009-00001-001	101000	S	NO	OLIVAR	1,84		1,78	1,84
41-004-009-00003-001	101000	S	NO	OLIVAR	3,75		3,66	3,81
41-004-009-00008-001	101000	S	NO	OLIVAR	3,53		3,50	3,53



1. Reducciones previstas por sobredeclaración, artículo 16 del Reglamento (UE) nº 65/2011

2. Resolución de 3 de agosto de 2012 de la Dirección General de Fondos Agrarios (BOJA nº 159, 14 de agosto de 2012)

3. Superficie declarada admisible tras el ajuste con la conversión SIGPAC para el grupo de pago de herbáceos.

Menor valor entre la superficie declarada admisible tras el ajuste con la conversión SIGPAC y la comprometida admisible para el resto de grupos de pago

4. Se calcula sobre la superficie declarada reducida

5. Superficie de cultivo válido para la ayuda determinada en campo para el grupo de pago de herbáceos.

Superficie de cultivo válido para la ayuda determinada en campo tras el ajuste con la superficie comprometida admisible para el resto de grupos de pago

* Ayuda cofinanciada a través del Plan de Reestructuración del Tabaco de Andalucía contemplado en el Programa de Desarrollo Rural de Andalucía (2007-2013)

<u>APELLIDOS Y NOMBRE / RAZÓN SOCIAL</u>	<u>NIF</u>	<u>EXPEDIENTE</u>	<u>ANUALIDAD DE PAGO</u>
ORTA GARCIA ANA MARIA	27936575Q	8019588	7ª

Resumen de superficies

<u>GRUPO DE PAGO</u>	<u>SUPERFICIE (Hectáreas)</u>				<u>% Sobredeclaración (1)</u>
	<u>Declarada admisible</u>	<u>Comprometida</u>	<u>Declarada Reducida(3)</u>	<u>Resuelta</u>	
OLIVAR	8,40		7,93	7,68	3,20
OLIVAR EN PENDIENTE	24,13		23,29	23,29	0,00
TOTAL	32,53	31,22	31,22	30,97	

% PENALIZACIÓN**IMPORTE (Euros)**

<u>Admisibilidad (2)</u>	<u>Presentación tardía</u>	<u>Omisión declaración</u>	<u>Condicionalidad</u>	<u>Pago realizado</u>	<u>Calculado(4)</u>	<u>FEADER(EJE2)</u>	<u>MAGRAMA</u>	<u>CAPDER</u>	<u>Total</u>
50,00	0,00	0,00	0,00			2.587,79	237,11	409,84	3.234,74
				A pagar		1.217,78	111,58	192,87	1.522,23
				TOTAL	9.693,45	3.805,57	348,69	602,71	4.756,97

RECINTOS

<u>REFERENCIA SIGPAC</u>	<u>CULTIVO</u>	<u>S/R</u>	<u>CONV.</u>	<u>GRUPO PAGO</u>	<u>Declarada admisible</u>	<u>SUPERFICIE (Hectáreas)</u>		
					<u>Conv. SIGPAC</u>	<u>Control C.(5)</u>	<u>Determinada</u>	<u>Certificada</u>
41-006-001-00341-001	101000	S	NO	OLIVAR EN PENDIENTE	20,02		20,02	22,81
41-006-001-00341-002	101000	S	NO	OLIVAR	0,37		0,07	0,37
41-006-001-00341-004	101000	S		OLIVAR EN PENDIENTE	4,11		3,83	0,00
41-006-001-00341-008	101000	S	NO	OLIVAR	0,02		0,02	0,02
41-006-001-00344-001	101000	S	NO	OLIVAR	5,38		5,19	5,38
41-006-001-00345-001	101000	S	NO	OLIVAR	1,01		1,00	1,01
41-099-007-00006-001	101000	S	NO	OLIVAR	1,62		1,40	7,43

INCIDENCIA DESCRIPCIÓN

73103 El recinto declarado no cumple con las normas de producción ecológica (compromiso anexo 1, Orden 24 marzo 2011)
 Recinto:41-006-001-00341-004 Cultivo:101000 OLIVAR-SIN VARIEDAD Secano

<u>Id. Com</u>	<u>Compromiso</u>	<u>% admisibilidad</u>
C1_03	Cumplir con las normas de producción establecidas en el Reglamento (CE) nº 834/2007, del Consejo, de 28 de junio de 2007, que regula la producción ecológica.	50,00



1. Reducciones previstas por sobredeclaración, artículo 16 del Reglamento (UE) nº 65/2011

2. Resolución de 3 de agosto de 2012 de la Dirección General de Fondos Agrarios (BOJA nº 159, 14 de agosto de 2012)

3. Superficie declarada admisible tras el ajuste con la conversión SIGPAC para el grupo de pago de herbáceos.

Menor valor entre la superficie declarada admisible tras el ajuste con la conversión SIGPAC y la comprometida admisible para el resto de grupos de pago

4. Se calcula sobre la superficie declarada reducida

5. Superficie de cultivo válido para la ayuda determinada en campo para el grupo de pago de herbáceos.

Superficie de cultivo válido para la ayuda determinada en campo tras el ajuste con la superficie comprometida admisible para el resto de grupos de pago

* Ayuda cofinanciada a través del Plan de Reestructuración del Tabaco de Andalucía contemplado en el Programa de Desarrollo Rural de Andalucía (2007-2013)

<u>APellidos y nombre / RAZÓN SOCIAL</u>	<u>NIF</u>	<u>EXPEDIENTE</u>	<u>ANUALIDAD DE PAGO</u>
ORTEGA MARTINEZ MARIA BEATRIZ	28895098Z	8007936	7ª

Resumen de superficies

<u>GRUPO DE PAGO</u>	<u>SUPERFICIE (Hectáreas)</u>				<u>% Sobredeclaración (1)</u>
	<u>Declarada admisible</u>	<u>Comprometida</u>	<u>Declarada Reducida(3)</u>	<u>Resuelta</u>	
OLIVAR EN PENDIENTE	41,31		39,44	39,21	0,59
TOTAL	41,31	39,61	39,44	39,21	

% PENALIZACIÓN**IMPORTE (Euros)**

<u>Admisibilidad (2)</u>	<u>Presentación tardía</u>	<u>Omisión declaración</u>	<u>Condicionalidad</u>		<u>Calculado(4)</u>	<u>FEADER(EJE2)</u>	<u>MAGRAMA</u>	<u>CAPDER</u>	<u>Total</u>	
25,00	0,00	0,00	0,00	Pago realizado		5.332,98	488,63	844,62	6.666,23	
				A pagar		2.509,64	229,95	397,46	3.137,05	
				TOTAL		13.147,72	7.842,62	718,58	1.242,08	9.803,28

RECINTOS

<u>REFERENCIA SIGPAC</u>	<u>CULTIVO</u>	<u>S/R</u>	<u>CONV.</u>	<u>GRUPO PAGO</u>	<u>SUPERFICIE (Hectáreas)</u>			
					<u>Declarada admisible</u>	<u>Conv. SIGPAC</u>	<u>Control C.(5)</u>	<u>Determinada Certificada</u>
41-073-005-00321-004	101000	S	NO	OLIVAR EN PENDIENTE	15,99	15,81	15,81	16,17
41-073-005-00321-023	101000	S		OLIVAR EN PENDIENTE	5,49	5,51	5,26	0,00
41-073-005-00360-005	101000	S	NO	OLIVAR EN PENDIENTE	0,03		0,03	0,03
41-073-005-00360-006	101000	S	NO	OLIVAR EN PENDIENTE	0,02		0,02	0,02
41-073-005-00360-014	101000	S	NO	OLIVAR EN PENDIENTE	0,61		0,61	0,64
41-073-005-00360-015	101000	S	NO	OLIVAR EN PENDIENTE	9,56	9,32	9,32	9,61
41-073-005-00360-016	101000	S	NO	OLIVAR EN PENDIENTE	8,10	8,10	8,10	8,30
41-073-005-00360-032	101000	S		OLIVAR EN PENDIENTE	0,06	0,06	0,06	0,00

INCIDENCIA DESCRIPCIÓN

204 La superficie total declarada sobre un mismo recinto en el conjunto de los expedientes, no puede superar la superficie total que el SIGPAC establece para ese recinto.

Recinto:41-073-005-00321-023 Cultivo:101000 OLIVAR-SIN VARIEDAD Secano Suma de superficies declaradas para este recinto por todos los solicitantes (Áreas):574 Superficie SIGPAC medida para este recinto (Áreas):551 Exceso de superficie declarada (Hectáreas):0,23

Recinto:41-073-005-00360-015 Cultivo:101000 OLIVAR-SIN VARIEDAD Secano Suma de superficies declaradas para este recinto por todos los solicitantes (Áreas):985 Superficie SIGPAC medida para este recinto (Áreas):961 Exceso de superficie declarada (Hectáreas):0,24

73103 El recinto declarado no cumple con las normas de producción ecológica (compromiso anexo 1, Orden 24 marzo 2011)

Recinto:41-073-005-00310-016 Cultivo:101000 OLIVAR-SIN VARIEDAD Secano

Recinto:41-073-005-00321-023 Cultivo:101000 OLIVAR-SIN VARIEDAD Secano

Recinto:41-073-005-00360-032 Cultivo:101000 OLIVAR-SIN VARIEDAD Secano

Recinto:41-073-005-00361-013 Cultivo:101000 OLIVAR-SIN VARIEDAD Secano

73106 Recinto declarado no comprometido

Recinto:41-073-005-00310-016 Cultivo:101000 OLIVAR-SIN VARIEDAD Secano

Recinto:41-073-005-00360-001 Cultivo:101000 OLIVAR-SIN VARIEDAD Secano

Recinto:41-073-005-00361-013 Cultivo:101000 OLIVAR-SIN VARIEDAD Secano

<u>Id. Com</u>	<u>Compromiso</u>	<u>% admisibilidad</u>
C1_03	Cumplir con las normas de producción establecidas en el Reglamento (CE) nº 834/2007, del Consejo, de 28 de junio de 2007, que regula la producción ecológica.	25,00



1. Reducciones previstas por sobredeclaración, artículo 16 del Reglamento (UE) nº 65/2011

2. Resolución de 3 de agosto de 2012 de la Dirección General de Fondos Agrarios (BOJA nº 159, 14 de agosto de 2012)

3. Superficie declarada admisible tras el ajuste con la conversión SIGPAC para el grupo de pago de herbáceos.

Menor valor entre la superficie declarada admisible tras el ajuste con la conversión SIGPAC y la comprometida admisible para el resto de grupos de pago

4. Se calcula sobre la superficie declarada reducida

5. Superficie de cultivo válido para la ayuda determinada en campo para el grupo de pago de herbáceos.

Superficie de cultivo válido para la ayuda determinada en campo tras el ajuste con la superficie comprometida admisible para el resto de grupos de pago

* Ayuda cofinanciada a través del Plan de Reestructuración del Tabaco de Andalucía contemplado en el Programa de Desarrollo Rural de Andalucía (2007-2013)

<u>APELLIDOS Y NOMBRE / RAZÓN SOCIAL</u>	<u>NIF</u>	<u>EXPEDIENTE</u>	<u>ANUALIDAD DE PAGO</u>
ORTEGA MORILLA JOSE MARIA	75423420A	8008373	4ª

Resumen de superficies

<u>GRUPO DE PAGO</u>	<u>SUPERFICIE (Hectáreas)</u>				<u>% Sobredeclaración (1)</u>
	<u>Declarada admisible</u>	<u>Comprometida</u>	<u>Declarada Reducida(3)</u>	<u>Resuelta</u>	
OLIVAR EN PENDIENTE	8,03		8,03	8,03	0,00
TOTAL	8,03	8,03	8,03	8,03	

% PENALIZACIÓN**IMPORTE (Euros)**

<u>Admisibilidad (2)</u>	<u>Presentación tardía</u>	<u>Omisión declaración</u>	<u>Condicionalidad</u>		<u>Calculado(4)</u>	<u>FEADER(EJE2)</u>	<u>MAGRAMA</u>	<u>CAPDER</u>	<u>Total</u>
0,00	0,00	0,00	0,00	Pago realizado		1.456,22	133,43	230,63	1.820,28
				A pagar		685,28	62,79	108,53	856,60
				TOTAL	2.676,88	2.141,50	196,22	339,16	2.676,88

RECINTOS

<u>REFERENCIA SIGPAC</u>	<u>CULTIVO S/R</u>	<u>CONV.</u>	<u>GRUPO PAGO</u>	<u>SUPERFICIE (Hectáreas)</u>			
				<u>Declarada admisible</u>	<u>Conv. SIGPAC</u>	<u>Control C.(5)</u>	<u>Determinada Certificada</u>
41-002-012-00258-001	101000 R	NO	OLIVAR EN PENDIENTE	1,68			1,68
41-002-012-00259-001	101000 S	NO	OLIVAR EN PENDIENTE	1,89			1,89
41-002-012-00268-001	101000 S	NO	OLIVAR EN PENDIENTE	1,52			1,52
41-002-012-00269-001	101000 S	NO	OLIVAR EN PENDIENTE	2,10			2,10
41-002-012-00270-001	101000 S	NO	OLIVAR EN PENDIENTE	0,84			0,84

<u>APELLIDOS Y NOMBRE / RAZÓN SOCIAL</u>	<u>NIF</u>	<u>EXPEDIENTE</u>	<u>ANUALIDAD DE PAGO</u>
ORTEGA PERALIAS TRINIDAD	28400235L	8030694	6ª

Resumen de superficies

<u>GRUPO DE PAGO</u>	<u>SUPERFICIE (Hectáreas)</u>				<u>% Sobredeclaración (1)</u>
	<u>Declarada admisible</u>	<u>Comprometida</u>	<u>Declarada Reducida(3)</u>	<u>Resuelta</u>	
OLIVAR	9,27		9,16	9,16	0,00
TOTAL	9,27	9,16	9,16	9,16	

% PENALIZACIÓN**IMPORTE (Euros)**

<u>Admisibilidad (2)</u>	<u>Presentación tardía</u>	<u>Omisión declaración</u>	<u>Condicionalidad</u>		<u>Calculado(4)</u>	<u>FEADER(EJE2)</u>	<u>MAGRAMA</u>	<u>CAPDER</u>	<u>Total</u>
0,00	0,00	0,00	0,00	Pago realizado		1.212,22	111,07	191,99	1.515,28
				A pagar		570,46	52,27	90,34	713,07
				TOTAL	2.228,35	1.782,68	163,34	282,33	2.228,35

RECINTOS

<u>REFERENCIA SIGPAC</u>	<u>CULTIVO S/R</u>	<u>CONV.</u>	<u>GRUPO PAGO</u>	<u>SUPERFICIE (Hectáreas)</u>			
				<u>Declarada admisible</u>	<u>Conv. SIGPAC</u>	<u>Control C.(5)</u>	<u>Determinada Certificada</u>
41-045-003-00039-001	101000 S	NO	OLIVAR	4,71			4,60
41-045-003-00039-010	101000 S	NO	OLIVAR	4,56			4,56

INCIDENCIA DESCRIPCIÓN

73104 Recinto declarado que no cumple en su totalidad con las normas de producción ecológica (compromiso anexo 1, Orden 24 marzo 2011)
 Recinto:41-045-003-00039-010 Cultivo:101000 OLIVAR-SIN VARIEDAD Secano Sup. Declarada:4,56 Sup. Certificada:4,55

1. Reducciones previstas por sobredeclaración, artículo 16 del Reglamento (UE) nº 65/2011

2. Resolución de 3 de agosto de 2012 de la Dirección General de Fondos Agrarios (BOJA nº 159, 14 de agosto de 2012)

3. Superficie declarada admisible tras el ajuste con la conversión SIGPAC para el grupo de pago de herbáceos.

4. Menor valor entre la superficie declarada admisible tras el ajuste con la conversión SIGPAC y la comprometida admisible para el resto de grupos de pago

5. Se calcula sobre la superficie declarada reducida

6. Superficie de cultivo válido para la ayuda determinada en campo para el grupo de pago de herbáceos.

7. Superficie de cultivo válido para la ayuda determinada en campo tras el ajuste con la superficie comprometida admisible para el resto de grupos de pago

* Ayuda cofinanciada a través del Plan de Reestructuración del Tabaco de Andalucía contemplado en el Programa de Desarrollo Rural de Andalucía (2007-2013)

<u>APELLIDOS Y NOMBRE / RAZÓN SOCIAL</u>	<u>NIF</u>	<u>EXPEDIENTE</u>	<u>ANUALIDAD DE PAGO</u>		
ORTIZ MAYAL ANDRES	28898325K	8006635	7ª		
Resumen de superficies					
GRUPO DE PAGO			SUPERFICIE (Hectáreas)		
OLIVAR EN PENDIENTE			<u>Declarada admisible</u>	<u>Comprometida</u>	<u>Declarada Reducida(3)</u>
					<u>Resuelta</u>
					<u>% Sobredeclaración (1)</u>
TOTAL			3,47	3,46	3,46
					3,46
					0,00

<u>% PENALIZACIÓN</u>				<u>IMPORTE (Euros)</u>					
<u>Admisibilidad (2)</u>	<u>Presentación tardía</u>	<u>Omisión declaración</u>	<u>Condicionalidad</u>	<u>Calculado(4)</u>	<u>FEADER(EJE2)</u>	<u>MAGRAMA</u>	<u>CAPDER</u>	<u>Total</u>	
0,00	0,00	0,00	0,00	Pago realizado		627,46	57,49	99,38	784,33
				A pagar		295,28	27,06	46,76	369,10
				TOTAL	1.153,43	922,74	84,55	146,14	1.153,43

RECINTOS

<u>REFERENCIA SIGPAC</u>	<u>CULTIVO</u>	<u>S/R</u>	<u>CONV.</u>	<u>GRUPO PAGO</u>	<u>Declarada admisible</u>	<u>Conv. SIGPAC</u>	<u>Control C.(5)</u>	<u>Determinada</u>	<u>Certificada</u>
41-009-007-00056-002	101000	S	NO	OLIVAR EN PENDIENTE	1,72			1,72	1,72
41-009-007-00057-002	101000	S	NO	OLIVAR EN PENDIENTE	0,48			0,48	0,65
41-009-007-00063-002	101000	S	NO	OLIVAR EN PENDIENTE	0,45			0,44	0,45
41-009-007-00064-001	101000	S	NO	OLIVAR EN PENDIENTE	0,82			0,82	0,82

<u>APELLIDOS Y NOMBRE / RAZÓN SOCIAL</u>	<u>NIF</u>	<u>EXPEDIENTE</u>	<u>ANUALIDAD DE PAGO</u>		
ORTIZ RUIZ JOSEFA	27606698M	8001558	6ª		
Resumen de superficies					
GRUPO DE PAGO			SUPERFICIE (Hectáreas)		
OLIVAR EN PENDIENTE			<u>Declarada admisible</u>	<u>Comprometida</u>	<u>Declarada Reducida(3)</u>
					<u>Resuelta</u>
					<u>% Sobredeclaración (1)</u>
TOTAL			6,32	6,32	6,32
					6,32

<u>% PENALIZACIÓN</u>				<u>IMPORTE (Euros)</u>					
<u>Admisibilidad (2)</u>	<u>Presentación tardía</u>	<u>Omisión declaración</u>	<u>Condicionalidad</u>	<u>Calculado(4)</u>	<u>FEADER(EJE2)</u>	<u>MAGRAMA</u>	<u>CAPDER</u>	<u>Total</u>	
0,00	0,00	0,00	0,00	Pago realizado		1.146,12	105,01	181,52	1.432,65
				A pagar		539,35	49,42	85,42	674,19
				TOTAL	2.106,84	1.685,47	154,43	266,94	2.106,84

RECINTOS

<u>REFERENCIA SIGPAC</u>	<u>CULTIVO</u>	<u>S/R</u>	<u>CONV.</u>	<u>GRUPO PAGO</u>	<u>Declarada admisible</u>	<u>Conv. SIGPAC</u>	<u>Control C.(5)</u>	<u>Determinada</u>	<u>Certificada</u>
41-032-009-00057-001	101000	S	NO	OLIVAR EN PENDIENTE	0,34			0,34	0,34
41-032-020-00010-001	101000	S	NO	OLIVAR EN PENDIENTE	2,31			2,31	2,31
41-032-020-00010-002	101000	S	NO	OLIVAR EN PENDIENTE	0,01			0,01	0,01
41-032-020-00012-004	101000	S	NO	OLIVAR EN PENDIENTE	0,01			0,01	0,01
41-032-020-00014-001	101000	S	NO	OLIVAR EN PENDIENTE	3,65			3,65	3,65



1. Reducciones previstas por sobredeclaración, artículo 16 del Reglamento (UE) nº 65/2011

2. Resolución de 3 de agosto de 2012 de la Dirección General de Fondos Agrarios (BOJA nº 159, 14 de agosto de 2012)

3. Superficie declarada admisible tras el ajuste con la conversión SIGPAC para el grupo de pago de herbáceos.

4. Menor valor entre la superficie declarada admisible tras el ajuste con la conversión SIGPAC y la comprometida admisible para el resto de grupos de pago

5. Se calcula sobre la superficie declarada reducida

6. Superficie de cultivo válido para la ayuda determinada en campo para el grupo de pago de herbáceos.

7. Superficie de cultivo válido para la ayuda determinada en campo tras el ajuste con la superficie comprometida admisible para el resto de grupos de pago

* Ayuda cofinanciada a través del Plan de Reestructuración del Tabaco de Andalucía contemplado en el Programa de Desarrollo Rural de Andalucía (2007-2013)

<u>APELLIDOS Y NOMBRE / RAZÓN SOCIAL</u>	<u>NIF</u>	<u>EXPEDIENTE</u>	<u>ANUALIDAD DE PAGO</u>
OSUNA NOGALES ADELA	75303316M	8031202	6ª

Resumen de superficies

<u>GRUPO DE PAGO</u>	<u>SUPERFICIE (Hectáreas)</u>				<u>% Sobredeclaración (1)</u>
	<u>Declarada admisible</u>	<u>Comprometida</u>	<u>Declarada Reducida(3)</u>	<u>Resuelta</u>	
OLIVAR EN PENDIENTE	6,18		5,01	5,01	0,00
TOTAL	6,18	5,01	5,01	5,01	

% PENALIZACIÓN**IMPORTE (Euros)**

<u>Admisibilidad (2)</u>	<u>Presentación tardía</u>	<u>Omisión declaración</u>	<u>Condicionabilidad</u>		<u>Calculado(4)</u>	<u>FEADER(EJE2)</u>	<u>MAGRAMA</u>	<u>CAPDER</u>	<u>Total</u>
0,00	0,00	0,00	0,00	Pago realizado		908,55	83,25	143,89	1.135,69
				A pagar		427,55	39,17	67,72	534,44
				TOTAL	1.670,13	1.336,10	122,42	211,61	1.670,13

RECINTOS

<u>REFERENCIA SIGPAC</u>	<u>CULTIVO S/R</u>	<u>CONV.</u>	<u>GRUPO PAGO</u>	<u>Declarada admisible</u>	<u>SUPERFICIE (Hectáreas)</u>	<u>Conv. SIGPAC</u>	<u>Control C.(5)</u>	<u>Determinada</u>	<u>Certificada</u>
41-033-048-00024-002	101000 S	NO	OLIVAR EN PENDIENTE	6,18			5,01		6,18

<u>APELLIDOS Y NOMBRE / RAZÓN SOCIAL</u>	<u>NIF</u>	<u>EXPEDIENTE</u>	<u>ANUALIDAD DE PAGO</u>
OVELAR FERNANDEZ ANGEL	27609378V	8008923	7ª

Resumen de superficies

<u>GRUPO DE PAGO</u>	<u>SUPERFICIE (Hectáreas)</u>				<u>% Sobredeclaración (1)</u>
	<u>Declarada admisible</u>	<u>Comprometida</u>	<u>Declarada Reducida(3)</u>	<u>Resuelta</u>	
OLIVAR EN PENDIENTE	9,48		8,87	8,87	0,00
TOTAL	9,48	8,87	8,87	8,87	

% PENALIZACIÓN**IMPORTE (Euros)**

<u>Admisibilidad (2)</u>	<u>Presentación tardía</u>	<u>Omisión declaración</u>	<u>Condicionabilidad</u>		<u>Calculado(4)</u>	<u>FEADER(EJE2)</u>	<u>MAGRAMA</u>	<u>CAPDER</u>	<u>Total</u>
0,00	0,00	0,00	0,00	Pago realizado		1.608,55	147,38	254,76	2.010,69
				A pagar		756,97	69,36	119,88	946,21
				TOTAL	2.956,90	2.365,52	216,74	374,64	2.956,90

RECINTOS

<u>REFERENCIA SIGPAC</u>	<u>CULTIVO S/R</u>	<u>CONV.</u>	<u>GRUPO PAGO</u>	<u>Declarada admisible</u>	<u>SUPERFICIE (Hectáreas)</u>	<u>Conv. SIGPAC</u>	<u>Control C.(5)</u>	<u>Determinada</u>	<u>Certificada</u>
41-032-009-00077-001	101000 S	NO	OLIVAR EN PENDIENTE	0,04			0,04		0,04
41-032-009-00080-001	101000 S	NO	OLIVAR EN PENDIENTE	0,37	0,36		0,36		0,37
41-032-009-00082-001	101000 S	NO	OLIVAR EN PENDIENTE	0,02			0,02		0,02
41-032-009-00082-006	101000 S	NO	OLIVAR EN PENDIENTE	3,18			2,69		3,18
41-032-009-00082-020	101000 S	NO	OLIVAR EN PENDIENTE	0,14			0,14		0,14
41-032-009-00082-022	101000 S	NO	OLIVAR EN PENDIENTE	0,68			0,68		0,68
41-032-009-00082-023	101000 S	NO	OLIVAR EN PENDIENTE	1,87			1,82		1,87
41-032-009-00082-028	101000 S	NO	OLIVAR EN PENDIENTE	0,23			0,20		0,23
41-032-009-00083-013	101000 S	NO	OLIVAR EN PENDIENTE	0,04			0,04		0,04
41-032-009-00085-005	101000 S	NO	OLIVAR EN PENDIENTE	0,01			0,01		0,01
41-032-009-00176-015	101000 S	NO	OLIVAR EN PENDIENTE	0,04	0,01		0,01		0,04
41-032-009-00256-003	101000 S	NO	OLIVAR EN PENDIENTE	2,61	2,61		2,61		2,61
41-032-009-00256-006	101000 S	NO	OLIVAR EN PENDIENTE	0,25	0,25		0,25		0,25

1. Reducciones previstas por sobredeclaración, artículo 16 del Reglamento (UE) nº 65/2011

2. Resolución de 3 de agosto de 2012 de la Dirección General de Fondos Agrarios (BOJA nº 159, 14 de agosto de 2012)

3. Superficie declarada admisible tras el ajuste con la conversión SIGPAC para el grupo de pago de herbáceos.

4. Menor valor entre la superficie declarada admisible tras el ajuste con la conversión SIGPAC y la comprometida admisible para el resto de grupos de pago

5. Se calcula sobre la superficie declarada reducida

6. Superficie de cultivo válido para la ayuda determinada en campo para el grupo de pago de herbáceos.

7. Superficie de cultivo válido para la ayuda determinada en campo tras el ajuste con la superficie comprometida admisible para el resto de grupos de pago

* Ayuda cofinanciada a través del Plan de Reestructuración del Tabaco de Andalucía contemplado en el Programa de Desarrollo Rural de Andalucía (2007-2013)

<u>APELLIDOS Y NOMBRE / RAZÓN SOCIAL</u>	<u>NIF</u>	<u>EXPEDIENTE</u>	<u>ANUALIDAD DE PAGO</u>		
PALLARES BONO ALVARO	75390321R	8016379	4ª		
Resumen de superficies					
<u>GRUPO DE PAGO</u>	<u>SUPERFICIE (Hectáreas)</u>				
	<u>Declarada admisible</u>	<u>Comprometida</u>	<u>Declarada Reducida(3)</u>	<u>Resuelta</u>	<u>% Sobredeclaración (1)</u>
ARROZ	36,00		35,23	35,23	0,00
TOTAL	36,00	35,23	35,23	35,23	

<u>% PENALIZACIÓN</u>				<u>IMPORTE (Euros)</u>					
<u>Admisibilidad (2)</u>	<u>Presentación tardía</u>	<u>Omisión declaración</u>	<u>Condicionalidad</u>	<u>Calculado(4)</u>	<u>FEADER(EJE2)</u>	<u>MAGRAMA</u>	<u>CAPDER</u>	<u>Total</u>	
0,00	0,00	0,00	0,00	A pagar	19.024,20	15.219,36	1.394,47	2.410,37	19.024,20

<u>RECINTOS</u>					<u>SUPERFICIE (Hectáreas)</u>				
<u>REFERENCIA SIGPAC</u>	<u>CULTIVO</u>	<u>S/R</u>	<u>CONV.</u>	<u>GRUPO PAGO</u>	<u>Declarada admisible</u>	<u>Conv. SIGPAC</u>	<u>Control C.(5)</u>	<u>Determinada</u>	<u>Certificada</u>
41-012-049-00031-008	80807	R	NO	ARROZ	36,00			35,23	36,00

<u>APELLIDOS Y NOMBRE / RAZÓN SOCIAL</u>	<u>NIF</u>	<u>EXPEDIENTE</u>	<u>ANUALIDAD DE PAGO</u>		
PALLARES PIERA ALVARO	44609829H	8016353	4ª		
Resumen de superficies					
<u>GRUPO DE PAGO</u>	<u>SUPERFICIE (Hectáreas)</u>				
	<u>Declarada admisible</u>	<u>Comprometida</u>	<u>Declarada Reducida(3)</u>	<u>Resuelta</u>	<u>% Sobredeclaración (1)</u>
ARROZ	47,48		46,26	46,26	0,00
TOTAL	47,48	46,26	46,26	46,26	

<u>% PENALIZACIÓN</u>				<u>IMPORTE (Euros)</u>					
<u>Admisibilidad (2)</u>	<u>Presentación tardía</u>	<u>Omisión declaración</u>	<u>Condicionalidad</u>	<u>Calculado(4)</u>	<u>FEADER(EJE2)</u>	<u>MAGRAMA</u>	<u>CAPDER</u>	<u>Total</u>	
0,00	0,00	0,00	0,00	Pago realizado	12.853,76	1.177,73	2.035,71	16.067,20	
				A pagar	6.048,83	554,22	957,99	7.561,04	
				TOTAL	23.628,24	18.902,59	1.731,95	2.993,70	23.628,24

<u>RECINTOS</u>					<u>SUPERFICIE (Hectáreas)</u>				
<u>REFERENCIA SIGPAC</u>	<u>CULTIVO</u>	<u>S/R</u>	<u>CONV.</u>	<u>GRUPO PAGO</u>	<u>Declarada admisible</u>	<u>Conv. SIGPAC</u>	<u>Control C.(5)</u>	<u>Determinada</u>	<u>Certificada</u>
41-012-049-00031-008	80807	R	NO	ARROZ	47,48			46,26	47,49



1. Reducciones previstas por sobredeclaración, artículo 16 del Reglamento (UE) nº 65/2011

2. Resolución de 3 de agosto de 2012 de la Dirección General de Fondos Agrarios (BOJA nº 159, 14 de agosto de 2012)

3. Superficie declarada admisible tras el ajuste con la conversión SIGPAC para el grupo de pago de herbáceos.

4. Menor valor entre la superficie declarada admisible tras el ajuste con la conversión SIGPAC y la comprometida admisible para el resto de grupos de pago

5. Se calcula sobre la superficie declarada reducida

6. Superficie de cultivo válido para la ayuda determinada en campo para el grupo de pago de herbáceos.

7. Superficie de cultivo válido para la ayuda determinada en campo tras el ajuste con la superficie comprometida admisible para el resto de grupos de pago

* Ayuda cofinanciada a través del Plan de Reestructuración del Tabaco de Andalucía contemplado en el Programa de Desarrollo Rural de Andalucía (2007-2013)

<u>APELLIDOS Y NOMBRE / RAZÓN SOCIAL</u>	<u>NIF</u>	<u>EXPEDIENTE</u>	<u>ANUALIDAD DE PAGO</u>
PAREDES LOZANO FERNANDA	28721716Y	8029728	7ª

Resumen de superficies

<u>GRUPO DE PAGO</u>	<u>SUPERFICIE (Hectáreas)</u>				<u>% Sobredeclaración (1)</u>
	<u>Declarada admisible</u>	<u>Comprometida</u>	<u>Declarada Reducida(3)</u>	<u>Resuelta</u>	
OLIVAR EN PENDIENTE	4,50		4,41	4,41	0,00
TOTAL	4,50	4,41	4,41	4,41	

% PENALIZACIÓN**IMPORTE (Euros)**

<u>Admisibilidad (2)</u>	<u>Presentación tardía</u>	<u>Omisión declaración</u>	<u>Condicionalidad</u>		<u>Calculado(4)</u>	<u>FEADER(EJE2)</u>	<u>MAGRAMA</u>	<u>CAPDER</u>	<u>Total</u>
0,00	0,00	0,00	0,00	Pago realizado		799,75	73,28	126,65	999,68
				A pagar		376,35	34,48	59,61	470,44
				TOTAL	1.470,12	1.176,10	107,76	186,26	1.470,12

RECINTOS

<u>REFERENCIA SIGPAC</u>	<u>CULTIVO S/R</u>	<u>CONV.</u>	<u>GRUPO PAGO</u>	<u>Declarada admisible</u>	<u>SUPERFICIE (Hectáreas)</u>	<u>Conv. SIGPAC</u>	<u>Control C.(5)</u>	<u>Determinada</u>	<u>Certificada</u>
41-033-025-00011-007	101000 S	NO	OLIVAR EN PENDIENTE	4,50	4,41		4,41	4,50	

<u>APELLIDOS Y NOMBRE / RAZÓN SOCIAL</u>	<u>NIF</u>	<u>EXPEDIENTE</u>	<u>ANUALIDAD DE PAGO</u>
PEDRO CANO, S.C.	J41525825	8004013	7ª

Resumen de superficies

<u>GRUPO DE PAGO</u>	<u>SUPERFICIE (Hectáreas)</u>				<u>% Sobredeclaración (1)</u>
	<u>Declarada admisible</u>	<u>Comprometida</u>	<u>Declarada Reducida(3)</u>	<u>Resuelta</u>	
OLIVAR EN PENDIENTE	17,17		17,17	17,17	0,00
OLIVAR	3,23		3,23	3,23	0,00
TOTAL	20,40	21,80	20,40	20,40	

% PENALIZACIÓN**IMPORTE (Euros)**

<u>Admisibilidad (2)</u>	<u>Presentación tardía</u>	<u>Omisión declaración</u>	<u>Condicionalidad</u>		<u>Calculado(4)</u>	<u>FEADER(EJE2)</u>	<u>MAGRAMA</u>	<u>CAPDER</u>	<u>Total</u>
0,00	0,00	0,00	0,00	Pago realizado		3.541,20	324,46	560,83	4.426,49
				A pagar		1.666,45	152,69	263,92	2.083,06
				TOTAL	6.509,55	5.207,65	477,15	824,75	6.509,55

RECINTOS

<u>REFERENCIA SIGPAC</u>	<u>CULTIVO S/R</u>	<u>CONV.</u>	<u>GRUPO PAGO</u>	<u>Declarada admisible</u>	<u>SUPERFICIE (Hectáreas)</u>	<u>Conv. SIGPAC</u>	<u>Control C.(5)</u>	<u>Determinada</u>	<u>Certificada</u>
41-032-003-00075-001	101000 S	NO	OLIVAR	3,23			3,23	3,23	
41-032-003-00076-001	101000 S	NO	OLIVAR EN PENDIENTE	6,09			6,09	6,09	
41-032-003-00076-003	101000 S	NO	OLIVAR EN PENDIENTE	5,76			5,76	5,76	
41-032-003-00081-001	101000 S	NO	OLIVAR EN PENDIENTE	2,85			2,85	2,85	
41-032-005-00020-001	101000 S	NO	OLIVAR EN PENDIENTE	2,47			2,47	2,47	

INCIDENCIA DESCRIPCIÓN

73104	Recinto declarado que no cumple en su totalidad con las normas de producción ecológica (compromiso anexo 1, Orden 24 marzo 2011) Recinto:41-032-003-00081-002 Cultivo:102001 VIÑEDO VINIFICACIÓN-SIN COSECHAR Secano Sup. Declarada:1,4 Sup. Certificada:0,75
73106	Recinto declarado no comprometido Recinto:41-032-003-00081-002 Cultivo:102001 VIÑEDO VINIFICACIÓN-SIN COSECHAR Secano
73107	Superficie resuelta para el grupo de pago menor que la mínima requerida Grupo de Pago:VIÑEDO VINIFICACION
73122	Recinto afectado por el requisito del cumplimiento de la superficie mínima para el grupo de pago (requisito anexo 1, Orden 24 marzo 2011) Recinto:41-032-003-00081-002 Cultivo:102001 VIÑEDO VINIFICACIÓN-SIN COSECHAR Secano Sup. Determinada:0 Sup. Declarada:1,4

1. Reducciones previstas por sobredeclaración, artículo 16 del Reglamento (UE) nº 65/2011

2. Resolución de 3 de agosto de 2012 de la Dirección General de Fondos Agrarios (BOJA nº 159, 14 de agosto de 2012)

3. Superficie declarada admisible tras el ajuste con la conversión SIGPAC para el grupo de pago de herbáceos.

* Menor valor entre la superficie declarada admisible tras el ajuste con la conversión SIGPAC y la comprometida admisible para el resto de grupos de pago

4. Se calcula sobre la superficie declarada reducida

5. Superficie de cultivo válido para la ayuda determinada en campo para el grupo de pago de herbáceos.

* Superficie de cultivo válido para la ayuda determinada en campo tras el ajuste con la superficie comprometida admisible para el resto de grupos de pago

* Ayuda cofinanciada a través del Plan de Reestructuración del Tabaco de Andalucía contemplado en el Programa de Desarrollo Rural de Andalucía (2007-2013)

<u>APELLIDOS Y NOMBRE / RAZÓN SOCIAL</u>	<u>NIF</u>	<u>EXPEDIENTE</u>	<u>ANUALIDAD DE PAGO</u>
PEREZ BARROSO FRANCISCO	28349543L	8027165	6ª

Resumen de superficies

<u>GRUPO DE PAGO</u>	<u>SUPERFICIE (Hectáreas)</u>				<u>% Sobredeclaración (1)</u>
	<u>Declarada admisible</u>	<u>Comprometida</u>	<u>Declarada Reducida(3)</u>	<u>Resuelta</u>	
HORTICOLAS	1,49		1,49	1,49	0,00
TOTAL	1,49	1,49	1,49	1,49	

% PENALIZACIÓN**IMPORTE (Euros)**

<u>Admisibilidad (2)</u>	<u>Presentación tardía</u>	<u>Omisión declaración</u>	<u>Condicionalidad</u>		<u>Calculado(4)</u>	<u>FEADER(EJE2)</u>	<u>MAGRAMA</u>	<u>CAPDER</u>	<u>Total</u>
0,00	0,00	0,00	0,00	Pago realizado		437,70	40,11	69,32	547,13
				A pagar		205,98	18,87	32,62	257,47
				TOTAL	804,60	643,68	58,98	101,94	804,60

RECINTOS

<u>REFERENCIA SIGPAC</u>	<u>CULTIVO S/R</u>	<u>CONV.</u>	<u>GRUPO PAGO</u>	<u>Declarada admisible</u>	<u>SUPERFICIE (Hectáreas)</u>	<u>Conv. SIGPAC</u>	<u>Control C.(5)</u>	<u>Determinada</u>	<u>Certificada</u>
41-068-138-00038-001	99001	R	NO	HORTICOLAS	1,49			1,49	1,49

<u>APELLIDOS Y NOMBRE / RAZÓN SOCIAL</u>	<u>NIF</u>	<u>EXPEDIENTE</u>	<u>ANUALIDAD DE PAGO</u>
PEREZ CALDERON RUSSI LEOPOLDO	28431504P	8003477	7ª

Resumen de superficies

<u>GRUPO DE PAGO</u>	<u>SUPERFICIE (Hectáreas)</u>				<u>% Sobredeclaración (1)</u>
	<u>Declarada admisible</u>	<u>Comprometida</u>	<u>Declarada Reducida(3)</u>	<u>Resuelta</u>	
OLIVAR EN PENDIENTE	13,78		13,19	13,19	0,00
TOTAL	13,78	13,19	13,19	13,19	

% PENALIZACIÓN**IMPORTE (Euros)**

<u>Admisibilidad (2)</u>	<u>Presentación tardía</u>	<u>Omisión declaración</u>	<u>Condicionalidad</u>		<u>Calculado(4)</u>	<u>FEADER(EJE2)</u>	<u>MAGRAMA</u>	<u>CAPDER</u>	<u>Total</u>
0,00	0,00	0,00	0,00	Pago realizado		2.391,98	219,16	378,83	2.989,97
				A pagar		1.125,64	103,14	178,27	1.407,05
				TOTAL	4.397,02	3.517,62	322,30	557,10	4.397,02

RECINTOS

<u>REFERENCIA SIGPAC</u>	<u>CULTIVO S/R</u>	<u>CONV.</u>	<u>GRUPO PAGO</u>	<u>Declarada admisible</u>	<u>SUPERFICIE (Hectáreas)</u>	<u>Conv. SIGPAC</u>	<u>Control C.(5)</u>	<u>Determinada</u>	<u>Certificada</u>
41-032-009-00043-001	101000	S	NO	OLIVAR EN PENDIENTE	13,70			13,16	13,69
41-032-009-00063-008	101000	S	NO	OLIVAR EN PENDIENTE	0,08			0,08	0,08

INCIDENCIA DESCRIPCIÓN

73104 Recinto declarado que no cumple en su totalidad con las normas de producción ecológica (compromiso anexo 1, Orden 24 marzo 2011)
 Recinto:41-032-009-00043-001 Cultivo:101000 OLIVAR-SIN VARIEDAD Secano Sup. Declarada:13,7 Sup. Certificada:13,69



1. Reducciones previstas por sobredeclaración, artículo 16 del Reglamento (UE) nº 65/2011

2. Resolución de 3 de agosto de 2012 de la Dirección General de Fondos Agrarios (BOJA nº 159, 14 de agosto de 2012)

3. Superficie declarada admisible tras el ajuste con la conversión SIGPAC para el grupo de pago de herbáceos.

Menor valor entre la superficie declarada admisible tras el ajuste con la conversión SIGPAC y la comprometida admisible para el resto de grupos de pago

4. Se calcula sobre la superficie declarada reducida

5. Superficie de cultivo válido para la ayuda determinada en campo para el grupo de pago de herbáceos.

Superficie de cultivo válido para la ayuda determinada en campo tras el ajuste con la superficie comprometida admisible para el resto de grupos de pago

* Ayuda cofinanciada a través del Plan de Reestructuración del Tabaco de Andalucía contemplado en el Programa de Desarrollo Rural de Andalucía (2007-2013)

<u>APellidos y nombre / Razón social</u>	<u>NIF</u>	<u>EXPEDIENTE</u>	<u>ANUALIDAD DE PAGO</u>
PEREZ CALDERON RUSSI MARIA PILAR	28557746A	8025858	7ª

Resumen de superficies

<u>GRUPO DE PAGO</u>	<u>SUPERFICIE (Hectáreas)</u>				<u>% Sobredeclaración (1)</u>
	<u>Declarada admisible</u>	<u>Comprometida</u>	<u>Declarada Reducida(3)</u>	<u>Resuelta</u>	
OLIVAR EN PENDIENTE	21,74		20,62	20,62	0,00
OLIVAR	2,37		2,25	2,25	0,00
TOTAL	24,11	22,87	22,87	22,87	

% PENALIZACIÓN**IMPORTE (Euros)**

<u>Admisibilidad (2)</u>	<u>Presentación tardía</u>	<u>Omisión declaración</u>	<u>Condicionalidad</u>		<u>Calculado(4)</u>	<u>FEADER(EJE2)</u>	<u>MAGRAMA</u>	<u>CAPDER</u>	<u>Total</u>
0,00	0,00	0,00	0,00	A pagar	7.421,24	5.936,99	543,98	940,27	7.421,24

RECINTOS

<u>REFERENCIA SIGPAC</u>	<u>CULTIVO</u>	<u>S/R</u>	<u>CONV.</u>	<u>GRUPO PAGO</u>	<u>Declarada admisible</u>	<u>SUPERFICIE (Hectáreas)</u>	<u>Conv. SIGPAC</u>	<u>Control C.(5)</u>	<u>Determinada</u>	<u>Certificada</u>
41-032-006-00016-014	101000	S	NO	OLIVAR EN PENDIENTE	21,74		20,62		20,62	21,74
41-032-006-00016-015	101000	S	NO	OLIVAR	2,37		2,25		2,25	2,37

<u>APellidos y nombre / Razón social</u>	<u>NIF</u>	<u>EXPEDIENTE</u>	<u>ANUALIDAD DE PAGO</u>
PEREZ FUENTES GUILLERMO	75359118D	8011926	7ª

Resumen de superficies

<u>GRUPO DE PAGO</u>	<u>SUPERFICIE (Hectáreas)</u>				<u>% Sobredeclaración (1)</u>
	<u>Declarada admisible</u>	<u>Comprometida</u>	<u>Declarada Reducida(3)</u>	<u>Resuelta</u>	
OLIVAR EN PENDIENTE	3,51		3,44	3,44	0,00
TOTAL	3,51	3,44	3,44	3,44	

% PENALIZACIÓN**IMPORTE (Euros)**

<u>Admisibilidad (2)</u>	<u>Presentación tardía</u>	<u>Omisión declaración</u>	<u>Condicionalidad</u>		<u>Calculado(4)</u>	<u>FEADER(EJE2)</u>	<u>MAGRAMA</u>	<u>CAPDER</u>	<u>Total</u>
0,00	0,00	0,00	0,00	Pago realizado		623,84	57,16	98,80	779,80
				A pagar		293,57	26,90	46,49	366,96
				TOTAL	1.146,76	917,41	84,06	145,29	1.146,76

RECINTOS

<u>REFERENCIA SIGPAC</u>	<u>CULTIVO</u>	<u>S/R</u>	<u>CONV.</u>	<u>GRUPO PAGO</u>	<u>Declarada admisible</u>	<u>SUPERFICIE (Hectáreas)</u>	<u>Conv. SIGPAC</u>	<u>Control C.(5)</u>	<u>Determinada</u>	<u>Certificada</u>
41-033-022-00039-001	101000	S	NO	OLIVAR EN PENDIENTE	3,51				3,44	3,51



1. Reducciones previstas por sobredeclaración, artículo 16 del Reglamento (UE) nº 65/2011

2. Resolución de 3 de agosto de 2012 de la Dirección General de Fondos Agrarios (BOJA nº 159, 14 de agosto de 2012)

3. Superficie declarada admisible tras el ajuste con la conversión SIGPAC para el grupo de pago de herbáceos.

4. Menor valor entre la superficie declarada admisible tras el ajuste con la conversión SIGPAC y la comprometida admisible para el resto de grupos de pago

5. Se calcula sobre la superficie declarada reducida

6. Superficie de cultivo válido para la ayuda determinada en campo para el grupo de pago de herbáceos.

7. Superficie de cultivo válido para la ayuda determinada en campo tras el ajuste con la superficie comprometida admisible para el resto de grupos de pago

* Ayuda cofinanciada a través del Plan de Reestructuración del Tabaco de Andalucía contemplado en el Programa de Desarrollo Rural de Andalucía (2007-2013)

<u>APELLIDOS Y NOMBRE / RAZÓN SOCIAL</u>	<u>NIF</u>	<u>EXPEDIENTE</u>	<u>ANUALIDAD DE PAGO</u>
PEREZ RACERO JUAN	52254953B	8031504	4ª

Resumen de superficies

<u>GRUPO DE PAGO</u>	<u>SUPERFICIE (Hectáreas)</u>				<u>% Sobredeclaración (1)</u>
	<u>Declarada admisible</u>	<u>Comprometida</u>	<u>Declarada Reducida(3)</u>	<u>Resuelta</u>	
OLIVAR EN PENDIENTE	81,97		81,97	81,97	0,00
TOTAL	81,97	82,81	81,97	81,97	

% PENALIZACIÓN**IMPORTE (Euros)**

<u>Admisibilidad (2)</u>	<u>Presentación tardía</u>	<u>Omisión declaración</u>	<u>Condicionalidad</u>		<u>Calculado(4)</u>	<u>FEADER(EJE2)</u>	<u>MAGRAMA</u>	<u>CAPDER</u>	<u>Total</u>
0,00	0,00	0,00	0,00	Pago realizado		12.546,01	1.149,53	1.986,97	15.682,51
				A pagar		5.904,00	540,95	935,05	7.380,00
				TOTAL	23.062,51	18.450,01	1.690,48	2.922,02	23.062,51

RECINTOS

<u>REFERENCIA SIGPAC</u>	<u>CULTIVO</u>	<u>S/R</u>	<u>CONV.</u>	<u>GRUPO PAGO</u>	<u>Declarada admisible</u>	<u>SUPERFICIE (Hectáreas)</u>		
					<u>Conv. SIGPAC</u>	<u>Control C.(5)</u>	<u>Determinada</u>	<u>Certificada</u>
41-090-019-00021-001	101000	S	NO	OLIVAR EN PENDIENTE	2,41	2,41	2,41	2,49
41-090-019-00047-005	101000	S	NO	OLIVAR EN PENDIENTE	34,07	34,12	34,07	34,23
41-090-026-00001-004	101000	S	NO	OLIVAR EN PENDIENTE	22,64	22,64	22,64	22,76
41-090-026-00003-002	101000	S	NO	OLIVAR EN PENDIENTE	5,48	5,48	5,48	5,59
41-090-026-00014-001	101000	S	NO	OLIVAR EN PENDIENTE	1,99	2,04	1,99	2,00
41-090-026-00014-002	101000	S	NO	OLIVAR EN PENDIENTE	5,06	5,11	5,06	5,17
41-090-026-00015-001	101000	S	NO	OLIVAR EN PENDIENTE	10,32	10,32	10,32	10,40

<u>APELLIDOS Y NOMBRE / RAZÓN SOCIAL</u>	<u>NIF</u>	<u>EXPEDIENTE</u>	<u>ANUALIDAD DE PAGO</u>
PIERA BORJA MARIA DEL CARMEN	27280300T	8016364	7ª

Resumen de superficies

<u>GRUPO DE PAGO</u>	<u>SUPERFICIE (Hectáreas)</u>				<u>% Sobredeclaración (1)</u>
	<u>Declarada admisible</u>	<u>Comprometida</u>	<u>Declarada Reducida(3)</u>	<u>Resuelta</u>	
ARROZ	41,44		40,54	40,54	0,00
TOTAL	41,44	40,54	40,54	40,54	

% PENALIZACIÓN**IMPORTE (Euros)**

<u>Admisibilidad (2)</u>	<u>Presentación tardía</u>	<u>Omisión declaración</u>	<u>Condicionalidad</u>		<u>Calculado(4)</u>	<u>FEADER(EJE2)</u>	<u>MAGRAMA</u>	<u>CAPDER</u>	<u>Total</u>
0,00	0,00	0,00	0,00	Pago realizado		9.476,47	868,28	1.500,83	11.845,58
				A pagar		7.943,50	727,82	1.258,06	9.929,38
				TOTAL	21.774,96	17.419,97	1.596,10	2.758,89	21.774,96

RECINTOS

<u>REFERENCIA SIGPAC</u>	<u>CULTIVO</u>	<u>S/R</u>	<u>CONV.</u>	<u>GRUPO PAGO</u>	<u>Declarada admisible</u>	<u>SUPERFICIE (Hectáreas)</u>		
					<u>Conv. SIGPAC</u>	<u>Control C.(5)</u>	<u>Determinada</u>	<u>Certificada</u>
41-012-049-00057-001	80807	R	NO	ARROZ	22,92		22,53	22,92
41-012-049-00217-002	80807	R	NO	ARROZ	9,05		9,03	9,05
41-012-049-00218-003	80807	R	NO	ARROZ	9,47		8,98	9,47

1. Reducciones previstas por sobredeclaración, artículo 16 del Reglamento (UE) nº 65/2011

2. Resolución de 3 de agosto de 2012 de la Dirección General de Fondos Agrarios (BOJA nº 159, 14 de agosto de 2012)

3. Superficie declarada admisible tras el ajuste con la conversión SIGPAC para el grupo de pago de herbáceos.

4. Menor valor entre la superficie declarada admisible tras el ajuste con la conversión SIGPAC y la comprometida admisible para el resto de grupos de pago

5. Se calcula sobre la superficie declarada reducida

6. Superficie de cultivo válido para la ayuda determinada en campo para el grupo de pago de herbáceos.

7. Superficie de cultivo válido para la ayuda determinada en campo tras el ajuste con la superficie comprometida admisible para el resto de grupos de pago

* Ayuda cofinanciada a través del Plan de Reestructuración del Tabaco de Andalucía contemplado en el Programa de Desarrollo Rural de Andalucía (2007-2013)

<u>APELLIDOS Y NOMBRE / RAZÓN SOCIAL</u>	<u>NIF</u>	<u>EXPEDIENTE</u>	<u>ANUALIDAD DE PAGO</u>
PIMENTON Y FRUTOS SECOS HNOS.	B91185603	8019387	4ª

Resumen de superficies

<u>GRUPO DE PAGO</u>	<u>SUPERFICIE (Hectáreas)</u>				<u>% Sobredeclaración (1)</u>
	<u>Declarada admisible</u>	<u>Comprometida</u>	<u>Declarada Reducida(3)</u>	<u>Resuelta</u>	
OLIVAR	0,05		0,05	0,05	0,00
OLIVAR EN PENDIENTE	6,41		6,41	6,41	0,00
TOTAL	6,46	6,48	6,46	6,46	

% PENALIZACIÓN**IMPORTE (Euros)**

<u>Admisibilidad (2)</u>	<u>Presentación tardía</u>	<u>Omisión declaración</u>	<u>Condicionalidad</u>	<u>Pago realizado</u>	<u>Calculado(4)</u>	<u>FEADER(EJE2)</u>	<u>MAGRAMA</u>	<u>CAPDER</u>	<u>Total</u>
20,00	0,00	0,00	0,00			935,24	85,69	148,13	1.169,06
				A pagar		440,11	40,33	69,70	550,14
				TOTAL	2.149,00	1.375,35	126,02	217,83	1.719,20

RECINTOS

<u>REFERENCIA SIGPAC</u>	<u>CULTIVO S/R</u>	<u>CONV.</u>	<u>GRUPO PAGO</u>	<u>SUPERFICIE (Hectáreas)</u>				
				<u>Declarada admisible</u>	<u>Conv. SIGPAC</u>	<u>Control C.(5)</u>	<u>Determinada Certificada</u>	
41-055-016-00023-006	101000 S		OLIVAR EN PENDIENTE	0,10			0,10	0,00
41-055-016-00053-010	101000 S	NO	OLIVAR EN PENDIENTE	5,68	5,68		5,68	5,68
41-055-016-00053-013	101000 S	NO	OLIVAR EN PENDIENTE	0,63	0,63		0,63	0,63
41-055-016-00058-003	101000 S		OLIVAR	0,05	0,05		0,05	0,00

INCIDENCIA DESCRIPCIÓN

73103 El recinto declarado no cumple con las normas de producción ecológica (compromiso anexo 1, Orden 24 marzo 2011)
 Recinto:41-055-016-00023-006 Cultivo:101000 OLIVAR-SIN VARIEDAD Secano
 Recinto:41-055-016-00058-003 Cultivo:101000 OLIVAR-SIN VARIEDAD Secano

<u>Id. Com</u>	<u>Compromiso</u>	<u>% admisibilidad</u>
C1_03	Cumplir con las normas de producción establecidas en el Reglamento (CE) nº 834/2007, del Consejo, de 28 de junio de 2007, que regula la producción ecológica.	20,00



1. Reducciones previstas por sobredeclaración, artículo 16 del Reglamento (UE) nº 65/2011

2. Resolución de 3 de agosto de 2012 de la Dirección General de Fondos Agrarios (BOJA nº 159, 14 de agosto de 2012)

3. Superficie declarada admisible tras el ajuste con la conversión SIGPAC para el grupo de pago de herbáceos.

Menor valor entre la superficie declarada admisible tras el ajuste con la conversión SIGPAC y la comprometida admisible para el resto de grupos de pago

4. Se calcula sobre la superficie declarada reducida

5. Superficie de cultivo válido para la ayuda determinada en campo para el grupo de pago de herbáceos.

Superficie de cultivo válido para la ayuda determinada en campo tras el ajuste con la superficie comprometida admisible para el resto de grupos de pago

* Ayuda cofinanciada a través del Plan de Reestructuración del Tabaco de Andalucía contemplado en el Programa de Desarrollo Rural de Andalucía (2007-2013)

<u>APELLIDOS Y NOMBRE / RAZÓN SOCIAL</u>	<u>NIF</u>	<u>EXPEDIENTE</u>	<u>ANUALIDAD DE PAGO</u>
PINA DEL PINO ALEJANDRO	48862626T	8011621	4ª

Resumen de superficies

<u>GRUPO DE PAGO</u>	<u>SUPERFICIE (Hectáreas)</u>				<u>% Sobredeclaración (1)</u>
	<u>Declarada admisible</u>	<u>Comprometida</u>	<u>Declarada Reducida(3)</u>	<u>Resuelta</u>	
OLIVAR EN PENDIENTE	14,26		13,41	13,41	0,00
TOTAL	14,26	13,41	13,41	13,41	

% PENALIZACIÓN**IMPORTE (Euros)**

<u>Admisibilidad (2)</u>	<u>Presentación tardía</u>	<u>Omisión declaración</u>	<u>Condicionalidad</u>		<u>Calculado(4)</u>	<u>FEADER(EJE2)</u>	<u>MAGRAMA</u>	<u>CAPDER</u>	<u>Total</u>
0,00	0,00	0,00	0,00	Pago realizado		2.431,88	222,82	385,14	3.039,84
				A pagar		1.144,42	104,86	181,24	1.430,52
				TOTAL	4.470,36	3.576,30	327,68	566,38	4.470,36

RECINTOS

<u>REFERENCIA SIGPAC</u>	<u>CULTIVO S/R</u>	<u>CONV.</u>	<u>GRUPO PAGO</u>	<u>Declarada admisible</u>	<u>SUPERFICIE (Hectáreas)</u>		
				<u>Conv. SIGPAC</u>	<u>Control C.(5)</u>	<u>Determinada</u>	<u>Certificada</u>
41-099-008-00003-014	101000 S	NO	OLIVAR EN PENDIENTE	1,97		1,97	1,97
41-099-008-00003-015	101000 S	NO	OLIVAR EN PENDIENTE	11,59		11,44	11,59

INCIDENCIA DESCRIPCIÓN

73105	Cultivo, variedad, régimen y/o uso del recinto SIGPAC no compatible con la submedida (anexo 9, Orden 24 marzo 2011) Recinto:41-099-008-00003-032 Cultivo:101000 OLIVAR-SIN VARIEDAD Secano Uso Sigpac:FY
73106	Recinto declarado no comprometido Recinto:41-099-008-00003-031 Cultivo:101000 OLIVAR-SIN VARIEDAD Secano Recinto:41-099-008-00003-032 Cultivo:101000 OLIVAR-SIN VARIEDAD Secano



1. Reducciones previstas por sobredeclaración, artículo 16 del Reglamento (UE) nº 65/2011

2. Resolución de 3 de agosto de 2012 de la Dirección General de Fondos Agrarios (BOJA nº 159, 14 de agosto de 2012)

3. Superficie declarada admisible tras el ajuste con la conversión SIGPAC para el grupo de pago de herbáceos.

4. Menor valor entre la superficie declarada admisible tras el ajuste con la conversión SIGPAC y la comprometida admisible para el resto de grupos de pago

5. Se calcula sobre la superficie declarada reducida

6. Superficie de cultivo válido para la ayuda determinada en campo para el grupo de pago de herbáceos.

7. Superficie de cultivo válido para la ayuda determinada en campo tras el ajuste con la superficie comprometida admisible para el resto de grupos de pago

* Ayuda cofinanciada a través del Plan de Reestructuración del Tabaco de Andalucía contemplado en el Programa de Desarrollo Rural de Andalucía (2007-2013)

<u>APellidos y nombre / RAZÓN SOCIAL</u>	<u>NIF</u>	<u>EXPEDIENTE</u>	<u>ANUALIDAD DE PAGO</u>
PINA VALERO ALEJANDRO	28525026N	8011597	7ª

Resumen de superficies

<u>GRUPO DE PAGO</u>	<u>SUPERFICIE (Hectáreas)</u>				<u>% Sobredeclaración (1)</u>
	<u>Declarada admisible</u>	<u>Comprometida</u>	<u>Declarada Reducida(3)</u>	<u>Resuelta</u>	
OLIVAR	0,45		0,45	0,45	0,00
OLIVAR EN PENDIENTE	31,15		30,05	30,05	0,00
TOTAL	31,60	30,50	30,50	30,50	

% PENALIZACIÓN**IMPORTE (Euros)**

<u>Admisibilidad (2)</u>	<u>Presentación tardía</u>	<u>Omisión declaración</u>	<u>Condicionalidad</u>	<u>Calculado(4)</u>	<u>FEADER(EJE2)</u>	<u>MAGRAMA</u>	<u>CAPDER</u>	<u>Total</u>
0,00	0,00	0,00	0,00	Pago realizado	5.509,05	504,76	872,51	6.886,32
				A pagar	2.592,50	237,54	410,58	3.240,62
				TOTAL	10.126,94	8.101,55	742,30	1.283,09

RECINTOS

<u>REFERENCIA SIGPAC</u>	<u>CULTIVO</u>	<u>S/R</u>	<u>CONV.</u>	<u>GRUPO PAGO</u>	<u>Declarada admisible</u>	<u>SUPERFICIE (Hectáreas)</u>			
					<u>Conv. SIGPAC</u>	<u>Control C.(5)</u>	<u>Determinada</u>	<u>Certificada</u>	
41-006-001-00289-001	101000	S	NO	OLIVAR EN PENDIENTE	8,81			8,67	8,81
41-006-001-00297-001	101000	S	NO	OLIVAR EN PENDIENTE	2,80			2,74	2,80
41-006-001-00306-001	101000	S	NO	OLIVAR EN PENDIENTE	0,50			0,36	0,50
41-006-001-00352-001	101000	S	NO	OLIVAR	0,28			0,28	0,28
41-006-001-00352-003	101000	S	NO	OLIVAR	0,17			0,17	0,17
41-006-001-00434-039	101000	S	NO	OLIVAR EN PENDIENTE	19,04			18,28	19,04

INCIDENCIA DESCRIPCIÓN

73103	El recinto declarado no cumple con las normas de producción ecológica (compromiso anexo 1, Orden 24 marzo 2011) Recinto:41-006-001-06006-001 Cultivo:101000 OLIVAR-SIN VARIEDAD Secano
73105	Cultivo, variedad, régimen y/o uso del recinto SIGPAC no compatible con la submedida (anexo 9, Orden 24 marzo 2011) Recinto:41-006-001-06006-001 Cultivo:101000 OLIVAR-SIN VARIEDAD Secano Uso Sigpac:FY
73106	Recinto declarado no comprometido Recinto:41-006-001-06006-001 Cultivo:101000 OLIVAR-SIN VARIEDAD Secano



1. Reducciones previstas por sobredeclaración, artículo 16 del Reglamento (UE) nº 65/2011

2. Resolución de 3 de agosto de 2012 de la Dirección General de Fondos Agrarios (BOJA nº 159, 14 de agosto de 2012)

3. Superficie declarada admisible tras el ajuste con la conversión SIGPAC para el grupo de pago de herbáceos.

Menor valor entre la superficie declarada admisible tras el ajuste con la conversión SIGPAC y la comprometida admisible para el resto de grupos de pago

4. Se calcula sobre la superficie declarada reducida

5. Superficie de cultivo válido para la ayuda determinada en campo para el grupo de pago de herbáceos.

Superficie de cultivo válido para la ayuda determinada en campo tras el ajuste con la superficie comprometida admisible para el resto de grupos de pago

* Ayuda cofinanciada a través del Plan de Reestructuración del Tabaco de Andalucía contemplado en el Programa de Desarrollo Rural de Andalucía (2007-2013)

<u>APELLIDOS Y NOMBRE / RAZÓN SOCIAL</u>	<u>NIF</u>	<u>EXPEDIENTE</u>	<u>ANUALIDAD DE PAGO</u>
PIZARRO VIZUETE ANGELES	27639879C	8000607	7ª

Resumen de superficies

<u>GRUPO DE PAGO</u>	<u>SUPERFICIE (Hectáreas)</u>				<u>% Sobredeclaración (1)</u>
	<u>Declarada admisible</u>	<u>Comprometida</u>	<u>Declarada Reducida(3)</u>	<u>Resuelta</u>	
OLIVAR EN PENDIENTE	5,83		5,51	5,51	0,00
TOTAL	5,83	5,51	5,51	5,51	

% PENALIZACIÓN**IMPORTE (Euros)**

<u>Admisibilidad (2)</u>	<u>Presentación tardía</u>	<u>Omisión declaración</u>	<u>Condicionalidad</u>		<u>Calculado(4)</u>	<u>FEADER(EJE2)</u>	<u>MAGRAMA</u>	<u>CAPDER</u>	<u>Total</u>
0,00	0,00	0,00	0,00	Pago realizado		999,23	91,56	158,24	1.249,03
				A pagar		470,22	43,08	74,48	587,78
				TOTAL	1.836,81	1.469,45	134,64	232,72	1.836,81

RECINTOS

<u>REFERENCIA SIGPAC</u>	<u>CULTIVO S/R</u>	<u>CONV.</u>	<u>GRUPO PAGO</u>	<u>Declarada admisible</u>	<u>SUPERFICIE (Hectáreas)</u>	<u>Conv. SIGPAC</u>	<u>Control C.(5)</u>	<u>Determinada</u>	<u>Certificada</u>
41-088-001-00071-001	101000	S	NO	OLIVAR EN PENDIENTE	5,83			5,51	5,51

INCIDENCIA DESCRIPCIÓN

73104 Recinto declarado que no cumple en su totalidad con las normas de producción ecológica (compromiso anexo 1, Orden 24 marzo 2011)
 Recinto:41-088-001-00071-001 Cultivo:101000 OLIVAR-SIN VARIEDAD Secano Sup. Declarada:5,83 Sup. Certificada:5,51

<u>APELLIDOS Y NOMBRE / RAZÓN SOCIAL</u>	<u>NIF</u>	<u>EXPEDIENTE</u>	<u>ANUALIDAD DE PAGO</u>
PORRAS RIVERO JOSEFA	28352591P	8025149	6ª

Resumen de superficies

<u>GRUPO DE PAGO</u>	<u>SUPERFICIE (Hectáreas)</u>				<u>% Sobredeclaración (1)</u>
	<u>Declarada admisible</u>	<u>Comprometida</u>	<u>Declarada Reducida(3)</u>	<u>Resuelta</u>	
OLIVAR EN PENDIENTE	87,69		87,00	87,00	0,00
TOTAL	87,69	87,00	87,00	87,00	

% PENALIZACIÓN**IMPORTE (Euros)**

<u>Admisibilidad (2)</u>	<u>Presentación tardía</u>	<u>Omisión declaración</u>	<u>Condicionalidad</u>		<u>Calculado(4)</u>	<u>FEADER(EJE2)</u>	<u>MAGRAMA</u>	<u>CAPDER</u>	<u>Total</u>
25,00	0,00	0,00	0,00	Pago realizado		9.819,98	899,76	1.555,24	12.274,98
				A pagar		4.621,17	423,41	731,88	5.776,46
				TOTAL	24.068,59	14.441,15	1.323,17	2.287,12	18.051,44

RECINTOS

<u>REFERENCIA SIGPAC</u>	<u>CULTIVO S/R</u>	<u>CONV.</u>	<u>GRUPO PAGO</u>	<u>Declarada admisible</u>	<u>SUPERFICIE (Hectáreas)</u>	<u>Conv. SIGPAC</u>	<u>Control C.(5)</u>	<u>Determinada</u>	<u>Certificada</u>
41-032-007-00061-014	101000	S	OLIVAR EN PENDIENTE	4,64	4,64			4,64	0,00
41-032-007-00061-016	101000	S	OLIVAR EN PENDIENTE	6,71	6,71			6,71	0,00
41-032-007-00061-018	101000	S	NO	OLIVAR EN PENDIENTE	76,34	76,40		76,34	76,40

INCIDENCIA DESCRIPCIÓN

73103 El recinto declarado no cumple con las normas de producción ecológica (compromiso anexo 1, Orden 24 marzo 2011)
 Recinto:41-032-007-00061-014 Cultivo:101000 OLIVAR-SIN VARIEDAD Secano
 Recinto:41-032-007-00061-016 Cultivo:101000 OLIVAR-SIN VARIEDAD Secano

<u>Id. Com</u>	<u>Compromiso</u>	<u>% admisibilidad</u>
C1_03	Cumplir con las normas de producción establecidas en el Reglamento (CE) nº 834/2007, del Consejo, de 28 de junio de 2007, que regula la producción ecológica.	25,00

1. Reducciones previstas por sobredeclaración, artículo 16 del Reglamento (UE) nº 65/2011

2. Resolución de 3 de agosto de 2012 de la Dirección General de Fondos Agrarios (BOJA nº 159, 14 de agosto de 2012)

3. Superficie declarada admisible tras el ajuste con la conversión SIGPAC para el grupo de pago de herbáceos.

Menor valor entre la superficie declarada admisible tras el ajuste con la conversión SIGPAC y la comprometida admisible para el resto de grupos de pago

4. Se calcula sobre la superficie declarada reducida

5. Superficie de cultivo válido para la ayuda determinada en campo para el grupo de pago de herbáceos.

Superficie de cultivo válido para la ayuda determinada en campo tras el ajuste con la superficie comprometida admisible para el resto de grupos de pago

* Ayuda cofinanciada a través del Plan de Reestructuración del Tabaco de Andalucía contemplado en el Programa de Desarrollo Rural de Andalucía (2007-2013)

<u>APELLIDOS Y NOMBRE / RAZÓN SOCIAL</u>	<u>NIF</u>	<u>EXPEDIENTE</u>	<u>ANUALIDAD DE PAGO</u>
PORTERO DURAN MIGUEL	27609528Y	8003254	7ª

Resumen de superficies

<u>GRUPO DE PAGO</u>	<u>SUPERFICIE (Hectáreas)</u>				<u>% Sobredeclaración (1)</u>
	<u>Declarada admisible</u>	<u>Comprometida</u>	<u>Declarada Reducida(3)</u>	<u>Resuelta</u>	
OLIVAR EN PENDIENTE	7,25		7,00	7,00	0,00
TOTAL	7,25	7,00	7,00	7,00	

% PENALIZACIÓN**IMPORTE (Euros)**

<u>Admisibilidad (2)</u>	<u>Presentación tardía</u>	<u>Omisión declaración</u>	<u>Condicionalidad</u>		<u>Calculado(4)</u>	<u>FEADER(EJE2)</u>	<u>MAGRAMA</u>	<u>CAPDER</u>	<u>Total</u>
0,00	0,00	0,00	0,00	Pago realizado		1.269,44	116,31	201,04	1.586,79
				A pagar		597,38	54,74	94,61	746,73
				TOTAL	2.333,52	1.866,82	171,05	295,65	2.333,52

RECINTOS

<u>REFERENCIA SIGPAC</u>	<u>CULTIVO</u>	<u>S/R</u>	<u>CONV.</u>	<u>GRUPO PAGO</u>	<u>Declarada admisible</u>	<u>SUPERFICIE (Hectáreas)</u>	<u>Conv. SIGPAC</u>	<u>Control C.(5)</u>	<u>Determinada</u>	<u>Certificada</u>
41-032-009-00156-003	101000	S	NO	OLIVAR EN PENDIENTE	7,25			7,00		7,52

<u>APELLIDOS Y NOMBRE / RAZÓN SOCIAL</u>	<u>NIF</u>	<u>EXPEDIENTE</u>	<u>ANUALIDAD DE PAGO</u>
RAMIREZ PRIETO MANUEL	27806584K	8029713	6ª

Resumen de superficies

<u>GRUPO DE PAGO</u>	<u>SUPERFICIE (Hectáreas)</u>				<u>% Sobredeclaración (1)</u>
	<u>Declarada admisible</u>	<u>Comprometida</u>	<u>Declarada Reducida(3)</u>	<u>Resuelta</u>	
OLIVAR EN PENDIENTE	8,00		7,74	7,74	0,00
TOTAL	8,00	7,74	7,74	7,74	

% PENALIZACIÓN**IMPORTE (Euros)**

<u>Admisibilidad (2)</u>	<u>Presentación tardía</u>	<u>Omisión declaración</u>	<u>Condicionalidad</u>		<u>Calculado(4)</u>	<u>FEADER(EJE2)</u>	<u>MAGRAMA</u>	<u>CAPDER</u>	<u>Total</u>
0,00	0,00	0,00	0,00	Pago realizado		1.403,64	128,61	222,29	1.754,54
				A pagar		660,54	60,52	104,61	825,67
				TOTAL	2.580,21	2.064,18	189,13	326,90	2.580,21

RECINTOS

<u>REFERENCIA SIGPAC</u>	<u>CULTIVO</u>	<u>S/R</u>	<u>CONV.</u>	<u>GRUPO PAGO</u>	<u>Declarada admisible</u>	<u>SUPERFICIE (Hectáreas)</u>	<u>Conv. SIGPAC</u>	<u>Control C.(5)</u>	<u>Determinada</u>	<u>Certificada</u>
41-033-048-00060-004	101000	S	NO	OLIVAR EN PENDIENTE	1,17			1,05		1,17
41-033-048-00062-002	101000	S	NO	OLIVAR EN PENDIENTE	6,83			6,69		6,83



1. Reducciones previstas por sobredeclaración, artículo 16 del Reglamento (UE) nº 65/2011

2. Resolución de 3 de agosto de 2012 de la Dirección General de Fondos Agrarios (BOJA nº 159, 14 de agosto de 2012)

3. Superficie declarada admisible tras el ajuste con la conversión SIGPAC para el grupo de pago de herbáceos.

4. Menor valor entre la superficie declarada admisible tras el ajuste con la conversión SIGPAC y la comprometida admisible para el resto de grupos de pago

5. Se calcula sobre la superficie declarada reducida

6. Superficie de cultivo válido para la ayuda determinada en campo para el grupo de pago de herbáceos.

7. Superficie de cultivo válido para la ayuda determinada en campo tras el ajuste con la superficie comprometida admisible para el resto de grupos de pago

* Ayuda cofinanciada a través del Plan de Reestructuración del Tabaco de Andalucía contemplado en el Programa de Desarrollo Rural de Andalucía (2007-2013)

<u>APELLIDOS Y NOMBRE / RAZÓN SOCIAL</u>	<u>NIF</u>	<u>EXPEDIENTE</u>	<u>ANUALIDAD DE PAGO</u>
RAMOS RUBIO JOAQUIN	27895437W	8032030	4ª

Resumen de superficies

<u>GRUPO DE PAGO</u>	<u>SUPERFICIE (Hectáreas)</u>				<u>% Sobredeclaración (1)</u>
	<u>Declarada admisible</u>	<u>Comprometida</u>	<u>Declarada Reducida(3)</u>	<u>Resuelta</u>	
CITRICOS	0,54		0,53	0,53	0,00
TOTAL	0,54	0,53	0,53	0,53	

% PENALIZACIÓN**IMPORTE (Euros)**

<u>Admisibilidad (2)</u>	<u>Presentación tardía</u>	<u>Omisión declaración</u>	<u>Condicionalidad</u>		<u>Calculado(4)</u>	<u>FEADER(EJE2)</u>	<u>MAGRAMA</u>	<u>CAPDER</u>	<u>Total</u>
0,00	5,00	0,00	0,00	Pago realizado		125,82	11,53	19,92	157,27
				A pagar		59,22	5,43	9,37	74,02
				TOTAL		243,46	185,04	16,96	231,29

RECINTOS

<u>REFERENCIA SIGPAC</u>	<u>CULTIVO S/R</u>	<u>CONV.</u>	<u>GRUPO PAGO</u>	<u>Declarada admisible</u>	<u>SUPERFICIE (Hectáreas)</u>	<u>Conv. SIGPAC</u>	<u>Control C.(5)</u>	<u>Determinada</u>	<u>Certificada</u>
41-038-024-00038-001	206000	R	NO	CITRICOS	0,54			0,54	0,75

INCIDENCIA DESCRIPCIÓN

26 Fecha de presentación tardía (art 23 Reglamento (CE) 1122/2009)

<u>APELLIDOS Y NOMBRE / RAZÓN SOCIAL</u>	<u>NIF</u>	<u>EXPEDIENTE</u>	<u>ANUALIDAD DE PAGO</u>
REGUERA FERNANDEZ MANUEL	52243527Q	8024368	6ª

Resumen de superficies

<u>GRUPO DE PAGO</u>	<u>SUPERFICIE (Hectáreas)</u>				<u>% Sobredeclaración (1)</u>
	<u>Declarada admisible</u>	<u>Comprometida</u>	<u>Declarada Reducida(3)</u>	<u>Resuelta</u>	
HORTICOLAS	1,00		1,00	1,00	0,00
TOTAL	1,00	1,00	1,00	1,00	

% PENALIZACIÓN**IMPORTE (Euros)**

<u>Admisibilidad (2)</u>	<u>Presentación tardía</u>	<u>Omisión declaración</u>	<u>Condicionalidad</u>		<u>Calculado(4)</u>	<u>FEADER(EJE2)</u>	<u>MAGRAMA</u>	<u>CAPDER</u>	<u>Total</u>
0,00	0,00	0,00	0,00	Pago realizado		293,76	26,91	46,53	367,20
				A pagar		138,24	12,67	21,89	172,80
				TOTAL		540,00	432,00	39,58	540,00

RECINTOS

<u>REFERENCIA SIGPAC</u>	<u>CULTIVO S/R</u>	<u>CONV.</u>	<u>GRUPO PAGO</u>	<u>Declarada admisible</u>	<u>SUPERFICIE (Hectáreas)</u>	<u>Conv. SIGPAC</u>	<u>Control C.(5)</u>	<u>Determinada</u>	<u>Certificada</u>
41-052-005-00060-002	99001	R	NO	HORTICOLAS	1,00			1,00	1,00



1. Reducciones previstas por sobredeclaración, artículo 16 del Reglamento (UE) nº 65/2011

2. Resolución de 3 de agosto de 2012 de la Dirección General de Fondos Agrarios (BOJA nº 159, 14 de agosto de 2012)

3. Superficie declarada admisible tras el ajuste con la conversión SIGPAC para el grupo de pago de herbáceos.

4. Menor valor entre la superficie declarada admisible tras el ajuste con la conversión SIGPAC y la comprometida admisible para el resto de grupos de pago

5. Se calcula sobre la superficie declarada reducida

6. Superficie de cultivo válido para la ayuda determinada en campo para el grupo de pago de herbáceos.

7. Superficie de cultivo válido para la ayuda determinada en campo tras el ajuste con la superficie comprometida admisible para el resto de grupos de pago

* Ayuda cofinanciada a través del Plan de Reestructuración del Tabaco de Andalucía contemplado en el Programa de Desarrollo Rural de Andalucía (2007-2013)

<u>APELLIDOS Y NOMBRE / RAZÓN SOCIAL</u>	<u>NIF</u>	<u>EXPEDIENTE</u>	<u>ANUALIDAD DE PAGO</u>
REINA MARTINEZ JOSE LUIS	28747641X	8014478	6ª

Resumen de superficies

<u>GRUPO DE PAGO</u>	<u>SUPERFICIE (Hectáreas)</u>				<u>% Sobredeclaración (1)</u>
	<u>Declarada admisible</u>	<u>Comprometida</u>	<u>Declarada Reducida(3)</u>	<u>Resuelta</u>	
OLIVAR	0,02		0,02	0,02	0,00
OLIVAR EN PENDIENTE	57,12		56,78	56,78	0,00
TOTAL	57,14	56,80	56,80	56,80	

% PENALIZACIÓN**IMPORTE (Euros)**

<u>Admisibilidad (2)</u>	<u>Presentación tardía</u>	<u>Omisión declaración</u>	<u>Condicionalidad</u>	<u>Pago realizado</u>	<u>Calculado(4)</u>	<u>FEADER(EJE2)</u>	<u>MAGRAMA</u>	<u>CAPDER</u>	<u>Total</u>
0,00	0,00	0,00	0,00			9.807,76	898,63	1.553,31	12.259,70
				A pagar		4.615,42	422,89	730,96	5.769,27
				TOTAL	18.028,97	14.423,18	1.321,52	2.284,27	18.028,97

RECINTOS

<u>REFERENCIA SIGPAC</u>	<u>CULTIVO</u>	<u>S/R</u>	<u>CONV.</u>	<u>GRUPO PAGO</u>	<u>SUPERFICIE (Hectáreas)</u>				
					<u>Declarada admisible</u>	<u>Conv. SIGPAC</u>	<u>Control C.(5)</u>	<u>Determinada Certificada</u>	
41-033-035-00098-017	101000	S	NO	OLIVAR EN PENDIENTE	1,03			0,97	1,03
41-033-035-00098-019	101000	S	NO	OLIVAR EN PENDIENTE	39,68	39,88		39,68	39,88
41-033-035-00098-020	101000	S	NO	OLIVAR EN PENDIENTE	10,56	10,62		10,56	10,62
41-033-035-00098-021	101000	S	NO	OLIVAR EN PENDIENTE	5,85	5,85		5,85	5,85
41-033-035-00098-023	101000	S	NO	OLIVAR	0,02			0,02	0,02

INCIDENCIA DESCRIPCIÓN

- 204 La superficie total declarada sobre un mismo recinto en el conjunto de los expedientes, no puede superar la superficie total que el SIGPAC establece para ese recinto.
 Recinto:41-033-035-00100-005 Cultivo:101000 OLIVAR-SIN VARIEDAD Secano Suma de superficies declaradas para este recinto por todos los solicitantes (Áreas):4229 Superficie SIGPAC medida para este recinto (Áreas):4214 Exceso de superficie declarada (Hectáreas):0,15
- 73103 El recinto declarado no cumple con las normas de producción ecológica (compromiso anexo 1, Orden 24 marzo 2011)
 Recinto:41-033-035-00098-012 Cultivo:101000 OLIVAR-SIN VARIEDAD Secano
- 73105 Cultivo, variedad, régimen y/o uso del recinto SIGPAC no compatible con la submedida (anexo 9, Orden 24 marzo 2011)
 Recinto:41-033-035-00098-002 Cultivo:101000 OLIVAR-SIN VARIEDAD Secano Uso Sigpac:PA
 Recinto:41-033-035-00098-004 Cultivo:101000 OLIVAR-SIN VARIEDAD Secano Uso Sigpac:PA
 Recinto:41-033-035-00098-006 Cultivo:101000 OLIVAR-SIN VARIEDAD Secano Uso Sigpac:PA
 Recinto:41-033-035-00098-011 Cultivo:101000 OLIVAR-SIN VARIEDAD Secano Uso Sigpac:PA
 Recinto:41-033-035-00098-012 Cultivo:101000 OLIVAR-SIN VARIEDAD Secano Uso Sigpac:PA
 Recinto:41-033-035-00100-005 Cultivo:101000 OLIVAR-SIN VARIEDAD Secano Uso Sigpac:PA



1. Reducciones previstas por sobredeclaración, artículo 16 del Reglamento (UE) nº 65/2011

2. Resolución de 3 de agosto de 2012 de la Dirección General de Fondos Agrarios (BOJA nº 159, 14 de agosto de 2012)

3. Superficie declarada admisible tras el ajuste con la conversión SIGPAC para el grupo de pago de herbáceos.

Menor valor entre la superficie declarada admisible tras el ajuste con la conversión SIGPAC y la comprometida admisible para el resto de grupos de pago

4. Se calcula sobre la superficie declarada reducida

5. Superficie de cultivo válido para la ayuda determinada en campo para el grupo de pago de herbáceos.

Superficie de cultivo válido para la ayuda determinada en campo tras el ajuste con la superficie comprometida admisible para el resto de grupos de pago

* Ayuda cofinanciada a través del Plan de Reestructuración del Tabaco de Andalucía contemplado en el Programa de Desarrollo Rural de Andalucía (2007-2013)

<u>APELLIDOS Y NOMBRE / RAZÓN SOCIAL</u>	<u>NIF</u>	<u>EXPEDIENTE</u>	<u>ANUALIDAD DE PAGO</u>
RETAMINO GARCIA ELOY JOSE	28396348L	8002631	4ª

Resumen de superficies

<u>GRUPO DE PAGO</u>	<u>SUPERFICIE (Hectáreas)</u>				<u>% Sobredeclaración (1)</u>
	<u>Declarada admisible</u>	<u>Comprometida</u>	<u>Declarada Reducida(3)</u>	<u>Resuelta</u>	
CITRICOS	4,36		4,36	4,36	0,00
TOTAL	4,36	4,36	4,36	4,36	

% PENALIZACIÓN**IMPORTE (Euros)**

<u>Admisibilidad (2)</u>	<u>Presentación tardía</u>	<u>Omisión declaración</u>	<u>Condicionalidad</u>		<u>Calculado(4)</u>	<u>FEADER(EJE2)</u>	<u>MAGRAMA</u>	<u>CAPDER</u>	<u>Total</u>
0,00	0,00	0,00	0,00	Pago realizado		1.089,53	99,83	172,55	1.361,91
				A pagar		512,72	46,98	81,20	640,90
				TOTAL	2.002,81	1.602,25	146,81	253,75	2.002,81

RECINTOS

<u>REFERENCIA SIGPAC</u>	<u>CULTIVO</u>	<u>S/R</u>	<u>CONV.</u>	<u>GRUPO PAGO</u>	<u>Declarada admisible</u>	<u>Conv. SIGPAC</u>	<u>SUPERFICIE (Hectáreas)</u> <u>Control C.(5) Determinada</u>	<u>Certificada</u>
41-058-003-00030-001	206000	R	SI	CITRICOS	4,36	4,36	4,36	4,36

<u>APELLIDOS Y NOMBRE / RAZÓN SOCIAL</u>	<u>NIF</u>	<u>EXPEDIENTE</u>	<u>ANUALIDAD DE PAGO</u>
RICO BENZAL JOSE CARLOS	75421281A	8029824	7ª

Resumen de superficies

<u>GRUPO DE PAGO</u>	<u>SUPERFICIE (Hectáreas)</u>				<u>% Sobredeclaración (1)</u>
	<u>Declarada admisible</u>	<u>Comprometida</u>	<u>Declarada Reducida(3)</u>	<u>Resuelta</u>	
OLIVAR EN PENDIENTE	3,61		3,55	3,55	0,00
TOTAL	3,61	3,55	3,55	3,55	

% PENALIZACIÓN**IMPORTE (Euros)**

<u>Admisibilidad (2)</u>	<u>Presentación tardía</u>	<u>Omisión declaración</u>	<u>Condicionalidad</u>		<u>Calculado(4)</u>	<u>FEADER(EJE2)</u>	<u>MAGRAMA</u>	<u>CAPDER</u>	<u>Total</u>
0,00	0,00	0,00	0,00	Pago realizado		643,78	58,99	101,96	804,73
				A pagar		302,96	27,76	47,98	378,70
				TOTAL	1.183,43	946,74	86,75	149,94	1.183,43

RECINTOS

<u>REFERENCIA SIGPAC</u>	<u>CULTIVO</u>	<u>S/R</u>	<u>CONV.</u>	<u>GRUPO PAGO</u>	<u>Declarada admisible</u>	<u>Conv. SIGPAC</u>	<u>SUPERFICIE (Hectáreas)</u> <u>Control C.(5) Determinada</u>	<u>Certificada</u>
41-033-034-00047-004	101000	S	NO	OLIVAR EN PENDIENTE	3,53	3,53	3,53	3,53
41-033-034-00047-009	101000	S		OLIVAR EN PENDIENTE	0,08		0,08	0,00

INCIDENCIA DESCRIPCIÓN

73103 El recinto declarado no cumple con las normas de producción ecológica (compromiso anexo 1, Orden 24 marzo 2011)
Recinto:41-033-034-00047-009 Cultivo:101000 OLIVAR-SIN VARIEDAD Secano



1. Reducciones previstas por sobredeclaración, artículo 16 del Reglamento (UE) nº 65/2011

2. Resolución de 3 de agosto de 2012 de la Dirección General de Fondos Agrarios (BOJA nº 159, 14 de agosto de 2012)

3. Superficie declarada admisible tras el ajuste con la conversión SIGPAC para el grupo de pago de herbáceos.

Menor valor entre la superficie declarada admisible tras el ajuste con la conversión SIGPAC y la comprometida admisible para el resto de grupos de pago

4. Se calcula sobre la superficie declarada reducida

5. Superficie de cultivo válido para la ayuda determinada en campo para el grupo de pago de herbáceos.

Superficie de cultivo válido para la ayuda determinada en campo tras el ajuste con la superficie comprometida admisible para el resto de grupos de pago

* Ayuda cofinanciada a través del Plan de Reestructuración del Tabaco de Andalucía contemplado en el Programa de Desarrollo Rural de Andalucía (2007-2013)

<u>APELLIDOS Y NOMBRE / RAZÓN SOCIAL</u>	<u>NIF</u>	<u>EXPEDIENTE</u>	<u>ANUALIDAD DE PAGO</u>
RINCON ARROYO JUAN	75475110N	8024280	4ª

Resumen de superficies

<u>GRUPO DE PAGO</u>	<u>SUPERFICIE (Hectáreas)</u>				<u>% Sobredeclaración (1)</u>
	<u>Declarada admisible</u>	<u>Comprometida</u>	<u>Declarada Reducida(3)</u>	<u>Resuelta</u>	
OLIVAR EN PENDIENTE	5,30		4,95	4,95	0,00
TOTAL	5,30	4,95	4,95	4,95	

% PENALIZACIÓN**IMPORTE (Euros)**

<u>Admisibilidad (2)</u>	<u>Presentación tardía</u>	<u>Omisión declaración</u>	<u>Condicionalidad</u>		<u>Calculado(4)</u>	<u>FEADER(EJE2)</u>	<u>MAGRAMA</u>	<u>CAPDER</u>	<u>Total</u>
0,00	0,00	0,00	0,00	Pago realizado		997,41	91,39	157,97	1.246,77
				A pagar		469,37	43,01	74,33	586,71
				TOTAL	1.833,48	1.466,78	134,40	232,30	1.833,48

RECINTOS

<u>REFERENCIA SIGPAC</u>	<u>CULTIVO S/R</u>	<u>CONV.</u>	<u>GRUPO PAGO</u>	<u>Declarada admisible</u>	<u>SUPERFICIE (Hectáreas)</u>	<u>Conv. SIGPAC</u>	<u>Control C.(5)</u>	<u>Determinada</u>	<u>Certificada</u>
11-029-007-00036-001	101000 S	SI	OLIVAR EN PENDIENTE	0,83				0,83	0,83
11-029-007-00037-002	101000 S	SI	OLIVAR EN PENDIENTE	0,73				0,38	0,38
41-035-007-00010-001	101000 S	SI	OLIVAR EN PENDIENTE	3,74				3,74	3,74

INCIDENCIA DESCRIPCIÓN

73104 Recinto declarado que no cumple en su totalidad con las normas de producción ecológica (compromiso anexo 1, Orden 24 marzo 2011)
 Recinto:11-029-007-00037-002 Cultivo:101000 OLIVAR-SIN VARIEDAD Secano Sup. Declarada:0,73 Sup. Certificada:0,38

<u>APELLIDOS Y NOMBRE / RAZÓN SOCIAL</u>	<u>NIF</u>	<u>EXPEDIENTE</u>	<u>ANUALIDAD DE PAGO</u>
RIVAS MORICHE JUAN MANUEL	27645438J	8004261	6ª

Resumen de superficies

<u>GRUPO DE PAGO</u>	<u>SUPERFICIE (Hectáreas)</u>				<u>% Sobredeclaración (1)</u>
	<u>Declarada admisible</u>	<u>Comprometida</u>	<u>Declarada Reducida(3)</u>	<u>Resuelta</u>	
OLIVAR EN PENDIENTE	10,88		10,53	10,53	0,00
TOTAL	10,88	10,53	10,53	10,53	

% PENALIZACIÓN**IMPORTE (Euros)**

<u>Admisibilidad (2)</u>	<u>Presentación tardía</u>	<u>Omisión declaración</u>	<u>Condicionalidad</u>		<u>Calculado(4)</u>	<u>FEADER(EJE2)</u>	<u>MAGRAMA</u>	<u>CAPDER</u>	<u>Total</u>
0,00	0,00	0,00	0,00	Pago realizado		1.909,59	174,96	302,44	2.386,99
				A pagar		898,63	82,34	142,32	1.123,29
				TOTAL	3.510,28	2.808,22	257,30	444,76	3.510,28

RECINTOS

<u>REFERENCIA SIGPAC</u>	<u>CULTIVO S/R</u>	<u>CONV.</u>	<u>GRUPO PAGO</u>	<u>Declarada admisible</u>	<u>SUPERFICIE (Hectáreas)</u>	<u>Conv. SIGPAC</u>	<u>Control C.(5)</u>	<u>Determinada</u>	<u>Certificada</u>
41-032-009-00212-004	101000 S	NO	OLIVAR EN PENDIENTE	10,88				10,53	10,88



1. Reducciones previstas por sobredeclaración, artículo 16 del Reglamento (UE) nº 65/2011

2. Resolución de 3 de agosto de 2012 de la Dirección General de Fondos Agrarios (BOJA nº 159, 14 de agosto de 2012)

3. Superficie declarada admisible tras el ajuste con la conversión SIGPAC para el grupo de pago de herbáceos.

4. Menor valor entre la superficie declarada admisible tras el ajuste con la conversión SIGPAC y la comprometida admisible para el resto de grupos de pago

5. Se calcula sobre la superficie declarada reducida

6. Superficie de cultivo válido para la ayuda determinada en campo para el grupo de pago de herbáceos.

7. Superficie de cultivo válido para la ayuda determinada en campo tras el ajuste con la superficie comprometida admisible para el resto de grupos de pago

* Ayuda cofinanciada a través del Plan de Reestructuración del Tabaco de Andalucía contemplado en el Programa de Desarrollo Rural de Andalucía (2007-2013)

<u>APELLIDOS Y NOMBRE / RAZÓN SOCIAL</u>	<u>NIF</u>	<u>EXPEDIENTE</u>	<u>ANUALIDAD DE PAGO</u>
RIVERO YANES CANDIDA	27632432W	8021891	6ª

Resumen de superficies

<u>GRUPO DE PAGO</u>	<u>SUPERFICIE (Hectáreas)</u>				<u>% Sobredeclaración (1)</u>
	<u>Declarada admisible</u>	<u>Comprometida</u>	<u>Declarada Reducida(3)</u>	<u>Resuelta</u>	
OLIVAR EN PENDIENTE	20,58		20,41	20,41	0,00
TOTAL	20,58	20,41	20,41	20,41	

% PENALIZACIÓN**IMPORTE (Euros)**

<u>Admisibilidad (2)</u>	<u>Presentación tardía</u>	<u>Omisión declaración</u>	<u>Condicionalidad</u>		<u>Calculado(4)</u>	<u>FEADER(EJE2)</u>	<u>MAGRAMA</u>	<u>CAPDER</u>	<u>Total</u>
0,00	0,00	0,00	0,00	Pago realizado		3.701,31	339,13	586,20	4.626,64
				A pagar		1.741,79	159,59	275,86	2.177,24
				TOTAL	6.803,88	5.443,10	498,72	862,06	6.803,88

RECINTOS

<u>REFERENCIA SIGPAC</u>	<u>CULTIVO</u>	<u>S/R</u>	<u>CONV.</u>	<u>GRUPO PAGO</u>	<u>Declarada admisible</u>	<u>Conv. SIGPAC</u>	<u>SUPERFICIE (Hectáreas)</u>	<u>Control C.(5)</u>	<u>Determinada</u>	<u>Certificada</u>
41-032-003-00116-001	101000	S	NO	OLIVAR EN PENDIENTE	7,57			7,44	7,57	
41-032-003-00125-001	101000	S	NO	OLIVAR EN PENDIENTE	13,01	12,97		12,97	13,01	

<u>APELLIDOS Y NOMBRE / RAZÓN SOCIAL</u>	<u>NIF</u>	<u>EXPEDIENTE</u>	<u>ANUALIDAD DE PAGO</u>
RODRIGUEZ CASTRO MARTIN	27642057J	8014686	7ª

Resumen de superficies

<u>GRUPO DE PAGO</u>	<u>SUPERFICIE (Hectáreas)</u>				<u>% Sobredeclaración (1)</u>
	<u>Declarada admisible</u>	<u>Comprometida</u>	<u>Declarada Reducida(3)</u>	<u>Resuelta</u>	
OLIVAR EN PENDIENTE	2,38		2,35	2,35	0,00
TOTAL	2,38	2,35	2,35	2,35	

% PENALIZACIÓN**IMPORTE (Euros)**

<u>Admisibilidad (2)</u>	<u>Presentación tardía</u>	<u>Omisión declaración</u>	<u>Condicionalidad</u>		<u>Calculado(4)</u>	<u>FEADER(EJE2)</u>	<u>MAGRAMA</u>	<u>CAPDER</u>	<u>Total</u>
0,00	0,00	0,00	0,00	Pago realizado		426,17	39,05	67,49	532,71
				A pagar		200,55	18,38	31,76	250,69
				TOTAL	783,40	626,72	57,43	99,25	783,40

RECINTOS

<u>REFERENCIA SIGPAC</u>	<u>CULTIVO</u>	<u>S/R</u>	<u>CONV.</u>	<u>GRUPO PAGO</u>	<u>Declarada admisible</u>	<u>Conv. SIGPAC</u>	<u>SUPERFICIE (Hectáreas)</u>	<u>Control C.(5)</u>	<u>Determinada</u>	<u>Certificada</u>
41-009-028-00138-002	101000	S	NO	OLIVAR EN PENDIENTE	2,38			2,35	2,38	



1. Reducciones previstas por sobredeclaración, artículo 16 del Reglamento (UE) nº 65/2011

2. Resolución de 3 de agosto de 2012 de la Dirección General de Fondos Agrarios (BOJA nº 159, 14 de agosto de 2012)

3. Superficie declarada admisible tras el ajuste con la conversión SIGPAC para el grupo de pago de herbáceos.

4. Menor valor entre la superficie declarada admisible tras el ajuste con la conversión SIGPAC y la comprometida admisible para el resto de grupos de pago

5. Se calcula sobre la superficie declarada reducida

6. Superficie de cultivo válido para la ayuda determinada en campo para el grupo de pago de herbáceos.

7. Superficie de cultivo válido para la ayuda determinada en campo tras el ajuste con la superficie comprometida admisible para el resto de grupos de pago

* Ayuda cofinanciada a través del Plan de Reestructuración del Tabaco de Andalucía contemplado en el Programa de Desarrollo Rural de Andalucía (2007-2013)

<u>APELLIDOS Y NOMBRE / RAZÓN SOCIAL</u>	<u>NIF</u>	<u>EXPEDIENTE</u>	<u>ANUALIDAD DE PAGO</u>		
RODRIGUEZ CONDE VIRTUDES	31168628V	8009386	7ª		
Resumen de superficies					
GRUPO DE PAGO	SUPERFICIE (Hectáreas)				
	<u>Declarada admisible</u>	<u>Comprometida</u>	<u>Declarada Reducida(3)</u>	<u>Resuelta</u>	<u>% Sobredeclaración (1)</u>
OLIVAR EN PENDIENTE	33,43		31,11	31,11	0,00
TOTAL	33,43	31,11	31,11	31,11	

<u>% PENALIZACIÓN</u>				<u>IMPORTE (Euros)</u>				
<u>Admisibilidad (2)</u>	<u>Presentación tardía</u>	<u>Omisión declaración</u>	<u>Condicionalidad</u>	<u>Calculado(4)</u>	<u>FEADER(EJE2)</u>	<u>MAGRAMA</u>	<u>CAPDER</u>	<u>Total</u>
0,00	0,00	0,00	0,00	Pago realizado	5.641,73	516,92	893,51	7.052,16
				A pagar	2.654,94	243,26	420,47	3.318,67
TOTAL				10.370,83	8.296,67	760,18	1.313,98	10.370,83

<u>RECINTOS</u>					<u>SUPERFICIE (Hectáreas)</u>			
<u>REFERENCIA SIGPAC</u>	<u>CULTIVO S/R</u>	<u>CONV.</u>	<u>GRUPO PAGO</u>	<u>Declarada admisible</u>	<u>Conv. SIGPAC</u>	<u>Control C.(5)</u>	<u>Determinada</u>	<u>Certificada</u>
41-032-020-00007-001	101000	S	NO	OLIVAR EN PENDIENTE	33,43		31,11	33,43

INCIDENCIA DESCRIPCIÓN

204 La superficie total declarada sobre un mismo recinto en el conjunto de los expedientes, no puede superar la superficie total que el SIGPAC establece para ese recinto.

Recinto:41-032-020-00007-001 Cultivo:101000 OLIVAR-SIN VARIEDAD Secano Suma de superficies declaradas para este recinto por todos los solicitantes (Áreas):3364 Superficie SIGPAC medida para este recinto (Áreas):3343 Exceso de superficie declarada (Hectáreas):0,21

<u>APELLIDOS Y NOMBRE / RAZÓN SOCIAL</u>	<u>NIF</u>	<u>EXPEDIENTE</u>	<u>ANUALIDAD DE PAGO</u>		
RODRIGUEZ DE LA ROSA MANUEL	28453772N	8029722	7ª		
Resumen de superficies					
GRUPO DE PAGO	SUPERFICIE (Hectáreas)				
	<u>Declarada admisible</u>	<u>Comprometida</u>	<u>Declarada Reducida(3)</u>	<u>Resuelta</u>	<u>% Sobredeclaración (1)</u>
OLIVAR EN PENDIENTE	7,20		6,48	6,48	0,00
TOTAL	7,20	6,48	6,48	6,48	

<u>% PENALIZACIÓN</u>				<u>IMPORTE (Euros)</u>				
<u>Admisibilidad (2)</u>	<u>Presentación tardía</u>	<u>Omisión declaración</u>	<u>Condicionalidad</u>	<u>Calculado(4)</u>	<u>FEADER(EJE2)</u>	<u>MAGRAMA</u>	<u>CAPDER</u>	<u>Total</u>
0,00	0,00	0,00	0,00	Pago realizado	1.175,14	107,67	186,11	1.468,92
				A pagar	553,00	50,67	87,58	691,25
TOTAL				2.160,17	1.728,14	158,34	273,69	2.160,17

<u>RECINTOS</u>					<u>SUPERFICIE (Hectáreas)</u>			
<u>REFERENCIA SIGPAC</u>	<u>CULTIVO S/R</u>	<u>CONV.</u>	<u>GRUPO PAGO</u>	<u>Declarada admisible</u>	<u>Conv. SIGPAC</u>	<u>Control C.(5)</u>	<u>Determinada</u>	<u>Certificada</u>
41-033-025-00021-005	101000	S	NO	OLIVAR EN PENDIENTE	7,20		6,48	7,20



1. Reducciones previstas por sobredeclaración, artículo 16 del Reglamento (UE) nº 65/2011

2. Resolución de 3 de agosto de 2012 de la Dirección General de Fondos Agrarios (BOJA nº 159, 14 de agosto de 2012)

3. Superficie declarada admisible tras el ajuste con la conversión SIGPAC para el grupo de pago de herbáceos.

Menor valor entre la superficie declarada admisible tras el ajuste con la conversión SIGPAC y la comprometida admisible para el resto de grupos de pago

4. Se calcula sobre la superficie declarada reducida

5. Superficie de cultivo válido para la ayuda determinada en campo para el grupo de pago de herbáceos.

Superficie de cultivo válido para la ayuda determinada en campo tras el ajuste con la superficie comprometida admisible para el resto de grupos de pago

* Ayuda cofinanciada a través del Plan de Reestructuración del Tabaco de Andalucía contemplado en el Programa de Desarrollo Rural de Andalucía (2007-2013)

<u>APELLIDOS Y NOMBRE / RAZÓN SOCIAL</u>	<u>NIF</u>	<u>EXPEDIENTE</u>	<u>ANUALIDAD DE PAGO</u>
RODRIGUEZ DOMINGUEZ RAFAEL	28758165T	8011117	6ª

Resumen de superficies

<u>GRUPO DE PAGO</u>	<u>SUPERFICIE (Hectáreas)</u>				<u>% Sobredeclaración (1)</u>
	<u>Declarada admisible</u>	<u>Comprometida</u>	<u>Declarada Reducida(3)</u>	<u>Resuelta</u>	
OLIVAR EN PENDIENTE	1,23		1,20	1,20	0,00
OLIVAR	27,46		27,07	27,07	0,00
TOTAL	28,69	28,37	28,27	28,27	

% PENALIZACIÓN**IMPORTE (Euros)**

<u>Admisibilidad (2)</u>	<u>Presentación tardía</u>	<u>Omisión declaración</u>	<u>Condicionalidad</u>	<u>Pago realizado</u>	<u>Calculado(4)</u>	<u>FEADER(EJE2)</u>	<u>MAGRAMA</u>	<u>CAPDER</u>	<u>Total</u>
10,00	0,00	0,00	0,00			3.420,03	313,36	541,65	4.275,04
				A pagar		1.609,42	147,46	254,90	2.011,78
				TOTAL	6.985,35	5.029,45	460,82	796,55	6.286,82

RECINTOS

<u>REFERENCIA SIGPAC</u>	<u>CULTIVO</u>	<u>S/R</u>	<u>CONV.</u>	<u>GRUPO PAGO</u>	<u>Declarada admisible</u>	<u>SUPERFICIE (Hectáreas)</u>			
					<u>Conv. SIGPAC</u>	<u>Control C.(5)</u>	<u>Determinada</u>	<u>Certificada</u>	
41-011-002-00215-001	101000	S	NO	OLIVAR EN PENDIENTE	1,16			1,13	1,16
41-011-002-00302-001	101000	S	NO	OLIVAR	1,80			1,75	1,80
41-011-006-00039-001	101000	S	NO	OLIVAR	1,13			1,12	1,13
41-011-006-00187-002	101000	S	NO	OLIVAR	0,16			0,16	0,16
41-011-006-00188-001	101000	S	NO	OLIVAR	1,19			1,19	1,19
41-011-006-00188-002	101000	S	NO	OLIVAR	0,08			0,08	0,08
41-011-011-00110-001	101000	S	NO	OLIVAR	0,44			0,44	0,44
41-011-012-00104-001	101000	S	NO	OLIVAR	0,03			0,03	0,03
41-011-012-00245-001	101000	S	NO	OLIVAR	2,02			2,01	2,02
41-011-012-00246-001	101000	S	NO	OLIVAR	1,79			1,76	1,79
41-011-014-00202-001	101000	S	NO	OLIVAR	0,97			0,96	0,97
41-011-014-00203-001	101000	S	NO	OLIVAR	0,48			0,48	0,48
41-011-014-00246-001	101000	S	NO	OLIVAR	0,70			0,70	0,70
41-011-014-00246-002	101000	S	NO	OLIVAR	0,05			0,05	0,05
41-011-029-00157-001	101000	S	NO	OLIVAR	0,86			0,86	0,86
41-011-030-00056-001	101000	S	NO	OLIVAR	0,30			0,24	0,30
41-011-030-00208-001	101000	S	NO	OLIVAR	2,42			2,35	2,42
41-011-031-00089-003	101000	S	NO	OLIVAR	0,33			0,30	0,33
41-011-032-00067-001	101000	S	NO	OLIVAR	1,91			1,88	1,91
41-024-116-00023-001	101000	S	NO	OLIVAR	1,33	1,35		1,33	1,35
41-071-016-00047-001	101000	S	NO	OLIVAR	2,52	2,64		2,52	2,64
41-071-016-00048-001	101000	S	NO	OLIVAR	5,46	5,42		5,42	5,46
41-071-016-00100-002	101000	S		OLIVAR	0,03	0,03		0,03	0,00
41-071-016-00101-002	101000	S		OLIVAR	1,07	1,06		1,06	0,00
41-071-016-00103-003	101000	S		OLIVAR	0,02	0,02		0,02	0,00
41-071-017-00297-001	101000	S	NO	OLIVAR EN PENDIENTE	0,06	0,07		0,06	0,10
41-071-017-00300-001	101000	S	NO	OLIVAR	0,03			0,03	0,03
41-071-017-00301-002	101000	S	NO	OLIVAR	0,34	0,30		0,30	0,34
41-071-017-00473-001	101000	S		OLIVAR EN PENDIENTE	0,01	0,02		0,01	0,00

INCIDENCIA DESCRIPCIÓN

73103 El recinto declarado no cumple con las normas de producción ecológica (compromiso anexo 1, Orden 24 marzo 2011)

Recinto:41-071-016-00100-002 Cultivo:101000 OLIVAR-SIN VARIEDAD Secano

Recinto:41-071-016-00101-002 Cultivo:101000 OLIVAR-SIN VARIEDAD Secano

Recinto:41-071-016-00103-003 Cultivo:101000 OLIVAR-SIN VARIEDAD Secano

Recinto:41-071-017-00473-001 Cultivo:101000 OLIVAR-SIN VARIEDAD Secano

<u>Id. Com</u>	<u>Compromiso</u>	<u>% admisibilidad</u>
C1_03	Cumplir con las normas de producción establecidas en el Reglamento (CE) nº 834/2007, del Consejo, de 28 de junio de 2007, que regula la producción ecológica.	10,00

1. Reducciones previstas por sobredeclaración, artículo 16 del Reglamento (UE) nº 65/2011

2. Resolución de 3 de agosto de 2012 de la Dirección General de Fondos Agrarios (BOJA nº 159, 14 de agosto de 2012)

3. Superficie declarada admisible tras el ajuste con la conversión SIGPAC para el grupo de pago de herbáceos.

4. Menor valor entre la superficie declarada admisible tras el ajuste con la conversión SIGPAC y la comprometida admisible para el resto de grupos de pago

5. Se calcula sobre la superficie declarada reducida

6. Superficie de cultivo válido para la ayuda determinada en campo para el grupo de pago de herbáceos.

7. Superficie de cultivo válido para la ayuda determinada en campo tras el ajuste con la superficie comprometida admisible para el resto de grupos de pago

* Ayuda cofinanciada a través del Plan de Reestructuración del Tabaco de Andalucía contemplado en el Programa de Desarrollo Rural de Andalucía (2007-2013)

<u>APELLIDOS Y NOMBRE / RAZÓN SOCIAL</u>	<u>NIF</u>	<u>EXPEDIENTE</u>	<u>ANUALIDAD DE PAGO</u>			
RODRIGUEZ FRANCO JUAN	28375757J	8001513	7ª			
Resumen de superficies						
		SUPERFICIE (Hectáreas)				
GRUPO DE PAGO		<u>Declarada admisible</u>	<u>Comprometida</u>	<u>Declarada Reducida(3)</u>	<u>Resuelta</u>	<u>% Sobredeclaración (1)</u>
OLIVAR EN PENDIENTE		12,64		12,04	12,04	0,00
TOTAL		12,64	12,04	12,04	12,04	

% PENALIZACIÓN				IMPORTE (Euros)					
<u>Admisibilidad (2)</u>	<u>Presentación tardía</u>	<u>Omisión declaración</u>	<u>Condicionalidad</u>	<u>Calculado(4)</u>	<u>FEADER(EJE2)</u>	<u>MAGRAMA</u>	<u>CAPDER</u>	<u>Total</u>	
0,00	0,00	0,00	0,00	Pago realizado	2.183,43	200,06	345,79	2.729,28	
				A pagar	1.027,50	94,14	162,73	1.284,37	
				TOTAL	4.013,65	3.210,93	294,20	508,52	4.013,65

RECINTOS					SUPERFICIE (Hectáreas)			
<u>REFERENCIA SIGPAC</u>	<u>CULTIVO S/R</u>	<u>CONV.</u>	<u>GRUPO PAGO</u>	<u>Declarada admisible</u>	<u>Conv. SIGPAC</u>	<u>Control C.(5)</u>	<u>Determinada</u>	<u>Certificada</u>
41-078-012-00094-005	101000 S	NO	OLIVAR EN PENDIENTE	5,75			5,56	5,75
41-078-012-00096-001	101000 S	NO	OLIVAR EN PENDIENTE	6,89	6,48		6,48	6,89

<u>APELLIDOS Y NOMBRE / RAZÓN SOCIAL</u>	<u>NIF</u>	<u>EXPEDIENTE</u>	<u>ANUALIDAD DE PAGO</u>			
RODRIGUEZ GOMEZ MARIA ROSARIO	28451565J	8015938	7ª			
Resumen de superficies						
		SUPERFICIE (Hectáreas)				
GRUPO DE PAGO		<u>Declarada admisible</u>	<u>Comprometida</u>	<u>Declarada Reducida(3)</u>	<u>Resuelta</u>	<u>% Sobredeclaración (1)</u>
OLIVAR EN PENDIENTE		6,88		6,74	6,74	0,00
TOTAL		6,88	6,74	6,74	6,74	

% PENALIZACIÓN				IMPORTE (Euros)					
<u>Admisibilidad (2)</u>	<u>Presentación tardía</u>	<u>Omisión declaración</u>	<u>Condicionalidad</u>	<u>Calculado(4)</u>	<u>FEADER(EJE2)</u>	<u>MAGRAMA</u>	<u>CAPDER</u>	<u>Total</u>	
0,00	0,00	0,00	0,00	Pago realizado	1.222,29	111,99	193,58	1.527,86	
				A pagar	575,19	52,70	91,10	718,99	
				TOTAL	2.246,85	1.797,48	164,69	284,68	2.246,85

RECINTOS					SUPERFICIE (Hectáreas)			
<u>REFERENCIA SIGPAC</u>	<u>CULTIVO S/R</u>	<u>CONV.</u>	<u>GRUPO PAGO</u>	<u>Declarada admisible</u>	<u>Conv. SIGPAC</u>	<u>Control C.(5)</u>	<u>Determinada</u>	<u>Certificada</u>
41-073-005-00042-007	101000 S	NO	OLIVAR EN PENDIENTE	0,96	0,91		0,91	0,92
41-073-005-00042-008	101000 S	NO	OLIVAR EN PENDIENTE	0,64			0,64	0,64
41-073-005-00282-002	101000 S	NO	OLIVAR EN PENDIENTE	5,28			5,21	5,28

INCIDENCIA DESCRIPCIÓN

73104 Recinto declarado que no cumple en su totalidad con las normas de producción ecológica (compromiso anexo 1, Orden 24 marzo 2011)
 Recinto:41-073-005-00042-007 Cultivo:101000 OLIVAR-SIN VARIEDAD Secano Sup. Declarada:0,96 Sup. Certificada:0,92



1. Reducciones previstas por sobredeclaración, artículo 16 del Reglamento (UE) nº 65/2011

2. Resolución de 3 de agosto de 2012 de la Dirección General de Fondos Agrarios (BOJA nº 159, 14 de agosto de 2012)

3. Superficie declarada admisible tras el ajuste con la conversión SIGPAC para el grupo de pago de herbáceos.

Menor valor entre la superficie declarada admisible tras el ajuste con la conversión SIGPAC y la comprometida admisible para el resto de grupos de pago

4. Se calcula sobre la superficie declarada reducida

5. Superficie de cultivo válido para la ayuda determinada en campo para el grupo de pago de herbáceos.

Superficie de cultivo válido para la ayuda determinada en campo tras el ajuste con la superficie comprometida admisible para el resto de grupos de pago

* Ayuda cofinanciada a través del Plan de Reestructuración del Tabaco de Andalucía contemplado en el Programa de Desarrollo Rural de Andalucía (2007-2013)

<u>APELLIDOS Y NOMBRE / RAZÓN SOCIAL</u>	<u>NIF</u>	<u>EXPEDIENTE</u>	<u>ANUALIDAD DE PAGO</u>		
RODRIGUEZ LEON FRANCISCO	30005365W	8017968	7ª		
Resumen de superficies					
GRUPO DE PAGO	SUPERFICIE (Hectáreas)				
	<u>Declarada admisible</u>	<u>Comprometida</u>	<u>Declarada Reducida(3)</u>	<u>Resuelta</u>	<u>% Sobredeclaración (1)</u>
OLIVAR EN PENDIENTE	8,06		7,69	7,69	0,00
TOTAL	8,06	7,69	7,69	7,69	

<u>% PENALIZACIÓN</u>				<u>IMPORTE (Euros)</u>					
<u>Admisibilidad (2)</u>	<u>Presentación tardía</u>	<u>Omisión declaración</u>	<u>Condicionalidad</u>	<u>Calculado(4)</u>	<u>FEADER(EJE2)</u>	<u>MAGRAMA</u>	<u>CAPDER</u>	<u>Total</u>	
0,00	0,00	0,00	0,00	A pagar	2.563,54	2.050,83	187,91	324,80	2.563,54

<u>REFERENCIA SIGPAC</u>	<u>CULTIVO</u>	<u>S/R</u>	<u>CONV.</u>	<u>GRUPO PAGO</u>	<u>Declarada admisible</u>	<u>SUPERFICIE (Hectáreas)</u>	<u>Conv. SIGPAC</u>	<u>Control C.(5)</u>	<u>Determinada</u>	<u>Certificada</u>
41-078-017-00052-001	101000	S	NO	OLIVAR EN PENDIENTE	8,06		7,69		7,69	8,06

<u>APELLIDOS Y NOMBRE / RAZÓN SOCIAL</u>	<u>NIF</u>	<u>EXPEDIENTE</u>	<u>ANUALIDAD DE PAGO</u>		
RODRIGUEZ LOPEZ FRANCISCO JAVIER	34041727W	8018580	4ª		
Resumen de superficies					
GRUPO DE PAGO	SUPERFICIE (Hectáreas)				
	<u>Declarada admisible</u>	<u>Comprometida</u>	<u>Declarada Reducida(3)</u>	<u>Resuelta</u>	<u>% Sobredeclaración (1)</u>
CITRICOS	3,62		3,62	3,62	0,00
TOTAL	3,62	3,62	3,62	3,62	

<u>% PENALIZACIÓN</u>				<u>IMPORTE (Euros)</u>					
<u>Admisibilidad (2)</u>	<u>Presentación tardía</u>	<u>Omisión declaración</u>	<u>Condicionalidad</u>	<u>Calculado(4)</u>	<u>FEADER(EJE2)</u>	<u>MAGRAMA</u>	<u>CAPDER</u>	<u>Total</u>	
0,00	0,00	0,00	0,00	Pago realizado		904,60	82,89	143,27	1.130,76
				A pagar		425,70	39,00	67,42	532,12
				TOTAL	1.662,88	1.330,30	121,89	210,69	1.662,88

<u>REFERENCIA SIGPAC</u>	<u>CULTIVO</u>	<u>S/R</u>	<u>CONV.</u>	<u>GRUPO PAGO</u>	<u>Declarada admisible</u>	<u>SUPERFICIE (Hectáreas)</u>	<u>Conv. SIGPAC</u>	<u>Control C.(5)</u>	<u>Determinada</u>	<u>Certificada</u>
41-024-074-00018-001	206000	R	NO	CITRICOS	3,62		3,63		3,62	3,63



1. Reducciones previstas por sobredeclaración, artículo 16 del Reglamento (UE) nº 65/2011

2. Resolución de 3 de agosto de 2012 de la Dirección General de Fondos Agrarios (BOJA nº 159, 14 de agosto de 2012)

3. Superficie declarada admisible tras el ajuste con la conversión SIGPAC para el grupo de pago de herbáceos.

4. Menor valor entre la superficie declarada admisible tras el ajuste con la conversión SIGPAC y la comprometida admisible para el resto de grupos de pago

5. Se calcula sobre la superficie declarada reducida

6. Superficie de cultivo válido para la ayuda determinada en campo para el grupo de pago de herbáceos.

7. Superficie de cultivo válido para la ayuda determinada en campo tras el ajuste con la superficie comprometida admisible para el resto de grupos de pago

* Ayuda cofinanciada a través del Plan de Reestructuración del Tabaco de Andalucía contemplado en el Programa de Desarrollo Rural de Andalucía (2007-2013)

<u>APELLIDOS Y NOMBRE / RAZÓN SOCIAL</u>	<u>NIF</u>	<u>EXPEDIENTE</u>	<u>ANUALIDAD DE PAGO</u>
RODRIGUEZ LOZANO, S.C.	J91279927	8031539	7ª

Resumen de superficies

<u>GRUPO DE PAGO</u>	<u>SUPERFICIE (Hectáreas)</u>				<u>% Sobredeclaración (1)</u>
	<u>Declarada admisible</u>	<u>Comprometida</u>	<u>Declarada Reducida(3)</u>	<u>Resuelta</u>	
OLIVAR EN PENDIENTE	11,34		11,23	11,23	0,00
TOTAL	11,34	12,18	11,23	11,23	

% PENALIZACIÓN**IMPORTE (Euros)**

<u>Admisibilidad (2)</u>	<u>Presentación tardía</u>	<u>Omisión declaración</u>	<u>Condicionalidad</u>		<u>Calculado(4)</u>	<u>FEADER(EJE2)</u>	<u>MAGRAMA</u>	<u>CAPDER</u>	<u>Total</u>
0,00	0,00	0,00	0,00	Pago realizado		2.036,53	186,60	322,54	2.545,67
				A pagar		958,37	87,81	151,78	1.197,96
				TOTAL	3.743,63	2.994,90	274,41	474,32	3.743,63

RECINTOS

<u>REFERENCIA SIGPAC</u>	<u>CULTIVO</u>	<u>S/R</u>	<u>CONV.</u>	<u>GRUPO PAGO</u>	<u>Declarada admisible</u>	<u>SUPERFICIE (Hectáreas)</u>			
					<u>Conv. SIGPAC</u>	<u>Control C.(5)</u>	<u>Determinada</u>	<u>Certificada</u>	
41-033-023-00009-002	101000	S	NO	OLIVAR EN PENDIENTE	3,52	3,51		3,51	3,52
41-033-035-00162-008	101000	S	NO	OLIVAR EN PENDIENTE	0,32	0,32		0,32	0,34
41-033-035-00162-009	101000	S	NO	OLIVAR EN PENDIENTE	0,46	0,46		0,46	0,46
41-033-035-00162-011	101000	S	NO	OLIVAR EN PENDIENTE	1,12	1,12		1,12	1,12
41-033-035-00162-013	101000	S	NO	OLIVAR EN PENDIENTE	2,32			2,32	2,31
41-033-035-00162-014	101000	S	NO	OLIVAR EN PENDIENTE	3,51	3,41		3,41	3,51
41-033-035-00162-020	101000	S	NO	OLIVAR EN PENDIENTE	0,03			0,03	0,03
41-033-035-00162-031	101000	S	NO	OLIVAR EN PENDIENTE	0,06	0,06		0,06	0,06

INCIDENCIA DESCRIPCIÓN

73104 Recinto declarado que no cumple en su totalidad con las normas de producción ecológica (compromiso anexo 1, Orden 24 marzo 2011)
 Recinto:41-033-035-00162-013 Cultivo:101000 OLIVAR-SIN VARIEDAD Secano Sup. Declarada:2,32 Sup. Certificada:2,31

73105 Cultivo, variedad, régimen y/o uso del recinto SIGPAC no compatible con la submedida (anexo 9, Orden 24 marzo 2011)
 Recinto:41-033-023-00009-001 Cultivo:101000 OLIVAR-SIN VARIEDAD Secano Uso Sigpac:PS
 Recinto:41-033-035-00162-017 Cultivo:101000 OLIVAR-SIN VARIEDAD Secano Uso Sigpac:FO

<u>APELLIDOS Y NOMBRE / RAZÓN SOCIAL</u>	<u>NIF</u>	<u>EXPEDIENTE</u>	<u>ANUALIDAD DE PAGO</u>
RODRIGUEZ MARMOL MARIA JOSE	28734981T	8026917	7ª

Resumen de superficies

<u>GRUPO DE PAGO</u>	<u>SUPERFICIE (Hectáreas)</u>				<u>% Sobredeclaración (1)</u>
	<u>Declarada admisible</u>	<u>Comprometida</u>	<u>Declarada Reducida(3)</u>	<u>Resuelta</u>	
OLIVAR EN PENDIENTE	8,05		7,94	7,94	0,00
TOTAL	8,05	7,94	7,94	7,94	

% PENALIZACIÓN**IMPORTE (Euros)**

<u>Admisibilidad (2)</u>	<u>Presentación tardía</u>	<u>Omisión declaración</u>	<u>Condicionalidad</u>		<u>Calculado(4)</u>	<u>FEADER(EJE2)</u>	<u>MAGRAMA</u>	<u>CAPDER</u>	<u>Total</u>
0,00	0,00	0,00	0,00	Pago realizado		1.439,90	131,93	228,05	1.799,88
				A pagar		677,60	62,09	107,31	847,00
				TOTAL	2.646,88	2.117,50	194,02	335,36	2.646,88

RECINTOS

<u>REFERENCIA SIGPAC</u>	<u>CULTIVO</u>	<u>S/R</u>	<u>CONV.</u>	<u>GRUPO PAGO</u>	<u>Declarada admisible</u>	<u>SUPERFICIE (Hectáreas)</u>			
					<u>Conv. SIGPAC</u>	<u>Control C.(5)</u>	<u>Determinada</u>	<u>Certificada</u>	
41-078-002-00020-009	101000	S	NO	OLIVAR EN PENDIENTE	6,74			6,74	6,74
41-078-002-00020-014	101000	S	NO	OLIVAR EN PENDIENTE	0,37			0,37	0,37
41-078-002-00025-004	101000	S	NO	OLIVAR EN PENDIENTE	0,94			0,83	0,94

1. Reducciones previstas por sobredeclaración, artículo 16 del Reglamento (UE) nº 65/2011

2. Resolución de 3 de agosto de 2012 de la Dirección General de Fondos Agrarios (BOJA nº 159, 14 de agosto de 2012)

3. Superficie declarada admisible tras el ajuste con la conversión SIGPAC para el grupo de pago de herbáceos.

4. Menor valor entre la superficie declarada admisible tras el ajuste con la conversión SIGPAC y la comprometida admisible para el resto de grupos de pago

5. Se calcula sobre la superficie declarada reducida

6. Superficie de cultivo válido para la ayuda determinada en campo para el grupo de pago de herbáceos.

7. Superficie de cultivo válido para la ayuda determinada en campo tras el ajuste con la superficie comprometida admisible para el resto de grupos de pago

* Ayuda cofinanciada a través del Plan de Reestructuración del Tabaco de Andalucía contemplado en el Programa de Desarrollo Rural de Andalucía (2007-2013)

<u>APellidos y nombre / RAZÓN SOCIAL</u>	<u>NIF</u>	<u>EXPEDIENTE</u>	<u>ANUALIDAD DE PAGO</u>			
RODRIGUEZ MORENO-AURIOLES	28687591J	8000680	6ª			
Resumen de superficies						
		SUPERFICIE (Hectáreas)				
GRUPO DE PAGO		<u>Declarada admisible</u>	<u>Comprometida</u>	<u>Declarada Reducida(3)</u>	<u>Resuelta</u>	<u>% Sobredeclaración (1)</u>
OLIVAR EN PENDIENTE		2,68		1,81	1,81	0,00
TOTAL		2,68	1,82	1,81	1,81	

<u>% PENALIZACIÓN</u>				<u>IMPORTE (Euros)</u>					
<u>Admisibilidad (2)</u>	<u>Presentación tardía</u>	<u>Omisión declaración</u>	<u>Condicionalidad</u>	<u>Calculado(4)</u>	<u>FEADER(EJE2)</u>	<u>MAGRAMA</u>	<u>CAPDER</u>	<u>Total</u>	
0,00	0,00	0,00	0,00	Pago realizado		328,24	30,08	51,98	410,30
				A pagar		154,46	14,15	24,47	193,08
				TOTAL	603,38	482,70	44,23	76,45	603,38

<u>REFERENCIA SIGPAC</u>	<u>CULTIVO S/R</u>	<u>CONV.</u>	<u>GRUPO PAGO</u>	<u>SUPERFICIE (Hectáreas)</u>				
				<u>Declarada admisible</u>	<u>Conv. SIGPAC</u>	<u>Control C.(5)</u>	<u>Determinada</u>	<u>Certificada</u>
41-073-005-00203-005	101000 S	NO	OLIVAR EN PENDIENTE	1,61			1,51	1,61
41-073-005-00216-003	101000 S	NO	OLIVAR EN PENDIENTE	0,35	0,28		0,28	0,35
41-073-005-00216-004	101000 S	NO	OLIVAR EN PENDIENTE	0,09	0,02		0,02	0,09

INCIDENCIA DESCRIPCIÓN

73105	Cultivo, variedad, régimen y/o uso del recinto SIGPAC no compatible con la submedida (anexo 9, Orden 24 marzo 2011)							
	Recinto:41-073-005-00205-001	Cultivo:101000	OLIVAR-SIN VARIEDAD	Secano	Uso Sigpac:FY			
	Recinto:41-073-005-00206-001	Cultivo:101000	OLIVAR-SIN VARIEDAD	Secano	Uso Sigpac:FY			
	Recinto:41-073-005-00208-001	Cultivo:101000	OLIVAR-SIN VARIEDAD	Secano	Uso Sigpac:FY			
	Recinto:41-073-005-00209-001	Cultivo:101000	OLIVAR-SIN VARIEDAD	Secano	Uso Sigpac:FY			
73106	Recinto declarado no comprometido							
	Recinto:41-073-005-00204-001	Cultivo:101000	OLIVAR-SIN VARIEDAD	Secano				
	Recinto:41-073-005-00205-001	Cultivo:101000	OLIVAR-SIN VARIEDAD	Secano				
	Recinto:41-073-005-00206-001	Cultivo:101000	OLIVAR-SIN VARIEDAD	Secano				
	Recinto:41-073-005-00206-003	Cultivo:101000	OLIVAR-SIN VARIEDAD	Secano				
	Recinto:41-073-005-00208-001	Cultivo:101000	OLIVAR-SIN VARIEDAD	Secano				
	Recinto:41-073-005-00209-001	Cultivo:101000	OLIVAR-SIN VARIEDAD	Secano				
	Recinto:41-073-005-00354-003	Cultivo:101000	OLIVAR-SIN VARIEDAD	Secano				



1. Reducciones previstas por sobredeclaración, artículo 16 del Reglamento (UE) nº 65/2011

2. Resolución de 3 de agosto de 2012 de la Dirección General de Fondos Agrarios (BOJA nº 159, 14 de agosto de 2012)

3. Superficie declarada admisible tras el ajuste con la conversión SIGPAC para el grupo de pago de herbáceos.

Menor valor entre la superficie declarada admisible tras el ajuste con la conversión SIGPAC y la comprometida admisible para el resto de grupos de pago

4. Se calcula sobre la superficie declarada reducida

5. Superficie de cultivo válido para la ayuda determinada en campo para el grupo de pago de herbáceos.

Superficie de cultivo válido para la ayuda determinada en campo tras el ajuste con la superficie comprometida admisible para el resto de grupos de pago

* Ayuda cofinanciada a través del Plan de Reestructuración del Tabaco de Andalucía contemplado en el Programa de Desarrollo Rural de Andalucía (2007-2013)

<u>APELLIDOS Y NOMBRE / RAZÓN SOCIAL</u>	<u>NIF</u>	<u>EXPEDIENTE</u>	<u>ANUALIDAD DE PAGO</u>
RODRIGUEZ ORTEGA SALVADOR	27678745Q	8001092	6ª

Resumen de superficies

<u>GRUPO DE PAGO</u>	<u>SUPERFICIE (Hectáreas)</u>				<u>% Sobredeclaración (1)</u>
	<u>Declarada admisible</u>	<u>Comprometida</u>	<u>Declarada Reducida(3)</u>	<u>Resuelta</u>	
CITRICOS	0,89		0,88	0,88	0,00
TOTAL	0,89	0,88	0,88	0,88	

% PENALIZACIÓN**IMPORTE (Euros)**

<u>Admisibilidad (2)</u>	<u>Presentación tardía</u>	<u>Omisión declaración</u>	<u>Condicionalidad</u>		<u>Calculado(4)</u>	<u>FEADER(EJE2)</u>	<u>MAGRAMA</u>	<u>CAPDER</u>	<u>Total</u>
0,00	0,00	0,00	0,00	Pago realizado		219,91	20,15	34,82	274,88
				A pagar		103,49	9,48	16,39	129,36
				TOTAL	404,24	323,40	29,63	51,21	404,24

RECINTOS

<u>REFERENCIA SIGPAC</u>	<u>CULTIVO S/R</u>	<u>CONV.</u>	<u>GRUPO PAGO</u>	<u>Declarada admisible</u>	<u>SUPERFICIE (Hectáreas)</u>	<u>Conv. SIGPAC</u>	<u>Control C.(5)</u>	<u>Determinada</u>	<u>Certificada</u>
41-007-001-00076-001	206000 S	NO	CITRICOS	0,89				0,88	0,89



1. Reducciones previstas por sobredeclaración, artículo 16 del Reglamento (UE) nº 65/2011

2. Resolución de 3 de agosto de 2012 de la Dirección General de Fondos Agrarios (BOJA nº 159, 14 de agosto de 2012)

3. Superficie declarada admisible tras el ajuste con la conversión SIGPAC para el grupo de pago de herbáceos.

4. Menor valor entre la superficie declarada admisible tras el ajuste con la conversión SIGPAC y la comprometida admisible para el resto de grupos de pago

5. Se calcula sobre la superficie declarada reducida

6. Superficie de cultivo válido para la ayuda determinada en campo para el grupo de pago de herbáceos.

7. Superficie de cultivo válido para la ayuda determinada en campo tras el ajuste con la superficie comprometida admisible para el resto de grupos de pago

* Ayuda cofinanciada a través del Plan de Reestructuración del Tabaco de Andalucía contemplado en el Programa de Desarrollo Rural de Andalucía (2007-2013)

<u>APellidos y nombre / RAZÓN SOCIAL</u>	<u>NIF</u>	<u>EXPEDIENTE</u>	<u>ANUALIDAD DE PAGO</u>
RODRIGUEZ ORTIZ JOSE MANUEL	28878979H	8018823	7ª

Resumen de superficies

<u>GRUPO DE PAGO</u>	<u>SUPERFICIE (Hectáreas)</u>				<u>% Sobredeclaración (1)</u>
	<u>Declarada admisible</u>	<u>Comprometida</u>	<u>Declarada Reducida(3)</u>	<u>Resuelta</u>	
OLIVAR	0,25		0,25	0,25	0,00
OLIVAR EN PENDIENTE	21,55		21,34	21,34	0,00
TOTAL	21,80	21,59	21,59	21,59	

% PENALIZACIÓN**IMPORTE (Euros)**

<u>Admisibilidad (2)</u>	<u>Presentación tardía</u>	<u>Omisión declaración</u>	<u>Condicionalidad</u>	<u>Pago realizado</u>	<u>Calculado(4)</u>	<u>FEADER(EJE2)</u>	<u>MAGRAMA</u>	<u>CAPDER</u>	<u>Total</u>
0,00	0,00	0,00	0,00			3.903,12	357,63	618,15	4.878,90
				A pagar		1.836,76	168,29	290,90	2.295,95
				TOTAL	7.174,85	5.739,88	525,92	909,05	7.174,85

RECINTOS

<u>REFERENCIA SIGPAC</u>	<u>CULTIVO</u>	<u>S/R</u>	<u>CONV.</u>	<u>GRUPO PAGO</u>	<u>Declarada admisible</u>	<u>SUPERFICIE (Hectáreas)</u>		
					<u>Conv. SIGPAC</u>	<u>Control C.(5)</u>	<u>Determinada</u>	<u>Certificada</u>
41-002-009-00129-004	101000	S	NO	OLIVAR EN PENDIENTE	1,12		1,11	1,27
41-002-009-00131-003	101000	S	NO	OLIVAR EN PENDIENTE	2,17		2,17	2,23
41-002-009-00134-001	101000	S		OLIVAR EN PENDIENTE	0,06		0,06	0,00
41-002-009-00135-003	101000	S	NO	OLIVAR EN PENDIENTE	3,03		3,03	3,07
41-002-009-00173-004	101000	S	NO	OLIVAR EN PENDIENTE	3,15		3,15	3,26
41-002-009-00175-003	101000	S	NO	OLIVAR EN PENDIENTE	2,33		2,29	2,33
41-002-009-00179-001	101000	S	NO	OLIVAR EN PENDIENTE	1,56		1,56	1,79
41-002-009-00187-001	101000	S	NO	OLIVAR EN PENDIENTE	0,33		0,33	0,34
41-002-009-00199-001	101000	S	NO	OLIVAR EN PENDIENTE	4,18		4,18	4,20
41-002-009-00201-003	101000	S	NO	OLIVAR EN PENDIENTE	0,18		0,18	0,26
41-002-012-00080-001	101000	S	NO	OLIVAR	0,25		0,25	0,25
41-002-012-00090-001	101000	S	NO	OLIVAR EN PENDIENTE	0,69		0,69	0,70
41-002-012-00093-001	101000	S	NO	OLIVAR EN PENDIENTE	0,26		0,26	0,26
41-002-012-00307-001	101000	S	NO	OLIVAR EN PENDIENTE	0,56	0,53	0,53	0,53
41-002-047-00010-001	101000	S	NO	OLIVAR EN PENDIENTE	1,93		1,93	2,04

INCIDENCIA DESCRIPCIÓN

73103 El recinto declarado no cumple con las normas de producción ecológica (compromiso anexo 1, Orden 24 marzo 2011)

Recinto:41-002-009-00134-001 Cultivo:101000 OLIVAR-SIN VARIEDAD Secano

73104 Recinto declarado que no cumple en su totalidad con las normas de producción ecológica (compromiso anexo 1, Orden 24 marzo 2011)

Recinto:41-002-012-00307-001 Cultivo:101000 OLIVAR-SIN VARIEDAD Secano Sup. Declarada:0,56 Sup. Certificada:0,53



1. Reducciones previstas por sobredeclaración, artículo 16 del Reglamento (UE) nº 65/2011

2. Resolución de 3 de agosto de 2012 de la Dirección General de Fondos Agrarios (BOJA nº 159, 14 de agosto de 2012)

3. Superficie declarada admisible tras el ajuste con la conversión SIGPAC para el grupo de pago de herbáceos.

Menor valor entre la superficie declarada admisible tras el ajuste con la conversión SIGPAC y la comprometida admisible para el resto de grupos de pago

4. Se calcula sobre la superficie declarada reducida

5. Superficie de cultivo válido para la ayuda determinada en campo para el grupo de pago de herbáceos.

Superficie de cultivo válido para la ayuda determinada en campo tras el ajuste con la superficie comprometida admisible para el resto de grupos de pago

* Ayuda cofinanciada a través del Plan de Reestructuración del Tabaco de Andalucía contemplado en el Programa de Desarrollo Rural de Andalucía (2007-2013)

<u>APELLIDOS Y NOMBRE / RAZÓN SOCIAL</u>	<u>NIF</u>	<u>EXPEDIENTE</u>	<u>ANUALIDAD DE PAGO</u>			
RODRIGUEZ SOSA ANA	28231113Q	8031053	4ª			
Resumen de superficies						
		SUPERFICIE (Hectáreas)				
GRUPO DE PAGO		<u>Declarada admisible</u>	<u>Comprometida</u>	<u>Declarada Reducida(3)</u>	<u>Resuelta</u>	<u>% Sobredeclaración (1)</u>
OLIVAR EN PENDIENTE		6,00		6,00	6,00	0,00
TOTAL		6,00	6,13	6,00	6,00	

% PENALIZACIÓN				IMPORTE (Euros)				
<u>Admisibilidad (2)</u>	<u>Presentación tardía</u>	<u>Omisión declaración</u>	<u>Condicionalidad</u>	<u>Calculado(4)</u>	<u>FEADER(EJE2)</u>	<u>MAGRAMA</u>	<u>CAPDER</u>	<u>Total</u>
0,00	0,00	0,00	0,00	Pago realizado	1.088,09	99,69	172,33	1.360,11
				A pagar	512,04	46,92	81,09	640,05
TOTAL				2.000,16	1.600,13	146,61	253,42	2.000,16

<u>REFERENCIA SIGPAC</u>	<u>CULTIVO</u>	<u>S/R</u>	<u>CONV.</u>	<u>GRUPO PAGO</u>	<u>Declarada admisible</u>	<u>Conv. SIGPAC</u>	<u>SUPERFICIE (Hectáreas)</u> <u>Control C.(5) Determinada</u>	<u>Certificada</u>
41-078-001-00395-010	101000	S	NO	OLIVAR EN PENDIENTE	6,00	6,14	6,00	6,20

<u>APELLIDOS Y NOMBRE / RAZÓN SOCIAL</u>	<u>NIF</u>	<u>EXPEDIENTE</u>	<u>ANUALIDAD DE PAGO</u>			
RODRIGUEZ TRIMIÑO CARLOS	75298327F	8026596	4ª			
Resumen de superficies						
		SUPERFICIE (Hectáreas)				
GRUPO DE PAGO		<u>Declarada admisible</u>	<u>Comprometida</u>	<u>Declarada Reducida(3)</u>	<u>Resuelta</u>	<u>% Sobredeclaración (1)</u>
OLIVAR EN PENDIENTE		12,14		12,13	12,13	0,00
TOTAL		12,14	12,13	12,13	12,13	

% PENALIZACIÓN				IMPORTE (Euros)				
<u>Admisibilidad (2)</u>	<u>Presentación tardía</u>	<u>Omisión declaración</u>	<u>Condicionalidad</u>	<u>Calculado(4)</u>	<u>FEADER(EJE2)</u>	<u>MAGRAMA</u>	<u>CAPDER</u>	<u>Total</u>
0,00	0,00	0,00	0,00	Pago realizado	2.199,75	201,55	348,39	2.749,69
				A pagar	1.035,18	94,85	163,94	1.293,97
TOTAL				4.043,66	3.234,93	296,40	512,33	4.043,66

<u>REFERENCIA SIGPAC</u>	<u>CULTIVO</u>	<u>S/R</u>	<u>CONV.</u>	<u>GRUPO PAGO</u>	<u>Declarada admisible</u>	<u>Conv. SIGPAC</u>	<u>SUPERFICIE (Hectáreas)</u> <u>Control C.(5) Determinada</u>	<u>Certificada</u>
41-033-046-00006-001	101000	S	NO	OLIVAR EN PENDIENTE	0,04		0,04	0,04
41-033-046-00007-007	101000	S	NO	OLIVAR EN PENDIENTE	0,15		0,15	0,15
41-033-046-00007-008	101000	S	NO	OLIVAR EN PENDIENTE	11,95		11,94	11,95



1. Reducciones previstas por sobredeclaración, artículo 16 del Reglamento (UE) nº 65/2011

2. Resolución de 3 de agosto de 2012 de la Dirección General de Fondos Agrarios (BOJA nº 159, 14 de agosto de 2012)

3. Superficie declarada admisible tras el ajuste con la conversión SIGPAC para el grupo de pago de herbáceos.

* Menor valor entre la superficie declarada admisible tras el ajuste con la conversión SIGPAC y la comprometida admisible para el resto de grupos de pago

4. Se calcula sobre la superficie declarada reducida

5. Superficie de cultivo válido para la ayuda determinada en campo para el grupo de pago de herbáceos.

* Superficie de cultivo válido para la ayuda determinada en campo tras el ajuste con la superficie comprometida admisible para el resto de grupos de pago

* Ayuda cofinanciada a través del Plan de Reestructuración del Tabaco de Andalucía contemplado en el Programa de Desarrollo Rural de Andalucía (2007-2013)

<u>APELLIDOS Y NOMBRE / RAZÓN SOCIAL</u>	<u>NIF</u>	<u>EXPEDIENTE</u>	<u>ANUALIDAD DE PAGO</u>
RODRIGUEZ VARGAS MANUEL	75395031L	8028870	4ª

Resumen de superficies

<u>GRUPO DE PAGO</u>	<u>SUPERFICIE (Hectáreas)</u>				<u>% Sobredeclaración (1)</u>
	<u>Declarada admisible</u>	<u>Comprometida</u>	<u>Declarada Reducida(3)</u>	<u>Resuelta</u>	
OLIVAR	1,61		1,54	1,54	0,00
OLIVAR EN PENDIENTE	4,78		4,57	4,57	0,00
TOTAL	6,39	6,11	6,11	6,11	

% PENALIZACIÓN**IMPORTE (Euros)**

<u>Admisibilidad (2)</u>	<u>Presentación tardía</u>	<u>Omisión declaración</u>	<u>Condicionalidad</u>	<u>Pago realizado</u>	<u>Calculado(4)</u>	<u>FEADER(EJE2)</u>	<u>MAGRAMA</u>	<u>CAPDER</u>	<u>Total</u>
0,00	0,00	0,00	0,00			929,11	85,13	147,16	1.161,40
				A pagar		589,04	53,97	93,29	736,30
				TOTAL	1.897,70	1.518,15	139,10	240,45	1.897,70

RECINTOS

<u>REFERENCIA SIGPAC</u>	<u>CULTIVO</u>	<u>S/R</u>	<u>CONV.</u>	<u>GRUPO PAGO</u>	<u>Declarada admisible</u>	<u>SUPERFICIE (Hectáreas)</u>		
					<u>Conv. SIGPAC</u>	<u>Control C.(5)</u>	<u>Determinada</u>	<u>Certificada</u>
41-002-007-00039-002	101000	S	SI	OLIVAR EN PENDIENTE	0,50		0,50	0,50
41-002-007-00041-002	101000	S	SI	OLIVAR EN PENDIENTE	0,91	0,91	0,91	0,91
41-002-007-00041-003	101000	S	NO	OLIVAR EN PENDIENTE	0,33		0,33	0,33
41-002-007-00041-005	101000	S	NO	OLIVAR EN PENDIENTE	0,26	0,26	0,26	0,26
41-002-007-00041-006	101000	S	NO	OLIVAR EN PENDIENTE	0,02	0,02	0,02	0,02
41-002-012-00178-001	101000	S	SI	OLIVAR EN PENDIENTE	0,23	0,23	0,23	0,23
41-002-013-00024-002	101000	S	SI	OLIVAR EN PENDIENTE	0,41		0,39	0,41
41-002-013-00025-003	101000	S	SI	OLIVAR EN PENDIENTE	0,37	0,39	0,37	0,39
41-002-013-00056-001	101000	S	SI	OLIVAR EN PENDIENTE	0,25		0,25	0,25
41-002-013-00058-001	101000	S	SI	OLIVAR EN PENDIENTE	1,50		1,50	1,50
41-002-013-00059-002	101000	S	SI	OLIVAR	1,61		1,61	1,61



1. Reducciones previstas por sobredeclaración, artículo 16 del Reglamento (UE) nº 65/2011

2. Resolución de 3 de agosto de 2012 de la Dirección General de Fondos Agrarios (BOJA nº 159, 14 de agosto de 2012)

3. Superficie declarada admisible tras el ajuste con la conversión SIGPAC para el grupo de pago de herbáceos.

Menor valor entre la superficie declarada admisible tras el ajuste con la conversión SIGPAC y la comprometida admisible para el resto de grupos de pago

4. Se calcula sobre la superficie declarada reducida

5. Superficie de cultivo válido para la ayuda determinada en campo para el grupo de pago de herbáceos.

Superficie de cultivo válido para la ayuda determinada en campo tras el ajuste con la superficie comprometida admisible para el resto de grupos de pago

* Ayuda cofinanciada a través del Plan de Reestructuración del Tabaco de Andalucía contemplado en el Programa de Desarrollo Rural de Andalucía (2007-2013)

<u>APELLIDOS Y NOMBRE / RAZÓN SOCIAL</u>	<u>NIF</u>	<u>EXPEDIENTE</u>	<u>ANUALIDAD DE PAGO</u>
ROMERO CARRERAS ARTURO	28332694Y	8018545	7ª

Resumen de superficies

<u>GRUPO DE PAGO</u>	<u>SUPERFICIE (Hectáreas)</u>				<u>% Sobredeclaración (1)</u>
	<u>Declarada admisible</u>	<u>Comprometida</u>	<u>Declarada Reducida(3)</u>	<u>Resuelta</u>	
OLIVAR EN PENDIENTE	5,93		5,89	5,89	0,00
TOTAL	5,93	5,98	5,89	5,89	

% PENALIZACIÓN**IMPORTE (Euros)**

<u>Admisibilidad (2)</u>	<u>Presentación tardía</u>	<u>Omisión declaración</u>	<u>Condicionalidad</u>		<u>Calculado(4)</u>	<u>FEADER(EJE2)</u>	<u>MAGRAMA</u>	<u>CAPDER</u>	<u>Total</u>
0,00	0,00	0,00	0,00	Pago realizado		1.068,14	97,87	169,16	1.335,17
				A pagar		502,66	46,06	79,60	628,32
				TOTAL	1.963,49	1.570,80	143,93	248,76	1.963,49

RECINTOS

<u>REFERENCIA SIGPAC</u>	<u>CULTIVO</u>	<u>S/R</u>	<u>CONV.</u>	<u>GRUPO PAGO</u>	<u>Declarada admisible</u>	<u>Conv. SIGPAC</u>	<u>SUPERFICIE (Hectáreas)</u>	<u>Control C.(5)</u>	<u>Determinada</u>	<u>Certificada</u>
41-033-034-00144-003	101000	S	NO	OLIVAR EN PENDIENTE	3,28			3,28	3,28	3,28
41-033-034-00144-006	101000	S	NO	OLIVAR EN PENDIENTE	2,61	2,61		2,61	2,61	2,61

INCIDENCIA DESCRIPCIÓN

73104	Recinto declarado que no cumple en su totalidad con las normas de producción ecológica (compromiso anexo 1, Orden 24 marzo 2011) Recinto:41-033-035-09000-045 Cultivo:101000 OLIVAR-SIN VARIEDAD Secano Sup. Declarada:0,03 Sup. Certificada:0,01
73106	Recinto declarado no comprometido Recinto:41-033-034-09553-003 Cultivo:101000 OLIVAR-SIN VARIEDAD Secano Recinto:41-033-035-09000-045 Cultivo:101000 OLIVAR-SIN VARIEDAD Secano

<u>APELLIDOS Y NOMBRE / RAZÓN SOCIAL</u>	<u>NIF</u>	<u>EXPEDIENTE</u>	<u>ANUALIDAD DE PAGO</u>
ROMERO CARRERAS FRANCISCO JOSE	75421464W	8028714	6ª

Resumen de superficies

<u>GRUPO DE PAGO</u>	<u>SUPERFICIE (Hectáreas)</u>				<u>% Sobredeclaración (1)</u>
	<u>Declarada admisible</u>	<u>Comprometida</u>	<u>Declarada Reducida(3)</u>	<u>Resuelta</u>	
OLIVAR EN PENDIENTE	4,76		4,75	4,75	0,00
TOTAL	4,76	4,75	4,75	4,75	

% PENALIZACIÓN**IMPORTE (Euros)**

<u>Admisibilidad (2)</u>	<u>Presentación tardía</u>	<u>Omisión declaración</u>	<u>Condicionalidad</u>		<u>Calculado(4)</u>	<u>FEADER(EJE2)</u>	<u>MAGRAMA</u>	<u>CAPDER</u>	<u>Total</u>
0,00	0,00	0,00	0,00	Pago realizado		861,40	78,93	136,42	1.076,75
				A pagar		405,37	37,14	64,20	506,71
				TOTAL	1.583,46	1.266,77	116,07	200,62	1.583,46

RECINTOS

<u>REFERENCIA SIGPAC</u>	<u>CULTIVO</u>	<u>S/R</u>	<u>CONV.</u>	<u>GRUPO PAGO</u>	<u>Declarada admisible</u>	<u>Conv. SIGPAC</u>	<u>SUPERFICIE (Hectáreas)</u>	<u>Control C.(5)</u>	<u>Determinada</u>	<u>Certificada</u>
41-033-034-00110-004	101000	S	NO	OLIVAR EN PENDIENTE	4,76	4,77		4,76	4,76	4,76



1. Reducciones previstas por sobredeclaración, artículo 16 del Reglamento (UE) nº 65/2011

2. Resolución de 3 de agosto de 2012 de la Dirección General de Fondos Agrarios (BOJA nº 159, 14 de agosto de 2012)

3. Superficie declarada admisible tras el ajuste con la conversión SIGPAC para el grupo de pago de herbáceos.

* Menor valor entre la superficie declarada admisible tras el ajuste con la conversión SIGPAC y la comprometida admisible para el resto de grupos de pago

4. Se calcula sobre la superficie declarada reducida

5. Superficie de cultivo válido para la ayuda determinada en campo para el grupo de pago de herbáceos.

* Superficie de cultivo válido para la ayuda determinada en campo tras el ajuste con la superficie comprometida admisible para el resto de grupos de pago

* Ayuda cofinanciada a través del Plan de Reestructuración del Tabaco de Andalucía contemplado en el Programa de Desarrollo Rural de Andalucía (2007-2013)

<u>APELLIDOS Y NOMBRE / RAZÓN SOCIAL</u>	<u>NIF</u>	<u>EXPEDIENTE</u>	<u>ANUALIDAD DE PAGO</u>
ROMERO LEAL ANTONIO MANUEL	28704076F	8012168	7ª

Resumen de superficies

<u>GRUPO DE PAGO</u>	<u>SUPERFICIE (Hectáreas)</u>				<u>% Sobredeclaración (1)</u>
	<u>Declarada admisible</u>	<u>Comprometida</u>	<u>Declarada Reducida(3)</u>	<u>Resuelta</u>	
OLIVAR EN PENDIENTE	59,43		58,63	58,63	0,00
TOTAL	59,43	58,63	58,63	58,63	

% PENALIZACIÓN**IMPORTE (Euros)**

<u>Admisibilidad (2)</u>	<u>Presentación tardía</u>	<u>Omisión declaración</u>	<u>Condicionalidad</u>		<u>Calculado(4)</u>	<u>FEADER(EJE2)</u>	<u>MAGRAMA</u>	<u>CAPDER</u>	<u>Total</u>
0,00	0,00	0,00	0,00	Pago realizado		8.005,13	733,47	1.267,82	10.006,42
				A pagar		6.710,18	614,82	1.062,72	8.387,72
				TOTAL	18.394,14	14.715,31	1.348,29	2.330,54	18.394,14

RECINTOS

<u>REFERENCIA SIGPAC</u>	<u>CULTIVO</u>	<u>S/R</u>	<u>CONV.</u>	<u>GRUPO PAGO</u>	<u>SUPERFICIE (Hectáreas)</u>				
					<u>Declarada admisible</u>	<u>Conv. SIGPAC</u>	<u>Control C.(5)</u>	<u>Determinada Certificada</u>	
41-074-001-00001-005	101000	S	NO	OLIVAR EN PENDIENTE	9,44			9,43	9,44
41-078-001-00028-003	101000	S	NO	OLIVAR EN PENDIENTE	0,10			0,10	0,10
41-078-001-00034-001	101000	S	NO	OLIVAR EN PENDIENTE	3,58	3,56		3,56	3,60
41-078-001-00036-001	101000	S	NO	OLIVAR EN PENDIENTE	4,76	4,76		4,76	4,81
41-078-001-00059-009	101000	S	NO	OLIVAR EN PENDIENTE	7,72			7,72	7,72
41-078-001-00059-015	101000	S	NO	OLIVAR EN PENDIENTE	4,56			4,56	4,56
41-078-001-00060-002	101000	S	NO	OLIVAR EN PENDIENTE	27,95			27,48	27,95
41-078-001-00067-002	101000	S	NO	OLIVAR EN PENDIENTE	1,14			1,05	1,14
41-078-001-00068-001	101000	S	NO	OLIVAR EN PENDIENTE	0,01			0,01	0,01
41-078-001-00068-002	101000	S	NO	OLIVAR EN PENDIENTE	0,14			0,14	0,14
41-078-001-00484-002	101000	S	NO	OLIVAR EN PENDIENTE	0,02			0,01	0,02
41-078-001-00484-008	101000	S	NO	OLIVAR EN PENDIENTE	0,01			0,01	0,01

INCIDENCIA DESCRIPCIÓN

73105 Cultivo, variedad, régimen y/o uso del recinto SIGPAC no compatible con la submedida (anexo 9, Orden 24 marzo 2011)
 Recinto:41-078-001-00034-002 Cultivo:101000 OLIVAR-SIN VARIEDAD Secano Uso Sigpac:PA
 Recinto:41-078-001-00036-003 Cultivo:101000 OLIVAR-SIN VARIEDAD Secano Uso Sigpac:IM



1. Reducciones previstas por sobredeclaración, artículo 16 del Reglamento (UE) nº 65/2011

2. Resolución de 3 de agosto de 2012 de la Dirección General de Fondos Agrarios (BOJA nº 159, 14 de agosto de 2012)

3. Superficie declarada admisible tras el ajuste con la conversión SIGPAC para el grupo de pago de herbáceos.

Menor valor entre la superficie declarada admisible tras el ajuste con la conversión SIGPAC y la comprometida admisible para el resto de grupos de pago

4. Se calcula sobre la superficie declarada reducida

5. Superficie de cultivo válido para la ayuda determinada en campo para el grupo de pago de herbáceos.

Superficie de cultivo válido para la ayuda determinada en campo tras el ajuste con la superficie comprometida admisible para el resto de grupos de pago

* Ayuda cofinanciada a través del Plan de Reestructuración del Tabaco de Andalucía contemplado en el Programa de Desarrollo Rural de Andalucía (2007-2013)

<u>APELLIDOS Y NOMBRE / RAZÓN SOCIAL</u>	<u>NIF</u>	<u>EXPEDIENTE</u>	<u>ANUALIDAD DE PAGO</u>
ROMERO RICO CARMELO	27606669E	8002963	6ª

Resumen de superficies

<u>GRUPO DE PAGO</u>	<u>SUPERFICIE (Hectáreas)</u>				<u>% Sobredeclaración (1)</u>
	<u>Declarada admisible</u>	<u>Comprometida</u>	<u>Declarada Reducida(3)</u>	<u>Resuelta</u>	
OLIVAR EN PENDIENTE	3,30		2,89	2,89	0,00
TOTAL	3,30	2,89	2,89	2,89	

% PENALIZACIÓN**IMPORTE (Euros)**

<u>Admisibilidad (2)</u>	<u>Presentación tardía</u>	<u>Omisión declaración</u>	<u>Condicionalidad</u>		<u>Calculado(4)</u>	<u>FEADER(EJE2)</u>	<u>MAGRAMA</u>	<u>CAPDER</u>	<u>Total</u>
0,00	0,00	0,00	0,00	Pago realizado		524,10	48,02	83,00	655,12
				A pagar		246,63	22,60	39,06	308,29
				TOTAL		963,41	770,73	122,06	963,41

RECINTOS

<u>REFERENCIA SIGPAC</u>	<u>CULTIVO S/R</u>	<u>CONV.</u>	<u>GRUPO PAGO</u>	<u>SUPERFICIE (Hectáreas)</u>			
				<u>Declarada admisible</u>	<u>Conv. SIGPAC</u>	<u>Control C.(5)</u>	<u>Determinada Certificada</u>
41-032-011-00088-001	101000 S	NO	OLIVAR EN PENDIENTE	3,20		2,85	3,38
41-032-011-00088-003	101000 S	NO	OLIVAR EN PENDIENTE	0,10		0,10	0,13



1. Reducciones previstas por sobredeclaración, artículo 16 del Reglamento (UE) nº 65/2011

2. Resolución de 3 de agosto de 2012 de la Dirección General de Fondos Agrarios (BOJA nº 159, 14 de agosto de 2012)

3. Superficie declarada admisible tras el ajuste con la conversión SIGPAC para el grupo de pago de herbáceos.

Menor valor entre la superficie declarada admisible tras el ajuste con la conversión SIGPAC y la comprometida admisible para el resto de grupos de pago

4. Se calcula sobre la superficie declarada reducida

5. Superficie de cultivo válido para la ayuda determinada en campo para el grupo de pago de herbáceos.

Superficie de cultivo válido para la ayuda determinada en campo tras el ajuste con la superficie comprometida admisible para el resto de grupos de pago

* Ayuda cofinanciada a través del Plan de Reestructuración del Tabaco de Andalucía contemplado en el Programa de Desarrollo Rural de Andalucía (2007-2013)

<u>APELLIDOS Y NOMBRE / RAZÓN SOCIAL</u>	<u>NIF</u>	<u>EXPEDIENTE</u>	<u>ANUALIDAD DE PAGO</u>
ROMERO ROMERO MARIA SALUD	27788109S	8030131	6ª

Resumen de superficies

<u>GRUPO DE PAGO</u>	<u>SUPERFICIE (Hectáreas)</u>				<u>% Sobredeclaración (1)</u>
	<u>Declarada admisible</u>	<u>Comprometida</u>	<u>Declarada Reducida(3)</u>	<u>Resuelta</u>	
OLIVAR	0,14		0,14	0,14	0,00
OLIVAR EN PENDIENTE	54,98		36,16	36,16	0,00
TOTAL	55,12	36,30	36,30	36,30	

% PENALIZACIÓN**IMPORTE (Euros)**

<u>Admisibilidad (2)</u>	<u>Presentación tardía</u>	<u>Omisión declaración</u>	<u>Condicionalidad</u>	<u>Pago realizado</u>	<u>Calculado(4)</u>	<u>FEADER(EJE2)</u>	<u>MAGRAMA</u>	<u>CAPDER</u>	<u>Total</u>
0,00	0,00	0,00	0,00			6.576,09	602,53	1.041,49	8.220,11
				A pagar		3.094,63	283,55	490,11	3.868,29
				TOTAL	12.088,40	9.670,72	886,08	1.531,60	12.088,40

RECINTOS

<u>REFERENCIA SIGPAC</u>	<u>CULTIVO S/R</u>	<u>CONV.</u>	<u>GRUPO PAGO</u>	<u>Declarada admisible</u>	<u>SUPERFICIE (Hectáreas)</u>	<u>Conv. SIGPAC</u>	<u>Control C.(5)</u>	<u>Determinada</u>	<u>Certificada</u>
41-064-026-00137-001	101000 S	NO	OLIVAR EN PENDIENTE	36,31				36,30	36,31
41-064-026-00137-002	101000 S	NO	OLIVAR	0,14				0,14	0,14

INCIDENCIA DESCRIPCIÓN

- 204 La superficie total declarada sobre un mismo recinto en el conjunto de los expedientes, no puede superar la superficie total que el SIGPAC establece para ese recinto.
 Recinto:41-064-027-00176-006 Cultivo:101000 OLIVAR-SIN VARIEDAD Secano Suma de superficies declaradas para este recinto por todos los solicitantes (Áreas):180 Superficie SIGPAC medida para este recinto (Áreas):144 Exceso de superficie declarada (Hectáreas):0,36
- 73106 Recinto declarado no comprometido
 Recinto:41-064-026-00029-001 Cultivo:101000 OLIVAR-SIN VARIEDAD Secano
 Recinto:41-064-026-00037-001 Cultivo:101000 OLIVAR-SIN VARIEDAD Secano
 Recinto:41-064-026-00038-001 Cultivo:101000 OLIVAR-SIN VARIEDAD Secano
 Recinto:41-064-026-00041-001 Cultivo:101000 OLIVAR-SIN VARIEDAD Secano
 Recinto:41-064-027-00136-001 Cultivo:8000 AVENA-SIN VARIEDAD Secano
 Recinto:41-064-027-00136-002 Cultivo:101000 OLIVAR-SIN VARIEDAD Secano
 Recinto:41-064-027-00139-003 Cultivo:101000 OLIVAR-SIN VARIEDAD Secano
 Recinto:41-064-027-00139-004 Cultivo:101000 OLIVAR-SIN VARIEDAD Secano
 Recinto:41-064-027-00139-005 Cultivo:8000 AVENA-SIN VARIEDAD Secano
 Recinto:41-064-027-00140-001 Cultivo:101000 OLIVAR-SIN VARIEDAD Secano
 Recinto:41-064-027-00140-002 Cultivo:101000 OLIVAR-SIN VARIEDAD Secano
 Recinto:41-064-027-00176-006 Cultivo:101000 OLIVAR-SIN VARIEDAD Secano
 Recinto:41-064-027-00176-007 Cultivo:101000 OLIVAR-SIN VARIEDAD Secano
 Recinto:41-095-037-00002-001 Cultivo:33000 GIRASOL-SIN VARIEDAD Secano
 Recinto:41-095-037-00003-005 Cultivo:33000 GIRASOL-SIN VARIEDAD Secano
 Recinto:41-095-038-00014-006 Cultivo:8000 AVENA-SIN VARIEDAD Secano
 Recinto:41-095-038-00014-006 Cultivo:41001 HABAS-MEZCLA CON CEREAL Secano
- 73107 Superficie resuelta para el grupo de pago menor que la mínima requerida
 Grupo de Pago:HERBACEOS
- 73122 Recinto afectado por el requisito del cumplimiento de la superficie mínima para el grupo de pago (requisito anexo 1, Orden 24 marzo 2011)
 Recinto:41-064-027-00136-001 Cultivo:8000 AVENA-SIN VARIEDAD Secano Sup. Determinada:0 Sup. Declarada:0,34
 Recinto:41-064-027-00139-005 Cultivo:8000 AVENA-SIN VARIEDAD Secano Sup. Determinada:0 Sup. Declarada:2,2
 Recinto:41-095-037-00002-001 Cultivo:33000 GIRASOL-SIN VARIEDAD Secano Sup. Determinada:0 Sup. Declarada:3,08
 Recinto:41-095-037-00003-005 Cultivo:33000 GIRASOL-SIN VARIEDAD Secano Sup. Determinada:0 Sup. Declarada:8,34
 Recinto:41-095-038-00014-006 Cultivo:8000 AVENA-SIN VARIEDAD Secano Sup. Determinada:0 Sup. Declarada:12,01
 Recinto:41-095-038-00014-006 Cultivo:41001 HABAS-MEZCLA CON CEREAL Secano Sup. Determinada:0 Sup. Declarada:17,24

1. Reducciones previstas por sobredeclaración, artículo 16 del Reglamento (UE) nº 65/2011

2. Resolución de 3 de agosto de 2012 de la Dirección General de Fondos Agrarios (BOJA nº 159, 14 de agosto de 2012)

3. Superficie declarada admisible tras el ajuste con la conversión SIGPAC para el grupo de pago de herbáceos.

4. Menor valor entre la superficie declarada admisible tras el ajuste con la conversión SIGPAC y la comprometida admisible para el resto de grupos de pago

5. Se calcula sobre la superficie declarada reducida

6. Superficie de cultivo válido para la ayuda determinada en campo para el grupo de pago de herbáceos.

7. Superficie de cultivo válido para la ayuda determinada en campo tras el ajuste con la superficie comprometida admisible para el resto de grupos de pago

* Ayuda cofinanciada a través del Plan de Reestructuración del Tabaco de Andalucía contemplado en el Programa de Desarrollo Rural de Andalucía (2007-2013)

<u>APELLIDOS Y NOMBRE / RAZÓN SOCIAL</u>	<u>NIF</u>	<u>EXPEDIENTE</u>	<u>ANUALIDAD DE PAGO</u>
ROMPE ZAPATOS, C.B	E91232744	8024268	6ª

Resumen de superficies

<u>GRUPO DE PAGO</u>	<u>SUPERFICIE (Hectáreas)</u>				<u>% Sobredeclaración (1)</u>
	<u>Declarada admisible</u>	<u>Comprometida</u>	<u>Declarada Reducida(3)</u>	<u>Resuelta</u>	
OLIVAR	8,38		8,38	8,38	0,00
TOTAL	8,38	8,38	8,38	8,38	

% PENALIZACIÓN**IMPORTE (Euros)**

<u>Admisibilidad (2)</u>	<u>Presentación tardía</u>	<u>Omisión declaración</u>	<u>Condicionalidad</u>		<u>Calculado(4)</u>	<u>FEADER(EJE2)</u>	<u>MAGRAMA</u>	<u>CAPDER</u>	<u>Total</u>
0,00	0,00	0,00	0,00	Pago realizado		1.109,00	101,61	175,64	1.386,25
				A pagar		521,88	47,82	82,65	652,35
				TOTAL	2.038,60	1.630,88	149,43	258,29	2.038,60

RECINTOS

<u>REFERENCIA SIGPAC</u>	<u>CULTIVO S/R</u>	<u>CONV.</u>	<u>GRUPO PAGO</u>	<u>Declarada admisible</u>	<u>SUPERFICIE (Hectáreas)</u>	<u>Conv. SIGPAC</u>	<u>Control C.(5)</u>	<u>Determinada</u>	<u>Certificada</u>
41-045-003-00022-004	101000 S	NO	OLIVAR	8,38				8,38	8,38

<u>APELLIDOS Y NOMBRE / RAZÓN SOCIAL</u>	<u>NIF</u>	<u>EXPEDIENTE</u>	<u>ANUALIDAD DE PAGO</u>
ROSA GOMEZ JUAN	27617556F	8028972	7ª

Resumen de superficies

<u>GRUPO DE PAGO</u>	<u>SUPERFICIE (Hectáreas)</u>				<u>% Sobredeclaración (1)</u>
	<u>Declarada admisible</u>	<u>Comprometida</u>	<u>Declarada Reducida(3)</u>	<u>Resuelta</u>	
OLIVAR	4,05		4,04	4,04	0,00
OLIVAR EN PENDIENTE	9,47		9,45	9,45	0,00
TOTAL	13,52	13,49	13,49	13,49	

% PENALIZACIÓN**IMPORTE (Euros)**

<u>Admisibilidad (2)</u>	<u>Presentación tardía</u>	<u>Omisión declaración</u>	<u>Condicionalidad</u>		<u>Calculado(4)</u>	<u>FEADER(EJE2)</u>	<u>MAGRAMA</u>	<u>CAPDER</u>	<u>Total</u>
0,00	0,00	0,00	0,00	Pago realizado		2.248,19	205,99	356,06	2.810,24
				A pagar		1.057,97	96,94	167,55	1.322,46
				TOTAL	4.132,70	3.306,16	302,93	523,61	4.132,70

RECINTOS

<u>REFERENCIA SIGPAC</u>	<u>CULTIVO S/R</u>	<u>CONV.</u>	<u>GRUPO PAGO</u>	<u>Declarada admisible</u>	<u>SUPERFICIE (Hectáreas)</u>	<u>Conv. SIGPAC</u>	<u>Control C.(5)</u>	<u>Determinada</u>	<u>Certificada</u>
41-033-026-00002-002	101000 S	NO	OLIVAR EN PENDIENTE	0,26				0,25	0,26
41-033-026-00002-003	101000 S	NO	OLIVAR EN PENDIENTE	9,21				9,21	9,21
41-033-026-00002-009	101000 S	NO	OLIVAR	3,69				3,69	3,69
41-033-026-00002-010	101000 S	NO	OLIVAR	0,36				0,36	0,36



1. Reducciones previstas por sobredeclaración, artículo 16 del Reglamento (UE) nº 65/2011

2. Resolución de 3 de agosto de 2012 de la Dirección General de Fondos Agrarios (BOJA nº 159, 14 de agosto de 2012)

3. Superficie declarada admisible tras el ajuste con la conversión SIGPAC para el grupo de pago de herbáceos.

4. Menor valor entre la superficie declarada admisible tras el ajuste con la conversión SIGPAC y la comprometida admisible para el resto de grupos de pago

5. Se calcula sobre la superficie declarada reducida

6. Superficie de cultivo válido para la ayuda determinada en campo para el grupo de pago de herbáceos.

7. Superficie de cultivo válido para la ayuda determinada en campo tras el ajuste con la superficie comprometida admisible para el resto de grupos de pago

* Ayuda cofinanciada a través del Plan de Reestructuración del Tabaco de Andalucía contemplado en el Programa de Desarrollo Rural de Andalucía (2007-2013)

<u>APELLIDOS Y NOMBRE / RAZÓN SOCIAL</u>	<u>NIF</u>	<u>EXPEDIENTE</u>	<u>ANUALIDAD DE PAGO</u>
ROSILLO DAOIZ DELGADO GONZALO	50413398C	8025009	6ª

Resumen de superficies

<u>GRUPO DE PAGO</u>	<u>SUPERFICIE (Hectáreas)</u>				<u>% Sobredeclaración (1)</u>
	<u>Declarada admisible</u>	<u>Comprometida</u>	<u>Declarada Reducida(3)</u>	<u>Resuelta</u>	
OLIVAR EN PENDIENTE	50,81		40,07	40,07	0,00
OLIVAR	0,04		0,04	0,04	0,00
TOTAL	50,85	40,11	40,11	40,11	

% PENALIZACIÓN**IMPORTE (Euros)**

<u>Admisibilidad (2)</u>	<u>Presentación tardía</u>	<u>Omisión declaración</u>	<u>Condicionalidad</u>		<u>Calculado(4)</u>	<u>FEADER(EJE2)</u>	<u>MAGRAMA</u>	<u>CAPDER</u>	<u>Total</u>
0,00	0,00	0,00	0,00	Pago realizado		7.271,91	666,29	1.151,69	9.089,89
				A pagar		3.422,07	313,55	541,97	4.277,59
				TOTAL	13.367,48	10.693,98	979,84	1.693,66	13.367,48

RECINTOS

<u>REFERENCIA SIGPAC</u>	<u>CULTIVO</u>	<u>S/R</u>	<u>CONV.</u>	<u>GRUPO PAGO</u>	<u>Declarada admisible</u>	<u>SUPERFICIE (Hectáreas)</u>		
						<u>Conv. SIGPAC</u>	<u>Control C.(5)</u>	<u>Determinada Certificada</u>
41-065-026-00027-005	101000	S	NO	OLIVAR EN PENDIENTE	6,52		6,42	6,52
41-065-026-00028-003	101000	S	NO	OLIVAR EN PENDIENTE	4,18		4,18	4,18
41-065-026-00028-004	101000	S	NO	OLIVAR	0,01		0,01	0,01
41-065-026-00028-005	101000	S	NO	OLIVAR	0,03		0,03	0,03
41-065-026-00028-006	101000	S	NO	OLIVAR EN PENDIENTE	0,03		0,03	0,03
41-065-026-00028-007	101000	S	NO	OLIVAR EN PENDIENTE	0,03		0,03	0,03
41-065-026-00028-008	101000	S	NO	OLIVAR EN PENDIENTE	0,05		0,05	0,05
41-065-026-00028-010	101000	S	NO	OLIVAR EN PENDIENTE	32,72		22,23	32,72
41-065-026-00030-001	101000	S	NO	OLIVAR EN PENDIENTE	7,28		7,28	7,28



1. Reducciones previstas por sobredeclaración, artículo 16 del Reglamento (UE) nº 65/2011

2. Resolución de 3 de agosto de 2012 de la Dirección General de Fondos Agrarios (BOJA nº 159, 14 de agosto de 2012)

3. Superficie declarada admisible tras el ajuste con la conversión SIGPAC para el grupo de pago de herbáceos.

Menor valor entre la superficie declarada admisible tras el ajuste con la conversión SIGPAC y la comprometida admisible para el resto de grupos de pago

4. Se calcula sobre la superficie declarada reducida

5. Superficie de cultivo válido para la ayuda determinada en campo para el grupo de pago de herbáceos.

Superficie de cultivo válido para la ayuda determinada en campo tras el ajuste con la superficie comprometida admisible para el resto de grupos de pago

* Ayuda cofinanciada a través del Plan de Reestructuración del Tabaco de Andalucía contemplado en el Programa de Desarrollo Rural de Andalucía (2007-2013)

<u>APELLIDOS Y NOMBRE / RAZÓN SOCIAL</u>	<u>NIF</u>	<u>EXPEDIENTE</u>	<u>ANUALIDAD DE PAGO</u>
RUBIO ARCOS JOSE FERNANDO	75395082R	8013878	7ª

Resumen de superficies

<u>GRUPO DE PAGO</u>	<u>SUPERFICIE (Hectáreas)</u>				<u>% Sobredeclaración (1)</u>
	<u>Declarada admisible</u>	<u>Comprometida</u>	<u>Declarada Reducida(3)</u>	<u>Resuelta</u>	
OLIVAR EN PENDIENTE	12,18		12,18	12,18	0,00
TOTAL	12,18	12,49	12,18	12,18	

% PENALIZACIÓN**IMPORTE (Euros)**

<u>Admisibilidad (2)</u>	<u>Presentación tardía</u>	<u>Omisión declaración</u>	<u>Condicionalidad</u>		<u>Calculado(4)</u>	<u>FEADER(EJE2)</u>	<u>MAGRAMA</u>	<u>CAPDER</u>	<u>Total</u>
10,00	0,00	0,00	0,00	Pago realizado		1.987,93	182,14	314,85	2.484,92
				A pagar		935,50	85,71	148,16	1.169,37
				TOTAL	4.060,32	2.923,43	267,85	463,01	3.654,29

RECINTOS

<u>REFERENCIA SIGPAC</u>	<u>CULTIVO S/R</u>	<u>CONV.</u>	<u>GRUPO PAGO</u>	<u>SUPERFICIE (Hectáreas)</u>				
				<u>Declarada admisible</u>	<u>Conv. SIGPAC</u>	<u>Control C.(5)</u>	<u>Determinada Certificada</u>	
41-002-006-00028-004	101000 S	NO	OLIVAR EN PENDIENTE	0,94			0,94	0,95
41-002-006-00058-004	101000 S	NO	OLIVAR EN PENDIENTE	4,38			4,38	4,38
41-002-007-00026-004	101000 S	NO	OLIVAR EN PENDIENTE	1,02	1,04		1,02	1,06
41-002-009-00027-006	101000 S	NO	OLIVAR EN PENDIENTE	3,93	3,94		3,93	3,95
41-002-009-00027-007	101000 S		OLIVAR EN PENDIENTE	0,49	0,51		0,49	0,00
41-002-009-00027-013	101000 S		OLIVAR EN PENDIENTE	0,01	0,02		0,01	0,00
41-002-009-00161-003	101000 S	NO	OLIVAR EN PENDIENTE	1,41			1,41	1,41

INCIDENCIA DESCRIPCIÓN

73103 El recinto declarado no cumple con las normas de producción ecológica (compromiso anexo 1, Orden 24 marzo 2011)
 Recinto:41-002-009-00027-007 Cultivo:101000 OLIVAR-SIN VARIEDAD Secano
 Recinto:41-002-009-00027-013 Cultivo:101000 OLIVAR-SIN VARIEDAD Secano

<u>Id. Com</u>	<u>Compromiso</u>	<u>% admisibilidad</u>
C1_03	Cumplir con las normas de producción establecidas en el Reglamento (CE) nº 834/2007, del Consejo, de 28 de junio de 2007, que regula la producción ecológica.	10,00

<u>APELLIDOS Y NOMBRE / RAZÓN SOCIAL</u>	<u>NIF</u>	<u>EXPEDIENTE</u>	<u>ANUALIDAD DE PAGO</u>
RUIZ GRANJA MARIA JOSE	75432628B	8028946	7ª

Resumen de superficies

<u>GRUPO DE PAGO</u>	<u>SUPERFICIE (Hectáreas)</u>				<u>% Sobredeclaración (1)</u>
	<u>Declarada admisible</u>	<u>Comprometida</u>	<u>Declarada Reducida(3)</u>	<u>Resuelta</u>	
OLIVAR EN PENDIENTE	23,17		20,62	20,62	0,00
TOTAL	23,17	20,62	20,62	20,62	

% PENALIZACIÓN**IMPORTE (Euros)**

<u>Admisibilidad (2)</u>	<u>Presentación tardía</u>	<u>Omisión declaración</u>	<u>Condicionalidad</u>		<u>Calculado(4)</u>	<u>FEADER(EJE2)</u>	<u>MAGRAMA</u>	<u>CAPDER</u>	<u>Total</u>
0,00	0,00	0,00	0,00	A pagar	6.873,88	5.499,10	503,86	870,92	6.873,88

RECINTOS

<u>REFERENCIA SIGPAC</u>	<u>CULTIVO S/R</u>	<u>CONV.</u>	<u>GRUPO PAGO</u>	<u>SUPERFICIE (Hectáreas)</u>				
				<u>Declarada admisible</u>	<u>Conv. SIGPAC</u>	<u>Control C.(5)</u>	<u>Determinada Certificada</u>	
41-033-034-00106-009	101000 S	NO	OLIVAR EN PENDIENTE	12,98	10,64		10,64	13,19
41-033-034-00107-004	101000 S	NO	OLIVAR EN PENDIENTE	10,19			9,98	10,19

1. Reducciones previstas por sobredeclaración, artículo 16 del Reglamento (UE) nº 65/2011

2. Resolución de 3 de agosto de 2012 de la Dirección General de Fondos Agrarios (BOJA nº 159, 14 de agosto de 2012)

3. Superficie declarada admisible tras el ajuste con la conversión SIGPAC para el grupo de pago de herbáceos.

4. Menor valor entre la superficie declarada admisible tras el ajuste con la conversión SIGPAC y la comprometida admisible para el resto de grupos de pago

5. Se calcula sobre la superficie declarada reducida

6. Superficie de cultivo válido para la ayuda determinada en campo para el grupo de pago de herbáceos.

7. Superficie de cultivo válido para la ayuda determinada en campo tras el ajuste con la superficie comprometida admisible para el resto de grupos de pago

* Ayuda cofinanciada a través del Plan de Reestructuración del Tabaco de Andalucía contemplado en el Programa de Desarrollo Rural de Andalucía (2007-2013)

<u>APELLIDOS Y NOMBRE / RAZÓN SOCIAL</u>	<u>NIF</u>	<u>EXPEDIENTE</u>	<u>ANUALIDAD DE PAGO</u>
RUIZ MUÑOZ MARIA DOLORES	75314436Q	8021978	4ª

Resumen de superficies

<u>GRUPO DE PAGO</u>	<u>SUPERFICIE (Hectáreas)</u>				<u>% Sobredeclaración (1)</u>
	<u>Declarada admisible</u>	<u>Comprometida</u>	<u>Declarada Reducida(3)</u>	<u>Resuelta</u>	
OLIVAR EN PENDIENTE	1,66		1,66	1,66	0,00
OLIVAR	1,99		1,99	1,99	0,00
TOTAL	3,65	3,69	3,65	3,65	

% PENALIZACIÓN**IMPORTE (Euros)**

<u>Admisibilidad (2)</u>	<u>Presentación tardía</u>	<u>Omisión declaración</u>	<u>Condicionalidad</u>	<u>Pago realizado</u>	<u>Calculado(4)</u>	<u>FEADER(EJE2)</u>	<u>MAGRAMA</u>	<u>CAPDER</u>	<u>Total</u>
0,00	0,00	0,00	0,00			564,39	51,71	89,39	705,49
				A pagar		265,59	24,33	42,07	331,99
				TOTAL	1.037,48	829,98	76,04	131,46	1.037,48

RECINTOS

<u>REFERENCIA SIGPAC</u>	<u>CULTIVO</u>	<u>S/R</u>	<u>CONV.</u>	<u>GRUPO PAGO</u>	<u>Declarada admisible</u>	<u>SUPERFICIE (Hectáreas)</u>			
					<u>Conv. SIGPAC</u>	<u>Control C.(5)</u>	<u>Determinada</u>	<u>Certificada</u>	
41-024-121-00017-003	101000	S	NO	OLIVAR EN PENDIENTE	1,66	1,66		1,66	1,70
41-024-121-00054-007	101000	S	NO	OLIVAR	1,48			1,48	1,48
41-102-002-00001-007	101000	R		OLIVAR	0,01	0,01		0,01	0,00
41-102-002-00016-003	101000	R	NO	OLIVAR	0,50	0,50		0,50	0,50

INCIDENCIA DESCRIPCIÓN

73103	El recinto declarado no cumple con las normas de producción ecológica (compromiso anexo 1, Orden 24 marzo 2011)
	Recinto:41-024-121-00017-001 Cultivo:101000 OLIVAR-SIN VARIEDAD Secano
	Recinto:41-102-002-00001-007 Cultivo:101000 OLIVAR-SIN VARIEDAD Regadío
73105	Cultivo, variedad, régimen y/o uso del recinto SIGPAC no compatible con la submedida (anexo 9, Orden 24 marzo 2011)
	Recinto:41-024-121-00017-001 Cultivo:101000 OLIVAR-SIN VARIEDAD Secano Uso Sigpac:TA



1. Reducciones previstas por sobredeclaración, artículo 16 del Reglamento (UE) nº 65/2011

2. Resolución de 3 de agosto de 2012 de la Dirección General de Fondos Agrarios (BOJA nº 159, 14 de agosto de 2012)

3. Superficie declarada admisible tras el ajuste con la conversión SIGPAC para el grupo de pago de herbáceos.

Menor valor entre la superficie declarada admisible tras el ajuste con la conversión SIGPAC y la comprometida admisible para el resto de grupos de pago

4. Se calcula sobre la superficie declarada reducida

5. Superficie de cultivo válido para la ayuda determinada en campo para el grupo de pago de herbáceos.

Superficie de cultivo válido para la ayuda determinada en campo tras el ajuste con la superficie comprometida admisible para el resto de grupos de pago

* Ayuda cofinanciada a través del Plan de Reestructuración del Tabaco de Andalucía contemplado en el Programa de Desarrollo Rural de Andalucía (2007-2013)

<u>APELLIDOS Y NOMBRE / RAZÓN SOCIAL</u>	<u>NIF</u>	<u>EXPEDIENTE</u>	<u>ANUALIDAD DE PAGO</u>			
SALGUERO ORTIZ PEDRO	75305390D	8002569	4ª			
Resumen de superficies						
		SUPERFICIE (Hectáreas)				
GRUPO DE PAGO		<u>Declarada admisible</u>	<u>Comprometida</u>	<u>Declarada Reducida(3)</u>	<u>Resuelta</u>	<u>% Sobredeclaración (1)</u>
OLIVAR EN PENDIENTE		72,56		71,86	71,86	0,00
TOTAL		72,56	71,86	71,86	71,86	

<u>% PENALIZACIÓN</u>				<u>IMPORTE (Euros)</u>					
<u>Admisibilidad (2)</u>	<u>Presentación tardía</u>	<u>Omisión declaración</u>	<u>Condicionalidad</u>	<u>Calculado(4)</u>	<u>FEADER(EJE2)</u>	<u>MAGRAMA</u>	<u>CAPDER</u>	<u>Total</u>	
0,00	0,00	0,00	0,00	Pago realizado	11.445,95	1.048,74	1.812,75	14.307,44	
				A pagar	5.386,33	493,52	853,06	6.732,91	
TOTAL					21.040,35	16.832,28	1.542,26	2.665,81	21.040,35

RECINTOS

<u>REFERENCIA SIGPAC</u>	<u>CULTIVO</u>	<u>S/R</u>	<u>CONV.</u>	<u>GRUPO PAGO</u>	<u>Declarada admisible</u>	<u>SUPERFICIE (Hectáreas)</u>			
						<u>Conv. SIGPAC</u>	<u>Control C.(5)</u>	<u>Determinada</u>	<u>Certificada</u>
11-029-026-00081-001	101000	S	SI	OLIVAR EN PENDIENTE	0,22			0,20	0,22
11-029-026-00082-003	101000	S	SI	OLIVAR EN PENDIENTE	12,17			11,58	12,17
41-064-008-00022-006	101000	S	SI	OLIVAR EN PENDIENTE	2,20			2,17	2,20
41-064-008-00022-008	101000	S	SI	OLIVAR EN PENDIENTE	1,40			1,40	1,40
41-064-008-00022-010	101000	S	SI	OLIVAR EN PENDIENTE	2,18			2,18	2,18
41-064-008-00052-001	101000	S	SI	OLIVAR EN PENDIENTE	4,05			4,05	4,05
41-064-008-00054-004	101000	S	SI	OLIVAR EN PENDIENTE	3,32			3,32	3,32
41-064-008-00054-009	101000	S	SI	OLIVAR EN PENDIENTE	0,93			0,91	0,93
41-064-010-00021-001	101000	S	SI	OLIVAR EN PENDIENTE	11,99			11,99	11,99
41-064-010-00028-003	101000	S	SI	OLIVAR EN PENDIENTE	10,54			10,54	10,54
41-064-010-00028-005	101000	S	SI	OLIVAR EN PENDIENTE	0,54			0,54	0,54
41-064-010-00028-006	101000	S	SI	OLIVAR EN PENDIENTE	3,72			3,72	3,72
41-064-010-00041-002	101000	S	SI	OLIVAR EN PENDIENTE	4,28			4,28	4,28
41-064-010-00042-002	101000	S	SI	OLIVAR EN PENDIENTE	4,31			4,30	4,31
41-064-010-00045-006	101000	S	SI	OLIVAR EN PENDIENTE	9,57			9,57	9,57
41-064-010-00045-010	101000	S	SI	OLIVAR EN PENDIENTE	0,84			0,84	0,84
41-064-010-00045-011	101000	S	SI	OLIVAR EN PENDIENTE	0,14			0,14	0,14
41-064-010-00045-012	101000	S	SI	OLIVAR EN PENDIENTE	0,13			0,13	0,13

INCIDENCIA DESCRIPCIÓN

- 73103 El recinto declarado no cumple con las normas de producción ecológica (compromiso anexo 1, Orden 24 marzo 2011)
 Recinto:41-064-026-00082-003 Cultivo:101000 OLIVAR-SIN VARIEDAD Secano
- 73106 Recinto declarado no comprometido
 Recinto:41-064-026-00082-003 Cultivo:101000 OLIVAR-SIN VARIEDAD Secano



1. Reducciones previstas por sobredeclaración, artículo 16 del Reglamento (UE) nº 65/2011

2. Resolución de 3 de agosto de 2012 de la Dirección General de Fondos Agrarios (BOJA nº 159, 14 de agosto de 2012)

3. Superficie declarada admisible tras el ajuste con la conversión SIGPAC para el grupo de pago de herbáceos.

* Menor valor entre la superficie declarada admisible tras el ajuste con la conversión SIGPAC y la comprometida admisible para el resto de grupos de pago

4. Se calcula sobre la superficie declarada reducida

5. Superficie de cultivo válido para la ayuda determinada en campo para el grupo de pago de herbáceos.

* Superficie de cultivo válido para la ayuda determinada en campo tras el ajuste con la superficie comprometida admisible para el resto de grupos de pago

* Ayuda cofinanciada a través del Plan de Reestructuración del Tabaco de Andalucía contemplado en el Programa de Desarrollo Rural de Andalucía (2007-2013)

<u>APELLIDOS Y NOMBRE / RAZÓN SOCIAL</u>	<u>NIF</u>	<u>EXPEDIENTE</u>	<u>ANUALIDAD DE PAGO</u>		
SALINAS YANES PURIFICACION	27627992R	8023217	7ª		
Resumen de superficies					
GRUPO DE PAGO	SUPERFICIE (Hectáreas)				
	<u>Declarada admisible</u>	<u>Comprometida</u>	<u>Declarada Reducida(3)</u>	<u>Resuelta</u>	<u>% Sobredeclaración (1)</u>
OLIVAR EN PENDIENTE	54,02		52,71	52,71	0,00
TOTAL	54,02	52,71	52,71	52,71	

<u>% PENALIZACIÓN</u>				<u>IMPORTE (Euros)</u>					
<u>Admisibilidad (2)</u>	<u>Presentación tardía</u>	<u>Omisión declaración</u>	<u>Condicionalidad</u>	<u>Calculado(4)</u>	<u>FEADER(EJE2)</u>	<u>MAGRAMA</u>	<u>CAPDER</u>	<u>Total</u>	
0,00	0,00	0,00	0,00	A pagar	17.210,04	13.768,03	1.261,50	2.180,51	17.210,04

<u>RECINTOS</u>				<u>SUPERFICIE (Hectáreas)</u>				
<u>REFERENCIA SIGPAC</u>	<u>CULTIVO S/R</u>	<u>CONV.</u>	<u>GRUPO PAGO</u>	<u>Declarada admisible</u>	<u>Conv. SIGPAC</u>	<u>Control C.(5)</u>	<u>Determinada</u>	<u>Certificada</u>
41-032-007-00056-002	101000 S	NO	OLIVAR EN PENDIENTE	27,20			27,20	27,20
41-032-007-00056-003	101000 S	NO	OLIVAR EN PENDIENTE	4,38	4,38		4,38	4,38
41-032-007-00056-007	101000 S	NO	OLIVAR EN PENDIENTE	14,59	14,59		14,45	14,59
41-032-007-00056-008	101000 S	NO	OLIVAR EN PENDIENTE	7,85	7,85		7,85	7,85

INCIDENCIA DESCRIPCIÓN

204 La superficie total declarada sobre un mismo recinto en el conjunto de los expedientes, no puede superar la superficie total que el SIGPAC establece para ese recinto.

Recinto:41-032-007-00056-007 Cultivo:101000 OLIVAR-SIN VARIEDAD Secano Suma de superficies declaradas para este recinto por todos los solicitantes (Áreas):1473 Superficie SIGPAC medida para este recinto (Áreas):1459 Exceso de superficie declarada (Hectáreas):0,14

<u>APELLIDOS Y NOMBRE / RAZÓN SOCIAL</u>	<u>NIF</u>	<u>EXPEDIENTE</u>	<u>ANUALIDAD DE PAGO</u>		
SANCHEZ IBARGUEN GUTIERREZ MARIA	28359988E	8029651	4ª		
Resumen de superficies					
GRUPO DE PAGO	SUPERFICIE (Hectáreas)				
	<u>Declarada admisible</u>	<u>Comprometida</u>	<u>Declarada Reducida(3)</u>	<u>Resuelta</u>	<u>% Sobredeclaración (1)</u>
HERBACEOS	95,86		82,71	82,71	0,00
TOTAL	95,86		82,71	82,71	

<u>% PENALIZACIÓN</u>				<u>IMPORTE (Euros)</u>					
<u>Admisibilidad (2)</u>	<u>Presentación tardía</u>	<u>Omisión declaración</u>	<u>Condicionalidad</u>	<u>Calculado(4)</u>	<u>FEADER(EJE2)</u>	<u>MAGRAMA</u>	<u>CAPDER</u>	<u>Total</u>	
0,00	0,00	0,00	0,00	Pago realizado	7.438,89	681,59	1.178,14	9.298,62	
				A pagar	3.500,66	320,75	554,41	4.375,82	
				TOTAL	13.674,44	10.939,55	1.002,34	1.732,55	13.674,44

<u>RECINTOS</u>				<u>SUPERFICIE (Hectáreas)</u>				
<u>REFERENCIA SIGPAC</u>	<u>CULTIVO S/R</u>	<u>CONV.</u>	<u>GRUPO PAGO</u>	<u>Declarada admisible</u>	<u>Conv. SIGPAC</u>	<u>Control C.(5)</u>	<u>Determinada</u>	<u>Certificada</u>
41-064-010-00018-001	13000 S	NO	HERBACEOS	38,89			38,89	38,89
41-064-010-00018-007	13000 S	NO	HERBACEOS	4,56			0,70	4,56
41-064-010-00018-029	8000 S	NO	HERBACEOS	30,65			30,07	30,65
41-064-010-00018-029	13000 S	NO	HERBACEOS	3,36			3,36	3,36
41-064-013-00034-002	8000 S	NO	HERBACEOS	5,49			5,49	5,49
41-064-013-00034-002	19000 S	NO	HERBACEOS	4,20			4,20	4,20

INCIDENCIA DESCRIPCIÓN

73106 Recinto declarado no comprometido

Recinto:41-064-030-00097-002 Cultivo:8000 AVENA-SIN VARIEDAD Secano

Recinto:41-064-030-00098-002 Cultivo:8000 AVENA-SIN VARIEDAD Secano

1. Reducciones previstas por sobredeclaración, artículo 16 del Reglamento (UE) nº 65/2011

2. Resolución de 3 de agosto de 2012 de la Dirección General de Fondos Agrarios (BOJA nº 159, 14 de agosto de 2012)

3. Superficie declarada admisible tras el ajuste con la conversión SIGPAC para el grupo de pago de herbáceos.

4. Menor valor entre la superficie declarada admisible tras el ajuste con la conversión SIGPAC y la comprometida admisible para el resto de grupos de pago

5. Se calcula sobre la superficie declarada reducida

6. Superficie de cultivo válido para la ayuda determinada en campo para el grupo de pago de herbáceos.

7. Superficie de cultivo válido para la ayuda determinada en campo tras el ajuste con la superficie comprometida admisible para el resto de grupos de pago

* Ayuda cofinanciada a través del Plan de Reestructuración del Tabaco de Andalucía contemplado en el Programa de Desarrollo Rural de Andalucía (2007-2013)

<u>APELLIDOS Y NOMBRE / RAZÓN SOCIAL</u>	<u>NIF</u>	<u>EXPEDIENTE</u>	<u>ANUALIDAD DE PAGO</u>
SANCHEZ LOPEZ ANA	75306779H	8008929	7ª

Resumen de superficies

<u>GRUPO DE PAGO</u>	<u>SUPERFICIE (Hectáreas)</u>				<u>% Sobredeclaración (1)</u>
	<u>Declarada admisible</u>	<u>Comprometida</u>	<u>Declarada Reducida(3)</u>	<u>Resuelta</u>	
OLIVAR EN PENDIENTE	9,47		9,31	9,31	0,00
TOTAL	9,47	9,31	9,31	9,31	

% PENALIZACIÓN**IMPORTE (Euros)**

<u>Admisibilidad (2)</u>	<u>Presentación tardía</u>	<u>Omisión declaración</u>	<u>Condicionalidad</u>		<u>Calculado(4)</u>	<u>FEADER(EJE2)</u>	<u>MAGRAMA</u>	<u>CAPDER</u>	<u>Total</u>
0,00	0,00	0,00	0,00	Pago realizado		1.688,34	154,69	267,40	2.110,43
				A pagar		794,52	72,80	125,83	993,15
				TOTAL	3.103,58	2.482,86	227,49	393,23	3.103,58

RECINTOS

<u>REFERENCIA SIGPAC</u>	<u>CULTIVO</u>	<u>S/R</u>	<u>CONV.</u>	<u>GRUPO PAGO</u>	<u>SUPERFICIE (Hectáreas)</u>			
					<u>Declarada admisible</u>	<u>Conv. SIGPAC</u>	<u>Control C.(5)</u>	<u>Determinada Certificada</u>
41-076-007-00013-001	101000	S	NO	OLIVAR EN PENDIENTE	2,53		2,46	2,46
41-076-026-00036-003	101000	S	NO	OLIVAR EN PENDIENTE	4,28		4,27	4,27
41-076-026-00037-001	101000	S	NO	OLIVAR EN PENDIENTE	1,33		1,28	1,28
41-076-026-00044-001	101000	S	NO	OLIVAR EN PENDIENTE	0,35		0,33	0,33
41-076-029-00017-001	101000	S	NO	OLIVAR EN PENDIENTE	0,98		0,97	0,97

INCIDENCIA DESCRIPCIÓN

73104 Recinto declarado que no cumple en su totalidad con las normas de producción ecológica (compromiso anexo 1, Orden 24 marzo 2011)

Recinto:41-076-007-00013-001 Cultivo:101000 OLIVAR-SIN VARIEDAD Secano Sup. Declarada:2,53 Sup. Certificada:2,46

Recinto:41-076-026-00036-003 Cultivo:101000 OLIVAR-SIN VARIEDAD Secano Sup. Declarada:4,28 Sup. Certificada:4,27

Recinto:41-076-026-00037-001 Cultivo:101000 OLIVAR-SIN VARIEDAD Secano Sup. Declarada:1,33 Sup. Certificada:1,28

Recinto:41-076-026-00044-001 Cultivo:101000 OLIVAR-SIN VARIEDAD Secano Sup. Declarada:0,35 Sup. Certificada:0,33

Recinto:41-076-029-00017-001 Cultivo:101000 OLIVAR-SIN VARIEDAD Secano Sup. Declarada:0,98 Sup. Certificada:0,97

<u>APELLIDOS Y NOMBRE / RAZÓN SOCIAL</u>	<u>NIF</u>	<u>EXPEDIENTE</u>	<u>ANUALIDAD DE PAGO</u>
SANCHEZ MASSIA ENRIQUE	23345899W	8004850	7ª

Resumen de superficies

<u>GRUPO DE PAGO</u>	<u>SUPERFICIE (Hectáreas)</u>				<u>% Sobredeclaración (1)</u>
	<u>Declarada admisible</u>	<u>Comprometida</u>	<u>Declarada Reducida(3)</u>	<u>Resuelta</u>	
OLIVAR EN PENDIENTE	19,93		18,68	18,68	0,00
TOTAL	19,93	18,68	18,68	18,68	

% PENALIZACIÓN**IMPORTE (Euros)**

<u>Admisibilidad (2)</u>	<u>Presentación tardía</u>	<u>Omisión declaración</u>	<u>Condicionalidad</u>		<u>Calculado(4)</u>	<u>FEADER(EJE2)</u>	<u>MAGRAMA</u>	<u>CAPDER</u>	<u>Total</u>
0,00	0,00	0,00	0,00	Pago realizado		3.387,58	310,39	536,50	4.234,47
				A pagar		1.594,15	146,06	252,48	1.992,69
				TOTAL	6.227,16	4.981,73	456,45	788,98	6.227,16

RECINTOS

<u>REFERENCIA SIGPAC</u>	<u>CULTIVO</u>	<u>S/R</u>	<u>CONV.</u>	<u>GRUPO PAGO</u>	<u>SUPERFICIE (Hectáreas)</u>			
					<u>Declarada admisible</u>	<u>Conv. SIGPAC</u>	<u>Control C.(5)</u>	<u>Determinada Certificada</u>
41-066-004-00034-001	101000	S	NO	OLIVAR EN PENDIENTE	0,71		0,47	0,71
41-066-009-00059-001	101000	S	NO	OLIVAR EN PENDIENTE	19,22	18,21	18,21	19,23

INCIDENCIA DESCRIPCIÓN

73105 Cultivo, variedad, régimen y/o uso del recinto SIGPAC no compatible con la submedida (anexo 9, Orden 24 marzo 2011)

Recinto:41-066-009-00059-002 Cultivo:101000 OLIVAR-SIN VARIEDAD Secano Uso Sigpac:PR

1. Reducciones previstas por sobredeclaración, artículo 16 del Reglamento (UE) nº 65/2011

2. Resolución de 3 de agosto de 2012 de la Dirección General de Fondos Agrarios (BOJA nº 159, 14 de agosto de 2012)

3. Superficie declarada admisible tras el ajuste con la conversión SIGPAC para el grupo de pago de herbáceos.

4. Menor valor entre la superficie declarada admisible tras el ajuste con la conversión SIGPAC y la comprometida admisible para el resto de grupos de pago

5. Se calcula sobre la superficie declarada reducida

6. Superficie de cultivo válido para la ayuda determinada en campo para el grupo de pago de herbáceos.

7. Superficie de cultivo válido para la ayuda determinada en campo tras el ajuste con la superficie comprometida admisible para el resto de grupos de pago

* Ayuda cofinanciada a través del Plan de Reestructuración del Tabaco de Andalucía contemplado en el Programa de Desarrollo Rural de Andalucía (2007-2013)

<u>APELLIDOS Y NOMBRE / RAZÓN SOCIAL</u>	<u>NIF</u>	<u>EXPEDIENTE</u>	<u>ANUALIDAD DE PAGO</u>			
SANCHEZ NAVARRO PABLO ANTONIO	28873468G	8000943	7ª			
Resumen de superficies						
		SUPERFICIE (Hectáreas)				
GRUPO DE PAGO		<u>Declarada admisible</u>	<u>Comprometida</u>	<u>Declarada Reducida(3)</u>	<u>Resuelta</u>	<u>% Sobredeclaración (1)</u>
OLIVAR EN PENDIENTE		45,91		44,20	44,20	0,00
TOTAL		45,91	44,25	44,20	44,20	

<u>% PENALIZACIÓN</u>				<u>IMPORTE (Euros)</u>					
<u>Admisibilidad (2)</u>	<u>Presentación tardía</u>	<u>Omisión declaración</u>	<u>Condicionalidad</u>	<u>Calculado(4)</u>	<u>FEADER(EJE2)</u>	<u>MAGRAMA</u>	<u>CAPDER</u>	<u>Total</u>	
0,00	0,00	0,00	0,00	Pago realizado	8.015,57	734,43	1.269,47	10.019,47	
				A pagar	3.772,03	345,61	597,40	4.715,04	
TOTAL					14.734,51	11.787,60	1.080,04	1.866,87	14.734,51

<u>RECINTOS</u>					<u>SUPERFICIE (Hectáreas)</u>				
<u>REFERENCIA SIGPAC</u>	<u>CULTIVO</u>	<u>S/R</u>	<u>CONV.</u>	<u>GRUPO PAGO</u>	<u>Declarada admisible</u>	<u>Conv. SIGPAC</u>	<u>Control C.(5)</u>	<u>Determinada</u>	<u>Certificada</u>
41-066-009-00077-001	101000	S	NO	OLIVAR EN PENDIENTE	17,95			16,45	17,95
41-066-009-00128-011	101000	S	NO	OLIVAR EN PENDIENTE	20,34	20,34		20,34	20,39
41-066-009-00131-001	101000	S	NO	OLIVAR EN PENDIENTE	7,62			7,41	7,62

INCIDENCIA DESCRIPCIÓN

73103	El recinto declarado no cumple con las normas de producción ecológica (compromiso anexo 1, Orden 24 marzo 2011)								
	Recinto:41-066-009-00128-012 Cultivo:101000 OLIVAR-SIN VARIEDAD Secano								
	Recinto:41-066-009-00128-014 Cultivo:101000 OLIVAR-SIN VARIEDAD Secano								
73105	Cultivo, variedad, régimen y/o uso del recinto SIGPAC no compatible con la submedida (anexo 9, Orden 24 marzo 2011)								
	Recinto:41-066-009-00128-012 Cultivo:101000 OLIVAR-SIN VARIEDAD Secano Uso Sigpac:CA								
	Recinto:41-066-009-00128-014 Cultivo:101000 OLIVAR-SIN VARIEDAD Secano Uso Sigpac:CA								

<u>APELLIDOS Y NOMBRE / RAZÓN SOCIAL</u>	<u>NIF</u>	<u>EXPEDIENTE</u>	<u>ANUALIDAD DE PAGO</u>			
SANCHEZ VIZUETE JESUS MANUEL	75394692W	8028913	7ª			
Resumen de superficies						
		SUPERFICIE (Hectáreas)				
GRUPO DE PAGO		<u>Declarada admisible</u>	<u>Comprometida</u>	<u>Declarada Reducida(3)</u>	<u>Resuelta</u>	<u>% Sobredeclaración (1)</u>
OLIVAR EN PENDIENTE		13,02		12,66	12,66	0,00
TOTAL		13,02	12,66	12,66	12,66	

<u>% PENALIZACIÓN</u>				<u>IMPORTE (Euros)</u>					
<u>Admisibilidad (2)</u>	<u>Presentación tardía</u>	<u>Omisión declaración</u>	<u>Condicionalidad</u>	<u>Calculado(4)</u>	<u>FEADER(EJE2)</u>	<u>MAGRAMA</u>	<u>CAPDER</u>	<u>Total</u>	
0,00	0,00	0,00	0,00	Pago realizado	2.295,86	210,36	363,61	2.869,83	
				A pagar	1.080,41	98,99	171,11	1.350,51	
TOTAL					4.220,34	3.376,27	309,35	534,72	4.220,34

<u>RECINTOS</u>					<u>SUPERFICIE (Hectáreas)</u>				
<u>REFERENCIA SIGPAC</u>	<u>CULTIVO</u>	<u>S/R</u>	<u>CONV.</u>	<u>GRUPO PAGO</u>	<u>Declarada admisible</u>	<u>Conv. SIGPAC</u>	<u>Control C.(5)</u>	<u>Determinada</u>	<u>Certificada</u>
41-032-009-00231-001	101000	S	NO	OLIVAR EN PENDIENTE	10,04			9,68	9,69
41-032-011-00096-001	101000	S	NO	OLIVAR EN PENDIENTE	2,98			2,98	3,15

INCIDENCIA DESCRIPCIÓN

73104	Recinto declarado que no cumple en su totalidad con las normas de producción ecológica (compromiso anexo 1, Orden 24 marzo 2011)								
	Recinto:41-032-009-00231-001 Cultivo:101000 OLIVAR-SIN VARIEDAD Secano Sup. Declarada:10,04 Sup. Certificada:9,69								

1. Reducciones previstas por sobredeclaración, artículo 16 del Reglamento (UE) nº 65/2011

2. Resolución de 3 de agosto de 2012 de la Dirección General de Fondos Agrarios (BOJA nº 159, 14 de agosto de 2012)

3. Superficie declarada admisible tras el ajuste con la conversión SIGPAC para el grupo de pago de herbáceos.

4. Menor valor entre la superficie declarada admisible tras el ajuste con la conversión SIGPAC y la comprometida admisible para el resto de grupos de pago

5. Se calcula sobre la superficie declarada reducida

6. Superficie de cultivo válido para la ayuda determinada en campo para el grupo de pago de herbáceos.

7. Superficie de cultivo válido para la ayuda determinada en campo tras el ajuste con la superficie comprometida admisible para el resto de grupos de pago

* Ayuda cofinanciada a través del Plan de Reestructuración del Tabaco de Andalucía contemplado en el Programa de Desarrollo Rural de Andalucía (2007-2013)

<u>APELLIDOS Y NOMBRE / RAZÓN SOCIAL</u>	<u>NIF</u>	<u>EXPEDIENTE</u>	<u>ANUALIDAD DE PAGO</u>
SANTOS ALVAREZ MANUEL	28857618R	8028675	7ª

Resumen de superficies

<u>GRUPO DE PAGO</u>	<u>SUPERFICIE (Hectáreas)</u>				<u>% Sobredeclaración (1)</u>
	<u>Declarada admisible</u>	<u>Comprometida</u>	<u>Declarada Reducida(3)</u>	<u>Resuelta</u>	
OLIVAR EN PENDIENTE	9,80		9,80	9,80	0,00
TOTAL	9,80	11,72	9,80	9,80	

% PENALIZACIÓN**IMPORTE (Euros)**

<u>Admisibilidad (2)</u>	<u>Presentación tardía</u>	<u>Omisión declaración</u>	<u>Condicionabilidad</u>		<u>Calculado(4)</u>	<u>FEADER(EJE2)</u>	<u>MAGRAMA</u>	<u>CAPDER</u>	<u>Total</u>
0,00	0,00	0,00	0,00	Pago realizado		1.777,21	162,84	281,46	2.221,51
				A pagar		836,34	76,63	132,45	1.045,42
				TOTAL	3.266,93	2.613,55	239,47	413,91	3.266,93

RECINTOS

<u>REFERENCIA SIGPAC</u>	<u>CULTIVO S/R</u>	<u>CONV.</u>	<u>GRUPO PAGO</u>	<u>Declarada admisible</u>	<u>SUPERFICIE (Hectáreas)</u>	<u>Conv. SIGPAC</u>	<u>Control C.(5)</u>	<u>Determinada</u>	<u>Certificada</u>
41-033-024-00008-002	101000 S	NO	OLIVAR EN PENDIENTE	9,80	9,80		9,80	9,80	9,80

<u>APELLIDOS Y NOMBRE / RAZÓN SOCIAL</u>	<u>NIF</u>	<u>EXPEDIENTE</u>	<u>ANUALIDAD DE PAGO</u>
SANTOS HUERTAS FRANCISCO	28545067C	8020657	4ª

Resumen de superficies

<u>GRUPO DE PAGO</u>	<u>SUPERFICIE (Hectáreas)</u>				<u>% Sobredeclaración (1)</u>
	<u>Declarada admisible</u>	<u>Comprometida</u>	<u>Declarada Reducida(3)</u>	<u>Resuelta</u>	
CITRICOS	1,92		1,85	1,85	0,00
OLIVAR	6,88		6,74	6,74	0,00
TOTAL	8,80	8,75	8,59	8,59	

% PENALIZACIÓN**IMPORTE (Euros)**

<u>Admisibilidad (2)</u>	<u>Presentación tardía</u>	<u>Omisión declaración</u>	<u>Condicionabilidad</u>		<u>Calculado(4)</u>	<u>FEADER(EJE2)</u>	<u>MAGRAMA</u>	<u>CAPDER</u>	<u>Total</u>
50,00	0,00	0,00	0,00	Pago realizado		677,13	62,04	107,24	846,41
				A pagar		318,66	29,20	50,46	398,32
				TOTAL	2.489,46	995,79	91,24	157,70	1.244,73

RECINTOS

<u>REFERENCIA SIGPAC</u>	<u>CULTIVO S/R</u>	<u>CONV.</u>	<u>GRUPO PAGO</u>	<u>Declarada admisible</u>	<u>SUPERFICIE (Hectáreas)</u>	<u>Conv. SIGPAC</u>	<u>Control C.(5)</u>	<u>Determinada</u>	<u>Certificada</u>
41-024-079-00026-004	101000 S	NO	OLIVAR	5,11	4,97		4,97	4,61	4,61
41-024-079-00026-006	206000 R	NO	CITRICOS	1,92	1,85		1,85	1,87	1,87
41-024-079-00117-001	101000 S		OLIVAR	1,77	1,82		1,77	0,00	0,00

INCIDENCIA DESCRIPCIÓN

- 73103 El recinto declarado no cumple con las normas de producción ecológica (compromiso anexo 1, Orden 24 marzo 2011)
Recinto:41-024-079-00117-001 Cultivo:101000 OLIVAR-SIN VARIEDAD Secano
- 73104 Recinto declarado que no cumple en su totalidad con las normas de producción ecológica (compromiso anexo 1, Orden 24 marzo 2011)
Recinto:41-024-079-00026-004 Cultivo:101000 OLIVAR-SIN VARIEDAD Secano Sup. Declarada:5,11 Sup. Certificada:4,61
Recinto:41-024-079-00026-006 Cultivo:206000 NARANJO-SIN VARIEDAD Regadío Sup. Declarada:1,92 Sup. Certificada:1,87

<u>Id. Com</u>	<u>Compromiso</u>	<u>% admisibilidad</u>
C1_03	Cumplir con las normas de producción establecidas en el Reglamento (CE) nº 834/2007, del Consejo, de 28 de junio de 2007, que regula la producción ecológica.	50,00

1. Reducciones previstas por sobredeclaración, artículo 16 del Reglamento (UE) nº 65/2011

2. Resolución de 3 de agosto de 2012 de la Dirección General de Fondos Agrarios (BOJA nº 159, 14 de agosto de 2012)

3. Superficie declarada admisible tras el ajuste con la conversión SIGPAC para el grupo de pago de herbáceos.

4. Menor valor entre la superficie declarada admisible tras el ajuste con la conversión SIGPAC y la comprometida admisible para el resto de grupos de pago

5. Se calcula sobre la superficie declarada reducida

6. Superficie de cultivo válido para la ayuda determinada en campo para el grupo de pago de herbáceos.

7. Superficie de cultivo válido para la ayuda determinada en campo tras el ajuste con la superficie comprometida admisible para el resto de grupos de pago

* Ayuda cofinanciada a través del Plan de Reestructuración del Tabaco de Andalucía contemplado en el Programa de Desarrollo Rural de Andalucía (2007-2013)

<u>APellidos y nombre / RAZÓN SOCIAL</u>	<u>NIF</u>	<u>EXPEDIENTE</u>	<u>ANUALIDAD DE PAGO</u>
SANTOS PUERTA JUAN	28419136Z	8004795	6ª

Resumen de superficies

<u>GRUPO DE PAGO</u>	<u>SUPERFICIE (Hectáreas)</u>				<u>% Sobredeclaración (1)</u>
	<u>Declarada admisible</u>	<u>Comprometida</u>	<u>Declarada Reducida(3)</u>	<u>Resuelta</u>	
OLIVAR EN PENDIENTE	41,94		40,87	40,87	0,00
TOTAL	41,94	40,87	40,87	40,87	

Resumen de superficies

<u>GRUPO DE PAGO</u>	<u>SUPERFICIE (Hectáreas)</u>				<u>% Sobredeclaración (1)</u>
	<u>Declarada admisible</u>	<u>Comprometida</u>	<u>Declarada Reducida(3)</u>	<u>Resuelta</u>	
HERBACEOS	106,65		100,25	100,25	0,00
TOTAL	106,65		100,25	100,25	

% PENALIZACIÓN**IMPORTE (Euros)**

<u>Admisibilidad (2)</u>	<u>Presentación tardía</u>	<u>Omisión declaración</u>	<u>Condicionalidad</u>		<u>Calculado(4)</u>	<u>FEADER(EJE2)</u>	<u>MAGRAMA</u>	<u>CAPDER</u>	<u>Total</u>
0,00	0,00	0,00	0,00	Pago realizado		16.419,13	1.504,40	2.600,38	20.523,91
				A pagar		7.726,65	707,95	1.223,71	9.658,31
				TOTAL	30.182,22	24.145,78	2.212,35	3.824,09	30.182,22

RECINTOS

<u>REFERENCIA SIGPAC</u>	<u>CULTIVO</u>	<u>S/R</u>	<u>CONV.</u>	<u>GRUPO PAGO</u>	<u>Declarada admisible</u>	<u>SUPERFICIE (Hectáreas)</u>		
						<u>Conv. SIGPAC</u>	<u>Control C.(5) Determinada</u>	<u>Certificada</u>
41-065-025-00006-003	8000	S	NO	HERBACEOS	24,08		23,85	24,08
41-065-025-00006-006	101000	S	NO	OLIVAR EN PENDIENTE	0,03		0,03	0,03
41-065-025-00006-007	101000	S	NO	OLIVAR EN PENDIENTE	0,09		0,09	0,09
41-065-025-00006-008	101000	S	NO	OLIVAR EN PENDIENTE	0,09		0,09	0,09
41-065-025-00006-038	101000	S	NO	OLIVAR EN PENDIENTE	29,96		29,93	29,96
41-065-025-00007-002	101000	S	NO	OLIVAR EN PENDIENTE	2,48		2,48	3,42
41-065-025-00008-003	101000	S	NO	OLIVAR EN PENDIENTE	3,07		2,68	3,07
41-065-025-00008-004	8000	S	NO	HERBACEOS	8,42		8,42	8,42
41-065-025-00010-004	8000	S	NO	HERBACEOS	24,21		24,21	24,21
41-065-025-00010-009	101000	S	NO	OLIVAR EN PENDIENTE	6,13		6,13	6,13
41-065-025-00010-017	101000	S	NO	OLIVAR EN PENDIENTE	0,01		0,01	0,01
41-065-025-00010-018	101000	S	NO	OLIVAR EN PENDIENTE	0,02		0,02	0,02
41-065-025-00010-019	101000	S	NO	OLIVAR EN PENDIENTE	0,04		0,04	0,04
41-065-025-00010-022	101000	S	NO	OLIVAR EN PENDIENTE	0,02		0,02	0,02
41-065-059-00015-001	8000	S	NO	HERBACEOS	7,11		7,11	7,11
41-065-059-00015-001	13000	S	NO	HERBACEOS	24,93		24,93	24,93
41-065-059-00015-002	13000	S	NO	HERBACEOS	11,73		11,73	11,73

INCIDENCIA DESCRIPCIÓN

73106 Recinto declarado no comprometido
 Recinto:41-065-024-00021-006 Cultivo:8000 AVENA-SIN VARIEDAD Secano
 Recinto:41-065-025-00006-004 Cultivo:5000 CEBADA-SIN VARIEDAD Secano
 Recinto:41-065-025-00010-010 Cultivo:8000 AVENA-SIN VARIEDAD Secano



1. Reducciones previstas por sobredeclaración, artículo 16 del Reglamento (UE) nº 65/2011

2. Resolución de 3 de agosto de 2012 de la Dirección General de Fondos Agrarios (BOJA nº 159, 14 de agosto de 2012)

3. Superficie declarada admisible tras el ajuste con la conversión SIGPAC para el grupo de pago de herbáceos.

4. Menor valor entre la superficie declarada admisible tras el ajuste con la conversión SIGPAC y la comprometida admisible para el resto de grupos de pago

5. Se calcula sobre la superficie declarada reducida

6. Superficie de cultivo válido para la ayuda determinada en campo para el grupo de pago de herbáceos.

7. Superficie de cultivo válido para la ayuda determinada en campo tras el ajuste con la superficie comprometida admisible para el resto de grupos de pago

* Ayuda cofinanciada a través del Plan de Reestructuración del Tabaco de Andalucía contemplado en el Programa de Desarrollo Rural de Andalucía (2007-2013)

<u>APELLIDOS Y NOMBRE / RAZÓN SOCIAL</u>	<u>NIF</u>	<u>EXPEDIENTE</u>	<u>ANUALIDAD DE PAGO</u>
SANTOS PUERTA ROSALIA	75384143X	8022524	6ª

Resumen de superficies

<u>GRUPO DE PAGO</u>	<u>SUPERFICIE (Hectáreas)</u>				<u>% Sobredeclaración (1)</u>
	<u>Declarada admisible</u>	<u>Comprometida</u>	<u>Declarada Reducida(3)</u>	<u>Resuelta</u>	
OLIVAR EN PENDIENTE	44,34		33,53	33,53	0,00
TOTAL	44,34	33,53	33,53	33,53	

% PENALIZACIÓN**IMPORTE (Euros)**

<u>Admisibilidad (2)</u>	<u>Presentación tardía</u>	<u>Omisión declaración</u>	<u>Condicionalidad</u>		<u>Calculado(4)</u>	<u>FEADER(EJE2)</u>	<u>MAGRAMA</u>	<u>CAPDER</u>	<u>Total</u>
0,00	0,00	0,00	0,00	Pago realizado		6.080,59	557,14	963,01	7.600,74
				A pagar		2.861,46	262,18	453,18	3.576,82
				TOTAL	11.177,56	8.942,05	819,32	1.416,19	11.177,56

RECINTOS

<u>REFERENCIA SIGPAC</u>	<u>CULTIVO S/R</u>	<u>CONV.</u>	<u>GRUPO PAGO</u>	<u>SUPERFICIE (Hectáreas)</u>				
				<u>Declarada admisible</u>	<u>Conv. SIGPAC</u>	<u>Control C.(5)</u>	<u>Determinada Certificada</u>	
41-065-025-00006-036	101000 S	NO	OLIVAR EN PENDIENTE	3,15			3,07	3,15
41-065-025-00006-037	101000 S	NO	OLIVAR EN PENDIENTE	18,38			17,60	18,38
41-065-025-00007-002	101000 S	NO	OLIVAR EN PENDIENTE	8,57			8,57	8,57
41-065-025-00010-009	101000 S	NO	OLIVAR EN PENDIENTE	14,24			14,24	14,37

INCIDENCIA DESCRIPCIÓN

73103	El recinto declarado no cumple con las normas de producción ecológica (compromiso anexo 1, Orden 24 marzo 2011) Recinto:41-065-025-00006-002 Cultivo:1000 TRIGO BLANDO-SIN VARIEDAD Secano
73106	Recinto declarado no comprometido Recinto:41-065-025-00006-002 Cultivo:1000 TRIGO BLANDO-SIN VARIEDAD Secano
73107	Superficie resuelta para el grupo de pago menor que la mínima requerida Grupo de Pago:HERBACEOS
73122	Recinto afectado por el requisito del cumplimiento de la superficie mínima para el grupo de pago (requisito anexo 1, Orden 24 marzo 2011) Recinto:41-065-025-00006-002 Cultivo:1000 TRIGO BLANDO-SIN VARIEDAD Secano Sup. Determinada:0 Sup. Declarada:16,27

<u>APELLIDOS Y NOMBRE / RAZÓN SOCIAL</u>	<u>NIF</u>	<u>EXPEDIENTE</u>	<u>ANUALIDAD DE PAGO</u>
SANTOS TORRES ISMAEL	48862294J	8023334	6ª

Resumen de superficies

<u>GRUPO DE PAGO</u>	<u>SUPERFICIE (Hectáreas)</u>				<u>% Sobredeclaración (1)</u>
	<u>Declarada admisible</u>	<u>Comprometida</u>	<u>Declarada Reducida(3)</u>	<u>Resuelta</u>	
OLIVAR EN PENDIENTE	5,28		5,20	5,20	0,00
TOTAL	5,28	5,20	5,20	5,20	

% PENALIZACIÓN**IMPORTE (Euros)**

<u>Admisibilidad (2)</u>	<u>Presentación tardía</u>	<u>Omisión declaración</u>	<u>Condicionalidad</u>		<u>Calculado(4)</u>	<u>FEADER(EJE2)</u>	<u>MAGRAMA</u>	<u>CAPDER</u>	<u>Total</u>
0,00	0,00	0,00	0,00	Pago realizado		943,01	86,40	149,35	1.178,76
				A pagar		443,77	40,66	70,28	554,71
				TOTAL	1.733,47	1.386,78	127,06	219,63	1.733,47

RECINTOS

<u>REFERENCIA SIGPAC</u>	<u>CULTIVO S/R</u>	<u>CONV.</u>	<u>GRUPO PAGO</u>	<u>SUPERFICIE (Hectáreas)</u>				
				<u>Declarada admisible</u>	<u>Conv. SIGPAC</u>	<u>Control C.(5)</u>	<u>Determinada Certificada</u>	
41-065-061-00015-001	101000 S	NO	OLIVAR EN PENDIENTE	5,28			5,20	5,28

1. Reducciones previstas por sobredeclaración, artículo 16 del Reglamento (UE) nº 65/2011

2. Resolución de 3 de agosto de 2012 de la Dirección General de Fondos Agrarios (BOJA nº 159, 14 de agosto de 2012)

3. Superficie declarada admisible tras el ajuste con la conversión SIGPAC para el grupo de pago de herbáceos.

4. Menor valor entre la superficie declarada admisible tras el ajuste con la conversión SIGPAC y la comprometida admisible para el resto de grupos de pago

5. Se calcula sobre la superficie declarada reducida

6. Superficie de cultivo válido para la ayuda determinada en campo para el grupo de pago de herbáceos.

7. Superficie de cultivo válido para la ayuda determinada en campo tras el ajuste con la superficie comprometida admisible para el resto de grupos de pago

* Ayuda cofinanciada a través del Plan de Reestructuración del Tabaco de Andalucía contemplado en el Programa de Desarrollo Rural de Andalucía (2007-2013)

<u>APELLIDOS Y NOMBRE / RAZÓN SOCIAL</u>	<u>NIF</u>	<u>EXPEDIENTE</u>	<u>ANUALIDAD DE PAGO</u>			
SANYMAR DE SERVICIOS Y	B41920018	8019561	4ª			
Resumen de superficies						
		SUPERFICIE (Hectáreas)				
GRUPO DE PAGO		<u>Declarada admisible</u>	<u>Comprometida</u>	<u>Declarada Reducida(3)</u>	<u>Resuelta</u>	<u>% Sobredeclaración (1)</u>
OLIVAR EN PENDIENTE		27,19		26,15	26,15	0,00
TOTAL		27,19	26,15	26,15	26,15	

<u>% PENALIZACIÓN</u>				<u>IMPORTE (Euros)</u>				
<u>Admisibilidad (2)</u>	<u>Presentación tardía</u>	<u>Omisión declaración</u>	<u>Condicionalidad</u>	<u>Calculado(4)</u>	<u>FEADER(EJE2)</u>	<u>MAGRAMA</u>	<u>CAPDER</u>	<u>Total</u>
0,00	0,00	0,00	0,00	Pago realizado	4.742,25	434,51	751,04	5.927,80
				A pagar	2.231,65	204,47	353,44	2.789,56
TOTAL				8.717,36	6.973,90	638,98	1.104,48	8.717,36

RECINTOS

<u>REFERENCIA SIGPAC</u>	<u>CULTIVO</u>	<u>S/R</u>	<u>CONV.</u>	<u>GRUPO PAGO</u>	<u>Declarada admisible</u>	<u>Conv. SIGPAC</u>	<u>Control C.(5)</u>	<u>Determinada</u>	<u>Certificada</u>
41-065-006-00008-031	101000	S	SI	OLIVAR EN PENDIENTE	3,80			3,67	3,80
41-065-006-00008-032	101000	S	SI	OLIVAR EN PENDIENTE	19,89			19,02	19,89
41-065-006-00021-001	101000	S	SI	OLIVAR EN PENDIENTE	3,50			3,46	3,50

<u>APELLIDOS Y NOMBRE / RAZÓN SOCIAL</u>	<u>NIF</u>	<u>EXPEDIENTE</u>	<u>ANUALIDAD DE PAGO</u>			
SANZ CEPEDA ENRIQUE	34042841N	8010669	4ª			
Resumen de superficies						
		SUPERFICIE (Hectáreas)				
GRUPO DE PAGO		<u>Declarada admisible</u>	<u>Comprometida</u>	<u>Declarada Reducida(3)</u>	<u>Resuelta</u>	<u>% Sobredeclaración (1)</u>
OLIVAR EN PENDIENTE		8,22		8,22	8,22	0,00
TOTAL		8,22	8,24	8,22	8,22	

<u>% PENALIZACIÓN</u>				<u>IMPORTE (Euros)</u>				
<u>Admisibilidad (2)</u>	<u>Presentación tardía</u>	<u>Omisión declaración</u>	<u>Condicionalidad</u>	<u>Calculado(4)</u>	<u>FEADER(EJE2)</u>	<u>MAGRAMA</u>	<u>CAPDER</u>	<u>Total</u>
0,00	0,00	0,00	0,00	Pago realizado	1.490,68	136,58	236,09	1.863,35
				A pagar	701,50	64,27	111,10	876,87
TOTAL				2.740,22	2.192,18	200,85	347,19	2.740,22

RECINTOS

<u>REFERENCIA SIGPAC</u>	<u>CULTIVO</u>	<u>S/R</u>	<u>CONV.</u>	<u>GRUPO PAGO</u>	<u>Declarada admisible</u>	<u>Conv. SIGPAC</u>	<u>Control C.(5)</u>	<u>Determinada</u>	<u>Certificada</u>
41-078-001-00069-001	101000	S	NO	OLIVAR EN PENDIENTE	2,17			2,17	2,17
41-078-001-00074-003	101000	S	NO	OLIVAR EN PENDIENTE	3,49	3,49		3,49	3,49
41-078-001-00185-001	101000	S	NO	OLIVAR EN PENDIENTE	1,36			1,36	1,36
41-078-001-00186-005	101000	S	NO	OLIVAR EN PENDIENTE	0,55			0,55	0,55
41-078-001-00186-006	101000	S	NO	OLIVAR EN PENDIENTE	0,04			0,04	0,04
41-078-001-00500-001	101000	S	NO	OLIVAR EN PENDIENTE	0,20			0,20	0,20
41-078-001-00502-002	101000	S	NO	OLIVAR EN PENDIENTE	0,41			0,41	0,41



1. Reducciones previstas por sobredeclaración, artículo 16 del Reglamento (UE) nº 65/2011

2. Resolución de 3 de agosto de 2012 de la Dirección General de Fondos Agrarios (BOJA nº 159, 14 de agosto de 2012)

3. Superficie declarada admisible tras el ajuste con la conversión SIGPAC para el grupo de pago de herbáceos.

4. Menor valor entre la superficie declarada admisible tras el ajuste con la conversión SIGPAC y la comprometida admisible para el resto de grupos de pago

5. Se calcula sobre la superficie declarada reducida

6. Superficie de cultivo válido para la ayuda determinada en campo para el grupo de pago de herbáceos.

7. Superficie de cultivo válido para la ayuda determinada en campo tras el ajuste con la superficie comprometida admisible para el resto de grupos de pago

* Ayuda cofinanciada a través del Plan de Reestructuración del Tabaco de Andalucía contemplado en el Programa de Desarrollo Rural de Andalucía (2007-2013)

<u>APELLIDOS Y NOMBRE / RAZÓN SOCIAL</u>	<u>NIF</u>	<u>EXPEDIENTE</u>	<u>ANUALIDAD DE PAGO</u>		
SARAVIA RUEDAS ANTONIO MANUEL	28928616K	8030195	7ª		
Resumen de superficies					
GRUPO DE PAGO	SUPERFICIE (Hectáreas)				
	<u>Declarada admisible</u>	<u>Comprometida</u>	<u>Declarada Reducida(3)</u>	<u>Resuelta</u>	<u>% Sobredeclaración (1)</u>
OLIVAR EN PENDIENTE	14,72		13,46	13,46	0,00
TOTAL	14,72	13,67	13,46	13,46	

<u>% PENALIZACIÓN</u>				<u>IMPORTE (Euros)</u>				
<u>Admisibilidad (2)</u>	<u>Presentación tardía</u>	<u>Omisión declaración</u>	<u>Condicionalidad</u>	<u>Calculado(4)</u>	<u>FEADER(EJE2)</u>	<u>MAGRAMA</u>	<u>CAPDER</u>	<u>Total</u>
0,00	0,00	0,00	0,00	Pago realizado	2.440,94	223,65	386,59	3.051,18
				A pagar	1.148,68	105,25	181,92	1.435,85
TOTAL				4.487,03	3.589,62	328,90	568,51	4.487,03

RECINTOS

<u>REFERENCIA SIGPAC</u>	<u>CULTIVO</u>	<u>S/R</u>	<u>CONV.</u>	<u>GRUPO PAGO</u>	<u>Declarada admisible</u>	<u>SUPERFICIE (Hectáreas)</u>		
					<u>Conv. SIGPAC</u>	<u>Control C.(5)</u>	<u>Determinada</u>	<u>Certificada</u>
41-078-019-00068-001	101000	S	NO	OLIVAR EN PENDIENTE	0,30		0,27	0,30
41-078-019-00069-002	101000	S	NO	OLIVAR EN PENDIENTE	5,45		5,32	5,45
41-078-019-00070-001	101000	S	NO	OLIVAR EN PENDIENTE	2,69		2,60	2,69
41-078-019-00078-001	101000	S	NO	OLIVAR EN PENDIENTE	1,91		1,45	1,91
41-078-019-00079-005	101000	S	NO	OLIVAR EN PENDIENTE	1,27		1,00	1,27
41-078-019-00081-003	101000	S	NO	OLIVAR EN PENDIENTE	3,10	2,82	2,82	3,13



1. Reducciones previstas por sobredeclaración, artículo 16 del Reglamento (UE) nº 65/2011

2. Resolución de 3 de agosto de 2012 de la Dirección General de Fondos Agrarios (BOJA nº 159, 14 de agosto de 2012)

3. Superficie declarada admisible tras el ajuste con la conversión SIGPAC para el grupo de pago de herbáceos.

4. Menor valor entre la superficie declarada admisible tras el ajuste con la conversión SIGPAC y la comprometida admisible para el resto de grupos de pago

5. Se calcula sobre la superficie declarada reducida

6. Superficie de cultivo válido para la ayuda determinada en campo para el grupo de pago de herbáceos.

7. Superficie de cultivo válido para la ayuda determinada en campo tras el ajuste con la superficie comprometida admisible para el resto de grupos de pago

* Ayuda cofinanciada a través del Plan de Reestructuración del Tabaco de Andalucía contemplado en el Programa de Desarrollo Rural de Andalucía (2007-2013)

<u>APellidos y nombre / RAZÓN SOCIAL</u>	<u>NIF</u>	<u>EXPEDIENTE</u>	<u>ANUALIDAD DE PAGO</u>
SAURA BALLESTER MARIA DE LA PAZ	22212034Z	8028341	6ª

Resumen de superficies

<u>GRUPO DE PAGO</u>	<u>SUPERFICIE (Hectáreas)</u>				<u>% Sobredeclaración (1)</u>
	<u>Declarada admisible</u>	<u>Comprometida</u>	<u>Declarada Reducida(3)</u>	<u>Resuelta</u>	
OLIVAR EN PENDIENTE	14,58		12,97	12,97	0,00
TOTAL	14,58	12,97	12,97	12,97	

% PENALIZACIÓN**IMPORTE (Euros)**

<u>Admisibilidad (2)</u>	<u>Presentación tardía</u>	<u>Omisión declaración</u>	<u>Condicionalidad</u>		<u>Calculado(4)</u>	<u>FEADER(EJE2)</u>	<u>MAGRAMA</u>	<u>CAPDER</u>	<u>Total</u>
0,00	0,00	0,00	0,00	Pago realizado		2.352,08	215,51	372,51	2.940,10
				A pagar		1.106,86	101,42	175,30	1.383,58
				TOTAL	4.323,68	3.458,94	316,93	547,81	4.323,68

RECINTOS

<u>REFERENCIA SIGPAC</u>	<u>CULTIVO S/R</u>	<u>CONV.</u>	<u>GRUPO PAGO</u>	<u>SUPERFICIE (Hectáreas)</u>			
				<u>Declarada admisible</u>	<u>Conv. SIGPAC</u>	<u>Control C.(5)</u>	<u>Determinada Certificada</u>
41-076-017-00047-001	101000 S		OLIVAR EN PENDIENTE	0,14		0,14	0,00
41-076-017-00047-002	101000 S		OLIVAR EN PENDIENTE	0,54		0,54	0,00
41-076-017-00047-012	101000 S	NO	OLIVAR EN PENDIENTE	13,70		12,97	12,97

INCIDENCIA DESCRIPCIÓN

73103	El recinto declarado no cumple con las normas de producción ecológica (compromiso anexo 1, Orden 24 marzo 2011)		
	Recinto:41-076-017-00047-001	Cultivo:101000	OLIVAR-SIN VARIEDAD Secano
	Recinto:41-076-017-00047-002	Cultivo:101000	OLIVAR-SIN VARIEDAD Secano
	Recinto:41-076-017-00047-017	Cultivo:101000	OLIVAR-SIN VARIEDAD Secano
	Recinto:41-076-017-00047-021	Cultivo:101000	OLIVAR-SIN VARIEDAD Secano
73104	Recinto declarado que no cumple en su totalidad con las normas de producción ecológica (compromiso anexo 1, Orden 24 marzo 2011)		
	Recinto:41-076-017-00047-012	Cultivo:101000	OLIVAR-SIN VARIEDAD Secano Sup. Declarada:13,7 Sup. Certificada:12,97
73106	Recinto declarado no comprometido		
	Recinto:41-076-017-00047-017	Cultivo:101000	OLIVAR-SIN VARIEDAD Secano
	Recinto:41-076-017-00047-021	Cultivo:101000	OLIVAR-SIN VARIEDAD Secano



1. Reducciones previstas por sobredeclaración, artículo 16 del Reglamento (UE) nº 65/2011

2. Resolución de 3 de agosto de 2012 de la Dirección General de Fondos Agrarios (BOJA nº 159, 14 de agosto de 2012)

3. Superficie declarada admisible tras el ajuste con la conversión SIGPAC para el grupo de pago de herbáceos.

Menor valor entre la superficie declarada admisible tras el ajuste con la conversión SIGPAC y la comprometida admisible para el resto de grupos de pago

4. Se calcula sobre la superficie declarada reducida

5. Superficie de cultivo válido para la ayuda determinada en campo para el grupo de pago de herbáceos.

Superficie de cultivo válido para la ayuda determinada en campo tras el ajuste con la superficie comprometida admisible para el resto de grupos de pago

* Ayuda cofinanciada a través del Plan de Reestructuración del Tabaco de Andalucía contemplado en el Programa de Desarrollo Rural de Andalucía (2007-2013)

<u>APELLIDOS Y NOMBRE / RAZÓN SOCIAL</u>	<u>NIF</u>	<u>EXPEDIENTE</u>	<u>ANUALIDAD DE PAGO</u>
S.C.A. OLIVARERA LA PURISIMA	F41021346	8016853	4ª

Resumen de superficies

<u>GRUPO DE PAGO</u>	<u>SUPERFICIE (Hectáreas)</u>				<u>% Sobredeclaración (1)</u>
	<u>Declarada admisible</u>	<u>Comprometida</u>	<u>Declarada Reducida(3)</u>	<u>Resuelta</u>	
OLIVAR EN PENDIENTE	3,12		3,12	3,12	0,00
TOTAL	3,12	3,42	3,12	3,12	

% PENALIZACIÓN**IMPORTE (Euros)**

<u>Admisibilidad (2)</u>	<u>Presentación tardía</u>	<u>Omisión declaración</u>	<u>Condicionalidad</u>		<u>Calculado(4)</u>	<u>FEADER(EJE2)</u>	<u>MAGRAMA</u>	<u>CAPDER</u>	<u>Total</u>
0,00	0,00	0,00	0,00	Pago realizado		565,80	51,84	89,61	707,25
				A pagar		266,26	24,40	42,17	332,83
				TOTAL	1.040,08	832,06	76,24	131,78	1.040,08

RECINTOS

<u>REFERENCIA SIGPAC</u>	<u>CULTIVO S/R</u>	<u>CONV.</u>	<u>GRUPO PAGO</u>	<u>Declarada admisible</u>	<u>SUPERFICIE (Hectáreas)</u>	<u>Conv. SIGPAC Control C.(5)</u>	<u>Determinada</u>	<u>Certificada</u>
41-032-007-00071-002	101000 S	NO	OLIVAR EN PENDIENTE	3,12	3,12		3,12	3,12

INCIDENCIA DESCRIPCIÓN

- 73103 El recinto declarado no cumple con las normas de producción ecológica (compromiso anexo 1, Orden 24 marzo 2011)
Recinto:41-032-007-00071-006 Cultivo:101000 OLIVAR-SIN VARIEDAD Secano
- 73105 Cultivo, variedad, régimen y/o uso del recinto SIGPAC no compatible con la submedida (anexo 9, Orden 24 marzo 2011)
Recinto:41-032-007-00071-006 Cultivo:101000 OLIVAR-SIN VARIEDAD Secano Uso Sigpac:TA

<u>APELLIDOS Y NOMBRE / RAZÓN SOCIAL</u>	<u>NIF</u>	<u>EXPEDIENTE</u>	<u>ANUALIDAD DE PAGO</u>
SCOTT CHARLOTTE	X0584491S	8029377	4ª

Resumen de superficies

<u>GRUPO DE PAGO</u>	<u>SUPERFICIE (Hectáreas)</u>				<u>% Sobredeclaración (1)</u>
	<u>Declarada admisible</u>	<u>Comprometida</u>	<u>Declarada Reducida(3)</u>	<u>Resuelta</u>	
OLIVAR EN PENDIENTE	25,37		25,08	25,08	0,00
FRUTALES DE SECANO	8,05		8,05	8,05	0,00
TOTAL	33,42	33,75	33,13	33,13	

% PENALIZACIÓN**IMPORTE (Euros)**

<u>Admisibilidad (2)</u>	<u>Presentación tardía</u>	<u>Omisión declaración</u>	<u>Condicionalidad</u>		<u>Calculado(4)</u>	<u>FEADER(EJE2)</u>	<u>MAGRAMA</u>	<u>CAPDER</u>	<u>Total</u>
0,00	0,00	0,00	0,00	A pagar	9.252,53	7.402,02	678,21	1.172,30	9.252,53

RECINTOS

<u>REFERENCIA SIGPAC</u>	<u>CULTIVO S/R</u>	<u>CONV.</u>	<u>GRUPO PAGO</u>	<u>Declarada admisible</u>	<u>SUPERFICIE (Hectáreas)</u>	<u>Conv. SIGPAC Control C.(5)</u>	<u>Determinada</u>	<u>Certificada</u>
41-032-009-00209-007	101000 S	SI	OLIVAR EN PENDIENTE	5,04			4,75	6,01
41-032-009-00209-025	101000 S	SI	OLIVAR EN PENDIENTE	1,41			1,41	5,18
41-032-009-00209-026	120000 S	SI	FRUTALES DE SECANO	5,07			5,07	5,07
41-032-009-00209-027	120000 S	SI	FRUTALES DE SECANO	0,62			0,62	0,62
41-032-011-00055-001	101000 S	SI	OLIVAR EN PENDIENTE	18,92			18,92	20,10
41-032-011-00055-020	120000 S	SI	FRUTALES DE SECANO	1,05			1,05	1,05
41-032-011-00055-021	120000 S	SI	FRUTALES DE SECANO	0,39			0,39	0,39
41-032-011-00055-022	120000 S	SI	FRUTALES DE SECANO	0,92			0,92	0,92

1. Reducciones previstas por sobredeclaración, artículo 16 del Reglamento (UE) nº 65/2011

2. Resolución de 3 de agosto de 2012 de la Dirección General de Fondos Agrarios (BOJA nº 159, 14 de agosto de 2012)

3. Superficie declarada admisible tras el ajuste con la conversión SIGPAC para el grupo de pago de herbáceos.

4. Menor valor entre la superficie declarada admisible tras el ajuste con la conversión SIGPAC y la comprometida admisible para el resto de grupos de pago

5. Se calcula sobre la superficie declarada reducida

6. Superficie de cultivo válido para la ayuda determinada en campo para el grupo de pago de herbáceos.

7. Superficie de cultivo válido para la ayuda determinada en campo tras el ajuste con la superficie comprometida admisible para el resto de grupos de pago

* Ayuda cofinanciada a través del Plan de Reestructuración del Tabaco de Andalucía contemplado en el Programa de Desarrollo Rural de Andalucía (2007-2013)

<u>APELLIDOS Y NOMBRE / RAZÓN SOCIAL</u>	<u>NIF</u>	<u>EXPEDIENTE</u>	<u>ANUALIDAD DE PAGO</u>			
SCOTT GEORGE	X0834967K	8029383	4ª			
Resumen de superficies						
		SUPERFICIE (Hectáreas)				
GRUPO DE PAGO		<u>Declarada admisible</u>	<u>Comprometida</u>	<u>Declarada Reducida(3)</u>	<u>Resuelta</u>	<u>% Sobredeclaración (1)</u>
OLIVAR EN PENDIENTE		28,27		28,27	28,27	0,00
TOTAL		28,27	33,55	28,27	28,27	

<u>% PENALIZACIÓN</u>				<u>IMPORTE (Euros)</u>					
<u>Admisibilidad (2)</u>	<u>Presentación tardía</u>	<u>Omisión declaración</u>	<u>Condicionalidad</u>		<u>Calculado(4)</u>	<u>FEADER(EJE2)</u>	<u>MAGRAMA</u>	<u>CAPDER</u>	<u>Total</u>
0,00	0,00	0,00	0,00	A pagar	9.424,09	7.539,27	690,79	1.194,03	9.424,09

<u>REFERENCIA SIGPAC</u>	<u>CULTIVO</u>	<u>S/R</u>	<u>CONV.</u>	<u>GRUPO PAGO</u>	<u>Declarada admisible</u>	<u>SUPERFICIE (Hectáreas)</u>	<u>Conv. SIGPAC</u>	<u>Control C.(5)</u>	<u>Determinada</u>	<u>Certificada</u>
41-032-011-00055-001	101000	S	SI	OLIVAR EN PENDIENTE	28,27			28,27		33,55

<u>APELLIDOS Y NOMBRE / RAZÓN SOCIAL</u>	<u>NIF</u>	<u>EXPEDIENTE</u>	<u>ANUALIDAD DE PAGO</u>			
SERV AGRIC GANAD ROMERAL Y	B91908426	8020709	7ª			
Resumen de superficies						
		SUPERFICIE (Hectáreas)				
GRUPO DE PAGO		<u>Declarada admisible</u>	<u>Comprometida</u>	<u>Declarada Reducida(3)</u>	<u>Resuelta</u>	<u>% Sobredeclaración (1)</u>
OLIVAR EN PENDIENTE		29,63		29,32	29,32	0,00
TOTAL		29,63	29,32	29,32	29,32	

<u>% PENALIZACIÓN</u>				<u>IMPORTE (Euros)</u>					
<u>Admisibilidad (2)</u>	<u>Presentación tardía</u>	<u>Omisión declaración</u>	<u>Condicionalidad</u>		<u>Calculado(4)</u>	<u>FEADER(EJE2)</u>	<u>MAGRAMA</u>	<u>CAPDER</u>	<u>Total</u>
0,00	0,00	0,00	0,00	Pago realizado		5.317,12	487,18	842,10	6.646,40
				A pagar		2.502,18	229,26	396,28	3.127,72
				TOTAL	9.774,12	7.819,30	716,44	1.238,38	9.774,12

<u>REFERENCIA SIGPAC</u>	<u>CULTIVO</u>	<u>S/R</u>	<u>CONV.</u>	<u>GRUPO PAGO</u>	<u>Declarada admisible</u>	<u>SUPERFICIE (Hectáreas)</u>	<u>Conv. SIGPAC</u>	<u>Control C.(5)</u>	<u>Determinada</u>	<u>Certificada</u>
41-078-004-00005-004	101000	S	NO	OLIVAR EN PENDIENTE	0,01			0,01		0,01
41-078-004-00005-010	101000	S	NO	OLIVAR EN PENDIENTE	14,37			14,27		14,37
41-078-010-00057-001	101000	S	NO	OLIVAR EN PENDIENTE	4,22			4,12		4,22
41-078-010-00067-001	101000	S	NO	OLIVAR EN PENDIENTE	3,09			2,99		3,09
41-078-011-00038-001	101000	S	NO	OLIVAR EN PENDIENTE	7,94			7,93		8,17

INCIDENCIA DESCRIPCIÓN

73103 El recinto declarado no cumple con las normas de producción ecológica (compromiso anexo 1, Orden 24 marzo 2011)

Recinto:41-078-004-00005-014 Cultivo:101000 OLIVAR-SIN VARIEDAD Secano

73105 Cultivo, variedad, régimen y/o uso del recinto SIGPAC no compatible con la submedida (anexo 9, Orden 24 marzo 2011)

Recinto:41-078-004-00005-014 Cultivo:101000 OLIVAR-SIN VARIEDAD Secano Uso Sigpac:IM

1. Reducciones previstas por sobredeclaración, artículo 16 del Reglamento (UE) nº 65/2011

2. Resolución de 3 de agosto de 2012 de la Dirección General de Fondos Agrarios (BOJA nº 159, 14 de agosto de 2012)

3. Superficie declarada admisible tras el ajuste con la conversión SIGPAC para el grupo de pago de herbáceos.

Menor valor entre la superficie declarada admisible tras el ajuste con la conversión SIGPAC y la comprometida admisible para el resto de grupos de pago

4. Se calcula sobre la superficie declarada reducida

5. Superficie de cultivo válido para la ayuda determinada en campo para el grupo de pago de herbáceos.

Superficie de cultivo válido para la ayuda determinada en campo tras el ajuste con la superficie comprometida admisible para el resto de grupos de pago

* Ayuda cofinanciada a través del Plan de Reestructuración del Tabaco de Andalucía contemplado en el Programa de Desarrollo Rural de Andalucía (2007-2013)

<u>APELLIDOS Y NOMBRE / RAZÓN SOCIAL</u>	<u>NIF</u>	<u>EXPEDIENTE</u>	<u>ANUALIDAD DE PAGO</u>
SIANES DELGADO ADRIANO	27780693M	8023678	7ª

Resumen de superficies

<u>GRUPO DE PAGO</u>	<u>SUPERFICIE (Hectáreas)</u>				<u>% Sobredeclaración (1)</u>
	<u>Declarada admisible</u>	<u>Comprometida</u>	<u>Declarada Reducida(3)</u>	<u>Resuelta</u>	
OLIVAR EN PENDIENTE	2,65		2,65	2,65	0,00
TOTAL	2,65	2,65	2,65	2,65	

% PENALIZACIÓN**IMPORTE (Euros)**

<u>Admisibilidad (2)</u>	<u>Presentación tardía</u>	<u>Omisión declaración</u>	<u>Condicionalidad</u>		<u>Calculado(4)</u>	<u>FEADER(EJE2)</u>	<u>MAGRAMA</u>	<u>CAPDER</u>	<u>Total</u>
0,00	0,00	0,00	0,00	Pago realizado		480,57	44,03	76,11	600,71
				A pagar		226,15	20,72	35,82	282,69
				TOTAL	883,40	706,72	64,75	111,93	883,40

RECINTOS

<u>REFERENCIA SIGPAC</u>	<u>CULTIVO S/R</u>	<u>CONV.</u>	<u>GRUPO PAGO</u>	<u>Declarada admisible</u>	<u>SUPERFICIE (Hectáreas)</u>	<u>Conv. SIGPAC</u>	<u>Control C.(5)</u>	<u>Determinada</u>	<u>Certificada</u>
41-002-007-00042-004	101000	S	OLIVAR EN PENDIENTE	0,01				0,01	0,00
41-002-007-00043-001	101000	S	NO OLIVAR EN PENDIENTE	2,64	2,64			2,64	2,66

INCIDENCIA DESCRIPCIÓN

73103 El recinto declarado no cumple con las normas de producción ecológica (compromiso anexo 1, Orden 24 marzo 2011)
 Recinto:41-002-007-00042-004 Cultivo:101000 OLIVAR-SIN VARIEDAD Secano

<u>APELLIDOS Y NOMBRE / RAZÓN SOCIAL</u>	<u>NIF</u>	<u>EXPEDIENTE</u>	<u>ANUALIDAD DE PAGO</u>
SUAREZ DE LA FUENTE JOSE ANTONIO	34056335M	8020914	4ª

Resumen de superficies

<u>GRUPO DE PAGO</u>	<u>SUPERFICIE (Hectáreas)</u>				<u>% Sobredeclaración (1)</u>
	<u>Declarada admisible</u>	<u>Comprometida</u>	<u>Declarada Reducida(3)</u>	<u>Resuelta</u>	
CITRICOS	1,41		1,40	1,40	0,00
TOTAL	1,41	1,40	1,40	1,40	

% PENALIZACIÓN**IMPORTE (Euros)**

<u>Admisibilidad (2)</u>	<u>Presentación tardía</u>	<u>Omisión declaración</u>	<u>Condicionalidad</u>		<u>Calculado(4)</u>	<u>FEADER(EJE2)</u>	<u>MAGRAMA</u>	<u>CAPDER</u>	<u>Total</u>
0,00	0,00	0,00	0,00	Pago realizado		349,85	32,06	55,40	437,31
				A pagar		164,63	15,08	26,08	205,79
				TOTAL	643,10	514,48	47,14	81,48	643,10

RECINTOS

<u>REFERENCIA SIGPAC</u>	<u>CULTIVO S/R</u>	<u>CONV.</u>	<u>GRUPO PAGO</u>	<u>Declarada admisible</u>	<u>SUPERFICIE (Hectáreas)</u>	<u>Conv. SIGPAC</u>	<u>Control C.(5)</u>	<u>Determinada</u>	<u>Certificada</u>
41-034-007-00006-003	206000	R	NO CITRICOS	0,34				0,33	0,34
41-034-007-00007-003	206000	R	NO CITRICOS	1,07	1,07			1,07	1,07



1. Reducciones previstas por sobredeclaración, artículo 16 del Reglamento (UE) nº 65/2011

2. Resolución de 3 de agosto de 2012 de la Dirección General de Fondos Agrarios (BOJA nº 159, 14 de agosto de 2012)

3. Superficie declarada admisible tras el ajuste con la conversión SIGPAC para el grupo de pago de herbáceos.

Menor valor entre la superficie declarada admisible tras el ajuste con la conversión SIGPAC y la comprometida admisible para el resto de grupos de pago

4. Se calcula sobre la superficie declarada reducida

5. Superficie de cultivo válido para la ayuda determinada en campo para el grupo de pago de herbáceos.

Superficie de cultivo válido para la ayuda determinada en campo tras el ajuste con la superficie comprometida admisible para el resto de grupos de pago

* Ayuda cofinanciada a través del Plan de Reestructuración del Tabaco de Andalucía contemplado en el Programa de Desarrollo Rural de Andalucía (2007-2013)

<u>APELLIDOS Y NOMBRE / RAZÓN SOCIAL</u>	<u>NIF</u>	<u>EXPEDIENTE</u>	<u>ANUALIDAD DE PAGO</u>
SUAREZ GONZALEZ BENEDICTO	42703014H	8001392	4ª

Resumen de superficies

<u>GRUPO DE PAGO</u>	<u>SUPERFICIE (Hectáreas)</u>				<u>% Sobredeclaración (1)</u>
	<u>Declarada admisible</u>	<u>Comprometida</u>	<u>Declarada Reducida(3)</u>	<u>Resuelta</u>	
OLIVAR EN PENDIENTE	13,45		13,45	13,45	0,00
TOTAL	13,45	13,45	13,45	13,45	

% PENALIZACIÓN**IMPORTE (Euros)**

<u>Admisibilidad (2)</u>	<u>Presentación tardía</u>	<u>Omisión declaración</u>	<u>Condicionalidad</u>		<u>Calculado(4)</u>	<u>FEADER(EJE2)</u>	<u>MAGRAMA</u>	<u>CAPDER</u>	<u>Total</u>
0,00	0,00	0,00	0,00	A pagar	4.483,69	3.586,95	328,65	568,09	4.483,69

RECINTOS

<u>REFERENCIA SIGPAC</u>	<u>CULTIVO</u>	<u>S/R</u>	<u>CONV.</u>	<u>GRUPO PAGO</u>	<u>Declarada</u>	<u>SUPERFICIE (Hectáreas)</u>			
					<u>admisible</u>	<u>Conv. SIGPAC</u>	<u>Control C.(5)</u>	<u>Determinada</u>	<u>Certificada</u>
41-078-001-00201-006	101000	S	NO	OLIVAR EN PENDIENTE	2,00			2,00	2,00
41-078-001-00286-001	101000	S	NO	OLIVAR EN PENDIENTE	0,82			0,82	0,82
41-078-001-00337-002	101000	S	NO	OLIVAR EN PENDIENTE	0,12			0,12	0,12
41-078-001-00365-002	101000	S	NO	OLIVAR EN PENDIENTE	0,33			0,33	0,33
41-078-001-00367-003	101000	S	NO	OLIVAR EN PENDIENTE	3,42			3,42	3,42
41-078-001-00368-001	101000	S	NO	OLIVAR EN PENDIENTE	0,23			0,23	0,23
41-078-001-00374-004	101000	S	NO	OLIVAR EN PENDIENTE	0,84			0,84	0,84
41-078-001-00390-004	101000	S	NO	OLIVAR EN PENDIENTE	3,42			3,42	3,42
41-078-001-00451-001	101000	S	NO	OLIVAR EN PENDIENTE	0,59	0,59		0,59	0,59
41-078-001-00513-002	101000	S	NO	OLIVAR EN PENDIENTE	1,68			1,68	1,68



1. Reducciones previstas por sobredeclaración, artículo 16 del Reglamento (UE) nº 65/2011

2. Resolución de 3 de agosto de 2012 de la Dirección General de Fondos Agrarios (BOJA nº 159, 14 de agosto de 2012)

3. Superficie declarada admisible tras el ajuste con la conversión SIGPAC para el grupo de pago de herbáceos.

Menor valor entre la superficie declarada admisible tras el ajuste con la conversión SIGPAC y la comprometida admisible para el resto de grupos de pago

4. Se calcula sobre la superficie declarada reducida

5. Superficie de cultivo válido para la ayuda determinada en campo para el grupo de pago de herbáceos.

Superficie de cultivo válido para la ayuda determinada en campo tras el ajuste con la superficie comprometida admisible para el resto de grupos de pago

* Ayuda cofinanciada a través del Plan de Reestructuración del Tabaco de Andalucía contemplado en el Programa de Desarrollo Rural de Andalucía (2007-2013)

<u>APELLIDOS Y NOMBRE / RAZÓN SOCIAL</u>	<u>NIF</u>	<u>EXPEDIENTE</u>	<u>ANUALIDAD DE PAGO</u>
SUAREZ SANCHEZ MARIA DEL PILAR	75422310C	8017959	6ª

Resumen de superficies

<u>GRUPO DE PAGO</u>	<u>SUPERFICIE (Hectáreas)</u>				<u>% Sobredeclaración (1)</u>
	<u>Declarada admisible</u>	<u>Comprometida</u>	<u>Declarada Reducida(3)</u>	<u>Resuelta</u>	
OLIVAR	8,27		8,25	8,25	0,00
OLIVAR EN PENDIENTE	57,39		56,05	56,05	0,00
TOTAL	65,66	64,83	64,30	64,30	

% PENALIZACIÓN**IMPORTE (Euros)**

<u>Admisibilidad (2)</u>	<u>Presentación tardía</u>	<u>Omisión declaración</u>	<u>Condicionalidad</u>		<u>Calculado(4)</u>	<u>FEADER(EJE2)</u>	<u>MAGRAMA</u>	<u>CAPDER</u>	<u>Total</u>
0,00	0,00	0,00	0,00	A pagar	19.885,07	15.908,06	1.457,58	2.519,43	19.885,07

RECINTOS

<u>REFERENCIA SIGPAC</u>	<u>CULTIVO</u>	<u>S/R</u>	<u>CONV.</u>	<u>GRUPO PAGO</u>	<u>SUPERFICIE (Hectáreas)</u>				
					<u>Declarada admisible</u>	<u>Conv. SIGPAC</u>	<u>Control C.(5)</u>	<u>Determinada</u>	<u>Certificada</u>
41-055-001-00007-002	101000	S	NO	OLIVAR EN PENDIENTE	10,48	10,06		10,06	10,48
41-055-001-00008-005	101000	S	NO	OLIVAR EN PENDIENTE	22,03			21,14	22,03
41-055-018-00018-011	101000	S	NO	OLIVAR EN PENDIENTE	13,20	13,20		13,20	13,20
41-055-018-00018-067	101000	S	NO	OLIVAR EN PENDIENTE	0,11			0,11	0,11
41-055-018-00018-090	101000	S	NO	OLIVAR EN PENDIENTE	2,04			2,04	2,04
41-055-018-00018-092	101000	S	NO	OLIVAR EN PENDIENTE	2,69			2,69	2,69
41-055-018-00018-098	101000	S	NO	OLIVAR EN PENDIENTE	6,84	6,81		6,81	6,84
41-055-018-00018-099	101000	S	NO	OLIVAR	8,27	8,25		8,25	8,27

INCIDENCIA DESCRIPCIÓN

73105 Cultivo, variedad, régimen y/o uso del recinto SIGPAC no compatible con la submedida (anexo 9, Orden 24 marzo 2011)

Recinto:41-055-018-00018-074 Cultivo:101000 OLIVAR-SIN VARIEDAD Secano Uso Sigpac:FY

73106 Recinto declarado no comprometido

Recinto:41-055-018-00018-074 Cultivo:101000 OLIVAR-SIN VARIEDAD Secano

<u>APELLIDOS Y NOMBRE / RAZÓN SOCIAL</u>	<u>NIF</u>	<u>EXPEDIENTE</u>	<u>ANUALIDAD DE PAGO</u>
TABLA GALLOSO MARIA ISABEL	79198080H	8031725	4ª

Resumen de superficies

<u>GRUPO DE PAGO</u>	<u>SUPERFICIE (Hectáreas)</u>				<u>% Sobredeclaración (1)</u>
	<u>Declarada admisible</u>	<u>Comprometida</u>	<u>Declarada Reducida(3)</u>	<u>Resuelta</u>	
OLIVAR EN PENDIENTE	10,06		10,00	10,00	0,00
TOTAL	10,06	10,00	10,00	10,00	

% PENALIZACIÓN**IMPORTE (Euros)**

<u>Admisibilidad (2)</u>	<u>Presentación tardía</u>	<u>Omisión declaración</u>	<u>Condicionalidad</u>		<u>Calculado(4)</u>	<u>FEADER(EJE2)</u>	<u>MAGRAMA</u>	<u>CAPDER</u>	<u>Total</u>
0,00	0,00	0,00	0,00	Pago realizado		1.813,48	166,16	287,21	2.266,85
				A pagar		853,40	78,19	135,16	1.066,75
				TOTAL	3.333,60	2.666,88	244,35	422,37	3.333,60

RECINTOS

<u>REFERENCIA SIGPAC</u>	<u>CULTIVO</u>	<u>S/R</u>	<u>CONV.</u>	<u>GRUPO PAGO</u>	<u>SUPERFICIE (Hectáreas)</u>				
					<u>Declarada admisible</u>	<u>Conv. SIGPAC</u>	<u>Control C.(5)</u>	<u>Determinada</u>	<u>Certificada</u>
41-033-022-00024-007	101000	S	SI	OLIVAR EN PENDIENTE	2,46			2,40	2,46
41-033-022-00024-008	101000	S	SI	OLIVAR EN PENDIENTE	7,60			7,60	7,60

1. Reducciones previstas por sobredeclaración, artículo 16 del Reglamento (UE) nº 65/2011

2. Resolución de 3 de agosto de 2012 de la Dirección General de Fondos Agrarios (BOJA nº 159, 14 de agosto de 2012)

3. Superficie declarada admisible tras el ajuste con la conversión SIGPAC para el grupo de pago de herbáceos.

Menor valor entre la superficie declarada admisible tras el ajuste con la conversión SIGPAC y la comprometida admisible para el resto de grupos de pago

4. Se calcula sobre la superficie declarada reducida

5. Superficie de cultivo válido para la ayuda determinada en campo para el grupo de pago de herbáceos.

Superficie de cultivo válido para la ayuda determinada en campo tras el ajuste con la superficie comprometida admisible para el resto de grupos de pago

* Ayuda cofinanciada a través del Plan de Reestructuración del Tabaco de Andalucía contemplado en el Programa de Desarrollo Rural de Andalucía (2007-2013)

<u>APELLIDOS Y NOMBRE / RAZÓN SOCIAL</u>	<u>NIF</u>	<u>EXPEDIENTE</u>	<u>ANUALIDAD DE PAGO</u>
TALLERES RAFAEL ROMERO, S. L.	B41993593	8016156	7ª

Resumen de superficies

<u>GRUPO DE PAGO</u>	<u>SUPERFICIE (Hectáreas)</u>				<u>% Sobredeclaración (1)</u>
	<u>Declarada admisible</u>	<u>Comprometida</u>	<u>Declarada Reducida(3)</u>	<u>Resuelta</u>	
OLIVAR EN PENDIENTE	14,98		10,44	10,44	0,00
TOTAL	14,98	10,44	10,44	10,44	

% PENALIZACIÓN**IMPORTE (Euros)**

<u>Admisibilidad (2)</u>	<u>Presentación tardía</u>	<u>Omisión declaración</u>	<u>Condicionalidad</u>		<u>Calculado(4)</u>	<u>FEADER(EJE2)</u>	<u>MAGRAMA</u>	<u>CAPDER</u>	<u>Total</u>
0,00	0,00	0,00	0,00	Pago realizado		1.893,27	173,47	299,85	2.366,59
				A pagar		890,95	81,63	141,11	1.113,69
				TOTAL		3.480,28	2.784,22	255,10	3.480,28

RECINTOS

<u>REFERENCIA SIGPAC</u>	<u>CULTIVO S/R</u>	<u>CONV.</u>	<u>GRUPO PAGO</u>	<u>SUPERFICIE (Hectáreas)</u>				
				<u>Declarada admisible</u>	<u>Conv. SIGPAC</u>	<u>Control C.(5)</u>	<u>Determinada Certificada</u>	
41-032-002-00008-005	101000 S	NO	OLIVAR EN PENDIENTE	10,52	10,44		10,42	10,64
41-032-002-00008-015	101000 S		OLIVAR EN PENDIENTE	4,28	4,28		4,28	0,00

INCIDENCIA DESCRIPCIÓN

204 La superficie total declarada sobre un mismo recinto en el conjunto de los expedientes, no puede superar la superficie total que el SIGPAC establece para ese recinto.

Recinto:41-032-002-00008-005 Cultivo:101000 OLIVAR-SIN VARIEDAD Secano Suma de superficies declaradas para este recinto por todos los solicitantes (Áreas):1074 Superficie SIGPAC medida para este recinto (Áreas):1064 Exceso de superficie declarada (Hectáreas):0,1

73103 El recinto declarado no cumple con las normas de producción ecológica (compromiso anexo 1, Orden 24 marzo 2011)

Recinto:41-032-002-00008-006 Cultivo:101000 OLIVAR-SIN VARIEDAD Secano

Recinto:41-032-002-00008-015 Cultivo:101000 OLIVAR-SIN VARIEDAD Secano

73106 Recinto declarado no comprometido

Recinto:41-032-002-00008-006 Cultivo:101000 OLIVAR-SIN VARIEDAD Secano

<u>APELLIDOS Y NOMBRE / RAZÓN SOCIAL</u>	<u>NIF</u>	<u>EXPEDIENTE</u>	<u>ANUALIDAD DE PAGO</u>
TENA CAMACHO RAMON	27805814X	8000413	4ª

Resumen de superficies

<u>GRUPO DE PAGO</u>	<u>SUPERFICIE (Hectáreas)</u>				<u>% Sobredeclaración (1)</u>
	<u>Declarada admisible</u>	<u>Comprometida</u>	<u>Declarada Reducida(3)</u>	<u>Resuelta</u>	
OLIVAR EN PENDIENTE	5,88		5,88	5,88	0,00
TOTAL	5,88	5,99	5,88	5,88	

% PENALIZACIÓN**IMPORTE (Euros)**

<u>Admisibilidad (2)</u>	<u>Presentación tardía</u>	<u>Omisión declaración</u>	<u>Condicionalidad</u>		<u>Calculado(4)</u>	<u>FEADER(EJE2)</u>	<u>MAGRAMA</u>	<u>CAPDER</u>	<u>Total</u>
0,00	0,00	0,00	0,00	Pago realizado		1.066,33	97,70	168,88	1.332,91
				A pagar		501,80	45,98	79,47	627,25
				TOTAL		1.960,16	1.568,13	143,68	1.960,16

RECINTOS

<u>REFERENCIA SIGPAC</u>	<u>CULTIVO S/R</u>	<u>CONV.</u>	<u>GRUPO PAGO</u>	<u>SUPERFICIE (Hectáreas)</u>				
				<u>Declarada admisible</u>	<u>Conv. SIGPAC</u>	<u>Control C.(5)</u>	<u>Determinada Certificada</u>	
41-033-025-00022-001	101000 S	NO	OLIVAR EN PENDIENTE	5,88	5,88		5,88	5,99

1. Reducciones previstas por sobredeclaración, artículo 16 del Reglamento (UE) nº 65/2011

2. Resolución de 3 de agosto de 2012 de la Dirección General de Fondos Agrarios (BOJA nº 159, 14 de agosto de 2012)

3. Superficie declarada admisible tras el ajuste con la conversión SIGPAC para el grupo de pago de herbáceos.

Menor valor entre la superficie declarada admisible tras el ajuste con la conversión SIGPAC y la comprometida admisible para el resto de grupos de pago

4. Se calcula sobre la superficie declarada reducida

5. Superficie de cultivo válido para la ayuda determinada en campo para el grupo de pago de herbáceos.

Superficie de cultivo válido para la ayuda determinada en campo tras el ajuste con la superficie comprometida admisible para el resto de grupos de pago

* Ayuda cofinanciada a través del Plan de Reestructuración del Tabaco de Andalucía contemplado en el Programa de Desarrollo Rural de Andalucía (2007-2013)

<u>APELLIDOS Y NOMBRE / RAZÓN SOCIAL</u>	<u>NIF</u>	<u>EXPEDIENTE</u>	<u>ANUALIDAD DE PAGO</u>
TENA CAMARGO MARIA NATIVIDAD	31266752T	8004065	6ª

Resumen de superficies

<u>GRUPO DE PAGO</u>	<u>SUPERFICIE (Hectáreas)</u>				<u>% Sobredeclaración (1)</u>
	<u>Declarada admisible</u>	<u>Comprometida</u>	<u>Declarada Reducida(3)</u>	<u>Resuelta</u>	
OLIVAR EN PENDIENTE	24,33		24,19	24,19	0,00
TOTAL	24,33	24,43	24,19	24,19	

% PENALIZACIÓN**IMPORTE (Euros)**

<u>Admisibilidad (2)</u>	<u>Presentación tardía</u>	<u>Omisión declaración</u>	<u>Condicionalidad</u>		<u>Calculado(4)</u>	<u>FEADER(EJE2)</u>	<u>MAGRAMA</u>	<u>CAPDER</u>	<u>Total</u>
0,00	0,00	0,00	0,00	Pago realizado		4.386,80	401,94	694,77	5.483,51
				A pagar		2.064,38	189,15	326,94	2.580,47
				TOTAL	8.063,98	6.451,18	591,09	1.021,71	8.063,98

RECINTOS

<u>REFERENCIA SIGPAC</u>	<u>CULTIVO S/R</u>	<u>CONV.</u>	<u>GRUPO PAGO</u>	<u>SUPERFICIE (Hectáreas)</u>				
				<u>Declarada admisible</u>	<u>Conv. SIGPAC</u>	<u>Control C.(5)</u>	<u>Determinada</u>	<u>Certificada</u>
41-032-001-00096-002	101000 S	NO	OLIVAR EN PENDIENTE	5,08	5,37		5,08	5,37
41-032-001-00096-003	101000 S	NO	OLIVAR EN PENDIENTE	0,13	0,23		0,13	0,05
41-032-002-00104-001	101000 S	NO	OLIVAR EN PENDIENTE	19,12			18,98	19,12

INCIDENCIA DESCRIPCIÓN

- 73103 El recinto declarado no cumple con las normas de producción ecológica (compromiso anexo 1, Orden 24 marzo 2011)
Recinto:41-032-001-00096-007 Cultivo:101000 OLIVAR-SIN VARIEDAD Secano
- 73104 Recinto declarado que no cumple en su totalidad con las normas de producción ecológica (compromiso anexo 1, Orden 24 marzo 2011)
Recinto:41-032-001-00096-003 Cultivo:101000 OLIVAR-SIN VARIEDAD Secano Sup. Declarada:0,13 Sup. Certificada:0,05
- 73105 Cultivo, variedad, régimen y/o uso del recinto SIGPAC no compatible con la submedida (anexo 9, Orden 24 marzo 2011)
Recinto:41-032-001-00096-007 Cultivo:101000 OLIVAR-SIN VARIEDAD Secano Uso Sigpac:FO

<u>APELLIDOS Y NOMBRE / RAZÓN SOCIAL</u>	<u>NIF</u>	<u>EXPEDIENTE</u>	<u>ANUALIDAD DE PAGO</u>
TERCERO VERA MIGUEL ANGEL	28294957N	8021970	7ª

Resumen de superficies

<u>GRUPO DE PAGO</u>	<u>SUPERFICIE (Hectáreas)</u>				<u>% Sobredeclaración (1)</u>
	<u>Declarada admisible</u>	<u>Comprometida</u>	<u>Declarada Reducida(3)</u>	<u>Resuelta</u>	
HERBACEOS	37,85		37,81	37,81	0,00
TOTAL	37,85		37,81	37,81	

% PENALIZACIÓN**IMPORTE (Euros)**

<u>Admisibilidad (2)</u>	<u>Presentación tardía</u>	<u>Omisión declaración</u>	<u>Condicionalidad</u>		<u>Calculado(4)</u>	<u>FEADER(EJE2)</u>	<u>MAGRAMA</u>	<u>CAPDER</u>	<u>Total</u>
0,00	0,00	0,00	0,00	Pago realizado		3.400,61	311,58	538,58	4.250,77
				A pagar		1.600,29	146,63	253,44	2.000,36
				TOTAL	6.251,13	5.000,90	458,21	792,02	6.251,13

RECINTOS

<u>REFERENCIA SIGPAC</u>	<u>CULTIVO S/R</u>	<u>CONV.</u>	<u>GRUPO PAGO</u>	<u>SUPERFICIE (Hectáreas)</u>				
				<u>Declarada admisible</u>	<u>Conv. SIGPAC</u>	<u>Control C.(5)</u>	<u>Determinada</u>	<u>Certificada</u>
41-077-022-00016-001	8000 S	NO	HERBACEOS	27,08			27,08	27,08
41-077-023-00006-003	8000 S	NO	HERBACEOS	0,30			0,26	0,30
41-077-023-00006-006	8000 S	NO	HERBACEOS	4,74			4,74	4,74
41-077-023-00009-001	8000 S	NO	HERBACEOS	5,73			5,73	5,73

1. Reducciones previstas por sobredeclaración, artículo 16 del Reglamento (UE) nº 65/2011

2. Resolución de 3 de agosto de 2012 de la Dirección General de Fondos Agrarios (BOJA nº 159, 14 de agosto de 2012)

3. Superficie declarada admisible tras el ajuste con la conversión SIGPAC para el grupo de pago de herbáceos.

4. Menor valor entre la superficie declarada admisible tras el ajuste con la conversión SIGPAC y la comprometida admisible para el resto de grupos de pago

5. Se calcula sobre la superficie declarada reducida

6. Superficie de cultivo válido para la ayuda determinada en campo para el grupo de pago de herbáceos.

7. Superficie de cultivo válido para la ayuda determinada en campo tras el ajuste con la superficie comprometida admisible para el resto de grupos de pago

* Ayuda cofinanciada a través del Plan de Reestructuración del Tabaco de Andalucía contemplado en el Programa de Desarrollo Rural de Andalucía (2007-2013)

<u>APellidos y nombre / RAZÓN SOCIAL</u>	<u>NIF</u>	<u>EXPEDIENTE</u>	<u>ANUALIDAD DE PAGO</u>		
TRIANA EMPRESAS S A	N4421545G	8015624	7ª		
Resumen de superficies					
GRUPO DE PAGO	SUPERFICIE (Hectáreas)				
	<u>Declarada admisible</u>	<u>Comprometida</u>	<u>Declarada Reducida(3)</u>	<u>Resuelta</u>	<u>% Sobredeclaración (1)</u>
OLIVAR EN PENDIENTE	40,10		39,56	39,55	0,03
TOTAL	40,10	42,16	39,56	39,55	

<u>% PENALIZACIÓN</u>				<u>IMPORTE (Euros)</u>				
<u>Admisibilidad (2)</u>	<u>Presentación tardía</u>	<u>Omisión declaración</u>	<u>Condicionalidad</u>	<u>Calculado(4)</u>	<u>FEADER(EJE2)</u>	<u>MAGRAMA</u>	<u>CAPDER</u>	<u>Total</u>
25,00	0,00	0,00	0,00	Pago realizado	5.379,23	492,87	851,94	6.724,04
				A pagar	2.531,40	231,94	400,91	3.164,25
TOTAL				13.187,72	7.910,63	724,81	1.252,85	9.888,29

<u>REFERENCIA SIGPAC</u>	<u>CULTIVO</u>	<u>S/R</u>	<u>CONV.</u>	<u>GRUPO PAGO</u>	<u>Declarada admisible</u>	<u>SUPERFICIE (Hectáreas)</u>			
						<u>Conv. SIGPAC</u>	<u>Control C.(5)</u>	<u>Determinada</u>	<u>Certificada</u>
41-032-001-00016-002	101000	S	NO	OLIVAR EN PENDIENTE	19,79	19,79		19,79	20,03
41-032-001-00016-005	101000	S	NO	OLIVAR EN PENDIENTE	2,81	2,81		2,81	2,81
41-032-001-00016-006	101000	S	NO	OLIVAR EN PENDIENTE	3,05	3,05		3,04	3,09
41-032-001-00016-057	101000	S	NO	OLIVAR EN PENDIENTE	4,91	4,91		4,91	5,05
41-032-001-00016-063	101000	S	NO	OLIVAR EN PENDIENTE	2,89			2,35	2,89
41-032-001-00016-067	101000	S	NO	OLIVAR EN PENDIENTE	1,31	1,31		1,31	1,31
41-032-001-00016-074	101000	S		OLIVAR EN PENDIENTE	5,34	5,34		5,34	0,00

INCIDENCIA DESCRIPCIÓN

214	Superficie declarada sobre un mismo recinto, en un mismo expediente, mayor que la superficie total del recinto SIGPAC. Recinto:41-032-001-00016-006 Cultivo:101000 OLIVAR-SIN VARIEDAD Secano Suma de superficies declaradas para este recinto por el solicitante (Áreas):310 Superficie SIGPAC total para el recinto (Áreas):309 Exceso de superficie declarada (Hectáreas):0,01
73103	El recinto declarado no cumple con las normas de producción ecológica (compromiso anexo 1, Orden 24 marzo 2011) Recinto:41-032-001-00016-013 Cultivo:101000 OLIVAR-SIN VARIEDAD Secano Recinto:41-032-001-00016-014 Cultivo:101000 OLIVAR-SIN VARIEDAD Secano Recinto:41-032-001-00016-058 Cultivo:101000 OLIVAR-SIN VARIEDAD Secano Recinto:41-032-001-00016-060 Cultivo:101000 OLIVAR-SIN VARIEDAD Secano Recinto:41-032-001-00016-074 Cultivo:101000 OLIVAR-SIN VARIEDAD Secano Recinto:41-032-001-00016-076 Cultivo:101000 OLIVAR-SIN VARIEDAD Secano Recinto:41-032-001-00016-083 Cultivo:101000 OLIVAR-SIN VARIEDAD Secano
73105	Cultivo, variedad, régimen y/o uso del recinto SIGPAC no compatible con la submedida (anexo 9, Orden 24 marzo 2011) Recinto:41-032-001-00016-013 Cultivo:101000 OLIVAR-SIN VARIEDAD Secano Uso Sigpac:PR Recinto:41-032-001-00016-014 Cultivo:101000 OLIVAR-SIN VARIEDAD Secano Uso Sigpac:PA Recinto:41-032-001-00016-058 Cultivo:101000 OLIVAR-SIN VARIEDAD Secano Uso Sigpac:PS Recinto:41-032-001-00016-060 Cultivo:101000 OLIVAR-SIN VARIEDAD Secano Uso Sigpac:PA Recinto:41-032-001-00016-076 Cultivo:101000 OLIVAR-SIN VARIEDAD Secano Uso Sigpac:PA Recinto:41-032-001-00016-083 Cultivo:101000 OLIVAR-SIN VARIEDAD Secano Uso Sigpac:PA

<u>Id. Com</u>	<u>Compromiso</u>	<u>% admisibilidad</u>
C1_03	Cumplir con las normas de producción establecidas en el Reglamento (CE) nº 834/2007, del Consejo, de 28 de junio de 2007, que regula la producción ecológica.	25,00



1. Reducciones previstas por sobredeclaración, artículo 16 del Reglamento (UE) nº 65/2011

2. Resolución de 3 de agosto de 2012 de la Dirección General de Fondos Agrarios (BOJA nº 159, 14 de agosto de 2012)

3. Superficie declarada admisible tras el ajuste con la conversión SIGPAC para el grupo de pago de herbáceos.

Menor valor entre la superficie declarada admisible tras el ajuste con la conversión SIGPAC y la comprometida admisible para el resto de grupos de pago

4. Se calcula sobre la superficie declarada reducida

5. Superficie de cultivo válido para la ayuda determinada en campo para el grupo de pago de herbáceos.

Superficie de cultivo válido para la ayuda determinada en campo tras el ajuste con la superficie comprometida admisible para el resto de grupos de pago

* Ayuda cofinanciada a través del Plan de Reestructuración del Tabaco de Andalucía contemplado en el Programa de Desarrollo Rural de Andalucía (2007-2013)

<u>APELLIDOS Y NOMBRE / RAZÓN SOCIAL</u>	<u>NIF</u>	<u>EXPEDIENTE</u>	<u>ANUALIDAD DE PAGO</u>
VALCARCEL VALCARCEL ALVARO	28890375Y	8015998	6ª

Resumen de superficies

<u>GRUPO DE PAGO</u>	<u>SUPERFICIE (Hectáreas)</u>				<u>% Sobredeclaración (1)</u>
	<u>Declarada admisible</u>	<u>Comprometida</u>	<u>Declarada Reducida(3)</u>	<u>Resuelta</u>	
OLIVAR EN PENDIENTE	14,37		13,24	13,24	0,00
TOTAL	14,37	13,24	13,24	13,24	

% PENALIZACIÓN**IMPORTE (Euros)**

<u>Admisibilidad (2)</u>	<u>Presentación tardía</u>	<u>Omisión declaración</u>	<u>Condicionalidad</u>		<u>Calculado(4)</u>	<u>FEADER(EJE2)</u>	<u>MAGRAMA</u>	<u>CAPDER</u>	<u>Total</u>
0,00	0,00	0,00	0,00	Pago realizado		2.401,05	219,99	380,27	3.001,31
				A pagar		1.129,90	103,53	178,95	1.412,38
				TOTAL	4.413,69	3.530,95	323,52	559,22	4.413,69

RECINTOS

<u>REFERENCIA SIGPAC</u>	<u>CULTIVO S/R</u>	<u>CONV.</u>	<u>GRUPO PAGO</u>	<u>Declarada admisible</u>	<u>Conv. SIGPAC</u>	<u>SUPERFICIE (Hectáreas)</u>	<u>Control C.(5)</u>	<u>Determinada</u>	<u>Certificada</u>
41-033-029-00014-008	101000 S	NO	OLIVAR EN PENDIENTE	13,54	13,22		13,22	13,22	13,22
41-033-029-00014-018	101000 S		OLIVAR EN PENDIENTE	0,14	0,14		0,14	0,14	0,00
41-033-029-00043-001	101000 S	NO	OLIVAR EN PENDIENTE	0,69			0,69	0,69	0,69

INCIDENCIA DESCRIPCIÓN

- 73103 El recinto declarado no cumple con las normas de producción ecológica (compromiso anexo 1, Orden 24 marzo 2011)
Recinto:41-033-029-00014-018 Cultivo:101000 OLIVAR-SIN VARIEDAD Secano
- 73104 Recinto declarado que no cumple en su totalidad con las normas de producción ecológica (compromiso anexo 1, Orden 24 marzo 2011)
Recinto:41-033-029-00014-008 Cultivo:101000 OLIVAR-SIN VARIEDAD Secano Sup. Declarada:13,54 Sup. Certificada:13,22

<u>APELLIDOS Y NOMBRE / RAZÓN SOCIAL</u>	<u>NIF</u>	<u>EXPEDIENTE</u>	<u>ANUALIDAD DE PAGO</u>
VARGAS CAMACHO JUAN	28387094B	8024388	4ª

Resumen de superficies

<u>GRUPO DE PAGO</u>	<u>SUPERFICIE (Hectáreas)</u>				<u>% Sobredeclaración (1)</u>
	<u>Declarada admisible</u>	<u>Comprometida</u>	<u>Declarada Reducida(3)</u>	<u>Resuelta</u>	
OLIVAR EN PENDIENTE	7,32		7,32	7,32	0,00
OLIVAR	7,00		7,00	7,00	0,00
TOTAL	14,32	14,32	14,32	14,32	

% PENALIZACIÓN**IMPORTE (Euros)**

<u>Admisibilidad (2)</u>	<u>Presentación tardía</u>	<u>Omisión declaración</u>	<u>Condicionalidad</u>		<u>Calculado(4)</u>	<u>FEADER(EJE2)</u>	<u>MAGRAMA</u>	<u>CAPDER</u>	<u>Total</u>
0,00	0,00	0,00	0,00	Pago realizado		2.253,84	206,51	356,95	2.817,30
				A pagar		1.060,63	97,18	167,98	1.325,79
				TOTAL	4.143,09	3.314,47	303,69	524,93	4.143,09

RECINTOS

<u>REFERENCIA SIGPAC</u>	<u>CULTIVO S/R</u>	<u>CONV.</u>	<u>GRUPO PAGO</u>	<u>Declarada admisible</u>	<u>Conv. SIGPAC</u>	<u>SUPERFICIE (Hectáreas)</u>	<u>Control C.(5)</u>	<u>Determinada</u>	<u>Certificada</u>
41-077-043-00064-001	101000 S	NO	OLIVAR	3,39			3,39	3,39	3,39
41-077-043-00101-002	101000 S	NO	OLIVAR	3,61			3,61	3,61	3,61
41-077-046-00160-001	101000 S	NO	OLIVAR EN PENDIENTE	3,56			3,56	3,56	3,56
41-077-046-00160-002	101000 S	NO	OLIVAR EN PENDIENTE	3,76			3,76	3,76	3,76

1. Reducciones previstas por sobredeclaración, artículo 16 del Reglamento (UE) nº 65/2011

2. Resolución de 3 de agosto de 2012 de la Dirección General de Fondos Agrarios (BOJA nº 159, 14 de agosto de 2012)

3. Superficie declarada admisible tras el ajuste con la conversión SIGPAC para el grupo de pago de herbáceos.

4. Menor valor entre la superficie declarada admisible tras el ajuste con la conversión SIGPAC y la comprometida admisible para el resto de grupos de pago

5. Se calcula sobre la superficie declarada reducida

6. Superficie de cultivo válido para la ayuda determinada en campo para el grupo de pago de herbáceos.

7. Superficie de cultivo válido para la ayuda determinada en campo tras el ajuste con la superficie comprometida admisible para el resto de grupos de pago

* Ayuda cofinanciada a través del Plan de Reestructuración del Tabaco de Andalucía contemplado en el Programa de Desarrollo Rural de Andalucía (2007-2013)

<u>APELLIDOS Y NOMBRE / RAZÓN SOCIAL</u>	<u>NIF</u>	<u>EXPEDIENTE</u>	<u>ANUALIDAD DE PAGO</u>
VARGAS DELGADO JOSE FERNANDO	77539988L	8025681	7ª

Resumen de superficies

<u>GRUPO DE PAGO</u>	<u>SUPERFICIE (Hectáreas)</u>				<u>% Sobredeclaración (1)</u>
	<u>Declarada admisible</u>	<u>Comprometida</u>	<u>Declarada Reducida(3)</u>	<u>Resuelta</u>	
OLIVAR EN PENDIENTE	8,88		8,87	8,87	0,00
TOTAL	8,88	8,89	8,87	8,87	

% PENALIZACIÓN**IMPORTE (Euros)**

<u>Admisibilidad (2)</u>	<u>Presentación tardía</u>	<u>Omisión declaración</u>	<u>Condicionalidad</u>		<u>Calculado(4)</u>	<u>FEADER(EJE2)</u>	<u>MAGRAMA</u>	<u>CAPDER</u>	<u>Total</u>
10,00	0,00	0,00	0,00	Pago realizado		1.447,70	132,65	229,27	1.809,62
				A pagar		681,27	62,42	107,90	851,59
				TOTAL	2.956,90	2.128,97	195,07	337,17	2.661,21

RECINTOS

<u>REFERENCIA SIGPAC</u>	<u>CULTIVO S/R</u>	<u>CONV.</u>	<u>GRUPO PAGO</u>	<u>Declarada admisible</u>	<u>SUPERFICIE (Hectáreas)</u>	<u>Conv. SIGPAC</u>	<u>Control C.(5)</u>	<u>Determinada</u>	<u>Certificada</u>
41-002-009-00132-002	101000 S	NO	OLIVAR EN PENDIENTE	2,21				2,21	2,21
41-002-009-00189-002	101000 S	NO	OLIVAR EN PENDIENTE	0,54				0,54	0,55
41-002-009-00190-003	101000 S	NO	OLIVAR EN PENDIENTE	3,52				3,51	3,66
41-002-012-00191-004	101000 S	NO	OLIVAR EN PENDIENTE	1,67	1,85			1,67	1,89
41-002-012-00191-005	101000 S		OLIVAR EN PENDIENTE	0,16	0,17			0,16	0,00
41-002-012-00192-001	101000 S	NO	OLIVAR EN PENDIENTE	0,78				0,78	0,78

INCIDENCIA DESCRIPCIÓN

73103 El recinto declarado no cumple con las normas de producción ecológica (compromiso anexo 1, Orden 24 marzo 2011)
 Recinto:41-002-012-00191-005 Cultivo:101000 OLIVAR-SIN VARIEDAD Secano

<u>Id. Com</u>	<u>Compromiso</u>	<u>% admisibilidad</u>
C1_03	Cumplir con las normas de producción establecidas en el Reglamento (CE) nº 834/2007, del Consejo, de 28 de junio de 2007, que regula la producción ecológica.	10,00

<u>APELLIDOS Y NOMBRE / RAZÓN SOCIAL</u>	<u>NIF</u>	<u>EXPEDIENTE</u>	<u>ANUALIDAD DE PAGO</u>
VARGAS GARCIA MARIA ESTHER	48857108W	8004721	4ª

Resumen de superficies

<u>GRUPO DE PAGO</u>	<u>SUPERFICIE (Hectáreas)</u>				<u>% Sobredeclaración (1)</u>
	<u>Declarada admisible</u>	<u>Comprometida</u>	<u>Declarada Reducida(3)</u>	<u>Resuelta</u>	
HERBACEOS	8,15		8,15	8,15	0,00
TOTAL	8,15		8,15	8,15	

% PENALIZACIÓN**IMPORTE (Euros)**

<u>Admisibilidad (2)</u>	<u>Presentación tardía</u>	<u>Omisión declaración</u>	<u>Condicionalidad</u>		<u>Calculado(4)</u>	<u>FEADER(EJE2)</u>	<u>MAGRAMA</u>	<u>CAPDER</u>	<u>Total</u>
0,00	0,00	0,00	0,00	Pago realizado		733,01	67,16	116,09	916,26
				A pagar		344,94	31,61	54,63	431,18
				TOTAL	1.347,44	1.077,95	98,77	170,72	1.347,44

RECINTOS

<u>REFERENCIA SIGPAC</u>	<u>CULTIVO S/R</u>	<u>CONV.</u>	<u>GRUPO PAGO</u>	<u>Declarada admisible</u>	<u>SUPERFICIE (Hectáreas)</u>	<u>Conv. SIGPAC</u>	<u>Control C.(5)</u>	<u>Determinada</u>	<u>Certificada</u>
41-076-024-00004-003	43000 S	NO	HERBACEOS	0,08				0,08	0,08
41-076-024-00007-006	43000 S	NO	HERBACEOS	8,07				8,07	8,07

1. Reducciones previstas por sobredeclaración, artículo 16 del Reglamento (UE) nº 65/2011

2. Resolución de 3 de agosto de 2012 de la Dirección General de Fondos Agrarios (BOJA nº 159, 14 de agosto de 2012)

3. Superficie declarada admisible tras el ajuste con la conversión SIGPAC para el grupo de pago de herbáceos.

4. Menor valor entre la superficie declarada admisible tras el ajuste con la conversión SIGPAC y la comprometida admisible para el resto de grupos de pago

5. Se calcula sobre la superficie declarada reducida

6. Superficie de cultivo válido para la ayuda determinada en campo para el grupo de pago de herbáceos.

7. Superficie de cultivo válido para la ayuda determinada en campo tras el ajuste con la superficie comprometida admisible para el resto de grupos de pago

* Ayuda cofinanciada a través del Plan de Reestructuración del Tabaco de Andalucía contemplado en el Programa de Desarrollo Rural de Andalucía (2007-2013)

<u>APELLIDOS Y NOMBRE / RAZÓN SOCIAL</u>	<u>NIF</u>	<u>EXPEDIENTE</u>	<u>ANUALIDAD DE PAGO</u>
VARGAS JIMENEZ JUAN MANUEL	48861416D	8008369	7ª

Resumen de superficies

<u>GRUPO DE PAGO</u>	<u>SUPERFICIE (Hectáreas)</u>				<u>% Sobredeclaración (1)</u>
	<u>Declarada admisible</u>	<u>Comprometida</u>	<u>Declarada Reducida(3)</u>	<u>Resuelta</u>	
OLIVAR EN PENDIENTE	13,92		13,53	13,53	0,00
TOTAL	13,92	13,53	13,53	13,53	

% PENALIZACIÓN**IMPORTE (Euros)**

<u>Admisibilidad (2)</u>	<u>Presentación tardía</u>	<u>Omisión declaración</u>	<u>Condicionalidad</u>		<u>Calculado(4)</u>	<u>FEADER(EJE2)</u>	<u>MAGRAMA</u>	<u>CAPDER</u>	<u>Total</u>
0,00	0,00	0,00	0,00	Pago realizado		2.453,64	224,81	388,59	3.067,04
				A pagar		1.154,66	105,80	182,86	1.443,32
				TOTAL	4.510,36	3.608,30	330,61	571,45	4.510,36

RECINTOS

<u>REFERENCIA SIGPAC</u>	<u>CULTIVO</u>	<u>S/R</u>	<u>CONV.</u>	<u>GRUPO PAGO</u>	<u>Declarada admisible</u>	<u>SUPERFICIE (Hectáreas)</u>	<u>Conv. SIGPAC</u>	<u>Control C.(5)</u>	<u>Determinada</u>	<u>Certificada</u>
41-077-009-00054-001	101000	S	NO	OLIVAR EN PENDIENTE	13,92			13,53		13,92

<u>APELLIDOS Y NOMBRE / RAZÓN SOCIAL</u>	<u>NIF</u>	<u>EXPEDIENTE</u>	<u>ANUALIDAD DE PAGO</u>
VARGAS ROMAN JOSE ANTONIO	48861414F	8010496	6ª

Resumen de superficies

<u>GRUPO DE PAGO</u>	<u>SUPERFICIE (Hectáreas)</u>				<u>% Sobredeclaración (1)</u>
	<u>Declarada admisible</u>	<u>Comprometida</u>	<u>Declarada Reducida(3)</u>	<u>Resuelta</u>	
OLIVAR	13,67		13,50	13,50	0,00
TOTAL	13,67	13,50	13,50	13,50	

% PENALIZACIÓN**IMPORTE (Euros)**

<u>Admisibilidad (2)</u>	<u>Presentación tardía</u>	<u>Omisión declaración</u>	<u>Condicionalidad</u>		<u>Calculado(4)</u>	<u>FEADER(EJE2)</u>	<u>MAGRAMA</u>	<u>CAPDER</u>	<u>Total</u>
0,00	0,00	0,00	0,00	Pago realizado		1.786,58	163,70	282,94	2.233,22
				A pagar		840,74	77,03	133,16	1.050,93
				TOTAL	3.284,15	2.627,32	240,73	416,10	3.284,15

RECINTOS

<u>REFERENCIA SIGPAC</u>	<u>CULTIVO</u>	<u>S/R</u>	<u>CONV.</u>	<u>GRUPO PAGO</u>	<u>Declarada admisible</u>	<u>SUPERFICIE (Hectáreas)</u>	<u>Conv. SIGPAC</u>	<u>Control C.(5)</u>	<u>Determinada</u>	<u>Certificada</u>
41-065-004-00062-001	101000	R	NO	OLIVAR	4,77			4,76		4,77
41-065-005-00002-001	101000	R	NO	OLIVAR	3,80			3,71		3,80
41-065-005-00004-001	101000	R	NO	OLIVAR	5,10			5,10		5,10



1. Reducciones previstas por sobredeclaración, artículo 16 del Reglamento (UE) nº 65/2011

2. Resolución de 3 de agosto de 2012 de la Dirección General de Fondos Agrarios (BOJA nº 159, 14 de agosto de 2012)

3. Superficie declarada admisible tras el ajuste con la conversión SIGPAC para el grupo de pago de herbáceos.

4. Menor valor entre la superficie declarada admisible tras el ajuste con la conversión SIGPAC y la comprometida admisible para el resto de grupos de pago

5. Se calcula sobre la superficie declarada reducida

6. Superficie de cultivo válido para la ayuda determinada en campo para el grupo de pago de herbáceos.

7. Superficie de cultivo válido para la ayuda determinada en campo tras el ajuste con la superficie comprometida admisible para el resto de grupos de pago

* Ayuda cofinanciada a través del Plan de Reestructuración del Tabaco de Andalucía contemplado en el Programa de Desarrollo Rural de Andalucía (2007-2013)

<u>APELLIDOS Y NOMBRE / RAZÓN SOCIAL</u>	<u>NIF</u>	<u>EXPEDIENTE</u>	<u>ANUALIDAD DE PAGO</u>
VELASCO ORTEGA MARIA	28508918G	8001725	7ª

Resumen de superficies

<u>GRUPO DE PAGO</u>	<u>SUPERFICIE (Hectáreas)</u>				<u>% Sobredeclaración (1)</u>
	<u>Declarada admisible</u>	<u>Comprometida</u>	<u>Declarada Reducida(3)</u>	<u>Resuelta</u>	
OLIVAR EN PENDIENTE	37,71		37,71	37,71	0,00
TOTAL	37,71	37,71	37,71	37,71	

% PENALIZACIÓN**IMPORTE (Euros)**

<u>Admisibilidad (2)</u>	<u>Presentación tardía</u>	<u>Omisión declaración</u>	<u>Condicionalidad</u>		<u>Calculado(4)</u>	<u>FEADER(EJE2)</u>	<u>MAGRAMA</u>	<u>CAPDER</u>	<u>Total</u>
0,00	0,00	0,00	0,00	Pago realizado		6.838,63	626,59	1.083,07	8.548,29
				A pagar		3.218,18	294,87	509,67	4.022,72
				TOTAL	12.571,01	10.056,81	921,46	1.592,74	12.571,01

RECINTOS

<u>REFERENCIA SIGPAC</u>	<u>CULTIVO</u>	<u>S/R</u>	<u>CONV.</u>	<u>GRUPO PAGO</u>	<u>Declarada admisible</u>	<u>Conv. SIGPAC</u>	<u>SUPERFICIE (Hectáreas)</u>	<u>Control C.(5)</u>	<u>Determinada</u>	<u>Certificada</u>
41-032-009-00181-002	101000	S	NO	OLIVAR EN PENDIENTE	37,71			37,71		52,24

<u>APELLIDOS Y NOMBRE / RAZÓN SOCIAL</u>	<u>NIF</u>	<u>EXPEDIENTE</u>	<u>ANUALIDAD DE PAGO</u>
VICENTE AVILA JOSE	27806023N	8028569	6ª

Resumen de superficies

<u>GRUPO DE PAGO</u>	<u>SUPERFICIE (Hectáreas)</u>				<u>% Sobredeclaración (1)</u>
	<u>Declarada admisible</u>	<u>Comprometida</u>	<u>Declarada Reducida(3)</u>	<u>Resuelta</u>	
OLIVAR EN PENDIENTE	48,79		47,77	47,77	0,00
TOTAL	48,79	47,80	47,77	47,77	

% PENALIZACIÓN**IMPORTE (Euros)**

<u>Admisibilidad (2)</u>	<u>Presentación tardía</u>	<u>Omisión declaración</u>	<u>Condicionalidad</u>		<u>Calculado(4)</u>	<u>FEADER(EJE2)</u>	<u>MAGRAMA</u>	<u>CAPDER</u>	<u>Total</u>
0,00	0,00	0,00	0,00	Pago realizado		7.796,69	714,37	1.234,80	9.745,86
				A pagar		4.943,00	452,90	782,85	6.178,75
				TOTAL	15.924,61	12.739,69	1.167,27	2.017,65	15.924,61

RECINTOS

<u>REFERENCIA SIGPAC</u>	<u>CULTIVO</u>	<u>S/R</u>	<u>CONV.</u>	<u>GRUPO PAGO</u>	<u>Declarada admisible</u>	<u>Conv. SIGPAC</u>	<u>SUPERFICIE (Hectáreas)</u>	<u>Control C.(5)</u>	<u>Determinada</u>	<u>Certificada</u>
41-033-022-00011-008	101000	S	NO	OLIVAR EN PENDIENTE	0,43			0,39		0,43
41-033-022-00011-009	101000	S	NO	OLIVAR EN PENDIENTE	2,09			1,51		2,09
41-033-022-00011-010	101000	S	NO	OLIVAR EN PENDIENTE	0,05			0,05		0,05
41-033-022-00011-011	101000	S	NO	OLIVAR EN PENDIENTE	0,12			0,12		0,12
41-033-035-00116-008	101000	S	NO	OLIVAR EN PENDIENTE	0,14			0,14		0,14
41-033-035-00116-009	101000	S	NO	OLIVAR EN PENDIENTE	45,94	45,54		45,54		45,94
41-033-035-00116-022	101000	S	NO	OLIVAR EN PENDIENTE	0,02			0,02		0,02



1. Reducciones previstas por sobredeclaración, artículo 16 del Reglamento (UE) nº 65/2011

2. Resolución de 3 de agosto de 2012 de la Dirección General de Fondos Agrarios (BOJA nº 159, 14 de agosto de 2012)

3. Superficie declarada admisible tras el ajuste con la conversión SIGPAC para el grupo de pago de herbáceos.

4. Menor valor entre la superficie declarada admisible tras el ajuste con la conversión SIGPAC y la comprometida admisible para el resto de grupos de pago

5. Se calcula sobre la superficie declarada reducida

6. Superficie de cultivo válido para la ayuda determinada en campo para el grupo de pago de herbáceos.

7. Superficie de cultivo válido para la ayuda determinada en campo tras el ajuste con la superficie comprometida admisible para el resto de grupos de pago

* Ayuda cofinanciada a través del Plan de Reestructuración del Tabaco de Andalucía contemplado en el Programa de Desarrollo Rural de Andalucía (2007-2013)

<u>APELLIDOS Y NOMBRE / RAZÓN SOCIAL</u>	<u>NIF</u>	<u>EXPEDIENTE</u>	<u>ANUALIDAD DE PAGO</u>
VICENTE REINA ENRIQUE	27619209G	8031645	7ª

Resumen de superficies

<u>GRUPO DE PAGO</u>	<u>SUPERFICIE (Hectáreas)</u>				<u>% Sobredeclaración (1)</u>
	<u>Declarada admisible</u>	<u>Comprometida</u>	<u>Declarada Reducida(3)</u>	<u>Resuelta</u>	
OLIVAR EN PENDIENTE	15,71		14,89	14,89	0,00
TOTAL	15,71	14,90	14,89	14,89	

% PENALIZACIÓN**IMPORTE (Euros)**

<u>Admisibilidad (2)</u>	<u>Presentación tardía</u>	<u>Omisión declaración</u>	<u>Condicionalidad</u>		<u>Calculado(4)</u>	<u>FEADER(EJE2)</u>	<u>MAGRAMA</u>	<u>CAPDER</u>	<u>Total</u>
0,00	0,00	0,00	0,00	Pago realizado		2.700,27	247,41	427,66	3.375,34
				A pagar		1.270,71	116,43	201,25	1.588,39
				TOTAL	4.963,73	3.970,98	363,84	628,91	4.963,73

RECINTOS

<u>REFERENCIA SIGPAC</u>	<u>CULTIVO S/R</u>	<u>CONV.</u>	<u>GRUPO PAGO</u>	<u>SUPERFICIE (Hectáreas)</u>					
				<u>Declarada admisible</u>	<u>Conv. SIGPAC</u>	<u>Control C.(5)</u>	<u>Determinada</u>	<u>Certificada</u>	
41-033-025-00015-003	101000	S	NO	OLIVAR EN PENDIENTE	0,01			0,01	0,01
41-033-025-00015-005	101000	S	NO	OLIVAR EN PENDIENTE	12,48	11,81		11,81	12,48
41-033-025-00015-007	101000	S	NO	OLIVAR EN PENDIENTE	0,03	0,03		0,03	0,03
41-033-025-00015-008	101000	S	NO	OLIVAR EN PENDIENTE	0,03			0,02	0,03
41-033-025-00015-010	101000	S	NO	OLIVAR EN PENDIENTE	2,26			2,20	2,25
41-033-025-00016-005	101000	S	NO	OLIVAR EN PENDIENTE	0,08			0,07	0,08
41-033-025-00016-006	101000	S	NO	OLIVAR EN PENDIENTE	0,02			0,02	0,02
41-033-025-00016-007	101000	S	NO	OLIVAR EN PENDIENTE	0,03			0,03	0,03
41-033-025-00016-008	101000	S	NO	OLIVAR EN PENDIENTE	0,40			0,33	0,40
41-033-025-00016-009	101000	S	NO	OLIVAR EN PENDIENTE	0,37			0,37	0,37

INCIDENCIA DESCRIPCIÓN

73104 Recinto declarado que no cumple en su totalidad con las normas de producción ecológica (compromiso anexo 1, Orden 24 marzo 2011)
 Recinto:41-033-025-00015-010 Cultivo:101000 OLIVAR-SIN VARIEDAD Secano Sup. Declarada:2,26 Sup. Certificada:2,25

<u>APELLIDOS Y NOMBRE / RAZÓN SOCIAL</u>	<u>NIF</u>	<u>EXPEDIENTE</u>	<u>ANUALIDAD DE PAGO</u>
VICENTE ROSSELL ANTONIO MANUEL	47502107T	8029776	4ª

Resumen de superficies

<u>GRUPO DE PAGO</u>	<u>SUPERFICIE (Hectáreas)</u>				<u>% Sobredeclaración (1)</u>
	<u>Declarada admisible</u>	<u>Comprometida</u>	<u>Declarada Reducida(3)</u>	<u>Resuelta</u>	
OLIVAR EN PENDIENTE	24,93		23,72	23,72	0,00
TOTAL	24,93	23,72	23,72	23,72	

% PENALIZACIÓN**IMPORTE (Euros)**

<u>Admisibilidad (2)</u>	<u>Presentación tardía</u>	<u>Omisión declaración</u>	<u>Condicionalidad</u>		<u>Calculado(4)</u>	<u>FEADER(EJE2)</u>	<u>MAGRAMA</u>	<u>CAPDER</u>	<u>Total</u>
0,00	0,00	0,00	0,00	Pago realizado		4.301,57	394,13	681,26	5.376,96
				A pagar		2.024,27	185,47	320,60	2.530,34
				TOTAL	7.907,30	6.325,84	579,60	1.001,86	7.907,30

RECINTOS

<u>REFERENCIA SIGPAC</u>	<u>CULTIVO S/R</u>	<u>CONV.</u>	<u>GRUPO PAGO</u>	<u>SUPERFICIE (Hectáreas)</u>					
				<u>Declarada admisible</u>	<u>Conv. SIGPAC</u>	<u>Control C.(5)</u>	<u>Determinada</u>	<u>Certificada</u>	
41-033-035-00036-007	101000	S	NO	OLIVAR EN PENDIENTE	13,92	12,71		12,71	13,92
41-033-045-00008-006	101000	S	SI	OLIVAR EN PENDIENTE	11,01			11,01	11,01

1. Reducciones previstas por sobredeclaración, artículo 16 del Reglamento (UE) nº 65/2011

2. Resolución de 3 de agosto de 2012 de la Dirección General de Fondos Agrarios (BOJA nº 159, 14 de agosto de 2012)

3. Superficie declarada admisible tras el ajuste con la conversión SIGPAC para el grupo de pago de herbáceos.

4. Menor valor entre la superficie declarada admisible tras el ajuste con la conversión SIGPAC y la comprometida admisible para el resto de grupos de pago

5. Se calcula sobre la superficie declarada reducida

6. Superficie de cultivo válido para la ayuda determinada en campo para el grupo de pago de herbáceos.

7. Superficie de cultivo válido para la ayuda determinada en campo tras el ajuste con la superficie comprometida admisible para el resto de grupos de pago

* Ayuda cofinanciada a través del Plan de Reestructuración del Tabaco de Andalucía contemplado en el Programa de Desarrollo Rural de Andalucía (2007-2013)

<u>APELLIDOS Y NOMBRE / RAZÓN SOCIAL</u>	<u>NIF</u>	<u>EXPEDIENTE</u>	<u>ANUALIDAD DE PAGO</u>
VICENTE SANCHEZ BALDOMERO	75421511A	8028716	6ª

Resumen de superficies

<u>GRUPO DE PAGO</u>	<u>SUPERFICIE (Hectáreas)</u>				<u>% Sobredeclaración (1)</u>
	<u>Declarada admisible</u>	<u>Comprometida</u>	<u>Declarada Reducida(3)</u>	<u>Resuelta</u>	
OLIVAR EN PENDIENTE	6,12		6,02	6,02	0,00
TOTAL	6,12	6,04	6,02	6,02	

% PENALIZACIÓN**IMPORTE (Euros)**

<u>Admisibilidad (2)</u>	<u>Presentación tardía</u>	<u>Omisión declaración</u>	<u>Condicionalidad</u>		<u>Calculado(4)</u>	<u>FEADER(EJE2)</u>	<u>MAGRAMA</u>	<u>CAPDER</u>	<u>Total</u>
0,00	0,00	0,00	0,00	Pago realizado		1.091,71	100,03	172,90	1.364,64
				A pagar		513,75	47,07	81,37	642,19
				TOTAL	2.006,83	1.605,46	147,10	254,27	2.006,83

RECINTOS

<u>REFERENCIA SIGPAC</u>	<u>CULTIVO</u>	<u>S/R</u>	<u>CONV.</u>	<u>GRUPO PAGO</u>	<u>Declarada admisible</u>	<u>Conv. SIGPAC</u>	<u>SUPERFICIE (Hectáreas)</u> <u>Control C.(5) Determinada</u>	<u>Certificada</u>
41-033-023-00008-002	101000	S	NO	OLIVAR EN PENDIENTE	4,99	4,89	4,89	4,99
41-033-023-00011-001	101000	S	NO	OLIVAR EN PENDIENTE	1,13	1,13	1,13	1,13

<u>APELLIDOS Y NOMBRE / RAZÓN SOCIAL</u>	<u>NIF</u>	<u>EXPEDIENTE</u>	<u>ANUALIDAD DE PAGO</u>
VILLANUEVA ALGARRADA MARIA	27992759B	8027581	6ª

Resumen de superficies

<u>GRUPO DE PAGO</u>	<u>SUPERFICIE (Hectáreas)</u>				<u>% Sobredeclaración (1)</u>
	<u>Declarada admisible</u>	<u>Comprometida</u>	<u>Declarada Reducida(3)</u>	<u>Resuelta</u>	
OLIVAR EN PENDIENTE	7,21		6,78	6,78	0,00
TOTAL	7,21	6,78	6,78	6,78	

% PENALIZACIÓN**IMPORTE (Euros)**

<u>Admisibilidad (2)</u>	<u>Presentación tardía</u>	<u>Omisión declaración</u>	<u>Condicionalidad</u>		<u>Calculado(4)</u>	<u>FEADER(EJE2)</u>	<u>MAGRAMA</u>	<u>CAPDER</u>	<u>Total</u>
0,00	0,00	0,00	0,00	Pago realizado		1.229,54	112,66	194,72	1.536,92
				A pagar		578,61	53,01	91,64	723,26
				TOTAL	2.260,18	1.808,15	165,67	286,36	2.260,18

RECINTOS

<u>REFERENCIA SIGPAC</u>	<u>CULTIVO</u>	<u>S/R</u>	<u>CONV.</u>	<u>GRUPO PAGO</u>	<u>Declarada admisible</u>	<u>Conv. SIGPAC</u>	<u>SUPERFICIE (Hectáreas)</u> <u>Control C.(5) Determinada</u>	<u>Certificada</u>
41-078-011-00110-001	101000	S	NO	OLIVAR EN PENDIENTE	0,54		0,30	0,54
41-078-011-00138-019	101000	S	NO	OLIVAR EN PENDIENTE	6,40		6,25	6,44
41-078-011-00138-022	101000	S	NO	OLIVAR EN PENDIENTE	0,27	0,27	0,27	0,27



1. Reducciones previstas por sobredeclaración, artículo 16 del Reglamento (UE) nº 65/2011

2. Resolución de 3 de agosto de 2012 de la Dirección General de Fondos Agrarios (BOJA nº 159, 14 de agosto de 2012)

3. Superficie declarada admisible tras el ajuste con la conversión SIGPAC para el grupo de pago de herbáceos.

* Menor valor entre la superficie declarada admisible tras el ajuste con la conversión SIGPAC y la comprometida admisible para el resto de grupos de pago

4. Se calcula sobre la superficie declarada reducida

5. Superficie de cultivo válido para la ayuda determinada en campo para el grupo de pago de herbáceos.

Superficie de cultivo válido para la ayuda determinada en campo tras el ajuste con la superficie comprometida admisible para el resto de grupos de pago

* Ayuda cofinanciada a través del Plan de Reestructuración del Tabaco de Andalucía contemplado en el Programa de Desarrollo Rural de Andalucía (2007-2013)

<u>APELLIDOS Y NOMBRE / RAZÓN SOCIAL</u>	<u>NIF</u>	<u>EXPEDIENTE</u>	<u>ANUALIDAD DE PAGO</u>
VILLAR MARTINEZ CARLOS	27622155Y	8029014	7ª

Resumen de superficies

<u>GRUPO DE PAGO</u>	<u>SUPERFICIE (Hectáreas)</u>				<u>% Sobredeclaración (1)</u>
	<u>Declarada admisible</u>	<u>Comprometida</u>	<u>Declarada Reducida(3)</u>	<u>Resuelta</u>	
OLIVAR EN PENDIENTE	18,97		18,41	18,41	0,00
TOTAL	18,97	18,41	18,41	18,41	

% PENALIZACIÓN**IMPORTE (Euros)**

<u>Admisibilidad (2)</u>	<u>Presentación tardía</u>	<u>Omisión declaración</u>	<u>Condicionalidad</u>		<u>Calculado(4)</u>	<u>FEADER(EJE2)</u>	<u>MAGRAMA</u>	<u>CAPDER</u>	<u>Total</u>
0,00	0,00	0,00	0,00	Pago realizado		3.338,62	305,90	528,75	4.173,27
				A pagar		1.571,11	143,95	248,83	1.963,89
				TOTAL	6.137,16	4.909,73	449,85	777,58	6.137,16

RECINTOS

<u>REFERENCIA SIGPAC</u>	<u>CULTIVO S/R</u>	<u>CONV.</u>	<u>GRUPO PAGO</u>	<u>Declarada admisible</u>	<u>SUPERFICIE (Hectáreas)</u>	<u>Conv. SIGPAC</u>	<u>Control C.(5)</u>	<u>Determinada</u>	<u>Certificada</u>
41-033-048-00041-006	101000 S	NO	OLIVAR EN PENDIENTE	18,97				18,41	18,97

<u>APELLIDOS Y NOMBRE / RAZÓN SOCIAL</u>	<u>NIF</u>	<u>EXPEDIENTE</u>	<u>ANUALIDAD DE PAGO</u>
VISTA ALEGRE S.C.P.	J91495846	8007422	7ª

Resumen de superficies

<u>GRUPO DE PAGO</u>	<u>SUPERFICIE (Hectáreas)</u>				<u>% Sobredeclaración (1)</u>
	<u>Declarada admisible</u>	<u>Comprometida</u>	<u>Declarada Reducida(3)</u>	<u>Resuelta</u>	
OLIVAR EN PENDIENTE	15,75		15,64	15,64	0,00
TOTAL	15,75	15,64	15,64	15,64	

% PENALIZACIÓN**IMPORTE (Euros)**

<u>Admisibilidad (2)</u>	<u>Presentación tardía</u>	<u>Omisión declaración</u>	<u>Condicionalidad</u>		<u>Calculado(4)</u>	<u>FEADER(EJE2)</u>	<u>MAGRAMA</u>	<u>CAPDER</u>	<u>Total</u>
0,00	0,00	0,00	0,00	Pago realizado		2.836,28	259,88	449,19	3.545,35
				A pagar		1.334,72	122,29	211,39	1.668,40
				TOTAL	5.213,75	4.171,00	382,17	660,58	5.213,75

RECINTOS

<u>REFERENCIA SIGPAC</u>	<u>CULTIVO S/R</u>	<u>CONV.</u>	<u>GRUPO PAGO</u>	<u>Declarada admisible</u>	<u>SUPERFICIE (Hectáreas)</u>	<u>Conv. SIGPAC</u>	<u>Control C.(5)</u>	<u>Determinada</u>	<u>Certificada</u>
41-032-003-00122-001	101000 S	NO	OLIVAR EN PENDIENTE	15,75				15,64	15,75



1. Reducciones previstas por sobredeclaración, artículo 16 del Reglamento (UE) nº 65/2011

2. Resolución de 3 de agosto de 2012 de la Dirección General de Fondos Agrarios (BOJA nº 159, 14 de agosto de 2012)

3. Superficie declarada admisible tras el ajuste con la conversión SIGPAC para el grupo de pago de herbáceos.

4. Menor valor entre la superficie declarada admisible tras el ajuste con la conversión SIGPAC y la comprometida admisible para el resto de grupos de pago

5. Se calcula sobre la superficie declarada reducida

6. Superficie de cultivo válido para la ayuda determinada en campo para el grupo de pago de herbáceos.

7. Superficie de cultivo válido para la ayuda determinada en campo tras el ajuste con la superficie comprometida admisible para el resto de grupos de pago

* Ayuda cofinanciada a través del Plan de Reestructuración del Tabaco de Andalucía contemplado en el Programa de Desarrollo Rural de Andalucía (2007-2013)

<u>APELLIDOS Y NOMBRE / RAZÓN SOCIAL</u>	<u>NIF</u>	<u>EXPEDIENTE</u>	<u>ANUALIDAD DE PAGO</u>
YANES DURAN FRANCISCO	28219521Q	8021044	6ª

Resumen de superficies

<u>GRUPO DE PAGO</u>	<u>SUPERFICIE (Hectáreas)</u>				<u>% Sobredeclaración (1)</u>
	<u>Declarada admisible</u>	<u>Comprometida</u>	<u>Declarada Reducida(3)</u>	<u>Resuelta</u>	
OLIVAR EN PENDIENTE	33,24		33,06	33,06	0,00
TOTAL	33,24	33,06	33,06	33,06	

% PENALIZACIÓN**IMPORTE (Euros)**

<u>Admisibilidad (2)</u>	<u>Presentación tardía</u>	<u>Omisión declaración</u>	<u>Condicionalidad</u>		<u>Calculado(4)</u>	<u>FEADER(EJE2)</u>	<u>MAGRAMA</u>	<u>CAPDER</u>	<u>Total</u>
0,00	0,00	0,00	0,00	Pago realizado		5.995,36	549,32	949,52	7.494,20
				A pagar		2.821,34	258,51	446,83	3.526,68
				TOTAL	11.020,88	8.816,70	807,83	1.396,35	11.020,88

RECINTOS

<u>REFERENCIA SIGPAC</u>	<u>CULTIVO S/R</u>	<u>CONV.</u>	<u>GRUPO PAGO</u>	<u>Declarada admisible</u>	<u>SUPERFICIE (Hectáreas)</u>	<u>Conv. SIGPAC</u>	<u>Control C.(5)</u>	<u>Determinada</u>	<u>Certificada</u>
41-032-007-00063-003	101000	S	NO	OLIVAR EN PENDIENTE	33,18			33,18	33,90

INCIDENCIA DESCRIPCIÓN

73103	El recinto declarado no cumple con las normas de producción ecológica (compromiso anexo 1, Orden 24 marzo 2011) Recinto:41-032-007-00061-018 Cultivo:101000 OLIVAR-SIN VARIEDAD Secano
73106	Recinto declarado no comprometido Recinto:41-032-007-00061-018 Cultivo:101000 OLIVAR-SIN VARIEDAD Secano



1. Reducciones previstas por sobredeclaración, artículo 16 del Reglamento (UE) nº 65/2011

2. Resolución de 3 de agosto de 2012 de la Dirección General de Fondos Agrarios (BOJA nº 159, 14 de agosto de 2012)

3. Superficie declarada admisible tras el ajuste con la conversión SIGPAC para el grupo de pago de herbáceos.

4. Menor valor entre la superficie declarada admisible tras el ajuste con la conversión SIGPAC y la comprometida admisible para el resto de grupos de pago

5. Se calcula sobre la superficie declarada reducida

6. Superficie de cultivo válido para la ayuda determinada en campo para el grupo de pago de herbáceos.

7. Superficie de cultivo válido para la ayuda determinada en campo tras el ajuste con la superficie comprometida admisible para el resto de grupos de pago

* Ayuda cofinanciada a través del Plan de Reestructuración del Tabaco de Andalucía contemplado en el Programa de Desarrollo Rural de Andalucía (2007-2013)

<u>APellidos y nombre / RAZÓN SOCIAL</u>	<u>NIF</u>	<u>EXPEDIENTE</u>	<u>ANUALIDAD DE PAGO</u>
YBARRA SAINZ DE LA MAZA MARIA DEL	28691096E	8028161	4ª

Resumen de superficies

<u>GRUPO DE PAGO</u>	<u>SUPERFICIE (Hectáreas)</u>				<u>% Sobredeclaración (1)</u>
	<u>Declarada admisible</u>	<u>Comprometida</u>	<u>Declarada Reducida(3)</u>	<u>Resuelta</u>	
OLIVAR	4,10		4,08	4,08	0,00
TOTAL	4,10	4,08	4,08	4,08	

% PENALIZACIÓN**IMPORTE (Euros)**

<u>Admisibilidad (2)</u>	<u>Presentación tardía</u>	<u>Omisión declaración</u>	<u>Condicionalidad</u>		<u>Calculado(4)</u>	<u>FEADER(EJE2)</u>	<u>MAGRAMA</u>	<u>CAPDER</u>	<u>Total</u>
20,00	0,00	0,00	0,00	Pago realizado		431,95	39,58	68,41	539,94
				A pagar		203,27	18,62	32,20	254,09
				TOTAL		992,54	635,22	58,20	794,03

RECINTOS

<u>REFERENCIA SIGPAC</u>	<u>CULTIVO</u>	<u>S/R</u>	<u>CONV.</u>	<u>GRUPO PAGO</u>	<u>Declarada admisible</u>	<u>SUPERFICIE (Hectáreas)</u>			
						<u>Conv. SIGPAC</u>	<u>Control C.(5)</u>	<u>Determinada</u>	<u>Certificada</u>
41-065-032-00014-008	101000	S	NO	OLIVAR	0,25			0,25	0,25
41-065-032-00014-009	101000	S	NO	OLIVAR	0,44			0,44	0,44
41-065-032-00014-010	101000	S	NO	OLIVAR	1,86			1,85	1,77
41-065-032-00015-008	101000	S	NO	OLIVAR	0,08			0,08	0,08
41-065-032-00015-009	101000	S	NO	OLIVAR	0,48			0,47	0,48
41-065-032-00015-010	101000	S	NO	OLIVAR	0,71			0,71	0,71
41-065-032-00015-012	101000	S	NO	OLIVAR	0,01			0,01	0,01
41-065-032-00015-013	101000	S	NO	OLIVAR	0,03			0,03	0,03
41-065-032-00015-014	101000	S	NO	OLIVAR	0,24			0,24	0,23

INCIDENCIA DESCRIPCIÓN

73104 Recinto declarado que no cumple en su totalidad con las normas de producción ecológica (compromiso anexo 1, Orden 24 marzo 2011)

Recinto:41-065-032-00014-010 Cultivo:101000 OLIVAR-SIN VARIEDAD Secano Sup. Declarada:1,86 Sup. Certificada:1,77

Recinto:41-065-032-00015-014 Cultivo:101000 OLIVAR-SIN VARIEDAD Secano Sup. Declarada:0,24 Sup. Certificada:0,23

<u>Id. Com</u>	<u>Compromiso</u>	<u>% admisibilidad</u>
C1_03	Cumplir con las normas de producción establecidas en el Reglamento (CE) nº 834/2007, del Consejo, de 28 de junio de 2007, que regula la producción ecológica.	20,00

S/R: S (Secano). R (Regadío).

CONV.: Superficie que se encuentra en período de adaptación a la producción ecológica.

Conv. SIGPAC: Superficie física (expresada en hectáreas) perteneciente al recinto SIGPAC en 2014 que, debido a modificaciones de este Sistema de Información Geográfica, se encuentra solapada con la superficie del mismo recinto en 2013.

Certificada: Superficie Certificada en Organismo de Certificación Ecológica.

FEADER (EJE2): Fondo Europeo Agrícola de Desarrollo Rural, Eje 2 'Mejora del medio ambiente y del entorno rural'.

MAGRAMA: Fondos del Ministerio de Agricultura, Alimentación y Medio Ambiente.

CAPDER: Fondos de la Consejería de Agricultura, Pesca y Desarrollo Rural de la Junta de Andalucía.

Sevilla, a 27 de julio de 2015

La Directora General de Fondos Agrarios



Concepción Cobo González

1. Reducciones previstas por sobredeclaración, artículo 16 del Reglamento (UE) nº 65/2011

2. Resolución de 3 de agosto de 2012 de la Dirección General de Fondos Agrarios (BOJA nº 159, 14 de agosto de 2012)

3. Superficie declarada admisible tras el ajuste con la conversión SIGPAC para el grupo de pago de herbáceos.

Menor valor entre la superficie declarada admisible tras el ajuste con la conversión SIGPAC y la comprometida admisible para el resto de grupos de pago

4. Se calcula sobre la superficie declarada reducida

5. Superficie de cultivo válido para la ayuda determinada en campo para el grupo de pago de herbáceos.

Superficie de cultivo válido para la ayuda determinada en campo tras el ajuste con la superficie comprometida admisible para el resto de grupos de pago

* Ayuda cofinanciada a través del Plan de Reestructuración del Tabaco de Andalucía contemplado en el Programa de Desarrollo Rural de Andalucía (2007-2013)

<u>INCIDENCIA</u>	<u>LITERAL DE INCIDENCIA</u>	<u>EFECTO</u>
9	Código del municipio de notificación no numérico, incorrecto o en blanco.	Informativa
10	Código de provincia de notificación incorrecto o en blanco.	Informativa
11	Código postal no válido o en blanco o no es uno de los admitidos para la provincia de residencia.	Informativa
26	Fecha de presentación tardía según establece el art. 23 del Reglamento (CE) nº 1122/2009 de la Comisión	Aplica penalización
39	Omisión de parcelas agrícolas que corresponden al productor según establece el art. 16.1 del Reglamento (UE) 65/2011 de la Comisión	Aplica penalización
101	Código de cultivo incorrecto o régimen de ayuda inadecuado.	Recinto no admisible
102	Código de variedad incorrecto o régimen de ayuda inadecuado.	Recinto no admisible
106	Código de provincia incorrecto o en blanco.	Recinto no admisible
111	Superficie cultivada del recinto sigpac consignada en el impreso incorrecta o en blanco.	Recinto no admisible
113	Superficie cultivada del recinto sigpac consignada en el impreso incorrecta o en blanco.	Recinto no admisible
114	Código de secano/regadío incorrecto o en blanco.	Recinto no admisible
125	Código de cultivo incorrecto en impreso PAC,CAS y FOR	Recinto no admisible
126	Parcelas agrícolas o parcela de forestación con más de un cultivo.	Recinto no admisible
127	Cultivo y régimen de ayuda incorrectos para recintos de pastos en común.	Recinto no admisible
201	El código de municipio no existe en la provincia declarada.	Recinto no admisible
202	El código de polígono no existe en el municipio declarado.	Recinto no admisible
203	El código de parcela no existe en el polígono declarado.	Recinto no admisible
204	La superficie total declarada sobre un mismo recinto en el conjunto de los expedientes, no puede superar la superficie total que el SIGPAC establece para ese recinto.	Ajusta superficie y penaliza por sobredeclaración
208	El código del recinto no existe en la parcela declarada.	Recinto no admisible
214	Superficie declarada sobre un mismo recinto, en un mismo expediente, mayor que la superficie total del recinto SIGPAC.	Ajusta superficie y penaliza por sobredeclaración
2101	Falta croquis y/o plano de la parcela agrícola o el presentado no es admisible.	Recinto no admisible
7119	Se advierte una incoherencia entre el tipo de tercero declarado en el DOC-Anverso y el nº de socios indicados en el mismo. (Orden de 24 de marzo de 2011, art. 8)	No se considera número de socios para el cálculo de la modulación del pago
7123	Incorrecta cumplimentación de la submedida para el recinto.	Recinto no admisible
7222	Número de socios o comuneros que componen la sociedad o comunidad incorrecto.	No se considera número de socios para el cálculo de la modulación del pago
7235	Se verifica que el solicitante interesado no aporta, o bien no es válido, el estatuto de constitución que justifica que se trata de una SAT de Producción para solicitar el pago. (Anexo 15 de la Orden de 24 de marzo de 2011. Orden 24 de marzo de 2011, art 15.3)	No se considera número de socios para modulación del pago
73100	Ser titular de explotaciones inscritas en un organismo de control y certificación ecológico, según se establece en el anexo 1 de la Orden de 24 de marzo de 2011	Reducción admisibilidad
73103	El recinto declarado no cumple con las normas de producción ecológica, según establece el anexo 1 de la Orden de 24 de marzo de 2011	Reducción admisibilidad
73104	Recinto declarado que no cumple en su totalidad las normas de producción ecológica, según establece el anexo 1 de la Orden de 24 de marzo de 2011	Reducción admisibilidad
73105	El cultivo, variedad, régimen y/o uso del recinto SIGPAC no es compatible con la submedida solicitada, de conformidad con el anexo 9 de la Orden de 24 de marzo de 2011	Recinto no admisible
73106	Recinto declarado no comprometido, según establece el art. 6.5 de la Orden 24 marzo 2011	Recinto no admisible
73107	La superficie resuelta para el grupo de pago no supera la mínima requerida según establece los requisitos específicos del anexo 1 de la Orden de 24 de marzo de 2011	Reducción admisibilidad
73108	Las unidades productivas han disminuido más del 25% de la máxima comprometida. Esta disminución se considerará como un incumplimiento que dará lugar a la pérdida de la ayuda y devolución de las cantidades percibidas con los intereses de demora, según establece el art. 6.4 y art. 11 de la Orden de 24 de marzo de 2011	Denegación expediente/submedida
73114	Recinto incompatible por estar solicitado para otra submedida, según establece el anexo 6 de la Orden de 24 de marzo de 2011	Recinto no admisible
73119	Superficie excluida de la ayuda agroambiental por estar acogida al programa de forestación de tierras agrarias, según establece los requisitos específicos del anexo 1 de la Orden de 24 de marzo	Recinto no admisible

<u>INCIDENCIA</u>	<u>LITERAL DE INCIDENCIA</u>	<u>EFECTO</u>
	de 2011	
73120	No mantiene la rotación de cultivos según establece el anexo 1 de la Orden de 24 de marzo de 2011	Reducción admisibilidad
73122	Recinto afectado por el requisito del cumplimiento de la superficie mínima para el grupo de pago, según establece el anexo 1 de la Orden de 24 de marzo de 2011	Recinto no admisible
73126	Expediente que supera el número de anualidades máximas de la ayuda, según establece el art. 6.3 de la Orden de 24 de marzo de 2011	Denegación expediente/submedida
73128	Recinto afectado por el compromiso del cumplimiento de la rotación de cultivos para el grupo de pago, según establece el anexo 1 de la Orden de 24 de marzo de 2011	Recinto no admisible

Sevilla, a 27 de julio de 2015

JEFA DE SERVICIO AYUDAS MEDIDAS ACOMPAÑAMIENTO


Pilar Calero Pérez

