

Anexo VII
LEADER en MÁLAGA
2014-2020

Enero 2019

Índice de contenido

1.1. Descripción de la Zona Rural Leader de la Provincia de Málaga.....	3
1.2. Diagnostico en base a debilidades/amenazas y fortalezas/ oportunidades.....	6
Economía y estructura productiva.....	6
Mercado de trabajo.....	7
Patrimonio rural, medio ambiente y lucha contra el cambio climático.....	9
Juventud e igualdad de género.....	13
Puntos débiles y fuertes de la ZRL.....	17
1.3. Necesidades.....	19
1.4. Plan de acción.....	21
Análisis por tipología de proyecto.....	22
Análisis por sectores y áreas temáticas.....	25
Integración de las cuestiones transversales en el Plan de acción.....	32
Incidencia del Plan de acción en el empleo.....	36
Resumen: Principales elementos de la aplicación de LEADER 2014 -2020 en Málaga.....	37

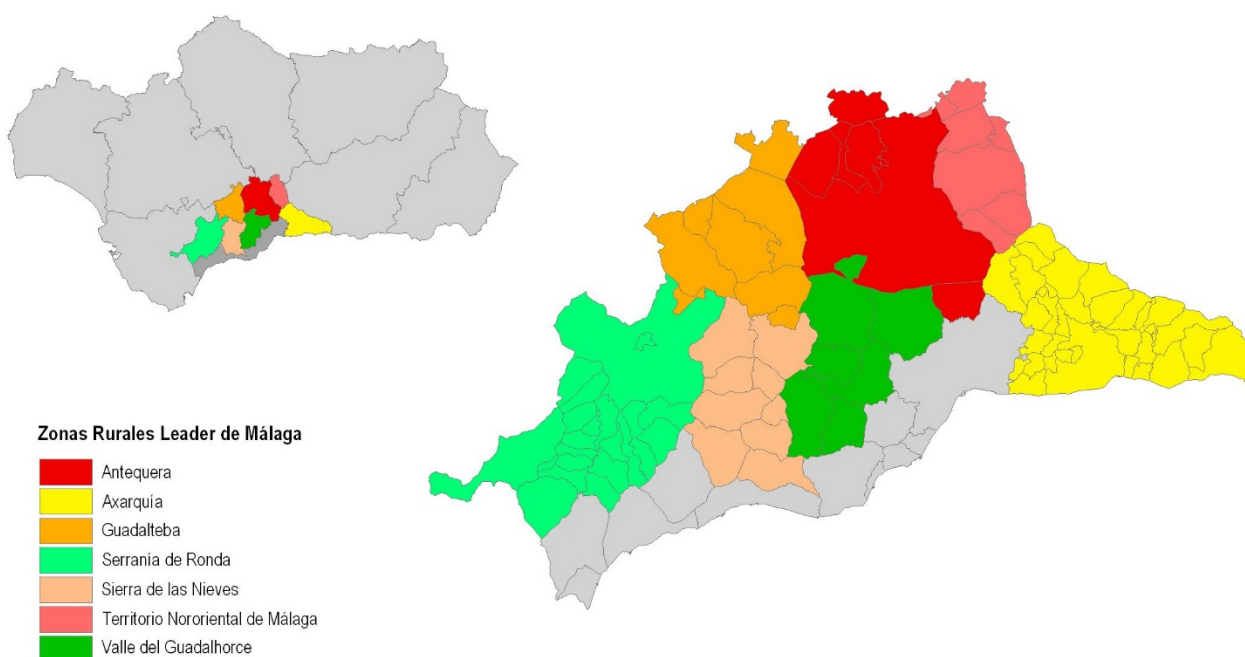
1.1. Descripción de la Zona Rural Leader de la Provincia de Málaga

La provincia de Málaga cuenta con **7 Zonas Rurales Leader** (ver Tabla 1), cuya extensión alcanza 6.027 km² (el 82,46% del total de la provincia) y cuentan con una población, según datos del padrón municipal de 2016, de 495,895 habitantes (el 30,44 % de la población total de Málaga).

Los municipios incluidos en la zona Leader son 92, que representa el 89,32% de los municipios de la provincia a excepción de 11 municipios.

La densidad de población media es de **85,97 habitantes/km²**, muy inferior a la media provincial (222,87 habitantes/km²) y andaluza (96,83 habitantes/km²).

Ilustración 1. Municipios de las Zona Rural Leader de Málaga



Fuente: Elaboración propia a partir de las bases cartográficas de la Junta de Andalucía.

Tabla 1. Principales parámetros de las ZRL de Málaga

Denominación de la Zona Rural Leader	Municipios Asignados	Nº municipios	Superficie (km ²)	Población 2016 (hab.)	Densidad población 2016 (hab./km ²)
Antequera	Alameda, Antequera, Casabermeja, Fuente de Piedra, Humilladero, Molina y Villanueva de la Concepción.	7	1.149	63.951	55,66
Axarquía	Alcaucín, Alfarnate, Alfarnatejo, Algarrobo, Almáchar, Árchez, Arenas, Benamargosa, Benamocarra, Canillas de Aceituno, Canillas de Albaida, Colmenar, Comares, Cómpeta, Cútar, El Borge, Frigiliana, Iznate, Macharaviaya, Moclinejo, Nerja, Periana, Rincón de la Victoria, Riogordo, Salares, Sayalonga, Sedella, Torrox, Totalán, Vélez-Málaga y Viñuela.	31	1.023,70	206.445	201,67
Guadalteba	Almargen, Ardales, Campillos, Cañete la Real, Carratraca, Cuevas del Becerro, Sierra de Yeguas y Teba.	8	760,90	24.424	69,60
Serranía de Ronda	Algatocín, Alpandeire, Arriate, Atajate, Benadalid, Benalauría, Benaolán, Benarrabá, Cartajima, Cortes de la Frontera, Faraján, Gaucín, Genalguacil, Igualeja, Jimera de Líbar, Jubrique, Júzcar, Montecorto, Montejaque, Parauta, Pujerra, Ronda y Serrato.	23	1.255,20	52.959	42,19
Sierra De Las Nieves	Alozaina, Casarabonela, El Burgo, Guaro, Istán, Monda, Ojén, Tolox y Yunquera.	9	680,90	20.746	30,47
Territorio Nororiental de Málaga	Archidona, Cuevas Bajas, Cuevas de San Marcos, Villanueva de Algaidas, Villanueva de Tapia, Villanueva del Rosario y Villanueva del Trabuco.	7	434,80	28.339	65,18
Valle del Guadalhorce	Alhaurín el Grande, Almogía, Álora, Cártama, Coín, Pizarra y Valle de Abdalajís.	7	722,90	99.031	136,99
Territorio Leader Málaga		92	6.027,40	495.895	85,97

Fuente: Elaboración propia a partir del Sistema de Información Multiterritorial de Andalucía (SIMA), Instituto de Estadística y Cartografía de la Junta de Andalucía.

Concretamente, a nivel de ZRL, nos encontramos con estas particularidades:

- **Antequera (MA-01):** El 64% de la población de la comarca residen en el municipio de Antequera. El 70,54% son superficies agrícolas, si bien, la comarca presenta 7 espacios naturales protegidos (por ejemplo, el Parque Natural de los Montes de Málaga, el Paraje Natural Torcal de Antequera o la Reserva Natural de la Laguna de Fuente de Piedra). Su situación central es un factor relevante para el desarrollo de la comarca.
- **Axarquía (MA-02):** Concentra el 41,63% de la población del territorio Leader de Málaga, y se configura en una zona con 31 municipios y un gran número de núcleos de población. Existe una gran diversidad agronómica y una dicotomía entre los municipios de interior, donde predomina la ganadería y agricultura de secano, y los litorales con mayor desarrollo de la agricultura de regadío y los servicios.
- **Sierra de Guadalteba (MA-03):** La cadena de sierras influyen en las comunicaciones entre la comarca y el sur de la provincia pero también en la diversidad de su paisaje y en los valores medioambientales existentes en el territorio.
- **Serranía de Ronda (MA-04):** Comarca de mayor extensión y donde predominan las superficies forestales y naturales, que representan el 79,43%. Destaca los parques naturales de Sierra de Grazalema, de los Alcornocales y el de la Sierra de las Nieves.
- **Sierra de las Nieves (MA-05):** Es la comarca con menor población (el 4,2% del territorio Leader). Ocupa un territorio montañoso donde domina la Sierra de las Nieves, conteniendo una gran riqueza ecológica y ambiental.
- **Territorio Nororiental de Málaga (MA-06):** Transcurren los ríos Guadalhorce y Genil que generan parajes de ribera y zonas agrícolas. El 74,54% son superficies agrícolas, con predominio del cultivo del olivar. Cuenta también con espacios de interés ecológico.
- **Valle de Guadalhorce (MA-07):** Comarca formada por el río que le da nombre, configurando un valle con una gran fertilidad donde los cultivos hortícolas y frutícolas son característicos. El 69,88% son superficies agrícolas.

1.2. Diagnóstico en base a debilidades/amenazas y fortalezas/ oportunidades

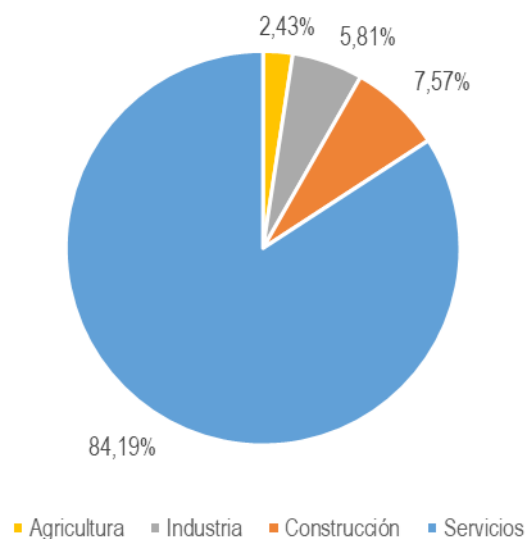
A continuación se presenta un **breve diagnóstico**¹ de la Zona Rural Leader de Málaga. Éste ha sido principalmente elaborado a partir del tratamiento de la información desagregada por Grupo de Desarrollo Rural que ofrece el *Sistema de Información Multiterritorial de Andalucía* (SIMA) del Instituto de Estadística y Cartografía de la Junta de Andalucía.

Como elemento final se presenta una **tabla de puntos débiles (debilidades y amenazas) y puntos fuertes (fortalezas y oportunidades) del conjunto de la ZRL de Málaga**, para ello se ha partido de los DAFOs territoriales² que presenta cada una de las Estrategias de Desarrollo Local y se ha tratado de generar una imagen conjunta y sintética con los principales elementos que limitan, o destacan, en el territorio.

Economía y estructura productiva

La provincia de Málaga aportó en el año 2016 el 2,56% del Producto Interior Bruto (PIB) al conjunto nacional, que representó un 19,16% del total de la comunidad autónoma de Andalucía, con un decrecimiento interanual del 1,30%³.

Gráfico 1. Reparto del PIB en Málaga por sectores



Fuente: Elaboración propia a partir de los datos del Instituto Nacional de Estadística. Contabilidad Regional de España. 2016.

1 Cabe señalar que las EDL de cada uno de los Grupos incluidos en esta ZRL de Málaga presentan en su epígrafe 4 un extenso diagnóstico y análisis DAFO de sus territorios.

2 Cada una de las EDL presenta un total de 8 cuadros DAFO. Además del DAFO Territorial, que es el que se ha empleado en el presente análisis, los GDR han elaborado cuadros DAFO específicos asociados a Economía y Estructura Productiva; Mercado de Trabajo; Equipamiento, Infraestructuras y servicios; Patrimonio Rural, Medio Ambiente y Lucha contra el cambio climático, Articulación, Situación Social y Participación Ciudadana, Igualdad de Género en el medio Rural, Promoción y Fomento de la Participación de la Juventud Rural.

3 Según el Informe del Mercado de Trabajo de Málaga del 2017 Observatorio de las Ocupaciones, elaborado por el Ministerio de Empleo y Seguridad Social.

Comparando estos valores con las cifras autonómicas y estatales, cabe resaltar el peso económico del sector servicios, en contraste, con el sector industrial.

Tabla 2. P.I.B. por ámbito geográfico y sector económico. Datos absolutos y en porcentaje

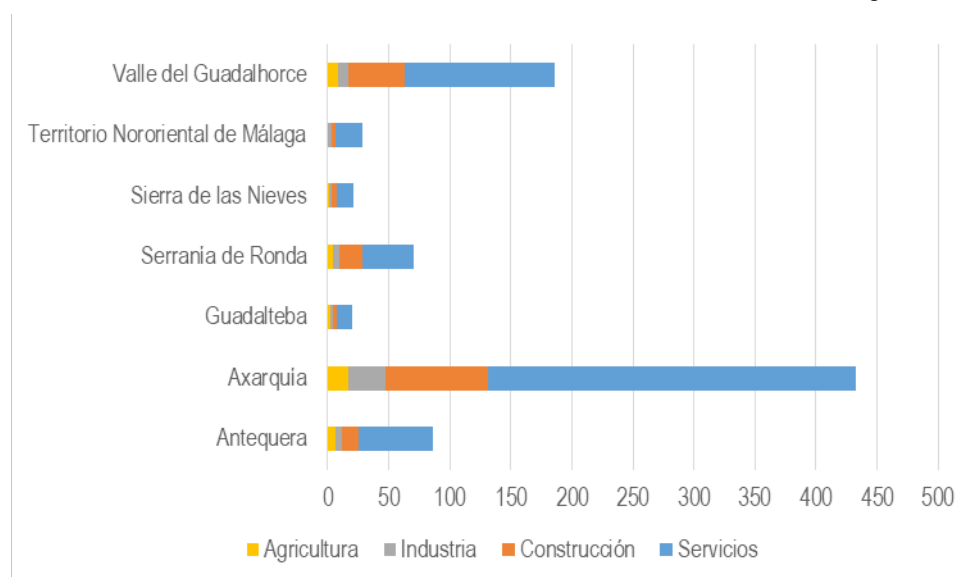
Sectores económicos	Datos absolutos. Miles de €			Porcentaje		
	Málaga	Andalucía	España	Málaga	Andalucía	España
Agricultura	695.809	9.130.539	30.096.000	2,43	6,10	2,69
Industria	1.666.777	17.228.296	178.470.000	5,81	11,51	15,95
Construcción	2.172.634	8.714.677	59.563.000	7,57	5,82	5,33
Servicios	24.149.116	114.618.012	850.614.000	84,19	76,57	76,03
Total	28.684.336	149.691.524	1.118.743.000	100,00	100,00	100,00

Fuente: Elaboración propia a partir de los datos del Instituto Nacional de Estadística. Contabilidad Regional de España. 2016.

Para medir el **desarrollo del tejido empresarial**, a continuación se va a utilizar como indicador el número de sociedades mercantiles constituidas en el ZRL según los datos del Instituto de Estadística y Cartografía de Andalucía para el año 2016.

Se han constituido 846 sociedades mercantiles en las ZRL de Málaga, mayoritariamente del sector servicios (68,32% del total), ubicadas más de la mitad en la ZRL de Axarquía.

Gráfico 2. Número de sociedades mercantiles del territorio Leader de Málaga



Fuente: Elaboración propia a partir de datos del Instituto de Estadística y Cartografía de la Junta de Andalucía. 2016.

Mercado de trabajo

La población activa del territorio Leader es del 50,07% de la población total, y está compuesta por un 53,82% de hombres y un 41,04% de mujeres, no habiendo grandes diferencias entre las distintas ZRL.

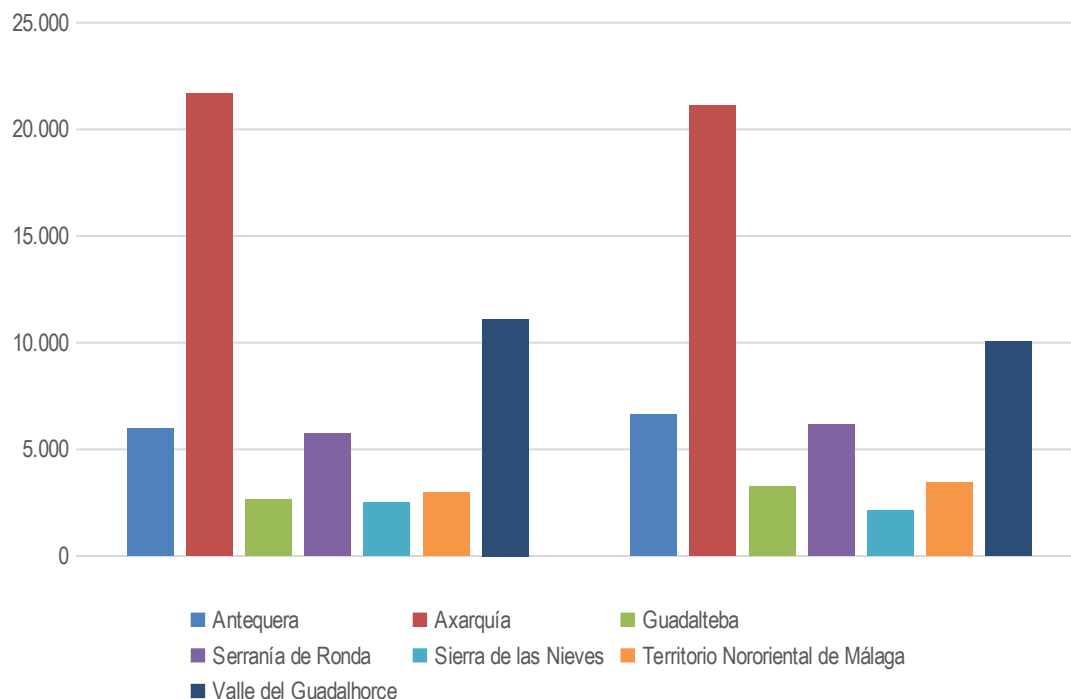
Del total de población activa un **58,46% está ocupada** y el resto está en búsqueda activa de empleo. La población parada supone el 20,80% de la población total del territorio.

Tabla 3. Población total, población activa, población ocupada y población desempleada en ZRL Málaga

Código ZRL	Denominación del ZRL	Población activa	Población ocupada	Población desempleada	Población total	% población total que es activa	% de población activa que está ocupada
MA-01	Antequera	33.858	21.250	12.608	65.921	51,36%	62,76%
MA-02	Axarquía	105.116	62.327	42.789	209.190	50,25%	59,29%
MA-03	Sierra de Guadálteba	12.932	7.034	5.898	25.787	50,15%	54,39%
MA-04	Serranía de Ronda	27.771	15.856	11.915	55.803	49,77%	57,10%
MA-05	Sierra de las Nieves	10.471	5.845	4.626	22.016	47,56%	55,82%
MA-06	Territorio Nororiental de Málaga	14.729	8.293	6.436	29.658	49,66%	56,30%
MA-07	Valle de Guadalhorce	48.904	27.760	21.144	98.451	49,67%	56,76%
Total ZRL Málaga		253.781	148.365	105.416	506.826	50,07%	58,46%

Fuente: Elaboración propia a partir de los datos del IECA. Explotación de los Censos de población y viviendas del INE. 2011.

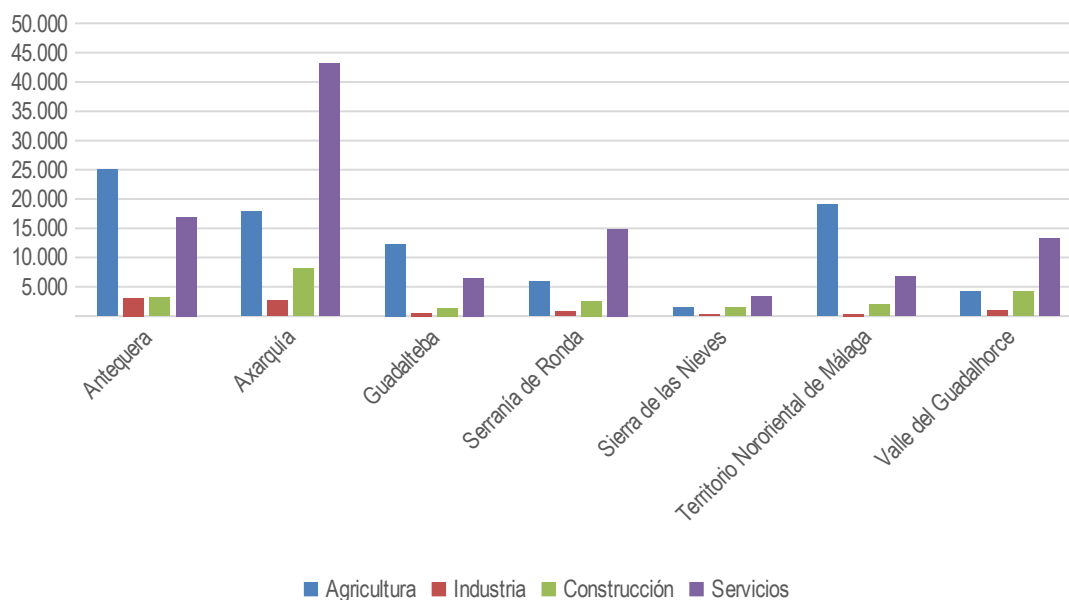
Gráfico 3. Población parada del territorio Leader en Málaga



Fuente: Elaboración propia a partir de los datos del IECA. Censos de población y viviendas. INE. 2011

Si se analizan los datos específicos de empleo por sector en el territorio Leader, se producen mayoritariamente en el sector servicios, siendo el mayor número de contratos registrados en el año 2016 en el Grupo de Desarrollo Rural de la Axarquía (32,27%), de Antequera (21,71%) y el territorio de la Serranía de Ronda (10,86%).

Gráfico 4. Número de contratos por sector de actividad en el territorio Leader de Málaga



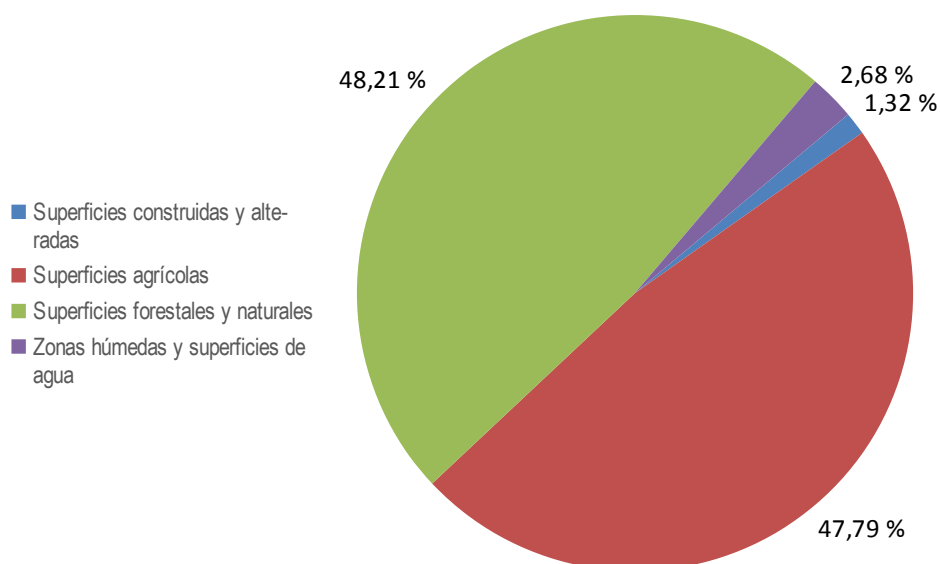
Fuente: Elaboración propia a partir de datos del Instituto de Estadística y Cartografía de Andalucía. 2016.

Respecto a la **evolución de la contratación**, en la provincia de Málaga se registraron 528.645 contratos en el año 2016 (datos del SISPE), 34.266 más que el año anterior, mostrando una tendencia positiva desde el año 2010.

Patrimonio rural, medio ambiente y lucha contra el cambio climático

El 52,30% del uso del suelo de Málaga está destinado a superficie agrícola, seguido de un 43,52% a superficie forestal, cifras muy similares a la media de Andalucía (51% y 44% respectivamente). Las superficies agrícolas, forestales y naturales abarcan el 95,82% del territorio de la ZRL.

Gráfico 5. Usos del suelo y coberturas vegetales del territorio Leader en Málaga



Fuente: Elaboración propia a partir de datos de la Consejería de Medio Ambiente y Ordenación del Territorio. 2007.

Por ZRL se observa que gran parte de ellas cuenta con superficie agrícola por encima del 50%, destacando el territorio Nororiental de Málaga y Antequera. Las zonas de la Serranía de Ronda y la Sierra de las Nieves, por el contrario, disponen de superficies forestales y naturales que representan el 79,43% y el 69,38% del total, respectivamente.

Tabla 4. Uso o cobertura vegetal de las ZRL de Málaga

ZRL	Denominación ZRL	Uso o cobertura vegetal				TOTAL (hectáreas)
		Construidas y alteradas (% / total)	Superficies agrícolas (% / total)	Superficies forestales y naturales (% / total)	Zonas húmedas y superficies de agua (% / total)	
MA-01	Antequera	2,74%	70,54%	25,04%	1,68%	114.698,48
MA-02	Axarquía	6,28%	55,72%	36,86%	1,14%	102.306,07
MA-03	Sierra de Guadalteba	1,38%	67,94%	28,56%	2,11%	76.144,00
MA-04	Serranía de Ronda	1,28%	18,56%	79,43%	0,72%	125.639,33
MA-05	Sierra de las Nieves	1,48%	28,30%	69,38%	0,84%	68.134,17
MA-06	Territorio Nororiental de Málaga	3,00%	74,57%	21,44%	0,99%	43.564,04
MA-07	Valle de Guadalhorce	3,89%	69,88%	24,59%	1,63%	72.330,65
Territorio Leader Málaga		2,88%	52,30%	43,52%	1,29%	602.816,74

Fuente: Elaboración propia a partir de datos publicados por el Instituto de Estadística y Cartografía de Andalucía. 2007.

En lo que respecta a la superficie declarada como **espacios naturales protegidos** (ENP) en ZRL, la figura de protección con mayor importancia en relación a su superficie son los Parques Naturales con una superficie de 66.361,88 hectáreas, correspondientes a los Parques Naturales de “Los Alcornocales”, “Sierra de Grazalema”, “Sierra de las Nieves”, “Montes de Málaga” y “Sierras de Tejada, Almijara y Alhama”.

Ilustración 2. Espacios Naturales Protegidos de Málaga



Fuente: Red de Espacios Naturales Protegidos de Andalucía (RENPA) de la Junta de Andalucía

Tabla 5. Superficie (hectáreas) de espacio natural protegido de las ZRL de Málaga

ZRL	Denominación ZRL	Tipo de espacio natural protegido							
		Parques nacionales	Parques naturales	Parajes naturales	Reservas naturales	Reservas naturales concertadas	Parques periurbanos	Monumentos naturales	Paisaje protegido
MA-01	Antequera	0,00	201,27	4.481,38	1.376,70	0,00	169,56	0,00	0,00
MA-02	Axarquía	0,00	19.363,70	226,66	0,00	0,00	0,00	0,00	0,00
MA-03	Sierra de Guadálteba	0,00	0,00	507,23	80	0,00	0,00	0,00	0,00
MA-04	Serranía de Ronda	0,00	34.346,26	576,84	0,00	0,00	137,80	22	0,00
MA-05	Sierra de las Nieves	0,00	12.450,65	0,00	0,00	0,00	0,00	0,00	0,00
MA-06	Territorio Nororiental de Málaga	0,00	0,00	0,00	6,30	0,00	35,30	109	0,00
MA-07	Valle de Guadalhorce	0,00	0,00	439,08	0,00	0,00	0,00	0,00	0,00
Territorio Leader Málaga		0,00	66.361,88	6.231,19	1.463,00	0,00	342,66	131,05	0,00

Fuente: Elaboración propia a partir de datos del Instituto de Estadística y Cartografía de la Junta de Andalucía. 2007.

Un 12,36% de la superficie de las Zonas Rurales Leader de Málaga están catalogadas como Espacios Naturales Protegidos. Destaca la ZRL de Serranía de Ronda en el que los ENP suponen el 27,92% de su superficie, seguida de la ZRL Axarquía y ZRL Sierra de las Nieves con un 19,15% y un 18,27% respectivamente.

Tabla 6. Superficie (hectáreas) de espacio natural protegido de las ZRL de Málaga

Código ZRL	Denominación ZRL	Superficie ZRL (hectáreas)	Superficie ENP en ZRL (hectáreas)	Superficie ENP (Porcentaje)
MA-01	Antequera	114.698,48	6.228,91	5,43%
MA-02	Axarquía	102.306,07	19.590,36	19,15%
MA-03	Sierra de Guadálteba	76.144,00	587,23	0,77%
MA-04	Serranía de Ronda	125.639,33	35.082,9	27,92%
MA-05	Sierra de las Nieves	68.134,17	12.450,65	18,27%
MA-06	Territorio Nororiental de Málaga	43.564,04	150,6	0,35%
MA-07	Valle de Guadalhorce	72.330,65	439,08	0,61%
Territorio Leader Málaga		602.816,74	74.529,78	12,36%

Fuente: Elaboración propia a partir de datos publicados por el Instituto de Estadística y Cartografía de la Junta de Andalucía. 2007.

Se observa diversas de espacios con niveles de protección inferior en los que existe potencial en relación a su futura puesta en valor por los valores ecológicos y paisajísticos que albergan.

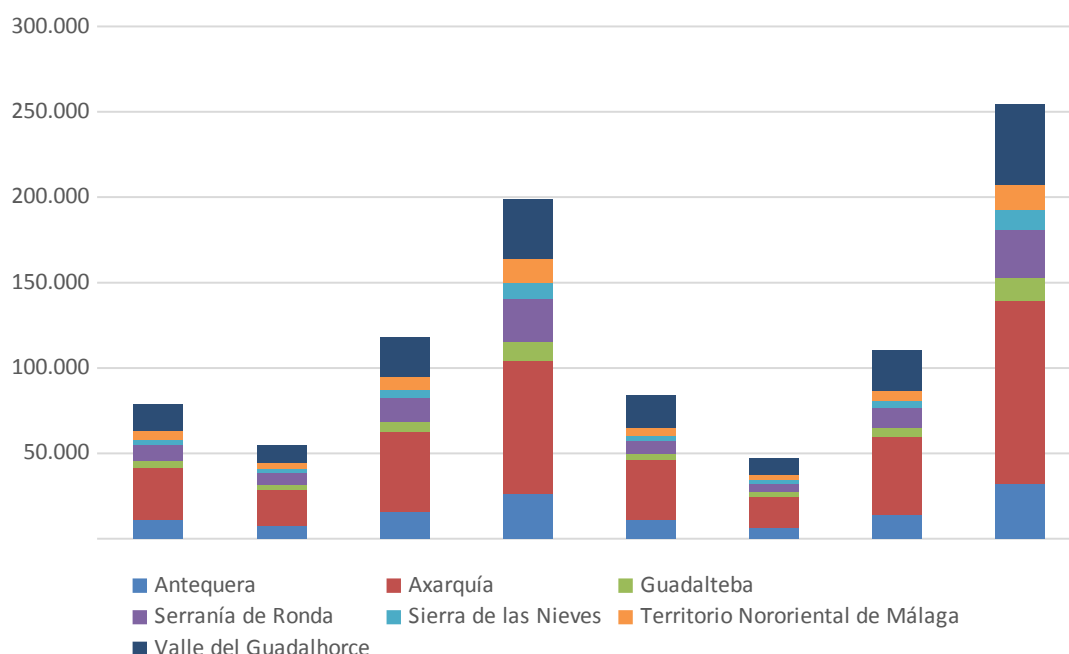
Por otro lado, también se puede mencionar otros aspectos que influyen en el medio ambiente en general, como la incidencia en el tejido socio productivo del déficit hídrico, y ligado a este, el incremento de los periodos de sequía por los efectos previsibles del cambio climático.

Juventud e igualdad de género

Con el objetivo de conocer la situación de la población joven y de la mujer en la Zona Rural Leader se ha analizado el indicador demográfico y de acceso al mercado laboral.

En primer lugar, con respecto a la **población joven** en el territorio, en 2016, el número de personas menores de 25 años residentes en el territorio Leader era de 133.529 personas, que suponían el 29,65% sobre el total de habitantes. Si comparamos esta cifra, con la del año 2005, se observa que ha disminuido esta población Leader en un 1,94% desde ese año. Asimismo, se observa que si se amplía el rango de edad hasta los 40 años, se produce también un aumento del 28,05% de población.

Gráfico 6. Población por grupos de edad del territorio Leader de Málaga

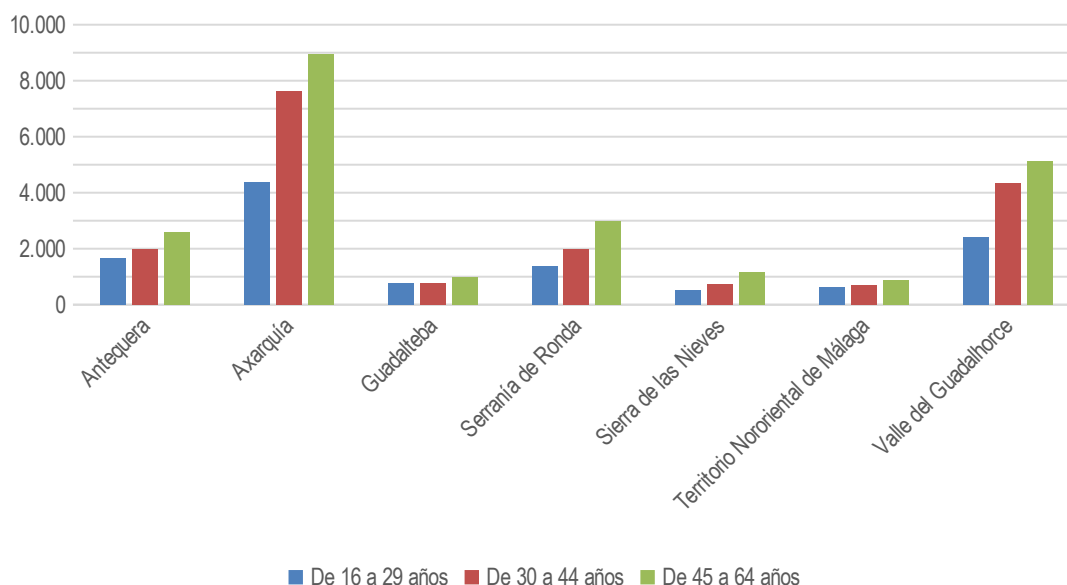


Fuente: Elaboración propia a partir del Instituto de Estadística y Cartografía de la Junta de Andalucía. 2016.

El **peso que tiene la población joven⁴ en el total de población parada** asciende al 22,36% en el año 2016, similar al porcentaje medio en Andalucía para este sector de población (23,26%).

4 En este caso se considera a la población menor de 30 años, ya que esta es la forma en que el SIMA aporta los datos por GDR.
<http://www.juntadeandalucia.es/institutodeestadisticaycartografia/iea/resultadosConsulta.jsp?CodOper=104&codConsulta=82200>

Gráfico 7. Paro registrado por edad del territorio Leader de Málaga



Fuente: Elaboración propia a partir de datos del Instituto de Estadística y Cartografía de Andalucía. 2016.

Tras el análisis del paro registrado en los servicios públicos de empleo, se resalta que el porcentaje de paro registrado de jóvenes sobre el total de demandantes ha disminuido del 25,97% en 2011 al 22,36% en 2016.

Tabla 7. Evolución del paro registrado jóvenes

Código ZRL	Denominación del ZRL	% de jóvenes parados / total (2011)	% de jóvenes parados / total (2016)
MA-01	Antequera	27,32%	26,55%
MA-02	Axarquía	25,71%	20,92%
MA-03	Guadalteba	31,72%	31,08%
MA-04	Serranía de Ronda	25,08%	21,89%
MA-05	Sierra de las Nieves	23,70%	21,12%
MA-06	Territorio Nororiental de Málaga	32,70%	28,47%
MA-07	Valle del Guadalhorce	24,35%	20,26%
Territorio Leader de Málaga		25,97%	22,36%

Fuente: Elaboración propia a partir de datos de SIMA. Explotación de los registros de SPEE y SAE⁵

De las 495.895 personas residentes en el territorio Leader en 2016, **la mitad de la población son mujeres**. La siguiente tabla muestra la distribución de mujeres por grupos de edad en las distintas ZRL.

5 <http://www.juntadeandalucia.es/institutodeestadisticaycartografia/iea/visualizar.jsp?CodOper=104&codConsulta=-388393>

<http://www.juntadeandalucia.es/institutodeestadisticaycartografia/iea/visualizar.jsp?CodOper=104&codConsulta=-388314>

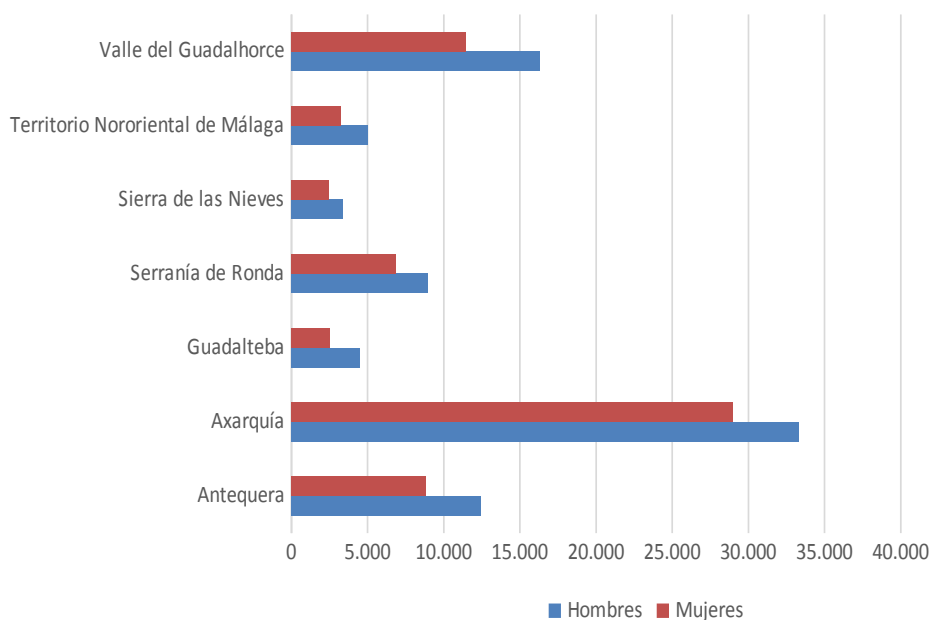
Tabla 8. Porcentaje de mujeres por grupos de edad del territorio Leader de Málaga

ZRL	Denominación de la ZRL	Menos de 15 años	De 15 a 24 años	De 25 a 40 años	Más de 40 años
MA-01	Antequera	16,47%	10,11%	21,14%	52,28%
MA-02	Axarquía	16,55%	8,58%	22,15%	52,72%
MA-03	Guadalteba	14,34%	10,13%	20,64%	54,88%
MA-04	Serranía de Ronda	14,62%	9,64%	20,58%	55,16%
MA-05	Sierra de las Nieves	14,10%	9,95%	20,14%	55,80%
MA-06	Territorio Nororiental de Málaga	14,45%	9,94%	19,85%	55,75%
MA-07	Valle del Guadalhorce	18,70%	9,68%	23,65%	47,97%

Fuente: Elaboración propia a partir de datos del Instituto de Estadística y Cartografía de Andalucía (Padrón municipal). 2016.

Tal y como se observa en el siguiente gráfico en el que se representa el número de ocupados por sexo, en todas las Zonas Rurales Leader de Málaga es mayor el número de hombres ocupados que el de mujeres.

Gráfico 8. Población ocupada por sexo del territorio Leader de Málaga



Fuente: Elaboración propia a partir de datos del Instituto de Estadística y Cartografía de la Junta de Andalucía. 2011.

En atención al paro registrado por sexo en las ZRL, se observa que de media el 52,56% de la población parada son mujeres. Destacando los casos de la ZRL Valle del Guadalhorce y ZRL Serranía de Ronda en las que se alcanzan porcentajes del 56,98% y 53,93% respectivamente.

Tabla 9. Paro registrado por sexo en las ZRL de Málaga

Código ZRL	Denominación del ZRL	Mujeres	Total	% de mujeres
MA-01	Antequera	3.264	6.193	52,70%
MA-02	Axarquía	10.528	20.980	50,18%
MA-03	Guadalteba	1.289	2.492	51,72%
MA-04	Serranía de Ronda	3.428	6.356	53,93%
MA-05	Sierra de las Nieves	1.248	2.370	52,65%
MA-06	Territorio Nororiental de Málaga	1.034	2.163	47,80%
MA-07	Valle del Guadalhorce	6.762	11.867	56,98%
Territorio Leader Málaga		27.553	52.421	52,56%

Fuente: Elaboración propia a partir de datos de SIMA. Explotación de los registros de SPEE y SAE. 2016.

Tras el análisis del paro registrado en los servicios públicos de empleo, se señala que el porcentaje de paro registrado de mujeres sobre el total de demandantes aumentó del 44,80% en 2011 al 52,56% en 2016, siendo esta tendencia al aumento común en todas las ZRL.

Tabla 10. Evolución del paro registrado por sexo

Código ZRL	Denominación del ZRL	% de mujeres paradas / total (2011)	% de mujeres / total (2016)
MA-01	Antequera	45,19%	52,70%
MA-02	Axarquía	43,36%	50,18%
MA-03	Guadalteba	42,04%	51,72%
MA-04	Serranía de Ronda	50,18%	53,93%
MA-05	Sierra de las Nieves	44,58%	52,65%
MA-06	Territorio Nororiental de Málaga	39,34%	47,80%
MA-07	Valle del Guadalhorce	45,85%	56,98%
Territorio Leader de Málaga		44,80%	52,56%

Fuente: Elaboración propia a partir de datos de SIMA. Explotación de los registros de SPEE y SAE

Puntos débiles y fuertes de la ZRL

Puntos débiles (debilidades / amenazas)	Puntos fuertes (fortalezas / oportunidades)
Economía y estructura productiva. Mercado de Trabajo	
<ul style="list-style-type: none"> - Escasas iniciativas emprendedoras y falta de formación y asesoramiento orientada al autoempleo. Dificultades para el desarrollo de iniciativas empresariales por la elevada burocracia. - Falta de oportunidades laborales en el territorio y de formación que apoyen a aumentar la cualificación profesional. - Reducida promoción de productos locales y ausencia de canales cortos de comercialización - Empresas de escasa dimensión y poco competitivas. - Actividad económica concentrada en gran parte en el sector agrario y turístico. - Falta cultura innovadora. - Deceleración económica. Falta de inversión pública y privada. 	<ul style="list-style-type: none"> - Gran calidad de productos locales y variedad de razas autóctonas. Puesta en valor de productos artesanales, ecológicos y tradicionales. - Existencia de zonas industriales. - Aumento de la producción ecológica y buenas condiciones para la diversificación de cultivos. - Desarrollo de nuevos tipos de turismo. - Condiciones óptimas para cultivos alternativos. - Nuevas necesidades y retos que generan oportunidades laborales. - Nuevas técnicas para el fomento del emprendimiento. - Fomento de la transformación y comercialización de productos agroalimentarios con el incremento de la demanda de productos con alto valor añadido.
Equipamientos, infraestructuras y servicios	
<ul style="list-style-type: none"> - Déficit de infraestructuras hídricas, agrarias y de comunicación. - Escasa oferta de servicios educativos, culturales, de ocio y de transporte. 	<ul style="list-style-type: none"> - Impulso de actuaciones públicas para la mejora de las infraestructuras.
Patrimonio rural, medio ambiente y lucha contra el cambio climático	
<ul style="list-style-type: none"> - Escaso conocimiento y sensibilización sobre la importancia del uso sostenible de los recursos naturales y la preservación del medio ambiente. - Espacios de valor medioambiental desprotegidos. - Degradación del entorno y pérdida de biodiversidad. - Deterioro medioambiental y de los ecosistemas. - Dependencia en sectores productivos del factor de producción agua. 	<ul style="list-style-type: none"> - Riqueza paisajística y gastronómica. - Patrimonio histórico, artístico y natural. - Existencia de espacios naturales y senderos para fomento de turismo activo. - Mayor concienciación social hacia aspectos relacionados con la preservación del medio ambiente, los hábitos saludables.

Puntos débiles (debilidades / amenazas)	Puntos fuertes (fortalezas / oportunidades)
Otros (igualdad, jóvenes, articulación social y participación, etc.)	
<ul style="list-style-type: none"> - Brecha de género en el acceso al empleo. - Baja participación ciudadana, en especial, de los jóvenes incentivado por la falta de motivación y de políticas que involucren a los mismos. - Dificultad para la conciliación familiar y laboral - Pérdida de población en las zonas rurales - Envejecimiento de la población. 	<ul style="list-style-type: none"> - Mejora del nivel formativo de la población joven. - Progresiva presencia de las mujeres en el ámbito público. - Existencia de diferentes asociaciones que fomentan la participación. - Mayor concienciación social hacia aspectos relacionados con la igualdad y la conciliación.

1.3. Necesidades

Tras la realización del diagnóstico, se detectan las necesidades temáticas y territoriales para cada comarca. Estas necesidades son la base para el establecimiento de los objetivos de la estrategia de desarrollo local.

Respecto al procedimiento para la definición de estas necesidades, en primer lugar, se han definido las necesidades temáticas las cuales han sido priorizadas según unos criterios de priorización establecidos y teniendo en cuenta las potencialidades detectadas. Una vez que se dispone de las necesidades temáticas priorizadas se ha llevado a cabo un proceso de priorización de las mismas a nivel territorial. Este procedimiento se ha llevado a cabo de forma participativa con todos los agentes implicados en el desarrollo del territorio.

En este apartado se realiza un análisis de las **principales necesidades** que abordará la zona rural Leader por provincia. Para ello, se ha tenido en cuenta las diez primeras prioridades territoriales priorizadas en cada estrategia de desarrollo rural y se han agrupado en siete áreas temáticas:

- Economía y estructura productiva
- Mercado de trabajo
- Equipamientos, infraestructuras y servicios
- Patrimonio rural, medio ambiente y lucha contra el cambio climático
- Articulación, situación social y participación ciudadana
- Igualdad de género en el medio rural
- Promoción y fomento de la participación de la juventud rural

A continuación, se describe los principales aspectos que serán necesarios que se tengan en cuenta en la ZRL de **Málaga**.

- ✓ Sobre la participación ciudadana, se precisa que se favorezca y se fomente los **proyectos de cooperación y colaboración conjunta**, entre la población, los agentes socio económicos y la administración local.
- ✓ Es necesario que **se diversifique la economía** y se cree un tejido empresarial amplio, aparte del sector primario, se promueva el sector industrial y con mayor relevancia la **industria agroalimentaria** y se mejore la **comercialización y promoción de los productos locales**. En el sector turístico, será preciso que se potencia una **oferta de productos turísticos sostenible y de calidad**, amplia y adecuada a los visitantes.
- ✓ En el sector agrario, se debe fomentar las producciones que contribuyan a la conservación del medio ambiente y que hagan un uso eficiente de los insumos y de los recursos del territorio, como por ejemplo, la **producción ecológica**.
- ✓ Será necesario además **adecuar y mejorar las infraestructuras a los requerimientos ambientales**, y dotar de servicios necesarios para garantizar la calidad de vida, por ejemplo, incrementando las **infraestructuras públicas** (camino y senderos, espacios de trabajo, entre

otros), **mejorar la comunicación** entre comarcas, mejorar el **acceso a internet** y la **accesibilidad** a las personas mayores o con movilidad reducida.

- ✓ Otras necesidades son **fomentar iniciativas que promuevan la igualdad de género**, el empoderamiento de la mujer, y el acceso a empleo de calidad y autoempleo en los municipios. Así mismo, relacionado con el mercado laboral, se fomentará la **creación de empleo y el emprendimiento** para la población en general, y en particular, para los jóvenes y mujeres. Junto con la necesidad de disponer de una **oferta formativa adecuada** a las demandas de la población y de organizar **talleres y sesiones informativas** para la búsqueda activa de empleo, mejorar la capacitación o conocer buenas prácticas y experiencias inspiradoras.
- ✓ Es necesario también, la **puesta en valor de los recursos naturales** y la **conservación del patrimonio** existente en el territorio. Por otro lado, analizar la posibilidad de contar con más **espacios naturales protegidos**, y en consecuencia, **sensibilizar a la población** de la importancia de preservar estos espacios y el patrimonio, en general. Se precisa realizar actuaciones centradas en las **energías renovables** y en la **reducción de los residuos**.
- ✓ Para el sector juvenil, es preciso **favorecer y potenciar los programas temporales de movilidad europea** con el fin de mejorar la capacitación de éstos, además de establecer **formas de comunicación** y de implicación adecuadas a su forma de relacionarse.

1.4. Plan de acción

El Plan de acción de la provincia de Málaga compila los seis Planes de Acción de las Estrategias de Desarrollo Local elaboradas por los Grupos de Desarrollo Rural de Málaga seleccionados conforme a la Resolución de 20 de diciembre de 2016 y reconocidos a través de la Resolución de 26 de abril de 2017 de la Dirección General de Desarrollo Sostenible del Medio Rural. En la Tabla 11 se expone la correlación entre los Grupos de Desarrollo Rural y cada Zona Rural Leader, así como las Estrategias de Desarrollo Local de cada zona.

Tabla 11. Grupos de Desarrollo Rural y Estrategias de Desarrollo Local en Málaga

Código	Zona Rural Leader	Grupo Desarrollo Rural	Estrategia de Desarrollo Local
MA-01	Antequera	GDR Antequera	EDL para la vertebración y dinamización empresarial, social y económica comarca de Antequera dirigida a garantizar y mejorar la igualdad de oportunidades, innovación y conservación del medio ambiente
MA-02	Axarquía	GDR Axarquía	EDL para la Axarquía 2020, con el objetivo de reforzar la estructura productiva actual de la Comarca
MA-03	Sierra de Guadálteba	GDR Guadálteba	Desarrollo sostenible Guadálteba
MA-04	Serranía de Ronda	GDR Sierra de las Nieves	EDL Sierra de Las Nieves: territorio y sostenibilidad en la Reserva de la Biosfera Sierra de las Nieves
MA-05	Sierra de las Nieves	GDR Territorio Nororiental de Málaga	Comarca Nororiental de Málaga: hacia un desarrollo sostenible
MA -06	Serranía de Ronda	GDR de la Serranía de Ronda	Serranía de Ronda: Personas, Patrimonio e Innovación pilares del desarrollo sostenible de la Serranía de Ronda.
MA-07	Valle de Guadalhorce	GDR Valle del Guadalhorce	Valle del Guadalhorce, una apuesta inteligente de su gente por sus recursos

Fuente: Estrategias de Desarrollo Local de Málaga

El Plan de acción de Málaga es por tanto una compilación de los proyectos/ líneas de ayuda impulsadas e implementados en el marco del conjunto de las Estrategias de Desarrollo Local de Málaga. El proceso de elaboración consistió en la **sistematización y caracterización de cada uno de los proyectos / líneas de actuación** reflejados en los Planes de acción de las Estrategias de Desarrollo Local presentadas por los 7 GDR seleccionados. Para posteriormente **realizar cruces de información** de los proyectos en base a los atributos establecidos en el "Manual técnico de apoyo para la elaboración de las EDL 2014-2020". Esto ha permitido estudiar los proyectos desde la **perspectiva de su tipología y su temática**, así como su incidencia en diversos **aspectos transversales** (medio ambiente y cambio climático, igualdad de género y juventud) así como su incidencia en la innovación y el impacto sobre el empleo.

Análisis por tipología de proyecto

Las Estrategias de Desarrollo Local de Málaga cuentan con una financiación de 22.700.127,13 €. El Plan de acción propuesto por los Grupos de Desarrollo Rural de Málaga está estructurado a través del desarrollo de 85 proyectos / líneas de ayuda. En la Tabla 12 se presenta el Plan de acción de Málaga conforme a la tipología de proyectos contemplada en el Programa de Desarrollo Rural de Andalucía 2014-2020 y en la normativa reguladora de carácter regional.

Tabla 12. Plan de acción de la provincia de Málaga

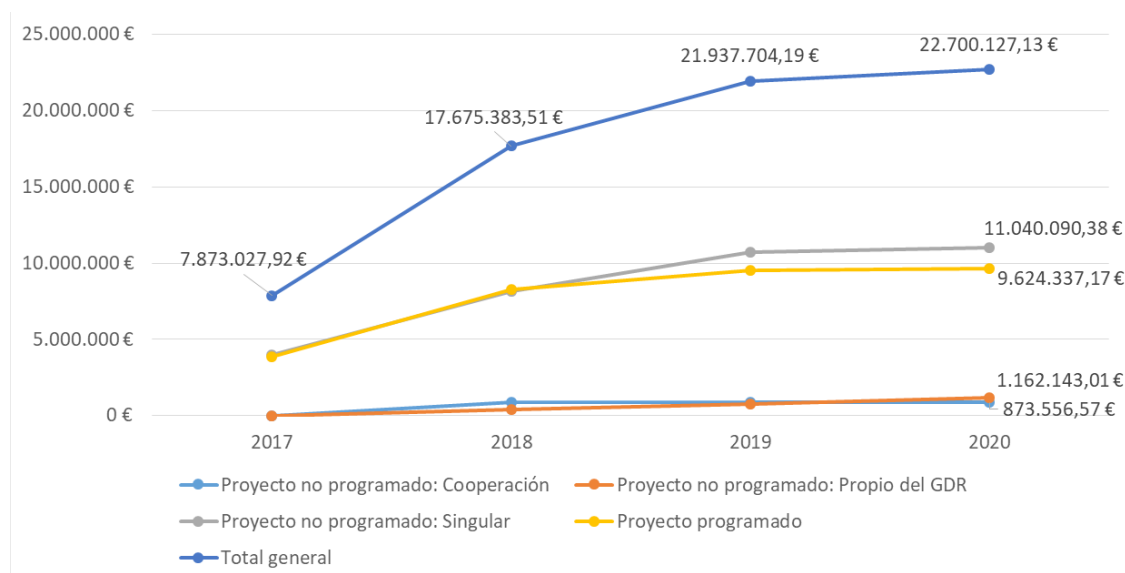
Tipo de proyecto	Proyectos / Líneas de ayuda (nº)	Proyectos / Líneas de ayuda (%)	Presupuesto previsto (€)	Presupuesto previsto (%)
Proyecto programado	28	32,94%	9.624.337,17	42,40%
Proyecto no programado: Singular	18	21,18%	11.040.090,38	48,63%
Proyecto no programado: Propio del GDR	14	16,47%	1.162.143,01	5,12%
Proyecto de Cooperación	25	29,41%	873.556,57	3,85%
Total general	85	100,00%	22.700.127,13	100,00%

(*) En los proyectos programados, a excepción de aquellos que sean gestionados directamente por los GDR, y en los proyectos no programados singulares, el término proyecto es equivalente a línea de ayuda. Es decir las actuaciones que finalmente se lleven a cabo serán seleccionadas a través de procesos de concurrencia competitiva.

Fuente: Elaboración propia a partir de Estrategias de Desarrollo Local de Málaga.

En el siguiente gráfico se presenta el presupuesto previsto por anualidades de forma acumulada en el periodo de programación del PDR-A 2014-2020.

Gráfico 9. Presupuesto anual acumulado del Plan de acción de Málaga



Fuente: Elaboración propia a partir de Estrategias de Desarrollo Local de Málaga.

El reparto de este presupuesto por GDR presente en Málaga queda reflejado en la Tabla 13 (la submedida 19.3 comprende los proyectos de cooperación y la 19.2 el resto de tipología de proyectos / líneas de ayuda).

Tabla 13. Presupuesto de las Estrategias de Desarrollo Local de Málaga

	Presupuesto M19.2 (€)	Presupuesto M19.3 (€)	Presupuesto ITI (€)	Presupuesto total EDL (€)
Antequera	2.963.616,49	118.544,64	0	3.082.161,13
Axarquía	3.083.290,28	123.331,60	0	3.206.621,88
Guadalteba	3.144.429,53	125.777,18	0	3.270.206,71
Serranía de Ronda	2.970.027,37	118.835,66	0	3.088.863,03
Sierra de las Nieves	3.105.990,09	124.239,60	0	3.230.229,69
Territorio Nororiental de Málaga	3.283.764,43	131.350,58	0	3.415.115,01
Valle del Guadalhorce	3.275.452,37	131.477,31	0	3.406.929,68
Total Málaga	21.826.570,56	873.556,57	0	22.700.127,13

Fuente: Elaboración propia a partir de Estrategias de Desarrollo Local de Málaga.

A continuación, en la Tabla 14, se exponen la tipología de proyecto conforme a los grupos de proyectos establecidos es decir: proyectos programados, no programados (singulares y propios) y proyectos de cooperación, indicando tanto el número de proyectos / línea de ayuda como el presupuesto previsto, así como sus pesos relativos expresados en porcentaje.

Tabla 14. Plan de acción de Málaga según tipología de proyectos

Tipo de proyecto	Proyectos / Líneas de ayuda (nº)	Proyectos / Líneas de ayuda (%)	Presupuesto previsto (€)	Presupuesto previsto (%)
Proyecto programado	28	32,94%	9.624.337,17	42,40%
Formación, información y actividades de demostración agraria, alimentaria y forestal.	3	3,53%	291.916,70	1,29%
Creación y mejora de la competitividad y sostenibilidad de las empresas destinadas a la producción, transformación y comercialización de productos agrarios, alimentarios y forestales.	1	1,18%	849.512,77	3,74%
Formación, información y actividades de demostración vinculadas con el desarrollo endógeno del medio rural.	8	9,41%	607.500,00	2,68%
Creación y mejora de la Competitividad y de la sostenibilidad de la PYME rurales.	3	3,53%	1.899.982,42	8,37%
Creación y mejora de infraestructuras y servicios en los municipios rurales.	8	9,41%	4.836.925,28	21,31%
Conservación y protección del patrimonio rural y lucha contra el cambio climático.	3	3,53%	905.000,00	3,99%
Otras operaciones vinculadas al desarrollo endógeno.	2	2,35%	233.500,00	1,03%

Proyecto no programado: Singular	18	21,18%	11.040.090,38	48,63%
Creación y mejora de la competitividad y sostenibilidad de las empresas destinadas a la producción, transformación y comercialización de productos agrarios, alimentarios y forestales.	8	9,41%	4.154.736,56	18,30%
Formación, información y actividades de demostración vinculadas con el desarrollo endógeno del medio rural.	1	1,18%	144.000,00	0,63%
Creación y mejora de la Competitividad y de la sostenibilidad de la PYME rurales.	9	10,59%	6.741.353,82	29,70%
Proyecto no programado: Propio del GDR	14	16,47%	1.162.143,01	5,12%
Formación, información y actividades de demostración agraria, alimentaria y forestal.	1	1,18%	141.000,00	0,62%
Formación, información y actividades de demostración vinculadas con el desarrollo endógeno del medio rural.	8	9,41%	672.538,92	2,96%
Creación y mejora de infraestructuras y servicios en los municipios rurales.	1	1,18%	40.000,00	0,18%
Conservación y protección del patrimonio rural y lucha contra el cambio climático.	2	2,35%	221.799,49	0,98%
Otras operaciones vinculadas al desarrollo endógeno. (*)	2	2,35%	86.804,60	0,38%
Proyecto de Cooperación	25	29,41%	873.556,57	3,85%
Total general	85	100,00%	22.700.127,13	100,00%

(*) Esta tipología de proyecto incluye proyectos u operaciones relacionadas con el desarrollo endógeno que contribuyan a los objetivos de la Estrategia de Desarrollo Local, a los objetivos temáticos del Marco Estratégico común y a las prioridades del Fondo Europeo, así como los proyectos de cooperación horizontal y vertical entre los diferentes sectores económicos y ámbito sociales del medio rural.

Fuente: Elaboración propia a partir de Estrategias de Desarrollo Local de Málaga.

En el marco de los Proyectos programados toma especial relevancia las líneas de ayuda destinadas a la modernización y adaptación de los municipios rurales mediante la **creación y mejora de infraestructuras y servicios** para la calidad de vida y el desarrollo socioeconómico con un presupuesto previsto de 4.836.925,28€, le sigue en importancia las líneas de ayuda dirigidas a **creación y mejora de la competitividad y sostenibilidad de la Pequeña y Mediana Empresa** rural con 1.899.982,42€, representando respectivamente el 21,31% y el 8,37% del presupuesto total del Plan de acción.

En relación a los Proyectos no programados el mayor peso está en dos grupos de líneas de ayuda la mejora de la competitividad de empresas destinadas a la **creación y mejora de la competitividad y sostenibilidad de la Pequeña y Mediana Empresa** rural con un 29,70% (6.741.353,82) y a la **producción, transformación y comercialización de productos agroalimentarios y forestales** con un 18,30% del presupuesto total (4.154.736,56€).

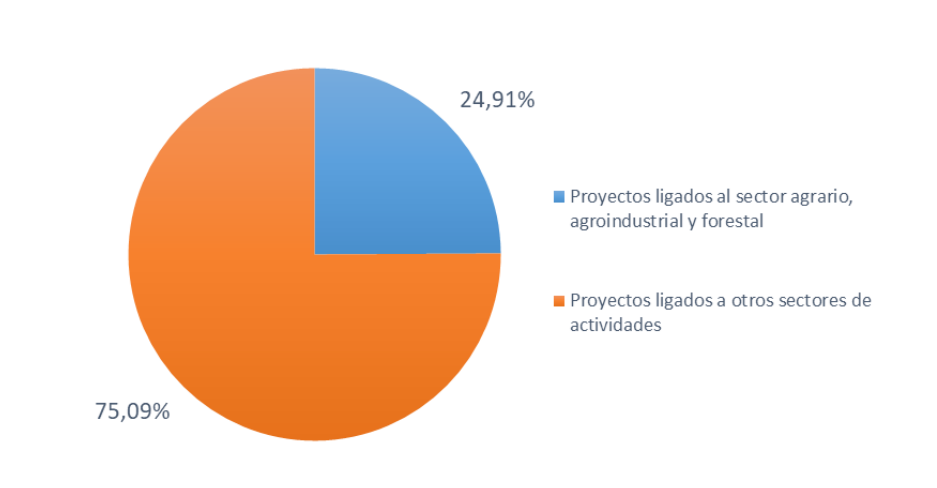
El presupuesto de los **Proyectos de Cooperación** en las EDL representa el 3,85% del presupuesto total, por un importe de 873.556,57€. La innovación en el sector agrario y en el sector turístico y el desarrollo de proyectos dirigidos a la igualdad efectiva de oportunidades en el medio rural centran buena parte de los aspectos tratados en los proyectos de cooperación. A los que habría que añadir alguna iniciativa de valorización del patrimonio histórico-cultural y de recursos agroecológicos.

Análisis por sectores y áreas temáticas

Una vez estudiada la estructura del Plan de acción de Málaga se procede a la caracterización del mismo, en el sentido de **estudiar a que sectores y áreas temáticas** se dirigen los esfuerzos planteados a través de las Estrategias de Desarrollo Local. Para el desarrollo de esta caracterización se han tenido en cuenta únicamente el conjunto de Proyectos programados y no programados, no considerándose los Proyectos de cooperación dado su carácter abierto que en algunos casos hacen difícil su asignación a un sector o temática concreta.

Para el estudio del Plan de acción desde un punto de vista sectorial se ha procedido a estudiar la distribución de los 21.827.570,56 € correspondiente al conjunto de proyectos programados y no programados según el sector al que se dirigen los diferentes proyectos / líneas de ayuda, observándose que el de este modo que el **24,91%** del presupuesto está **destinado al desarrollo de actuaciones ligadas al sector agrario, agroindustrial y forestal**, frente a un **75,09%** que está destinado al **resto de sectores económicos y ámbitos sociales** del medio rural.

Gráfico 10. Peso presupuestario según sector destinatario de los proyectos / líneas de ayuda



Fuente: Elaboración propia a partir de Estrategias de Desarrollo Local de Málaga.

Respecto al estudio según áreas temáticas se han establecido 6 categorías que agrupan los proyectos programados y no programados. En la siguiente tabla se puede observar el número de proyectos / líneas de ayuda y presupuesto previsto para cada temática.

Tabla 15. Proyectos programados y no programados de Málaga según temáticas

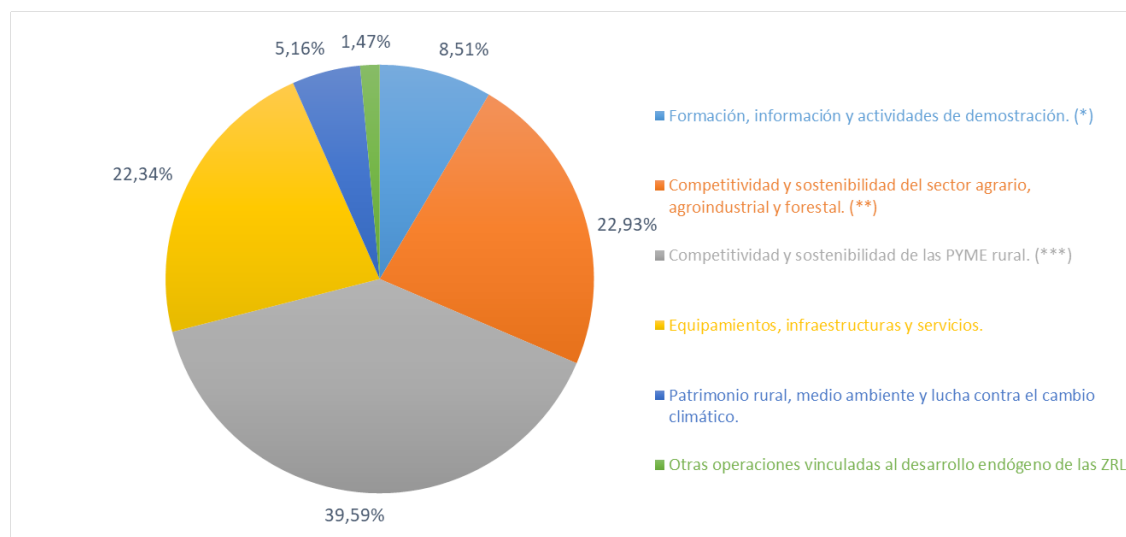
Tipo de proyecto	Proyectos / Líneas de ayuda (nº)	Proyectos / Líneas de ayuda (%/total)	Presupuesto previsto (€)	Presupuesto previsto (%/total)
Formación, información y actividades de demostración. (*)	21	35,00%	1.856.955,62	8,51%
Competitividad y sostenibilidad del sector agrario, agroindustrial y forestal. (**)	9	15,00%	5.004.249,33	22,93%
Competitividad y sostenibilidad de las PYME rural. (***)	12	20,00%	8.641.336,24	39,59%
Equipamientos, infraestructuras y servicios.	9	15,00%	4.876.925,28	22,34%
Patrimonio rural, medio ambiente y lucha contra el cambio climático.	5	8,33%	1.126.799,49	5,16%
Otras operaciones vinculadas al desarrollo endógeno de las ZRL.	4	6,67%	320.304,60	1,47%
Total general	60	100,00%	21.826.570,56	100,00%

(*) Tipología de proyectos recogida: Formación, información y actividades de demostración agraria, alimentaria y forestal; y Formación, información y actividades de demostración vinculadas con el desarrollo endógeno del medio rural. (**) Tipología de proyectos recogida: Mejora de la competitividad de empresas destinadas a la producción, transformación y comercialización de productos agrarios y/o alimentarios; y Otras operaciones vinculadas a la mejora de la competitividad del sector agroalimentario y/o forestal. (***) Otros sectores distintos al agrario, agroindustrial y forestal.

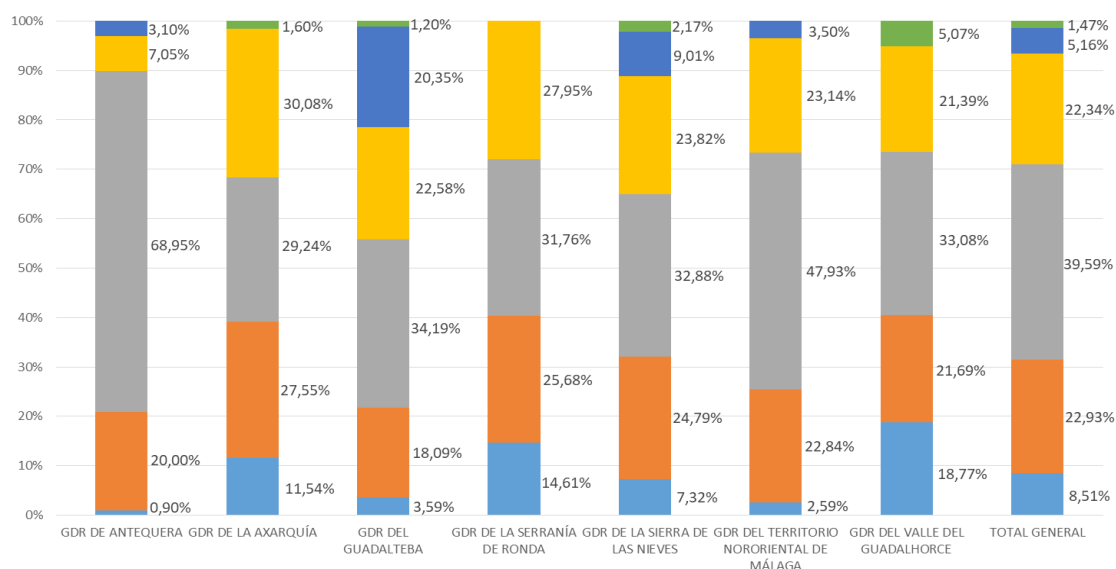
Fuente: Elaboración propia a partir de Estrategias de Desarrollo Local de Málaga.

En el siguiente gráfico se representa el presupuesto previsto para cada una de las temáticas, igualmente se ha representado el peso relativo de cada temática a nivel de Estrategia de Desarrollo Local para poder apreciar los diferentes enfoques de desarrollo establecidos a nivel de cada Zona Rural Leader.

Gráfico 11. Distribución del presupuesto de proyectos programados y no programados por temáticas



Anexo VII. LEADER en Málaga 2014-2020



Fuente: Elaboración propia a partir de Estrategias de Desarrollo Local de Málaga.

Formación, información y actividades de demostración.

Se han programado 21 proyectos / líneas de actuación de formación, información y actividades de demostración con un presupuesto de 1.856.955,62, con peso presupuestario de 8,51%. Particularmente las Estrategias de Desarrollo Local del Valle de Guadalhorce (18,77%), Axarquía (11,54%) y Serranía de Ronda (14,61%) presentan un peso presupuestario superior al conjunto del conjunto de la provincia.

De forma general se trata del desarrollo de proyectos no productivos a desarrollar por parte de los propios Grupos de Desarrollo Rural o bien por parte de entidades jurídicas de naturaleza pública o de naturaleza privada carente de ánimo de lucro, aunque en ciertas ocasiones se abre la posibilidad de ampliar este abanico de tipos de beneficiarios en algunas líneas de ayuda puntuales.

En las EDL de Axarquía, Sierra de Guadálteba, Territorio Nororiental de Málaga, Serranía de Ronda y Valle del Guadalhorce se presentan líneas de ayuda específicamente dirigidas al sector agroalimentario persiguiendo el aumento de conocimientos por parte de los gestores, así como mejorando la formación de colectivos desempleados fomentando su empleabilidad en el sector, teniendo en especial consideración a través de su priorización mujeres y jóvenes. Entre las líneas de ayuda cobra especial interés el Parque Agrario del Valle del Guadalhorce, modelo de gestión innovador basado en una estrategia de especialización inteligente del territorio que contribuye a la mitigación de la pobreza rural y a la lucha contra el cambio climático.

Respecto al resto de líneas de ayuda las mismas se dirigen a la mejora de la formación y la información en distintos aspectos, a continuación se muestran algunas de las más significativas:

- Apoyo al fortalecimiento del tejido asociativo a través de acciones de formación.
- Aumento de la cualificación y la empleabilidad de la población rural en especial a jóvenes y mujeres.
- Fomento de la cultura emprendedora con especial atención al emprendimiento social.
- Iniciativas dirigidas a la mejora del posicionamiento turístico.

Mejora de la competitividad de empresas destinadas a la producción, transformación y comercialización de productos agroalimentarios y forestales.

Se han programado 9 proyectos / líneas de ayuda destinadas a la creación y mejora de la competitividad y sostenibilidad de las empresas destinadas a la producción, transformación y comercialización de productos agrarios y alimentarios con un presupuesto total de 5.004.249,33€, representando el 22,93%. Destacan por la importancia las Estrategias de Desarrollo Local de Axarquía (27,55%), Serranía de Ronda (25,68%) y la Sierra de las Nieves (24,79%), con un peso presupuestario superior a la media provincial.

Las actuaciones amparadas en estas líneas de ayuda se corresponden con proyectos productivos, con intensidades de ayuda que varían para cada EDL. En cuanto a los beneficiarios de las mismas de forma general se dirigen a personas físicas o jurídicas que tengan la consideración de PYME conforme a lo establecido en el Anexo I del Reglamento (UE) nº 651/2014, y la agrupación de los mismos.

Aunque hay un amplio rango de aspectos sobre los que se trabaja hay dos ejes fundamentales de mejora a través de los cuales las EDL de Málaga pretenden incidir en la mejora de la competitividad y sostenibilidad del sector agrario, entendido este en un sentido amplio, con el desarrollo de

actuaciones innovadoras y con el desarrollo de actuaciones de adaptación al cambio climático y la conservación medioambiental, teniendo en consideración el impacto sobre mujeres y jóvenes, y en algunos casos dando prioridad a aquellas que atiendan a la mejora de las condiciones de trabajo.

Se han programado 12 proyectos / líneas de ayuda dirigidas a la mejora de la competitividad y sostenibilidad de la Pequeña y Mediana Empresa rural con un presupuesto de 8.641.336,24€, representando un 39,59% de su presupuesto. Por su peso presupuestario destacan las Estrategias de Desarrollo Local de Antequera (68,95%) y el Territorio Nororiental de Málaga (47,93%).

Las actuaciones amparadas en estas líneas de ayuda se corresponden con proyectos productivos, variando la intensidad de la ayuda en base a distintas características del promotor. En la totalidad de las líneas de ayuda, las mismas se dirigen a personas físicas o jurídicas que tengan la consideración de PYME conforme a lo establecido en el Anexo I del Reglamento (UE) nº 651/2014. Puntualmente el diseño de alguna de las líneas de ayuda planteadas permite el amparo a actividades desarrolladas por personas jurídicas de derecho público.

Las líneas de ayuda englobadas en esta temática se dirigen en términos generales al fortalecimiento del tejido productivo incentivando aquellas actividades que generen mayor impacto en la creación de empleo, teniendo un papel de importancia las actividades ligadas al sector turístico. Aunque también se tratan aspectos como la incorporación de elementos innovadores a través de la utilización de nuevas tecnologías, de compatibilización de las actividades con el medio ambiente, de reducción del consumo energético. Es destacable que buena parte de las mismas refuerzan con las acciones promovidas acciones dirigidas al fomento de la igualdad de oportunidades y apoyo a los emprendedores jóvenes.

Equipamientos, infraestructuras y servicios.

Se han programado 9 proyectos / líneas de ayuda articuladas a través de actuaciones destinadas a la creación y mejora de infraestructuras y servicios en los municipios rurales con un presupuesto total de 4.876.925,28€, representando un 22,34% del presupuesto. Las Estrategias de Desarrollo Local de Sierra de las Nieves (23,82%), Guadalteba (22,58%), Axarquía (30,08%) y Serranía de Ronda (27,95%) presentan pesos presupuestarios superiores al conjunto provincial.

Las actuaciones promovidas se corresponden con proyectos no productivos, a desarrollar fundamentalmente por entidades jurídicas de naturaleza pública, aunque en la EDL de Antequera se abre la posibilidad del desarrollo de proyectos productivos por parte de personas físicas o jurídicas de naturaleza privada que tengan la consideración de PYME conforme a lo establecido en el Anexo I del Reglamento (UE) nº 651/2014.

En términos generales se plantean las líneas de ayuda para la creación y mejora de infraestructuras, equipamientos y servicios para la mejora de la calidad de vida de la población rural en un amplio sentido. Aunque en algunas EDL se plantean la concreción de las actuaciones en base a las necesidades y potencialidades detectadas en su diagnóstico. En algunos casos se busca el efecto sinérgico de estas actuaciones con otros sectores, como es el caso de los servicios turísticos y en otros a cuestiones ligadas a la conservación de los valores naturales y la lucha contra el cambio climático, reduciendo el impacto de las actividades humanas y el consumo de recursos.

Patrimonio rural, medio ambiente y lucha contra el cambio climático.

Se han programado 5 proyectos / líneas de ayuda dirigidas a articular actuaciones destinadas a la conservación y mejora del patrimonio rural y medio ambiental como a la lucha contra el cambio climático con un presupuesto de 1.126.799,49€, representando un 5,16% del presupuesto. Guadalteba (20,35%) y Sierra de las Nieves (9,01%) presentan pesos presupuestarios en esta temática superior al del conjunto de Málaga.

Las actuaciones amparadas bajo estas líneas de ayuda se tratan de proyectos no productivos promovidos bien por los propios Grupos de Desarrollo Rural como por entidades jurídicas de derecho público. Fundamentalmente enfocadas a la conservación y protección del patrimonio rural y la lucha contra el cambio climático, destacando líneas de ayuda se compatibilizan las acciones de conservación con otras de recuperación de espacios degradados y su revalorización desde la perspectiva de creación de recursos turísticos.

Patrimonio rural, medio ambiente y lucha contra el cambio climático.

Se han programado 4 proyectos / líneas de ayuda dirigidas a articular actuaciones vinculadas al fomento del desarrollo endógeno con un presupuesto de 320.304,60€, representando el 1,47% del presupuesto. Axarquía (1,60%), Valle del Guadalhorce (5,07%), Sierra de las Nieves (2,17%) y Guadalteba (1,20%) son las Estrategias de Desarrollo Local que han programado proyectos / líneas de ayuda enmarcadas en esta temática.

Las líneas de ayuda programadas amparan la ejecución de proyectos no productivos, a desarrollar por parte de los propios Grupos de Desarrollo Rural y por entidades jurídicas de derecho privado carente de ánimo de lucro, proyectos que fomentan la innovación social, la cultura emprendedora y la igualdad de oportunidades.

Excepcionalmente en la EDL se da cabida al desarrollo de proyectos productivos a desarrollar por parte de personas físicas o jurídicas que tengan la consideración de PYME conforme a lo establecido en el Anexo I del Reglamento (UE) nº 651/2014 dirigidas al desarrollo de un Programa de ayudas al empleo.

Integración de las cuestiones transversales en el Plan de acción

Se ha analizado la contribución del Plan de Acción de Málaga a varios factores considerados de interés como son los expuestos a continuación:

- La lucha contra el cambio climático y a la sostenibilidad ambiental.
- La igualdad de género.
- La mejora de la situación de la población joven.
- La innovación

MEDIO AMBIENTE Y CAMBIO CLIMÁTICO

Los planes de acción de las EDL muestran que 76 de los 85 proyectos / líneas de ayuda (el 89,41% sobre el total) se han diseñado para que contribuyan a la lucha contra el cambio climático y a la sostenibilidad ambiental, con un presupuesto total de 22.187.153,61€ (el 97,74% del total).

- ✓ La EDL del GDR Sierra de las Nieves establece un compromiso de **“ecocondicionalidad”** para todas las acciones promovidas como se menciona en la ficha general de Andalucía.
- ✓ De forma específica **cabe destacar el impulso de algunos proyectos/ líneas de actuación** como son:
 - Actuaciones que contribuyan a la **conservación del patrimonio**, del **medio ambiente** y la **lucha contra el cambio climático** promovidas por los GDR Comarca de Antequera, Guadalteba y Serranía de Ronda.
 - Ayudas dirigidas a la **mejora de los equipamientos, servicios e infraestructuras que incorporen medidas beneficiosas para el medio ambiente o que faciliten la mitigación y adaptación al cambio climático** (GDR Comarca de Antequera, Nororma y la Serranía de Ronda), que reduzcan el consumo energético y que mejoren el depósito de residuos y/o tratamientos de los mismos (GDR Axarquía).
 - Acciones de **dinamización y promoción de los recursos del territorio** con el fin de conservar el medio ambiente (GDR Guadalteba, Valle del Guadalhorce). Así mismo, a través de un programa de dinamización turística de la para la puesta en valor de los recursos naturales y el patrimonio (GDR Comarca de Antequera, Guadalteba y Serranía de Ronda), a través de la organización de jornadas y/o eventos relacionados con los recursos medioambientales (GDR Axarquía) o a través de una línea de ayuda ligada a la puesta en valor del capital medioambiental (GDR Sierra de las Nieves).
 - Iniciativas para la **mejora de la sostenibilidad** de las agroindustrias y de las empresas del sector turístico (GDR Comarca de Antequera y Valle del Guadalhorce).
 - Acciones de cooperación, como la **valorización de los recursos agroecológicos** del Valle del Guadalhorce.

IGUALDAD DE GÉNERO

Los planes de acción de las EDL muestran que 72 de los 85 proyectos / líneas de actuación previstas (el 84,71% del total) son **pertinentes al género**. Estos 80 proyectos/ líneas de actuación cuentan con un presupuesto total de 20.216.825,73 €, (el 89,06% del total).

- ✓ La EDL del GDR Sierra de las Nieves establece el compromiso de “**sociocondicionalidad**” para todas las acciones promovidas como se menciona en la ficha general de Andalucía.
- ✓ De forma específica **cabe destacar el impulso de algunos proyectos/ líneas de actuación** como son:
 - Acciones de **adquisición de capacidades** para el empleo de las mujeres por parte de todas la EDLs.).
 - Apoyo a **iniciativas de creación y modernización de PYME** que incidan favorablemente en el fomento de la igualdad de oportunidades, y en la creación de empleo promovidas por los GDR Antequera, Axarquía, Guadalteba, Serranía de Ronda y Nororma.
 - Programa de **ayudas para la contratación** de mujeres, **asesoramiento y tutorización** a este colectivo (GDR Axarquía).
 - Acciones de fomento de la **articulación y participación social** que favorezca la igualdad entre hombres y mujeres (GDR Guadalteba)
 - Acciones de **cooperación** como el proyecto “Género y Desarrollo Rural” (GDR Valle del Guadalhorce), el proyecto “Mujer y empleo en Andalucía Rural” (GDR Guadalteba, Nororma), el programa de dinamización y formación con enfoque de género (GDR Comarca de Antequera) o para el fomento de la participación y mejora del emprendimiento femenino (GDR Sierra de Las Nieves).

JUVENTUD

Finalmente respecto a la contribución del Plan de Actuación a la **mejora de la situación de la población joven** se detecta que en 69 proyectos / líneas de actuación, el 81,18% del total definido en la Provincia, contribuyen a dicho fin con un presupuesto de 19.332.696,90 € (el 85,17% del total).

- ✓ La EDL del GDR Sierra de las Nieves establece el compromiso de “**sociocondicionalidad**” mencionado en la ficha general de Andalucía.
- ✓ Además, de forma específica **cabe destacar el impulso de algunos proyectos/ líneas de actuación**:
 - Acciones para el fomento de la **implicación de los jóvenes en el territorio** y mejora de la gobernanza impulsadas por los GDR Guadalteba, Serranía de Ronda y Sierra de las Nieves.

- Iniciativas para la **creación y adecuación de las empresas rurales** que favorezcan la contratación de los jóvenes (GDR Axarquía, Guadalteba y Nororma), o apoyen el acceso a la actividad agraria (GDR Axarquía).
- **Oferta formativa** para la adquisición de capacidades que permita la inserción de los jóvenes al mundo laboral como las actuaciones impulsadas por los GDR Comarca de Antequera, Guadalteba, Sierra de las Nieves, Serranía de Ronda y Nororma. Este último también apoya las prácticas en empresas de la población juvenil.
- Programa de **apoyo para la contratación laboral** de jóvenes (GDR Axarquía).
- Y las acciones de **cooperación** como el proyecto “Juventud activa y participativa” impulsado por el GDR Valle del Guadalhorce.

INNOVACIÓN

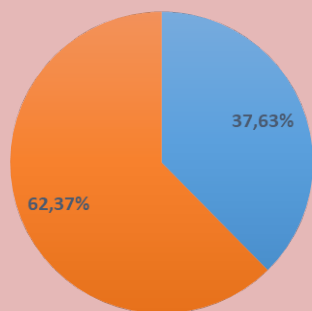
En todas las EDL se han definido y detectado los aspectos innovadores y se han identificado los sectores y subsectores emergentes y las iniciativas innovadoras a través del análisis cuantitativo (diagnóstico del territorio, en base al Manual de Sectores Emergentes Andalucía 2014 y al Estudio de detalle de equipamientos y servicios, Estrategia de Especialización Inteligente de Andalucía u otros análisis cuantitativos) y también a través del análisis cualitativo obtenido de la participación ciudadana.

En la mayoría de las EDL se establece como criterio de selección que el proyecto tenga carácter innovador.

Si bien en la EDL del GDR Sierra de las Nieves se establece la innovación como componente excluyente para la elegibilidad de los proyectos (tanto productivos como no productivos). La totalidad de los proyectos a subvencionar deberán incorporar alguno de los criterios de innovación que se establece en las EDL y que genere un cambio significativo en relación con: producto, proceso, marketing u organización.

En base a los sectores, subsectores o ámbitos innovadores definidos en el presente en las EDL se han programado un conjunto de 18 medidas, correspondientes con los proyectos no programados singulares, con un presupuesto total de 11.040.090,38 €, que representa un 48,63% del presupuesto total del Plan de acción.

Tal y como se puede observar en el gráfico anexo, en el que se representa la distribución del presupuesto de los proyectos no programados singulares según temática, el 37,63% se orienta



■ Presupuesto destinado al fomento de la innovación en el sector agrario, agroindustrial y forestal

■ Presupuesto destinado al fomento de la innovación en el resto de sectores productivos

al sector agrario mientras que el 62,37% restante se orienta al conjunto del tejido productivo a través de la actuación con PYMEs.

Particularmente los ámbitos de innovación identificados en Málaga se centran en la promoción de la diversificación de la economía; el apoyo al desarrollo sostenible e igualitario basado en los recursos endógenos, la innovación y la participación social y el incremento del tejido empresarial a través de pymes y apoyo al emprendimiento.

Incidencia del Plan de acción en el empleo

EMPLEO

Uno de los retos prioritarios que afrontan las EDL es la creación de empleo y consolidación de empleo, fundamentalmente a través de la mejora de la competitividad y la sostenibilidad del tejido productivo de las zonas rurales así como el aprovechamiento de los recursos endógenos para la creación de nuevas actividades incidiendo en la diversificación de la economía rural.

En este sentido se prevé que mediante la ejecución del Plan de Acción de Málaga se creen un total de 252 empleos así como la consolidación de 581 empleos.

Tabla 16. Resultados del Plan de acción de Málaga en relación al empleo

Tipo de proyecto	Empleos creados (nº)	Empleos creados (%)	Empleos consolidados (nº)	Empleos consolidados (%)
Proyecto programado	63	25,00%	215	37,01%
Proyecto no programado: Singular	183	72,62%	354	60,93%
Proyecto no programado: GDR	6	2,38%	12	2,07%
Total general	252	100,00%	581	100,00%

Fuente: Elaboración propia a partir de Estrategias de Desarrollo Local de Málaga.

En relación a los empleados creados se prevé que el 32,14% de los mismos se creen en el sector agrario, agroindustrial y forestal, frente al 67,86% creado en el resto de sectores. La mayoría de los empleos creados, en concreto 158, están ligados a la creación y mejora de la competitividad y sostenibilidad de la Pequeña y Mediana Empresa rural y 81 empleos ligados al sector agrícola, agroindustrial y forestal.

Respecto a los empleos consolidados se prevé que el 29,60% de los mismos esté ligado al sector agrario, agroindustrial y forestal, con un mayor peso en el resto de sectores con un 70,04%. Destacan por su relevancia en la consolidación de empleo las actuaciones ligadas a la competitividad y sostenibilidad de la PYME rural (299), la competitividad y sostenibilidad del sector agrario, agroindustrial y forestal (140) y la mejora de equipamientos, infraestructuras y servicios (80).

Resumen: Principales elementos de la aplicación de LEADER 2014 -2020 en Málaga

- ▶ Málaga cuenta con un **7 Zonas Rurales LEADER** que abarcan el 82,46% del territorio y el 30,44% de su población.
- ▶ Se han seleccionado **7 Grupos de Desarrollo Rural**.
- ▶ La elaboración de las EDL se ha desarrollado a través de un amplio **proceso participativo** que ha contado con la movilización de **aproximadamente 1.790 personas**, unos 900 hombres y 890 mujeres (ver a continuación los gráficos de participación por fase y perfil).
- ▶ Con respecto al número de proyectos/líneas de ayuda previstos se contabilizan en **85** (28 proyectos programados, 32 proyectos no programados y 25 proyectos de cooperación).
- ▶ El presupuesto total previsto para estos proyectos/líneas de ayuda asciende a **22.700.127,13€** (un 42,40% para los proyectos programados y un 48,64% para los proyectos singulares).
- ▶ Las dos **principales temáticas** de los proyectos/líneas de ayuda que se van a desarrollar son:
 - Mejora de la **competitividad y de la sostenibilidad de la PYME rurales** en los municipios con el 39,59% del presupuesto previsto.
 - Mejora de la **competitividad y sostenibilidad del sector agrario, agroindustrial y forestal** con el 22,93% del presupuesto previsto.
- ▶ De estos 85 proyectos / líneas de ayuda:
 - **76** incorporan **temas ambientales y relacionados con el cambio climático**, un 89,41% del total de los proyectos, y un 97,74% del presupuesto previsto.
 - **72** incorporan **perspectiva de género y la igualdad entre hombres y mujeres**, que suponen un 84,71% del total de proyectos y un 89,06% del presupuesto previsto.
 - **69** promueven el **papel activo de la juventud**, suponiendo el 81,18% del total de los proyectos y un 85,17% del presupuesto total.
- ▶ Se prevé que la ejecución del Plan de acción de Málaga **crea un total de 252 empleos** así como la **consolidación de 581 empleos**.

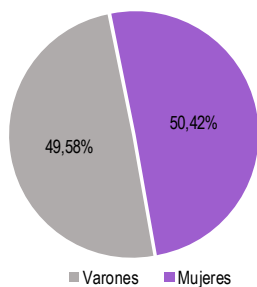
MÁLAGA

Fase: Diagnóstico y del Análisis DAFO

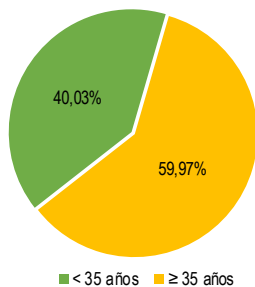
Nº participantes: 1.791

Nº sectores representados: 23

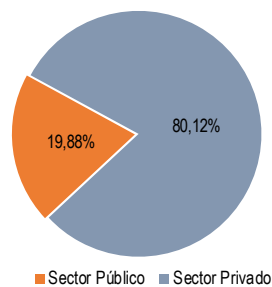
Participantes según género:



Participantes según edad:



Participantes según sector:

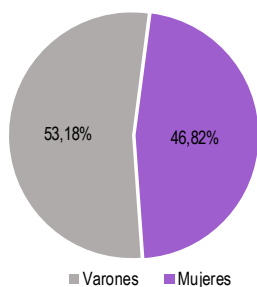


Fase: Detección y priorización de Necesidades

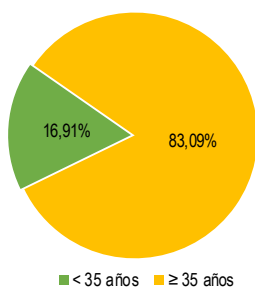
Nº participantes: 739

Nº sectores representados: 23

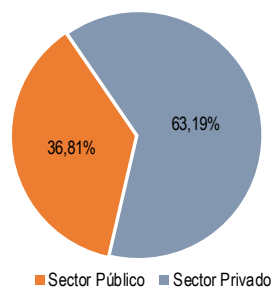
Participantes según género:



Participantes según edad:



Participantes según sector:

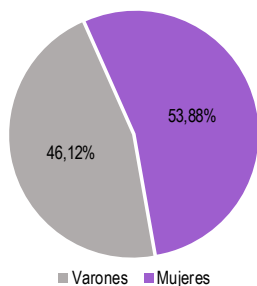


Fase: Diseño de objetivos

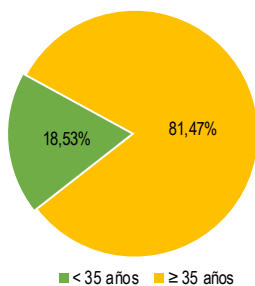
Nº participantes: 232

Nº sectores representados: 23

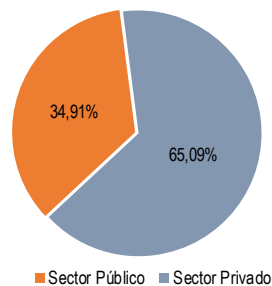
Participantes según género:



Participantes según edad:



Participantes según sector:

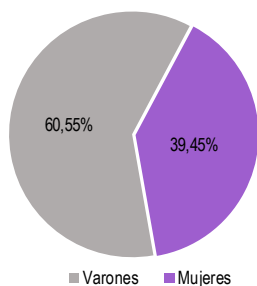


Fase: Plan de Acción

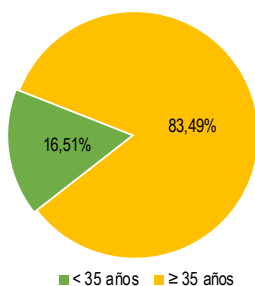
Nº participantes: 327

Nº sectores representados: 21

Participantes según género:



Participantes según edad:



Participantes según sector:

