

Anexo VI  
LEADER en JAÉN  
2014-2020  
*Enero 2019*

## Índice de contenido

1.1. Descripción de la Zona Rural Leader de la Provincia de Jaén.....	3
1.2. Diagnostico en base a debilidades/amenazas y fortalezas/oportunidades.....	6
Economía y estructura productiva.....	6
Mercado de trabajo.....	8
Patrimonio rural, medio ambiente y lucha contra el cambio climático.....	10
Juventud e igualdad de género.....	12
Puntos débiles y fuertes de la ZRL.....	17
1.3. Necesidades.....	19
1.4. Plan de acción.....	21
Análisis por tipología de proyecto.....	22
Análisis por sectores y áreas temáticas.....	25
Integración de las cuestiones transversales en el Plan de acción.....	30
Incidencia del Plan de acción en el empleo.....	33
Resumen: Principales elementos de la aplicación de LEADER 2014 -2020 en Jaén.....	34

## 1.1. Descripción de la Zona Rural Leader de la Provincia de Jaén

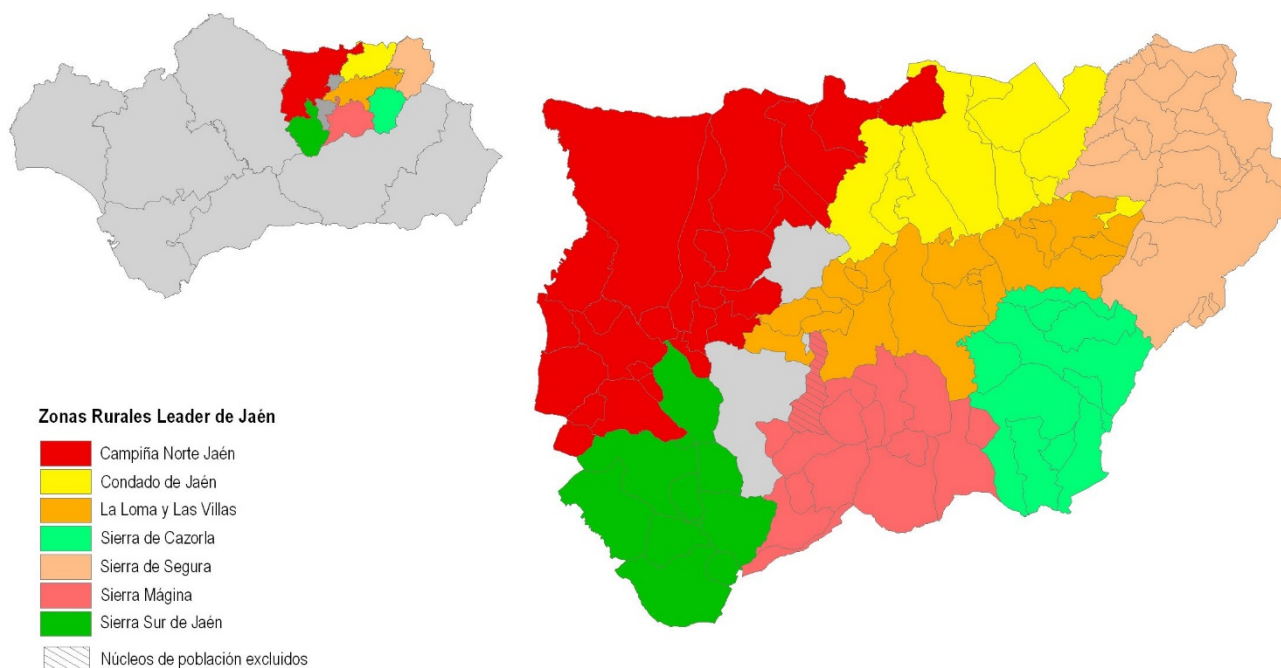
La provincia de Jaén cuenta con **7 Zonas Rurales Leader** (en adelante ZRL) (ver Tabla 1), cuya extensión alcanza 12.868 km<sup>2</sup>, (el 95,39% del total de la provincia) y cuentan con una población, según datos del padrón municipal de 2016, de 474.763 habitantes (el 73,24% de la población total de Jaén).

Los municipios incluidos en la zona Leader son 95, que representa el 97,94% de los municipios de la provincia a excepción de 2 municipios.

La densidad de población media es de **36,91 habitantes/km<sup>2</sup>**, inferior a la media provincial (48,50 habitantes/km<sup>2</sup>) y andaluza (96,83 habitantes/km<sup>2</sup>).

**Ilustración 1. Municipios de las Zona Rural Leader de Jaén**

*Fuente: Elaboración propia a partir de las bases cartográficas de la Junta de Andalucía.*



**Tabla 1. Principales parámetros de las ZRL de Jaén**

Denominación de la Zona Rural Leader	Municipios Asignados	Nº municipios	Superficie (km <sup>2</sup> )	Población 2016 (hab)	Densidad población 2016 (hab./km <sup>2</sup> )
Campaña Norte de Jaén	Aldeaquemada, Andújar, Arjona, Arjonilla, Bailén, Baños de la Encina, Carboneros, Cazalilla, Escañuela, Espeluy, Fuerte del Rey, Guarromán, Higuera de Calatrava, Jabalquinto, La Carolina, Lahiguera, Lopera, Marmolejo, Mengíbar, Porcuna, Santa Elena, Santiago de Calatrava, Torredonjimeno, Villanueva de la Reina y Villardompardo.	25	3.491	143.085	40,99
Condado de Jaén	Arquillos, Castellar, Chiclana de Segura, Montizón, Navas de San Juan, Santistebán del Puerto, Sorihuela del Guadalimar y Vilches.	8	1.548	23.077	14,90
La Loma y Las Villas	Baeza, Begíjar, Canena, Ibros, Iznatoraf, Lupión, Rus, Sabiote, Torreblascopedro, Torreperogil, Úbeda, Villacarrillo, Villanueva del Arzobispo y Villatorres.	14	1.622	102.521	63,19
Sierra de Cazorla	Cazorla, Chilluévar, Hinojares, Huesa, La Iruela, Peal de Becerro, Pozo Alcón, Quesada y Santo Tomás.	9	1.335	31.966	23,95
Sierra de Segura	Arroyo del Ojanco, Beas de Segura, Benatae, Génave, Hornos, La Puerta de Segura, Orcera, Puente de Génave, Santiago-Pontones, Segura de la Sierra, Siles, Torres de Albánchez y Villarrodrigo.	13	1.927	24.710	12,82
Sierra Mágina	Albánchez de Mágina, Bedmar y Garcéz, Bélmez de la Moraleda, Cabra del Santo Cristo, Cambil-Arbuniel, Campillo de Arenas, Cárcheles, Huelma-Solera, Jimena, Jódar, La Guardia de Jaén, Larva, Mancha Real (Excluido núcleo de población principal), Noalejo, Pegalajar y Torres.	16	1.526	55.901	36,64
Sierra Sur de Jaén	Alcalá la Real, Alcaudete, Castillo de Locubín, Frailes, Fuensanta de Martos, Jamilena, Los Villares, Martos, Torre del Campo y Valdepeñas de Jaén.	10	1.420	93.503	65,86
<b>Territorio Leader Jaén</b>		<b>95</b>	<b>12.868</b>	<b>474.763</b>	<b>36,91</b>

Fuente: Elaboración propia a partir del Sistema de Información Multiterritorial de Andalucía (SIMA), Instituto de Estadística y Cartografía de la Junta de Andalucía.

En conjunto las ZRL de Jaén aglutina la mayor parte de la provincia de Jaén a excepción del propio municipio de Jaén y Linares. Concretamente, a nivel de ZRL, nos encontramos con estas particularidades:

- **Campiña-Norte de Jaén (JA-01):** Concentra el mayor número de municipios (25), y es la comarca más poblada del conjunto del territorio Leader (30,14%). Situación entre Sierra Morena y el Valle del Guadalquivir, generando un entorno rico y diverso.
- **Condado de Jaén (JA-02):** La mitad de la comarca es cultivo agrícola casi en monocultivo del olivar y la otra mitad monte, del cual casi la mitad es monte público. Destaca su riqueza del patrimonio natural, integrado gran parte de su territorio en la Red Natura 2000 (48% de su superficie).
- **Loma y las Villas (JA-03):** El 50% de la extensión de la comarca la abarcan tres municipios (Úbeda, Villacarrillo, Baeza). Si bien las superficies forestales y naturales son superiores que las agrícolas, el 93% de los municipios de la comarca superan tanto la media andaluza como la comarcal en cuanto a superficie agraria útil. La densidad media de la comarca es superior a la media de la provincia de Jaén.
- **Sierra de Cazorla (JA-04):** Casi el 40% del territorio se encuentra dentro del Parque Natural de las Sierras de Cazorla, Segura y las Villas. Territorio con una elevada altitud media (superior a los 1000 metros), existiendo cumbres que sobrepasan los 2000 metros. Paisajes diversos caracterizados por las sierras, la campiña y las depresiones del Guadiana Menor y Guadalquivir.
- **Sierra de Segura (JA-05):** Destaca el valor medioambiental de la comarca, ya que el 71,70% son superficies forestales y naturales, y en concreto, los espacios naturales protegidos abarcan el 74,40% de su territorio. Más de la mitad del Parque Natural Sierras de Cazorla, Segura y las Villas se encuentra en esta comarca, siendo el espacio protegido más extenso a nivel nacional y el segundo de Europa.
- **Sierra Mágina (JA-06):** Está formada por localidades pequeñas, entre las que destacan por su número de población Mancha Real y Jódar. El % de superficies agrícolas, forestales y naturales son bastantes similares, bien se sitúa ligeramente por encima las superficies agrícolas con el 50,73%.
- **Sierra Sur de Jaén (JA-07):** Se encuentra en el suroccidente de la provincia, y presenta un paisaje con contrastes. Por un lado, la Campiña, con gran protagonismo del cultivo del olivar, y por otro lado, la Sierra, zona de montaña y valles.

## 1.2. Diagnóstico en base a debilidades/amenazas y fortalezas/oportunidades

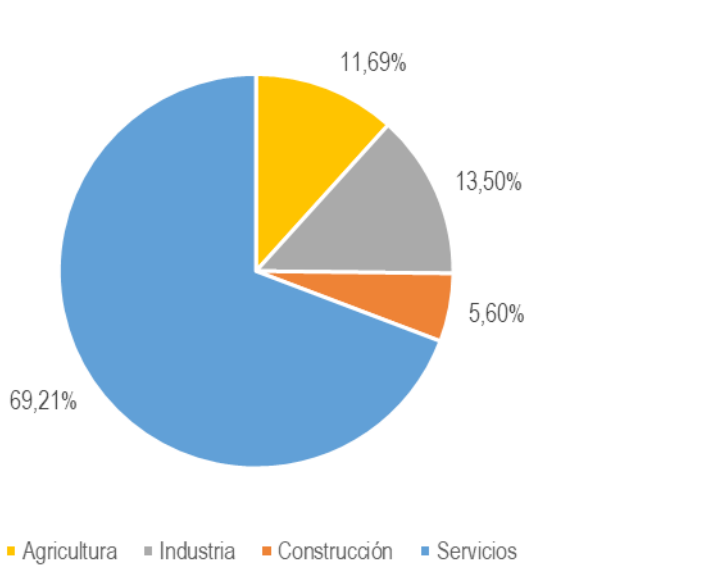
A continuación se presenta un **breve diagnóstico**<sup>1</sup> de la Zona Rural Leader de Jaén. Éste ha sido principalmente elaborado a partir del tratamiento de la información desagregada por Grupo de Desarrollo Rural que ofrece el *Sistema de Información Multiterritorial de Andalucía* (SIMA) del Instituto de Estadística y Cartografía de la Junta de Andalucía.

Como elemento final se presenta una **tabla de puntos débiles (debilidades y amenazas) y puntos fuertes (fortalezas y oportunidades) del conjunto de la ZRL de Jaén**, para ello se ha partido de los DAFOs territoriales<sup>2</sup> que presenta cada una de las Estrategias de Desarrollo Local y se ha tratado de generar una imagen conjunta y sintética con los principales elementos que limitan, o destacan, en el territorio.

### Economía y estructura productiva

La provincia de Jaén aportó en el año 2016 el 0,98% del Producto Interior Bruto (PIB) al conjunto nacional, que representó un 7,29% del total de la Comunidad autónoma de Andalucía, con un decrecimiento interanual del 5,88%.<sup>3</sup> El reparto del PIB por sectores queda reflejado en el siguiente gráfico.

**Gráfico 1. Reparto del PIB en Jaén por sectores**



Fuente: Elaboración propia a partir de los datos del Instituto Nacional de Estadística. Contabilidad Regional de España. 2016.

Comparando estos valores con las cifras autonómicas y estatales, cabe resaltar la importancia del sector agrícola en detrimento del sector de los servicios.

1 Cabe señalar que las EDL de cada uno de los Grupos incluidos en esta ZRL de Jaén presentan en su epígrafe 4 un extenso diagnóstico y análisis DAFO de sus territorios.

2 Cada una de las EDL presenta un total de 8 cuadros DAFO. Además del DAFO Territorial, que es el que se ha empleado en el presente análisis, los GDR han elaborado cuadros DAFO específicos asociados a Economía y Estructura Productiva; Mercado de Trabajo; Equipamiento, Infraestructuras y servicios; Patrimonio Rural, Medio Ambiente y Lucha contra el cambio climático, Articulación, Situación Social y Participación Ciudadana, Igualdad de Género en el Medio Rural, Promoción y Fomento de la Participación de la Juventud Rural.

3 Según el Informe del Mercado de Trabajo de Jaén del 2017 Observatorio de las Ocupaciones, elaborado por el Ministerio de Empleo y Seguridad Social.

**Tabla 2. P.I.B. por ámbito geográfico y sector económico. Datos absolutos y en porcentaje**

Sectores económicos	Datos absolutos. Miles de €			Porcentaje		
	Jaén	Andalucía	España	Jaén	Andalucía	España
Agricultura	1.276.536	9.130.539	30.096.000	11,69	6,10	2,69
Industria	1.474.240	17.228.296	178.470.000	13,50	11,51	15,95
Construcción	610.942	8.714.677	59.563.000	5,60	5,82	5,33
Servicios	7.557.700	114.618.012	850.614.000	69,21	76,57	76,03
<b>Total</b>	<b>10.919.418</b>	<b>149.691.524</b>	<b>1.118.743.000</b>	<b>100,00</b>	<b>100,00</b>	<b>100,00</b>

Fuente: Elaboración propia a partir de los datos del Instituto Nacional de Estadística. Contabilidad Regional de España. 2016.

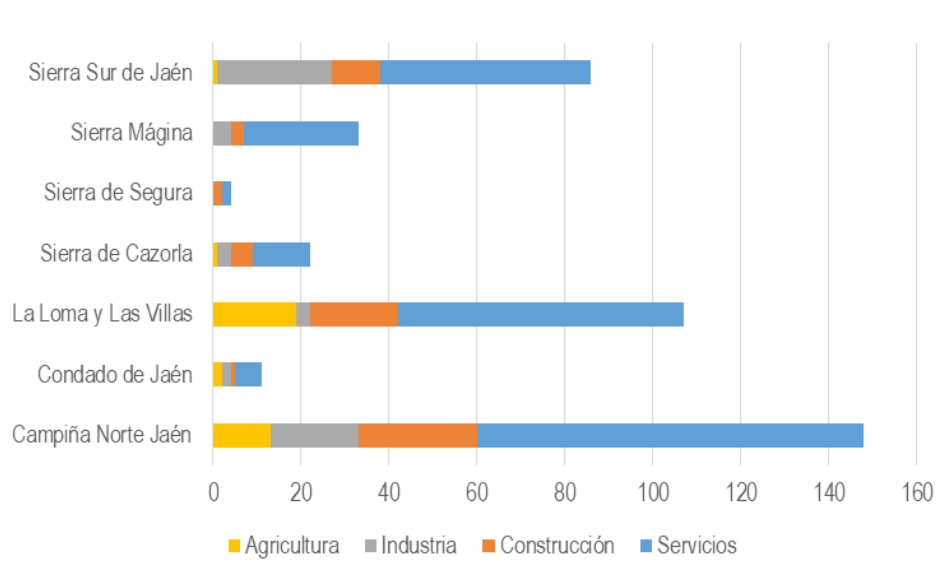
De este análisis se puede resaltar varios aspectos:

- El sector agrario depende principalmente del olivo. Su carácter cíclico afecta de manera considerable al sector rural.
- El sector de la construcción está muy ligado al sector agrario.
- En el sector industrial, predomina la empresa de reducida dimensión asociada a la metalúrgica, alimentación, cerámica o de muebles de madera, fundamentalmente.

Para medir el **desarrollo del tejido empresarial**, a continuación se va a utilizar como indicador el número de sociedades mercantiles constituidas en el ZRL según los datos del Instituto de Estadística y Cartografía de Andalucía para el año 2016.

Se han constituido 411 sociedades mercantiles en las ZRL de Jaén, mayoritariamente del sector servicios (60,34% del total), ubicadas más de la mitad en la ZRL de la Campiña-Norte de Jaén y de La Loma y Las Villas.

**Gráfico 2. Número de sociedades mercantiles (2015) del territorio Leader de Jaén**



Fuente: Elaboración propia a partir de datos del Instituto de Estadística y Cartografía de la Junta de Andalucía. 2016.

## Mercado de trabajo

La población activa del territorio Leader es del 49,24% de la población total, y está compuesta por un 55,36% de hombres y un 44,64% de mujeres.

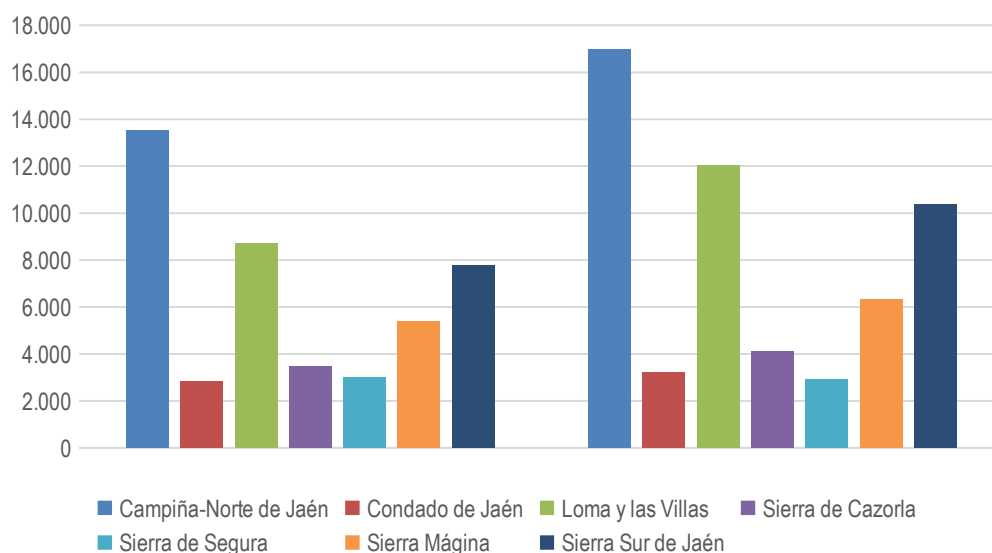
Del total de población activa un **58,54% está ocupada** y el resto está en búsqueda activa de empleo. La población parada supone el 20,41% de la población total del territorio.

**Tabla 3. Población total, población activa, población ocupada y población desempleada en ZRL Jaén**

Código ZRL	Denominación del ZRL	Población activa	Población ocupada	Población desempleada	Población total	% Población total que es activa	% De población activa que está ocupada
JA-01	Campaña-Norte de Jaén	72.330	41.829	30.501	147.514	49,03%	57,83%
JA-02	Condado de Jaén	12.823	6.797	6.026	24.620	52,09%	53,01%
JA-03	Loma y las Villas	53.122	32.394	20.728	106.114	50,06%	60,98%
JA-04	Sierra de Cazorla	17.093	9.542	7.551	34.054	50,20%	55,82%
JA-05	Sierra de Segura	13.033	7.110	5.923	26.594	49,01%	54,55%
JA-06	Sierra Mágina	28.021	16.303	11.718	57.286	48,91%	58,18%
JA-07	Sierra Sur de Jaén	46.197	28.066	18.131	96.527	47,86%	60,75%
<b>Total ZRL Jaén</b>		<b>242.619</b>	<b>142.041</b>	<b>100.578</b>	<b>492709,00</b>	<b>49,24%</b>	<b>58,54%</b>

Fuente: Elaboración propia a partir de los datos del IECA. Explotación de los Censos de población y viviendas del INE. 2011.

**Gráfico 3. Población parada del territorio Leader en Jaén**

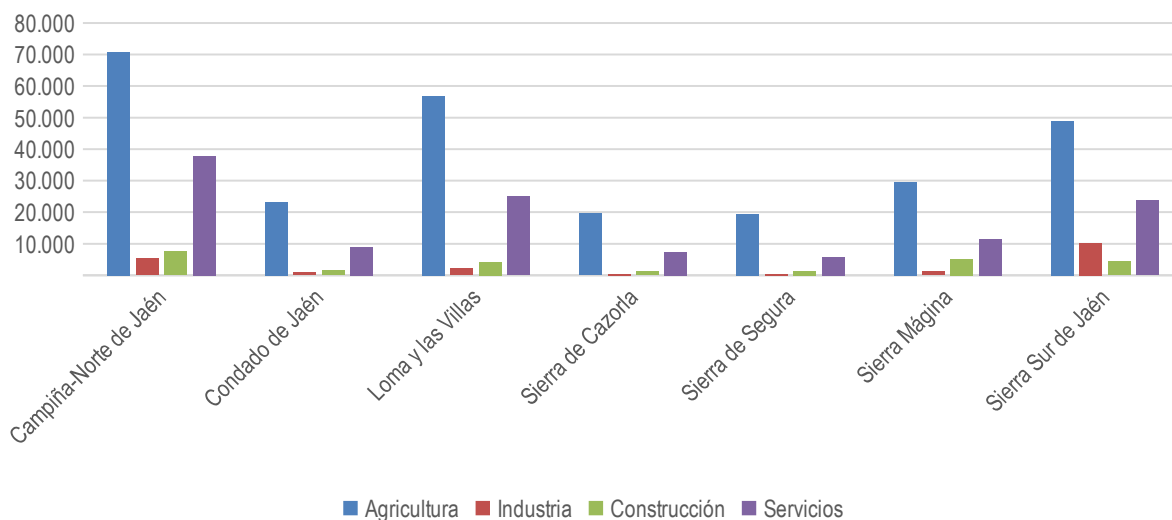


Fuente: Elaboración propia a partir de los datos del IECA. Censos de población y viviendas. INE. 2011



Si se analizan los datos específicos de empleo por sector en el territorio Leader, se producen mayoritariamente en los sectores de la agricultura y servicios, siendo el mayor número de contratos registrados en el año 2016 fueron en el Grupo de Desarrollo Rural “Campiña Norte de Jaén” (27,92%), “Las Lomas y Las Villas” (20,29%) y “Sierra Sur de Jaén” (20,08%).

**Gráfico 4. Número de contratos por sector de actividad en el territorio Leader de Jaén**



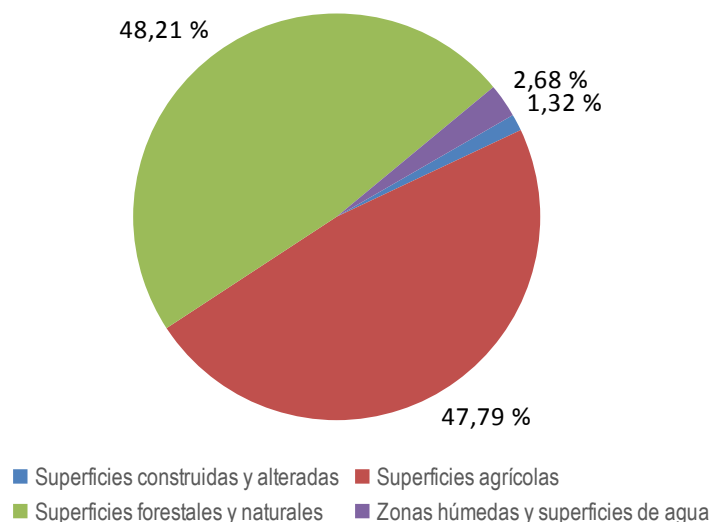
Fuente: Elaboración propia a partir de datos del Instituto de Estadística y Cartografía de Andalucía. 2016.

Respecto a la **evolución de la contratación**, en la provincia de Jaén se registraron 519.363 contratos en el año 2016 (datos del SISPE), que han supuesto un incremento del 4,45% con respecto al año anterior, consolidando el cambio de tendencia que se produjo en el 2013, con un aumento de la contratación, tras los continuos descensos desde 2007.

### Patrimonio rural, medio ambiente y lucha contra el cambio climático

El 48,21% del uso del suelo de Jaén está destinado a superficies forestales y naturales, cifra algo inferior a la media Andalucía que se sitúa en 51%, seguido de 47,79% destinado a superficie agrícola, mayor del 44% de la media andaluza. Estas dos superficies están equilibradas en cuanto al uso del suelo, abarcando en conjunto el **96% del territorio de la ZRL**.

**Gráfico 5. Usos del suelo y coberturas vegetales (2007) del territorio Leader en Jaén**



Fuente: Elaboración propia a partir de datos de la Consejería de Medio Ambiente y Ordenación del Territorio. 2007.

Realizando el análisis por ZRL, se aprecia una mayor relevancia de las superficies agrícolas en la Loma y Las Villas y en la Sierra Sur de Jaén; y por otro lado, el 71,70% del uso en la Sierra de Segura está destinado a superficies forestales y naturales.

**Tabla 4. Uso o cobertura vegetal de las ZRL de Jaén**

ZRL	Denominación ZRL	Uso o cobertura vegetal				TOTAL (hectáreas)
		Construidas y alteradas (% / total)	Superficies agrícolas (% / total)	Superficies forestales y naturales (% / total)	Zonas húmedas y superficies de agua (% / total)	
JA-01	Campiña-Norte de Jaén	1,54%	42,08%	53,98%	2,40%	348.672,35
JA-02	Condado de Jaén	0,66%	38,83%	57,14%	3,36%	154.695,65
JA-03	Loma y las Villas	2,40%	79,67%	14,16%	3,78%	161.928,01
JA-04	Sierra de Cazorla	0,71%	38,88%	58,07%	2,33%	133.061,08
JA-05	Sierra de Segura	0,55%	25,39%	71,70%	2,36%	193.241,43
JA-06	Sierra Mágina	1,32%	50,73%	45,52%	2,44%	152.603,75
JA-07	Sierra Sur de Jaén	1,89%	70,91%	24,84%	2,35%	141.789,71
<b>Territorio Leader Jaén</b>		<b>1,32%</b>	<b>47,79%</b>	<b>48,21%</b>	<b>2,68%</b>	<b>1.285.991,98</b>

Fuente: elaboración propia a partir de datos publicados por el Instituto de Estadística y Cartografía de Andalucía. 2007.

En lo que respecta a la superficie declarada como **espacios naturales protegidos** (ENP) en ZRL, la figura de protección con mayor relevancia son los Parques Naturales con una superficie de 316.438,44 hectáreas correspondientes a los Parques Naturales de “Cazorla, Segura y las Villas”, el “Sierra Mágina”, “Despeñaperros” y el “Sierra de Andújar”.

**Ilustración 2. Espacios Naturales Protegidos de Jaén**



Fuente: Red de Espacios Naturales Protegidos de Andalucía (RENPA) de la Junta de Andalucía

**Tabla 5. Superficie (hectáreas) de espacio natural protegido del territorio Leader de Jaén**

Código ZRL	Denominación ZRL	Tipo de espacio natural protegido							
		Parque nacional	Parques naturales	Parajes naturales	Reserva natural	Reserva natural concertada	Parque periurbano	Monumento natural	Paisaje protegido
JA-01	Campiña-Norte de Jaén	0,00	82.423,15	534,00	0,00	0,00	0,00	84,80	0,00
JA-02	Condado de Jaén	0,00	2.700,18	0,00	0,00	0,00	0,00	3,09	0,00
JA-03	Loma y las Villas	0,00	15.129,58	770,08	0,00	0,00	0,00	0,00	0,00
JA-04	Sierra de Cazorla	0,00	52.460,64	60,33	0,00	0,00	0,00	0,00	0,00
JA-05	Sierra de Segura	0,00	143.773,87	0,00	0,00	0,00	0,00	0,00	0,00
JA-06	Sierra Mágina	0,00	19.951,02	38,45	0,00	0,00	0,00	5,23	0,00
JA-07	Sierra Sur de Jaén	0,00	0,00	0,00	70,00	0,00	0,00	0,19	0,00
<b>Territorio Leader Jaén</b>		<b>0,00</b>	<b>316.438,44</b>	<b>1.402,87</b>	<b>70,00</b>	<b>0,00</b>	<b>0,00</b>	<b>93,31</b>	<b>0,00</b>

Fuente: Elaboración propia a partir de datos del Instituto de Estadística y Cartografía de la Junta de Andalucía. 2007.

Un 24,73% de la superficie de las Zonas Rurales Leader de Jaén están catalogadas como Espacios Naturales Protegidos. Destaca la ZRL Sierra de Segura (74,40%) y ZRL Sierra de Cazorla (39,47%).

**Tabla 6. Superficie (hectáreas) de espacio natural protegido de las ZRL de Jaén**

Código ZRL	Denominación ZRL	Superficie ZRL (hectáreas)	Superficie ENP en ZRL (hectáreas)	Superficie ENP (Porcentaje)
JA-01	Campaña-Norte de Jaén	348.672,35	83.041,95	23,82%
JA-02	Condado de Jaén	154.695,65	2.703,27	1,75%
JA-03	Loma y las Villas	161.928,01	15.899,66	9,82%
JA-04	Sierra de Cazorra	133.061,08	52.520,97	39,47%
JA-05	Sierra de Segura	193.241,43	143.773,87	74,40%
JA-06	Sierra Mágina	152.603,75	19.994,7	13,10%
JA-07	Sierra Sur de Jaén	141.789,71	70,19	0,05%
<b>Territorio Leader Jaén</b>		<b>1.285.991,98</b>	<b>318.004,62</b>	<b>24,73%</b>

Fuente: Elaboración propia a partir de datos publicados por el Instituto de Estadística y Cartografía de la Junta de Andalucía. 2007.

Otras cuestiones destacables en materia medio ambiental son:

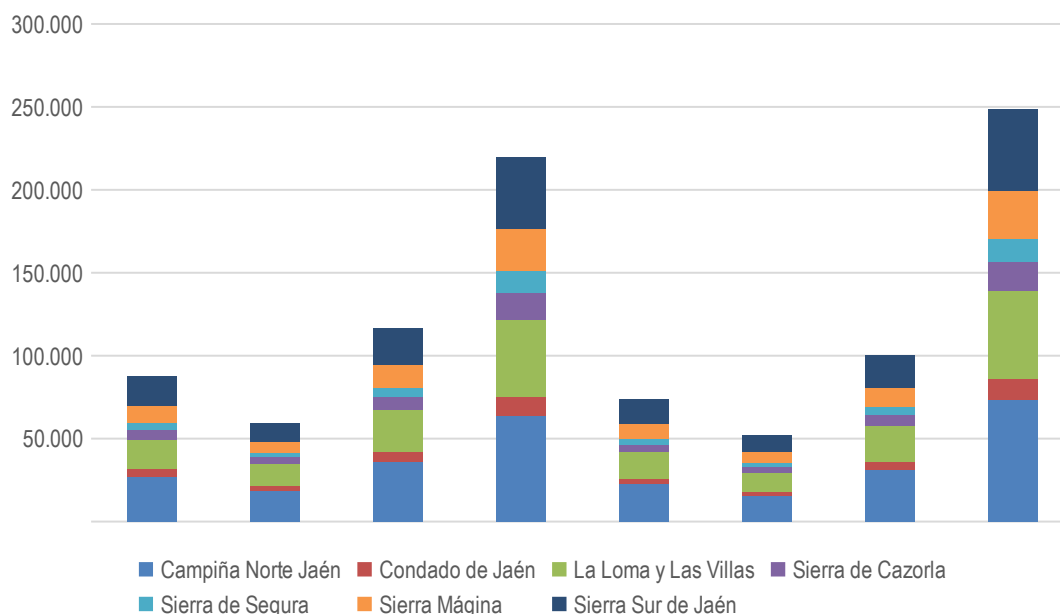
- ✓ La incidencia negativa del cambio climático en la biodiversidad, el suelo y los recursos hídricos.
- ✓ La erosión del suelo se ve incrementada a causa del monocultivo y/o prácticas agrícolas inadecuadas.
- ✓ Existencia de ecosistemas con gran riqueza medioambiental y turística con capacidad de ser explotados de forma sostenible.

### Juventud e igualdad de género

Con el objetivo de conocer la situación de la población joven y de la mujer en la Zona Rural Leader se ha analizado el indicador demográfico y de acceso al mercado laboral.

En primer lugar, con respecto a la **población joven** en el territorio, en 2016, el número de personas menores de 25 años residentes en el territorio Leader era de 125.447, que suponían el 26,42% sobre el total de habitantes. Si comparamos esta cifra, con la del año 2005, se observa que ha disminuido esta población LEADER en un 14,64% desde ese año. Asimismo, se observa que si se amplía el rango de edad hasta los 40 años, se aumenta un 13,30% de población.

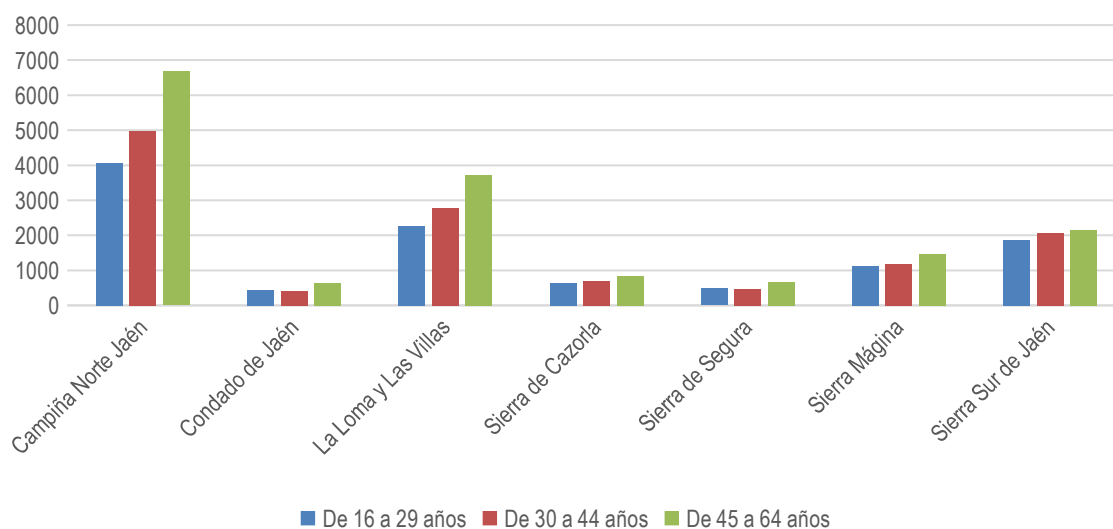
**Gráfico 6. Población por grupos de edad del territorio Leader de Jaén**



Fuente: Elaboración propia a partir del Instituto de Estadística y Cartografía de la Junta de Andalucía. 2016.

El peso que tiene la población joven<sup>4</sup> en el total de población parada asciende al 27,48% en el año 2016, siendo significativamente mayor en la ZRL Campiña Norte Jaén que en el resto. Y superior al conjunto de Andalucía (23,26%).

**Gráfico 7. Paro registrado (2016) por edad del territorio Leader de Jaén**



Fuente: Elaboración propia a partir de datos del Instituto de Estadística y Cartografía de Andalucía. 2016.

<sup>4</sup> En este caso se considera a la población menor de 30 años, ya que esta es la forma en que el SIMA aporta los datos por GDR. <http://www.juntadeandalucia.es/institutodeestadisticaycartografia/iea/resultadosConsulta.jsp?CodOper=104&codConsulta=82200>

En relación a la evolución del paro registrado se observa que el porcentaje de paro registrado de jóvenes sobre el total de demandantes ha disminuido del 28,61% en 2011 al 27,48% en 2016.

**Tabla 7. Evolución del paro registrado jóvenes**

Código ZRL	Denominación del ZRL	% de jóvenes parados sb total (2011)	% de jóvenes parados sb total (2016)
JA-01	Campaña-Norte de Jaén	27,29%	25,89%
JA-02	Condado de Jaén	30,32%	29,52%
JA-03	Loma y las Villas	26,87%	25,93%
JA-04	Sierra de Cazorla	29,43%	29,50%
JA-05	Sierra de Segura	33,00%	30,05%
JA-06	Sierra Mágina	29,26%	29,63%
JA-07	Sierra Sur de Jaén	32,16%	30,57%
<b>Territorio Leader de Jaén</b>		<b>28,61%</b>	<b>27,48%</b>

Fuente: Sistema de Información Multiterritorial de Andalucía (SIMA). Explotación de los registros de SPEE y SAE<sup>5</sup>

De las 474.763 personas residentes en el territorio LEADER en 2016, **el 50,10% son mujeres** y el 49,90% hombres. La siguiente tabla muestra la distribución de mujeres por grupos de edad en las distintas ZRL.

**Tabla 8. Porcentaje de mujeres por grupos de edad (2016) del territorio Leader de Jaén**

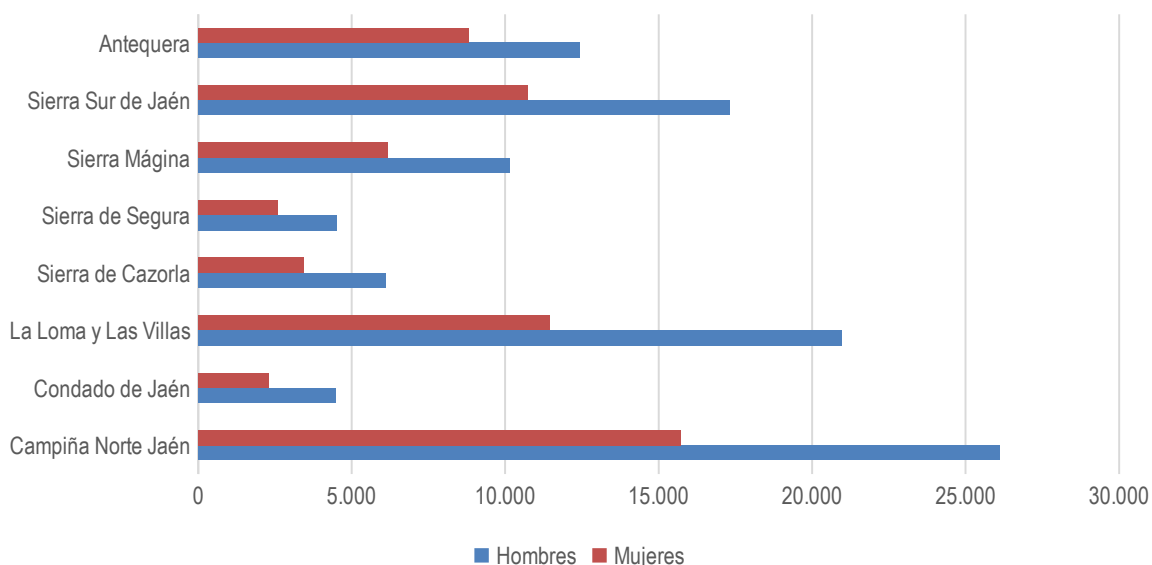
ZRL	Denominación de la ZRL	Menos de 15 años	De 15 a 24 años	De 25 a 40 años	Más de 40 años
JA-01	Campaña-Norte de Jaén	15,45%	10,54%	21,01%	53,01%
JA-02	Condado de Jaén	13,80%	10,80%	19,81%	55,59%
JA-03	Loma y las Villas	14,97%	10,65%	20,05%	54,32%
JA-04	Sierra de Cazorla	13,81%	10,47%	19,45%	56,27%
JA-05	Sierra de Segura	13,32%	10,35%	18,39%	57,94%
JA-06	Sierra Mágina	16,36%	11,09%	20,18%	52,38%
JA-07	Sierra Sur de Jaén	14,98%	10,46%	20,30%	54,26%

Fuente: Elaboración propia a partir de datos del Instituto de Estadística y Cartografía de Andalucía (Padrón municipal). 2016.

Tal y como se observa en el siguiente gráfico en el que se representa el número de ocupados por sexo, en todas las Zonas Rurales Leader de Jaén es mayor el número de hombres ocupados que el de mujeres.

<sup>5</sup> <http://www.juntadeandalucia.es/institutodeestadisticaycartografia/iea/visualizar.jsp?CodOper=104&codConsulta=-388393>  
<http://www.juntadeandalucia.es/institutodeestadisticaycartografia/iea/visualizar.jsp?CodOper=104&codConsulta=-388314>

**Gráfico 8. Población ocupada por sexo del territorio Leader de Jaén**



Fuente: Elaboración propia a partir de datos del Instituto de Estadística y Cartografía de la Junta de Andalucía. 2011.

En atención al paro registrado por sexo en las ZRL, se observa que de media el 57,82% de la población parada son mujeres. Destacando los casos de la ZRL Campiña-Norte de Jaén (59,43%), ZRL Loma y las Villas (58,60%) y Sierra Sur de Jaén (58,26%).

**Tabla 9. Paro registrado por sexo en las ZRL de Jaén**

Código ZRL	Denominación del ZRL	Mujeres	Total	% de mujeres
JA-01	Campiña-Norte de Jaén	9.344	15.723	59,43%
JA-02	Condado de Jaén	787	1.477	53,29%
JA-03	Loma y las Villas	5.148	8.786	58,60%
JA-04	Sierra de Cazorla	1.154	2.181	52,89%
JA-05	Sierra de Segura	872	1.607	54,26%
JA-06	Sierra Mágina	2.070	3.782	54,73%
JA-07	Sierra Sur de Jaén	3.541	6.078	58,26%
<b>Territorio Leader Jaén</b>		<b>22.916</b>	<b>39.634</b>	<b>57,82%</b>

Fuente: Elaboración propia a partir de datos de SIMA. Explotación de los registros de SPEE y SAE. 2016.

Tras el análisis de la evolución del paro registrado en los servicios públicos de empleo, se señala que el porcentaje de paro registrado de mujeres sobre el total de demandantes en las ZRL de Jaén aumentó del 52,93% en 2011 al 57,82% en 2016, siendo esta tendencia al aumento común en todas las ZRL.

**Tabla 10. Evolución del paro registrado por sexo**

Código ZRL	Denominación del ZRL	% de mujeres paradas sb total (2011)	% de mujeres sb total (2016)
JA-01	Campaña-Norte de Jaén	53,64%	59,43%
JA-02	Condado de Jaén	46,04%	53,29%
JA-03	Loma y las Villas	55,65%	58,60%
JA-04	Sierra de Cazorla	48,19%	52,89%
JA-05	Sierra de Segura	53,45%	54,26%
JA-06	Sierra Mágina	48,21%	54,73%
JA-07	Sierra Sur de Jaén	53,11%	58,26%
<b>Territorio Leader de Jaén</b>		<b>52,93%</b>	<b>57,82%</b>

Fuente: Elaboración propia a partir de datos de SIMA. Explotación de los registros de SPEE y SAE<sup>6</sup>

<sup>6</sup> <http://www.juntadeandalucia.es/institutodeestadisticaycartografia/iea/visualizar.jsp?CodOper=104&codConsulta=-388393>  
<http://www.juntadeandalucia.es/institutodeestadisticaycartografia/iea/visualizar.jsp?CodOper=104&codConsulta=-388314>



## Puntos débiles y fuertes de la ZRL

Puntos débiles (debilidades/amenazas)	Puntos fuertes (fortalezas/oportunidades)
<b>Economía y estructura productiva. Mercado de Trabajo</b>	
<ul style="list-style-type: none"> <li>- Falta de emprendimiento y de nuevas iniciativas empresariales.</li> <li>- Escasa diversificación de las actividades económicas con una gran dependencia del sector primario especialmente el olivar.</li> <li>- Tejido social y productivo industrial poco desarrollado. Estacionalidad de la oferta turística.</li> <li>- Oferta formativa no adecuada a la demanda de la población.</li> <li>- Alto nivel de desempleo, sobre todo en mujeres y jóvenes.</li> <li>- Reducción de financiación pública y subvenciones.</li> <li>- Elevada burocratización para la creación de empresas.</li> </ul>	<ul style="list-style-type: none"> <li>- Influencia de la cuenca hidrográfica del río Guadalquivir para el desarrollo de la actividad agraria.</li> <li>- Sector oleícola consolidado con una producción de gran importancia a nivel mundial.</li> <li>- Distintivos de calidad que otorga un reconocimiento a diversos productos.</li> <li>- Diversificación de la actividad turística (agroturismo, oleoturismo, turismo activo, entre otros).</li> <li>- Oportunidades para la diversificación de actividades empresariales y productivas.</li> <li>- Fomento de la modernización e innovación en los sectores productivos.</li> <li>- Aparición de nuevos sectores emergentes que generan nichos de empleo.</li> </ul>
<b>Equipamientos, infraestructuras y servicios</b>	
<ul style="list-style-type: none"> <li>- Déficit o mantenimiento insuficiente en algunas infraestructuras de comunicación y de transporte.</li> <li>- Servicios de proximidad limitados.</li> </ul>	<ul style="list-style-type: none"> <li>- Implantación de TIC.</li> </ul>
<b>Patrimonio rural, medio ambiente y lucha contra el cambio climático</b>	
<ul style="list-style-type: none"> <li>- Pérdida de suelo por erosión (en muchos casos debido al monocultivo).</li> <li>- Baja sensibilización medioambiental de la población y formación en temas medioambientales.</li> <li>- Escasa implantación de energías renovables.</li> <li>- Impactos del cambio climático y de problemas medioambientales generales.</li> </ul>	<ul style="list-style-type: none"> <li>- Presencia de espacios naturales y extenso patrimonio rural (Parque Natural Sierras de Cazorla, Parque Natural de Sierra Mágina, etc.).</li> <li>- Abundancia de recursos naturales, culturales y energéticos.</li> <li>- Paisajes, parajes, embalses y otros recursos que tienen una gran riqueza turística y medioambiental.</li> <li>- Mejora y aumento de competitividad a través del uso de energías renovables y la eficiencia energética.</li> <li>- Posibilidad de aprovechamiento de subproductos agrícolas y forestales con fines energéticos.</li> </ul>

Puntos débiles (debilidades/amenazas)	Puntos fuertes (fortalezas/oportunidades)
<b>Otros (igualdad, jóvenes, articulación social y participación, etc.)</b>	
<ul style="list-style-type: none"><li>- Escasa articulación social y participación ciudadana.</li><li>- Pérdida progresiva de la población.</li><li>- Reducción del consumo generalizado, a causa de la menor disposición de recursos económicos.</li></ul>	<ul style="list-style-type: none"><li>- Existencia de planes e instrumentos, y buenas prácticas relacionadas con el fomento de la igualdad.</li></ul>

### 1.3. Necesidades

Tras la realización del diagnóstico, se detectan las necesidades temáticas y territoriales para cada comarca. Estas necesidades son la base para el establecimiento de los objetivos de la estrategia de desarrollo local.

Respecto al procedimiento para la definición de estas necesidades, en primer lugar, se han definido las necesidades temáticas las cuales han sido priorizadas según unos criterios de priorización establecidos y teniendo en cuenta las potencialidades detectadas. Una vez que se dispone de las necesidades temáticas priorizadas se ha llevado a cabo un proceso de priorización de las mismas a nivel territorial. Este procedimiento se ha llevado a cabo de forma participativa con todos los agentes implicados en el desarrollo del territorio.

En este apartado se realiza un análisis de las **principales necesidades** que abordará la zona rural Leader por provincia. Para ello, se ha tenido en cuenta las diez primeras prioridades territoriales priorizadas en cada estrategia de desarrollo rural y se han agrupado en siete áreas temáticas:

- Economía y estructura productiva
- Mercado de trabajo
- Equipamientos, infraestructuras y servicios
- Patrimonio rural, medio ambiente y lucha contra el cambio climático
- Articulación, situación social y participación ciudadana
- Igualdad de género en el medio rural
- Promoción y fomento de la participación de la juventud rural

A continuación, se describe los principales aspectos que serán necesarios que se tengan en cuenta en la ZRL de **Jaén**.

- ✓ El **sector oleícola** tiene una gran relevancia en la provincia, por un lado, será preciso promocionar y potenciar el desarrollo del mismo así como la **mejora de su comercialización**; buscar alternativas para fortalecer y crear una identidad propia que favorezca el turismo vinculado al sector, por ejemplo, a través del **oleoturismo**, y por otro, **fomentar la diversificación**, para reducir la dependencia al cultivo del olivar. Por ejemplo, aprovechando los recursos propios de los montes.
- ✓ Se atenderá la necesidad de **implantar nuevas empresas** y **modernizar** las ya **existentes** relacionadas con el sector agrario, la industria en general, y el sector comercial y de servicios a la población. Para ello también es necesario que se fomente la **inversión en I+D+i** con apoyo de los centros tecnológicos existentes, y las acciones innovadoras en el territorio.
- ✓ Además de la promoción del turismo ligado al sector oleícola, se necesita fomentar el turismo vinculado con todos **recursos endógenos** y la sostenibilidad del mismo, y consolidando una **identidad comarcal**.
- ✓ Por otro lado, se necesita apoyar la dotación y adecuación de las infraestructuras y servicios necesarios para favorecer el desarrollo personal y profesional de la población. Se puede citar la **mejora del transporte público** adecuándolo a las necesidades de los usuarios, del **alumbrado público**, infraestructuras y **servicios culturales** y **deportivos**, servicios de guardería y alojamientos estudiantiles, infraestructuras de banda ancha y servicios que faciliten las TIC, entre otros.

- ✓ Relacionado con el desarrollo personal y profesional, se prestará atención a **ofrecer las condiciones óptimas para la igualdad de oportunidades entre hombres y mujeres**, desarrollando acciones de sensibilización y formativas en todos los ámbitos que garanticen la igualdad efectiva y que se fomente la participación de las mujeres en todos los sectores y órganos de decisión.
- ✓ Así mismo, es necesario impulsar la **creación de empleo**, con mayor énfasis en los jóvenes, mujeres y los colectivos con riesgo de exclusión, y las **iniciativas emprendedoras**. También se actuará para que el empleo creado y existente sea de calidad reduciendo la estacionalidad del mismo. Y se necesita ofrecer una oferta formativa y de asesoramiento amplia y continua, e información sobre las oportunidades laborales o financieras para la puesta en marcha de ideas emprendedoras.
- ✓ Respecto al medio ambiente y al patrimonio rural, es preciso que se haga un **mejor aprovechamiento de los subproductos** generados en los procesos productivos, particularmente los del sector olivarero. Además, el fomento de la **eficiencia energética** es un aspecto a atender en todos los procesos e instalaciones. Y por otro lado, **poner en valor el patrimonio y aumentar el conocimiento del mismo** entre la población.

## 1.4. Plan de acción

El Plan de Acción de la provincia de Jaén compila los siete Planes de Acción de las Estrategias de Desarrollo Local elaboradas por los Grupos de Desarrollo Rural de Jaén seleccionados conforme a la Resolución de 20 de diciembre de 2016 y reconocidos a través de la Resolución de 26 de abril de 2017 de la Dirección General de Desarrollo Sostenible del Medio Rural. En la Tabla 11 se expone la correlación entre los Grupos de Desarrollo Rural y cada Zona Rural Leader, así como la denominación de la Estrategias de Desarrollo Local de cada zona.

**Tabla 11. Grupos de Desarrollo Rural y Estrategias de Desarrollo Local en Jaén**

Código	Zona Rural Leader	Grupo Desarrollo Rural	Estrategia de Desarrollo Local
JA-01	Campiña-Norte de Jaén	GDR Campiña Norte de Jaén	EDL Campiña Norte de Jaén: Horizonte 2020, una EDL para un crecimiento sostenible integrador y de calidad de vida en la Campiña Norte de Jaén.
JA-02	Condado de Jaén	GDR Condado de Jaén	EDL Condado de Jaén: Afianzar la calidad territorial.
JA-03	Loma y las Villas	GDR La Loma y Las Villas	EDL La Loma y Las Villas: Una EDL participativo por la sustentabilidad de la comarca de La Loma y las Villas.
JA-04	Sierra de Cazorla	GDR Sierra de Cazorla	EDL Sierra de Cazorla: Económicas innovadoras y sostenibles.
JA-05	Sierra de Segura	GDR Sierra de Segura	EDL Sierra de Segura: Avanzando hacia la sostenibilidad.
JA-06	Sierra Mágina	GDR Sierra Mágina	EDL Sierra Mágina: Innovación, sostenibilidad, igualdad en el desarrollo rural de Sierra Mágina.
JA-07	Sierra Sur de Jaén	GDR Sierra Sur de Jaén	EDL Sierra Sur de Jaén: Una oportunidad hacia el progreso social y económico de la Comarca en el Horizonte 2020.

*Fuente: Estrategias de Desarrollo Local de Jaén*

El Plan de acción de Jaén es por tanto una compilación de los proyectos/líneas de ayuda impulsadas e implementados en el marco del conjunto de las Estrategias de Desarrollo Local de Jaén. El proceso de elaboración consistió en la **sistematización y caracterización de cada uno de los proyectos/líneas de actuación** reflejados en los Planes de acción de las Estrategias de Desarrollo Local presentadas por 7 GDR seleccionados. Para posteriormente **realizar cruces de información** de los proyectos en base a los atributos establecidos en el "Manual técnico de apoyo para la elaboración de las EDL 2014-2020". Esto ha permitido estudiar los proyectos desde la **perspectiva de su tipología y su temática**, así como su incidencia en diversos **aspectos transversales** (medio ambiente y cambio climático, igualdad de género y juventud) así como su incidencia en la innovación y el impacto sobre el empleo.

## Análisis por tipología de proyecto

Las Estrategias de Desarrollo Local de Jaén cuentan con una financiación de 23.830.032,70€. El Plan de acción propuesto por los Grupos de Desarrollo Rural de Jaén a está estructurado a través del desarrollo de 76 proyectos / líneas de ayuda. En la Tabla 12 se presenta el Plan de acción de Jaén conforme a la tipología de proyectos contemplada en el Programa de Desarrollo Rural de Andalucía 2014-2020 y en la normativa reguladora de carácter regional.

**Tabla 12. Plan de acción de la provincia de Jaén**

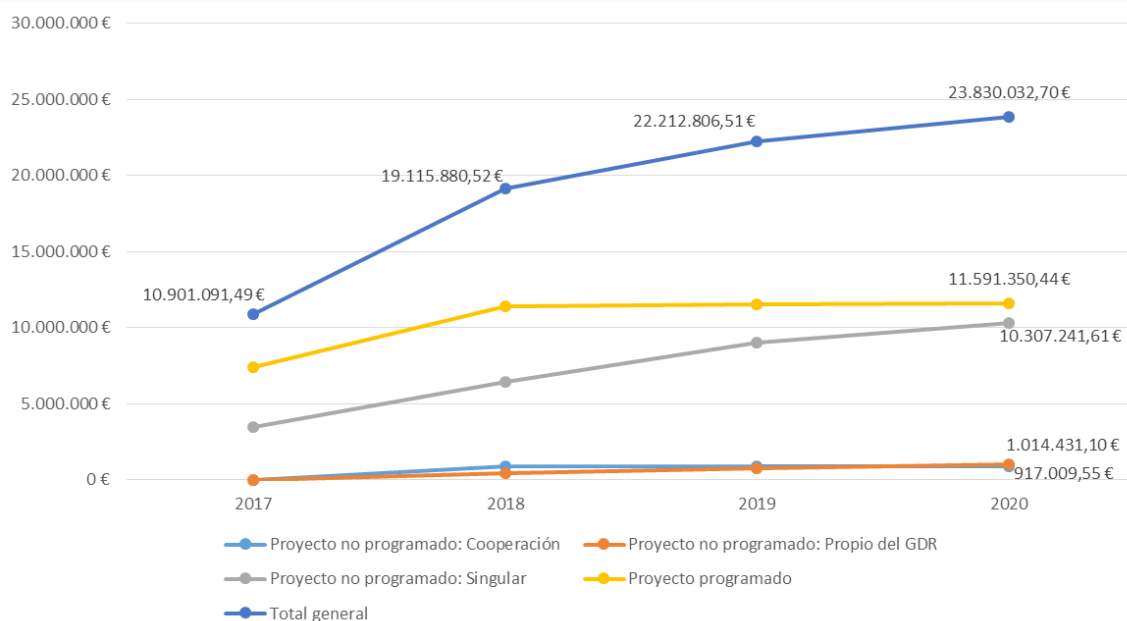
Tipo de proyecto	Proyectos / Líneas de ayuda (nº)	Proyectos / Líneas de ayuda (%)	Presupuesto previsto (€)	Presupuesto previsto (%)
Proyecto programado (*)	23	30,26%	11.591.350,44	48,64%
Proyecto no programado: Singular (*)	19	25,00%	10.307.241,61	43,25%
Proyecto no programado: Propio del GDR	18	23,68%	1.014.431,10	4,26%
Proyecto de Cooperación	16	21,05%	917.009,55	3,85%
<b>Total general</b>	<b>76</b>	<b>100,00%</b>	<b>23.830.032,70</b>	<b>100,00%</b>

(\*) En los proyectos programados, a excepción de aquellos que sean gestionados directamente por los GDR, y en los proyectos no programados singulares, el término proyecto es equivalente a línea de ayuda. Es decir las actuaciones que finalmente se lleven a cabo serán seleccionadas a través de procesos de concurrencia competitiva.

Fuente: Elaboración propia a partir de Estrategias de Desarrollo Local de Jaén.

En el siguiente gráfico se presenta el presupuesto previsto por anualidades de forma acumulada en el periodo de programación del PDR-A 2014-2020.

**Gráfico 9. Presupuesto anual acumulado del Plan de acción de Jaén**



Fuente: Elaboración propia a partir de Estrategias de Desarrollo Local de Jaén.

El reparto de este presupuesto por GDR presente en Jaén queda reflejado en la Tabla 13 (la submedida 19.3 comprende los proyectos de cooperación y la 19.2 el resto de tipología de proyectos/líneas de ayuda).

**Tabla 13. Presupuesto de las Estrategias de Desarrollo Local de Jaén**

	Presupuesto M19.2 (€)	Presupuesto M19.3 (€)	Presupuesto ITI (€)	Presupuesto total EDL (€)
Campaña Norte de Jaén	3.393.771,93	135.750,88	0	3.529.522,81
Condado de Jaén	3.301.327,27	132.053,09	0	3.433.380,36
La Loma y Las Villas	3.140.546,71	125.621,88	0	3.266.168,59
Sierra de Cazorla	3.247.056,94	129.882,29	0	3.376.939,23
Sierra de Segura	3.258.830,39	130.353,47	0	3.389.183,86
Sierra Mágina	3.394.264,03	136.246,44	0	3.530.510,47
Sierra Sur de Jaén	3.177.225,88	127.101,50	0	3.304.327,38
<b>Total Jaén</b>	<b>22.913.023,15</b>	<b>917.009,55</b>	<b>0</b>	<b>23.830.032,70</b>

Fuente: Elaboración propia a partir de Estrategias de Desarrollo Local de Jaén.

A continuación, en la Tabla 14, se expone pormenorizadamente el Plan de acción de Jaén conforme a la tipología de proyectos y la temática de las mismas.

**Tabla 14. Plan de acción de Jaén según tipología de proyectos**

Tipo de proyecto	Proyectos / Líneas de ayuda (nº)	Proyectos / Líneas de ayuda (%)	Presupuesto previsto (€)	Presupuesto previsto (%)
<b>Proyecto programado</b>	<b>23</b>	<b>30,26%</b>	<b>11.591.350,44</b>	<b>48,64%</b>
Formación, información y actividades de demostración agraria, alimentaria y forestal.	2	2,63%	150.000,00	0,63%
Formación, información y actividades de demostración vinculadas con el desarrollo endógeno del medio rural.	7	9,21%	526.442,96	2,21%
Creación y mejora de infraestructuras y servicios en los municipios rurales.	8	10,53%	8.989.974,22	37,73%
Conservación y protección del patrimonio rural y lucha contra el cambio climático.	5	6,58%	1.874.933,18	7,87%
Otras operaciones vinculadas al desarrollo endógeno. (*)	1	1,32%	50.000,00	0,21%
<b>Proyecto no programado: Singular</b>	<b>19</b>	<b>25,00%</b>	<b>10.307.241,61</b>	<b>43,25%</b>
Creación y mejora de la competitividad y sostenibilidad de las empresas destinadas a la producción, transformación y comercialización de productos agrarios, alimentarios y forestales.	8	10,53%	2.834.412,14	11,89%

Actividades de formación e información vinculadas con el desarrollo endógeno del medio rural.	1	1,32%	42.192,72	0,18%
Creación y mejora de la Competitividad y de la sostenibilidad de la PYME rurales.	10	13,16%	7.430.636,75	31,18%
<b>Proyecto no programado: Propio del GDR</b>	<b>18</b>	<b>23,68%</b>	<b>1.014.431,10</b>	<b>4,26%</b>
Formación, información y actividades de demostración agraria, alimentaria y forestal.	1	1,32%	70.000,00	0,29%
Formación, información y actividades de demostración vinculadas con el desarrollo endógeno del medio rural.	13	17,11%	687.884,39	2,89%
Creación y mejora de infraestructuras y servicios en los municipios rurales.	1	1,32%	60.000,00	0,25%
Conservación y protección del patrimonio rural y lucha contra el cambio climático.	1	1,32%	40.000,00	0,17%
Otras operaciones vinculadas al desarrollo endógeno. (*)	2	2,63%	156.546,71	0,66%
<b>Proyecto de Cooperación</b>	<b>16</b>	<b>21,92%</b>	<b>917.009,55</b>	<b>3,85%</b>
<b>Total general</b>	<b>76</b>	<b>100,00%</b>	<b>23.830.032,70</b>	<b>100,00%</b>

(\*) Esta tipología de proyecto incluye proyectos u operaciones relacionadas con el desarrollo endógeno que contribuyan a los objetivos de la EDL, a los objetivos temáticos del Marco Estratégico común y a las prioridades del FEADER; y Proyectos de cooperación horizontal y vertical entre los diferentes sectores económicos y ámbito sociales del medio rural.

Fuente: Elaboración propia a partir de Estrategias de Desarrollo Local de Jaén.

En el marco de los Proyectos programados toma especial relevancia las líneas de ayuda destinadas a la modernización y adaptación de los municipios rurales mediante la **creación y mejora de infraestructuras y servicios** para la calidad de vida y el desarrollo socioeconómico con un presupuesto previsto de 8.989.974,22€, le sigue en importancia las líneas de ayuda dirigidas a la **conservación y protección del patrimonio rural y la lucha contra el cambio climático** con 1.874.933,18€, representando respectivamente el 37,73% y el 7,87% del presupuesto total del Plan de acción.

En relación a los Proyectos no programados tiene gran relevancia las líneas de ayuda de creación y mejora de la **competitividad y de la sostenibilidad de la Pequeña y Mediana Empresa** establecida en el medio rural con 7.430.636,75€ y la **mejora de la competitividad de empresas de producción, transformación y comercialización de productos agroalimentarios y forestales** con 2.834.412,14€.

El presupuesto de los **Proyectos de Cooperación** en las EDL representa el 3,85% del presupuesto total, por un importe de 917.009,55€. Hay gran variabilidad de propuestas desde el fomento de la cultura del aceite con la puesta en valor de recursos y servicios vinculados al aceite y al turismo, la valorización de productos alimenticios de calidad ligados a una gestión sostenible de los recursos, la puesta en valor del patrimonio histórico y natural, entre otras.

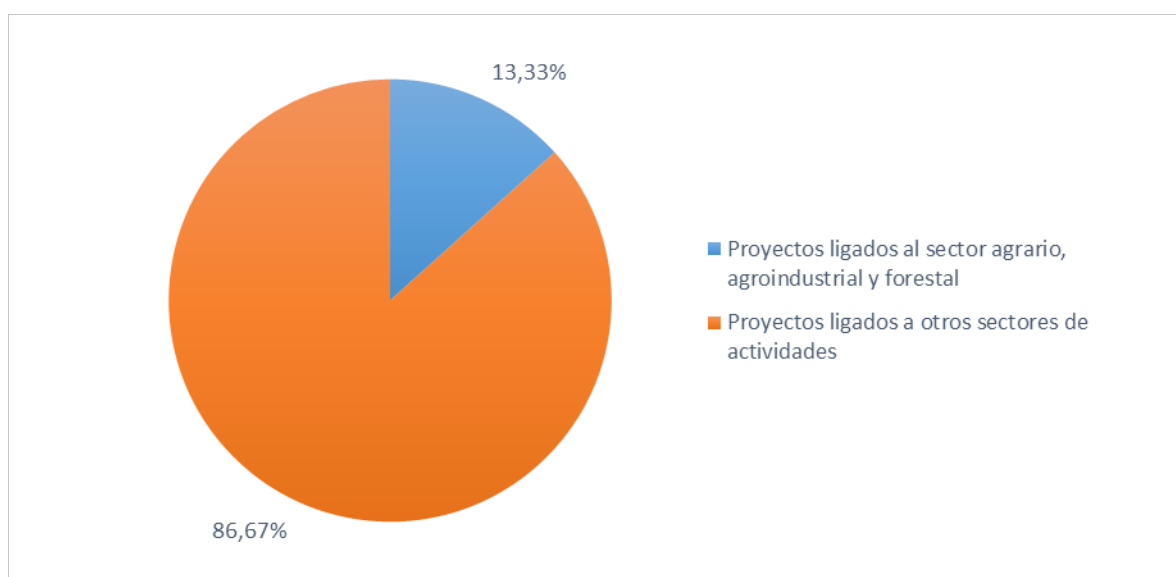


## Análisis por sectores y áreas temáticas

Una vez estudiada la estructura del Plan de acción de Jaén se procede a la caracterización del mismo, en el sentido de **estudiar a que sectores y áreas temáticas** se dirigen los esfuerzos planteados a través de las Estrategias de Desarrollo Local. Para el desarrollo de esta caracterización se han tenido en cuenta únicamente el conjunto de Proyectos programados y no programados, no considerándose los Proyectos de cooperación dado su carácter abierto que en algunos casos hacen difícil su asignación a un sector o temática concreta.

Para el estudio del Plan de acción desde un punto de vista sectorial se ha procedido a estudiar la distribución de los **22.913.023,15€** correspondiente al conjunto de proyectos programados y no programados según el sector al que se dirigen los diferentes proyectos/líneas de ayuda, observándose que el de este modo que el **13,33%** del presupuesto está **destinado al desarrollo de actuaciones ligadas al sector agrario, agroindustrial y forestal**, frente a un **86,67%** que está destinado al **resto de sectores económicos y ámbitos sociales** del medio rural.

**Gráfico 10. Peso presupuestario según sector destinatario de los proyectos / líneas de ayuda**



*Fuente: Elaboración propia a partir de Estrategias de Desarrollo Local de Jaén.*

Respecto al estudio según áreas temáticas se han establecido 6 categorías que agrupan los proyectos programados y no programados. En la siguiente tabla se puede observar el número de proyectos/líneas de ayuda y presupuesto previsto para cada temática.

**Tabla 15. Proyectos programados y no programados de Jaén según temáticas**

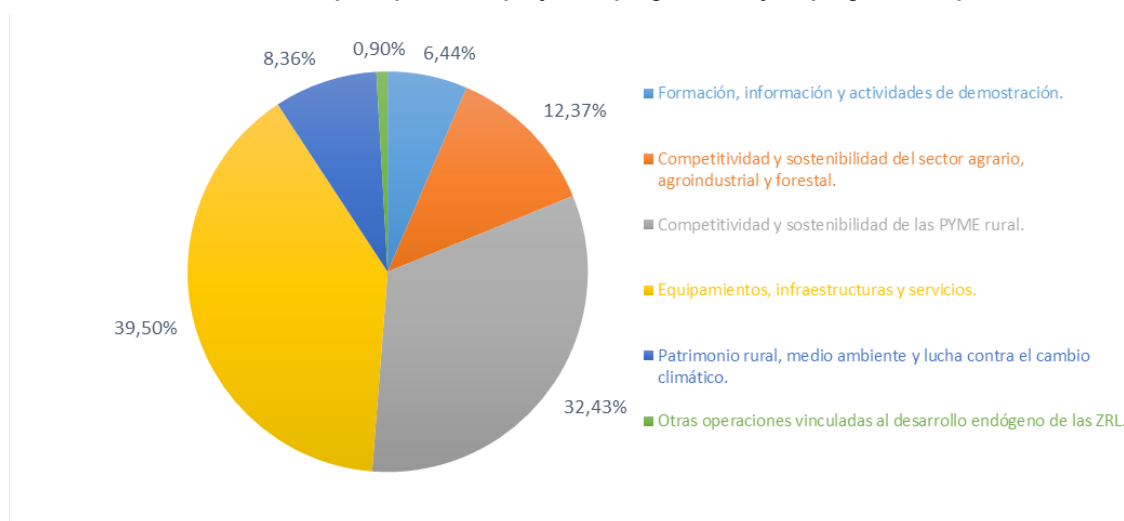
Tipo de proyecto	Proyectos / Líneas de ayuda (nº)	Proyectos / Líneas de ayuda (%/total)	Presupuesto previsto (€)	Presupuesto previsto (%/total)
Formación, información y actividades de demostración. (*)	24	40,00%	1.476.520,07	6,44%
Competitividad y sostenibilidad del sector agrario, agroindustrial y forestal. (**)	8	13,33%	2.834.412,14	12,37%
Competitividad y sostenibilidad de las PYME rural. (***)	10	16,67%	7.430.636,75	32,43%
Equipamientos, infraestructuras y servicios.	9	15,00%	9.049.974,22	39,50%
Patrimonio rural, medio ambiente y lucha contra el cambio climático.	6	10,00%	1.914.933,26	8,36%
Otras operaciones vinculadas al desarrollo endógeno de las ZRL.	3	5,00%	206.546,71	0,90%
<b>Total general</b>	<b>60</b>	<b>100,00%</b>	<b>22.913.023,15</b>	<b>100,00%</b>

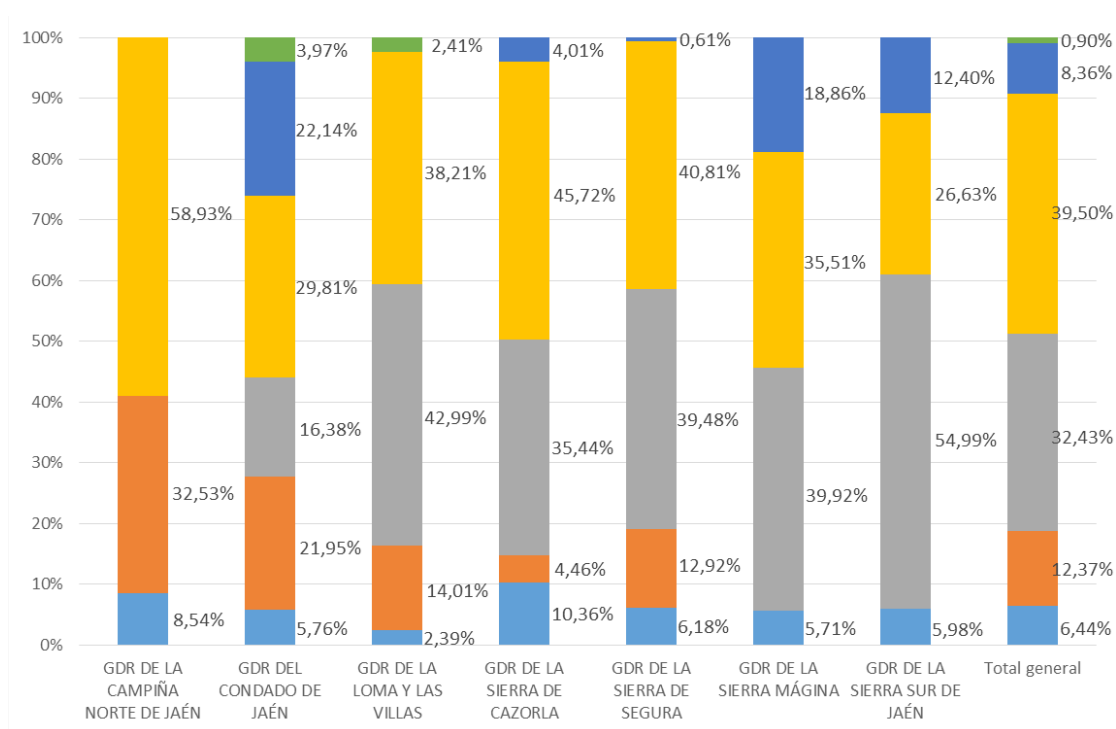
(\*) Tipología de proyectos recogida: Formación, información y actividades de demostración agraria, alimentaria y forestal; y Formación, información y actividades de demostración vinculadas con el desarrollo endógeno del medio rural. (\*\*) Tipología de proyectos recogida: Mejora de la competitividad de empresas destinadas a la producción, transformación y comercialización de productos agrarios y/o alimentarios; y Otras operaciones vinculadas a la mejora de la competitividad del sector agroalimentario y/o forestal. (\*\*\*) Otros sectores distintos al agrario, agroindustrial y forestal.

Fuente: Elaboración propia a partir de Estrategias de Desarrollo Local de Jaén.

En el siguiente gráfico se representa el presupuesto previsto para cada una de las temáticas, igualmente se ha representado el peso relativo de cada temática a nivel de Estrategia de Desarrollo Local para poder apreciar los diferentes enfoques de desarrollo establecidos a nivel de cada Zona Rural Leader.

**Gráfico 11. Distribución del presupuesto de proyectos programados y no programados por temáticas**





Fuente: Elaboración propia a partir de Estrategias de Desarrollo Local de Jaén.

### Formación, información y actividades de demostración.

Se han programado un conjunto de 24 proyectos/líneas de ayuda destinadas al desarrollo de actuaciones de formación, información y actividades de demostración con un presupuesto total de 1.476.520,07€ representando el 6,44% del presupuesto. Destacan por su peso presupuestario en formación, información y actividades de demostración las Estrategias de Desarrollo Local de Campiña Norte de Jaén (8,54%), Sierra de Cazorla (10,36%) y Sierra del Segura (6,18%).

Las actuaciones amparadas en estas líneas de ayuda se corresponden con proyectos no productivos, algunas están programadas para su ejecución por parte de los propios Grupos de Desarrollo Rural (12 líneas de ayuda), otras líneas de ayuda se programan para su ejecución por parte de entidades jurídicas de naturaleza privada carentes de ánimo de lucro (9 líneas de ayuda), excepcionalmente en cuatro líneas de ayuda se abre la posibilidad de la participación de Pequeñas y Medianas Empresas como promotores.

Las líneas de ayuda dirigidas a reforzar específicamente el sector agrario, agroindustrial y forestal son minoritarias destacando en las EDL el Condado de Jaén y la Sierra de Cazorla en las que se diseñan líneas de ayuda dirigidas a la capacitación y formación sobre gestión sostenible y ecológica y el fomento de Marcas de Calidad Territorial.

Entre el resto de líneas de ayuda encontramos gran variabilidad aunque se pueden agrupar en dos grandes conjuntos. Por un mayor peso se encuentran las dirigidas al fortalecimiento del tejido social con acciones que persiguen el fomento del asociacionismo, la igualdad de oportunidades y la integración de la juventud, y por otro lado las dirigidas al fortalecimiento del tejido empresarial con la puesta en valor de productos, servicios y recursos del territorio.

**Mejora de la competitividad de empresas destinadas a la producción, transformación y comercialización de productos agroalimentarios y forestales.**

Se han programado 8 proyectos/líneas de ayuda destinadas a la creación y mejora de la competitividad y sostenibilidad de las empresas destinadas a la producción, transformación y comercialización de productos agrarios, alimentarios y forestales con un presupuesto total de 2.834.412,14€, representando el 12,37% del presupuesto. Las Estrategias de Desarrollo Local de Campiña Norte de Jaén (32,53%), Condado de Jaén (21,95%) y La Loma y las Villas (14,01%) presentan los mayores pesos presupuestarios en esta temática.

Las actuaciones amparadas en estas líneas de ayuda se corresponden con proyectos productivos, con intensidades de ayuda que varían para cada EDL. En cuanto a los beneficiarios, por norma general, se dirigen a personas físicas o jurídicas que tengan la consideración de PYME conforme a lo establecido en el Anexo I del Reglamento (UE) nº 651/2014, aunque en algunas líneas de ayuda de puntualizan la tipología del beneficiario en función de la naturaleza de las actuaciones propuestas.

De forma general las líneas de ayuda propuesta se dirigen a la creación, ampliación y modernización del tejido empresarial del sector agrario, agroindustrial y forestal, con la introducción de ciertas particularidades derivadas de las necesidades y potencialidades de cada Zona Rural Leader.

Se han programado 10 proyectos/líneas de ayuda dirigidas a la competitividad y sostenibilidad de la Pequeña y Mediana Empresa Rural con un presupuesto total de 7.430.636,75€, representando un 32,43% del presupuesto. Con pesos presupuestarios superiores al del conjunto de Jaén destacan las Estrategias de Desarrollo Local de Sierra Sur Jaén (54,99%), Sierra Mágina (39,92%), La Loma y las Villas (42,99%) y Sierra de Segura (39,48%).

Las actuaciones amparadas en estas líneas de ayuda se corresponden con proyectos productivos, variando la intensidad de la ayuda en base a distintas características del promotor. En general pueden ser beneficiarios de las ayudas personas físicas o jurídicas que tengan la consideración de PYME conforme a lo establecido en el Anexo I del Reglamento (UE) nº 651/2014.

Una parte importante de las líneas de ayuda planteadas enfrentan la problemática del bajo nivel de empleo a través del fomento de iniciativas de creación, ampliación y modernización de empresas que favorezcan la creación de empleo. Aun en este mismo marco, en las EDL del Condado de Jaén, la Loma y las Villas y Sierra Mágina fomentan estos procesos a través del desarrollo de procesos innovadores en el tejido empresarial.

### ***Equipamientos, infraestructuras y servicios.***

Se han programado 9 proyectos/líneas de ayuda articuladas a través de actuaciones destinadas a la creación y mejora de infraestructuras y servicios en los municipios rurales con un presupuesto total de 9.049.974,22€, representando un 39,50% del presupuesto. Las Estrategias de Desarrollo Local de Campiña Norte de Jaén (58,93%), Sierra de Cazorla (45,72%), Sierra de Segura (40,81%) y La Loma y Las Villas (38,21%) presentan pesos presupuestarios superiores al conjunto provincial.

Las actuaciones se corresponden con proyectos no productivos, a desarrollar por entidades jurídicas de derecho público, permitiéndose en algunos casos que los proyectos sean promovidos por entidades jurídicas de derecho privado carentes de ánimo de lucro.

El conjunto de las EDL de Jaén presentan líneas de ayuda dirigidas a la mejora de infraestructuras y equipamientos de uso público así como para la dotación y mejora de servicios básicos a la población, en concreto a los detectados como deficitarios para la mejora de las condiciones de vida de la población rural.

### ***Patrimonio rural, medio ambiente y lucha contra el cambio climático.***

Se han programado 6 proyectos/líneas de ayuda dirigidas a articular actuaciones destinadas a la conservación y mejora del patrimonio rural y medio ambiental, así como a la lucha contra el cambio climático, con un presupuesto de 1.914.933,26€, representando un 8,36% del presupuesto. El Condado de Jaén (22,14%), Sierra Sur Jaén (12,40%) y Sierra Mágina (18,86%) presentan pesos presupuestarios en esta temática superior al del conjunto de la provincia.

Las actuaciones amparadas bajo estas líneas de ayuda se tratan de proyectos no productivos promovidos por entidades jurídicas de derecho público y derecho privado sin ánimo de lucro. En el caso de la Sierra Sur de Jaén se han programado líneas de ayuda para su promoción por parte del Grupo de Desarrollo rural dirigida a la dinamización de los recursos endógenos y a la mejora de la calidad lumínica de los cielos nocturnos de la comarca. El resto de líneas de ayuda se dirigen de forma general a la conservación, recuperación y protección del patrimonio rural.

### ***Otras operaciones vinculadas al desarrollo endógeno de las Zonas Rurales Leader.***

Se han programado un conjunto de 3 proyectos/líneas de ayuda articuladas a través de actuaciones vinculadas al fomento del desarrollo endógeno con un presupuesto de 206.546,71€, representando el 0,90% del presupuesto. Las únicas Estrategia de Desarrollo Local que han programado esta temática es La Loma y Las Villas y Condado de Jaén con un peso presupuestario de 2,41% y 3,97% respectivamente.

Las líneas de ayuda están dirigida a su desarrollo por parte del propio Grupo de Desarrollo Rural, las cuales están destinadas a la promoción del territorio y por otro lado se presenta una línea de ayudas dirigida a entidades jurídicas de naturaleza privada carentes de ánimo de lucro destinada al fomento del asociacionismo y del voluntariado.

## Integración de las cuestiones transversales en el Plan de acción

Se ha analizado la contribución del Plan de acción de Jaén a varios factores considerados de interés como son los expuestos a continuación:

- La lucha contra el cambio climático y a la sostenibilidad ambiental.
- La igualdad de género.
- La mejora de la situación de la población joven.
- La innovación

### MEDIO AMBIENTE Y CAMBIO CLIMÁTICO

Los planes de acción de las EDL muestran que 70 de los 76 proyectos/líneas de ayuda (el 92,11% sobre el total) se han diseñado para que contribuyan a la lucha contra el cambio climático y a la sostenibilidad ambiental, con un presupuesto total de 23.509.546,38€ (el 98,66% del total).

- ✓ Las EDL de los GDR La Loma y Las Villas, Sierra de Segura y Sierra Sur Jaén establecen el compromiso de “**ecocondicionalidad**” para todas las acciones promovidas mencionado en la ficha general de Andalucía.
- ✓ De forma específica **cabe destacar el impulso de algunos proyectos/ líneas de actuación** como son:
  - Acciones que tengan el fin de **poner en valor y dinamizar los recursos territoriales**, y la **conservación del patrimonio natural**, promovidas por los GDR El Condado de Jaén, La Loma y Las Villas, Sierra de Cazorla y Sierra Sur Jaén. Así como la promoción y valorización de los recursos y de la biodiversidad a través de la cooperación como en el caso del GDR Sierra Mágina.
  - El fomento de la **producción ecológica**, con el apoyo a la creación y modernización de explotaciones y huertos hortícolas ecológicos y bancos de semillas impulsado por el GDR Condado de Jaén, o a través del desarrollo del proyecto “Agrosostenibilidad y localízate” (GDR Sierra de Cazorla).
  - **Actuaciones formativas** sobre aspectos medioambientales, por ejemplo, gestión eficiente y sostenible de recursos naturales (GDR Sierra de Cazorla), sostenibilidad en los sectores productivos (GDR La Loma y Las Villas), eficiencia energética (GDR Sierra de Segura), buenas prácticas medioambientales.
  - Ayudas para la realización de **inversiones** que contribuyan a la **protección medioambiental** (GDR La Loma y Las Villas), o para la **mejora de la sostenibilidad** de las PYME rurales en el tejido productivo, en relación con la eficiencia energética, hídrica y de los residuos (GDR Sierra de Cazorla).
  - Acciones para la **dotación y adaptación** de los **equipos e infraestructuras** a la mitigación y adaptación del cambio climático (GDR Sierra Mágina).

## IGUALDAD DE GÉNERO

Los planes de acción de las EDL muestran que 70 de los 76 proyectos/líneas de actuación previstas (el 92,11% del total) son **pertinentes al género**. Estos 70 proyectos/líneas de actuación cuentan con un presupuesto total de 22.277.011,11€ (el 93,48% del total).

- ✓ De forma específica **cabe destacar el impulso de algunos proyectos/líneas de actuación** como son:
  - Acciones para **mejorar la empleabilidad**, apoyar la inserción y contratación de mujeres, promovidas por los GDR El Condado de Jaén, y para fomentar el **emprendimiento** (GDR La Loma y Las Villas y Sierra Sur Jaén). El GDR Sierra Mágina apoyará los proyectos innovadores liderados por mujeres que creen empleo e incorporen la sostenibilidad ambiental.
  - Así mismo, se apoya la impartición de cursos de **formación** y de **capacitación** para el empleo dirigidas al colectivo de mujeres (GDR Sierra de Cazorla, Sierra Sur Jaén).
  - Iniciativas que apoyen el **fomento de la igualdad entre mujeres y hombres** (GDR El Condado de Jaén, Sierra de Segura y Sierra Mágina), como también a través de actuaciones formativas y de promoción en igualdad de género (GDR Sierra de Cazorla).
  - Acciones que favorecen la **participación social** y el **asociacionismo** dirigido a distintos colectivos, en especial a las mujeres (GDR Sierra de Segura).

## JUVENTUD

Finalmente respecto a la contribución del Plan de Actuación a la **mejora de la situación de la población joven** se detecta que en 54 proyectos/líneas de actuación, el 71,05% del total definido en la Provincia, contribuyen a dicho fin con un presupuesto de 19.754.797,68€. (82,90% del total).

- ✓ Además, de forma específica **cabe destacar el impulso de algunos proyectos/líneas de actuación**:
  - Las dirigidas al fomento del **tejido asociativo** y la **participación juvenil** en el territorio impulsadas por los GDR Campiña Norte de Jaén, La Loma y Las Villas, Sierra de Cazorla, Sierra de Segura y Sierra Mágina.
  - Acciones para favorecer la **inserción laboral de jóvenes** en el tejido productivo a través de ayudas a la contratación y/o al apoyo del emprendimiento (GDR El Condado de Jaén, Sierra Mágina, Sierra Sur Jaén, La Loma y Las Villas), y a través de acciones formativas y de mejora de la cualificación de los jóvenes del territorio (GDR El Condado de Jaén, Sierra de Cazorla, Sierra de Segura).
  - Iniciativas de **dinamización juvenil**, integración de los jóvenes en el territorio, o de desarrollo de iniciativas de ocio y cultura en la comarca de Sierra de Cazorla.
  - Apoyo a la **adaptación de las infraestructuras de uso público** que mejore la calidad de vida de la población, en particular, de los jóvenes (GDR Sierra de Segura).

## INNOVACIÓN

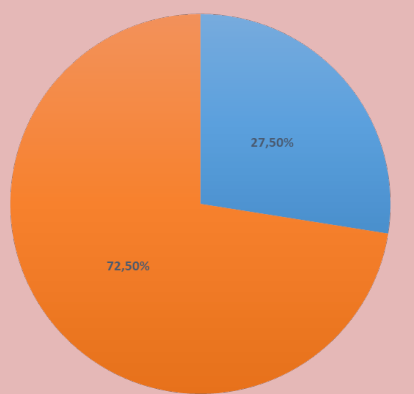
En todas las EDL se han definido y detectado los aspectos innovadores y se han identificado los sectores y subsectores emergentes y las iniciativas innovadoras a través del análisis cuantitativo (diagnóstico del territorio, en base al Manual de Sectores Emergentes Andalucía 2014 y al Estudio de detalle de equipamientos y servicios, Estrategia de Especialización Inteligente de Andalucía u otros análisis cuantitativos) y también a través del análisis cualitativo obtenido de la participación ciudadana.

Así mismo, en las EDL de los GDR Prodecan, Sierra Sur de Jaén, Sierra de Segura y La Loma y Las Villas se establece la innovación como componente excluyente para la elegibilidad de los proyectos (tanto productivos como no productivos). La totalidad de los proyectos a subvencionar deberán incorporar alguno de los criterios de innovación que se establece en las EDL y que genere un cambio significativo en relación con: producto, proceso, marketing u organización.

En otros casos, se establece un criterio general de selección de proyectos, valorando el carácter innovador del proyecto (GDR Condado de Jaén, Sierra Cazorla y Sierra Mágina).

En base a los sectores, subsectores o ámbitos innovadores definidos en el presente en las EDL se han programado un conjunto de 19 medidas, correspondientes con los proyectos no programados singulares, con un presupuesto total de 10.307.241,61€, que representa un 43,25% del presupuesto total del Plan de acción.

Tal y como se puede observar en el gráfico anexo, en el que se representa la distribución del presupuesto de los proyectos no programados singulares según temática, el 27,50% se orienta al sector agrario mientras que el 72,50% restante se orienta al conjunto del tejido productivo a través de la actuación con PYMEs.



■ Presupuesto destinado al fomento de la innovación en el sector agrario, agroindustrial y forestal  
■ Presupuesto destinado al fomento de la innovación en el resto de sectores productivos

Particularmente los ámbitos de innovación identificados en Jaén se centran en la mejora de la calidad de vida de la población fomentando el desarrollo económico rural de forma sostenible que ofrezca oportunidades de empleo a través de la innovación, favorecer la diversificación económica y la mejora de la competitividad apoyando las iniciativas innovadoras y emprendedoras.



## Incidencia del Plan de acción en el empleo

### EMPLEO

Uno de los retos prioritarios que afrontan las EDL es la creación de empleo y consolidación de empleo, fundamentalmente a través de la mejora de la competitividad y la sostenibilidad del tejido productivo de las zonas rurales así como el aprovechamiento de los recursos endógenos para la creación de nuevas actividades incidiendo en la diversificación de la economía rural.

En este sentido se prevé que mediante la ejecución del Plan de Acción de Jaén se creen un total de 265 empleos así como la consolidación de 467 empleos.

**Tabla 16. Resultados del Plan de acción de Jaén en relación al empleo**

Tipo de proyecto	Empleos creados (nº)	Empleos creados (%)	Empleos consolidados (nº)	Empleos consolidados (%)
Proyecto programado	12	4,53%	10	2,14%
Proyecto no programado: cooperación	0	0,00%	1	0,21%
Proyecto no programado: Singular	250	94,34%	448	95,93%
Proyecto no programado: GDR	3	1,13%	10	2,14%
<b>Total general</b>	<b>265</b>	<b>100,00%</b>	<b>467</b>	<b>100,00%</b>

*Fuente: Elaboración propia a partir de Estrategias de Desarrollo Local de Jaén.*

En relación a los empleos creados se prevé que el 24,15% de los mismos se creen en el sector agrario, agroindustrial y forestal, frente al 75,85% creado en el resto de sectores. La mayoría de los empleos creados, en concreto 186, están ligados a la creación y mejora de la competitividad y sostenibilidad de la Pequeña y Mediana Empresa rural y 64 empleos ligados al sector agrícola, agroindustrial y forestal.

Respecto a los empleos consolidados se prevé que el 14,56% de los mismos esté ligado al sector agrario, agroindustrial y forestal, con un mayor peso en el resto de sectores con un 85,44%. Destacan por su relevancia en la consolidación de empleo las actuaciones ligadas a la competitividad y sostenibilidad de la PYME rural (380), y a la competitividad y sostenibilidad del sector agrario, agroindustrial y forestal (68).

## Resumen: Principales elementos de la aplicación de LEADER 2014 -2020 en Jaén

- ▶ Jaén cuenta con un **7 Zonas Rurales LEADER** que abarcan el 95,39% del territorio y el 73,24% de su población.
- ▶ La elaboración de las EDL se ha desarrollado a través de un amplio **proceso participativo** que ha contado con la movilización de **más de 2.200 personas**, aproximadamente 1.250 hombres y 950 mujeres (ver a continuación los gráficos de participación por fase y perfil).
- ▶ Con respecto al número de proyectos/líneas de ayuda previstos se contabilizan en **76** (37 proyectos no programados, 23 proyectos programados y 16 proyectos de cooperación).
- ▶ El presupuesto total previsto para estos proyectos/líneas de ayuda asciende a **23.830.032,70€** (un 48,64% para los proyectos programados y un 43,25% para los proyectos singulares)
- ▶ Las dos **principales temáticas** de los proyectos que se van a desarrollar son
  - Mejora de **infraestructuras y servicios**, con el 39,50% del presupuesto previsto.
  - Mejora de la **competitividad y de la sostenibilidad de la PYME rurales** en los municipios con el 32,43% del presupuesto previsto.
- ▶ De estos 76 proyectos/líneas de ayuda:
  - **70** incorporan **temas ambientales y relacionados con el cambio climático**, un 92,1% del total de los proyectos, y un 98,66% del presupuesto previsto.
  - **70** incorporan la **perspectiva de género y la igualdad entre hombres y mujeres**, que suponen un 92,11% del total de proyectos y un 93,48% del presupuesto previsto.
  - **54** promueven el **papel activo de la juventud**, suponiendo el 71,05% del total de los proyectos y un 82,90% del presupuesto total.
- ▶ Se prevé que la ejecución del Plan de Acción de Jaén **crea un total de 265 empleos** así como la **consolidación de 467 empleos**.

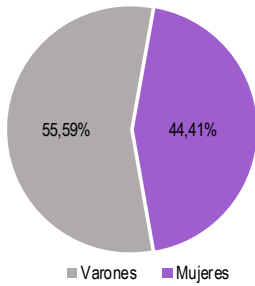
**JAEN**

**Fase: Diagnóstico y del Análisis DAFO**

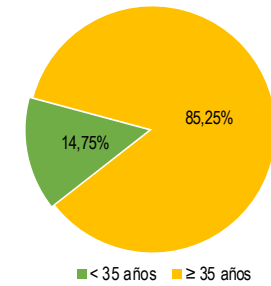
Nº participantes: 2.238

Nº sectores representados: 29

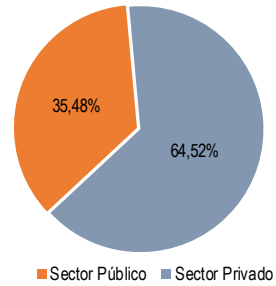
Participantes según género:



Participantes según edad:



Participantes según sector:

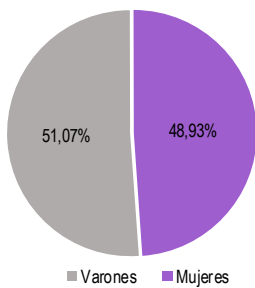


**Fase: Detección y priorización de Necesidades**

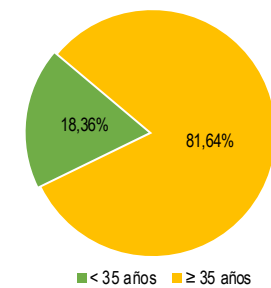
Nº participantes: 1.024

Nº sectores representados: 31

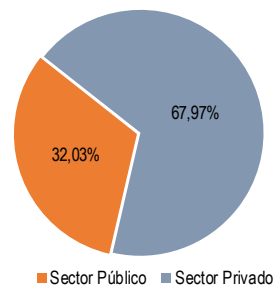
Participantes según género:



Participantes según edad:



Participantes según sector:

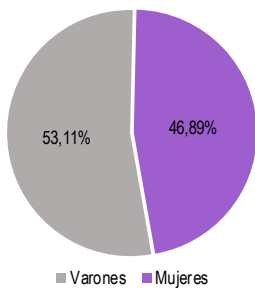


**Fase: Diseño de objetivos**

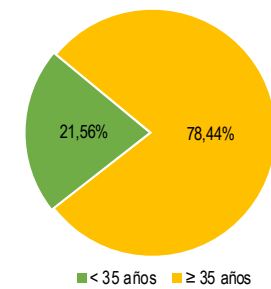
Nº participantes: 450

Nº sectores representados: 31

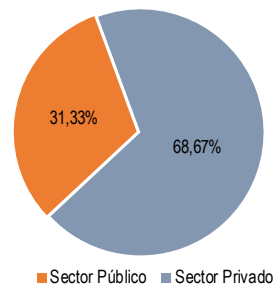
Participantes según género:



Participantes según edad:



Participantes según sector:

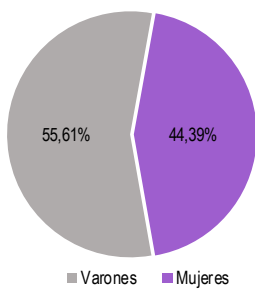


**Fase: Plan de Acción**

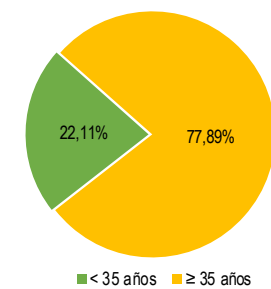
Nº participantes: 597

Nº sectores representados: 16

Participantes según género:



Participantes según edad:



Participantes según sector:

