

Anexo V
LEADER en HUELVA
2014-2020

Enero 2019

Índice de contenido

1.1. Descripción de la Zona Rural Leader de la Provincia de Huelva.....	3
1.2. Diagnóstico en base a debilidades/amenazas y fortalezas/ oportunidades.....	6
Economía y estructura productiva.....	6
Mercado de trabajo.....	7
Patrimonio rural, medio ambiente y lucha contra el cambio climático.....	10
Juventud e igualdad de género.....	12
Puntos débiles y fuertes de la ZRL.....	16
1.3. Necesidades.....	18
1.4. Plan de acción.....	20
Análisis por tipología de proyecto.....	21
Análisis por sectores y áreas temáticas.....	23
Integración de las cuestiones transversales en el Plan de acción.....	29
Incidencia del Plan de acción en el empleo.....	32
Resumen: Principales elementos de la aplicación de LEADER 2014 -2020 en Huelva.....	33

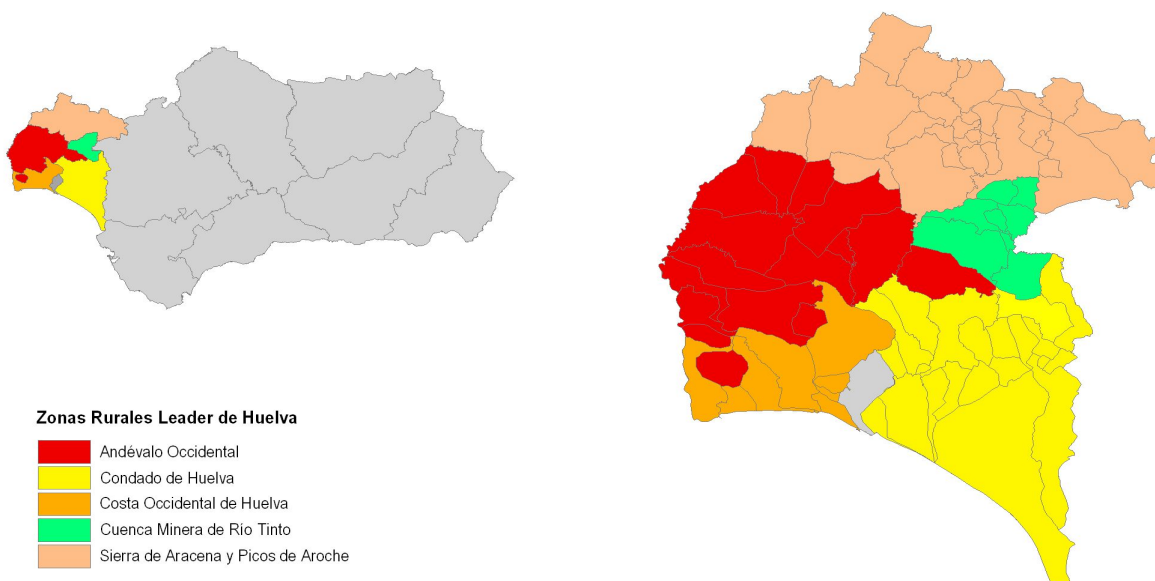
1.1. Descripción de la Zona Rural Leader de la Provincia de Huelva

La provincia de Huelva cuenta con **5 Zonas Rurales Leader** (ver Tabla 1), cuya extensión alcanza 9.977 km² (el 98,51% del total de la provincia) y cuentan con una población, según datos del padrón municipal de 2016, de 374.128 habitantes (el 72% de la población total de Huelva).

Los municipios incluidos en la zona Leader son 78, que representa el 98,73% de los municipios de la provincia a excepción de Huelva.

La densidad de población media es de **50 hab/km²**, muy inferior a la media provincial (51,34 hab/km²) y andaluza (96,83 hab/km²).

Ilustración 1. Municipios de las Zona Rural Leader de Huelva



Fuente: Elaboración propia a partir de las bases cartográficas de la Junta de Andalucía.

Tabla 1. Principales parámetros de las ZRL de Huelva

Denominación de la Zona Rural Leader	Municipios Asignados	Nº municipios	Superficie (km ²)	Población 2016 (hab)	Densidad población 2016 (hab./km ²)
Andévalo Occidental	<i>Zona Rural Leader asignada “Andévalo Occidental”:</i> Alosno, Cabezas Rubias, Calañas, El Almendro, El Cerro de Andévalo, El Granado, Paymogo, Puebla de Guzmán, San Bartolomé de la Torre, San Silvestre de Guzmán, Sánlúcar de Guadiana, Santa Bárbara de Casa, Valverde del Camino, Villablanca, Villanueva de las Cruces y Villanueva de los Castillejos.	16	2.650	41.656	15,72
Condado de Huelva	<i>Zona Rural Leader asignada “Condado de Huelva”:</i> Almonte, Beas, Bollullos Par del Condado, Bonares, Chucena, Escacena del Campo, Hinojos, La Palma del Condado, Lucena del Puerto, Manzanilla, Moguer, Niebla, Palos de la Frontera, Paterna del Campo, Rociana del Condado, San Juan del Puerto, Trigueros, Villalba del Alcor y Villarrasa.	19	2.748	141.390	51,45
Costa Occidental DE Huelva Guadiodiel	<i>Zona Rural Leader asignada “Costa Occidental de Huelva Guadi-Odiel”:</i> Aljaraque, Ayamonte, Cartaya, Gibraleón, Isla Cristina, Lepe y Punta Umbría.	7	945	136.618	144,60
Cuenca Minera de Riotinto	<i>Zona Rural Leader asignada “Cuenca Minera de Riotinto”:</i> Berrocal, Campofrío, El Campillo, La Granada de Riotinto, Minas de Riotinto, Nerva y Zalamea la Real.	7	626	15.928	25,44
Sierra de Aracena y Picos de Aroche	<i>Zona Rural Leader asignada “Sierra de Aracena y Picos de Aroche”:</i> Alájar, Almonaster la Real, Aracena, Aroche, Arroyomolinos de León, Cala, Cañaveral de León, Castaño del Robledo, Corteconcepción, Cortegana, Cortelazor, Cumbres de Enmedio, Cumbres de San Bartolomé, Cumbres Mayores, Encinasola, Fuenteheridos, Galaroza, Higuera de la Sierra, Hinojales, Jabugo, La Nava, Linares de la Sierra, Los Marines, Puerto Moral, Rosal de la Fontera, Santa Ana la Real, Santa Olalla del Cala, Valdelarco y Zufre.	29	3.008	38.536	12,81
Territorio Leader Huelva		78	9.977	374.128	50

Fuente: Elaboración propia a partir del Sistema de Información Multiterritorial de Andalucía (SIMA), Instituto de Estadística y Cartografía de la Junta de Andalucía.

Concretamente, a nivel de ZRL, nos encontramos con estas particularidades:

- **Andévalo Occidental (HU-01):** Su extensión supone el 26,56% de la extensión provincial. La edad media de la población es alta, por encima de las medias de Huelva y Andalucía, lo que manifiesta el envejecimiento de la comarca. Se caracteriza por el aprovechamiento de los recursos naturales, como aquellos basados en la utilización de la Dehesa. El 88,55% son superficies forestales y naturales.
- **Condado de Huelva (HU-02):** Es la comarca más poblada, concentra el 37,80% de la población del territorio Leader de Huelva. La densidad de población oscila entre los distintos municipios, desde los 290,55 hab/km² (Bollullos Par del Condado) a los 12,07 hab/km² (Hinojos). El 27,93% de la superficie la abarcan los espacios naturales protegidos destacando el Parque Nacional de Doñana, Parque Natural del entorno de Doñana o el paisaje protegido de Río Tinto.
- **Costa Occidental de Huelva Guadiodiel (HU-03):** Comarca rural con importancia de los sectores agrícola y pesquero. Destacan a su vez los recursos ambientales; por ejemplo, el Paraje Natural Marismas del Odiel o el Paraje Natural Marisma del río Piedras y Flecha del Rompido.
- **Cuenca Minera de Riotinto (HU-04):** Es la comarca menos poblada del territorio Leader, situada a medio camino entre la Sierra de Huelva y la Campiña. Las minas han condicionado el paisaje, pero en general, la naturaleza del territorio se caracteriza por su gran variedad. El 89,68% son superficies forestales y naturales.
- **Sierra de Aracena y Picos de Aroche (HU-05):** Concentra la mayor extensión de toda la ZRL de Huelva (30% de la superficie provincial), y presenta la menor densidad de población. Se caracteriza por ser una comarca más montañosa que el resto de ZRL, con una altitud media (566 m) superior a la media tanto de Huelva como de Andalucía (309 m y 507 m, respectivamente). El 90,69% son superficies forestales y naturales, y los espacios naturales protegidos suponen el 66,55%.

1.2. Diagnóstico en base a debilidades/amenazas y fortalezas/ oportunidades

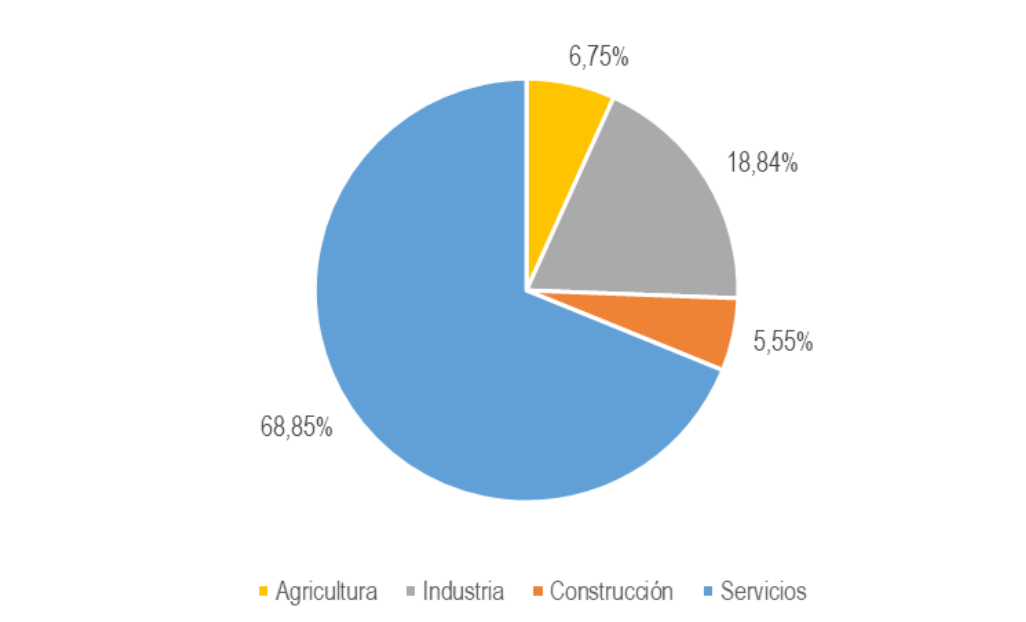
A continuación se presenta un **breve diagnóstico**¹ de la Zona Rural Leader de Huelva. Éste ha sido principalmente elaborado a partir del tratamiento de la información desagregada por Grupo de Desarrollo Rural que ofrece el *Sistema de Información Multiterritorial de Andalucía* (SIMA) del Instituto de Estadística y Cartografía de la Junta de Andalucía.

Como elemento final se presenta una **tabla de puntos débiles (debilidades y amenazas) y puntos fuertes (fortalezas y oportunidades) del conjunto de la ZRL de Huelva**, para ello se ha partido de los DAFOs territoriales² que presenta cada una de las Estrategias de Desarrollo Local y se ha tratado de generar una imagen conjunta y sintética con los principales elementos que limitan, o destacan, en el territorio.

Economía y estructura productiva

Huelva, aportó en el año 2016 el 0,84% del Producto Interior Bruto (PIB) al conjunto nacional, que representó un 6,29% del total de la comunidad autónoma de Andalucía. Las previsiones para 2017 en Granada apuntan a un ligero avance económico pero en menor proporción que el medio en Andalucía (2,4%) y en España (2,5%)³. El reparto del PIB por sectores queda reflejado en el siguiente gráfico.

Gráfico 1. Reparto del PIB en Huelva por sectores



Fuente: Elaboración propia a partir de los datos del Instituto Nacional de Estadística. Contabilidad Regional de España. 2016.

Comparando estos valores con las cifras autonómicas y estatales, cabe señalar el mayor peso económico de los sectores de la agricultura y de la industria en detrimento del sector de los servicios.

1 Cabe señalar que las EDL de cada uno de los Grupos incluidos en esta ZRL de Huelva presentan en su epígrafe 4 un extenso diagnóstico y análisis DAFO de sus territorios.

2 Cada una de las EDL presenta un total de 8 cuadros DAFO. Además del DAFO Territorial, que es el que se ha empleado en el presente análisis, los GDR han elaborado cuadros DAFO específicos asociados a Economía y Estructura Productiva; Mercado de Trabajo; Equipamiento, Infraestructuras y servicios; Patrimonio Rural, Medio Ambiente y Lucha contra el cambio climático, Articulación, Situación Social y Participación Ciudadana, Igualdad de Género en el medio Rural, Promoción y Fomento de la Participación de la Juventud Rural.

3 Según el Informe del Mercado de Trabajo de Huelva del 2017 Observatorio de las Ocupaciones, elaborado por el Ministerio de Empleo y Seguridad Social.

Tabla 2. P.I.B. por ámbito geográfico y sector económico. Datos absolutos y en porcentaje

Sectores económicos	Datos absolutos. Miles de €			Porcentaje		
	Huelva	Andalucía	España	Huelva	Andalucía	España
Agricultura	635.870	9.130.539	30.096.000	6,75	6,10	2,69
Industria	1.774.424	17.228.296	178.470.000	18,84	11,51	15,95
Construcción	522.933	8.714.677	59.563.000	5,55	5,82	5,33
Servicios	6.484.530	114.618.012	850.614.000	68,86	76,57	76,03
Total	9.417.757	149.691.524	1.118.743.000	100,00	100,00	100,00

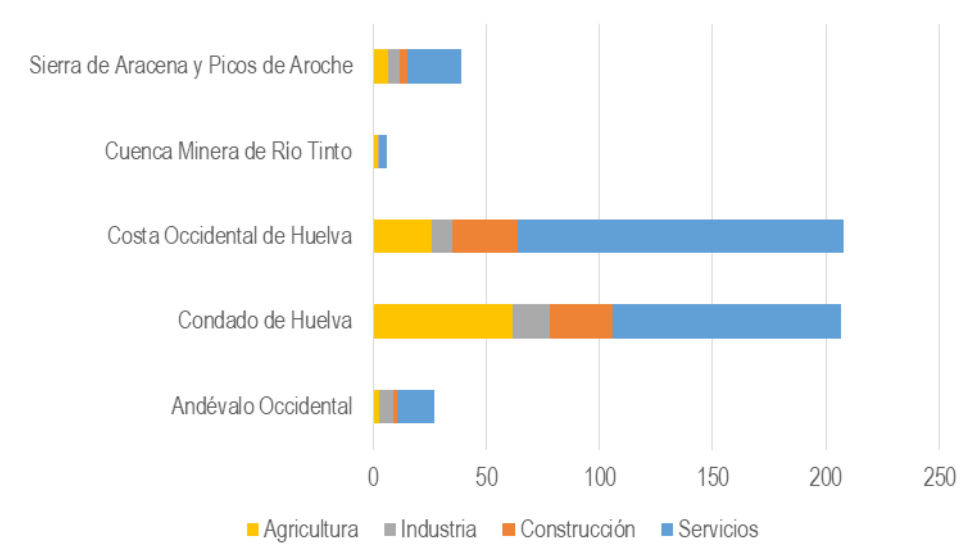
Fuente: Elaboración propia a partir de los datos del Instituto Nacional de Estadística. Contabilidad Regional de España. 2016.

Cabe resaltar varios aspectos:

- ✓ El sector secundario tiene también peso debido a la actividad industrial química (ligada a la minería), y a la refinería de La Rábida (en Palos de la Frontera).
- ✓ Destacar también la pesca, con una de las más importantes flotas pesqueras en Isla Cristina.

Para medir el **desarrollo del tejido empresarial**, a continuación se va a utilizar como indicador el número de sociedades mercantiles constituidas en el ZRL según los datos del Instituto de Estadística y Cartografía de Andalucía para el año 2016. Se han constituido 487 sociedades mercantiles en las ZRL de Huelva, mayoritariamente del sector servicios (59,14% del total), ubicadas principalmente en la ZRL de la Costa Occidental de Huelva, destacando igualmente las empresas en el sector agrícola (20,53% del total).

Gráfico 2. Número de sociedades mercantiles del territorio Leader de Huelva



Fuente: Elaboración propia a partir de datos del Instituto de Estadística y Cartografía de la Junta de Andalucía. 2016.

Mercado de trabajo

La población activa del territorio LEADER es del 52,87% de la población total, y está compuesta por un 52,85% de hombres y un 47,15% de mujeres. No hay grandes divergencias entre las distintas ZRL.

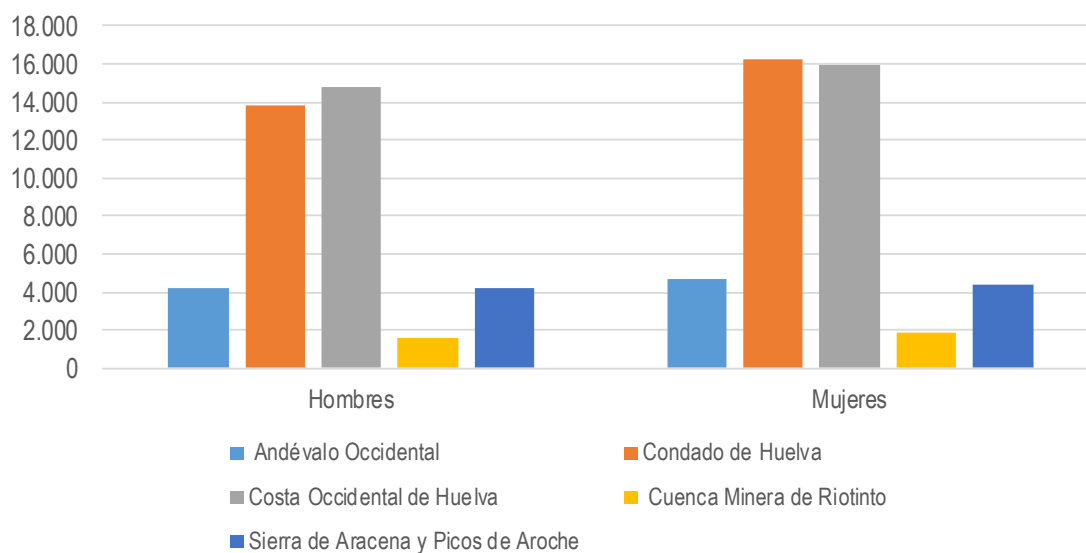
Del total de población activa un **58,58% está ocupada** y el resto está en búsqueda activa de empleo. La población parada supone el 21,90% de la población total del territorio.

Tabla 3. Población total, población activa, población ocupada y población desempleada en ZRL Huelva

Código ZRL	Denominación del ZRL	Población activa	Población ocupada	Población desempleada	Población total	% Población total que es activa	% De población activa que está ocupada
HU-01	Andévalo Occidental	21.861	12.980	8.881	42.464	51,48%	59,38%
HU-02	Condado de Huelva	73.432	43.385	30.047	138.363	53,07%	59,08%
HU-03	Costa Occidental de Huelva	74.466	43.777	30.689	135.374	55,01%	58,79%
HU-04	Cuenca Minera de	7.985	4.557	3.428	16.976	47,04%	57,07%
HU-05	Sierra de Aracena y	19.488	10.847	8.641	39.873	48,87%	55,66%
Total ZRL Huelva		197.232	115.546	81.686	373.050	52,87%	58,58%

Fuente: Elaboración propia a partir de los datos del IECA. Explotación de los Censos de población y viviendas del INE. 2011.

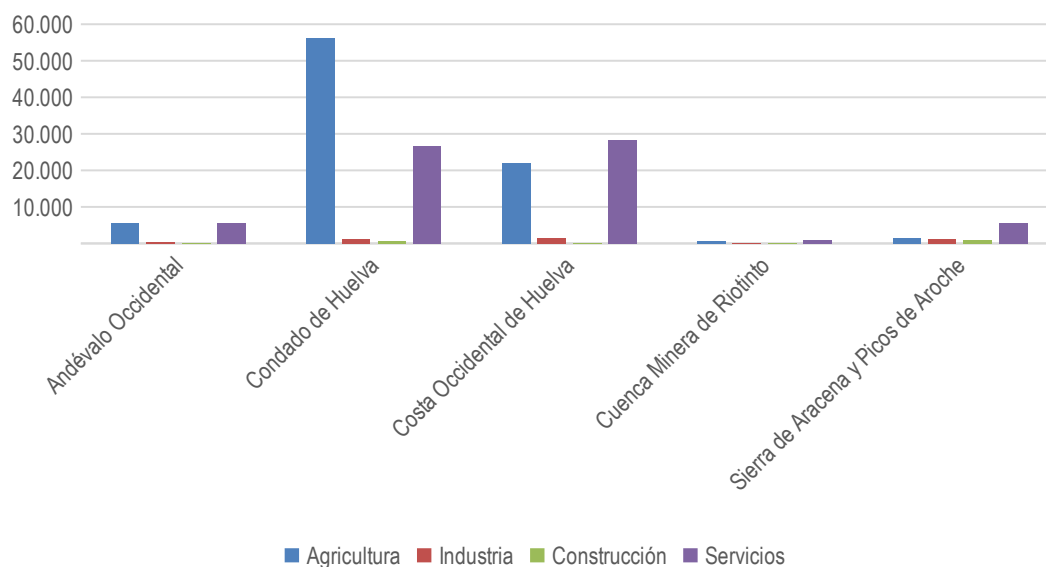
Gráfico 3. Población parada del territorio Leader en Huelva



Fuente: Elaboración propia a partir de los datos del IECA. Censos de población y viviendas. INE. 2011

Si se analizan los datos específicos de empleo por sector en el territorio Leader, se producen mayoritariamente en los sectores de la agricultura y servicios, siendo el mayor número de contratos registrados en el año 2016 en la ZRL del “Condado de Huelva” (53,09%), “Costa Occidental de Huelva (32,56%), Andévalo Occidental (7,54%), “Sierra de Aracena y Picos de Aroche (5,85%) y finalmente la Cuenca Minera de Río Tinto.

Gráfico 4. Número de contratos por sector de actividad en el territorio Leader de Huelva



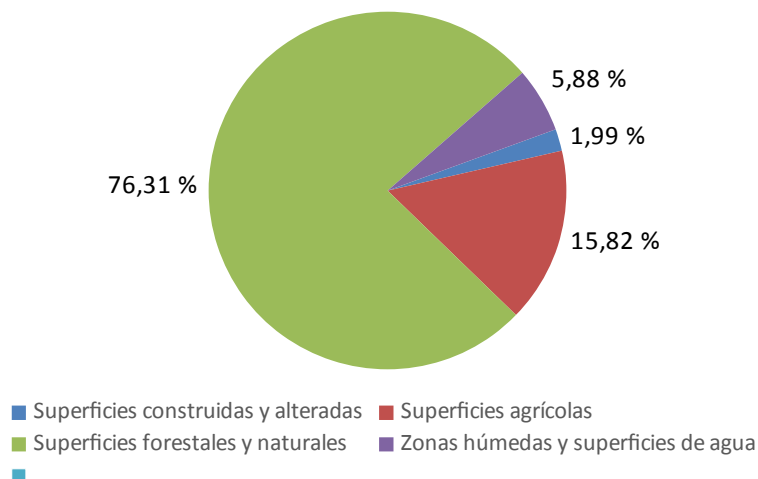
Fuente: Elaboración propia a partir de datos del Instituto de Estadística y Cartografía de Andalucía. 2016.

Por último, con respecto a la **evolución de la contratación**, en la provincia de Huelva se registraron 368.341 contratos en el año 2016 (datos del SISPE), que han supuesto un incremento del 13 % con respecto al año anterior, consolidando el cambio de tendencia que se produjo en el 2013, con un aumento de la contratación, tras los continuos descensos desde 2007.

Patrimonio rural, medio ambiente y lucha contra el cambio climático

La provincia de Granada cuenta con un 76,31% de superficie forestal y natural, cifra significativamente superior a la media de Andalucía (51%). Por el contrario únicamente el 15,82% del uso del suelo se destina a superficie agrícola, inferior al 44% de Andalucía. En conjunto, representan el **92,13% del territorio de la ZRL**.

Gráfico 5. Usos del suelo y coberturas vegetales del territorio Leader en Huelva



Fuente: Elaboración propia a partir de datos de la Consejería de Medio Ambiente y Ordenación del Territorio. 2007.

La relevancia de las superficies forestales y naturales se puede apreciar en la siguiente tabla. De ésta, se extrae que las superficies forestales y naturales predominan en todas las ZRL. Si bien, se puede destacar las zonas Sierra de Aracena y Picos de Aroche con el 90,69%, Cuenca Minera de Riotinto con el 89,68% y Andévalo Occidental con el 88,55%.

Tabla 4. Uso o cobertura vegetal de las ZRL de Huelva

ZRL	Denominación ZRL	Uso o cobertura vegetal				TOTAL (hectáreas)
		Construidas y alteradas (% / total)	Superficies agrícolas (% / total)	Superficies forestales y naturales (% / total)	Zonas húmedas y superficies de agua (% / total)	
HU-01	Andévalo Occidental	1,01%	6,28%	88,55%	4,16%	265.626,88
HU-02	Condado de Huelva	2,46%	33,68%	54,03%	9,83%	275.336,61
HU-03	Costa Occidental de Huelva Guadiadiel	5,77%	31,05%	52,17%	11,02%	94.645,03
HU-04	Cuenca Minera de Riotinto	4,37%	3,30%	89,68%	2,64%	62.783,46
HU-05	Sierra de Aracena y Picos de Aroche	0,73%	5,74%	90,69%	2,84%	301.312,45
Territorio Leader Huelva		1,99%	15,82%	76,31%	5,88%	999.704,43

Fuente: elaboración propia a partir de datos publicados por el Instituto de Estadística y Cartografía de Andalucía. 2007.

En lo que respecta a la superficie declarada como **espacios naturales protegidos** (ENP) en ZRL, la figura de protección más significativas son el Parque Nacional y Natural de “Doñana”, el Parque Natural de “Sierra de Aracena y Picos de Aroche” y el Paraje Natural de “Marismas del Odiel”.

Ilustración 2. Espacios Naturales Protegidos de Huelva



Fuente: Red de Espacios Naturales Protegidos de Andalucía (RENPA) de la Junta de Andalucía

Tabla 5. Superficie (hectáreas) de espacio natural protegido del territorio Leader de Huelva

ZRL	Denominación ZRL	Tipo de espacio natural protegido							
		Parques nacionales	Parques naturales	Parajes naturales	Reservas naturales	Reservas naturales concertadas	Parques periurbanos	Monumentos naturales	Paisaje protegido
HU-01	Andévalo Occidental	0,00	0,00	0,00	0,00	0,00	188,50	0,00	505,32
HU-02	Condado de Huelva	40.516,03	34.255,21	1.173,00	0,00	0,00	0,00	12,68	968,24
HU-03	Costa Occidental de Huelva Guadiadiel	0,00	0,00	7.025,08	33,83	0,00	94,00	0,00	0,00
HU-04	Cuenca Minera de Riotinto	0,00	0,00	0,00	0,00	0,00	0,00	0,19	15.218,91
HU-05	Sierra de Aracena y Picos de Aroche	0,00	186.825,35	13.696,70	0,00	125,85	0,00	0,19	0,00
Territorio Leader Huelva		40.516,03	221.080,56	21.894,78	33,83	125,85	282,50	13,06	16.692,47

Fuente: Elaboración propia a partir de datos del Instituto de Estadística y Cartografía de la Junta de Andalucía. 2007.

Un 30,07% de la superficie de las Zonas Rurales Leader de Huelva están catalogadas como Espacios Naturales Protegidos. Destaca la ZRL Sierra de Aracena y Picos de Aroche en el que la ENP suponen el 66,59%.

Tabla 6. Superficie (hectáreas) de espacio natural protegido de las ZRL de Huelva

Código ZRL	Denominación ZRL	Superficie ZRL (hectáreas)	Superficie ENP en ZRL (hectáreas)	Superficie ENP (Porcentaje)
HU-01	Andévalo Occidental	265.626,88	693,82	0,26%
HU-02	Condado de Huelva	275.336,61	76.925,16	27,94%
HU-03	Costa Occidental de Huelva Guadiadiel	94.645,03	7.152,91	7,56%
HU-04	Cuenca Minera de Riotinto	62.783,46	15.219,1	24,24%
HU-05	Sierra de Aracena y Picos de Aroche	301.312,45	200.648,09	66,59%
Territorio Leader Huelva		999.704,43	300.639,08	30,07%

Fuente: Elaboración propia a partir de datos publicados por el Instituto de Estadística y Cartografía de la Junta de Andalucía. 2007.

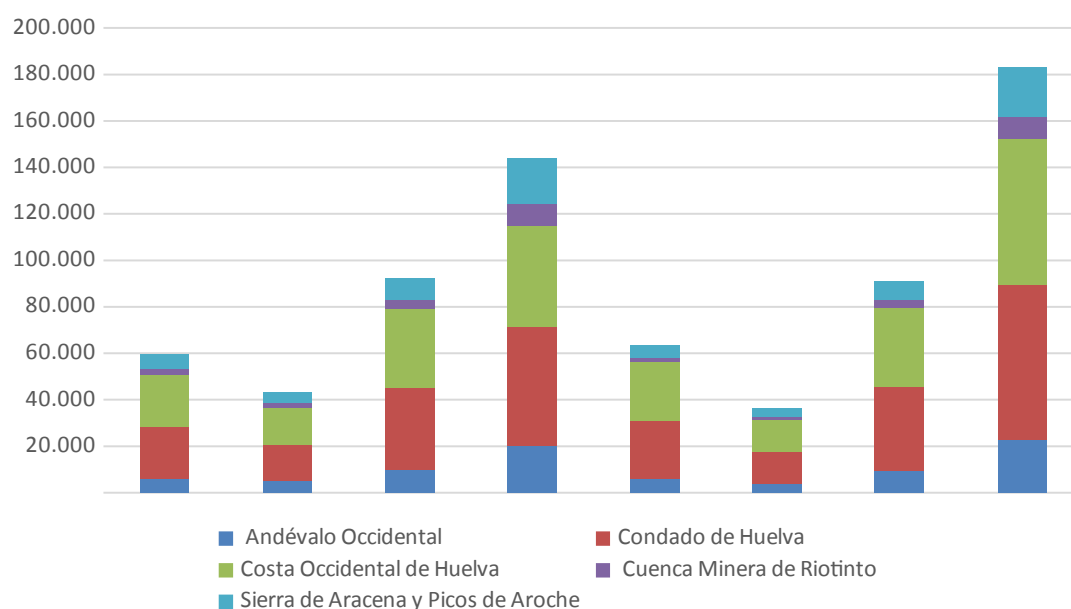
Otras cuestiones medioambientales de interés son la existencia de recursos hídricos de calidad sometidos en algunas ocasiones a riesgos de contaminación de las aguas superficiales y subterráneas, ligados al desarrollo de actividades ligadas al complejo industrial químico y la industria minera que se desarrolla en la provincia.

Juventud e igualdad de género

Con el objetivo de conocer la situación de la población joven y de la mujer en la Zona Rural Leader se ha analizado el indicador demográfico y de acceso al mercado laboral.

En primer lugar, con respecto a la **población joven** en el territorio, en 2016, el número de personas menores de 25 años residentes en el territorio Leader era de 99.839, que suponían el 26,68% sobre el total de habitantes. Si comparamos esta cifra, con la del año 2005, se observa que ha disminuido esta población Leader en un 2,64% desde ese año. Asimismo, se observa que si se amplía el rango de edad hasta los 40 años, se aumenta un 27,28% de población.

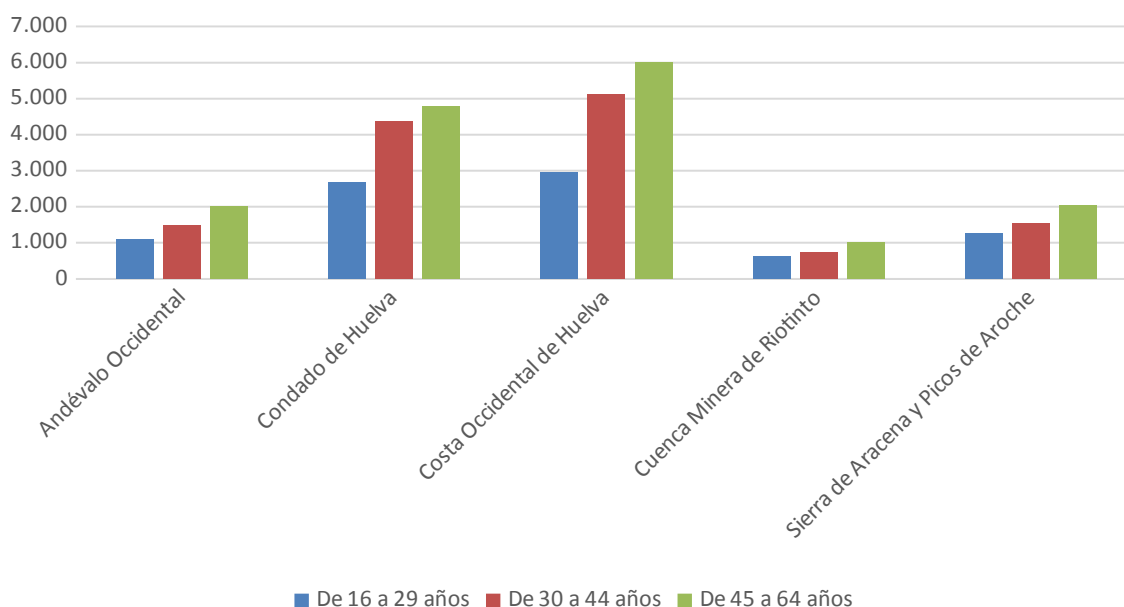
Gráfico 6. Población por grupos de edad del territorio Leader de Huelva



Fuente: Elaboración propia a partir del Instituto de Estadística y Cartografía de la Junta de Andalucía. 2016.

El peso que tiene la población joven⁴ en el total de población parada asciende al 26,21% en el año 2016, habiendo divergencias entre los distintos grupos que integran el territorio LEADER de Huelva, como se puede ver en el Gráfico 7, y siendo superior al conjunto de Andalucía (23,26%).

Gráfico 7. Paro registrado por edad del territorio Leader de Huelva



Fuente: Elaboración propia a partir de datos del Instituto de Estadística y Cartografía de Andalucía. 2016.

Tras el análisis del paro registrado en los servicios públicos de empleo, se resalta que el % de paro registrado de jóvenes sobre el total de demandantes ha disminuido del 25,46% en 2011 al 22,84% en 2016.

Tabla 7. Evolución del paro registrado jóvenes

Código ZRL	Denominación del ZRL	% de jóvenes parados / total (2011)	% de jóvenes parados / total (2016)
HU-01	Andévalo Occidental	25,04%	23,69%
HU-02	Condado de Huelva	24,32%	22,53%
HU-03	Costa Occidental de Huelva Guadiodiel	25,34%	21,06%
HU-04	Cuenca Minera de Riotinto	26,43%	26,48%
HU-05	Sierra de Aracena y Picos de Aroche	28,83%	26,21%
Territorio Leader de Huelva		25,46%	22,84%

Fuente: Elaboración propia a partir de datos de SIMA. Explotación de los registros de SPEE y SAE⁵

4 En este caso se considera a la población menor de 30 años, ya que esta es la forma en que el SIMA aporta los datos por GDR.
<http://www.juntadeandalucia.es/institutodeestadisticaycartografia/iea/resultadosConsulta.jsp?CodOper=104&codConsulta=82200>

5 <http://www.juntadeandalucia.es/institutodeestadisticaycartografia/iea/visualizar.jsp?CodOper=104&codConsulta=-388393>
<http://www.juntadeandalucia.es/institutodeestadisticaycartografia/iea/visualizar.jsp?CodOper=104&codConsulta=-388314>

De las 374.128 personas residentes en el territorio LEADER en 2016, **el 49,89% son mujeres** y el 50,11% hombres. La siguiente tabla muestra la distribución de mujeres por grupos de edad en las distintas ZRL.

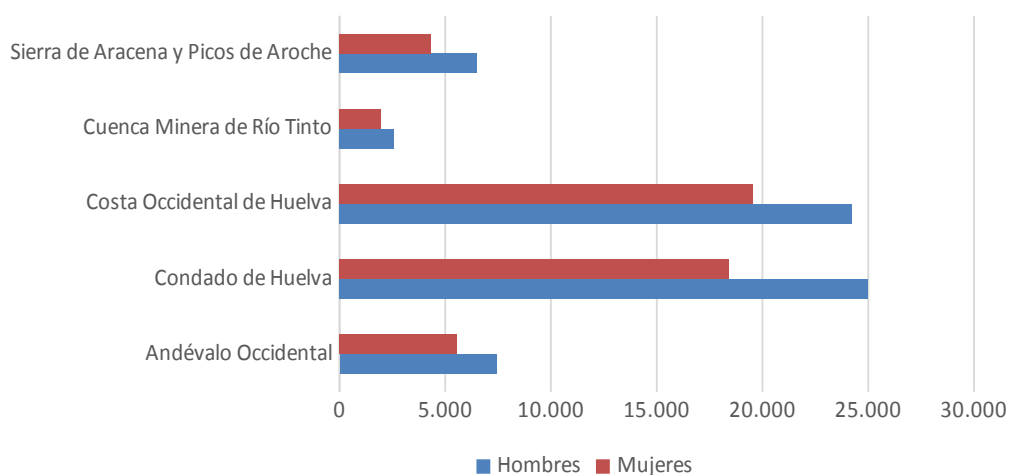
Tabla 8. Porcentaje de mujeres por grupos de edad del territorio Leader de Huelva

ZRL	Denominación de la ZRL	Menos de 15 años	De 15 a 24 años	De 25 a 40 años	Más de 40 años
HU-01	Andévalo Occidental	14,23%	8,85%	22,56%	54,36%
HU-02	Condado de Huelva	17,54%	9,85%	25,53%	47,08%
HU-03	Costa Occidental de Huelva Guadiadiel	18,60%	9,93%	25,11%	46,37%
HU-04	Cuenca Minera de Riotinto	12,58%	9,24%	20,50%	57,68%
HU-05	Sierra de Aracena y Picos de Aroche	14,02%	9,47%	21,27%	55,24%

Fuente: Elaboración propia a partir de datos del Instituto de Estadística y Cartografía de Andalucía (Padrón municipal). 2016.

Tal y como se observa en el siguiente gráfico en el que se representa el número de ocupados por sexo, en todas las Zonas Rurales Leader de Huelva es mayor el número de hombres ocupados que el de mujeres.

Gráfico 8. Población ocupada por sexo del territorio Leader de Huelva



Fuente: Elaboración propia a partir de datos del Instituto de Estadística y Cartografía de la Junta de Andalucía. 2011.

En atención al paro registrado por sexo, se observa que de media el 52,35% la población parada son mujeres. Destacando los casos de la ZRL Andévalo Occidental (54,47%) y la Sierra de Aracena y Picos de Aroche (54,35%).

Tabla 9. Paro registrado por sexo en las ZRL de Huelva

Código ZRL	Denominación del ZRL	Mujeres	Total	% de mujeres
HU-01	Andévalo Occidental	2.501	4.592	54,47%
HU-02	Condado de Huelva	5.900	11.833	49,86%
HU-03	Costa Occidental de Huelva Guadiodiel	7.455	14.070	52,99%
HU-04	Cuenca Minera de Riotinto	1.252	2.372	52,79%
HU-05	Sierra de Aracena y Picos de Aroche	2.616	4.813	54,35%
Territorio Leader Huelva		19.724	37.680	52,35%

Fuente: Elaboración propia a partir de datos de SIMA. Explotación de los registros de SPEE y SAE. 2016.

Tras el análisis del paro registrado en los servicios públicos de empleo, se señala que el porcentaje de paro registrado de mujeres sobre el total de demandantes aumentó del 46,16% en 2011 al 52,35% en 2016.

Tabla 10. Evolución del paro registrado por sexo

Código ZRL	Denominación del ZRL	% De mujeres paradas / total (2011)	% De mujeres / total (2016)
HU-01	Andévalo Occidental	46,89%	54,47%
HU-02	Condado de Huelva	42,86%	49,86%
HU-03	Costa Occidental de Huelva Guadiodiel	46,44%	52,99%
HU-04	Cuenca Minera de Riotinto	49,32%	52,79%
HU-05	Sierra de Aracena y Picos de Aroche	51,73%	54,35%
Territorio Leader de Huelva		46,16%	52,35%

Fuente: Elaboración propia a partir de datos de SIMA. Explotación de los registros de SPEE y SAE.

Puntos débiles y fuertes de la ZRL

Puntos débiles (debilidades/ amenazas)	Puntos fuertes (fortalezas/ oportunidades)
Economía y estructura productiva. Mercado de Trabajo	
<ul style="list-style-type: none"> - Tejido empresarial e industrial reducido. - Situación de crisis general que afecta a la generación de empleo y a la obtención de oportunidades financieras Dependencia de las ayudas públicas e inversiones externas de la comarca. - Comercialización y penetración en nuevos mercados de productos es escasa. - Escasa cultura emprendedora. - Excesivos trámites administrativos. - Promoción turística escasa y falta de diversificación de la actividad turística. - Alto nivel de desempleo y en especial, el desempleo femenino y el de personas de larga duración. - Desajuste de la formación y las necesidades del mercado de trabajo. - Nivel de formación bajo. - Falta de innovación en los productos, tecnologías y procesos. 	<ul style="list-style-type: none"> - Crecimiento de sistemas de producción que generan mayor valor añadido (por ejemplo la producción ecológica). - Servicios de apoyo a emprendedores y existencia en algunos sectores de redes de colaboración público privada (CADE). - Recursos que pueden utilizarse como marca de calidad. - Clima propicio para la producción agrícola temprana y el desarrollo de energías renovables. - Existencia de productos susceptibles de transformación, así como del desarrollo de métodos productivos que aumenten el valor añadido y potencien procesos artesanales y tradicionales. - Recursos minerales y experiencia en el sector minero. - Capacidad de expansión de la industria agroalimentaria y del sector turístico. - Organismos que fomentan la I+D+i (parques tecnológicos, Universidad de Huelva, etc.). - Previsión de fondos públicos que contribuirán al desarrollo económico y profesional de la ciudadanía.
Equipamientos, infraestructuras y servicios	
<ul style="list-style-type: none"> - Oferta de servicios insuficiente para cubrir las necesidades de la población. - Infraestructuras deficientes y limitadas para la totalidad de la población. 	<ul style="list-style-type: none"> - Servicios básicos a la población de calidad. - Potencialidad del uso de las NNTT. - Potencial de creación de empleo en el ámbito social.
Patrimonio rural, medio ambiente y lucha contra el cambio climático	
<ul style="list-style-type: none"> - Baja concienciación sobre el medio natural y el medio ambiente. - Impactos medioambientales negativos de fenómenos asociados al cambio climático, y generados por la contaminación de la industria química y minera presente en la provincia. 	<ul style="list-style-type: none"> - Gran existencia de recursos endógenos y patrimoniales susceptibles de ser usados. - Patrimonio cultural y entorno natural de calidad. En especial, se puede mencionar el Parque Nacional de Doñana. - Recursos patrimoniales, culturales y monumentales que pueden ser puestos en valor.
Otros (igualdad, jóvenes, articulación social y participación, etc.)	

Puntos débiles (debilidades/ amenazas)	Puntos fuertes (fortalezas/ oportunidades)
<ul style="list-style-type: none">- Éxodo rural. Nivel alto de despoblación y la población existente está muy envejecida lo que provoca que aumente la tasa de dependencia.- Escasa sensibilización en materia de igualdad de género, falta de medidas para garantizar la conciliación familiar y profesional y presencia reducida de las mujeres en los órganos de decisión.	<ul style="list-style-type: none">- Cooperativismo es relevante como forma de asociación empresarial.- Jóvenes y mujeres con buena formación y con motivación e inquietudes.- Comportamiento más innovador y emprendedor de la población joven.

1.3. Necesidades

Tras la realización del diagnóstico, se detectan las necesidades temáticas y territoriales para cada comarca. Estas necesidades son la base para el establecimiento de los objetivos de la estrategia de desarrollo local.

Respecto al procedimiento para la definición de estas necesidades, en primer lugar, se han definido las necesidades temáticas las cuales han sido priorizadas según unos criterios de priorización establecidos y teniendo en cuenta las potencialidades detectadas. Una vez que se dispone de las necesidades temáticas priorizadas se ha llevado a cabo un proceso de priorización de las mismas a nivel territorial. Este procedimiento se ha llevado a cabo de forma participativa con todos los agentes implicados en el desarrollo del territorio.

En este apartado se realiza un análisis de las **principales necesidades** que abordará la zona rural Leader por provincia. Para ello, se ha tenido en cuenta las diez primeras prioridades territoriales priorizadas en cada estrategia de desarrollo rural y se han agrupado en siete áreas temáticas:

- Economía y estructura productiva
- Mercado de trabajo
- Equipamientos, infraestructuras y servicios
- Patrimonio rural, medio ambiente y lucha contra el cambio climático
- Articulación, situación social y participación ciudadana
- Igualdad de género en el medio rural
- Promoción y fomento de la participación de la juventud rural

A continuación, se describe los principales aspectos que serán necesarios que se tengan en cuenta en la ZRL de **Huelva**.

- ✓ Se atenderá por una parte la **creación y modernización de empresas y PYMES**, el **aumento del valor añadido** mediante la potenciación de la calidad diferenciada, las formas tradicionales, la producción ecológica o integrada. En relación con la creación de nuevas empresas el ámbito puede ser amplio, enfatizando en aquellos sectores en los que se ha detectado una debilidad o por el contrario, una oportunidad como puede ser los relacionados con las nuevas tecnologías, las energías alternativas, o los servicios de proximidad o sectores en los que cabe la posibilidad de revitalización como por ejemplo, el sector corchero. En el ámbito del sector agrario, es necesario favorecer el relevo generacional, la modernización de las explotaciones y el fomento del asociacionismo.
- ✓ Es necesario que se implementen **políticas que fomenten la participación juvenil**, y la involucración de los mismos en el desarrollo del territorio. Así como la organización de encuentros juveniles y actividades participativas.
- ✓ Además, en el ámbito laboral, es necesario **favorecer y apoyar la inserción de mujeres y de jóvenes** en el tejido económico, a través de incentivos y de actuaciones formativas que mejoren su capacitación. Para la población en general, aparte de **programas formativos**, es necesario disponer de **planes de empleo y análisis del mercado de trabajo** para favorecer la generación de empleo estable.

- ✓ Es preciso que se promueva la participación ciudadana, por ejemplo a través de **redes** y de la realización de **programas de dinamización**, y **sensibilización** para que los ciudadanos se vean integrados en las acciones comarcales.
- ✓ Por otro lado, y relacionado con las infraestructuras, equipamientos y servicios, es necesario que se creen y se mejoren los servicios que facilitan la conciliación de la vida laboral y personal, estableciendo **centros de día, guarderías y centros de atención a discapacitados** principalmente. También se necesitará fomentar los servicios que mejoren la calidad de vida y las posibilidades laborales, por ejemplo, con la **ampliación de las infraestructuras turísticas** (alojamientos, restauración...etc), el **desarrollo del transporte público intracomarcal**, aumento de las **infraestructuras de uso público** que amplíen la oferta cultural, deportiva o de ocio. Se potenciará la organización de ferias, demostraciones y otros eventos que difundan y promocionen los productos y servicios endógenos.
- ✓ Y en el ámbito del patrimonio y del medio ambiente, se atenderá las necesidades de **conservar y poner en valor el patrimonio histórico, natural y cultural**, logrando un equilibrio entre el desarrollo económico del territorio y el **aprovechamiento sostenible** y conservación de los recursos asociados al mismo.

1.4. Plan de acción

El Plan de acción de la provincia de Huelva compila los cinco Planes de Acción de las Estrategias de Desarrollo Local elaboradas por los Grupos de Desarrollo Rural de Huelva seleccionados conforme a la Resolución de 20 de diciembre de 2016 y reconocidos a través de la Resolución de 26 de abril de 2017 de la Dirección General de Desarrollo Sostenible del Medio Rural. En la Tabla 11 se expone la correlación entre los Grupos de Desarrollo Rural y cada Zona Rural Leader, así como la denominación de la Estrategias de Desarrollo Local de cada zona.

Tabla 11. Grupos de Desarrollo Rural y Estrategias de Desarrollo Local en Huelva

Código	Zona Rural Leader	Grupo Desarrollo Rural	Estrategia de Desarrollo Local
HU-01	Andévalo Occidental	GDR Andévalo Occidental	EDL Andévalo Occidental: Andévalo una comarca para la vida
HU-02	Condado de Huelva	GDR Condado de Huelva	EDL Condado de Huelva: EDL para la diversificación económica y la mejora de la calidad de vida de los habitantes del Condado de Huelva
HU-03	Costa Occidental de Huelva Guadiodiel	GDR Costa Occidental de Huelva Guadiodiel	EDL Costa Occidental de Huelva Guadiodiel: EDL de la Costa Occidental de Huelva 2014-2020
HU-04	Cuenca Minera de Riotinto	GDR Cuenca Minera de Riotinto	EDL Cuenca Minera de Riotinto: Diversificación económica y mejora de la calidad de vida para la ciudadanía
HU-05	Sierra de Aracena y Picos de Aroche	GDR Sierra de Aracena y Picos de Aroche	EDL Sierra de Aracena y Picos de Aroche: Estrategia participativa de desarrollo social y económico para la mejora de la calidad de vida de las personas de la Sierra de Aracena y Picos de Aroche.

Fuente: Estrategias de Desarrollo Local de Huelva

El Plan de acción de Huelva es por tanto una compilación de los proyectos/ líneas de ayuda impulsadas e implementados en el marco del conjunto de las Estrategias de Desarrollo Local de Huelva. El proceso de elaboración consistió en la **sistematización y caracterización de cada uno de los proyectos / líneas de actuación** reflejados en los Planes de acción de las Estrategias de Desarrollo Local presentadas por 5 GDR seleccionados. Para posteriormente **realizar cruces de información** de los proyectos en base a los atributos establecidos en el “Manual técnico de apoyo para la elaboración de las EDL 2014-2020”. Esto ha permitido estudiar los proyectos desde la **perspectiva de su tipología y su temática**, así como su incidencia en diversos **aspectos transversales** (medio ambiente y cambio climático, igualdad de género y juventud) así como su incidencia en la innovación y el impacto sobre el empleo.

Análisis por tipología de proyecto

Las Estrategias de Desarrollo Local de Huelva cuentan con una financiación de 16.228.080,45 €. El Plan de acción propuesto por los Grupos de Desarrollo Rural de Huelva está estructurado a través del desarrollo de 77 proyectos / líneas de ayuda. En la Tabla 12 se presenta el Plan de acción de Córdoba conforme a la tipología de proyectos contemplada en el Programa de Desarrollo Rural de Andalucía 2014-2020 y en la normativa reguladora de carácter regional.

Tabla 12. Plan de acción de la provincia de Huelva

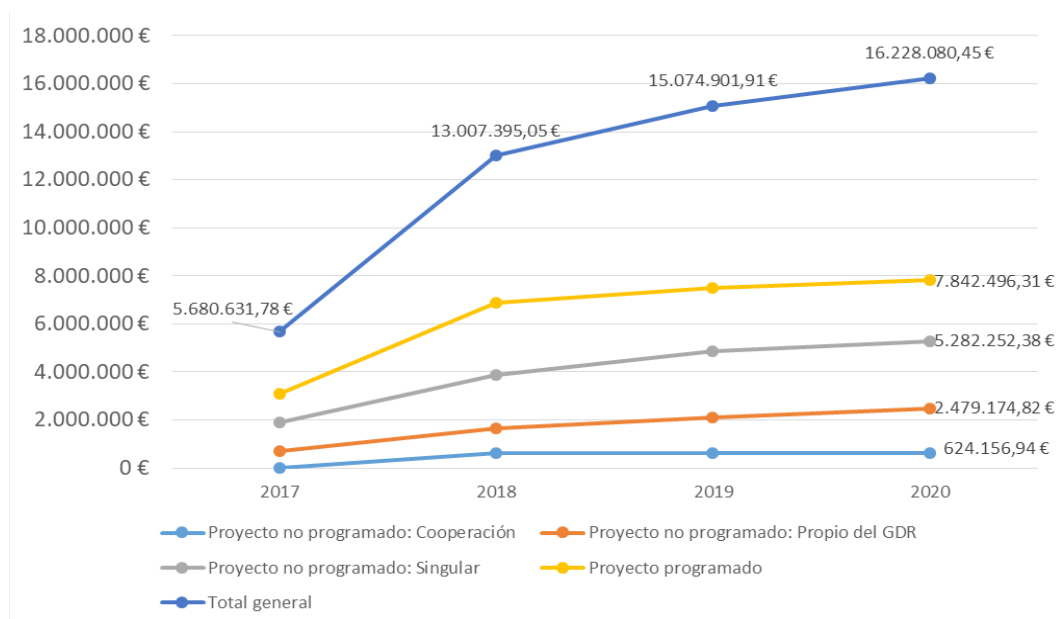
Tipo de proyecto	Proyectos / Líneas de ayuda (nº)	Proyectos / Líneas de ayuda (%)	Presupuesto previsto (€)	Presupuesto previsto (%)
Proyecto programado (*)	23	29,87%	7.842.496,31	48,33%
Proyecto no programado: Singular (*)	10	12,99%	5.282.252,39	32,55%
Proyecto no programado: Propio del GDR	26	33,77%	2.479.174,82	15,28%
Proyecto de Cooperación	18	23,38%	624.156,94	3,85%
Total general	77	100,00%	16.228.080,45	100,00%

(*) En los proyectos programados, a excepción de aquellos que sean gestionados directamente por los GDR, y en los proyectos no programados singulares, el término proyecto es equivalente a línea de ayuda. Es decir las actuaciones que finalmente se lleven a cabo serán seleccionadas a través de procesos de concurrencia competitiva.

Fuente: Elaboración propia a partir de Estrategias de Desarrollo Local de Huelva.

En el siguiente gráfico se presenta el presupuesto previsto por anualidades de forma acumulada durante el periodo de programación.

Gráfico 9. Presupuesto anual acumulado del Plan de acción de Huelva



Fuente: Elaboración propia a partir de Estrategias de Desarrollo Local de Huelva.

El reparto de este presupuesto por GDR presente en Huelva queda reflejado en la Tabla 13 (la submedida 19.3 comprende los proyectos de cooperación y la 19.2 el resto de tipología de proyectos / líneas de ayuda).

Tabla 13. Presupuesto de las Estrategias de Desarrollo Local de Huelva

	Presupuesto M19.2 (€)	Presupuesto M19.3 (€)	Presupuesto ITI (€)	Presupuesto total EDL (€)
Andévalo Occidental	3.148.038,69	125.921,55	0	3.273.960,24
Condado de Huelva	3.308.080,22	132.323,21	0	3.440.403,43
Costa Occidental de Huelva Guadiodiel	3.051.482,54	122.059,30	0	3.173.541,84
Cuenca Minera de Riotinto	2.849.970,63	113.998,82	0	2.963.969,45
Sierra de Aracena y Picos de Aroche	3.246.351,43	129.854,06	0	3.376.205,49
Total Huelva	15.603.923,51	624.156,94	0	16.228.080,45

Fuente: Elaboración propia a partir de Estrategias de Desarrollo Local de Andalucía.

Con objeto de captar la estructura del Plan de acción de Huelva en la Tabla 14 se exponen la tipología de proyecto conforme a los grupos de proyectos establecidos es decir: proyectos programados, no programados (singulares y propios) y proyectos de cooperación, indicando tanto el número de proyectos / línea de ayuda como el presupuesto previsto, así como sus pesos relativos expresados en porcentaje.

Tabla 14. Plan de Acción según tipología de proyectos pormenorizado

Tipo de proyecto	Proyectos / Líneas de ayuda (nº)	Proyectos / Líneas de ayuda (%)	Presupuesto previsto (€)	Presupuesto previsto (%)
Proyecto programado	23	29,87%	7.842.496,31	48,33%
Mejora de la competitividad de la industria agroalimentaria y forestal.	1	1,30%	135.000,00	0,83%
Mejora de la competitividad de empresas destinadas a la producción, transformación y comercialización de productos agrarios y/o alimentarios.	2	2,60%	511.513,68	3,15%
Creación y mejora de la Competitividad y de la sostenibilidad de la PYME rurales.	3	3,90%	1.777.825,87	10,96%
Creación y mejora de infraestructuras y servicios en los municipios rurales.	10	12,99%	4.077.748,93	25,13%
Conservación y protección del patrimonio rural y lucha contra el cambio climático.	2	2,60%	790.274,13	4,87%
Otras operaciones vinculadas al desarrollo endógeno. (*)	5	6,49%	550.133,70	3,39%
Proyecto no programado: Singular	10	12,99%	5.282.252,38	32,55%
Mejora de la competitividad de empresas destinadas a la producción, transformación y comercialización de productos agrarios y/o alimentarios.	4	5,19%	1.024.938,08	6,32%
Creación y mejora de la Competitividad y de la sostenibilidad de la PYME rurales.	6	7,79%	4.257.314,30	26,23%
Proyecto no programado: Propio del GDR	26	33,77%	2.479.174,82	15,28%
Formación, información y actividades de demostración agraria, alimentaria y forestal.	1	1,30%	36.071,13	0,22%

Actividades de formación e información vinculadas con el desarrollo endógeno del medio rural.	19	24,68%	854.990,47	5,27%
Creación y mejora de infraestructuras y servicios en los municipios rurales.	1	1,30%	1.308.800,73	8,07%
Otras operaciones vinculadas al desarrollo endógeno. (*)	2	2,60%	75.000,00	0,46%
Conservación y protección del patrimonio rural y lucha contra el cambio climático.	3	3,90%	204.312,49	1,26%
Proyectos de Cooperación	18	23,38%	624.156,94	3,85%
Total general	77	100,00%	16.228.080,45	100,00%

(*) Esta tipología de proyecto incluye proyectos u operaciones relacionadas con el desarrollo endógeno que contribuyan a los objetivos de la EDL, a los objetivos temáticos del Marco Estratégico común y a las prioridades del FEADER; y Proyectos de cooperación horizontal y vertical entre los diferentes sectores económicos y ámbito sociales del medio rural.

Fuente: Elaboración propia a partir de Estrategias de Desarrollo Local de Huelva.

En el marco de los **Proyectos programados** es destacable el peso presupuestario de las líneas de ayudas destinadas a la modernización y adaptación de los municipios rurales mediante la **creación y mejora de infraestructuras y servicios** con un presupuesto previsto de 4.077.748,93€ y la creación y mejora de la **competitividad y de la sostenibilidad de las Pequeña y Mediana Empresa** rural con 1.777.825,87€ representando respectivamente el 25,13% y el 10,96% del presupuesto total.

Particularmente las líneas de ayuda para la creación y mejora de la **competitividad y sostenibilidad de la Pequeña y Mediana Empresa** rural, cobran el papel de mayor relevancia en los **Proyectos no programados** con un presupuesto de 4.257.314,30€ representando un 26,23% del presupuesto total.

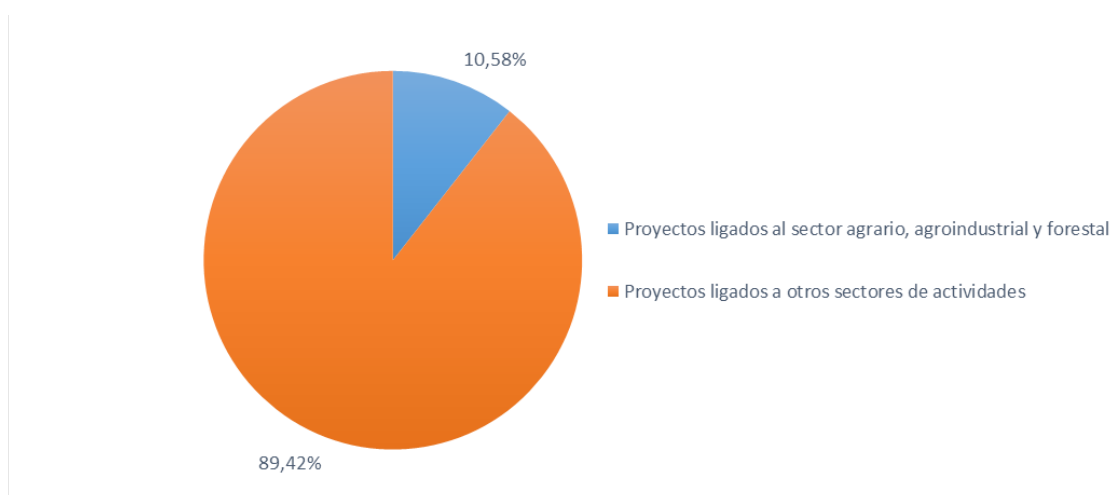
El presupuesto de los **Proyectos de Cooperación** en las EDL representa el 3,85% del presupuesto total, por un importe de 624.156,94€. Hay gran variabilidad de propuestas, algunas dirigidas a la fortalecimiento social mediante la promoción de la igualdad de género y la promoción de la juventud, otras al fortalecimiento del sector turístico mediante proyectos de recuperación de los espacios mineros, de su importancia como localización histórica o la propia valorización de su patrimonio cultural y natural.

Análisis por sectores y áreas temáticas

Una vez estudiada la estructura del Plan de acción de Huelva se procede a la caracterización del mismo, en el sentido de **estudiar a que sectores y áreas temáticas** se dirigen los esfuerzos planteados a través de las Estrategias de Desarrollo Local. Para el desarrollo de esta caracterización se han tenido en cuenta únicamente el conjunto de Proyectos programados y no programados, no considerándose los Proyectos de cooperación dado su carácter abierto que en algunos casos hacen difícil su asignación a un sector o temática concreta.

Para el estudio del Plan de acción desde un punto de vista sectorial se ha procedido a estudiar la distribución de los 15.603.923,51€ correspondiente al conjunto de proyectos programados y no programados según el sector al que se dirigen los diferentes proyectos / líneas de ayuda, observándose que tan sólo el **10,58%** del presupuesto está **destinado al desarrollo de actuaciones ligadas al sector agrario, agroindustrial y forestal**, frente a un ampliamente mayoritario **89,42%** que está destinado al **resto de sectores económicos y ámbitos sociales** del medio rural.

Gráfico 10. Peso presupuestario según sector destinatario de los proyectos / líneas de ayuda



Fuente: Elaboración propia a partir de Estrategias de Desarrollo Local de Huelva

Respecto al estudio según áreas temáticas se han establecido 6 categorías que agrupan los proyectos programados y no programados. En la siguiente tabla se puede observar el número de proyectos / líneas de ayuda y presupuesto previsto para cada temática.

Tabla 15. Proyectos programados y no programados de Huelva según temáticas

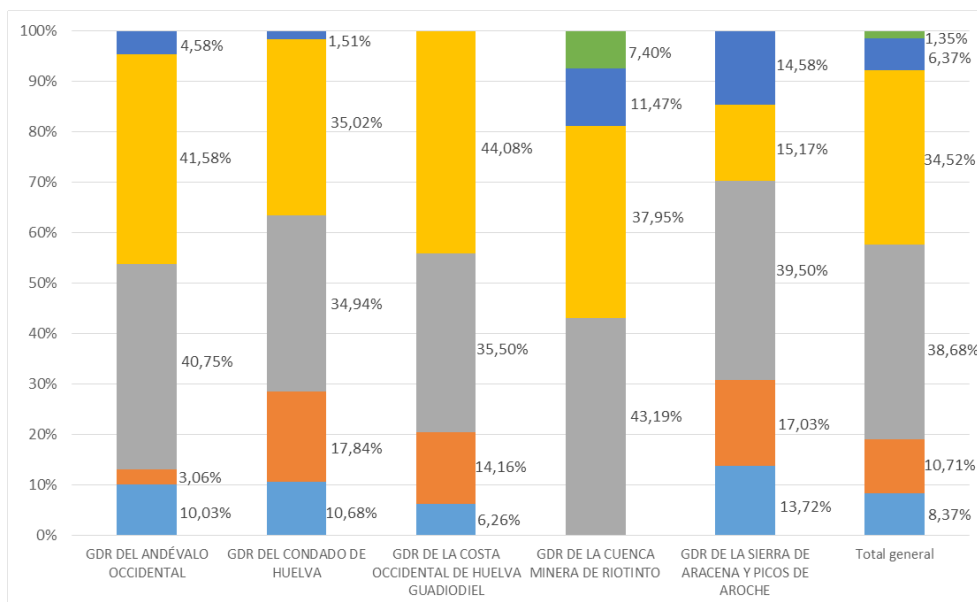
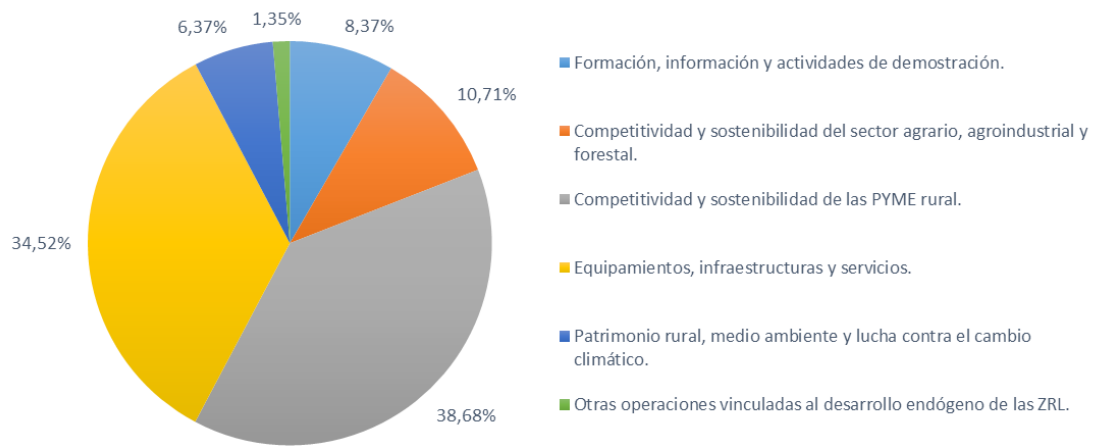
Tipo de proyecto	Proyectos / Líneas de ayuda (nº)	Proyectos / Líneas de ayuda (%/total)	Presupuesto previsto (€)	Presupuesto previsto (%/total)
Formación, información y actividades de demostración. (*)	24	40,68%	1.305.424,45	8,37%
Competitividad y sostenibilidad del sector agrario, agroindustrial y forestal. (**)	7	11,86%	1.671.451,76	10,71%
Competitividad y sostenibilidad de las PYME rural. (***)	9	15,25%	6.035.140,17	38,68%
Equipamientos, infraestructuras y servicios.	11	18,64%	5.386.549,66	34,52%
Patrimonio rural, medio ambiente y lucha contra el cambio climático.	5	8,47%	994.586,62	6,37%
Otras operaciones vinculadas al desarrollo endógeno de las ZRL.	3	5,08%	210.770,85	1,35%
Total general	59	100,00%	15.603.923,51	100,00%

(*) Tipología de proyectos recogida: Formación, información y actividades de demostración agraria, alimentaria y forestal; y Formación, información y actividades de demostración vinculadas con el desarrollo endógeno del medio rural. (**) Tipología de proyectos recogida: Mejora de la competitividad de empresas destinadas a la producción, transformación y comercialización de productos agrarios y/o alimentarios; y Otras operaciones vinculadas a la mejora de la competitividad del sector agroalimentario y/o forestal. (***) Otros sectores distintos al agrario, agroindustrial y forestal.

Fuente: Elaboración propia a partir de Estrategias de Desarrollo Local de Huelva.

En el siguiente gráfico se representa el presupuesto previsto para cada una de las temáticas, igualmente se ha representado el peso relativo de cada temática a nivel de Estrategia de Desarrollo Local para poder apreciar los diferentes enfoques de desarrollo establecidos a nivel de cada Zona Rural Leader.

Gráfico 11. Distribución del presupuesto de proyectos programados y no programados por temáticas



Fuente: Elaboración propia a partir de Estrategias de Desarrollo Local de Huelva.

Formación, información y actividades de demostración.

Se han programado 24 proyectos / líneas de ayuda articuladas a través de actuación de formación, información y actividades de demostración con un presupuesto total de 1.305.424,45€, representando el 8,37% del presupuesto. Destacan las Estrategias de Desarrollo Local de Sierra de Aracena y Picos de Aroche (13,72%), Andévalo Occidental (10,03%) y Condado de Huelva (10,69%) con pesos presupuestarios superiores a los presentados en el conjunto de Huelva.

Del conjunto de proyectos / líneas de ayuda programadas tan sólo dos se dirigen específicamente al sector agrario, agroindustrial y forestal. Concretamente, las actuaciones amparadas en estas líneas de ayuda se corresponden con proyectos no productivos promovidos por los propios Grupos de Desarrollo Rural, aunque cinco de las líneas de ayuda programadas se dirigen a personas físicas o jurídicas de naturaleza pública o privada.

En cuanto a las temáticas sobre las que versan las actuaciones de formación, información y demostración muestran una gran variabilidad dirigidas en todo caso al desarrollo endógeno de la Zona Rural Leader, desde cuestiones dirigidas a la dinamización y vertebración social, a la valorización del patrimonio rural y la lucha contra el cambio climático, hasta cuestiones dirigidas a la introducción de mejoras en determinados sectores como el turístico y la mejora de las capacidades de la población. En este último sentido es particular el enfoque desarrollado en la EDL del Condado de Huelva en el que se plantea el estudio de necesidades formativas para priorizar el desarrollo de la actividad formativa sobre las más demandadas.

Por último conviene destacar que 16 de los proyectos programados en las EDL de Andévalo Occidental, Condado de Huelva, Costa occidental de Huelva Guadiadiel, y Sierra de Aracena y Picos de Aroche se dirigen específicamente a la promoción de la igualdad de oportunidades entre hombres y mujeres, así como en la participación y la promoción de la juventud.

Mejora de la competitividad de empresas destinadas a la producción, transformación y comercialización de productos agroalimentarios y forestales.

Se han programado un conjunto de 7 proyectos / líneas de ayuda articuladas a través de líneas de ayuda destinadas a la mejora de la competitividad de empresas destinadas a la producción, transformación y comercialización de productos agrarios y silvícolas, con un presupuesto de 1.671.451,76€, representando un 10,71% del presupuesto total. Por su peso en relación al del conjunto de Huelva destacan las Estrategias de Desarrollo Local de Condado de Huelva (17,84%), Sierra de Aracena y Picos de Aroche (17,03%) y Costa Occidental de Huelva (14,16%).

Las actuaciones amparadas en estas líneas de ayuda se corresponden con proyectos productivos, con una variabilidad de intensidades de ayuda en función de la tipología de proyecto y de beneficiario. Las actuaciones podrán ser promovidas por personas físicas o jurídicas que tengan la consideración de PYME conforme a lo establecido en el Anexo I del Reglamento (UE) nº 651/2014.

Todas las EDL que han programado líneas de actuación ligadas a esta temática lo han hecho ligados al sector agrícola y agroindustrial, únicamente la EDL de Condado de Huelva ha presentado una línea de ayuda específica dirigida al sector silvícola. En general, los proyectos están formulados de forma amplia, aunque en el caso de Andévalo Occidental se dirige específicamente a la creación, ampliación y modernización de agroindustrias y en el caso de Sierra de Aracena y Picos de Aroche con la puesta en marcha y modernización de explotaciones agrarias, impulsando la incorporación de mujeres y jóvenes.

Se han programado un conjunto de 9 proyectos / líneas de ayuda dirigidas a la competitividad y sostenibilidad de la Pequeña y Mediana Empresa Rural con un presupuesto total de 6.035.140,17€, representando el 38,68% del presupuesto total. Con un peso presupuestario superior a la media destacan las Estrategias de Desarrollo Local de Cuenca Minera de Riotinto (43,19%), Andévalo Occidental (40,75%) y Sierra de Aracena y Picos de Aroche (39,50%).

Las actuaciones amparadas en estas líneas de ayuda se corresponden con proyectos productivos, variando la intensidad de la ayuda en base a distintas características del promotor. Las ayudas se dirigen a personas físicas o jurídicas que tengan la consideración de PYME conforme a lo establecido en el Anexo I del Reglamento (UE) nº 651/2014.

De forma general los proyectos se dirigen al fortalecimiento del tejido productivo mediante la creación, modernización de las empresas en las Zonas Rurales Leader, derivado de la consideración de sectores tomados como estratégicos en el marco de los diagnósticos las EDL de la Cuenca Minera de Riotinto y de la Sierra de Aracena y Picos de Aroche dirigen sus esfuerzos de forma específica a las empresas de servicios a la economía y la población así como a empresas del sector turístico, en concreto esta última promoviendo el acceso de mujeres y jóvenes a dichas empresas.

Equipamientos, infraestructuras y servicios.

Se han programado un conjunto de 11 proyectos / líneas de ayuda articuladas a través de actuaciones de destinadas a la creación y mejora de infraestructuras y servicios en los municipios rurales con un presupuesto total de 5.386.549,66€ representando un 34,52% del presupuesto. Con un peso presupuestario superior al del conjunto de Huelva destacan las Estrategias de Desarrollo Local de Andévalo Occidental (41,58%), Cuenca Minera de Riotinto (37,95%) y Costa Occidental de Huelva Guadiodiel (44,08%).

Dada la naturaleza de las actuaciones a desarrollar en el marco de estas líneas de ayuda son de carácter no productivo, aunque existe una gran amplitud en cuanto a la tipología de beneficiarios, ya que pueden ser personas físicas o jurídicas, de naturaleza pública o privada.

En todos los casos se plantean las actividades dirigidas a la dotación y mejora de infraestructuras, equipamientos y servicios de forma genérica, aunque en el caso de la EDL de Cuenca Minera de Riotinto se plantea adicionalmente la ayuda a la creación y mejora de infraestructuras de apoyo a la población dependiente y en el caso del Condado de Huelva y Costa Occidental de Huelva Guadiodiel se persigue la acción de sinérgica de este tipo de línea de actuación con la conservación y protección del patrimonio rural.

Patrimonio rural, medio ambiente y lucha contra el cambio climático.

Se han programado 5 proyectos / líneas de ayuda dirigidas a la conservación del patrimonio rural y medioambiental y la lucha contra el cambio climático con un presupuesto de 994.586,62€, representando un 6,37% del presupuesto. Andévalo Occidental (4,58%), Sierra de Aracena y Picos de Aroche (14,58%) y Cuenca Minera de Riotinto (11,47%) son las Estrategias de Desarrollo Local que presentan un peso presupuestario en esta temática superior a la media.

Cuatro de las líneas de ayuda se dirigen a la ejecución de proyectos no productivos por parte de los propios Grupos de Desarrollo Rural, se plantean diversas actuaciones de conservación y protección del patrimonio rural, fomento de la identidad comarcal y la lucha contra el cambio climático.

El GDR de la Cuenca Minera de Riotinto tiene un proyecto / línea de ayuda que se dirige a la conservación, restauración y promoción del patrimonio cultural y natural de las Zonas Rurales Leader para su aprovechamiento turístico, educativo, medioambiental y cultural, el cual puede ser promovido por personas físicas o jurídicas públicas o privadas.

Otras operaciones vinculadas al desarrollo endógeno de las Zonas Rurales Leader.

Se han programado un conjunto de 3 proyectos / líneas de ayuda a través de actuaciones, tanto de cooperación horizontal y vertical entre los diferentes actores del medio rural como otras acciones vinculadas al desarrollo endógeno con un presupuesto total de 210.770,85€ representando el 1,35% del presupuesto total. Tan sólo 1 Estrategia de Desarrollo Local presenta líneas de ayuda enmarcadas en esta temática, concretamente: Cuenca Minera de Riotinto (7,40%).

La EDL de la Cuenca Minera de Riotinto se ha planteado de forma general el desarrollo de actividades vinculadas con el desarrollo endógeno del medio rural destinado a personas físicas o jurídicas de naturaleza pública o privada, adicionalmente promueve actuaciones de promoción interna para el fomento de la igualdad de oportunidades entre hombres y mujeres y la promoción de la juventud

Integración de las cuestiones transversales en el Plan de acción

Se ha analizado la contribución del Plan de acción de Huelva a varios factores considerados de interés como son los expuestos a continuación:

- La lucha contra el cambio climático y a la sostenibilidad ambiental.
- La igualdad de género.
- La mejora de la situación de la población joven.
- La innovación

MEDIO AMBIENTE Y CAMBIO CLIMÁTICO

Los planes de acción de las EDL muestran que 73 de los 77 proyectos / líneas de ayuda (el 94,81% sobre el total) se han diseñado para que contribuyan a la lucha contra el cambio climático y a la sostenibilidad ambiental, con un presupuesto total de 16.090.501,20 € (el 98,15% del total).

- ✓ De forma específica **cabe destacar el impulso de algunos proyectos/ líneas de actuación** como son:
 - Acciones para la **conservación y protección del patrimonio**, promovidas por los GDR Andévalo Occidental, Costa Occidental de Huelva Guadiodiel y Sierra de Aracena y Picos de Aroche. Más específicamente, el GDR Costa Occidental de Huelva Guadiodiel promueve las actuaciones de mejora de las infraestructuras y de los equipamientos para tal fin.
 - Iniciativas de **valorización y promoción del patrimonio** natural para su **aprovechamiento medioambiental**, entre otros (GDR Guadiodiel, Cuenca Minera de Riotinto).
 - Las dirigidas a la realización de **campañas de difusión** y promoción de los valores medioambientales y de **sensibilización** para la **lucha contra el cambio climático** impulsadas por los GDR Andévalo Occidental y Cuenca Minera de Riotinto.
 - Acciones de **formación** sobre aspectos medioambientales, en concreto, sobre medidas para la mitigación y adaptación al cambio climático (GDR ADERCON, Sierra de Aracena y Picos de Aroche).
 - Actuaciones que apoyen la creación y modernización de empresas que impulsen iniciativas sostenibles y respetuosas con el medio ambiente, además de favorecer el acceso a las mujeres y la juventud (GDR Guadiodiel y Sierra de Aracena y Picos de Aroche).

IGUALDAD DE GÉNERO

Los planes de acción de las EDL muestran que 66 de los 77 proyectos / líneas de actuación previstas (el 85,71% del total) son **pertinentes al género**. Estos 66 proyectos/ líneas de actuación cuentan con un presupuesto total de 15.338.495,16 €, (el 94,52% del total).

- ✓ De forma específica **cabe destacar el impulso de algunos proyectos/ líneas de actuación** como son:

- Desarrollo de programas de **sensibilización** y **formación** para el impulso de la igualdad de las oportunidades y la lucha contra la violencia de género impulsados por el GDR Sierra de Aracena y Picos de Aroche.
- Por otro lado, **formación** específica dirigida a mujeres para facilitar la inserción laboral y la **adquisición de las capacidades** necesarias (GDR Sierra de Aracena y Picos de Aroche).
- Acciones para favorecer la empleabilidad de las mujeres, favoreciendo el acceso a las PYMES del sector agroalimentario, turístico, de suministro de servicios a la población, etc., y a las explotaciones agrarias y ganaderas (GDR Condado de Huelva y Andévalo Occidental).
- Proyectos para el **fomento de la igualdad de género**, a través de la promoción interna (GDR Cuenca Minera de Riotinto), de proyectos de cooperación como el de "igualdad de género en los territorios rurales (GDR Guadiodiel), o el de "Huelva, una provincia en femenino" (GDR Andévalo Occidental).

JUVENTUD

Finalmente respecto a la contribución del Plan de Actuación a la **mejora de la situación de la población joven** se detecta que en 64 proyectos / líneas de actuación, el 83,17% del total definido en la Provincia, contribuyen a dicho fin con un presupuesto de 15.170.183,85 € (el 93,48% del total).

- ✓ Además, de forma específica **cabe destacar el impulso de algunos proyectos/ líneas de actuación:**
 - Las dirigidas a la **mejora de las capacitaciones** y adquisición de las competencias profesionales, y que favorezcan la empleabilidad de los jóvenes.
 - Así como las acciones de apoyo a la creación y modernización de las empresas que faciliten la **inserción de los jóvenes**, y en particular, en el sector agrario, se garantice el relevo generacional en las explotaciones. (GDR Sierra de Aracena y Picos de Aroche).
 - Desarrollo de un **Plan de dinamización para el impulso de la participación de los jóvenes** de la comarca Sierra de Aracena y Picos de Aroche.
 - Programa de promoción del Condado de Huelva a través de actividades culturales, deportivas y medioambientales del GDR del Condado de Huelva.

Además se desarrolla el **proyecto de cooperación "Juventud Activa"** entre los GDR Andévalo Occidental, , Guadiodiel, Cuenca Minera de Riotinto y Sierra de Aracena y Picos de Aroche, a través del cual se dará respuesta a las inquietudes transmitidas por los jóvenes, a través de acciones de intercambio de experiencias, de trabajo en red y de promoción de la implicación de la población juvenil.

INNOVACIÓN

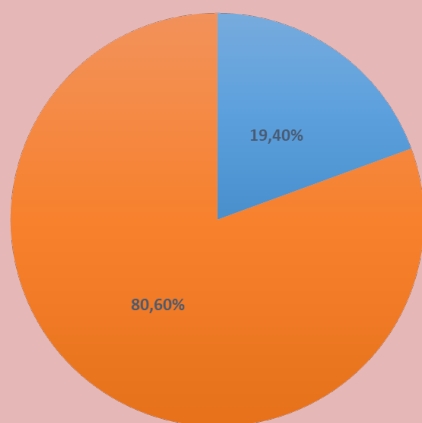
En todas las EDL se han definido y detectado los aspectos innovadores y se han identificado los sectores y subsectores emergentes y las iniciativas innovadoras a través del análisis cuantitativo (diagnóstico del territorio, en algunos casos teniendo en cuenta la Estrategia de Especialización Inteligente de Andalucía, el Plan Andaluz de Investigación, Desarrollo e Innovación 2020 u otros análisis cuantitativos) y también a través del análisis cualitativo obtenido de la participación ciudadana.

El carácter innovador de los proyectos se ha establecido como criterio de selección de los proyectos en las EDL.

En base a los sectores, subsectores o ámbitos innovadores definidos en el presente en las EDL se han programado un conjunto de 10 medidas, correspondientes con los proyectos no programados singulares, con un presupuesto total de 5.282.252,38 €, que representa un 32,55% del presupuesto total del Plan de acción.

Tal y como se puede observar en el gráfico anexo, en el que se representa la distribución del presupuesto de los proyectos no programados singulares según temática, el 19,40% se orienta al sector agrario mientras que el 80,60% restante se orienta al conjunto del tejido productivo a través de la actuación con PYMEs.

Particularmente los ámbitos de innovación identificados en Huelva se centran en estimular la actividad económica, mejorando el mercado de trabajo, lograr una diversificación económica basada en la aplicación de innovación y fortalecer el territorio impulsando su potencial natural y cultural.



■ Presupuesto destinado al fomento de la innovación en el sector agrario, agroindustrial y forestal
■ Presupuesto destinado al fomento de la innovación en el resto de sectores productivos

Incidencia del Plan de acción en el empleo

EMPLEO

Uno de los retos prioritarios que afrontan las EDL es la creación de empleo y consolidación de empleo, fundamentalmente a través de la mejora de la competitividad y la sostenibilidad del tejido productivo de las zonas rurales así como el aprovechamiento de los recursos endógenos para la creación de nuevas actividades incidiendo en la diversificación de la economía rural.

En este sentido se prevé que mediante la ejecución del Plan de acción de Huelva se creen un total de 179 empleos así como la consolidación de 666 empleos.

En relación a los empleados creados se prevé que el 17,32% de los mismos se creen en el sector agrario, agroindustrial y forestal, frente al 82,68% creado en el resto de sectores. La mayoría de los empleos creados, en concreto 141, están ligados a la creación y mejora de la competitividad y sostenibilidad de la Pequeña y Mediana Empresa rural y 31 empleos ligados al sector agrícola, agroindustrial y forestal.

Tabla 16. Resultados del Plan de acción de Huelva en relación al empleo

Tipo de proyecto	Empleos creados (nº)	Empleos creados (%)	Empleos consolidados (nº)	Empleos consolidados (%)
Proyecto programado	55	30,73%	482	72,37%
Proyecto no programado: Singular	123	68,72%	184	27,63%
Proyecto no programado: GDR	1	0,56%	0	0%
Total general	179	100,00%	666	100,00%

Fuente: Elaboración propia a partir de Estrategias de Desarrollo Local de Huelva.

Respecto a los empleos consolidados se prevé que el 54,65% de los mismos esté ligado al sector agrario, agroindustrial y forestal, frente al resto de sectores con un 45,35%. Destacan por su relevancia en la consolidación de empleo las actuaciones ligadas a la competitividad y sostenibilidad del sector agrario, agroindustrial y forestal (364) y a la competitividad y sostenibilidad de la PYME rural (270).

Resumen: Principales elementos de la aplicación de LEADER 2014 -2020 en Huelva

- ▶ Huelva cuenta con un **5 Zonas Rurales LEADER** que abarcan el 98,51% del territorio y el 72% de su población.
- ▶ La elaboración de las EDL se ha desarrollado a través de un amplio **proceso participativo** que ha contado con la movilización de **casi 2.000 personas**, aproximadamente 950 hombres y 900 mujeres (ver a continuación los gráficos de participación por fase y perfil).
- ▶ Con respecto al número de proyectos/líneas de ayuda previstos se contabilizan en **77** (36 proyectos no programados, 23 proyectos programados y 18 de cooperación).
- ▶ El presupuesto total previsto para estos proyectos/líneas de ayuda asciende a **16.228.080,45€ €** (un 48,33% para los proyectos programados y un 32,55% para los proyectos singulares)
- ▶ Las dos **principales temáticas** de los proyectos que se van a desarrollar son:
 - Mejora de la **competitividad y de la sostenibilidad de la PYME rurales**, concentrando el 38,68% del presupuesto previsto.
 - Creación y mejora de **infraestructuras y servicios** en los municipios con el 34,52% del presupuesto previsto.
- ▶ De estos 77 proyectos/líneas de ayuda:
 - **73** están dirigidos a **temas ambientales y relacionados con el cambio climático**, un 94,81% del total de los proyectos, y un 98,15% del presupuesto previsto.
 - **66** impulsan la **perspectiva de género y la igualdad entre hombres y mujeres**, que suponen un 85,71% del total de proyectos y un 94,52% del presupuesto previsto.
 - **64** promueven el **papel activo de la juventud**, suponiendo el 83,17% del total de los proyectos y un 93,48% del presupuesto total.
- ▶ Se prevé que la ejecución del Plan de Acción de Huelva **cree un total de 179 empleos** así como la **consolidación de 666 empleos**.

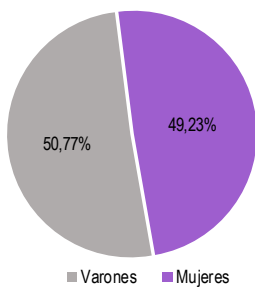
HUELVA

Fase: Diagnóstico y del Análisis DAFO

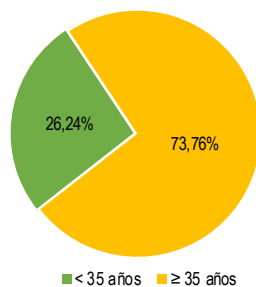
Nº participantes: 1.879

Nº sectores representados: 17

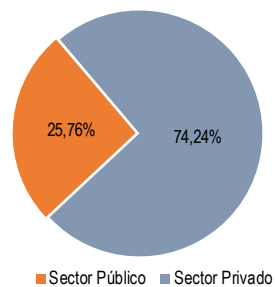
Participantes según género:



Participantes según edad:



Participantes según sector:

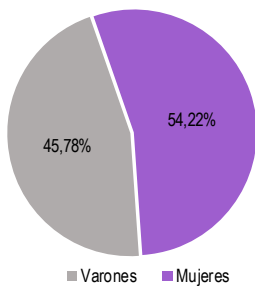


Fase: Detección y priorización de Necesidades

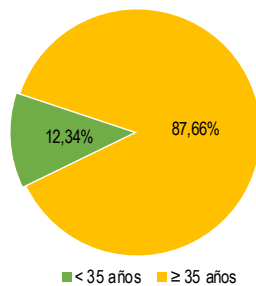
Nº participantes: 616

Nº sectores representados: 10

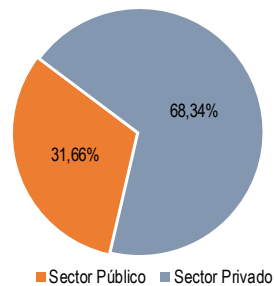
Participantes según género:



Participantes según edad:



Participantes según sector:

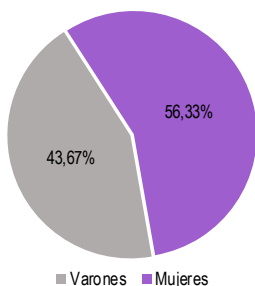


Fase: Diseño de objetivos

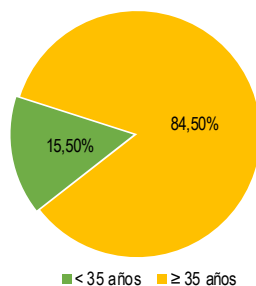
Nº participantes: 387

Nº sectores representados: 10

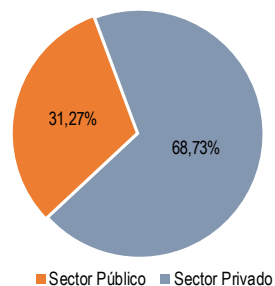
Participantes según género:



Participantes según edad:



Participantes según sector:

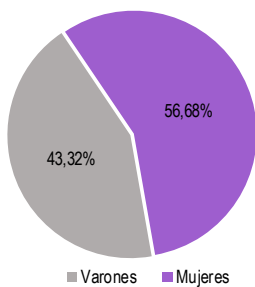


Fase: Plan de Acción

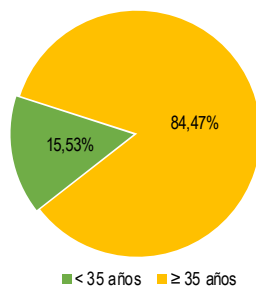
Nº participantes: 367

Nº sectores representados: 7

Participantes según género:



Participantes según edad:



Participantes según sector:

