

CERTIFICACIÓN CATASTRAL DESCRIPTIVA Y GRÁFICA

Referencia catastral: 6318505TG3461N0007JP

DATOS DESCRIPTIVOS DEL INMUEBLE

Localización: AV EDUARDO DATO 29 N2-2 Es:2 Pl:03 Pt:A 41018 SEVILLA [SEVILLA]

Clase: Urbano

Uso principal: Residencial

Superficie construida: 166 m²

Año construcción: 1992

Valor catastral [2022]: 120.732,55 €
Valor catastral suelo: 69.974,46 €
Valor catastral construcción: 50.758,09 €

Titularidad

Apellidos Nombre / Razón social	NIF/NIE	Derecho	Domicilio fiscal
JUNTA DE ANDALUCIA	S4111001F	100,00% de propiedad	CL JUAN ANTONIO DE VIZARRON E.TORRETRIANA-I.CARTUJA 41092 SEVILLA [SEVILLA]

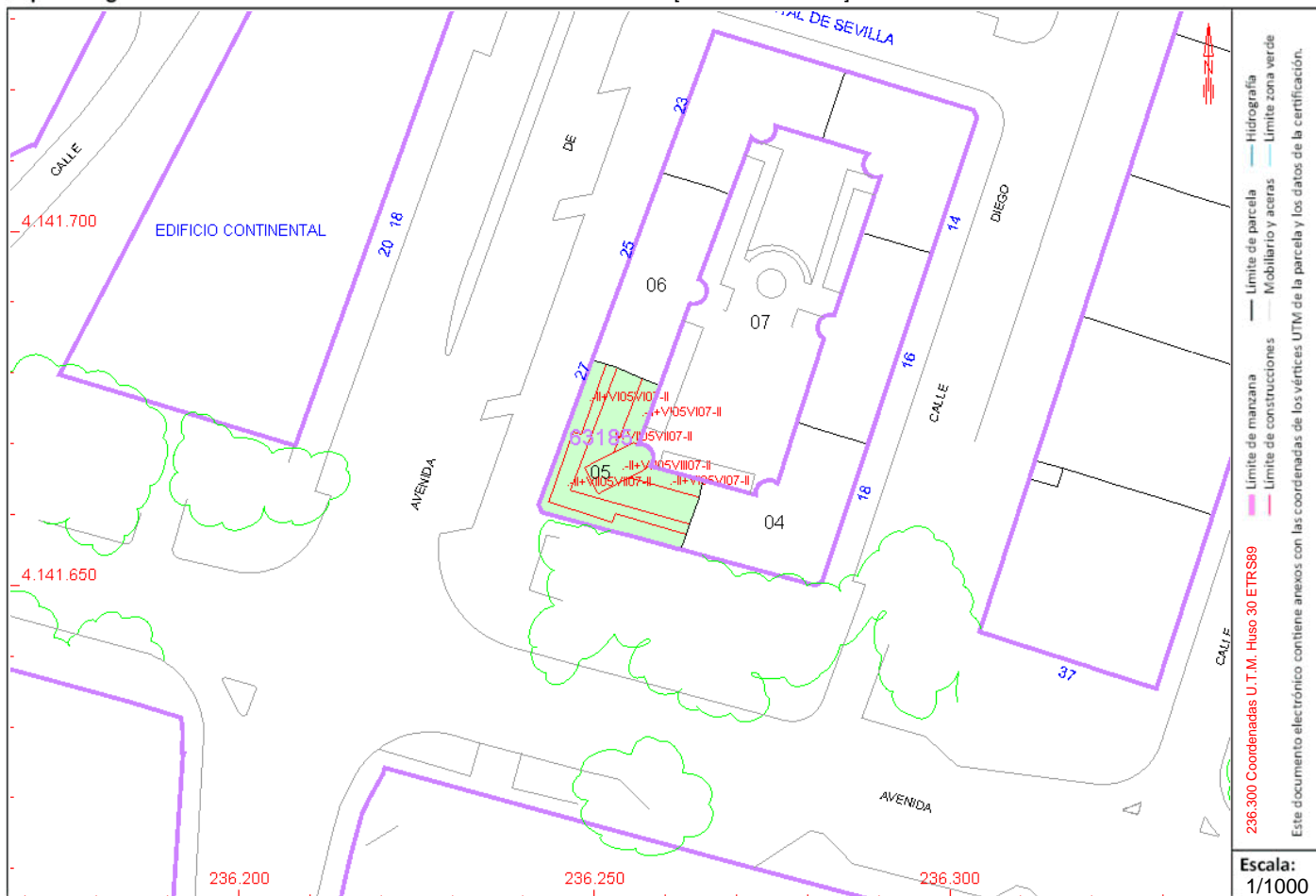
Construcción

Esc./Plta./Prta.	Destino	Superficie m ²	Esc./Plta./Prta.	Destino	Superficie m ²
1/03/A	VIVIENDA	147		ELEMENTOS COMUNES	19

PARCELA CATASTRAL

Superficie gráfica: 342 m²

Parcela con varios inmuebles [division horizontal]



Este certificado refleja los datos incorporados a la Base de Datos del Catastro. Solo podrá utilizarse para el ejercicio de las competencias del solicitante.

Solicitante: PATRIMONIO-INVENTARIO

Finalidad: EXPTE

Fecha de emisión: 20/01/2022

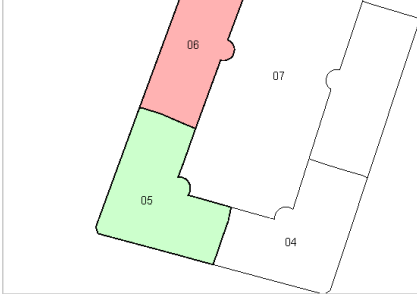




CERTIFICACIÓN CATASTRAL DESCRIPTIVA Y GRÁFICA

Referencia catastral: 6318505TG3461N0007JP

RELACIÓN DE PARCELAS COLINDANTES



Referencia catastral: 6318506TG3461N-----

Localización: AV EDUARDO DATO 29[3]
SEVILLA [SEVILLA]

Titularidad principal

Apellidos Nombre / Razón social	NIF	Domicilio fiscal
COMUNIDAD DE PROPIETARIOS		

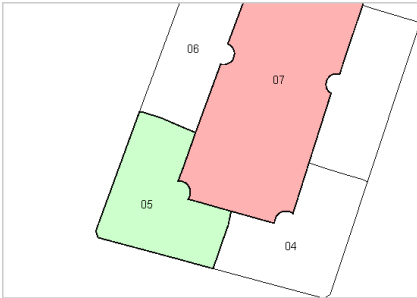


Referencia catastral: 6318504TG3461N-----

Localización: CL DIEGO ANGULO IÑIGUEZ 18 BI:1 ED ALCAZAR
SEVILLA [SEVILLA]

Titularidad principal

Apellidos Nombre / Razón social	NIF	Domicilio fiscal
COMUNIDAD DE PROPIETARIOS		



Referencia catastral: 6318507TG3461N-----

Localización: AV EDUARDO DATO 33
SEVILLA [SEVILLA]

Titularidad principal

Apellidos Nombre / Razón social	NIF	Domicilio fiscal
COMUNIDAD DE PROPIETARIOS		

