

CERTIFICACIÓN CATASTRAL DESCRIPTIVA Y GRÁFICA

Referencia catastral: 4826605TG3442F0138TK

DATOS DESCRIPTIVOS DEL INMUEBLE

Localización: CL RIOJA 25 Es:3 Pl:-1 Pt:21 41001 SEVILLA [SEVILLA]

Clase: Urbano

Uso principal: Almacén, Estac.

Superficie construida: 27 m²

Año construcción: 1983

Valor catastral [2022]: 8.713,90 €
Valor catastral suelo: 5.945,88 €
Valor catastral construcción: 2.768,02 €

Titularidad

Apellidos Nombre / Razón social	NIF/NIE	Derecho	Domicilio fiscal
JUNTA DE ANDALUCIA	S4111001F	100,00% de propiedad	CL JUAN ANTONIO DE VIZARRON E.TORRETRIANA-I.CARTUJA 41092 SEVILLA [SEVILLA]

Construcción

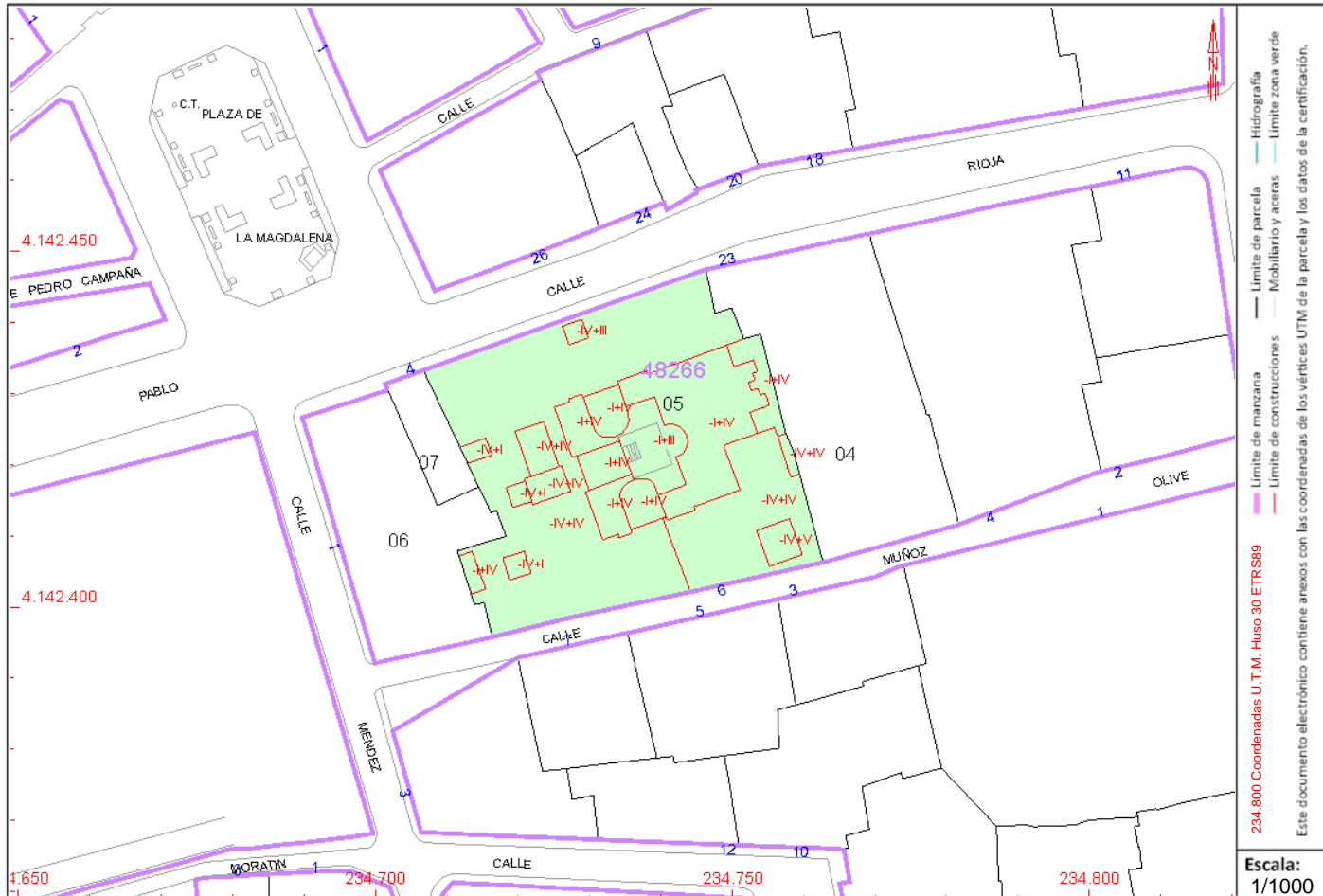
Esc./Plta./Prta.	Destino	Superficie m ²	Esc./Plta./Prta.	Destino	Superficie m ²
3/-/1/21	APARCAMIENTO	27			

PARCELA CATASTRAL

Superficie gráfica: 1.854 m²

Parcela con varios inmuebles [division horizontal]

Coefficiente de participación: 0,174600 %



Este certificado refleja los datos incorporados a la Base de Datos del Catastro. Solo podrá utilizarse para el ejercicio de las competencias del solicitante.

Solicitante: PATRIMONIO-INVENTARIO

Finalidad: *

Fecha de emisión: 09/02/2022

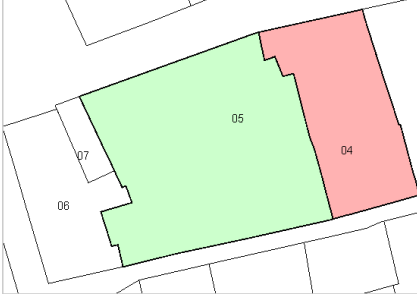




CERTIFICACIÓN CATASTRAL DESCRIPTIVA Y GRÁFICA

Referencia catastral: 4826605TG3442F0138TK

RELACIÓN DE PARCELAS COLINDANTES

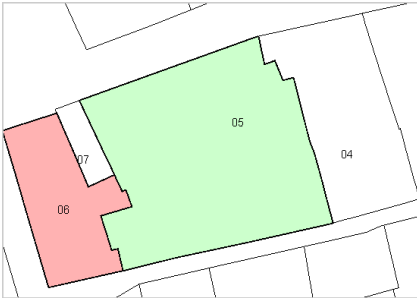


Referencia catastral: 4826604TG3442F0001AP

Localización: CL RIOJA 23
SEVILLA [SEVILLA]

Titularidad principal

Apellidos Nombre / Razón social	NIF	Domicilio fiscal
ARCHIDIOCESIS DE SEVILLA	R4100062A	PZ VIRGEN DE LOS REYES 41004 SEVILLA [SEVILLA]

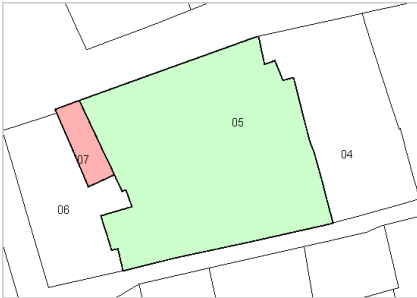


Referencia catastral: 4826606TG3442F-----

Localización: CL MENDEZ NUÑEZ 1
SEVILLA [SEVILLA]

Titularidad principal

Apellidos Nombre / Razón social	NIF	Domicilio fiscal
COMUNIDAD DE PROPIETARIOS		



Referencia catastral: 4826607TG3442F0001GP

Localización: PZ MAGDALENA LA 4
SEVILLA [SEVILLA]

Titularidad principal

Apellidos Nombre / Razón social	NIF	Domicilio fiscal
GONZALEZ GOMEZ FERNANDO	27960700Z	CL RIOJA 18 Pl:01 Pt:D 41001 SEVILLA [SEVILLA]

