
 Unión Europea Fondo Europeo Agrícola de Desarrollo Rural	 JUNTA DE ANDALUCÍA Consejería de Agricultura, Pesca y Desarrollo Rural Dirección General de Ayudas Directas y de Mercados	SOLICITUD ÚNICA 2017 DOCUMENTACIÓN	DOC-Sigpac Registro de entrada de la Administración
Nº EXPEDIENTE <div style="border: 1px solid black; width: 20px; height: 20px; display: inline-block;"></div> <div style="border: 1px solid black; width: 20px; height: 20px; display: inline-block;"></div> <div style="border: 1px solid black; width: 20px; height: 20px; display: inline-block;"></div> <div style="border: 1px solid black; width: 20px; height: 20px; display: inline-block;"></div> <div style="border: 1px solid black; width: 20px; height: 20px; display: inline-block;"></div> <div style="border: 1px solid black; width: 20px; height: 20px; display: inline-block;"></div> <div style="border: 1px solid black; width: 20px; height: 20px; display: inline-block;"></div> <div style="border: 1px solid black; width: 20px; height: 20px; display: inline-block;"></div>			
APELLIDOS Y NOMBRE O RAZÓN SOCIAL		DNI/NIF <div style="border: 1px solid black; width: 20px; height: 20px; display: inline-block;"></div> <div style="border: 1px solid black; width: 20px; height: 20px; display: inline-block;"></div> <div style="border: 1px solid black; width: 20px; height: 20px; display: inline-block;"></div> <div style="border: 1px solid black; width: 20px; height: 20px; display: inline-block;"></div> <div style="border: 1px solid black; width: 20px; height: 20px; display: inline-block;"></div> <div style="border: 1px solid black; width: 20px; height: 20px; display: inline-block;"></div> <div style="border: 1px solid black; width: 20px; height: 20px; display: inline-block;"></div> <div style="border: 1px solid black; width: 20px; height: 20px; display: inline-block;"></div> <div style="border: 1px solid black; width: 20px; height: 20px; display: inline-block;"></div> <div style="border: 1px solid black; width: 20px; height: 20px; display: inline-block;"></div>	

DOCUMENTACIÓN QUE SE DEBERÁ ADJUNTAR:

EN EL CASO DE REALIZAR ALEGACIONES A SIGPAC, en base a la Orden de 6 de abril de 2016 por la que se regula el mantenimiento y actualización del Sistema de Información Geográfica de Identificación de Parcelas Agrícolas deberá aportarse la siguiente documentación:

☐ 1º Documentación a aportar para cambio de uso. (art 7.1 y 7.2)

- 1.- Fotografías fechadas que corroboren el cambio solicitado.
- 2.- Salida gráfica en la que deben reflejarse claramente los cambios propuestos, indicándose el punto desde dónde se han tomado las fotografías y la dirección hacia la que han sido tomadas las mismas, así como la delimitación de la superficie o geometría afectada por los cambios.
- 3.- Deberá aportarse además uno de los siguientes documentos, salvo que el/los cambios alegados estén reflejados actualmente en la Dirección General del Catastro del Ministerio de Hacienda y Administraciones Públicas y se preste el consentimiento para la consulta de los datos de catastro a través de la Oficina Virtual de Catastro.
 - a.- Certificación Catastral emitida por la Dirección General del Catastro del Ministerio de Hacienda y Administraciones Públicas en la que se refleje el cambio solicitado.
 - b.- Copia de un acta de control de campo realizada por la Administración Pública en el que se refleje el cambio solicitado.
 - c.- Informe Técnico donde se refleje el cambio solicitado y suscrito por persona con alguna de las titulaciones recogidas en el artículo 7.2c) de la Orden mencionada. Deberá aportarse copia auténtica o autenticada del título académico o certificado del Colegio Profesional acreditativo del ejercicio de alguna de las profesiones descritas en dicho artículo.
- 4.- En los casos en los que el recinto alegado pertenezca a una parcela sujeta a un expediente de ayuda a la Forestación, será necesario aportar la finalización del compromiso de forestación.
- 5.- En los casos en los que se solicita un cambio de uso en un recinto SIGPAC que tenga asignado Uso Forestal (FO) o de pastos (PA,PS,PR) a otros usos distintos agrarios, se deberá aportar la autorización de dicho cambio por la Consejería de Medio Ambiente y Ordenación del Territorio.

☐ 2º Documentación para cambios del sistema de explotación. (art 7.1b) y 7.3)

- 1.- Salida gráfica en la que deben reflejarse claramente los cambios propuestos, indicándose el punto desde dónde se han tomado las fotografías y la dirección hacia la que han sido tomadas las mismas, así como la delimitación de la superficie o geometría afectada por los cambios.
- 2.- Además, deberá aportarse uno de los siguientes documentos:
 - a.- Certificado de derechos de riego o registro de agua expedido por la Administración Hidráulica competente sobre la parcela y/o recinto
 - b.- Certificado sellado y firmado por el Secretario de la Comunidad de Regantes a la que pertenezca, en la que se reflejen los recintos SIGPAC afectados por el cambio solicitado, donde consten con toda claridad el nombre, apellidos, razón social y NIF, las parcelas o recintos identificados mediante referencia SIGPAC y los datos del número de concesión definitiva y fecha de la misma.

☐ 3º Documentación para cambios en el número, especie y/o posición de los frutos de cáscara (FS) y en el número y/o posición de los castaños. (art 7.1b) y 7.4)

- 1.- Fotografías fechadas que corroboren el cambio solicitado.
- 2.- Salida gráfica en la que deben reflejarse claramente los cambios propuestos, indicándose el punto desde dónde se han tomado las fotografías y la dirección hacia la que han sido tomadas las mismas, así como la delimitación de la superficie o geometría afectada por los cambios. Debe indicarse en el caso de los frutales cáscara la especie, el número, el marco y/o la posición (inicial y propuesta) de los frutales de cáscara, en el caso de castaños el número, el marco de plantación y/o posición.
- 3.- Además, deberá aportarse uno de los siguientes documentos:
 - a.- Copia de un acta de control de campo realizada por la Administración Pública en el que se refleje el cambio solicitado.
 - b.- Informe Técnico donde se refleje el cambio solicitado y suscrito por persona con alguna de las titulaciones recogidas en el artículo 7.2c). Deberá aportarse copia auténtica o autenticada del título académico o certificado del Colegio Profesional acreditativo del ejercicio de alguna de las profesiones descritas en dicho artículo.



☐ 4º Documentación para la unificación de recintos contiguos del mismo titular con igual uso, sistema de explotación y coeficiente de regadío, pertenecientes a una misma parcela y región SIGPAC. (7.1b) y 7.5)

- 1.- Salida gráfica que represente los cambios.

En _____ a _____ de _____ de 2017

Firma:



 Unión Europea Fondo Europeo Agrícola de Desarrollo Rural	 JUNTA DE ANDALUCÍA Consejería de Agricultura, Pesca y Desarrollo Rural Dirección General de Ayudas Directas y de Mercados	SOLICITUD ÚNICA 2017 DOCUMENTACIÓN	DOC-Sigpac Registro de entrada de la Administración										
Nº EXPEDIENTE <table border="1" style="display: inline-table; vertical-align: middle;"><tr><td> </td><td> </td><td> </td><td> </td><td> </td><td> </td><td> </td><td> </td><td> </td><td> </td></tr></table>													
APELLIDOS Y NOMBRE O RAZÓN SOCIAL		DNI/NIF <table border="1" style="display: inline-table; vertical-align: middle;"><tr><td> </td><td> </td><td> </td><td> </td><td> </td><td> </td><td> </td><td> </td><td> </td><td> </td></tr></table>											

☐ **5º Documentación para cambios en la capa de elementos del paisaje. (art 7.1 y 7.6)**

- 1.- Fotografías fechadas que corroboren el cambio solicitado.
- 2.- Salida gráfica en la que deben reflejarse claramente los cambios propuestos, indicándose el punto desde dónde se han tomado las fotografías y la dirección hacia la que han sido tomadas las mismas, así como la delimitación de la superficie o geometría afectada por los cambios.
- 3.- En los casos de eliminación y/o modificación de la geometría, autorización condicionalidad de la Delegación Territorial de esta Consejería, exigida en la Orden de la Consejería de Agricultura y Pesca y Desarrollo Rural, de 12 de junio de 2015.

☐ **6º Documentación para el Coeficiente de Admisibilidad de Pastos. (art 7.1 y anexo IV)**

- 1.- Fotografías fechadas que corroboren el cambio solicitado.
- 2.- Salida gráfica en la que deben reflejarse claramente los cambios propuestos, indicándose el punto desde dónde se han tomado las fotografías y la dirección hacia la que han sido tomadas las mismas, así como la delimitación de la superficie o geometría afectada por los cambios. Deberá delimitarse las zonas homogéneas en cuanto a estrato herbáceo, arbolado, matorral elegible, matorral no elegible e improductivo y en cuanto al valor de la pendiente cuando esta sea distinta de 1.
- 3.- Informe Técnico debe incluir la delimitación de zonas homogéneas, la ocupación del suelo, las características del matorral elegible (transitabilidad, pastabilidad, continuidad etc) y la asignación del valor de CAP a cada zona homogénea delimitada.
- 4.- Informe de Actividad Ganadera que recogerá el código SIGGAN de la explotación, la información sobre el ganado (especie, raza, número de cabezas, etc), la identificación de los recintos que se pastorean indicando el número de animales por recinto y las prácticas de pastoreo que se llevan a cabo.

☐ **7º Documentación para la eliminación de la incidencia de cultivo abandonado.**

- 1.- Fotografías fechadas que corroboren el cambio solicitado.
- 2.- Salida gráfica en la que deben reflejarse claramente los cambios propuestos, indicándose el punto desde dónde se han tomado las fotografías y la dirección hacia la que han sido tomadas las mismas, así como la delimitación de la superficie o geometría afectada por los cambios.
- 3.- Además, deberá aportar uno de los siguientes documentos:
 - a.- Copia de un acta de control de campo realizado por la administración.
 - b.- Informe Técnico donde se refleje el cambio solicitado y suscrito por persona con alguna de las titulaciones recogidas en el artículo 7.2c). Deberá aportarse copia auténtica o autenticada del título académico o certificado del Colegio Profesional acreditativo del ejercicio de alguna de las profesiones descritas en dicho artículo.

☐ **8º Documentación para cambios en la capa de Formaciones Adehesadas.**

- 1.- Fotografías fechadas que corroboren el cambio solicitado.
- 2.- Salida gráfica en la que deben reflejarse claramente los cambios propuestos, indicándose el punto desde dónde se han tomado las fotografías y la dirección hacia la que han sido tomadas las mismas, así como la delimitación de la superficie o geometría afectada por los cambios.

En _____ a _____ de _____ de 2017

Firma:



ILMA. SRA. DIRECTORA GENERAL DE AYUDAS DIRECTAS Y DE MERCADOS