



GOBIERNO DE ESPAÑA

MINISTERIO DE HACIENDA Y FUNCIÓN PÚBLICA

SECRETARÍA DE ESTADO DE HACIENDA

DIRECCIÓN GENERAL DEL CATASTRO

CERTIFICACIÓN CATASTRAL DESCRIPTIVA Y GRÁFICA

Referencia catastral: 3068503WF5736N0000FQ

DATOS DESCRIPTIVOS DEL INMUEBLE

Localización: CL ALONSO CANO Suelo PARCELA 2 04120 ALMERIA [ALMERÍA]

Clase: Urbano

Uso principal: Suelo sin edif.

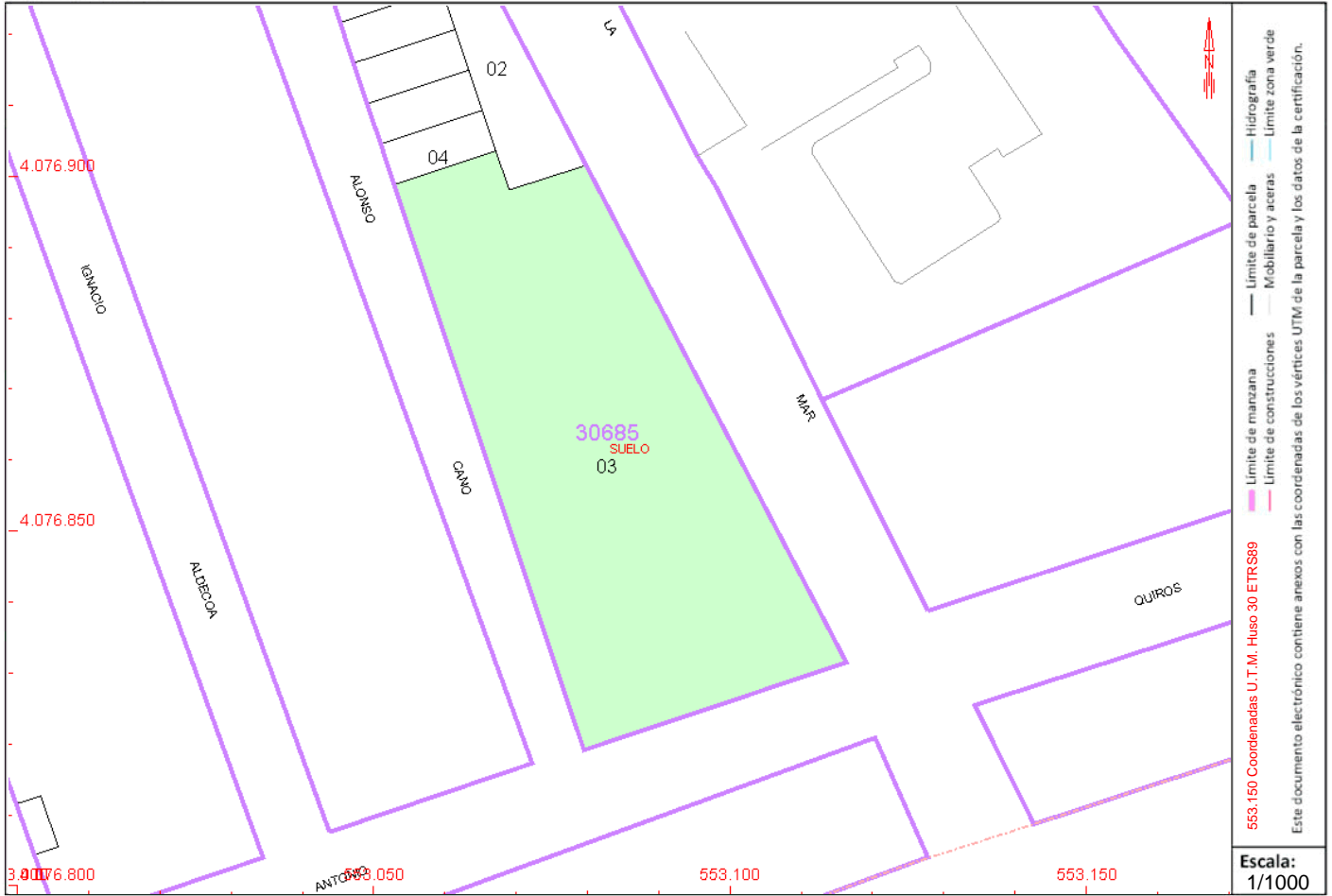
Valor catastral [2022]:	383.079,69 €
Valor catastral suelo:	383.079,69 €
Valor catastral construcción:	0,00 €

Titularidad

Apellidos Nombre / Razón social	NIF/NIE	Derecho	Domicilio fiscal
JUNTA DE ANDALUCIA	S4111001F	100,00% de propiedad	CL JUAN ANTONIO DE VIZARRON E.TORRETRIANA-I.CARTUJA 41092 SEVILLA [SEVILLA]

PARCELA CATASTRAL

Superficie gráfica: 2.628 m2



Este certificado refleja los datos incorporados a la Base de Datos del Catastro. Solo podrá utilizarse para el ejercicio de las competencias del solicitante.

Solicitante: PATRIMONIO-INVENTARIO

Finalidad: *

Fecha de emisión: 24/01/2022

Documento firmado con CSV y sello de la Dirección General del Catastro
CSV: J293FKFF05NCOWQ (verificable en <https://www.sedecatastro.gob.es>) | Fecha de firma: 24/01/2022

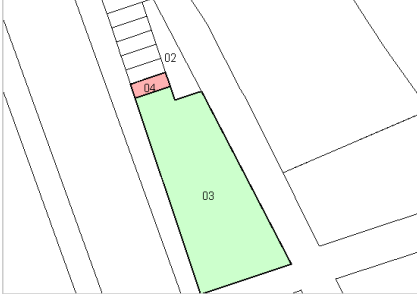




CERTIFICACIÓN CATASTRAL DESCRIPTIVA Y GRÁFICA

Referencia catastral: 3068503WF5736N0000FQ

RELACIÓN DE PARCELAS COLINDANTES

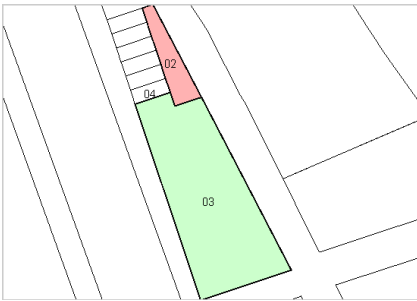


Referencia catastral: 3068504WF5736N0000MQ

Localización: CL ALONSO CANO PARCELA 1.E-6 ALMERIA [ALMERÍA]

Titularidad principal

Apellidos Nombre / Razón social	NIF	Domicilio fiscal
FOMENTO DEL SURESTE SA	A28822823	CL ALBERTO ALCO CER 32 28036 MADRID [MADRID]



Referencia catastral: 3068502WF5736N0000TQ

Localización: CL MAR DE LA [CAÑADA] PARCELA 9 ALMERIA [ALMERÍA]

Titularidad principal

Apellidos Nombre / Razón social	NIF	Domicilio fiscal
SEGURA RODRIGUEZ TAMARA	75712383V	CL NARCISO YEPES 2[A] Es:C Pl:01 Pt:02 04130 ALMERIA [ALMERÍA]

