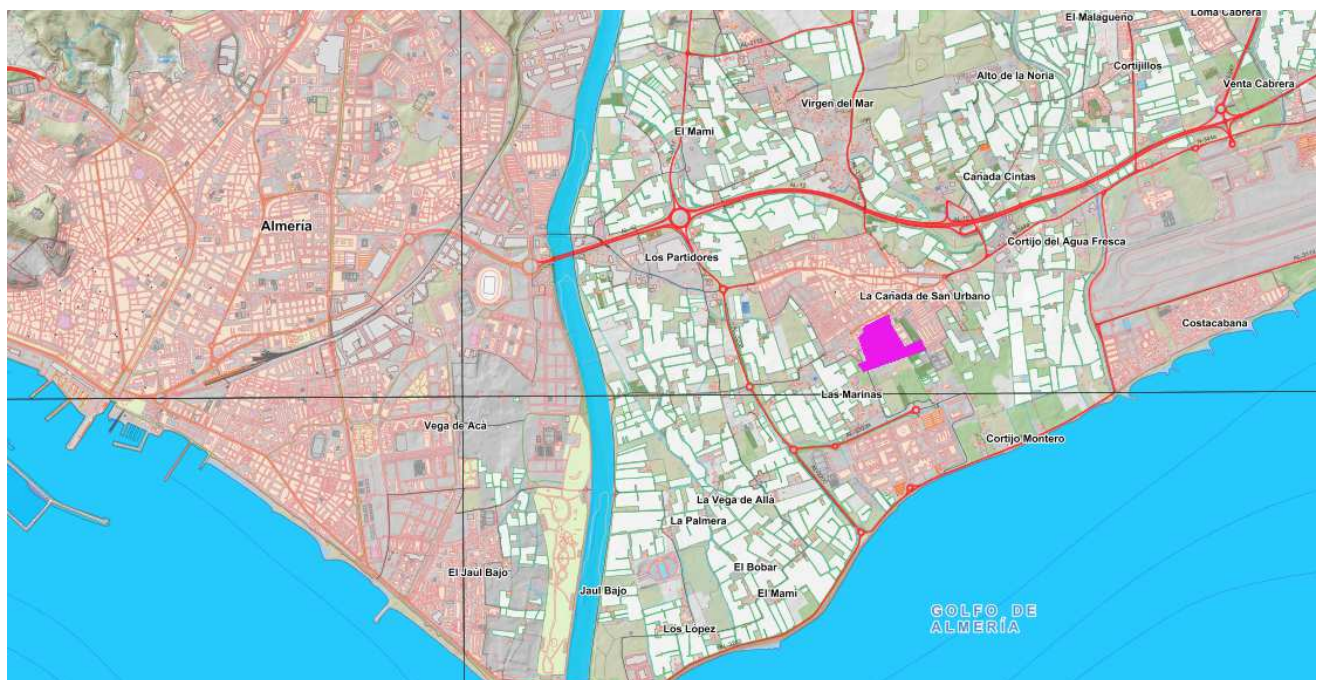
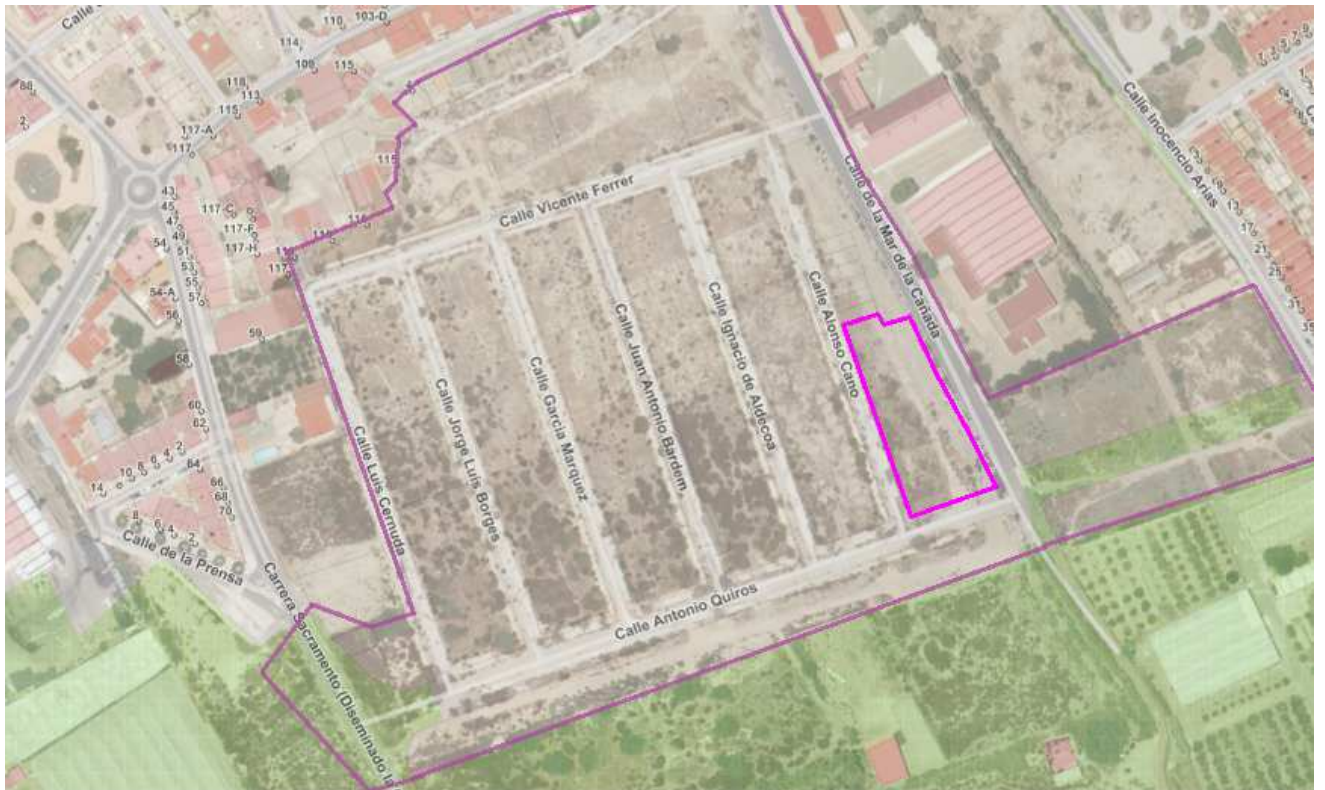


SOLAR EN CALLE ALONSO CANO, PARCELA 2, CAÑADA DE SAN URBANO, ALMERÍA	
TITULAR:	COMUNIDAD AUTÓNOMA DE ANDALUCÍA
DESCRIPCIÓN:	<p>DESCRIPCIÓN DE LA FINCA: URBANA; Parcela nº 2 resultante del Proyecto de Reparcelación del SECTOR SUP-CAÑ-06 del P.G.O.U. de Almería, situada en el paraje de la CAÑADA DE SAN URBANO, con una superficie de dos mil seiscientos veintiocho (2628) metros cuadrados y prevista por el PGOU para uso residencial. Las obras de urbanización finalizadas y recepcionadas por el Ayuntamiento.</p> <p>LINDEROS: al Norte, parcela 1.E-6 con frente a calle Alonso Cano y parcela 9 con frente a calle de la Mar de la Cañada; al Sur, calle Antonio Quiros; al Este, calle de la Mar de la Cañada; al Oeste, calle Alonso Cano.</p> <p>DESCRIPCIÓN DEL ENTORNO: La Cañada de San Urbano es una pedanía situada en la periferia de la ciudad de Almería, a unos 2 km al este de la misma. Se comunica con el municipio directamente desde la salida de la Autovía del Aeropuerto. La Universidad de Almería se sitúa al sur de la pedanía y el Aeropuerto al Este.</p>
REGISTRO DE LA PROPIEDAD:	ALMERÍA, REGISTRO N°4 Finca registral nº: 19459, Sec 2ª; Tomo: 298, Libro: 274, Folio: 197, Alta: 1
REFERENCIA CATASTRAL:	3068503WF5736N0000FQ
TIPO 1ª SUBASTA:	769.892 €
TIPO 2ª SUBASTA:	654.408,20 €
FIANZA:	38.494,60 €



Mapa de situación del Sector SUP-CAÑ-06



Parcela resultante del Proyecto de Reparcelación del Sector SUP-CAÑ-06



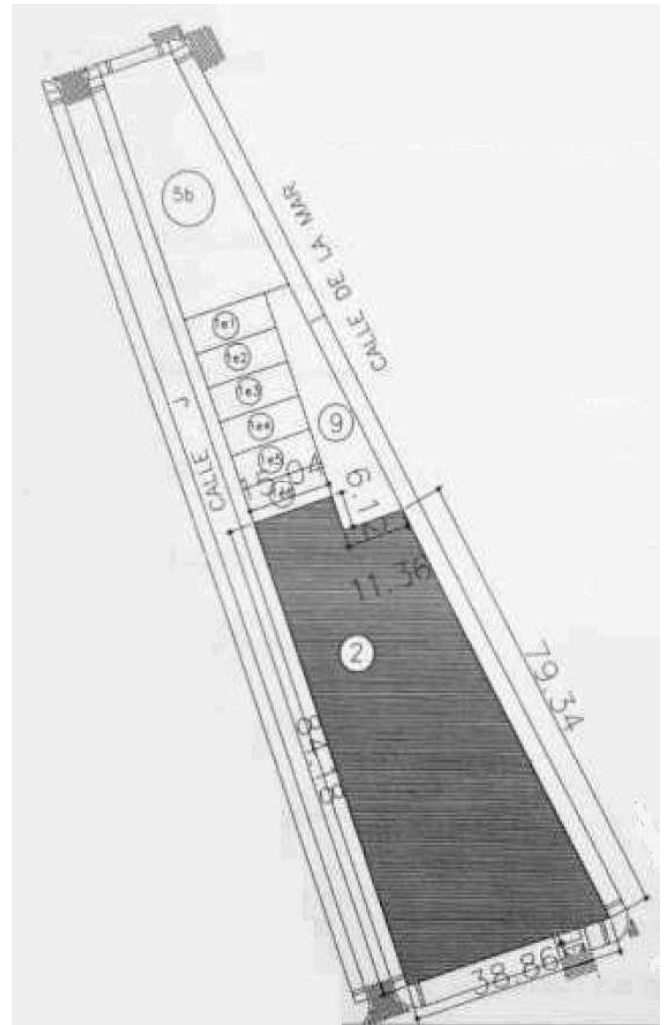
Vist

a de los terrenos desde la calle Antonio Quiros





Vistas desde calle de la Mar de la Cañada



Vista desde calle Alonso Cano



Vista desde calle Antonio Quiros

