



GOBIERNO DE ESPAÑA

MINISTERIO DE HACIENDA Y FUNCIÓN PÚBLICA

SECRETARÍA DE ESTADO DE HACIENDA

DIRECCIÓN GENERAL DEL CATASTRO

CERTIFICACIÓN CATASTRAL DESCRIPTIVA Y GRÁFICA

Referencia catastral: 0483519QA5308C0001FT

DATOS DESCRIPTIVOS DEL INMUEBLE

Localización: CL SANTO ENTIERRO 8 Suelo 11100 SAN FERNANDO [CÁDIZ]

Clase: Urbano

Uso principal: Suelo sin edif.

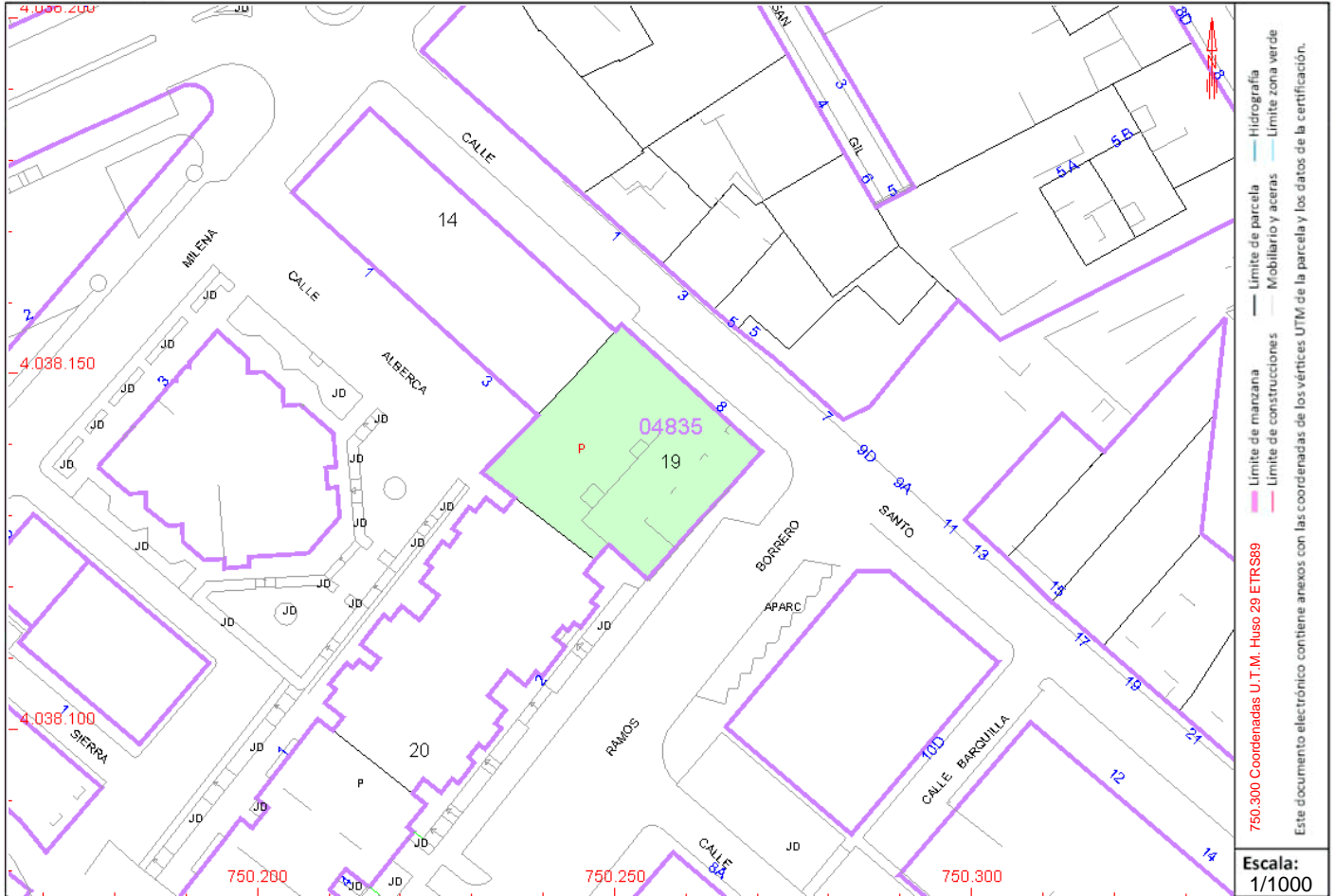
Valor catastral [2022]:	25.233,36 €
Valor catastral suelo:	25.233,36 €
Valor catastral construcción:	0,00 €

Titularidad

Apellidos Nombre / Razón social	NIF/NIE	Derecho	Domicilio fiscal
JUNTA DE ANDALUCIA	S4111001F	100,00% de propiedad	CL JUAN ANTONIO DE VIZARRON E.TORRETRIANA-I.CARTUJA 41092 SEVILLA [SEVILLA]

PARCELA CATASTRAL

Superficie gráfica: 715 m2



Este certificado refleja los datos incorporados a la Base de Datos del Catastro. Solo podrá utilizarse para el ejercicio de las competencias del solicitante.

Solicitante: PATRIMONIO-INVENTARIO

Finalidad: *

Fecha de emisión: 24/01/2022

Documento firmado con CSV y sello de la Dirección General del Catastro
CSV: 9GJIT9JARYRVNKH2E (verificable en <https://www.sedecatastro.gob.es>) | Fecha de firma: 24/01/2022

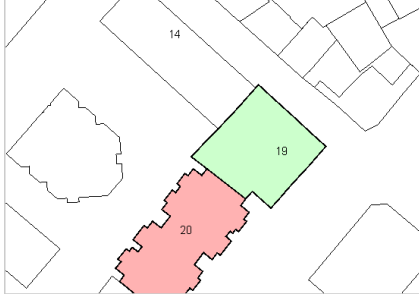




CERTIFICACIÓN CATASTRAL DESCRIPTIVA Y GRÁFICA

Referencia catastral: 0483519QA5308C0001FT

RELACIÓN DE PARCELAS COLINDANTES

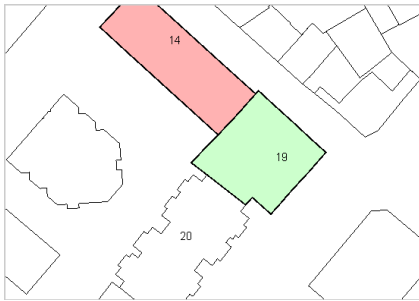


Referencia catastral: 0483520QA5308C-----

Localización: CL JOSE RAMOS BORRERO 2
SAN FERNANDO [CÁDIZ]

Titularidad principal

Apellidos Nombre / Razón social	NIF	Domicilio fiscal
COMUNIDAD DE PROPIETARIOS		



Referencia catastral: 0483514QA5308C-----

Localización: CL ALBERCA 1
SAN FERNANDO [CÁDIZ]

Titularidad principal

Apellidos Nombre / Razón social	NIF	Domicilio fiscal
COMUNIDAD DE PROPIETARIOS		

