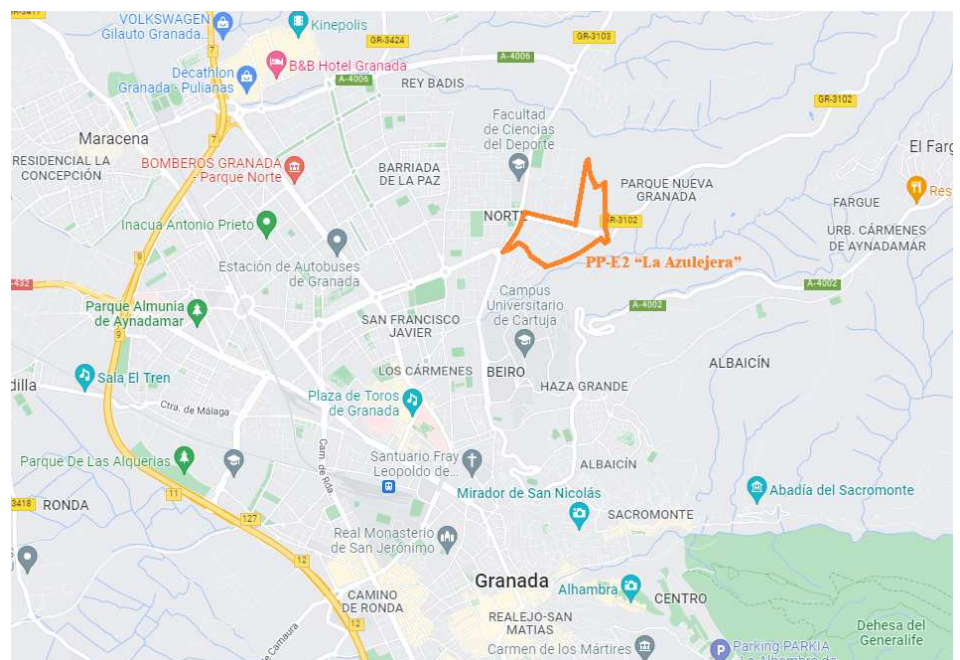
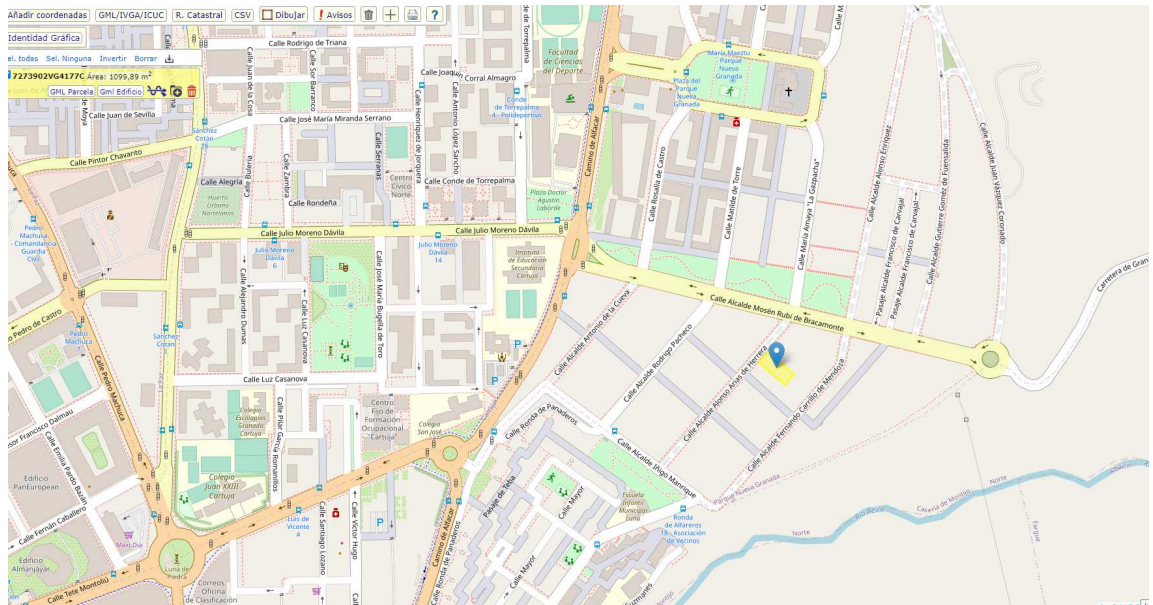


SOLAR EN C/ ALCALDE ALONSO ARIAS DE HERRERA S/N (Parcela RP-8B del PP-E2 "LA AZULEJERA")	
TITULAR:	COMUNIDAD AUTÓNOMA DE ANDALUCÍA
DESCRIPCIÓN:	<p>DESCRIPCIÓN DE LA FINCA: Parcela URBANA situada en el término municipal de Granada, procedente del Proyecto de Reparcelación del Plan Parcial PP-E2 "La Azulejera" del Plan General de Ordenación Urbana, con una superficie de 1.100 m², de forma rectangular, con una fachada a vial y profundidad de unos 50 m. Su topografía es de suave pendiente ascendente hacia su fondo. La tipología prevista por el PP es de residencial plurifamiliar en manzana abierta.</p> <p>LINDA: al NorEste, con parcela RP-8C; al SurOeste, con parcela RP-8A; al SurEste, con parcela RP-8F; y al NorOeste, con calle Alcalde Alonso Arias de Herrera.</p> <p>DESCRIPCIÓN DEL ENTORNO: El Sector PR PP E-2 "La Azulejera" se encuentra al Noreste del casco urbano de Granada, entre Casería de Montijo y el Parque Nueva Granada, completando la trama urbana del borde este de la ciudad creando un barrio moderno, con servicios y buenos accesos (acceso por el Camino de Alfacar y rápida comunicación con la Circunvalación de Granada por la salida nº 123 de Maracena, a través de la carretera A-4006).</p>
REGISTRO DE LA PROPIEDAD:	GRANADA, REGISTRO Nº 1 Finca registral nº: 98572; Tomo: 2202, Libro: 1537, Folio: 130
REFERENCIA CATASTRAL:	7273902VG4177C0000ZP
TIPO 1ª SUBASTA:	289.130,63 €
TIPO 2ª SUBASTA:	245.761,04 €
FIANZA:	14.456,53 €




Mapa de situación en la ciudad del P.P. E2 "La Azulejera"



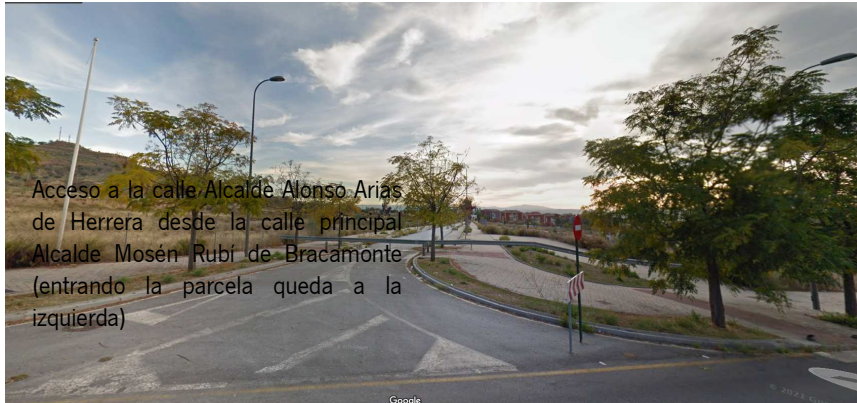


Situación de la parcela



Acceso a la calle Alcalde Alonso Arias de Herrera desde la calle principal Alcalde Iñigo Manrique (entrando la parcela queda a la derecha casi al fondo)





Vistas de la parcela desde calle Alcalde Alonso Arias de Herrera



Parcela insertada en el plano de alineaciones del P.P.:

