

# CERTIFICACIÓN CATASTRAL DESCRIPTIVA Y GRÁFICA

Referencia catastral: 6020016TG3462S0001DY

## DATOS DESCRIPTIVOS DEL INMUEBLE

**Localización:** AV EDUARDO DATO 19 41018 SEVILLA [SEVILLA]

**Clase:** Urbano

**Uso principal:** Industrial

**Superficie construida:** 14.103 m<sup>2</sup>      **Año construcción:** 1930

**Valor catastral [ 2022 ]:** 4.619.586,29 €  
**Valor catastral suelo:** 4.119.729,35 €  
**Valor catastral construcción:** 499.856,94 €

### Titularidad

Apellidos Nombre / Razón social	NIF/NIE	Derecho	Domicilio fiscal
JUNTA DE ANDALUCIA	S4111001F	100,00% de propiedad	CL JUAN ANTONIO DE VIZARRON E.TORRETRIANA-I.CARTUJA 41092 SEVILLA [SEVILLA]

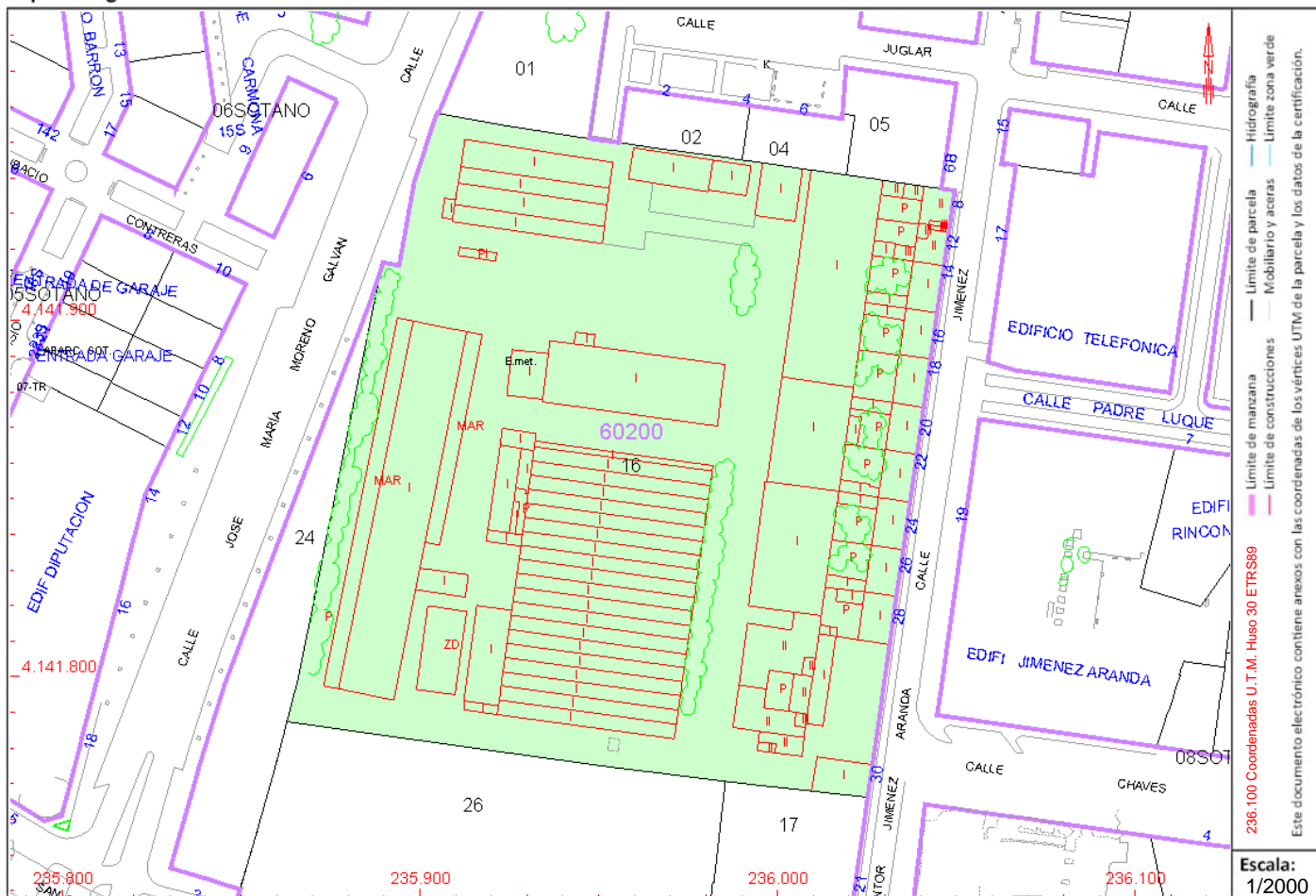
### Construcción

Esc./Pta./Prta.	Destino	Superficie m <sup>2</sup>	Esc./Pta./Prta.	Destino	Superficie m <sup>2</sup>
1/00/01	INDUSTRIAL	13.195	1/01/01	INDUSTRIAL	648
1/02/01	INDUSTRIAL	13	1/00/02	ALMACEN	96
1/00/01	VIVIENDA	151			

## PARCELA CATASTRAL

Superficie gráfica: 27.495 m<sup>2</sup>

Parcela construida sin división horizontal



## COORDINACIÓN GRÁFICA CON EL REGISTRO DE LA PROPIEDAD

**Registro:** SEVILLA 12

**Estado:** Inmueble sobre parcela Coordinada

**Código registral único:** 41035000504033

**Fecha:** 02/05/2019

Este certificado refleja los datos incorporados a la Base de Datos del Catastro. Solo podrá utilizarse para el ejercicio de las competencias del solicitante.

**Solicitante:** PATRIMONIO-INVENTARIO

**Finalidad:** \*

**Fecha de emisión:** 21/01/2022

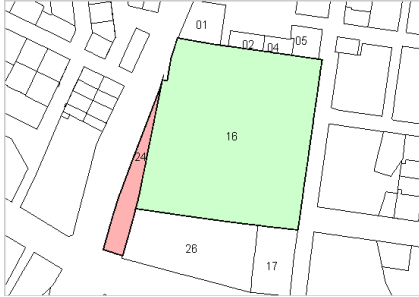




# CERTIFICACIÓN CATASTRAL DESCRIPTIVA Y GRÁFICA

Referencia catastral: 6020016TG3462S0001DY

## RELACIÓN DE PARCELAS COLINDANTES

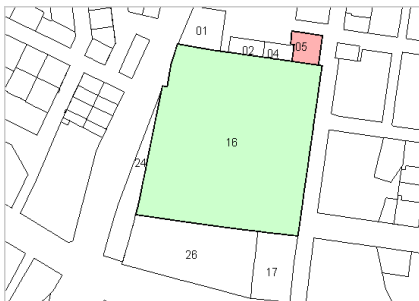


**Referencia catastral:** 6020024TG3462S0001SY

**Localización:** AV EDUARDO DATO 3  
SEVILLA [SEVILLA]

**Titularidad principal**

Apellidos Nombre / Razón social	NIF	Domicilio fiscal
AYUNTAMIENTO DE SEVILLA	P4109100J	PZ NUEVA 1 41001 SEVILLA [SEVILLA]

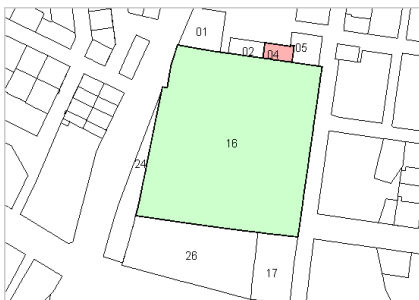


**Referencia catastral:** 6020005TG3462S-----

**Localización:** CL JIMENEZ ARANDA 6[B]  
SEVILLA [SEVILLA]

**Titularidad principal**

Apellidos Nombre / Razón social	NIF	Domicilio fiscal
COMUNIDAD DE PROPIETARIOS		

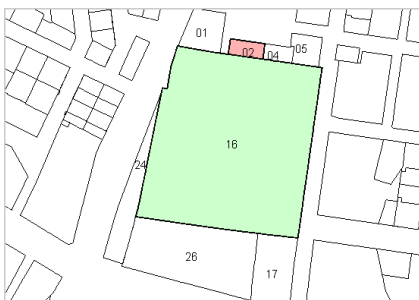


**Referencia catastral:** 6020004TG3462S-----

**Localización:** CL JUGLAR 6[D]  
SEVILLA [SEVILLA]

**Titularidad principal**

Apellidos Nombre / Razón social	NIF	Domicilio fiscal
COMUNIDAD DE PROPIETARIOS		



**Referencia catastral:** 6020002TG3462S-----

**Localización:** CL JUGLAR 4  
SEVILLA [SEVILLA]

**Titularidad principal**

Apellidos Nombre / Razón social	NIF	Domicilio fiscal
COMUNIDAD DE PROPIETARIOS		



**Referencia catastral:** 6020001TG3462S0001BY

**Localización:** CL JUGLAR 2[A]  
SEVILLA [SEVILLA]

**Titularidad principal**

Apellidos Nombre / Razón social	NIF	Domicilio fiscal
IDS MONTEVILLA RESIDENCIAL SA	A90428129	CL ANGEL GELAN 2 41013 SEVILLA [SEVILLA]





# CERTIFICACIÓN CATASTRAL DESCRIPTIVA Y GRÁFICA

Referencia catastral: 6020016TG3462S0001DY

## RELACIÓN DE PARCELAS COLINDANTES



**Referencia catastral:** 6020026TG3462S0001UY

**Localización:** AV EDUARDO DATO 5 7-9-11-13-15-17 SEVILLA [SEVILLA]

**Titularidad principal**

Apellidos Nombre / Razón social	NIF	Domicilio fiscal
MINISTERIO DE DEFENSA	S2830001J	PS CASTELLANA 109 28046 MADRID [MADRID]



**Referencia catastral:** 6020017TG3462S0001XY

**Localización:** AV EDUARDO DATO 21 SEVILLA [SEVILLA]

**Titularidad principal**

Apellidos Nombre / Razón social	NIF	Domicilio fiscal
MINISTERIO DE DEFENSA	S2830001J	PS CASTELLANA 109 28046 MADRID [MADRID]

