

CERTIFICACIÓN CATASTRAL DESCRIPTIVA Y GRÁFICA

Referencia catastral: 6396501VH0069N0001GP

DATOS DESCRIPTIVOS DEL INMUEBLE

Localización: CM ESTACION 23747 ANDUJAR [JAÉN]

Clase: Urbano

Uso principal: Industrial

Superficie construida: 1.185 m²

Año construcción: 1960

Valor catastral [2022]: 321.803,38 €
Valor catastral suelo: 207.421,25 €
Valor catastral construcción: 114.382,13 €

Titularidad

Apellidos Nombre / Razón social	NIF/NIE	Derecho	Domicilio fiscal
JUNTA DE ANDALUCIA	S4111001F	100,00% de propiedad	CL JUAN ANTONIO DE VIZARRON E.TORRETRIANA-I.CARTUJA 41092 SEVILLA [SEVILLA]

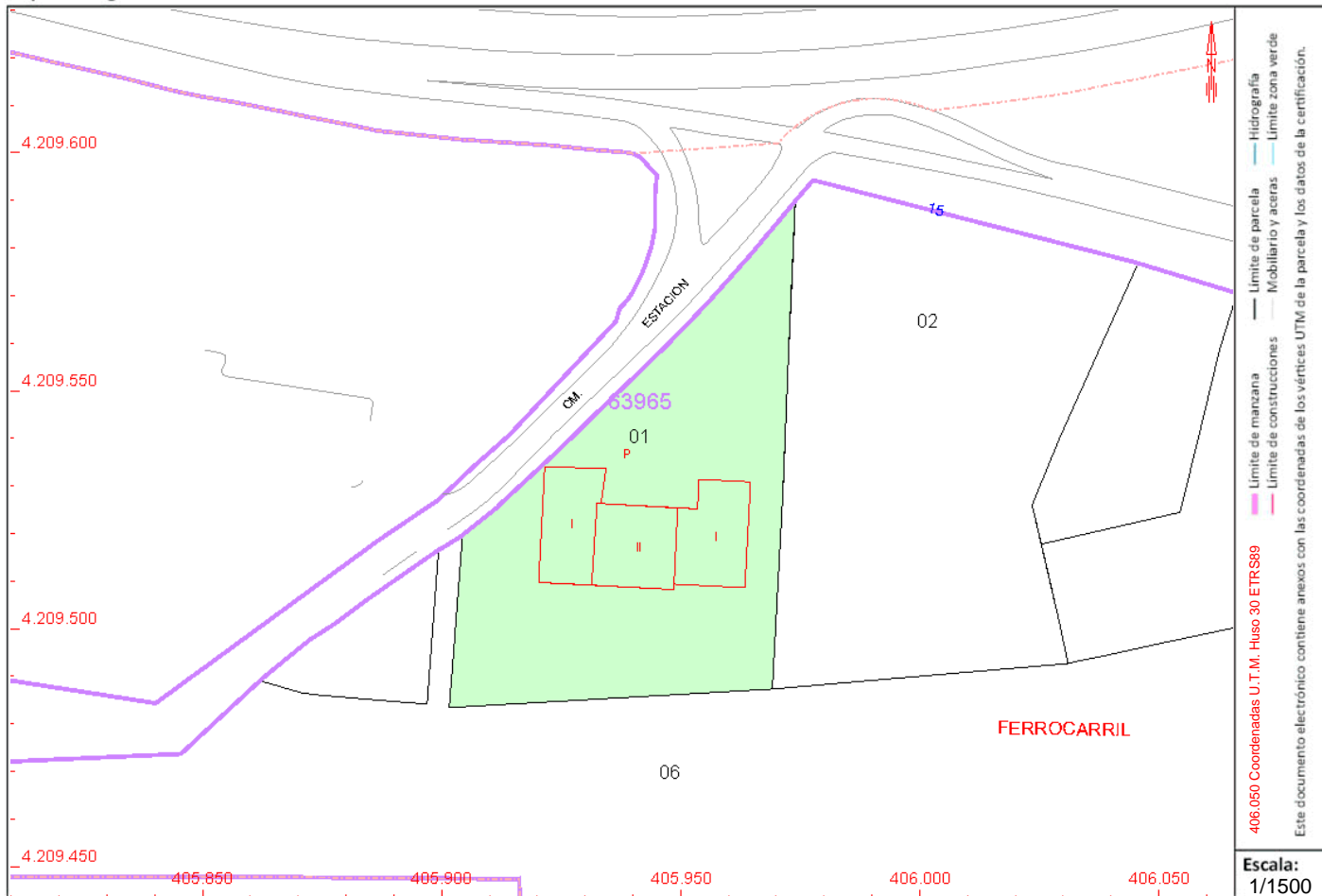
Construcción

Esc./Pta./Prta.	Destino	Superficie m ²	Esc./Pta./Prta.	Destino	Superficie m ²
1/00/01	ALMACEN	890	1/01/01	ALMACEN	295

PARCELA CATASTRAL

Superficie gráfica: 4.525 m²

Parcela construida sin división horizontal



Este certificado refleja los datos incorporados a la Base de Datos del Catastro. Solo podrá utilizarse para el ejercicio de las competencias del solicitante.

Solicitante: PATRIMONIO-INVENTARIO

Finalidad: *

Fecha de emisión: 09/02/2022





GOBIERNO DE ESPAÑA

MINISTERIO DE HACIENDA Y FUNCIÓN PÚBLICA

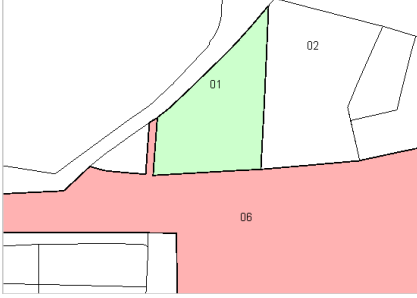
SECRETARÍA DE ESTADO DE HACIENDA

DIRECCIÓN GENERAL DEL CATASTRO

CERTIFICACIÓN CATASTRAL DESCRIPTIVA Y GRÁFICA

Referencia catastral: 6396501VH0069N0001GP

RELACIÓN DE PARCELAS COLINDANTES

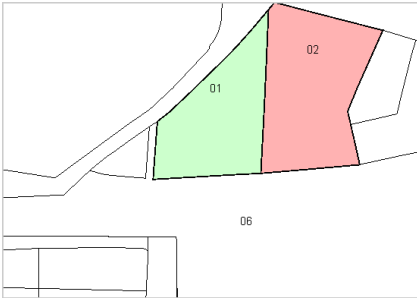


Referencia catastral: 6396506VH0069N0001FP

Localización: CR ESTACION 7 ANDUJAR [JAÉN]

Titularidad principal

Apellidos Nombre / Razón social	NIF	Domicilio fiscal
ADMINISTRADOR DE INFRAESTRUCTURAS Q2801660H FERROVIARIAS		CL SOR ANGELA DE LA CRUZ 3 28020 MADRID [MADRID]



Referencia catastral: 6396502VH0069N-----

Localización: CR ESTACION 15 ANDUJAR [JAÉN]

Titularidad principal

Apellidos Nombre / Razón social	NIF	Domicilio fiscal
COMUNIDAD DE PROPIETARIOS		

