

# CERTIFICACIÓN CATASTRAL DESCRIPTIVA Y GRÁFICA

Referencia catastral: 1754531PB8215S0001EY

## DATOS DESCRIPTIVOS DEL INMUEBLE

**Localización:** CL RICO 35 21001 HUELVA [HUELVA]

**Clase:** Urbano

**Uso principal:** Residencial

**Superficie construida:** 643 m<sup>2</sup>

**Año construcción:** 1945

**Valor catastral [ 2022 ]:** 244.883,67 €  
**Valor catastral suelo:** 144.589,21 €  
**Valor catastral construcción:** 100.294,46 €

### Titularidad

Apellidos Nombre / Razón social	NIF/NIE	Derecho	Domicilio fiscal
JUNTA DE ANDALUCIA	S4111001F	100,00% de propiedad	CL JUAN ANTONIO DE VIZARRON E.TORRETRIANA-I.CARTUJA 41092 SEVILLA [SEVILLA]

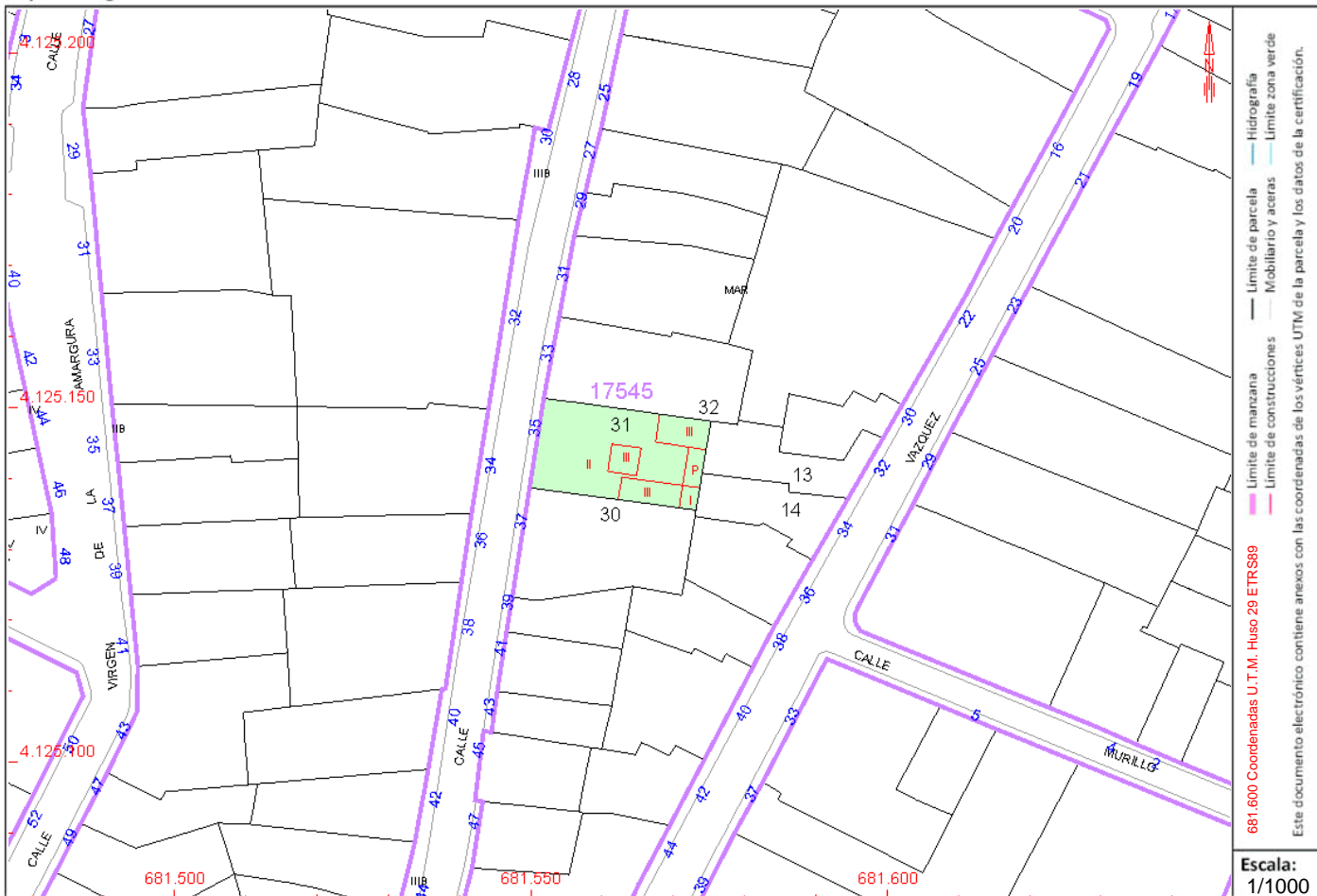
### Construcción

Esc./Pta./Prta.	Destino	Superficie m <sup>2</sup>	Esc./Pta./Prta.	Destino	Superficie m <sup>2</sup>
T/OD/OS	VIVIENDA	643			

## PARCELA CATASTRAL

Superficie gráfica: 301 m<sup>2</sup>

Parcela construida sin división horizontal



Este certificado refleja los datos incorporados a la Base de Datos del Catastro. Solo podrá utilizarse para el ejercicio de las competencias del solicitante.

**Solicitante:** PATRIMONIO-INVENTARIO

**Finalidad:** \*

**Fecha de emisión:** 09/02/2022

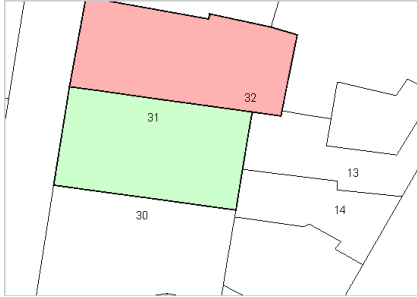




# CERTIFICACIÓN CATASTRAL DESCRIPTIVA Y GRÁFICA

Referencia catastral: 1754531PB8215S0001EY

## RELACIÓN DE PARCELAS COLINDANTES

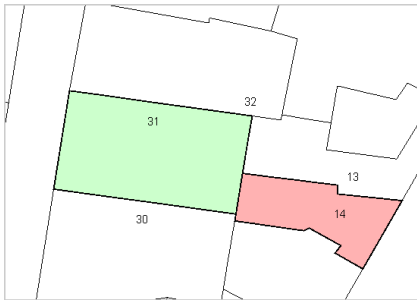


**Referencia catastral:** 1754532PB8215S-----

**Localización:** CL RICO 33  
HUELVA [HUELVA]

**Titularidad principal**

Apellidos Nombre / Razón social	NIF	Domicilio fiscal
COMUNIDAD DE PROPIETARIOS		

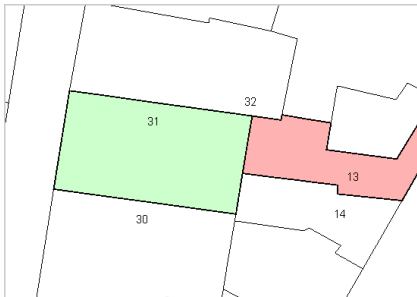


**Referencia catastral:** 1754514PB8215S0001LY

**Localización:** CL VAZQUEZ LOPEZ 34  
HUELVA [HUELVA]

**Titularidad principal**

Apellidos Nombre / Razón social	NIF	Domicilio fiscal
SANZ LOPEZ MARIA PILAR	29391748W	CL VAZQUEZ LOPEZ 36 21001 HUELVA [HUELVA]

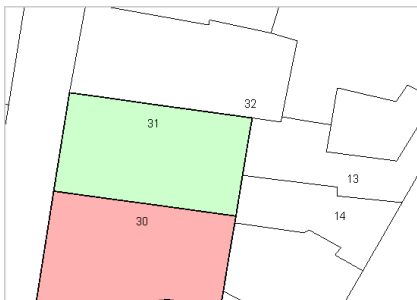


**Referencia catastral:** 1754513PB8215S0001PY

**Localización:** CL VAZQUEZ LOPEZ 32  
HUELVA [HUELVA]

**Titularidad principal**

Apellidos Nombre / Razón social	NIF	Domicilio fiscal
MARQUEZ ORTEGA MARIA DOLORES	29046483J	CL DR CELESTINO VERDIER 2 Es:4 Pl:01 Pt:B 21001 HUELVA [HUELVA]



**Referencia catastral:** 1754530PB8215S0001JY

**Localización:** CL RICO 37  
HUELVA [HUELVA]

**Titularidad principal**

Apellidos Nombre / Razón social	NIF	Domicilio fiscal
GALLEGO CAMACHO FRANCISCO	29359522E	CL RICO 37 21001 HUELVA [HUELVA]

