2021-2030

Plan de Infraestructuras del Transporte y Movilidad de Andalucía

CARTOGRAFÍA

Junio 2021

Junta de Andalucía
Consejería de Fomento, Infraestructuras
y Ordenación del Territorio

ÍNDICE

LE1.P1. Coordinación administrativa con el Estado en el ámbito de las infraestructuras del transporte y la movilidad **3**

LE5.P1-P2. Sistemas de Transporte Urbanos y Metropolitanos **4**

LE5.P1. Sistemas ferroviarios urbanos y metropolitanos. Metro de Sevilla 5

LE5.P1. Sistemas ferroviarios urbanos y metropolitanos. Metro de Málaga 6

LE5.P1. Sistemas ferroviarios urbanos y metropolitanos. Metro de Granada 7

LE5.P2. Plataformas Reservadas para Transporte Público. Huelva 8

LE5.P2. Plataformas Reservadas para Transporte Público. Sevilla 9

LE5.P2. Plataformas Reservadas para Transporte Público. Córdoba 10

LE5.P2. Plataformas Reservadas para Transporte Público. Córdoba 11

LE5.P2. Plataformas Reservadas para Transporte Público. Bahía de Cádiz 12

LE5.P2. Plataformas Reservadas para Transporte Público. Campo de Gibraltar 13

LE5.P2. Plataformas Reservadas para Transporte Público. Málaga 14

LE5.P2. Plataformas Reservadas para Transporte Público. Jaén 15

LE5.P2. Plataformas Reservadas para Transporte Público. Granada 16

LE5.P2. Plataformas Reservadas para Transporte Público. Almería 17

LE5.P9. La Conservación del Patrimonio Viario **18**

LE6.P1. Corredores limpios en carreteras autonómicas **19**

LE6.P5. Red de infraestructuras ciclo-turísticas **20**

LE7.P1. Mejora y ampliación de la red logística **21**

LE8. Mejora del Sistema Portuario Autonómico Andaluz **22**

LE1.P1. Coordinación administrativa con el Estado en el ámbito de las infraestructuras del transporte y la movilidad

- Priorización de los corredores ferroviarios europeos. Corredor Atlántico (Ramal Central)
- Priorización de los corredores ferroviarios europeos. Corredor Mediterráneo
- Mejora de la red ferroviaria convencional
- Ampliación de la red ferroviaria convencional
- Mejora y ampliación de las redes de cercanías
- Mejora de las conexiones ferroviarias con los puertos
- Desarrollo de nodos intermodales

1. Mejora de la Conexión ferroviaria Algeciras Bobadilla. Tramo común de los corredores Mediterráneo y Atlántico
2. Conexión Ferroviaria Puerto de Motril con Granada. Nueva conexión ferroviaria.
3. Corredor Mediterráneo. Conexión de Almería con el Levante
4. Corredor Mediterráneo. Conexión Almería con Granada
5. Línea de alta velocidad Sevilla-Huelva
6. Conexión Ferroviaria Linares-Madrid
7. Tren Litoral Málaga-Fuengirola-Estepona-Algeciras
8. Desarrollo del cercanías de Córdoba
9. Mejora de la conexión ferroviaria de mercancías Bobadilla-Córdoba-Linares
10. Llegada del AVE a Almería
11. Autopista ferroviaria Algeciras-Zaragoza

LE5.P1-P2. Sistemas de Transporte Urbanos y Metropolitanos
Plataformas reservadas
Otros transportes públicos urbanos o metropolitanos
Desarrollo de actuaciones en los mapas siguientes
CASTILLA LA MANCHA
EXTREMADURA
PORTUGAL
MURCIA
Montoro
Córdoba
Jaén
Palma del Río
Sevilla
Almonte
Huelva
Matalascañas
Granada
Jerez de la Frontera
OCÉANO ATLÁNTICO
Almería
Málaga
Cádiz
Fuengirola
Chiclana de la Frontera
MAR MEDITERRÁNEO
La Línea de la Concepción
Algeciras
N
0
50 Km
100 Km

LE5.P1. Sistemas ferroviarios urbanos y metropolitanos. Metro de Sevilla

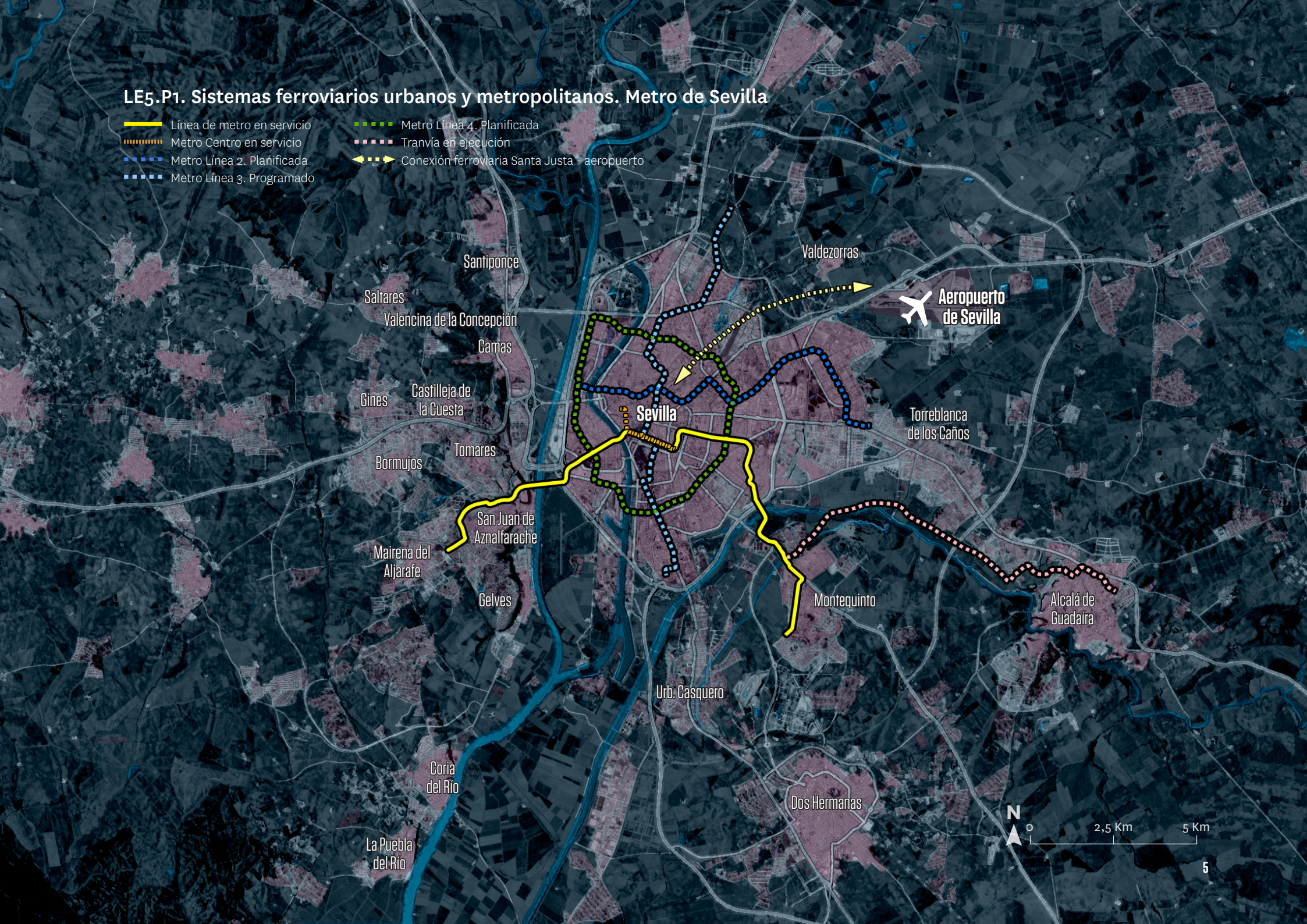

LE5.P1. Sistemas ferroviarios urbanos y metropolitanos. Metro de Málaga

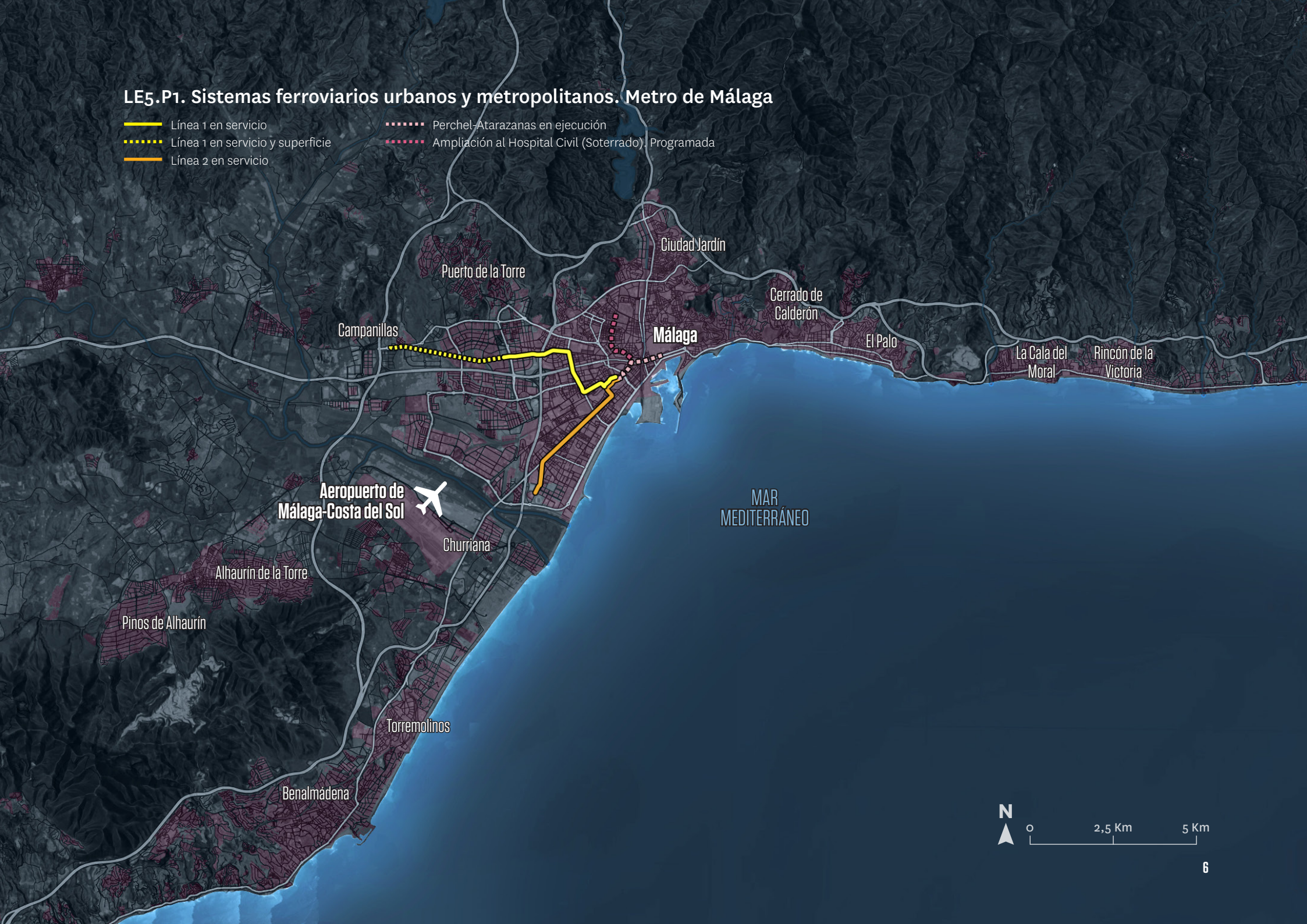

LE5.P1. Sistemas ferroviarios urbanos y metropolitanos. Metro de Granada

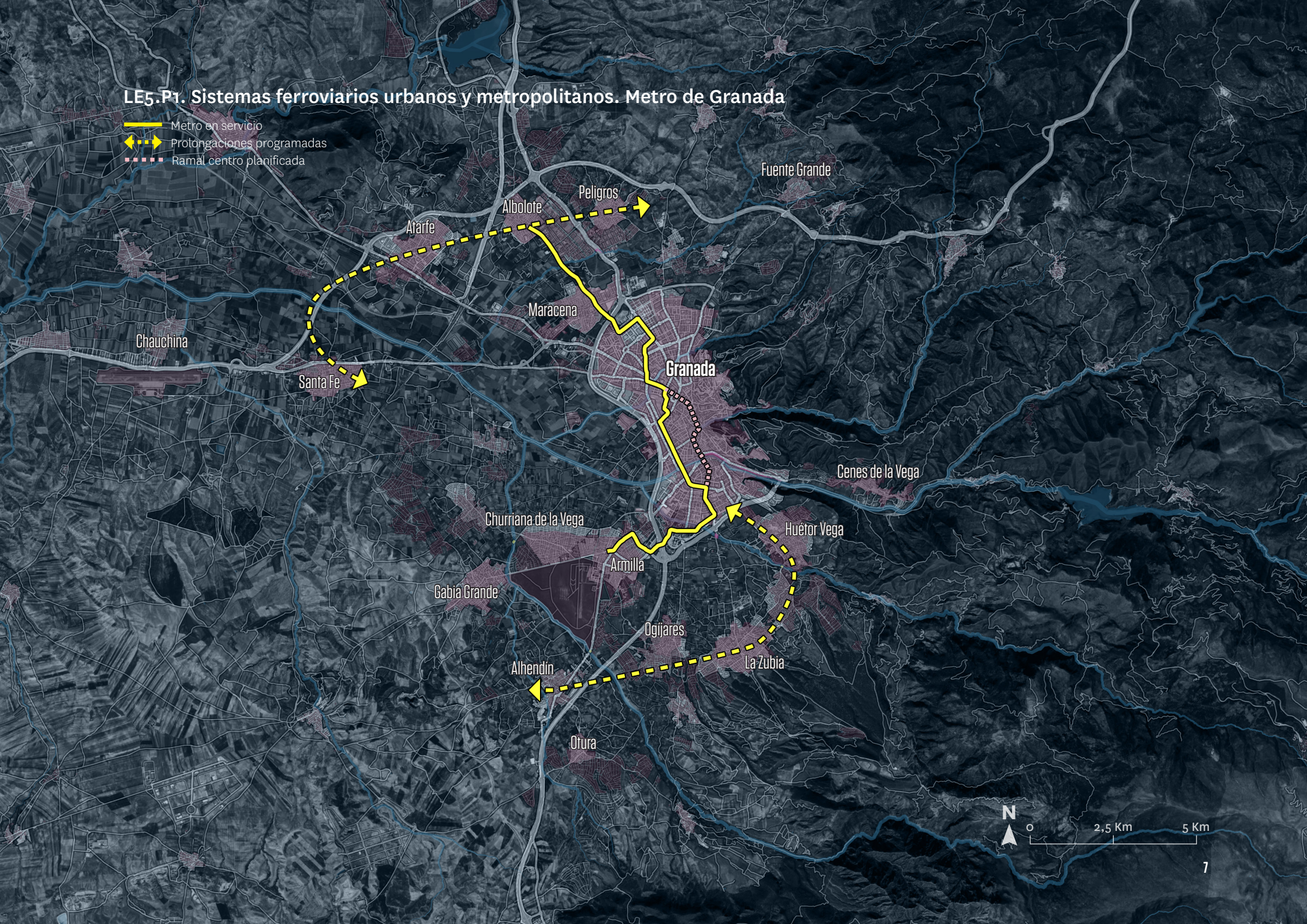

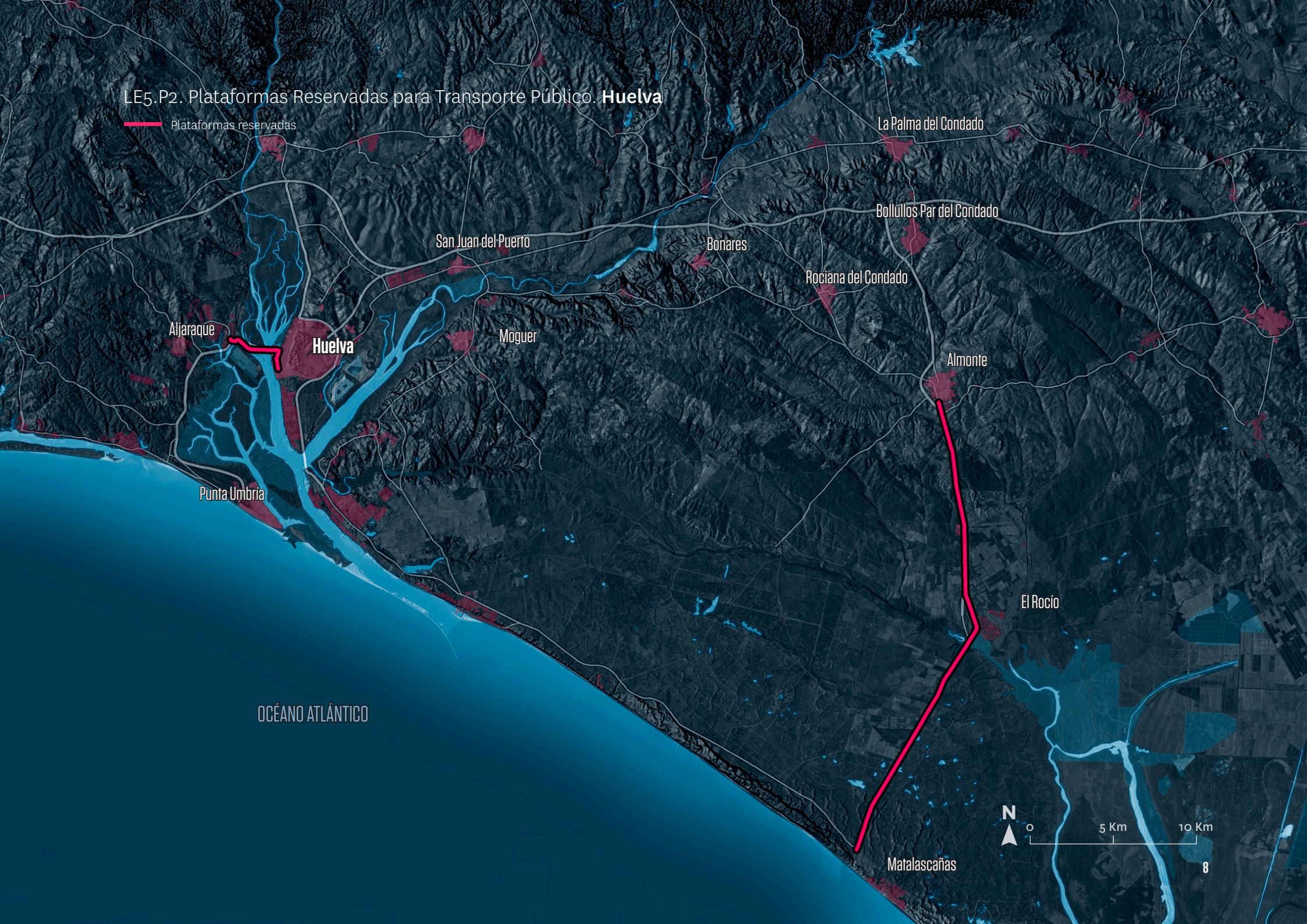
LE5.P2. Plataformas Reservadas para Transporte Público. **Huelva**
Plataformas reservadas
La Palma del Condado
Bollullos Par del Condado
San Juan del Puerto
Bonares
Rociana del Condado
Aljaraque
Huelva
Moguer
Almonte
Punta Umbría
El Rocío
OCÉANO ATLÁNTICO
Matalascañas
N
0
5 Km
10 Km

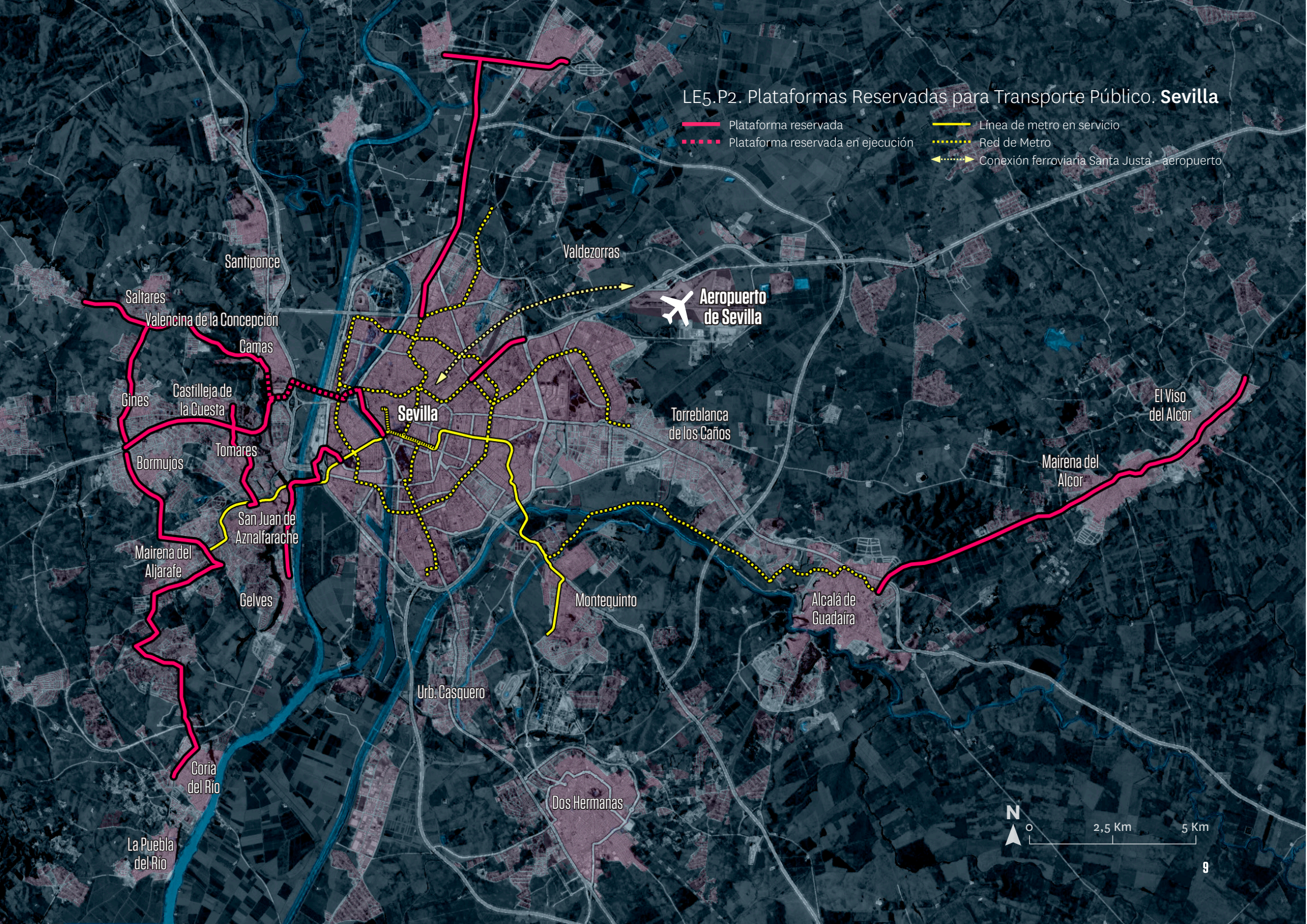
LE5.P2. Plataformas Reservadas para Transporte Público. Sevilla
Plataforma reservada
Plataforma reservada en ejecución
Línea de metro en servicio
Red de Metro
Conexión ferroviaria Santa Justa - aeropuerto
Santiponce
Saltares
Valencina de la Concepción
Camas
Gines
Castilleja de la Cuesta
Tomares
Bormujos
San Juan de Aznalfarache
Mairena del Aljarafe
Gelves
Coria del Río
La Puebla del Río
Valdezorras
Aeropuerto de Sevilla
Sevilla
Torreblanca de los Caños
Montequinto
Urb. Casquero
Dos Hermanas
Alcalá de Guadaíra
Mairena del Alcor
El Viso del Alcor
N
0
2,5 Km
5 Km

LE5.P2. Plataformas Reservadas para Transporte Público. **Córdoba**

Plataformas reservadas

Implantación del cercanías de Córdoba (RENFE)

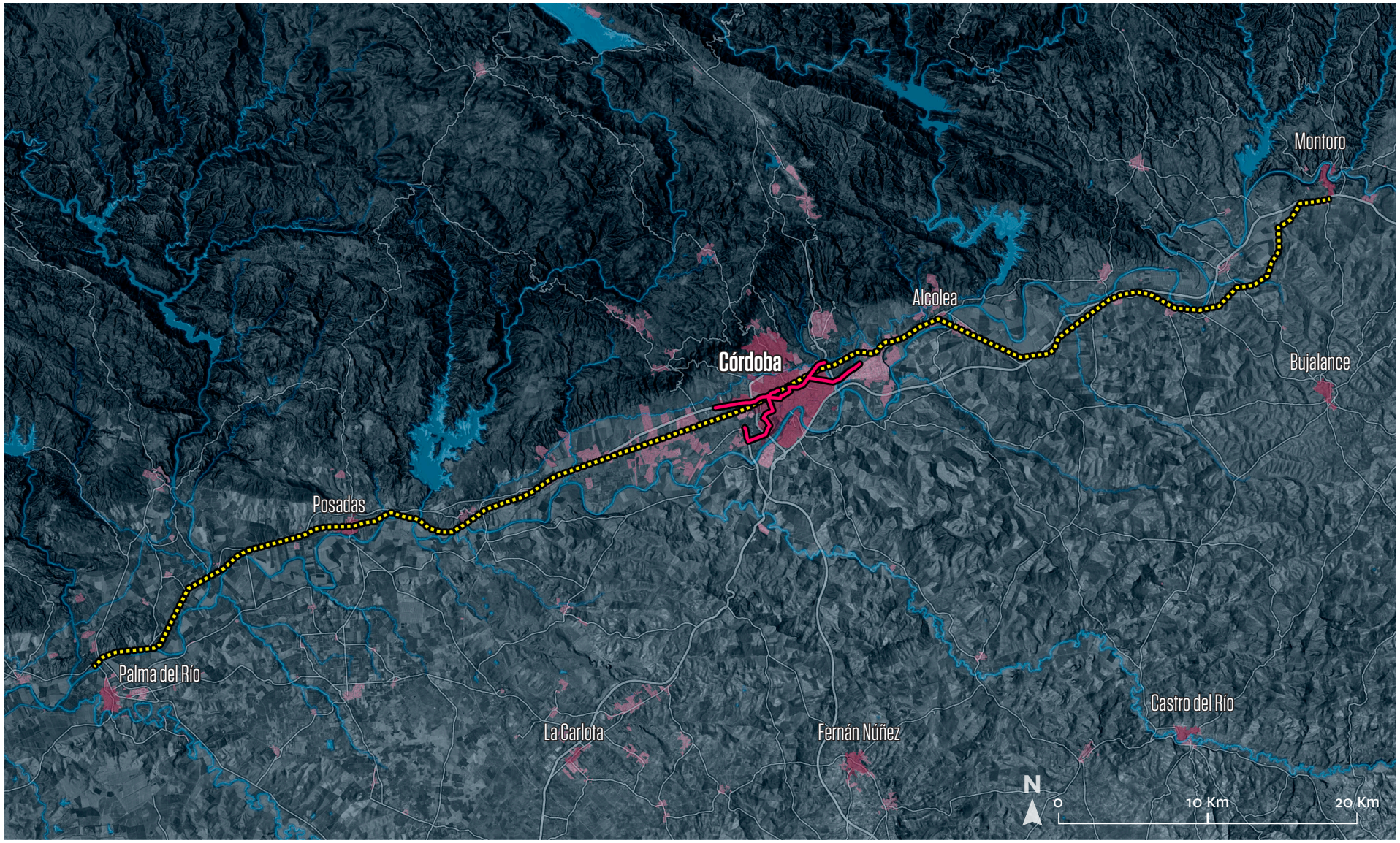

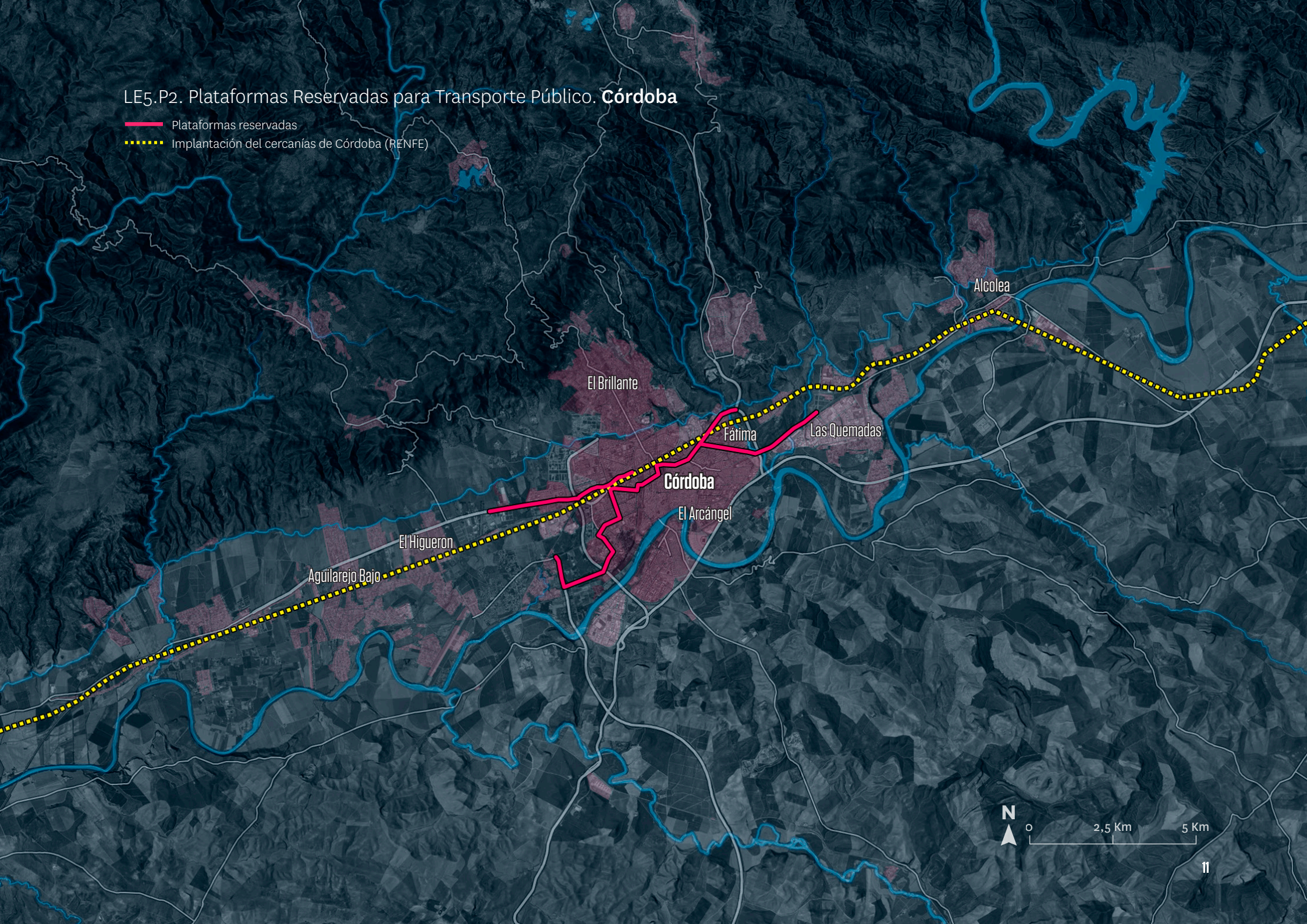
LE5.P2. Plataformas Reservadas para Transporte Público. **Córdoba**
Plataformas reservadas
Implantación del cercanías de Córdoba (RENFE)
Alcolea
El Brillante
Fátima
Las Quemadas
Córdoba
El Arcángel
El Higueron
Aguilarejo Bajo
N
0
2,5 Km
5 Km

LE5.P2. Plataformas Reservadas para Transporte Público. Bahía de Cádiz
Plataformas reservadas
Tren - Tram Bahía de Cádiz. Puesta en servicio
Jerez de la Frontera
Rota
El Puerto de Santa María
OCÉANO ATLÁNTICO
Cádiz
Puerto real
San Fernando
Chiclana de la Frontera
N
0
5 Km
10 Km

LE5.P2. Plataformas Reservadas para Transporte Público. **Campo de Gibraltar**

LE5.P2. Plataformas Reservadas para Transporte Público. **Málaga**
Plataformas reservadas
Metro en servicio
Metro en obra y planificado
Estación
Campanillas
La Cala del Moral
Rincón de la Victoria
Málaga
Alhaurín de la Torre
Los Tomillares
Churriana
Alhaurín El Grande
MAR MEDITERRÁNEO
Torremolinos
Benalmádena
Las Lagunas
Fuengirola
N
0
2,5 Km
5 Km

LE5.P2. Plataformas Reservadas para Transporte Público. **Jaén**

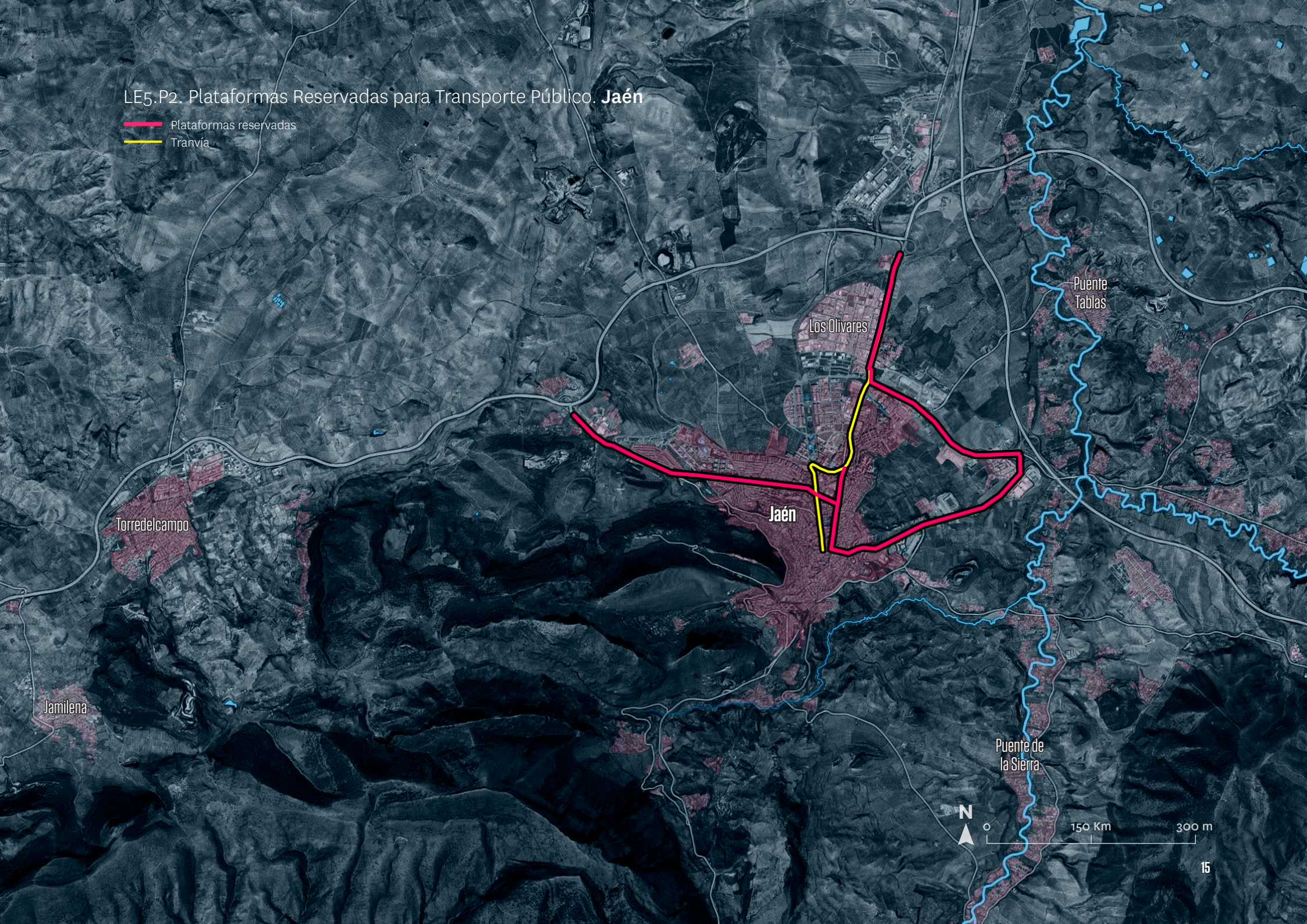

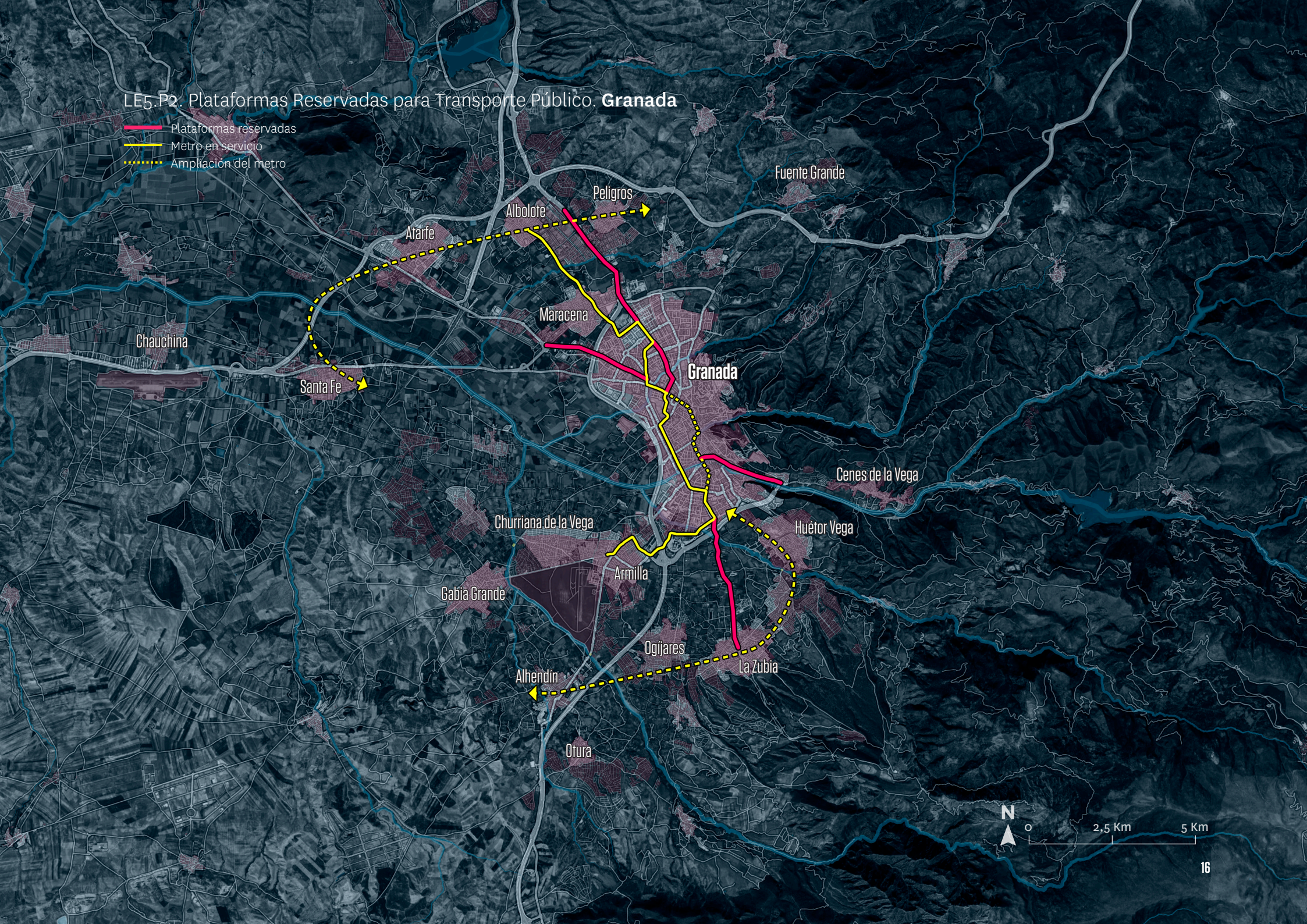
LE5.P2. Plataformas Reservadas para Transporte Público. Granada
Plataformas reservadas
Metro en servicio
Ampliación del metro
Fuente Grande
Peligros
Albolote
Atarfe
Maracena
Chauchina
Santa Fe
Granada
Cenes de la Vega
Huétor Vega
Churriana de la Vega
Armilla
Gabia Grande
Ogíjares
La Zubia
Alhendín
Otura
N
0
2,5 Km
5 Km

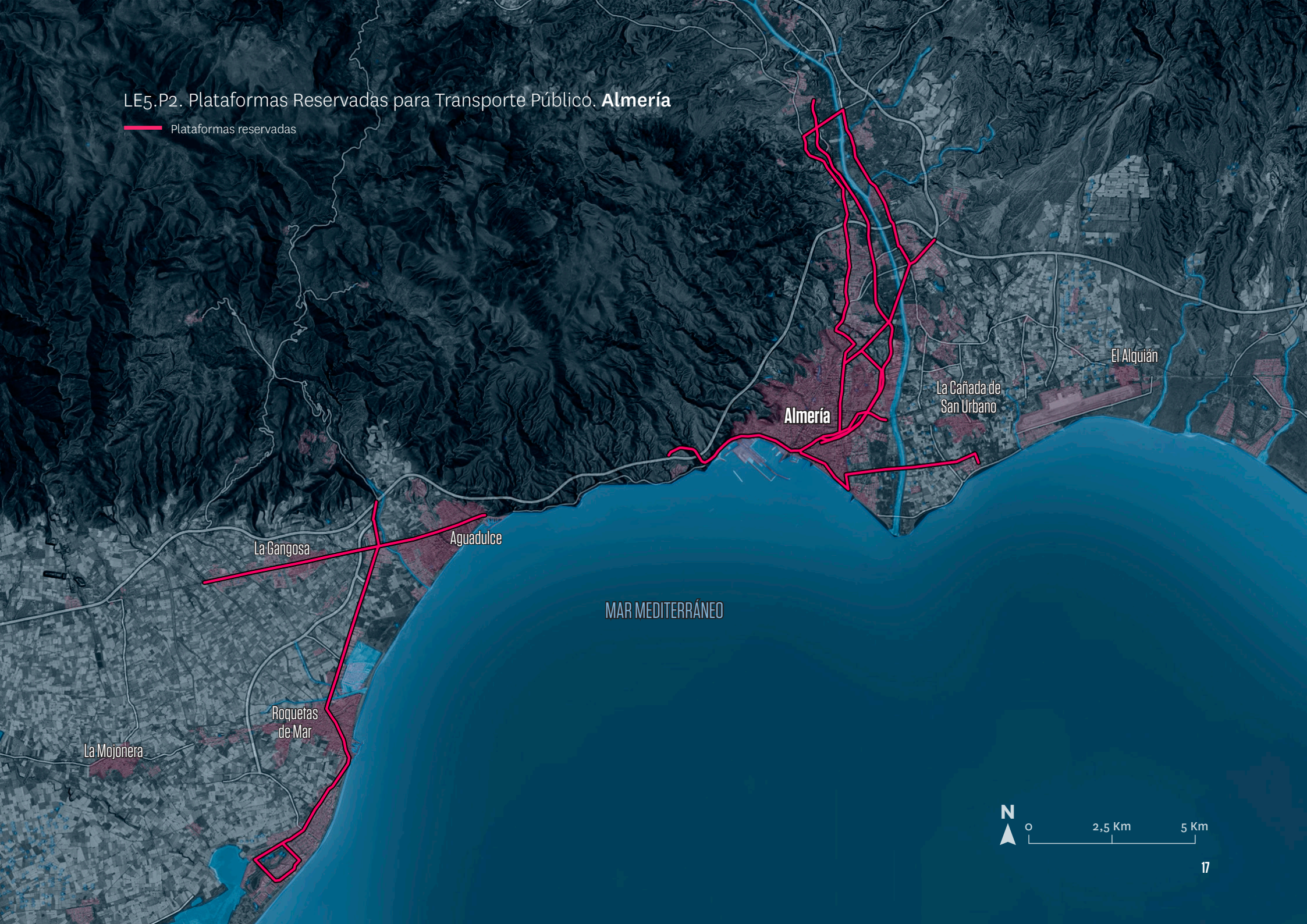
LE5.P2. Plataformas Reservadas para Transporte Público. **Almería**
Plataformas reservadas
Almería
La Cañada de San Urbano
El Alquián
Aguadulce
La Gangosa
Roquetas de Mar
La Mojonera
MAR MEDITERRÁNEO
N
0
2,5 Km
5 Km

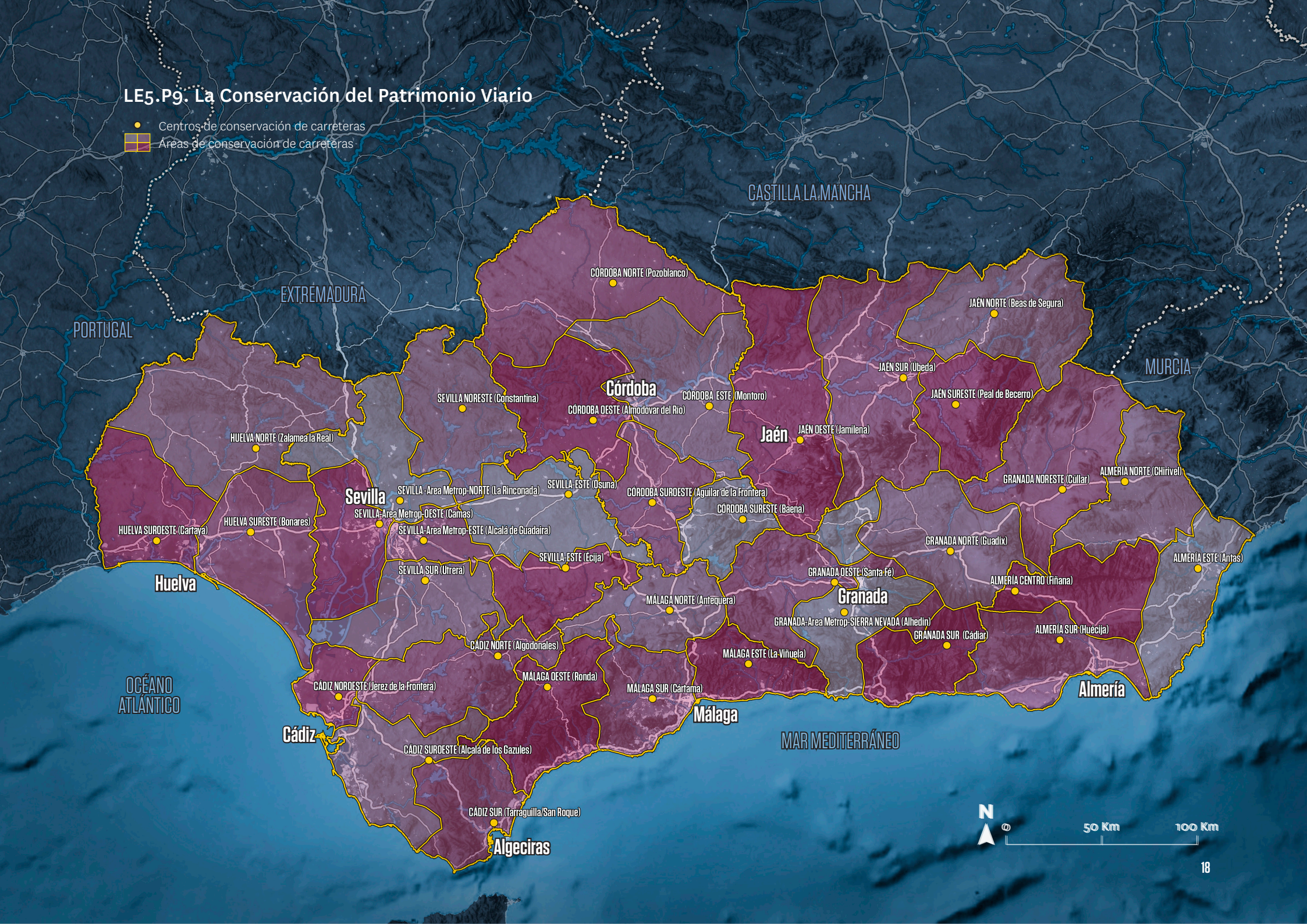
LE5.P9. La Conservación del Patrimonio Viario
Centros de conservación de carreteras
Áreas de conservación de carreteras
CASTILLA LA MANCHA
EXTREMADURA
PORTUGAL
MURCIA
OCÉANO ATLÁNTICO
MAR MEDITERRÁNEO
CÓRDOBA NORTE (Pozoblanco)
JAÉN NORTE (Beas de Segura)
JAÉN SUR (Úbeda)
JAÉN SURESTE (Peal de Becerro)
Córdoba
CÓRDOBA ESTE (Montoro)
CÓRDOBA OESTE (Almodovar del Rio)
SEVILLA NORESTE (Constantina)
Jaén
JAÉN OESTE (Jamilena)
HUELVA NORTE (Zalamea la Real)
GRANADA NORESTE (Cúllar)
ALMERÍA NORTE (Chirivel)
Sevilla
SEVILLA -Area Metrop-NORTE (La Rinconada)
SEVILLA-ESTE (Osuna)
CÓRDOBA SUROESTE (Aguilar de la Frontera)
CÓRDOBA SURESTE (Baena)
SEVILLA-Area Metrop-OESTE (Camas)
HUELVA SUROESTE (Cartaya)
HUELVA SURESTE (Bonares)
SEVILLA-Area Metrop-ESTE (Alcalá de Guadaira)
GRANADA NORTE (Guadix)
SEVILLA-ESTE (Écija)
ALMERÍA ESTE (Antas)
SEVILLA SUR (Utrera)
GRANADA OESTE (Santa Fé)
ALMERÍA CENTRO (Fiñana)
Huelva
Granada
MÁLAGA NORTE (Antequera)
GRANADA-Area Metrop-SIERRA NEVADA (Alhedín)
GRANADA SUR (Cádiar)
ALMERÍA SUR (Huécija)
CÁDIZ NORTE (Algodonales)
MÁLAGA ESTE (La Viñuela)
MÁLAGA OESTE (Ronda)
CÁDIZ NOROESTE (Jerez de la Frontera)
MÁLAGA SUR (Cártama)
Almería
Málaga
Cádiz
CÁDIZ SUROESTE (Alcalá de los Gazules)
CÁDIZ SUR (Tarraguilla/San Roque)
Algeciras
N
0
50 Km
100 Km

LE6.P1. Corredores limpios en carreteras autonómicas

Corredores limpios

LE6.P5. Red de infraestructuras ciclo-turísticas

- Vías Verdes existentes
- Actuaciones programadas en conexiones de vías verdes
- Eurovelo 1. Ruta Atlántica (Planificado)
- Eurovelo 8. Ruta Mediterránea (Planificado)

LE7.P1. Mejora y ampliación de la red logística

LE8. Mejora del Sistema Portuario Autonómico Andaluz

- Puerto de Interés General del Estado
- Ampliación del puerto de Garrucha para el transporte de mercancías
- Mejora de las condiciones operativas de las actividades pesqueras
- Completar y mejorar las infraestructuras y servicios náuticos recreativos
- Mejoras para potenciación del transporte marítimo de pasajeros