

PROCEDIMIENTOS REAFA

**Habilitación, Inscripción y Declaración Anual Gráfica de Producciones
Agrícolas**

Sevilla y Granada, 25 y 27 de septiembre.

ACCIONES

- **Inscripción de la Explotación**
- **Modificación de la Explotación**
- **Declaración Anual Gráfica de Producciones Agrícolas**
- **Habilitación**

¿QUIÉN?

- **Titular de la Explotación**
- **Persona Habilitada**
- **Administración (de Oficio)**

¿COMO?

- **Herramienta Informática Desarrollada al Efecto**



JUNTA DE ANDALUCÍA

**CONSEJERÍA DE AGRICULTURA, GANADERÍA, PESCA Y
DESARROLLO SOSTENIBLE**

Dirección General de la Producción Agrícola y Ganadera

HABILITACIÓN

HABILITACIÓN

¿POR QUE?

- **Muchos titulares delegan determinadas gestiones a Organizaciones Profesionales, Cooperativas, Gabinetes Técnicos, etc.**

¿QUIÉN?

- **Persona Física o Jurídica**
- **Necesario certificado digital para operar como Habilitado**
- **La persona habilitada (física o jurídica) ha de ser la titular del certificado**

HABILITACIÓN

¿COMO?



1

FASE I: AUTORIZACIÓN

2

FASE II: DECLARACIÓN RESPONSABLE

3

FASE III: HABILITACIÓN

HABILITACIÓN: FASE I. AUTORIZACIÓN



(Página 1 de 1)

JUNTA DE ANDALUCÍA

CONSEJERÍA DE AGRICULTURA, GANADERÍA, PESCA
Y DESARROLLO SOSTENIBLE

AUTORIZACIÓN PARA LA PRESENTACIÓN DE LA DECLARACIÓN A EFECTOS DE INSCRIPCIÓN DE EXPLOTACIONES EN
EL REGISTRO DE EXPLOTACIONES AGRARIAS Y FORESTALES DE ANDALUCÍA (REAFYA) Y DECLARACIÓN ANUAL
GRÁFICA DE PRODUCCIONES AGRÍCOLAS

1	DATOS OTORGANTE Y HABILITADO
1.1	DE LA PERSONA OTORGANTE Y SU REPRESENTANTE
APELLIDOS Y NOMBRE Y RAZÓN SOCIAL:	DNI/ NIE/ NIF:
APELLIDOS Y NOMBRE DE LA PERSONA REPRESENTANTE:	DNI/ NIE/ NIF:
1.2	DEL HABILITADO
APELLIDOS Y NOMBRE DE LA PERSONA HABILITADA:	DNI/ NIE/ NIF:
DIRECCIÓN DE CORREO ELECTRÓNICO DE CONTACTO:	

2	AUTORIZACIÓN
..... con DNI/ NIE/ NIF	
en calidad de Otorgante;	
Autoriza expresamente a con DNI/ NIE/ NIF,	
en calidad de Habilitado, a la realización de las transacciones electrónicas que resulten necesarias para la inscripción de altas, modificaciones y bajas de las explotaciones agrarias y forestales de su titularidad, así como a la presentación de la Declaración Anual Gráfica de Producciones Agrícolas en el Registro de Explotaciones Agrarias y Forestales de Andalucía, según lo regulado en el Decreto 180/2016 de 9 de octubre y estará vigente en el periodo que se indica a continuación:	
<input type="checkbox"/> Indefinidamente	
<input type="checkbox"/> Desde el: de de hasta el: de de	
En base a la autorización concedida, el Habilitado SE COMPROMETE a:	
1. Ostentar representación del otorgante para la tramitación de la inscripción de altas, modificaciones y bajas de las explotaciones agrarias y forestales de su titularidad en el Registro de Explotaciones Agrarias y Forestales de Andalucía, así como para la presentación de la Declaración Anual Gráfica de Producciones Agrícolas	
2. Disponer de la documentación que así lo acredite y ponerla a disposición de la Administración cuando le sea requerida	
3. Disponer de la capacidad y medios técnicos necesarios para relacionarse electrónicamente con la administración siendo ésta la forma en que lo haga a los citados efectos	
4. Se compromete al cumplimiento de los dispuesto en el Reglamento General de Protección de Datos en relación al tratamiento de los datos personales proporcionados por las personas otorgantes.	
5. Se compromete a mantener el cumplimiento de las anteriores obligaciones durante la vigencia de la habilitación que interesa, solicitando la cancelación de la misma en el momento en que deje de cumplir las condiciones necesarias para su ejercicio.	
Igualmente manifiesta tener conocimiento de que la inexactitud, falsedad u omisión, de carácter esencial, de cualquier dato o información de los incorporados a la presente declaración responsable o, la no presentación de la documentación que le sea en su caso requerida para acreditar los anteriores extremos, determinará la imposibilidad de continuar con el ejercicio del derecho desde el momento en que se tenga constancia de tales hechos, sin perjuicio de las responsabilidades penales, civiles o administrativas a que hubiera lugar.	

3	CONFORMIDAD, LUGAR, FECHA Y FIRMA
Como prueba de CONFORMIDAD y para que surta los efectos oportunos se firma la presente autorización.	
En	a de
LA PERSONA OTORGANTE	LA PERSONA HABILITADA
Fdo:	Fdo:

CLÁUSULA DE PROTECCIÓN DE DATOS
En cumplimiento de lo dispuesto en el Reglamento General de Protección de Datos (art. 12 y 13), la PERSONA HABILITADA informa a la PERSONA OTORGANTE que:
a) El responsable del tratamiento de los datos personales proporcionados en el presente formulario es la PERSONA HABILITADA.
b) Puede contactar por correo electrónico con la PERSONA HABILITADA en la dirección electrónica indicada en el apartado 1.2 del presente documento.
c) Los datos personales proporcionados en el presente formulario serán tratados por la PERSONA HABILITADA, para la realización de las gestiones incluidas en el ámbito de esta habilitación, con base jurídica es el cumplimiento de una obligación legal.
d) La PERSONA OTORGANTE podrá ejercer sus derechos de acceso, modificación, supresión, portabilidad de sus datos, y de limitación u oposición a su tratamiento.
e) Otra información sobre protección de datos proporcionada por la PERSONA HABILITADA ⁽¹⁾ :
.....

⁽¹⁾ En el caso de que la PERSONA HABILITADA haya designado a un Delegado de Protección de Datos, indicar su dirección de correo electrónico de contacto. Indicar igualmente si se dispone de algún medio concreto para el ejercicio de derechos por parte de la PERSONA OTORGANTE o el enlace a información adicional sobre privacidad de los datos tratados.

- Documento físico a cumplimentar entre el Otorgante (Titular de la Explotación) y la Persona Habilitada.
- Garantiza a la Persona Habilitada la autorización por parte del Titular para actuar en su nombre.
- La custodia del documento corresponde a la Persona Habilitada.
- Puede ser Requerido por la Administración.

HABILITACIÓN: FASE II. DECLARACIÓN (I)

1

VENTANILLA ELECTRÓNICA DE LA ADMINISTRACIÓN DE LA JUNTA DE ANDALUCÍA

18 / 09 / 2019 11 : 54 : 29 Ventanilla Electrónica de la Administración

Está en: Inicio > Detalle del trámite

Inscripción de habilitados en REAFA

Descripción: CONVOCATORIA INICIAL DE HABILITADOS

Requisitos técnicos: Puede comprobar si su equipo cumple con los requisitos técnicos necesarios para realizar la firma electrónica de documentos pulsando [aquí](#)

Nueva solicitud Borradores en este trámite Expedientes en este trámite

Contacto | Preguntas frecuentes | Mapa web | Ayuda

2

VENTANILLA ELECTRÓNICA DE LA ADMINISTRACIÓN DE LA JUNTA DE ANDALUCÍA

18 / 09 / 2019 12 : 05 : 30 Ventanilla Electrónica de la Administración

Está en: Inicio > Detalle del trámite > Petición de identificación de usuario

El siguiente sitio ha pedido que usted se identifique con un certificado:
ws159-5.juntadeandalucia.es:443
Organización: "JUNTA DE ANDALUCÍA"
Emisor bajo: "GlobalSign mv-sa"

Elija un certificado para presentarlo como identificación:

EIDAS CERTIFICADO PRUEBAS - 99999999 [09:02:99:9F:84:86:CA:A5:58:21:C9:A3:6B:FA:A4:99]

Detalles del certificado seleccionado:

Emisor para: CN=EIDAS CERTIFICADO PRUEBAS - 99999999,SN=EIDAS
CERTIFICADO: gov=es:PRUEBAS,serialNumber=DCE:99999999,C=ES
Número de serie: 09:02:99:9F:84:86:CA:A5:58:21:C9:A3:6B:FA:A4:99
Válido de martes, 8 de noviembre de 2016 13:48:35 a domingo, 8 de noviembre de 2020 13:48:35
Uso de la clave: Firmado;No-repudio;Cifrado de la clave
Direcciones de correo: ejemplo@example.com
Emisor por: CN=AC FNMT Usuarios,OU=Ceres,O=FNMT-RCM,C=ES
Guardado en: Dispositivo de seguridad

Recordar esta decisión

Aceptar Cancelar

Realizando una negociación TLS con ws159-5.juntadeandalucia.es

Contacto | Preguntas frecuentes | Mapa web | Ayuda

HABILITACIÓN: FASE II. DECLARACIÓN (II)

3

18 / 09 / 2019 12 : 06 : 46 Ventanilla Electrónica de la Administración

JUNTA DE ANDALUCÍA
VENTANILLA ELECTRÓNICA DE LA ADMINISTRACIÓN DE LA JUNTA DE ANDALUCÍA

Está en: [Inicio](#) > [Detalle del trámite](#) > [Detalle de la entrega](#)

Siga las instrucciones para la cumplimentación de los datos de la entrega. Recuerde que es necesario hacer clic en el botón inferior "Presentar" para hacer efectiva la presentación telemática de su solicitud. Una vez realice esta operación, se le mostrará la pantalla de confirmación de presentación, con los datos del registro realizado.

Inscripción de habilitados en REAFA - REA_CONV_HABILIT



Número de entrega: 158838

Interesados de la entrega: • SOLICITANTE - PRUEBAS EIDAS CERTIFICADO (999999999R)

Pasos para presentar una solicitud

- 1 Cumplimentar formularios
- 2 Firmar
- 3 Presentar

DOCUMENTACIÓN OBLIGATORIA

Solicitud de inscripción de habilitados en REAFA	 Iniciar	 ¿Quién tiene que firmar?
--	---	--

-  Inicio
-  Borradores
-  Expedientes
-  Documentos
-  Comunicaciones

HABILITACIÓN: FASE II. DECLARACIÓN (III)

4



- Inicio
- Borradores
- Expedientes
- Documentos
- Comunicaciones



Página 1 de 1



DECLARACIÓN RESPONSABLE DE HABILITADO PARA REALIZAR TRANSACCIONES ELECTRÓNICAS EN REPRESENTACIÓN DE UN TERCERO A EFECTOS DE INSCRIPCIÓN DE EXPLOTACIONES EN EL REAFA Y DECLARACIÓN ANUAL GRÁFICA DE PRODUCCIONES AGRÍCOLAS (Código procedimiento: 11737)

1 | DATOS DE LA PERSONA REPRESENTANTE QUE SOLICITA LA HABILITACIÓN

SOLICITANTE

APELLIDO 1: EIDAS	APELLIDO 2: CERTIFICADO	NOMBRE / RAZÓN SOCIAL / DENOMINACIÓN: <i>(?)</i> PRUEBAS	SEXO: <input checked="" type="radio"/> No seleccionado <input type="radio"/> H <input type="radio"/> M	DNI / NIE / NIF: <i>(?)</i> 99999999R
DOMICILIO:				
TIPO VÍA: AVENIDA	NOMBRE DE LA VÍA: <i>(?)</i> DE LA PAZ			
NÚMERO: <i>(?)</i> 4	LETRA:	KM de la vía:	BLOQUE:	
PORTAL:	ESCALERA:	PLANTA:	PUERTA:	
ENTIDAD DE POBLACIÓN:	PAÍS: ESPAÑA	PROVINCIA: SEVILLA	MUNICIPIO: SEVILLA	C. POSTAL: <i>(?)</i> 41013
NÚMERO TELÉFONO:	NÚMERO MÓVIL:	CORREO ELECTRÓNICO: <i>(?)</i> pruebaeidas@gmail.com		

2 | DATOS DEL OTORGANTE REPRESENTADO

APELLIDO 1 <i>(?)</i> [REDACTED]	APELLIDO 2 [REDACTED]	NOMBRE / RAZÓN SOCIAL / DENOMINACIÓN <i>(?)</i> JUAN CARLOS	DNI / NIE / NIF <i>(?)</i> [REDACTED]
-------------------------------------	--------------------------	--	--

3 | OBJETO Y VIGENCIA DE LA REPRESENTACIÓN QUE JUSTIFICA ESTA HABILITACIÓN

El objeto de la presente habilitación - amparada mediante autorización expresa de representación - comprende, como mínimo la capacidad de representación de la persona en cuyo nombre se comparece, para la realización de las transacciones electrónicas que resulten necesarias para la inscripción de altas, modificaciones y bajas de las explotaciones agrarias y forestales de su titularidad, así como para la presentación de la Declaración Anual Gráfica de Producciones Agrícolas en el Registro de Explotaciones Agrarias y Forestales de Andalucía, según lo regulado en el Decreto 190/2018 de 9 de octubre y estará vigente.

HABILITACIÓN: FASE II. DECLARACIÓN (III)

5

DE LA ADMINISTRACIÓN DE LA JUNTA DE ANDALUCÍA

PRUEBAS EIDAS CERTIFICADO

Está en: Inicio > Detalle del sistema > Detalle de la entrega

Siga las instrucciones para la cumplimentación de los datos de la entrega. Recuerde que es necesario hacer clic en el botón inferior "Presentar" para hacer efectiva la presentación telemática de su solicitud. Una vez realice esta operación, se le mostrará la pantalla de confirmación de presentación, con los datos del registro realizado.

Inscripción de habilitados en REAFA - REA_CONV_HABILIT

Número de entrega: 158838

Interesados de la entrega: • SOLICITANTE - PRUEBAS EIDAS CERTIFICADO (999999999R)

Pasos para presentar una solicitud

1 Cumplimentar formularios → 2 Firmar → 3 Presentar

DOCUMENTACIÓN OBLIGATORIA

Solicitud de inscripción de habilitados en REAFA

Editar Consultar ¿Quién tiene que firmar?

Firmar Presentar Duplicar entrega Eliminar entrega

Contacto Preguntas frecuentes Mapa web Ayuda

6

DE LA ADMINISTRACIÓN DE LA JUNTA DE ANDALUCÍA

PRUEBAS EIDAS CERTIFICADO

Está en: Inicio > Borradores > Detalle de la entrega

Siga las instrucciones para la cumplimentación de los datos de la entrega. Recuerde que es necesario hacer clic en el botón inferior "Presentar" para hacer efectiva la presentación telemática de su solicitud. Una vez realice esta operación, se le mostrará la pantalla de confirmación de presentación, con los datos del registro realizado.

Inscripción de habilitados en REAFA - REA_CONV_HABILIT

Número de entrega: 158712

Interesados de la entrega: • SOLICITANTE - PRUEBAS EIDAS CERTIFICADO (999999999R)

Pasos para presentar una solicitud

1 Cumplimentar formularios → 2 Firmar → 3 Presentar

DOCUMENTACIÓN OBLIGATORIA

Solicitud de inscripción de habilitados en REAFA

Consultar Eliminar firmas Ver firmas

Firmar Presentar Duplicar entrega Eliminar entrega

Contacto Preguntas frecuentes Mapa web Ayuda

HABILITACIÓN: FASE III. HABILITACIÓN

7

VENTANILLA ELECTRÓNICA DE LA ADMINISTRACIÓN DE LA JUNTA DE ANDALUCÍA

Está en: Inicio > Solicitudes > Justificante de la entrega

Nº de registro: 20190900024577
Fecha de registro: 18/09/2019

Descargar justificante de entrega

PRUEBAS EDAS CERTIFICADO

Pasos para presentar una solicitud

1. Capturar y validar
2. Firmar
3. Presentar

Documentación obligatoria

Documento	Formato	Justificante
Solicitud de inscripción de habilitados en REAPA	Original	Justificante

Finalizar

JUNTA DE ANDALUCÍA

CONSEJERÍA DE AGRICULTURA, GANADERÍA, PESCA Y DESARROLLO SOSTENIBLE
Dirección General de la Producción Agrícola y Ganadera

HABILITACIÓN A FAVOR DE NOMBRE_Y_APELLIDOS_HABILITADO, con DNI/NIF NIF_HABILITADO PARA LA REALIZACIÓN DE LAS TRANSACCIONES ELECTRÓNICAS QUE RESULTEN NECESARIAS PARA LA INSCRIPCIÓN EN EL REGISTRO DE EXPLOTACIONES AGRARIAS Y FORESTALES DE ANDALUCÍA Y LA CUMPLIMENTACIÓN DE LA DECLARACIÓN ANUAL GRÁFICA DE PRODUCCIONES AGRÍCOLAS, SEGÚN LO ESTABLECIDO EN EL CAPÍTULO V “HABILITACIÓN” DE LA ORDEN DE DD (valor fijo) DE MES (valor fijo) POR LA QUE SE DESARROLLA EL CAPÍTULO II “PROCEDIMIENTO DE INSCRIPCIÓN”, DEL DECRETO 190/2018, DE 9 DE OCTUBRE, POR EL QUE SE CREA Y REGULA EL REGISTRO DE EXPLOTACIONES AGRARIAS Y FORESTALES DE ANDALUCÍA Y EL DOCUMENTO DE ACOMPAÑAMIENTO AL TRANSPORTE DE PRODUCTOS AGRARIOS Y FORESTALES.

D./Da. NOMBRE_Y_APELLIDOS_HABILITADO, DNI/NIF NIF_HABILITADO, ha presentado declaración responsable con fecha de entrada en registro de DD/MM/AAAA de solicitud de habilitación para la realización de las transacciones electrónicas que resulten necesarias para la inscripción en el Registro de Explotaciones Agrarias y Forestales de Andalucía y para la cumplimentación de la declaración anual gráfica de producciones agrícolas, según lo establecido en el Capítulo V “Habilitación” de la Orden de DD (valor fijo, cuando se publique la Orden) de MES (valor fijo, cuando se publique la Orden) por la que se desarrolla el Capítulo II “Procedimiento de inscripción”, del Decreto 190/2018, de 9 de octubre, por el que se crea y regula el Registro de Explotaciones Agrarias y Forestales de Andalucía y el Documento de Acompañamiento al Transporte de productos agrarios y forestales.

En la mencionada declaración responsable figuran recogidos expresamente los requisitos, condiciones y obligaciones recogidos en el artículo 22 de la Orden citada, que el solicitante asume y declara cumplir bajo su responsabilidad.

Asimismo figuran recogidos en la declaración responsable la relación de los DNI/NIE/NIF de los titulares de explotación que actúan como otorgantes y el periodo para el que otorgan la autorización, según lo estipulado en el artículo 23 de la mencionada Orden y que se relacionan a continuación.

CUADRO CON DNI/NIE/NIF DE LAS PERSONAS OTORGANTES Y CON SUS PERIODOS DE VALIDEZ CORRESPONDIENTES, EN EL MISMO FORMATO QUE EN EL FORMULARIO V DE HABILITACIÓN

En base a lo establecido en el artículo 20 de la Orden de DD (valor fijo, cuando se publique la Orden) de MES (valor fijo, cuando se publique la Orden) por la que se desarrolla el Capítulo II “Procedimiento de inscripción”, del Decreto 190/2018, de 9 de octubre, por el que se crea y regula el Registro de Explotaciones Agrarias y Forestales de Andalucía y el Documento de Acompañamiento al Transporte de productos agrarios y forestales, procede otorgar la habilitación solicitada a NOMBRE_Y_APELLIDOS_HABILITADO, con DNI/NIF NIF_HABILITADO, para que pueda realizar en su nombre y representación, ante la Consejería competente en materia de agraria y forestal de la Junta de Andalucía, las transacciones electrónicas que resulten necesarias para la inscripción de altas, modificaciones y bajas de las explotaciones agrarias y forestales de su titularidad, así como para la presentación de la Declaración Anual Gráfica de Producciones Agrícolas en el Registro de Explotaciones Agrarias y Forestales de Andalucía.

La presente autorización se otorga y mantendrá su vigencia, salvo revocación expresa de la misma por el titular, indefinidamente o durante el periodo de vigencia establecido por cada otorgante.

**CONSEJERÍA DE AGRICULTURA, GANADERÍA, PESCA Y
DESARROLLO SOSTENIBLE**

Dirección General de la Producción Agrícola y Ganadera

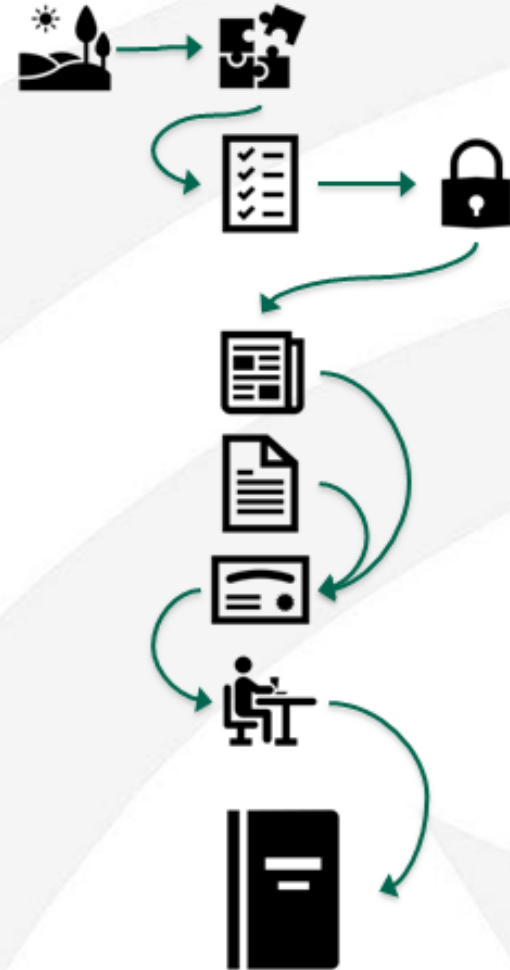


JUNTA DE ANDALUCÍA

INSCRIPCIÓN Y MODIFICACIÓN DE LA EXPLOTACIÓN

PROCEDIMIENTO: ETAPAS

- Elaboración de la propuesta
 - Conformación
 - Validación y bloqueo
- Presentación
 - Adjuntar Anexo 1
 - Cumplimentar Solicitud
 - Firmar
 - Presentar
- Registro
 - Automático
 - Manual



ACCESO A LA APLICACIÓN (I)

- Tres métodos de acceso
 - Certificado digital
 - PIN InfoPac
 - Clave y contraseña
- Sólo se podrá realizar la presentación telemática mediante certificado digital



REAFA TITULAR


Unión Europea
Fondo Europeo
de Desarrollo Regional


Andalucía
se mueve con Europa

Acceso para titulares y habilitados
Seleccione el método de acceso deseado

[Certificado digital](#) [Acceso con infoPAC](#) [Acceso datos personales](#)

 UNIÓN EUROPEA
Fondo Europeo de Desarrollo Regional

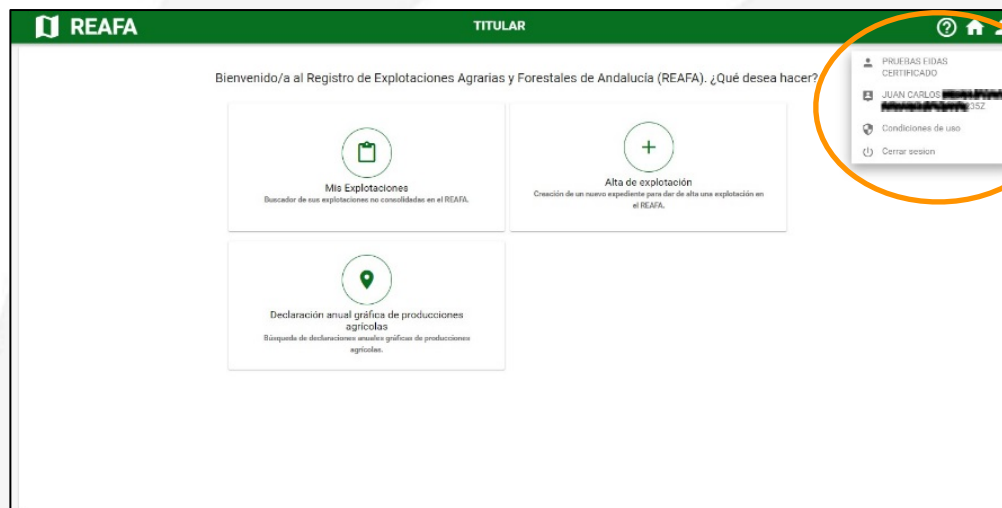
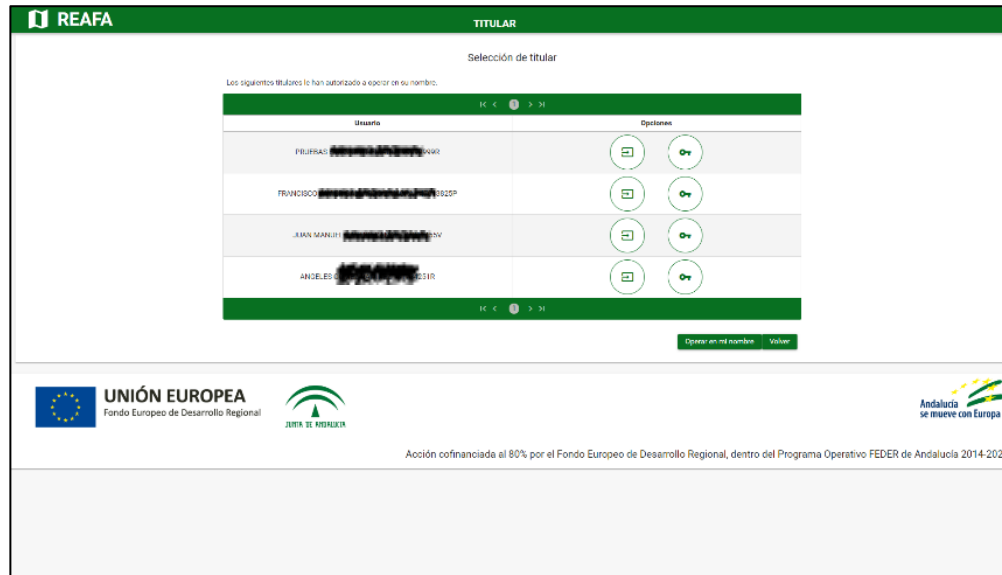
 JUNTA DE ANDALUCÍA


Andalucía
se mueve con Europa

Acción cofinanciada al 80% por el Fondo Europeo de Desarrollo Regional, dentro del Programa Operativo FEDER de Andalucía 2014-2020

ACCESO A LA APLICACIÓN (II)

- Acceso Persona Habilitada



ACCESO A LA APLICACIÓN (III)

The screenshot shows the REAFA application interface. At the top, there is a green header with the REAFA logo, the word 'TITULAR', and icons for help, home, and user profile. Below the header, a welcome message reads: 'Bienvenido/a al Registro de Explotaciones Agrarias y Forestales de Andalucía (REAFA). ¿Qué desea hacer?'. Three main menu items are displayed in white boxes with green icons: 'Mis Explotaciones' (with a clipboard icon), 'Alta de explotación' (with a plus sign icon), and 'Declaración anual gráfica de producciones agrícolas' (with a location pin icon). Two orange arrows point to the 'Alta de explotación' and 'Declaración anual gráfica de producciones agrícolas' options. Below the 'Alta de explotación' box, the text 'Nueva explotación' is written. Below the 'Declaración anual gráfica de producciones agrícolas' box, the text 'Declaración gráfica de cultivos' is written.

REAFA TITULAR

Bienvenido/a al Registro de Explotaciones Agrarias y Forestales de Andalucía (REAFA). ¿Qué desea hacer?

Mis Explotaciones
Buscador de sus explotaciones no consolidadas en el REAFA.

Alta de explotación
Creación de un nuevo expediente para dar de alta una explotación en el REAFA.

Declaración anual gráfica de producciones agrícolas
Búsqueda de declaraciones anuales gráficas de producciones agrícolas.

Nueva explotación

Declaración gráfica de cultivos

PROCEDIMIENTO: CONFORMACIÓN (I)

REFA

TITULAR

Histórico de explotaciones > Formulario explotación

Modificador Explotación: TITULAR | Localizador: E0000011_000000481 | Código Explotación: E0000011 | NIF: [REDACTED]

Datos titularidad | Datos de la explotación

Unidad Producción

ESTRUCTURA Y CARACTERÍSTICAS DE LA EXPLOTACIÓN

DELIMITACIÓN GEOGRÁFICA DE LOS ELEMENTOS QUE CONFORMAN LA EXPLOTACIÓN

Buscar

Catálogo

Servicios

- REFA
- WFS Recintos REAFA
- SIGPAC 2019
- WFS Recintos SIGPAC 2019
- WFS Parcelas SIGPAC 2019

Capas

- REFA
 - VEC Capa de Trabajo
 - WMS Recintos Consolidados
- Catastro
 - WMS Catastro
- SIGPAC 2019
 - WMS Poligonos SIGPAC 2019
 - WMS Parcelas SIGPAC 2019
 - WMS Recintos SIGPAC 2019
- Capas base
 - WMS Mapa Topográfico de An...
 - WMS Ortofoto 2013

Escala = 1 : 1000000

Validar explotación | Volver

ESTRUCTURA Y CARACTERÍSTICAS DE LA EXPLOTACIÓN

- **NIVEL I: Explotación. ¿QUIÉN? → Titularidad.**
- **NIVEL II: Ud. Producción. ¿CÓMO? → Técnico-Económica.**
- **NIVEL III: Aprovechamiento. ¿QUÉ? → Actividad.**
- **NIVEL IV: Geográfico. ¿DÓNDE? → Ubicación en el terreno.**

- **Régimen Explotación (NIVEL II): Organización según criterios Técnicos y/o económicos.**
- **Régimen de Tenencia (NIVEL IV): Vinculación con el territorio.**

- **Denominación: Permite identificar con términos reconocibles por el titular las diferentes partes de las que se compone du explotación.**

PROCEDIMIENTO: CONFORMACIÓN (II)

REAFA

TITULAR

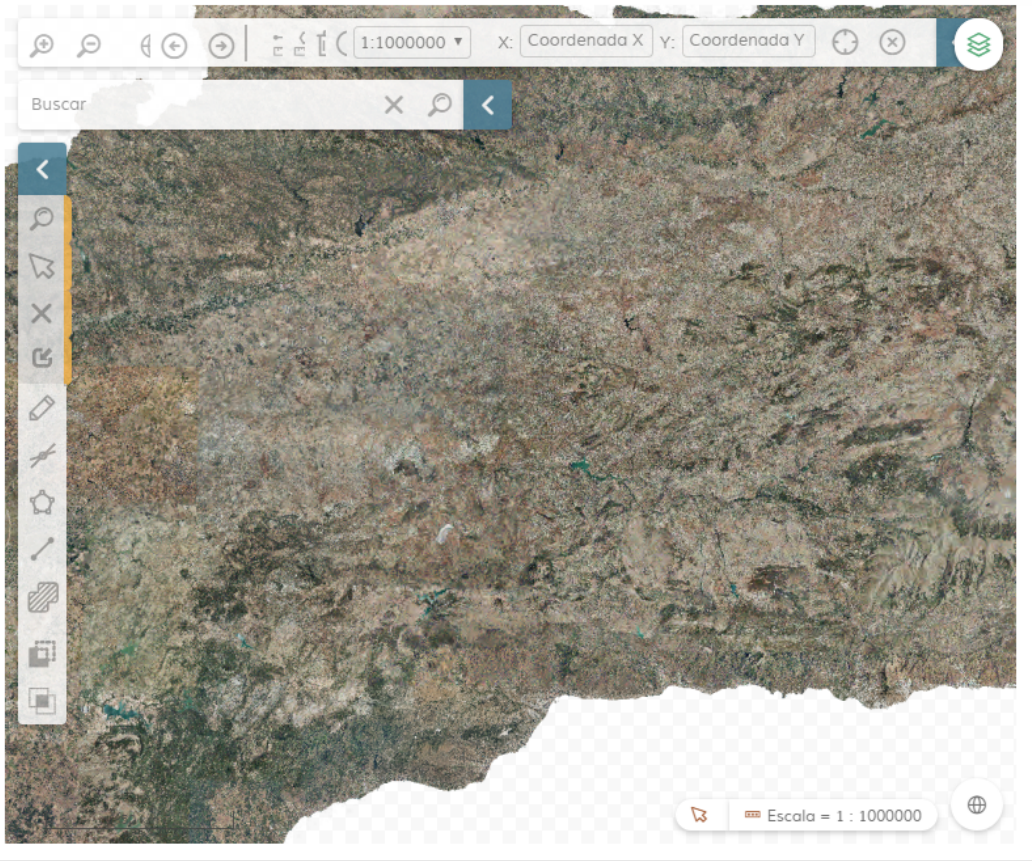
Inicio > Histórico de explotaciones > Formulario explotación Modificador Explotación: TITULAR | Localizador: E0000011_0

Datos titularidad **Datos de la explotación**

Unidad Producción

Naranjos

Código UP:	Denominación:
E0000011_001	Naranjos
Regimen de explotación:	Tipo de producción:
Titular exclusivo	Producción conv...
Porcentaje del titular:	
100	

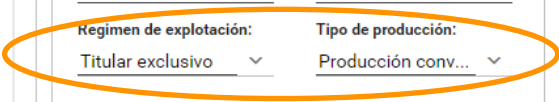


Buscar

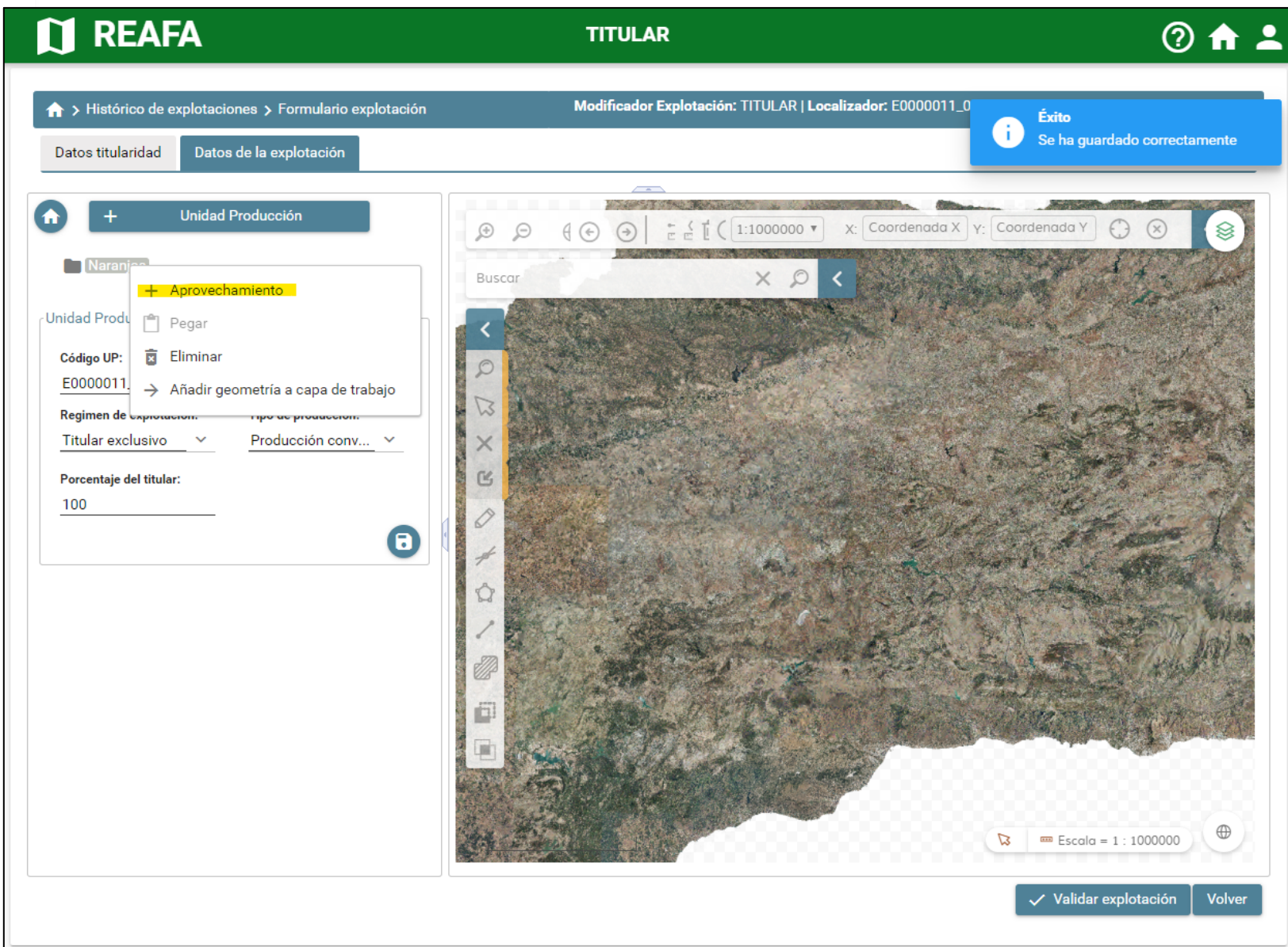
Escala = 1 : 1000000

Validar explotación Volver

Éxito
Se ha guardado correctamente



PROCEDIMIENTO: CONFORMACIÓN (III)



The screenshot shows the REAFA web application interface. At the top, there is a green header with the REAFA logo and the word "TITULAR". To the right of the header are icons for help, home, and user profile. Below the header, a navigation bar shows the current path: "Historico de explotaciones > Formulario explotación". The user is identified as "Modificador Explotación: TITULAR" and the location as "Localizador: E0000011_0".

A blue notification box in the top right corner displays the message: "Éxito Se ha guardado correctamente".

The main interface is divided into two panels. The left panel, titled "Unidad Producción", contains a form for editing a production unit. The form fields include:

- Unidad Producción: Naranja
- Código UP: E0000011
- Regimen de explotación: Titular exclusivo
- Tipo de producción: Producción conv...
- Porcentaje del titular: 100

A context menu is open over the "Unidad Producción" field, showing options: "Aprovechamiento", "Pegar", "Eliminar", and "Añadir geometría a capa de trabajo".

The right panel displays a satellite map of the land. The map includes a search bar with the text "Buscar", a scale indicator of "1:1000000", and coordinate fields for "X: Coordenada X" and "Y: Coordenada Y". A toolbar with various map navigation tools is visible on the left side of the map. At the bottom right of the map, there is a scale indicator "Escala = 1 : 1000000" and a globe icon.

At the bottom of the interface, there are two buttons: "Validar explotación" and "Volver".

PROCEDIMIENTO: CONFORMACIÓN (IV)

REAFA **TITULAR**

Histórico de explotaciones > Formulario explotación Modificador Explotación: TITULAR | Localizador: E0000011_0

Datos titularidad **Datos de la explotación**

Éxito
Se ha guardado correctamente

Unidad Producción

- Naranjos
 - Cítricos

Aprovechamiento

Código aprovechamiento:	Porcentaje aprov:
Cítricos	100

Buscar

1:1000000 X: Coordenada X Y: Coordenada Y

Escala = 1 : 1000000

✓ Validar explotación Volver

PROCEDIMIENTO: CONFORMACIÓN (V)

The screenshot displays the REAFA web application interface. At the top, the header includes the REAFA logo, the word "TITULAR", and navigation icons (help, home, user). Below the header, a breadcrumb trail shows "Histórico de explotaciones > Formulario explotación". The main content area is divided into two tabs: "Datos titularidad" and "Datos de la explotación". A blue notification box in the top right corner displays the message "Éxito Se ha guardado correctamente".

On the left side, there is a sidebar with a "Unidad Producción" header and a tree view containing "Naranjos" and "Cítricos". A context menu is open over the "Cítricos" layer, listing the following options: "+ Nivel geométrico" (highlighted in yellow), "Editar información", "Copiar", "Pegar", "Eliminar", and "Añadir geometría a capa de trabajo".

The main map area shows an aerial view of a landscape. The map interface includes a toolbar with navigation and editing tools, a scale indicator of "1:1000000", and coordinate fields for "X: Coordenada X" and "Y: Coordenada Y". At the bottom right of the map, there is a scale indicator "Escala = 1 : 1000000" and a globe icon.

At the bottom of the interface, there are two buttons: "Validar explotación" and "Volver".

PROCEDIMIENTO: CONFORMACIÓN (VI)

REAFA **TITULAR**

Histórico de explotaciones > Formulario explotación Modificador Explotación: TITULAR | Localizador: E0000011_0

Datos titularidad **Datos de la explotación**

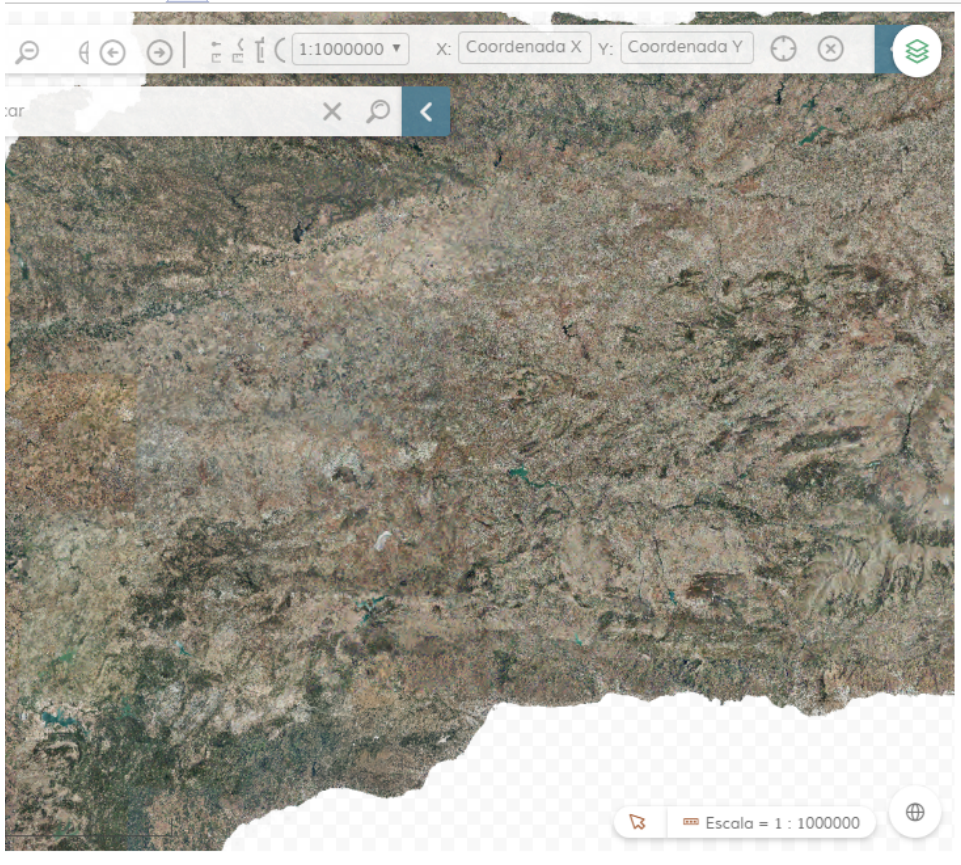
Éxito
Se ha guardado correctamente

Unidad Producción

- Naranjos
 - Cítricos
 - Naranjos (Geometría sin asignar)**

Nivel geométrico

Denominación:	Código nivel IV:
Naranjos	N001
Porcentaje tit.:	Código titularidad terrenos:
100	Propiedad
Area (hectáreas):	Porcentaje superficie en regadío:
	50



Validar explotación **Volver**

PROCEDIMIENTO: CONFORMACIÓN (VII)

HERRAMIENTAS DE EDICIÓN GRÁFICA

The screenshot displays a GIS application interface with a central map area. On the left, a vertical toolbar contains various editing tools, with orange arrows pointing to specific icons. On the right, a 'Catálogo' (Catalog) panel is open, showing a list of layers and services. An orange arrow points from the 'Añadir geometrías WFS' tool to the 'Recintos SIGPAC 2019' service in the catalog. At the bottom of the map, a white area with a checkerboard pattern is labeled 'Capa de trabajo' (Working Layer) with a large orange arrow pointing to it. The interface includes a main toolbar at the top with navigation and zoom controls, a search bar, and a scale indicator at the bottom right.

Barra principal

Localizador

Zoom

Selección

Eliminar

Añadir geometrías WFS

Dibujar nueva geometría

Activar Snap

Editar Geometría

Fusionar Geometrías

Diferencia de Geometrías

Intersecar Geometrías

Catálogo

Servicios

- REAFA
 - WFS Recintos REAFA
- SIGPAC 2019
 - WFS Recintos SIGPAC 2019
 - WFS Parcelas SIGPAC 2019

Capas

- REAFA
 - VEC Capa de Trabajo
 - WMS Recintos Consolidados
- Catastro
 - WMS Catastro
- SIGPAC 2019
 - WMS Polígonos SIGPAC 2019
 - WMS Parcelas SIGPAC 2019
 - WMS Recintos SIGPAC 2019
- Capas base
 - WMS Mapa Topográfico de An...
 - WMS Ortofoto 2013

Capa de trabajo

50 km

Escala = 1 : 1000000

PROCEDIMIENTO: CONFORMACIÓN (VIII)

REAFA TITULAR

Histórico de explotaciones > Formulario explotación Modificador Explotación: TITULAR | Localizador: E0000011_000000481 | Código Explotación: E0000011 | NIF: [REDACTED]

Datos titularidad Datos de la explotación

Unidad Producción

- Naranjos
 - Cítricos
 - Naranjos (G)

Nivel geométrico

Denominación: Naranjos

Porcentaje tit.: 100

Area (hectáreas): _____ Porcentaje superficie en regadío: 50

Copiar
Pegar
Eliminar
→ Añadir geometría a capa de trabajo
→ Vincular geometría

Validar explotación Volver

PROCEDIMIENTO: VALIDACIÓN

https://reafa.cap.fujiemergya.es/ x +

No es seguro | reafa.cap.fujiemergya.es/reafa/content/formularioExplotacion/formularioExplotacion.xhtml

Aplicaciones Customize Links Free Hotmail Hotmail gratuito Windows Windows Media Importado de Inter... Portal Agencia de G... Importados

REafa TITULAR

Historico de explotaciones | Modificador Explotación: TITULAR | Localizador: F0000011_00000402 | Código Explotación: F0000011

Datos titularidad

Prueba Cítricos

Aprovechamiento Código aprovechamiento Cítricos

Validador

Impacto	Código	Mensaje
Todos		
✓		
✓	N1A003R062	El campo Provincia es correcto
✓	N1A003R025	El campo Código REGEPA es correcto
✓	N1A003R064	El campo Código REGEPA es correcto
✓	N1A003R063	El campo Tipo explotación es correcto
✓	N2A001R002	El campo Código UP es correcto
✓	N2A001R001	El campo Código UP es correcto
✓	N2A009R001	El campo Tipo de producción es correcto
✓	N3A002R001	El campo Tipo de Aprovechamiento es correcto
✓	N3A004R001	El campo Porcentaje Aprovechamiento es correcto
✓	N1A001N1A002R001	El nif de la explotación es correcto.
!	N1A003R005	El campo Teléfono móvil está vacío o no cumple el formato
!	N2A007R001	El campo Porcentaje de titularidad debe ser mayor de cero y menor de cien

WMS Recintos SIGPAC 2019

Capas b... topográfico de An...

WMS Or... 2013

Validar explotación Volver

PROCEDIMIENTO: BLOQUEO

REAFA TITULAR

Historio de explotaciones

Estado: Borrador x En trámite x Pendiente presentación x

Buscar Limpia

Código	Código REGEPA	Estado	Código localizador	Fecha Creación	Opciones
E0000011	REGPA1200	Borrador	E0000011_000000481	17/09/2019 08:36:58	[Bloquear]

Mostrando 1 - 1 de 1 resultados

Volver

1 Bloquear

REAFA TITULAR

Historio de explotaciones

Estado: Borrador x En trámite x Pendiente presentación x

Buscar Limpia

Código	Código REGEPA	Estado	Código localizador	Fecha Creación	Opciones
E0000011	REGPA1200	Pendiente presentación	E0000011_000000481	17/09/2019 08:36:58	[Bloquear]
E0000011	REGPA1201	Borrador	E0000011_000000485	17/09/2019 12:05:18	[Bloquear]

Mostrando 1 - 2 de 2 resultados

Volver

2

3

JUNTA DE ANDALUCÍA
CONSEJERÍA DE AGRICULTURA, GANADERÍA, PESCA Y
DESARROLLO SOSTENIBLE

(Página 1 de 1)

ANEXO REAFA

CÓDIGO LOCALIZADOR: E0000006_000000008

1 DATOS DEL TITULAR DE LA EXPLOTACIÓN		
NOMBRE/RAZÓN SOCIAL: FRANCISCO JAVIER	NIIF/NIE: 47013825P	
PRIMER APELLIDO: GALLARDO	SEGUNDO APELLIDO: ZAMORA	
DATOS DE CONTACTO		
PAÍS: ESPAÑA	NOMBRE DE LA VÍA: Mejorana	
NUMERO/KM: 10	BLOQUE: ESCALERA: PISO: PUERTA:	
MUNICIPIO: ALATÓZ	TELÉFONO: 954125555	
PROVINCIA: Albacete	C. POSTAL: 41089	MOVIL: 633333333
CORREO ELECTRONICO: mail@gmail.com		

2 DATOS DE LA EXPLOTACIÓN	
CÓDIGO DE LA EXPLOTACIÓN: E0000006	
CÓDIGO REGEPA: REG	PROVINCIA: Almería

2.1 UNIDAD DE PRODUCCIÓN	
CÓDIGO UNIDAD PRODUCCIÓN: E0000006_001	DENOMINACIÓN: UP1
PORCENTAJE TITULARIDAD: 100	TIPO UNIDAD PRODUCCIÓN: Titular exclusivo
TIPO PRODUCCIÓN: Producción convencional	

2.1.1 APROVECHAMIENTO	
CÓDIGO UNIDAD APROVECHAMIENTO: E0000006_001	
TIPO APROVECHAMIENTO: Olivar	PORCENTAJE APROVECHAMIENTO MIXTO: 100
DESTINO: Aceltuna de mesa	

2.1.1.1 NIVEL CONVENIENCIA				
CÓDIGO NIVEL CONVENIENCIA: N001	PORCENTAJE TITULARIDAD: 100	TIPO TITULARIDAD: Propiedad	DENOMINACIÓN: N1	PORCENTAJE SUPERFICIE REGADIO: 0

3 INCIDENCIAS	
En esta sección se recogen todas las incidencias asociadas a esta explotación.	
No existe ninguna incidencia.	

Pasos a seguir

La solicitud está en estado de Pendiente de Presentación, los proximos pasos a seguir son:

- Generar anexo 01
 - Primero: generar el anexo 1 de la solicitud (este documento es necesario para la posterior presentación de la misma).
- Presentación en Ventanilla Electrónica
 - Segundo: una vez generado el anexo, realizar la presentación de la solicitud en la ventanilla electrónica de tramitación.

Generar Anexo 1

Ir a presentación

PROCEDIMIENTO: PRESENTACIÓN

CONSEJÍA DE AGRICULTURA, GANADERÍA, PESCA Y
DESARROLLO SOSTENIBLE
Dirección General de la Producción Agrícola y Ganadera



JUNTA DE ANDALUCÍA

VENTANILLA ELECTRÓNICA DE LA ADMINISTRACIÓN DE LA JUNTA DE ANDALUCÍA

17/09/2019 12:14:47

Está en: Inicio > Detalle del trámite

DEMO Inscripción en REAFA

Descripción: DEMO CONVOCATORIA 2018

Requisitos técnicos: Puede comprobar si su equipo cumple con los requisitos técnicos necesarios para realizar la firma electrónica de documentos pulsando aquí

Nueva solicitud Borradores en esta trámite Expedientes en esta trámite

VENTANILLA ELECTRÓNICA DE LA ADMINISTRACIÓN DE LA JUNTA DE ANDALUCÍA

17/09/2019 12:15:33

Está en: Inicio > Detalle del trámite > Autenticación

INICIAR SOLICITUD CON CERTIFICADO

Iniciar solicitud con certificado electrónico

Con certificado electrónico podrá presentar telemáticamente solicitudes, acceder a borradores que haya iniciado anteriormente, documentos, expedientes y comunicaciones.

INICIAR SOLICITUD CON CLAVE

VENTANILLA ELECTRÓNICA DE LA ADMINISTRACIÓN DE LA JUNTA DE ANDALUCÍA

Está en: Inicio > Detalle del trámite > Detalle de la entrega

Siga las instrucciones para la cumplimentación de los datos de la entrega. Recuerde que es necesario hacer clic en el botón inferior "Presentar" para hacer efectiva la presentación telemática de su solicitud. Una vez realizada esta operación, se le mostrará la pantalla de confirmación de presentación, con los datos del registro realizado.

DEMO Inscripción en REAFA - REA_CONV_DEMO

Número de entrega: 157710

Interesados de la entrega: SOLICITUD [REDACTED]

Pasos para presentar una solicitud



DOCUMENTACIÓN OBLIGATORIA

Solicitud de inscripción de explotación

¿Quién tiene que firmar?

Anejo 01 (A generar desde la aplicación informática de REAFA)

¿Quién tiene que firmar?

DOCUMENTACIÓN OPCIONAL

Añadir otro tipo de documentación

Firmar Presentar Duplicar entrega Eliminar entrega

VENTANILLA ELECTRÓNICA DE LA ADMINISTRACIÓN DE LA JUNTA DE ANDALUCÍA

17/09/2019 12:15:33

Está en: Inicio > Detalle del trámite > Datos del declarante y habilitado

DEMO Inscripción en REAFA - REA_CONV_DEMO

DECLARACION RESPONSABLE A EFECTOS DE ALTA, MODIFICACIÓN O CANCELACIÓN DE INSCRIPCIÓN DE EXPLOTACIÓN EN EL REGISTRO DE EXPLOTACIONES AGROPASTORILES Y FORESTALES DE ANDALUCÍA (REAF) (Código procedimiento: 1175)

1.1 | DATOS DE LA PERSONA DECLARANTE Y SU REPRESENTANTE

SOLICITANTE

1.2 | DATOS DE LA PERSONA HABILITADA

2. | LUGAR Y MEDIO DE NOTIFICACIÓN

3. | OBJETO DE LA DECLARACIÓN

4. | TRANSFERENCIA DE LA INSCRIPCIÓN

5. | CONSENTIMIENTOS

6. | DECLARACIÓN, LUGAR, FECHA Y FIRMA

CLASIFICA DE PROTECCIÓN DE DATOS

**CONSEJERÍA DE AGRICULTURA, GANADERÍA, PESCA Y
DESARROLLO SOSTENIBLE**

Dirección General de la Producción Agrícola y Ganadera

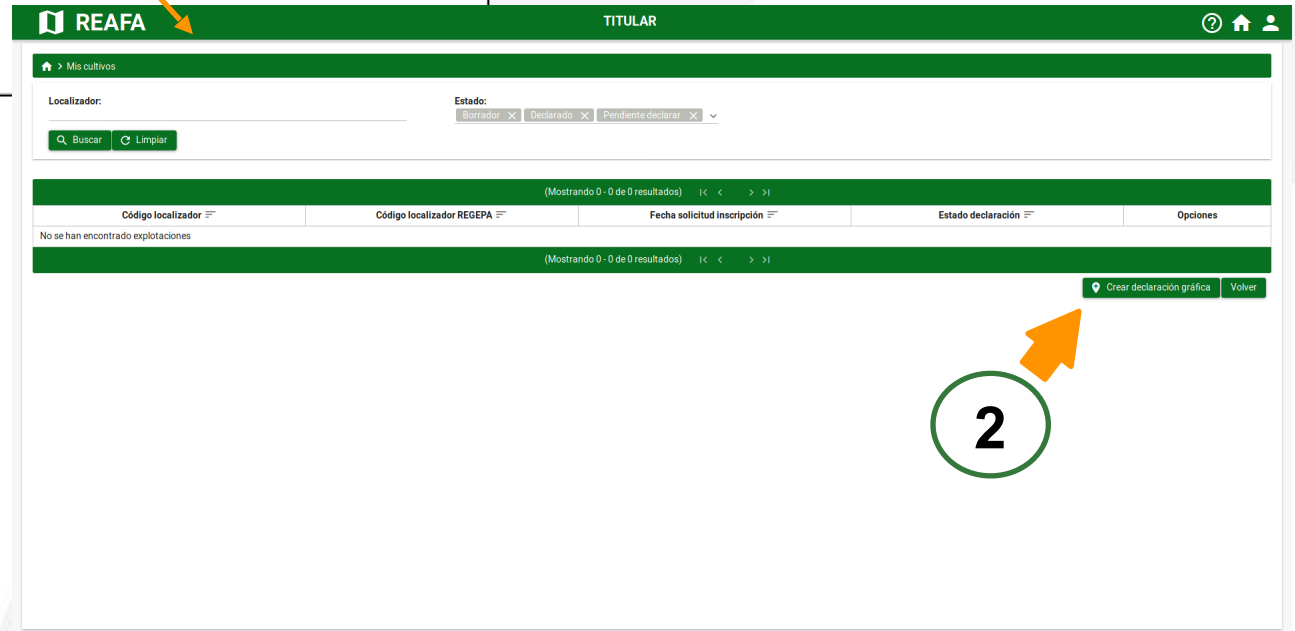


DECLARACIÓN GRÁFICA DE PRODUCCIONES AGRÍCOLAS

DECLARACIÓN ANUAL PRODUCCIONES AGRÍCOLAS

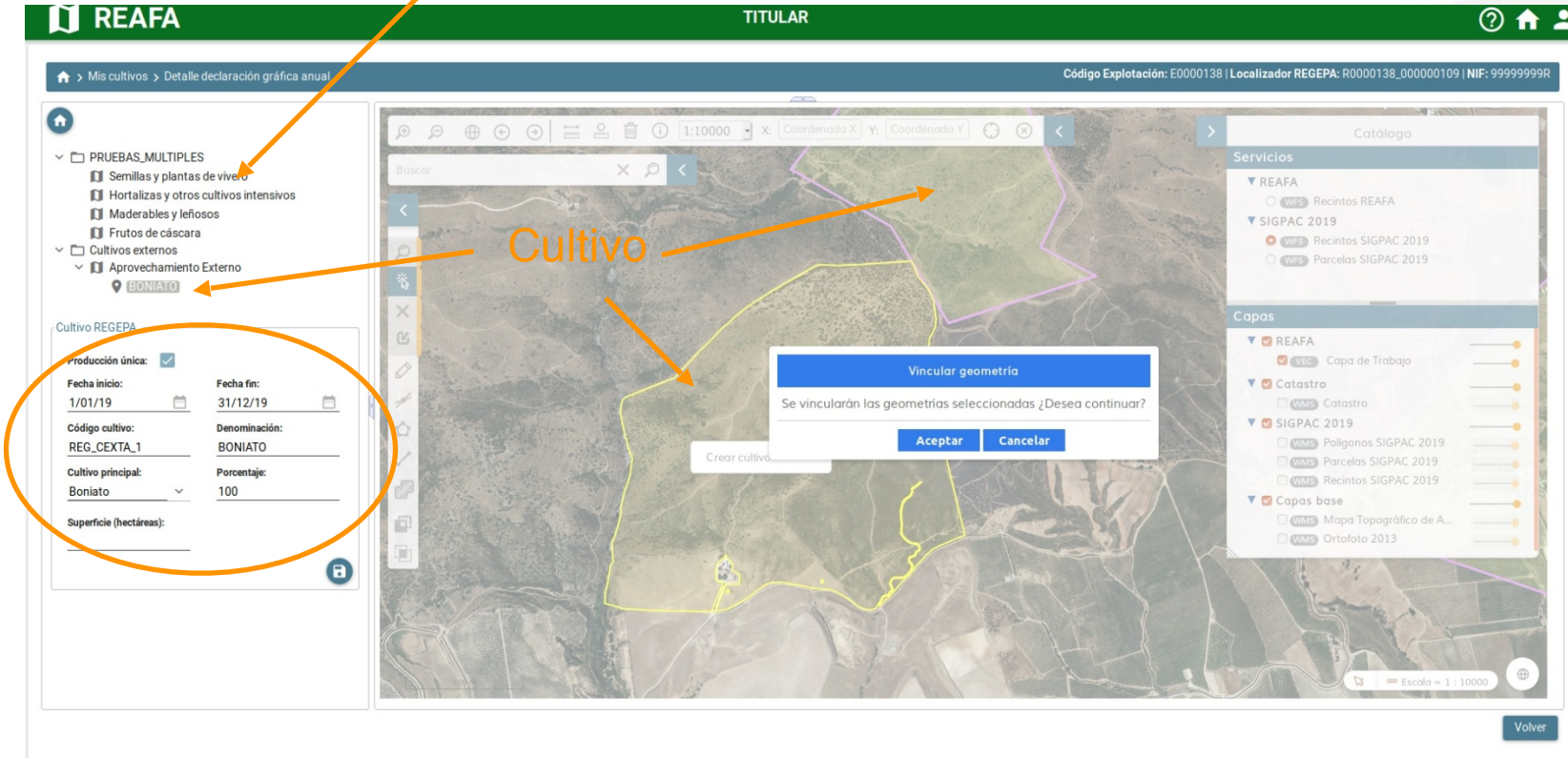
- La declaración es gráfica.
- Los diferentes cultivos se delimitan a partir de los aprovechamientos.
- Posibilidad de declarar más de un cultivo en una misma superficie (cosechas múltiples).
- Procedimiento similar al empleado en la delimitación de niveles geométricos REAFA.
- Posibilidad de asociar geometrías múltiples a los aprovechamientos.
- Los Cultivos han de ser compatibles con el aprovechamiento al que se asocian.
- Tratamiento especial para declaración de cultivos fuera de la Comunidad Autónoma.
- Conformación de oficio para determinados titulares (solicitantes de la PAC, por ejemplo).

PROCEDIMIENTO: DECLARACIÓN PRODUCCIONES (I)



PROCEDIMIENTO: DECLARACIÓN PRODUCCIONES (I)

Aprovechamientos



The screenshot shows the REAFA web application interface. The top navigation bar includes the REAFA logo, the user role 'TITULAR', and utility icons. The main content area is titled 'Mis cultivos > Detalle declaración gráfica anual' and displays a map of agricultural land with various colored polygons representing different plots. A yellow polygon is highlighted, and a dialog box titled 'Vincular geometría' is overlaid on the map, asking 'Se vincularán las geometías seleccionadas ¿Desea continuar?' with 'Aceptar' and 'Cancelar' buttons. A 'Crear cultivo' button is visible near the highlighted polygon. On the left side, there is a sidebar menu with categories like 'PRUEBAS.MULTIPLES' and 'Cultivos externos'. Below the menu is a form for 'Cultivo REGEDA' with fields for 'Producción única', 'Fecha inicio', 'Fecha fin', 'Código cultivo', 'Denominación', 'Cultivo principal', 'Porcentaje', and 'Superficie (hectáreas)'. The 'Denominación' field is set to 'BONIATO'. On the right side, there is a 'Catálogo' panel showing layers like 'REAFA', 'SIGPAC 2019', and 'Capas base'. An orange circle highlights the 'Cultivo REGEDA' form, and an orange arrow points from the 'Aprovechamientos' text to the 'BONIATO' field. Another orange arrow points from the 'Cultivo' text to the highlighted yellow polygon on the map.

Cultivo

PROCEDIMIENTO: DECLARACIÓN PRODUCCIONES (II)

VENTANILLA ELECTRÓNICA
DE LA ADMINISTRACIÓN
DE LA JUNTA DE ANDALUCÍA

Está en: Inicio > Formularios > Datos de la ventanilla > Edición del formulario

Francisco Javier Gallardo Zamora

Declaración Anual de Producciones Agrícolas (REGEPA) - REGEPA_CONV

Editando: Solicitud de inscripción en REGEPA

Volver Página 1 de 1 Finalizar

DECLARACIÓN ANUAL GRÁFICA DE PRODUCCIONES AGRÍCOLAS (Código procedimiento: 1735)

Código de Explotación REAFA:

1 | DATOS DEL DECLARANTE Y HABILITADO

1.1 | DATOS DE LA PERSONA DECLARANTE Y SU REPRESENTANTE

SOLICITANTE

APELLIDO 1: [REDACTED] APELLIDO 2: [REDACTED] NOMBRE / RAZÓN SOCIAL / DENOMINACIÓN: FRANCISCO JAVIER SEXO: No seleccionado H M DNI / NIE / NIF: [REDACTED]

DOMICILIO:

TIPO VÍA: [REDACTED] CALLE: [REDACTED] NOMBRE DE LA VÍA: [REDACTED]

NUMERO: 22 LETRA: A KM de la vía: [REDACTED] BLOQUE: [REDACTED]

PORTAL: [REDACTED] ESCALERA: [REDACTED] PLANTA: [REDACTED] PUERTA: [REDACTED]

ENTIDAD DE POBLACION: [REDACTED] PAIS: ESPAÑA PROVINCIA: CÁDIZ MUNICIPIO: CÁDIZ C. POSTAL: 11630

NUMERO TELEFONO: [REDACTED] NUMERO MOVIL: [REDACTED] CORREO ELECTRÓNICO: frankiga2004@gmail.com

REPRESENTANTE

APELLIDO 1: [REDACTED] APELLIDO 2: [REDACTED] NOMBRE / RAZÓN SOCIAL: [REDACTED] SEXO: No seleccionado H M DNI / NIE / NIF: [REDACTED]

NUMERO TELEFONO: [REDACTED] NUMERO MOVIL: [REDACTED] CORREO ELECTRÓNICO: [REDACTED]

1.2 | DATOS DE LA PERSONA HABILITADA

NOMBRE / RAZÓN SOCIAL / DENOMINACIÓN: [REDACTED] Sexo: No seleccionado H M DNI/NIE/NIF DE LA PERSONA HABILITADA: [REDACTED]

Domicilio:

TIPO VÍA: [Selección de tipo de vía] NOMBRE DE LA VÍA: [REDACTED]

PROVINCIA: [Selección de la provincia] MUNICIPIO: [Selección de municipio] C. POSTAL: [REDACTED]

2 | DATOS DE LAS PRODUCCIONES

¿La explotación realiza actividades agrícolas? Sí No. Indicar que tipo de autocultivo:

Informe resumen de declaración anual gráfica de producciones agrícolas generado con la herramienta REAFA. Indicar localizador: [Selección localizador]

3 | DECLARACIÓN, FECHA Y FIRMA

DECLARO, bajo mi expresa responsabilidad, que son ciertos cuantos datos figuran en la presente declaración responsable, que dispongo de la documentación que así lo acredita y que la pondré a disposición de la Administración cuando la sea requerida.

PROVINCIA: CÁDIZ

CLÁUSULA DE PROTECCIÓN DE DATOS

En cumplimiento de lo dispuesto en el Reglamento General de Protección de Datos (art. 12 y 13), la Consejería de Agricultura, Ganadería, Pesca y Desarrollo Sostenible le informa que:

a) El responsable del tratamiento de los datos personales proporcionados en el presente formulario es la Consejería de Agricultura, Ganadería, Pesca y Desarrollo Sostenible - Dirección General de la Producción Agrícola y Ganadera cuya dirección es c/ Taboada, s/n - 4001 Sevilla.

b) Puede contactar por correo electrónico con el Delegado de Protección de Datos de la Consejería en la dirección electrónica dpd.cagds@juntadeandalucia.es.

c) Los datos personales proporcionados en el presente formulario serán integrados, para el registro y gestión de la información asociada a las explotaciones agrícolas, forestales y agroforestales andaluzas, así como de su producción y del transporte y comercialización de ésta, en el tratamiento denominado "Explotaciones agrícolas, forestales y agroforestales de Andalucía", cuya base jurídica es el cumplimiento de una misión realizada en interés público (RGPD, 6.1.f), basada en la Ley 2/2011, de 25 de marzo, de la Calidad Agroalimentaria y Pesquera de Andalucía, entre otras.

d) Usted puede ejercer sus derechos de acceso, modificación, supresión, portabilidad de sus datos, y de limitación u oposición a su tratamiento como se explica en la información adicional, que puede encontrar, junto con el formulario para la reclamación y/o servicios de esos derechos, en la siguiente dirección electrónica: <http://www.juntadeandalucia.es/portalconsumodatos>.

e) La Consejería confiere la posible cesión de estos datos a otros órganos de Administraciones Públicas amparada en la legislación sectorial, además de las demandas de obligación legal.

Volver Página 1 de 1 Finalizar



**CONSEJERÍA DE AGRICULTURA, GANADERÍA, PESCA Y
DESARROLLO SOSTENIBLE**

Dirección General de la Producción Agrícola y Ganadera

SOPORTE Y FORMACIÓN

SOPORTE

- **Destinado a cualquier Titular de Explotación**
 - **Soporte telefónico: Horario garantizado de 9:00 a 14:00**
 - **Buzón de correo electrónico**
- **Destinado a Personas Habilitadas**
 - **Soporte telefónico: Horario garantizado de 9:00 a 14:00**
 - **Soporte a través de Gestor de incidencias (es necesario estar registrado).**

SOPORTE: GESTOR INCIDENCIAS

- **Incidencias estructuradas por categorías**
 - **Procedimiento**
 - **Gestión Usuarios**
 - **Soporte técnico**
 - **Tramitación expedientes**
- **Posibilidad de consultar el estado de las incidencias**
- **Notificaciones configurables**

SOPORTE: GESTOR INCIDENCIAS

CONSEJERÍA DE AGRICULTURA, GANADERÍA, PESCA Y DESARROLLO SOSTENIBLE

Soporte CAGPDS

Reportar incidencia | Todos los proyectos | fsales.lopez

Principal | fsales.lopez (Francisco Sales Lopez Fernandez) | Consulta | Visitadas recientemente: 0000001 | Incidencia #

Asignadas a mí (pendientes) 0-0/0 Ver incidencias

No Asignadas 1-1/1 Ver incidencias

0000003 [REAFa] prueba 2
Soporte técnico - 2019-09-24 13:57

Reportadas por mí 0-0/0 Ver incidencias

Resueltas 1-1/1 Ver incidencias

0000002 [REAFa AEOFRUSE] Prueba usuarios
[REAFa] Gestión usuarios - 2019-09-24 13:01

Modificadas recientemente (30 Días) 1-3/3 Ver incidencias

0000001 [REAFa] Prueba
Procedimiento - 2019-09-24 14:24

0000003 [REAFa] prueba 2
Soporte técnico - 2019-09-24 13:57

0000002 [REAFa AEOFRUSE] Prueba usuarios
[REAFa] Gestión usuarios - 2019-09-24 13:01

Monitorizadas por mí 0-0/0 Ver incidencias

Línea de tiempo

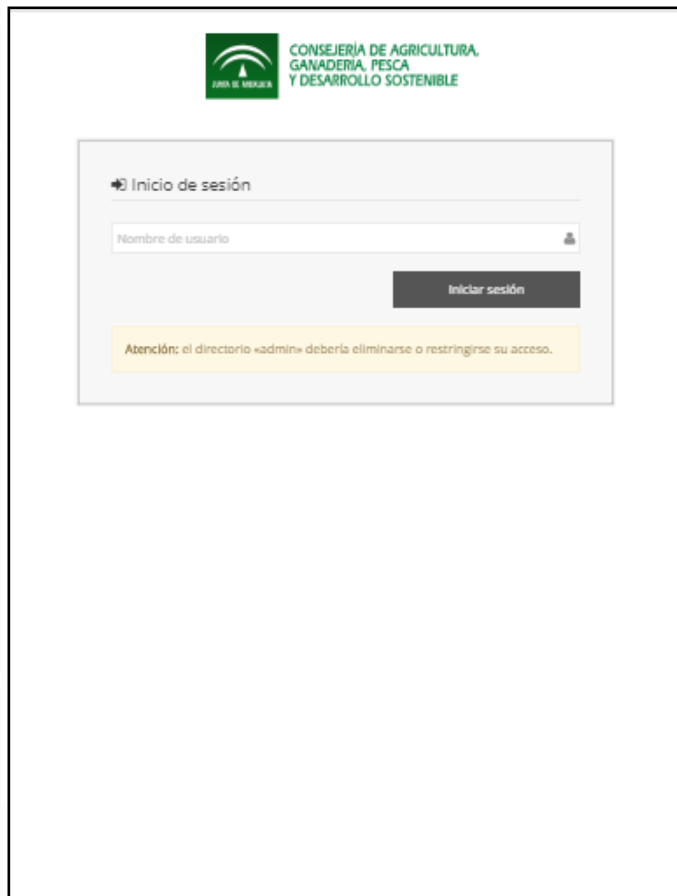
Anterior 2019-09-17 .. 2019-09-24

- + tomas.lopez.saavedra creó la incidencia 0000003
2019-09-24 13:57
- 👤 tomas.lopez.saavedra resolvió la incidencia 0000002
2019-09-24 13:01
- 👤 tomas.lopez.saavedra se asignó la incidencia 0000002
2019-09-24 12:59
- + tomas.lopez.saavedra creó la incidencia 0000002
2019-09-24 12:59
- 👤 tomas.lopez.saavedra se asignó la incidencia 0000001
2019-09-24 12:58
- 👤 tomas.lopez.saavedra asignó la incidencia 0000001 a fsales.lopez
2019-09-24 12:58
- 👤 tomas.lopez.saavedra se asignó la incidencia 0000001
2019-09-24 12:58
- + tomas.lopez.saavedra creó la incidencia 0000001
2019-09-24 12:58

Powered by MantisBT
Copyright © 2000 - 2019 MantisBT Team

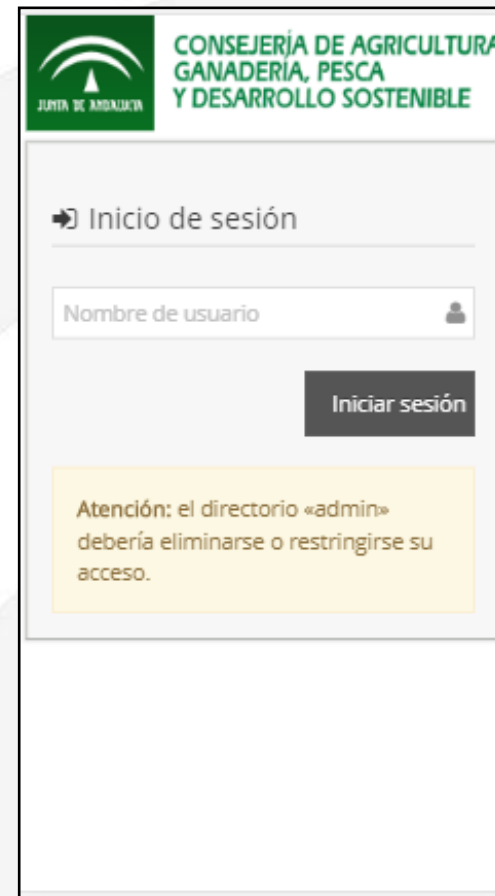
SOPORTE: GESTOR INCIDENCIAS

Tableta



The screenshot shows the login interface on a tablet. At the top left is the logo of the Junta de Andalucía. To its right is the text "CONSEJERÍA DE AGRICULTURA, GANADERÍA, PESCA Y DESARROLLO SOSTENIBLE". Below this is a grey box containing the heading "Inicio de sesión" with a right-pointing arrow. Underneath is a text input field labeled "Nombre de usuario" with a user icon on the right. A dark grey button labeled "Iniciar sesión" is positioned below the input field. At the bottom of the grey box is a yellow warning box with the text: "Atención: el directorio «admin» debería eliminarse o restringirse su acceso."

Teléfono Móvil



The screenshot shows the login interface on a mobile phone. At the top left is the logo of the Junta de Andalucía. To its right is the text "CONSEJERÍA DE AGRICULTURA, GANADERÍA, PESCA Y DESARROLLO SOSTENIBLE". Below this is a grey box containing the heading "Inicio de sesión" with a right-pointing arrow. Underneath is a text input field labeled "Nombre de usuario" with a user icon on the right. A dark grey button labeled "Iniciar sesión" is positioned below the input field. At the bottom of the grey box is a yellow warning box with the text: "Atención: el directorio «admin» debería eliminarse o restringirse su acceso."

FORMACIÓN

- **Formación presencial**
- **Formación a través de Videoconferencia**
- **Cursos de Teleformación (a través de plataforma)**
- **Videotutoriales**
- **Otro material formativo (manuales, guías, etc.).**



JUNTA DE ANDALUCÍA

**CONSEJERÍA DE AGRICULTURA, GANADERÍA, PESCA Y
DESARROLLO SOSTENIBLE**

Dirección General de la Producción Agrícola y Ganadera

MUCHAS GRACIAS