



**INFORME SOBRE PARCELAS Y RECINTOS SIGPAC 2024 DEL LOTE DE PASTOS DENOMINADO “TAJOS DE VILLALUENGA” DEL TÉRMINO MUNICIPAL DE VILLALUENGA DEL ROSARIO.**

En relación con el expediente de la Concesión Demanial del aprovechamiento de pastos que se indica a continuación:

**EXPTE:** CA/SGMN/AD/1/2025  
**TÍTULO:** Aprovechamientos forestales de varios recursos en montes demaniales de la provincia de Cádiz. Periodo 2025 a 2030  
**MONTE:** TAJOS DE VILLALUENGA. CA-10023-JA  
**LOTE N°:** 1  
**LOTE DENOMINACIÓN:** TAJOS DE VILLALUENGA  
**PLAZO DE EJECUCIÓN:** Hasta el 30 DE SEPTIEMBRE DE 2030

Realizada consulta de la información disponible sobre los linderos de los lotes de pastos de los montes públicos del Parque Natural Sierra de Grazalema, y tomando como referencia la cartografía SIGPAC 2024, las parcelas y recintos localizadas en el interior del lote de la Concesión Demanial del aprovechamiento de pastos de referencia, son los siguientes:

**Término municipal: Villaluenga del Rosario**

LOTE	CD_PROV	CD_MUN	CD_POL	CD_PARCELA	CD_RECINTO	CD_USO	NU_AREA	CD_PASTOS
Tajos de Villaluenga	11	40	13	4		1 PA	1,36	65
Tajos de Villaluenga	11	40	12	9003		1 CA	0,74	0
Tajos de Villaluenga	11	40	13	3		1 PA	6,64	65
Tajos de Villaluenga	11	40	12	27		1 PS	0,24	75
Tajos de Villaluenga	11	40	11	8		1 PS	0,00	55
Tajos de Villaluenga	11	40	11	6		1 PA	0,00	55
Tajos de Villaluenga	11	40	12	26		3 PR	0,02	65
Tajos de Villaluenga	11	40	13	2		1 PS	8,72	55
Tajos de Villaluenga	11	40	12	4		1 IM	0,01	0
Tajos de Villaluenga	11	40	12	3		1 PS	1,33	75
Tajos de Villaluenga	11	40	13	17		4 PS	0,25	65
Tajos de Villaluenga	11	40	13	1		2 PA	0,00	75
Tajos de Villaluenga	11	40	12	9002		1 CA	0,09	0
Tajos de Villaluenga	11	40	12	9004		1 CA	0,73	0
Tajos de Villaluenga	11	40	12	1		1 PS	0,21	75
Tajos de Villaluenga	11	40	12	2		1 PS	126,59	55
							146,93	

Plaza Asdrúbal s/n, 3ª Planta. 11071 Cádiz  
Tlfno. 956 008 700. Fax 956 008 702



Puede verificar la integridad de este documento mediante la lectura del código QR adjunto o mediante el acceso a la dirección <a href="https://ws050.juntadeandalucia.es/verificarFirma">https://ws050.juntadeandalucia.es/verificarFirma</a> indicando el código de VERIFICACIÓN			
FIRMADO POR	JOSE MANUEL QUERO FERNANDEZ DE MOLINA	09/05/2025	
VERIFICACIÓN	JOSE LUIS SANCHEZ VALLEJO Pk2jm7RQ3RS5BB29MMRVC6BWGPJ2NG	PÁG. 1/2	

LOTE	CD_PROV	CD_MUN	CD_POL	CD_PARCELA	CD_RECINTO	CD_USO	NU_AREA	CD_PASTOS
Tajos de Villaluenga (Acotado)	11	40	12	2		2 IM	0,04	0
Tajos de Villaluenga (Acotado)	11	40	12	27		1 PS	0,01	75
Tajos de Villaluenga (Acotado)	11	40	12	9002		1 CA	0,09	0
Tajos de Villaluenga (Acotado)	11	40	12	26		2 PR	0,22	65
Tajos de Villaluenga (Acotado)	11	40	12	2		1 PS	5,58	55
							5,94	

**Término Municipal: Benaocaz**


LOTE	CD_PROV	CD_MUN	CD_POL	CD_PARCELA	CD_RECINTO	CD_USO	NU_AREA	CD_PASTOS
Tajos de Villaluenga	11	9	8	9002		1 CA	0,07	0
Tajos de Villaluenga	11	9	8	2		4 PR	5,59	55
Tajos de Villaluenga	11	9	8	4		1 PR	0,47	65
Tajos de Villaluenga	11	9	9	5		1 PR	0,04	85
							6,17	

EL ASESOR TÉCNICO  
PARQUE NATURAL SIERRA DE GRAZALEMA  
Fdo. José L. Sánchez Vallejo  
(firmado electrónicamente)

EL DIRECTOR-CONSERVADOR DEL  
PARQUE NATURAL SIERRA DE GRAZALEMA  
Fdo. José M. Quero Fdez. de Molina  
(firmado electrónicamente)

Plaza Asdrúbal s/n, 3ª Planta. 11071 Cádiz  
Tífono. 956 008 700. Fax 956 008 702



Puede verificar la integridad de este documento mediante la lectura del código QR adjunto o mediante el acceso a la dirección <a href="https://ws050.juntadeandalucia.es/verificarFirma">https://ws050.juntadeandalucia.es/verificarFirma</a> indicando el código de VERIFICACIÓN			
FIRMADO POR	JOSE MANUEL QUERO FERNANDEZ DE MOLINA	09/05/2025	
	JOSE LUIS SANCHEZ VALLEJO		
VERIFICACIÓN	Pk2jm7RQ3RS5BB29MMRVC6BWGPJ2NG	PÁG. 2/2	



Junta de Andalucía

Consejería de Sostenibilidad y Medio Ambiente

Delegación Territorial de Cádiz

**INFORME SOBRE PARCELAS Y RECINTOS SIGPAC 2024 DEL LOTE DE PASTOS DENOMINADO “LA CHAPA Y SIERRA DE LAS VIÑAS” DEL TÉRMINO MUNICIPAL DE VILLALUENGA DEL ROSARIO.**

En relación con el expediente de la Concesión Demanial del aprovechamiento de pastos que se indica a continuación:

**EXPTE:** CA/SGMN/AD/1/2025  
**TÍTULO:** Aprovechamientos forestales de varios recursos en montes demaniales de la provincia de Cádiz. Periodo 2025 a 2030  
**MONTE:** LA CHAPA Y SIERRA DE LAS VIÑAS (CA-10042-JA)  
**LOTE N°:** 2  
**LOTE DENOMINACIÓN:** LA CHAPA Y SIERRA DE LAS VIÑAS  
**PLAZO DE EJECUCIÓN:** Hasta el 30 DE SEPTIEMBRE DE 2030

Realizada consulta de la información disponible sobre los linderos de los lotes de pastos de los montes públicos del Parque Natural Sierra de Grazalema, y tomando como referencia la cartografía SIGPAC 2024, las parcelas y recintos localizadas en el interior del lote de la Concesión Demanial del aprovechamiento de pastos de referencia, son los siguientes:

**Término municipal: Villaluenga del Rosario**

LOTE	CD_PROV	CD_MUN	CD_POL	CD_PARCELA	CD_RECINTO	CD_USO	NU_AREA	CD_PASTOS
La Chapa y Sierra de las Viñas	11	40	24	39	1	IM	0,05	
La Chapa y Sierra de las Viñas	11	40	21	4	7	PS	0,05	75
La Chapa y Sierra de las Viñas	11	40	24	12	2	PS	0	100
La Chapa y Sierra de las Viñas	11	40	24	2	2	PA	0,19	55
La Chapa y Sierra de las Viñas	11	40	24	1	2	FO	13,03	
La Chapa y Sierra de las Viñas	11	40	24	9001	1	CA	0,04	
La Chapa y Sierra de las Viñas	11	40	24	1	1	PA	38,96	65
							52,32	

EL ASESOR TÉCNICO  
 PARQUE NATURAL SIERRA DE GRAZALEMA  
 Fdo. José L. Sánchez Vallejo  
*(firmado electrónicamente)*

EL DIRECTOR-CONSERVADOR DEL  
 PARQUE NATURAL SIERRA DE GRAZALEMA  
 Fdo. José M. Quero Fdez. de Molina  
*(firmado electrónicamente)*

Plaza Asdrúbal s/n, 3ª Planta. 11071 Cádiz  
 Tfno. 956 008 700. Fax 956 008 702



Puede verificar la integridad de este documento mediante la lectura del código QR adjunto o mediante el acceso a la dirección <https://ws050.juntadeandalucia.es/verificarFirma> indicando el código de VERIFICACIÓN

FIRMADO POR	JOSE MANUEL QUERO FERNANDEZ DE MOLINA	09/05/2025	
	JOSE LUIS SANCHEZ VALLEJO		
VERIFICACIÓN	Pk2jm2JF2AQ5FJNDJKZ2FAX3YVX5BK	PÁG. 1/1	



Junta de Andalucía

**INFORME SOBRE PARCELAS Y RECINTOS SIGPAC 2024 DEL LOTE DE PASTOS DENOMINADO “EL RELOJ” DEL TÉRMINO MUNICIPAL DE VILLALUENGA DEL ROSARIO.**

En relación con el expediente de la Concesión Demanial del aprovechamiento de pastos que se indica a continuación:

**EXPTE:** CA/SGMN/AD/1/2025  
**TÍTULO:** Aprovechamientos forestales de varios recursos en montes demaniales de la provincia de Cádiz. Periodo 2025 a 2030  
**MONTE:** EL RELOJ (CA-11011-JA)  
**LOTE N°:** 3  
**LOTE DENOMINACIÓN:** EL RELOJ  
**PLAZO DE EJECUCIÓN:** Hasta el 30 DE SEPTIEMBRE DE 2030

Realizada consulta de la información disponible sobre los linderos de los lotes de pastos de los montes públicos del Parque Natural Sierra de Grazalema, y tomando como referencia la cartografía SIGPAC 2024, las parcelas y recintos localizadas en el interior del lote de la Concesión Demanial del aprovechamiento de pastos de referencia, son los siguientes:

**Término municipal: Villaluenga del Rosario**

LOTE	CD_PROV	CD_MUN	CD_POL	CD_PARCELA	CD_RECINTO	CD_USO	NU_AREA	CD_PASTOS
EI Reloj	11	19	14	2	7	PR	18,09	0
EI Reloj	11	19	13	25	4	IM	0,03	
EI Reloj	11	19	13	30	3	PS	1,24	65
EI Reloj	11	19	14	9002	1	CA	0,21	
EI Reloj	11	19	14	2	9	FO	5,13	
EI Reloj	11	19	13	25	1	PA	26,17	35
EI Reloj	11	40	1	1	1	PA	248,09	55
EI Reloj	11	40	2	3	2	PA	3,81	75
EI Reloj	11	40	2	9002	1	CA	1,9	
EI Reloj	11	40	2	1	1	PA	154,29	45
EI Reloj	11	40	2	4	1	PS	0,04	75
EI Reloj	11	40	2	2	1	PS	0,07	45
							459,07	

EL ASESOR TÉCNICO  
 PARQUE NATURAL SIERRA DE GRAZALEMA  
 Fdo. José L. Sánchez Vallejo  
*(firmado electrónicamente)*

EL DIRECTOR-CONSERVADOR DEL  
 PARQUE NATURAL SIERRA DE GRAZALEMA  
 Fdo. José M. Quero Fdez. de Molina  
*(firmado electrónicamente)*

Plaza Asdrúbal s/n, 3ª Planta. 11071 Cádiz  
 Tfno. 956 008 700. Fax 956 008 702



Puede verificar la integridad de este documento mediante la lectura del código QR adjunto o mediante el acceso a la dirección <a href="https://ws050.juntadeandalucia.es/verificarFirma">https://ws050.juntadeandalucia.es/verificarFirma</a> indicando el código de VERIFICACIÓN			
FIRMADO POR	JOSE MANUEL QUERO FERNANDEZ DE MOLINA	09/05/2025	
VERIFICACIÓN	JOSE LUIS SANCHEZ VALLEJO Pk2jmRNFJ8YSEQ8HJA69KYMWURVLVF	PÁG. 1/1	



Junta de Andalucía

**INFORME SOBRE PARCELAS Y RECINTOS SIGPAC 2024 DEL LOTE DE PASTOS DENOMINADO “LOS LLANOS, LAS MERINAS Y RINCÓN DE NIETO” DEL TÉRMINO MUNICIPAL DE VILLALUENGA DEL ROSARIO.**

En relación con el expediente de la Concesión Demanial del aprovechamiento de pastos que se indica a continuación:

**EXPTE:** CA/SGMN/AD/1/2025  
**TÍTULO:** Aprovechamientos forestales de varios recursos en montes demaniales de la provincia de Cádiz. Periodo 2025 a 2030  
**MONTE:** GRUPO DE LIBAR (CA-11020-JA)  
**LOTE N°:** 4  
**LOTE DENOMINACIÓN:** LOS LLANOS, LAS MERINAS Y RINCÓN DE NIETO  
**PLAZO DE EJECUCIÓN:** Hasta el 30 DE SEPTIEMBRE DE 2030

Realizada consulta de la información disponible sobre los linderos de los lotes de pastos de los montes públicos del Parque Natural Sierra de Grazalema, y tomando como referencia la cartografía SIGPAC 2024, las parcelas y recintos localizadas en el interior del lote de la Concesión Demanial del aprovechamiento de pastos de referencia, son los siguientes:

**Término municipal: Villaluenga del Rosario**

LOTE	CD_PROV	CD_MUN	CD_POL	CD_PARCELA	CD_RECINTO	CD_USO	NU_AREA	CD_PASTOS
Los Llanos, Las Merinas y Rincón de Nieto	11	40	20	3		5 PS	2,43	100
Los Llanos, Las Merinas y Rincón de Nieto	11	40	20	9002		1 AG	0,28	
Los Llanos, Las Merinas y Rincón de Nieto	11	40	8	9005		1 AG	0,08	
Los Llanos, Las Merinas y Rincón de Nieto	11	40	19	16		1 PS	0,06	100
Los Llanos, Las Merinas y Rincón de Nieto	11	40	8	15		11 CA	0,13	
Los Llanos, Las Merinas y Rincón de Nieto	11	40	19	9001		1 CA	0,26	
Los Llanos, Las Merinas y Rincón de Nieto	11	40	8	2		3 IM	0	
Los Llanos, Las Merinas y Rincón de Nieto	11	40	19	7		1 PS	0,02	100
Los Llanos, Las Merinas y Rincón de Nieto	11	40	8	15		2 PR	11,54	85
Los Llanos, Las Merinas y Rincón de Nieto	11	40	19	3		1 IM	0,02	
Los Llanos, Las Merinas y Rincón de Nieto	11	40	20	2		1 CA	0,01	
Los Llanos, Las Merinas y Rincón de Nieto	11	40	6	9005		1 CA	0,25	
Los Llanos, Las Merinas y Rincón de Nieto	11	40	20	1		1 PS	4,18	100
Los Llanos, Las Merinas y Rincón de Nieto	11	40	20	10		1 PS	2	100

Plaza Asdrúbal s/n, 3ª Planta. 11071 Cádiz  
Tlfno. 956 008 700. Fax 956 008 702




Puede verificar la integridad de este documento mediante la lectura del código QR adjunto o mediante el acceso a la dirección <a href="https://ws050.juntadeandalucia.es/verificarFirma">https://ws050.juntadeandalucia.es/verificarFirma</a> indicando el código de VERIFICACIÓN			
FIRMADO POR	JOSE MANUEL QUERO FERNANDEZ DE MOLINA	09/05/2025	
VERIFICACIÓN	JOSE LUIS SANCHEZ VALLEJO Pk2jmE35UR6NFUJEA95JQC5WT6XKQR	PÁG. 1/3	

LOTE	CD_PROV	CD_MUN	CD_POL	CD_PARCELA	CD_RECINTO	CD_USO	NU_AREA	CD_PASTOS
Los Llanos, Las Merinas y Rincón de Nieto	11	40	19	9005		1 AG	0,22	
Los Llanos, Las Merinas y Rincón de Nieto	11	40	8	1		2 PR	0	100
Los Llanos, Las Merinas y Rincón de Nieto	11	40	19	3		2 PS	9,41	100
Los Llanos, Las Merinas y Rincón de Nieto	11	40	19	15		8 PS	0,02	100
Los Llanos, Las Merinas y Rincón de Nieto	11	40	20	3		2 IM	0,2	
Los Llanos, Las Merinas y Rincón de Nieto	11	40	6	22		1 PS	1,02	100
Los Llanos, Las Merinas y Rincón de Nieto	11	40	20	9		4 PS	2,68	100
Los Llanos, Las Merinas y Rincón de Nieto	11	40	19	5		3 CA	0,01	
Los Llanos, Las Merinas y Rincón de Nieto	11	40	20	9001		1 AG	0,14	
Los Llanos, Las Merinas y Rincón de Nieto	11	40	20	9		5 CA	0,12	
Los Llanos, Las Merinas y Rincón de Nieto	11	40	20	9		3 PS	5,58	75
Los Llanos, Las Merinas y Rincón de Nieto	11	40	8	15		1 PA	0,13	45
Los Llanos, Las Merinas y Rincón de Nieto	11	40	19	6		6 PS	3,54	85
Los Llanos, Las Merinas y Rincón de Nieto	11	40	19	4		1 PS	0,35	100
Los Llanos, Las Merinas y Rincón de Nieto	11	40	20	3		4 PS	1,4	100
Los Llanos, Las Merinas y Rincón de Nieto	11	40	19	6		4 PS	4,15	100
Los Llanos, Las Merinas y Rincón de Nieto	11	40	20	9004		1 AG	0,19	
Los Llanos, Las Merinas y Rincón de Nieto	11	40	8	2		2 PS	0,07	100
Los Llanos, Las Merinas y Rincón de Nieto	11	40	19	6		5 PS	0,56	85
Los Llanos, Las Merinas y Rincón de Nieto	11	40	20	4		1 PR	0,11	75
Los Llanos, Las Merinas y Rincón de Nieto	11	40	19	5		2 CA	0,04	
Los Llanos, Las Merinas y Rincón de Nieto	11	40	19	6		7 CA	0,11	
Los Llanos, Las Merinas y Rincón de Nieto	11	40	6	24		1 PA	0,48	55
Los Llanos, Las Merinas y Rincón de Nieto	11	40	20	2		3 PS	1,29	85
Los Llanos, Las Merinas y Rincón de Nieto	11	40	8	9006		1 AG	0,03	
Los Llanos, Las Merinas y Rincón de Nieto	11	40	19	9004		1 CA	0,59	
Los Llanos, Las Merinas y Rincón de Nieto	11	40	20	6		1 PS	0	100
Los Llanos, Las Merinas y Rincón de Nieto	11	40	19	9003		1 AG	0,27	
Los Llanos, Las Merinas y Rincón de Nieto	11	40	19	15		6 FO	0,09	
Los Llanos, Las Merinas y Rincón de Nieto	11	40	8	15		4 PS	13,53	100

Plaza Asdrúbal s/n, 3ª Planta. 11071 Cádiz  
Tífono. 956 008 700. Fax 956 008 702



Puede verificar la integridad de este documento mediante la lectura del código QR adjunto o mediante el acceso a la dirección <a href="https://ws050.juntadeandalucia.es/verificarFirma">https://ws050.juntadeandalucia.es/verificarFirma</a> indicando el código de VERIFICACIÓN			
FIRMADO POR	JOSE MANUEL QUERO FERNANDEZ DE MOLINA	09/05/2025	
VERIFICACIÓN	JOSE LUIS SANCHEZ VALLEJO Pk2jmE35UR6NFUJEA95JQC5WT6XKQR	PÁG. 2/3	


LOTE	CD_PROV	CD_MUN	CD_POL	CD_PARCELA	CD_RECINTO	CD_USO	NU_AREA	CD_PASTOS
Los Llanos, Las Merinas y Rincón de Nieto	11	40	8	19		1 PR	0,04	55
Los Llanos, Las Merinas y Rincón de Nieto	11	40	19	9006		1 AG	0,04	
Los Llanos, Las Merinas y Rincón de Nieto	11	40	8	15		10 PR	1,12	100
Los Llanos, Las Merinas y Rincón de Nieto	11	40	19	1		1 PS	1,1	100
Los Llanos, Las Merinas y Rincón de Nieto	11	40	19	2		1 PS	2,96	100
Los Llanos, Las Merinas y Rincón de Nieto	11	40	8	15		8 FO	0,3	
Los Llanos, Las Merinas y Rincón de Nieto	11	40	20	9003		1 AG	0,27	
Los Llanos, Las Merinas y Rincón de Nieto	11	40	20	10		2 PA	0,1	65
Los Llanos, Las Merinas y Rincón de Nieto	11	40	20	2		2 PS	0,05	100
Los Llanos, Las Merinas y Rincón de Nieto	11	40	19	6		1 FO	2,86	
Los Llanos, Las Merinas y Rincón de Nieto	11	40	8	1		1 FO	0	
Los Llanos, Las Merinas y Rincón de Nieto	11	40	19	15		2 PS	0,01	85
Los Llanos, Las Merinas y Rincón de Nieto	11	40	19	6		2 PA	0,15	35
Los Llanos, Las Merinas y Rincón de Nieto	11	40	20	9		2 PS	13,69	100
Los Llanos, Las Merinas y Rincón de Nieto	11	40	8	1		3 PS	0	85
Los Llanos, Las Merinas y Rincón de Nieto	11	40	19	5		1 PS	5,79	100
Los Llanos, Las Merinas y Rincón de Nieto	11	40	6	9001		1 CA	0,19	
Los Llanos, Las Merinas y Rincón de Nieto	11	40	19	6		3 PS	11,21	100
							108,24	

EL ASESOR TÉCNICO  
PARQUE NATURAL SIERRA DE GRAZALEMA  
Fdo. José L. Sánchez Vallejo  
(firmado electrónicamente)

EL DIRECTOR-CONSERVADOR DEL  
PARQUE NATURAL SIERRA DE GRAZALEMA  
Fdo. José M. Quero Fdez. de Molina  
(firmado electrónicamente)

Plaza Asdrúbal s/n, 3ª Planta. 11071 Cádiz  
Tífono. 956 008 700. Fax 956 008 702



Puede verificar la integridad de este documento mediante la lectura del código QR adjunto o mediante el acceso a la dirección <a href="https://ws050.juntadeandalucia.es/verificarFirma">https://ws050.juntadeandalucia.es/verificarFirma</a> indicando el código de VERIFICACIÓN			
FIRMADO POR	JOSE MANUEL QUERO FERNANDEZ DE MOLINA	09/05/2025	
	JOSE LUIS SANCHEZ VALLEJO		
VERIFICACIÓN	Pk2jmE35UR6NFUJEA95JQC5WT6XKQR	PÁG. 3/3	



**INFORME SOBRE PARCELAS Y RECINTOS SIGPAC 2024 DEL LOTE DE PASTOS DENOMINADO “NAVAZOS DE LIBAR’ DEL TÉRMINO MUNICIPAL DE VILLALUENGA DEL ROSARIO.**

En relación con el expediente de la Concesión Demanial del aprovechamiento de pastos que se indica a continuación:

**EXPTE:** CA/SGMN/AD/1/2025  
**TÍTULO:** Aprovechamientos forestales de varios recursos en montes demaniales de la provincia de Cádiz. Periodo 2025 a 2030  
**MONTE:** GRUPO DE LIBAR (CA-11020-JA)  
**LOTE N°:** 5  
**LOTE DENOMINACIÓN:** NAVAZOS DE LIBAR  
**PLAZO DE EJECUCIÓN:** Hasta el 30 DE SEPTIEMBRE DE 2030

Realizada consulta de la información disponible sobre los linderos de los lotes de pastos de los montes públicos del Parque Natural Sierra de Grazalema, y tomando como referencia la cartografía SIGPAC 2024, las parcelas y recintos localizadas en el interior del lote de la Concesión Demanial del aprovechamiento de pastos de referencia, son los siguientes:

**Término municipal: Villaluenga del Rosario**

LOTE	CD_PROV	CD_MUN	CD_POL	CD_PARCELA	CD_RECINTO	CD_USO	NU_AREA	CD_PASTOS
Navazo de Libar	11	40	20	5		2 PS	0,02	100
Navazo de Libar	11	40	20	10		1 PS	1,56	100
Navazo de Libar	11	40	7	60001		3 PA	0,08	0
Navazo de Libar	11	40	7	1		2 PR	37,81	35
Navazo de Libar	11	40	8	15		1 PA	71,71	45
Navazo de Libar	11	40	20	9004		1 AG	0,51	
Navazo de Libar	11	40	7	9001		1 CA	0,58	
Navazo de Libar	11	40	7	9002		1 CA	1,58	
Navazo de Libar	11	40	7	1		1 PA	125,6	65
Navazo de Libar	11	40	8	15		4 PS	0,59	100
Navazo de Libar	11	40	20	9003		1 AG	0	
Navazo de Libar	11	40	20	10		2 PA	64,65	65
Navazo de Libar	11	40	7	1		3 PR	0,19	35
Navazo de Libar	11	40	20	8		1 PS	0,01	85
Navazo de Libar	11	40	8	1		3 PS	0,02	85
Navazo de Libar	11	40	8	15		1 PA	2,19	45
Navazo de Libar	11	40	7	9002		1 CA	0,06	
Navazo de Libar	11	40	7	1		1 PA	0,02	65
							307,18	

Plaza Asdrúbal s/n, 3ª Planta. 11071 Cádiz  
Tlfno. 956 008 700. Fax 956 008 702



Puede verificar la integridad de este documento mediante la lectura del código QR adjunto o mediante el acceso a la dirección <a href="https://ws050.juntadeandalucia.es/verificarFirma">https://ws050.juntadeandalucia.es/verificarFirma</a> indicando el código de VERIFICACIÓN			
FIRMADO POR	JOSE MANUEL QUERO FERNANDEZ DE MOLINA	09/05/2025	
VERIFICACIÓN	Pk2jm8FE3SMKRV5X38JJS8C4BG6YUE	PÁG. 1/2	

**Término municipal: Cortes de la Frontera**


LOTE	CD_PROV	CD_MUN	CD_POL	CD_PARCELA	CD_RECINTO	CD_USO	NU_AREA	CD_PASTOS
El Navazo	29	46	6	1	1	PR	2,39	0
El Navazo	29	46	5	2	2	PA	2,55	45
El Navazo	29	46	6	1	9	PA	2,50	45
							7,44	

EL ASESOR TÉCNICO  
PARQUE NATURAL SIERRA DE GRAZALEMA  
Fdo. José L. Sánchez Vallejo  
*(firmado electrónicamente)*

EL DIRECTOR-CONSERVADOR DEL  
PARQUE NATURAL SIERRA DE GRAZALEMA  
Fdo. José M. Quero Fdez. de Molina  
*(firmado electrónicamente)*

Plaza Asdrúbal s/n, 3ª Planta. 11071 Cádiz  
Tífono. 956 008 700. Fax 956 008 702



Puede verificar la integridad de este documento mediante la lectura del código QR adjunto o mediante el acceso a la dirección <a href="https://ws050.juntadeandalucia.es/verificarFirma">https://ws050.juntadeandalucia.es/verificarFirma</a> indicando el código de VERIFICACIÓN			
FIRMADO POR	JOSE MANUEL QUERO FERNANDEZ DE MOLINA	09/05/2025	
	JOSE LUIS SANCHEZ VALLEJO		
VERIFICACIÓN	Pk2jm8FE3SMKRV5X38JJS8C4BG6YUE	PÁG. 2/2	



Junta de Andalucía

Consejería de Sostenibilidad y Medio Ambiente

Delegación Territorial de Cádiz

**INFORME SOBRE PARCELAS Y RECINTOS SIGPAC 2024 DEL LOTE DE PASTOS DENOMINADO “PEÑON BERMEJO” DEL TÉRMINO MUNICIPAL DE VILLLAUENGA DEL ROSARIO.**

En relación con el expediente de la Concesión Demanial del aprovechamiento de pastos que se indica a continuación:

**EXPTE:** CA/SGMN/AD/1/2025  
**TÍTULO:** Aprovechamientos forestales de varios recursos en montes demaniales de la provincia de Cádiz. Periodo 2025 a 2030  
**MONTE:** GRUPO DE LIBAR (CA-11020-JA)  
**LOTE N°:** 6  
**LOTE DENOMINACIÓN:** PEÑON BERMEJO  
**PLAZO DE EJECUCIÓN:** Hasta el 30 DE SEPTIEMBRE DE 2030

Realizada consulta de la información disponible sobre los linderos de los lotes de pastos de los montes públicos del Parque Natural Sierra de Grazalema, y tomando como referencia la cartografía SIGPAC 2024, las parcelas y recintos localizadas en el interior del lote de la Concesión Demanial del aprovechamiento de pastos de referencia, son los siguientes:

**Término municipal: Villaluenga del Rosario**

LOTE	CD_PROV	CD_MUN	CD_POL	CD_PARCELA	CD_RECINTO	CD_USO	NU_AREA	CD_PASTOS
Peñon Bermejo	11	40	20	10	1	PS	0,17	100
Peñon Bermejo	11	40	20	10	3	IM	0,01	
Peñon Bermejo	11	40	6	22	1	PS	0,00	100
Peñon Bermejo	11	40	6	23	5	FO	0,01	
Peñon Bermejo	11	40	7	1	2	PR	0,55	35
Peñon Bermejo	11	40	6	24	8	PA	0,28	65
Peñon Bermejo	11	40	7	9001	1	CA	0,47	
Peñon Bermejo	11	40	7	1	1	PA	33,01	65
Peñon Bermejo	11	40	6	24	1	PA	9,89	55
Peñon Bermejo	11	40	20	10	2	PA	45,32	65
Peñon Bermejo	11	40	6	23	2	FO	0,00	
Peñon Bermejo	11	40	6	9001	1	CA	1,17	
Peñon Bermejo	11	40	6	24	7	PA	0,02	65
Peñon Bermejo	11	40	6	24	8	PA	1,09	65
Peñon Bermejo	11	40	6	23	1	PA	0,00	65
Peñon Bermejo	11	40	6	24	1	PA	17,61	55
Peñon Bermejo	11	40	6	23	3	FO	0,01	
Peñon Bermejo	11	40	6	9001	1	CA	0,00	

109,61

EL ASESOR TÉCNICO  
 PARQUE NATURAL SIERRA DE GRAZALEMA  
 Fdo. José L. Sánchez Vallejo  
*(firmado electrónicamente)*

EL DIRECTOR-CONSERVADOR DEL  
 PARQUE NATURAL SIERRA DE GRAZALEMA  
 Fdo. José M. Quero Fdez. de Molina  
*(firmado electrónicamente)*

Plaza Asdrúbal s/n, 3ª Planta. 11071 Cádiz  
 Tlfno. 956 008 700. Fax 956 008 702



Puede verificar la integridad de este documento mediante la lectura del código QR adjunto o mediante el acceso a la dirección <a href="https://ws050.juntadeandalucia.es/verificarFirma">https://ws050.juntadeandalucia.es/verificarFirma</a> indicando el código de VERIFICACIÓN			
FIRMADO POR	JOSE MANUEL QUERO FERNANDEZ DE MOLINA	09/05/2025	
VERIFICACIÓN	JOSE LUIS SANCHEZ VALLEJO	PÁG. 1/1	

Pk2jm2T9D9Q92KWCD78AW245GBXSZ6



Junta de Andalucía

Consejería de Sostenibilidad y Medio Ambiente  
Delegación Territorial de Cádiz

**INFORME SOBRE PARCELAS Y RECINTOS SIGPAC 2024 DEL LOTE DE PASTOS DENOMINADO “PUERTO LIBAR” DEL TÉRMINO MUNICIPAL DE VILLALUENGA DEL ROSARIO.**

En relación con el expediente de la Concesión Demanial del aprovechamiento de pastos que se indica a continuación:

**EXPTE:** CA/SGMN/AD/1/2025  
**TÍTULO:** Aprovechamientos forestales de varios recursos en montes demaniales de la provincia de Cádiz. Periodo 2025 a 2030  
**MONTE:** GRUPO DE LIBAR (CA-11020-JA)  
**LOTE N°:** 7  
**LOTE DENOMINACIÓN:** PUERTO LIBAR  
**PLAZO DE EJECUCIÓN:** Hasta el 30 DE SEPTIEMBRE DE 2030

Realizada consulta de la información disponible sobre los linderos de los lotes de pastos de los montes públicos del Parque Natural Sierra de Grazalema, y tomando como referencia la cartografía SIGPAC 2024, las parcelas y recintos localizadas en el interior del lote de la Concesión Demanial del aprovechamiento de pastos de referencia, son los siguientes:

**Término municipal: Villaluenga del Rosario**

LOTE	CD_PROV	CD_MUN	CD_POL	CD_PARCELA	CD_RECINTO	CD_USO	NU_AREA	CD_PASTOS
Puerto Libar	11	40	6	27	2	IM	0,01	
Puerto Libar	11	40	6	24	2	IM	0,05	
Puerto Libar	11	40	6	9000	2	IM	0,01	
Puerto Libar	11	40	6	28	1	PA	10,64	55
Puerto Libar	11	40	6	24	4	AG	0,05	
Puerto Libar	11	40	6	24	3	PS	5,63	100
Puerto Libar	11	40	6	27	3	IM	0,00	
Puerto Libar	11	40	6	23	1	PA	0,00	65
Puerto Libar	11	40	7	1	1	PA	0,02	65
Puerto Libar	11	40	6	60002	3	PA	0,02	35
Puerto Libar	11	40	6	27	1	PS	2,13	100
Puerto Libar	11	40	6	24	1	PA	52,06	55
Puerto Libar	11	40	6	24	5	PS	0,05	65
Puerto Libar	11	40	6	25	1	PA	0,02	45
Puerto Libar	11	40	6	24	6	PA	0,65	35
Puerto Libar	11	40	6	9006	1	CA	0,21	
Puerto Libar	11	40	6	9001	1	CA	0,05	
Puerto Libar	11	40	6	28	1	PA	0,03	55
Puerto Libar	11	40	6	24	7	PA	0,00	65
Puerto Libar	11	40	6	23	1	PA	0,05	65
Puerto Libar	11	40	6	24	1	PA	21,97	55
							93,65	

EL ASESOR TÉCNICO  
 PARQUE NATURAL SIERRA DE GRAZALEMA  
 Fdo. José L. Sánchez Vallejo  
*(firmado electrónicamente)*

EL DIRECTOR-CONSERVADOR DEL  
 PARQUE NATURAL SIERRA DE GRAZALEMA  
 Fdo. José M. Quero Fdez. de Molina  
*(firmado electrónicamente)*

Plaza Asdrúbal s/n, 3ª Planta. 11071 Cádiz  
 Tfno. 956 008 700. Fax 956 008 702



Es copia auténtica de documento electrónico

Puede verificar la integridad de este documento mediante la lectura del código QR adjunto o mediante el acceso a la dirección <a href="https://ws050.juntadeandalucia.es/verificarFirma">https://ws050.juntadeandalucia.es/verificarFirma</a> indicando el código de VERIFICACIÓN			
FIRMADO POR	JOSE MANUEL QUERO FERNANDEZ DE MOLINA	09/05/2025	
VERIFICACIÓN	JOSE LUIS SANCHEZ VALLEJO Pk2jmPHGBSA6D4QJKK4GU4G98SHQQF	PÁG. 1/1	



Junta de Andalucía

Consejería de Sostenibilidad y Medio Ambiente

Delegación Territorial de Cádiz

**INFORME SOBRE PARCELAS Y RECINTOS SIGPAC 2024 DEL LOTE DE PASTOS DENOMINADO “SIERRA BLANQUILLA’ DEL TÉRMINO MUNICIPAL DE VILLALUENGA DEL ROSARIO.**

En relación con el expediente de la Concesión Demanial del aprovechamiento de pastos que se indica a continuación:

**EXPTE:** CA/SGMN/AD/1/2025  
**TÍTULO:** Aprovechamientos forestales de varios recursos en montes demaniales de la provincia de Cádiz. Periodo 2025 a 2030  
**MONTE:** GRUPO DE LIBAR (CA-11020-JA)  
**LOTE N°:** 8  
**LOTE DENOMINACIÓN:** SIERRA BLANQUILLA  
**PLAZO DE EJECUCIÓN:** Hasta el 30 DE SEPTIEMBRE DE 2030

Realizada consulta de la información disponible sobre los linderos de los lotes de pastos de los montes públicos del Parque Natural Sierra de Grazalema, y tomando como referencia la cartografía SIGPAC 2024, las parcelas y recintos localizadas en el interior del lote de la Concesión Demanial del aprovechamiento de pastos de referencia, son los siguientes:

**Término municipal: Villaluenga del Rosario**

LOTE	CD_PROV	CD_MUN	CD_POL	CD_PARCELA	CD_RECINTO	CD_USO	NU_AREA	CD_PASTOS
Sierra Blanquilla	11	40	8	22		1 FO	1,85	
Sierra Blanquilla	11	40	8	15		7 FO	19,87	
Sierra Blanquilla	11	40	8	15		3 PS	36,79	45
Sierra Blanquilla	11	40	8	15		1 PA	193,59	45
Sierra Blanquilla	11	40	8	14		1 PA	1,22	65
Sierra Blanquilla	11	40	8	11		3 PS	0,12	45
Sierra Blanquilla	11	40	8	9001		1 AG	0,80	
Sierra Blanquilla	11	40	8	60002		4 PR	0,12	45
Sierra Blanquilla	11	40	8	14		3 PS	0,00	100
Sierra Blanquilla	11	40	8	60001		4 PR	0,33	75
Sierra Blanquilla	11	40	8	11		1 PA	0,04	55
							254,73	

LOTE	CD_PROV	CD_MUN	CD_POL	CD_PARCELA	CD_RECINTO	CD_USO	NU_AREA	CD_PASTOS
Sierra Blanquilla	29	46	5	60001		4 PR	0,00	55
Sierra Blanquilla	29	46	5	60002		4 PR	0,00	35
Sierra Blanquilla	29	46	5	11		4 PR	14,92	65
							14,92	

Plaza Asdrúbal s/n, 3ª Planta. 11071 Cádiz  
 Tfno. 956 008 700. Fax 956 008 702



Es copia auténtica de documento electrónico

Puede verificar la integridad de este documento mediante la lectura del código QR adjunto o mediante el acceso a la dirección <a href="https://ws050.juntadeandalucia.es/verificarFirma">https://ws050.juntadeandalucia.es/verificarFirma</a> indicando el código de VERIFICACIÓN			
FIRMADO POR	JOSE MANUEL QUERO FERNANDEZ DE MOLINA	09/05/2025	
VERIFICACIÓN	JOSE LUIS SANCHEZ VALLEJO Pk2jmSS4MAUDDURCYQVYL2SZVMPW83	PÁG. 1/2	


LOTE	CD_PROV	CD_MUN	CD_POL	CD_PARCELA	CD_RECINTO	CD_USO	NU_AREA	CSP	
Sierra Blanquilla (Acotado)	11	40	8	15	3 PS		0,02		45
Sierra Blanquilla (Acotado)	11	40	8	15	1 PA		4,05		45
							4,07		

EL ASESOR TÉCNICO  
PARQUE NATURAL SIERRA DE GRAZALEMA  
Fdo. José L. Sánchez Vallejo  
*(firmado electrónicamente)*

EL DIRECTOR-CONSERVADOR DEL  
PARQUE NATURAL SIERRA DE GRAZALEMA  
Fdo. José M. Quero Fdez. de Molina  
*(firmado electrónicamente)*

Plaza Asdrúbal s/n, 3ª Planta. 11071 Cádiz  
Tífono. 956 008 700. Fax 956 008 702



Puede verificar la integridad de este documento mediante la lectura del código QR adjunto o mediante el acceso a la dirección <a href="https://ws050.juntadeandalucia.es/verificarFirma">https://ws050.juntadeandalucia.es/verificarFirma</a> indicando el código de VERIFICACIÓN			
FIRMADO POR	JOSE MANUEL QUERO FERNANDEZ DE MOLINA	09/05/2025	
	JOSE LUIS SANCHEZ VALLEJO		
VERIFICACIÓN	Pk2jmSS4MAUDDURCYQVYL2SZVMPW83	PÁG. 2/2	



Junta de Andalucía

Consejería de Sostenibilidad y Medio Ambiente

Delegación Territorial de Cádiz

**INFORME SOBRE PARCELAS Y RECINTOS SIGPAC 2024 DEL LOTE DE PASTOS DENOMINADO “CAÑAILLAS Y OTROS” DEL TÉRMINO MUNICIPAL DE VILLLAUENGA DEL ROSARIO.**

En relación con el expediente de la Concesión Demanial del aprovechamiento de pastos que se indica a continuación:

**EXPTE:** CA/SGMN/AD/1/2025  
**TÍTULO:** Aprovechamientos forestales de varios recursos en montes demaniales de la provincia de Cádiz. Periodo 2025 a 2030  
**MONTE:** GRUPO DE LIBAR (CA-11020-JA)  
**LOTE N°:** 9  
**LOTE DENOMINACIÓN:** CAÑAILLAS Y OTROS  
**PLAZO DE EJECUCIÓN:** Hasta el 30 DE SEPTIEMBRE DE 2030

Realizada consulta de la información disponible sobre los linderos de los lotes de pastos de los montes públicos del Parque Natural Sierra de Grazalema, y tomando como referencia la cartografía SIGPAC 2024, las parcelas y recintos localizadas en el interior del lote de la Concesión Demanial del aprovechamiento de pastos de referencia, son los siguientes:

**Término municipal: Cortes de la Frontera**

LOTE	CD_PROV	CD_MUN	CD_POL	CD_PARCELA	CD_RECINTO	CD_USO	NU_AREA	CD_PASTOS
Cañailas y otros	29	46	5	60003		2 PA	0,04	45
Cañailas y otros	29	46	5	60002		4 PR	0,1	35
Cañailas y otros	29	46	5	2		2 PA	2,37	45
Cañailas y otros	29	46	5	11		4 PR	2,93	65
							5,44	

Plaza Asdrúbal s/n, 3ª Planta. 11071 Cádiz  
Tlfno. 956 008 700. Fax 956 008 702



Es copia auténtica de documento electrónico

Puede verificar la integridad de este documento mediante la lectura del código QR adjunto o mediante el acceso a la dirección <https://ws050.juntadeandalucia.es/verificarFirma> indicando el código de VERIFICACIÓN

FIRMADO POR	JOSE MANUEL QUERO FERNANDEZ DE MOLINA	09/05/2025	
	JOSE LUIS SANCHEZ VALLEJO		
VERIFICACIÓN	Pk2jmUZ5N3QD4SGABBPE35WCRUSPB7	PÁG. 1/2	



**Término municipal: Villaluenga del Rosario**

LOTE	CD_PROV	CD_MUN	CD_POL	CD_PARCELA	CD_RECINTO	CD_USO	NU_AREA	CD_PASTOS
Cañailas y Otros	11	40	8	15		1 PA	3,59	45
Cañailas y Otros	11	40	8	15		5 PA	5,12	85
Cañailas y Otros	11	40	8	6		2 PS	0,11	35
Cañailas y Otros	11	40	8	9005		1 AG	0,11	
Cañailas y Otros	11	40	8	5		1 IM	0,02	
Cañailas y Otros	11	40	9	28		1 PA	0,42	55
Cañailas y Otros	11	40	8	9003		1 AG	0	
Cañailas y Otros	11	40	8	6		1 PA	0,1	85
Cañailas y Otros	11	40	9	22		3 AG	0,01	
Cañailas y Otros	11	40	8	10		3 PS	5,09	65
Cañailas y Otros	11	40	8	8		1 FO	0,12	
Cañailas y Otros	11	40	8	9002		1 AG	1	
Cañailas y Otros	11	40	8	15		1 PA	574,57	45
Cañailas y Otros	11	40	9	9001		1 AG	0,13	
Cañailas y Otros	11	40	8	8		2 PS	0,22	100
Cañailas y Otros	11	40	8	4		1 IM	0,01	
Cañailas y Otros	11	40	8	60002		4 PR	0,01	45
Cañailas y Otros	11	40	8	21		1 PA	11,52	65
Cañailas y Otros	11	40	8	3		3 PS	0,6	75
Cañailas y Otros	11	40	8	15		4 PS	13,66	100
Cañailas y Otros	11	40	8	15		6 FO	6,67	
Cañailas y Otros	11	40	8	19		1 PR	0,21	55
Cañailas y Otros	11	40	8	15		9 FO	3,38	
Cañailas y Otros	11	40	8	3		2 IM	0,04	
Cañailas y Otros	11	40	8	16		1 PA	14,71	65
Cañailas y Otros	11	40	8	2		1 PS	0	100
Cañailas y Otros	11	40	8	11		2 PS	0	35
Cañailas y Otros	11	40	8	17		1 FO	6,55	
Cañailas y Otros	11	40	8	16		2 PR	4,63	85
Cañailas y Otros	11	40	9	29		1 FO	0,85	
Cañailas y Otros	11	40	8	21		2 PS	3,86	85
Cañailas y Otros	11	40	8	7		1 PS	0,32	85
Cañailas y Otros	11	40	8	21		3 PS	3,4	85
Cañailas y Otros	11	40	9	22		1 PA	0	55
							661,03	

EL ASESOR TÉCNICO  
 PARQUE NATURAL SIERRA DE GRAZALEMA  
 Fdo. José L. Sánchez Vallejo  
*(firmado electrónicamente)*

EL DIRECTOR-CONSERVADOR DEL  
 PARQUE NATURAL SIERRA DE GRAZALEMA  
 Fdo. José M. Quero Fdez. de Molina  
*(firmado electrónicamente)*

Plaza Asdrúbal s/n, 3ª Planta. 11071 Cádiz  
 Tfno. 956 008 700. Fax 956 008 702



Puede verificar la integridad de este documento mediante la lectura del código QR adjunto o mediante el acceso a la dirección <a href="https://ws050.juntadeandalucia.es/verificarFirma">https://ws050.juntadeandalucia.es/verificarFirma</a> indicando el código de VERIFICACIÓN			
FIRMADO POR	JOSE MANUEL QUERO FERNANDEZ DE MOLINA	09/05/2025	
VERIFICACIÓN	JOSE LUIS SANCHEZ VALLEJO	PÁG. 2/2	

Pk2jmUZ5N3QD4SGABBPE35WCRUSPB7



**INFORME SOBRE PARCELAS Y RECINTOS SIGPAC 2024 DEL LOTE DE PASTOS DENOMINADO ‘LOS BUEJOS’ DEL TÉRMINO MUNICIPAL DE VILLALUENGA DEL ROSARIO.**

En relación con el expediente de la Concesión Demanial del aprovechamiento de pastos que se indica a continuación:

**EXPTE:** CA/SGMN/AD/1/2025  
**TÍTULO:** Aprovechamientos forestales de varios recursos en montes demaniales de la provincia de Cádiz. Periodo 2025 a 2030  
**MONTE:** LOS BUJEOS (CA-700006-EP)  
**LOTE N°:** 10  
**LOTE DENOMINACIÓN:** LOS BUEJOS  
**PLAZO DE EJECUCIÓN:** Hasta el 30 DE SEPTIEMBRE DE 2030

Realizada consulta de la información disponible sobre los linderos de los lotes de pastos de los montes públicos del Parque Natural Sierra de Grazalema, y tomando como referencia la cartografía SIGPAC 2024, las parcelas y recintos localizadas en el interior del lote de la Concesión Demanial del aprovechamiento de pastos de referencia, son los siguientes:

**Término municipal: Villaluenga del Rosario**

LOTE	CD_PROV	CD_MUN	CD_POL,	CD_PARCELA	CD_RECINTO	CD_USO	NU_AREA	CSP
Los Bujeos	11	40	21	9001		1 CA	0,05	0
Los Bujeos	11	40	23	9004		1 AG	0,44	0
Los Bujeos	11	40	22	3		1 FO	15,79	0
Los Bujeos	11	40	21	4		7 PS	0,04	75
Los Bujeos	11	40	9	2		1 PA	0,00	45
Los Bujeos	11	40	23	9006		1 AG	0,38	0
Los Bujeos	11	40	21	4		2 PS	2,76	85
Los Bujeos	11	40	22	1		1 FO	14,48	0
Los Bujeos	11	40	23	1		3 IM	0,01	0
Los Bujeos	11	40	23	1		1 ED	0,01	0
Los Bujeos	11	40	23	1		6 PA	1,15	65
Los Bujeos	11	40	23	1		4 FO	30,49	0
Los Bujeos	11	40	22	2		1 FO	1,29	0
Los Bujeos	11	40	21	7		1 PA	0,32	85
Los Bujeos	11	40	23	5		2 PA	0,00	75
Los Bujeos	11	40	21	9003		1 CA	0,40	0

Plaza Asdrúbal s/n, 3ª Planta. 11071 Cádiz  
Tlfno. 956 008 700. Fax 956 008 702



Puede verificar la integridad de este documento mediante la lectura del código QR adjunto o mediante el acceso a la dirección <a href="https://ws050.juntadeandalucia.es/verificarFirma">https://ws050.juntadeandalucia.es/verificarFirma</a> indicando el código de VERIFICACIÓN			
FIRMADO POR	JOSE MANUEL QUERO FERNANDEZ DE MOLINA	09/05/2025	
VERIFICACIÓN	JOSE LUIS SANCHEZ VALLEJO Pk2jm8YGJSYZ9LKDKZ9NQ6QJVTD8S	PÁG. 1/2	



Junta de Andalucía

Consejería de Sostenibilidad y Medio Ambiente

Delegación Territorial de Cádiz

LOTE	CD_PROV	CD_MUN	CD_POL	CD_PARCELA	CD_RECINTO	CD_USO	NU_AREA	CSP
Los Bujeos	11	40	21	9001		1CA	0,05	0
Los Bujeos	11	40	23	9004		1AG	0,44	0
Los Bujeos	11	40	22	3		1FO	15,79	0
Los Bujeos	11	40	21	4		7PS	0,04	75
Los Bujeos	11	40	9	2		1PA	0,00	45
Los Bujeos	11	40	23	9006		1AG	0,38	0
Los Bujeos	11	40	21	4		2PS	2,76	85
Los Bujeos	11	40	22	1		1FO	14,48	0
Los Bujeos	11	40	23	1		3IM	0,01	0
Los Bujeos	11	40	23	1		1ED	0,01	0
Los Bujeos	11	40	23	1		6PA	1,15	65
Los Bujeos	11	40	23	1		4FO	30,49	0
Los Bujeos	11	40	22	2		1FO	1,29	0
Los Bujeos	11	40	21	7		1PA	0,32	85
Los Bujeos	11	40	23	5		2PA	0,00	75
Los Bujeos	11	40	21	9003		1CA	0,40	0
Los Bujeos	11	40	21	4		6PS	0,11	75
Los Bujeos	11	40	21	3		1PA	0,06	85
Los Bujeos	11	40	22	9002		1CA	0,10	0
Los Bujeos	11	40	23	1		5PA	5,78	85
Los Bujeos	11	40	21	4		1IM	0,01	0
Los Bujeos	11	40	18	3		12PA	0,00	65
Los Bujeos	11	40	20	11		1FO	0,00	0
Los Bujeos	11	40	24	2		2PA	1,50	55
Los Bujeos	11	40	23	9007		1AG	0,00	0
Los Bujeos	11	40	8	19		1PR	0,00	55
Los Bujeos	11	40	9	9004		1AG	0,00	0
Los Bujeos	11	40	9	9005		1AG	0,69	0
Los Bujeos	11	40	9	1		1FO	24,85	0
Los Bujeos	11	40	21	4		3PS	0,00	85
Los Bujeos	11	40	21	5		1PS	0,28	100
Los Bujeos	11	40	22	4		3PA	0,02	45
Los Bujeos	11	40	23	9005		1AG	0,53	0
Los Bujeos	11	40	24	1		1PA	0,98	65
Los Bujeos	11	40	23	9002		1AG	0,73	0
Los Bujeos	11	40	22	9001		1CA	0,43	0
Los Bujeos	11	40	21	9002		1CA	0,07	0
Los Bujeos	11	40	21	8		1FO	2,11	0
Los Bujeos	11	40	21	3		4PS	0,04	100
Los Bujeos	11	40	21	6		1PS	0,60	65
Los Bujeos	11	40	21	4		5CA	0,07	0
Los Bujeos	11	40	21	3		5PS	0,03	100
Los Bujeos	11	40	21	1		1FO	70,42	0
							177,02	

EL ASESOR TÉCNICO  
 PARQUE NATURAL SIERRA DE GRAZALEMA  
 Fdo. José L. Sánchez Vallejo  
*(firmado electrónicamente)*

EL DIRECTOR-CONSERVADOR DEL  
 PARQUE NATURAL SIERRA DE GRAZALEMA  
 Fdo. José M. Quero Fdez. de Molina  
*(firmado electrónicamente)*

Plaza Asdrúbal s/n, 3ª Planta. 11071 Cádiz  
 Tfíno. 956 008 700. Fax 956 008 702



Es copia auténtica de documento electrónico

Puede verificar la integridad de este documento mediante la lectura del código QR adjunto o mediante el acceso a la dirección <a href="https://ws050.juntadeandalucia.es/verificarFirma">https://ws050.juntadeandalucia.es/verificarFirma</a> indicando el código de VERIFICACIÓN			
FIRMADO POR	JOSE MANUEL QUERO FERNANDEZ DE MOLINA	09/05/2025	
VERIFICACIÓN	JOSE LUIS SANCHEZ VALLEJO Pk2jm8YGJSYZ9LKDKZ9NQ6QJVTD8S	PÁG. 2/2	



Junta de Andalucía

Consejería de Sostenibilidad y Medio Ambiente

Delegación Territorial de Cádiz

**INFORME SOBRE PARCELAS Y RECINTOS SIGPAC 2024 DEL LOTE DE PASTOS DENOMINADO “SIERRA BAJA’ DEL TÉRMINO MUNICIPAL DE UBRIQUE.**

En relación con el expediente de la Concesión Demanial del aprovechamiento de pastos que se indica a continuación:

**EXPTE:** CA/SGMN/AD/1/2025  
**TÍTULO:** Aprovechamientos forestales de varios recursos en montes demaniales de la provincia de Cádiz. Periodo 2025 a 2030  
**MONTE:** GRUPO DE LIBAR (CA-11020-JA)  
**LOTE N°:** 11  
**LOTE DENOMINACIÓN:** SIERRA BAJA  
**PLAZO DE EJECUCIÓN:** Hasta el 30 DE SEPTIEMBRE DE 2030

Realizada consulta de la información disponible sobre los linderos de los lotes de pastos de los montes públicos del Parque Natural Sierra de Grazalema, y tomando como referencia la cartografía SIGPAC 2024, las parcelas y recintos localizadas en el interior del lote de la Concesión Demanial del aprovechamiento de pastos de referencia, son los siguientes:

**Término municipal: Ubrique**

LOTE	CD_PROV,	CD_MUN,	CD_POL,	CD_PARCELA	CD_RECINTO	CD_USO	NU_AREA	CSP
Sierra Baja	11	11	38	4	58	1 PA	0,01	100
Sierra Baja	11	11	38	4	7	3 ED	0,01	0
Sierra Baja	11	11	38	4	5	3 PA	0,00	25
Sierra Baja	11	11	38	4	7	6 IM	0,01	0
Sierra Baja	11	11	38	4	29	1 PA	0,00	0
Sierra Baja	11	11	38	4	79	1 PA	0,00	55
Sierra Baja	11	11	38	4	78	1 PA	0,00	55
Sierra Baja	11	11	38	4	28	56 PA	0,01	45
Sierra Baja	11	11	38	4	6	1 PA	89,35	75
Sierra Baja	11	11	38	4	15	1 PR	0,00	55
Sierra Baja	11	11	38	4	8	2 PA	0,02	45
Sierra Baja	11	11	38	4	9	3 PA	0,04	55
Sierra Baja	11	11	38	4	20	4 PA	0,01	35
Sierra Baja	11	11	38	4	75	56 PA	0,00	75

Plaza Asdrúbal s/n, 3ª Planta. 11071 Cádiz  
Tlfno. 956 008 700. Fax 956 008 702



Es copia auténtica de documento electrónico

Puede verificar la integridad de este documento mediante la lectura del código QR adjunto o mediante el acceso a la dirección <a href="https://ws050.juntadeandalucia.es/verificarFirma">https://ws050.juntadeandalucia.es/verificarFirma</a> indicando el código de VERIFICACIÓN			
FIRMADO POR	JOSE MANUEL QUERO FERNANDEZ DE MOLINA	15/05/2025	
VERIFICACIÓN	JOSE LUIS SANCHEZ VALLEJO Pk2jmZMWNHCXDPYBPLZDFL7ARUXVS	PÁG. 1/2	

LOTE	CD_PROV,	CD_MUN,	CD_POL,	CD_PARCELA	CD_RECINTO	CD_USO	NU_AREA	CSP
Sierra Baja	11	38	4	77	55	PA	0,00	65
Sierra Baja	11	38	4	6	2	PR	0,81	0
Sierra Baja	11	38	4	21	1	PA	0,01	35
Sierra Baja	11	38	4	22	2	PA	0,04	25
Sierra Baja	11	38	4	7	1	FY	0,25	0
Sierra Baja	11	38	4	9001	1	CA	2,35	0
Sierra Baja	11	38	4	7	4	ED	0,03	0
Sierra Baja	11	38	4	96	2	PA	0,00	55
Sierra Baja	11	38	4	15	2	PA	0,02	45
Sierra Baja	11	38	4	7	2	PA	424,20	45
Sierra Baja	11	38	4	7	5	IM	0,01	0
Sierra Baja	11	38	4	26	4	PA	0,02	35
Sierra Baja	11	38	4	57	2	PA	0,00	85
Sierra Baja	11	38	4	80	2	PA	0,00	65
Sierra Baja	11	38	4	9008	1	AG	0,00	0
Sierra Baja	11	38	4	29	4	OV	0,00	0
							517,20	


LOTE	CD_PROV,	CD_MUN,	CD_POL,	CD_PARCELA	CD_RECINTO	CD_USO	NU_AREA	CSP
Sierra Baja (Acotado)	11	38	4	6	1	PA	12,35	75
Sierra Baja (Acotado)	11	38	4	9001	1	CA	0,06	0
							12,41	

EL ASESOR TÉCNICO  
PARQUE NATURAL SIERRA DE GRAZALEMA  
Fdo. José L. Sánchez Vallejo  
(firmado electrónicamente)

EL DIRECTOR-CONSERVADOR DEL  
PARQUE NATURAL SIERRA DE GRAZALEMA  
Fdo. José M. Quero Fdez. de Molina  
(firmado electrónicamente)

Plaza Asdrúbal s/n, 3ª Planta. 11071 Cádiz  
Tífono. 956 008 700. Fax 956 008 702



Puede verificar la integridad de este documento mediante la lectura del código QR adjunto o mediante el acceso a la dirección <a href="https://ws050.juntadeandalucia.es/verificarFirma">https://ws050.juntadeandalucia.es/verificarFirma</a> indicando el código de VERIFICACIÓN			
FIRMADO POR	JOSE MANUEL QUERO FERNANDEZ DE MOLINA	15/05/2025	
	JOSE LUIS SANCHEZ VALLEJO		
VERIFICACIÓN	Pk2jmZMWNHCXDPYBPLZDFL7ARUXVS	PÁG. 2/2	



**INFORME SOBRE PARCELAS Y RECINTOS SIGPAC 2024 DEL LOTE DE PASTOS DENOMINADO “LA MESA Y MESONCILLO” DEL TÉRMINO MUNICIPAL DE BENAOCÁZ.**

En relación con el expediente de la Concesión Demanial del aprovechamiento de pastos que se indica a continuación:

**EXPTE:** CA/SGMN/AD/1/2025  
**TÍTULO:** Aprovechamientos forestales de varios recursos en montes demaniales de la provincia de Cádiz. Periodo 2025 a 2030  
**MONTE:** LA MESA Y MESONCILLO (CA-10.025-JA)  
**LOTE N°:** 12  
**LOTE DENOMINACIÓN:** LA MESA Y MESONCILLA  
**PLAZO DE EJECUCIÓN:** Hasta el 30 DE SEPTIEMBRE DE 2030

Realizada consulta de la información disponible sobre los linderos de los lotes de pastos de los montes públicos del Parque Natural Sierra de Grazalema, y tomando como referencia la cartografía SIGPAC 2024, las parcelas y recintos localizadas en el interior del lote de la Concesión Demanial del aprovechamiento de pastos de referencia, son los siguientes:

**Término municipal: Benaocaz**

LOTE	CD_PROV	CD_MUN	CD_POL	CD_PARCELA	CD_RECINTO	CD_USO	NU_AREA	PC_PASTOS
La Mesa y Mesoncillo	11	9	3	7	7	6 IM	0,43	
La Mesa y Mesoncillo	11	9	3	7	7	5 PS	0,86	25
La Mesa y Mesoncillo	11	9	3	7	7	1 PS	3,61	65
La Mesa y Mesoncillo	11	9	3	16	16	4 PA	0,01	55
La Mesa y Mesoncillo	11	9	3	7	7	2 PA	54,66	55
La Mesa y Mesoncillo	11	9	3	6	6	3 PS	0,01	85
La Mesa y Mesoncillo	11	9	3	7	7	4 FO	0,5	
La Mesa y Mesoncillo	11	9	3	7	7	8 PR	2,5	0
La Mesa y Mesoncillo	11	9	3	8	8	2 PA	0,06	65
La Mesa y Mesoncillo	11	9	3	5	5	8 PR	0	35
La Mesa y Mesoncillo	11	9	3	8	8	1 PS	0,02	75
La Mesa y Mesoncillo	11	9	3	5	5	1 PS	0	35
La Mesa y Mesoncillo	11	9	3	9	9	2 PA	0,09	35
La Mesa y Mesoncillo	11	9	3	7	7	3 PS	16,06	45
La Mesa y Mesoncillo	11	9	3	6	6	1 FO	0,01	
							78,82	

EL ASESOR TÉCNICO  
PARQUE NATURAL SIERRA DE GRAZALEMA  
Fdo. José L. Sánchez Vallejo  
(firmado electrónicamente)

EL DIRECTOR-CONSERVADOR DEL  
PARQUE NATURAL SIERRA DE GRAZALEMA  
Fdo. José M. Quero Fdez. de Molina  
(firmado electrónicamente)

Plaza Asdrúbal s/n, 3ª Planta. 11071 Cádiz  
Tlfn. 956 008 700. Fax 956 008 702



Puede verificar la integridad de este documento mediante la lectura del código QR adjunto o mediante el acceso a la dirección <a href="https://ws050.juntadeandalucia.es/verificarFirma">https://ws050.juntadeandalucia.es/verificarFirma</a> indicando el código de VERIFICACIÓN			
FIRMADO POR	JOSE MANUEL QUERO FERNANDEZ DE MOLINA	09/05/2025	
	JOSE LUIS SANCHEZ VALLEJO		
VERIFICACIÓN	Pk2jmT4SPGNB5HFSNZ4GQZZWU7RN7	PÁG. 1/1	



Junta de Andalucía

**INFORME SOBRE PARCELAS Y RECINTOS SIGPAC 2024 DEL LOTE DE PASTOS DENOMINADO “LAS VEREDAS” DEL TÉRMINO MUNICIPAL DE BENAOCÁZ.**

En relación con el expediente de la Concesión Demanial del aprovechamiento de pastos que se indica a continuación:

**EXPTE:** CA/SGMN/AD/1/2025  
**TÍTULO:** Aprovechamientos forestales de varios recursos en montes demaniales de la provincia de Cádiz. Periodo 2025 a 2030  
**MONTE:** LAS VEREDAS (CA-10.041-JA)  
**LOTE N°:** 13  
**LOTE DENOMINACIÓN:** LAS VEREDAS  
**PLAZO DE EJECUCIÓN:** Hasta el 30 DE SEPTIEMBRE DE 2030

Realizada consulta de la información disponible sobre los linderos de los lotes de pastos de los montes públicos del Parque Natural Sierra de Grazalema, y tomando como referencia la cartografía SIGPAC 2024, las parcelas y recintos localizadas en el interior del lote de la Concesión Demanial del aprovechamiento de pastos de referencia, son los siguientes:

**Término municipal: Benaocaz**

LOTE	CD_PROV	CD_MUN	CD_POL	CD_PARCELA	CD_RECINTO	CD_USO	NU_AREA	CD_PASTOS
Las Veredas	11	9	3	12		3 PS	0	100
Las Veredas	11	9	3	22		1 PA	0,02	35
Las Veredas	11	9	3	11		2 PS	1,61	100
Las Veredas	11	9	3	9002		1 AG	0,16	
Las Veredas	11	9	3	12		6 PA	0	100
Las Veredas	11	9	3	9		2 PA	0,09	35
Las Veredas	11	9	3	11		3 ED	0,01	
Las Veredas	11	9	3	11		1 PA	70,03	55
							71,92	

EL ASESOR TÉCNICO  
PARQUE NATURAL SIERRA DE GRAZALEMA  
Fdo. José L. Sánchez Vallejo  
(firmado electrónicamente)

EL DIRECTOR-CONSERVADOR DEL  
PARQUE NATURAL SIERRA DE GRAZALEMA  
Fdo. José M. Quero Fdez. de Molina  
(firmado electrónicamente)

Plaza Asdrúbal s/n, 3ª Planta. 11071 Cádiz  
Tlfno. 956 008 700. Fax 956 008 702



Puede verificar la integridad de este documento mediante la lectura del código QR adjunto o mediante el acceso a la dirección <a href="https://ws050.juntadeandalucia.es/verificarFirma">https://ws050.juntadeandalucia.es/verificarFirma</a> indicando el código de VERIFICACIÓN			
FIRMADO POR	JOSE MANUEL QUERO FERNANDEZ DE MOLINA	09/05/2025	
	JOSE LUIS SANCHEZ VALLEJO		
VERIFICACIÓN	Pk2jm885J59SEDWAY9Q3LA985FUT53	PÁG. 1/1	



INFORME SOBRE PARCELAS Y RECINTOS SIGPAC 2024 DEL LOTE DE PASTOS DENOMINADO "EL ENCINAREJO" DEL TÉRMINO MUNICIPAL DE BENAOCÁZ.

En relación con el expediente de la Concesión Demanial del aprovechamiento de pastos que se indica a continuación:

EXPTE: CA/SGMN/AD/1/2025
TÍTULO: Aprovechamientos forestales de varios recursos en montes demaniales de la provincia de Cádiz. Periodo 2025 a 2030
MONTE: EL ENCINAREJO (CA-10.018-JA)
LOTE N°: 14
LOTE DENOMINACIÓN: EL ENCINAREJO
PLAZO DE EJECUCIÓN: Hasta el 30 DE SEPTIEMBRE DE 2030

Realizada consulta de la información disponible sobre los linderos de los lotes de pastos de los montes públicos del Parque Natural Sierra de Grazalema, y tomando como referencia la cartografía SIGPAC 2024, las parcelas y recintos localizadas en el interior del lote de la Concesión Demanial del aprovechamiento de pastos de referencia, son los siguientes:

Término municipal: Benaocaz

Table with 9 columns: LOTE, CD\_PROV, CD\_MUN, CD\_POL, CD\_PARCELA, CD\_RECINTO, CD\_USO, NU\_AREA, CD\_PASTOS. It lists various parcels and enclosures within the Benaocaz municipality, including their codes, uses, and areas.

EL ASESOR TÉCNICO
PARQUE NATURAL SIERRA DE GRAZALEMA
Fdo. José L. Sánchez Vallejo
(firmado electrónicamente)

EL DIRECTOR-CONSERVADOR DEL
PARQUE NATURAL SIERRA DE GRAZALEMA
Fdo. José M. Quero Fdez. de Molina
(firmado electrónicamente)

Plaza Asdrúbal s/n, 3ª Planta. 11071 Cádiz
Tlfno. 956 008 700. Fax 956 008 702



Table with 3 columns: FIRMADO POR, VERIFICACIÓN, and a QR code area. It contains the signature of Jose Manuel Quero Fernandez de Molina and the verification code Pk2jmNTMZW94SAPQDNXG6A6BKDQ9X4.



Junta de Andalucía

Consejería de Sostenibilidad y Medio Ambiente

Delegación Territorial de Cádiz

**INFORME SOBRE PARCELAS Y RECINTOS SIGPAC 2024 DEL LOTE DE PASTOS DENOMINADO “JAULETAS Y GORAGAZAL” DEL TÉRMINO MUNICIPAL DE BENAOCÁZ.**

En relación con el expediente de la Concesión Demanial del aprovechamiento de pastos que se indica a continuación:

**EXPTE:** CA/SGMN/AD/1/2025  
**TÍTULO:** Aprovechamientos forestales de varios recursos en montes demaniales de la provincia de Cádiz. Periodo 2025 a 2030  
**MONTE:** EL ENCINAREJO (CA-11.018-JA)  
**LOTE N°:** 15  
**LOTE DENOMINACIÓN:** JAULETAS Y GOARGAZAL  
**PLAZO DE EJECUCIÓN:** Hasta el 30 DE SEPTIEMBRE DE 2030

Realizada consulta de la información disponible sobre los linderos de los lotes de pastos de los montes públicos del Parque Natural Sierra de Grazalema, y tomando como referencia la cartografía SIGPAC 2024, las parcelas y recintos localizadas en el interior del lote de la Concesión Demanial del aprovechamiento de pastos de referencia, son los siguientes:

**Término municipal: Benaocaz**

LOTE	CD_PROV	CD_MUN	CD_POL	CD_PARCELA	CD_RECINTO	CD_USO	NU_AREA	CD_PASTOS
Jauletas-Goargazal	11	9	4	19	19	1 PA	191,12	55
Jauletas-Goargazal	11	9	4	3	3	2 FO	0	
Jauletas-Goargazal	11	9	4	19	19	2 FO	5	
Jauletas-Goargazal	11	9	4	20	20	1 PA	0,15	75
Jauletas-Goargazal	11	9	4	3	3	1 PR	0	75
							196,27	

EL ASESOR TÉCNICO  
PARQUE NATURAL SIERRA DE GRAZALEMA  
Fdo. José L. Sánchez Vallejo  
(firmado electrónicamente)

EL DIRECTOR-CONSERVADOR DEL  
PARQUE NATURAL SIERRA DE GRAZALEMA  
Fdo. José M. Quero Fdez. de Molina  
(firmado electrónicamente)

Plaza Asdrúbal s/n, 3ª Planta. 11071 Cádiz  
Tlfno. 956 008 700. Fax 956 008 702



Puede verificar la integridad de este documento mediante la lectura del código QR adjunto o mediante el acceso a la dirección <https://ws050.juntadeandalucia.es/verificarFirma> indicando el código de VERIFICACIÓN

FIRMADO POR	JOSE MANUEL QUERO FERNANDEZ DE MOLINA	09/05/2025	
	JOSE LUIS SANCHEZ VALLEJO		
VERIFICACIÓN	Pk2jmTRZS2HH82Q4HL6N8D45T6SUC9	PÁG. 1/1	



Junta de Andalucía

Consejería de Sostenibilidad y Medio Ambiente

Delegación Territorial de Cádiz

**INFORME SOBRE PARCELAS Y RECINTOS SIGPAC 2024 DEL LOTE DE PASTOS DENOMINADO ‘LOMAS DE ALBARRACÍN’ DEL TÉRMINO MUNICIPAL DE BENAOCÁZ.**

En relación con el expediente de la Concesión Demanial del aprovechamiento de pastos que se indica a continuación:

**EXPTE:** CA/SGMN/AD/1/2025  
**TÍTULO:** Aprovechamientos forestales de varios recursos en montes demaniales de la provincia de Cádiz. Periodo 2025 a 2030  
**MONTE:** LOMAS DE ALBARRACÍN (CA-11.021-JA)  
**LOTE N°:** 16  
**LOTE DENOMINACIÓN:** LOMAS DE ALBARRACÍN  
**PLAZO DE EJECUCIÓN:** Hasta el 30 DE SEPTIEMBRE DE 2030

Realizada consulta de la información disponible sobre los linderos de los lotes de pastos de los montes públicos del Parque Natural Sierra de Grazalema, y tomando como referencia la cartografía SIGPAC 2024, las parcelas y recintos localizadas en el interior del lote de la Concesión Demanial del aprovechamiento de pastos de referencia, son los siguientes:

**Término municipal: Benaocaz**

LOTE	CD_PROV	CD_MUN	CD_POL	CD_PARCELA	CD_RECINTO	CD_USO	NU_AREA	CD_PASTOS
Lomas de Albarracín	11	9	1	1		4FO	4,1	
Lomas de Albarracín	11	9	1	1		8PA	0,04	0
Lomas de Albarracín	11	9	1	9004		1AG	1,05	
Lomas de Albarracín	11	9	1	2		7PA	0,03	0
Lomas de Albarracín	11	9	1	1		5FO	0,16	
Lomas de Albarracín	11	9	1	19		1FO	0,02	
Lomas de Albarracín	11	9	1	4		7PA	0,01	0
Lomas de Albarracín	11	9	1	33		1PA	0,26	0
Lomas de Albarracín	11	9	1	4		4FO	0,05	
Lomas de Albarracín	11	9	1	18		5FO	0	
Lomas de Albarracín	11	9	1	5		4PR	0,01	25
Lomas de Albarracín	11	9	1	9007		1AG	0,37	
Lomas de Albarracín	11	9	1	1		2IM	0,21	
Lomas de Albarracín	11	9	1	2		4FO	1,1	
Lomas de Albarracín	11	9	1	2		9CA	0,1	
Lomas de Albarracín	11	9	1	9005		1AG	0,56	
Lomas de Albarracín	11	9	1	8		2FO	0,02	
Lomas de Albarracín	11	9	1	9010		1CA	0,07	
Lomas de Albarracín	11	9	1	2		8PS	0,55	55
Lomas de Albarracín	11	9	1	3		4OV	0,05	
Lomas de Albarracín	11	9	1	2		5PS	0,16	65
Lomas de Albarracín	11	9	1	18		8OV	0	
Lomas de Albarracín	11	9	1	7		3FO	0,03	

Plaza Asdrúbal s/n, 3ª Planta. 11071 Cádiz  
 Tfno. 956 008 700. Fax 956 008 702



Es copia auténtica de documento electrónico

Puede verificar la integridad de este documento mediante la lectura del código QR adjunto o mediante el acceso a la dirección <a href="https://ws050.juntadeandalucia.es/verificarFirma">https://ws050.juntadeandalucia.es/verificarFirma</a> indicando el código de VERIFICACIÓN			
FIRMADO POR	JOSE MANUEL QUERO FERNANDEZ DE MOLINA	09/05/2025	
VERIFICACIÓN	JOSE LUIS SANCHEZ VALLEJO Pk2jm3TQQCNYA3PDWM7RBHD3C5ADMV	PÁG. 1/3	


LOTE	CD_PROV	CD_MUN	CD_POL	CD_PARCELA	CD_RECINTO	CD_USO	NU_AREA	CD_PASTOS
Lomas de Albaracín	11	9	1	3		8 PR	0,03	65
Lomas de Albaracín	11	9	1	1		3 PA	83,85	35
Lomas de Albaracín	11	9	1	2		2 PS	1,2	85
Lomas de Albaracín	11	9	1	9003		1 AG	1,64	
Lomas de Albaracín	11	9	1	9008		1 AG	0,47	
Lomas de Albaracín	11	9	1	1		7 PS	0,31	75
Lomas de Albaracín	11	9	1	15		3 FO	0,01	
Lomas de Albaracín	11	9	1	17		3 PA	0,01	45
Lomas de Albaracín	11	9	1	9011		1 AG	0	
Lomas de Albaracín	11	9	1	30		26 OV	0	
Lomas de Albaracín	11	9	1	36		1 FO	0,02	
Lomas de Albaracín	11	9	1	9002		1 AG	0,18	
Lomas de Albaracín	11	9	1	2		3 PA	71,79	25
Lomas de Albaracín	11	9	1	1		6 PS	0,32	85
Lomas de Albaracín	11	9	1	39		1 PA	0,02	65
Lomas de Albaracín	11	9	1	9006		1 AG	0,49	
Lomas de Albaracín	11	9	1	21		2 FO	0,01	
Lomas de Albaracín	11	9	1	3		2 OV	0,1	
Lomas de Albaracín	11	9	1	21		3 OV	0	
Lomas de Albaracín	11	9	1	2		1 PS	2	75
Lomas de Albaracín	11	9	1	3		1 FO	86,68	
Lomas de Albaracín	11	9	1	9		1 FO	0,01	
Lomas de Albaracín	11	9	1	1		1 PS	0,95	85
Lomas de Albaracín	11	9	1	6		4 FO	0,03	
Lomas de Albaracín	11	9	1	9001		3 AG	1,63	
Lomas de Albaracín	11	9	1	30		15 FO	0,01	
							260,71	

**Término municipal: El Bosque**

LOTE	CD_PROV	CD_MUN	CD_POL	CD_PARCELA	CD_RECINTO	CD_USO	NU_AREA	CD_PASTOS
Lomas de Albaracín	11	11	3	123		1 PA	0,17	65
Lomas de Albaracín	11	11	3	62		3 CA	0	
Lomas de Albaracín	11	11	3	120		9 PA	0,47	75
Lomas de Albaracín	11	11	3	121		9 PA	0,02	55
Lomas de Albaracín	11	11	3	1		3 PA	0	65
Lomas de Albaracín	11	11	3	124		1 PA	4,45	45
							5,11	

Plaza Asdrúbal s/n, 3ª Planta. 11071 Cádiz  
Tífono. 956 008 700. Fax 956 008 702



Puede verificar la integridad de este documento mediante la lectura del código QR adjunto o mediante el acceso a la dirección <a href="https://ws050.juntadeandalucia.es/verificarFirma">https://ws050.juntadeandalucia.es/verificarFirma</a> indicando el código de VERIFICACIÓN			
FIRMADO POR	JOSE MANUEL QUERO FERNANDEZ DE MOLINA	09/05/2025	
VERIFICACIÓN	JOSE LUIS SANCHEZ VALLEJO	PÁG. 2/3	
	Pk2jm3TQQCNYA3PDWM7RBHD3C5ADMV		



Junta de Andalucía

Consejería de Sostenibilidad y Medio Ambiente

Delegación Territorial de Cádiz

**Término municipal: Grazalema**

LOTE	CD_PROV	CD_MUN	CD_POL	CD_PARCELA	CD_RECINTO	CD_USO	NU_AREA	CD_PASTOS
Lomas de Albaracín	11	19	17	63		2 FO	3,86	
Lomas de Albaracín	11	19	17	40		2 PA	0,00	55
							3,86	

EL ASESOR TÉCNICO  
 PARQUE NATURAL SIERRA DE GRAZALEMA  
 Fdo. José L. Sánchez Vallejo  
*(firmado electrónicamente)*

EL DIRECTOR-CONSERVADOR DEL  
 PARQUE NATURAL SIERRA DE GRAZALEMA  
 Fdo. José M. Quero Fdez. de Molina  
*(firmado electrónicamente)*

Plaza Asdrúbal s/n, 3ª Planta. 11071 Cádiz  
 Tlfno. 956 008 700. Fax 956 008 702



Es copia auténtica de documento electrónico

Puede verificar la integridad de este documento mediante la lectura del código QR adjunto o mediante el acceso a la dirección <https://ws050.juntadeandalucia.es/verificarFirma> indicando el código de VERIFICACIÓN

FIRMADO POR	JOSE MANUEL QUERO FERNANDEZ DE MOLINA	09/05/2025	
	JOSE LUIS SANCHEZ VALLEJO		
VERIFICACIÓN	Pk2jm3TQQCNYA3PDWM7RBHD3C5ADMV	PÁG. 3/3	



**INFORME SOBRE PARCELAS Y RECINTOS SIGPAC 2024 DEL LOTE DE PASTOS DENOMINADO “LAS PEÑUELAS” DEL TÉRMINO MUNICIPAL DE BENAOCÁZ.**

En relación con el expediente de la Concesión Demanial del aprovechamiento de pastos que se indica a continuación:

**EXPTE:** CA/SGMN/AD/1/2025  
**TÍTULO:** Aprovechamientos forestales de varios recursos en montes demaniales de la provincia de Cádiz. Periodo 2025 a 2030  
**MONTE:** LOMAS DE ALBARRACÍN (CA-11.021-JA)  
**LOTE N°:** 17  
**LOTE DENOMINACIÓN:** LAS PEÑUELAS  
**PLAZO DE EJECUCIÓN:** Hasta el 30 DE SEPTIEMBRE DE 2030

Realizada consulta de la información disponible sobre los linderos de los lotes de pastos de los montes públicos del Parque Natural Sierra de Grazalema, y tomando como referencia la cartografía SIGPAC 2024, las parcelas y recintos localizadas en el interior del lote de la Concesión Demanial del aprovechamiento de pastos de referencia, son los siguientes:

**Término municipal: Benaocaz**

LOTE	CD_PROV	CD_MUN	CD_POL	CD_PARCELA	CD_RECINTO	CD_USO	NU_AREA	PC_PASTO
Las Peñuelas	11	9	2	5	5	1PA	105,79	45
Las Peñuelas	11	9	2	7	7	4PA	0,05	45
Las Peñuelas	11	9	2	19	19	1FO	0,00	0
Las Peñuelas	11	9	1	33	33	1PA	47,53	0
Las Peñuelas	11	9	2	5	5	3FO	0,22	0
Las Peñuelas	11	9	2	23	23	4OV	0,01	0
Las Peñuelas	11	9	2	18	18	1FO	0,01	0
Las Peñuelas	11	9	2	9005	9005	1AG	0,31	0
Las Peñuelas	11	9	2	9009	9009	1AG	0,16	0
Las Peñuelas	11	9	2	7	7	1PS	0,02	35
Las Peñuelas	11	9	2	5	5	2PS	11,42	45
Las Peñuelas	11	9	2	9007	9007	1AG	0,67	0
Las Peñuelas	11	9	2	6	6	2AG	0,10	0
Las Peñuelas	11	9	1	38	38	1PA	1,00	45
Las Peñuelas	11	9	1	9008	9008	1AG	0,24	0
Las Peñuelas	11	9	2	9008	9008	1AG	1,58	0
Las Peñuelas	11	9	2	17	17	3PA	0,01	0
Las Peñuelas	11	9	1	9011	9011	1AG	1,70	0
Las Peñuelas	11	9	2	9006	9006	1AG	0,69	0
Las Peñuelas	11	9	1	37	37	1PA	0,00	65
Las Peñuelas	11	9	2	22	22	2PA	0,01	85
Las Peñuelas	11	9	2	9003	9003	1AG	1,06	0
Las Peñuelas	11	9	1	3	3	1FO	0,01	0
Las Peñuelas	11	9	2	6	6	1PA	32,66	35
							205,25	

Plaza Asdrúbal s/n, 3ª Planta. 11071 Cádiz  
Tlfno. 956 008 700. Fax 956 008 702



Puede verificar la integridad de este documento mediante la lectura del código QR adjunto o mediante el acceso a la dirección <a href="https://ws050.juntadeandalucia.es/verificarFirma">https://ws050.juntadeandalucia.es/verificarFirma</a> indicando el código de VERIFICACIÓN			
FIRMADO POR	JOSE MANUEL QUERO FERNANDEZ DE MOLINA	09/05/2025	
VERIFICACIÓN	JOSE LUIS SANCHEZ VALLEJO Pk2jmUBTWP3G8PG5FR2LSHTRT8DDTR	PÁG. 1/2	

**Término municipal: Grazalema**


LOTE	CD_PROV	CD_MUN	CD_POL	CD_PARCELA	CD_RECINTO	CD_USO	NU_AREA	PC_PASTOS
Las Peñuelas	11	19	17	63		2 FO	7,31	0
Las Peñuelas	11	19	17	40		2 PA	0,56	55
Las Peñuelas	11	19	17	64		1 PA	0,05	35
Las Peñuelas	11	19	17	33		1 PA	0,00	55
							7,92	

EL ASESOR TÉCNICO  
PARQUE NATURAL SIERRA DE GRAZALEMA  
Fdo. José L. Sánchez Vallejo  
(firmado electrónicamente)

EL DIRECTOR-CONSERVADOR DEL  
PARQUE NATURAL SIERRA DE GRAZALEMA  
Fdo. José M. Quero Fdez. de Molina  
(firmado electrónicamente)

Plaza Asdrúbal s/n, 3ª Planta. 11071 Cádiz  
Tífono. 956 008 700. Fax 956 008 702



Puede verificar la integridad de este documento mediante la lectura del código QR adjunto o mediante el acceso a la dirección <a href="https://ws050.juntadeandalucia.es/verificarFirma">https://ws050.juntadeandalucia.es/verificarFirma</a> indicando el código de VERIFICACIÓN			
FIRMADO POR	JOSE MANUEL QUERO FERNANDEZ DE MOLINA	09/05/2025	
	JOSE LUIS SANCHEZ VALLEJO		
VERIFICACIÓN	Pk2jmUBTWP3G8PG5FR2LSHTRT8DDTR	PÁG. 2/2	



Junta de Andalucía

Consejería de Sostenibilidad y Medio Ambiente  
Delegación Territorial de Cádiz

**INFORME SOBRE PARCELAS Y RECINTOS SIGPAC 2024 DEL LOTE DE PASTOS DENOMINADO “CINTILLO Y AGUA NUEVA’ DEL TÉRMINO MUNICIPAL DE BENAOCÁZ.**

En relación con el expediente de la Concesión Demanial del aprovechamiento de pastos que se indica a continuación:

**EXPTE:** CA/SGMN/AD/1/2025  
**TÍTULO:** Aprovechamientos forestales de varios recursos en montes demaniales de la provincia de Cádiz. Periodo 2025 a 2030  
**MONTE:** Cintillo y Agua Nueva CA-11029-JA  
**LOTE N°:** 18  
**LOTE DENOMINACIÓN:** Cintillo y Agua Nueva  
**PLAZO DE EJECUCIÓN:** Hasta el 30 DE SEPTIEMBRE DE 2030

Realizada consulta de la información disponible sobre los linderos de los lotes de pastos de los montes públicos del Parque Natural Sierra de Grazalema, y tomando como referencia la cartografía SIGPAC 2024, las parcelas y recintos localizadas en el interior del lote de la Concesión Demanial del aprovechamiento de pastos de referencia, son los siguientes:

**Término municipal: Ubrique**

LOTE	CD_PROV	CD_MUN	CD_POL	CD_PARCELA	CD_RECINTO	CD_USO	NU_AREA	CD_PASTOS
Cintillo y Agua Nueva	11	38	4	2	1	PR	2,69	35
Cintillo y Agua Nueva	11	38	4	6	1	PA	0,45	75
Cintillo y Agua Nueva	11	38	4	6	2	PR	0,01	0
							3,15	

**Término municipal: Villaluenga del Rosario**

LOTE	CD_PROV	CD_MUN	CD_POL	CD_PARCELA	CD_RECINTO	CD_USO	NU_AREA	CD_PASTOS
Cintillo y Agua Nueva	11	40	12	9003	1	CA	0,34	
Cintillo y Agua Nueva	11	40	11	8	1	PS	0,14	55
Cintillo y Agua Nueva	11	40	11	6	1	PA	5,02	55
Cintillo y Agua Nueva	11	40	11	7	1	PS	0,06	85
Cintillo y Agua Nueva	11	40	11	16	1	PS	0,06	85
Cintillo y Agua Nueva	11	40	11	6	2	PS	1,3	100
							6,92	

**Término Municipal: Benaocaz**

Plaza Asdrúbal s/n, 3ª Planta. 11071 Cádiz  
Tlfno. 956 008 700. Fax 956 008 702



Puede verificar la integridad de este documento mediante la lectura del código QR adjunto o mediante el acceso a la dirección <https://ws050.juntadeandalucia.es/verificarFirma> indicando el código de VERIFICACIÓN

FIRMADO POR	JOSE MANUEL QUERO FERNANDEZ DE MOLINA	09/05/2025	
	JOSE LUIS SANCHEZ VALLEJO		
VERIFICACIÓN	Pk2jmW6UDL3FGJWBVN2K2PJHS6DHR6	PÁG. 1/2	


LOTE	CD_PROV	CD_MUN	CD_POL	CD_PARCELA	CD_RECINTO	CD_USO	NU_AREA	CD_PASTOS
Cintillo y Agua Nueva	11	9	8	2	1	IM	0,25	
Cintillo y Agua Nueva	11	9	7	42	1	PS	0,00	75
Cintillo y Agua Nueva	11	9	6	22	1	IM	0,26	
Cintillo y Agua Nueva	11	9	9	1	1	PR	11,27	25
Cintillo y Agua Nueva	11	9	9	7	5	PR	0,02	25
Cintillo y Agua Nueva	11	9	7	51	2	PA	0,26	45
Cintillo y Agua Nueva	11	9	8	9002	1	CA	0,95	
Cintillo y Agua Nueva	11	9	11	19	9	PS	0,50	75
Cintillo y Agua Nueva	11	9	11	19	4	FO	1,69	
Cintillo y Agua Nueva	11	9	8	9001	1	CA	0,27	
Cintillo y Agua Nueva	11	9	11	19	10	IM	0,27	
Cintillo y Agua Nueva	11	9	8	2	4	PR	95,65	55
Cintillo y Agua Nueva	11	9	8	4	1	PR	0,00	65
Cintillo y Agua Nueva	11	9	9	6	1	PS	0,16	100
Cintillo y Agua Nueva	11	9	11	19	5	IM	0,01	
Cintillo y Agua Nueva	11	9	9	2	1	PR	0,02	75
Cintillo y Agua Nueva	11	9	7	49	1	IM	2,80	
Cintillo y Agua Nueva	11	9	7	43	1	PR	0,01	55
Cintillo y Agua Nueva	11	9	11	18	1	FO	0,01	
Cintillo y Agua Nueva	11	9	6	25	1	PS	0,36	75
Cintillo y Agua Nueva	11	9	9	5	1	PR	1,47	85
Cintillo y Agua Nueva	11	9	7	53	1	PS	0,40	85
Cintillo y Agua Nueva	11	9	7	9007	1	CA	0,05	
Cintillo y Agua Nueva	11	9	6	1	1	PS	0,00	75
Cintillo y Agua Nueva	11	9	11	19	1	PS	5,67	85
Cintillo y Agua Nueva	11	9	9	3	1	PS	0,00	100
Cintillo y Agua Nueva	11	9	7	51	1	PR	2,92	55
Cintillo y Agua Nueva	11	9	9	5	2	PS	0,96	100
Cintillo y Agua Nueva	11	9	11	19	2	PA	8,98	75
Cintillo y Agua Nueva	11	9	8	2	3	PS	3,14	100
Cintillo y Agua Nueva	11	9	8	1	2	PR	0,96	45
Cintillo y Agua Nueva	11	9	9	7	1	PA	0,07	55
Cintillo y Agua Nueva	11	9	11	19	7	PS	0,72	100
Cintillo y Agua Nueva	11	9	8	2	6	IM	0,00	
Cintillo y Agua Nueva	11	9	9	9001	1	CA	0,28	
Cintillo y Agua Nueva	11	9	8	3	1	CA	0,21	
Cintillo y Agua Nueva	11	9	11	9005	1	AG	0,00	
							140,59	

EL ASESOR TÉCNICO  
PARQUE NATURAL SIERRA DE GRAZALEMA  
Fdo. José L. Sánchez Vallejo  
(firmado electrónicamente)

EL DIRECTOR-CONSERVADOR DEL  
PARQUE NATURAL SIERRA DE GRAZALEMA  
Fdo. José M. Quero Fdez. de Molina  
(firmado electrónicamente)

Plaza Asdrúbal s/n, 3ª Planta. 11071 Cádiz  
Tífono. 956 008 700. Fax 956 008 702



Puede verificar la integridad de este documento mediante la lectura del código QR adjunto o mediante el acceso a la dirección <a href="https://ws050.juntadeandalucia.es/verificarFirma">https://ws050.juntadeandalucia.es/verificarFirma</a> indicando el código de VERIFICACIÓN			
FIRMADO POR	JOSE MANUEL QUERO FERNANDEZ DE MOLINA	09/05/2025	
VERIFICACIÓN	JOSE LUIS SANCHEZ VALLEJO	PÁG. 2/2	

Pk2jmW6UDL3FGJWBVN2K2PJHS6DHR6



Junta de Andalucía

Consejería de Sostenibilidad y Medio Ambiente

Delegación Territorial de Cádiz

**INFORME SOBRE PARCELAS Y RECINTOS SIGPAC 2024 DEL LOTE DE PASTOS DENOMINADO “LOS PILONES’ DEL TÉRMINO MUNICIPAL DE ZAHARA DE LA SIERRA.**

En relación con el expediente de la Concesión Demanial del aprovechamiento de pastos que se indica a continuación:

**EXPTE:** CA/SGMN/AD/1/2025  
**TÍTULO:** Aprovechamientos forestales de varios recursos en montes demaniales de la provincia de Cádiz. Periodo 2025 a 2030  
**MONTE:** GARGANTA SECA, LO SPILONES Y LA CAMILLA (CA-11019-JA)  
**LOTE N°:** 19  
**LOTE DENOMINACIÓN:** LOS PILONES  
**PLAZO DE EJECUCIÓN:** Hasta el 30 DE SEPTIEMBRE DE 2030

Realizada consulta de la información disponible sobre los linderos de los lotes de pastos de los montes públicos del Parque Natural Sierra de Grazalema, y tomando como referencia la cartografía SIGPAC 2024, las parcelas y recintos localizadas en el interior del lote de la Concesión Demanial del aprovechamiento de pastos de referencia, son los siguientes:

**Término municipal: Zahara de la Sierra**

LOTE,C,50	CD_PROV	CD_MUN	CD_POL	CD_PARCELA	CD_RECINTO	CD_USO	NU_AREA	CSP
Los Pilones	11	42	15	1	1	1 PR	0,41	75
Los Pilones	11	42	15	2	2	1 PA	6,22	65
Los Pilones	11	42	10	61	61	6 FO	0,68	0
Los Pilones	11	42	15	1	1	2 PA	245,06	35
Los Pilones	11	42	15	9003	9003	1 IM	1,32	0
Los Pilones	11	42	14	9003	9003	2 PA	0,03	25
Los Pilones	11	42	10	103	103	2 FO	36,87	0
Los Pilones	11	42	15	9004	9004	1 IM	1,86	0
Los Pilones	11	42	15	9002	9002	2 PA	4,01	75
Los Pilones	11	42	10	60	60	2 OV	0,04	0
Los Pilones	11	42	10	62	62	2 FO	250,28	0
Los Pilones	11	42	15	9005	9005	1 IM	1,02	0
Los Pilones	11	42	14	9	9	13 PR	0,47	0
Los Pilones	11	42	10	62	62	1 IM	0,05	0
Los Pilones	11	42	10	62	62	4 OV	7,72	0
Los Pilones	11	42	15	3	3	1 PA	26,48	0
Los Pilones	11	42	10	9002	9002	1 AG	1,87	0
Los Pilones	11	42	10	9007	9007	2 FO	5,31	0
Los Pilones	11	42	14	9003	9003	1 AG	0,18	0
Los Pilones	11	42	10	60	60	8 PA	0,11	35
							589,99	

Plaza Asdrúbal s/n, 3ª Planta. 11071 Cádiz  
 Tfno. 956 008 700. Fax 956 008 702



Es copia auténtica de documento electrónico

Puede verificar la integridad de este documento mediante la lectura del código QR adjunto o mediante el acceso a la dirección <a href="https://ws050.juntadeandalucia.es/verificarFirma">https://ws050.juntadeandalucia.es/verificarFirma</a> indicando el código de VERIFICACIÓN			
FIRMADO POR	JOSE MANUEL QUERO FERNANDEZ DE MOLINA	09/05/2025	
	JOSE LUIS SANCHEZ VALLEJO		
VERIFICACIÓN	Pk2jmXGXKWLlT5UXE75YG93W3R7AZU	PÁG. 1/2	

**Término municipal: Grazalema**


LOTE	CD_PROV	CD_MUN,	CD_POL	CD_PARCELA	CD_RECINTO	CD_USO	NU_AREA	CSP
Los Pílonos	11	19	4	3		3 PR	0,15	45
Los Pílonos	11	19	4	3		1 FO	1,11	0
Los Pílonos	11	19	4	9004		1 FO	0,03	0
Los Pílonos	11	19	4	3		4 FO	0,02	0
Los Pílonos	11	19	4	3		2 PR	1,45	55
Los Pílonos	11	19	5	1		1 FO	1,40	0
Los Pílonos	11	19	5	2		1 FO	5,14	0
Los Pílonos	11	19	4	2		4 PR	0,13	45
Los Pílonos	11	19	4	2		1 FO	0,01	0
Los Pílonos	11	19	4	9002		2 CA	0,03	0
Los Pílonos	11	19	4	9016		2 IM	0,08	0
							9,55	

EL ASESOR TÉCNICO  
PARQUE NATURAL SIERRA DE GRAZALEMA  
Fdo. José L. Sánchez Vallejo  
*(firmado electrónicamente)*

EL DIRECTOR-CONSERVADOR DEL  
PARQUE NATURAL SIERRA DE GRAZALEMA  
Fdo. José M. Quero Fdez. de Molina  
*(firmado electrónicamente)*

Plaza Asdrúbal s/n, 3ª Planta. 11071 Cádiz  
Tífono. 956 008 700. Fax 956 008 702



Puede verificar la integridad de este documento mediante la lectura del código QR adjunto o mediante el acceso a la dirección <a href="https://ws050.juntadeandalucia.es/verificarFirma">https://ws050.juntadeandalucia.es/verificarFirma</a> indicando el código de VERIFICACIÓN			
FIRMADO POR	JOSE MANUEL QUERO FERNANDEZ DE MOLINA	09/05/2025	
VERIFICACIÓN	JOSE LUIS SANCHEZ VALLEJO Pk2jmXGXKWLTL5UXE75YG93W3R7AZU	PÁG. 2/2	



Junta de Andalucía

Consejería de Sostenibilidad y Medio Ambiente

Delegación Territorial de Cádiz

**INFORME SOBRE PARCELAS Y RECINTOS SIGPAC 2024 DEL LOTE DE PASTOS DENOMINADO “CAMBRONERAS” DEL TÉRMINO MUNICIPAL DE ZAHARA DE LA SIERRA.**

En relación con el expediente de la Concesión Demanial del aprovechamiento de pastos que se indica a continuación:

**EXPTE:** CA/SGMN/AD/1/2025  
**TÍTULO:** Aprovechamientos forestales de varios recursos en montes demaniales de la provincia de Cádiz. Periodo 2025 a 2030  
**MONTE:** ARROYO MOLINOS Y CAMBRONERAS (CA-11.049-JA)  
**LOTE N°:** 20  
**LOTE DENOMINACIÓN:** CAMBRONERAS  
**PLAZO DE EJECUCIÓN:** Hasta el 30 DE SEPTIEMBRE DE 2030

Realizada consulta de la información disponible sobre los linderos de los lotes de pastos de los montes públicos del Parque Natural Sierra de Grazalema, y tomando como referencia la cartografía SIGPAC 2024, las parcelas y recintos localizadas en el interior del lote de la Concesión Demanial del aprovechamiento de pastos de referencia, son los siguientes:

**Término municipal: Zahara de la Sierra**

LOTE	CD_PROV	CD_MUN	CD_POL	CD_PARCELA	CD_RECINTO	CD_USO	SUPERFICIE	CSP
Cambroneras	11	42	10	61		3 OV	0,03	
Cambroneras	11	42	9	68		2 OV	0,07	
Cambroneras	11	42	8	9003		1 CA	0,21	
Cambroneras	11	42	8	9001		1 CA	0,67	
Cambroneras	11	42	9	43		3 OV	0,00	
Cambroneras	11	42	10	61		4 IM	0,18	
Cambroneras	11	42	10	93		4 PA	0,01	45
Cambroneras	11	42	9	70		1 PR	1,34	55
Cambroneras	11	42	10	54		3 PR	0,14	65
Cambroneras	11	42	9	44		2 OV	0,02	
Cambroneras	11	42	10	61		12 PR	23,35	35
Cambroneras	11	42	9	9002		1 CA	0,99	
Cambroneras	11	42	9	9009		1 AG	0,64	
Cambroneras	11	42	9	39		2 PR	0,01	25
Cambroneras	11	42	9	49		3 OV	0,35	
Cambroneras	11	42	10	61		6 FO	62,54	
Cambroneras	11	42	10	94		1 OV	0,00	
Cambroneras	11	42	10	79		2 FY	0,25	
Cambroneras	11	42	10	63		13 PA	0,06	25
Cambroneras	11	42	10	60		1 FO	0,94	

Plaza Asdrúbal s/n, 3ª Planta. 11071 Cádiz  
 Tfno. 956 008 700. Fax 956 008 702



Es copia auténtica de documento electrónico

Puede verificar la integridad de este documento mediante la lectura del código QR adjunto o mediante el acceso a la dirección <a href="https://ws050.juntadeandalucia.es/verificarFirma">https://ws050.juntadeandalucia.es/verificarFirma</a> indicando el código de VERIFICACIÓN			
FIRMADO POR	JOSE MANUEL QUERO FERNANDEZ DE MOLINA	09/05/2025	
VERIFICACIÓN	JOSE LUIS SANCHEZ VALLEJO Pk2jmXFFX8VUNSMXQ9G7XPUYB27V67	PÁG. 1/2	



Junta de Andalucía

Consejería de Sostenibilidad y Medio Ambiente

Delegación Territorial de Cádiz

LOTE	CD_PROV	CD_MUN	CD_POL	CD_PARCELA	CD_RECINTO	CD_USO	SUPERFICIE	CSP
Cambroneras	11	42	10	93		2 OV	0,00	
Cambroneras	11	42	10	61		10 PR	0,79	55
Cambroneras	11	42	7	9001		1 CA	0,01	
Cambroneras	11	42	9	42		1 OV	0,00	
Cambroneras	11	42	10	61		9 PR	1,42	65
Cambroneras	11	42	10	92		1 PR	0,04	85
Cambroneras	11	42	10	61		7 PR	0,83	65
Cambroneras	11	42	10	92		3 PA	0,05	35
Cambroneras	11	42	10	93		3 PA	0,13	65
Cambroneras	11	42	9	43		2 PR	0,05	85
Cambroneras	11	42	10	62		2 FO	0,76	
Cambroneras	11	42	9	9004		2 IM	0,21	
Cambroneras	11	42	10	92		2 OV	0,00	
Cambroneras	11	42	9	9006		1 AG	0,19	
Cambroneras	11	42	10	9006		3 PA	0,38	45
Cambroneras	11	42	8	1		14 OV	0,00	
Cambroneras	11	42	9	47		1 PR	0,02	55
Cambroneras	11	42	10	9006		4 IM	0,02	
Cambroneras	11	42	8	23		2 PR	5,61	35
Cambroneras	11	42	9	69		1 PR	0,03	55
Cambroneras	11	42	10	91		5 OV	0,28	
Cambroneras	11	42	10	63		11 PR	0,08	45
Cambroneras	11	42	9	50		1 PR	25,98	45
Cambroneras	11	42	9	65		2 PR	0,11	65
Cambroneras	11	42	10	54		8 OV	0,00	
Cambroneras	11	42	9	44		6 PR	0,31	55
Cambroneras	11	42	9	51		2 PR	21,28	35
Cambroneras	11	42	10	61		1 PA	0,29	85
Cambroneras	11	42	8	1		2 PS	5,39	75
Cambroneras	11	42	9	42		2 PR	0,02	100
Cambroneras	11	42	9	9004		1 AG	1,31	
Cambroneras	11	42	10	9002		1 AG	2,61	
Cambroneras	11	42	10	61		2 PA	82,91	45
Cambroneras	11	42	10	86		3 OV	0,34	
Cambroneras	11	42	9	44		3 OV	0,02	
Cambroneras	11	42	10	61		5 PR	0,87	55
Cambroneras	11	42	9	49		5 PR	0,10	0
Cambroneras	11	42	9	67		2 PR	0,05	75
Cambroneras	11	42	10	61		8 PR	1,19	45
Cambroneras	11	42	10	60		8 PA	0,06	35
Cambroneras	11	42	9	66		2 PR	0,03	100
TOTAL							245,53	

EL ASESOR TÉCNICO  
 PARQUE NATURAL SIERRA DE GRAZALEMA  
 Fdo. José L. Sánchez Vallejo  
*(firmado electrónicamente)*

EL DIRECTOR-CONSERVADOR DEL  
 PARQUE NATURAL SIERRA DE GRAZALEMA  
 Fdo. José M. Quero Fdez. de Molina  
*(firmado electrónicamente)*

Plaza Asdrúbal s/n, 3ª Planta. 11071 Cádiz  
 Tfíno. 956 008 700. Fax 956 008 702



Es copia auténtica de documento electrónico

Puede verificar la integridad de este documento mediante la lectura del código QR adjunto o mediante el acceso a la dirección <a href="https://ws050.juntadeandalucia.es/verificarFirma">https://ws050.juntadeandalucia.es/verificarFirma</a> indicando el código de VERIFICACIÓN			
FIRMADO POR	JOSE MANUEL QUERO FERNANDEZ DE MOLINA	09/05/2025	
VERIFICACIÓN	JOSE LUIS SANCHEZ VALLEJO Pk2jmXFFX8VUNSMXQ9G7XPUYB27V67	PÁG. 2/2	



Junta de Andalucía

Consejería de Sostenibilidad y Medio Ambiente

Delegación Territorial de Cádiz

### INFORME SOBRE PARCELAS Y RECINTOS SIGPAC 2024 DEL LOTE DE PASTOS DENOMINADO "BREÑA CHICA" DEL TÉRMINO MUNICIPAL DE ZAHARA DE LA SIERRA

En relación con el expediente de la Concesión Demanial del aprovechamiento de pastos que se indica a continuación:

**EXPTE:** CA/SGMN/AD/1/2025  
**TÍTULO:** Aprovechamientos forestales de varios recursos en montes demaniales de la provincia de Cádiz. Periodo 2025 a 2030  
**MONTE:** GRUPO DE BREÑA CHICA (CA-11.052-JA)  
**LOTE N°:** 21  
**LOTE DENOMINACIÓN:** BREÑA CHICA  
**PLAZO DE EJECUCIÓN:** Hasta el 30 DE SEPTIEMBRE DE 2030

Realizada consulta de la información disponible sobre los linderos de los lotes de pastos de los montes públicos del Parque Natural Sierra de Grazalema, y tomando como referencia la cartografía SIGPAC 2024, las parcelas y recintos localizadas en el interior del lote de la Concesión Demanial del aprovechamiento de pastos de referencia, son los siguientes:

#### Término municipal: Zahara de la Sierra

LOTE	CD_PROV	CD_MUN	CD_POL	CD_PARCELA	CD_RECINTO	CD_USO	NU_AREA	CSP
Breña chica	11	42	14	12		4 PA	0,68	65
Breña chica	11	42	15	1		2 PA	76,07	35
Breña chica	11	42	14	9		6 FO	1,95	
Breña chica	11	42	15	1		3 IM	0,06	
Breña chica	11	42	15	1		4 IM	0	
Breña chica	11	42	14	9		9 FO	63,32	
Breña chica	11	42	14	9		7 PA	50,19	75
Breña chica	11	42	13	6		1 PA	0,03	45
Breña chica	11	42	14	9		10 CA	0,42	
Breña chica	11	42	14	9		13 PR	0	0
Breña chica	11	42	13	9002		1 AG	0,15	
Breña chica	11	42	14	9003		1 AG	1,73	
Breña chica	11	42	14	9		4 PR	0,71	25
Breña chica	11	42	14	9002		2 FO	0,26	
							195,57	

EL ASESOR TÉCNICO  
 PARQUE NATURAL SIERRA DE GRAZALEMA  
 Fdo. José L. Sánchez Vallejo  
*(firmado electrónicamente)*

EL DIRECTOR-CONSERVADOR DEL  
 PARQUE NATURAL SIERRA DE GRAZALEMA  
 Fdo. José M. Quero Fdez. de Molina  
*(firmado electrónicamente)*

Plaza Asdrúbal s/n, 3ª Planta. 11071 Cádiz  
 Tlfno. 956 008 700. Fax 956 008 702



Puede verificar la integridad de este documento mediante la lectura del código QR adjunto o mediante el acceso a la dirección <a href="https://ws050.juntadeandalucia.es/verificarFirma">https://ws050.juntadeandalucia.es/verificarFirma</a> indicando el código de VERIFICACIÓN			
FIRMADO POR	JOSE MANUEL QUERO FERNANDEZ DE MOLINA	09/05/2025	
	JOSE LUIS SANCHEZ VALLEJO		
VERIFICACIÓN	Pk2jmNSR6UEJ9LVM6SVMW5DHUE9QR3H	PÁG. 1/1	



Junta de Andalucía

Consejería de Sostenibilidad y Medio Ambiente

Delegación Territorial de Cádiz

**INFORME SOBRE PARCELAS Y RECINTOS SIGPAC 2024 DEL LOTE DE PASTOS DENOMINADO “SIERRA Y MONA’ DEL TÉRMINO MUNICIPAL DE ZAHARA DE LA SIERRA**

En relación con el expediente de la Concesión Demanial del aprovechamiento de pastos que se indica a continuación:

**EXPTE:** CA/SGMN/AD/1/2025  
**TÍTULO:** Aprovechamientos forestales de varios recursos en montes demaniales de la provincia de Cádiz. Periodo 2025 a 2030  
**MONTE:** GRUPO DE BREÑA CHICA (CA-11.052-JA)  
**LOTE N°:** 22  
**LOTE DENOMINACIÓN:** SIERRA Y MONA  
**PLAZO DE EJECUCIÓN:** Hasta el 30 DE SEPTIEMBRE DE 2030

Realizada consulta de la información disponible sobre los linderos de los lotes de pastos de los montes públicos del Parque Natural Sierra de Grazalema, y tomando como referencia la cartografía SIGPAC 2024, las parcelas y recintos localizadas en el interior del lote de la Concesión Demanial del aprovechamiento de pastos de referencia, son los siguientes:

**Término municipal: Zahara de la Sierra**

LOTE	CD_PROV	CD_MUN	CD_POL	CD_PARCELA	CD_RECINTO	CD_USO	NU_AREA	CSP
Sierra y Monas	11	42	14		9	14 FO	23,45	
Sierra y Monas	11	42	14		8	15 FS	0	
Sierra y Monas	11	42	14		8	2 PR	0,02	45
Sierra y Monas	11	42	14	9001		7 AG	0	
Sierra y Monas	11	42	14		9	12 OV	0,02	
Sierra y Monas	11	42	13		5	4 OV	0,01	
Sierra y Monas	11	42	14		8	5 OV	0,01	
Sierra y Monas	11	42	15		1	2 PA	0,95	35
Sierra y Monas	11	42	14	9003		2 PA	0,67	25
Sierra y Monas	11	42	14		9	6 FO	0,01	
Sierra y Monas	11	42	14		9	15 FS	0,01	
Sierra y Monas	11	42	14		2	1 PR	0,13	65
Sierra y Monas	11	42	15	9004		1 IM	0,01	
Sierra y Monas	11	42	14		9	9 FO	11,59	
Sierra y Monas	11	42	14	9003		15 FS	0	
Sierra y Monas	11	42	14		9	5 FO	0	
Sierra y Monas	11	42	14		9	11 TA	0,02	
Sierra y Monas	11	42	14		9	7 PA	0,24	75
Sierra y Monas	11	42	13		6	1 PA	0,53	45

Plaza Asdrúbal s/n, 3ª Planta. 11071 Cádiz  
 Tlfno. 956 008 700. Fax 956 008 702



Es copia auténtica de documento electrónico

Puede verificar la integridad de este documento mediante la lectura del código QR adjunto o mediante el acceso a la dirección <https://ws050.juntadeandalucia.es/verificarFirma> indicando el código de VERIFICACIÓN

FIRMADO POR	JOSE MANUEL QUERO FERNANDEZ DE MOLINA	09/05/2025	
	JOSE LUIS SANCHEZ VALLEJO		
VERIFICACIÓN	Pk2jmnPVDSQMMC4EX4MTHX7TXRCXBN	PÁG. 1/2	


LOTE	CD_PROV	CD_MUN	CD_POL	CD_PARCELA	CD_RECINTO	CD_USO	NU_AREA	CSP
Sierra y Monas	11	42	14	9		10 CA	1,94	
Sierra y Monas	11	42	14	9		13 PR	5,24	0
Sierra y Monas	11	42	10	62		1 IM	0,03	
Sierra y Monas	11	42	10	62		4 OV	0,05	
Sierra y Monas	11	42	14	8		3 PR	0	0
Sierra y Monas	11	42	13	9002		1 AG	1,02	
Sierra y Monas	11	42	14	3		1 OV	0	
Sierra y Monas	11	42	14	1		1 PR	0,45	25
Sierra y Monas	11	42	14	9		16 OV	0,05	
Sierra y Monas	11	42	14	9		1 OV	0,01	
Sierra y Monas	11	42	14	8		10 CA	0	
Sierra y Monas	11	42	14	8		1 TA	0	
Sierra y Monas	11	42	14	9		3 PA	13,23	0
Sierra y Monas	11	42	14	9003		4 OV	0,14	
Sierra y Monas	11	42	14	7		1 OV	0,03	
Sierra y Monas	11	42	10	9002		1 AG	1,15	
Sierra y Monas	11	42	14	9003		1 AG	1,06	
Sierra y Monas	11	42	14	4		1 OV	0,01	
Sierra y Monas	11	42	10	13		3 FO	0	
Sierra y Monas	11	42	14	8		16 FS	0	
Sierra y Monas	11	42	14	9		4 PR	171,07	25
						TOTAL	233,15	

EL ASESOR TÉCNICO  
PARQUE NATURAL SIERRA DE GRAZALEMA  
Fdo. José L. Sánchez Vallejo  
(firmado electrónicamente)

EL DIRECTOR-CONSERVADOR DEL  
PARQUE NATURAL SIERRA DE GRAZALEMA  
Fdo. José M. Quero Fdez. de Molina  
(firmado electrónicamente)

Plaza Asdrúbal s/n, 3ª Planta. 11071 Cádiz  
Tífono. 956 008 700. Fax 956 008 702



Puede verificar la integridad de este documento mediante la lectura del código QR adjunto o mediante el acceso a la dirección <a href="https://ws050.juntadeandalucia.es/verificarFirma">https://ws050.juntadeandalucia.es/verificarFirma</a> indicando el código de VERIFICACIÓN			
FIRMADO POR	JOSE MANUEL QUERO FERNANDEZ DE MOLINA	09/05/2025	
	JOSE LUIS SANCHEZ VALLEJO		
VERIFICACIÓN	Pk2jmNPVDSQMMC4EX4MTHX7TXRCXBN	PÁG. 2/2	



**INFORME SOBRE PARCELAS Y RECINTOS SIGPAC 2024 DEL LOTE DE PASTOS DENOMINADO “LOS ALBARRANES” DEL TÉRMINO MUNICIPAL DE ZAHARA DE LA SIERRA**

En relación con el expediente de la Concesión Demanial del aprovechamiento de pastos que se indica a continuación:

**EXPTE:** CA/SGMN/AD/1/2025  
**TÍTULO:** Aprovechamientos forestales de varios recursos en montes demaniales de la provincia de Cádiz. Periodo 2025 a 2030  
**MONTE:** GRUPO DE BREÑA CHICA (CA-11.052-JA)  
**LOTE N°:** 23  
**LOTE DENOMINACIÓN:** LOS ALBARRANES  
**PLAZO DE EJECUCIÓN:** Hasta el 30 DE SEPTIEMBRE DE 2030

Realizada consulta de la información disponible sobre los linderos de los lotes de pastos de los montes públicos del Parque Natural Sierra de Grazalema, y tomando como referencia la cartografía SIGPAC 2024, las parcelas y recintos localizadas en el interior del lote de la Concesión Demanial del aprovechamiento de pastos de referencia, son los siguientes:

**Término municipal: Zahara de la Sierra**

LOTE	CD_PROV	CD_MUN	CD_POL	CD_PARCELA	CD_RECINTO	CD_USO	NU_AREA	CSP
Los Albarranes	11	42	15	1		1PR	45,82	75
Los Albarranes	11	42	14	9		8FO	25,1	
Los Albarranes	11	42	14	10		1PA	16,76	65
Los Albarranes	11	42	16	9		4PS	0,34	100
Los Albarranes	11	42	16	9		3PS	0,03	100
Los Albarranes	11	42	16	8		6PR	2,09	100
Los Albarranes	11	42	14	9		2PR	10,54	25
Los Albarranes	11	42	14	12		4PA	2,13	65
Los Albarranes	11	42	15	2		1PA	9,95	65
Los Albarranes	11	42	16	8		10AG	0,18	
Los Albarranes	11	42	14	9005		1AG	0,4	
Los Albarranes	11	42	16	8		5IM	0,01	
Los Albarranes	11	42	14	10		2FO	6,13	
Los Albarranes	11	42	15	1		2PA	57,75	35
Los Albarranes	11	42	14	9002		1AG	0,47	
Los Albarranes	11	42	16	10		6PR	0,39	55
Los Albarranes	11	42	16	9		5CA	0	
Los Albarranes	11	42	14	9		9FO	0,41	
Los Albarranes	11	42	15	2		8PS	0	100
Los Albarranes	11	42	14	9		7PA	2,38	75
Los Albarranes	11	42	16	8		1PR	6,14	100
Los Albarranes	11	42	16	8		9IM	0,16	

Plaza Asdrúbal s/n, 3ª Planta. 11071 Cádiz  
Tlfno. 956 008 700. Fax 956 008 702



Puede verificar la integridad de este documento mediante la lectura del código QR adjunto o mediante el acceso a la dirección <a href="https://ws050.juntadeandalucia.es/verificarFirma">https://ws050.juntadeandalucia.es/verificarFirma</a> indicando el código de VERIFICACIÓN			
FIRMADO POR	JOSE MANUEL QUERO FERNANDEZ DE MOLINA	09/05/2025	
VERIFICACIÓN	JOSE LUIS SANCHEZ VALLEJO Pk2jmYKVMN4FZQLCVDENS8ZPYS3KB5	PÁG. 1/2	


LOTE	CD_PROV	CD_MUN	CD_POL	CD_PARCELA	CD_RECINTO	CD_USO	NU_AREA	CSP
Los Albarranes	11	42	16	8		7 IM	0,02	
Los Albarranes	11	42	16	8		4 PA	24,3	85
Los Albarranes	11	42	16	8		8 CA	0,14	
Los Albarranes	11	42	14	9004		1 CA	0,1	
Los Albarranes	11	42	16	7		1 PA	20,25	45
Los Albarranes	11	42	16	9002		1 AG	0,63	
Los Albarranes	11	42	14	9002		4 IM	0,01	
Los Albarranes	11	42	14	9003		1 AG	3,24	
Los Albarranes	11	42	14	9002		3 AG	0,35	
Los Albarranes	11	42	16	8		2 FO	3,15	
Los Albarranes	11	42	16	10		7 PA	11,94	35
Los Albarranes	11	42	14	11		1 PA	1,99	75
Los Albarranes	11	42	14	9002		2 FO	0,25	
Los Albarranes	11	42	16	8		3 FO	12,51	
						TOTAL	266,06	

EL ASESOR TÉCNICO  
PARQUE NATURAL SIERRA DE GRAZALEMA  
Fdo. José L. Sánchez Vallejo  
(firmado electrónicamente)

EL DIRECTOR-CONSERVADOR DEL  
PARQUE NATURAL SIERRA DE GRAZALEMA  
Fdo. José M. Quero Fdez. de Molina  
(firmado electrónicamente)

Plaza Asdrúbal s/n, 3ª Planta. 11071 Cádiz  
Tífono. 956 008 700. Fax 956 008 702



Puede verificar la integridad de este documento mediante la lectura del código QR adjunto o mediante el acceso a la dirección <a href="https://ws050.juntadeandalucia.es/verificarFirma">https://ws050.juntadeandalucia.es/verificarFirma</a> indicando el código de VERIFICACIÓN			
FIRMADO POR	JOSE MANUEL QUERO FERNANDEZ DE MOLINA	09/05/2025	
	JOSE LUIS SANCHEZ VALLEJO		
VERIFICACIÓN	Pk2jmYKVMN4FZQLCVDENS8ZPYS3KB5	PÁG. 2/2	



**INFORME SOBRE PARCELAS Y RECINTOS SIGPAC 2024 DEL LOTE DE PASTOS DENOMINADO “ALBARRACIENJO” DEL TÉRMINO MUNICIPAL DE GRAZALEMA**

En relación con el expediente de la Concesión Demanial del aprovechamiento de pastos que se indica a continuación:

**EXPTE:** CA/SGMN/AD/1/2025  
**TÍTULO:** Aprovechamientos forestales de varios recursos en montes demaniales de la provincia de Cádiz. Periodo 2025 a 2030  
**MONTE:** ALBARRACINEJO (CA-10.502-JA)  
**LOTE N°:** 24  
**LOTE DENOMINACIÓN:** ALBARRACINEJO  
**PLAZO DE EJECUCIÓN:** Hasta el 30 DE SEPTIEMBRE DE 2030

Realizada consulta de la información disponible sobre los linderos de los lotes de pastos de los montes públicos del Parque Natural Sierra de Grazalema, y tomando como referencia la cartografía SIGPAC 2024, las parcelas y recintos localizadas en el interior del lote de la Concesión Demanial del aprovechamiento de pastos de referencia, son los siguientes:

**Término municipal: GRAZALEMA**

LOTE	CD_PROV	CD_MUN	CD_POL	CD_PARCELA	CD_RECINTO	CD_USO	NU_AREA	CSP
Albarracinejo	11	19	17	31		1 PA	0,1	0
Albarracinejo	11	19	17	41		1 PA	17,83	65
Albarracinejo	11	19	17	63		2 FO	11,2	
Albarracinejo	11	19	17	26		3 PA	0,01	55
Albarracinejo	11	19	17	42		2 CA	0,02	
Albarracinejo	11	19	17	9008		1 CA	0,89	
Albarracinejo	11	19	1	10		1 PR	2,37	35
Albarracinejo	11	19	17	40		7 IM	0,03	
Albarracinejo	11	19	17	32		3 PA	0	25
Albarracinejo	11	19	17	9013		1 CA	1,26	
Albarracinejo	11	19	1	10		2 PA	6,23	25
Albarracinejo	11	19	17	43		1 PS	0,6	75
Albarracinejo	11	19	1	10		5 CA	0	
Albarracinejo	11	19	17	40		2 PA	174,81	55
Albarracinejo	11	19	17	9004		1 CA	0,38	
Albarracinejo	11	19	17	40		8 IM	0,02	
Albarracinejo	11	19	17	57		1 PA	0,17	0
Albarracinejo	11	19	17	60		7 OV	0	
Albarracinejo	11	19	17	9005		1 CA	0,14	
Albarracinejo	11	19	17	40		3 PS	5,92	100

Plaza Asdrúbal s/n, 3ª Planta. 11071 Cádiz  
Tlfno. 956 008 700. Fax 956 008 702



Puede verificar la integridad de este documento mediante la lectura del código QR adjunto o mediante el acceso a la dirección <a href="https://ws050.juntadeandalucia.es/verificarFirma">https://ws050.juntadeandalucia.es/verificarFirma</a> indicando el código de VERIFICACIÓN			
FIRMADO POR	JOSE MANUEL QUERO FERNANDEZ DE MOLINA	09/05/2025	
	JOSE LUIS SANCHEZ VALLEJO		
VERIFICACIÓN	Pk2jmB9EKZZ9JFMBHNMCBC5FEMSVGP	PÁG. 1/3	



LOTE	CD_PROV	CD_MUN	CD_POL	CD_PARCELA	CD_RECINTO	CD_USO	NU_AREA
Albarracinejo	11	19	1	10		6 IM	0,26
Albarracinejo	11	19	17	44		1 OV	0,01
Albarracinejo	11	19	17	27		1 PA	0
Albarracinejo	11	19	17	31		4 FY	0
Albarracinejo	11	19	17	33		1 PA	0,02
Albarracinejo	11	19	1	9010		1 CA	0,59
Albarracinejo	11	19	17	9003		1 CA	0,12
Albarracinejo	11	19	17	67		4 FY	0
Albarracinejo	11	19	17	70		2 PA	0,01
Albarracinejo	11	19	1	9		1 PA	0,02
Albarracinejo	11	19	17	43		2 PR	0,37
Albarracinejo	11	19	17	40		4 ED	0,02
Albarracinejo	11	19	17	45		2 OV	0,01
Albarracinejo	11	19	17	46		2 PA	0,02
Albarracinejo	11	19	17	61		1 PA	0,23
Albarracinejo	11	19	1	9009		1 IM	0
Albarracinejo	11	19	17	42		3 CA	0,01
Albarracinejo	11	19	17	60		1 PS	0
Albarracinejo	11	19	17	58		1 PA	0
Albarracinejo	11	19	17	42		4 PA	22,36
Albarracinejo	11	19	17	32		6 PA	0,06
Albarracinejo	11	19	17	40		9 IM	0,01
Albarracinejo	11	19	1	11		1 FO	0
Albarracinejo	11	19	17	40		6 CA	0,02
Albarracinejo	11	19	17	9001		1 CA	0,04
Albarracinejo	11	19	17	32		5 PS	0
Albarracinejo	11	19	17	42		1 FO	50,95
Albarracinejo	11	19	17	32		1 FO	0,02
Albarracinejo	11	19	17	9009		1 CA	0
Albarracinejo	11	19	17	40		1 PS	4,94
							302,07

Plaza Asdrúbal s/n, 3ª Planta. 11071 Cádiz  
Tífono. 956 008 700. Fax 956 008 702



Puede verificar la integridad de este documento mediante la lectura del código QR adjunto o mediante el acceso a la dirección <https://ws050.juntadeandalucia.es/verificarFirma> indicando el código de VERIFICACIÓN

FIRMADO POR	JOSE MANUEL QUERO FERNANDEZ DE MOLINA	09/05/2025	
	JOSE LUIS SANCHEZ VALLEJO		
VERIFICACIÓN	Pk2jmb9EKZZ9JFMBHNMCBC5FEMSVGP	PÁG. 2/3	



Junta de Andalucía

Consejería de Sostenibilidad y Medio Ambiente

Delegación Territorial de Cádiz

**Término municipal: Grazalema, Condominio La Capellanía.**

LOTE	CD_PROV	CD_MUN	CD_POL	CD_PARCELA	CD_RECINTO	CD_USO	NU_AREA	CSP
CONDOMINIOS	11	19	17	31		1 PA	0,22	0
CONDOMINIOS	11	19	17	26		3 PA	0,00	55
CONDOMINIOS	11	19	18	4		1 PA	0,93	35
CONDOMINIOS	11	19	17	32		3 PA	0,14	25
CONDOMINIOS	11	19	17	30		1 FO	1,84	0
CONDOMINIOS	11	19	17	30		2 IM	0,12	0
CONDOMINIOS	11	19	17	40		2 PA	0,01	55
CONDOMINIOS	11	19	17	9004		1 CA	0,86	0
CONDOMINIOS	11	19	17	9005		1 CA	0,33	0
CONDOMINIOS	11	19	17	31		4 FY	0,01	0
CONDOMINIOS	11	19	17	26		5 CA	0,01	0
CONDOMINIOS	11	19	18	20		1 PA	19,78	25
CONDOMINIOS	11	19	17	28		1 IM	0,06	0
CONDOMINIOS	11	19	17	32		4 IM	0,06	0
CONDOMINIOS	11	19	17	32		5 PS	0,26	100
CONDOMINIOS	11	19	17	28		2 FO	0,59	0
CONDOMINIOS	11	19	17	31		3 IM	0,00	0
CONDOMINIOS	11	19	17	32		1 FO	0,90	0
CONDOMINIOS	11	19	17	9006		1 CA	0,02	0
							26,14	

**Término municipal: Benaocaz**

LOTE	CD_PROV	CD_MUN	CD_POL	CD_PARCELA	CD_RECINTO	CD_USO	NU_AREA	CSP
Albarracinejo	11	9	1	33		1 PA	0	0
Albarracinejo	11	9	1	38		1 PA	0,01	45
Albarracinejo	11	9	1	39		1 PA	0,8	65
Albarracinejo	11	9	1	3		1 FO	0	
							0,81	

**Término municipal: El Bosque.**

LOTE	CD_PROV	CD_MUN	CD_POL	CD_PARCELA	CD_RECINTO	CD_USO	NU_AREA	CSP
Albarracinejo	11	11	3	9002		1 CA	0,04	
Albarracinejo	11	11	3	1		3 PA	8,57	65
Albarracinejo	11	11	3	156		2 FO	0,71	
Albarracinejo	11	11	3	164		9 PA	1,57	65
							10,89	

EL ASESOR TÉCNICO  
 PARQUE NATURAL SIERRA DE GRAZALEMA  
 Fdo. José L. Sánchez Vallejo  
*(firmado electrónicamente)*

EL DIRECTOR-CONSERVADOR DEL  
 PARQUE NATURAL SIERRA DE GRAZALEMA  
 Fdo. José M. Quero Fdez. de Molina  
*(firmado electrónicamente)*

Plaza Asdrúbal s/n, 3ª Planta. 11071 Cádiz  
 Tlfno. 956 008 700. Fax 956 008 702



Puede verificar la integridad de este documento mediante la lectura del código QR adjunto o mediante el acceso a la dirección <https://ws050.juntadeandalucia.es/verificarFirma> indicando el código de VERIFICACIÓN

FIRMADO POR	JOSE MANUEL QUERO FERNANDEZ DE MOLINA	09/05/2025	
	JOSE LUIS SANCHEZ VALLEJO		
VERIFICACIÓN	Pk2jmB9EKZZ9JFMBHNMBCB5FEMSVGP	PÁG. 3/3	



**INFORME SOBRE PARCELAS Y RECINTOS SIGPAC 2024 DEL LOTE DE PASTOS DENOMINADO ‘HIGUERON DE GADUARES’ DEL TÉRMINO MUNICIPAL DE GRAZALEMA**

En relación con el expediente de la Concesión Demanial del aprovechamiento de pastos que se indica a continuación:

**EXPTE:** CA/SGMN/AD/1/2025  
**TÍTULO:** Aprovechamientos forestales de varios recursos en montes demaniales de la provincia de Cádiz. Periodo 2025 a 2030  
**MONTE:** HIGUERON DE GADUARES (CA-10503-JA)  
**LOTE N°:** 25  
**LOTE DENOMINACIÓN:** HIGUERON DE GADUARES  
**PLAZO DE EJECUCIÓN:** Hasta el 30 DE SEPTIEMBRE DE 2030

Realizada consulta de la información disponible sobre los linderos de los lotes de pastos de los montes públicos del Parque Natural Sierra de Grazalema, y tomando como referencia la cartografía SIGPAC 2024, las parcelas y recintos localizadas en el interior del lote de la Concesión Demanial del aprovechamiento de pastos de referencia, son los siguientes:

**Término municipal: Grazalema**

LOTE	CD_PROV	CD_MUN	CD_POL	CD_PARCELA	CD_RECINTO	CD_USO	NU_AREA	CSP
HIGUERON DE GADUARES	11	19	9	31		2 FO	3,43	
HIGUERON DE GADUARES	11	19	22	33		12 PS	0,09	100
HIGUERON DE GADUARES	11	19	10	65		13 PS	0,01	100
HIGUERON DE GADUARES	11	19	10	65		20 CA	0,01	
HIGUERON DE GADUARES	11	19	22	33		21 CA	0,02	
HIGUERON DE GADUARES	11	19	9	17		10 IM	1,43	
HIGUERON DE GADUARES	11	19	10	65		2 PS	2,87	75
HIGUERON DE GADUARES	11	19	10	39		3 PS	0	75
HIGUERON DE GADUARES	11	19	9	17		11 PA	40,92	65
HIGUERON DE GADUARES	11	19	9	16		3 PA	0	35
HIGUERON DE GADUARES	11	19	21	25		4 CA	0,07	
HIGUERON DE GADUARES	11	19	22	9003		1 CA	1,09	
HIGUERON DE GADUARES	11	19	22	33		13 PS	0,14	55
HIGUERON DE GADUARES	11	19	9	9010		1 CA	1,43	
HIGUERON DE GADUARES	11	19	10	57		2 PS	0	45
HIGUERON DE GADUARES	11	19	22	33		4 PA	22,13	65
HIGUERON DE GADUARES	11	19	22	33		11 PS	0,13	85
HIGUERON DE GADUARES	11	19	10	65		1 PR	0,54	75
HIGUERON DE GADUARES	11	19	21	23		1 PS	0,86	100
HIGUERON DE GADUARES	11	19	10	65		8 PS	0,14	100
HIGUERON DE GADUARES	11	19	10	64		3 TA	0	
HIGUERON DE GADUARES	11	19	21	23		2 PA	1,41	85

Plaza Asdrúbal s/n, 3ª Planta. 11071 Cádiz  
Tlfno. 956 008 700. Fax 956 008 702



Puede verificar la integridad de este documento mediante la lectura del código QR adjunto o mediante el acceso a la dirección <https://ws050.juntadeandalucia.es/verificarFirma> indicando el código de VERIFICACIÓN


FIRMADO POR	JOSE MANUEL QUERO FERNANDEZ DE MOLINA	09/05/2025	
	JOSE LUIS SANCHEZ VALLEJO		
VERIFICACIÓN	Pk2jmVC5DJ2PCWNHLUFJYZJ88B6Z3H	PÁG. 1/3	

LOTE	CD_PROV	CD_MUN	CD_POL	CD_PARCELA	CD_RECINTO	CD_USO	NU_AREA	CSP
HIGUERON DE GADUARES	11	19	22	33		6 CA	0,05	
HIGUERON DE GADUARES	11	19	21	27		1 PR	0,02	75
HIGUERON DE GADUARES	11	19	9	17		8 CA	0	
HIGUERON DE GADUARES	11	19	9	17		25 FO	1,21	
HIGUERON DE GADUARES	11	19	9	17		14 PA	75,33	65
HIGUERON DE GADUARES	11	19	9	17		3 IM	2,25	
HIGUERON DE GADUARES	11	19	10	65		18 PS	0,29	75
HIGUERON DE GADUARES	11	19	10	71		3 PA	0	65
HIGUERON DE GADUARES	11	19	22	33		3 PA	5,59	75
HIGUERON DE GADUARES	11	19	10	64		1 FO	0	
HIGUERON DE GADUARES	11	19	21	9004		1 AG	0,09	
HIGUERON DE GADUARES	11	19	21	26		2 PR	4,64	85
HIGUERON DE GADUARES	11	19	9	17		5 CA	0	
HIGUERON DE GADUARES	11	19	22	33		7 CA	0,15	
HIGUERON DE GADUARES	11	19	9	18		2 FO	0,01	
HIGUERON DE GADUARES	11	19	21	25		3 PA	1,46	55
HIGUERON DE GADUARES	11	19	10	65		9 PS	0,13	85
HIGUERON DE GADUARES	11	19	9	9001		1 CA	0,78	
HIGUERON DE GADUARES	11	19	21	23		4 CA	0,03	
HIGUERON DE GADUARES	11	19	10	65		14 PS	0,02	100
HIGUERON DE GADUARES	11	19	10	64		2 FO	0	
HIGUERON DE GADUARES	11	19	9	17		15 PS	1,56	100
HIGUERON DE GADUARES	11	19	9	17		12 FO	3,68	
HIGUERON DE GADUARES	11	19	10	68		1 PR	0,01	65
HIGUERON DE GADUARES	11	19	22	33		1 FO	0,01	
HIGUERON DE GADUARES	11	19	10	67		2 PR	0,02	85
HIGUERON DE GADUARES	11	19	9	17		6 PS	4,26	100
HIGUERON DE GADUARES	11	19	10	65		7 PS	0,14	85
HIGUERON DE GADUARES	11	19	22	33		8 PS	0,13	100
HIGUERON DE GADUARES	11	19	10	66		1 FO	0,06	
HIGUERON DE GADUARES	11	19	10	57		1 FO	0	
HIGUERON DE GADUARES	11	19	9	17		1 PA	89,26	45
HIGUERON DE GADUARES	11	19	22	33		19 CA	0,01	
HIGUERON DE GADUARES	11	19	10	150		11 PA	0,01	65
HIGUERON DE GADUARES	11	19	9	15		2 PA	0,03	65

Plaza Asdrúbal s/n, 3ª Planta. 11071 Cádiz  
Tífono. 956 008 700. Fax 956 008 702



Puede verificar la integridad de este documento mediante la lectura del código QR adjunto o mediante el acceso a la dirección <https://ws050.juntadeandalucia.es/verificarFirma> indicando el código de VERIFICACIÓN

FIRMADO POR	JOSE MANUEL QUERO FERNANDEZ DE MOLINA	09/05/2025	
	JOSE LUIS SANCHEZ VALLEJO		
VERIFICACIÓN	Pk2jmVC5DJ2PCWNHLUFJYZJ88B6Z3H	PÁG. 2/3	


LOTE	CD_PROV	CD_MUN	CD_POL	CD_PARCELA	CD_RECINTO	CD_USO	NU_AREA	CSP
HIGUERON DE GADUARES	11	19	10	65	10 PR		0,42	45
HIGUERON DE GADUARES	11	19	21	9008	1 AG		0,23	
HIGUERON DE GADUARES	11	19	10	65	6 PS		0,13	85
HIGUERON DE GADUARES	11	19	21	26	1 PA		9,74	75
HIGUERON DE GADUARES	11	19	9	17	13 IM		0,04	
HIGUERON DE GADUARES	11	19	9	16	5 PR		0	35
HIGUERON DE GADUARES	11	19	10	65	19 PS		0,42	45
HIGUERON DE GADUARES	11	19	10	65	11 PA		68,98	55
HIGUERON DE GADUARES	11	19	21	9012	1 CA		0,41	
HIGUERON DE GADUARES	11	19	10	65	4 FO		4,42	
HIGUERON DE GADUARES	11	19	21	9009	1 CA		0	
HIGUERON DE GADUARES	11	19	9	17	9 IM		0,07	
HIGUERON DE GADUARES	11	19	10	82	1 FO		0,02	
HIGUERON DE GADUARES	11	19	21	25	1 PA		18,32	75
HIGUERON DE GADUARES	11	19	21	23	3 PA		0,11	75
HIGUERON DE GADUARES	11	19	10	65	15 PS		0,29	85
HIGUERON DE GADUARES	11	19	9	17	2 PS		4,2	100
HIGUERON DE GADUARES	11	19	10	65	12 CA		0,02	
HIGUERON DE GADUARES	11	19	9	17	21 PS		1,04	55
HIGUERON DE GADUARES	11	19	10	39	2 PA		0	55
HIGUERON DE GADUARES	11	19	21	25	5 CA		0,01	
HIGUERON DE GADUARES	11	19	9	31	1 PR		0,25	100
HIGUERON DE GADUARES	11	19	9	17	23 FO		3,61	
HIGUERON DE GADUARES	11	19	22	9004	1 CA		0,27	
HIGUERON DE GADUARES	11	19	22	33	10 PS		0,05	100
HIGUERON DE GADUARES	11	19	21	9011	1 CA		0,51	
HIGUERON DE GADUARES	11	19	22	33	9 PS		0,08	100
HIGUERON DE GADUARES	11	19	9	9015	1 AG		0,23	
HIGUERON DE GADUARES	11	19	9	9007	1 CA		0	
							381,82	

EL ASESOR TÉCNICO  
PARQUE NATURAL SIERRA DE GRAZALEMA  
Fdo. José L. Sánchez Vallejo  
(firmado electrónicamente)

EL DIRECTOR-CONSERVADOR DEL  
PARQUE NATURAL SIERRA DE GRAZALEMA  
Fdo. José M. Quero Fdez. de Molina  
(firmado electrónicamente)

Plaza Asdrúbal s/n, 3ª Planta. 11071 Cádiz  
Tlfno. 956 008 700. Fax 956 008 702



Puede verificar la integridad de este documento mediante la lectura del código QR adjunto o mediante el acceso a la dirección <a href="https://ws050.juntadeandalucia.es/verificarFirma">https://ws050.juntadeandalucia.es/verificarFirma</a> indicando el código de VERIFICACIÓN			
FIRMADO POR	JOSE MANUEL QUERO FERNANDEZ DE MOLINA	09/05/2025	
VERIFICACIÓN	JOSE LUIS SANCHEZ VALLEJO Pk2jmVC5DJ2PCWNHLUFJYZJ88B6Z3H	PÁG. 3/3	



Junta de Andalucía

Consejería de Sostenibilidad y Medio Ambiente  
Delegación Territorial de Cádiz

**INFORME SOBRE PARCELAS Y RECINTOS SIGPAC 2024 DEL LOTE DE PASTOS DENOMINADO “LAS ALBARRADAS” DEL TÉRMINO MUNICIPAL DE GRAZALEMA**

En relación con el expediente de la Concesión Demanial del aprovechamiento de pastos que se indica a continuación:

**EXPTE:** CA/SGMN/AD/1/2025  
**TÍTULO:** Aprovechamientos forestales de varios recursos en montes demaniales de la provincia de Cádiz. Periodo 2025 a 2030  
**MONTE:** GRUPO DEL ENDRINAL (CA-11010-JA)  
**LOTE N°:** 26  
**LOTE DENOMINACIÓN:** LAS ALBARRADAS  
**PLAZO DE EJECUCIÓN:** Hasta el 30 DE SEPTIEMBRE DE 2030

Realizada consulta de la información disponible sobre los linderos de los lotes de pastos de los montes públicos del Parque Natural Sierra de Grazalema, y tomando como referencia la cartografía SIGPAC 2024, las parcelas y recintos localizadas en el interior del lote de la Concesión Demanial del aprovechamiento de pastos de referencia, son los siguientes:

**Término municipal: Grazalema**

LOTE	CD_PROV	CD_MUN	CD_POL	CD_PARCELA	CD_RECINTO	CD_USO	NU_AREA	CSP
Las Albarradas	11	19	15		5	4 PR	0,02	75
Las Albarradas	11	19	15		5	1 PS	0,05	85
Las Albarradas	11	19	15		4	5 FO	9,43	
Las Albarradas	11	19	15	9009		1 AG	0,16	
Las Albarradas	11	19	15	9001		1 CA	0,02	
Las Albarradas	11	19	15		4	7 PA	1,31	65
Las Albarradas	11	19	15		4	10 PA	3,37	45
Las Albarradas	11	19	15		4	1 PA	0,07	55
Las Albarradas	11	19	15		7	1 PS	0,59	100
Las Albarradas	11	19	15	9007		1 AG	1,11	
Las Albarradas	11	19	15		9	1 PA	9,41	75
Las Albarradas	11	19	15		4	8 CA	0,23	
Las Albarradas	11	19	15		13	3 PA	0,29	65
Las Albarradas	11	19	15	9004		1 AG	0,51	
Las Albarradas	11	19	15		4	6 PS	0,1	65
Las Albarradas	11	19	15		5	6 IM	0	
Las Albarradas	11	19	15	9005		1 AG	1,08	
Las Albarradas	11	19	15		5	2 PS	0,01	45
Las Albarradas	11	19	15		4	2 PS	21,03	45
Las Albarradas	11	19	15		2	2 IM	0,05	
Las Albarradas	11	19	15	9006		1 AG	0,7	
Las Albarradas	11	19	15		4	4 PA	17,46	55
Las Albarradas	11	19	15		4	9 PS	0,36	65
Las Albarradas	11	19	15		2	1 PR	4,41	75
						TOTAL	71,77	

EL ASESOR TÉCNICO  
PARQUE NATURAL SIERRA DE GRAZALEMA  
Fdo. José L. Sánchez Vallejo  
(firmado electrónicamente)

EL DIRECTOR-CONSERVADOR DEL  
PARQUE NATURAL SIERRA DE GRAZALEMA  
Fdo. José M. Quero Fdez. de Molina  
(firmado electrónicamente)

Plaza Asdrúbal s/n, 3ª Planta. 11071 Cádiz  
Tlfno. 956 008 700. Fax 956 008 702



Es copia auténtica de documento electrónico

Puede verificar la integridad de este documento mediante la lectura del código QR adjunto o mediante el acceso a la dirección <a href="https://ws050.juntadeandalucia.es/verificarFirma">https://ws050.juntadeandalucia.es/verificarFirma</a> indicando el código de VERIFICACIÓN			
FIRMADO POR	JOSE MANUEL QUERO FERNANDEZ DE MOLINA	09/05/2025	
VERIFICACIÓN	JOSE LUIS SANCHEZ VALLEJO Pk2jmSF4UJUPQBXUUQHx29GU7U32EY	PÁG. 1/1	



Junta de Andalucía

Consejería de Sostenibilidad y Medio Ambiente  
Delegación Territorial de Cádiz

**INFORME SOBRE PARCELAS Y RECINTOS SIGPAC 2024 DEL LOTE DE PASTOS DENOMINADO “SIERRA DEL ENDRINAL’ DEL TÉRMINO MUNICIPAL DE GRAZALEMA**

En relación con el expediente de la Concesión Demanial del aprovechamiento de pastos que se indica a continuación:

**EXPTE:** CA/SGMN/AD/1/2025  
**TÍTULO:** Aprovechamientos forestales de varios recursos en montes demaniales de la provincia de Cádiz. Periodo 2025 a 2030  
**MONTE:** GRUPO DEL ENDRINAL (CA-11010-JA)  
**LOTE N°:** 27  
**LOTE DENOMINACIÓN:** SIERRA DEL ENDRINAL  
**PLAZO DE EJECUCIÓN:** Hasta el 30 DE SEPTIEMBRE DE 2030

Realizada consulta de la información disponible sobre los linderos de los lotes de pastos de los montes públicos del Parque Natural Sierra de Grazalema, y tomando como referencia la cartografía SIGPAC 2024, las parcelas y recintos localizadas en el interior del lote de la Concesión Demanial del aprovechamiento de pastos de referencia, son los siguientes:

**Término municipal: Grazalema**

LOTE	CD_PROV	CD_MUN	CD_POL	CD_PARCELA	CD_RECINTO	CD_USO	NU_AREA	CSP
Sierra Endrinal	11	19	14		2	7 PR	39,25	0
Sierra Endrinal	11	19	14		2	1 PR	158,15	25
Sierra Endrinal	11	19	14		2	12 PR	0,01	25
Sierra Endrinal	11	19	14		2	6 IM	0,01	
Sierra Endrinal	11	19	13	9008		1 IM	0,03	
Sierra Endrinal	11	19	14		2	2 PS	15,88	45
Sierra Endrinal	11	19	14		2	14 PR	0,24	35
Sierra Endrinal	11	19	13		30	4 PA	0,01	55
Sierra Endrinal	11	19	14		2	13 IM	0,43	
Sierra Endrinal	11	19	13		30	3 PS	0,01	65
Sierra Endrinal	11	19	14		2	3 PA	97,16	35
Sierra Endrinal	11	19	13	9000		1 ZU	0	
Sierra Endrinal	11	19	14		2	4 PA	27,49	25
Sierra Endrinal	11	19	14		2	8 FY	0,18	
Sierra Endrinal	11	19	14		9	4 PA	0,01	0
Sierra Endrinal	11	19	13	9011		1 CA	0,03	
Sierra Endrinal	11	19	13		30	2 PS	0,07	75
Sierra Endrinal	11	19	13	9010		1 IM	0,02	
Sierra Endrinal	11	19	14		2	11 PR	0,39	25
Sierra Endrinal	11	19	14	9002		1 CA	2,9	
Sierra Endrinal	11	19	14		2	9 FO	3,77	
Sierra Endrinal	11	19	13		30	1 PA	0,08	85
Sierra Endrinal	11	19	13		34	1 PA	0	25
Sierra Endrinal	11	19	14		2	10 FO	2,65	
Sierra Endrinal	11	19	13		25	1 PA	380,15	35
TOTAL							728,92	

EL ASESOR TÉCNICO  
 PARQUE NATURAL SIERRA DE GRAZALEMA  
 Fdo. José L. Sánchez Vallejo  
*(firmado electrónicamente)*

EL DIRECTOR-CONSERVADOR DEL  
 PARQUE NATURAL SIERRA DE GRAZALEMA  
 Fdo. José M. Quero Fdez. de Molina  
*(firmado electrónicamente)*

Plaza Asdrúbal s/n, 3ª Planta. 11071 Cádiz  
 Tfno. 956 008 700. Fax 956 008 702



Es copia auténtica de documento electrónico

Puede verificar la integridad de este documento mediante la lectura del código QR adjunto o mediante el acceso a la dirección <a href="https://ws050.juntadeandalucia.es/verificarFirma">https://ws050.juntadeandalucia.es/verificarFirma</a> indicando el código de VERIFICACIÓN			
FIRMADO POR	JOSE MANUEL QUERO FERNANDEZ DE MOLINA	09/05/2025	
	JOSE LUIS SANCHEZ VALLEJO		
VERIFICACIÓN	Pk2jmCK9KRG4SUNH5BRE33W3Y4LKDK	PÁG. 1/1	



INFORME SOBRE PARCELAS Y RECINTOS SIGPAC 2024 DEL LOTE DE PASTOS DENOMINADO "SIERRECILLA Y PEÑÓN GRNADE" DEL TÉRMINO MUNICIPAL DE GRAZALEMA

En relación con el expediente de la Concesión Demanial del aprovechamiento de pastos que se indica a continuación:

EXPTE: CA/SGMN/AD/1/2025
TÍTULO: Aprovechamientos forestales de varios recursos en montes demaniales de la provincia de Cádiz. Periodo 2025 a 2030
MONTE: GRUPO DEL ENDRINAL (CA-11010-JA); GRUPO DEL PINAR (CA-11014-JA)
LOTE N°: 28
LOTE DENOMINACIÓN: SIERRECILLA Y PEÑÓN GRANDE
PLAZO DE EJECUCIÓN: Hasta el 30 DE SEPTIEMBRE DE 2030

Realizada consulta de la información disponible sobre los linderos de los lotes de pastos de los montes públicos del Parque Natural Sierra de Grazalema, y tomando como referencia la cartografía SIGPAC 2024, las parcelas y recintos localizadas en el interior del lote de la Concesión Demanial del aprovechamiento de pastos de referencia, son los siguientes:

Término municipal: Grazalema

PEÑÓN GRANDE: GRUPO DEL ENDRINAL (CA-11010-JA)

Table with 10 columns: LOTE, CD\_PROV, CD\_MUN, CD\_POL, CD\_PARCELA, CD\_RECINTO, CD\_USO, NU\_AREA, CSP. It lists various parcels and their details for the Peñón Grande area.

Plaza Asdrúbal s/n, 3ª Planta. 11071 Cádiz
Tlfno. 956 008 700. Fax 956 008 702



Table with 3 columns: FIRMADO POR, VERIFICACIÓN, and a date/page indicator. Includes a QR code for document verification.



Junta de Andalucía

Consejería de Sostenibilidad y Medio Ambiente

Delegación Territorial de Cádiz

SIERRECILLA: GRUPO DEL PINAR (CA-11014-JA)

LOTE	CD_PROV	CD_MUN	CD_POL	CD_PARCELA	CD_RECINTO	CD_USO	NU_AREA	CSP
Sierrecilla	11	19	15	9001		1 CA	0,02	
Sierrecilla	11	19	18	13		1 PA	0,03	45
Sierrecilla	11	19	18	13		18 PA	0,01	0
Sierrecilla	11	19	16	9002		1 CA	0	
Sierrecilla	11	19	18	13		2 PA	76,93	35
Sierrecilla	11	19	18	13		20 CA	0	
Sierrecilla	11	19	18	12		1 PA	0,15	45
Sierrecilla	11	19	18	13		19 CA	0,01	
Sierrecilla	11	19	18	13		3 PS	115,4	25
Sierrecilla	11	19	18	13		17 FO	1,61	
							194,16	

EL ASESOR TÉCNICO

PARQUE NATURAL SIERRA DE GRAZALEMA

Fdo. José L. Sánchez Vallejo

*(firmado electrónicamente)*

EL DIRECTOR-CONSERVADOR DEL  
PARQUE NATURAL SIERRA DE GRAZALEMA

Fdo. José M. Quero Fdez. de Molina

*(firmado electrónicamente)*

Plaza Asdrúbal s/n, 3ª Planta. 11071 Cádiz  
Tífono. 956 008 700. Fax 956 008 702



Puede verificar la integridad de este documento mediante la lectura del código QR adjunto o mediante el acceso a la dirección <https://ws050.juntadeandalucia.es/verificarFirma> indicando el código de VERIFICACIÓN

FIRMADO POR	JOSE MANUEL QUERO FERNANDEZ DE MOLINA	09/05/2025	
	JOSE LUIS SANCHEZ VALLEJO		
VERIFICACIÓN	Pk2jmFLB7W34A9QVZ93UUDPQUV8ZKJ	PÁG. 2/2	



### INFORME SOBRE PARCELAS Y RECINTOS SIGPAC 2024 DEL LOTE DE PASTOS DENOMINADO “LOS ESPARTALES” DEL TÉRMINO MUNICIPAL DE GRAZALEMA

En relación con el expediente de la Concesión Demanial del aprovechamiento de pastos que se indica a continuación:

**EXPTE:** CA/SGMN/AD/1/2025  
**TÍTULO:** Aprovechamientos forestales de varios recursos en montes demaniales de la provincia de Cádiz. Periodo 2025 a 2030  
**MONTE:** GRUPO DE MONTE PRIETO (CA-11.013-JA)  
**LOTE N°:** 29  
**LOTE DENOMINACIÓN:** LOS ESPARTALES  
**PLAZO DE EJECUCIÓN:** Hasta el 30 DE SEPTIEMBRE DE 2030

Realizada consulta de la información disponible sobre los linderos de los lotes de pastos de los montes públicos del Parque Natural Sierra de Grazalema, y tomando como referencia la cartografía SIGPAC 2024, las parcelas y recintos localizadas en el interior del lote de la Concesión Demanial del aprovechamiento de pastos de referencia, son los siguientes:

#### Término municipal: Grazalema

LOTE	CD_PROV	CD_MUN	CD_POL	CD_PARCELA	CD_RECINTO	CD_USO	NU_AREA	CSP
Lote Espartales Monteprieto	11	19	6	13		1 PR	0,02	85
Lote Espartales Monteprieto	11	19	6	9002		1 AG	0,66	
Lote Espartales Monteprieto	11	19	6	9008		1 CA	0,48	
Lote Espartales Monteprieto	11	19	6	95		5 PR	0,01	45
Lote Espartales Monteprieto	11	19	6	6		1 PR	141,3	45
Lote Espartales Monteprieto	11	19	6	9003		1 AG	0,05	
Lote Espartales Monteprieto	11	19	6	9009		1 CA	0,51	
Lote Espartales Monteprieto	11	19	6	6		13 IM	0,03	
Lote Espartales Monteprieto	11	19	6	11		10 OV	0,11	
Lote Espartales Monteprieto	11	19	6	85		5 FO	0,23	
Lote Espartales Monteprieto	11	19	6	5		4 PS	0	45
Lote Espartales Monteprieto	11	19	6	9010		1 AG	0,13	
Lote Espartales Monteprieto	11	19	6	9		1 PR	0,04	25
Lote Espartales Monteprieto	11	19	6	106		1 PR	0	0
Lote Espartales Monteprieto	11	19	6	85		9 IM	0,03	
Lote Espartales Monteprieto	11	19	6	11		3 IM	0	
Lote Espartales Monteprieto	11	19	6	11		9 FO	0,01	
Lote Espartales Monteprieto	11	19	6	10		1 PR	122,4	35

Plaza Asdrúbal s/n, 3ª Planta. 11071 Cádiz  
Tlfno. 956 008 700. Fax 956 008 702



Puede verificar la integridad de este documento mediante la lectura del código QR adjunto o mediante el acceso a la dirección <https://ws050.juntadeandalucia.es/verificarFirma> indicando el código de VERIFICACIÓN

FIRMADO POR	JOSE MANUEL QUERO FERNANDEZ DE MOLINA	09/05/2025	
	JOSE LUIS SANCHEZ VALLEJO		
VERIFICACIÓN	Pk2jmGY5LJMqYM2WKX49E2U2NRMA9U	PÁG. 1/2	


LOTE	CD_PROV	CD_MUN	CD_POL	CD_PARCELA	CD_RECINTO	CD_USO	NU_AREA	CSP
Lote Espartales Monteprieto	11	19	6	85	7	FO	0,01	
Lote Espartales Monteprieto	11	19	5	5	13	FO	0,07	
Lote Espartales Monteprieto	11	19	6	85	4	PR	10,77	35
Lote Espartales Monteprieto	11	19	5	5	2	PR	0,38	45
Lote Espartales Monteprieto	11	19	6	9005	1	CA	1,57	
Lote Espartales Monteprieto	11	19	5	5	4	PR	1,06	45
Lote Espartales Monteprieto	11	19	6	75	2	CA	0,01	
Lote Espartales Monteprieto	11	19	6	75	1	FO	0,58	
Lote Espartales Monteprieto	11	19	5	4	2	PS	0,51	55
Lote Espartales Monteprieto	11	19	6	10	2	FO	37,25	
Lote Espartales Monteprieto	11	19	6	12	1	PR	0,05	35
Lote Espartales Monteprieto	11	19	6	9028	1	AG	0	
Lote Espartales Monteprieto-Acotado	11	19	6	10	1	PR	14,12	35
Lote Espartales Monteprieto-Acotado	11	19	6	10	2	FO	0,37	
							332,76	

EL ASESOR TÉCNICO  
PARQUE NATURAL SIERRA DE GRAZALEMA  
Fdo. José L. Sánchez Vallejo  
(firmado electrónicamente)

EL DIRECTOR-CONSERVADOR DEL  
PARQUE NATURAL SIERRA DE GRAZALEMA  
Fdo. José M. Quero Fdez. de Molina  
(firmado electrónicamente)

Plaza Asdrúbal s/n, 3ª Planta. 11071 Cádiz  
Tífono. 956 008 700. Fax 956 008 702



Puede verificar la integridad de este documento mediante la lectura del código QR adjunto o mediante el acceso a la dirección <a href="https://ws050.juntadeandalucia.es/verificarFirma">https://ws050.juntadeandalucia.es/verificarFirma</a> indicando el código de VERIFICACIÓN			
FIRMADO POR	JOSE MANUEL QUERO FERNANDEZ DE MOLINA	09/05/2025	
	JOSE LUIS SANCHEZ VALLEJO		
VERIFICACIÓN	Pk2jmGY5LJMQYM2WKX49E2U2NRMA9U	PÁG. 2/2	



Junta de Andalucía

**INFORME SOBRE PARCELAS Y RECINTOS SIGPAC 2024 DEL LOTE DE PASTOS DENOMINADO “CAÑADA DE LOS CASTILLEJOS Y OTROS” DEL TÉRMINO MUNICIPAL DE GRAZALEMA**

En relación con el expediente de la Concesión Demanial del aprovechamiento de pastos que se indica a continuación:

**EXPTE:** CA/SGMN/AD/1/2025  
**TÍTULO:** Aprovechamientos forestales de varios recursos en montes demaniales de la provincia de Cádiz. Periodo 2025 a 2030  
**MONTE:** GRUPO DE MONTE PRIETO (CA-11013-JA) ; GRUPO DEL PINAR (CA-11.014-JA)  
**LOTE N°:** 30  
**LOTE DENOMINACIÓN:** CAÑADA DE LOS CASTILLEJOS Y OTROS  
**PLAZO DE EJECUCIÓN:** Hasta el 30 DE SEPTIEMBRE DE 2030

Realizada consulta de la información disponible sobre los linderos de los lotes de pastos de los montes públicos del Parque Natural Sierra de Grazalema, y tomando como referencia la cartografía SIGPAC 2024, las parcelas y recintos localizadas en el interior del lote de la Concesión Demanial del aprovechamiento de pastos de referencia, son los siguientes:

**Término municipal: Grazalema**

Cañada Castillejo: GRUPO DE MONTE PRIETO (CA-11013-JA)

LOTE	CD_PROV	CD_MUN	CD_POL	CD_PARCELA	CD_RECINTO	CD_USO	NU_AREA	CSP
Lote Cañada de los Castillejos	11	19	6	14		1 PS	0	85
Lote Cañada de los Castillejos	11	19	6	85		12 PS	0,07	25
Lote Cañada de los Castillejos	11	19	6	9014		1 CA	0,02	
Lote Cañada de los Castillejos	11	19	6	13		1 PR	0	85
Lote Cañada de los Castillejos	11	19	6	87		2 PR	0,01	0
Lote Cañada de los Castillejos	11	19	6	15		1 PS	0,01	100
Lote Cañada de los Castillejos	11	19	6	85		11 OV	0,47	
Lote Cañada de los Castillejos	11	19	6	6		1 PR	0,09	45
Lote Cañada de los Castillejos	11	19	6	85		3 PR	0,11	35
Lote Cañada de los Castillejos	11	19	6	16		1 PS	0	85
Lote Cañada de los Castillejos	11	19	6	84		1 PR	0	0
Lote Cañada de los Castillejos	11	19	6	85		8 FO	0,18	
Lote Cañada de los Castillejos	11	19	6	85		2 FO	6,97	
Lote Cañada de los Castillejos	11	19	6	84		3 OV	0,02	
Lote Cañada de los Castillejos	11	19	6	9029		1 AG	0,06	
Lote Cañada de los Castillejos	11	19	6	107		1 PS	0,05	45
Lote Cañada de los Castillejos	11	19	6	17		1 OV	0,01	
Lote Cañada de los Castillejos	11	19	6	88		1 PR	0	0
Lote Cañada de los Castillejos	11	19	6	92		4 PR	0,02	35

Plaza Asdrúbal s/n, 3ª Planta. 11071 Cádiz  
Tlfno. 956 008 700. Fax 956 008 702



Puede verificar la integridad de este documento mediante la lectura del código QR adjunto o mediante el acceso a la dirección <a href="https://ws050.juntadeandalucia.es/verificarFirma">https://ws050.juntadeandalucia.es/verificarFirma</a> indicando el código de VERIFICACIÓN			
FIRMADO POR	JOSE MANUEL QUERO FERNANDEZ DE MOLINA	09/05/2025	
VERIFICACIÓN	JOSE LUIS SANCHEZ VALLEJO Pk2jmZZDDFJSGQEDFEBWFRWGRJ8Y56	PÁG. 1/4	

LOTE	CD_PROV	CD_MUN	CD_POL	CD_PARCELA	CD_RECINTO	CD_USO	NU_AREA	CSP
Lote Cañada de los Castillejos	11	19	6	86		2 PR	0,02	0
Lote Cañada de los Castillejos	11	19	6	10		1 PR	2,36	35
Lote Cañada de los Castillejos	11	19	6	90		4 FO	0,02	
Lote Cañada de los Castillejos	11	19	6	85		7 FO	1,61	
Lote Cañada de los Castillejos	11	19	6	17		2 PR	0	0
Lote Cañada de los Castillejos	11	19	6	85		4 PR	84,06	35
Lote Cañada de los Castillejos	11	19	6	85		6 FO	0,71	
Lote Cañada de los Castillejos	11	19	6	85		1 FO	2,11	
Lote Cañada de los Castillejos	11	19	6	84		6 FO	0,01	
Lote Cañada de los Castillejos	11	19	6	85		10 PS	0,15	65
Lote Cañada de los Castillejos	11	19	6	75		1 FO	0,33	
Lote Cañada de los Castillejos	11	19	6	94		2 PR	0	65
Lote Cañada de los Castillejos	11	19	6	10		2 FO	0,89	
Lote Cañada de los Castillejos	11	19	6	104		4 PR	0,02	65
Lote Cañada de los Castillejos	11	19	6	9028		1 AG	0,41	
							100,79	


Sierra de las Cumbres B: GRUPO DEL PINAR (CA-11014-JA)

LOTE	CD_PROV	CD_MUN	CD_POL	CD_PARCELA	CD_RECINTO	CD_USO	NU_AREA	CSP
Sierra de las Cumbres B	11	19	6	72		5 FO	0,94	
Sierra de las Cumbres B	11	19	6	78		24 OV	0,02	
Sierra de las Cumbres B	11	19	18	14		1 PR	0,05	45
Sierra de las Cumbres B	11	19	6	72		4 IM	0,14	
Sierra de las Cumbres B	11	19	18	16		2 FO	1,36	
Sierra de las Cumbres B	11	19	6	75		6 OV	0,13	
Sierra de las Cumbres B	11	19	6	85		3 PR	0,26	35
Sierra de las Cumbres B	11	19	6	78		4 PR	0,01	0
Sierra de las Cumbres B	11	19	6	84		1 PR	0	0
Sierra de las Cumbres B	11	19	6	66		4 FO	0,04	
Sierra de las Cumbres B	11	19	6	72		1 PS	5,21	35
Sierra de las Cumbres B	11	19	18	17		2 AG	0,04	
Sierra de las Cumbres B	11	19	6	9022		1 CA	0,3	
Sierra de las Cumbres B	11	19	18	13		2 PA	0,16	35
Sierra de las Cumbres B	11	19	18	18		3 PR	1,7	0
Sierra de las Cumbres B	11	19	18	9003		1 CA	0,24	
Sierra de las Cumbres B	11	19	18	9004		1 IM	0,4	
Sierra de las Cumbres B	11	19	5	9006		1 CA	0,01	
Sierra de las Cumbres B	11	19	6	74		4 FO	0,03	

Plaza Asdrúbal s/n, 3ª Planta. 11071 Cádiz  
Tífono. 956 008 700. Fax 956 008 702




Puede verificar la integridad de este documento mediante la lectura del código QR adjunto o mediante el acceso a la dirección <https://ws050.juntadeandalucia.es/verificarFirma> indicando el código de VERIFICACIÓN

FIRMADO POR	JOSE MANUEL QUERO FERNANDEZ DE MOLINA	09/05/2025	
	JOSE LUIS SANCHEZ VALLEJO		
VERIFICACIÓN	Pk2jmZZDDFJSGQEDFEBWFRWGRJ8Y56	PÁG. 2/4	

LOTE	CD_PROV	CD_MUN	CD_POL	CD_PARCELA	CD_RECINTO	CD_USO	NU_AREA	CSP
Sierra de las Cumbres B	11	19	6	78		5 PR	0	55
Sierra de las Cumbres B	11	19	18	9005		1 AG	0,26	
Sierra de las Cumbres B	11	19	6	67		9 PS	0,01	65
Sierra de las Cumbres B	11	19	18	16		3 FO	5,68	
Sierra de las Cumbres B	11	19	6	72		7 PS	0,04	25
Sierra de las Cumbres B	11	19	6	74		6 OV	0,01	
Sierra de las Cumbres B	11	19	19	27		5 PR	0,01	0
Sierra de las Cumbres B	11	19	6	70		1 FO	0,88	
Sierra de las Cumbres B	11	19	18	19		1 FO	0,01	
Sierra de las Cumbres B	11	19	6	74		3 FO	0,01	
Sierra de las Cumbres B	11	19	6	108		1 FO	0,01	
Sierra de las Cumbres B	11	19	18	15		4 FY	0,01	
Sierra de las Cumbres B	11	19	18	9006		1 CA	0,88	
Sierra de las Cumbres B	11	19	18	17		3 PR	5,32	55
Sierra de las Cumbres B	11	19	6	76		9 PR	0,01	75
Sierra de las Cumbres B	11	19	18	18		1 PA	3,85	35
Sierra de las Cumbres B	11	19	6	78		7 FO	0,02	
Sierra de las Cumbres B	11	19	6	69		2 PS	0	65
Sierra de las Cumbres B	11	19	6	67		3 FO	0	
Sierra de las Cumbres B	11	19	6	91		1 FO	2,01	
Sierra de las Cumbres B	11	19	19	28		2 IM	0,05	
Sierra de las Cumbres B	11	19	18	17		1 FO	0,15	
Sierra de las Cumbres B	11	19	18	9012		1 AG	0,09	
Sierra de las Cumbres B	11	19	18	21		2 AG	0	
Sierra de las Cumbres B	11	19	6	73		6 FO	0,01	
Sierra de las Cumbres B	11	19	6	85		1 FO	0,93	
Sierra de las Cumbres B	11	19	6	9005		1 CA	0,27	
Sierra de las Cumbres B	11	19	5	5		4 PR	0,35	45
Sierra de las Cumbres B	11	19	18	16		1 PR	2,35	45
Sierra de las Cumbres B	11	19	6	71		1 PR	0,82	45
Sierra de las Cumbres B	11	19	6	75		1 FO	50,23	
Sierra de las Cumbres B	11	19	13	1		3 PS	0	35
Sierra de las Cumbres B	11	19	6	72		3 FO	0,41	
Sierra de las Cumbres B	11	19	6	9019		1 CA	0	
Sierra de las Cumbres B	11	19	19	29		1 IM	0,02	
Sierra de las Cumbres B	11	19	6	9020		1 CA	0,67	
Sierra de las Cumbres B	11	19	6	72		6 FO	11,09	

Plaza Asdrúbal s/n, 3ª Planta. 11071 Cádiz  
Tlfno. 956 008 700. Fax 956 008 702



Puede verificar la integridad de este documento mediante la lectura del código QR adjunto o mediante el acceso a la dirección <a href="https://ws050.juntadeandalucia.es/verificarFirma">https://ws050.juntadeandalucia.es/verificarFirma</a> indicando el código de VERIFICACIÓN			
FIRMADO POR	JOSE MANUEL QUERO FERNANDEZ DE MOLINA	09/05/2025	
	JOSE LUIS SANCHEZ VALLEJO		
VERIFICACIÓN	Pk2jmZZDDFJSGQEDFEBWFRWGRJ8Y56	PÁG. 3/4	


LOTE	CD_PROV	CD_MUN	CD_POL	CD_PARCELA	CD_RECINTO	CD_USO	NU_AREA	CSP
Sierra de las Cumbres B-acotado	11	19	18	13	24	CA		0
Sierra de las Cumbres B-acotado	11	19	18	21	1	FO		0,01
Sierra de las Cumbres B-acotado	11	19	14	9003	1	CA		0
Sierra de las Cumbres B-acotado	11	19	18	17	2	AG		0,02
Sierra de las Cumbres B-acotado	11	19	18	13	2	PA		0
Sierra de las Cumbres B-acotado	11	19	18	9003	1	CA		0,05
Sierra de las Cumbres B-acotado	11	19	18	9004	1	IM		0,06
Sierra de las Cumbres B-acotado	11	19	18	17	4	CA		0
Sierra de las Cumbres B-acotado	11	19	6	70	1	FO		0,01
Sierra de las Cumbres B-acotado	11	19	18	9006	1	CA		0,03
Sierra de las Cumbres B-acotado	11	19	18	17	3	PR		1,04
Sierra de las Cumbres B-acotado	11	19	18	17	1	FO		38,37
								137,09

EL ASESOR TÉCNICO  
PARQUE NATURAL SIERRA DE GRAZALEMA  
Fdo. José L. Sánchez Vallejo  
(firmado electrónicamente)

EL DIRECTOR-CONSERVADOR DEL  
PARQUE NATURAL SIERRA DE GRAZALEMA  
Fdo. José M. Quero Fdez. de Molina  
(firmado electrónicamente)

Plaza Asdrúbal s/n, 3ª Planta. 11071 Cádiz  
Tífono. 956 008 700. Fax 956 008 702



Puede verificar la integridad de este documento mediante la lectura del código QR adjunto o mediante el acceso a la dirección <a href="https://ws050.juntadeandalucia.es/verificarFirma">https://ws050.juntadeandalucia.es/verificarFirma</a> indicando el código de VERIFICACIÓN			
FIRMADO POR	JOSE MANUEL QUERO FERNANDEZ DE MOLINA	09/05/2025	
	JOSE LUIS SANCHEZ VALLEJO		
VERIFICACIÓN	Pk2jmZZDDFJSGQEDFEBWFRWGRJ8Y56	PÁG. 4/4	



Junta de Andalucía

Consejería de Sostenibilidad y Medio Ambiente

Delegación Territorial de Cádiz

**INFORME SOBRE PARCELAS Y RECINTOS SIGPAC 2024 DEL LOTE DE PASTOS DENOMINADO “HOYO DEL PINAR Y OTROS” DEL TÉRMINO MUNICIPAL DE GRAZALEMA**

En relación con el expediente de la Concesión Demanial del aprovechamiento de pastos que se indica a continuación:

**EXPTE:** CA/SGMN/AD/1/2025  
**TÍTULO:** Aprovechamientos forestales de varios recursos en montes demaniales de la provincia de Cádiz. Periodo 2025 a 2030  
**MONTE:** GRUPO DEL HOYO DEL PINAR Y TARAMAL (CA-11017-JA)  
**LOTE N°:** 31  
**LOTE DENOMINACIÓN:** HOYO DEL PINAR Y TARAMAL  
**PLAZO DE EJECUCIÓN:** Hasta el 30 DE SEPTIEMBRE DE 2030

Realizada consulta de la información disponible sobre los linderos de los lotes de pastos de los montes públicos del Parque Natural Sierra de Grazalema, y tomando como referencia la cartografía SIGPAC 2024, las parcelas y recintos localizadas en el interior del lote de la Concesión Demanial del aprovechamiento de pastos de referencia, son los siguientes:

**Término municipal: Grazalema**

LOTE	CD_PROV	CD_MUN	CD_POL	CD_PARCELA	CD_RECINTO	CD_USO	NU_AREA	CSP
Hoyo del pinar	11	19	4	3	3 PR		0,11	45
Hoyo del pinar	11	19	5	5	15 PS		17,9	100
Hoyo del pinar	11	19	6	9025	1 CA		0,01	
Hoyo del pinar	11	19	2	9	3 ED		0,03	
Hoyo del pinar	11	19	4	403	2 FO		0,21	
Hoyo del pinar	11	19	4	3	1 FO		35,43	
Hoyo del pinar	11	19	4	2	3 PR		6,11	0
Hoyo del pinar	11	19	4	403	4 PR		2,39	85
Hoyo del pinar	11	19	5	9003	1 CA		3,22	
Hoyo del pinar	11	19	4	9004	1 FO		0,66	
Hoyo del pinar	11	19	5	9004	1 CA		2,39	
Hoyo del pinar	11	19	18	11	10 PA		5,32	45
Hoyo del pinar	11	19	18	4	1 PA		0,01	35
Hoyo del pinar	11	19	18	1	2 CA		0,13	
Hoyo del pinar	11	19	4	9001	1 AG		4,54	
Hoyo del pinar	11	19	5	5	10 FO		29,85	
Hoyo del pinar	11	19	5	5	16 PS		7,63	85
Hoyo del pinar	11	19	18	11	15 CA		0,07	
Hoyo del pinar	11	19	3	9005	1 CA		0,5	

Plaza Asdrúbal s/n, 3ª Planta. 11071 Cádiz  
 Tfno. 956 008 700. Fax 956 008 702



Es copia auténtica de documento electrónico


Puede verificar la integridad de este documento mediante la lectura del código QR adjunto o mediante el acceso a la dirección <https://ws050.juntadeandalucia.es/verificarFirma> indicando el código de VERIFICACIÓN

FIRMADO POR	JOSE MANUEL QUERO FERNANDEZ DE MOLINA	09/05/2025	
	JOSE LUIS SANCHEZ VALLEJO		
VERIFICACIÓN	Pk2jmFHVNWY7R9XMR9E7KW773K64BG	PÁG. 1/4	

LOTE	CD_PROV	CD_MUN	CD_POL	CD_PARCELA	CD_RECINTO	CD_USO	NU_AREA	CSP
Hoyo del pinar	11	19	18	11		4 PR	43,84	25
Hoyo del pinar	11	19	3		4	3 PR	6,51	75
Hoyo del pinar	11	19	5	9001		2 FO	0,3	
Hoyo del pinar	11	19	3	9004		1 CA	1,46	
Hoyo del pinar	11	19	5	5		14 PS	1,06	55
Hoyo del pinar	11	19	4	201		2 PR	52,95	25
Hoyo del pinar	11	19	4	4		1 FO	258,84	
Hoyo del pinar	11	19	5	501		1 FO	29,81	
Hoyo del pinar	11	19	3	6		1 PR	0,15	85
Hoyo del pinar	11	19	4	9007		1 FO	0,96	
Hoyo del pinar	11	19	18	11		16 PA	0,05	35
Hoyo del pinar	11	19	4	9003		1 CA	0,15	
Hoyo del pinar	11	19	2	9		1 IM	0,03	
Hoyo del pinar	11	19	5	9005		1 AG	1,68	
Hoyo del pinar	11	19	18	11		8 PA	3,98	65
Hoyo del pinar	11	19	18	9008		1 CA	0,32	
Hoyo del pinar	11	19	18	11		11 FO	4,94	
Hoyo del pinar	11	19	18	11		9 FO	11,89	
Hoyo del pinar	11	19	18	1		6 PR	1,16	75
Hoyo del pinar	11	19	6	2		6 PR	0	45
Hoyo del pinar	11	19	4	401		1 FO	40,85	
Hoyo del pinar	11	19	5	2		2 IM	0,11	
Hoyo del pinar	11	19	18	11		13 FO	12,36	
Hoyo del pinar	11	19	5	5		7 IM	0,03	
Hoyo del pinar	11	19	4	9002		1 FO	0,89	
Hoyo del pinar	11	19	2	8		2 PA	0,68	45
Hoyo del pinar	11	19	3	6		2 PR	0,05	75
Hoyo del pinar	11	19	5	5		11 FO	3,09	
Hoyo del pinar	11	19	18	1		5 PS	0,18	65
Hoyo del pinar	11	19	6	1		5 IM	0	
Hoyo del pinar	11	19	18	11		12 PA	2,85	45
Hoyo del pinar	11	19	4	5		1 FO	0,79	
Hoyo del pinar	11	19	5	6		1 FO	13,89	
Hoyo del pinar	11	19	4	3		4 FO	0,22	
Hoyo del pinar	11	19	2	9		2 FO	0,28	
Hoyo del pinar	11	19	18	4		9 CA	0	
Hoyo del pinar	11	19	3	7		1 PR	10,14	25
Hoyo del pinar	11	19	3	3		3 ED	0,05	
Hoyo del pinar	11	19	3	9006		1 CA	0,94	

Plaza Asdrúbal s/n, 3ª Planta. 11071 Cádiz  
Tífono. 956 008 700. Fax 956 008 702




Puede verificar la integridad de este documento mediante la lectura del código QR adjunto o mediante el acceso a la dirección <a href="https://ws050.juntadeandalucia.es/verificarFirma">https://ws050.juntadeandalucia.es/verificarFirma</a> indicando el código de VERIFICACIÓN			
FIRMADO POR	JOSE MANUEL QUERO FERNANDEZ DE MOLINA	09/05/2025	
	JOSE LUIS SANCHEZ VALLEJO		
VERIFICACIÓN	Pk2jmFHVNWY7R9XMR9E7KW773K64BG	PÁG. 2/4	

LOTE	CD_PROV	CD_MUN	CD_POL	CD_PARCELA	CD_RECINTO	CD_USO	NU_AREA	CSP
Hoyo del pinar	11	19	3	9007		1 CA	1,14	
Hoyo del pinar	11	19	3	9008		1 CA	2,28	
Hoyo del pinar	11	19	3	4		2 PR	0,68	100
Hoyo del pinar	11	19	2	9010		1 AG	0,21	
Hoyo del pinar	11	19	4	3		2 PR	5,91	55
Hoyo del pinar	11	19	18	11		6 PA	1,56	35
Hoyo del pinar	11	19	5	1		1 FO	12,55	
Hoyo del pinar	11	19	5	2		1 FO	198,89	
Hoyo del pinar	11	19	3	6		3 FO	2,49	
Hoyo del pinar	11	19	4	5		6 PS	0,09	85
Hoyo del pinar	11	19	18	1		4 IM	0,09	
Hoyo del pinar	11	19	5	4		1 FO	3,33	
Hoyo del pinar	11	19	6	80001		1 FO	0,06	
Hoyo del pinar	11	19	5	5		9 FO	0,2	
Hoyo del pinar	11	19	5	5		13 FO	97,24	
Hoyo del pinar	11	19	4	403		3 FO	30,2	
Hoyo del pinar	11	19	5	5		12 FO	92,24	
Hoyo del pinar	11	19	4	2		2 FO	37,28	
Hoyo del pinar	11	19	3	9002		1 CA	0,9	
Hoyo del pinar	11	19	3	3		2 FO	122,68	
Hoyo del pinar	11	19	5	9001		1 CA	1,72	
Hoyo del pinar	11	19	4	9013		1 CA	2,69	
Hoyo del pinar	11	19	18	9009		1 CA	0,31	
Hoyo del pinar	11	19	4	5		2 FO	0,67	
Hoyo del pinar	11	19	18	22		1 FO	1,43	
Hoyo del pinar	11	19	3	4		4 IM	0,05	
Hoyo del pinar	11	19	5	5		2 PR	13,37	45
Hoyo del pinar	11	19	6	9005		1 CA	0,34	
Hoyo del pinar	11	19	5	5		4 PR	117,92	45
Hoyo del pinar	11	19	3	3		4 PA	0,88	75
Hoyo del pinar	11	19	4	2		4 PR	13,19	45
Hoyo del pinar	11	19	4	403		1 IM	0,01	
Hoyo del pinar	11	19	4	2		1 FO	4,79	
Hoyo del pinar	11	19	4	5		5 PR	0,02	100
Hoyo del pinar	11	19	6	1		1 FO	0	
Hoyo del pinar	11	19	3	5		1 FO	2,97	
Hoyo del pinar	11	19	5	5		3 PR	17,21	25
Hoyo del pinar	11	19	18	4		3 PA	0	55
Hoyo del pinar	11	19	2	10		1 IM	0,12	

Plaza Asdrúbal s/n, 3ª Planta. 11071 Cádiz  
Tlfno. 956 008 700. Fax 956 008 702



Puede verificar la integridad de este documento mediante la lectura del código QR adjunto o mediante el acceso a la dirección <a href="https://ws050.juntadeandalucia.es/verificarFirma">https://ws050.juntadeandalucia.es/verificarFirma</a> indicando el código de VERIFICACIÓN			
FIRMADO POR	JOSE MANUEL QUERO FERNANDEZ DE MOLINA	09/05/2025	
VERIFICACIÓN	JOSE LUIS SANCHEZ VALLEJO Pk2jmFHVNWY7R9XMR9E7KW773K64BG	PÁG. 3/4	

LOTE	CD_PROV	CD_MUN	CD_POL	CD_PARCELA	CD_RECINTO	CD_USO	NU_AREA	CSP
Hoyo del pinar	11	19	5	3		1 FO	29,96	
Hoyo del pinar	11	19	3	9009		1 CA	0,57	
Hoyo del pinar	11	19	3	4		1 CA	0,15	
Hoyo del pinar	11	19	4	1		1 PA	0,01	55
Hoyo del pinar	11	19	4	9002		2 CA	2,69	
Hoyo del pinar	11	19	5	4		2 PS	17,33	55
Hoyo del pinar	11	19	3	3		1 IM	0,02	
Hoyo del pinar	11	19	4	9016		2 IM	0,08	
Hoyo del pinar	11	19	4	5		4 CA	0	
Hoyo del pinar	11	19	4	401		3 CA	0,02	
Hoyo del pinar	11	19	2	9		4 FY	0,32	
Hoyo del pinar	11	19	5	9002		1 CA	3,06	
Hoyo del pinar	11	19	4	401		2 CA	0,01	
Hoyo del pinar	11	19	4	201		3 FO	2,3	
							1468,22	

**Término municipal: Zahara de la Sierra**


LOTE	CD_PROV	CD_MUN	CD_POL	CD_PARCELA	CD_RECINTO	CD_USO	NU_AREA	CSP
Hoyo del pinar	11	42	15	2		1 PA	31,04	65
Hoyo del pinar	11	42	10	61		6 FO	5,35	
Hoyo del pinar	11	42	15	1		2 PA	21,87	35
Hoyo del pinar	11	42	10	61		9 PR	0,01	65
Hoyo del pinar	11	42	10	62		2 FO	2,49	
Hoyo del pinar	11	42	10	9002		1 AG	0,37	
							61,13	

EL ASESOR TÉCNICO  
PARQUE NATURAL SIERRA DE GRAZALEMA  
Fdo. José L. Sánchez Vallejo  
(firmado electrónicamente)

EL DIRECTOR-CONSERVADOR DEL  
PARQUE NATURAL SIERRA DE GRAZALEMA  
Fdo. José M. Quero Fdez. de Molina  
(firmado electrónicamente)

Plaza Asdrúbal s/n, 3ª Planta. 11071 Cádiz  
Tífono. 956 008 700. Fax 956 008 702



Puede verificar la integridad de este documento mediante la lectura del código QR adjunto o mediante el acceso a la dirección <a href="https://ws050.juntadeandalucia.es/verificarFirma">https://ws050.juntadeandalucia.es/verificarFirma</a> indicando el código de VERIFICACIÓN			
FIRMADO POR	JOSE MANUEL QUERO FERNANDEZ DE MOLINA	09/05/2025	
	JOSE LUIS SANCHEZ VALLEJO		
VERIFICACIÓN	Pk2jmFHVNWY7R9XMR9E7KW773K64BG	PÁG. 4/4	



Junta de Andalucía

Consejería de Sostenibilidad y Medio Ambiente

Delegación Territorial de Cádiz

**INFORME SOBRE PARCELAS Y RECINTOS SIGPAC 2024 DEL LOTE DE PASTOS DENOMINADO “SIERRA DE LAS CUMBRES” DEL TÉRMINO MUNICIPAL DE GRAZALEMA.**

En relación con el expediente de la Concesión Demanial del aprovechamiento de pastos que se indica a continuación:

**EXPTE:** CA/SGMN/AD/1/2025  
**TÍTULO:** Aprovechamientos forestales de varios recursos en montes demaniales de la provincia de Cádiz. Periodo 2025 a 2030  
**MONTE:** GRUPO DEL PINAR (CA-11.014-JA)  
**LOTE N°:** 32  
**LOTE DENOMINACIÓN:** SIERRA DE LAS CUMBRES  
**PLAZO DE EJECUCIÓN:** Hasta el 30 DE SEPTIEMBRE DE 2030

Realizada consulta de la información disponible sobre los linderos de los lotes de pastos de los montes públicos del Parque Natural Sierra de Grazalema, y tomando como referencia la cartografía SIGPAC 2024, las parcelas y recintos localizadas en el interior del lote de la Concesión Demanial del aprovechamiento de pastos de referencia, son los siguientes:

**Término municipal: GRAZALEMA**

LOTE	CD_PROV	CD_MUN	CD_POL	CD_PARCELA	CD_RECINTO	CD_USO	NU_AREA	CSP
Sierra de las Cumbres A	11	19	18	15		5 FO	0,05	
Sierra de las Cumbres A	11	19	18	13		24 CA	0,02	
Sierra de las Cumbres A	11	19	18	14		1 PR	0,94	45
Sierra de las Cumbres A	11	19	5	5		16 PS	0,42	85
Sierra de las Cumbres A	11	19	14	9003		1 CA	0	
Sierra de las Cumbres A	11	19	18	16		2 FO	0,06	
Sierra de las Cumbres A	11	19	18	13		21 CA	0	
Sierra de las Cumbres A	11	19	18	13		16 PA	9,4	0
Sierra de las Cumbres A	11	19	18	13		9 CA	0	
Sierra de las Cumbres A	11	19	18	13		18 PA	3,39	0
Sierra de las Cumbres A	11	19	18	13		2 PA	66,15	35
Sierra de las Cumbres A	11	19	18	13		13 FO	9,21	
Sierra de las Cumbres A	11	19	18	9003		1 CA	0,83	
Sierra de las Cumbres A	11	19	5	9006		1 CA	0,23	
Sierra de las Cumbres A	11	19	18	13		14 FO	4,11	
Sierra de las Cumbres A	11	19	18	17		4 CA	0,02	
Sierra de las Cumbres A	11	19	18	15		1 IM	0,09	
Sierra de las Cumbres A	11	19	18	16		3 FO	0,34	

Plaza Asdrúbal s/n, 3ª Planta. 11071 Cádiz  
Tlfno. 956 008 700. Fax 956 008 702



Es copia auténtica de documento electrónico

Puede verificar la integridad de este documento mediante la lectura del código QR adjunto o mediante el acceso a la dirección <a href="https://ws050.juntadeandalucia.es/verificarFirma">https://ws050.juntadeandalucia.es/verificarFirma</a> indicando el código de VERIFICACIÓN			
FIRMADO POR	JOSE MANUEL QUERO FERNANDEZ DE MOLINA	09/05/2025	
VERIFICACIÓN	JOSE LUIS SANCHEZ VALLEJO Pk2jmGKF24Z8ZBWS34STRGPZXTQA7B	PÁG. 1/2	


LOTE	CD_PROV	CD_MUN	CD_POL	CD_PARCELA	CD_RECINTO	CD_USO	NU_AREA	CSP
Sierra de las Cumbres A	11	19	18	14		2 FO	0,23	
Sierra de las Cumbres A	11	19	18	15		4 FY	0,43	
Sierra de las Cumbres A	11	19	18	15		2 PR	0,54	55
Sierra de las Cumbres A	11	19	18	9006		1 CA	0,04	
Sierra de las Cumbres A	11	19	6	91		1 FO	0,16	
Sierra de las Cumbres A	11	19	18	13		3 PS	21,39	25
Sierra de las Cumbres A	11	19	18	17		1 FO	0,06	
Sierra de las Cumbres A	11	19	18	13		17 FO	19,42	
Sierra de las Cumbres A	11	19	6	9005		1 CA	1,05	
Sierra de las Cumbres A	11	19	5	5		4 PR	39,45	45
Sierra de las Cumbres A	11	19	18	16		1 PR	0,05	45
Sierra de las Cumbres A	11	19	6	75		1 FO	1,94	
Sierra de las Cumbres A	11	19	18	13		4 IM	0,81	
Sierra de las Cumbres A	11	19	18	13		22 CA	0	
Sierra de las Cumbres A	11	19	18	15		6 FO	0,09	
Sierra de las Cumbres A	11	19	6	9020		1 CA	0	
Sierra de las Cumbres A-acotado	11	19	18	13		24 CA	0,01	
Sierra de las Cumbres A-acotado	11	19	14	9003		1 CA	0	
Sierra de las Cumbres A-acotado	11	19	18	13		2 PA	5,59	35
Sierra de las Cumbres A-acotado	11	19	18	9003		1 CA	0,13	
Sierra de las Cumbres A-acotado	11	19	18	17		1 FO	0,06	
							186,71	

EL ASESOR TÉCNICO  
PARQUE NATURAL SIERRA DE GRAZALEMA  
Fdo. José L. Sánchez Vallejo  
(firmado electrónicamente)

EL DIRECTOR-CONSERVADOR DEL  
PARQUE NATURAL SIERRA DE GRAZALEMA  
Fdo. José M. Quero Fdez. de Molina  
(firmado electrónicamente)

Plaza Asdrúbal s/n, 3ª Planta. 11071 Cádiz  
Tífono. 956 008 700. Fax 956 008 702



Puede verificar la integridad de este documento mediante la lectura del código QR adjunto o mediante el acceso a la dirección <a href="https://ws050.juntadeandalucia.es/verificarFirma">https://ws050.juntadeandalucia.es/verificarFirma</a> indicando el código de VERIFICACIÓN			
FIRMADO POR	JOSE MANUEL QUERO FERNANDEZ DE MOLINA	09/05/2025	
VERIFICACIÓN	JOSE LUIS SANCHEZ VALLEJO Pk2jmGKF24Z8ZBWS34STRGPZXTQA7B	PÁG. 2/2	



**INFORME SOBRE PARCELAS Y RECINTOS SIGPAC 2024 DEL LOTE DE PASTOS DENOMINADO “SIERRA DEL PINAR” DEL TÉRMINO MUNICIPAL DE GRAZALEMA.**

En relación con el expediente de la Concesión Demanial del aprovechamiento de pastos que se indica a continuación:

**EXPTE:** CA/SGMN/AD/1/2025  
**TÍTULO:** Aprovechamientos forestales de varios recursos en montes demaniales de la provincia de Cádiz. Periodo 2025 a 2030  
**MONTE:** GRUPO DEL PINAR (CA-11.014-JA)  
**LOTE N°:** 33  
**LOTE DENOMINACIÓN:** SIERRA DEL PINAR  
**PLAZO DE EJECUCIÓN:** Hasta el 30 DE SEPTIEMBRE DE 2030

Realizada consulta de la información disponible sobre los linderos de los lotes de pastos de los montes públicos del Parque Natural Sierra de Grazalema, y tomando como referencia la cartografía SIGPAC 2024, las parcelas y recintos localizadas en el interior del lote de la Concesión Demanial del aprovechamiento de pastos de referencia, son los siguientes:

**Término municipal: GRAZALEMA**

LOTE	CD_PROV	CD_MUN	CD_POL	CD_PARCELA	CD_RECINTO	CD_USO	NU_AREA	CSP
Sierra del Pinar	11	19	18	4		1 PA	0,05	35
Sierra del Pinar	11	19	18	11		4 PR	13,81	25
Sierra del Pinar	11	19	18	10		1 PS	0	55
Sierra del Pinar	11	19	16	2		23 FO	2,22	
Sierra del Pinar	11	19	18	8		1 PA	0,87	65
Sierra del Pinar	11	19	16	9002		1 CA	0,57	
Sierra del Pinar	11	19	18	13		2 PA	4,47	35
Sierra del Pinar	11	19	18	11		6 PA	211,29	35
Sierra del Pinar	11	19	18	13		3 PS	22,27	25
Sierra del Pinar	11	19	18	9001		1 CA	0,12	
Sierra del Pinar	11	19	18	10		2 PS	0,02	100
Sierra del Pinar	11	19	18	11		3 PS	11,6	35
							267,29	

EL ASESOR TÉCNICO  
PARQUE NATURAL SIERRA DE GRAZALEMA  
Fdo. José L. Sánchez Vallejo  
(firmado electrónicamente)

EL DIRECTOR-CONSERVADOR DEL  
PARQUE NATURAL SIERRA DE GRAZALEMA  
Fdo. José M. Quero Fdez. de Molina  
(firmado electrónicamente)

Plaza Asdrúbal s/n, 3ª Planta. 11071 Cádiz  
Tlfno. 956 008 700. Fax 956 008 702



Puede verificar la integridad de este documento mediante la lectura del código QR adjunto o mediante el acceso a la dirección <https://ws050.juntadeandalucia.es/verificarFirma> indicando el código de VERIFICACIÓN

FIRMADO POR	JOSE MANUEL QUERO FERNANDEZ DE MOLINA	09/05/2025	
	JOSE LUIS SANCHEZ VALLEJO		
VERIFICACIÓN	Pk2jmRW8DA7VBDYGT3GC2X6Y3GKJYS	PÁG. 1/1	