

ACTA DE LA TERCERA SESIÓN DE LA MESA DE CONTRATACIÓN

En la sede de los Servicios Centrales de la Consejería de Sostenibilidad y Medio Ambiente, sita en Avenida Manuel Sirot, n.º 50 de Sevilla, sala de juntas del Edificio Sundheim y, al mismo tiempo, mediante la utilización de dispositivos telemáticos o informáticos, siendo las 10:15 horas del día 26 de febrero de 2026, se reúne la Mesa de Contratación, integrada por las personas que a continuación se relacionan, para el análisis del Informe sobre los criterios de adjudicación ponderables mediante un juicio de valor y, si procede, continuación del procedimiento, para licitar en el procedimiento abierto ordinario, promovido para la adjudicación del siguiente contrato:

Número Expte.: CONTR 2025/428087

Denominación: ACTUALIZACIÓN DE LA CARTOGRAFÍA SISTEMA DE INFORMACIÓN DE OCUPACIÓN DE SUELOS DE ESPAÑA (SIOSE) A ESCALA ANDALUZA Y ANÁLISIS DE LA EVOLUCIÓN DE OCUPACIÓN DE USOS DEL SUELO CORRESPONDIENTES A LAS ORTOFOTOGRAFÍAS DEL PNOA DEL AÑO 2022 Y DEL 2024.

Tipo de contrato y Procedimiento: SERVICIO ABIERTO ORDINARIO

Presupuesto base de licitación (IVA excluido): 738.185,36 €

Sistema de determinación del precio: A tanto alzado

Contrato en función de las necesidades (DA 33ª LCSP): No.

Presidente:

D. Gonzalo López Casado, Jefe del Servicio de Contratación y Administración General de la Consejería de Sostenibilidad y Medio Ambiente.

Vocales:

D. Miguel Jesús Sánchez Carmona, Letrado de la Asesoría Jurídica.

D. Rafael de la Torre Díaz, Interventor Adjunto.

Dª. Isabel Molina Díaz, Oficina de Calidad de los Servicios.

Secretaria:


Dª. Mª del Carmen Aliaga Benítez, Jefa de la Sección de Contratos del Servicio de Contratación y Administración General de la Consejería de Sostenibilidad y Medio Ambiente.

Citada en tiempo y forma por el Presidente, y compareciendo todos los miembros físicamente en la sede que figura en el encabezamiento, se declara constituida la Mesa.

Comienza la sesión con el análisis del Informe realizado por los Técnicos del Servicio proponente relativo a los criterios de adjudicación ponderables mediante juicio de valor de fecha 23 de febrero. Este Informe se publicará en el perfil de Contratante junto a este Acta.

El informe arroja el siguiente resultado en cuanto a la valoración efectuada a las empresas:



Puede verificar la integridad de este documento mediante la lectura del código QR adjunto o mediante el acceso a la dirección https://ws050.juntadeandalucia.es/verificarFirma indicando el código de VERIFICACIÓN			
FIRMADO POR	GONZALO LOPEZ CASADO	02/03/2026	
	Mª CARMEN ALIAGA BENITEZ		
VERIFICACIÓN	Pk2jm4PL2XZ3EDZYRG34HDJA5APEGV	PÁG. 1/4	


ENTIDAD LICITADORA	PUNTOS OFERTA TÉCNICA
3EDATA INGENIERÍA AMBIENTAL S.L	17
TELESPAZIO IBERICA SL	18,5
UTE-RQUER TECNOLOGIA Y SISTEMAS S.L., ESTUDIOS DE FLORA Y VEGETACIÓN S.L. (EFYVE), BIOGEOS ESTUDIOS AMBIENTALES, S.L.	48,5
VIAMAPA – SERVIÇOS DE TOPOGRAFIA S.A.	0

A continuación la mesa por unanimidad, acepta el contenido del informe, procediéndose por tanto a la apertura del sobre electrónico n.º 3 integrante de la documentación relativa a criterios de adjudicación mediante la aplicación de fórmulas, y a leer las ofertas de las empresas presentadas resultando ser las siguientes:

ENTIDAD LICITADORA	OFERTA ECONÓMICA	MEJORAS 8.B)
TELESPAZIO IBERICA S.L	594.800,00€	2.1- SÍ (0,5 KM) 2.2- SÍ (5.000 p)
VIAMAPA - SERVIÇOS DE TOPOGRAFIA S.A	734.251,47€	2.1- SÍ (0,5 KM) 2.2- SÍ (5.000 p)
3EDATA INGENIERIA AMBIENTAL S.L.	590.000,00€	2.1- SÍ (0,5 KM) 2.2- SÍ (5.000 p)
UTE RQUER TECNOLOGÍA Y SISTEMAS S.L.- ESTUDIOS DE FLORA Y VEGETACIÓN S.L.- BIOGEOS ESTUDIOS AMBIENTALES S.L	679.130,53€	2.1- SÍ (0,5 KM) 2.2- SÍ (5.000 p)

Vistos los importes, los técnicos del Servicio proponente realizan un informe en el día de la sesión de fecha 26 de febrero, para analizar si hay alguna oferta que pudiera estar en baja anormal o desproporcionada y para la valoración de las ofertas económicas presentadas, informe que será asimismo publicado junto a este acta en el Perfil de Contratante.

Según los cálculos realizados por los técnicos para ver si existe alguna oferta que, de acuerdo con los parámetros establecidos en el Anexo I-apartado 8.D del PCAP, pudiera estar incurso en oferta anormal o desproporcionada, se constata que no hay ninguna oferta en esta circunstancia, como queda de igual manera reflejado en el informe mencionado anteriormente.

Puede verificar la integridad de este documento mediante la lectura del código QR adjunto o mediante el acceso a la dirección https://ws050.juntadeandalucia.es/verificarFirma indicando el código de VERIFICACIÓN			
FIRMADO POR	GONZALO LOPEZ CASADO	02/03/2026	
	Mª CARMEN ALIAGA BENITEZ		
VERIFICACIÓN	Pk2jm4PL2XZ3EDZYRG34HDJA5APEGV	PÁG. 2/4	


Por consiguiente, el citado Informe nos da la siguiente información en cuanto a la puntuación de los criterios de adjudicación mediante la aplicación de fórmulas, siendo esta como sigue:

ENTIDAD LICITADORA	PUNTUACIÓN ECONOMICA	MEJORAS	TOTAL
3EDATA INGENIERÍA AMBIENTAL S.L	41,00	10	51,00
TELESPAZIO IBERICA SL	40,67	10	50,67
UTE-RQUER TECNOLOGIA Y SISTEMAS S.L., ESTUDIOS DE FLORA Y VEGETACIÓN S.L. (EFYVE), BIOGEOS ESTUDIOS AMBIENTALES, S.L.	35,62	10	45,62
VIAMAPA - SERVIÇOS DE TOPOGRAFIA S.A.	32,95	10	42,95

Tras la evaluación realizada, la puntuación final obtenida para cada licitador teniendo en cuenta tanto los criterios de adjudicación valorados mediante juicio de valor, como los valorados mediante la aplicación de fórmulas, por orden decreciente, es la siguiente:

ENTIDAD LICITADORA	PUNTUACIÓN SOBRE 2	PUNTUACIÓN SOBRE 3	TOTAL
UTE RQUER TECNOLOGÍA Y SISTEMAS S.L.- ESTUDIOS DE FLORA Y VEGETACIÓN S.L.- BIOGEOS ESTUDIOS AMBIENTALES S.L	48,5	45,62	94,12
TELESPAZIO IBERICA S.L	18,5	50,67	69,17
3EDATA INGENIERIA AMBIENTAL S.L.	17,00	51,00	68,00
VIAMAPA - SERVIÇOS DE TOPOGRAFIA S.A	0,00	42,95	42,95

Puede verificar la integridad de este documento mediante la lectura del código QR adjunto o mediante el acceso a la dirección <https://ws050.juntadeandalucia.es/verificarFirma> indicando el código de VERIFICACIÓN

FIRMADO POR	GONZALO LOPEZ CASADO Mª CARMEN ALIAGA BENITEZ	02/03/2026	
VERIFICACIÓN	Pk2jm4PL2XZ3EDZYRG34HDJA5APEGV	PÁG. 3/4	

En consecuencia, a la vista de la clasificación anterior, se concluye que la oferta más ventajosa para la Administración es la presentada por la entidad **UTE RQUER TECNOLOGÍA Y SISTEMAS S.L.- ESTUDIOS DE FLORA Y VEGETACIÓN S.L.- BIOGEOS ESTUDIOS AMBIENTALES S.L.**, por lo que, se acuerda requerir a la misma para que presente la Documentación previa a la adjudicación de acuerdo a lo establecido en la cláusula 10.7 del Pliego de la Cláusulas Administrativas Particulares, en el plazo de 10 días hábiles, a través de SIREC-Portal de Licitación Electrónica.


Y no habiendo más asuntos que tratar, el Presidente da por terminado el acto, del que yo, Secretaria, certifico.

EL PRESIDENTE

Fdo.: Gonzalo López Casado

LA SECRETARIA

Fdo.: M^a del Carmen Aliaga Benítez

Puede verificar la integridad de este documento mediante la lectura del código QR adjunto o mediante el acceso a la dirección https://ws050.juntadeandalucia.es/verificarFirma indicando el código de VERIFICACIÓN			
FIRMADO POR	GONZALO LOPEZ CASADO M ^a CARMEN ALIAGA BENITEZ	02/03/2026	
VERIFICACIÓN	Pk2jm4PL2XZ3EDZYRG34HDJA5APEGV	PÁG. 4/4	