

Novedades de la Biblioteca del Instituto de Estadística y Cartografía de Andalucía

Publicaciones seriadas
Noviembre-diciembre 2019



PRESENTACIÓN

El presente boletín de novedades bibliográficas, con periodicidad bimestral pretende ser un instrumento para la difusión de la colección publicaciones seriadas en cualquier soporte, reunidas, conservadas y catalogadas en la Biblioteca del Instituto de Estadística y Cartografía de Andalucía. En él se diferencian dos partes:

- La primera, que contiene los datos relativos a título, ISSN y autor/editor de las publicaciones seriadas que se reciben en la Biblioteca y los números que han llegado en el periodo cronológico que abarca el boletín. Los títulos de las publicaciones seriadas están ordenados alfabéticamente.
- La segunda, que contiene los sumarios de dichas publicaciones.

Las publicaciones referenciadas en el boletín corresponden a las novedades ingresadas en la Biblioteca del Instituto de Estadística y Cartografía de Andalucía durante los meses de **noviembre y diciembre de 2019** y pueden consultarse gratuitamente en sus instalaciones en la siguiente dirección:

Instituto de Estadística y Cartografía de Andalucía
Pabellón de Nueva Zelanda
C/Leonardo Da Vinci, n. 21. Isla de La Cartuja
41071 - SEVILLA
E-mail: biblio.ieca@juntadeandalucia.es
Teléfono: 955 033 800
Fax: 955 033 816

Horario de atención al público:

Lunes y jueves: de 9:00h a 14:00h. y de 16:00 a 19:00 h.

Martes, miércoles y viernes: de 9:00h a 14:00h.

Horario de verano (del 15 de junio al 15 de septiembre), Semana Santa, Feria de Sevilla y Navidad (del 24 de diciembre al 6 de enero): de lunes a viernes de 9:00h. a 14:00h.

PUBLICACIONES SERIADAS

Anuario estadístico del Ministerio del Interior [CD-Rom], ISSN 1888-5861 / Ministerio del Interior

Año 2018. [Acceso al sumario](#)

Estadística española : revista del Instituto Nacional de Estadística, ISSN 0014-1151 / Instituto Nacional de Estadística

Volumen 60, n. 196 (mayo-agosto 2018). [Acceso al sumario](#)

Índice : revista de estadística y sociedad, ISSN 1697-2325 / Instituto Nacional de Estadística ; Universidad Autónoma de Madrid

Número 74 (julio 2019). [Acceso al sumario](#)

Número 75 (octubre 2019). [Acceso al sumario](#)

Mapping : revista internacional de Ciencias de la Tierra, ISSN 1131-9100 / eGeoMapping

Volumen 28, número 196 (julio-agosto 2019). [Acceso al sumario](#)

Volumen 28, número 197 (septiembre-octubre 2019). [Acceso al sumario](#)

Índice

PRESENTACIÓN.....	5
1. EJERCICIO DE DERECHOS FUNDAMENTALES	7
1.1. Partidos políticos	9
1.2. Asociaciones.....	13
1.3. Reunión y manifestación	93
2. PROTECCIÓN INTERNACIONAL	121
2.1. Introducción.....	123
2.2. Objeto de estudio	123
2.3. Solicitantes de protección internacional y del estatuto de apátrida.....	123
2.4. Resoluciones sobre solicitudes de protección internacional	137
2.5. Aplicación del Reglamento de Dublín.....	144
3. SEGURIDAD CIUDADANA	147
3.1. Infracciones penales, detenciones e investigados, y victimizaciones.....	150
3.2. Actuaciones en materia de protección de la seguridad ciudadana (Ley Orgánica 4/2015).....	216
3.3. Drogas	223
3.4. Violencia en el deporte	240
3.5. Conservación de la naturaleza	249
3.6. Armas y explosivos	273
3.7. Seguridad privada.....	279
4. INSTITUCIONES PENITENCIARIAS.....	291
4.1. La población reclusa en España.....	293
4.2. Penas y medidas alternativas a las penas privativas de libertad.....	321
5. TRÁFICO Y SEGURIDAD VIAL	363
5.1. Datos de la Dirección General de Tráfico	365
5.2. Datos de la Agrupación de Tráfico de la Guardia Civil (ATGC).....	392
6. PROTECCIÓN CIVIL Y EMERGENCIAS.....	413
6.1. Introducción.....	415
6.2. Accidentes graves con intervención de sustancias peligrosas ocurridos en 2018.....	418
6.3. Emergencias producidas en el transporte de mercancías peligrosas por carretera y ferrocarril	419
6.4. Fallecidos por riesgos naturales en España	422
6.5. Operación Paso del Estrecho.....	429
6.6. Datos sobre incendios forestales.....	431
6.7. Intervenciones de la Unidad Militar de Emergencias (UME)	446
6.8. Ayudas y subvenciones	449
6.9. Escuela Nacional de Protección Civil.....	468
6.10. Estadística de víctimas y rescates realizados por el Servicio de Montaña de la Guardia Civil.....	483
6.11. Servicio Aéreo de la Guardia Civil.....	494

7.	APOYO A VÍCTIMAS DEL TERRORISMO.....	501
7.1.	Introducción.....	503
7.2.	Objeto de estudio	503
7.3.	Actuaciones de tipo social, laboral y psicológico	504
7.4.	Actuaciones de tipo económico	509
7.5.	Otras actuaciones.....	533
8.	ACTIVIDADES ADMINISTRATIVAS.....	541
8.1.	Documentación de españoles.....	544
8.2.	Atención al ciudadano	625
8.3.	Recursos, indemnizaciones y relaciones con los tribunales	648
8.4.	Archivos	673

Índice

El estatuto de los titulares de datos personales y la Función Estadística Pública. Alberto de la Fuente Miguélez.....	89
Statistics from the Bank for international settlements: formation of the foreign debt of Spain. Ricardo Vergés, Ariane Vergés.....	117
La persistencia de la coca en Colombia: el suplicio de Sísifo. Ricardo Rocha García.....	129
Muestreo doble óptimo. Mariano Ruiz Espejo.....	151
Covarianza de la cuasivarianza y la media. Mariano Ruiz Espejo.....	159
Entrevistas cognitivas en la Encuesta Piloto de Discapacidades en España. Rogelio Pujol Rodríguez, Ángeles Lora-Tamayo D'Ocón.....	165
Utilidad de los descriptores aplicativos y su estimación en la estadística oficial. Wenceslao González Manteiga, Carlos L. Iglesias Patiño.....	185
Una demostración sencilla de la varianza de la cuasivarianza muestral. Mariano Ruiz Espejo.....	219

“Demography is Destiny”
Auguste Comte

Entrevista a	
Antonio Argüeso	2
La Nota	4
Elisa Penit Fuerte	6
La Encuesta de Fecundidad de 2018	
Antonio Argüeso Jiménez	10
Los censos de población y viviendas de 2021 en España se basarán en registros administrativos	
Jorge L. Vega Valle	13
Las proyecciones de población 2018-2068	
Sandra Martín Mazo	17
Estadística de Migraciones	
Alicia Padilla Gómez	20
El Padrón	
Josep Anton Sánchez Cepeda, Montserrat Navarro Gilabert y Mireia Farré Mallofré	24
Fuentes y métodos para la estimación de la población centenaria	
Isabel Pujadas Rúbies y Jordi Bayona-i-Carrasco	28
Municipios pequeños en España. Evolución y características demográficas de sus residentes	
Reseña de publicaciones	32

La tradicional relación entre la estadística y la realidad demográfica nos plantea un número interesante y a la vez complejo. Abordamos las proyecciones de población y los retos de su realización, examinando también los datos relativos a la encuesta de fecundidad. Se hace imprescindible analizar también las fuentes estadísticas relativas a las migraciones y las novedades relativas a la realización de los censos de población y viviendas de 2021. Queremos que este número sirva para contrastar usos y productos estadísticos clásicos a la luz de las innovaciones metodológicas que están transformando las fuentes estadísticas de la demografía.

Comenzaremos entrevistando a **Antonio Argüeso**, Subdirector General de Estadísticas Sociodemográficas del INE, sobre los nuevos proyectos y los retos que enfrenta la estadística demográfica. En la sección de La Nota, **Diego Ramiro**, Director del Instituto de Economía, Geografía y Demografía del CSIC, nos introduce en la importancia del uso de las bases masivas de datos en las estadísticas de población y su, cada vez mayor, relevancia. Comenzamos el número con la recientemente publicada Encuesta de Fecundidad, cuya metodología y principales resultados nos detalla **Elisa Penit**. A continuación, **Antonio Argüeso** nos explica los primeros trabajos que se están realizando de cara al próximo Censo 2021 y **Jorge L. Vega** desarrolla en su artículo la metodología de cálculo de las proyecciones de población. Una de las variables más difíciles de medir y de proyectar a futuro dentro de las estadísticas demográficas son los movimientos migratorios, tal y como se detalla en el artículo de **Sandra Martín**. Como veremos en las páginas siguientes el pilar de la estadística demográfica en nuestro país es el Padrón Municipal cuya calidad ha mejorado mucho en los últimos años gracias a una serie de cambios normativos que **Alicia Padilla** nos desarrolla en las siguientes páginas. A continuación, **Josep Anton Sánchez**, **Montserrat Navarro** y **Mireia Farré** nos exponen un trabajo desarrollado en Idescat para la estimación de la población centenaria a partir de las fuentes de información existentes. Para terminar, el artículo de **Isabel Pujadas** y **Jordi Bayona-i-Carrasco** versa sobre las características demográficas de los municipios pequeños y la despoblación de una gran parte de España.

***"Los números, los datos y la información son fantásticos,
pero la clave del entendimiento es el contexto"***
Nigel Holmes

Noticias	2
Entrevista a Elena Manzanera Díaz	4
Javier Espiago y Carlos Almonacid La Nota	8
Iria Enrique Regueira La integración de información, procesos y profesiones en el Instituto de Estadística y Cartografía de Andalucía	11
Nazaret García Seijas Direcciones georreferenciadas	16
Noelia Pérez Mayoral, Juan José Alonso Gamo, Andrés Arístegui Cortijo, Pilar Sánchez-Ortiz Rodríguez y Alfredo del Campo García Estado actual del Atlas Nacional de España, una obra entre el ámbito geoespacial y el ámbito estadístico	26
María Elena Sánchez Jordán Notas sobre el origen y la consolidación de la incorporación al Registro de la Propiedad de la representación gráfica georreferenciada de las fincas registrales	33
Reseña de publicaciones	36

Este número de Índice está dedicado a la Georreferenciación estadística. El posicionamiento espacial en un sistema específico de coordenadas geográficas resume la base de esta técnica. Las formas en las que esta operación se realiza han venido multiplicándose y haciéndose cada vez más complejas a partir del desarrollo del entorno digital. En este número ofrecemos una muestra de las estadísticas de la georreferenciación, actualizando la forma en la que la estadística y la geografía han convergido para generar nuevos rendimientos y utilidades. Este monográfico intentará resumir los usos públicos y privados del objeto de estudio y abriremos algunos de los horizontes futuros que atañen al ámbito de las estadísticas de la georreferenciación.

Comenzaremos entrevistando a **Elena Manzanera**, Directora del Instituto de Estadística y Cartografía de Andalucía, sobre los beneficios de integrar las disciplinas de la estadística y la cartografía y las nuevas utilidades que se pueden obtener con la territorialización de los datos estadísticos. En la sección de La Nota, **Javier Espiago** y **Carlos Almonacid**, del Servicio de Cartografía de la Universidad Autónoma de Madrid, realizan una introducción a la evolución de la cartografía y cómo se ha llegado al actual sistema de coordenadas, además de las ventajas que aporta el orden territorial y el análisis del componente espacial de la información. El primero de los artículos, firmado por **Iria Enrique**, del Instituto de Estadística y Cartografía de Andalucía, describe los principios que se han seguido en el proceso de integración del Instituto de Estadística y el Instituto de Cartografía en una sola institución y las sinergias generadas en su fusión. A continuación, **Nazaret García**, del Instituto Nacional de Estadística, nos describe la metodología de elaboración del Marco de Direcciones Georreferenciado y del Modelo de Direcciones de la Administración General del Estado y cómo se sincronizan y actualizan con la colaboración de diferentes organismos. En el artículo de **Noelia Pérez**, **Juan José Alonso**, **Andrés Arístegui**, **Pilar Sánchez-Ortiz** y **Alfredo del Campo** del Instituto Geográfico Nacional, se analiza el Atlas Nacional de España, una obra entre el ámbito espacial y el estadístico compuesta por múltiples mapas donde se representan las variables. Para terminar, el artículo de **María Elena Sánchez**, de la Universidad de la Laguna, versa sobre la incorporación al Registro de la Propiedad de la representación gráfica georreferenciada de las fincas registrales.

MAPPING

VOL.28 N°196 JULIO-AGOSTO 2019 ISSN 1131-9100



Sumario



Pág. 04

Editorial

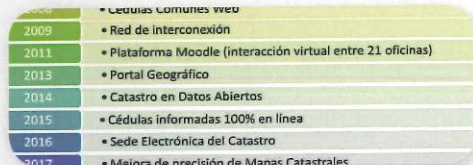


Pág. 08

El CPCI: antecedentes y futuro.

The CPCI: background and future

Stanislau Antonio Lopes, Isabelle Lopes Picelli



Pág. 12

El INMECA como impulsor del modelo óptimo de catastro en México. *INMECA as promoter of the optimal cadastre model in Mexico*

Ricardo López Rivera



Pág. 18

De un modelo catastral en Cuba. *Improvement of a cadastral model in Cuba*

Ramón L. Nodal Jorge



Pág. 24

Aproximación necesaria de los catastros argentinos. *Necessary approximation of Argentine cadastres*

Hugo Gatica



Pág. 30

El Catastro y los servicios telemáticos: caso Uruguay. *Cadastre and the telematics services: Uruguay case*

Sylvia Amado Aparicio



Pág. 36

El acuerdo final de paz en Colombia y el catastro: avances durante el gobierno Santos y perspectivas en el gobierno Duque. *The peace agreement in Colombia and the cadastre: Santos government advances and perspectives in the Duque government*

Iván Eduardo Matiz Sánchez, Camila Andrea Baquero Arévalo



Pág. 48

Historia de la Cartografía

Pág. 60

Mundo Blog

Pág. 64

Mundo Tecnológico

Pág. 66

Noticias

Pág. 70

Noticias Internacionales

Pág. 73

Agenda

NT. 16016 y 69
COP. 501263

MAPPING

VOL.28 Nº197 SEPTIEMBRE-OCTUBRE 2019 ISSN 1131-9100



Final 4

Sumario

Pág. 04

Editorial

Pág. 08

154 años de historia registral.

El impacto de esta historia con relación a los trabajos para la conformación del Catastro en Costa Rica.

154 years of registration history. The impact of this history in relation to the work for the creation of the Cadastre in Costa Rica

Marlon Aguilar Chaves

Pág. 14

Gobernanza de la Tierra y Catastro: elementos indisolubles. Land governance and Cadastre: indissoluble elements

Richard Martins Torsiano, Rolf Hackbart

Pág. 20

Catastro 4.0 y Blockchain. Cadastre 4.0 and Blockchain

Manuel-G. Alcázar Molina

Pág. 28

Land Administration Domain Model: estado desde su aprobación hasta la actualidad. Land Administration Domain Model: history from its approval to the present

Manuel Antonio Ureña-Cámara

Pág. 36

Los beneficios de la colaboración internacional en los temas catastrales. The benefits of the international collaboration on cadastral issues

Amalia Velasco Martín-Varés

Pág. 46

Historia de la Cartografía

Pág. 58

Mundo Blog

Pág. 62

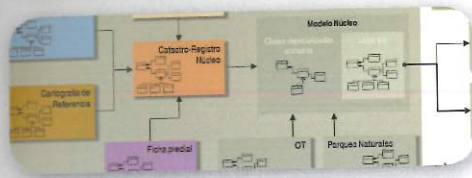
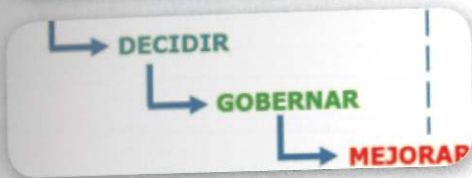
Mundo Tecnológico

Pág. 66

Noticias

Pág. 73

Agenda



Nº. 1606469
col. 304 263