



# INFORME DE EVALUACIÓN DEL PROGRAMA ESTADÍSTICO Y CARTOGRÁFICO ANUAL 2018

1. ACTIVIDADES ESTADÍSTICAS Y CARTOGRÁFICAS.....	2
2. NECESIDADES DE INFORMACIÓN ESTADÍSTICA Y CARTOGRÁFICA.....	8
3. EJES TRANSVERSALES.....	11
4. CALENDARIO DE DIFUSIÓN DEL SISTEMA ESTADÍSTICO Y CARTOGRÁFICO DE ANDALUCÍA.....	14
5. SEGUIMIENTO DE CADA UNA DE LAS ACTIVIDADES INCLUIDAS EN EL PROGRAMA ESTADÍSTICO Y CARTOGRÁFICO PARA EL AÑO 2018.....	16

## 1. ACTIVIDADES ESTADÍSTICAS Y CARTOGRÁFICAS

El Programa Estadístico y Cartográfico de Andalucía 2018 consta de un total de 357 actividades. El proceso de seguimiento y evaluación ha incluido una fase de consulta con los organismos responsables, a fin de valorar su grado de ejecución. Una vez cumplimentada dicha información, se ha procedido a clasificarlas según las incidencias presentadas durante la ejecución de las mismas.

Analizadas estas incidencias, se han cuantificado las actividades que o bien han sufrido algún tipo de demora en la realización de las tareas previstas para el año 2018, suponiendo una ejecución parcial de la actividad, o bien no han llegado a realizarse, siendo su cumplimiento nulo. Tras el examen de estas incidencias se pueden hacer las siguientes consideraciones:

- De las 357 actividades incluidas en el Programa Estadístico y Cartográfico Anual 2018, 308 actividades (el 86,3%) se han realizado conforme a lo previsto. (Ejecución total)
- En relación con el mismo total, 44 actividades (el 12,3%) han realizado determinados trabajos pero no todos los expuestos en el Programa Estadístico y Cartográfico Anual 2018. (Ejecución parcial)
- Por último, diversas circunstancias han impedido la ejecución de 5 actividades durante 2018 (el 1,4%). (Ejecución nula)

En cuanto a lo ocurrido por organismo, la siguiente tabla describe los resultados obtenidos por cada uno de ellos:

<i>Organismo</i>	<i>Ejecución Total</i>	<i>Ejecución Parcial</i>	<i>Ejecución Nula</i>	<i>Número actividades</i>
<i>AAE</i>	9	0	0	9
<i>AAC</i>	3	0	0	3
<i>ADCA</i>	1	0	0	1
<i>ATRIAN</i>	3	0	0	3
<i>CAPDR</i>	36	2	0	38
<i>CCUL</i>	12	2	0	14
<i>CEC</i>	11	2	0	13
<i>CED</i>	9	2	0	11
<i>CEEC</i>	16	0	0	16
<i>CFV</i>	22	2	3	27
<i>CHAP</i>	10	1	0	11
<i>CIPS</i>	13	0	1	14
<i>CJI</i>	6	4	0	10
<i>CPAL</i>	0	2	0	2
<i>CMAOT</i>	48	6	1	55
<i>CSAL</i>	17	10	0	27
<i>CTD</i>	12	2	0	14
<i>IAJ</i>	4	0	0	4
<i>IAM</i>	0	2	0	2
<i>IECA</i>	71	7	0	78
<i>SAE</i>	5	0	0	5
	<b>308</b>	<b>44</b>	<b>5</b>	<b>357</b>

**Nota:** AAE Agencia Andaluza de la Energía, AAC Agencia Andaluza del Conocimiento, ADCA Agencia de Defensa de la Competencia de Andalucía, ATRIAN Agencia Tributaria de Andalucía, CAPDR Consejería de Agricultura, Pesca y Desarrollo Rural, CCUL Consejería de Cultura, CEC Consejería de Economía y Conocimiento, CED Consejería de Educación, CEEC Consejería de Empleo, Empresa y Comercio, CFV Consejería de Fomento y Vivienda, CHAP Consejería de Hacienda y Administración Pública, CIPS Consejería de Igualdad y Políticas Sociales, CJI Consejería de Justicia e Interior, CPAL Consejería de la Presidencia, Administración Local y Memoria Democrática, CMAOT Consejería de Medio Ambiente y Ordenación del Territorio, CSAL Consejería de Salud, CTD Consejería de Turismo y Deporte, IAJ Instituto Andaluz de la Juventud, IAM Instituto Andaluz de la Mujer, IECA Instituto de Estadística y Cartografía de Andalucía y SAE Servicio Andaluz de Empleo

Se puede observar que la Agencia Andaluza de la Energía, la Agencia Andaluza del Conocimiento, la Agencia de Defensa de la Competencia de Andalucía, la Agencia Tributaria de Andalucía, la Consejería de Empleo, Empresa y Comercio, el Instituto Andaluz de la Juventud y el Servicio Andaluz de Empleo, que tienen un número reducido de actividades, han tenido todas sus actividades con un nivel de ejecución total. Cabe destacar el trabajo realizado por organismos como la Consejería de Agricultura, Pesca y Desarrollo Rural, la Consejería de Hacienda y Administración Pública, la Consejería de Igualdad y Políticas Sociales o el Instituto de Estadística y Cartografía de Andalucía, que han tenido un grado de ejecución total en más de un 90% de sus actividades.

Si se analizan los principales motivos que han incidido en un nivel de ejecución parcial o nula en las actividades del Programa Estadístico y Cartográfico 2018, se observa:

<i>Motivo</i>	<i>Parcial</i>	<i>Nula</i>
<i>Pendiente de difusión</i>	22	0
<i>Desajustes en difusión</i>	20	0
<i>Demora en la ejecución</i>	0	4
<i>Otros</i>	2	1
	<b>44</b>	<b>5</b>

Se puede observar que en las actividades cuyo nivel de ejecución ha sido parcial, sus principales motivos han sido muy similares, en relación al número de actividades, en cuanto a la falta de publicación de los datos previstos (50%), siguiendo el desajuste en la realización de las tareas con un 45,5% de las mismas, por lo que dichos motivos abarcan al 95,5% de las actividades con dicho nivel de ejecución.

En cuanto a las actividades que no han sido realizadas durante el año 2018 y por tanto han sido evaluadas como nulas, todas ellas están incluidas en el Programa Estadístico y Cartográfico 2019, salvo la actividad 07.01.06 Inventario de vías ciclistas de Andalucía.

Si atendemos al tipo de actividad según sea estadística, cartográfica o de ambos tipos a la vez tenemos lo siguiente:

<i>Tipo de actividad</i>	<i>Total</i>	<i>Parcial</i>	<i>Nula</i>
<i>Estadística</i>	222	32	1
<i>Cartográfica</i>	38	4	0
<i>Estadística y cartográfica</i>	48	8	4
	<b>308</b>	<b>44</b>	<b>5</b>

De los resultados ofrecidos en la anterior tabla se concluye que el 87,1% de las actividades estadísticas han tenido una ejecución total, el 90,5% de las cartográficas y el 80% de las estadísticas y cartográficas. En cuanto al nivel de ejecución nula, dichos porcentajes son el 0,4% para las actividades estadísticas y 6,6% para las estadísticas y cartográficas.

Ahora bien, el Plan Estadístico y Cartográfico de Andalucía clasifica a las actividades en función de su etapa de desarrollo en proyectos y operaciones, y en función de su objeto en actividades de producción, actividades de difusión y actividades de soporte. Atendiendo a estas clasificaciones encontramos lo siguiente:

<i>Etapa de desarrollo</i>	<i>Total</i>	<i>Parcial</i>	<i>Nula</i>
<i>Operación</i>	184	24	2
<i>Proyecto</i>	124	20	3
	<b>308</b>	<b>44</b>	<b>5</b>

Cabe destacar que de las 24 operaciones que han resultado parcial, 15 de ellas han sido motivadas por los desajustes en la difusión, bien de los resultados ofrecidos, bien del calendario previsto o de ambos, 1 por pendiente del tratamiento de datos y 8 por no haber difundido los resultados a fecha de cierre de la evaluación (31 de marzo de 2019). Este último motivo ha sido el que ha ocasionado la evaluación parcial de 14 de los 20 proyectos con este nivel de ejecución, y los desajustes en la difusión el motivo de otras 5 actividades. La actividad restante tiene como motivo de evaluación parcial los desajustes en la coordinación del proyecto. Cabe mencionar que en los desajustes en la difusión respecto del calendario previsto el criterio actual es la difusión tardía con más de un mes de retraso en las operaciones al igual que el año anterior.

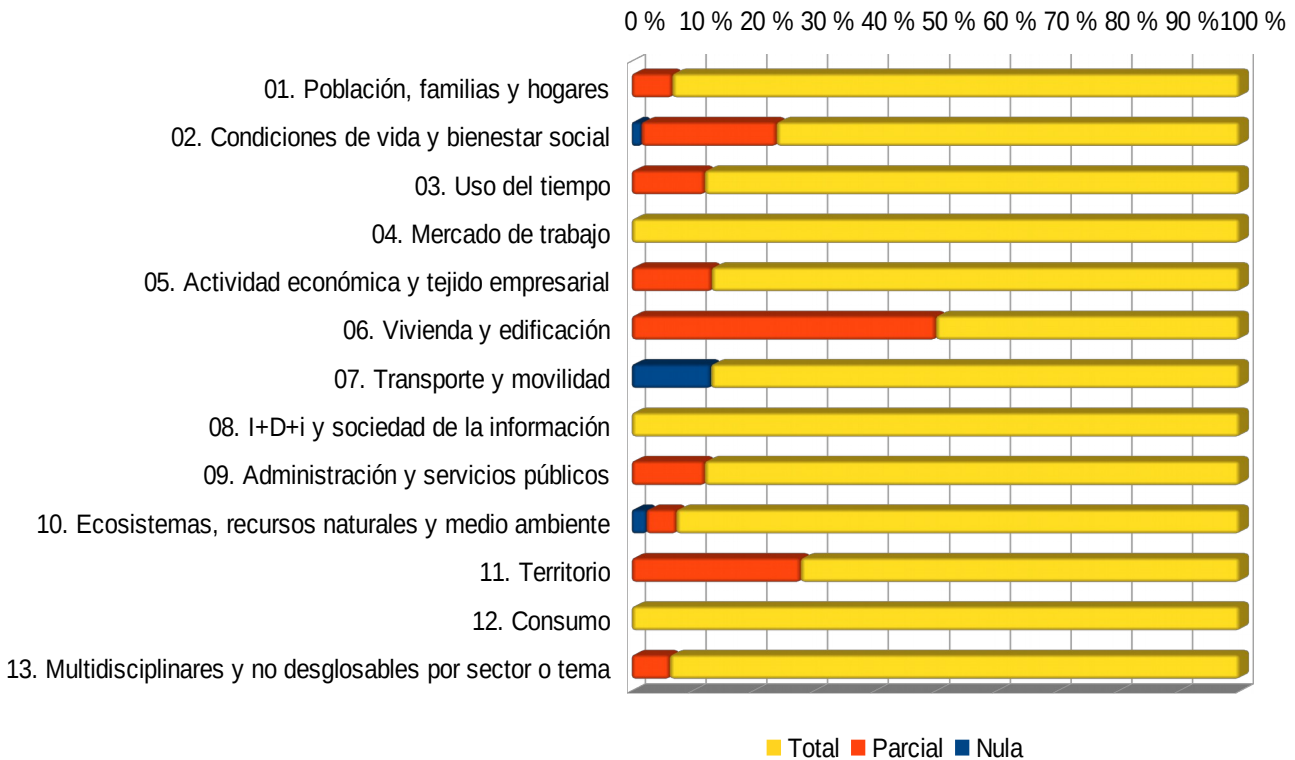
Atendiendo ahora a lo ocurrido en las actividades según su objeto, tenemos lo siguiente:

<i>Objeto</i>	<i>Total</i>	<i>Parcial</i>	<i>Nula</i>
<i>Difusión</i>	25	0	1
<i>Producción</i>	265	43	4
<i>Soporte</i>	18	1	0
	<b>308</b>	<b>44</b>	<b>5</b>

Al igual que ocurría con las actividades según su etapa de desarrollo, los principales motivos que han ocasionado un nivel de ejecución parcial han sido la no difusión de los resultados previstos o los desajustes en la difusión de los mismos, alcanzando un 95,3% en las actividades de producción. Para la actividad de soporte con este nivel de ejecución, el motivo ha sido por desajustes en la difusión.

Por último, en el siguiente cuadro se refleja lo acontecido en las actividades atendiendo a los objetivos específicos del Plan Estadístico y Cartográfico de Andalucía 2013-2020:

<b>Objetivo</b>	<b>Total</b>	<b>Parcial</b>	<b>Nula</b>
01. Población, Familias y Hogares	14	1	0
02. Condiciones de vida y bienestar social	48	14	1
03. Uso del tiempo	22	3	0
04. Mercado de trabajo	17	0	0
05. Actividad económica y tejido empresarial	86	13	0
06. Vivienda y edificación	2	2	0
07. Transporte y movilidad	20	0	3
08. I+D+i y Sociedad de la información	10	0	0
09. Administración y Servicios públicos	22	3	0
10. Ecosistemas, recursos naturales y medio ambiente	38	2	1
11. Territorio	13	5	0
12. Consumo	1	0	0
13. Multidisciplinares y no desglosables por sector o tema	15	1	0
	<b>308</b>	<b>44</b>	<b>5</b>




Se puede observar en el gráfico que los objetivos específicos de Población, familias y hogares y Ecosistemas, recursos naturales y medioambiente han sido los que, en función del total de actividades encuadradas, han conseguido una cobertura de actividades con nivel de ejecución total superando el 90% de sus actividades. Los objetivos Mercado de trabajo y el de I+D+i y sociedad de la información han sido cubiertos totalmente por las actividades comprendidas en ellos. El objetivo específico con mayor nivel de ejecución parcial ha sido Vivienda y edificación, seguido de Territorio y de Condiciones y bienestar social. Por último, el número de actividades con nivel de ejecución nula se ha visto reducido en relación a años anteriores ya que para 2018 sólo 5 actividades han tenido dicha evaluación. Así, el objetivo específico de Vivienda y edificación tiene 3 de sus actividades con ejecución nula, y los de Condiciones de vida y bienestar social así como el de Ecosistemas, recursos naturales y medio ambiente tiene una sola actividad nula cada uno de ellos.

## 2. NECESIDADES DE INFORMACIÓN ESTADÍSTICA Y CARTOGRÁFICA

En el anexo V del Decreto 88/2018, de 15 de mayo, por el que se aprueba el Programa Estadístico y Cartográfico anual de la Comunidad Autónoma de Andalucía para el año 2018, se detallan las necesidades de información estadística y cartográfica (NIEC) que pretendían ser atendidas por las actividades incluidas. Una vez ejecutado el Programa y evaluadas las actividades, cabe analizar en qué medida esa ejecución ha afectado a la satisfacción de la NIEC.

Para ello, se ha estudiado en qué medida las actividades cubren a las Necesidades aún cuando las actividades se hayan desarrollado en todas sus fases y posteriormente se ha corregido ese nivel de cobertura con el resultado de la ejecución para cada una de las actividades que tengan asignadas.

Así pues, en función de ese resultado se ha clasificado el nivel de cobertura de cada NIEC como suficiente o insuficiente. Se muestra a continuación en el siguiente gráfico el número de NIECS según su grado de cobertura.



Las NIECS que actualmente están sin cobertura y que por lo tanto deberían ser prioritarias para realizar actuaciones encaminadas a satisfacerlas son las siguientes:

### **NIEC Identificación**

- 008 Relaciones de convivencia
- 009 Relaciones familiares
- 025 Redes sociales
- 032 Economía legal no declarada y mercado de trabajo



- 038 Indicadores sintéticos del PIB
- 041 Economía legal no declarada
- 044 Tipologías de empresarios y empresarias
- 045 Organización de recursos humanos en las empresas
- 052 Construcción y edificaciones
- 065 Precio de la vivienda y el suelo
- 068 Edificios
- 069 Características físicas de los inmuebles
- 082 Andalucía en la red
- 083 Administración electrónica
- 090 Evaluación de la gestión de las políticas de empleo
- 098 Fondos marinos y masas de agua
- 110 Contaminación acústica
- 113 Riesgos naturales
- 115 Relieve y dimensiones físicas
- 119 Demarcaciones estadísticas
- 125 Zonas limítrofes
- 128 Hábitos de consumo

Por otro lado, las NIECS que como consecuencia de la ejecución de las actividades que tienen asignadas han resultado con un nivel de cobertura insuficiente, son las siguientes:

**NIEC Identificación**

- 003 Trayectoria vital
- 011 Nivel formativo de la población
- 017 Administración de Justicia
- 018 Seguridad, emergencias y protección civil
- 024 Usos del tiempo
- 030 Opiniones sobre calidad y estabilidad en el empleo
- 031 Características contractuales
- 033 Salarios
- 039 Puestos de trabajo equivalentes
- 061 Balanza fiscal
- 064 Parque de viviendas
- 073 Parque de vehículos
- 074 Movilidad
- 075 Tráfico
- 079 Impacto de las TIC



- 086 Incidencia económica y laboral del sector público
- 089 Coste de los servicios públicos prestados por la administración de la Junta de Andalucía y sus entes instrumentales
- 093 Demarcaciones de servicios
- 114 Diversidad territorial
- 123 Cartografía básica

### 3. EJES TRANSVERSALES

En el Programa Estadístico y Cartográfico 2018 se detalla para cada una de las actividades la pertinencia de los ejes transversales según los criterios establecidos en dicho Programa. Una vez ejecutado el Programa se ha analizado el cumplimiento de estos ejes atendiendo a los siguientes criterios:

- **Cohesión:** se entenderá cumplido este eje si la actividad lo tenía como pertinente en el programa, esto es, si pretendía ofrecer resultados que de una forma u otra, ayudan a identificar desigualdades económicas, territoriales o sociales, y dicha actividad ha cumplido con la difusión prevista.
- **Sostenibilidad:** cuando el objetivo de la actividad y/o las variables difundidas han posibilitado una medición de la sostenibilidad (a través de la alimentación de una batería de indicadores) en cualquiera de los ámbitos institucional, medioambiental, económico y social.
- **Innovación:** cuando los resultados ofrecidos por la actividad permiten alimentar los indicadores europeos de innovación (Innovation Union Scoreboard) o bien, suministran información referente a las dimensiones relativas de los factores que posibilitan la innovación, las actividades y los productos de la innovación
- **Género:** cuando la actividad ha difundido información relativa a personas y lo ha hecho desagregando la información por sexo o bien cuando el género está integrado en los objetivos que pretende cubrir la actividad.
- **Evaluación de la eficacia de las políticas públicas.** Si produce información de calidad requerida para la ejecución y el seguimiento de políticas europeas, nacionales y autonómicas en el ámbito de competencia de la Junta de Andalucía

En el siguiente cuadro se refleja el número de actividades que son pertinentes a los distintos ejes y las que han logrado el cumplimiento de los mismos.

<i>Ejes transversales</i>	<i>Nº Activ. pertinencia</i>	<i>Nº Activ. cumplimiento</i>	<i>% ejecución</i>
<i>Cohesión</i>	343	316	<b>92,1</b>
<i>Sostenibilidad</i>	74	67	<b>90,5</b>
<i>Género</i>	153	124	<b>81,1</b>
<i>Innovación</i>	35	34	<b>97,1</b>
<i>Políticas Públicas</i>	342	315	<b>92,1</b>

En cuanto al eje de *Cohesión*, el 92,1% de las actividades que eran pertinentes al eje han cumplido con este eje en la difusión de sus resultados, equivalente a 316 actividades. En cuanto al 7,9% restante de las actividades pertinentes, equivalente a 27 actividades, no han llegado a ofrecer resultados.

Respecto del eje de *Sostenibilidad*, el 90,5% de las actividades pertinentes lo han cumplido. La falta de cumplimiento de este eje por parte del 9,5% restante es debido a que por unas razones u otras no han difundido resultados. Tres actividades de las 7 que no lo han hecho tienen pendiente dicha difusión.

El eje de *Género* se ha cumplido en un 81,1% de las actividades pertinentes, es decir, en 124 actividades se han difundido resultados desagregados por sexo.

Respecto a las 29 actividades pertinentes restantes, no han cumplido por diversos motivos: 2 actividades no han realizado trabajo alguno, 11 actividades no han culminado las tareas que tenían previstas en el PECA 2018 y al no difundir resultados, no se ha podido comprobar los trabajos realizados en relación con este eje transversal, mientras que en 16 actividades que contemplan variables relativas a personas entre las variables a difundir, se han difundido resultados pero los mismos no presentaban desagregación por sexo. Estas actividades son las siguientes:

<u>Código</u>	<u>Denominación</u>
01.02.02	Estadística sobre familias numerosas en Andalucía
02.02.10	Estadística de centros sanitarios de atención especializada de Andalucía
02.02.12	Estadística del Registro de voluntades vitales anticipadas de Andalucía
02.02.22	Estadísticas de garantías de derechos sanitarios de la ciudadanía andaluza
02.04.11	Estadística de asistencia jurídica gratuita en Andalucía
04.03.05	Estadística de conflictos colectivos en Andalucía
04.03.06	Estadística de huelgas y cierres patronales en Andalucía
05.07.25	Estadística de suministro de energía eléctrica en Andalucía
05.09.07	Informe mensual de coyuntura del movimiento hotelero de Andalucía
06.03.02	Estadística de actuaciones protegidas en materia de vivienda en Andalucía
07.01.05	Estadística de transporte público interurbano de Andalucía
07.03.01	Informe mensual de coyuntura del movimiento aeroportuario en Andalucía
07.03.03	Certificado de competencia profesional para el transporte
07.03.06	Títulos de Consejeros de Seguridad
09.01.01	Estadística de presupuestos de la Comunidad Autónoma de Andalucía
10.03.11	Estadística de incendios forestales en Andalucía



En cuanto al eje de Innovación, el 97,1% de las actividades pertinentes han cumplido con dicho eje, no cumpliéndose solamente en 1 de las 35 actividades pertinentes por no haber difundido los resultados previstos.

Por último, respecto al eje de evaluación de la eficacia de las políticas públicas, el 92,1% de las actividades pertinentes han cumplido con este eje, lo que equivale a un total de 315 actividades. El no cumplimiento de las actividades restantes ha sido motivado en su gran mayoría por no haber difundido los resultados a fecha de cierre de la evaluación (22 actividades), o por no haber realizado ninguna de las tareas que tenían previstas (5 actividades) por diversos motivos.

## 4. CALENDARIO DE DIFUSIÓN DEL SISTEMA ESTADÍSTICO Y CARTOGRÁFICO DE ANDALUCÍA

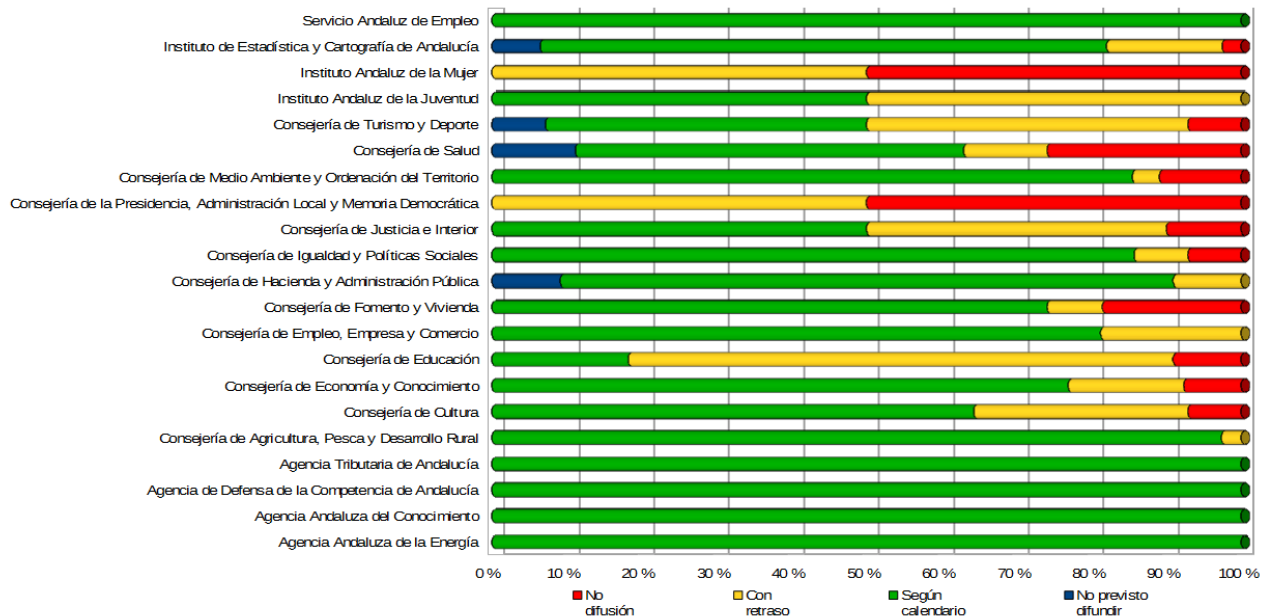
El Instituto de Estadística y Cartografía de Andalucía elaboró paralelamente al Programa Estadístico y Cartográfico 2018, el calendario de difusión de las actividades del Sistema Estadístico y Cartográfico de Andalucía.

Con la ejecución de las actividades incluidas en dicho programa se ha estudiado en aquellas actividades que tenían previsto difundir, si lo han hecho en el período que tenían previsto hacerlo, si lo han hecho con retraso o si no han difundido resultados.

En el siguiente cuadro se detalla para cada uno de los organismos responsables, el número de actividades que se encuentran en uno u otro estado.

Organismo	No previsto difundir	Según calendario	Con retraso	No difusión	Total
Agencia Andaluza de la Energía	0	9	0	0	9
Agencia Andaluza del Conocimiento	0	3	0	0	3
Agencia de Defensa de la Competencia de Andalucía	0	1	0	0	1
Agencia Tributaria de Andalucía	0	3	0	0	3
Consejería de Agricultura, Pesca y Desarrollo Rural	0	37	1	0	38
Consejería de Cultura	0	9	4	1	14
Consejería de Economía y Conocimiento	0	10	2	1	13
Consejería de Educación	0	2	8	1	11
Consejería de Empleo, Empresa y Comercio	0	13	3	0	16
Consejería de Fomento y Vivienda	0	20	2	5	27
Consejería de Hacienda y Administración Pública	1	9	1	0	11
Consejería de Igualdad y Políticas Sociales	0	12	1	1	14
Consejería de Justicia e Interior	0	5	4	1	10
Consejería de la Presidencia, Administración Local y Memoria Democrática	0	0	1	1	2
Consejería de Medio Ambiente y Ordenación del Territorio	0	47	2	6	55
Consejería de Salud	3	14	3	7	27
Consejería de Turismo y Deporte	1	6	6	1	14
Instituto Andaluz de la Juventud	0	2	2	0	4
Instituto Andaluz de la Mujer	0	0	1	1	2
Instituto de Estadística y Cartografía de Andalucía	5	59	12	2	78
Servicio Andaluz de Empleo	0	5	0	0	5
	<b>10</b>	<b>266</b>	<b>53</b>	<b>28</b>	<b>357</b>

Gráficamente podemos representarlo como sigue:



Atendiendo a las cifras totales, se puede afirmar que el 76,7% de las actividades que tenían previsto difundir lo han hecho según lo previsto, el 15,3% lo han hecho con retraso y el 8,1% de ellas no han difundido.

En cuanto a los distintos organismos reflejados anteriormente, cabe destacar a la Agencia Andaluza de la Energía, la Agencia Andaluza del Conocimiento, la Agencia de Defensa de la Competencia de Andalucía, la Agencia Tributaria de Andalucía, la Consejería de Agricultura, Pesca y Desarrollo Rural, Consejería de Economía y Conocimiento, la Consejería de Empleo, Empresa y Comercio, Consejería de Hacienda y Administración Pública, Consejería de Igualdad y Políticas Sociales, Consejería de Medio Ambiente y Ordenación del Territorio, el Instituto de Estadística y Cartografía de Andalucía y el Servicio Andaluz de Empleo, que han difundido los resultados según el calendario previsto en un 75% o más de sus actividades que tenían previsto difundir.

En relación a lo establecido en el artículo 11 de la Ley del Plan 2013-2020, que especifica que las operaciones de producción y de difusión están sujetas a un compromiso de difusión de resultados de acuerdo con el calendario de difusión del Sistema Estadístico y Cartográfico de Andalucía, cabe destacar que de las 200 operaciones de producción o difusión, 163 han difundido según lo previsto (81,5%), 27 lo han hecho con retraso (13,5%) y 10 ni siquiera han difundido resultados (5%). No obstante, la gran mayoría de las operaciones que no han cumplido con el calendario previsto, no lo han hecho por cuestiones puntuales que serán tenidas en cuenta para la correcta difusión de resultados prevista para los próximos años.

## 5. SEGUIMIENTO DE CADA UNA DE LAS ACTIVIDADES INCLUIDAS EN EL PROGRAMA ESTADÍSTICO Y CARTOGRÁFICO PARA EL AÑO 2018

CONSEJERÍA DE LA PRESIDENCIA Y ADMINISTRACIÓN LOCAL.....	17
CONSEJERÍA DE ECONOMÍA Y CONOCIMIENTO.....	22
AGENCIA ANDALUZA DEL CONOCIMIENTO.....	49
INSTITUTO DE ESTADÍSTICA Y CARTOGRAFÍA DE ANDALUCÍA.....	56
AGENCIA DE DEFENSA DE LA COMPETENCIA EN ANDALUCÍA.....	219
CONSEJERÍA DE HACIENDA Y ADMINISTRACIÓN PÚBLICA.....	222
AGENCIA TRIBUTARIA DE ANDALUCÍA.....	245
CONSEJERÍA DE EDUCACIÓN.....	252
CONSEJERÍA DE SALUD.....	275
CONSEJERÍA DE IGUALDAD Y POLÍTICAS SOCIALES.....	331
INSTITUTO ANDALUZ DE LA MUJER.....	360
INSTITUTO ANDALUZ DE LA JUVENTUD.....	365
CONSEJERÍA DE EMPLEO, EMPRESA Y COMERCIO.....	374
SERVICIO ANDALUZ DE EMPLEO.....	407
AGENCIA ANDALUZA DE LA ENERGÍA.....	418
CONSEJERÍA DE FOMENTO Y VIVIENDA.....	437
CONSEJERÍA DE TURISMO Y DEPORTE.....	492
CONSEJERÍA DE CULTURA.....	521
CONSEJERÍA DE JUSTICIA E INTERIOR.....	550
CONSEJERÍA DE AGRICULTURA, PESCA Y DESARROLLO RURAL.....	571
CONSEJERÍA DE MEDIO AMBIENTE Y ORDENACIÓN DEL TERRITORIO.....	649



# CONSEJERÍA DE LA PRESIDENCIA Y ADMINISTRACIÓN LOCAL

Estadística sobre las comunidades andaluzas.....	18
Estadística del Registro andaluz de entidades locales.....	20

Evaluación PECA 2018	Estadística sobre las comunidades andaluzas	01.01.09
-------------------------	---------------------------------------------	----------

<b>Tipo actividad:</b> Estadística	<b>Organismo responsable:</b> Consejería de la Presidencia, Administración Local y Memoria Democrática	<b>Tema:</b> 1. Población, familias y hogares
<b>Etapas de desarrollo:</b> Operación	<b>Objeto:</b> Producción	<b>Subtema:</b> 1.01 Demografía y población
<b>Tipo de recogida:</b> Fuente administrativa	<b>Cumplimiento ejes:</b> Cohesión, Género y Políticas Públicas	

<b>Objetivo:</b> Ofrecer información sobre la evolución del número de comunidades andaluzas en el exterior, su distribución geográfica y subvenciones recibidas así como las actividades que realizan para el mantenimiento de los vínculos culturales y sociales con la Comunidad Autónoma
<b>Modificaciones/Observaciones:</b>
<b>Sujeto informante:</b> Consejería de la Presidencia, Administración Local y Memoria Democrática
<b>Modificaciones/Observaciones:</b>
<b>Variables y atributos objeto de estudio:</b> Comunidades andaluzas, Coordinadoras y Federaciones; Subvenciones recibidas; Consejo de Comunidades Andaluzas; Relaciones con las Comunidades Andaluzas, presencias institucionales; Exposiciones itinerantes; Residencias de Tiempo Libre; Tarjeta de Andaluz/a en el Exterior
<b>Modificaciones/Observaciones:</b>

#### TRABAJOS PREVISTOS EN 2018

Fase	Descripción tarea	Periodicidad	Desagregación territorial	Fecha realización	Fecha referencia datos
Estudios previos y diseño					
Recogida y grabación de información	Recogida de la información	Anual	Autonómica	2018	2017
Tratamiento de datos y control de calidad	Tratamiento de datos	Anual	Autonómica	2018	2017
Obtención y difusión de resultados	Difusión de los resultados	Anual	Autonómica	Oct/2018	2017
Otros					

#### TRABAJOS EJECUTADOS EN 2018

Fase	Descripción tarea	Periodicidad	Desagregación territorial	Fecha realización	Fecha referencia datos
Estudios previos y diseño					
Recogida y grabación de información	Recogida de la información	Anual	Autonómica	2018	2017
Tratamiento de datos y control de calidad	Tratamiento de datos	Anual	Autonómica	2018	2017
Obtención y difusión de resultados	Difusión de los resultados	Anual	Autonómica	13/Feb/2019	2017
Otros					

## RESULTADOS PREVISTOS

**Variables y atributos a difundir:** Distribución geográfica de las Comunidades Andaluzas inscritas en el Registro Oficial Comunidades andaluzas. Miembros de comunidades andaluzas. Comunidades reconocidas y canceladas en el último año, según territorios. Nº de Vocalías en el Consejo de Comunidades Andaluzas según sexo. Nº de comunidades andaluzas, coordinadoras y federaciones que cuentan con colaboración de la Consejería: Subvenciones concedidas, cuantía y evolución. Presencias institucionales y encuentros con Comunidades Andaluzas; Solicitudes y estancias asignadas en Residencias de Tiempo Libre y evolución últimos diez años. Nº de Exposiciones itinerantes cedidas a las comunidades andaluzas. Grado de implantación de la Tarjeta de Andaluz/a en el Exterior, Tarjetas emitidas según sexo, provincia de inscripción y país de procedencia de la persona beneficiaria

**Modificaciones/Observaciones:**

## PRODUCTOS DE DIFUSIÓN EN 2018

## MODIFICACIONES/OBSERVACIONES

<b>Denominación de Producto:</b> Estadística sobre las comunidades andaluzas	
<b>Tipo de Producto:</b> Tablas y Gráficos	
<b>Url:</b> <a href="http://www.juntadeandalucia.es/organismos/presidenciaadministracionlocalmemoriademocratica/areas/accion-exterior/comunidades-andaluzasmundo/paginas/estadisticas-CCAA.html">http://www.juntadeandalucia.es/organismos/presidenciaadministracionlocalmemoriademocratica/areas/accion-exterior/comunidades-andaluzasmundo/paginas/estadisticas-CCAA.html</a>	
<b>Canal o Medio de difusión:</b> Internet	
<b>Periodicidad del Producto de difusión:</b> Anual	
<b>Desagregación Territorial de resultados:</b> Autonómica	

<b>Denominación de Producto:</b>	
<b>Tipo de Producto:</b>	
<b>Url:</b>	
<b>Canal o Medio de difusión:</b>	
<b>Periodicidad del Producto de difusión:</b>	
<b>Desagregación Territorial de resultados:</b>	

<b>Denominación de otros productos:</b>	
<b>Modificaciones/Observaciones:</b>	

## USO Y UTILIZACIÓN DE RESULTADOS

<b>Perfil de Usuarios</b>	Administraciones públicas y sociedad en general
<b>Solicitudes de datos</b>	
<b>Accesos en Web</b>	266
<b>Impacto en medios</b>	
<b>Referencias técnicas</b>	
<b>Normas y planes</b>	

## COSTE MÁXIMO ESTIMADO EN 2018

## COSTE ECONÓMICO REAL EN 2018

<b>Coste:</b> No genera coste externo	No ha generado coste externo
---------------------------------------	------------------------------

NIVEL DE EJECUCIÓN DE LA ACTIVIDAD	Total	Parcial	X	Nulo
Motivos del nivel de ejecución en caso de Parcial o Nulo:	Desajustes en la difusión			

Evaluación PECA 2018	Estadística del Registro andaluz de entidades locales	11.03.01
-------------------------	-------------------------------------------------------	----------

<b>Tipo actividad:</b> Estadística	<b>Organismo responsable:</b> Consejería de la Presidencia, Administración Local y Memoria Democrática	<b>Tema:</b> 11. Territorio
<b>Etapa de desarrollo:</b> Proyecto	<b>Objeto:</b> Producción	<b>Subtema:</b> 11.03 Delimitaciones político-administrativas y estadísticas
<b>Tipo de recogida:</b> Fuente administrativa		<b>Cumplimiento ejes:</b>

<b>Objetivo:</b> Ofrecer información sobre la organización de la Administración Local en Andalucía a través de las entidades locales radicadas dentro del territorio de la Comunidad Autónoma según sus características básicas y las relaciones con otras administraciones o entidades públicas y privadas
<b>Modificaciones/Observaciones:</b>
<b>Sujeto informante:</b> Consejería de la Presidencia, Administración Local y Memoria Democrática
<b>Modificaciones/Observaciones:</b>
<b>Variables y atributos objeto de estudio:</b> Clase y tipología de las entidades locales. Inscripciones, modificaciones y solicitudes de cancelación de entidades locales en el RAEL. Actividades, obras o servicios que prestan los Consorcios y Mancomunidades. Extensión superficial, nº de habitantes, régimen de funcionamiento, símbolos oficiales y formación política de los órganos de gobierno y administración de las provincias y municipios
<b>Modificaciones/Observaciones:</b>

#### TRABAJOS PREVISTOS EN 2018

Fase	Descripción tarea	Periodicidad	Desagregación territorial	Fecha realización	Fecha referencia datos
Estudios previos y diseño					
Recogida y grabación de información	Recogida de la información	Anual	Provincial	Ene-Mar/2018	2017
Tratamiento de datos y control de calidad	Tratamiento de los datos	Anual	Provincial	Mar-May/2018	2017
Obtención y difusión de resultados	Difusión de los resultados	Anual	Provincial	31/May/2018	2017
Otros					

#### TRABAJOS EJECUTADOS EN 2018

Fase	Descripción tarea	Periodicidad	Desagregación territorial	Fecha realización	Fecha referencia datos
Estudios previos y diseño					
Recogida y grabación de información	Recogida de la información	Anual	Provincial	2018	2017
Tratamiento de datos y control de calidad					
Obtención y difusión de resultados					
Otros					

## RESULTADOS PREVISTOS

**Variables y atributos a difundir:** Número de entidades locales según clase, tipología y régimen de funcionamiento; Número de inscripciones, modificaciones y cancelaciones por tipo de entidad y modalidad de acceso al Registro; Consorcios y mancomunidades según las actividades, obras o servicios que prestan; Municipios inscritos según la extensión de su término municipal; Alcaldías de los municipios según formación política a la que pertenece y sexo; Composición de las diputaciones provinciales según formación política de su pleno y sexo; Símbolos oficiales según clase; Entidades locales vinculadas o dependientes según clase de entidad y entidades locales descentralizadas

**Modificaciones/Observaciones:**

## PRODUCTOS DE DIFUSIÓN EN 2018

## MODIFICACIONES/OBSERVACIONES

<b>Denominación de Producto:</b> Estadística del Registro Andaluz de Entidades Locales	
<b>Tipo de Producto:</b> Tablas y Gráficos	
<b>Url:</b>	
<b>Canal o Medio de difusión:</b> Internet	
<b>Periodicidad del Producto de difusión:</b> Anual	
<b>Desagregación Territorial de resultados:</b> Provincial	

<b>Denominación de Producto:</b>	
<b>Tipo de Producto:</b>	
<b>Url:</b>	
<b>Canal o Medio de difusión:</b>	
<b>Periodicidad del Producto de difusión:</b>	
<b>Desagregación Territorial de resultados:</b>	

**Denominación de otros productos:**

**Modificaciones/Observaciones:**

## USO Y UTILIZACIÓN DE RESULTADOS

<b>Perfil de Usuarios</b>	
<b>Solicitudes de datos</b>	
<b>Accesos en Web</b>	
<b>Impacto en medios</b>	
<b>Referencias técnicas</b>	
<b>Normas y planes</b>	

## COSTE MÁXIMO ESTIMADO EN 2018

## COSTE ECONÓMICO REAL EN 2018

**Coste:** No genera coste externo

No ha generado coste externo

<b>NIVEL DE EJECUCIÓN DE LA ACTIVIDAD</b>	<b>Total</b>		<b>Parcial</b>	<b>X</b>	<b>Nulo</b>	
Motivos del nivel de ejecución en caso de Parcial o Nulo:	Pendiente de difusión					

## CONSEJERÍA DE ECONOMÍA Y CONOCIMIENTO

Estadística sobre procesos y resultados del sistema universitario en Andalucía.....	23
Estadística sobre economía social en Andalucía.....	25
Estadística de intercambio de bienes entre estados de la Unión Europea y comercio extracomunitario en Andalucía.....	27
Estadística sobre el sector exportador de Andalucía.....	29
Índices de valor unitario para el comercio exterior en Andalucía.....	31
Flujos de inversión extranjera directa en Andalucía.....	33
Estadística sobre la estructura de la enseñanza universitaria en Andalucía.....	35
Índice de desigualdad de género de Andalucía.....	37
Estadística sobre la supervivencia de las empresas incubadas en Andalucía Emprende.....	39
Directorio de los Centros Andaluces de Emprendimiento (CADE).....	41
Estadística sobre la evolución del trabajo autónomo en Andalucía.....	43
Flujos de inversión andaluza directa en el exterior.....	45
Sistema de Indicadores para el seguimiento y la evaluación de los Programas Operativos y del Programa de Desarrollo Rural de Andalucía.....	47

Evaluación PECA 2018	Estadística sobre procesos y resultados del sistema universitario en Andalucía	02.01.05
-------------------------	--------------------------------------------------------------------------------	----------

<b>Tipo actividad:</b> Estadística	<b>Organismo responsable:</b> Consejería de Economía y Conocimiento	<b>Tema:</b> 2. Condiciones de vida y bienestar social
<b>Etapas de desarrollo:</b> Operación	<b>Objeto:</b> Producción	<b>Subtema:</b> 2.01 Educación y formación
<b>Tipo de recogida:</b> Fuente administrativa	<b>Cumplimiento ejes:</b> Cohesión, Sostenibilidad, Innovación, Género y Políticas Públicas	

<b>Objetivo:</b> Obtener información relativa al alumnado que finalizó sus estudios matriculado según universidad, centro, titulación y ciclo, analizar la relación existente entre las distintas titulaciones y el empleo, así como construir un sistema de indicadores de enseñanza universitaria en Andalucía
<b>Modificaciones/Observaciones:</b>
<b>Sujeto informante:</b> Universidades andaluzas
<b>Modificaciones/Observaciones:</b>
<b>Variables y atributos objeto de estudio:</b> Alumnado universitario matriculado y egresado en las Universidades de Andalucía
<b>Modificaciones/Observaciones:</b>

#### TRABAJOS PREVISTOS EN 2018

Fase	Descripción tarea	Periodicidad	Desagregación territorial	Fecha realización	Fecha referencia datos
Estudios previos y diseño					
Recogida y grabación de información	Recogida de la información	Anual	Provincial	Sem2/2018	Curso 2017/2018
Tratamiento de datos y control de calidad	Tratamiento de datos	Anual	Provincial	Feb-Abr/2018	Curso 2016/2017
Obtención y difusión de resultados	Difusión de resultados	Anual	Provincial	Jul/2018 Oct/2018	Curso 2016/2017 Curso 2017/2018 (Av.)
Otros					

#### TRABAJOS EJECUTADOS EN 2018

Fase	Descripción tarea	Periodicidad	Desagregación territorial	Fecha realización	Fecha referencia datos
Estudios previos y diseño					
Recogida y grabación de información	Recogida de la información	Anual	Provincial	Sem2/2018	Curso 2017/2018
Tratamiento de datos y control de calidad	Tratamiento de datos	Anual	Provincial	Feb-Abr/2018	Curso 2016/2017
Obtención y difusión de resultados	Difusión de resultados	Anual	Provincial	Jul/2018 Oct/2018	Curso 2016/2017 Curso 2017/2018 (Av.)
Otros					

**RESULTADOS PREVISTOS**

**Variables y atributos a difundir:** Alumnado matriculado y egresado en estudios de grado y máster en las universidades andaluzas, por rama de enseñanza, sexo, centro universitario, titulación, ámbito de estudio, nacionalidad, lugar de residencia habitual y grupo de edad, en todo el territorio andaluz

**Modificaciones/Observaciones:**

**PRODUCTOS DE DIFUSIÓN EN 2018****MODIFICACIONES/OBSERVACIONES**

<b>Denominación de Producto:</b> Procesos y resultados del sistema universitario de Andalucía	
<b>Tipo de Producto:</b> Tablas y Mapas	
<b>Url:</b> <a href="https://www.juntadeandalucia.es/organismos/conocimientoinvestigacionyuniversidad/servicios/estadisticas/detalle/12943.html">https://www.juntadeandalucia.es/organismos/conocimientoinvestigacionyuniversidad/servicios/estadisticas/detalle/12943.html</a>	
<b>Canal o Medio de difusión:</b> Internet	
<b>Periodicidad del Producto de difusión:</b> Anual	
<b>Desagregación Territorial de resultados:</b> Provincial	

<b>Denominación de Producto:</b>	
<b>Tipo de Producto:</b>	
<b>Url:</b>	
<b>Canal o Medio de difusión:</b>	
<b>Periodicidad del Producto de difusión:</b>	
<b>Desagregación Territorial de resultados:</b>	

<b>Denominación de otros productos:</b>	
<b>Modificaciones/Observaciones:</b>	

**USO Y UTILIZACIÓN DE RESULTADOS**

<b>Perfil de Usuarios</b>	
<b>Solicitudes de datos</b>	
<b>Accesos en Web</b>	
<b>Impacto en medios</b>	
<b>Referencias técnicas</b>	
<b>Normas y planes</b>	

**COSTE MÁXIMO ESTIMADO EN 2018****COSTE ECONÓMICO REAL EN 2018**

<b>Coste:</b> No genera coste externo	No ha generado coste externo
---------------------------------------	------------------------------

<b>NIVEL DE EJECUCIÓN DE LA ACTIVIDAD</b>	<b>Total</b>	<b>X</b>	<b>Parcial</b>		<b>Nulo</b>	
<b>Motivos del nivel de ejecución en caso de Parcial o Nulo:</b>						



Evaluación PECA 2018	Estadística sobre economía social en Andalucía	05.03.03
-------------------------	------------------------------------------------	----------

Tipo actividad: Estadística	Organismo responsable: Consejería de Economía y Conocimiento	Tema: 5. Actividad económica y tejido empresarial
Etapa de desarrollo: Operación	Objeto: Producción	Subtema: 5.03 Actividad y demografía empresarial
Tipo de recogida: Fuente administrativa	Cumplimiento ejes: Cohesión, Género y Políticas Públicas	

<b>Objetivo:</b> Obtener información de las cooperativas y sociedades laborales que se inscriben anualmente, su distribución y principales características
<b>Modificaciones/Observaciones:</b>
<b>Sujeto informante:</b> Consejería de Economía y Conocimiento
<b>Modificaciones/Observaciones:</b>
<b>Variables y atributos objeto de estudio:</b> Cooperativas y sociedades laborales registradas en la Comunidad Autónoma de Andalucía
<b>Modificaciones/Observaciones:</b>

#### TRABAJOS PREVISTOS EN 2018

Fase	Descripción tarea	Periodicidad	Desagregación territorial	Fecha realización	Fecha referencia datos
Estudios previos y diseño					
Recogida y grabación de información	Recogida de la información	Anual, Mensual	Puntual	Mar/2018, Ene-Dic/2018	2017, Nov/2017-Oct/2018
Tratamiento de datos y control de calidad	Tratamiento de la información	Anual, Mensual	Puntual	Mar-May/2018, Feb-Dic/2018	2017, Nov/2017-Oct/2018
Obtención y difusión de resultados	Difusión de resultados	Mensual  Anual	Puntual	Feb/2018, Mar/2018 Abr/2018, May/2018 Jun/2018, Jul/2018 Sep/2018 Oct/2018, Nov/2018 Dic/2018  Jun/2018	Nov/2017, Dic/2017 Ene/2018, Feb/2018 Mar/2018, Abr/2018 May-Jun/2018, Jul/2018, Ago/2018, Sep/2018  2017
Otros					

#### TRABAJOS EJECUTADOS EN 2018

Fase	Descripción tarea	Periodicidad	Desagregación territorial	Fecha realización	Fecha referencia datos
Estudios previos y diseño					
Recogida y grabación de información	Recogida de la información	Anual, Mensual	Puntual	Mar/2018, Ene-Dic/2018	2017, Nov/2017-Oct/2018
Tratamiento de datos y control de calidad	Tratamiento de la información	Anual, Mensual	Puntual	Mar-May/2018, Feb-Dic/2018	2017, Nov/2017-Oct/2018
Obtención y difusión de resultados	Difusión de resultados	Mensual  Anual	Puntual	Feb/2018, Mar/2018 Abr/2018, May/2018 Jun/2018, Jul/2018 Sep/2018, Mar/2019  Jun/2018	Nov/2017, Dic/2017 Ene/2018, Feb/2018 Mar/2018, Abr/2018 May-Jun/2018, Jul-Sep/2018  2017

Otros					
-------	--	--	--	--	--

### RESULTADOS PREVISTOS

**Variables y atributos a difundir:** Tipo de cooperativa y de Sociedad Laboral, tipo de socios/as, sexo, número de socios y socias iniciales, capital social, actividad económica, provincia, mes de inscripción, Número de Sociedades Cooperativas creadas y disueltas, Número de Sociedades Laborales calificadas y dadas de baja

**Modificaciones/Observaciones:** Tipo de cooperativa, tipo de socios/as, sexo, número de socios y socias iniciales, capital social, actividad económica, provincia, mes de inscripción, Número de Sociedades Cooperativas creadas y disueltas, Número de Sociedades Laborales calificadas y dadas de baja

### PRODUCTOS DE DIFUSIÓN EN 2018

### MODIFICACIONES/OBSERVACIONES

<b>Denominación de Producto:</b> Estadística sobre Economía Social en Andalucía	
<b>Tipo de Producto:</b> Tablas y Gráficos	Tablas y Mapas
<b>Url:</b> <a href="https://www.juntadeandalucia.es/organismos/conocimientoinvestigacionyuniversidad/servicios/estadisticas/detalle/12950.html">https://www.juntadeandalucia.es/organismos/conocimientoinvestigacionyuniversidad/servicios/estadisticas/detalle/12950.html</a>	
<b>Canal o Medio de difusión:</b> Internet	
<b>Periodicidad del Producto de difusión:</b> Anual y Mensual	
<b>Desagregación Territorial de resultados:</b> Provincial	

<b>Denominación de Producto:</b>	
<b>Tipo de Producto:</b>	
<b>Url:</b>	
<b>Canal o Medio de difusión:</b>	
<b>Periodicidad del Producto de difusión:</b>	
<b>Desagregación Territorial de resultados:</b>	

<b>Denominación de otros productos:</b>	
<b>Modificaciones/Observaciones:</b>	

### USO Y UTILIZACIÓN DE RESULTADOS

<b>Perfil de Usuarios</b>	
<b>Solicitudes de datos</b>	
<b>Accesos en Web</b>	
<b>Impacto en medios</b>	
<b>Referencias técnicas</b>	
<b>Normas y planes</b>	

### COSTE MÁXIMO ESTIMADO EN 2018

### COSTE ECONÓMICO REAL EN 2018

<b>Coste:</b> No genera coste externo	No ha generado coste externo
---------------------------------------	------------------------------

<b>NIVEL DE EJECUCIÓN DE LA ACTIVIDAD</b>	<b>Total</b>	<b>X</b>	<b>Parcial</b>		<b>Nulo</b>	
Motivos del nivel de ejecución en caso de Parcial o Nulo:						

Evaluación PECA 2018	Estadística de intercambio de bienes entre estados de la Unión Europea y comercio extracomunitario en Andalucía	05.10.01
-------------------------	-----------------------------------------------------------------------------------------------------------------	----------

<b>Tipo actividad:</b> Estadística y Cartográfica	<b>Organismo responsable:</b> Consejería de Economía y Conocimiento	<b>Tema:</b> 5. Actividad económica y tejido empresarial
<b>Etapa de desarrollo:</b> Operación	<b>Objeto:</b> Producción	<b>Subtema:</b> 5.10 Sector exterior
<b>Tipo de recogida:</b> Explotación de información estadística o cartográfica	<b>Cumplimiento ejes:</b> Cohesión, Sostenibilidad, Innovación y Políticas Públicas	

<b>Objetivo:</b> Obtener información, con periodicidad mensual y anual, sobre la estructura y evolución de las exportaciones/expediciones de bienes que se realizan desde Andalucía hacia el extranjero y las importaciones/introducciones de bienes que se realizan hacia Andalucía desde el extranjero
<b>Modificaciones/Observaciones:</b>
<b>Sujeto informante:</b> Departamento de Aduanas e Impuestos Especiales de la Agencia Estatal de Administración Tributaria
<b>Modificaciones/Observaciones:</b>
<b>Variables y atributos objeto de estudio:</b> Importaciones y exportaciones de bienes o mercancías realizadas hacia y desde Andalucía
<b>Modificaciones/Observaciones:</b>

#### TRABAJOS PREVISTOS EN 2018

Fase	Descripción tarea	Periodicidad	Desagregación territorial	Fecha realización	Fecha referencia datos
Estudios previos y diseño					
Recogida y grabación de información	Recogida de información	Anual, Mensual	Provincial	Dic/2018, Ene-Dic/2018	2017, Nov/2017-Oct/2018
Tratamiento de datos y control de calidad	Tratamiento de datos	Anual, Mensual	Provincial	Dic/2018, Ene-Dic/2018	2017, Nov/2017-Oct/2018
Obtención y difusión de resultados	Difusión de resultados	Mensual  Anual	Provincial	Ene/2018, Feb/2018 Mar/2018, Abr/2018 May/2018, Jun/2018 Jul/2018, Ago/2018 Sep/2018, Oct/2018 Nov/2018, Dic/2018 Dic/2018	Nov/2017, Dic/2017 Ene/2018, Feb/2018 Mar/2018, Abr/2018 May/2018, Jun/2018 Jul/2018, Ago/2018 Sep/2018, Oct/2018 2017
Otros					

#### TRABAJOS EJECUTADOS EN 2018

Fase	Descripción tarea	Periodicidad	Desagregación territorial	Fecha realización	Fecha referencia datos
Estudios previos y diseño					
Recogida y grabación de información	Recogida de información	Anual, Mensual	Provincial	Dic/2018, Ene-Dic/2018	2017, Nov/2017-Oct/2018
Tratamiento de datos y control de calidad	Tratamiento de datos	Anual, Mensual	Provincial	Dic/2018, Ene-Dic/2018	2017, Nov/2017-Oct/2018
Obtención y difusión de resultados	Difusión de resultados	Mensual  Anual	Provincial	Ene/2018, Feb/2018 Mar/2018, Abr/2018 May/2018, Jun/2018 Jul/2018, Ago/2018 Sep/2018, Oct/2018 Nov/2018, Dic/2018 Dic/2018	Nov/2017, Dic/2017 Ene/2018, Feb/2018 Mar/2018, Abr/2018 May/2018, Jun/2018 Jul/2018, Ago/2018 Sep/2018, Oct/2018 2017

Otros					
-------	--	--	--	--	--

## RESULTADOS PREVISTOS

**Variables y atributos a difundir:** Valor de importaciones y exportaciones, variación interanual, por secciones de arancel, áreas económicas, grupos de destino. Ranking por Comunidades Autónomas, por productos y por países

**Modificaciones/Observaciones:** Valor de importaciones y exportaciones, variación interanual, por secciones de arancel, áreas económicas, grupos de utilización. Ranking por Comunidades Autónomas, por productos y por países

## PRODUCTOS DE DIFUSIÓN EN 2018

## MODIFICACIONES/OBSERVACIONES

<b>Denominación de Producto:</b> Estadística de Intercambios de Bienes entre Estados de la Unión Europea y Comercio Extracomunitario. Resultados de Andalucía	
<b>Tipo de Producto:</b> Tablas Gráficos	
<b>Url:</b> <a href="https://www.extenda.es/observatorio-de-la-internacionalizacion-de-la-economia-andaluza/">https://www.extenda.es/observatorio-de-la-internacionalizacion-de-la-economia-andaluza/</a>	
<b>Canal o Medio de difusión:</b> Internet	
<b>Periodicidad del Producto de difusión:</b> Anual Mensual	
<b>Desagregación Territorial de resultados:</b> Provincial	

<b>Denominación de Producto:</b>	
<b>Tipo de Producto:</b>	
<b>Url:</b>	
<b>Canal o Medio de difusión:</b>	
<b>Periodicidad del Producto de difusión:</b>	
<b>Desagregación Territorial de resultados:</b>	

<b>Denominación de otros productos:</b>	
<b>Modificaciones/Observaciones:</b>	

## USO Y UTILIZACIÓN DE RESULTADOS

<b>Perfil de Usuarios</b>	Fuente de información estadística a organismos oficiales, académicos, medios de comunicación, etc.
<b>Solicitudes de datos</b>	1170
<b>Accesos en Web</b>	368
<b>Impacto en medios</b>	822
<b>Referencias técnicas</b>	
<b>Normas y planes</b>	Planes en materia de comercio exterior

## COSTE MÁXIMO ESTIMADO EN 2018

## COSTE ECONÓMICO REAL EN 2018

<b>Coste:</b> 17.750,00€	15.988,00€
--------------------------	------------

<b>NIVEL DE EJECUCIÓN DE LA ACTIVIDAD</b>	<b>Total</b>	<b>X</b>	<b>Parcial</b>		<b>Nulo</b>	
Motivos del nivel de ejecución en caso de Parcial o Nulo:						

Evaluación PECA 2018	Estadística sobre el sector exportador de Andalucía	05.10.02
-------------------------	-----------------------------------------------------	----------

<b>Tipo actividad:</b> Estadística	<b>Organismo responsable:</b> Consejería de Economía y Conocimiento	<b>Tema:</b> 5. Actividad económica y tejido empresarial
<b>Etapa de desarrollo:</b> Operación	<b>Objeto:</b> Producción	<b>Subtema:</b> 5.10 Sector exterior
<b>Tipo de recogida:</b> Observación directa	<b>Cumplimiento ejes:</b> Cohesión, Género y Políticas Públicas	

<b>Objetivo:</b> Obtener información, con periodicidad cuatrienal, sobre el perfil de la empresa con potencial exportador en Andalucía, así como identificar aquellas empresas que teniendo capacidad para exportar, no lo hacen, tratando de detectar los principales obstáculos que encuentran para ello
<b>Modificaciones/Observaciones:</b>
<b>Sujeto informante:</b> Personas jurídicas con establecimientos en Andalucía que realizan actividad del comercio exterior
<b>Modificaciones/Observaciones:</b>
<b>Variables y atributos objeto de estudio:</b> Empresas con establecimientos productivos que se encuentren en la Comunidad Autónoma de Andalucía y que hayan exportado durante el año 2016
<b>Modificaciones/Observaciones:</b>

#### TRABAJOS PREVISTOS EN 2018

Fase	Descripción tarea	Periodicidad	Desagregación territorial	Fecha realización	Fecha referencia datos
Estudios previos y diseño					
Recogida y grabación de información	Recogida de información	Cuatrienal	Puntual	Ene-Feb/2018	2016
Tratamiento de datos y control de calidad	Tratamiento de datos	Cuatrienal	Autonómica	Feb-Mar/2018	2016
Obtención y difusión de resultados	Elaboración de los resultados y Difusión	Cuatrienal	Autonómica	May/2018	2016
Otros					

#### TRABAJOS EJECUTADOS EN 2018

Fase	Descripción tarea	Periodicidad	Desagregación territorial	Fecha realización	Fecha referencia datos
Estudios previos y diseño					
Recogida y grabación de información	Recogida de información	Cuatrienal	Puntual	Oct-Dic/2018	2016
Tratamiento de datos y control de calidad	Tratamiento de datos	Cuatrienal	Autonómica	Dic/2018-Ene/2019	2016
Obtención y difusión de resultados	Elaboración de los resultados y Difusión	Cuatrienal	Autonómica	29/Mar/2019	2016
Otros					

**RESULTADOS PREVISTOS**

**Variables y atributos a difundir:** Actividad exportadora, personal de las empresas exportadoras, conocimiento y valoración de las entidades que fomentan la exportación, perfil del responsable de las relaciones internacionales, formas de internacionalización, objetivos, motivaciones, necesidades y limitaciones en los mercados exteriores y elementos descriptivos de la actividad empresarial de los exportadores

**Modificaciones/Observaciones:**

**PRODUCTOS DE DIFUSIÓN EN 2018****MODIFICACIONES/OBSERVACIONES**

<b>Denominación de Producto:</b> Sector Exportador de Andalucía	
<b>Tipo de Producto:</b> Tablas y Gráficos	
<b>Url:</b> <a href="https://www.extenda.es/observatorio-de-la-internacionalizacion-de-la-economia-andaluza/">https://www.extenda.es/observatorio-de-la-internacionalizacion-de-la-economia-andaluza/</a>	
<b>Canal o Medio de difusión:</b> Internet	
<b>Periodicidad del Producto de difusión:</b> Cuatrienal	
<b>Desagregación Territorial de resultados:</b> Autonómica	

<b>Denominación de Producto:</b>	
<b>Tipo de Producto:</b>	
<b>Url:</b>	
<b>Canal o Medio de difusión:</b>	
<b>Periodicidad del Producto de difusión:</b>	
<b>Desagregación Territorial de resultados:</b>	

<b>Denominación de otros productos:</b>	
<b>Modificaciones/Observaciones:</b>	

**USO Y UTILIZACIÓN DE RESULTADOS**

<b>Perfil de Usuarios</b>	Sirve como fuente de información estadística a organismos oficiales, académicos, medios de comunicación, etc.
<b>Solicitudes de datos</b>	
<b>Accesos en Web</b>	
<b>Impacto en medios</b>	
<b>Referencias técnicas</b>	
<b>Normas y planes</b>	Planes en materia de comercio exterior

**COSTE MÁXIMO ESTIMADO EN 2018****COSTE ECONÓMICO REAL EN 2018**

<b>Coste:</b> 30.000,00€	27.030,00€
--------------------------	------------

<b>NIVEL DE EJECUCIÓN DE LA ACTIVIDAD</b>	<b>Total</b>		<b>Parcial</b>	<b>X</b>	<b>Nulo</b>	
<b>Motivos del nivel de ejecución en caso de Parcial o Nulo:</b>	Desajustes en la difusión					

Evaluación PECA 2018	Índices de valor unitario para el comercio exterior en Andalucía	05.10.03
-------------------------	------------------------------------------------------------------	----------

<b>Tipo actividad:</b> Estadística	<b>Organismo responsable:</b> Consejería de Economía y Conocimiento	<b>Tema:</b> 5. Actividad económica y tejido empresarial
<b>Etapa de desarrollo:</b> Operación	<b>Objeto:</b> Producción	<b>Subtema:</b> 5.10 Sector exterior
<b>Tipo de recogida:</b> Explotación de información estadística o cartográfica		<b>Cumplimiento ejes:</b> Cohesión y Políticas Públicas

<b>Objetivo:</b> Obtener, con periodicidad mensual, información sobre la evolución de los precios de los intercambios comerciales de Andalucía con el extranjero
<b>Modificaciones/Observaciones:</b>
<b>Sujeto informante:</b> Departamento de Aduanas e Impuestos Especiales de la Agencia Estatal de Administración Tributaria
<b>Modificaciones/Observaciones:</b>
<b>Variables y atributos objeto de estudio:</b> Operaciones comerciales de Andalucía con el resto de países miembros de la Unión Europea, así como con países extracomunitarios
<b>Modificaciones/Observaciones:</b>

#### TRABAJOS PREVISTOS EN 2018

Fase	Descripción tarea	Periodicidad	Desagregación territorial	Fecha realización	Fecha referencia datos
Estudios previos y diseño					
Recogida y grabación de información	Recogida de información	Mensual	Autonómica	Ene-Dic/2018	Nov/2017-Oct/2018
Tratamiento de datos y control de calidad	Tratamiento de datos	Mensual	Autonómica	Ene-Dic/2018	Nov/2017-Oct/2018
Obtención y difusión de resultados	Difusión de resultados	Mensual	Autonómica	Ene/2018, Feb/2018 Mar/2018, Abr/2018 May/2018, Jun/2018 Jul/2018, Ago/2018 Sep/2018, Oct/2018 Nov/2018, Dic/2018	Nov/2017, Dic/2017 Ene/2018, Feb/2018 Mar/2018, Abr/2018 May/2018, Jun/2018 Jul/2018, Ago/2018 Sep/2018, Oct/2018
Otros					

#### TRABAJOS EJECUTADOS EN 2018

Fase	Descripción tarea	Periodicidad	Desagregación territorial	Fecha realización	Fecha referencia datos
Estudios previos y diseño					
Recogida y grabación de información	Recogida de información	Mensual	Autonómica	Ene-Dic/2018	Nov/2017-Oct/2018
Tratamiento de datos y control de calidad	Tratamiento de datos	Mensual	Autonómica	Ene-Dic/2018	Nov/2017-Oct/2018
Obtención y difusión de resultados	Difusión de resultados	Mensual	Autonómica	Ene/2018, Feb/2018 Mar/2018, Abr/2018 May/2018, Jun/2018 Jul/2018, Ago/2018 Sep/2018, Oct/2018 Nov/2018, Dic/2018	Nov/2017, Dic/2017 Ene/2018, Feb/2018 Mar/2018, Abr/2018 May/2018, Jun/2018 Jul/2018, Ago/2018 Sep/2018, Oct/2018
Otros					

**RESULTADOS PREVISTOS**

Variables y atributos a difundir: Índices de valor unitario de las exportaciones e importaciones por destino de los bienes y áreas geográficas, variación interanual
----------------------------------------------------------------------------------------------------------------------------------------------------------------------

Modificaciones/Observaciones:
-------------------------------

**PRODUCTOS DE DIFUSIÓN EN 2018****MODIFICACIONES/OBSERVACIONES**

Denominación de Producto: Índices de Valor Unitario para el Comercio Exterior de Andalucía	
Tipo de Producto: Tablas y Gráficos	
Url: <a href="https://www.extenda.es/observatorio-de-la-internacionalizacion-de-la-economia-andaluza/">https://www.extenda.es/observatorio-de-la-internacionalizacion-de-la-economia-andaluza/</a>	
Canal o Medio de difusión: Internet	
Periodicidad del Producto de difusión: Mensual	
Desagregación Territorial de resultados: Autonómica	

Denominación de Producto:	
Tipo de Producto:	
Url:	
Canal o Medio de difusión:	
Periodicidad del Producto de difusión:	
Desagregación Territorial de resultados:	

Denominación de otros productos:
----------------------------------

Modificaciones/Observaciones:
-------------------------------

**USO Y UTILIZACIÓN DE RESULTADOS**

Perfil de Usuarios	Fuente de información estadística principalmente para organismos oficiales
Solicitudes de datos	12
Accesos en Web	60
Impacto en medios	
Referencias técnicas	
Normas y planes	Planes en materia de comercio exterior

**COSTE MÁXIMO ESTIMADO EN 2018****COSTE ECONÓMICO REAL EN 2018**

Coste: 17.750,00€	15.988,00€
-------------------	------------

<b>NIVEL DE EJECUCIÓN DE LA ACTIVIDAD</b>	<b>Total</b>	<b>X</b>	<b>Parcial</b>		<b>Nulo</b>	
Motivos del nivel de ejecución en caso de Parcial o Nulo:						



Evaluación PECA 2018	Flujos de inversión extranjera directa en Andalucía	05.10.04
-------------------------	-----------------------------------------------------	----------

<b>Tipo actividad:</b> Estadística y Cartográfica	<b>Organismo responsable:</b> Consejería de Economía y Conocimiento	<b>Tema:</b> 5. Actividad económica y tejido empresarial
<b>Etapas de desarrollo:</b> Operación	<b>Objeto:</b> Producción	<b>Subtema:</b> 5.10 Sector exterior
<b>Tipo de recogida:</b> Explotación de información estadística o cartográfica		<b>Cumplimiento ejes:</b> Cohesión y Políticas Públicas

<b>Objetivo:</b> Obtener información sobre las principales características de la inversión extranjera directa en Andalucía (países inversores, sectores económicos sobre los que recae la inversión)
<b>Modificaciones/Observaciones:</b>
<b>Sujeto informante:</b> Ministerio de Economía y Competitividad
<b>Modificaciones/Observaciones:</b>
<b>Variables y atributos objeto de estudio:</b> Inversión extranjera bruta en Andalucía y España declarada en el Registro de Inversiones del Ministerio de Economía y Competitividad
<b>Modificaciones/Observaciones:</b>

#### TRABAJOS PREVISTOS EN 2018

Fase	Descripción tarea	Periodicidad	Desagregación territorial	Fecha realización	Fecha referencia datos
Estudios previos y diseño					
Recogida y grabación de información	Recogida de datos	Anual	Autonómica	Tri2/2018	2017
Tratamiento de datos y control de calidad	Tratamiento de datos	Anual	Autonómica	Tr3/2018	2017
Obtención y difusión de resultados	Difusión de resultados	Anual	Autonómica	Ago/2018	2017
Otros					

#### TRABAJOS EJECUTADOS EN 2018

Fase	Descripción tarea	Periodicidad	Desagregación territorial	Fecha realización	Fecha referencia datos
Estudios previos y diseño					
Recogida y grabación de información	Recogida de datos	Anual	Autonómica	Tri2/2018	2017
Tratamiento de datos y control de calidad	Tratamiento de datos	Anual	Autonómica	Tr3/2018	2017
Obtención y difusión de resultados	Difusión de resultados	Anual	Autonómica	Ago/2018	2017
Otros					

**RESULTADOS PREVISTOS**

Variables y atributos a difundir: Inversión exterior bruta, sectores de destino, países inversores y tipo de inversión
------------------------------------------------------------------------------------------------------------------------

Modificaciones/Observaciones:
-------------------------------

**PRODUCTOS DE DIFUSIÓN EN 2018****MODIFICACIONES/OBSERVACIONES**

Denominación de Producto: Flujos de inversiones extranjeras directas en Andalucía	
Tipo de Producto: Tablas, Gráficos y Mapas	
Url: <a href="https://www.extenda.es/observatorio-de-la-internacionalizacion-de-la-economia-andaluza/">https://www.extenda.es/observatorio-de-la-internacionalizacion-de-la-economia-andaluza/</a>	
Canal o Medio de difusión: Internet	
Periodicidad del Producto de difusión: Anual	
Desagregación Territorial de resultados: Autonómica	

Denominación de Producto:	
Tipo de Producto:	
Url:	
Canal o Medio de difusión:	
Periodicidad del Producto de difusión:	
Desagregación Territorial de resultados:	

Denominación de otros productos:
----------------------------------

Modificaciones/Observaciones:
-------------------------------

**USO Y UTILIZACIÓN DE RESULTADOS**

Perfil de Usuarios	Fuente de información estadística principalmente para organismos oficiales
Solicitudes de datos	5
Accesos en Web	35
Impacto en medios	32
Referencias técnicas	
Normas y planes	Planes en materia de comercio exterior

**COSTE MÁXIMO ESTIMADO EN 2018****COSTE ECONÓMICO REAL EN 2018**

Coste: 17.750,00€	15.988,00€
-------------------	------------

NIVEL DE EJECUCIÓN DE LA ACTIVIDAD	Total	X	Parcial		Nulo	
Motivos del nivel de ejecución en caso de Parcial o Nulo:						

Evaluación PECA 2018	Estadística sobre la estructura de la enseñanza universitaria en Andalucía	02.01.15
-------------------------	----------------------------------------------------------------------------	----------

<b>Tipo actividad:</b> Estadística	<b>Organismo responsable:</b> Consejería de Economía y Conocimiento	<b>Tema:</b> 2. Condiciones de vida y bienestar social
<b>Etapas de desarrollo:</b> Proyecto	<b>Objeto:</b> Producción	<b>Subtema:</b> 2.01 Educación y formación
<b>Tipo de recogida:</b> Fuente administrativa	<b>Cumplimiento ejes:</b> Cohesión, Sostenibilidad, Innovación, Género y Políticas Públicas	

<b>Objetivo:</b> Conocer la oferta de titulaciones, características de los centros universitarios, recursos humanos de la enseñanza superior, financiación de la enseñanza universitaria, y demanda y utilización del sistema educativo
<b>Modificaciones/Observaciones:</b>
<b>Sujeto informante:</b> Universidades andaluzas
<b>Modificaciones/Observaciones:</b>
<b>Variables y atributos objeto de estudio:</b> Centros, recursos humanos, financiación, demanda y utilización de la enseñanza superior en las Universidades andaluzas
<b>Modificaciones/Observaciones:</b>

#### TRABAJOS PREVISTOS EN 2018

Fase	Descripción tarea	Periodicidad	Desagregación territorial	Fecha realización	Fecha referencia datos
Estudios previos y diseño					
Recogida y grabación de información	Recogida de la información	Anual	Provincial	Feb-Jul/2018	Curso 2017/2018
Tratamiento de datos y control de calidad	Tratamiento de la información	Anual	Provincial	Jul-Oct/2018	Curso 2017/2018
Obtención y difusión de resultados	Difusión de la información	Anual	Provincial	Oct/2018	Curso 2017/2018
Otros					

#### TRABAJOS EJECUTADOS EN 2018

Fase	Descripción tarea	Periodicidad	Desagregación territorial	Fecha realización	Fecha referencia datos
Estudios previos y diseño					
Recogida y grabación de información	Recogida de la información	Anual	Provincial	Feb-Jul/2018	Curso 2017/2018
Tratamiento de datos y control de calidad	Tratamiento de la información	Anual	Provincial	Jul-Oct/2018	Curso 2017/2018
Obtención y difusión de resultados	Difusión de la información	Anual	Provincial	Oct/2018	Curso 2017/2018
Otros					

**RESULTADOS PREVISTOS**

<b>VARIABLES Y ATRIBUTOS A DIFUNDIR:</b> Oferta de estudios y plazas, características de los centros universitarios, recursos humanos de la enseñanza superior y financiación de la enseñanza universitaria
-------------------------------------------------------------------------------------------------------------------------------------------------------------------------------------------------------------

<b>MODIFICACIONES/OBSERVACIONES:</b>
--------------------------------------

**PRODUCTOS DE DIFUSIÓN EN 2018****MODIFICACIONES/OBSERVACIONES**

<b>Denominación de Producto:</b> Estructura de la enseñanza universitaria en Andalucía	
<b>Tipo de Producto:</b> Tablas y Gráficos	Tablas
<b>Url:</b> <a href="https://www.juntadeandalucia.es/organismos/conocimientoinvestigacionyuniversidad/servicios/estadisticas/detalle/12942.html">https://www.juntadeandalucia.es/organismos/conocimientoinvestigacionyuniversidad/servicios/estadisticas/detalle/12942.html</a>	
<b>Canal o Medio de difusión:</b> Internet	
<b>Periodicidad del Producto de difusión:</b> Anual	
<b>Desagregación Territorial de resultados:</b> Provincial	

<b>Denominación de Producto:</b>	
<b>Tipo de Producto:</b>	
<b>Url:</b>	
<b>Canal o Medio de difusión:</b>	
<b>Periodicidad del Producto de difusión:</b>	
<b>Desagregación Territorial de resultados:</b>	

<b>Denominación de otros productos:</b>
-----------------------------------------

<b>MODIFICACIONES/OBSERVACIONES:</b>
--------------------------------------

**USO Y UTILIZACIÓN DE RESULTADOS**

<b>Perfil de Usuarios</b>	
<b>Solicitudes de datos</b>	
<b>Accesos en Web</b>	
<b>Impacto en medios</b>	
<b>Referencias técnicas</b>	
<b>Normas y planes</b>	

**COSTE MÁXIMO ESTIMADO EN 2018****COSTE ECONÓMICO REAL EN 2018**

<b>Coste:</b> No genera coste externo	No ha generado coste externo
---------------------------------------	------------------------------

<b>NIVEL DE EJECUCIÓN DE LA ACTIVIDAD</b>	<b>Total</b>	<b>X</b>	<b>Parcial</b>		<b>Nulo</b>	
<b>Motivos del nivel de ejecución en caso de Parcial o Nulo:</b>						

Evaluación PECA 2018	Índice de desigualdad de género de Andalucía	02.05.02
-------------------------	----------------------------------------------	----------

<b>Tipo actividad:</b> Estadística	<b>Organismo responsable:</b> Consejería de Economía y Conocimiento	<b>Tema:</b> 2. Condiciones de vida y bienestar social
<b>Etapa de desarrollo:</b> Proyecto	<b>Objeto:</b> Producción	<b>Subtema:</b> 2.05 Condiciones de vida
<b>Tipo de recogida:</b> Recopilación o Síntesis		<b>Cumplimiento ejes:</b>

<b>Objetivo:</b> Cuantificar las desigualdades existentes entre mujeres y hombres en Andalucía, desde una perspectiva económica, a través de un índice sintético que resume las diferencias percibidas entre ambos sexos en diversos aspectos relacionados con el trabajo (remunerado y no remunerado), los ingresos, el nivel educativo y la toma de decisiones
<b>Modificaciones/Observaciones:</b>
<b>Sujeto informante:</b> Organismos productores de estadísticas
<b>Modificaciones/Observaciones:</b>
<b>Variables y atributos objeto de estudio:</b> Diferencias en la participación en el mercado de trabajo, el sistema educativo, las rentas económicas, la actividad pública y las tareas del hogar no remuneradas, entre las mujeres y los hombres residentes en Andalucía
<b>Modificaciones/Observaciones:</b>

#### TRABAJOS PREVISTOS EN 2018

Fase	Descripción tarea	Periodicidad	Desagregación territorial	Fecha realización	Fecha referencia datos
Estudios previos y diseño					
Recogida y grabación de información	Recogida de Información	Anual	Autonómica	Tri4/2018	2010-2017
Tratamiento de datos y control de calidad	Tratamiento de datos	Anual	Autonómica	Tri4/2018	2010-2017
Obtención y difusión de resultados	Difusión de resultados	Anual	Autonómica	Dic/2018	2010-2017
Otros					

#### TRABAJOS EJECUTADOS EN 2018

Fase	Descripción tarea	Periodicidad	Desagregación territorial	Fecha realización	Fecha referencia datos
Estudios previos y diseño	Análisis de la metodología utilizada por el Instituto Europeo de la Igualdad de Género (EIGE), con el objetivo de realizar un estudio comparativo de los resultados obtenidos en Andalucía	-	-	2018	-
Recogida y grabación de información					
Tratamiento de datos y control de calidad					
Obtención y difusión de resultados					
Otros					

**RESULTADOS PREVISTOS**

**Variables y atributos a difundir:** Índice sintético de desigualdad de género (Andalucía y España); Índices simples: trabajo productivo (remunerado y no remunerado), nivel educativo, ingresos y participación económico-social y política

**Modificaciones/Observaciones:**

**PRODUCTOS DE DIFUSIÓN EN 2018****MODIFICACIONES/OBSERVACIONES**

<b>Denominación de Producto:</b> Índice de desigualdad de género de Andalucía	
<b>Tipo de Producto:</b> Tablas, Gráficos e Informes	
<b>Url:</b>	
<b>Canal o Medio de difusión:</b> Internet	
<b>Periodicidad del Producto de difusión:</b> Anual	
<b>Desagregación Territorial de resultados:</b> Autonómica	

<b>Denominación de Producto:</b>	
<b>Tipo de Producto:</b>	
<b>Url:</b>	
<b>Canal o Medio de difusión:</b>	
<b>Periodicidad del Producto de difusión:</b>	
<b>Desagregación Territorial de resultados:</b>	

**Denominación de otros productos:**

**Modificaciones/Observaciones:**

**USO Y UTILIZACIÓN DE RESULTADOS**

<b>Perfil de Usuarios</b>	
<b>Solicitudes de datos</b>	
<b>Accesos en Web</b>	
<b>Impacto en medios</b>	
<b>Referencias técnicas</b>	
<b>Normas y planes</b>	

**COSTE MÁXIMO ESTIMADO EN 2018****COSTE ECONÓMICO REAL EN 2018**

<b>Coste:</b> No genera coste externo	No ha generado coste externo
---------------------------------------	------------------------------

<b>NIVEL DE EJECUCIÓN DE LA ACTIVIDAD</b>	<b>Total</b>		<b>Parcial</b>	<b>X</b>	<b>Nulo</b>	
Motivos del nivel de ejecución en caso de Parcial o Nulo:	Desajustes en la coordinación del proyecto					

Evaluación PECA 2018	Estadística sobre la supervivencia de las empresas incubadas en Andalucía Emprende	05.03.10
-------------------------	------------------------------------------------------------------------------------	----------

<b>Tipo actividad:</b> Estadística	<b>Organismo responsable:</b> Consejería de Economía y Conocimiento	<b>Tema:</b> 5. Actividad económica y tejido empresarial
<b>Etapa de desarrollo:</b> Proyecto	<b>Objeto:</b> Producción	<b>Subtema:</b> 5.03 Actividad y demografía empresarial
<b>Tipo de recogida:</b> Fuente administrativa		<b>Cumplimiento ejes:</b> Cohesión y Políticas Públicas

<b>Objetivo:</b> Ofrecer información sobre la capacidad de subsistir y de consolidarse en el tiempo las empresas que se crean mediante el servicio de asesoramiento y apoyo de Andalucía Emprende en comparación con el conjunto de empresas que se crean en Andalucía
<b>Modificaciones/Observaciones:</b>
<b>Sujeto informante:</b> Andalucía Emprende, Fundación Pública Andaluza e Instituto de Estadística y Cartografía de Andalucía
<b>Modificaciones/Observaciones:</b>
<b>Variables y atributos objeto de estudio:</b> Capacidad de supervivencia de las empresas que son creadas e incubadas por Andalucía Emprende
<b>Modificaciones/Observaciones:</b>

#### TRABAJOS PREVISTOS EN 2018

Fase	Descripción tarea	Periodicidad	Desagregación territorial	Fecha realización	Fecha referencia datos
Estudios previos y diseño	Desarrollo metodológico y coordinación de trabajos con el IECA	Continua	Provincial	Tri3/2018	2010-2017
Recogida y grabación de información	Recogida de información	Continua	Provincial	Tri3/2018	2010-2017
Tratamiento de datos y control de calidad	Tratamiento de datos	Continua	Provincial	Tri3/2018	2010-2017
Obtención y difusión de resultados	Difusión de resultados	Anual	Provincial	20/Nov/2018	2010-2017
Otros					

#### TRABAJOS EJECUTADOS EN 2018

Fase	Descripción tarea	Periodicidad	Desagregación territorial	Fecha realización	Fecha referencia datos
Estudios previos y diseño	Estudio de metodología y coordinación técnica con IECA	Continua	Provincial	Tri1/2018	2012-2016
Recogida y grabación de información	Recogida de información de IECA y AEFPA	Continua	Puntual	Tri2/2018	2012-2016
Tratamiento de datos y control de calidad	Análisis y tratamiento de datos y gráficos	Continua	Puntual	Tri3/2018	2012-2016
Obtención y difusión de resultados	Difusión de resultados	Anual	Autonómica	Sep/2018	2012-2016
Otros					

**RESULTADOS PREVISTOS**

**Variables y atributos a difundir:** Probabilidad de supervivencia empresarial, relación entre valores de Andalucía Emprende y Andalucía, análisis de supervivencia provincial y análisis gráfico

**Modificaciones/Observaciones:** Probabilidad de supervivencia empresarial a nivel global, sectorial y condicionada, relación entre valores de Andalucía Emprende, Andalucía, España y Unión Europea, análisis de supervivencia global

**PRODUCTOS DE DIFUSIÓN EN 2018****MODIFICACIONES/OBSERVACIONES**

<b>Denominación de Producto:</b> Supervivencia Empresarial 2010-2017	Supervivencia Empresarial 2012-2016
<b>Tipo de Producto:</b> Informes	
<b>Url:</b> <a href="https://www.andaluciaemprende.es/publicaciones-y-estadisticas/investigacion-y-estudios/">https://www.andaluciaemprende.es/publicaciones-y-estadisticas/investigacion-y-estudios/</a>	
<b>Canal o Medio de difusión:</b> Internet	Internet y Publicación impresa
<b>Periodicidad del Producto de difusión:</b> Anual	
<b>Desagregación Territorial de resultados:</b> Provincial	Autonómica

<b>Denominación de Producto:</b>	
<b>Tipo de Producto:</b>	
<b>Url:</b>	
<b>Canal o Medio de difusión:</b>	
<b>Periodicidad del Producto de difusión:</b>	
<b>Desagregación Territorial de resultados:</b>	

**Denominación de otros productos:**

**Modificaciones/Observaciones:**

**USO Y UTILIZACIÓN DE RESULTADOS**

<b>Perfil de Usuarios</b>	Emprendedores, empresas, administración, organismos públicos, investigadores, agentes económicos y sociales
<b>Solicitudes de datos</b>	
<b>Accesos en Web</b>	
<b>Impacto en medios</b>	
<b>Referencias técnicas</b>	
<b>Normas y planes</b>	

**COSTE MÁXIMO ESTIMADO EN 2018****COSTE ECONÓMICO REAL EN 2018**

<b>Coste:</b> No genera coste externo	No ha generado coste externo
---------------------------------------	------------------------------

<b>NIVEL DE EJECUCIÓN DE LA ACTIVIDAD</b>	<b>Total</b>	<b>X</b>	<b>Parcial</b>		<b>Nulo</b>	
Motivos del nivel de ejecución en caso de Parcial o Nulo:						



Evaluación PECA 2018	Directorio de los Centros Andaluces de Emprendimiento (CADE)	05.03.11
-------------------------	--------------------------------------------------------------	----------

<b>Tipo actividad:</b> Estadística y Cartográfica	<b>Organismo responsable:</b> Consejería de Economía y Conocimiento	<b>Tema:</b> 5. Actividad económica y tejido empresarial
<b>Etapas de desarrollo:</b> Proyecto	<b>Objeto:</b> Producción	<b>Subtema:</b> 5.03 Actividad y demografía empresarial
<b>Tipo de recogida:</b> Fuente administrativa		<b>Cumplimiento ejes:</b> Cohesión y Políticas Públicas

<b>Objetivo:</b> Ofrecer información sobre los Centros de Apoyo al Desarrollo Empresarial de Andalucía (CADE)
<b>Modificaciones/Observaciones:</b>
<b>Sujeto informante:</b> Andalucía Emprende, Fundación Pública Andaluza
<b>Modificaciones/Observaciones:</b>
<b>Variables y atributos objeto de estudio:</b> Dirección y principales servicios de los mismos, así como coordenadas espaciales para su localización
<b>Modificaciones/Observaciones:</b>

#### TRABAJOS PREVISTOS EN 2018

Fase	Descripción tarea	Periodicidad	Desagregación territorial	Fecha realización	Fecha referencia datos
Estudios previos y diseño					
Recogida y grabación de información	Recogida de información	Continua	Puntual	2018	2018
Tratamiento de datos y control de calidad	Tratamiento de datos	Continua	Puntual	2018	2018
Obtención y difusión de resultados	Difusión de resultados	Continua	Puntual	2018	2018
Otros					

#### TRABAJOS EJECUTADOS EN 2018

Fase	Descripción tarea	Periodicidad	Desagregación territorial	Fecha realización	Fecha referencia datos
Estudios previos y diseño	Planificación de tareas	Continua	Municipal	2018	2018
Recogida y grabación de información	Recogida de información	Continua	Municipal	2018	2018
Tratamiento de datos y control de calidad	Tratamiento de datos	Continua	Municipal	2018	2018
Obtención y difusión de resultados	Difusión de resultados	Continua	Puntual	2018	2018
Otros					

**RESULTADOS PREVISTOS**

<b>Variables y atributos a difundir:</b> Coordenadas geográficas, direcciones postales, teléfono y localidad
--------------------------------------------------------------------------------------------------------------

<b>Modificaciones/Observaciones:</b> Coordenadas geográficas, direcciones postales, teléfono, localidad y correo electrónico
------------------------------------------------------------------------------------------------------------------------------

**PRODUCTOS DE DIFUSIÓN EN 2018****MODIFICACIONES/OBSERVACIONES**

<b>Denominación de Producto:</b> Centros Andaluces de Emprendimiento	
<b>Tipo de Producto:</b> Directorios y Servicios	
<b>Url:</b> <a href="https://www.andaluciaemprende.es/CADE/">https://www.andaluciaemprende.es/CADE/</a>	
<b>Canal o Medio de difusión:</b> Internet	
<b>Periodicidad del Producto de difusión:</b> Continua	
<b>Desagregación Territorial de resultados:</b> Multiterritorial	Puntual

<b>Denominación de Producto:</b>	
<b>Tipo de Producto:</b>	
<b>Url:</b>	
<b>Canal o Medio de difusión:</b>	
<b>Periodicidad del Producto de difusión:</b>	
<b>Desagregación Territorial de resultados:</b>	

<b>Denominación de otros productos:</b>
-----------------------------------------

<b>Modificaciones/Observaciones:</b>
--------------------------------------

**USO Y UTILIZACIÓN DE RESULTADOS**

<b>Perfil de Usuarios</b>	Emprendedores, empresas, profesionales, docentes, técnicos, investigadores, organismos públicos, administración
<b>Solicitudes de datos</b>	
<b>Accesos en Web</b>	
<b>Impacto en medios</b>	
<b>Referencias técnicas</b>	
<b>Normas y planes</b>	

**COSTE MÁXIMO ESTIMADO EN 2018****COSTE ECONÓMICO REAL EN 2018**

<b>Coste:</b> No genera coste externo	No ha generado coste externo
---------------------------------------	------------------------------

<b>NIVEL DE EJECUCIÓN DE LA ACTIVIDAD</b>	<b>Total</b>	<b>X</b>	<b>Parcial</b>		<b>Nulo</b>	
Motivos del nivel de ejecución en caso de Parcial o Nulo:						

Evaluación PECA 2018	Estadística sobre la evolución del trabajo autónomo en Andalucía	05.03.18
-------------------------	------------------------------------------------------------------	----------

Tipo actividad: Estadística	Organismo responsable: Consejería de Economía y Conocimiento	Tema: 5. Actividad económica y tejido empresarial
Etapa de desarrollo: Proyecto	Objeto: Producción	Subtema: 5.03 Actividad y demografía empresarial
Tipo de recogida: Fuente administrativa	Cumplimiento ejes: Cohesión, Género y Políticas Públicas	

<b>Objetivo:</b> Ofrecer información sobre la evolución de los trabajadores autónomos en Andalucía, considerándolo en términos relativos respecto del total nacional
<b>Modificaciones/Observaciones:</b>
<b>Sujeto informante:</b> Andalucía Emprende, Fundación Pública Andaluza y Ministerio de Empleo y Seguridad Social
<b>Modificaciones/Observaciones:</b>
<b>Variables y atributos objeto de estudio:</b> Análisis y evolución de los autónomos en Andalucía, comparativa con el resto de comunidades autónomas y el total nacional, así como su evolución mensual e interanual desde diferentes apartados; datos generales, género, sectores, provincias, altas y bajas, Comunidades Autónomas y tasa de iniciativa emprendedora autónoma
<b>Modificaciones/Observaciones:</b>

#### TRABAJOS PREVISTOS EN 2018

Fase	Descripción tarea	Periodicidad	Desagregación territorial	Fecha realización	Fecha referencia datos
Estudios previos y diseño	Diseño de la estructura del informe y representación gráfica	No periódica	Provincial	2018	2018
Recogida y grabación de información	Recogida de información	Mensual	Provincial	Ene-Dic/2018	Ene-Dic/2018
Tratamiento de datos y control de calidad	Tratamiento de datos	Mensual	Provincial	Ene-Dic/2018	Ene-Dic/2018
Obtención y difusión de resultados	Difusión de resultados	Mensual	Provincial, Autónoma	Ene/2018, Feb/2018 Mar/2018, Abr/2018 May/2018, Jun/2018 Jul/2018, Ago/2018 Sep/2018, Oct/2018 Nov/2018, Dic/2018	Dic/2017, Ene/2018 Feb/2018, Mar/2018 Abr/2018, May/2018 Jun/2018, Jul/2018 Ago/2018, Sep/2018 Oct/2018, Nov/2018
Otros					

#### TRABAJOS EJECUTADOS EN 2018

Fase	Descripción tarea	Periodicidad	Desagregación territorial	Fecha realización	Fecha referencia datos
Estudios previos y diseño	Diseño de la estructura del informe y representación gráfica	Anual	Provincial, Autónoma	Ene/2018	Ene/2018
Recogida y grabación de información	Recogida de información	Mensual	Provincial, Autónoma	Feb/2018-Ene/2019	Ene-Dic/2018
Tratamiento de datos y control de calidad	Tratamiento de datos	Mensual	Provincial, Autónoma	Feb/2018-Ene/2019	Ene-Dic/2018
Obtención y difusión de resultados	Difusión de resultados	Mensual	Provincial, Autónoma	16/Ene/2018, 15/Feb/2018 15/Mar/2018, 18/Abr/2018 15/May/2018, 15/Jun/2018 15/Jul/2018, 29/Ago/2018 28/Sep/2018, 15/Oct/2018 15/Nov/2018, 20/Dic/2018	Dic/2017, Ene/2018 Feb/2018, Mar/2018 Abr/2018, May/2018 Jun/2018, Jul/2018 Ago/2018, Sep/2018 Oct/2018, Nov/2018

Otros					
-------	--	--	--	--	--

## RESULTADOS PREVISTOS

**Variables y atributos a difundir:** Número de afiliados al régimen de autónomos, distribución del número de autónomos por sexo, afiliados por sectores de actividad CNAE, altas y bajas y tasa de iniciativa emprendedora autónoma

**Modificaciones/Observaciones:** Número de afiliados al régimen de autónomos, distribución del número de autónomos por sexo, afiliados por sectores de actividad CNAE, altas y bajas, tasa de iniciativa emprendedora autónoma, comparativa por Comunidad Autónoma y distribución provincial

## PRODUCTOS DE DIFUSIÓN EN 2018

## MODIFICACIONES/OBSERVACIONES

<b>Denominación de Producto:</b> Informe mensual del trabajo autónomo en Andalucía	
<b>Tipo de Producto:</b> Informes	
<b>Url:</b> <a href="https://www.andaluciaemprende.es/publicaciones-y-estadisticas/observatorio-de-la-actividad-emprendedora/">https://www.andaluciaemprende.es/publicaciones-y-estadisticas/observatorio-de-la-actividad-emprendedora/</a>	
<b>Canal o Medio de difusión:</b> Internet	
<b>Periodicidad del Producto de difusión:</b> Mensual	
<b>Desagregación Territorial de resultados:</b> Provincial y Autonómica	

<b>Denominación de Producto:</b>	
<b>Tipo de Producto:</b>	
<b>Url:</b>	
<b>Canal o Medio de difusión:</b>	
<b>Periodicidad del Producto de difusión:</b>	
<b>Desagregación Territorial de resultados:</b>	

<b>Denominación de otros productos:</b>	
<b>Modificaciones/Observaciones:</b>	

## USO Y UTILIZACIÓN DE RESULTADOS

<b>Perfil de Usuarios</b>	Emprendedores, empresarios, agentes sociales, investigadores, organismos y administración pública
<b>Solicitudes de datos</b>	
<b>Accesos en Web</b>	
<b>Impacto en medios</b>	
<b>Referencias técnicas</b>	
<b>Normas y planes</b>	

## COSTE MÁXIMO ESTIMADO EN 2018

## COSTE ECONÓMICO REAL EN 2018

<b>Coste:</b> No genera coste externo	No ha generado coste externo
---------------------------------------	------------------------------

<b>NIVEL DE EJECUCIÓN DE LA ACTIVIDAD</b>	<b>Total</b>	<b>X</b>	<b>Parcial</b>		<b>Nulo</b>	
Motivos del nivel de ejecución en caso de Parcial o Nulo:						

Evaluación PECA 2018	Flujos de inversión andaluza directa en el exterior	05.10.05
-------------------------	-----------------------------------------------------	----------

<b>Tipo actividad:</b> Estadística y Cartográfica	<b>Organismo responsable:</b> Consejería de Economía y Conocimiento	<b>Tema:</b> 5. Actividad económica y tejido empresarial
<b>Etapas de desarrollo:</b> Proyecto	<b>Objeto:</b> Producción	<b>Subtema:</b> 5.10 Sector exterior
<b>Tipo de recogida:</b> Explotación de información estadística o cartográfica		<b>Cumplimiento ejes:</b> Cohesión y Políticas Públicas

<b>Objetivo:</b> Obtener información sobre las principales características de la inversión andaluza en el exterior (países sobre los que se invierte, los principales sectores en los que invierte Andalucía)
<b>Modificaciones/Observaciones:</b>
<b>Sujeto informante:</b> Ministerio de Economía y Competitividad
<b>Modificaciones/Observaciones:</b>
<b>Variables y atributos objeto de estudio:</b> Inversión andaluza y española bruta en el exterior declarada en el Registro de inversiones del Ministerio de Economía y Competitividad
<b>Modificaciones/Observaciones:</b>

#### TRABAJOS PREVISTOS EN 2018

Fase	Descripción tarea	Periodicidad	Desagregación territorial	Fecha realización	Fecha referencia datos
Estudios previos y diseño					
Recogida y grabación de información	Recogida de datos	Anual	Autonómica	Tri2/18	2017
Tratamiento de datos y control de calidad	Tratamiento de datos	Anual	Autonómica	Tri3/18	2017
Obtención y difusión de resultados	Difusión de resultados	Anual	Autonómica	Ago/2018	2017
Otros					

#### TRABAJOS EJECUTADOS EN 2018

Fase	Descripción tarea	Periodicidad	Desagregación territorial	Fecha realización	Fecha referencia datos
Estudios previos y diseño					
Recogida y grabación de información	Recogida de datos	Anual	Autonómica	Tri2/18	2017
Tratamiento de datos y control de calidad	Tratamiento de datos	Anual	Autonómica	Tri3/18	2017
Obtención y difusión de resultados	Difusión de resultados	Anual	Autonómica	Ago/2018	2017
Otros					

**RESULTADOS PREVISTOS**

**Variables y atributos a difundir:** Inversión exterior bruta, sectores de inversión, países en los que se invierten y tipo de inversión realizada

**Modificaciones/Observaciones:** Inversión exterior bruta, según sectores de inversión de origen y destino, según país de origen y destino, según área de destino y tipo de operación

**PRODUCTOS DE DIFUSIÓN EN 2018****MODIFICACIONES/OBSERVACIONES**

<b>Denominación de Producto:</b> Flujos de inversión andaluza en el exterior	
<b>Tipo de Producto:</b> Tablas, Gráficos y Mapas	
<b>Url:</b> <a href="https://www.extenda.es/observatorio-de-la-internacionalizacion-de-la-economia-andaluza/">https://www.extenda.es/observatorio-de-la-internacionalizacion-de-la-economia-andaluza/</a>	
<b>Canal o Medio de difusión:</b> Internet	
<b>Periodicidad del Producto de difusión:</b> Anual	
<b>Desagregación Territorial de resultados:</b> Autonómica	

<b>Denominación de Producto:</b>	
<b>Tipo de Producto:</b>	
<b>Url:</b>	
<b>Canal o Medio de difusión:</b>	
<b>Periodicidad del Producto de difusión:</b>	
<b>Desagregación Territorial de resultados:</b>	

<b>Denominación de otros productos:</b>	
<b>Modificaciones/Observaciones:</b>	

**USO Y UTILIZACIÓN DE RESULTADOS**

<b>Perfil de Usuarios</b>	Fuente de información estadística a organismos oficiales, académicos, medios de comunicación, etc.
<b>Solicitudes de datos</b>	1
<b>Accesos en Web</b>	30
<b>Impacto en medios</b>	
<b>Referencias técnicas</b>	
<b>Normas y planes</b>	Planes en materia de comercio exterior

**COSTE MÁXIMO ESTIMADO EN 2018****COSTE ECONÓMICO REAL EN 2018**

<b>Coste:</b> 17.750,00€	15.988,00€
--------------------------	------------

<b>NIVEL DE EJECUCIÓN DE LA ACTIVIDAD</b>	<b>Total</b>	<b>X</b>	<b>Parcial</b>		<b>Nulo</b>	
Motivos del nivel de ejecución en caso de Parcial o Nulo:						

Evaluación PECA 2018	Sistema de Indicadores para el seguimiento y la evaluación de los Programas Operativos y del Programa de Desarrollo Rural de Andalucía	09.01.16
----------------------	----------------------------------------------------------------------------------------------------------------------------------------	----------

<b>Tipo actividad:</b> Estadística	<b>Organismo responsable:</b> Consejería de Economía y Conocimiento	<b>Tema:</b> 9. Administración y servicios públicos
<b>Etapa de desarrollo:</b> Proyecto	<b>Objeto:</b> Producción	<b>Subtema:</b> 9.01 Administración pública
<b>Tipo de recogida:</b> Observación directa y Recopilación o Síntesis		<b>Cumplimiento ejes:</b> Cohesión, Sostenibilidad, Innovación, Género y Políticas Públicas

**Objetivo:** Construir un sistema de indicadores estadísticos que permitan el seguimiento y la evaluación de los objetivos establecidos en el Programa Operativo FEDER Andalucía 2014-2020, el Programa Operativo FSE Andalucía 2014-2020, el Programa Operativo Empleo Juvenil 2014-2020 (Andalucía) y el Programa de Desarrollo Rural de Andalucía 2014-2020

**Modificaciones/Observaciones:**

**Sujeto informante:** Centros Gestores de los fondos FEDER, FSE y FEADER; Participantes/Beneficiarios de las actuaciones cofinanciadas por dichos Fondos; Organismos productores de estadísticas, Consejerías y Organismos de la Junta de Andalucía en general, Ministerios, Comisión Europea, etc.

**Modificaciones/Observaciones:**

**Variables y atributos objeto de estudio:** El contexto económico y social en el que se desarrollan las actuaciones establecidas en los Programas Operativos FEDER y FSE y en el PDR para Andalucía; La realización de las actuaciones establecidas en los mismos, los resultados obtenidos, el logro de los objetivos cuantitativos y el impacto de esas actuaciones

**Modificaciones/Observaciones:**

**TRABAJOS PREVISTOS EN 2018**

Fase	Descripción tarea	Periodicidad	Desagregación territorial	Fecha realización	Fecha referencia datos
Estudios previos y diseño	Diseño teórico e informático del sistema de indicadores	No periódica	Autonómica	2018	-
Recogida y grabación de información	Recogida de la información, incluida la realización de encuestas a los beneficiarios o participantes en las actuaciones cofinanciadas	Continua	Autonómica	2018	2010-2017
Tratamiento de datos y control de calidad	Tratamiento de los datos, codificación y validación	Continua	Autonómica	2018	2010-2017
Obtención y difusión de resultados	Cálculo de los indicadores y difusión de los resultados a través del informe de Seguimiento Anual de cada Programa Operativo y del Programa de Desarrollo Rural, así como de los informes específicos sobre indicadores que se elabore, sin periodicidad establecida	Irregular	Autonómica	Dic/2018	2010-2017
Otros					

**TRABAJOS EJECUTADOS EN 2018**

Fase	Descripción tarea	Periodicidad	Desagregación territorial	Fecha realización	Fecha referencia datos
Estudios previos y diseño	Diseño teórico e informático del sistema de indicadores	No periódica	Autonómica	2018	-
Recogida y grabación de información	Recogida de la información, incluida la realización de encuestas a los beneficiarios o participantes en las actuaciones cofinanciadas	Continua	Autonómica	2018	2010-2017
Tratamiento de datos y control de calidad	Tratamiento de los datos, codificación y validación	Continua	Autonómica	2018	2010-2017
Obtención y difusión de resultados	Cálculo de los indicadores y difusión de los resultados a través del informe de Seguimiento Anual de cada Programa Operativo y del Programa de Desarrollo Rural, así como de los informes específicos sobre indicadores que se elabore, sin periodicidad establecida	Irregular	Autonómica	Dic/2018	2010-2017
Otros					

**RESULTADOS PREVISTOS**

Variables y atributos a difundir: Indicadores de productividad/ejecución, de resultados, de impacto y de contexto de los Programas Operativos FEDER y FSE y PDR para Andalucía

Modificaciones/Observaciones:

**PRODUCTOS DE DIFUSIÓN EN 2018****MODIFICACIONES/OBSERVACIONES**

Denominación de Producto: Sistema de Indicadores para el seguimiento y la evaluación de los Programas Operativos y del Programa de Desarrollo Rural de Andalucía	Informe Anual de Ejecución del P.O. FEDER Andalucía 2014-2020
Tipo de Producto: Tablas, Gráficos e Informes	Tablas, Informes y Fotos
Url: <a href="http://www.dgfc.sepg.hacienda.gob.es/sitios/dgfc/es-ES/ipr/fcp1420/gs/feder/cs/Paginas/POSRegionesTransitorias.aspx">http://www.dgfc.sepg.hacienda.gob.es/sitios/dgfc/es-ES/ipr/fcp1420/gs/feder/cs/Paginas/POSRegionesTransitorias.aspx</a>	
Canal o Medio de difusión: Internet	Internet
Periodicidad del Producto de difusión: Irregular	Anual e Irregular
Desagregación Territorial de resultados: Autonómica	

Denominación de Producto: Informe de Seguimiento Anual del P.O. FSE Andalucía 2014-2020	Informe Anual de Ejecución del P.O. FSE Andalucía 2014-2020
Tipo de Producto:	Tablas e Informes
Url: <a href="http://www.mitramiss.gob.es/uafse/es/fse_2014-2020/programas_operativos/index.html">http://www.mitramiss.gob.es/uafse/es/fse_2014-2020/programas_operativos/index.html</a>	
Canal o Medio de difusión:	Internet
Periodicidad del Producto de difusión:	Anual e Irregular
Desagregación Territorial de resultados:	Autonómica

Denominación de otros productos: Informe de Seguimiento Anual del P.O. FSE Andalucía 2014-2020, Informe de Seguimiento Anual del PDR Andalucía 2014-2020

Modificaciones/Observaciones: Informe Anual de Ejecución del P.O. FSE Andalucía 2014-2020, Informe Anual de Ejecución del P.O. Empleo Juvenil 2014-2020

**USO Y UTILIZACIÓN DE RESULTADOS**

Perfil de Usuarios	
Solicitudes de datos	
Accesos en Web	
Impacto en medios	
Referencias técnicas	
Normas y planes	

**COSTE MÁXIMO ESTIMADO EN 2018****COSTE ECONÓMICO REAL EN 2018**

Coste: No genera coste externo	No ha generado coste externo
--------------------------------	------------------------------

<b>NIVEL DE EJECUCIÓN DE LA ACTIVIDAD</b>	<b>Total</b>	<b>X</b>	<b>Parcial</b>		<b>Nulo</b>	
Motivos del nivel de ejecución en caso de Parcial o Nulo:						



## AGENCIA ANDALUZA DEL CONOCIMIENTO

Indicadores del sistema andaluz del conocimiento.....	50
Mujeres en el Sistema Andaluz del Conocimiento.....	52
Indicadores de seguimiento del Plan Andaluz de Investigación, Desarrollo e Innovación 2020.....	54

Evaluación PECA 2018	Indicadores del sistema andaluz del conocimiento	08.01.09
-------------------------	--------------------------------------------------	----------

<b>Tipo actividad:</b> Estadística	<b>Organismo responsable:</b> Agencia Andaluza del Conocimiento	<b>Tema:</b> 8. I+D+i y sociedad de la información
<b>Eta de desarrollo:</b> Proyecto	<b>Objeto:</b> Producción	<b>Subtema:</b> 8.01 Investigación, desarrollo tecnológico e innovación
<b>Tipo de recogida:</b> Recopilación o Síntesis		<b>Cumplimiento ejes:</b> Innovación, Género y Políticas Públicas

<b>Objetivo:</b> Proporcionar información cuantitativa sobre indicadores de recursos financieros, recursos humanos, acciones del Plan Andaluz de Investigación, Desarrollo e Innovación (PAIDI), innovación, resultados de investigación e inversión en investigación
<b>Modificaciones/Observaciones:</b>
<b>Sujeto informante:</b> Consejería de Hacienda y Administración Pública, Consejería de Economía y Conocimiento, Instituto Nacional de Estadística, Oficina Española de Patentes y Marcas y Ministerio de Economía y Competitividad
<b>Modificaciones/Observaciones:</b>
<b>Variables y atributos objeto de estudio:</b> Indicadores de recursos financieros, recursos humanos, acciones del Plan Andaluz de Investigación, Desarrollo e Innovación (PAIDI), innovación, resultados de investigación e inversión en investigación
<b>Modificaciones/Observaciones:</b>

#### TRABAJOS PREVISTOS EN 2018

Fase	Descripción tarea	Periodicidad	Desagregación territorial	Fecha realización	Fecha referencia datos
Estudios previos y diseño					
Recogida y grabación de información	Recogida de información	Anual	Autonómica	2018	2017
Tratamiento de datos y control de calidad	Tratamiento de datos	Anual	Autonómica	2018	2017
Obtención y difusión de resultados	Difusión de resultados	Anual	Autonómica	Jul/2018 Dic/2018	2017 (Av.) 2017
Otros					

#### TRABAJOS EJECUTADOS EN 2018

Fase	Descripción tarea	Periodicidad	Desagregación territorial	Fecha realización	Fecha referencia datos
Estudios previos y diseño					
Recogida y grabación de información	Recogida de información	Anual	Autonómica	2018	2017
Tratamiento de datos y control de calidad	Tratamiento de datos	Anual	Autonómica	2018	2017
Obtención y difusión de resultados	Difusión de resultados	Anual	Autonómica	18/Jul/2018 18/Dic/2018	2017 (Av.) 2017
Otros					

**RESULTADOS PREVISTOS**

**Variables y atributos a difundir:** Indicadores de recursos financieros, recursos humanos, acciones PAIDI, innovación, resultados tangibles, alta tecnología y biotecnología

**Modificaciones/Observaciones:**

**PRODUCTOS DE DIFUSIÓN EN 2018****MODIFICACIONES/OBSERVACIONES**

<b>Denominación de Producto:</b> Indicadores del Sistema Andaluz del Conocimiento	
<b>Tipo de Producto:</b> Tablas y Gráficos	
<b>Url:</b> <a href="https://www.juntadeandalucia.es/organismos/conocimientoinvestigacionyuniversidad/areas/investigacion-desarrollo/sistema-conocimiento/paginas/indicadores-sac.html">https://www.juntadeandalucia.es/organismos/conocimientoinvestigacionyuniversidad/areas/investigacion-desarrollo/sistema-conocimiento/paginas/indicadores-sac.html</a>	
<b>Canal o Medio de difusión:</b> Internet	
<b>Periodicidad del Producto de difusión:</b> Anual	
<b>Desagregación Territorial de resultados:</b> Autonómica	

<b>Denominación de Producto:</b>	
<b>Tipo de Producto:</b>	
<b>Url:</b>	
<b>Canal o Medio de difusión:</b>	
<b>Periodicidad del Producto de difusión:</b>	
<b>Desagregación Territorial de resultados:</b>	

**Denominación de otros productos:**

**Modificaciones/Observaciones:**

**USO Y UTILIZACIÓN DE RESULTADOS**

<b>Perfil de Usuarios</b>	Agentes andaluces del conocimiento y administración pública
<b>Solicitudes de datos</b>	
<b>Accesos en Web</b>	
<b>Impacto en medios</b>	
<b>Referencias técnicas</b>	
<b>Normas y planes</b>	Plan Andaluz de Investigación, Desarrollo e Innovación 2020 (PAIDI 2020)

**COSTE MÁXIMO ESTIMADO EN 2018****COSTE ECONÓMICO REAL EN 2018**

**Coste:** No genera coste externo

No ha generado coste externo

<b>NIVEL DE EJECUCIÓN DE LA ACTIVIDAD</b>	<b>Total</b>	<b>X</b>	<b>Parcial</b>		<b>Nulo</b>	
Motivos del nivel de ejecución en caso de Parcial o Nulo:						

Evaluación PECA 2018	Mujeres en el Sistema Andaluz del Conocimiento	08.01.10
-------------------------	------------------------------------------------	----------

<b>Tipo actividad:</b> Estadística	<b>Organismo responsable:</b> Agencia Andaluza del Conocimiento	<b>Tema:</b> 8. I+D+i y sociedad de la información
<b>Etapas de desarrollo:</b> Proyecto	<b>Objeto:</b> Producción	<b>Subtema:</b> 8.01 Investigación, desarrollo tecnológico e innovación
<b>Tipo de recogida:</b> Recopilación o Síntesis		<b>Cumplimiento ejes:</b> Innovación, Género y Políticas Públicas

<b>Objetivo:</b> Determinar el grado de integración de la mujer en ámbito de investigación, desarrollo e innovación en Andalucía que permita tener una visión global de la situación de Andalucía, midiendo su estado en un año concreto y registrando series temporales para posibilitar análisis evolutivos
<b>Modificaciones/Observaciones:</b>
<b>Sujeto informante:</b> Instituto Nacional de Estadística (INE), Oficina Española de Patentes y Marcas (OEPM), Instituto de Estadística y Cartografía de Andalucía (IECA), Consejería de Economía y Conocimiento (CEC) y Ministerio de Educación, Cultura y Deporte (MECD)
<b>Modificaciones/Observaciones:</b>
<b>Variables y atributos objeto de estudio:</b> Indicadores de contexto, I+D, universidades públicas y resultados
<b>Modificaciones/Observaciones:</b>

#### TRABAJOS PREVISTOS EN 2018

Fase	Descripción tarea	Periodicidad	Desagregación territorial	Fecha realización	Fecha referencia datos
Estudios previos y diseño					
Recogida y grabación de información	Recogida de información	Anual	Autonómica	2018	2016
Tratamiento de datos y control de calidad	Tratamiento de datos	Anual	Autonómica	2018	2016
Obtención y difusión de resultados	Difusión de resultados	Anual	Autonómica	Feb/2018 Jul/2018	2016 (Av.) 2016
Otros					

#### TRABAJOS EJECUTADOS EN 2018

Fase	Descripción tarea	Periodicidad	Desagregación territorial	Fecha realización	Fecha referencia datos
Estudios previos y diseño					
Recogida y grabación de información	Recogida de información	Anual	Autonómica	2018	2016
Tratamiento de datos y control de calidad	Tratamiento de datos	Anual	Autonómica	2018	2016
Obtención y difusión de resultados	Difusión de resultados	Anual	Autonómica	Feb/2018 Jul/2018	2016 (Av.) 2016
Otros					

**RESULTADOS PREVISTOS**

Variables y atributos a difundir: Indicadores de contexto, I+D, universidades públicas y resultados
-----------------------------------------------------------------------------------------------------

Modificaciones/Observaciones:
-------------------------------

**PRODUCTOS DE DIFUSIÓN EN 2018****MODIFICACIONES/OBSERVACIONES**

Denominación de Producto: Mujeres en el Sistema Andaluz del Conocimiento	
Tipo de Producto: Tablas y Gráficos	Gráficos
Url: <a href="https://www.juntadeandalucia.es/organismos/conocimientoinvestigacionyuniversidad/areas/investigacion-desarrollo/sistema-conocimiento.html">https://www.juntadeandalucia.es/organismos/conocimientoinvestigacionyuniversidad/areas/investigacion-desarrollo/sistema-conocimiento.html</a>	
Canal o Medio de difusión: Internet	
Periodicidad del Producto de difusión: Anual	
Desagregación Territorial de resultados: Autonómica	

Denominación de Producto:	
Tipo de Producto:	
Url:	
Canal o Medio de difusión:	
Periodicidad del Producto de difusión:	
Desagregación Territorial de resultados:	

Denominación de otros productos:
----------------------------------

Modificaciones/Observaciones:
-------------------------------

**USO Y UTILIZACIÓN DE RESULTADOS**

Perfil de Usuarios	Agentes andaluces del conocimiento y administración pública
Solicitudes de datos	
Accesos en Web	
Impacto en medios	
Referencias técnicas	
Normas y planes	Plan Andaluz de Investigación, Desarrollo e Innovación 2020 (PAIDI 2020)

**COSTE MÁXIMO ESTIMADO EN 2018****COSTE ECONÓMICO REAL EN 2018**

Coste: No genera coste externo	No ha generado coste externo
--------------------------------	------------------------------

<b>NIVEL DE EJECUCIÓN DE LA ACTIVIDAD</b>	<b>Total</b>	<b>X</b>	<b>Parcial</b>		<b>Nulo</b>	
Motivos del nivel de ejecución en caso de Parcial o Nulo:						

Evaluación PECA 2018	Indicadores de seguimiento del Plan Andaluz de Investigación, Desarrollo e Innovación 2020	09.01.28
----------------------	--------------------------------------------------------------------------------------------	----------

<b>Tipo actividad:</b> Estadística	<b>Organismo responsable:</b> Agencia Andaluza del Conocimiento	<b>Tema:</b> 9. Administración y servicios públicos
<b>Etapas de desarrollo:</b> Proyecto	<b>Objeto:</b> Producción	<b>Subtema:</b> 9.01 Administración pública
<b>Tipo de recogida:</b> Recopilación o Síntesis	<b>Cumplimiento ejes:</b> Cohesión, Innovación, Género y Políticas Públicas	

<b>Objetivo:</b> Proporcionar información cuantitativa sobre los indicadores de contexto, de género y de seguimiento de los objetivos establecidos en el Plan Andaluz de Investigación, Desarrollo e Innovación 2020
<b>Modificaciones/Observaciones:</b>
<b>Sujeto informante:</b> Consejería de Hacienda y Administración Pública, Consejería de Economía y Conocimiento, Instituto de Estadística y Cartografía de Andalucía, Instituto Nacional de Estadística, Ministerio de Educación, Cultura y Deporte, Ministerio de Economía y Competitividad, Institute for Scientific Information, Oficina Española de Patentes y Marcas, Centro para el Desarrollo Tecnológico Industrial, Agencia IDEA y Oficinas de Transferencia de Resultados de Investigación
<b>Modificaciones/Observaciones:</b>
<b>Variables y atributos objeto de estudio:</b> Indicadores de contexto, de género y de seguimiento de los objetivos generales del Plan Andaluz de Investigación, Desarrollo e Innovación 2020
<b>Modificaciones/Observaciones:</b>

#### TRABAJOS PREVISTOS EN 2018

Fase	Descripción tarea	Periodicidad	Desagregación territorial	Fecha realización	Fecha referencia datos
Estudios previos y diseño					
Recogida y grabación de información	Recogida de información	Anual	Autonómica	2018	2017
Tratamiento de datos y control de calidad	Tratamiento de datos	Anual	Autonómica	2018	2017
Obtención y difusión de resultados	Difusión de resultados	Anual	Autonómica	Jun/2018 Dic/2018	2017 (Av.) 2017
Otros					

#### TRABAJOS EJECUTADOS EN 2018

Fase	Descripción tarea	Periodicidad	Desagregación territorial	Fecha realización	Fecha referencia datos
Estudios previos y diseño					
Recogida y grabación de información	Recogida de información	Anual	Autonómica	2018	2017
Tratamiento de datos y control de calidad	Tratamiento de datos	Anual	Autonómica	2018	2017
Obtención y difusión de resultados	Difusión de resultados	Anual	Autonómica	Jun/2018 Dic/2018	2017 (Av.) 2017
Otros					

**RESULTADOS PREVISTOS**

<b>Variables y atributos a difundir:</b> Indicadores de contexto, de género y de seguimiento de los objetivos generales del Plan Andaluz de Investigación, Desarrollo e Innovación 2020
-----------------------------------------------------------------------------------------------------------------------------------------------------------------------------------------

<b>Modificaciones/Observaciones:</b>
--------------------------------------

**PRODUCTOS DE DIFUSIÓN EN 2018****MODIFICACIONES/OBSERVACIONES**

<b>Denominación de Producto:</b> Indicadores de seguimiento del Plan Andaluz de Investigación, Desarrollo e Innovación 2020	
<b>Tipo de Producto:</b> Tablas y Gráficos	Tablas
<b>Url:</b> <a href="https://www.juntadeandalucia.es/organismos/conocimientoinvestigacionyuniversidad/areas/investigacion-desarrollo/fomento.html">https://www.juntadeandalucia.es/organismos/conocimientoinvestigacionyuniversidad/areas/investigacion-desarrollo/fomento.html</a>	
<b>Canal o Medio de difusión:</b> Internet	
<b>Periodicidad del Producto de difusión:</b> Anual	
<b>Desagregación Territorial de resultados:</b> Autonómica	

<b>Denominación de Producto:</b>	
<b>Tipo de Producto:</b>	
<b>Url:</b>	
<b>Canal o Medio de difusión:</b>	
<b>Periodicidad del Producto de difusión:</b>	
<b>Desagregación Territorial de resultados:</b>	

<b>Denominación de otros productos:</b>
<b>Modificaciones/Observaciones:</b>

**USO Y UTILIZACIÓN DE RESULTADOS**

<b>Perfil de Usuarios</b>	Agentes andaluces del conocimiento, administración pública y gestores del PAIDI 2020
<b>Solicitudes de datos</b>	
<b>Accesos en Web</b>	
<b>Impacto en medios</b>	
<b>Referencias técnicas</b>	
<b>Normas y planes</b>	Plan Andaluz de Investigación, Desarrollo e Innovación 2020 (PAIDI 2020)

**COSTE MÁXIMO ESTIMADO EN 2018****COSTE ECONÓMICO REAL EN 2018**

<b>Coste:</b> No genera coste externo	No ha generado coste externo
---------------------------------------	------------------------------

<b>NIVEL DE EJECUCIÓN DE LA ACTIVIDAD</b>	<b>Total</b>	<b>X</b>	<b>Parcial</b>	<b>Nulo</b>
Motivos del nivel de ejecución en caso de Parcial o Nulo:				

# INSTITUTO DE ESTADÍSTICA Y CARTOGRAFÍA DE ANDALUCÍA

Base de datos longitudinal de población de Andalucía.....	59
Estadísticas del movimiento natural de la población en Andalucía.....	61
Sistema de información demográfica de Andalucía.....	64
Sistema de proyecciones de población en Andalucía.....	66
Estadística de variaciones residenciales en Andalucía.....	68
Estadística sobre población extranjera en Andalucía.....	70
Estadística de divorcios, separaciones y nulidades en Andalucía.....	72
Encuesta social de Andalucía.....	74
Indicadores sociales de Andalucía.....	76
Sistema de información del mercado de trabajo andaluz.....	78
Encuesta de Población Activa en Andalucía.....	81
Estadística estructural de empresas. Resultados de Andalucía.....	83
Marco input-output de Andalucía.....	85
Contabilidad regional anual de Andalucía.....	87
Contabilidad regional trimestral de Andalucía.....	89
Estadísticas sobre sociedades mercantiles de Andalucía.....	91
Directorio de empresas y establecimientos con actividades económicas en Andalucía.....	94
Central de balances de actividad empresarial en Andalucía.....	96
Estadística de empresas públicas locales en Andalucía.....	98
Demografía empresarial de Andalucía.....	100
Indicadores de competitividad e iniciativa empresarial en Andalucía.....	102
Indicadores de confianza empresarial de Andalucía.....	104
Índice de producción industrial de Andalucía.....	106
Encuesta industrial de productos. Resultados de Andalucía.....	108
Índice de ventas en grandes superficies de Andalucía.....	110
Índice de comercio al por menor de Andalucía.....	112
Encuesta de coyuntura turística de Andalucía.....	114
Encuesta de ocupación en alojamientos hoteleros. Resultados de Andalucía.....	116
Encuesta de ocupación en acampamentos turísticos. Resultados de Andalucía.....	118
Estadísticas del sistema financiero de Andalucía. Entidades de seguro.....	120
Indicadores de Actividad del Sector Servicios en Andalucía.....	122
Estadística sobre actividades de I+D. Resultados para Andalucía.....	124
Encuesta sobre innovación tecnológica en las empresas en Andalucía.....	126
Encuesta sobre el uso de TIC y comercio electrónico en las empresas en Andalucía.....	128



Panel de indicadores de innovación de Andalucía.....	130
Sistema de indicadores para el seguimiento y evaluación del Plan Económico de Andalucía 2014-2020.....	132
Callejero Digital de Andalucía Unificado - CDAU.....	134
Nomenclátor geográfico de Andalucía.....	136
Base cartográfica de Andalucía.....	138
Datos espaciales de referencia de Andalucía.....	140
Cartoteca histórica de Andalucía.....	142
Fototeca Aérea Digital de Andalucía.....	144
Red Andaluza de Posicionamiento.....	146
Actividades didácticas de promoción de la Estadística y la Cartografía en la comunidad educativa.....	148
Inventario de fuentes de información administrativa de Andalucía.....	150
Métodos automáticos de enlace de registros.....	152
Desarrollo sostenible en la producción estadística de Andalucía.....	154
Anuario estadístico de Andalucía.....	156
Sistema de Información Multiterritorial de Andalucía.....	158
Indicadores estadísticos de Andalucía.....	160
Boletín de coyuntura provincial.....	162
Banco de Datos Estadísticos de Andalucía (BADEA).....	164
Sistema de Información Geoestadístico de Andalucía (SIGEA).....	166
Infraestructura de Datos Espaciales de Andalucía (IDEAndalucía).....	168
Estadísticas transversales de la Base de Datos Longitudinal de Población de Andalucía.....	170
Estadística de itinerarios vitales de los residentes en Andalucía.....	172
Sistema de información estadístico sobre población andaluza en el exterior.....	174
Distribución espacial de la población en Andalucía.....	176
Encuesta de presupuestos familiares en Andalucía.....	179
Encuesta de condiciones de vida en Andalucía.....	181
Sistema de Indicadores con perspectiva de género de Andalucía.....	183
Estadística de trayectorias profesionales de la población andaluza.....	185
Contabilidad provincial anual de Andalucía.....	187
Cuenta de protección social en Andalucía.....	189
Distribución espacial de la actividad económica en Andalucía.....	191
Índices de cifras de negocios y entrada de pedidos de la industria. Resultados para Andalucía.....	193
Encuesta de ocupación en apartamentos turísticos. Resultados de Andalucía.....	195
Encuesta de ocupación en alojamientos de turismo rural. Resultados de Andalucía.....	197
Sistema de Indicadores de la Estrategia de Innovación de Andalucía 2020 (RIS3).....	199
Sistema de indicadores para el seguimiento y evaluación de la Planificación en Andalucía.....	201
Normalización de ámbitos territoriales supramunicipales de gestión.....	203

Inventario de equipamientos y servicios públicos.....	205
Programa de delimitaciones político-administrativas.....	207
Base de referencia de entidades de población de Andalucía.....	209
Gestor de Direcciones Postales.....	211
Desarrollo de instrumentos para la georreferenciación y difusión de la información geocodificada.....	213
Indicadores Andalucía y Provincias.....	215
Soporte a los procesos de recogida de información estadística y espacial.....	217

Evaluación PECA 2018	Base de datos longitudinal de población de Andalucía	01.01.01
-------------------------	------------------------------------------------------	----------

<b>Tipo actividad:</b> Estadística	<b>Organismo responsable:</b> Instituto de Estadística y Cartografía de Andalucía	<b>Tema:</b> 1. Población, familias y hogares
<b>Etapa de desarrollo:</b> Operación	<b>Objeto:</b> Soporte	<b>Subtema:</b> 1.01 Demografía y población
<b>Tipo de recogida:</b> Fuente administrativa y Explotación de información estadística o cartográfica		<b>Cumplimiento ejes:</b> Cohesión, Sostenibilidad, Género y Políticas Públicas

<b>Objetivo:</b> Elaborar y mantener una base de datos longitudinal de la población residente en Andalucía con sus características principales, en base al Registro de Población de Andalucía, al Movimiento Natural de la Población y otras fuentes como instrumento estadístico fundamental para la integración de otras estadísticas
<b>Modificaciones/Observaciones:</b>
<b>Sujeto informante:</b> Instituto de Estadística y Cartografía de Andalucía e Instituto Nacional de Estadística
<b>Modificaciones/Observaciones:</b>
<b>Variables y atributos objeto de estudio:</b> Población residente en Andalucía a lo largo de los años
<b>Modificaciones/Observaciones:</b>

#### TRABAJOS PREVISTOS EN 2018

Fase	Descripción tarea	Periodicidad	Desagregación territorial	Fecha realización	Fecha referencia datos
Estudios previos y diseño	Análisis, estudio de viabilidad y pruebas de carga de nuevas fuentes administrativas (laborales y educativas). Estudio viabilidad incorporación datos históricos	No periódica	-	2018	-
Recogida y grabación de información	Carga de datos	Semestral	Inframunicipal	2018	2017 Y 2018
Tratamiento de datos y control de calidad	Enlace de registros, depuración e imputación de datos	Continua	Inframunicipal	2018	-
Obtención y difusión de resultados					
Otros	Resolución de peticiones administrativas y explotaciones estadísticas a medida	No periódica	-	2018	1998-2016

#### TRABAJOS EJECUTADOS EN 2018

Fase	Descripción tarea	Periodicidad	Desagregación territorial	Fecha realización	Fecha referencia datos
Estudios previos y diseño	Análisis, estudio de viabilidad y pruebas de carga de nuevas fuentes administrativas (laborales, educativas y de protección social). Estudio viabilidad incorporación datos históricos	No periódica	-	2018	-
Recogida y grabación de información	Carga de datos	Semestral	Inframunicipal	2018	2017 Y 2018
Tratamiento de datos y control de calidad	Enlace de registros, depuración e imputación de datos	Continua	Inframunicipal	2018	-
Obtención y difusión de resultados					
Otros	Resolución de peticiones administrativas y explotaciones estadísticas a medida	No periódica	-	2018	1998-2016

**RESULTADOS PREVISTOS**

Variables y atributos a difundir:
Modificaciones/Observaciones:

**PRODUCTOS DE DIFUSIÓN EN 2018****MODIFICACIONES/OBSERVACIONES**

Denominación de Producto:	
Tipo de Producto:	
Url:	
Canal o Medio de difusión:	
Periodicidad del Producto de difusión:	
Desagregación Territorial de resultados:	

Denominación de Producto:	
Tipo de Producto:	
Url:	
Canal o Medio de difusión:	
Periodicidad del Producto de difusión:	
Desagregación Territorial de resultados:	

Denominación de otros productos:
Modificaciones/Observaciones:

**USO Y UTILIZACIÓN DE RESULTADOS**

Perfil de Usuarios	Investigadores y usuarios de alta cualificación técnica y personal de los Órganos Estadísticos integrados dentro del Sistema Estadístico y Cartográfico de Andalucía
Solicitudes de datos	13
Accesos en Web	
Impacto en medios	
Referencias técnicas	
Normas y planes	Plan Estadístico y Cartográfico de Andalucía 2013-2020

**COSTE MÁXIMO ESTIMADO EN 2018****COSTE ECONÓMICO REAL EN 2018**

Coste: 79.579,00€	79.579,00€
-------------------	------------

<b>NIVEL DE EJECUCIÓN DE LA ACTIVIDAD</b>	<b>Total</b>	<b>X</b>	<b>Parcial</b>		<b>Nulo</b>	
Motivos del nivel de ejecución en caso de Parcial o Nulo:						

Evaluación PECA 2018	Estadísticas del movimiento natural de la población en Andalucía	01.01.04
-------------------------	------------------------------------------------------------------	----------

<b>Tipo actividad:</b> Estadística y Cartográfica	<b>Organismo responsable:</b> Instituto de Estadística y Cartografía de Andalucía	<b>Tema:</b> 1. Población, familias y hogares
<b>Etapa de desarrollo:</b> Operación	<b>Objeto:</b> Producción	<b>Subtema:</b> 1.01 Demografía y población
<b>Tipo de recogida:</b> Observación directa	<b>Cumplimiento ejes:</b> Cohesión, Sostenibilidad, Género y Políticas Públicas	

<b>Objetivo:</b> Obtener información sobre nacimientos, matrimonios y defunciones en Andalucía, así como los flujos de estos eventos
<b>Modificaciones/Observaciones:</b>
<b>Sujeto informante:</b> Instituto Nacional de Estadística
<b>Modificaciones/Observaciones:</b>
<b>Variables y atributos objeto de estudio:</b> Partos, matrimonios y defunciones inscritas en el Registro Civil
<b>Modificaciones/Observaciones:</b>

#### TRABAJOS PREVISTOS EN 2018

Fase	Descripción tarea	Periodicidad	Desagregación territorial	Fecha realización	Fecha referencia datos
Estudios previos y diseño					
Recogida y grabación de información	Recogida de datos	Mensual	Municipal	Ene-Dic/2018	Nov/2017 - Sep/2018
Tratamiento de datos y control de calidad	Tratamiento de datos y control de calidad	Trimestral Anual	Municipal	Tri1-Tri4/2018 2018	Tri3/2017-Tri2/2018 2017
Obtención y difusión de resultados	Difusión de Movimiento Natural de la Población	Trimestral Anual	Provincial Municipal	19/Ene/2018, 26/Abr/2018, 22/Jun/2018, 19/Oct/2018 Jun/2018, Dic/2018	Tri2/2017, Tri3/2017, Tri4/2017, Tri1/2018 2017 (Av.),2017(Def.)
	Difusión de Estadísticas de Mortalidad por causas en Andalucía		Provincial	26/Ene/2018, 27/Abr/2018, 20/Jul/2018, 26/Oct/2018 Dic/2018	Tri1/2017, Tri2/2017, Tri3/2017, Tri4/2017 2017 (Av.)
	Difusión de Nombre de los recién nacidos andaluces	Anual	Provincial Municipal	12/Jul/2018	2017
Otros					

## TRABAJOS EJECUTADOS EN 2018

Fase	Descripción tarea	Periodicidad	Desagregación territorial	Fecha realización	Fecha referencia datos
Estudios previos y diseño					
Recogida y grabación de información	Recogida de datos	Mensual	Municipal	Ene-Dic/2018	Nov/2017 - Sep/2018
Tratamiento de datos y control de calidad	Tratamiento de datos y control de calidad	Trimestral, Anual	Municipal	Tri1-Tri4/2018 2018	Tri3/2017-Tri2/2018 2017
Obtención y difusión de resultados	Difusión de Movimiento Natural de la Población	Trimestral Anual	Provincial Municipal	19/Ene/2018, 26/Abr/2018, 22/Jun/2018, 19/Oct/2018 25/Jun/2018, 11/Dic/2018	Tri2/2017, Tri3/2017, Tri4/2017, Tri1/2018 2017 (Av.), 2017 (Def.)
	Difusión de Estadísticas de Mortalidad por causas en Andalucía		Provincial	26/Ene/2018, 27/Abr/2018 20/Jul/2018, 26/Oct/2018 19/Dic/2018	Tri1/2017, Tri2/2017 Tri3/2017, Tri4/2017 2017 (Av.)
	Difusión de Nombre de los recién nacidos andaluces	Anual	Provincial, Municipal	12/Jul/2018	2017
Otros					

### RESULTADOS PREVISTOS

<b>Variables y atributos a difundir:</b> Lugar de inscripción, lugar de residencia, sexo, fechas del suceso y otras características personales como edad, estado civil, nacionalidad, etc. Además en el caso de la mortalidad, causa de muerte
<b>Modificaciones/Observaciones:</b>

### PRODUCTOS DE DIFUSIÓN EN 2018

### MODIFICACIONES/OBSERVACIONES

<b>Denominación de Producto:</b> Movimiento Natural de la Población	
<b>Tipo de Producto:</b> Tablas	
<b>Url:</b> <a href="http://www.juntadeandalucia.es/institutodeestadisticaycartografia/mnp/index.htm">http://www.juntadeandalucia.es/institutodeestadisticaycartografia/mnp/index.htm</a>	
<b>Canal o Medio de difusión:</b> Internet	
<b>Periodicidad del Producto de difusión:</b> Trimestral y Anual	
<b>Desagregación Territorial de resultados:</b> Municipal y Provincial	

<b>Denominación de Producto:</b> Estadísticas de Mortalidad por Causas en Andalucía	
<b>Tipo de Producto:</b> Tablas	
<b>Url:</b> <a href="http://www.juntadeandalucia.es/institutodeestadisticaycartografia/ema/index.htm">http://www.juntadeandalucia.es/institutodeestadisticaycartografia/ema/index.htm</a>	
<b>Canal o Medio de difusión:</b> Internet	
<b>Periodicidad del Producto de difusión:</b> Trimestral y Anual	
<b>Desagregación Territorial de resultados:</b> Municipal y Provincial	

<b>Denominación de otros productos:</b> Estadísticas de nombres de recién nacidos andaluces
<b>Modificaciones/Observaciones:</b>

**USO Y UTILIZACIÓN DE RESULTADOS**

Perfil de Usuarios	Investigadores, alumnado de enseñanzas medias y Universidad, periodistas, organizaciones empresariales y sindicales, Administración
Solicitudes de datos	38
Accesos en Web	31007
Impacto en medios	32
Referencias técnicas	7
Normas y planes	IV Plan Andaluz de Salud

**COSTE MÁXIMO ESTIMADO EN 2018****COSTE ECONÓMICO REAL EN 2018**

Coste: 41.000,00€	41.000,00€
-------------------	------------

<b>NIVEL DE EJECUCIÓN DE LA ACTIVIDAD</b>	<b>Total</b>	<b>X</b>	<b>Parcial</b>		<b>Nulo</b>	
Motivos del nivel de ejecución en caso de Parcial o Nulo:						

Evaluación PECA 2018	Sistema de información demográfica de Andalucía	01.01.05
-------------------------	-------------------------------------------------	----------

<b>Tipo actividad:</b> Estadística y Cartográfica	<b>Organismo responsable:</b> Instituto de Estadística y Cartografía de Andalucía	<b>Tema:</b> 1. Población, familias y hogares
<b>Etapa de desarrollo:</b> Operación	<b>Objeto:</b> Producción	<b>Subtema:</b> 1.01 Demografía y población
<b>Tipo de recogida:</b> Recopilación o Síntesis	<b>Cumplimiento ejes:</b> Cohesión, Sostenibilidad, Género y Políticas Públicas	

<b>Objetivo:</b> Obtener indicadores demográficos coyunturales a partir de las Estadísticas del movimiento natural de la población, Estadística de variaciones residenciales y recuentos poblacionales. Actualización de un banco de datos demográficos con datos observados e indicadores elaborados
<b>Modificaciones/Observaciones:</b>
<b>Sujeto informante:</b> Instituto Nacional de Estadística e Instituto de Estadística y Cartografía de Andalucía
<b>Modificaciones/Observaciones:</b>
<b>Variables y atributos objeto de estudio:</b> Efectivos poblacionales y los acontecimientos demográficos: fecundidad, nupcialidad, disolución matrimonial, mortalidad y migración
<b>Modificaciones/Observaciones:</b>

#### TRABAJOS PREVISTOS EN 2018

Fase	Descripción tarea	Periodicidad	Desagregación territorial	Fecha realización	Fecha referencia datos
Estudios previos y diseño					
Recogida y grabación de información	Recogida de los datos	Anual	Provincial	Ene/2018, Sem1/2018	2016, 2017
Tratamiento de datos y control de calidad	Tratamiento de los datos	Anual	Provincial	Ene/2018, Sem1/2018	2016, 2017
Obtención y difusión de resultados	Difusión y publicación de resultados	Anual	Provincial	Ene/2018, Jun/2018	2016 (Def.), 2017 (Av.)
Otros					

#### TRABAJOS EJECUTADOS EN 2018

Fase	Descripción tarea	Periodicidad	Desagregación territorial	Fecha realización	Fecha referencia datos
Estudios previos y diseño					
Recogida y grabación de información	Recogida de los datos	Anual	Provincial	Ene/2018, Sem1/2018	2016, 2017
Tratamiento de datos y control de calidad	Tratamiento de los datos	Anual	Provincial	Ene/2018, Sem1/2018	2016, 2017
Obtención y difusión de resultados	Difusión y publicación de resultados	Anual	Provincial	2/Feb/2018, 29/Jun/2018	2016 (Def.), 2017 (Av.)
Otros					



**RESULTADOS PREVISTOS**

Variables y atributos a difundir: Indicadores relativos a mortalidad, fecundidad, nupcialidad, divorcialidad y migración

Modificaciones/Observaciones:

**PRODUCTOS DE DIFUSIÓN EN 2018****MODIFICACIONES/OBSERVACIONES**

Denominación de Producto: Sistema de información demográfica de Andalucía	
Tipo de Producto: Tablas	
Url: <a href="http://www.juntadeandalucia.es/institutodeestadisticaycartografia/sid/index.htm">http://www.juntadeandalucia.es/institutodeestadisticaycartografia/sid/index.htm</a>	
Canal o Medio de difusión: Internet	
Periodicidad del Producto de difusión: Anual	
Desagregación Territorial de resultados: Provincial	

Denominación de Producto:	
Tipo de Producto:	
Url:	
Canal o Medio de difusión:	
Periodicidad del Producto de difusión:	
Desagregación Territorial de resultados:	

Denominación de otros productos:

Modificaciones/Observaciones:

**USO Y UTILIZACIÓN DE RESULTADOS**

Perfil de Usuarios	Investigadores, alumnado de enseñanzas medias y Universidad, periodistas, organizaciones empresariales y sindicales, Administración
Solicitudes de datos	3
Accesos en Web	7202
Impacto en medios	1
Referencias técnicas	1
Normas y planes	IV Plan Andaluz de Salud

**COSTE MÁXIMO ESTIMADO EN 2018****COSTE ECONÓMICO REAL EN 2018**

Coste: No genera coste externo	No ha generado coste externo
--------------------------------	------------------------------

NIVEL DE EJECUCIÓN DE LA ACTIVIDAD	Total	X	Parcial		Nulo	
Motivos del nivel de ejecución en caso de Parcial o Nulo:						

Evaluación PECA 2018	Sistema de proyecciones de población en Andalucía	01.01.06
-------------------------	---------------------------------------------------	----------

<b>Tipo actividad:</b> Estadística y Cartográfica	<b>Organismo responsable:</b> Instituto de Estadística y Cartografía de Andalucía	<b>Tema:</b> 1. Población, familias y hogares
<b>Etapas de desarrollo:</b> Operación	<b>Objeto:</b> Producción	<b>Subtema:</b> 1.01 Demografía y población
<b>Tipo de recogida:</b> Explotación de información estadística o cartográfica		<b>Cumplimiento ejes:</b> Cohesión Sostenibilidad Género Políticas Públicas

<b>Objetivo:</b> Obtener información sobre la evolución y tendencias futuras de la población andaluza
<b>Modificaciones/Observaciones:</b>
<b>Sujeto informante:</b> Organismos productores de estadísticas
<b>Modificaciones/Observaciones:</b>
<b>Variables y atributos objeto de estudio:</b> Población residente en el ámbito geográfico y su estructura futura
<b>Modificaciones/Observaciones:</b>

#### TRABAJOS PREVISTOS EN 2018

Fase	Descripción tarea	Periodicidad	Desagregación territorial	Fecha realización	Fecha referencia datos
Estudios previos y diseño	Análisis bibliográfico y metodología	Irregular	-	-	-
Recogida y grabación de información	Recogida de información	Irregular	Provincial	2018	2001-2016
Tratamiento de datos y control de calidad	Tratamiento de datos	Irregular	Provincial	2018	2001-2016
Obtención y difusión de resultados	Difusión y publicación de los resultados de proyecciones derivadas	Irregular	Provincial, Multiterritorial	Feb/2018 Dic/2018	2016-2040
Otros					

#### TRABAJOS EJECUTADOS EN 2018

Fase	Descripción tarea	Periodicidad	Desagregación territorial	Fecha realización	Fecha referencia datos
Estudios previos y diseño	Análisis bibliográfico y metodología	Irregular	-	-	-
Recogida y grabación de información	Recogida de información	Irregular	Provincial	2018	2001-2016
Tratamiento de datos y control de calidad	Tratamiento de datos	Irregular	Provincial	2018	2001-2016
Obtención y difusión de resultados	Difusión y publicación de los resultados de proyecciones derivadas	Irregular	Provincial, Multiterritorial	7/May/2018 26/Dic/2018	2016-2040
Otros					

**RESULTADOS PREVISTOS**

<b>Variables y atributos a difundir:</b> Población por sexo, edad, lugar de residencia y otras variables sociodemográficas
----------------------------------------------------------------------------------------------------------------------------

<b>Modificaciones/Observaciones:</b>
--------------------------------------

**PRODUCTOS DE DIFUSIÓN EN 2018****MODIFICACIONES/OBSERVACIONES**

<b>Denominación de Producto:</b> Proyecciones de población derivadas en Andalucía	Proyección de la Población Activa de Andalucía 2018-2040
<b>Tipo de Producto:</b> Tablas	
<b>Url:</b> <a href="http://www.juntadeandalucia.es/institutodeestadisticaycartografia/proyecciones/proyeccactiva/index.htm">http://www.juntadeandalucia.es/institutodeestadisticaycartografia/proyecciones/proyeccactiva/index.htm</a>	
<b>Canal o Medio de difusión:</b> Internet	
<b>Periodicidad del Producto de difusión:</b> Irregular	
<b>Desagregación Territorial de resultados:</b> Provincial	

<b>Denominación de Producto:</b> Proyecciones de población en áreas pequeñas	Proyección de la Población de Andalucía, Provincias y Ámbitos Subregionales 2016-2070
<b>Tipo de Producto:</b> Tablas	
<b>Url:</b> <a href="https://www.juntadeandalucia.es/institutodeestadisticaycartografia/proyecciones/proyecc/index.htm">https://www.juntadeandalucia.es/institutodeestadisticaycartografia/proyecciones/proyecc/index.htm</a>	
<b>Canal o Medio de difusión:</b> Internet	
<b>Periodicidad del Producto de difusión:</b> Irregular	
<b>Desagregación Territorial de resultados:</b> Multiterritorial	

<b>Denominación de otros productos:</b>
-----------------------------------------

<b>Modificaciones/Observaciones:</b>
--------------------------------------

**USO Y UTILIZACIÓN DE RESULTADOS**

<b>Perfil de Usuarios</b>	Investigadores, alumnado de enseñanzas medias y Universidad, periodistas, organizaciones empresariales y sindicales, Administración
<b>Solicitudes de datos</b>	38
<b>Accesos en Web</b>	9092
<b>Impacto en medios</b>	16
<b>Referencias técnicas</b>	
<b>Normas y planes</b>	

**COSTE MÁXIMO ESTIMADO EN 2018****COSTE ECONÓMICO REAL EN 2018**

<b>Coste:</b> No genera coste externo	No ha generado coste externo
---------------------------------------	------------------------------

<b>NIVEL DE EJECUCIÓN DE LA ACTIVIDAD</b>	<b>Total</b>	<b>X</b>	<b>Parcial</b>		<b>Nulo</b>	
Motivos del nivel de ejecución en caso de Parcial o Nulo:						

Evaluación PECA 2018	Estadística de variaciones residenciales en Andalucía	01.01.07
-------------------------	-------------------------------------------------------	----------

<b>Tipo actividad:</b> Estadística y Cartográfica	<b>Organismo responsable:</b> Instituto de Estadística y Cartografía de Andalucía	<b>Tema:</b> 1. Población, familias y hogares
<b>Etapa de desarrollo:</b> Operación	<b>Objeto:</b> Producción	<b>Subtema:</b> 1.01 Demografía y población
<b>Tipo de recogida:</b> Explotación de información estadística o cartográfica		<b>Cumplimiento ejes:</b> Cohesión, Género y Políticas Públicas

<b>Objetivo:</b> Obtener información sobre los movimientos migratorios interiores tanto intraprovinciales como interprovinciales, las entradas procedentes del extranjero, diferenciando entre los retornos de la población andaluza que reside en el extranjero y la población extranjera que llega a Andalucía con intención de fijar su residencia, así como la estructura y distribución geográfica de estas migraciones
<b>Modificaciones/Observaciones:</b>
<b>Sujeto informante:</b> Instituto Nacional de Estadística
<b>Modificaciones/Observaciones:</b>
<b>Variables y atributos objeto de estudio:</b> Los movimientos migratorios desde o hacia Andalucía que tienen lugar por cambios residenciales
<b>Modificaciones/Observaciones:</b>

#### TRABAJOS PREVISTOS EN 2018

Fase	Descripción tarea	Periodicidad	Desagregación territorial	Fecha realización	Fecha referencia datos
Estudios previos y diseño					
Recogida y grabación de información	Recogida de información	Anual	Municipal	Jul/2018	2017
Tratamiento de datos y control de calidad	Tratamiento de los datos	Anual	Municipal	Jul/2018	2017
Obtención y difusión de resultados	Difusión y publicación de los resultados	Anual	Municipal	Jul/2018	2017
Otros					

#### TRABAJOS EJECUTADOS EN 2018

Fase	Descripción tarea	Periodicidad	Desagregación territorial	Fecha realización	Fecha referencia datos
Estudios previos y diseño					
Recogida y grabación de información	Recogida de información	Anual	Municipal	Jul/2018	2017
Tratamiento de datos y control de calidad	Tratamiento de los datos	Anual	Municipal	Jul/2018	2017
Obtención y difusión de resultados	Difusión y publicación de los resultados	Anual	Municipal	16/Jul/2018	2017
Otros					

**RESULTADOS PREVISTOS**

Variables y atributos a difundir: Sexo, edad, lugar de nacimiento, nacionalidad (según región), lugar de origen y lugar de destino, relación con el lugar de nacimiento y tipo de migración (interior, con el resto de España, con el extranjero)

Modificaciones/Observaciones:

**PRODUCTOS DE DIFUSIÓN EN 2018****MODIFICACIONES/OBSERVACIONES**

Denominación de Producto: Estadísticas de variaciones residenciales en Andalucía	
Tipo de Producto: Tablas	
Url: <a href="http://www.juntadeandalucia.es/institutodeestadisticaycartografia/vares/index.htm">http://www.juntadeandalucia.es/institutodeestadisticaycartografia/vares/index.htm</a>	
Canal o Medio de difusión: Internet	
Periodicidad del Producto de difusión: Anual	
Desagregación Territorial de resultados: Municipal	

Denominación de Producto:	
Tipo de Producto:	
Url:	
Canal o Medio de difusión:	
Periodicidad del Producto de difusión:	
Desagregación Territorial de resultados:	

Denominación de otros productos:

Modificaciones/Observaciones:

**USO Y UTILIZACIÓN DE RESULTADOS**

Perfil de Usuarios	Investigadores, alumnado de enseñanzas medias y Universidad, periodistas, organizaciones empresariales y sindicales, Administración
Solicitudes de datos	6
Accesos en Web	5192
Impacto en medios	7
Referencias técnicas	2
Normas y planes	

**COSTE MÁXIMO ESTIMADO EN 2018****COSTE ECONÓMICO REAL EN 2018**

Coste: No genera coste externo

No ha generado coste externo

NIVEL DE EJECUCIÓN DE LA ACTIVIDAD	Total	X	Parcial		Nulo	
Motivos del nivel de ejecución en caso de Parcial o Nulo:						

Evaluación PECA 2018	Estadística sobre población extranjera en Andalucía	01.01.08
-------------------------	-----------------------------------------------------	----------

<b>Tipo actividad:</b> Estadística y Cartográfica	<b>Organismo responsable:</b> Instituto de Estadística y Cartografía de Andalucía	<b>Tema:</b> 1. Población, familias y hogares
<b>Etapas de desarrollo:</b> Operación	<b>Objeto:</b> Producción	<b>Subtema:</b> 1.01 Demografía y población
<b>Tipo de recogida:</b> Recopilación o Síntesis	<b>Cumplimiento ejes:</b> Cohesión, Sostenibilidad, Género y Políticas Públicas	

<b>Objetivo:</b> Obtener información sobre las características demográficas, socioculturales y económicas de la población extranjera que reside en la Comunidad Autónoma de Andalucía, los distintos flujos migratorios generados dentro de la comunidad por dicha población, así como analizar las tendencias y proporcionar indicadores
<b>Modificaciones/Observaciones:</b>
<b>Sujeto informante:</b> Instituto Nacional de Estadística, Servicio Andaluz de Empleo, Ministerio de Empleo y Seguridad Social, Ministerio de Interior, Consejería de Educación, Consejería de Economía y Conocimiento
<b>Modificaciones/Observaciones:</b>
<b>Variables y atributos objeto de estudio:</b> Población de nacionalidad extranjera residente en Andalucía
<b>Modificaciones/Observaciones:</b>

#### TRABAJOS PREVISTOS EN 2018

Fase	Descripción tarea	Periodicidad	Desagregación territorial	Fecha realización	Fecha referencia datos
Estudios previos y diseño					
Recogida y grabación de información	Recogida y grabación de información	Continua	Municipal, Provincial	2018	2017 o anteriores
Tratamiento de datos y control de calidad	Tratamiento de datos y control de calidad	Continua	Municipal, Provincial	2018	2017 o anteriores
Obtención y difusión de resultados	Obtención y difusión de resultados	Continua	Provincial	2018	2017 o anteriores
Otros					

#### TRABAJOS EJECUTADOS EN 2018

Fase	Descripción tarea	Periodicidad	Desagregación territorial	Fecha realización	Fecha referencia datos
Estudios previos y diseño					
Recogida y grabación de información	Recogida y grabación de información	Continua	Municipal, Provincial	2018	2017 o anteriores
Tratamiento de datos y control de calidad	Tratamiento de datos y control de calidad	Continua	Municipal, Provincial	2018	2017 o anteriores
Obtención y difusión de resultados	Obtención y difusión de resultados	Continua	Provincial	2018	2017 o anteriores
Otros					

**RESULTADOS PREVISTOS**

Variables y atributos a difundir: Sexo, edad, nacionalidad, residencia, estado civil, lugar de nacimiento, año de llegada, régimen de afiliación a la Seguridad Social, demanda de empleo, accidente de trabajo, autorizaciones de residencia, causa de muerte, nivel de estudios...

Modificaciones/Observaciones:

**PRODUCTOS DE DIFUSIÓN EN 2018****MODIFICACIONES/OBSERVACIONES**

Denominación de Producto: Estadística sobre población extranjera	
Tipo de Producto: Tablas	
Url: <a href="http://www.juntadeandalucia.es/institutodeestadisticaycartografia/poblaextran/index.htm">http://www.juntadeandalucia.es/institutodeestadisticaycartografia/poblaextran/index.htm</a>	
Canal o Medio de difusión: Internet	
Periodicidad del Producto de difusión: Anual	
Desagregación Territorial de resultados: Provincial	

Denominación de Producto:	
Tipo de Producto:	
Url:	
Canal o Medio de difusión:	
Periodicidad del Producto de difusión:	
Desagregación Territorial de resultados:	

Denominación de otros productos:

Modificaciones/Observaciones:

**USO Y UTILIZACIÓN DE RESULTADOS**

Perfil de Usuarios	Investigadores, alumnado de enseñanzas medias y Universidad, periodistas, organizaciones empresariales y sindicales, Administración
Solicitudes de datos	1
Accesos en Web	6929
Impacto en medios	2
Referencias técnicas	
Normas y planes	

**COSTE MÁXIMO ESTIMADO EN 2018****COSTE ECONÓMICO REAL EN 2018**

Coste: No genera coste externo	No ha generado coste externo
--------------------------------	------------------------------

NIVEL DE EJECUCIÓN DE LA ACTIVIDAD	Total	X	Parcial		Nulo	
Motivos del nivel de ejecución en caso de Parcial o Nulo:						

Evaluación PECA 2018	Estadística de divorcios, separaciones y nulidades en Andalucía	01.02.03
-------------------------	-----------------------------------------------------------------	----------

<b>Tipo actividad:</b> Estadística y Cartográfica	<b>Organismo responsable:</b> Instituto de Estadística y Cartografía de Andalucía	<b>Tema:</b> 1. Población, familias y hogares
<b>Etapas de desarrollo:</b> Operación	<b>Objeto:</b> Producción	<b>Subtema:</b> 1.02 Familias y hogares
<b>Tipo de recogida:</b> Explotación de información estadística o cartográfica		<b>Cumplimiento ejes:</b> Cohesión, Género y Políticas Públicas

<b>Objetivo:</b> Cuantificar los divorcios, separaciones y nulidades en matrimonios con residencia en Andalucía y estructurarlos según determinadas características
<b>Modificaciones/Observaciones:</b>
<b>Sujeto informante:</b> Instituto Nacional de Estadística
<b>Modificaciones/Observaciones:</b>
<b>Variables y atributos objeto de estudio:</b> Divorcios, separaciones y nulidades judiciales correspondientes a matrimonios con residencia en Andalucía
<b>Modificaciones/Observaciones:</b>

#### TRABAJOS PREVISTOS EN 2018

Fase	Descripción tarea	Periodicidad	Desagregación territorial	Fecha realización	Fecha referencia datos
Estudios previos y diseño					
Recogida y grabación de información	Recepción de datos	Anual	Provincial	Sep/2018	2017
Tratamiento de datos y control de calidad	Tratamiento de datos y control de calidad	Anual	Provincial	Sep/2018	2017
Obtención y difusión de resultados	Obtención y difusión de resultados	Anual	Provincial	Oct/2018	2017
Otros					

#### TRABAJOS EJECUTADOS EN 2018

Fase	Descripción tarea	Periodicidad	Desagregación territorial	Fecha realización	Fecha referencia datos
Estudios previos y diseño					
Recogida y grabación de información	Recepción de datos	Anual	Provincial	Sep/2018	2017
Tratamiento de datos y control de calidad	Tratamiento de datos y control de calidad	Anual	Provincial	Sep/2018	2017
Obtención y difusión de resultados	Obtención y difusión de resultados	Anual	Provincial	1/Oct/2018	2017
Otros					



**RESULTADOS PREVISTOS**

**Variables y atributos a difundir:** Número de eventos según sexo, edad, estado civil previo al matrimonio, año de celebración matrimonio, duración del matrimonio, duración del procedimiento, número de hijos menores de edad y cónyuge que ejerce la custodia

**Modificaciones/Observaciones:**

**PRODUCTOS DE DIFUSIÓN EN 2018****MODIFICACIONES/OBSERVACIONES**

<b>Denominación de Producto:</b> Estadística de divorcios, separaciones y nulidades en Andalucía	
<b>Tipo de Producto:</b> Tablas	
<b>Url:</b> <a href="http://www.juntadeandalucia.es/institutodeestadisticaycartografia/dsn/index.htm">http://www.juntadeandalucia.es/institutodeestadisticaycartografia/dsn/index.htm</a>	
<b>Canal o Medio de difusión:</b> Internet	
<b>Periodicidad del Producto de difusión:</b> Anual	
<b>Desagregación Territorial de resultados:</b> Provincial	

<b>Denominación de Producto:</b>	
<b>Tipo de Producto:</b>	
<b>Url:</b>	
<b>Canal o Medio de difusión:</b>	
<b>Periodicidad del Producto de difusión:</b>	
<b>Desagregación Territorial de resultados:</b>	

**Denominación de otros productos:**

**Modificaciones/Observaciones:**

**USO Y UTILIZACIÓN DE RESULTADOS**

<b>Perfil de Usuarios</b>	Investgadores, alumnado de enseñanzas medias y universidades, periodistas, organizaciones empresariales y sindicales, Administración
<b>Solicitudes de datos</b>	
<b>Accesos en Web</b>	1594
<b>Impacto en medios</b>	2
<b>Referencias técnicas</b>	
<b>Normas y planes</b>	

**COSTE MÁXIMO ESTIMADO EN 2018****COSTE ECONÓMICO REAL EN 2018**

**Coste:** No genera coste externo

No ha generado coste externo

<b>NIVEL DE EJECUCIÓN DE LA ACTIVIDAD</b>	<b>Total</b>	<b>X</b>	<b>Parcial</b>		<b>Nulo</b>	
Motivos del nivel de ejecución en caso de Parcial o Nulo:						

Evaluación PECA 2018	Encuesta social de Andalucía	02.00.01
-------------------------	------------------------------	----------

<b>Tipo actividad:</b> Estadística	<b>Organismo responsable:</b> Instituto de Estadística y Cartografía de Andalucía	<b>Tema:</b> 2. Condiciones de vida y bienestar social
<b>Etapa de desarrollo:</b> Operación	<b>Objeto:</b> Producción	<b>Subtema:</b>
<b>Tipo de recogida:</b> Observación directa	<b>Cumplimiento ejes:</b> Cohesión, Género y Políticas Públicas	

**Objetivo:** Disponer de una herramienta de medición y seguimiento de las condiciones socioeconómicas de la población andaluza, así como de sus opiniones frente a diferentes aspectos de la vida diaria que permita constituir una base de datos con información comparable a nivel nacional. Proporcionar asistencia técnica especializada para la planificación, organización y coordinación de encuestas socioeconómicas, a través de la plataforma tecnológica corporativa de recogida de encuestas Pl@teA, y para la adaptación e implantación en dicha plataforma de encuestas encuadradas en el Plan Estadístico y Cartográfico de Andalucía

**Modificaciones/Observaciones:**

**Sujeto informante:** Población andaluza

**Modificaciones/Observaciones:**

**Variables y atributos objeto de estudio:** Características socioeconómicas y variables opináticas de la población andaluza

**Modificaciones/Observaciones:**

#### TRABAJOS PREVISTOS EN 2018

Fase	Descripción tarea	Periodicidad	Desagregación territorial	Fecha realización	Fecha referencia datos
Estudios previos y diseño	Diseño metodológico y planificación de la operativa de las encuestas sociales 2018-2019	Anual	Puntual	Jul-Sep/2018	2018
Recogida y grabación de información	Recogida de información de la encuesta: La movilidad social en Andalucía	Anual	Puntual	Feb-Marz/2018	2017
Tratamiento de datos y control de calidad	Tratamiento de datos de la Encuesta social: la movilidad social en Andalucía	Anual	Puntual	Abr-May/2018	2017
Obtención y difusión de resultados	Difusión de resultados de la Encuesta social: la movilidad social en Andalucía Difusión de resultados de la Encuesta social: educación y transiciones al mercado laboral en Andalucía	Anual	Provincial	29/Jun/2018, 28/Dic/2018	2017 2018
Otros					

#### TRABAJOS EJECUTADOS EN 2018

Fase	Descripción tarea	Periodicidad	Desagregación territorial	Fecha realización	Fecha referencia datos
Estudios previos y diseño	Diseño metodológico y planificación de la operativa de las encuestas sociales 2018-2019	Anual	Puntual	Jul-Sep/2018	2018
Recogida y grabación de información	Recogida de información de la encuesta: La movilidad social en Andalucía	Anual	Puntual	Feb-Mar/2018	2017
Tratamiento de datos y control de calidad	Tratamiento de datos de la Encuesta social: la movilidad social en Andalucía	Anual	Puntual	Abr-May/2018	2017
Obtención y difusión de resultados	Difusión de resultados de la Encuesta social: la movilidad social en Andalucía Difusión de resultados de la Encuesta social: educación y transiciones al mercado laboral en Andalucía Difusión de los errores muestrales de la Encuesta Social: la movilidad social en Andalucía	Anual	Provincial  Provincial, Autónoma	29/Jun/2018, 10/Oct/2018  28/Dic/2018  10/Oct/2018	2017 (Prov.), 2017 (Def.)  2018 (Prov.)  2017

Otros					
-------	--	--	--	--	--

## RESULTADOS PREVISTOS

**Variables y atributos a difundir:** Características socioeconómicas y variables opináticas de la población andaluza, Movilidad social intergeneracional relativa de clase en Andalucía, Trayectoria educativa y laboral seguida desde el año 2010 por la cohorte de jóvenes nacidos en el año 1994 en Andalucía

**Modificaciones/Observaciones:**

## PRODUCTOS DE DIFUSIÓN EN 2018

## MODIFICACIONES/OBSERVACIONES

<b>Denominación de Producto:</b> Encuesta social 2017: la movilidad social en Andalucía	
<b>Tipo de Producto:</b> Microdatos y Tablas	
<b>Url:</b> <a href="http://www.juntadeandalucia.es/institutodeestadisticaycartografia/encsocial/2017">http://www.juntadeandalucia.es/institutodeestadisticaycartografia/encsocial/2017</a>	
<b>Canal o Medio de difusión:</b> Internet	
<b>Periodicidad del Producto de difusión:</b> Anual	
<b>Desagregación Territorial de resultados:</b> Provincial	

<b>Denominación de Producto:</b> Encuesta social 2018: educación y transiciones al mercado laboral en Andalucía	Encuesta social 2018: educación y transiciones al mercado laboral en Andalucía. Datos provisionales
<b>Tipo de Producto:</b> Microdatos y Tablas	Tablas
<b>Url:</b> <a href="http://www.juntadeandalucia.es/institutodeestadisticaycartografia/encsocial/2018/index.htm">http://www.juntadeandalucia.es/institutodeestadisticaycartografia/encsocial/2018/index.htm</a>	
<b>Canal o Medio de difusión:</b> Internet	
<b>Periodicidad del Producto de difusión:</b> Anual	
<b>Desagregación Territorial de resultados:</b> Provincial	

**Denominación de otros productos:**

**Modificaciones/Observaciones:**

## USO Y UTILIZACIÓN DE RESULTADOS

<b>Perfil de Usuarios</b>	Personal investigador y relacionado con la sociología
<b>Solicitudes de datos</b>	2
<b>Accesos en Web</b>	5276
<b>Impacto en medios</b>	7
<b>Referencias técnicas</b>	
<b>Normas y planes</b>	

## COSTE MÁXIMO ESTIMADO EN 2018

## COSTE ECONÓMICO REAL EN 2018

<b>Coste:</b> 241.451,39€	192277,49€
---------------------------	------------

<b>NIVEL DE EJECUCIÓN DE LA ACTIVIDAD</b>	Total	X	Parcial		Nulo	
<b>Motivos del nivel de ejecución en caso de Parcial o Nulo:</b>						

Evaluación PECA 2018	Indicadores sociales de Andalucía	02.00.02
-------------------------	-----------------------------------	----------

<b>Tipo actividad:</b> Estadística	<b>Organismo responsable:</b> Instituto de Estadística y Cartografía de Andalucía	<b>Tema:</b> 2. Condiciones de vida y bienestar social
<b>Etapa de desarrollo:</b> Operación	<b>Objeto:</b> Producción	<b>Subtema:</b>
<b>Tipo de recogida:</b> Recopilación o Síntesis	<b>Cumplimiento ejes:</b> Cohesión, Sostenibilidad, Innovación, Género y Políticas Públicas	

<b>Objetivo:</b> Obtener información sobre la calidad de vida de la población andaluza mediante el análisis de sus condiciones de vida y de los comportamientos sociales
<b>Modificaciones/Observaciones:</b>
<b>Sujeto informante:</b> Organismos productores de estadísticas
<b>Modificaciones/Observaciones:</b>
<b>Variables y atributos objeto de estudio:</b> La sociedad andaluza y los factores cambiantes que la determinan a través del estudio del individuo, la familia y el hogar
<b>Modificaciones/Observaciones:</b>

#### TRABAJOS PREVISTOS EN 2018

Fase	Descripción tarea	Periodicidad	Desagregación territorial	Fecha realización	Fecha referencia datos
Estudios previos y diseño					
Recogida y grabación de información	Búsqueda de datos en las fuentes de información	Continua	Provincial	2018	2017
Tratamiento de datos y control de calidad	Elaboración de indicadores	Continua	Provincial	2018	2017
Obtención y difusión de resultados	Difusión de resultados	Continua	Provincial	2018	2017
Otros					

#### TRABAJOS EJECUTADOS EN 2018

Fase	Descripción tarea	Periodicidad	Desagregación territorial	Fecha realización	Fecha referencia datos
Estudios previos y diseño					
Recogida y grabación de información	Búsqueda de datos en las fuentes de información	Continua	Provincial	2018	2017
Tratamiento de datos y control de calidad	Elaboración de indicadores	Continua	Provincial	2018	2017
Obtención y difusión de resultados	Difusión de resultados	Continua	Provincial	2018	2017
Otros					

**RESULTADOS PREVISTOS**

**Variables y atributos a difundir:** Relativas a los datos de población, medio ambiente, vivienda, trabajo, cohesión y protección social, riqueza, educación, cultura, salud, justicia, seguridad ciudadana y participación

**Modificaciones/Observaciones:**

**PRODUCTOS DE DIFUSIÓN EN 2018****MODIFICACIONES/OBSERVACIONES**

<b>Denominación de Producto:</b> Indicadores Sociales de Andalucía	
<b>Tipo de Producto:</b> Tablas	
<b>Url:</b> <a href="http://www.juntadeandalucia.es/institutodeestadisticaycartografia/indsoc/">http://www.juntadeandalucia.es/institutodeestadisticaycartografia/indsoc/</a>	
<b>Canal o Medio de difusión:</b> Internet	
<b>Periodicidad del Producto de difusión:</b> Continua	
<b>Desagregación Territorial de resultados:</b> Provincial	

<b>Denominación de Producto:</b>	
<b>Tipo de Producto:</b>	
<b>Url:</b>	
<b>Canal o Medio de difusión:</b>	
<b>Periodicidad del Producto de difusión:</b>	
<b>Desagregación Territorial de resultados:</b>	

**Denominación de otros productos:**

**Modificaciones/Observaciones:**

**USO Y UTILIZACIÓN DE RESULTADOS**

<b>Perfil de Usuarios</b>	Ciudadanía en general
<b>Solicitudes de datos</b>	1
<b>Accesos en Web</b>	13833
<b>Impacto en medios</b>	4
<b>Referencias técnicas</b>	
<b>Normas y planes</b>	IV Plan Andaluz de Salud

**COSTE MÁXIMO ESTIMADO EN 2018****COSTE ECONÓMICO REAL EN 2018**

<b>Coste:</b> No genera coste externo	No ha generado coste externo
---------------------------------------	------------------------------

<b>NIVEL DE EJECUCIÓN DE LA ACTIVIDAD</b>	<b>Total</b>	<b>X</b>	<b>Parcial</b>		<b>Nulo</b>	
Motivos del nivel de ejecución en caso de Parcial o Nulo:						

Evaluación PECA 2018	Sistema de información del mercado de trabajo andaluz	04.01.02
-------------------------	-------------------------------------------------------	----------

<b>Tipo actividad:</b> Estadística y Cartográfica	<b>Organismo responsable:</b> Instituto de Estadística y Cartografía de Andalucía	<b>Tema:</b> 4. Mercado de trabajo
<b>Etapas de desarrollo:</b> Operación	<b>Objeto:</b> Producción	<b>Subtema:</b> 4.01 Mercado y condiciones laborales
<b>Tipo de recogida:</b> Fuente administrativa, Explotación de información estadística o cartográfica y Recopilación o Síntesis		<b>Cumplimiento ejes:</b> Cohesión, Sostenibilidad, Género y Políticas Públicas

<b>Objetivo:</b> Obtener información sobre la distribución y características de la población andaluza en relación con la actividad/inactividad económica, profundizando en las características del empleo y desempleo y demás aspectos relacionados con el mercado laboral como costes de trabajo, accidentes, conflictos
<b>Modificaciones/Observaciones:</b>
<b>Sujeto informante:</b> Organismos productores de estadísticas
<b>Modificaciones/Observaciones:</b>
<b>Variables y atributos objeto de estudio:</b> Variables socioeconómicas de la población residente en Andalucía
<b>Modificaciones/Observaciones:</b>

#### TRABAJOS PREVISTOS EN 2018

Fase	Descripción tarea	Periodicidad	Desagregación territorial	Fecha realización	Fecha referencia datos
Estudios previos y diseño	Profundizar en fuentes utilizadas normalmente y estudio de nuevas fuentes de información como mutualistas	Mensual	Multiterritorial	2018	2017
Recogida y grabación de información	Recogida y grabación de información	Continua Trimestral	Multiterritorial	2018 Ene/2018, Abr/2018 Jul/2018, Oct/2018	2017 Dic/2017, Mar/2018 Jun/2018, Sep/2018
Tratamiento de datos y control de calidad	Tratamiento de datos y control de calidad	Continua Trimestral	Multiterritorial	2018 Ene/2018, Abr/2018 Jul/2018, Oct/2018	2017 Dic/2017, Mar/2018 Jun/2018, Sep/2018
Obtención y difusión de resultados	Obtención y difusión de resultados de Afiliaciones a la Seguridad Social	Trimestral	Provincial Municipal	18/Ene/2018, 19/Abr/2018 19/Jul/2018, 18/Oct/2018	Dic/2017, Mar/2018 Jun/2018, Sep/2018
	Obtención y difusión de resultados estructurales	Continua	Provincial, Autonómica	2018	2017
Otros	Preparación publicación empleo registrado	No periódica	Municipal	Sem1/2018	Desde marzo 2012

#### TRABAJOS EJECUTADOS EN 2018

Fase	Descripción tarea	Periodicidad	Desagregación territorial	Fecha realización	Fecha referencia datos
Estudios previos y diseño	Profundizar en fuentes utilizadas normalmente y estudio de nuevas fuentes de información como mutualistas	Mensual	Multiterritorial	2018	2017
Recogida y grabación de información	Recogida y grabación de información	Continua, Trimestral	Multiterritorial	2018 Ene/2018, Abr/2018 Jul/2018, Oct/2018	2017, Dic/2017, Mar/2018, Jun/2018, Sep/2018

Tratamiento de datos y control de calidad	Tratamiento de datos y control de calidad	Continua, Trimestral	Multiterritorial	2018, Ene/2018, Abr/2018, Jul/2018 y Oct/2018	2017 Dic/2017, Mar/2018, Jun/2018, Sep/2018
Obtención y difusión de resultados	Obtención y difusión de resultados de Afiliaciones a la Seguridad Social	Trimestral	Provincial, Municipal	18/Ene/2018, 19/Abr/2018 19/Jul/2018, 18/Oct/2018	Dic/2017, Mar/2018 Jun/2018, Sep/2018
	Obtención y difusión de resultados estructurales	Continua	Provincial, Autonómica	2018	2017
Otros	Preparación publicación empleo registrado	No periódica	Municipal	Sem1/2018	Desde marzo 2012

#### RESULTADOS PREVISTOS

<b>Variables y atributos a difundir:</b> Sexo, edad, actividad económica, empleo, sector de actividad, ocupación, situación profesional, demandas y ofertas de empleo, colocaciones y contratos, jornada laboral, costes del trabajo, accidentes, conflictos, convenio, paro, tiempo de búsqueda de empleo, subsidio de empleo, nacionalidad, Régimen de la Seguridad Social, pluriafiliación, grupos de cotización, tipos de autónomos, jornadas agrarias, movilidad laboral...
<b>Modificaciones/Observaciones:</b>

#### PRODUCTOS DE DIFUSIÓN EN 2018

#### MODIFICACIONES/OBSERVACIONES

Denominación de Producto: El Mercado de Trabajo en Andalucía. Datos estructurales	
Tipo de Producto: Tablas	
Url: <a href="http://www.juntadeandalucia.es/institutodeestadisticaycartografia/merc trab/">http://www.juntadeandalucia.es/institutodeestadisticaycartografia/merc trab/</a>	
Canal o Medio de difusión: Internet	
Periodicidad del Producto de difusión: Continua	
Desagregación Territorial de resultados: Provincial y Autonómica	

Denominación de Producto: Afiliados a la Seguridad Social en alta laboral que trabajan en Andalucía	
Tipo de Producto: Tablas y Mapas	
Url: <a href="http://www.juntadeandalucia.es/institutodeestadisticaycartografia/afiliadosSS/">http://www.juntadeandalucia.es/institutodeestadisticaycartografia/afiliadosSS/</a>	
Canal o Medio de difusión: Internet	
Periodicidad del Producto de difusión: Trimestral	
Desagregación Territorial de resultados: Municipal y Provincial	

Denominación de otros productos:
Modificaciones/Observaciones:

**USO Y UTILIZACIÓN DE RESULTADOS**

Perfil de Usuarios	Administración, investigadores, organizaciones sindicales, periodistas
Solicitudes de datos	72
Accesos en Web	15657
Impacto en medios	7
Referencias técnicas	1
Normas y planes	Agenda por el Empleo. Plan Económico de Andalucía 2014-2020. Estrategia para la competitividad

**COSTE MÁXIMO ESTIMADO EN 2018****COSTE ECONÓMICO REAL EN 2018**

Coste: No genera coste externo	No ha generado coste externo
--------------------------------	------------------------------

<b>NIVEL DE EJECUCIÓN DE LA ACTIVIDAD</b>	<b>Total</b>	<b>X</b>	<b>Parcial</b>		<b>Nulo</b>	
Motivos del nivel de ejecución en caso de Parcial o Nulo:						



Evaluación PECA 2018	Encuesta de Población Activa en Andalucía	04.01.03
-------------------------	-------------------------------------------	----------

<b>Tipo actividad:</b> Estadística	<b>Organismo responsable:</b> Instituto de Estadística y Cartografía de Andalucía	<b>Tema:</b> 4. Mercado de trabajo
<b>Etapa de desarrollo:</b> Operación	<b>Objeto:</b> Producción	<b>Subtema:</b> 4.01 Mercado y condiciones laborales
<b>Tipo de recogida:</b> Explotación de información estadística o cartográfica		<b>Cumplimiento ejes:</b> Cohesión, Sostenibilidad, Género Y Políticas Públicas

<b>Objetivo:</b> Obtener información sobre la población andaluza en relación con la actividad económica mediante el análisis de distintos aspectos sociales y económicos, a través de la explotación de la Encuesta de Población Activa que se realiza a nivel nacional
<b>Modificaciones/Observaciones:</b>
<b>Sujeto informante:</b> Instituto Nacional de Estadística
<b>Modificaciones/Observaciones:</b>
<b>Variables y atributos objeto de estudio:</b> Relación con la actividad económica de la población que reside en viviendas familiares en Andalucía
<b>Modificaciones/Observaciones:</b>

#### TRABAJOS PREVISTOS EN 2018

Fase	Descripción tarea	Periodicidad	Desagregación territorial	Fecha realización	Fecha referencia datos
Estudios previos y diseño					
Recogida y grabación de información	Recepción de microdatos Empleo personas con discapacidad	Anual	Autonómica	Ene/2018	2016
Tratamiento de datos y control de calidad	Tratamiento de datos trimestrales y del conjunto del año	Trimestral, Anual	Provincial	Ene-Abr-Jul-Oct/2018 Ene/2018	Tri4/2017-Tri3/2018 2017
Obtención y difusión de resultados	Difusión de resultados Encuesta de Población Activa	Trimestral	Provincial, Autonómica	25/Ene/2018,26/Abr/2018 26/Jul/2018, 25/Oct/2018	Tri4/2017, Tri1/2018 Tri2/2018, Tri3/2018
	Difusión de resultados empleo de las personas con discapacidad	Anual	Autonómica	8/Feb/2018 Dic/2018 May/2018	2017
	Difusión de las variables de submuestra				
Otros					

#### TRABAJOS EJECUTADOS EN 2018

Fase	Descripción tarea	Periodicidad	Desagregación territorial	Fecha realización	Fecha referencia datos
Estudios previos y diseño					
Recogida y grabación de información	Recepción de microdatos Empleo personas con discapacidad	Anual	Autonómica	Ene/2018	2016
Tratamiento de datos y control de calidad	Tratamiento de datos trimestrales y del conjunto del año	Trimestral Anual	Provincial	Ene-Abr-Jul-Oct/2018, Ene/2018	Tri4/2017-Tri3/2018 2017
Obtención y difusión de resultados	Difusión de resultados Encuesta de Población Activa	Trimestral Anual	Provincial, Autonómica	25/Ene/2018, 26/Abr/2018 26/Jul/2018, 25/Oct/2018	Tri4/2017, Tri1/2018 Tri2/2018, Tri3/2018
	Difusión de resultados empleo de las personas con discapacidad	Anual	Autonómica	8/Feb/2018 26/Dic/2018 17/Abr/2018	2017
	Difusión de las variables de submuestra				
Otros					

## RESULTADOS PREVISTOS

**Variables y atributos a difundir:** Sexo, edad, nivel de formación, actividad económica, empleo, sector de actividad, ocupación, situación profesional, jornada laboral, paro, tiempo de búsqueda de empleo, nacionalidad, tiempo de residencia de los extranjeros, potencial de activos, estudios en cursos, duración de contratos, inactividad autopercebida, tipo y grado de discapacidad, dependencia, tipo de contrato, etc.

**Modificaciones/Observaciones:**

## PRODUCTOS DE DIFUSIÓN EN 2018

## MODIFICACIONES/OBSERVACIONES

<b>Denominación de Producto:</b> Encuesta de Población Activa	
<b>Tipo de Producto:</b> Tablas	
<b>Url:</b> <a href="http://www.juntadeandalucia.es/institutodeestadisticaycartografia/epa/">http://www.juntadeandalucia.es/institutodeestadisticaycartografia/epa/</a>	
<b>Canal o Medio de difusión:</b> Internet	
<b>Periodicidad del Producto de difusión:</b> Trimestral y Anual	
<b>Desagregación Territorial de resultados:</b> Provincial y Autonómica	

<b>Denominación de Producto:</b> El Empleo de las Personas con Discapacidad	
<b>Tipo de Producto:</b> Tablas	
<b>Url:</b> <a href="http://www.juntadeandalucia.es/institutodeestadisticaycartografia/epd/">http://www.juntadeandalucia.es/institutodeestadisticaycartografia/epd/</a>	
<b>Canal o Medio de difusión:</b> Internet	
<b>Periodicidad del Producto de difusión:</b> Anual	
<b>Desagregación Territorial de resultados:</b> Autonómica	

**Denominación de otros productos:**

**Modificaciones/Observaciones:**

## USO Y UTILIZACIÓN DE RESULTADOS

<b>Perfil de Usuarios</b>	Administración, investigadores, organizaciones sindicales, periodistas
<b>Solicitudes de datos</b>	60
<b>Accesos en Web</b>	31412
<b>Impacto en medios</b>	11
<b>Referencias técnicas</b>	6
<b>Normas y planes</b>	Agenda por el Empleo. Plan Económico de Andalucía 2014-2020. Estrategia de Innovación de Andalucía 2020. Estrategia Industrial de Andalucía 2020

## COSTE MÁXIMO ESTIMADO EN 2018

## COSTE ECONÓMICO REAL EN 2018

<b>Coste:</b> 20.500,00€	20.500,00€
--------------------------	------------

NIVEL DE EJECUCIÓN DE LA ACTIVIDAD	Total	X	Parcial		Nulo	
Motivos del nivel de ejecución en caso de Parcial o Nulo:						

Evaluación PECA 2018	Estadística estructural de empresas. Resultados de Andalucía	05.00.01
-------------------------	--------------------------------------------------------------	----------

<b>Tipo actividad:</b> Estadística	<b>Organismo responsable:</b> Instituto de Estadística y Cartografía de Andalucía	<b>Tema:</b> 5. Actividad económica y tejido empresarial
<b>Etapa de desarrollo:</b> Operación	<b>Objeto:</b> Producción	<b>Subtema:</b>
<b>Tipo de recogida:</b> Explotación de información estadística o cartográfica		<b>Cumplimiento ejes:</b> Cohesión, Género y Políticas Públicas

<b>Objetivo:</b> Conocer las principales magnitudes económicas, de carácter estructural, de los diferentes sectores de servicios (Comercio, Transporte y almacenamiento, Hostelería, Información y comunicaciones, Actividades Inmobiliarias, Actividades Profesionales, Científicas y Técnicas, Actividades Administrativas y Servicios Auxiliares, Actividades Artísticas, Recreativas y de entretenimiento y Otros Servicios), e industriales de Andalucía y efectuar su comparación con los datos nacionales
<b>Modificaciones/Observaciones:</b>
<b>Sujeto informante:</b> Instituto Nacional de Estadística
<b>Modificaciones/Observaciones:</b>
<b>Variables y atributos objeto de estudio:</b> Establecimientos de servicios e industriales ubicados en el territorio de la Comunidad Autónoma de Andalucía
<b>Modificaciones/Observaciones:</b>

#### TRABAJOS PREVISTOS EN 2018

Fase	Descripción tarea	Periodicidad	Desagregación territorial	Fecha realización	Fecha referencia datos
Estudios previos y diseño					
Recogida y grabación de información	Recepción de microdatos del INE	Anual	Autonómica	Jul/2018	2016
Tratamiento de datos y control de calidad	Tratamiento de información de base	Anual	Autonómica	Jul/2018	2016
Obtención y difusión de resultados	Obtención y Difusión de resultados	Anual	Autonómica	Jul/2018	2016
Otros					

#### TRABAJOS EJECUTADOS EN 2018

Fase	Descripción tarea	Periodicidad	Desagregación territorial	Fecha realización	Fecha referencia datos
Estudios previos y diseño					
Recogida y grabación de información	Recepción de microdatos del INE	Anual	Autonómica	Jul/2018	2016
Tratamiento de datos y control de calidad	Tratamiento de información de base	Anual	Autonómica	Jul/2018	2016
Obtención y difusión de resultados	Obtención y Difusión de resultados	Anual	Autonómica	Jul/2018	2016
Otros					

**RESULTADOS PREVISTOS**

Variables y atributos a difundir: Personal ocupado (remunerado y no remunerado), sexo, jornada laboral, cifra de negocios, ingresos y gastos de explotación, consumos, gastos de personal, impuestos e inversiones

Modificaciones/Observaciones:

**PRODUCTOS DE DIFUSIÓN EN 2018****MODIFICACIONES/OBSERVACIONES**

Denominación de Producto: Estadística estructural de empresas. Sector Servicios	
Tipo de Producto: Tablas	
Url: <a href="http://www.juntadeandalucia.es/institutodeestadisticaycartografia/encservicios/index.htm">http://www.juntadeandalucia.es/institutodeestadisticaycartografia/encservicios/index.htm</a>	
Canal o Medio de difusión: Internet	
Periodicidad del Producto de difusión: Anual	
Desagregación Territorial de resultados: Autonómica	

Denominación de Producto: Estadística estructural de empresas. Sector Industria	
Tipo de Producto: Tablas	
Url: <a href="http://www.juntadeandalucia.es/institutodeestadisticaycartografia/eindus/index.htm">http://www.juntadeandalucia.es/institutodeestadisticaycartografia/eindus/index.htm</a>	
Canal o Medio de difusión: Internet	
Periodicidad del Producto de difusión: Anual	
Desagregación Territorial de resultados: Autonómica	

Denominación de otros productos: Estadística estructural de empresas. Sector Comercio
Modificaciones/Observaciones:

**USO Y UTILIZACIÓN DE RESULTADOS**

Perfil de Usuarios	Administración autonómica Andalucía
Solicitudes de datos	7
Accesos en Web	6194
Impacto en medios	
Referencias técnicas	1
Normas y planes	Estrategia Minera

**COSTE MÁXIMO ESTIMADO EN 2018****COSTE ECONÓMICO REAL EN 2018**

Coste: 11.415,18€	11.415,18€
-------------------	------------

<b>NIVEL DE EJECUCIÓN DE LA ACTIVIDAD</b>	<b>Total</b>	<b>X</b>	<b>Parcial</b>		<b>Nulo</b>	
Motivos del nivel de ejecución en caso de Parcial o Nulo:						

Evaluación PECA 2018	Marco input-output de Andalucía	05.01.01
-------------------------	---------------------------------	----------

<b>Tipo actividad:</b> Estadística	<b>Organismo responsable:</b> Instituto de Estadística y Cartografía de Andalucía	<b>Tema:</b> 5. Actividad económica y tejido empresarial
<b>Etapa de desarrollo:</b> Operación	<b>Objeto:</b> Producción	<b>Subtema:</b> 5.01 Cuentas económicas
<b>Tipo de recogida:</b> Observación directa, Fuente administrativa y Explotación de información estadística o cartográfica		<b>Cumplimiento ejes:</b> Cohesión, Sostenibilidad y Políticas Públicas

<b>Objetivo:</b> Elaborar, con periodicidad quinquenal, las tablas que componen el marco input-output de Andalucía, de acuerdo con la metodología del Sistema Europeo de Cuentas, con objeto de conocer la composición, funcionamiento y relaciones de los diferentes sectores
<b>Modificaciones/Observaciones:</b>
<b>Sujeto informante:</b> Instituto de Estadística y Cartografía de Andalucía y organismos productores de estadística
<b>Modificaciones/Observaciones:</b>
<b>Variables y atributos objeto de estudio:</b> Todos los agentes económicos que participan en el proceso de generación y distribución primaria de la renta dentro de los límites geográficos de Andalucía. Estos agentes económicos se pueden agrupar fundamentalmente en empresas, administración pública y hogares. Además, se considera en esta operación como un agente adicional el sector exterior en la medida que se comporta como un productor y un consumidor fuera de las fronteras andaluzas
<b>Modificaciones/Observaciones:</b>

#### TRABAJOS PREVISTOS EN 2018

Fase	Descripción tarea	Periodicidad	Desagregación territorial	Fecha realización	Fecha referencia datos
Estudios previos y diseño					
Recogida y grabación de información					
Tratamiento de datos y control de calidad	Tratamiento de información de base	Otra	Autonómica	2018	2015
Obtención y difusión de resultados	Obtención y Difusión de resultados	Otra	Autonómica	Dic/2018	2015
Otros					

#### TRABAJOS EJECUTADOS EN 2018

Fase	Descripción tarea	Periodicidad	Desagregación territorial	Fecha realización	Fecha referencia datos
Estudios previos y diseño					
Recogida y grabación de información					
Tratamiento de datos y control de calidad	Tratamiento de información de base	Otra	Autonómica	2018	2015
Obtención y difusión de resultados	Difusión Tabla Input-Output simétrica, comparables y Rasgos estructurales de la economía andaluza	Otra	Autonómica	16/04/2018	1995, 2000, 2005, 2008, 2010 y 2011
Otros					

## RESULTADOS PREVISTOS

**Variables y atributos a difundir:** Oferta de bienes y servicios por producto y tipo de proveedor, distinguiendo entre la producción interior y las importaciones. Empleos que hace la economía de los bienes y servicios de que dispone, por producto y tipo de empleo. Indica lo que se destina a consumos intermedios (por rama de actividad), a consumo final, a formación bruta de capital, o a exportaciones. Componentes del valor añadido bruto: la remuneración de asalariados, los otros impuestos netos sobre la producción y el excedente bruto de explotación

**Modificaciones/Observaciones:**

## PRODUCTOS DE DIFUSIÓN EN 2018

## MODIFICACIONES/OBSERVACIONES

Denominación de Producto: Marco Input-Output de Andalucía	
Tipo de Producto: Tablas y Gráficos	
Url: <a href="http://www.juntadeandalucia.es/institutodeestadisticaycartografia/mioan/index.htm">http://www.juntadeandalucia.es/institutodeestadisticaycartografia/mioan/index.htm</a>	
Canal o Medio de difusión: Internet	
Periodicidad del Producto de difusión: Otra	
Desagregación Territorial de resultados: Autonómica	

Denominación de Producto:	
Tipo de Producto:	
Url:	
Canal o Medio de difusión:	
Periodicidad del Producto de difusión:	
Desagregación Territorial de resultados:	

Denominación de otros productos:

Modificaciones/Observaciones:

## USO Y UTILIZACIÓN DE RESULTADOS

Perfil de Usuarios	Investigadores y analistas económicos. Administración autonómica de Andalucía
Solicitudes de datos	4
Accesos en Web	1759
Impacto en medios	2
Referencias técnicas	2
Normas y planes	

## COSTE MÁXIMO ESTIMADO EN 2018

## COSTE ECONÓMICO REAL EN 2018

Coste: 79.906,20€	79.906,20€
-------------------	------------

NIVEL DE EJECUCIÓN DE LA ACTIVIDAD	Total	Parcial	X	Nulo
Motivos del nivel de ejecución en caso de Parcial o Nulo:	Desajustes en la difusión			

Evaluación PECA 2018	Contabilidad regional anual de Andalucía	05.01.02
-------------------------	------------------------------------------	----------

<b>Tipo actividad:</b> Estadística	<b>Organismo responsable:</b> Instituto de Estadística y Cartografía de Andalucía	<b>Tema:</b> 5. Actividad económica y tejido empresarial
<b>Etapas de desarrollo:</b> Operación	<b>Objeto:</b> Producción	<b>Subtema:</b> 5.01 Cuentas económicas
<b>Tipo de recogida:</b> Observación directa, Explotación de información estadística o cartográfica y Recopilación o Síntesis		<b>Cumplimiento ejes:</b> Cohesión, Sostenibilidad y Políticas Públicas

<b>Objetivo:</b> Elaborar las cuentas de bienes y servicios, producción y explotación, recogidas en la metodología del Sistema Europeo de Cuentas, para Andalucía y calcular las principales magnitudes económicas por sectores de actividad, permitiendo su comparación en el tiempo
<b>Modificaciones/Observaciones:</b>
<b>Sujeto informante:</b> Personas físicas, jurídicas y administraciones públicas que desarrollen alguna actividad económica en Andalucía y organismos productores de estadísticas
<b>Modificaciones/Observaciones:</b>
<b>Variables y atributos objeto de estudio:</b> Personas físicas y jurídicas que desarrollen alguna actividad económica en Andalucía según las normas de contabilización indicadas por el Sistema Europeo de Cuentas
<b>Modificaciones/Observaciones:</b>

#### TRABAJOS PREVISTOS EN 2018

Fase	Descripción tarea	Periodicidad	Desagregación territorial	Fecha realización	Fecha referencia datos
Estudios previos y diseño					
Recogida y grabación de información	Recogida y grabación información de base	Anual	Autonómica	Sem1/2018	2017
Tratamiento de datos y control de calidad	Tratamiento de información de base	Anual	Autonómica	Tri1-Tri3/2018	2017
Obtención y difusión de resultados	Obtención y Difusión de resultados	Anual	Autonómica	Mar/2018 Oct/2018	1995-2017 (Est.) 1995-2017 (Def.)
Otros					

#### TRABAJOS EJECUTADOS EN 2018

Fase	Descripción tarea	Periodicidad	Desagregación territorial	Fecha realización	Fecha referencia datos
Estudios previos y diseño					
Recogida y grabación de información	Recogida y grabación información de base	Anual	Autonómica	Sem1/2018	2017
Tratamiento de datos y control de calidad	Tratamiento de información de base	Anual	Autonómica	Tri1-Tri3/2018	2017
Obtención y difusión de resultados	Obtención y Difusión de resultados	Anual	Autonómica	Mar/2018 Oct/2018	1995-2017 (Est.) 1995-2017 (Def.)
Otros					

**RESULTADOS PREVISTOS**

**Variables y atributos a difundir:** Principales magnitudes económicas: PIB, producción, consumos intermedios, VAB, remuneración de asalariados/as, excedente bruto, gasto en consumo final y formación bruta de capital

**Modificaciones/Observaciones:**

**PRODUCTOS DE DIFUSIÓN EN 2018****MODIFICACIONES/OBSERVACIONES**

<b>Denominación de Producto:</b> Contabilidad Regional Anual de Andalucía. Serie 1995-2017	
<b>Tipo de Producto:</b> Tablas	
<b>Url:</b> <a href="http://www.juntadeandalucia.es/institutodeestadisticaycartografia/craa/index.htm">http://www.juntadeandalucia.es/institutodeestadisticaycartografia/craa/index.htm</a>	
<b>Canal o Medio de difusión:</b> Internet	
<b>Periodicidad del Producto de difusión:</b> Anual	
<b>Desagregación Territorial de resultados:</b> Autonómica	

<b>Denominación de Producto:</b>	
<b>Tipo de Producto:</b>	
<b>Url:</b>	
<b>Canal o Medio de difusión:</b>	
<b>Periodicidad del Producto de difusión:</b>	
<b>Desagregación Territorial de resultados:</b>	

**Denominación de otros productos:**

**Modificaciones/Observaciones:**

**USO Y UTILIZACIÓN DE RESULTADOS**

<b>Perfil de Usuarios</b>	
<b>Solicitudes de datos</b>	8
<b>Accesos en Web</b>	4134
<b>Impacto en medios</b>	2
<b>Referencias técnicas</b>	2
<b>Normas y planes</b>	

**COSTE MÁXIMO ESTIMADO EN 2018****COSTE ECONÓMICO REAL EN 2018**

<b>Coste:</b> 63.953,10€	63.953,10€
--------------------------	------------

<b>NIVEL DE EJECUCIÓN DE LA ACTIVIDAD</b>	<b>Total</b>	<b>X</b>	<b>Parcial</b>		<b>Nulo</b>	
Motivos del nivel de ejecución en caso de Parcial o Nulo:						



Evaluación PECA 2018	Contabilidad regional trimestral de Andalucía	05.01.04
-------------------------	-----------------------------------------------	----------

<b>Tipo actividad:</b> Estadística	<b>Organismo responsable:</b> Instituto de Estadística y Cartografía de Andalucía	<b>Tema:</b> 5. Actividad económica y tejido empresarial
<b>Etapa de desarrollo:</b> Operación	<b>Objeto:</b> Producción	<b>Subtema:</b> 5.01 Cuentas económicas
<b>Tipo de recogida:</b> Explotación de información estadística o cartográfica y Recopilación o Síntesis		<b>Cumplimiento ejes:</b> Cohesión, Sostenibilidad y Políticas Públicas

<b>Objetivo:</b> Ofrecer información, con periodicidad trimestral, sobre la evolución de la actividad económica en Andalucía mediante la estimación de una serie de agregados macroeconómicos
<b>Modificaciones/Observaciones:</b>
<b>Sujeto informante:</b> Organismos productores de estadísticas
<b>Modificaciones/Observaciones:</b>
<b>Variables y atributos objeto de estudio:</b> Personas físicas y jurídicas que desarrollen alguna actividad económica en Andalucía según las normas de contabilización indicadas por el Sistema Europeo de Cuentas
<b>Modificaciones/Observaciones:</b>

#### TRABAJOS PREVISTOS EN 2018

Fase	Descripción tarea	Periodicidad	Desagregación territorial	Fecha realización	Fecha referencia datos
Estudios previos y diseño					
Recogida y grabación de información	Recogida y grabación información de base	Trimestral	Autonómica	Tri1-Tri4/2018	Tri4/2017-Tri3/2018
Tratamiento de datos y control de calidad	Tratamiento de información de base	Trimestral	Autonómica	Tri1-Tri4/2018	Tri4/2017-Tri3/2018
Obtención y difusión de resultados	Obtención y Difusión de resultados	Trimestral	Autonómica	15/Mar/2018, 14/Jun/2018 19/Oct/2018, 11/Dic/2018	Tri4/2017, Tri1/2018 Tri2/2018, Tri3/2018
Otros					

#### TRABAJOS EJECUTADOS EN 2018

Fase	Descripción tarea	Periodicidad	Desagregación territorial	Fecha realización	Fecha referencia datos
Estudios previos y diseño					
Recogida y grabación de información	Recogida y grabación información de base	Trimestral	Autonómica	Tri1-Tri4/2018	Tri4/2017-Tri3/2018
Tratamiento de datos y control de calidad	Tratamiento de información de base	Trimestral	Autonómica	Tri1-Tri4/2018	Tri4/2017-Tri3/2018
Obtención y difusión de resultados	Obtención y Difusión de resultados	Trimestral	Autonómica	15/Mar/2018, 14/Jun/2018 14/Ago/2018, 22/Nov/2018	Tri4/2017, Tri1/2018 Tri2/2018, Tri3/2018
Otros					

**RESULTADOS PREVISTOS**

**Variables y atributos a difundir:** Cuadro macroeconómico: Producto Interior Bruto (ritmo de crecimiento y componentes) y Valor Añadido a precios corrientes e índice de volumen encadenado. Óptica oferta, demanda y renta. Puestos de trabajo total, población asalariada y no asalariada

**Modificaciones/Observaciones:**

**PRODUCTOS DE DIFUSIÓN EN 2018****MODIFICACIONES/OBSERVACIONES**

<b>Denominación de Producto:</b> Contabilidad Regional Trimestral de Andalucía	
<b>Tipo de Producto:</b> Tablas y Gráficos	Tablas
<b>Url:</b> <a href="http://www.juntadeandalucia.es/institutodeestadisticaycartografia/crta/index.htm">http://www.juntadeandalucia.es/institutodeestadisticaycartografia/crta/index.htm</a>	
<b>Canal o Medio de difusión:</b> Internet	
<b>Periodicidad del Producto de difusión:</b> Trimestral	
<b>Desagregación Territorial de resultados:</b> Autonómica	

<b>Denominación de Producto:</b>	
<b>Tipo de Producto:</b>	
<b>Url:</b>	
<b>Canal o Medio de difusión:</b>	
<b>Periodicidad del Producto de difusión:</b>	
<b>Desagregación Territorial de resultados:</b>	

**Denominación de otros productos:**

**Modificaciones/Observaciones:**

**USO Y UTILIZACIÓN DE RESULTADOS**

<b>Perfil de Usuarios</b>	
<b>Solicitudes de datos</b>	
<b>Accesos en Web</b>	4725
<b>Impacto en medios</b>	11
<b>Referencias técnicas</b>	
<b>Normas y planes</b>	

**COSTE MÁXIMO ESTIMADO EN 2018****COSTE ECONÓMICO REAL EN 2018**

<b>Coste:</b> 39.953,00€	39.953,00€
--------------------------	------------

<b>NIVEL DE EJECUCIÓN DE LA ACTIVIDAD</b>	<b>Total</b>	<b>X</b>	<b>Parcial</b>		<b>Nulo</b>	
Motivos del nivel de ejecución en caso de Parcial o Nulo:						

Evaluación PECA 2018	Estadísticas sobre sociedades mercantiles de Andalucía	05.03.01
-------------------------	--------------------------------------------------------	----------

<b>Tipo actividad:</b> Estadística y Cartográfica	<b>Organismo responsable:</b> Instituto de Estadística y Cartografía de Andalucía	<b>Tema:</b> 5. Actividad económica y tejido empresarial
<b>Etapa de desarrollo:</b> Operación	<b>Objeto:</b> Producción	<b>Subtema:</b> 5.03 Actividad y demografía empresarial
<b>Tipo de recogida:</b> Fuente administrativa	<b>Cumplimiento ejes:</b> Cohesión, Género y Políticas Públicas	

<b>Objetivo:</b> Medir la demografía de las sociedades mercantiles en Andalucía, ofreciendo información de las sociedades creadas, registradas durante el año en estudio, así como de las sociedades que amplían y reducen capital, desembolsan dividendos pasivos, suspensiones, etc.
<b>Modificaciones/Observaciones:</b>
<b>Sujeto informante:</b> Registros mercantiles de Andalucía
<b>Modificaciones/Observaciones:</b>
<b>Variables y atributos objeto de estudio:</b> Sociedades mercantiles que durante el período de estudio hayan tenido algún hecho relevante e inscrito en el Registro Mercantil, como son creación, extinción, ampliación de capital, etc.
<b>Modificaciones/Observaciones:</b>

#### TRABAJOS PREVISTOS EN 2018

Fase	Descripción tarea	Periodicidad	Desagregación territorial	Fecha realización	Fecha referencia datos
Estudios previos y diseño					
Recogida y grabación de información					
Tratamiento de datos y control de calidad	Tratamiento de información de base	Anual, Mensual	Municipal, Provincial, Autonómica	Ene-Dic/2018	Dic/2017-Nov/2018
Obtención y difusión de resultados	Obtención y Difusión de resultados	Mensual  Anual	Provincial, Autonómica  Provincial, Municipal, Autonómica	16/Ene/2018, 13/Feb/2018 8/Mar/2018, 5/Abr/2018 8/May/2018, 6/Jun/2018 5/Jul/2018, 3/Ago/2018 6/Sep/2018, 4/Oct/2018 6/Nov/2018, 5/Dic/2018  Feb/2018	Nov/2017, Dic/2017 Ene/2018, Feb/2018 Mar/2018, Abr/2018 May/2018, Jun/2018 Jul/2018, Ago/2018 Sep/2018, Oct/2018  2017 (Prov.)
Otros					

#### TRABAJOS EJECUTADOS EN 2018

Fase	Descripción tarea	Periodicidad	Desagregación territorial	Fecha realización	Fecha referencia datos
Estudios previos y diseño					
Recogida y grabación de información					
Tratamiento de datos y control de calidad	Tratamiento de información de base	Anual, Mensual	Municipal, Provincial, Autonómica	Ene-Dic/2018	Dic/2017-Nov/2018

Obtención y difusión de resultados	Obtención y Difusión de resultados	Mensual	Provincial, Autonómica	16/Ene/2018, 13/Feb/2018 8/Mar/2018, 5/Abr/2018 8/May/2018, 6/Jun/2018 5/Jul/2018, 3/Ago/2018 6/Sep/2018, 4/Oct/2018 6/Nov/2018, 5/Dic/2018	Nov/2017, Dic/2017 Ene/2018, Feb/2018 Mar/2018, Abr/2018 May/2018, Jun/2018 Jul/2018, Ago/2018 Sep/2018, Oct/2018
		Anual	Provincial, Municipal, Autonómica	28/Jun/2018	2017
Otros					

#### RESULTADOS PREVISTOS

**Variables y atributos a difundir:** Sociedades creadas, sociedades disueltas, sociedades en las que se ha producido modificaciones de capital o variaciones societarias y número de socios y socias

**Modificaciones/Observaciones:**

#### PRODUCTOS DE DIFUSIÓN EN 2018

#### MODIFICACIONES/OBSERVACIONES

<b>Denominación de Producto:</b> Estadística sobre sociedades mercantiles de Andalucía	
<b>Tipo de Producto:</b> Tablas, Gráficos y Mapas	
<b>Url:</b> <a href="http://www.juntadeandalucia.es/institutodeestadisticaycartografia/socmer/index.htm">http://www.juntadeandalucia.es/institutodeestadisticaycartografia/socmer/index.htm</a>	
<b>Canal o Medio de difusión:</b> Internet	
<b>Periodicidad del Producto de difusión:</b> Anual y Mensual	
<b>Desagregación Territorial de resultados:</b> Provincial y Autonómica	

<b>Denominación de Producto:</b>	
<b>Tipo de Producto:</b>	
<b>Url:</b>	
<b>Canal o Medio de difusión:</b>	
<b>Periodicidad del Producto de difusión:</b>	
<b>Desagregación Territorial de resultados:</b>	

**Denominación de otros productos:**

**Modificaciones/Observaciones:**

**USO Y UTILIZACIÓN DE RESULTADOS**

Perfil de Usuarios	Administración autonómica de Andalucía
Solicitudes de datos	3
Accesos en Web	4373
Impacto en medios	17
Referencias técnicas	
Normas y planes	

**COSTE MÁXIMO ESTIMADO EN 2018****COSTE ECONÓMICO REAL EN 2018**

Coste: 8.000,00€	5.808,00€
------------------	-----------

<b>NIVEL DE EJECUCIÓN DE LA ACTIVIDAD</b>	<b>Total</b>	<b>X</b>	<b>Parcial</b>		<b>Nulo</b>	
Motivos del nivel de ejecución en caso de Parcial o Nulo:						

Evaluación PECA 2018	Directorio de empresas y establecimientos con actividades económicas en Andalucía	05.03.02
-------------------------	-----------------------------------------------------------------------------------	----------

<b>Tipo actividad:</b> Estadística y Cartográfica	<b>Organismo responsable:</b> Instituto de Estadística y Cartografía de Andalucía	<b>Tema:</b> 5. Actividad económica y tejido empresarial
<b>Etapa de desarrollo:</b> Operación	<b>Objeto:</b> Producción	<b>Subtema:</b> 5.03 Actividad y demografía empresarial
<b>Tipo de recogida:</b> Fuente administrativa, Explotación de información estadística o cartográfica y Recopilación o Síntesis		<b>Cumplimiento ejes:</b> Cohesión, Innovación y Políticas Públicas

<b>Objetivo:</b> Obtener información sobre las características fundamentales de los establecimientos con actividad económica en Andalucía, para su uso como fuente de información del sector empresarial y para los estudios y análisis económicos, así como marco de selección
<b>Modificaciones/Observaciones:</b>
<b>Sujeto informante:</b> Seguridad Social, Agencia Estatal de Administración Tributaria, Consejería de Empresa, Empleo y Comercio, Consejería de Hacienda y Administración Pública, Instituto de Estadística y Cartografía de Andalucía, Instituto Nacional de Estadística y otros organismos que dispongan de registros administrativos susceptibles de incluir
<b>Modificaciones/Observaciones:</b>
<b>Variables y atributos objeto de estudio:</b> Empresas y establecimientos con actividad económica en Andalucía
<b>Modificaciones/Observaciones:</b>

#### TRABAJOS PREVISTOS EN 2018

Fase	Descripción tarea	Periodicidad	Desagregación territorial	Fecha realización	Fecha referencia datos
Estudios previos y diseño					
Recogida y grabación de información	Recogida y grabación información de base	Anual	Puntual	Sem1/2018	2017, 2016
Tratamiento de datos y control de calidad	Tratamiento de información de base	Anual	Multiterritorial	Sem2/2018	01/Ene/2017, 2016
Obtención y difusión de resultados	Obtención y Difusión de resultados	Anual	Provincial, Municipal, Puntual, Autonómica	May/2018 Dic/2018	01/Ene/2017 2016
Otros					

#### TRABAJOS EJECUTADOS EN 2018

Fase	Descripción tarea	Periodicidad	Desagregación territorial	Fecha realización	Fecha referencia datos
Estudios previos y diseño					
Recogida y grabación de información	Recogida y grabación información de base	Anual	Puntual	Sem1/2018	2017, 2016
Tratamiento de datos y control de calidad	Tratamiento de información de base	Anual	Multiterritorial	Sem2/2018	01/Ene/2017, 2016
Obtención y difusión de resultados	Obtención y Difusión de resultados	Anual	Provincial, Municipal, Puntual, Autonómica	5/Mar/2018 11/Oct/2018	2015 (geolocalización) 01/Ene/2017
Otros					

**RESULTADOS PREVISTOS**

**Variables y atributos a difundir:** Número de establecimientos y empresas activas en la región, tamaño de las mismas, forma jurídica de las empresas titulares de los establecimientos y ubicación física de las empresas y establecimientos

**Modificaciones/Observaciones:**

**PRODUCTOS DE DIFUSIÓN EN 2018****MODIFICACIONES/OBSERVACIONES**

<b>Denominación de Producto:</b> Geolocalización de los establecimientos de 100 o más asalariados	Geolocalización de los establecimientos de 50 o más asalariados
<b>Tipo de Producto:</b> Directorios y Mapas	Directorios, Mapas y Servicios
<b>Url:</b> <a href="http://www.juntadeandalucia.es/institutodeestadisticaycartografia/direct/geolocalizacion.htm">http://www.juntadeandalucia.es/institutodeestadisticaycartografia/direct/geolocalizacion.htm</a>	
<b>Canal o Medio de difusión:</b> Internet	
<b>Periodicidad del Producto de difusión:</b> Anual	
<b>Desagregación Territorial de resultados:</b> Puntual	

<b>Denominación de Producto:</b> Directorio de Empresas y Establecimientos con Actividad Económica en Andalucía	
<b>Tipo de Producto:</b> Tablas, Gráficos y Mapas	
<b>Url:</b> <a href="http://www.juntadeandalucia.es/institutodeestadisticaycartografia/direct/">http://www.juntadeandalucia.es/institutodeestadisticaycartografia/direct/</a>	
<b>Canal o Medio de difusión:</b> Internet	
<b>Periodicidad del Producto de difusión:</b> Anual	
<b>Desagregación Territorial de resultados:</b> Municipal, Provincial y Autonómica	

**Denominación de otros productos:**

**Modificaciones/Observaciones:**

**USO Y UTILIZACIÓN DE RESULTADOS**

<b>Perfil de Usuarios</b>	Administración autonómica y municipal de Andalucía, investigadores y analistas, medios de comunicación, entidades privadas
<b>Solicitudes de datos</b>	100
<b>Accesos en Web</b>	14040
<b>Impacto en medios</b>	6
<b>Referencias técnicas</b>	5
<b>Normas y planes</b>	

**COSTE MÁXIMO ESTIMADO EN 2018****COSTE ECONÓMICO REAL EN 2018**

<b>Coste:</b> 79.906,20€	79.906,20€
--------------------------	------------

<b>NIVEL DE EJECUCIÓN DE LA ACTIVIDAD</b>	<b>Total</b>		<b>Parcial</b>	<b>X</b>	<b>Nulo</b>	
Motivos del nivel de ejecución en caso de Parcial o Nulo:	Desajustes en la difusión					

Evaluación PECA 2018	Central de balances de actividad empresarial en Andalucía	05.03.05
-------------------------	-----------------------------------------------------------	----------

<b>Tipo actividad:</b> Estadística	<b>Organismo responsable:</b> Instituto de Estadística y Cartografía de Andalucía	<b>Tema:</b> 5. Actividad económica y tejido empresarial
<b>Etapa de desarrollo:</b> Operación	<b>Objeto:</b> Producción	<b>Subtema:</b> 5.03 Actividad y demografía empresarial
<b>Tipo de recogida:</b> Fuente administrativa		<b>Cumplimiento ejes:</b> Cohesión y Políticas Públicas

<b>Objetivo:</b> Obtener información sobre la situación económica y financiera, y su evolución en el tiempo, de las empresas que depositan sus cuentas anuales en los Registros Mercantiles de Andalucía mediante la agregación, por actividad económica y tamaño de la empresa, de la información contable contenida en sus balances y cuentas de pérdidas y ganancias
<b>Modificaciones/Observaciones:</b>
<b>Sujeto informante:</b> Ministerio de Justicia (Registros mercantiles de Andalucía)
<b>Modificaciones/Observaciones:</b>
<b>Variables y atributos objeto de estudio:</b> Información administrativa de las empresas que depositan sus cuentas anuales en el Registro Mercantil de Andalucía
<b>Modificaciones/Observaciones:</b>

#### TRABAJOS PREVISTOS EN 2018

Fase	Descripción tarea	Periodicidad	Desagregación territorial	Fecha realización	Fecha referencia datos
Estudios previos y diseño					
Recogida y grabación de información	Recogida y grabación información de base	Anual	Autonómica	Tri1/2018	2015-2016
Tratamiento de datos y control de calidad	Tratamiento de información de base	Anual	Provincial, Autonómica	Tri2/2018	2015-2016
Obtención y difusión de resultados	Difusión de resultados	Anual	Provincial, Autonómica	Jul/2018	2015-2016
Otros					

#### TRABAJOS EJECUTADOS EN 2018

Fase	Descripción tarea	Periodicidad	Desagregación territorial	Fecha realización	Fecha referencia datos
Estudios previos y diseño					
Recogida y grabación de información	Recogida y grabación información de base	Anual	Autonómica	Tri1/2018	2015-2016
Tratamiento de datos y control de calidad	Tratamiento de información de base	Anual	Provincial, Autonómica	Tri2/2018	2015-2016
Obtención y difusión de resultados	Difusión de resultados Economía Social Difusión de resultados	Anual	Provincial, Autonómica	9/Feb/2018 Jul/2018	2015 2015-2016
Otros					



## RESULTADOS PREVISTOS

**Variables y atributos a difundir:** Información sobre la situación económica y financiera de las empresas de Andalucía y de su evolución a lo largo del tiempo: partidas del balance, de la cuenta de pérdidas y ganancias, ratios económico-financieros y análisis de los resultados según actividad, tamaño y provincia

**Modificaciones/Observaciones:**

## PRODUCTOS DE DIFUSIÓN EN 2018

## MODIFICACIONES/OBSERVACIONES

Denominación de Producto: Central de Balances de Actividad Empresarial en Andalucía	
Tipo de Producto: Tablas	
Url: <a href="http://www.juntadeandalucia.es/institutodeestadisticaycartografia/cenbal/index.htm">http://www.juntadeandalucia.es/institutodeestadisticaycartografia/cenbal/index.htm</a>	
Canal o Medio de difusión: Internet	
Periodicidad del Producto de difusión: Anual	
Desagregación Territorial de resultados: Provincial y Autonómica	

Denominación de Producto:	
Tipo de Producto:	
Url:	
Canal o Medio de difusión:	
Periodicidad del Producto de difusión:	
Desagregación Territorial de resultados:	

Denominación de otros productos:

Modificaciones/Observaciones:

## USO Y UTILIZACIÓN DE RESULTADOS

Perfil de Usuarios	Administración Autonómica de Andalucía, investigadores y analistas
Solicitudes de datos	2
Accesos en Web	2712
Impacto en medios	
Referencias técnicas	
Normas y planes	

## COSTE MÁXIMO ESTIMADO EN 2018

## COSTE ECONÓMICO REAL EN 2018

Coste: 14.707,59€	14.707,59€
-------------------	------------

NIVEL DE EJECUCIÓN DE LA ACTIVIDAD	Total	X	Parcial		Nulo	
Motivos del nivel de ejecución en caso de Parcial o Nulo:						

Evaluación PECA 2018	Estadística de empresas públicas locales en Andalucía	05.03.06
-------------------------	-------------------------------------------------------	----------

<b>Tipo actividad:</b> Estadística y Cartográfica	<b>Organismo responsable:</b> Instituto de Estadística y Cartografía de Andalucía	<b>Tema:</b> 5. Actividad económica y tejido empresarial
<b>Etapa de desarrollo:</b> Operación	<b>Objeto:</b> Producción	<b>Subtema:</b> 5.03 Actividad y demografía empresarial
<b>Tipo de recogida:</b> Explotación de información estadística o cartográfica y Recopilación o Síntesis		<b>Cumplimiento ejes:</b> Cohesión y Políticas Públicas

<b>Objetivo:</b> Obtener información sobre la situación económica y financiera, y su evolución en el tiempo, de las empresas públicas locales de Andalucía mediante la agregación, por actividad económica y tamaño de la empresa, de la información contable contenida en sus balances y cuentas de pérdidas y ganancias
<b>Modificaciones/Observaciones:</b>
<b>Sujeto informante:</b> Empresas públicas dependientes de corporaciones locales de Andalucía e Instituto de Estadística y Cartografía de Andalucía
<b>Modificaciones/Observaciones:</b>
<b>Variables y atributos objeto de estudio:</b> Situación económica y financiera de las empresas públicas locales de Andalucía, mediante la agregación, por actividad económica y tamaño de la empresa, de la información contable contenida en sus balances y cuentas de pérdidas y ganancias
<b>Modificaciones/Observaciones:</b>

#### TRABAJOS PREVISTOS EN 2018

Fase	Descripción tarea	Periodicidad	Desagregación territorial	Fecha realización	Fecha referencia datos
Estudios previos y diseño					
Recogida y grabación de información	Recogida y grabación información de base	Anual	Puntual	Tri1/2018	2016, 2017
Tratamiento de datos y control de calidad	Tratamiento de información de base	Anual	Puntual, Provincial	Tri2/2018	2016, 2017
Obtención y difusión de resultados	Obtención y Difusión de resultados	Anual	Provincial, Puntual	May/2018	2016, 2017
Otros					

#### TRABAJOS EJECUTADOS EN 2018

Fase	Descripción tarea	Periodicidad	Desagregación territorial	Fecha realización	Fecha referencia datos
Estudios previos y diseño					
Recogida y grabación de información	Recogida y grabación información de base	Anual	Puntual	Tri1/2018	2016, 2017
Tratamiento de datos y control de calidad	Tratamiento de información de base	Anual	Puntual, Provincial	Tri2/2018	2016, 2017
Obtención y difusión de resultados	Obtención y Difusión de resultados	Anual	Provincial, Puntual	20/Jun/2018	2016, 2017
Otros					

**RESULTADOS PREVISTOS**

Variables y atributos a difundir: Partidas del balance y de la cuenta de pérdidas y ganancias así como nombre, dirección, adscripción orgánica y geolocalización

Modificaciones/Observaciones:

**PRODUCTOS DE DIFUSIÓN EN 2018****MODIFICACIONES/OBSERVACIONES**

Denominación de Producto: Directorio de las empresas públicas locales de Andalucía	
Tipo de Producto: Directorios	
Url: <a href="http://www.juntadeandalucia.es/institutodeestadisticaycartografia/sectorpublico/index.htm">http://www.juntadeandalucia.es/institutodeestadisticaycartografia/sectorpublico/index.htm</a>	
Canal o Medio de difusión: Internet	
Periodicidad del Producto de difusión: Anual	
Desagregación Territorial de resultados: Puntual	

Denominación de Producto: Estadística de empresas públicas locales en Andalucía	
Tipo de Producto: Tablas, Gráficos y Mapas	Tablas y Mapas
Url: <a href="http://www.juntadeandalucia.es/institutodeestadisticaycartografia/sectorpublico/index.htm">http://www.juntadeandalucia.es/institutodeestadisticaycartografia/sectorpublico/index.htm</a>	
Canal o Medio de difusión: Internet	
Periodicidad del Producto de difusión: Anual	
Desagregación Territorial de resultados: Provincial	

Denominación de otros productos: Geolocalización de las empresas públicas locales en Andalucía

Modificaciones/Observaciones:

**USO Y UTILIZACIÓN DE RESULTADOS**

Perfil de Usuarios	Administración autonómica y municipal de Andalucía
Solicitudes de datos	
Accesos en Web	2535
Impacto en medios	1
Referencias técnicas	
Normas y planes	

**COSTE MÁXIMO ESTIMADO EN 2018****COSTE ECONÓMICO REAL EN 2018**

Coste: 5.707,59€	5.707,59€
------------------	-----------

<b>NIVEL DE EJECUCIÓN DE LA ACTIVIDAD</b>	<b>Total</b>	<b>X</b>	<b>Parcial</b>		<b>Nulo</b>	
Motivos del nivel de ejecución en caso de Parcial o Nulo:						

Evaluación PECA 2018	Demografía empresarial de Andalucía	05.03.07
-------------------------	-------------------------------------	----------

<b>Tipo actividad:</b> Estadística	<b>Organismo responsable:</b> Instituto de Estadística y Cartografía de Andalucía	<b>Tema:</b> 5. Actividad económica y tejido empresarial
<b>Etapas de desarrollo:</b> Operación	<b>Objeto:</b> Producción	<b>Subtema:</b> 5.03 Actividad y demografía empresarial
<b>Tipo de recogida:</b> Explotación de información estadística o cartográfica		<b>Cumplimiento ejes:</b> Cohesión y Políticas Públicas

<b>Objetivo:</b> Ofrecer información sobre la evolución de los establecimientos con actividad económica en Andalucía en el curso del año de referencia del Directorio
<b>Modificaciones/Observaciones:</b>
<b>Sujeto informante:</b> Instituto de Estadística y Cartografía de Andalucía
<b>Modificaciones/Observaciones:</b>
<b>Variables y atributos objeto de estudio:</b> Empresas y establecimientos que desarrollan su actividad económica en Andalucía
<b>Modificaciones/Observaciones:</b>

#### TRABAJOS PREVISTOS EN 2018

Fase	Descripción tarea	Periodicidad	Desagregación territorial	Fecha realización	Fecha referencia datos
Estudios previos y diseño					
Recogida y grabación de información					
Tratamiento de datos y control de calidad	Tratamiento de información de base	Anual	Multiterritorial	Jun/2018	2017
Obtención y difusión de resultados	Obtención y Difusión de resultados	Anual	Multiterritorial	Jul/2018	2017
Otros					

#### TRABAJOS EJECUTADOS EN 2018

Fase	Descripción tarea	Periodicidad	Desagregación territorial	Fecha realización	Fecha referencia datos
Estudios previos y diseño					
Recogida y grabación de información					
Tratamiento de datos y control de calidad	Tratamiento de información de base	Anual	Multiterritorial	Oct/2018	2017
Obtención y difusión de resultados	Obtención y Difusión de resultados	Anual	Multiterritorial	26/Oct/2018	2017
Otros					

**RESULTADOS PREVISTOS**

**Variables y atributos a difundir:** La distribución provincial y sectorial de los establecimientos, la especialización productiva de las provincias andaluzas y densidad empresarial, el empleo, así como el tamaño de los establecimientos. Altas, bajas, permanencias del año t, probabilidad de supervivencia, probabilidad condicionada de supervivencia, tasa de entrada bruta y tasa de salida bruta

**Modificaciones/Observaciones:**

**PRODUCTOS DE DIFUSIÓN EN 2018****MODIFICACIONES/OBSERVACIONES**

Denominación de Producto: Demografía empresarial de Andalucía	
Tipo de Producto: Tablas	
Url: <a href="http://www.juntadeandalucia.es/institutodeestadisticaycartografia/demogemp/index.htm">http://www.juntadeandalucia.es/institutodeestadisticaycartografia/demogemp/index.htm</a>	
Canal o Medio de difusión: Internet	
Periodicidad del Producto de difusión: Anual	
Desagregación Territorial de resultados: Autonómica	

Denominación de Producto:	
Tipo de Producto:	
Url:	
Canal o Medio de difusión:	
Periodicidad del Producto de difusión:	
Desagregación Territorial de resultados:	

Denominación de otros productos:

Modificaciones/Observaciones:

**USO Y UTILIZACIÓN DE RESULTADOS**

Perfil de Usuarios	
Solicitudes de datos	4
Accesos en Web	2427
Impacto en medios	
Referencias técnicas	1
Normas y planes	

**COSTE MÁXIMO ESTIMADO EN 2018****COSTE ECONÓMICO REAL EN 2018**

Coste: No genera coste externo

No ha generado coste externo

NIVEL DE EJECUCIÓN DE LA ACTIVIDAD	Total	Parcial	X	Nulo
Motivos del nivel de ejecución en caso de Parcial o Nulo:	Desajustes en la difusión			

Evaluación PECA 2018	Indicadores de competitividad e iniciativa empresarial en Andalucía	05.03.08
-------------------------	---------------------------------------------------------------------	----------

<b>Tipo actividad:</b> Estadística	<b>Organismo responsable:</b> Instituto de Estadística y Cartografía de Andalucía	<b>Tema:</b> 5. Actividad económica y tejido empresarial
<b>Etapa de desarrollo:</b> Operación	<b>Objeto:</b> Producción	<b>Subtema:</b> 5.03 Actividad y demografía empresarial
<b>Tipo de recogida:</b> Recopilación o Síntesis	<b>Cumplimiento ejes:</b> Cohesión, Género y Políticas Públicas	

<b>Objetivo:</b> Ofrecer un conjunto de indicadores, tanto macroeconómicos como microeconómicos, que permitan evaluar el nivel de competitividad de Andalucía y sus factores condicionantes, y analizar la iniciativa empresarial como factor clave en la competitividad regional
<b>Modificaciones/Observaciones:</b>
<b>Sujeto informante:</b> Organismos productores de estadísticas
<b>Modificaciones/Observaciones:</b>
<b>Variables y atributos objeto de estudio:</b> Mercado empresarial en Andalucía
<b>Modificaciones/Observaciones:</b>

#### TRABAJOS PREVISTOS EN 2018

Fase	Descripción tarea	Periodicidad	Desagregación territorial	Fecha realización	Fecha referencia datos
Estudios previos y diseño					
Recogida y grabación de información	Recopilación de información estadística procedente de múltiples fuentes	Anual	Autonómica	2018	2017
Tratamiento de datos y control de calidad	Explotaciones específicas de encuestas oficiales diversas. Contraste evolutivo de los resultados	Anual	Autonómica	Tri4/2018	2017
Obtención y difusión de resultados	Difusión de resultados	Anual	Autonómica	26/Dic/2018	2017
Otros					

#### TRABAJOS EJECUTADOS EN 2018

Fase	Descripción tarea	Periodicidad	Desagregación territorial	Fecha realización	Fecha referencia datos
Estudios previos y diseño					
Recogida y grabación de información	Recopilación de información estadística procedente de múltiples fuentes	Anual	Autonómica	2018	2017
Tratamiento de datos y control de calidad	Explotaciones específicas de encuestas oficiales diversas. Contraste evolutivo de los resultados	Anual	Autonómica	Tri4/2018	2017
Obtención y difusión de resultados	Difusión de resultados	Anual	Autonómica	26/Dic/2018	2017
Otros					

**RESULTADOS PREVISTOS**

**Variables y atributos a difundir:** Oportunidades de beneficio, capital humano empresarial, movilización de factores productivos, características individuales del empresariado, factores sociológicos y psicológicos del empresariado, instituciones, stock, flujos y éxito de empresas y empresariado, y variables de output

**Modificaciones/Observaciones:** No se ha ofrecido información sobre los factores sociológicos y psicológicos del empresariado

**PRODUCTOS DE DIFUSIÓN EN 2018****MODIFICACIONES/OBSERVACIONES**

<b>Denominación de Producto:</b> Sistema de indicadores de competitividad e iniciativa empresarial en Andalucía	
<b>Tipo de Producto:</b> Tablas y Gráficos	
<b>Url:</b> <a href="http://www.juntadeandalucia.es/institutodeestadisticaycartografia/indcomp/index.htm">http://www.juntadeandalucia.es/institutodeestadisticaycartografia/indcomp/index.htm</a>	
<b>Canal o Medio de difusión:</b> Internet	
<b>Periodicidad del Producto de difusión:</b> Anual	
<b>Desagregación Territorial de resultados:</b> Autonómica	

<b>Denominación de Producto:</b>	
<b>Tipo de Producto:</b>	
<b>Url:</b>	
<b>Canal o Medio de difusión:</b>	
<b>Periodicidad del Producto de difusión:</b>	
<b>Desagregación Territorial de resultados:</b>	

<b>Denominación de otros productos:</b>	
<b>Modificaciones/Observaciones:</b>	

**USO Y UTILIZACIÓN DE RESULTADOS**

<b>Perfil de Usuarios</b>	Empresas, empresarios, emprendedores. Administración pública
<b>Solicitudes de datos</b>	
<b>Accesos en Web</b>	751
<b>Impacto en medios</b>	
<b>Referencias técnicas</b>	
<b>Normas y planes</b>	Planificación en materia empresarial

**COSTE MÁXIMO ESTIMADO EN 2018****COSTE ECONÓMICO REAL EN 2018**

<b>Coste:</b> No genera coste externo	No ha generado coste externo
---------------------------------------	------------------------------

<b>NIVEL DE EJECUCIÓN DE LA ACTIVIDAD</b>	<b>Total</b>	<b>X</b>	<b>Parcial</b>		<b>Nulo</b>	
Motivos del nivel de ejecución en caso de Parcial o Nulo:						

Evaluación PECA 2018	Indicadores de confianza empresarial de Andalucía	05.03.13
-------------------------	---------------------------------------------------	----------

<b>Tipo actividad:</b> Estadística y Cartográfica	<b>Organismo responsable:</b> Instituto de Estadística y Cartografía de Andalucía	<b>Tema:</b> 5. Actividad económica y tejido empresarial
<b>Etapa de desarrollo:</b> Operación	<b>Objeto:</b> Producción	<b>Subtema:</b> 5.03 Actividad y demografía empresarial
<b>Tipo de recogida:</b> Observación directa		<b>Cumplimiento ejes:</b> Cohesión y Políticas Públicas

<b>Objetivo:</b> Obtener información sobre la opinión de los empresarios y empresarias, con establecimientos productivos en Andalucía, sobre la situación económica actual y las perspectivas a corto plazo
<b>Modificaciones/Observaciones:</b>
<b>Sujeto informante:</b> Empresas
<b>Modificaciones/Observaciones:</b>
<b>Variables y atributos objeto de estudio:</b> Percepción de los empresarios y empresarias de la evolución de la facturación, el empleo, la inversión, y el nivel de precios para los sectores industriales, construcción y servicios
<b>Modificaciones/Observaciones:</b>

#### TRABAJOS PREVISTOS EN 2018

Fase	Descripción tarea	Periodicidad	Desagregación territorial	Fecha realización	Fecha referencia datos
Estudios previos y diseño					
Recogida y grabación de información	Recogida y grabación información de base	Trimestral	Puntual	Tri1-Tri4/2018	Tri2/2018-Tri1/2019
Tratamiento de datos y control de calidad	Tratamiento de información de base	Trimestral	Provincial, Autónoma	Tri1-Tri4/2018	Tri1-Tri4/2018
Obtención y difusión de resultados	Obtención y Difusión de resultados	Trimestral	Provincial, Autónoma	17/Ene/2018, 13/Abr/2018 11/Jul/2018, 10/Oct/2018	Tri1/2018, Tri2/2018 Tri3/2018, Tri4/2018
Otros					

#### TRABAJOS EJECUTADOS EN 2018

Fase	Descripción tarea	Periodicidad	Desagregación territorial	Fecha realización	Fecha referencia datos
Estudios previos y diseño					
Recogida y grabación de información	Recogida y grabación información de base	Trimestral	Puntual	Tri1-Tri4/2018	Tri2/2018-Tri1/2019
Tratamiento de datos y control de calidad	Tratamiento de información de base	Trimestral	Provincial, Autónoma	Tri1-Tri4/2018	Tri1-Tri4/2018
Obtención y difusión de resultados	Obtención y Difusión de resultados	Trimestral	Provincial, Autónoma	17/Ene/2018, 16/Abr/2018 11/Jul/2018, 10/Oct/2018	Tri1/2018, Tri2/2018 Tri3/2018, Tri4/2018
Otros					



**RESULTADOS PREVISTOS**

**Variables y atributos a difundir:** Empleo, inversión, nivel de precios, exportaciones, factores que limitan la la marcha del establecimiento, sector de actividad, provincia, número de empleados, utilización de la capacidad productiva (si la empresa pertenece al sector industrial), y medidas para reducir el impacto medioambiental

**Modificaciones/Observaciones:**

**PRODUCTOS DE DIFUSIÓN EN 2018****MODIFICACIONES/OBSERVACIONES**

<b>Denominación de Producto:</b> Indicadores de Confianza Empresarial de Andalucía	
<b>Tipo de Producto:</b> Tablas y Mapas	
<b>Url:</b> <a href="http://www.juntadeandalucia.es/institutodeestadisticaycartografia/iconfiea/index.htm">http://www.juntadeandalucia.es/institutodeestadisticaycartografia/iconfiea/index.htm</a>	
<b>Canal o Medio de difusión:</b> Internet	
<b>Periodicidad del Producto de difusión:</b> Trimestral	
<b>Desagregación Territorial de resultados:</b> Provincial y Autonómica	

<b>Denominación de Producto:</b>	
<b>Tipo de Producto:</b>	
<b>Url:</b>	
<b>Canal o Medio de difusión:</b>	
<b>Periodicidad del Producto de difusión:</b>	
<b>Desagregación Territorial de resultados:</b>	

**Denominación de otros productos:**

**Modificaciones/Observaciones:**

**USO Y UTILIZACIÓN DE RESULTADOS**

<b>Perfil de Usuarios</b>	Administración autonómica de Andalucía, analistas e investigadores, medios comunicación
<b>Solicitudes de datos</b>	7
<b>Accesos en Web</b>	1108
<b>Impacto en medios</b>	7
<b>Referencias técnicas</b>	
<b>Normas y planes</b>	

**COSTE MÁXIMO ESTIMADO EN 2018****COSTE ECONÓMICO REAL EN 2018**

<b>Coste:</b> No genera coste externo	No ha generado coste externo
---------------------------------------	------------------------------

<b>NIVEL DE EJECUCIÓN DE LA ACTIVIDAD</b>	<b>Total</b>	<b>X</b>	<b>Parcial</b>		<b>Nulo</b>	
Motivos del nivel de ejecución en caso de Parcial o Nulo:						

Evaluación PECA 2018	Índice de producción industrial de Andalucía	05.07.07
-------------------------	----------------------------------------------	----------

<b>Tipo actividad:</b> Estadística	<b>Organismo responsable:</b> Instituto de Estadística y Cartografía de Andalucía	<b>Tema:</b> 5. Actividad económica y tejido empresarial
<b>Eta de desarrollo:</b> Operación	<b>Objeto:</b> Producción	<b>Subtema:</b> 5.07 Industria, energía y minas
<b>Tipo de recogida:</b> Explotación de información estadística o cartográfica		<b>Cumplimiento ejes:</b> Cohesión y Políticas Públicas

<b>Objetivo:</b> Conocer las principales magnitudes económicas, de carácter estructural, de los diferentes sectores industriales en Andalucía, y efectuar su comparación con los datos nacionales
<b>Modificaciones/Observaciones:</b>
<b>Sujeto informante:</b> Instituto Nacional de Estadística
<b>Modificaciones/Observaciones:</b>
<b>Variables y atributos objeto de estudio:</b> Actividades económicas que siendo utilizadoras de factores de producción, y mediante el empleo de una técnica determinada, obtienen un volumen de producto no primario cuyas características formales y funcionales son esencialmente diferentes de los factores
<b>Modificaciones/Observaciones:</b>

#### TRABAJOS PREVISTOS EN 2018

Fase	Descripción tarea	Periodicidad	Desagregación territorial	Fecha realización	Fecha referencia datos
Estudios previos y diseño					
Recogida y grabación de información	Recepción de índices del INE	Mensual	Autonómica	Ene-Dic/2018	Nov/2017-Oct/2018
Tratamiento de datos y control de calidad	Tratamiento de información de base	Mensual	Autonómica	Ene-Dic/2018	Nov/2017-Oct/2018
Obtención y difusión de resultados	Obtención y Difusión de resultados	Mensual	Autonómica	11/Ene/2018, 8/Feb/2018 9/Mar/2018, 6/Abr/2018 9/May/2018, 6/Jun/2018 5/Jul/2018, 8/Ago/2018 7/Sep/2018, 5/Oct/2018 8/Nov/2018, 5/Dic/2018	Nov/2017, Dic/2017 Ene/2018, Feb/2018 Mar/2018, Abr/2018 May/2018, Jun/2018 Jul/2018, Ago/2018 Sep/2018, Oct/2018
Otros					

#### TRABAJOS EJECUTADOS EN 2018

Fase	Descripción tarea	Periodicidad	Desagregación territorial	Fecha realización	Fecha referencia datos
Estudios previos y diseño					
Recogida y grabación de información	Recepción de índices del INE	Mensual	Autonómica	Ene-Dic/2018	Nov/2017-Oct/2018
Tratamiento de datos y control de calidad	Tratamiento de información de base	Mensual	Autonómica	Ene-Dic/2018	Nov/2017-Oct/2018
Obtención y difusión de resultados	Obtención y Difusión de resultados	Mensual	Autonómica	11/Ene/2018, 8/Feb/2018 9/Mar/2018, 6/Abr/2018 9/May/2018, 6/Jun/2018 5/Jul/2018, 8/Ago/2018 7/Sep/2018, 5/Oct/2018 8/Nov/2018, 5/Dic/2018	Nov/2017, Dic/2017 Ene/2018, Feb/2018 Mar/2018, Abr/2018 May/2018, Jun/2018 Jul/2018, Ago/2018 Sep/2018, Oct/2018
Otros					

**RESULTADOS PREVISTOS**

Variables y atributos a difundir: Índice General, por Secciones y Divisiones y corregido de estacionalidad y efecto calendario, variación interanual por sectores y destino económico, y acumulado anual por ramas de actividad

Modificaciones/Observaciones:

**PRODUCTOS DE DIFUSIÓN EN 2018****MODIFICACIONES/OBSERVACIONES**

Denominación de Producto: Índice de producción industrial de Andalucía	
Tipo de Producto: Tablas y Gráficos	
Url: <a href="http://www.juntadeandalucia.es/institutodeestadisticaycartografia/ipian">http://www.juntadeandalucia.es/institutodeestadisticaycartografia/ipian</a>	
Canal o Medio de difusión: Internet	
Periodicidad del Producto de difusión: Mensual	
Desagregación Territorial de resultados: Autonómica	

Denominación de Producto:	
Tipo de Producto:	
Url:	
Canal o Medio de difusión:	
Periodicidad del Producto de difusión:	
Desagregación Territorial de resultados:	

Denominación de otros productos:

Modificaciones/Observaciones:

**USO Y UTILIZACIÓN DE RESULTADOS**

Perfil de Usuarios	Administración autonómica de Andalucía, analistas económicos, medios comunicación
Solicitudes de datos	1
Accesos en Web	4056
Impacto en medios	4
Referencias técnicas	
Normas y planes	

**COSTE MÁXIMO ESTIMADO EN 2018****COSTE ECONÓMICO REAL EN 2018**

Coste: No genera coste externo	No ha generado coste externo
--------------------------------	------------------------------

<b>NIVEL DE EJECUCIÓN DE LA ACTIVIDAD</b>	<b>Total</b>	<b>X</b>	<b>Parcial</b>		<b>Nulo</b>	
Motivos del nivel de ejecución en caso de Parcial o Nulo:						

Evaluación PECA 2018	Encuesta industrial de productos. Resultados de Andalucía	05.07.08
-------------------------	-----------------------------------------------------------	----------

<b>Tipo actividad:</b> Estadística	<b>Organismo responsable:</b> Instituto de Estadística y Cartografía de Andalucía	<b>Tema:</b> 5. Actividad económica y tejido empresarial
<b>Etapas de desarrollo:</b> Operación	<b>Objeto:</b> Producción	<b>Subtema:</b> 5.07 Industria, energía y minas
<b>Tipo de recogida:</b> Explotación de información estadística o cartográfica		<b>Cumplimiento ejes:</b> Cohesión y Políticas Públicas

<b>Objetivo:</b> Obtener información, con periodicidad mensual, sobre la evolución del conjunto de la actividad industrial en Andalucía y de las ramas industriales
<b>Modificaciones/Observaciones:</b>
<b>Sujeto informante:</b> Instituto Nacional de Estadística
<b>Modificaciones/Observaciones:</b>
<b>Variables y atributos objeto de estudio:</b> Establecimientos industriales ubicados en el territorio de la Comunidad Autónoma de Andalucía necesarios para cubrir el 90% de la producción de cada clase de la CNAE-2009
<b>Modificaciones/Observaciones:</b>

#### TRABAJOS PREVISTOS EN 2018

Fase	Descripción tarea	Periodicidad	Desagregación territorial	Fecha realización	Fecha referencia datos
Estudios previos y diseño					
Recogida y grabación de información	Recepción de microdatos del INE	Anual	Autonómica	Sep/2018	2017
Tratamiento de datos y control de calidad	Tratamiento de información de base	Anual	Autonómica	Sep/2018	2017
Obtención y difusión de resultados	Obtención y Difusión de resultados	Anual	Autonómica	Sep/2018	2017
Otros					

#### TRABAJOS EJECUTADOS EN 2018

Fase	Descripción tarea	Periodicidad	Desagregación territorial	Fecha realización	Fecha referencia datos
Estudios previos y diseño					
Recogida y grabación de información	Recepción de microdatos del INE	Anual	Autonómica	Ago/2018	2017
Tratamiento de datos y control de calidad	Tratamiento de información de base	Anual	Autonómica	Ago/2018	2017
Obtención y difusión de resultados	Obtención y Difusión de resultados	Anual	Autonómica	13/Ago/2018	2017
Otros					

**RESULTADOS PREVISTOS**

**Variables y atributos a difundir:** Producción (valor y cantidad) de un conjunto de productos industriales que cubren una parte importante del sector industrial andaluz según grupo de actividad, sector y a nivel de producto (prodcom)

**Modificaciones/Observaciones:**

**PRODUCTOS DE DIFUSIÓN EN 2018****MODIFICACIONES/OBSERVACIONES**

<b>Denominación de Producto:</b> Encuesta industrial anual de productos	
<b>Tipo de Producto:</b> Tablas y Mapas	Tablas
<b>Url:</b> <a href="http://www.juntadeandalucia.es/institutodeestadisticaycartografia/encindusprod">http://www.juntadeandalucia.es/institutodeestadisticaycartografia/encindusprod</a>	
<b>Canal o Medio de difusión:</b> Internet	
<b>Periodicidad del Producto de difusión:</b> Anual	
<b>Desagregación Territorial de resultados:</b> Autonómica	

<b>Denominación de Producto:</b>	
<b>Tipo de Producto:</b>	
<b>Url:</b>	
<b>Canal o Medio de difusión:</b>	
<b>Periodicidad del Producto de difusión:</b>	
<b>Desagregación Territorial de resultados:</b>	

**Denominación de otros productos:**

**Modificaciones/Observaciones:**

**USO Y UTILIZACIÓN DE RESULTADOS**

<b>Perfil de Usuarios</b>	Administración autonómica de Andalucía
<b>Solicitudes de datos</b>	1
<b>Accesos en Web</b>	733
<b>Impacto en medios</b>	
<b>Referencias técnicas</b>	
<b>Normas y planes</b>	

**COSTE MÁXIMO ESTIMADO EN 2018****COSTE ECONÓMICO REAL EN 2018**

<b>Coste:</b> No genera coste externo	No ha generado coste externo
---------------------------------------	------------------------------

<b>NIVEL DE EJECUCIÓN DE LA ACTIVIDAD</b>	<b>Total</b>	<b>X</b>	<b>Parcial</b>		<b>Nulo</b>	
Motivos del nivel de ejecución en caso de Parcial o Nulo:						

Evaluación PECA 2018	Índice de ventas en grandes superficies de Andalucía	05.08.01
-------------------------	------------------------------------------------------	----------

<b>Tipo actividad:</b> Estadística	<b>Organismo responsable:</b> Instituto de Estadística y Cartografía de Andalucía	<b>Tema:</b> 5. Actividad económica y tejido empresarial
<b>Etapa de desarrollo:</b> Operación	<b>Objeto:</b> Producción	<b>Subtema:</b> 5.08 Comercio
<b>Tipo de recogida:</b> Observación directa	<b>Cumplimiento ejes:</b> Cohesión y Políticas Públicas	

<b>Objetivo:</b> Obtener información mensual sobre la evolución de la actividad del comercio en las grandes superficies de Andalucía
<b>Modificaciones/Observaciones:</b>
<b>Sujeto informante:</b> Personas físicas y jurídicas con actividad de comercio al por menor en grandes superficies en Andalucía
<b>Modificaciones/Observaciones:</b>
<b>Variables y atributos objeto de estudio:</b> Establecimiento comercial que cumpla tres requisitos básicos: que su actividad esté incluida en la división 47 de la CNAE-09 y que su superficie de venta sea superior a dos mil quinientos metros cuadrados
<b>Modificaciones/Observaciones:</b>

#### TRABAJOS PREVISTOS EN 2018

Fase	Descripción tarea	Periodicidad	Desagregación territorial	Fecha realización	Fecha referencia datos
Estudios previos y diseño					
Recogida y grabación de información	Recogida y grabación información de base	Mensual	Puntual	Ene-Dic/2018	Nov/2017-Oct/2018
Tratamiento de datos y control de calidad	Tratamiento de información de base	Mensual	Autonómica	Ene-Dic/2018	Nov/2017-Oct/2018
Obtención y difusión de resultados	Obtención y Difusión de resultados	Mensual	Autonómica	2/Ene/2018, 1/Feb/2018 21/Mar/2018, 4/Abr/2018 4/May/2018, 5/Jun/2018 3/Jul/2018, 3/Ago/2018 3/Sep/2018, 4/Oct/2018 5/Nov/2018, 4/Dic/2018	Nov/2017, Dic/2017 Ene/2018, Feb/2018 Mar/2018, Abr/2018 May/2018, Jun/2018 Jul/2018, Ago/2018 Sep/2018, Oct/2018
Otros					

#### TRABAJOS EJECUTADOS EN 2018

Fase	Descripción tarea	Periodicidad	Desagregación territorial	Fecha realización	Fecha referencia datos
Estudios previos y diseño					
Recogida y grabación de información	Recogida y grabación información de base	Mensual	Puntual	Ene-Dic/2018	Nov/2017-Oct/2018
Tratamiento de datos y control de calidad	Tratamiento de información de base	Mensual	Autonómica	Ene-Dic/2018	Nov/2017-Oct/2018
Obtención y difusión de resultados	Obtención y Difusión de resultados	Mensual	Autonómica	2/Ene/2018, 1/Feb/2018 21/Mar/2018, 4/Abr/2018 4/May/2018, 5/Jun/2018 3/Jul/2018, 3/Ago/2018 3/Sep/2018, 4/Oct/2018 5/Nov/2018, 5/Dic/2018	Nov/2017, Dic/2017 Ene/2018, Feb/2018 Mar/2018, Abr/2018 May/2018, Jun/2018 Jul/2018, Ago/2018 Sep/2018, Oct/2018
Otros					

**RESULTADOS PREVISTOS**

**Variables y atributos a difundir:** Variación experimentada en las ventas de las grandes superficies comerciales de Andalucía: volumen de ventas, variaciones interanuales, índice general, alimentación y resto

**Modificaciones/Observaciones:**

**PRODUCTOS DE DIFUSIÓN EN 2018****MODIFICACIONES/OBSERVACIONES**

<b>Denominación de Producto:</b> Índice de ventas en grandes superficies de Andalucía	
<b>Tipo de Producto:</b> Tablas y Gráficos	
<b>Url:</b> <a href="http://www.juntadeandalucia.es/institutodeestadisticaycartografia/ivgs/index.htm">http://www.juntadeandalucia.es/institutodeestadisticaycartografia/ivgs/index.htm</a>	
<b>Canal o Medio de difusión:</b> Internet	
<b>Periodicidad del Producto de difusión:</b> Mensual	
<b>Desagregación Territorial de resultados:</b> Autonómica	

<b>Denominación de Producto:</b>	
<b>Tipo de Producto:</b>	
<b>Url:</b>	
<b>Canal o Medio de difusión:</b>	
<b>Periodicidad del Producto de difusión:</b>	
<b>Desagregación Territorial de resultados:</b>	

**Denominación de otros productos:**

**Modificaciones/Observaciones:**

**USO Y UTILIZACIÓN DE RESULTADOS**

<b>Perfil de Usuarios</b>	Administración autonómica de Andalucía, analistas económicos
<b>Solicitudes de datos</b>	1
<b>Accesos en Web</b>	1181
<b>Impacto en medios</b>	8
<b>Referencias técnicas</b>	
<b>Normas y planes</b>	

**COSTE MÁXIMO ESTIMADO EN 2018****COSTE ECONÓMICO REAL EN 2018**

**Coste:** No genera coste externo

No ha generado coste externo

<b>NIVEL DE EJECUCIÓN DE LA ACTIVIDAD</b>	<b>Total</b>	<b>X</b>	<b>Parcial</b>		<b>Nulo</b>	
Motivos del nivel de ejecución en caso de Parcial o Nulo:						

Evaluación PECA 2018	Índice de comercio al por menor de Andalucía	05.08.02
-------------------------	----------------------------------------------	----------

<b>Tipo actividad:</b> Estadística	<b>Organismo responsable:</b> Instituto de Estadística y Cartografía de Andalucía	<b>Tema:</b> 5. Actividad económica y tejido empresarial
<b>Etapas de desarrollo:</b> Operación	<b>Objeto:</b> Producción	<b>Subtema:</b> 5.08 Comercio
<b>Tipo de recogida:</b> Explotación de información estadística o cartográfica		<b>Cumplimiento ejes:</b> Cohesión y Políticas Públicas

<b>Objetivo:</b> Obtener información mensual sobre la evolución de la actividad del comercio al por menor en Andalucía mediante el seguimiento del volumen de ventas y el empleo
<b>Modificaciones/Observaciones:</b>
<b>Sujeto informante:</b> Instituto Nacional de Estadística
<b>Modificaciones/Observaciones:</b>
<b>Variables y atributos objeto de estudio:</b> Empresas cuya actividad principal se inscribe en la División 47 de la Clasificación Nacional de Actividades Económicas (CNAE-2009)
<b>Modificaciones/Observaciones:</b>

#### TRABAJOS PREVISTOS EN 2018

Fase	Descripción tarea	Periodicidad	Desagregación territorial	Fecha realización	Fecha referencia datos
Estudios previos y diseño					
Recogida y grabación de información	Recepción de índices del INE	Mensual	Autonómica	Ene-Dic/2018	Nov/2017-Oct/2018
Tratamiento de datos y control de calidad	Tratamiento de información de base	Mensual	Autonómica	Ene-Dic/2018	Nov/2017-Oct/2018
Obtención y difusión de resultados	Obtención y Difusión de resultados	Mensual	Autonómica	2/Ene/2018, 1/Feb/2018 21/Mar/2018, 4/Abr/2018 4/May/2018, 5/Jun/2018 3/Jul/2018, 3/Ago/2018 5/Sep/2018, 3/Oct/2018 5/Nov/2018, 4/Dic/2018	Nov/2017, Dic/2017 Ene/2018, Feb/2018 Mar/2018, Abr/2018 May/2018, Jun/2018 Jul/2018, Ago/2018 Sep/2018, Oct/2018
Otros					

#### TRABAJOS EJECUTADOS EN 2018

Fase	Descripción tarea	Periodicidad	Desagregación territorial	Fecha realización	Fecha referencia datos
Estudios previos y diseño					
Recogida y grabación de información	Recepción de índices del INE	Mensual	Autonómica	Ene-Dic/2018	Nov/2017-Oct/2018
Tratamiento de datos y control de calidad	Tratamiento de información de base	Mensual	Autonómica	Ene-Dic/2018	Nov/2017-Oct/2018
Obtención y difusión de resultados	Obtención y Difusión de resultados	Mensual	Autonómica	2/Ene/2018, 1/Feb/2018 21/Mar/2018, 4/Abr/2018 4/May/2018, 5/Jun/2018 3/Jul/2018, 3/Ago/2018 5/Sep/2018, 4/Oct/2018 5/Nov/2018, 4/Dic/2018	Nov/2017, Dic/2017 Ene/2018, Feb/2018 Mar/2018, Abr/2018 May/2018, Jun/2018 Jul/2018, Ago/2018 Sep/2018, Oct/2018
Otros					



## RESULTADOS PREVISTOS

**Variables y atributos a difundir:** Evolución de la actividad del comercio al por menor en Andalucía, mediante el seguimiento del volumen de ventas y el empleo en este tipo de establecimientos: índice original y deflactado, variación interanual, ventas totales, ventas totales sin estaciones de servicio, ventas de alimentación y no alimentación e índice de ocupación

**Modificaciones/Observaciones:**

## PRODUCTOS DE DIFUSIÓN EN 2018

## MODIFICACIONES/OBSERVACIONES

Denominación de Producto: Índice de comercio al por menor de Andalucía	
Tipo de Producto: Tablas y Gráficos	
Url: <a href="http://www.juntadeandalucia.es/institutodeestadisticaycartografia/icma/index.htm">http://www.juntadeandalucia.es/institutodeestadisticaycartografia/icma/index.htm</a>	
Canal o Medio de difusión: Internet	
Periodicidad del Producto de difusión: Mensual	
Desagregación Territorial de resultados: Autonómica	

Denominación de Producto:	
Tipo de Producto:	
Url:	
Canal o Medio de difusión:	
Periodicidad del Producto de difusión:	
Desagregación Territorial de resultados:	

Denominación de otros productos:

Modificaciones/Observaciones:

## USO Y UTILIZACIÓN DE RESULTADOS

Perfil de Usuarios	Administración autonómica de Andalucía, analistas económicos
Solicitudes de datos	
Accesos en Web	1176
Impacto en medios	
Referencias técnicas	
Normas y planes	

## COSTE MÁXIMO ESTIMADO EN 2018

## COSTE ECONÓMICO REAL EN 2018

Coste: No genera coste externo	No ha generado coste externo
--------------------------------	------------------------------

NIVEL DE EJECUCIÓN DE LA ACTIVIDAD	Total	X	Parcial		Nulo	
Motivos del nivel de ejecución en caso de Parcial o Nulo:						

Evaluación PECA 2018	Encuesta de coyuntura turística de Andalucía	05.09.02
-------------------------	----------------------------------------------	----------

<b>Tipo actividad:</b> Estadística y Cartográfica	<b>Organismo responsable:</b> Instituto de Estadística y Cartografía de Andalucía	<b>Tema:</b> 5. Actividad económica y tejido empresarial
<b>Etapas de desarrollo:</b> Operación	<b>Objeto:</b> Producción	<b>Subtema:</b> 5.09 Turismo y hostelería
<b>Tipo de recogida:</b> Observación directa	<b>Cumplimiento ejes:</b> Cohesión, Género y Políticas Públicas	

<b>Objetivo:</b> Obtener información sobre la evolución de la actividad turística de Andalucía desde la óptica de la demanda
<b>Modificaciones/Observaciones:</b>
<b>Sujeto informante:</b> Turistas que se desplazan por Andalucía
<b>Modificaciones/Observaciones:</b>
<b>Variables y atributos objeto de estudio:</b> La demanda turística formada por las personas que se desplazan y adquieren servicios en el punto de destino, siempre que este desplazamiento esté motivado por algunos de los motivos considerados turísticos
<b>Modificaciones/Observaciones:</b>

#### TRABAJOS PREVISTOS EN 2018

Fase	Descripción tarea	Periodicidad	Desagregación territorial	Fecha realización	Fecha referencia datos
Estudios previos y diseño					
Recogida y grabación de información	Recogida y grabación información de base	Trimestral	Puntual	Tri1-Tri4/2018	Tri4/2017-Tri3/2018
Tratamiento de datos y control de calidad	Tratamiento de información de base	Trimestral	Provincial, Autónoma	Tri1-Tri4/2018	Tri4/2017-Tri3/2018
Obtención y difusión de resultados	Obtención y Difusión de resultados	Trimestral	Provincial, Autónoma	6/Feb/2018, 9/May/2018 7/Ago/2018, 7/Nov/2018	Tri4/2017, Tri1/2018 Tri2/2018, Tri3/2018
	Obtención y Difusión de resultados	Anual	Provincial, Autónoma	Mar/2018	2017
Otros					

#### TRABAJOS EJECUTADOS EN 2018

Fase	Descripción tarea	Periodicidad	Desagregación territorial	Fecha realización	Fecha referencia datos
Estudios previos y diseño					
Recogida y grabación de información	Recogida y grabación información de base	Trimestral	Puntual	Tri1-Tri4/2018	Tri4/2017-Tri3/2018
Tratamiento de datos y control de calidad	Tratamiento de información de base	Trimestral	Provincial, Autónoma	Tri1-Tri4/2018	Tri4/2017-Tri3/2018
Obtención y difusión de resultados	Obtención y Difusión de resultados	Trimestral Anual	Provincial, Autónoma	6/Feb/2018, 9/May/2018 7/Ago/2018, 7/Nov/2018 5/Mar/2018	Tri4/2017, Tri1/2018 Tri2/2018, Tri3/2018 2017 (Prov.)
Otros					

## RESULTADOS PREVISTOS

**Variables y atributos a difundir:** Número, distribución y características de los viajeros que se desplazan por Andalucía con fines turísticos; Cuantía y composición del gasto turístico en la región y Motivaciones de los turistas para viajar por el territorio andaluz y la opinión que manifiestan sobre la oferta turística y los servicios recibidos durante su estancia

**Modificaciones/Observaciones:**

## PRODUCTOS DE DIFUSIÓN EN 2018

## MODIFICACIONES/OBSERVACIONES

Denominación de Producto: Encuesta de Coyuntura Turística de Andalucía	
Tipo de Producto: Tablas, Gráficos y Mapas	
Url: <a href="http://www.juntadeandalucia.es/institutodeestadisticaycartografia/turismo/index.htm">http://www.juntadeandalucia.es/institutodeestadisticaycartografia/turismo/index.htm</a>	
Canal o Medio de difusión: Internet	
Periodicidad del Producto de difusión: Trimestral y Anual	
Desagregación Territorial de resultados: Provincial y Autonómica	

Denominación de Producto:	
Tipo de Producto:	
Url:	
Canal o Medio de difusión:	
Periodicidad del Producto de difusión:	
Desagregación Territorial de resultados:	

Denominación de otros productos:

Modificaciones/Observaciones:

## USO Y UTILIZACIÓN DE RESULTADOS

Perfil de Usuarios	Administración autonómica y municipal de Andalucía, analistas e investigadores, medios de comunicación
Solicitudes de datos	46
Accesos en Web	20255
Impacto en medios	31
Referencias técnicas	7
Normas y planes	

## COSTE MÁXIMO ESTIMADO EN 2018

## COSTE ECONÓMICO REAL EN 2018

Coste: 227.724,24€	174.982,79€
--------------------	-------------

NIVEL DE EJECUCIÓN DE LA ACTIVIDAD	Total	X	Parcial		Nulo	
Motivos del nivel de ejecución en caso de Parcial o Nulo:						

Evaluación PECA 2018	Encuesta de ocupación en alojamientos hoteleros. Resultados de Andalucía	05.09.03
----------------------	--------------------------------------------------------------------------	----------

<b>Tipo actividad:</b> Estadística y Cartográfica	<b>Organismo responsable:</b> Instituto de Estadística y Cartografía de Andalucía	<b>Tema:</b> 5. Actividad económica y tejido empresarial
<b>Etapa de desarrollo:</b> Operación	<b>Objeto:</b> Producción	<b>Subtema:</b> 5.09 Turismo y hostelería
<b>Tipo de recogida:</b> Explotación de información estadística o cartográfica	<b>Cumplimiento ejes:</b> Cohesión y Políticas Públicas	

<b>Objetivo:</b> Conocer la actividad de los alojamientos hoteleros en Andalucía desde la óptica de la demanda
<b>Modificaciones/Observaciones:</b>
<b>Sujeto informante:</b> Instituto Nacional de Estadística
<b>Modificaciones/Observaciones:</b>
<b>Variables y atributos objeto de estudio:</b> Establecimientos hoteleros clasificados en Hoteles y Hoteles-Apartamentos de cinco, cuatro, tres, dos y una estrella de oro
<b>Modificaciones/Observaciones:</b>

#### TRABAJOS PREVISTOS EN 2018

Fase	Descripción tarea	Periodicidad	Desagregación territorial	Fecha realización	Fecha referencia datos
Estudios previos y diseño					
Recogida y grabación de información	Recepción de microdatos del INE	Mensual	Puntual	Ene-Dic/2018	Dic/2017-Nov/2018
Tratamiento de datos y control de calidad	Tratamiento de información de base	Mensual	Multiterritorial	Ene-Dic/2018	Dic/2017-Nov/2018
Obtención y difusión de resultados	Obtención y Difusión de resultados	Mensual Anual	Multiterritorial	23/Ene/2018, 22/Feb/2018 23/Mar/2018, 24/Abr/2018 23/May/2018, 22/Jun/2018 23/Jul/2018, 24/Ago/2018 24/Sep/2018, 23/Oct/2018 23/Nov/2018, 21/Dic/2018 Mar/2018,Ago/2018	Dic/2017, Ene/2018 Feb/2018, Mar/2018 Abr/2018, May/2018 Jun/2018, Jul/2018 Ago/2018, Sep/2018 Oct/2018, Nov/2018 2017 (Prov.), 2017 (Def.)
Otros					

#### TRABAJOS EJECUTADOS EN 2018

Fase	Descripción tarea	Periodicidad	Desagregación territorial	Fecha realización	Fecha referencia datos
Estudios previos y diseño					
Recogida y grabación de información	Recepción de microdatos del INE	Mensual	Puntual	Ene-Dic/2018	Dic/2017-Nov/2018
Tratamiento de datos y control de calidad	Tratamiento de información de base	Mensual	Multiterritorial	Ene-Dic/2018	Dic/2017-Nov/2018
Obtención y difusión de resultados	Obtención y Difusión de resultados	Mensual	Multiterritorial	23/Ene/2018, 22/Feb/2018 23/Mar/2018, 24/Abr/2018 23/May/2018, 22/Jun/2018 23/Jul/2018, 24/Ago/2018 24/Sep/2018, 23/Oct/2018 23/Nov/2018, 21/Dic/2018 28/Mar/2018, 25/Sep/2018	Dic/2017, Ene/2018 Feb/2018, Mar/2018 Abr/2018, May/2018 Jun/2018, Jul/2018 Ago/2018, Sep/2018 Oct/2018, Nov/2018 2017 (Prov.), 2017 (Def.)
Otros					

## RESULTADOS PREVISTOS

**Variables y atributos a difundir:** Principales características de los viajeros alojados en los establecimientos hoteleros andaluces (número de viajeros/as, pernотaciones, estancia media, país de residencia o comunidad autónoma del viajero, personal empleado, número de establecimientos, plazas y grado de ocupación), según categoría del hotel. Índice de precios e indicadores de rentabilidad del sector hotelero

**Modificaciones/Observaciones:**

## PRODUCTOS DE DIFUSIÓN EN 2018

## MODIFICACIONES/OBSERVACIONES

<b>Denominación de Producto:</b> Hoteles: Encuesta de Ocupación, Índice de Precios e Indicadores de Rentabilidad	
<b>Tipo de Producto:</b> Tablas, Gráficos y Mapas	
<b>Url:</b> <a href="http://www.juntadeandalucia.es/institutodeestadisticaycartografia/eoh/index.htm">http://www.juntadeandalucia.es/institutodeestadisticaycartografia/eoh/index.htm</a>	
<b>Canal o Medio de difusión:</b> Internet	
<b>Periodicidad del Producto de difusión:</b> Anual y Mensual	
<b>Desagregación Territorial de resultados:</b> Multiterritorial	

<b>Denominación de Producto:</b>	
<b>Tipo de Producto:</b>	
<b>Url:</b>	
<b>Canal o Medio de difusión:</b>	
<b>Periodicidad del Producto de difusión:</b>	
<b>Desagregación Territorial de resultados:</b>	

<b>Denominación de otros productos:</b>	
<b>Modificaciones/Observaciones:</b>	

## USO Y UTILIZACIÓN DE RESULTADOS

<b>Perfil de Usuarios</b>	Administración autonómica y municipal de Andalucía, analistas e investigadores, medios de comunicación
<b>Solicitudes de datos</b>	50
<b>Accesos en Web</b>	20658
<b>Impacto en medios</b>	50
<b>Referencias técnicas</b>	8
<b>Normas y planes</b>	

## COSTE MÁXIMO ESTIMADO EN 2018

## COSTE ECONÓMICO REAL EN 2018

<b>Coste:</b> 19.976,55€	19.976,55€
--------------------------	------------

NIVEL DE EJECUCIÓN DE LA ACTIVIDAD	Total	X	Parcial		Nulo	
Motivos del nivel de ejecución en caso de Parcial o Nulo:						

Evaluación PECA 2018	Encuesta de ocupación en acampamentos turísticos. Resultados de Andalucía	05.09.04
-------------------------	---------------------------------------------------------------------------	----------

<b>Tipo actividad:</b> Estadística y Cartográfica	<b>Organismo responsable:</b> Instituto de Estadística y Cartografía de Andalucía	<b>Tema:</b> 5. Actividad económica y tejido empresarial
<b>Etapa de desarrollo:</b> Operación	<b>Objeto:</b> Producción	<b>Subtema:</b> 5.09 Turismo y hostelería
<b>Tipo de recogida:</b> Explotación de información estadística o cartográfica	<b>Cumplimiento ejes:</b> Cohesión y Políticas Públicas	

<b>Objetivo:</b> Conocer la actividad del sector de acampamentos turísticos de Andalucía
<b>Modificaciones/Observaciones:</b>
<b>Sujeto informante:</b> Instituto Nacional de Estadística
<b>Modificaciones/Observaciones:</b>
<b>Variables y atributos objeto de estudio:</b> Establecimientos de acampamentos turísticos, "campings"
<b>Modificaciones/Observaciones:</b>

#### TRABAJOS PREVISTOS EN 2018

Fase	Descripción tarea	Periodicidad	Desagregación territorial	Fecha realización	Fecha referencia datos
Estudios previos y diseño					
Recogida y grabación de información	Recepción de microdatos del INE	Mensual	Puntual	Ene-Dic/2018	Nov/2017-Oct/2018
Tratamiento de datos y control de calidad	Tratamiento de información de base	Mensual	Multiterritorial	Ene-Dic/2018	Nov/2017-Oct/2018
Obtención y difusión de resultados	Obtención y Difusión de resultados	Mensual	Multiterritorial	4/Ene/2018, 2/Feb/2018 6/Mar/2018, 4/Abr/2018 7/May/2018, 5/Jun/2018 3/Jul/2018, 2/Ago/2018 4/Sep/2018, 1/Oct/2018 6/Nov/2018, 4/Dic/2018 Jul/2018, 10/Ago/2018	Nov/2017, Dic/2017 Ene/2018, Feb/2018 Mar/2018, Abr/2018 May/2018, Jun/2018 Jul/2018, Ago/2018 Sep/2018, Oct/2018 2017, 2017 (Def.)
	Obtención y Difusión de resultados	Anual	Multiterritorial		
Otros					

#### TRABAJOS EJECUTADOS EN 2018

Fase	Descripción tarea	Periodicidad	Desagregación territorial	Fecha realización	Fecha referencia datos
Estudios previos y diseño					
Recogida y grabación de información	Recepción de microdatos del INE	Mensual	Puntual	Ene-Dic/2018	Nov/2017-Oct/2018
Tratamiento de datos y control de calidad	Tratamiento de información de base	Mensual	Multiterritorial	Ene-Dic/2018	Nov/2017-Oct/2018
Obtención y difusión de resultados	Obtención y Difusión de resultados	Mensual	Multiterritorial	4/Ene/2018, 2/Feb/2018 6/Mar/2018, 4/Abr/2018 7/May/2018, 5/Jun/2018 3/Jul/2018, 2/Ago/2018 4/Sep/2018, 1/Oct/2018 6/Nov/2018, 4/Dic/2018 16/Mar/2018, 25/Sep/2018	Nov/2017, Dic/2017 Ene/2018, Feb/2018 Mar/2018, Abr/2018 May/2018, Jun/2018 Jul/2018, Ago/2018 Sep/2018, Oct/2018 2017 (Prov.), 2017 (Def.)
		Anual			

Otros					
-------	--	--	--	--	--

### RESULTADOS PREVISTOS

**Variables y atributos a difundir:** Información sobre la oferta y la demanda de los acampamentos turísticos en Andalucía. Las principales variables observadas son: categoría del acampamento, viajeros alojados, plazas ocupadas (o pernoctación), capacidad de un acampamento, personal empleado, grado de ocupación, estancia media, país de residencia y comunidad autónoma de residencia

**Modificaciones/Observaciones:**

### PRODUCTOS DE DIFUSIÓN EN 2018

### MODIFICACIONES/OBSERVACIONES

<b>Denominación de Producto:</b> Encuesta de Ocupación en Campings	
<b>Tipo de Producto:</b> Tablas, Gráficos y Mapas	Tablas y Gráficos
<b>Url:</b> <a href="http://www.juntadeandalucia.es/institutodeestadisticaycartografia/eoat/index.htm">http://www.juntadeandalucia.es/institutodeestadisticaycartografia/eoat/index.htm</a>	
<b>Canal o Medio de difusión:</b> Internet	
<b>Periodicidad del Producto de difusión:</b> Anual y Mensual	
<b>Desagregación Territorial de resultados:</b> Multiterritorial	

<b>Denominación de Producto:</b>	
<b>Tipo de Producto:</b>	
<b>Url:</b>	
<b>Canal o Medio de difusión:</b>	
<b>Periodicidad del Producto de difusión:</b>	
<b>Desagregación Territorial de resultados:</b>	

<b>Denominación de otros productos:</b>	
<b>Modificaciones/Observaciones:</b>	

### USO Y UTILIZACIÓN DE RESULTADOS

<b>Perfil de Usuarios</b>	Administración autonómica y municipal de Andalucía, analistas e investigadores, medios de comunicación
<b>Solicitudes de datos</b>	
<b>Accesos en Web</b>	2320
<b>Impacto en medios</b>	20
<b>Referencias técnicas</b>	
<b>Normas y planes</b>	

### COSTE MÁXIMO ESTIMADO EN 2018

### COSTE ECONÓMICO REAL EN 2018

<b>Coste:</b> 19.976,55€	19.976,55€
--------------------------	------------

<b>NIVEL DE EJECUCIÓN DE LA ACTIVIDAD</b>	<b>Total</b>	<b>X</b>	<b>Parcial</b>		<b>Nulo</b>	
<b>Motivos del nivel de ejecución en caso de Parcial o Nulo:</b>						

Evaluación PECA 2018	Estadísticas del sistema financiero de Andalucía. Entidades de seguro	05.11.01
-------------------------	-----------------------------------------------------------------------	----------

<b>Tipo actividad:</b> Estadística y Cartográfica	<b>Organismo responsable:</b> Instituto de Estadística y Cartografía de Andalucía	<b>Tema:</b> 5. Actividad económica y tejido empresarial
<b>Etapas de desarrollo:</b> Operación	<b>Objeto:</b> Producción	<b>Subtema:</b> 5.11 Sistema financiero
<b>Tipo de recogida:</b> Observación directa		<b>Cumplimiento ejes:</b> Cohesión

<b>Objetivo:</b> Obtener información sobre las principales variables que definen el sector del seguro privado en la Comunidad Autónoma de Andalucía
<b>Modificaciones/Observaciones:</b>
<b>Sujeto informante:</b> Entidades aseguradoras que operan dentro del ámbito territorial de la Comunidad Autónoma de Andalucía
<b>Modificaciones/Observaciones:</b>
<b>Variables y atributos objeto de estudio:</b> La población objetivo de este estudio la constituyen todas aquellas entidades aseguradoras que operan dentro del ámbito territorial de la Comunidad Autónoma de Andalucía, dispongan o no de establecimientos propios radicados en este territorio. Se trata, por tanto, de estudiar toda aquella compañía que disponga de asegurados (personas físicas o jurídicas) que residan en la Comunidad Autónoma de Andalucía
<b>Modificaciones/Observaciones:</b>

#### TRABAJOS PREVISTOS EN 2018

Fase	Descripción tarea	Periodicidad	Desagregación territorial	Fecha realización	Fecha referencia datos
Estudios previos y diseño					
Recogida y grabación de información	Recogida y grabación información de base	Anual	Puntual	Sem1/2018	2017
Tratamiento de datos y control de calidad	Tratamiento de información de base	Anual	Provincial	Tri2-Tri4/2018	2017
Obtención y difusión de resultados	Obtención y Difusión de resultados	Anual	Provincial, Autónoma	Jul/2018 Nov/2018	2017 (Prov.) 2017 (Def.)
Otros					

#### TRABAJOS EJECUTADOS EN 2018

Fase	Descripción tarea	Periodicidad	Desagregación territorial	Fecha realización	Fecha referencia datos
Estudios previos y diseño					
Recogida y grabación de información	Recogida y grabación información de base	Anual	Puntual	Sem1/2018	2017
Tratamiento de datos y control de calidad	Tratamiento de información de base	Anual	Provincial	Tri4/2018- Tri1/2019	2017
Obtención y difusión de resultados	Obtención y Difusión de resultados	Anual	Provincial, Autónoma	24/Jul/2018	2017 (Prov.)
Otros					



## RESULTADOS PREVISTOS

**Variables y atributos a difundir:** Situación del sector asegurador que opera en Andalucía, así como su evolución en el tiempo, analizando sus principales indicadores como son: el número de entidades que operan en Andalucía, tasas de distribución territorial de las entidades, número de oficinas establecidas en Andalucía por provincias y personal empleado en Andalucía por provincia, número de pólizas, importe de las primas devengadas brutas, número de siniestros, importe de la siniestralidad bruta, importe de los gastos de gestión interna, importe de los gastos de gestión externa

**Modificaciones/Observaciones:**

## PRODUCTOS DE DIFUSIÓN EN 2018

## MODIFICACIONES/OBSERVACIONES

<b>Denominación de Producto:</b> Estadísticas del Sistema Financiero de Andalucía. Entidades de Seguros	
<b>Tipo de Producto:</b> Tablas, Gráficos y Mapas	Tablas y Gráficos
<b>Url:</b> <a href="http://www.juntadeandalucia.es/institutodeestadisticaycartografia/sistemafinanciero/index-sg.htm">http://www.juntadeandalucia.es/institutodeestadisticaycartografia/sistemafinanciero/index-sg.htm</a>	
<b>Canal o Medio de difusión:</b> Internet	
<b>Periodicidad del Producto de difusión:</b> Anual	
<b>Desagregación Territorial de resultados:</b> Provincial y Autonómica	

<b>Denominación de Producto:</b>	
<b>Tipo de Producto:</b>	
<b>Url:</b>	
<b>Canal o Medio de difusión:</b>	
<b>Periodicidad del Producto de difusión:</b>	
<b>Desagregación Territorial de resultados:</b>	

**Denominación de otros productos:**

**Modificaciones/Observaciones:**

## USO Y UTILIZACIÓN DE RESULTADOS

<b>Perfil de Usuarios</b>	Administración autonómica de Andalucía
<b>Solicitudes de datos</b>	
<b>Accesos en Web</b>	928
<b>Impacto en medios</b>	
<b>Referencias técnicas</b>	
<b>Normas y planes</b>	

## COSTE MÁXIMO ESTIMADO EN 2018

## COSTE ECONÓMICO REAL EN 2018

<b>Coste:</b> No genera coste externo	No ha generado coste externo
---------------------------------------	------------------------------

<b>NIVEL DE EJECUCIÓN DE LA ACTIVIDAD</b>	<b>Total</b>		<b>Parcial</b>	<b>X</b>	<b>Nulo</b>	
Motivos del nivel de ejecución en caso de Parcial o Nulo:	Desajustes en la difusión					

Evaluación PECA 2018	Indicadores de Actividad del Sector Servicios en Andalucía	05.12.01
-------------------------	------------------------------------------------------------	----------

<b>Tipo actividad:</b> Estadística	<b>Organismo responsable:</b> Instituto de Estadística y Cartografía de Andalucía	<b>Tema:</b> 5. Actividad económica y tejido empresarial
<b>Etapas de desarrollo:</b> Operación	<b>Objeto:</b> Producción	<b>Subtema:</b> 5.12 Otros sectores
<b>Tipo de recogida:</b> Explotación de información estadística o cartográfica		<b>Cumplimiento ejes:</b> Cohesión y Políticas Públicas

<b>Objetivo:</b> Obtener información sobre la evolución de determinadas ramas de actividad de los servicios destinados a la venta en Andalucía mediante la construcción de un sistema de indicadores
<b>Modificaciones/Observaciones:</b>
<b>Sujeto informante:</b> Instituto Nacional de Estadística
<b>Modificaciones/Observaciones:</b>
<b>Variables y atributos objeto de estudio:</b> Cifras de venta y empleo
<b>Modificaciones/Observaciones:</b>

#### TRABAJOS PREVISTOS EN 2018

Fase	Descripción tarea	Periodicidad	Desagregación territorial	Fecha realización	Fecha referencia datos
Estudios previos y diseño					
Recogida y grabación de información	Recepción de microdatos del INE	Mensual	Autonómica	Ene-Dic/2018	Nov/2017-Oct/2018
Tratamiento de datos y control de calidad	Tratamiento de información de base	Mensual	Autonómica	Ene-Dic/2018	Nov/2017-Oct/2018
Obtención y difusión de resultados	Obtención y Difusión de resultados	Mensual	Autonómica	25/Ene/2018, 26/Feb/2018 5/Mar/2018, 26/Abr/2018 29/May/2018, 26/Jun/2018 19/Jul/2018, 17/Ago/2018 26/Sep/2018, 25/Oct/2018 26/Nov/2018, 27/Dic/2018	Nov/2017, Dic/2017 Ene/2018, Feb/2018 Mar/2018, Abr/2018 May/2018, Jun/2018 Jul/2018, Ago/2018 Sep/2018, Oct/2018
Otros					

#### TRABAJOS EJECUTADOS EN 2018

Fase	Descripción tarea	Periodicidad	Desagregación territorial	Fecha realización	Fecha referencia datos
Estudios previos y diseño					
Recogida y grabación de información	Recepción de microdatos del INE	Mensual	Autonómica	Ene-Dic/2018	Nov/2017-Oct/2018
Tratamiento de datos y control de calidad	Tratamiento de información de base	Mensual	Autonómica	Ene-Dic/2018	Nov/2017-Oct/2018
Obtención y difusión de resultados	Obtención y Difusión de resultados	Mensual	Autonómica	25/Ene/2018, 26/Feb/2018 26/Abr/2018, 5/Abr/2018 29/May/2018, 26/Jun/2018 19/Jul/2018, 17/Ago/2018 26/Sep/2018, 25/Oct/2018 26/Nov/2018, 27/Dic/2018	Nov/2017, Dic/2017 Feb/2018, Ene/2018 Mar/2018, Abr/2018 May/2018, Jun/2018 Jul/2018, Ago/2018 Sep/2018, Oct/2018
Otros					

## RESULTADOS PREVISTOS

**Variables y atributos a difundir:** Información sobre la evolución de los servicios de mercado en Andalucía (comercio, turismo, transporte, tecnologías de la información y servicios a empresas) mediante el seguimiento de la cifra de negocios y el empleo. Índices según ponderación del VAB

**Modificaciones/Observaciones:** Inf. evolución s° de mercado en Andalucía (comercio, otros s°, transporte y almacenamiento, hostelería, inf. y comunicaciones, s° a empresas, actv. admva y s° auxiliares, actv. profesionales, científicas y técnicas) mediante el seguimiento cifra de negocios y empleo. Índices según ponderación VAB

### PRODUCTOS DE DIFUSIÓN EN 2018

### MODIFICACIONES/OBSERVACIONES

Denominación de Producto: Indicadores de Actividad del Sector Servicios	
Tipo de Producto: Tablas y Gráficos	
Url: <a href="http://www.juntadeandalucia.es/institutodeestadisticaycartografia/iass/index.htm">http://www.juntadeandalucia.es/institutodeestadisticaycartografia/iass/index.htm</a>	
Canal o Medio de difusión: Internet	
Periodicidad del Producto de difusión: Mensual	
Desagregación Territorial de resultados: Autonómica	

Denominación de Producto:	
Tipo de Producto:	
Url:	
Canal o Medio de difusión:	
Periodicidad del Producto de difusión:	
Desagregación Territorial de resultados:	

Denominación de otros productos:	
Modificaciones/Observaciones:	

### USO Y UTILIZACIÓN DE RESULTADOS

Perfil de Usuarios	Administración autonómica de Andalucía, analistas económicos
Solicitudes de datos	2
Accesos en Web	1899
Impacto en medios	
Referencias técnicas	
Normas y planes	

### COSTE MÁXIMO ESTIMADO EN 2018

### COSTE ECONÓMICO REAL EN 2018

Coste: No genera coste externo	No ha generado coste externo
--------------------------------	------------------------------

NIVEL DE EJECUCIÓN DE LA ACTIVIDAD	Total	X	Parcial		Nulo	
Motivos del nivel de ejecución en caso de Parcial o Nulo:						

Evaluación PECA 2018	Estadística sobre actividades de I+D. Resultados para Andalucía	08.01.02
-------------------------	-----------------------------------------------------------------	----------

<b>Tipo actividad:</b> Estadística	<b>Organismo responsable:</b> Instituto de Estadística y Cartografía de Andalucía	<b>Tema:</b> 8. I+D+i y sociedad de la información
<b>Etapas de desarrollo:</b> Operación	<b>Objeto:</b> Producción	<b>Subtema:</b> 8.01 Investigación, desarrollo tecnológico e innovación
<b>Tipo de recogida:</b> Explotación de información estadística o cartográfica		<b>Cumplimiento ejes:</b> Cohesión, Sostenibilidad, Innovación, Género y Políticas Públicas

<b>Objetivo:</b> Medición del esfuerzo en actividades de I+D a través del estudio de los recursos económicos y humanos destinados a la investigación en Andalucía
<b>Modificaciones/Observaciones:</b>
<b>Sujeto informante:</b> Instituto Nacional de Estadística
<b>Modificaciones/Observaciones:</b>
<b>Variables y atributos objeto de estudio:</b> Las empresas, organismos públicos, universidades e instituciones privadas sin fines de lucro que realizan actividades sistemáticas en investigación científica y desarrollo tecnológico
<b>Modificaciones/Observaciones:</b>

#### TRABAJOS PREVISTOS EN 2018

Fase	Descripción tarea	Periodicidad	Desagregación territorial	Fecha realización	Fecha referencia datos
Estudios previos y diseño					
Recogida y grabación de información	Recepción de microdatos del INE	Anual	Autonómica	Oct-Nov/2018	2017
Tratamiento de datos y control de calidad	Tratamiento de información de base	Anual	Autonómica	Tri1/2018 Oct-Nov/2018	2016 2017 (Av.)
Obtención y difusión de resultados	Obtención y Difusión de resultados	Anual	Autonómica	Mar/2018 Nov/2018	2016 2017 (Av.)
Otros					

#### TRABAJOS EJECUTADOS EN 2018

Fase	Descripción tarea	Periodicidad	Desagregación territorial	Fecha realización	Fecha referencia datos
Estudios previos y diseño					
Recogida y grabación de información	Recepción de microdatos del INE	Anual	Autonómica	Oct-Nov/2018	2017
Tratamiento de datos y control de calidad	Tratamiento de información de base	Anual	Autonómica	Tri1/2018, Oct-Nov/2018	2016, 2017 (Av.)
Obtención y difusión de resultados	Obtención y Difusión de resultados	Anual	Autonómica	12/Mar/2018 28/Nov/2018	2016 2017 (Av.)
Otros					

## RESULTADOS PREVISTOS

**Variables y atributos a difundir:** Medición del esfuerzo destinado a actividades de I+D a través del estudio de los recursos económicos y humanos destinados a investigación por todos los sectores económicos (empresas por sector de actividad, administraciones públicas según disciplina científica, enseñanza superior según disciplina científica e instituciones privadas sin fines de lucro): personal empleado en I+D, análisis del empleo en I+D según ocupación, titulación y sexo en las universidades, gastos en I+D por sectores y tipo de gasto (internos y corrientes) y análisis de esta variable en las universidades según su naturaleza del gasto, disciplina científica, objetivo socioeconómico y tipo de investigación, así como origen de los fondos de financiación e indicadores de ciencia y tecnología (Gastos en I+D respecto al PIB e indicadores de personal en I+D)

Modificaciones/Observaciones:

## PRODUCTOS DE DIFUSIÓN EN 2018

## MODIFICACIONES/OBSERVACIONES

Denominación de Producto: Estadística sobre Actividades de I+D	
Tipo de Producto: Tablas	
Url: <a href="http://www.juntadeandalucia.es/institutodeestadisticaycartografia/invesdesa/index.htm">http://www.juntadeandalucia.es/institutodeestadisticaycartografia/invesdesa/index.htm</a>	
Canal o Medio de difusión: Internet	
Periodicidad del Producto de difusión: Anual	
Desagregación Territorial de resultados: Autonómica	

Denominación de Producto:	
Tipo de Producto:	
Url:	
Canal o Medio de difusión:	
Periodicidad del Producto de difusión:	
Desagregación Territorial de resultados:	

Denominación de otros productos:	
Modificaciones/Observaciones:	

## USO Y UTILIZACIÓN DE RESULTADOS

Perfil de Usuarios	Administración autonómica de Andalucía
Solicitudes de datos	5
Accesos en Web	2758
Impacto en medios	
Referencias técnicas	
Normas y planes	

## COSTE MÁXIMO ESTIMADO EN 2018

## COSTE ECONÓMICO REAL EN 2018

Coste: 5.707,59€	5.707,59€
------------------	-----------

NIVEL DE EJECUCIÓN DE LA ACTIVIDAD	Total	X	Parcial		Nulo	
Motivos del nivel de ejecución en caso de Parcial o Nulo:						

Evaluación PECA 2018	Encuesta sobre innovación tecnológica en las empresas en Andalucía	08.01.04
-------------------------	--------------------------------------------------------------------	----------

<b>Tipo actividad:</b> Estadística	<b>Organismo responsable:</b> Instituto de Estadística y Cartografía de Andalucía	<b>Tema:</b> 8. I+D+i y sociedad de la información
<b>Etapas de desarrollo:</b> Operación	<b>Objeto:</b> Producción	<b>Subtema:</b> 8.01 Investigación, desarrollo tecnológico e innovación
<b>Tipo de recogida:</b> Explotación de información estadística o cartográfica		<b>Cumplimiento ejes:</b> Cohesión, Sostenibilidad, Innovación y Políticas Públicas

<b>Objetivo:</b> Conocer, con periodicidad anual, información directa sobre el proceso de innovación tecnológica en las empresas con actividad en Andalucía, para elaborar indicadores que permitan conocer los distintos aspectos del proceso
<b>Modificaciones/Observaciones:</b>
<b>Sujeto informante:</b> Instituto Nacional de Estadística
<b>Modificaciones/Observaciones:</b>
<b>Variables y atributos objeto de estudio:</b> Empresas y/o establecimientos con sede social en Andalucía con gasto en innovación tecnológica en esta Comunidad, así como las empresas con sede social en otra Comunidad Autónoma para las que la regionalización de la variable gastos en innovación afecta a la Comunidad Autónoma andaluza
<b>Modificaciones/Observaciones:</b>

#### TRABAJOS PREVISTOS EN 2018

Fase	Descripción tarea	Periodicidad	Desagregación territorial	Fecha realización	Fecha referencia datos
Estudios previos y diseño					
Recogida y grabación de información	Recepción de microdatos del INE	Anual	Autonómica	Tri4/2018	2017
Tratamiento de datos y control de calidad	Tratamiento de información de base	Anual	Autonómica	Tri1/2018 Tri4/2018	2016 2017 (Av.)
Obtención y difusión de resultados	Obtención y Difusión de resultados	Anual	Autonómica	Mar/2018 Dic/2018	2016 2017 (Av.)
Otros					

#### TRABAJOS EJECUTADOS EN 2018

Fase	Descripción tarea	Periodicidad	Desagregación territorial	Fecha realización	Fecha referencia datos
Estudios previos y diseño					
Recogida y grabación de información	Recepción de microdatos del INE	Anual	Autonómica	Tri4/2018	2017
Tratamiento de datos y control de calidad	Tratamiento de información de base	Anual	Autonómica	Tri1/2018 Tri4/2018	2016 2017 (Av.)
Obtención y difusión de resultados	Obtención y Difusión de resultados	Anual	Autonómica	20/Mar/2018	2016
Otros					

## RESULTADOS PREVISTOS

**Variables y atributos a difundir:** Información directa sobre la estructura del proceso de innovación y la estrategia tecnológica de las empresas ofreciendo información sobre: gastos en innovación y gastos internos en I+D por estrato de empleo y sector de actividad, empresas con actividad innovadora, empresas que han realizado I+D, gastos totales en actividades innovadoras, intensidad de innovación, empresas innovadoras, impacto económico de las innovaciones sobre la cifra de negocios, empresas con innovaciones en curso o no exitosas, empresas EIN, fuentes de información para actividades de innovación, objetivo de la actividad innovadora de las empresas EIN, factores que dificultan la innovación, empresas con innovaciones no tecnológicas, innovaciones organizativas y de comercialización

Modificaciones/Observaciones:

## PRODUCTOS DE DIFUSIÓN EN 2018

## MODIFICACIONES/OBSERVACIONES

Denominación de Producto: Encuesta sobre innovación en las empresas	
Tipo de Producto: Tablas y Gráficos	Tablas
Url: <a href="http://www.juntadeandalucia.es/institutodeestadisticaycartografia/innova">http://www.juntadeandalucia.es/institutodeestadisticaycartografia/innova</a>	
Canal o Medio de difusión: Internet	
Periodicidad del Producto de difusión: Anual	
Desagregación Territorial de resultados: Autonómica	

Denominación de Producto:	
Tipo de Producto:	
Url:	
Canal o Medio de difusión:	
Periodicidad del Producto de difusión:	
Desagregación Territorial de resultados:	

Denominación de otros productos:

Modificaciones/Observaciones:

## USO Y UTILIZACIÓN DE RESULTADOS

Perfil de Usuarios	Administración autonómica de Andalucía
Solicitudes de datos	3
Accesos en Web	1904
Impacto en medios	
Referencias técnicas	1
Normas y planes	

## COSTE MÁXIMO ESTIMADO EN 2018

## COSTE ECONÓMICO REAL EN 2018

Coste: 5.707,59€	5.707,59€
------------------	-----------

NIVEL DE EJECUCIÓN DE LA ACTIVIDAD	Total	X	Parcial		Nulo	
Motivos del nivel de ejecución en caso de Parcial o Nulo:						

Evaluación PECA 2018	Encuesta sobre el uso de TIC y comercio electrónico en las empresas en Andalucía	08.01.07
-------------------------	----------------------------------------------------------------------------------	----------

<b>Tipo actividad:</b> Estadística	<b>Organismo responsable:</b> Instituto de Estadística y Cartografía de Andalucía	<b>Tema:</b> 8. I+D+i y sociedad de la información
<b>Etapas de desarrollo:</b> Operación	<b>Objeto:</b> Producción	<b>Subtema:</b> 8.01 Investigación, desarrollo tecnológico e innovación
<b>Tipo de recogida:</b> Explotación de información estadística o cartográfica		<b>Cumplimiento ejes:</b> Cohesión, Innovación y Políticas Públicas

<b>Objetivo:</b> Conocer el volumen y las características de las operaciones de comercio y servicio que se desarrollan a través de redes telemáticas en Andalucía
<b>Modificaciones/Observaciones:</b>
<b>Sujeto informante:</b> Instituto Nacional de Estadística
<b>Modificaciones/Observaciones:</b>
<b>Variables y atributos objeto de estudio:</b> Empresas cuya actividad principal se describe en las secciones C, D, E, F, G, H, I (excepto la división 56), J, L, las divisiones de la 69 a la 74 de la sección M, y la sección N y el grupo 95.1 según la CNAE 2009
<b>Modificaciones/Observaciones:</b>

#### TRABAJOS PREVISTOS EN 2018

Fase	Descripción tarea	Periodicidad	Desagregación territorial	Fecha realización	Fecha referencia datos
Estudios previos y diseño					
Recogida y grabación de información	Recepción de microdatos del INE	Anual	Autonómica	Tri3/2018	2017-2018
Tratamiento de datos y control de calidad	Tratamiento de información de base	Anual	Autonómica	Tri3/2018	2017-2018
Obtención y difusión de resultados	Obtención y Difusión de resultados	Anual	Autonómica	11/Oct/2018	2017-2018
Otros					

#### TRABAJOS EJECUTADOS EN 2018

Fase	Descripción tarea	Periodicidad	Desagregación territorial	Fecha realización	Fecha referencia datos
Estudios previos y diseño					
Recogida y grabación de información	Recepción de microdatos del INE	Anual	Autonómica	Tri3/2018	2017-2018
Tratamiento de datos y control de calidad	Tratamiento de información de base	Anual	Autonómica	Tri3/2018	2017-2018
Obtención y difusión de resultados	Obtención y Difusión de resultados	Anual	Autonómica	24/Sep/2018 27/Nov/2018	2017-2018 (Av.) 2017-2018
Otros					



## RESULTADOS PREVISTOS

**Variables y atributos a difundir:** Uso de las tecnologías: disponibilidad de ordenadores, redes de área local, conexiones (internet, intranet, extranet), personal que utiliza estas tecnologías, correo electrónico y sistemas informáticos para la gestión de pedidos, etc.; Comercio electrónico: compras y ventas por internet, ámbito geográfico de las operaciones de comercio electrónico, etc. Todo ello por agrupación de actividad, tipo de actividad y tamaño de la empresa así como variables de uso para empresas micro

**Modificaciones/Observaciones:**

## PRODUCTOS DE DIFUSIÓN EN 2018

## MODIFICACIONES/OBSERVACIONES

<b>Denominación de Producto:</b> Estadísticas sobre el uso de las TIC y comercio electrónico en las empresas	Encuesta sobre el uso de TIC y comercio electrónico en las empresas. Resultados de Andalucía
<b>Tipo de Producto:</b> Tablas	
<b>Url:</b> <a href="http://www.juntadeandalucia.es/institutodeestadisticaycartografia/esttic/index.htm">http://www.juntadeandalucia.es/institutodeestadisticaycartografia/esttic/index.htm</a>	
<b>Canal o Medio de difusión:</b> Internet	
<b>Periodicidad del Producto de difusión:</b> Anual	
<b>Desagregación Territorial de resultados:</b> Autonómica	

<b>Denominación de Producto:</b>	
<b>Tipo de Producto:</b>	
<b>Url:</b>	
<b>Canal o Medio de difusión:</b>	
<b>Periodicidad del Producto de difusión:</b>	
<b>Desagregación Territorial de resultados:</b>	

<b>Denominación de otros productos:</b>	
<b>Modificaciones/Observaciones:</b>	

## USO Y UTILIZACIÓN DE RESULTADOS

<b>Perfil de Usuarios</b>	Administración autonómica de Andalucía
<b>Solicitudes de datos</b>	2
<b>Accesos en Web</b>	2428
<b>Impacto en medios</b>	3
<b>Referencias técnicas</b>	1
<b>Normas y planes</b>	

## COSTE MÁXIMO ESTIMADO EN 2018

## COSTE ECONÓMICO REAL EN 2018

<b>Coste:</b> 5.707,59€	5.707,59€
-------------------------	-----------

<b>NIVEL DE EJECUCIÓN DE LA ACTIVIDAD</b>	<b>Total</b>	<b>X</b>	<b>Parcial</b>		<b>Nulo</b>	
Motivos del nivel de ejecución en caso de Parcial o Nulo:						

Evaluación PECA 2018	Panel de indicadores de innovación de Andalucía	08.01.08
-------------------------	-------------------------------------------------	----------

<b>Tipo actividad:</b> Estadística	<b>Organismo responsable:</b> Instituto de Estadística y Cartografía de Andalucía	<b>Tema:</b> 8. I+D+i y sociedad de la información
<b>Etapas de desarrollo:</b> Operación	<b>Objeto:</b> Producción	<b>Subtema:</b> 8.01 Investigación, desarrollo tecnológico e innovación
<b>Tipo de recogida:</b> Recopilación o Síntesis		<b>Cumplimiento ejes:</b> Cohesión, Sostenibilidad, Innovación, Género y Políticas Públicas

<b>Objetivo:</b> Suministrar la información estadística y cartográfica necesaria para obtener, para el ámbito territorial de la Comunidad Autónoma, los indicadores europeos de innovación en las dimensiones relativas a los factores que posibilitan la innovación, las actividades y los productos de la innovación
<b>Modificaciones/Observaciones:</b>
<b>Sujeto informante:</b> Administraciones públicas
<b>Modificaciones/Observaciones:</b>
<b>Variables y atributos objeto de estudio:</b> Indicadores relacionados con la innovación: inputs que afectan a la innovación, la actividad empresarial innovadora y los resultados de la actividad innovadora en términos de perfiles de empresas innovadoras y efectos económicos de la innovación
<b>Modificaciones/Observaciones:</b>

#### TRABAJOS PREVISTOS EN 2018

Fase	Descripción tarea	Periodicidad	Desagregación territorial	Fecha realización	Fecha referencia datos
Estudios previos y diseño					
Recogida y grabación de información	Recogida de información	Continua	Multiterritorial	2018	2015-2017
Tratamiento de datos y control de calidad	Tratamiento de datos	Continua	Multiterritorial	2018	2015-2017
Obtención y difusión de resultados	Difusión de resultados	Anual	Multiterritorial	13/Sep/2018	2015-2017
	Difusión de resultados	Continua	Multiterritorial	2018	2015-2017
Otros					

#### TRABAJOS EJECUTADOS EN 2018

Fase	Descripción tarea	Periodicidad	Desagregación territorial	Fecha realización	Fecha referencia datos
Estudios previos y diseño					
Recogida y grabación de información	Recogida de información	Continua	Multiterritorial	2018	2015-2017
Tratamiento de datos y control de calidad	Tratamiento de datos	Continua	Multiterritorial	2018	2015-2017
Obtención y difusión de resultados	Difusión de resultados	Anual	Multiterritorial	13/Sep/2018	2015-2017
	Difusión de resultados	Continua	Multiterritorial	2018	2015-2017
Otros					

**RESULTADOS PREVISTOS**

**Variables y atributos a difundir:** Indicadores referidos a: inputs que afectan a la innovación, la actividad empresarial innovadora y los resultados de la actividad innovadora de términos de perfiles de empresas innovadoras y efectos económicos de la innovación

**Modificaciones/Observaciones:**

**PRODUCTOS DE DIFUSIÓN EN 2018****MODIFICACIONES/OBSERVACIONES**

<b>Denominación de Producto:</b> Panel de indicadores de innovación de Andalucía	
<b>Tipo de Producto:</b> Tablas, Gráficos y Mapas	
<b>Url:</b> <a href="http://www.juntadeandalucia.es/institutodeestadisticaycartografia/indinnova/index.htm">http://www.juntadeandalucia.es/institutodeestadisticaycartografia/indinnova/index.htm</a>	
<b>Canal o Medio de difusión:</b> Internet	
<b>Periodicidad del Producto de difusión:</b> Continua y Anual	
<b>Desagregación Territorial de resultados:</b> Multiterritorial	

<b>Denominación de Producto:</b>	
<b>Tipo de Producto:</b>	
<b>Url:</b>	
<b>Canal o Medio de difusión:</b>	
<b>Periodicidad del Producto de difusión:</b>	
<b>Desagregación Territorial de resultados:</b>	

**Denominación de otros productos:**

**Modificaciones/Observaciones:**

**USO Y UTILIZACIÓN DE RESULTADOS**

<b>Perfil de Usuarios</b>	Ciudadanía y Administraciones públicas
<b>Solicitudes de datos</b>	
<b>Accesos en Web</b>	1477
<b>Impacto en medios</b>	2
<b>Referencias técnicas</b>	
<b>Normas y planes</b>	Estrategia Española de Ciencia y Tecnología y de Innovación 2013-2020 y el Plan Estadístico y Cartográfico de Andalucía 2013-2020

**COSTE MÁXIMO ESTIMADO EN 2018****COSTE ECONÓMICO REAL EN 2018**

<b>Coste:</b> No genera coste externo	No ha generado coste externo
---------------------------------------	------------------------------

<b>NIVEL DE EJECUCIÓN DE LA ACTIVIDAD</b>	<b>Total</b>	<b>X</b>	<b>Parcial</b>		<b>Nulo</b>	
Motivos del nivel de ejecución en caso de Parcial o Nulo:						

Evaluación PECA 2018	Sistema de indicadores para el seguimiento y evaluación del Plan Económico de Andalucía 2014-2020	09.01.27
-------------------------	---------------------------------------------------------------------------------------------------	----------

<b>Tipo actividad:</b> Estadística	<b>Organismo responsable:</b> Instituto de Estadística y Cartografía de Andalucía	<b>Tema:</b> 9. Administración y servicios públicos
<b>Etapa de desarrollo:</b> Operación	<b>Objeto:</b> Producción	<b>Subtema:</b> 9.01 Administración pública
<b>Tipo de recogida:</b> Recopilación o Síntesis	<b>Cumplimiento ejes:</b> Cohesión, Sostenibilidad, Innovación, Género y Políticas Públicas	

<b>Objetivo:</b> Avanzar en la obtención de la información que permita el seguimiento y evaluación de los once ejes de actuación del Plan Económico de Andalucía 2014-2020 (Agenda por el Empleo)
<b>Modificaciones/Observaciones:</b>
<b>Sujeto informante:</b> Administraciones Públicas
<b>Modificaciones/Observaciones:</b>
<b>Variables y atributos objeto de estudio:</b> Indicadores económicos, ambientales, territoriales, sociales e institucionales
<b>Modificaciones/Observaciones:</b>

#### TRABAJOS PREVISTOS EN 2018

Fase	Descripción tarea	Periodicidad	Desagregación territorial	Fecha realización	Fecha referencia datos
Estudios previos y diseño					
Recogida y grabación de información	Recogida de información	Continua	Autonómica	2018	2015-2017
Tratamiento de datos y control de calidad	Tratamiento de datos	Continua	Autonómica	2018	2015-2017
Obtención y difusión de resultados	Difusión de resultados	Continua Anual	Autonómica	2018 27/Nov/2018	2015-2017
Otros					

#### TRABAJOS EJECUTADOS EN 2018

Fase	Descripción tarea	Periodicidad	Desagregación territorial	Fecha realización	Fecha referencia datos
Estudios previos y diseño					
Recogida y grabación de información	Recogida de información	Continua	Autonómica	2018	2015-2017
Tratamiento de datos y control de calidad	Tratamiento de datos	Continua	Autonómica	2018	2015-2017
Obtención y difusión de resultados	Difusión de resultados	Continua Anual	Autonómica	2018 27/Nov/2018	2015-2017
Otros					

**RESULTADOS PREVISTOS**

Variables y atributos a difundir: Indicadores económicos, ambientales, territoriales, sociales e institucionales
------------------------------------------------------------------------------------------------------------------

Modificaciones/Observaciones:
-------------------------------

**PRODUCTOS DE DIFUSIÓN EN 2018****MODIFICACIONES/OBSERVACIONES**

Denominación de Producto: Sistema de indicadores para el seguimiento y evaluación de la Agenda por el empleo, Plan Económico de Andalucía 2014-2020	
Tipo de Producto: Tablas	
Url: <a href="http://www.juntadeandalucia.es/institutodeestadisticaycartografia/indplan/index.htm">http://www.juntadeandalucia.es/institutodeestadisticaycartografia/indplan/index.htm</a>	
Canal o Medio de difusión: Internet	
Periodicidad del Producto de difusión: Continua y Anual	
Desagregación Territorial de resultados: Autonómica	

Denominación de Producto:	
Tipo de Producto:	
Url:	
Canal o Medio de difusión:	
Periodicidad del Producto de difusión:	
Desagregación Territorial de resultados:	

Denominación de otros productos:
----------------------------------

Modificaciones/Observaciones:
-------------------------------

**USO Y UTILIZACIÓN DE RESULTADOS**

Perfil de Usuarios	Todo tipo de usuarios (políticos, ciudadanos e investigadores)
Solicitudes de datos	
Accesos en Web	3400
Impacto en medios	
Referencias técnicas	
Normas y planes	Plan Económico de Andalucía 2014-2020 y Plan Estadístico y Cartográfico de Andalucía 2013-2020

**COSTE MÁXIMO ESTIMADO EN 2018****COSTE ECONÓMICO REAL EN 2018**

Coste: 20.500,00€	20.500,00€
-------------------	------------

<b>NIVEL DE EJECUCIÓN DE LA ACTIVIDAD</b>	<b>Total</b>	<b>X</b>	<b>Parcial</b>		<b>Nulo</b>	
Motivos del nivel de ejecución en caso de Parcial o Nulo:						

Evaluación PECA 2018	Callejero Digital de Andalucía Unificado - CDAU	11.04.01
-------------------------	-------------------------------------------------	----------

<b>Tipo actividad:</b> Cartográfica	<b>Organismo responsable:</b> Instituto de Estadística y Cartografía de Andalucía	<b>Tema:</b> 11. Territorio
<b>Etapa de desarrollo:</b> Operación	<b>Objeto:</b> Producción	<b>Subtema:</b> 11.04 Direcciones y nombres geográficos
<b>Tipo de recogida:</b> Explotación de información estadística o cartográfica		<b>Cumplimiento ejes:</b> Cohesión, Innovación y Políticas Públicas

<b>Objetivo:</b> Creación, mantenimiento y actualización del CDAU, entendiéndose como tal, tanto el contenido alfanumérico y geográfico de la información del callejero, como el desarrollo de la infraestructura tecnológica de sistemas de información y telecomunicaciones que dará soporte al proceso
<b>Modificaciones/Observaciones:</b>
<b>Sujeto informante:</b> Instituto de Estadística y Cartografía de Andalucía; Instituto Nacional de Estadística; Ministerio de Hacienda y Administraciones Públicas (Dirección General del Catastro); Ministerio de Fomento (Instituto Geográfico Nacional); Diputaciones Provinciales de Almería, Cádiz, Córdoba, Huelva, Granada, Jaén, Málaga y Sevilla; Ayuntamientos de Andalucía
<b>Modificaciones/Observaciones:</b>
<b>Variables y atributos objeto de estudio:</b> Datos alfanuméricos y cartográficos sobre vías y portales de las direcciones postales de Andalucía. Viviendas ocupadas procedentes de la Base de Datos Longitudinal de la Población de Andalucía
<b>Modificaciones/Observaciones:</b>

#### TRABAJOS PREVISTOS EN 2018

Fase	Descripción tarea	Periodicidad	Desagregación territorial	Fecha realización	Fecha referencia datos
Estudios previos y diseño					
Recogida y grabación de información	Recogida de información	Continua	Puntual, Lineal	2018	2018
Tratamiento de datos y control de calidad	Tratamiento de datos y control de calidad	Continua	Puntual, Lineal	2018	2018
Obtención y difusión de resultados	Obtención y difusión de resultados	Continua Semestral	Puntual, Lineal Municipal	2018 Feb/2018, Jul/2018	2018
Otros					

#### TRABAJOS EJECUTADOS EN 2018

Fase	Descripción tarea	Periodicidad	Desagregación territorial	Fecha realización	Fecha referencia datos
Estudios previos y diseño					
Recogida y grabación de información	Recogida de información	Continua	Puntual, Lineal	2018	2018
Tratamiento de datos y control de calidad	Tratamiento de datos y control de calidad	Continua	Puntual, Lineal	2018	2018
Obtención y difusión de resultados	Obtención y difusión de resultados	Continua Semestral	Puntual, Lineal Municipal	2018 Feb/2018, Jul/2018	2018
	Obtención y difusión de resultados	Semestral	Municipal	Feb/2018 Jul/2018	2018
Otros					

**RESULTADOS PREVISTOS**

Variables y atributos a difundir: Vías y portales de los callejeros municipales

Modificaciones/Observaciones:

**PRODUCTOS DE DIFUSIÓN EN 2018****MODIFICACIONES/OBSERVACIONES**

Denominación de Producto: Callejero Digital de Andalucía Unificado	
Tipo de Producto: Datos espaciales	Directorios, Servicios y Datos espaciales
Url: <a href="http://www.callejerodeandalucia.es/">http://www.callejerodeandalucia.es/</a>	
Canal o Medio de difusión: Internet	
Periodicidad del Producto de difusión: Continua	
Desagregación Territorial de resultados: Puntual y Lineal	

Denominación de Producto: Planos Callejeros de Andalucía	
Tipo de Producto: Mapas	
Url: <a href="http://www.juntadeandalucia.es/institutodeestadisticaycartografia/lineav2/web/">http://www.juntadeandalucia.es/institutodeestadisticaycartografia/lineav2/web/</a>	
Canal o Medio de difusión: Internet	
Periodicidad del Producto de difusión: Semestral	
Desagregación Territorial de resultados: Municipal	

Denominación de otros productos: APP´s municipales

Modificaciones/Observaciones:

**USO Y UTILIZACIÓN DE RESULTADOS**

Perfil de Usuarios	Ciudadanía; empresas; administraciones públicas
Solicitudes de datos	192
Accesos en Web	66310
Impacto en medios	4
Referencias técnicas	1
Normas y planes	Plan Estadístico y Cartográfico de Andalucía 2013-2020

**COSTE MÁXIMO ESTIMADO EN 2018****COSTE ECONÓMICO REAL EN 2018**

Coste: 391.490,54€	378627,67€
--------------------	------------

NIVEL DE EJECUCIÓN DE LA ACTIVIDAD	Total	X	Parcial		Nulo	
Motivos del nivel de ejecución en caso de Parcial o Nulo:						

Evaluación PECA 2018	Nomenclátor geográfico de Andalucía	11.04.04
-------------------------	-------------------------------------	----------

<b>Tipo actividad:</b> Cartográfica	<b>Organismo responsable:</b> Instituto de Estadística y Cartografía de Andalucía	<b>Tema:</b> 11. Territorio
<b>Etapa de desarrollo:</b> Operación	<b>Objeto:</b> Producción	<b>Subtema:</b> 11.04 Direcciones y nombres geográficos
<b>Tipo de recogida:</b> Recopilación o Síntesis		<b>Cumplimiento ejes:</b> Cohesión

<b>Objetivo:</b> Establecer un cuerpo toponímico oficial para la comunidad autónoma a partir de la toponimia de las series cartográficas autonómicas (Mapa Topográfico de Andalucía 1:10.000, Mapa Base de Andalucía y Base Cartográfica de Andalucía) y que sirva de fuente y revisión al Nomenclátor Geográfico Nacional, el Nomenclátor Conciso Nacional y otras fuentes
<b>Modificaciones/Observaciones:</b>
<b>Sujeto informante:</b> Instituto de Estadística y Cartografía de Andalucía, Instituto Geográfico Nacional y otros organismos productores de información cartográfica
<b>Modificaciones/Observaciones:</b>
<b>Variables y atributos objeto de estudio:</b> Topónimos o identificadores geográficos clasificados temáticamente en áreas administrativas, entidades de población, hidrografía, medio físico terrestre y marítimo, patrimonio, infraestructuras, actividades industriales, extractivas, servicios y equipamientos
<b>Modificaciones/Observaciones:</b>

#### TRABAJOS PREVISTOS EN 2018

Fase	Descripción tarea	Periodicidad	Desagregación territorial	Fecha realización	Fecha referencia datos
Estudios previos y diseño					
Recogida y grabación de información	Incorporación de nuevas fuentes	Continua	Puntual	2018	2018
Tratamiento de datos y control de calidad	Aseguramiento de la calidad de los datos ya incorporados y de los nuevos datos	Continua	Puntual	2018	2018
Obtención y difusión de resultados	Difusión a través de los servicios interoperables creados	Continua	Puntual	2018	2018
Otros					

#### TRABAJOS EJECUTADOS EN 2018

Fase	Descripción tarea	Periodicidad	Desagregación territorial	Fecha realización	Fecha referencia datos
Estudios previos y diseño					
Recogida y grabación de información	Incorporación de nuevas fuentes	Continua	Puntual	2018	2018
Tratamiento de datos y control de calidad	Aseguramiento de la calidad de los datos ya incorporados y de los nuevos datos	Continua	Puntual	2018	2018
Obtención y difusión de resultados	Difusión a través de los servicios interoperables creados	Continua	Puntual	2018	2018
Otros					



**RESULTADOS PREVISTOS**

Variables y atributos a difundir: Topónimos con localización geográfica, atributos de clasificación y ciclo de vida asociados

Modificaciones/Observaciones: Actualmente no se difunde información sobre el ciclo de vida asociado

**PRODUCTOS DE DIFUSIÓN EN 2018****MODIFICACIONES/OBSERVACIONES**

Denominación de Producto: Buscador de Nombres Geográficos	
Tipo de Producto: Servicios	
Url: <a href="http://www.ideandalucia.es/nomenclator/">http://www.ideandalucia.es/nomenclator/</a>	
Canal o Medio de difusión: Internet	
Periodicidad del Producto de difusión: Continua	
Desagregación Territorial de resultados: Puntual	

Denominación de Producto: IDEAndalucía (Nomenclátor Geográfico de Andalucía)	Toponimia-Nomenclátor
Tipo de Producto: Servicios	Servicios
Url: <a href="http://www.juntadeandalucia.es/institutodeestadisticaycartografia/prodCartografia/toponimia/index.htm">http://www.juntadeandalucia.es/institutodeestadisticaycartografia/prodCartografia/toponimia/index.htm</a>	
Canal o Medio de difusión: Internet	Internet
Periodicidad del Producto de difusión: Continua	Continua
Desagregación Territorial de resultados: Puntual	Puntual

Denominación de otros productos:

Modificaciones/Observaciones:

**USO Y UTILIZACIÓN DE RESULTADOS**

Perfil de Usuarios	
Solicitudes de datos	7
Accesos en Web	800
Impacto en medios	
Referencias técnicas	
Normas y planes	

**COSTE MÁXIMO ESTIMADO EN 2018****COSTE ECONÓMICO REAL EN 2018**

Coste: 65.000,00€	80.238,32€
-------------------	------------

<b>NIVEL DE EJECUCIÓN DE LA ACTIVIDAD</b>	<b>Total</b>	<b>X</b>	<b>Parcial</b>		<b>Nulo</b>	
Motivos del nivel de ejecución en caso de Parcial o Nulo:						

Evaluación PECA 2018	Base cartográfica de Andalucía	11.05.01
-------------------------	--------------------------------	----------

<b>Tipo actividad:</b> Cartográfica	<b>Organismo responsable:</b> Instituto de Estadística y Cartografía de Andalucía	<b>Tema:</b> 11. Territorio
<b>Etapa de desarrollo:</b> Operación	<b>Objeto:</b> Producción	<b>Subtema:</b> 11.05 Imágenes y cartografía básica
<b>Tipo de recogida:</b> Observación directa	<b>Cumplimiento ejes:</b> Cohesión y Políticas Públicas	

<b>Objetivo:</b> Producir de forma sistemática, la cartografía territorial de la Junta de Andalucía a partir de un modelo de datos convergente con la Base Topográfica Armonizada de Andalucía (BTA) y Base Topográfica Nacional (BTN25)
<b>Modificaciones/Observaciones:</b>
<b>Sujeto informante:</b> Instituto de Estadística y Cartografía de Andalucía e Instituto Geográfico Nacional
<b>Modificaciones/Observaciones:</b>
<b>Variables y atributos objeto de estudio:</b> Multitemáticas
<b>Modificaciones/Observaciones:</b>

#### TRABAJOS PREVISTOS EN 2018

Fase	Descripción tarea	Periodicidad	Desagregación territorial	Fecha realización	Fecha referencia datos
Estudios previos y diseño					
Recogida y grabación de información	Restitución y edición	Continua	Multiterritorial	2018	Jul/2016
Tratamiento de datos y control de calidad	Aseguramiento de la calidad	Continua	Multiterritorial	2018	Jul/2016
Obtención y difusión de resultados	Difusión de resultados	Irregular	Multiterritorial	Dic/2018	Jul/2016
Otros					

#### TRABAJOS EJECUTADOS EN 2018

Fase	Descripción tarea	Periodicidad	Desagregación territorial	Fecha realización	Fecha referencia datos
Estudios previos y diseño					
Recogida y grabación de información	Restitución y edición	Continua	Multiterritorial	2018	Jul/2016
Tratamiento de datos y control de calidad	Aseguramiento de la calidad	Continua	Multiterritorial	2018	Jul/2016
Obtención y difusión de resultados	Difusión de resultados	Irregular	Multiterritorial	Dic/2018	Jul/2016
Otros					

**RESULTADOS PREVISTOS**

Variables y atributos a difundir: Datos topográficos

Modificaciones/Observaciones:

**PRODUCTOS DE DIFUSIÓN EN 2018****MODIFICACIONES/OBSERVACIONES**

Denominación de Producto: Base Cartográfica de Andalucía	
Tipo de Producto: Datos espaciales	Servicios y Datos espaciales
Url: <a href="http://www.juntadeandalucia.es/institutodeestadisticaycartografia/prodCartografia/bc/bca.htm">http://www.juntadeandalucia.es/institutodeestadisticaycartografia/prodCartografia/bc/bca.htm</a>	
Canal o Medio de difusión: Internet	
Periodicidad del Producto de difusión: Irregular	
Desagregación Territorial de resultados: Multiterritorial	

Denominación de Producto: Mapa Topográfico de Andalucía	
Tipo de Producto: Mapas	Mapas y Datos espaciales
Url: <a href="http://www.juntadeandalucia.es/institutodeestadisticaycartografia/prodCartografia/bc/mtav.htm">http://www.juntadeandalucia.es/institutodeestadisticaycartografia/prodCartografia/bc/mtav.htm</a>	
Canal o Medio de difusión: Internet	
Periodicidad del Producto de difusión: Irregular	
Desagregación Territorial de resultados: Multiterritorial	

Denominación de otros productos:

Modificaciones/Observaciones:

**USO Y UTILIZACIÓN DE RESULTADOS**

Perfil de Usuarios	
Solicitudes de datos	41
Accesos en Web	47840
Impacto en medios	
Referencias técnicas	6
Normas y planes	

**COSTE MÁXIMO ESTIMADO EN 2018****COSTE ECONÓMICO REAL EN 2018**

Coste: 272.000,00€	274.850,56€
--------------------	-------------

<b>NIVEL DE EJECUCIÓN DE LA ACTIVIDAD</b>	<b>Total</b>	<b>X</b>	<b>Parcial</b>		<b>Nulo</b>	
Motivos del nivel de ejecución en caso de Parcial o Nulo:						

Evaluación PECA 2018	Datos espaciales de referencia de Andalucía	11.05.02
-------------------------	---------------------------------------------	----------

<b>Tipo actividad:</b> Cartográfica	<b>Organismo responsable:</b> Instituto de Estadística y Cartografía de Andalucía	<b>Tema:</b> 11. Territorio
<b>Etapa de desarrollo:</b> Operación	<b>Objeto:</b> Difusión	<b>Subtema:</b> 11.05 Imágenes y cartografía básica
<b>Tipo de recogida:</b> Recopilación o Síntesis	<b>Cumplimiento ejes:</b> Cohesión y Políticas Públicas	

<b>Objetivo:</b> Ofrecer información cartográfica actualizada sobre el territorio andaluz que integre los datos territoriales existentes en la Administración
<b>Modificaciones/Observaciones:</b>
<b>Sujeto informante:</b> Instituto de Estadística y Cartografía de Andalucía y otros organismos productores de información cartográfica
<b>Modificaciones/Observaciones:</b>
<b>Variables y atributos objeto de estudio:</b> Multitemáticas
<b>Modificaciones/Observaciones:</b>

#### TRABAJOS PREVISTOS EN 2018

Fase	Descripción tarea	Periodicidad	Desagregación territorial	Fecha realización	Fecha referencia datos
Estudios previos y diseño					
Recogida y grabación de información	Recopilación e incorporación de datos	Continua	Multiterritorial	2018	2018 y anteriores
Tratamiento de datos y control de calidad	Aseguramiento de la calidad de los datos incorporados	Continua	Multiterritorial	2018	2018 y anteriores
Obtención y difusión de resultados	Difusión de resultados	Irregular	Multiterritorial	Mar/2018 Jun/2018 Dic/2018	2018 y anteriores
Otros					

#### TRABAJOS EJECUTADOS EN 2018

Fase	Descripción tarea	Periodicidad	Desagregación territorial	Fecha realización	Fecha referencia datos
Estudios previos y diseño					
Recogida y grabación de información	Recopilación e incorporación de datos	Continua	Multiterritorial	2018	2018 y anteriores
Tratamiento de datos y control de calidad	Aseguramiento de la calidad de los datos incorporados	Continua	Multiterritorial	2018	2018 y anteriores
Obtención y difusión de resultados	Difusión de resultados	Irregular	Multiterritorial	Mar/2018 Jun/2018 Dic/2018	2018 y anteriores
Otros					

## RESULTADOS PREVISTOS

**Variables y atributos a difundir:** Relieve, Infraestructura geográfica, Hidrografía, Medio físico, Medio marino, Usos del suelo, Sistema urbano, Tejido económico-productivo, Infraestructuras de transportes, Viario, Infraestructuras energéticas, Infraestructuras hidráulicas, Infraestructuras de comunicaciones, Instalaciones de tratamiento de residuos sólidos urbanos, Patrimonio, Servicios, Divisiones administrativas, Toponimia, Contexto España y Mundo

**Modificaciones/Observaciones:**

## PRODUCTOS DE DIFUSIÓN EN 2018

## MODIFICACIONES/OBSERVACIONES

<b>Denominación de Producto:</b> Datos Espaciales de Referencia de Andalucía	
<b>Tipo de Producto:</b> Datos espaciales	
<b>Url:</b> <a href="http://www.juntadeandalucia.es/institutodeestadisticaycartografia/DERA/index.htm">http://www.juntadeandalucia.es/institutodeestadisticaycartografia/DERA/index.htm</a>	
<b>Canal o Medio de difusión:</b> Internet	
<b>Periodicidad del Producto de difusión:</b> Irregular	
<b>Desagregación Territorial de resultados:</b> Multiterritorial	

<b>Denominación de Producto:</b>	
<b>Tipo de Producto:</b>	
<b>Url:</b>	
<b>Canal o Medio de difusión:</b>	
<b>Periodicidad del Producto de difusión:</b>	
<b>Desagregación Territorial de resultados:</b>	

**Denominación de otros productos:**

**Modificaciones/Observaciones:**

## USO Y UTILIZACIÓN DE RESULTADOS

<b>Perfil de Usuarios</b>	
<b>Solicitudes de datos</b>	16
<b>Accesos en Web</b>	96525
<b>Impacto en medios</b>	
<b>Referencias técnicas</b>	9
<b>Normas y planes</b>	

## COSTE MÁXIMO ESTIMADO EN 2018

## COSTE ECONÓMICO REAL EN 2018

<b>Coste:</b> 81.719,00€	98.006,44€
--------------------------	------------

<b>NIVEL DE EJECUCIÓN DE LA ACTIVIDAD</b>	<b>Total</b>	<b>X</b>	<b>Parcial</b>	<b>Nulo</b>
Motivos del nivel de ejecución en caso de Parcial o Nulo:				

Evaluación PECA 2018	Cartoteca histórica de Andalucía	11.05.04
-------------------------	----------------------------------	----------

<b>Tipo actividad:</b> Cartográfica	<b>Organismo responsable:</b> Instituto de Estadística y Cartografía de Andalucía	<b>Tema:</b> 11. Territorio
<b>Etapas de desarrollo:</b> Operación	<b>Objeto:</b> Difusión	<b>Subtema:</b> 11.05 Imágenes y cartografía básica
<b>Tipo de recogida:</b> Recopilación o Síntesis	<b>Cumplimiento ejes:</b> Cohesión y Políticas Públicas	

<b>Objetivo:</b> Inventariar, catalogar y digitalizar documentación cartográfica
<b>Modificaciones/Observaciones:</b>
<b>Sujeto informante:</b> Instituto de Estadística y Cartografía de Andalucía, organismos productores de cartografía, archivos históricos
<b>Modificaciones/Observaciones:</b>
<b>Variables y atributos objeto de estudio:</b> Multitemáticas
<b>Modificaciones/Observaciones:</b>

#### TRABAJOS PREVISTOS EN 2018

Fase	Descripción tarea	Periodicidad	Desagregación territorial	Fecha realización	Fecha referencia datos
Estudios previos y diseño	Identificar las distintas series documentales	Continua	Multiterritorial	2018	Histórico
Recogida y grabación de información	Catalogar los archivos históricos de diferentes entidades	Continua	Multiterritorial	2018	Histórico
Tratamiento de datos y control de calidad	Digitalización de archivos	Continua	Multiterritorial	2018	Histórico
Obtención y difusión de resultados	Reproducción de series cartográficas	Continua	Multiterritorial	2018	Histórico
Otros					

#### TRABAJOS EJECUTADOS EN 2018

Fase	Descripción tarea	Periodicidad	Desagregación territorial	Fecha realización	Fecha referencia datos
Estudios previos y diseño	Identificar las distintas series documentales	Continua	Multiterritorial	2018	Histórico
Recogida y grabación de información	Catalogar los archivos históricos de diferentes entidades	Continua	Multiterritorial	2018	Histórico
Tratamiento de datos y control de calidad	Digitalización de archivos	Continua	Multiterritorial	2018	Histórico
Obtención y difusión de resultados	Reproducción de series cartográficas	Continua	Multiterritorial	2018	Histórico
Otros					

**RESULTADOS PREVISTOS**

Variables y atributos a difundir: Multitemáticas
Modificaciones/Observaciones:

**PRODUCTOS DE DIFUSIÓN EN 2018****MODIFICACIONES/OBSERVACIONES**

Denominación de Producto: Catálogo digital de cartografía histórica	
Tipo de Producto: Base de datos y Mapas	
Url: <a href="https://www.juntadeandalucia.es/institutodeestadisticaycartografia/prodCartografia/cartoteca/index.htm">https://www.juntadeandalucia.es/institutodeestadisticaycartografia/prodCartografia/cartoteca/index.htm</a>	
Canal o Medio de difusión: Internet	
Periodicidad del Producto de difusión: Continua	
Desagregación Territorial de resultados: Multiterritorial	

Denominación de Producto:	
Tipo de Producto:	
Url:	
Canal o Medio de difusión:	
Periodicidad del Producto de difusión:	
Desagregación Territorial de resultados:	

Denominación de otros productos:
Modificaciones/Observaciones:

**USO Y UTILIZACIÓN DE RESULTADOS**

Perfil de Usuarios	Ciudadanos en general, estudiantes y profesionales
Solicitudes de datos	378
Accesos en Web	155832
Impacto en medios	1
Referencias técnicas	2
Normas y planes	

**COSTE MÁXIMO ESTIMADO EN 2018****COSTE ECONÓMICO REAL EN 2018**

Coste: 19.932,32€	19.932,32€
-------------------	------------

<b>NIVEL DE EJECUCIÓN DE LA ACTIVIDAD</b>	<b>Total</b>	<b>X</b>	<b>Parcial</b>		<b>Nulo</b>	
Motivos del nivel de ejecución en caso de Parcial o Nulo:						

Evaluación PECA 2018	Fototeca Aérea Digital de Andalucía	11.05.06
-------------------------	-------------------------------------	----------

<b>Tipo actividad:</b> Cartográfica	<b>Organismo responsable:</b> Instituto de Estadística y Cartografía de Andalucía	<b>Tema:</b> 11. Territorio
<b>Etapa de desarrollo:</b> Operación	<b>Objeto:</b> Producción	<b>Subtema:</b> 11.05 Imágenes y cartografía básica
<b>Tipo de recogida:</b> Recopilación o Síntesis	<b>Cumplimiento ejes:</b> Cohesión y Políticas Públicas	

<b>Objetivo:</b> Disponer de un inventariado, catalogación y digitalización de todas las fotografías aéreas disponibles tanto del archivo del Instituto de Estadística y Cartografía como en otros de la Junta de Andalucía
<b>Modificaciones/Observaciones:</b>
<b>Sujeto informante:</b> Instituto de Estadística y Cartografía de Andalucía y organismos productores de cartografía
<b>Modificaciones/Observaciones:</b>
<b>Variables y atributos objeto de estudio:</b> Fotogramas de cada vuelo fotogramétrico y ortofotografía digital
<b>Modificaciones/Observaciones:</b>

#### TRABAJOS PREVISTOS EN 2018

Fase	Descripción tarea	Periodicidad	Desagregación territorial	Fecha realización	Fecha referencia datos
Estudios previos y diseño	Inventariado. Organización de los fotogramas, de los vuelos y asignación de códigos	Continua	Multiterritorial	2018	2016 y anteriores
Recogida y grabación de información	Precatalogación. clasificación de fotogramas y asignación de atributos esenciales	Continua	Multiterritorial	2018	2016 y anteriores
Tratamiento de datos y control de calidad	Digitalización y metadatado de productos	Continua	Multiterritorial	2018	2016 y anteriores
Obtención y difusión de resultados	Creación de servicios web y carga en Fototeca Aérea Digital de Andalucía	Continua	Multiterritorial	2018	2016 y anteriores
Otros					

#### TRABAJOS EJECUTADOS EN 2018

Fase	Descripción tarea	Periodicidad	Desagregación territorial	Fecha realización	Fecha referencia datos
Estudios previos y diseño	Inventariado. Organización de los fotogramas, de los vuelos y asignación de códigos	Continua	Multiterritorial	2018	2013 y anteriores
Recogida y grabación de información	Precatalogación. clasificación de fotogramas y asignación de atributos esenciales	Continua	Multiterritorial	2018	2013 y anteriores
Tratamiento de datos y control de calidad	Digitalización y metadatado de productos	Continua	Multiterritorial	2018	2013 y anteriores
Obtención y difusión de resultados	Creación de servicios web y carga en Fototeca Aérea Digital de Andalucía	Continua	Multiterritorial	2018	2013 y anteriores
Otros					



**RESULTADOS PREVISTOS**

Variables y atributos a difundir: Fotografías aéreas

Modificaciones/Observaciones:

**PRODUCTOS DE DIFUSIÓN EN 2018****MODIFICACIONES/OBSERVACIONES**

Denominación de Producto: Fotografías aéreas de Andalucía	
Tipo de Producto: Gráficos y Fotos	
Url: <a href="http://www.juntadeandalucia.es/institutodeestadisticaycartografia/prodCartografia/fotoaerea/index.htm">http://www.juntadeandalucia.es/institutodeestadisticaycartografia/prodCartografia/fotoaerea/index.htm</a>	
Canal o Medio de difusión: Internet, CD-DVD y Otro	
Periodicidad del Producto de difusión: Continua	
Desagregación Territorial de resultados: Multiterritorial	

Denominación de Producto:	
Tipo de Producto:	
Url:	
Canal o Medio de difusión:	
Periodicidad del Producto de difusión:	
Desagregación Territorial de resultados:	

Denominación de otros productos:

Modificaciones/Observaciones:

**USO Y UTILIZACIÓN DE RESULTADOS**

Perfil de Usuarios	Ciudadanos en general, estudiantes, profesionales y administraciones públicas
Solicitudes de datos	2057
Accesos en Web	9428
Impacto en medios	1
Referencias técnicas	6
Normas y planes	

**COSTE MÁXIMO ESTIMADO EN 2018****COSTE ECONÓMICO REAL EN 2018**

Coste: 20.000,00€	No ha generado coste externo
-------------------	------------------------------

<b>NIVEL DE EJECUCIÓN DE LA ACTIVIDAD</b>	<b>Total</b>	<b>X</b>	<b>Parcial</b>		<b>Nulo</b>	
Motivos del nivel de ejecución en caso de Parcial o Nulo:						

Evaluación PECA 2018	Red Andaluza de Posicionamiento	11.06.01
-------------------------	---------------------------------	----------

<b>Tipo actividad:</b> Cartográfica	<b>Organismo responsable:</b> Instituto de Estadística y Cartografía de Andalucía	<b>Tema:</b> 11. Territorio
<b>Etapa de desarrollo:</b> Operación	<b>Objeto:</b> Soporte	<b>Subtema:</b> 11.06 Marco geodésico
<b>Tipo de recogida:</b> Observación directa		<b>Cumplimiento ejes:</b> Cohesión

<b>Objetivo:</b> Solucionar el problema del posicionamiento en Andalucía suministrando datos procedentes de observaciones de satélites del sistema GPS bien mediante técnicas de postproceso o bien en tiempo real mediante técnicas diferenciales
<b>Modificaciones/Observaciones:</b>
<b>Sujeto informante:</b> Instituto de Estadística y Cartografía de Andalucía a través de las estaciones de recogida de datos geodésicos
<b>Modificaciones/Observaciones:</b>
<b>Variables y atributos objeto de estudio:</b> Marco de referencia geodésico de Andalucía
<b>Modificaciones/Observaciones:</b>

#### TRABAJOS PREVISTOS EN 2018

Fase	Descripción tarea	Periodicidad	Desagregación territorial	Fecha realización	Fecha referencia datos
Estudios previos y diseño					
Recogida y grabación de información	Recogida de información	Continua	Puntual	2018	2018
Tratamiento de datos y control de calidad	Mantenimiento, mejora, control de calidad y atención de incidencias	Continua	Puntual	2018	2018
Obtención y difusión de resultados	Difusión de datos de servicios GPS en tiempo real y en postproceso	Continua	Puntual	2018	2018
Otros					

#### TRABAJOS EJECUTADOS EN 2018

Fase	Descripción tarea	Periodicidad	Desagregación territorial	Fecha realización	Fecha referencia datos
Estudios previos y diseño					
Recogida y grabación de información	Recogida de información	Continua	Puntual	2018	2018
Tratamiento de datos y control de calidad	Mantenimiento, mejora, control de calidad y atención de incidencias	Continua	Puntual	2018	2018
Obtención y difusión de resultados	Difusión de datos de servicios GPS en tiempo real y en postproceso	Continua	Puntual	2018	2018
Otros					

**RESULTADOS PREVISTOS**

Variables y atributos a difundir: Coordenadas geográficas

Modificaciones/Observaciones:

**PRODUCTOS DE DIFUSIÓN EN 2018****MODIFICACIONES/OBSERVACIONES**

Denominación de Producto: Ficheros Rinex	
Tipo de Producto: Microdatos	
Url: <a href="http://www.ideandalucia.es/portal/web/portal-posicionamiento/rap">http://www.ideandalucia.es/portal/web/portal-posicionamiento/rap</a>	
Canal o Medio de difusión: Internet	
Periodicidad del Producto de difusión: Continua	
Desagregación Territorial de resultados: Puntual	

Denominación de Producto: Correcciones diferenciales en tiempo real	
Tipo de Producto: Servicios y Datos espaciales	
Url: <a href="http://www.ideandalucia.es/portal/web/portal-posicionamiento/rap">http://www.ideandalucia.es/portal/web/portal-posicionamiento/rap</a>	
Canal o Medio de difusión: Internet	
Periodicidad del Producto de difusión: Continua	
Desagregación Territorial de resultados: Puntual	

Denominación de otros productos:

Modificaciones/Observaciones:

**USO Y UTILIZACIÓN DE RESULTADOS**

Perfil de Usuarios	
Solicitudes de datos	46
Accesos en Web	42348
Impacto en medios	
Referencias técnicas	1
Normas y planes	

**COSTE MÁXIMO ESTIMADO EN 2018****COSTE ECONÓMICO REAL EN 2018**

Coste: 99.884,32€	139.736,1€
-------------------	------------

<b>NIVEL DE EJECUCIÓN DE LA ACTIVIDAD</b>	<b>Total</b>	<b>X</b>	<b>Parcial</b>		<b>Nulo</b>	
Motivos del nivel de ejecución en caso de Parcial o Nulo:						

Evaluación PECA 2018	Actividades didácticas de promoción de la Estadística y la Cartografía en la comunidad educativa	13.00.03
-------------------------	--------------------------------------------------------------------------------------------------	----------

Tipo actividad: Estadística y Cartográfica	Organismo responsable: Instituto de Estadística y Cartografía de Andalucía	Tema: 13. Multidisciplinares y no desglosables por sector o tema
Etapa de desarrollo: Operación	Objeto: Difusión	Subtema: 13.00 No se divide
Tipo de recogida: Recopilación o Síntesis		Cumplimiento ejes: Cohesión, Género y Políticas Públicas

Objetivo: Producir y difundir material relacionado con información estadística y cartográfica en la comunidad educativa para su uso escolar subrayando su potencial como recurso educativo
Modificaciones/Observaciones:
Sujeto informante: Instituto de Estadística y Cartografía de Andalucía
Modificaciones/Observaciones:
Variables y atributos objeto de estudio: Actividades didácticas en materia de estadística y cartografía
Modificaciones/Observaciones:

#### TRABAJOS PREVISTOS EN 2018

Fase	Descripción tarea	Periodicidad	Desagregación territorial	Fecha realización	Fecha referencia datos
Estudios previos y diseño	Búsqueda de nuevas líneas de difusión de información en la comunidad educativa	Continua	Multiterritorial	2018	-
Recogida y grabación de información	Recogida de información	Continua	Multiterritorial	2018	-
Tratamiento de datos y control de calidad	Elaboración de infografías, adaptaciones pedagógicas	Continua	Multiterritorial	2018	-
Obtención y difusión de resultados	Publicación trabajos realizados Publicidad ganadores concurso escolar y organización del acto de entrega de premios	Continua Anual	Multiterritorial	2018 Mar/2018	-
Otros	Visitas de escolares al Instituto de Estadística y Cartografía de Andalucía	Irregular, No periódica	-	2018	-

#### TRABAJOS EJECUTADOS EN 2018

Fase	Descripción tarea	Periodicidad	Desagregación territorial	Fecha realización	Fecha referencia datos
Estudios previos y diseño	Búsqueda de nuevas líneas de difusión de información en la comunidad educativa	Continua	Multiterritorial	2018	-
Recogida y grabación de información	Recogida de información	Continua	Multiterritorial	2018	-
Tratamiento de datos y control de calidad	Elaboración de infografías, adaptaciones pedagógicas	Continua	Multiterritorial	2018	-
Obtención y difusión de resultados	Publicación trabajos realizados	Continua	Multiterritorial	2018	-
Otros	Visitas de escolares al Instituto de Estadística y Cartografía de Andalucía	Irregular, No periódica	-	2018	-

**RESULTADOS PREVISTOS**

**Variables y atributos a difundir:** Conocimientos básicos de estadística y de cartografía. Productos sencillos para escolares o de divulgación (para alumnado universitario)  
Concurso para fomentar el conocimiento del territorio entre escolares

**Modificaciones/Observaciones:**

**PRODUCTOS DE DIFUSIÓN EN 2018****MODIFICACIONES/OBSERVACIONES**

<b>Denominación de Producto:</b> Material didáctico y educativo	
<b>Tipo de Producto:</b> Tablas, Gráficos, Mapas, Informes, Fotos y Otros	
<b>Url:</b> <a href="https://www.juntadeandalucia.es/institutodeestadisticaycartografia/didactica/index.htm">https://www.juntadeandalucia.es/institutodeestadisticaycartografia/didactica/index.htm</a>	
<b>Canal o Medio de difusión:</b> Internet	
<b>Periodicidad del Producto de difusión:</b> Continua	
<b>Desagregación Territorial de resultados:</b> Multiterritorial	

<b>Denominación de Producto:</b> Concurso escolar "Andalucía en un mapa"	No se ha difundido este producto
<b>Tipo de Producto:</b> Otros	
<b>Url:</b>	
<b>Canal o Medio de difusión:</b> Internet y Otro	
<b>Periodicidad del Producto de difusión:</b> Anual	
<b>Desagregación Territorial de resultados:</b> Multiterritorial	

**Denominación de otros productos:**

**Modificaciones/Observaciones:**

**USO Y UTILIZACIÓN DE RESULTADOS**

<b>Perfil de Usuarios</b>	Comunidad educativa
<b>Solicitudes de datos</b>	8
<b>Accesos en Web</b>	8393
<b>Impacto en medios</b>	3
<b>Referencias técnicas</b>	
<b>Normas y planes</b>	

**COSTE MÁXIMO ESTIMADO EN 2018****COSTE ECONÓMICO REAL EN 2018**

<b>Coste:</b> 5.000,00€	No ha generado coste externo
-------------------------	------------------------------

<b>NIVEL DE EJECUCIÓN DE LA ACTIVIDAD</b>	<b>Total</b>	<b>X</b>	<b>Parcial</b>		<b>Nulo</b>	
Motivos del nivel de ejecución en caso de Parcial o Nulo:						

Evaluación PECA 2018	Inventario de fuentes de información administrativa de Andalucía	13.00.10
-------------------------	------------------------------------------------------------------	----------

<b>Tipo actividad:</b> Estadística	<b>Organismo responsable:</b> Instituto de Estadística y Cartografía de Andalucía	<b>Tema:</b> 13. Multidisciplinares y no desglosables por sector o tema
<b>Etapas de desarrollo:</b> Operación	<b>Objeto:</b> Soporte	<b>Subtema:</b> 13.00 No se divide
<b>Tipo de recogida:</b> Observación directa		<b>Cumplimiento ejes:</b> Género y Políticas Públicas

<b>Objetivo:</b> Proporcionar información sobre los registros y fuentes administrativas gestionadas por la Junta de Andalucía, y sean de utilidad para la elaboración de actividades estadísticas y cartográficas de interés para la Comunidad Autónoma de Andalucía
<b>Modificaciones/Observaciones:</b>
<b>Sujeto informante:</b> Instituto de Estadística y Cartografía de Andalucía, Consejerías y Agencias
<b>Modificaciones/Observaciones:</b>
<b>Variables y atributos objeto de estudio:</b> Fuentes de información administrativa detectadas por varios procedimientos: reuniones, informes relacionados con el artículo 30.h de la Ley 4/89 de Estadística y actividades estadísticas y/o cartográficas que las explotan
<b>Modificaciones/Observaciones:</b>

#### TRABAJOS PREVISTOS EN 2018

Fase	Descripción tarea	Periodicidad	Desagregación territorial	Fecha realización	Fecha referencia datos
Estudios previos y diseño					
Recogida y grabación de información	Recogida de información	Continua	Autonómica	2018	2018
Tratamiento de datos y control de calidad	Tratamiento de datos	Continua	Autonómica	2018	2018
Obtención y difusión de resultados	Difusión de resultados	Anual	Autonómica	Dic/2018	2018
Otros					

#### TRABAJOS EJECUTADOS EN 2018

Fase	Descripción tarea	Periodicidad	Desagregación territorial	Fecha realización	Fecha referencia datos
Estudios previos y diseño					
Recogida y grabación de información	Recogida de información	Continua	Autonómica	2018	2018
Tratamiento de datos y control de calidad	Tratamiento de datos	Continua	Autonómica	2018	2018
Obtención y difusión de resultados	Difusión de resultados	Anual	Autonómica	13/Dic/2018	2018
Otros					

**RESULTADOS PREVISTOS**

**Variables y atributos a difundir:** Denominación, normativa vigente que regula la fuente, obligatoriedad legal de inscripción de la población o los hechos, soporte, objetivos, organismo responsable de la gestión, población a la que se refiere la fuente, ámbito territorial, nivel de desagregación territorial, unidad investigada, variables asociadas a la unidad investigada, uso estadístico y/o cartográfico

**Modificaciones/Observaciones:**

**PRODUCTOS DE DIFUSIÓN EN 2018****MODIFICACIONES/OBSERVACIONES**

<b>Denominación de Producto:</b> Inventario de fuentes de información administrativa de Andalucía	
<b>Tipo de Producto:</b> Otros	
<b>Url:</b> <a href="http://www.juntadeandalucia.es/institutodeestadisticaycartografia/inventario/index.htm">http://www.juntadeandalucia.es/institutodeestadisticaycartografia/inventario/index.htm</a>	
<b>Canal o Medio de difusión:</b> Internet	
<b>Periodicidad del Producto de difusión:</b> Anual	
<b>Desagregación Territorial de resultados:</b> Autonómica	

<b>Denominación de Producto:</b>	
<b>Tipo de Producto:</b>	
<b>Url:</b>	
<b>Canal o Medio de difusión:</b>	
<b>Periodicidad del Producto de difusión:</b>	
<b>Desagregación Territorial de resultados:</b>	

**Denominación de otros productos:**

**Modificaciones/Observaciones:**

**USO Y UTILIZACIÓN DE RESULTADOS**

<b>Perfil de Usuarios</b>	Profesionales de la estadística y cartografía pública en la medida que permite detectar grandes potenciales de datos para elaborar nuevas actividades, sin recurrir a solicitar información a las personas físicas y jurídicas, y ciudadanía en general
<b>Solicitudes de datos</b>	
<b>Accesos en Web</b>	1304
<b>Impacto en medios</b>	
<b>Referencias técnicas</b>	
<b>Normas y planes</b>	Contribuye a la planificación de diversas materias

**COSTE MÁXIMO ESTIMADO EN 2018****COSTE ECONÓMICO REAL EN 2018**

<b>Coste:</b> No genera coste externo	No ha generado coste externo
---------------------------------------	------------------------------

<b>NIVEL DE EJECUCIÓN DE LA ACTIVIDAD</b>	<b>Total</b>	<b>X</b>	<b>Parcial</b>		<b>Nulo</b>	
Motivos del nivel de ejecución en caso de Parcial o Nulo:						

Evaluación PECA 2018	Métodos automáticos de enlace de registros	13.00.11
-------------------------	--------------------------------------------	----------

<b>Tipo actividad:</b> Estadística y Cartográfica	<b>Organismo responsable:</b> Instituto de Estadística y Cartografía de Andalucía	<b>Tema:</b> 13. Multidisciplinares y no desglosables por sector o tema
<b>Etapa de desarrollo:</b> Operación	<b>Objeto:</b> Soporte	<b>Subtema:</b> 13.00 No se divide
<b>Tipo de recogida:</b> Fuente administrativa		<b>Cumplimiento ejes:</b> Cohesión, Innovación, Género y Políticas Públicas

<b>Objetivo:</b> Estudiar y desarrollar una metodología adecuada que permita implantar métodos automáticos para el enlace de registros o fusión de ficheros
<b>Modificaciones/Observaciones:</b>
<b>Sujeto informante:</b> Instituto de Estadística y Cartografía de Andalucía
<b>Modificaciones/Observaciones:</b>
<b>Variables y atributos objeto de estudio:</b> Variables recogidas en fuentes de información administrativa y estadística
<b>Modificaciones/Observaciones:</b>

#### TRABAJOS PREVISTOS EN 2018

Fase	Descripción tarea	Periodicidad	Desagregación territorial	Fecha realización	Fecha referencia datos
Estudios previos y diseño					
Recogida y grabación de información					
Tratamiento de datos y control de calidad	Realización de enlaces y trabajos de georreferenciación de registros administrativos y estadísticos	Irregular	Puntual	2018	-
Obtención y difusión de resultados	Actualización aplicación informática	Irregular	Puntual	7/Jun/2018	-
Otros	Mejora de funcionalidades, análisis e implementación de nuevas metodologías y herramientas de fusión de ficheros	Irregular	Puntual	2018	-

#### TRABAJOS EJECUTADOS EN 2018

Fase	Descripción tarea	Periodicidad	Desagregación territorial	Fecha realización	Fecha referencia datos
Estudios previos y diseño					
Recogida y grabación de información					
Tratamiento de datos y control de calidad	Realización de enlaces y trabajos de georreferenciación de registros administrativos y estadísticos	Irregular	Puntual	2018	-
Obtención y difusión de resultados	Actualización aplicación informática	Irregular	Puntual	26/Dic/2018	-
Otros	Mejora de funcionalidades, análisis e implementación de nuevas metodologías y herramientas de fusión de ficheros	Irregular	Puntual	2018	-



**RESULTADOS PREVISTOS**

Variables y atributos a difundir: -

Modificaciones/Observaciones:

**PRODUCTOS DE DIFUSIÓN EN 2018****MODIFICACIONES/OBSERVACIONES**

Denominación de Producto: aLink	aLink: Herramienta de Fusión de Ficheros
Tipo de Producto: Otros	
Url: <a href="http://www.juntadeandalucia.es/institutodeestadisticaycartografia/ieagen/otrosServidores/software/index.htm#uno">http://www.juntadeandalucia.es/institutodeestadisticaycartografia/ieagen/otrosServidores/software/index.htm#uno</a>	
Canal o Medio de difusión: Internet	
Periodicidad del Producto de difusión: Irregular	
Desagregación Territorial de resultados: Puntual	

Denominación de Producto:	
Tipo de Producto:	
Url:	
Canal o Medio de difusión:	
Periodicidad del Producto de difusión:	
Desagregación Territorial de resultados:	

Denominación de otros productos:

Modificaciones/Observaciones:

**USO Y UTILIZACIÓN DE RESULTADOS**

Perfil de Usuarios	Administraciones públicas, empresas privadas, universidades y personas interesadas en procesos de normalización y geocodificación de direcciones postales, así como de normalización de nombres de personas
Solicitudes de datos	2
Accesos en Web	553
Impacto en medios	
Referencias técnicas	
Normas y planes	Plan Estadístico y Cartográfico 2013-2020

**COSTE MÁXIMO ESTIMADO EN 2018****COSTE ECONÓMICO REAL EN 2018**

Coste: 61.500,00€	61.500,00€
-------------------	------------

NIVEL DE EJECUCIÓN DE LA ACTIVIDAD	Total	Parcial	X	Nulo
Motivos del nivel de ejecución en caso de Parcial o Nulo:	Desajustes en la difusión			

Evaluación PECA 2018	Desarrollo sostenible en la producción estadística de Andalucía	13.00.12
-------------------------	-----------------------------------------------------------------	----------

<b>Tipo actividad:</b> Estadística y Cartográfica	<b>Organismo responsable:</b> Instituto de Estadística y Cartografía de Andalucía	<b>Tema:</b> 13. Multidisciplinares y no desglosables por sector o tema
<b>Etapas de desarrollo:</b> Operación	<b>Objeto:</b> Producción	<b>Subtema:</b> 13.00 No se divide
<b>Tipo de recogida:</b> Recopilación o Síntesis	<b>Cumplimiento ejes:</b> Cohesión, Sostenibilidad, Género y Políticas Públicas	

<b>Objetivo:</b> Avanzar en la integración de la información sectorial de manera que puedan medirse los efectos de las diversas actuaciones públicas y privadas sobre el resto de las áreas de actividad, sobre el conjunto de la sociedad y sobre el medio ambiente, de forma que las estadísticas públicas contribuyan a un desarrollo sostenible
<b>Modificaciones/Observaciones:</b>
<b>Sujeto informante:</b> Administraciones Públicas
<b>Modificaciones/Observaciones:</b>
<b>Variables y atributos objeto de estudio:</b> Indicadores de distintos ámbitos temáticos: desarrollo socioeconómico, consumo y producción sostenibles, inclusión social, cambios demográficos, salud pública, cambio climático y energía, transporte sostenible, recursos naturales, asociación mundial y buen gobierno
<b>Modificaciones/Observaciones:</b>

#### TRABAJOS PREVISTOS EN 2018

Fase	Descripción tarea	Periodicidad	Desagregación territorial	Fecha realización	Fecha referencia datos
Estudios previos y diseño					
Recogida y grabación de información	Recogida de información	Continua	Multiterritorial	2018	2015-2017
Tratamiento de datos y control de calidad	Tratamiento de datos	Continua	Multiterritorial	2018	2015-2017
Obtención y difusión de resultados	Difusión de resultados Indicadores de Desarrollo Sostenible Difusión de resultados Indicadores Europa 2020	Continua Anual	Multiterritorial	2018 25/May/2018 2018 27/Sep/2018	2015-2017
Otros					

#### TRABAJOS EJECUTADOS EN 2018

Fase	Descripción tarea	Periodicidad	Desagregación territorial	Fecha realización	Fecha referencia datos
Estudios previos y diseño					
Recogida y grabación de información	Recogida de información	Continua	Multiterritorial	2018	2015-2017
Tratamiento de datos y control de calidad	Tratamiento de datos	Continua	Multiterritorial	2018	2015-2017
Obtención y difusión de resultados	Difusión de resultados Indicadores de Desarrollo Sostenible	Continua Anual	Multiterritorial	2018 25/May/2018 2018 27/Sep/2018	2015-2017
Otros					

## RESULTADOS PREVISTOS

**Variables y atributos a difundir:** Indicadores de distintos ámbitos temáticos: desarrollo socioeconómico, consumo y producción sostenibles, inclusión social, cambios demográficos, salud pública, cambio climático y energía, transporte sostenible, recursos naturales, asociación mundial y buen gobierno

**Modificaciones/Observaciones:** Indicadores de distintos ámbitos temáticos: empleo, investigación y desarrollo, cambio climático y energía, educación, pobreza o exclusión social, igualdad de género, recursos naturales, buen gobierno y alianzas para los objetivos e indicadores relacionados con la eficiencia de los recursos

## PRODUCTOS DE DIFUSIÓN EN 2018

## MODIFICACIONES/OBSERVACIONES

Denominación de Producto: Sistema de Indicadores de Desarrollo Sostenible de Andalucía	Sistema de Indicadores de Desarrollo Sostenible de Andalucía para la Agenda 2030
Tipo de Producto: Tablas, Gráficos y Mapas	
Url: <a href="http://www.juntadeandalucia.es/institutodeestadisticaycartografia/ods/index.htm">http://www.juntadeandalucia.es/institutodeestadisticaycartografia/ods/index.htm</a>	
Canal o Medio de difusión: Internet	
Periodicidad del Producto de difusión: Continua y Anual	
Desagregación Territorial de resultados: Multiterritorial	

Denominación de Producto: Sistema de Indicadores Europa 2020 para Andalucía	
Tipo de Producto: Tablas, Gráficos y Mapas	
Url: <a href="http://www.juntadeandalucia.es/institutodeestadisticaycartografia/indeuropa/index.htm">http://www.juntadeandalucia.es/institutodeestadisticaycartografia/indeuropa/index.htm</a>	
Canal o Medio de difusión: Internet	
Periodicidad del Producto de difusión: Continua y Anual	
Desagregación Territorial de resultados: Multiterritorial	

Denominación de otros productos:

Modificaciones/Observaciones:

## USO Y UTILIZACIÓN DE RESULTADOS

Perfil de Usuarios	Todo tipo de usuarios (políticos, ciudadanos e investigadores)
Solicitudes de datos	
Accesos en Web	14454
Impacto en medios	2
Referencias técnicas	
Normas y planes	Estrategia para la Competitividad de Andalucía, Planes Sectoriales de las Consejerías de la Junta de Andalucía, Plan Estadístico y Cartográfico de Andalucía 2013-2020, Estrategia Europa 2020, Estrategia Europea de Desarrollo Sostenible y de forma estelar la Estrategia Andaluza de Desarrollo Sostenible

## COSTE MÁXIMO ESTIMADO EN 2018

## COSTE ECONÓMICO REAL EN 2018

Coste: 41.000,00€	41.000,00€
-------------------	------------

NIVEL DE EJECUCIÓN DE LA ACTIVIDAD	Total	X	Parcial		Nulo	
Motivos del nivel de ejecución en caso de Parcial o Nulo:						

Evaluación PECA 2018	Anuario estadístico de Andalucía	13.00.13
-------------------------	----------------------------------	----------

<b>Tipo actividad:</b> Estadística y Cartográfica	<b>Organismo responsable:</b> Instituto de Estadística y Cartografía de Andalucía	<b>Tema:</b> 13. Multidisciplinares y no desglosables por sector o tema
<b>Etapas de desarrollo:</b> Operación	<b>Objeto:</b> Difusión	<b>Subtema:</b> 13.00 No se divide
<b>Tipo de recogida:</b> Recopilación o Síntesis		<b>Cumplimiento ejes:</b> Cohesión, Sostenibilidad, Innovación, Género y Políticas Públicas

<b>Objetivo:</b> Ofrecer información estadística sobre los distintos sectores que componen la realidad de Andalucía, integrada en un único producto, que sirva de instrumento imprescindible para poder conocer cualquier aspecto sobre Andalucía, cada una de sus provincias y su comparación con otros territorios infra o supraestatales
<b>Modificaciones/Observaciones:</b>
<b>Sujeto informante:</b> Organismos productores de estadísticas
<b>Modificaciones/Observaciones:</b>
<b>Variables y atributos objeto de estudio:</b> Información estadística general que recoge los aspectos más relevantes de la situación medioambiental, demográfica, social y económica de Andalucía
<b>Modificaciones/Observaciones:</b>

#### TRABAJOS PREVISTOS EN 2018

Fase	Descripción tarea	Periodicidad	Desagregación territorial	Fecha realización	Fecha referencia datos
Estudios previos y diseño	Paso a BADEA2 y análisis del paso a BADEA3	Continua	Multiterritorial	2018	2017 y anteriores
Recogida y grabación de información	Recogida de información	Continua	Multiterritorial	2018	2017 y anteriores
Tratamiento de datos y control de calidad	Tratamiento de datos e incorporación de tablas desde excel a cubos para su paso a BADEA2 y BADEA3	Continua	Multiterritorial	2018	2017 y anteriores
Obtención y difusión de resultados	Difusión de resultados	Continua	Multiterritorial	2018	2017 y anteriores
Otros					

#### TRABAJOS EJECUTADOS EN 2018

Fase	Descripción tarea	Periodicidad	Desagregación territorial	Fecha realización	Fecha referencia datos
Estudios previos y diseño	Paso a BADEA2 y análisis del paso a BADEA3	Continua	Multiterritorial	2018	2017 y anteriores
Recogida y grabación de información	Recogida de información	Continua	Multiterritorial	2018	2017 y anteriores
Tratamiento de datos y control de calidad	Tratamiento de datos e incorporación de tablas desde excel a cubos para su paso a BADEA2 y BADEA3	Continua	Multiterritorial	2018	2017 y anteriores
Obtención y difusión de resultados	Difusión de resultados	Continua	Multiterritorial	2018	2017 y anteriores
Otros					

**RESULTADOS PREVISTOS**

Variables y atributos a difundir: Variables multitemáticas que abordan la situación medioambiental, demográfica, social y económica de Andalucía

Modificaciones/Observaciones:

**PRODUCTOS DE DIFUSIÓN EN 2018****MODIFICACIONES/OBSERVACIONES**

Denominación de Producto: Anuario Estadístico de Andalucía	
Tipo de Producto: Tablas, Gráficos y Mapas	
Url: <a href="https://www.juntadeandalucia.es/institutodeestadisticaycartografia/anuario/index.htm">https://www.juntadeandalucia.es/institutodeestadisticaycartografia/anuario/index.htm</a>	
Canal o Medio de difusión: Internet	
Periodicidad del Producto de difusión: Continua	
Desagregación Territorial de resultados: Multiterritorial	

Denominación de Producto:	
Tipo de Producto:	
Url:	
Canal o Medio de difusión:	
Periodicidad del Producto de difusión:	
Desagregación Territorial de resultados:	

Denominación de otros productos:

Modificaciones/Observaciones:

**USO Y UTILIZACIÓN DE RESULTADOS**

Perfil de Usuarios	Ciudadanía en general
Solicitudes de datos	14
Accesos en Web	40330
Impacto en medios	5
Referencias técnicas	1
Normas y planes	Contribuye a la planificación en diversas materias

**COSTE MÁXIMO ESTIMADO EN 2018****COSTE ECONÓMICO REAL EN 2018**

Coste: No genera coste externo	No ha generado coste externo
--------------------------------	------------------------------

NIVEL DE EJECUCIÓN DE LA ACTIVIDAD	Total	X	Parcial		Nulo	
Motivos del nivel de ejecución en caso de Parcial o Nulo:						

Evaluación PECA 2018	Sistema de Información Multiterritorial de Andalucía	13.00.15
-------------------------	------------------------------------------------------	----------

<b>Tipo actividad:</b> Estadística y Cartográfica	<b>Organismo responsable:</b> Instituto de Estadística y Cartografía de Andalucía	<b>Tema:</b> 13. Multidisciplinares y no desglosables por sector o tema
<b>Etapas de desarrollo:</b> Operación	<b>Objeto:</b> Difusión	<b>Subtema:</b> 13.00 No se divide
<b>Tipo de recogida:</b> Recopilación o Síntesis		<b>Cumplimiento ejes:</b> Cohesión, Sostenibilidad, Género y Políticas Públicas

**Objetivo:** Ofrecer información estadística sobre cualquier ámbito territorial de la Comunidad Autónoma de Andalucía (regional, provincial, supramunicipal, municipal e inframunicipal) así como también sobre comunidades autónomas de España, países y regiones (NUTS1 Y NUTS2) de la Unión Europea. Proporcionar a su vez, una base de datos cartográfica que permita georreferenciar la base de datos numérica

**Modificaciones/Observaciones:**

**Sujeto informante:** Organismos productores de estadísticas, así como diversos entes administrativos

**Modificaciones/Observaciones:**

**Variables y atributos objeto de estudio:** Los principales aspectos y características de los territorios que componen la comunidad autónoma andaluza. Resto de comunidades autónomas y países y regiones de la Unión Europea

**Modificaciones/Observaciones:**

#### TRABAJOS PREVISTOS EN 2018

Fase	Descripción tarea	Periodicidad	Desagregación territorial	Fecha realización	Fecha referencia datos
Estudios previos y diseño					
Recogida y grabación de información	Recogida de la información	Continua	Multiterritorial	2018	2018 y anteriores
Tratamiento de datos y control de calidad	Tratamiento de datos	Continua	Multiterritorial	2018	2018 y anteriores
Obtención y difusión de resultados	Difusión de resultados Difusión de metainformación en wikiieca Actualización de fichas municipales	Continua	Multiterritorial Inframunicipal, Municipal	2018	2018 y anteriores
Otros					

#### TRABAJOS EJECUTADOS EN 2018

Fase	Descripción tarea	Periodicidad	Desagregación territorial	Fecha realización	Fecha referencia datos
Estudios previos y diseño					
Recogida y grabación de información	Recogida de la información	Continua	Multiterritorial	2018	2018 y anteriores
Tratamiento de datos y control de calidad	Tratamiento de datos	Continua	Multiterritorial	2018	2018 y anteriores
Obtención y difusión de resultados	Difusión de resultados Difusión de metainformación en wikiieca Actualización de fichas municipales	Continua	Multiterritorial Inframunicipal, Municipal	2018	2018 y anteriores
Otros					

## RESULTADOS PREVISTOS

**Variables y atributos a difundir:** Entorno físico y medio ambiente, población, enseñanza y formación, recursos sanitarios y salud, edificios y viviendas, elecciones, cultura y tiempo libre, sectores productivos, construcción, transportes y comunicaciones, actividad financiera y empresarial, locales, macromagnitudes, mercado de trabajo, hacienda. Además en la aplicación de escritorio se incluyen listas territoriales con las principales agrupaciones supramunicipales que se usan a nivel autonómico, lo que posibilita la generación de información para dichas agrupaciones a partir de datos municipales

**Modificaciones/Observaciones:**

## PRODUCTOS DE DIFUSIÓN EN 2018

## MODIFICACIONES/OBSERVACIONES

<b>Denominación de Producto:</b> Andalucía pueblo a pueblo- Fichas municipales	
<b>Tipo de Producto:</b> Tablas y Mapas	
<b>Url:</b> <a href="http://www.juntadeandalucia.es/institutodeestadisticaycartografia/sima/index.htm">http://www.juntadeandalucia.es/institutodeestadisticaycartografia/sima/index.htm</a>	
<b>Canal o Medio de difusión:</b> Internet	
<b>Periodicidad del Producto de difusión:</b> Continua	
<b>Desagregación Territorial de resultados:</b> Inframunicipal y Municipal	

<b>Denominación de Producto:</b> Sistema de Información Multiterritorial de Andalucía	
<b>Tipo de Producto:</b> Tablas, Base de datos, Gráficos, Mapas y Otros	
<b>Url:</b> <a href="http://www.juntadeandalucia.es/institutodeestadisticaycartografia/sima/index2.htm">http://www.juntadeandalucia.es/institutodeestadisticaycartografia/sima/index2.htm</a>	
<b>Canal o Medio de difusión:</b> Internet	
<b>Periodicidad del Producto de difusión:</b> Continua	
<b>Desagregación Territorial de resultados:</b> Multiterritorial	

**Denominación de otros productos:**

**Modificaciones/Observaciones:**

## USO Y UTILIZACIÓN DE RESULTADOS

<b>Perfil de Usuarios</b>	
<b>Solicitudes de datos</b>	124
<b>Accesos en Web</b>	574927
<b>Impacto en medios</b>	4
<b>Referencias técnicas</b>	28
<b>Normas y planes</b>	

## COSTE MÁXIMO ESTIMADO EN 2018

## COSTE ECONÓMICO REAL EN 2018

<b>Coste:</b> 20.500,00€	24.048,97€
--------------------------	------------

NIVEL DE EJECUCIÓN DE LA ACTIVIDAD	Total	X	Parcial		Nulo	
Motivos del nivel de ejecución en caso de Parcial o Nulo:						

Evaluación PECA 2018	Indicadores estadísticos de Andalucía	13.00.16
-------------------------	---------------------------------------	----------

<b>Tipo actividad:</b> Estadística	<b>Organismo responsable:</b> Instituto de Estadística y Cartografía de Andalucía	<b>Tema:</b> 13. Multidisciplinares y no desglosables por sector o tema
<b>Etapa de desarrollo:</b> Operación	<b>Objeto:</b> Difusión	<b>Subtema:</b> 13.00 No se divide
<b>Tipo de recogida:</b> Recopilación o Síntesis		<b>Cumplimiento ejes:</b> Cohesión, Sostenibilidad, Género y Políticas Públicas

<b>Objetivo:</b> Ofrecer información acerca de una amplia batería de indicadores económicos, demográficos y sociales que permitan el análisis coyuntural de la realidad andaluza y compararla con el conjunto nacional. Mantener una base de datos de carácter coyuntural con dichos indicadores
<b>Modificaciones/Observaciones:</b>
<b>Sujeto informante:</b> Organismos productores de estadísticas
<b>Modificaciones/Observaciones:</b>
<b>Variables y atributos objeto de estudio:</b> Indicadores económicos, demográficos y sociales que permitan el análisis coyuntural de la realidad andaluza y compararla con el conjunto nacional
<b>Modificaciones/Observaciones:</b>

#### TRABAJOS PREVISTOS EN 2018

Fase	Descripción tarea	Periodicidad	Desagregación territorial	Fecha realización	Fecha referencia datos
Estudios previos y diseño	Búsqueda de nuevas fuentes y análisis de las existentes	Continua	Multiterritorial	2018	-
Recogida y grabación de información	Recogida de información	Continua	Multiterritorial	2018	2017-2018
Tratamiento de datos y control de calidad	Tratamiento de datos	Continua	Multiterritorial	2018	2017-2018
Obtención y difusión de resultados	Obtención y difusión de resultados	Continua	Multiterritorial	2018	2017-2018
Otros	Trabajos con informática para el desarrollo de la nueva aplicación de INDEA	Irregular	Multiterritorial	2018	-

#### TRABAJOS EJECUTADOS EN 2018

Fase	Descripción tarea	Periodicidad	Desagregación territorial	Fecha realización	Fecha referencia datos
Estudios previos y diseño	Búsqueda de nuevas fuentes y análisis de las existentes	Continua	Multiterritorial	2018	-
Recogida y grabación de información	Recogida de información	Continua	Multiterritorial	2018	2017-2018
Tratamiento de datos y control de calidad	Tratamiento de datos	Continua	Multiterritorial	2018	2017-2018
Obtención y difusión de resultados	Obtención y difusión de resultados	Continua	Multiterritorial	2018	2017-2018
Otros	Trabajos con informática para el desarrollo de la nueva aplicación de INDEA	Irregular	Multiterritorial	2018	-



**RESULTADOS PREVISTOS**

Variables y atributos a difundir: Magnitudes macroeconómicas, actividad y demanda, inversión, sector exterior, mercado de trabajo, precios y salarios, indicadores monetarios y financieros, sector público - recaudación tributaria y población

Modificaciones/Observaciones:

**PRODUCTOS DE DIFUSIÓN EN 2018****MODIFICACIONES/OBSERVACIONES**

Denominación de Producto: INDEA: Indicadores Estadísticos de Andalucía	
Tipo de Producto: Tablas	
Url: <a href="https://www.juntadeandalucia.es/institutodeestadisticaycartografia/indea/index.htm">https://www.juntadeandalucia.es/institutodeestadisticaycartografia/indea/index.htm</a>	
Canal o Medio de difusión: Internet	
Periodicidad del Producto de difusión: Continua	
Desagregación Territorial de resultados: Multiterritorial	

Denominación de Producto:	Últimos datos
Tipo de Producto:	Tablas y Gráficos
Url: <a href="https://www.juntadeandalucia.es/institutodeestadisticaycartografia/ultimosDatos/index.html">https://www.juntadeandalucia.es/institutodeestadisticaycartografia/ultimosDatos/index.html</a>	
Canal o Medio de difusión:	Internet
Periodicidad del Producto de difusión:	Continua
Desagregación Territorial de resultados:	Multiterritorial

Denominación de otros productos:

Modificaciones/Observaciones:

**USO Y UTILIZACIÓN DE RESULTADOS**

Perfil de Usuarios	Usuarios que requieren de datos coyunturales para llevar a cabo análisis temporales
Solicitudes de datos	13
Accesos en Web	39467
Impacto en medios	
Referencias técnicas	
Normas y planes	Contribuye a la planificación de diversas materias

**COSTE MÁXIMO ESTIMADO EN 2018****COSTE ECONÓMICO REAL EN 2018**

Coste: 78.262,00€	78.262,00€
-------------------	------------

NIVEL DE EJECUCIÓN DE LA ACTIVIDAD	Total	X	Parcial		Nulo	
Motivos del nivel de ejecución en caso de Parcial o Nulo:						

Evaluación PECA 2018	Boletín de coyuntura provincial	13.00.18
-------------------------	---------------------------------	----------

<b>Tipo actividad:</b> Estadística y Cartográfica	<b>Organismo responsable:</b> Instituto de Estadística y Cartografía de Andalucía	<b>Tema:</b> 13. Multidisciplinares y no desglosables por sector o tema
<b>Etapas de desarrollo:</b> Operación	<b>Objeto:</b> Difusión	<b>Subtema:</b> 13.00 No se divide
<b>Tipo de recogida:</b> Recopilación o Síntesis		<b>Cumplimiento ejes:</b> Cohesión, Innovación, Género y Políticas Públicas

<b>Objetivo:</b> Elaborar, para cada provincia, un soporte de marcado carácter divulgativo con información coyuntural de carácter provincial, con especial atención en aquellos sectores con una importancia destacada, permitiendo la comparativa con el total de la Comunidad Autónoma y el total nacional
<b>Modificaciones/Observaciones:</b>
<b>Sujeto informante:</b> Organismos productores de estadísticas
<b>Modificaciones/Observaciones:</b>
<b>Variables y atributos objeto de estudio:</b> Datos más relevantes acerca de la situación económica de cada una de las provincias andaluzas, permitiendo la comparación de resultados con los obtenidos para el ámbito autonómico y nacional
<b>Modificaciones/Observaciones:</b>

#### TRABAJOS PREVISTOS EN 2018

Fase	Descripción tarea	Periodicidad	Desagregación territorial	Fecha realización	Fecha referencia datos
Estudios previos y diseño	Mejoras en procesos ante nuevo INDEA	Continua	-	2018	-
Recogida y grabación de información	Recogida de información	Continua	Provincial	2018	2017-2018
Tratamiento de datos y control de calidad	Tratamiento de datos procedentes	Continua	Provincial	2018	2017-2018
Obtención y difusión de resultados	Difusión de resultados	Continua	Provincial, Autónoma	2018	2017-2018
Otros					

#### TRABAJOS EJECUTADOS EN 2018

Fase	Descripción tarea	Periodicidad	Desagregación territorial	Fecha realización	Fecha referencia datos
Estudios previos y diseño	Mejoras en procesos ante nuevo INDEA	Continua	-	2018	-
Recogida y grabación de información	Recogida de información	Continua	Provincial	2018	2017-2018
Tratamiento de datos y control de calidad	Tratamiento de datos procedentes	Continua	Provincial	2018	2017-2018
Obtención y difusión de resultados	Difusión de resultados	Continua	Provincial, Autónoma	2018	2017-2018
Otros					

**RESULTADOS PREVISTOS**

**Variables y atributos a difundir:** Variables sobre población, agricultura y pesca, industria, construcción, servicios, actividad financiera, Tejido y actividad empresarial, mercado de trabajo, demanda y precios, indicadores de oferta, comercio exterior, etc.

**Modificaciones/Observaciones:**

**PRODUCTOS DE DIFUSIÓN EN 2018****MODIFICACIONES/OBSERVACIONES**

<b>Denominación de Producto:</b> Últimos datos	
<b>Tipo de Producto:</b> Tablas y Gráficos	
<b>Url:</b> <a href="https://www.juntadeandalucia.es/institutodeestadisticaycartografia/ultimosDatos/index.html">https://www.juntadeandalucia.es/institutodeestadisticaycartografia/ultimosDatos/index.html</a>	
<b>Canal o Medio de difusión:</b> Internet	
<b>Periodicidad del Producto de difusión:</b> Continua	
<b>Desagregación Territorial de resultados:</b> Autonómica	

<b>Denominación de Producto:</b> 1: Boletín de Coyuntura Almería ... 8: Boletín de Coyuntura Sevilla	
<b>Tipo de Producto:</b> Tablas, Gráficos y Mapas	
<b>Url:</b> <a href="https://www.juntadeandalucia.es/institutodeestadisticaycartografia/boletincoyuntura/index.htm">https://www.juntadeandalucia.es/institutodeestadisticaycartografia/boletincoyuntura/index.htm</a>	
<b>Canal o Medio de difusión:</b> Internet	
<b>Periodicidad del Producto de difusión:</b> Continua	
<b>Desagregación Territorial de resultados:</b> Provincial	

**Denominación de otros productos:**

**Modificaciones/Observaciones:**

**USO Y UTILIZACIÓN DE RESULTADOS**

<b>Perfil de Usuarios</b>	Ciudadanía en general, delegaciones provinciales, medios de prensa locales
<b>Solicitudes de datos</b>	1
<b>Accesos en Web</b>	4137
<b>Impacto en medios</b>	
<b>Referencias técnicas</b>	
<b>Normas y planes</b>	Contribuye a la planificación de diversas materias

**COSTE MÁXIMO ESTIMADO EN 2018****COSTE ECONÓMICO REAL EN 2018**

<b>Coste:</b> No genera coste externo	No ha generado coste externo
---------------------------------------	------------------------------

<b>NIVEL DE EJECUCIÓN DE LA ACTIVIDAD</b>	<b>Total</b>	<b>X</b>	<b>Parcial</b>	<b>Nulo</b>
Motivos del nivel de ejecución en caso de Parcial o Nulo:				

Evaluación PECA 2018	Banco de Datos Estadísticos de Andalucía (BADEA)	13.00.21
-------------------------	--------------------------------------------------	----------

<b>Tipo actividad:</b> Estadística y Cartográfica	<b>Organismo responsable:</b> Instituto de Estadística y Cartografía de Andalucía	<b>Tema:</b> 13. Multidisciplinares y no desglosables por sector o tema
<b>Etapa de desarrollo:</b> Operación	<b>Objeto:</b> Soporte	<b>Subtema:</b> 13.00 No se divide
<b>Tipo de recogida:</b> Recopilación o Síntesis	<b>Cumplimiento ejes:</b> Cohesión, Sostenibilidad, Innovación, Género y Políticas Públicas	

<b>Objetivo:</b> Disponer de un repositorio de información centralizado que de cobertura a toda la producción estadística del Sistema Estadístico y Cartográfico de Andalucía y sirva como marco de referencia de cara a la difusión a través de la página web del Instituto de Estadística y Cartografía de Andalucía
<b>Modificaciones/Observaciones:</b>
<b>Sujeto informante:</b> Instituto de Estadística y Cartografía de Andalucía
<b>Modificaciones/Observaciones:</b>
<b>Variables y atributos objeto de estudio:</b> Resultados estadísticos de las actividades estadísticas tanto del Instituto de Estadística y Cartografía de Andalucía como de los Órganos del Sistema Estadístico y Cartográfico de Andalucía que se incorporen a esta plataforma
<b>Modificaciones/Observaciones:</b>

#### TRABAJOS PREVISTOS EN 2018

Fase	Descripción tarea	Periodicidad	Desagregación territorial	Fecha realización	Fecha referencia datos
Estudios previos y diseño	Definir las nuevas funcionalidades que se van a incorporar a BADEA3	Continua	Multiterritorial	2018	2018
Recogida y grabación de información	Migración de datos a BADEA3, y asesoramiento técnico en grabación de datos	Continua	Multiterritorial	2018	2018 y anteriores
Tratamiento de datos y control de calidad	Administración de cubos y dimensiones que dan soporte a la carga de los datos y rediseñar las dimensiones y los cubos para adaptarlos a BADEA3	Continua	Multiterritorial	2018	2018 y anteriores
Obtención y difusión de resultados	Asesoramiento técnico y formación de cara a la difusión de resultados	Continua	Multiterritorial	2018	2018 y posteriores
Otros	Formación BADEA3	No periódica	-	2018	2018

#### TRABAJOS EJECUTADOS EN 2018

Fase	Descripción tarea	Periodicidad	Desagregación territorial	Fecha realización	Fecha referencia datos
Estudios previos y diseño	Definir las nuevas funcionalidades que se van a incorporar a BADEA3	Continua	Multiterritorial	2018	2018
Recogida y grabación de información	Migración de datos a BADEA3, y asesoramiento técnico en grabación de datos	Continua	Multiterritorial	2018	2018 y anteriores
Tratamiento de datos y control de calidad	Administración de cubos y dimensiones que dan soporte a la carga de los datos y rediseñar las dimensiones y los cubos para adaptarlos a BADEA3	Continua	Multiterritorial	2018	2018 y anteriores
Obtención y difusión de resultados	Asesoramiento técnico y formación de cara a la difusión de resultados	Continua	Multiterritorial	2018	2018 y posteriores
Otros	Formación BADEA3	No periódica	-	2018	2018

**RESULTADOS PREVISTOS**

Variables y atributos a difundir: Multitemáticas

Modificaciones/Observaciones:

**PRODUCTOS DE DIFUSIÓN EN 2018****MODIFICACIONES/OBSERVACIONES**

Denominación de Producto: BADEA	
Tipo de Producto: Base de datos y Mapas	
Url: <a href="http://www.juntadeandalucia.es/institutodeestadisticaycartografia">http://www.juntadeandalucia.es/institutodeestadisticaycartografia</a>	
Canal o Medio de difusión: Internet	
Periodicidad del Producto de difusión: Continua	
Desagregación Territorial de resultados: Multiterritorial	

Denominación de Producto:	
Tipo de Producto:	
Url:	
Canal o Medio de difusión:	
Periodicidad del Producto de difusión:	
Desagregación Territorial de resultados:	

Denominación de otros productos:

Modificaciones/Observaciones:

**USO Y UTILIZACIÓN DE RESULTADOS**

Perfil de Usuarios	Cualquier usuario que necesita de información estadística y cartográfica proporcionada por el IECA a través de la página Web del propio IECA
Solicitudes de datos	
Accesos en Web	
Impacto en medios	
Referencias técnicas	
Normas y planes	Plan Estadístico y Cartográfico 2013-2020

**COSTE MÁXIMO ESTIMADO EN 2018****COSTE ECONÓMICO REAL EN 2018**

Coste: 61.500,00€	72.244,65€
-------------------	------------

NIVEL DE EJECUCIÓN DE LA ACTIVIDAD	Total	X	Parcial		Nulo	
Motivos del nivel de ejecución en caso de Parcial o Nulo:						

Evaluación PECA 2018	Sistema de Información Geoestadístico de Andalucía (SIGEA)	13.00.22
-------------------------	------------------------------------------------------------	----------

<b>Tipo actividad:</b> Estadística y Cartográfica	<b>Organismo responsable:</b> Instituto de Estadística y Cartografía de Andalucía	<b>Tema:</b> 13. Multidisciplinares y no desglosables por sector o tema
<b>Etapas de desarrollo:</b> Operación	<b>Objeto:</b> Soporte	<b>Subtema:</b> 13.00 No se divide
<b>Tipo de recogida:</b> Recopilación o Síntesis		<b>Cumplimiento ejes:</b> Cohesión, Innovación, Género y Políticas Públicas

<b>Objetivo:</b> Utilizar la información estadística para analizar el territorio
<b>Modificaciones/Observaciones:</b>
<b>Sujeto informante:</b> Instituto de Estadística y Cartografía de Andalucía
<b>Modificaciones/Observaciones:</b>
<b>Variables y atributos objeto de estudio:</b> Datos estadísticos susceptibles de ser representados espacialmente a nivel municipal
<b>Modificaciones/Observaciones:</b>

#### TRABAJOS PREVISTOS EN 2018

Fase	Descripción tarea	Periodicidad	Desagregación territorial	Fecha realización	Fecha referencia datos
Estudios previos y diseño					
Recogida y grabación de información	Recogida de información	Continua	Municipal	2018	2017 y anteriores
Tratamiento de datos y control de calidad	Tratamiento de datos	Continua	Municipal	2018	2017 y anteriores
Obtención y difusión de resultados	Difusión de resultados en NComVA	Continua	Municipal	2018	2017 y anteriores
Otros	Trabajos de publicación de HTML5	Continua	Municipal	2018	-

#### TRABAJOS EJECUTADOS EN 2018

Fase	Descripción tarea	Periodicidad	Desagregación territorial	Fecha realización	Fecha referencia datos
Estudios previos y diseño					
Recogida y grabación de información	Recogida de información	Continua	Municipal	2018	2017 y anteriores
Tratamiento de datos y control de calidad	Tratamiento de datos	Continua	Municipal	2018	2017 y anteriores
Obtención y difusión de resultados	Difusión de resultados en NComVA	Continua	Municipal	2018	2017 y anteriores
Otros	Trabajos de publicación de HTML5	Continua	Municipal	2018	-

**RESULTADOS PREVISTOS**

Variables y atributos a difundir: Indicadores sobre población, mercado de trabajo, economía y sociedad
--------------------------------------------------------------------------------------------------------

Modificaciones/Observaciones:
-------------------------------

**PRODUCTOS DE DIFUSIÓN EN 2018****MODIFICACIONES/OBSERVACIONES**

Denominación de Producto: Sistema de Información Geoestadística de Andalucía (SIGEA)	
Tipo de Producto: Tablas, Gráficos y Mapas	
Url: <a href="https://www.juntadeandalucia.es/institutodeestadisticaycartografia/SIGEA/index.html">https://www.juntadeandalucia.es/institutodeestadisticaycartografia/SIGEA/index.html</a>	
Canal o Medio de difusión: Internet	
Periodicidad del Producto de difusión: Continua	
Desagregación Territorial de resultados: Municipal	

Denominación de Producto:	
Tipo de Producto:	
Url:	
Canal o Medio de difusión:	
Periodicidad del Producto de difusión:	
Desagregación Territorial de resultados:	

Denominación de otros productos:
----------------------------------

Modificaciones/Observaciones:
-------------------------------

**USO Y UTILIZACIÓN DE RESULTADOS**

Perfil de Usuarios	Ciudadanía en general y personal investigador
Solicitudes de datos	6
Accesos en Web	4051
Impacto en medios	
Referencias técnicas	
Normas y planes	Contribuye a la planificación de diversas materias

**COSTE MÁXIMO ESTIMADO EN 2018****COSTE ECONÓMICO REAL EN 2018**

Coste: 39.131,00€	39.131,00€
-------------------	------------

NIVEL DE EJECUCIÓN DE LA ACTIVIDAD	Total	X	Parcial		Nulo	
Motivos del nivel de ejecución en caso de Parcial o Nulo:						

Evaluación PECA 2018	Infraestructura de Datos Espaciales de Andalucía (IDEAndalucía)	13.00.23
-------------------------	-----------------------------------------------------------------	----------

<b>Tipo actividad:</b> Cartográfica	<b>Organismo responsable:</b> Instituto de Estadística y Cartografía de Andalucía	<b>Tema:</b> 13. Multidisciplinares y no desglosables por sector o tema
<b>Etapas de desarrollo:</b> Operación	<b>Objeto:</b> Soporte	<b>Subtema:</b> 13.00 No se divide
<b>Tipo de recogida:</b> Recopilación o Síntesis	<b>Cumplimiento ejes:</b> Cohesión, Innovación y Políticas Públicas	

<b>Objetivo:</b> Dar cumplimiento a los mandatos de la Directiva Europea 2007/2/CE Inspire y a la Ley 14/2010 como solución tecnológica para compartir y difundir datos mediante servicios interoperables estándar
<b>Modificaciones/Observaciones:</b>
<b>Sujeto informante:</b> Instituto de Estadística y Cartografía de Andalucía
<b>Modificaciones/Observaciones:</b>
<b>Variables y atributos objeto de estudio:</b> Multitemática
<b>Modificaciones/Observaciones:</b>

#### TRABAJOS PREVISTOS EN 2018

Fase	Descripción tarea	Periodicidad	Desagregación territorial	Fecha realización	Fecha referencia datos
Estudios previos y diseño	Análisis y definición de nuevos datos de interés	Continua	Multiterritorial	2018	2018
Recogida y grabación de información	Recogida de información proveniente del SECA	Continua	Multiterritorial	2018	2018
Tratamiento de datos y control de calidad	Tratamiento de la información	Continua	Multiterritorial	2018	2018
Obtención y difusión de resultados	Difusión de resultados	Continua	Multiterritorial	2018	2018
Otros					

#### TRABAJOS EJECUTADOS EN 2018

Fase	Descripción tarea	Periodicidad	Desagregación territorial	Fecha realización	Fecha referencia datos
Estudios previos y diseño	Análisis y definición de nuevos datos de interés	Continua	Multiterritorial	2018	2018
Recogida y grabación de información	Recogida de información proveniente del SECA	Continua	Multiterritorial	2018	2018
Tratamiento de datos y control de calidad	Tratamiento de la información	Continua	Multiterritorial	2018	2018
Obtención y difusión de resultados	Difusión de resultados	Continua	Multiterritorial	2018	2018
Otros					



**RESULTADOS PREVISTOS**

Variables y atributos a difundir: Multitemáticas
Modificaciones/Observaciones:

**PRODUCTOS DE DIFUSIÓN EN 2018****MODIFICACIONES/OBSERVACIONES**

Denominación de Producto: IDE Andalucía	
Tipo de Producto: Mapas, Fotos, Servicios y Datos espaciales	
Url: <a href="http://www.ideandalucia.es">http://www.ideandalucia.es</a>	
Canal o Medio de difusión: Internet	
Periodicidad del Producto de difusión: Continua	
Desagregación Territorial de resultados: Multiterritorial	

Denominación de Producto:	
Tipo de Producto:	
Url:	
Canal o Medio de difusión:	
Periodicidad del Producto de difusión:	
Desagregación Territorial de resultados:	

Denominación de otros productos:
Modificaciones/Observaciones:

**USO Y UTILIZACIÓN DE RESULTADOS**

Perfil de Usuarios	Ciudadanos en general, profesionales, estdiantes, administraciones públicas, empresas, etc.
Solicitudes de datos	76
Accesos en Web	908420
Impacto en medios	
Referencias técnicas	
Normas y planes	

**COSTE MÁXIMO ESTIMADO EN 2018****COSTE ECONÓMICO REAL EN 2018**

Coste: 216.149,01€	216.149,01€
--------------------	-------------

<b>NIVEL DE EJECUCIÓN DE LA ACTIVIDAD</b>	<b>Total</b>	<b>X</b>	<b>Parcial</b>		<b>Nulo</b>	
Motivos del nivel de ejecución en caso de Parcial o Nulo:						

Evaluación PECA 2018	Estadísticas transversales de la Base de Datos Longitudinal de Población de Andalucía	01.01.02
-------------------------	---------------------------------------------------------------------------------------	----------

<b>Tipo actividad:</b> Estadística y Cartográfica	<b>Organismo responsable:</b> Instituto de Estadística y Cartografía de Andalucía	<b>Tema:</b> 1. Población, familias y hogares
<b>Etapas de desarrollo:</b> Proyecto	<b>Objeto:</b> Producción	<b>Subtema:</b> 1.01 Demografía y población
<b>Tipo de recogida:</b> Explotación de información estadística o cartográfica		<b>Cumplimiento ejes:</b> Cohesión, Género y Políticas Públicas

<b>Objetivo:</b> Profundizar en el conocimiento de las características de la población residente en Andalucía a través del análisis de la información transversal de la Base de Datos Longitudinal de Población de Andalucía
<b>Modificaciones/Observaciones:</b>
<b>Sujeto informante:</b> Instituto de Estadística y Cartografía de Andalucía e Instituto Nacional de Estadística
<b>Modificaciones/Observaciones:</b>
<b>Variables y atributos objeto de estudio:</b> Población residente en Andalucía
<b>Modificaciones/Observaciones:</b>

#### TRABAJOS PREVISTOS EN 2018

Fase	Descripción tarea	Periodicidad	Desagregación territorial	Fecha realización	Fecha referencia datos
Estudios previos y diseño	Revisión metodología sobre estimación de indicadores en pequeñas áreas	No periódica	-	2018	-
Recogida y grabación de información					
Tratamiento de datos y control de calidad	Georreferenciación residencial: Revisión, depuración e imputación de datos faltantes	Continua	Inframunicipal	2018	1998-2017
Obtención y difusión de resultados	Estadística de nombres y apellidos Estadística de Pensiones	Anual	Municipal	25/May/2018 Oct/2018	01/Ene/2018 2017
Otros	Estimaciones transversales de población y estimación de indicadores demográficos básicos de pequeña área	Anual	Inframunicipal	Nov/2018	2017

#### TRABAJOS EJECUTADOS EN 2018

Fase	Descripción tarea	Periodicidad	Desagregación territorial	Fecha realización	Fecha referencia datos
Estudios previos y diseño	Revisión metodología sobre estimación de indicadores en pequeñas áreas	No periódica	-	2018	-
Recogida y grabación de información					
Tratamiento de datos y control de calidad	Georreferenciación residencial: Revisión, depuración e imputación de datos faltantes	Continua	Inframunicipal	2018	1998-2017
Obtención y difusión de resultados	Estadística de nombres y apellidos Estadísticas de población de Andalucía basadas en registros administrativos Estadística de Pensiones	Anual	Municipal Supramunicipal Municipal	25/May/2018 15/Oct/2018, 21/Dic/2018 20/Nov/2018	01/Ene/2018 01/Ene/2016, 01/Ene/2017 2017
Otros	Estimaciones transversales de población y estimación de indicadores demográficos básicos de pequeña área	Anual	Inframunicipal	Nov/2018	2017

**RESULTADOS PREVISTOS**

Variables y atributos a difundir: Nombres, apellidos, sexo, municipio de residencia, año de nacimiento, nacionalidad. Por otro lado, número de pensiones, régimen, cuantía y tipo

Modificaciones/Observaciones:

**PRODUCTOS DE DIFUSIÓN EN 2018****MODIFICACIONES/OBSERVACIONES**

Denominación de Producto: Estadística de nombres y Apellidos de los Andaluces	
Tipo de Producto: Tablas y Gráficos	
Url: <a href="https://www.juntadeandalucia.es/institutodeestadisticaycartografia/nombresyapellidos/index.htm">https://www.juntadeandalucia.es/institutodeestadisticaycartografia/nombresyapellidos/index.htm</a>	
Canal o Medio de difusión: Internet	
Periodicidad del Producto de difusión: Anual	
Desagregación Territorial de resultados: Municipal	

Denominación de Producto: Las Pensiones Contributivas de la Seguridad Social de los Residentes en Andalucía	
Tipo de Producto: Tablas	
Url: <a href="https://www.juntadeandalucia.es/institutodeestadisticaycartografia/prestaciones/index.htm">https://www.juntadeandalucia.es/institutodeestadisticaycartografia/prestaciones/index.htm</a>	
Canal o Medio de difusión: Internet	
Periodicidad del Producto de difusión: Anual	
Desagregación Territorial de resultados: Municipal	

Denominación de otros productos:

Modificaciones/Observaciones: Estadísticas de población de Andalucía basadas en registros administrativos

**USO Y UTILIZACIÓN DE RESULTADOS**

Perfil de Usuarios	Ciudadanía en general
Solicitudes de datos	2
Accesos en Web	23799
Impacto en medios	3
Referencias técnicas	
Normas y planes	

**COSTE MÁXIMO ESTIMADO EN 2018****COSTE ECONÓMICO REAL EN 2018**

Coste: No genera coste externo	No ha generado coste externo
--------------------------------	------------------------------

NIVEL DE EJECUCIÓN DE LA ACTIVIDAD	Total	X	Parcial		Nulo	
Motivos del nivel de ejecución en caso de Parcial o Nulo:						

Evaluación PECA 2018	Estadística de itinerarios vitales de los residentes en Andalucía	01.01.03
-------------------------	-------------------------------------------------------------------	----------

<b>Tipo actividad:</b> Estadística y Cartográfica	<b>Organismo responsable:</b> Instituto de Estadística y Cartografía de Andalucía	<b>Tema:</b> 1. Población, familias y hogares
<b>Etapa de desarrollo:</b> Proyecto	<b>Objeto:</b> Producción	<b>Subtema:</b> 1.01 Demografía y población
<b>Tipo de recogida:</b> Explotación de información estadística o cartográfica		<b>Cumplimiento ejes:</b> Cohesión, Género y Políticas Públicas

<b>Objetivo:</b> Estudio longitudinal de la interrelación de diferentes eventos demográficos a partir del análisis de las variaciones de la información de la Base de Datos Longitudinal de Población de Andalucía
<b>Modificaciones/Observaciones:</b>
<b>Sujeto informante:</b> Instituto de Estadística y Cartografía de Andalucía e Instituto Nacional de Estadística
<b>Modificaciones/Observaciones:</b>
<b>Variables y atributos objeto de estudio:</b> Población residente en Andalucía en los últimos años
<b>Modificaciones/Observaciones:</b>

#### TRABAJOS PREVISTOS EN 2018

Fase	Descripción tarea	Periodicidad	Desagregación territorial	Fecha realización	Fecha referencia datos
Estudios previos y diseño					
Recogida y grabación de información					
Tratamiento de datos y control de calidad	Construcción de itinerarios y episodios a partir de eventos registrales	Continua	Inframunicipal	2018	1998-2017
Obtención y difusión de resultados					
Otros	Actualización y ampliación de los productos longitudinales en difusión	No periódica	Inframunicipal	2018	2002-2015

#### TRABAJOS EJECUTADOS EN 2018

Fase	Descripción tarea	Periodicidad	Desagregación territorial	Fecha realización	Fecha referencia datos
Estudios previos y diseño					
Recogida y grabación de información					
Tratamiento de datos y control de calidad	Construcción de itinerarios y episodios a partir de eventos registrales	Continua	Inframunicipal	2018	1998-2017
Obtención y difusión de resultados					
Otros	Actualización y ampliación de los productos longitudinales en difusión	No periódica	Inframunicipal	2018	2002-2015

**RESULTADOS PREVISTOS**

Variables y atributos a difundir:
Modificaciones/Observaciones:

**PRODUCTOS DE DIFUSIÓN EN 2018****MODIFICACIONES/OBSERVACIONES**

Denominación de Producto:	
Tipo de Producto:	
Url:	
Canal o Medio de difusión:	
Periodicidad del Producto de difusión:	
Desagregación Territorial de resultados:	

Denominación de Producto:	
Tipo de Producto:	
Url:	
Canal o Medio de difusión:	
Periodicidad del Producto de difusión:	
Desagregación Territorial de resultados:	

Denominación de otros productos:
Modificaciones/Observaciones:

**USO Y UTILIZACIÓN DE RESULTADOS**

Perfil de Usuarios	Investigadores, Organismos de Investigación y Administración Pública para las tablas y microdatos. Público general para mapas y formulario de tablas
Solicitudes de datos	4
Accesos en Web	5273
Impacto en medios	
Referencias técnicas	2
Normas y planes	

**COSTE MÁXIMO ESTIMADO EN 2018****COSTE ECONÓMICO REAL EN 2018**

Coste: No genera coste externo	No ha generado coste externo
--------------------------------	------------------------------

NIVEL DE EJECUCIÓN DE LA ACTIVIDAD	Total	X	Parcial		Nulo	
Motivos del nivel de ejecución en caso de Parcial o Nulo:						

Evaluación PECA 2018	Sistema de información estadístico sobre población andaluza en el exterior	01.01.10
-------------------------	----------------------------------------------------------------------------	----------

<b>Tipo actividad:</b> Estadística y Cartográfica	<b>Organismo responsable:</b> Instituto de Estadística y Cartografía de Andalucía	<b>Tema:</b> 1. Población, familias y hogares
<b>Etapa de desarrollo:</b> Proyecto	<b>Objeto:</b> Producción	<b>Subtema:</b> 1.01 Demografía y población
<b>Tipo de recogida:</b> Explotación de información estadística o cartográfica		<b>Cumplimiento ejes:</b> Cohesión, Género y Políticas Públicas

<b>Objetivo:</b> Obtener información sobre la población andaluza que reside fuera de Andalucía tanto en el resto de España como en el extranjero
<b>Modificaciones/Observaciones:</b>
<b>Sujeto informante:</b> Organismos productores de estadísticas
<b>Modificaciones/Observaciones:</b>
<b>Variables y atributos objeto de estudio:</b> Población nacida en Andalucía residente en el resto de España y población andaluza residente en el extranjero
<b>Modificaciones/Observaciones:</b>

#### TRABAJOS PREVISTOS EN 2018

Fase	Descripción tarea	Periodicidad	Desagregación territorial	Fecha realización	Fecha referencia datos
Estudios previos y diseño					
Recogida y grabación de información	Recogida de información	Anual	Municipal	Tri1/2018, Tri2/2018	2017, 2018
Tratamiento de datos y control de calidad	Tratamiento de los datos	Anual	Municipal	Tri1/2018, Tri2/2018	2017, 2018
Obtención y difusión de resultados	Difusión de los resultados de andaluces resto de España Difusión de los resultados de andaluces resto del mundo Difusión de los resultados de emigración de retorno	Anual	Provincial, Municipal	Abr/2018 Jul/2018	2017, 2018 2017
Otros					

#### TRABAJOS EJECUTADOS EN 2018

Fase	Descripción tarea	Periodicidad	Desagregación territorial	Fecha realización	Fecha referencia datos
Estudios previos y diseño					
Recogida y grabación de información	Recogida de información	Anual	Municipal	Tri1/2018, Tri2/2018	2017, 2018
Tratamiento de datos y control de calidad	Tratamiento de los datos	Anual	Municipal	Tri1/2018, Tri2/2018	2017, 2018
Obtención y difusión de resultados	Difusión de los resultados de andaluces resto de España Difusión de los resultados de andaluces resto del mundo Difusión de los resultados de emigración de retorno	Anual	Provincial, Municipal	10/Abr/2018 16/Jul/2018	2017, 2018 2017
Otros					

**RESULTADOS PREVISTOS**

Variables y atributos a difundir: Lugar de nacimiento, lugar de inscripción, lugar de residencia, edad y sexo
---------------------------------------------------------------------------------------------------------------

Modificaciones/Observaciones:
-------------------------------

**PRODUCTOS DE DIFUSIÓN EN 2018****MODIFICACIONES/OBSERVACIONES**

Denominación de Producto: Andaluces en el exterior. Resto de España	Andaluces en el exterior
Tipo de Producto: Tablas	
Url: <a href="http://www.juntadeandalucia.es/institutodeestadisticaycartografia/andrestesp/index.htm">http://www.juntadeandalucia.es/institutodeestadisticaycartografia/andrestesp/index.htm</a>	
Canal o Medio de difusión: Internet	
Periodicidad del Producto de difusión: Anual	
Desagregación Territorial de resultados: Provincial	

Denominación de Producto: Andaluces en el exterior. Resto del mundo	Emigraciones de retorno a Andalucía
Tipo de Producto: Tablas	Tablas
Url: <a href="https://www.juntadeandalucia.es/institutodeestadisticaycartografia/badea/informe/anual?CodOper=b3_311&amp;idNode=12705">https://www.juntadeandalucia.es/institutodeestadisticaycartografia/badea/informe/anual?CodOper=b3_311&amp;idNode=12705</a>	
Canal o Medio de difusión: Internet	Internet
Periodicidad del Producto de difusión: Anual	Anual
Desagregación Territorial de resultados: Municipal y Provincial	Municipal y Provincial

Denominación de otros productos:
----------------------------------

Modificaciones/Observaciones:
-------------------------------

**USO Y UTILIZACIÓN DE RESULTADOS**

Perfil de Usuarios	Investigadores, alumnado de enseñanzas medias y Universidad, periodistas, organizaciones empresariales y sindicales, Administración
Solicitudes de datos	1
Accesos en Web	2413
Impacto en medios	8
Referencias técnicas	
Normas y planes	

**COSTE MÁXIMO ESTIMADO EN 2018****COSTE ECONÓMICO REAL EN 2018**

Coste: No genera coste externo
--------------------------------

No ha generado coste externo
------------------------------

NIVEL DE EJECUCIÓN DE LA ACTIVIDAD	Total	X	Parcial		Nulo	
Motivos del nivel de ejecución en caso de Parcial o Nulo:						

Evaluación PECA 2018	Distribución espacial de la población en Andalucía	01.01.12
-------------------------	----------------------------------------------------	----------

<b>Tipo actividad:</b> Estadística y Cartográfica	<b>Organismo responsable:</b> Instituto de Estadística y Cartografía de Andalucía	<b>Tema:</b> 1. Población, familias y hogares
<b>Etapa de desarrollo:</b> Proyecto	<b>Objeto:</b> Producción	<b>Subtema:</b> 1.01 Demografía y población
<b>Tipo de recogida:</b> Explotación de información estadística o cartográfica y Recopilación o Síntesis		<b>Cumplimiento ejes:</b> Cohesión, Innovación, Género y Políticas Públicas

**Objetivo:** Representar la distribución de la población de Andalucía, según diversas características sociodemográficas, en un mapa buscando una amplia desagregación territorial y homogeneidad espacial. Se utiliza para ello una malla regular formada por celdas de 250 m de lado

**Modificaciones/Observaciones:**

**Sujeto informante:** Instituto de Estadística y Cartografía de Andalucía

**Modificaciones/Observaciones:**

**Variables y atributos objeto de estudio:** Población total residente en Andalucía, clasificada según grupos de edad, grupos de nacionalidades, situación de afiliación a la Seguridad Social y percepción de pensiones contributivas

**Modificaciones/Observaciones:**

#### TRABAJOS PREVISTOS EN 2018

Fase	Descripción tarea	Periodicidad	Desagregación territorial	Fecha realización	Fecha referencia datos
Estudios previos y diseño	Revisión de la literatura técnica relacionada con la metodología y el área de estudio. Diseño de la metodología a aplicar y análisis de las fuentes de información: Base de Datos Longitudinal de Población de Andalucía (BDLPA), Catastro Inmobiliario Urbano y Rural y planimetría del seccionado censal	Anual	Puntual, Inframunicipal	Ene-Feb/2018	01/Ene2017
Recogida y grabación de información	Geocodificación de las viviendas e integración de la planimetría de Catastro y seccionado censal	Anual	Puntual, Inframunicipal	May-Sep/2018	01/Ene2017
Tratamiento de datos y control de calidad	Tratamiento de datos de las viviendas, integración de los datos asociados y aplicación de algoritmos de control de confidencialidad para salvaguardar el secreto estadístico	Anual	Puntual, Inframunicipal	Oct-Nov/2018	01/Ene2017
Obtención y difusión de resultados	Generación de una capa vectorial de malla regular de 250x250 m, representación en visualizador cartográfico y publicación de servicios interoperables de datos espaciales	Anual	Superficial	20/Dic/2018	01/Ene2017
Otros					

#### TRABAJOS EJECUTADOS EN 2018

Fase	Descripción tarea	Periodicidad	Desagregación territorial	Fecha realización	Fecha referencia datos
Estudios previos y diseño	Revisión de la literatura técnica relacionada con la metodología y el área de estudio. Diseño de la metodología a aplicar y análisis de las fuentes de información: Base de Datos Longitudinal de Población de Andalucía (BDLPA), Catastro Inmobiliario Urbano y Rural y planimetría del seccionado censal	Anual	Puntual, Inframunicipal	Ene-Feb/2018	01/Ene/2017
Recogida y grabación de información	Geocodificación de las viviendas e integración de la planimetría de Catastro y seccionado censal	Anual	Puntual, Inframunicipal	May-Oct/2018	01/Ene2017
Tratamiento de datos y control de calidad	Tratamiento de datos de las viviendas, integración de los datos asociados	Anual	Puntual,	Dic/2018	01/Ene2017



	y aplicación de algoritmos de control de confidencialidad para salvaguardar el secreto estadístico		Inframunicipal		
Obtención y difusión de resultados	Generación de una capa vectorial de malla regular con clasificación del grado de urbanización, creación de tablas, representación en visualizador cartográfico y publicación de servicios interoperables de datos espaciales Generación de una capa vectorial de malla regular de 250x250 m, representación en visualizador cartográfico y publicación de servicios interoperables de datos espaciales	Anual	Inframunicipal, Superficial	10/Jul/2018 31/Ene/2019	01/Ene/2016 01/Ene2017
Otros					

#### RESULTADOS PREVISTOS

<b>Variables y atributos a difundir:</b> Población total residente en Andalucía y clasificada según grupos de edad, de nacionalidades y por situación de afiliación a la Seguridad Social o percepción de pensiones contributivas
<b>Modificaciones/Observaciones:</b> Población total residente en Andalucía y clasificada según grupos de edad, sexo, nacionalidad, afiliación a la seguridad social, relación laboral, percepción de pensiones (por sexo, tipo e ingresos), demandantes de empleo del SAE (por sexo). Grado de urbanización

#### PRODUCTOS DE DIFUSIÓN EN 2018

#### MODIFICACIONES/OBSERVACIONES

<b>Denominación de Producto:</b> Distribución espacial de la población en Andalucía	
<b>Tipo de Producto:</b> Tablas, Mapas y Servicios	Tablas, Mapas, Servicios y Datos espaciales
<b>Url:</b> <a href="http://www.juntadeandalucia.es/institutodeestadisticaycartografia/distribucionpob/index.htm">http://www.juntadeandalucia.es/institutodeestadisticaycartografia/distribucionpob/index.htm</a>	
<b>Canal o Medio de difusión:</b> Internet	
<b>Periodicidad del Producto de difusión:</b> Anual	
<b>Desagregación Territorial de resultados:</b> Superficial	

<b>Denominación de Producto:</b>	Clasificación del Grado de Urbanización
<b>Tipo de Producto:</b>	Tablas, Mapas y Servicios
<b>Url:</b> <a href="http://www.juntadeandalucia.es/institutodeestadisticaycartografia/gradourbanizacion/index.htm">http://www.juntadeandalucia.es/institutodeestadisticaycartografia/gradourbanizacion/index.htm</a>	
<b>Canal o Medio de difusión:</b>	Internet
<b>Periodicidad del Producto de difusión:</b>	Anual
<b>Desagregación Territorial de resultados:</b>	Superficial e Inframunicipal

<b>Denominación de otros productos:</b>
<b>Modificaciones/Observaciones:</b>

**USO Y UTILIZACIÓN DE RESULTADOS**

Perfil de Usuarios	Investigadores. Analistas. Personal planificador de la Junta de Andalucía y otros organismos públicos. Público en general
Solicitudes de datos	13
Accesos en Web	13200
Impacto en medios	
Referencias técnicas	6
Normas y planes	

**COSTE MÁXIMO ESTIMADO EN 2018****COSTE ECONÓMICO REAL EN 2018**

Coste: 89.000,00€	24.750,00€
-------------------	------------

<b>NIVEL DE EJECUCIÓN DE LA ACTIVIDAD</b>	<b>Total</b>	<b>X</b>	<b>Parcial</b>		<b>Nulo</b>	
Motivos del nivel de ejecución en caso de Parcial o Nulo:						

Evaluación PECA 2018	Encuesta de presupuestos familiares en Andalucía	01.02.04
-------------------------	--------------------------------------------------	----------

<b>Tipo actividad:</b> Estadística	<b>Organismo responsable:</b> Instituto de Estadística y Cartografía de Andalucía	<b>Tema:</b> 1. Población, familias y hogares
<b>Etapa de desarrollo:</b> Proyecto	<b>Objeto:</b> Producción	<b>Subtema:</b> 1.02 Familias y hogares
<b>Tipo de recogida:</b> Explotación de información estadística o cartográfica		<b>Cumplimiento ejes:</b> Cohesión, Género y Políticas Públicas

<b>Objetivo:</b> Conocer los ingresos, la naturaleza y destino de los gastos de consumo, así como diversas características relativas a las condiciones de vida de los hogares andaluces, mediante una explotación de la información suministrada por la nueva operación nacional
<b>Modificaciones/Observaciones:</b>
<b>Sujeto informante:</b> Instituto Nacional de Estadística
<b>Modificaciones/Observaciones:</b>
<b>Variables y atributos objeto de estudio:</b> Presupuesto y características de las familias en el conjunto de hogares privados que residen en viviendas privadas en Andalucía
<b>Modificaciones/Observaciones:</b>

#### TRABAJOS PREVISTOS EN 2018

Fase	Descripción tarea	Periodicidad	Desagregación territorial	Fecha realización	Fecha referencia datos
Estudios previos y diseño					
Recogida y grabación de información	Recogida de información	Anual	Autonómica	2018	2017
Tratamiento de datos y control de calidad	Tratamiento de datos	Anual	Autonómica	2018	2017
Obtención y difusión de resultados	Difusión de resultados	Anual	Autonómica	Jun/2018	2017
Otros					

#### TRABAJOS EJECUTADOS EN 2018

Fase	Descripción tarea	Periodicidad	Desagregación territorial	Fecha realización	Fecha referencia datos
Estudios previos y diseño					
Recogida y grabación de información	Recogida de información	Anual	Autonómica	2018	2017
Tratamiento de datos y control de calidad	Tratamiento de datos	Anual	Autonómica	2018	2017
Obtención y difusión de resultados	Difusión de resultados	Anual	Autonómica	28/Jun/2018	2017
Otros					

## RESULTADOS PREVISTOS

**Variables y atributos a difundir:** Gastos del hogar según grupos de gasto, tamaño del municipio de residencia, densidad de población, diversas características de persona sustentadora principal (sexo, edad, nivel de formación, ocupación, situación profesional, nacionalidad, país de nacimiento y el de sus padres), composición del hogar, tipo de hogar y fuentes de ingreso. Gasto medio por persona y por unidad de consumo, estructura del gasto, cantidades físicas y tasas de variación

**Modificaciones/Observaciones:**

## PRODUCTOS DE DIFUSIÓN EN 2018

## MODIFICACIONES/OBSERVACIONES

<b>Denominación de Producto:</b> Encuesta de presupuestos familiares. Resultados para Andalucía	
<b>Tipo de Producto:</b> Tablas	
<b>Url:</b> <a href="http://www.juntadeandalucia.es/institutodeestadisticaycartografia/ecpf/">http://www.juntadeandalucia.es/institutodeestadisticaycartografia/ecpf/</a>	
<b>Canal o Medio de difusión:</b> Internet	
<b>Periodicidad del Producto de difusión:</b> Anual	
<b>Desagregación Territorial de resultados:</b> Autonómica	

<b>Denominación de Producto:</b>	
<b>Tipo de Producto:</b>	
<b>Url:</b>	
<b>Canal o Medio de difusión:</b>	
<b>Periodicidad del Producto de difusión:</b>	
<b>Desagregación Territorial de resultados:</b>	

<b>Denominación de otros productos:</b>	
<b>Modificaciones/Observaciones:</b>	

## USO Y UTILIZACIÓN DE RESULTADOS

<b>Perfil de Usuarios</b>	Ciudadanía en general
<b>Solicitudes de datos</b>	3
<b>Accesos en Web</b>	1456
<b>Impacto en medios</b>	
<b>Referencias técnicas</b>	
<b>Normas y planes</b>	

## COSTE MÁXIMO ESTIMADO EN 2018

## COSTE ECONÓMICO REAL EN 2018

<b>Coste:</b> No genera coste externo	No ha generado coste externo
---------------------------------------	------------------------------

NIVEL DE EJECUCIÓN DE LA ACTIVIDAD	Total	X	Parcial		Nulo	
Motivos del nivel de ejecución en caso de Parcial o Nulo:						

Evaluación PECA 2018	Encuesta de condiciones de vida en Andalucía	02.05.01
-------------------------	----------------------------------------------	----------

<b>Tipo actividad:</b> Estadística	<b>Organismo responsable:</b> Instituto de Estadística y Cartografía de Andalucía	<b>Tema:</b> 2. Condiciones de vida y bienestar social
<b>Etapa de desarrollo:</b> Proyecto	<b>Objeto:</b> Producción	<b>Subtema:</b> 2.05 Condiciones de vida
<b>Tipo de recogida:</b> Explotación de información estadística o cartográfica		<b>Cumplimiento ejes:</b> Cohesión, Sostenibilidad, Género y Políticas Públicas

<b>Objetivo:</b> Conocer el nivel de renta de los hogares, el nivel y composición de la pobreza y exclusión social, así como otros aspectos asociados a las condiciones de vida y a la cohesión social, mediante una explotación de la información suministrada por la encuesta nacional
<b>Modificaciones/Observaciones:</b>
<b>Sujeto informante:</b> Instituto Nacional de Estadística
<b>Modificaciones/Observaciones:</b>
<b>Variables y atributos objeto de estudio:</b> Condiciones de vida de los hogares que residen en viviendas privadas en Andalucía
<b>Modificaciones/Observaciones:</b>

#### TRABAJOS PREVISTOS EN 2018

Fase	Descripción tarea	Periodicidad	Desagregación territorial	Fecha realización	Fecha referencia datos
Estudios previos y diseño					
Recogida y grabación de información	Recogida de información	Anual	Autonómica	2018	2017
Tratamiento de datos y control de calidad	Tratamiento de datos	Anual	Autonómica	2018	2017
Obtención y difusión de resultados	Difusión de resultados	Anual	Autonómica	Jun/2018	2017
Otros					

#### TRABAJOS EJECUTADOS EN 2018

Fase	Descripción tarea	Periodicidad	Desagregación territorial	Fecha realización	Fecha referencia datos
Estudios previos y diseño					
Recogida y grabación de información	Recogida de información	Anual	Autonómica	2018	2017
Tratamiento de datos y control de calidad	Tratamiento de datos	Anual	Autonómica	2018	2017
Obtención y difusión de resultados	Difusión de resultados	Anual	Autonómica	18/Jul/2018	2017
Otros					

**RESULTADOS PREVISTOS**

**Variables y atributos a difundir:** Vivienda e Ingresos medios según diferentes características del sustentador principal, salud, enseñanza y formación de las personas adultas según determinadas variables de clasificación (sexo, edad, estado civil, relación con la actividad, ingresos del hogar), indicadores de pobreza (línea de pobreza de Andalucía y España), cuidado de menores y carencia material

**Modificaciones/Observaciones:**

**PRODUCTOS DE DIFUSIÓN EN 2018****MODIFICACIONES/OBSERVACIONES**

<b>Denominación de Producto:</b> Encuesta de condiciones de vida	
<b>Tipo de Producto:</b> Tablas	
<b>Url:</b> <a href="http://www.juntadeandalucia.es/institutodeestadisticaycartografia/ecv/">http://www.juntadeandalucia.es/institutodeestadisticaycartografia/ecv/</a>	
<b>Canal o Medio de difusión:</b> Internet	
<b>Periodicidad del Producto de difusión:</b> Anual	
<b>Desagregación Territorial de resultados:</b> Autonómica	

<b>Denominación de Producto:</b>	
<b>Tipo de Producto:</b>	
<b>Url:</b>	
<b>Canal o Medio de difusión:</b>	
<b>Periodicidad del Producto de difusión:</b>	
<b>Desagregación Territorial de resultados:</b>	

<b>Denominación de otros productos:</b>	
<b>Modificaciones/Observaciones:</b>	

**USO Y UTILIZACIÓN DE RESULTADOS**

<b>Perfil de Usuarios</b>	Ciudadanía en general
<b>Solicitudes de datos</b>	10
<b>Accesos en Web</b>	2626
<b>Impacto en medios</b>	
<b>Referencias técnicas</b>	
<b>Normas y planes</b>	Plan Económico de Andalucía 2014-2020 (Agenda por el Empleo), Estrategia de Innovación de Andalucía 2020 (RIS3), IV Plan Andaluz de Salud y II Plan de Infancia y adolescencia de Andalucía 2016-2020

**COSTE MÁXIMO ESTIMADO EN 2018****COSTE ECONÓMICO REAL EN 2018**

<b>Coste:</b> No genera coste externo	No ha generado coste externo
---------------------------------------	------------------------------

<b>NIVEL DE EJECUCIÓN DE LA ACTIVIDAD</b>	<b>Total</b>	<b>X</b>	<b>Parcial</b>		<b>Nulo</b>	
Motivos del nivel de ejecución en caso de Parcial o Nulo:						

Evaluación PECA 2018	Sistema de Indicadores con perspectiva de género de Andalucía	02.05.03
-------------------------	---------------------------------------------------------------	----------

Tipo actividad: Estadística	Organismo responsable: Instituto de Estadística y Cartografía de Andalucía	Tema: 2. Condiciones de vida y bienestar social
Etapa de desarrollo: Proyecto	Objeto: Difusión	Subtema: 2.05 Condiciones de vida
Tipo de recogida: Recopilación o Síntesis		Cumplimiento ejes: Cohesión, Sostenibilidad, Innovación, Género y Políticas Públicas

Objetivo: Contar con datos estadísticos oficiales que, con una clara perspectiva de género, ofrezcan una imagen socioeconómica de la realidad de la igualdad en Andalucía
Modificaciones/Observaciones:
Sujeto informante: Organismos productores de estadísticas
Modificaciones/Observaciones:
Variables y atributos objeto de estudio: Variables socioeconómicas sobre la realidad en igualdad de Andalucía
Modificaciones/Observaciones:

#### TRABAJOS PREVISTOS EN 2018

Fase	Descripción tarea	Periodicidad	Desagregación territorial	Fecha realización	Fecha referencia datos
Estudios previos y diseño					
Recogida y grabación de información	Búsqueda de datos en las fuentes de información	Anual	Provincial, Autonómica	2018	2017
Tratamiento de datos y control de calidad	Elaboración de indicadores	Anual	Provincial, Autonómica	2018	2017
Obtención y difusión de resultados	Difusión de resultados	Anual	Provincial, Autonómica	Dic/2018	2017
Otros					

#### TRABAJOS EJECUTADOS EN 2018

Fase	Descripción tarea	Periodicidad	Desagregación territorial	Fecha realización	Fecha referencia datos
Estudios previos y diseño					
Recogida y grabación de información	Búsqueda de datos en las fuentes de información	Anual	Provincial, Autonómica	2018	2017
Tratamiento de datos y control de calidad	Elaboración de indicadores	Anual	Provincial, Autonómica	2018	2017
Obtención y difusión de resultados	Difusión de resultados	Anual	Provincial, Autonómica	19/Dic/2018	2017
Otros					

**RESULTADOS PREVISTOS**

**Variables y atributos a difundir:** Relativos a datos de población e inmigración; poder y representación; empleo, renta y pensiones; tributos; empresas, universidad y tlc; educación; cultura y deporte; salud; bienestar social, conciliación, dependencia y violencia de género; vivienda y transporte; agricultura y pesca; medio ambiente y turismo y comercio

**Modificaciones/Observaciones:**

**PRODUCTOS DE DIFUSIÓN EN 2018****MODIFICACIONES/OBSERVACIONES**

<b>Denominación de Producto:</b> Sistema de Indicadores con perspectiva de género de Andalucía	Sistema de Información con perspectiva de género de Andalucía
<b>Tipo de Producto:</b> Tablas	
<b>Url:</b> <a href="http://www.juntadeandalucia.es/institutodeestadisticaycartografia/sipgenero/index.htm">http://www.juntadeandalucia.es/institutodeestadisticaycartografia/sipgenero/index.htm</a>	
<b>Canal o Medio de difusión:</b> Internet	
<b>Periodicidad del Producto de difusión:</b> Anual	
<b>Desagregación Territorial de resultados:</b> Provincial y Autonómica	

<b>Denominación de Producto:</b>	
<b>Tipo de Producto:</b>	
<b>Url:</b>	
<b>Canal o Medio de difusión:</b>	
<b>Periodicidad del Producto de difusión:</b>	
<b>Desagregación Territorial de resultados:</b>	

**Denominación de otros productos:**

**Modificaciones/Observaciones:**

**USO Y UTILIZACIÓN DE RESULTADOS**

<b>Perfil de Usuarios</b>	Ciudadanía en general
<b>Solicitudes de datos</b>	
<b>Accesos en Web</b>	336
<b>Impacto en medios</b>	1
<b>Referencias técnicas</b>	
<b>Normas y planes</b>	

**COSTE MÁXIMO ESTIMADO EN 2018****COSTE ECONÓMICO REAL EN 2018**

<b>Coste:</b> No genera coste externo	No ha generado coste externo
---------------------------------------	------------------------------

<b>NIVEL DE EJECUCIÓN DE LA ACTIVIDAD</b>	<b>Total</b>	<b>X</b>	<b>Parcial</b>		<b>Nulo</b>	
Motivos del nivel de ejecución en caso de Parcial o Nulo:						



Evaluación PECA 2018	Estadística de trayectorias profesionales de la población andaluza	04.01.13
-------------------------	--------------------------------------------------------------------	----------

<b>Tipo actividad:</b> Estadística	<b>Organismo responsable:</b> Instituto de Estadística y Cartografía de Andalucía	<b>Tema:</b> 4. Mercado de trabajo
<b>Etapas de desarrollo:</b> Proyecto	<b>Objeto:</b> Producción	<b>Subtema:</b> 4.01 Mercado y condiciones laborales
<b>Tipo de recogida:</b> Explotación de información estadística o cartográfica		<b>Cumplimiento ejes:</b> Cohesión, Género y Políticas Públicas

<b>Objetivo:</b> Obtener información sobre las trayectorias provisionales en base a una explotación sobre la muestra continua de vidas laborales de la población andaluza
<b>Modificaciones/Observaciones:</b>
<b>Sujeto informante:</b> Ministerio de Empleo y Seguridad Social
<b>Modificaciones/Observaciones:</b>
<b>Variables y atributos objeto de estudio:</b> Trayectoria profesional de las personas con situación de afiliado en alta o recibiendo una pensión contributiva de la Seguridad Social o una prestación contributiva por desempleo
<b>Modificaciones/Observaciones:</b>

#### TRABAJOS PREVISTOS EN 2018

Fase	Descripción tarea	Periodicidad	Desagregación territorial	Fecha realización	Fecha referencia datos
Estudios previos y diseño					
Recogida y grabación de información	Recepción de los datos de la muestra continua de vida laborales	Anual	Municipal	2018	2017
Tratamiento de datos y control de calidad	Tratamiento de datos y control de calidad	Anual	Provincial	2018	2017
Obtención y difusión de resultados	Obtención y difusión de resultados	Anual	Provincial	Dic/2018	2017
Otros					

#### TRABAJOS EJECUTADOS EN 2018

Fase	Descripción tarea	Periodicidad	Desagregación territorial	Fecha realización	Fecha referencia datos
Estudios previos y diseño					
Recogida y grabación de información	Recepción de los datos de la muestra continua de vida laborales	Anual	Municipal	2018	2017
Tratamiento de datos y control de calidad	Tratamiento de datos y control de calidad	Anual	Provincial	2018	2017
Obtención y difusión de resultados	Obtención y difusión de resultados	Anual	Provincial	20/Dic/2018	2017
Otros					

**RESULTADOS PREVISTOS**

Variables y atributos a difundir: Cotizaciones y pensionistas por sexo, edad, nacionalidad, lugar de nacimiento, relaciones laborales...

Modificaciones/Observaciones:

**PRODUCTOS DE DIFUSIÓN EN 2018****MODIFICACIONES/OBSERVACIONES**

Denominación de Producto: Muestra Continua de Vidas Laborales	
Tipo de Producto: Tablas y Gráficos	
Url: <a href="http://www.juntadeandalucia.es/institutodeestadisticaycartografia/vidaslaborales/">http://www.juntadeandalucia.es/institutodeestadisticaycartografia/vidaslaborales/</a>	
Canal o Medio de difusión: Internet	
Periodicidad del Producto de difusión: Anual	
Desagregación Territorial de resultados: Provincial	Multiterritorial

Denominación de Producto:	
Tipo de Producto:	
Url:	
Canal o Medio de difusión:	
Periodicidad del Producto de difusión:	
Desagregación Territorial de resultados:	

Denominación de otros productos:

Modificaciones/Observaciones:

**USO Y UTILIZACIÓN DE RESULTADOS**

Perfil de Usuarios	Investigadores, Universidad, periodistas, organizaciones empresariales y sindicales, Administración
Solicitudes de datos	
Accesos en Web	4567
Impacto en medios	2
Referencias técnicas	
Normas y planes	

**COSTE MÁXIMO ESTIMADO EN 2018****COSTE ECONÓMICO REAL EN 2018**

Coste: 20.500,00€	20.500,00€
-------------------	------------

<b>NIVEL DE EJECUCIÓN DE LA ACTIVIDAD</b>	<b>Total</b>	<b>X</b>	<b>Parcial</b>		<b>Nulo</b>	
Motivos del nivel de ejecución en caso de Parcial o Nulo:						

Evaluación PECA 2018	Contabilidad provincial anual de Andalucía	05.01.06
-------------------------	--------------------------------------------	----------

<b>Tipo actividad:</b> Estadística	<b>Organismo responsable:</b> Instituto de Estadística y Cartografía de Andalucía	<b>Tema:</b> 5. Actividad económica y tejido empresarial
<b>Etapa de desarrollo:</b> Proyecto	<b>Objeto:</b> Producción	<b>Subtema:</b> 5.01 Cuentas económicas
<b>Tipo de recogida:</b> Explotación de información estadística o cartográfica y Recopilación o Síntesis		<b>Cumplimiento ejes:</b> Cohesión, Sostenibilidad y Políticas Públicas

<b>Objetivo:</b> Obtener información sobre la evolución de determinados agregados macroeconómicos de ámbito provincial en Andalucía, e integrar los resultados en el sistema de cuentas económicas de Andalucía
<b>Modificaciones/Observaciones:</b>
<b>Sujeto informante:</b> Personas físicas, jurídicas y administraciones públicas que desarrollen alguna actividad económica en Andalucía y organismos productores de estadísticas
<b>Modificaciones/Observaciones:</b>
<b>Variables y atributos objeto de estudio:</b> Producción, Consumos intermedios, Valor añadido bruto (VAB), Remuneración de asalariados, Excedente bruto de explotación (EBE) / Renta mixta, Impuestos netos sobre los productos y Otros impuestos netos sobre la producción y Producto interior bruto a precios de mercado (PIB pm), Puestos de trabajo totales y asalariados por ramas de actividad.
<b>Modificaciones/Observaciones:</b>

#### TRABAJOS PREVISTOS EN 2018

Fase	Descripción tarea	Periodicidad	Desagregación territorial	Fecha realización	Fecha referencia datos
Estudios previos y diseño					
Recogida y grabación de información					
Tratamiento de datos y control de calidad	Tratamiento de información de base	Anual	Provincial	Tri1/2018	2017
Obtención y difusión de resultados	Obtención y Difusión de resultados	Anual	Provincial	Ene/2018 Dic/2018	2008-2016 2008-2017
Otros					

#### TRABAJOS EJECUTADOS EN 2018

Fase	Descripción tarea	Periodicidad	Desagregación territorial	Fecha realización	Fecha referencia datos
Estudios previos y diseño					
Recogida y grabación de información					
Tratamiento de datos y control de calidad	Tratamiento de información de base	Anual	Provincial	Tri1/2018	2017
Obtención y difusión de resultados	Obtención y Difusión de resultados	Anual	Provincial	31/Ene/2018 23/Mar/2018 20/Dic/2018	2008-2016 2008-2017 (1ª Est.) 2008-2017 (Av.)
Otros					

**RESULTADOS PREVISTOS**

**Variables y atributos a difundir:** Principales macromagnitudes económicas entre las que destacan el Producto Interior Bruto (PIB), la Producción, el Valor Añadido Bruto (VAB), la Remuneración de Asalariados y el Excedente Bruto de Explotación y Renta Mixta. Los puestos de trabajo totales y asalariados

**Modificaciones/Observaciones:**

**PRODUCTOS DE DIFUSIÓN EN 2018****MODIFICACIONES/OBSERVACIONES**

<b>Denominación de Producto:</b> Contabilidad Provincial Anual de Andalucía	
<b>Tipo de Producto:</b> Tablas y Mapas	
<b>Url:</b> <a href="http://www.juntadeandalucia.es/institutodeestadisticaycartografia/cpaa/index.htm">http://www.juntadeandalucia.es/institutodeestadisticaycartografia/cpaa/index.htm</a>	
<b>Canal o Medio de difusión:</b> Internet	
<b>Periodicidad del Producto de difusión:</b> Anual	
<b>Desagregación Territorial de resultados:</b> Provincial	

<b>Denominación de Producto:</b>	
<b>Tipo de Producto:</b>	
<b>Url:</b>	
<b>Canal o Medio de difusión:</b>	
<b>Periodicidad del Producto de difusión:</b>	
<b>Desagregación Territorial de resultados:</b>	

<b>Denominación de otros productos:</b>	
<b>Modificaciones/Observaciones:</b>	

**USO Y UTILIZACIÓN DE RESULTADOS**

<b>Perfil de Usuarios</b>	
<b>Solicitudes de datos</b>	14
<b>Accesos en Web</b>	4001
<b>Impacto en medios</b>	6
<b>Referencias técnicas</b>	
<b>Normas y planes</b>	

**COSTE MÁXIMO ESTIMADO EN 2018****COSTE ECONÓMICO REAL EN 2018**

<b>Coste:</b> No genera coste externo	No ha generado coste externo
---------------------------------------	------------------------------

<b>NIVEL DE EJECUCIÓN DE LA ACTIVIDAD</b>	<b>Total</b>	<b>X</b>	<b>Parcial</b>		<b>Nulo</b>	
Motivos del nivel de ejecución en caso de Parcial o Nulo:						

Evaluación PECA 2018	Cuenta de protección social en Andalucía	05.01.09
-------------------------	------------------------------------------	----------

<b>Tipo actividad:</b> Estadística y Cartográfica	<b>Organismo responsable:</b> Instituto de Estadística y Cartografía de Andalucía	<b>Tema:</b> 5. Actividad económica y tejido empresarial
<b>Etapa de desarrollo:</b> Proyecto	<b>Objeto:</b> Producción	<b>Subtema:</b> 5.01 Cuentas económicas
<b>Tipo de recogida:</b> Explotación de información estadística o cartográfica y Recopilación o Síntesis		<b>Cumplimiento ejes:</b> Cohesión, Género y Políticas Públicas

<b>Objetivo:</b> Obtención de datos que permitan comparaciones sobre la extensión e intensidad de la protección social y su financiación, mediante elaboración de síntesis y análisis con información procedente de diversas fuentes
<b>Modificaciones/Observaciones:</b>
<b>Sujeto informante:</b> Organismos productores de estadísticas
<b>Modificaciones/Observaciones:</b>
<b>Variables y atributos objeto de estudio:</b> Ingreso y gasto de los organismos públicos y privados que realizan acciones relacionadas con la protección social
<b>Modificaciones/Observaciones:</b>

#### TRABAJOS PREVISTOS EN 2018

Fase	Descripción tarea	Periodicidad	Desagregación territorial	Fecha realización	Fecha referencia datos
Estudios previos y diseño					
Recogida y grabación de información	Recogida de información	Anual	Autonómica	2018	2017
Tratamiento de datos y control de calidad	Elaboración y depuración de las bases de datos	Anual	Autonómica	2018	2017
Obtención y difusión de resultados	Difusión de resultados	Anual	Autonómica	Nov/2018	2017
Otros					

#### TRABAJOS EJECUTADOS EN 2018

Fase	Descripción tarea	Periodicidad	Desagregación territorial	Fecha realización	Fecha referencia datos
Estudios previos y diseño					
Recogida y grabación de información	Recogida de información	Anual	Autonómica	2018	2017
Tratamiento de datos y control de calidad	Elaboración y depuración de las bases de datos	Anual	Autonómica	2018	2017
Obtención y difusión de resultados	Difusión de resultados	Anual	Autonómica	19/Nov/2018	2017
Otros					

**RESULTADOS PREVISTOS**

**Variables y atributos a difundir:** Ingresos (cotizaciones sociales, aportaciones de las administraciones públicas, transferencias de otros sistemas y otros) y gastos (prestaciones sociales, gastos administrativos, transferencias a otros sistemas y otros) de los sistemas de protección social

**Modificaciones/Observaciones:** Gastos según tipo, clase y sexo

**PRODUCTOS DE DIFUSIÓN EN 2018****MODIFICACIONES/OBSERVACIONES**

<b>Denominación de Producto:</b> Gasto en pensiones de la Seguridad Social por sexo en Andalucía	
<b>Tipo de Producto:</b> Tablas	
<b>Url:</b> <a href="http://www.juntadeandalucia.es/institutodeestadisticaycartografia/cuentasProteccionSocial/gasto/index.htm">http://www.juntadeandalucia.es/institutodeestadisticaycartografia/cuentasProteccionSocial/gasto/index.htm</a>	
<b>Canal o Medio de difusión:</b> Internet	
<b>Periodicidad del Producto de difusión:</b> Anual	
<b>Desagregación Territorial de resultados:</b> Autonómica	

<b>Denominación de Producto:</b> Cuentas integradas de protección social en Andalucía	No se ha difundido este producto
<b>Tipo de Producto:</b> Tablas	
<b>Url:</b>	
<b>Canal o Medio de difusión:</b> Internet	
<b>Periodicidad del Producto de difusión:</b> Irregular	
<b>Desagregación Territorial de resultados:</b> Autonómica	

**Denominación de otros productos:**

**Modificaciones/Observaciones:**

**USO Y UTILIZACIÓN DE RESULTADOS**

<b>Perfil de Usuarios</b>	Usuarios de las distintas administraciones o público general interesados en los gastos e ingresos en protección social en Andalucía
<b>Solicitudes de datos</b>	
<b>Accesos en Web</b>	297
<b>Impacto en medios</b>	
<b>Referencias técnicas</b>	
<b>Normas y planes</b>	

**COSTE MÁXIMO ESTIMADO EN 2018****COSTE ECONÓMICO REAL EN 2018**

<b>Coste:</b> No genera coste externo	No ha generado coste externo
---------------------------------------	------------------------------

<b>NIVEL DE EJECUCIÓN DE LA ACTIVIDAD</b>	<b>Total</b>	<b>X</b>	<b>Parcial</b>		<b>Nulo</b>	
Motivos del nivel de ejecución en caso de Parcial o Nulo:						

Evaluación PECA 2018	Distribución espacial de la actividad económica en Andalucía	05.03.17
-------------------------	--------------------------------------------------------------	----------

<b>Tipo actividad:</b> Estadística y Cartográfica	<b>Organismo responsable:</b> Instituto de Estadística y Cartografía de Andalucía	<b>Tema:</b> 5. Actividad económica y tejido empresarial
<b>Etapa de desarrollo:</b> Proyecto	<b>Objeto:</b> Producción	<b>Subtema:</b> 5.03 Actividad y demografía empresarial
<b>Tipo de recogida:</b> Explotación de información estadística o cartográfica	<b>Cumplimiento ejes:</b>	

**Objetivo:** Representar la distribución de los establecimientos con actividad económica en Andalucía, según su dimensión y sectorización, en un mapa buscando una amplia desagregación territorial y homogeneidad espacial. Se utiliza para ello una malla regular formada por celdas de 250 m de lado

**Modificaciones/Observaciones:**

**Sujeto informante:** Instituto de Estadística y Cartografía de Andalucía

**Modificaciones/Observaciones:**

**Variables y atributos objeto de estudio:** Número de establecimientos con actividad económica en Andalucía y el volumen de empleo asociado a los mismos, clasificadas según sectores de actividad

**Modificaciones/Observaciones:**

#### TRABAJOS PREVISTOS EN 2018

Fase	Descripción tarea	Periodicidad	Desagregación territorial	Fecha realización	Fecha referencia datos
Estudios previos y diseño	Revisión de la literatura técnica relacionada con la metodología y el área de estudio. Diseño de la metodología a aplicar y análisis de las fuentes de información: Directorio de establecimientos con actividad económica en Andalucía, Callejero Digital Unificado de Andalucía (CDAU), Catastro Inmobiliario Urbano, Callejero del censo electoral y planimetría del seccionado censal	Anual	Puntual, Inframunicipal	Ene-Mar/2018	01/Ene/2017
Recogida y grabación de información	Geocodificación de los establecimientos e integración de la planimetría de Catastro y seccionado censal	Anual	Puntual, Inframunicipal	Abr-Jun/2018	01/Ene/2017
Tratamiento de datos y control de calidad	Tratamiento de datos de los establecimientos, integración de los resultados a nivel de celda y aplicación de algoritmos de control de confidencialidad para salvaguardar el secreto estadístico	Anual	Puntual, Inframunicipal	Jul-Oct/2018	01/Ene/2017
Obtención y difusión de resultados	Generación de una capa vectorial de malla regular de 250x250 m, representación en visualizador cartográfico y publicación de servicios interoperables de datos espaciales	Anual	Superficial	Nov/2018	01/Ene/2017
Otros					

#### TRABAJOS EJECUTADOS EN 2018

Fase	Descripción tarea	Periodicidad	Desagregación territorial	Fecha realización	Fecha referencia datos
Estudios previos y diseño	Revisión de la literatura técnica relacionada con la metodología y el área de estudio. Diseño de la metodología a aplicar y análisis de las fuentes de información: Directorio de establecimientos con actividad económica en Andalucía, Callejero Digital Unificado de Andalucía (CDAU), Catastro Inmobiliario Urbano, Callejero del censo electoral y planimetría del seccionado censal	Anual	Puntual, Inframunicipal	Ene/2018	01/Ene/2015
Recogida y grabación de información	Geocodificación de los establecimientos e integración de la planimetría de Catastro y seccionado censal	Anual	Puntual, Inframunicipal	Feb/2018	01/Ene/2015
Tratamiento de datos y control de calidad	Tratamiento de datos de georreferenciación de establecimientos, depuración y control de calidad de georreferenciación	Anual	Puntual, Inframunicipal	Mar/2018	01/Ene/2015

Obtención y difusión de resultados					
Otros					

### RESULTADOS PREVISTOS

<b>Variables y atributos a difundir:</b> Número de establecimientos y volumen de empleo asociado, por grupos de sectores de actividad, desagregados a nivel de celda
<b>Modificaciones/Observaciones:</b>

### PRODUCTOS DE DIFUSIÓN EN 2018

### MODIFICACIONES/OBSERVACIONES

<b>Denominación de Producto:</b> Distribución espacial de la actividad económica en Andalucía	
<b>Tipo de Producto:</b> Tablas, Mapas y Servicios	
<b>Url:</b>	
<b>Canal o Medio de difusión:</b> Internet	
<b>Periodicidad del Producto de difusión:</b> Anual	
<b>Desagregación Territorial de resultados:</b> Superficial	

<b>Denominación de Producto:</b>	
<b>Tipo de Producto:</b>	
<b>Url:</b>	
<b>Canal o Medio de difusión:</b>	
<b>Periodicidad del Producto de difusión:</b>	
<b>Desagregación Territorial de resultados:</b>	

<b>Denominación de otros productos:</b>
<b>Modificaciones/Observaciones:</b>

### USO Y UTILIZACIÓN DE RESULTADOS

Perfil de Usuarios	
Solicitudes de datos	
Accesos en Web	
Impacto en medios	
Referencias técnicas	
Normas y planes	

### COSTE MÁXIMO ESTIMADO EN 2018

### COSTE ECONÓMICO REAL EN 2018

<b>Coste:</b> 89.000,00€	24.750,00€
--------------------------	------------

<b>NIVEL DE EJECUCIÓN DE LA ACTIVIDAD</b>	<b>Total</b>		<b>Parcial</b>	<b>X</b>	<b>Nulo</b>	
Motivos del nivel de ejecución en caso de Parcial o Nulo:	Pendiente de difusión					



Evaluación PECA 2018	Índices de cifras de negocios y entrada de pedidos de la industria. Resultados para Andalucía	05.07.09
-------------------------	-----------------------------------------------------------------------------------------------	----------

Tipo actividad: Estadística	Organismo responsable: Instituto de Estadística y Cartografía de Andalucía	Tema: 5. Actividad económica y tejido empresarial
Etapa de desarrollo: Proyecto	Objeto: Producción	Subtema: 5.07 Industria, energía y minas
Tipo de recogida: Explotación de información estadística o cartográfica		Cumplimiento ejes: Cohesión y Políticas Públicas

Objetivo: Medir la evolución mensual de la demanda y la demanda futura dirigida a las ramas industriales, excluyendo la construcción, en Andalucía
Modificaciones/Observaciones:
Sujeto informante: Instituto Nacional de Estadística
Modificaciones/Observaciones:
Variables y atributos objeto de estudio: Índice General y por destino económico de los bienes, variaciones interanuales y acumuladas
Modificaciones/Observaciones:

#### TRABAJOS PREVISTOS EN 2018

Fase	Descripción tarea	Periodicidad	Desagregación territorial	Fecha realización	Fecha referencia datos
Estudios previos y diseño					
Recogida y grabación de información	Recepción de índices del INE	Mensual	Autonómica	Ene-Dic/2018	Nov/2017-Oct/2018
Tratamiento de datos y control de calidad	Tratamiento de información de base	Mensual	Autonómica	Ene-Dic/2018	Nov/2017-Oct/2018
Obtención y difusión de resultados	Obtención y Difusión de resultados	Mensual	Autonómica	22/Ene/2018, 21/Feb/2018 26/Mar/2018, 23/Abr/2018 24/May/2018, 21/Jun/2018 16/Jul/2018, 13/Ago/2018 21/Sep/2018, 22/Oct/2018 21/Nov/2018, 20/Dic/2018	Nov/2017, Dic/2017 Ene/2018, Feb/2018 Mar/2018, Abr/2018 May/2018, Jun/2018 Jul/2018, Ago/2018 Sep/2018, Oct/2018
Otros					

#### TRABAJOS EJECUTADOS EN 2018

Fase	Descripción tarea	Periodicidad	Desagregación territorial	Fecha realización	Fecha referencia datos
Estudios previos y diseño					
Recogida y grabación de información	Recepción de índices del INE	Mensual	Autonómica	Ene-Dic/2018	Nov/2017-Oct/2018
Tratamiento de datos y control de calidad	Tratamiento de información de base	Mensual	Autonómica	Ene-Dic/2018	Nov/2017-Oct/2018
Obtención y difusión de resultados	Obtención y Difusión de resultados	Mensual	Autonómica	22/Ene/2018, 21/Feb/2018 26/Mar/2018, 23/Abr/2018 24/May/2018, 21/Jun/2018 16/Jul/2018, 13/Ago/2018 21/Sep/2018, 22/Oct/2018 21/Nov/2018, 20/Dic/2018	Nov/2017, Dic/2017 Ene/2018, Feb/2018 Mar/2018, Abr/2018 May/2018, Jun/2018 Jul/2018, Ago/2018 Sep/2018, Oct/2018
Otros					

**RESULTADOS PREVISTOS**

Variables y atributos a difundir: Índice General, por destino económico de los bienes y corregido de estacionalidad y efecto calendario, variaciones interanuales y acumuladas

Modificaciones/Observaciones:

**PRODUCTOS DE DIFUSIÓN EN 2018****MODIFICACIONES/OBSERVACIONES**

Denominación de Producto: Índice de cifra de negocios en la Industria	
Tipo de Producto: Tablas y Gráficos	
Url: <a href="http://www.juntadeandalucia.es/institutodeestadisticaycartografia/inegocios">http://www.juntadeandalucia.es/institutodeestadisticaycartografia/inegocios</a>	
Canal o Medio de difusión: Internet	
Periodicidad del Producto de difusión: Mensual	
Desagregación Territorial de resultados: Autonómica	

Denominación de Producto: Índice de entrada de pedidos en la Industria	
Tipo de Producto: Tablas y Gráficos	
Url: <a href="http://www.juntadeandalucia.es/institutodeestadisticaycartografia/ipedidos">http://www.juntadeandalucia.es/institutodeestadisticaycartografia/ipedidos</a>	
Canal o Medio de difusión: Internet	
Periodicidad del Producto de difusión: Mensual	
Desagregación Territorial de resultados: Autonómica	

Denominación de otros productos:

Modificaciones/Observaciones:

**USO Y UTILIZACIÓN DE RESULTADOS**

Perfil de Usuarios	Administración autonómica de Andalucía, investigadores y analistas
Solicitudes de datos	
Accesos en Web	1147
Impacto en medios	5
Referencias técnicas	
Normas y planes	

**COSTE MÁXIMO ESTIMADO EN 2018****COSTE ECONÓMICO REAL EN 2018**

Coste: No genera coste externo

No ha generado coste externo

NIVEL DE EJECUCIÓN DE LA ACTIVIDAD	Total	X	Parcial		Nulo	
Motivos del nivel de ejecución en caso de Parcial o Nulo:						

Evaluación PECA 2018	Encuesta de ocupación en apartamentos turísticos. Resultados de Andalucía	05.09.12
-------------------------	---------------------------------------------------------------------------	----------

Tipo actividad: Estadística	Organismo responsable: Instituto de Estadística y Cartografía de Andalucía	Tema: 5. Actividad económica y tejido empresarial
Etapa de desarrollo: Proyecto	Objeto: Producción	Subtema: 5.09 Turismo y hostelería
Tipo de recogida: Explotación de información estadística o cartográfica		Cumplimiento ejes: Cohesión y Políticas Públicas

Objetivo: Conocer la actividad de los apartamentos turísticos en Andalucía desde la optica de la oferta y la demanda
Modificaciones/Observaciones:
Sujeto informante: Instituto Nacional de Estadística
Modificaciones/Observaciones:
Variables y atributos objeto de estudio: Establecimientos de apartamentos turísticos
Modificaciones/Observaciones:

#### TRABAJOS PREVISTOS EN 2018

Fase	Descripción tarea	Periodicidad	Desagregación territorial	Fecha realización	Fecha referencia datos
Estudios previos y diseño					
Recogida y grabación de información	Recepción de microdatos del INE	Mensual	Puntual	Ene-Dic/2018	Nov/2017-Oct/2018
Tratamiento de datos y control de calidad	Tratamiento de información de base	Anual, Mensual	Multiterritorial	Jul/2018 Ene-Dic/2018	2017 Nov/2017-Oct/2018
Obtención y difusión de resultados	Obtención y Difusión de resultados	Mensual  Anual	Municipal, Multiterritorial	8/Ene/2018, 5/Feb/2018 5/Mar/2018, 3/Abr/2018 4/May/2018, 7/Jun/2018 5/Jul/2018, 6/Ago/2018 6/Sep/2018, 8/Oct/2018 5/Nov/2018, 4/Dic/2018 Jul/2018	Nov/2017, Dic/2017 Ene/2018, Feb/2018 Mar/2018, Abr/2018 May/2018, Jun/2018 Jul/2018, Ago/2018 Sep/2018, Oct/2018 2017
Otros					

#### TRABAJOS EJECUTADOS EN 2018

Fase	Descripción tarea	Periodicidad	Desagregación territorial	Fecha realización	Fecha referencia datos
Estudios previos y diseño					
Recogida y grabación de información	Recepción de microdatos del INE	Mensual	Puntual	Ene-Dic/2018	Nov/2017-Oct/2018
Tratamiento de datos y control de calidad	Tratamiento de información de base	Anual, Mensual	Multiterritorial	Jul-Dic/2018	Ene/2014-Dic/2018
Obtención y difusión de resultados	Obtención y Difusión de resultados	Anual	Municipal, Multiterritorial	5/Mar/2019	Ene/2014-Dic/2018
Otros					

**RESULTADOS PREVISTOS**

**Variables y atributos a difundir:** Número de viajeros/as, pernoctaciones, estancia media, personal empleado, número de establecimientos, plazas y grado de ocupación según CCAA y país de procedencia

**Modificaciones/Observaciones:**

**PRODUCTOS DE DIFUSIÓN EN 2018****MODIFICACIONES/OBSERVACIONES**

<b>Denominación de Producto:</b> Encuesta de ocupación en apartamentos turísticos	
<b>Tipo de Producto:</b> Tablas, Gráficos y Mapas	Tablas y Gráficos
<b>Url:</b> <a href="http://www.juntadeandalucia.es/institutodeestadisticaycartografia/eoap/index.htm">http://www.juntadeandalucia.es/institutodeestadisticaycartografia/eoap/index.htm</a>	
<b>Canal o Medio de difusión:</b> Internet	
<b>Periodicidad del Producto de difusión:</b> Anual y Mensual	Anual
<b>Desagregación Territorial de resultados:</b> Multiterritorial	

<b>Denominación de Producto:</b>	
<b>Tipo de Producto:</b>	
<b>Url:</b>	
<b>Canal o Medio de difusión:</b>	
<b>Periodicidad del Producto de difusión:</b>	
<b>Desagregación Territorial de resultados:</b>	

**Denominación de otros productos:**

**Modificaciones/Observaciones:**

**USO Y UTILIZACIÓN DE RESULTADOS**

<b>Perfil de Usuarios</b>	
<b>Solicitudes de datos</b>	
<b>Accesos en Web</b>	
<b>Impacto en medios</b>	
<b>Referencias técnicas</b>	
<b>Normas y planes</b>	

**COSTE MÁXIMO ESTIMADO EN 2018****COSTE ECONÓMICO REAL EN 2018**

<b>Coste:</b> No genera coste externo	No ha generado coste externo
---------------------------------------	------------------------------

<b>NIVEL DE EJECUCIÓN DE LA ACTIVIDAD</b>	<b>Total</b>	<b>X</b>	<b>Parcial</b>		<b>Nulo</b>	
Motivos del nivel de ejecución en caso de Parcial o Nulo:						

Evaluación PECA 2018	Encuesta de ocupación en alojamientos de turismo rural. Resultados de Andalucía	05.09.13
----------------------	---------------------------------------------------------------------------------	----------

Tipo actividad: Estadística	Organismo responsable: Instituto de Estadística y Cartografía de Andalucía	Tema: 5. Actividad económica y tejido empresarial
Etapa de desarrollo: Proyecto	Objeto: Producción	Subtema: 5.09 Turismo y hostelería
Tipo de recogida: Explotación de información estadística o cartográfica		Cumplimiento ejes: Cohesión y Políticas Públicas

Objetivo: Conocer la actividad de los alojamientos de turismo rural en Andalucía desde la óptica de la oferta y la demanda
Modificaciones/Observaciones:
Sujeto informante: Instituto Nacional de Estadística
Modificaciones/Observaciones:
Variables y atributos objeto de estudio: Establecimientos de turismo rural
Modificaciones/Observaciones:

#### TRABAJOS PREVISTOS EN 2018

Fase	Descripción tarea	Periodicidad	Desagregación territorial	Fecha realización	Fecha referencia datos
Estudios previos y diseño					
Recogida y grabación de información	Recepción de microdatos del INE	Mensual	Puntual	Ene-Dic/2018	Nov/2017-Oct/2018
Tratamiento de datos y control de calidad	Tratamiento de información de base	Anual Mensual	Multiterritorial	Jul/2018 Ene-Dic/2018	2017 Nov/2017-Oct/2018
Obtención y difusión de resultados	Obtención y Difusión de resultados	Mensual  Anual	Municipal, Multiterritorial	9/Ene/2018, 5/Feb/2018 6/Mar/2018, 4/Abr/2018 7/May/2018, 5/Jun/2018 3/Jul/2018, 2/Ago/2018 4/Sep/2018, 1/Oct/2018 6/Nov/2018, 4/Dic/2018 Jul/2018	Nov/2017, Dic/2017 Ene/2018, Feb/2018 Mar/2018, Abr/2018 May/2018, Jun/2018 Jul/2018, Ago/2018 Sep/2018, Oct/2018 2017
Otros					

#### TRABAJOS EJECUTADOS EN 2018

Fase	Descripción tarea	Periodicidad	Desagregación territorial	Fecha realización	Fecha referencia datos
Estudios previos y diseño					
Recogida y grabación de información	Recepción de microdatos del INE	Mensual	Puntual	Ene-Dic/2018	Nov/2017-Oct/2018
Tratamiento de datos y control de calidad	Tratamiento de información de base	Anual, Mensual	Multiterritorial	Jul/2018, Ene-Dic/2018	2017, Nov/2017-Oct/2018
Obtención y difusión de resultados	Obtención y Difusión de resultados	Mensual  Anual	Municipal, Multiterritorial	6/Mar/2018, 4/Abr/2018 7/May/2018, 5/Jun/2018 3/Jul/2018, 2/Ago/2018 4/Sep/2018, 1/Oct/2018 6/Nov/2018, 4/Dic/2018 25/Sep/2018	2013 a Ene/2018, Feb/2018 Mar/2018, Abr/2018 May/2018, Jun/2018 Jul/2018, Ago/2018 Sep/2018, Oct/2018 2017 (Def.)
Otros					

**RESULTADOS PREVISTOS**

**Variables y atributos a difundir:** Número de viajeros/as, pernoctaciones, estancia media, personal empleado, número de establecimientos, plazas y grado de ocupación según la comunidad autónoma y país de procedencia

**Modificaciones/Observaciones:**

**PRODUCTOS DE DIFUSIÓN EN 2018****MODIFICACIONES/OBSERVACIONES**

<b>Denominación de Producto:</b> Encuesta de ocupación en alojamientos de turismo rural	
<b>Tipo de Producto:</b> Tablas, Gráficos y Mapas	Tablas y Gráficos
<b>Url:</b> <a href="http://www.juntadeandalucia.es/institutodeestadisticaycartografia/eotr/index.htm">http://www.juntadeandalucia.es/institutodeestadisticaycartografia/eotr/index.htm</a>	
<b>Canal o Medio de difusión:</b> Internet	
<b>Periodicidad del Producto de difusión:</b> Anual y Mensual	
<b>Desagregación Territorial de resultados:</b> Multiterritorial	

<b>Denominación de Producto:</b>	
<b>Tipo de Producto:</b>	
<b>Url:</b>	
<b>Canal o Medio de difusión:</b>	
<b>Periodicidad del Producto de difusión:</b>	
<b>Desagregación Territorial de resultados:</b>	

**Denominación de otros productos:**

**Modificaciones/Observaciones:**

**USO Y UTILIZACIÓN DE RESULTADOS**

<b>Perfil de Usuarios</b>	Administración autonómica y municipal de Andalucía, analistas e investigadores, medios de comunicación
<b>Solicitudes de datos</b>	
<b>Accesos en Web</b>	2111
<b>Impacto en medios</b>	7
<b>Referencias técnicas</b>	
<b>Normas y planes</b>	

**COSTE MÁXIMO ESTIMADO EN 2018****COSTE ECONÓMICO REAL EN 2018**

<b>Coste:</b> No genera coste externo	No ha generado coste externo
---------------------------------------	------------------------------

<b>NIVEL DE EJECUCIÓN DE LA ACTIVIDAD</b>	<b>Total</b>	<b>X</b>	<b>Parcial</b>		<b>Nulo</b>	
Motivos del nivel de ejecución en caso de Parcial o Nulo:						

Evaluación PECA 2018	Sistema de Indicadores de la Estrategia de Innovación de Andalucía 2020 (RIS3)	08.01.11
-------------------------	--------------------------------------------------------------------------------	----------

<b>Tipo actividad:</b> Estadística	<b>Organismo responsable:</b> Instituto de Estadística y Cartografía de Andalucía	<b>Tema:</b> 8. I+D+i y sociedad de la información
<b>Etapas de desarrollo:</b> Proyecto	<b>Objeto:</b> Producción	<b>Subtema:</b> 8.01 Investigación, desarrollo tecnológico e innovación
<b>Tipo de recogida:</b> Recopilación o Síntesis		<b>Cumplimiento ejes:</b> Cohesión, Sostenibilidad, Innovación, Género y Políticas Públicas

<b>Objetivo:</b> Suministrar la información que permita el seguimiento y la evaluación de la Estrategia de Innovación de Andalucía 2020 (RIS3)
<b>Modificaciones/Observaciones:</b>
<b>Sujeto informante:</b> Administraciones Públicas
<b>Modificaciones/Observaciones:</b>
<b>Variables y atributos objeto de estudio:</b> Indicadores de contexto e indicadores de resultado a medio y largo plazo relacionados con la innovación en Andalucía
<b>Modificaciones/Observaciones:</b>

#### TRABAJOS PREVISTOS EN 2018

Fase	Descripción tarea	Periodicidad	Desagregación territorial	Fecha realización	Fecha referencia datos
Estudios previos y diseño					
Recogida y grabación de información	Recogida de información	Continua	Multiterritorial	2018	2015-2017
Tratamiento de datos y control de calidad	Tratamiento de datos	Continua	Multiterritorial	2018	2015-2017
Obtención y difusión de resultados	Difusión de resultados	Anual Continua	Multiterritorial	27/Abr/2018 2018	2015-2017
Otros					

#### TRABAJOS EJECUTADOS EN 2018

Fase	Descripción tarea	Periodicidad	Desagregación territorial	Fecha realización	Fecha referencia datos
Estudios previos y diseño					
Recogida y grabación de información	Recogida de información	Continua	Multiterritorial	2018	2015-2017
Tratamiento de datos y control de calidad	Tratamiento de datos	Continua	Multiterritorial	2018	2015-2017
Obtención y difusión de resultados	Difusión de resultados	Anual Continua	Multiterritorial	27/Abr/2018 2018	2015-2017
Otros					

**RESULTADOS PREVISTOS**

Variables y atributos a difundir: Indicadores de contexto e indicadores de resultado a medio y largo plazo relacionados con la innovación en Andalucía
--------------------------------------------------------------------------------------------------------------------------------------------------------

Modificaciones/Observaciones:
-------------------------------

**PRODUCTOS DE DIFUSIÓN EN 2018****MODIFICACIONES/OBSERVACIONES**

Denominación de Producto: Sistema de Indicadores de la Estrategia de Innovación de Andalucía 2020 - RIS3	
Tipo de Producto: Tablas, Gráficos y Mapas	
Url: <a href="http://www.juntadeandalucia.es/institutodeestadisticaycartografia/indris3/index.htm">http://www.juntadeandalucia.es/institutodeestadisticaycartografia/indris3/index.htm</a>	
Canal o Medio de difusión: Internet	
Periodicidad del Producto de difusión: Continua y Anual	
Desagregación Territorial de resultados: Multiterritorial	

Denominación de Producto:	
Tipo de Producto:	
Url:	
Canal o Medio de difusión:	
Periodicidad del Producto de difusión:	
Desagregación Territorial de resultados:	

Denominación de otros productos:
----------------------------------

Modificaciones/Observaciones:
-------------------------------

**USO Y UTILIZACIÓN DE RESULTADOS**

Perfil de Usuarios	Ciudadanía y Administraciones públicas
Solicitudes de datos	
Accesos en Web	1638
Impacto en medios	
Referencias técnicas	1
Normas y planes	Estrategia de Innovación de Andalucía 2020 (RIS3) y el Plan Estadístico y Cartográfico de Andalucía 2013-2020

**COSTE MÁXIMO ESTIMADO EN 2018****COSTE ECONÓMICO REAL EN 2018**

Coste: No genera coste externo
--------------------------------

No ha generado coste externo
------------------------------

NIVEL DE EJECUCIÓN DE LA ACTIVIDAD	Total	X	Parcial		Nulo	
Motivos del nivel de ejecución en caso de Parcial o Nulo:						



Evaluación PECA 2018	Sistema de indicadores para el seguimiento y evaluación de la Planificación en Andalucía	09.01.25
-------------------------	------------------------------------------------------------------------------------------	----------

Tipo actividad: Estadística	Organismo responsable: Instituto de Estadística y Cartografía de Andalucía	Tema: 9. Administración y servicios públicos
Etapa de desarrollo: Proyecto	Objeto: Soporte	Subtema: 9.01 Administración pública
Tipo de recogida: Recopilación o Síntesis	Cumplimiento ejes: Cohesión, Sostenibilidad, Innovación, Género y Políticas Públicas	

<b>Objetivo:</b> Avanzar en la obtención de información estadística y cartográfica que permita el seguimiento y evaluación de los Planes generales y sectoriales en el ámbito de la Junta de Andalucía
<b>Modificaciones/Observaciones:</b>
<b>Sujeto informante:</b> Administraciones Públicas
<b>Modificaciones/Observaciones:</b>
<b>Variables y atributos objeto de estudio:</b> Conjunto de indicadores que forman parte de la producción estadística y cartográfica relacionada con la planificación sectorial y económica de la Junta de Andalucía
<b>Modificaciones/Observaciones:</b>

#### TRABAJOS PREVISTOS EN 2018

Fase	Descripción tarea	Periodicidad	Desagregación territorial	Fecha realización	Fecha referencia datos
Estudios previos y diseño					
Recogida y grabación de información	Recogida de información Indicadores Estrategia Industrial	Continua	Multiterritorial	2018	2015-2017
Tratamiento de datos y control de calidad	Tratamiento de datos Inventario	Continua	Multiterritorial	2018	2018
Obtención y difusión de resultados	Difusión de resultados Inventario	Continua	Multiterritorial	2018	2018
	Difusión de resultados Indicadores Estrategia Industrial	Continua, Anual		2018, 27/Abr/2018	2015-2017
Otros	Informar los borradores de los distintos planes y estrategias formulados por la Junta de Andalucía. Estudio y análisis de la producción estadística y cartográfica para el diseño de indicadores que permitan medir el grado de consecución de los objetivos de los textos normativos objeto de redacción	Continua	Multiterritorial	2018	2017 y anteriores

#### TRABAJOS EJECUTADOS EN 2018

Fase	Descripción tarea	Periodicidad	Desagregación territorial	Fecha realización	Fecha referencia datos
Estudios previos y diseño					
Recogida y grabación de información	Recogida de información Indicadores Estrategia Industrial	Continua	Multiterritorial	2018	2015-2017
Tratamiento de datos y control de calidad	Tratamiento de datos Inventario	Continua	Multiterritorial	2018	2018
Obtención y difusión de resultados	Difusión de resultados Inventario	Continua	Multiterritorial	2018	2018
	Difusión de resultados Indicadores Estrategia Industrial	Continua, Anual		2018, 27/Abr/2018	2015-2017
	Difusión resultado Indicadores Estrategia Impulso TIC	Anual		20/Dic/2018	
Otros	Informar los borradores de los distintos planes y estrategias formulados por la Junta de Andalucía. Estudio y análisis de la producción estadística y cartográfica para el diseño de indicadores que permitan medir el grado de consecución de los objetivos de los textos normativos objeto de redacción	Continua	Multiterritorial	2018	2017 y anteriores

## RESULTADOS PREVISTOS

**Variables y atributos a difundir:** Definición del indicador, sistema al que pertenece, serie disponible, url, periodicidad, desagregación, etc. Indicadores relacionados con el empleo y la innovación en la industria de Andalucía

**Modificaciones/Observaciones:** Definición del indicador, sistema al que pertenece, serie disponible, url, periodicidad, desagregación, etc. Indicadores relacionados con el empleo y la innovación en la industria de Andalucía e indicadores relacionados con el Sector TIC en Andalucía

### PRODUCTOS DE DIFUSIÓN EN 2018

### MODIFICACIONES/OBSERVACIONES

<b>Denominación de Producto:</b> Sistema de Indicadores de la Estrategia Industrial de Andalucía 2020	
<b>Tipo de Producto:</b> Tablas, Gráficos y Mapas	
<b>Url:</b> <a href="http://www.juntadeandalucia.es/institutodeestadisticaycartografia/industrial/index.htm">http://www.juntadeandalucia.es/institutodeestadisticaycartografia/industrial/index.htm</a>	
<b>Canal o Medio de difusión:</b> Internet	
<b>Periodicidad del Producto de difusión:</b> Continua y Anual	
<b>Desagregación Territorial de resultados:</b> Multiterritorial	

<b>Denominación de Producto:</b> Inventario de indicadores para la planificación y el seguimiento de políticas públicas	
<b>Tipo de Producto:</b> Otros	
<b>Url:</b> <a href="http://www.juntadeandalucia.es/institutodeestadisticaycartografia/indseguimiento">http://www.juntadeandalucia.es/institutodeestadisticaycartografia/indseguimiento</a>	
<b>Canal o Medio de difusión:</b> Internet	
<b>Periodicidad del Producto de difusión:</b> Continua	
<b>Desagregación Territorial de resultados:</b> Multiterritorial	

**Denominación de otros productos:** Sistema de Indicadores de la Estrategia de Impulso del Sector TIC Andalucía 2020

**Modificaciones/Observaciones:**

### USO Y UTILIZACIÓN DE RESULTADOS

<b>Perfil de Usuarios</b>	Ciudadanía y Administraciones públicas
<b>Solicitudes de datos</b>	
<b>Accesos en Web</b>	4644
<b>Impacto en medios</b>	
<b>Referencias técnicas</b>	
<b>Normas y planes</b>	Estrategia Industrial de Andalucía 2020, Estrategia de Impulso del Sector TIC Andalucía 2020, el Plan Estadístico y Cartográfico de Andalucía 2013-2020 y cualquier plan o estrategia formulado por la Junta de Andalucía en general

### COSTE MÁXIMO ESTIMADO EN 2018

### COSTE ECONÓMICO REAL EN 2018

<b>Coste:</b> 41.000,00€	41.000,00€
--------------------------	------------

NIVEL DE EJECUCIÓN DE LA ACTIVIDAD	Total	X	Parcial	Nulo
Motivos del nivel de ejecución en caso de Parcial o Nulo:				

Evaluación PECA 2018	Normalización de ámbitos territoriales supramunicipales de gestión	09.02.01
-------------------------	--------------------------------------------------------------------	----------

<b>Tipo actividad:</b> Cartográfica	<b>Organismo responsable:</b> Instituto de Estadística y Cartografía de Andalucía	<b>Tema:</b> 9. Administración y servicios públicos
<b>Etapa de desarrollo:</b> Proyecto	<b>Objeto:</b> Producción	<b>Subtema:</b> 9.02 Equipamientos y servicios
<b>Tipo de recogida:</b> Recopilación o Síntesis		<b>Cumplimiento ejes:</b> Cohesión y Políticas Públicas

<b>Objetivo:</b> Integrar los ámbitos territoriales supramunicipales de gestión en una misma plataforma que disponga de herramientas para la generación de información estadística a partir de datos municipales
<b>Modificaciones/Observaciones:</b>
<b>Sujeto informante:</b> Organismos productores de estadísticas, así como diversos entes administrativos
<b>Modificaciones/Observaciones:</b>
<b>Variables y atributos objeto de estudio:</b> Todas aquellas variables de ámbito municipal
<b>Modificaciones/Observaciones:</b>

#### TRABAJOS PREVISTOS EN 2018

Fase	Descripción tarea	Periodicidad	Desagregación territorial	Fecha realización	Fecha referencia datos
Estudios previos y diseño	Revisión y estudio sobre la posibilidad de incorporación de nuevos ámbitos	No periódica	Supramunicipal	2018	2018
Recogida y grabación de información	Recogida y grabación de la Información	Continua	Municipal	2018	2018
Tratamiento de datos y control de calidad	Tratamiento de datos	Continua	Supramunicipal	2018	2018
Obtención y difusión de resultados	Difusión de resultados	Continua	Supramunicipal	2018	2018
Otros					

#### TRABAJOS EJECUTADOS EN 2018

Fase	Descripción tarea	Periodicidad	Desagregación territorial	Fecha realización	Fecha referencia datos
Estudios previos y diseño					
Recogida y grabación de información	Recogida y grabación de la Información	Continua	Municipal	2018	2018
Tratamiento de datos y control de calidad	Tratamiento de datos	Continua	Supramunicipal	2018	2018
Obtención y difusión de resultados	Difusión de resultados	Continua	Supramunicipal	2018	2018
Otros					

**RESULTADOS PREVISTOS**

**Variables y atributos a difundir:** Entorno físico y medio ambiente, población, enseñanza y formación, recursos sanitarios y salud, edificios y viviendas, elecciones, cultura y tiempo libre, sectores productivos, construcción, transportes y comunicaciones, actividad financiera y empresarial, locales, macromagnitudes, mercado de trabajo, hacienda

**Modificaciones/Observaciones:**

**PRODUCTOS DE DIFUSIÓN EN 2018****MODIFICACIONES/OBSERVACIONES**

<b>Denominación de Producto:</b> Sistema de Información Multiterritorial de Andalucía	Sima_aplicación
<b>Tipo de Producto:</b> Otros	Gráficos y Mapas
<b>Url:</b> <a href="https://www.juntadeandalucia.es/institutodeestadisticaycartografia/sima/infosima/infosima.htm">https://www.juntadeandalucia.es/institutodeestadisticaycartografia/sima/infosima/infosima.htm</a>	
<b>Canal o Medio de difusión:</b> Internet	Otro
<b>Periodicidad del Producto de difusión:</b> Continua	
<b>Desagregación Territorial de resultados:</b> Supramunicipal	

<b>Denominación de Producto:</b>	
<b>Tipo de Producto:</b>	
<b>Url:</b>	
<b>Canal o Medio de difusión:</b>	
<b>Periodicidad del Producto de difusión:</b>	
<b>Desagregación Territorial de resultados:</b>	

**Denominación de otros productos:**

**Modificaciones/Observaciones:**

**USO Y UTILIZACIÓN DE RESULTADOS**

<b>Perfil de Usuarios</b>	Usuarios que buscan información multitemática para ámbitos territoriales que están entre el municipio y la provincia
<b>Solicitudes de datos</b>	
<b>Accesos en Web</b>	
<b>Impacto en medios</b>	
<b>Referencias técnicas</b>	
<b>Normas y planes</b>	

**COSTE MÁXIMO ESTIMADO EN 2018****COSTE ECONÓMICO REAL EN 2018**

<b>Coste:</b> No genera coste externo	No ha generado coste externo
---------------------------------------	------------------------------

<b>NIVEL DE EJECUCIÓN DE LA ACTIVIDAD</b>	<b>Total</b>	<b>X</b>	<b>Parcial</b>		<b>Nulo</b>	
Motivos del nivel de ejecución en caso de Parcial o Nulo:						

Evaluación PECA 2018	Inventario de equipamientos y servicios públicos	09.02.02
-------------------------	--------------------------------------------------	----------

<b>Tipo actividad:</b> Cartográfica	<b>Organismo responsable:</b> Instituto de Estadística y Cartografía de Andalucía	<b>Tema:</b> 9. Administración y servicios públicos
<b>Etapa de desarrollo:</b> Proyecto	<b>Objeto:</b> Producción	<b>Subtema:</b> 9.02 Equipamientos y servicios
<b>Tipo de recogida:</b> Recopilación o Síntesis	<b>Cumplimiento ejes:</b>	

<b>Objetivo:</b> Disponer de un inventario de equipamientos y servicios públicos localizados en sus coordenadas/aproximaciones postales precisas y normalizado
<b>Modificaciones/Observaciones:</b>
<b>Sujeto informante:</b> Administraciones Públicas
<b>Modificaciones/Observaciones:</b>
<b>Variables y atributos objeto de estudio:</b> Multitemáticas
<b>Modificaciones/Observaciones:</b>

#### TRABAJOS PREVISTOS EN 2018

Fase	Descripción tarea	Periodicidad	Desagregación territorial	Fecha realización	Fecha referencia datos
Estudios previos y diseño					
Recogida y grabación de información	Incorporación de nuevos datos y actualización de los ya existentes	Continua	Puntual	2018	2018
Tratamiento de datos y control de calidad	Aseguramiento de la calidad de los datos incorporados	Continua	Puntual	2018	2018
Obtención y difusión de resultados	Difusión de resultados	Irregular	Puntual	Dic/2018	2018
Otros					

#### TRABAJOS EJECUTADOS EN 2018

Fase	Descripción tarea	Periodicidad	Desagregación territorial	Fecha realización	Fecha referencia datos
Estudios previos y diseño					
Recogida y grabación de información	Incorporación de nuevos datos y actualización de los ya existentes	Continua	Puntual	2018	2018
Tratamiento de datos y control de calidad	Aseguramiento de la calidad de los datos incorporados	Continua	Puntual	2018	2018
Obtención y difusión de resultados					
Otros					

**RESULTADOS PREVISTOS**

Variables y atributos a difundir: Localización y atributos asociados (contacto, horarios, servicios prestados). Áreas de influencia

Modificaciones/Observaciones:

**PRODUCTOS DE DIFUSIÓN EN 2018****MODIFICACIONES/OBSERVACIONES**

Denominación de Producto: Inventario de Sedes y Equipamientos de la Junta de Andalucía	No se ha difundido este producto
Tipo de Producto: Base de datos y Servicios	
Url:	
Canal o Medio de difusión: Internet	
Periodicidad del Producto de difusión: Irregular	
Desagregación Territorial de resultados: Puntual	

Denominación de Producto: Sedes y Equipamientos (APP)	No se ha difundido este producto
Tipo de Producto: Otros	
Url:	
Canal o Medio de difusión: Internet	
Periodicidad del Producto de difusión: Irregular	
Desagregación Territorial de resultados: Puntual	

Denominación de otros productos:

Modificaciones/Observaciones:

**USO Y UTILIZACIÓN DE RESULTADOS**

Perfil de Usuarios	
Solicitudes de datos	
Accesos en Web	
Impacto en medios	
Referencias técnicas	
Normas y planes	

**COSTE MÁXIMO ESTIMADO EN 2018****COSTE ECONÓMICO REAL EN 2018**

Coste: 99.000,00€	112.000,00€
-------------------	-------------

NIVEL DE EJECUCIÓN DE LA ACTIVIDAD	Total	Parcial	X	Nulo
Motivos del nivel de ejecución en caso de Parcial o Nulo:	Pendiente de difusión			

Evaluación PECA 2018	Programa de delimitaciones político-administrativas	11.03.02
-------------------------	-----------------------------------------------------	----------

<b>Tipo actividad:</b> Cartográfica	<b>Organismo responsable:</b> Instituto de Estadística y Cartografía de Andalucía	<b>Tema:</b> 11. Territorio
<b>Etapas de desarrollo:</b> Proyecto	<b>Objeto:</b> Difusión	<b>Subtema:</b> 11.03 Delimitaciones político-administrativas y estadísticas
<b>Tipo de recogida:</b> Observación directa y Fuente administrativa		<b>Cumplimiento ejes:</b> Cohesión y Políticas Públicas

<b>Objetivo:</b> Dotar de coordenadas precisas a las líneas límite municipales
<b>Modificaciones/Observaciones:</b>
<b>Sujeto informante:</b> Consejería de Presidencia, Administración Local y Memoria Democrática e Instituto de Estadística y Cartografía de Andalucía
<b>Modificaciones/Observaciones:</b>
<b>Variables y atributos objeto de estudio:</b> Demarcaciones municipales
<b>Modificaciones/Observaciones:</b>

#### TRABAJOS PREVISTOS EN 2018

Fase	Descripción tarea	Periodicidad	Desagregación territorial	Fecha realización	Fecha referencia datos
Estudios previos y diseño					
Recogida y grabación de información	Estudio de las líneas límite en gabinete y campo	Irregular	Lineal	2018	Datos históricos
Tratamiento de datos y control de calidad	Control de calidad de los datos recogidos	Irregular	Lineal	2018	Datos históricos
Obtención y difusión de resultados	Publicación de las líneas límite aprobadas	Irregular	Lineal	Dic/2018	Datos históricos
Otros	Informes de deslinde o de replanteo	Irregular	Lineal	2018	2018

#### TRABAJOS EJECUTADOS EN 2018

Fase	Descripción tarea	Periodicidad	Desagregación territorial	Fecha realización	Fecha referencia datos
Estudios previos y diseño					
Recogida y grabación de información	Estudio de las líneas límite en gabinete y campo	Irregular	Lineal	2018	Datos históricos
Tratamiento de datos y control de calidad	Control de calidad de los datos recogidos	Irregular	Lineal	2018	Datos históricos
Obtención y difusión de resultados	Publicación de las líneas límite aprobadas	Irregular	Superficial, Lineal	3/Abr/2018 17/Ene/2019	Datos históricos
Otros	Informes de deslinde o de replanteo	Irregular	Lineal	2018	2018

**RESULTADOS PREVISTOS**

Variables y atributos a difundir: Líneas límite aprobadas (longitud, latitud)

Modificaciones/Observaciones:

**PRODUCTOS DE DIFUSIÓN EN 2018****MODIFICACIONES/OBSERVACIONES**

Denominación de Producto: Delimitaciones político-administrativas	Delimitaciones territoriales
Tipo de Producto: Servicios y Datos espaciales	
Url: <a href="https://www.juntadeandalucia.es/institutodeestadisticaycartografia/prodCartografia/limites/index.htm">https://www.juntadeandalucia.es/institutodeestadisticaycartografia/prodCartografia/limites/index.htm</a>	
Canal o Medio de difusión: Internet	
Periodicidad del Producto de difusión: Irregular	
Desagregación Territorial de resultados: Lineal	

Denominación de Producto:	Datos Espaciales de Referencia de Andalucía (G17 Divisiones administrativas)
Tipo de Producto:	Datos espaciales
Url: <a href="https://www.juntadeandalucia.es/institutodeestadisticaycartografia/DERA/index.htm">https://www.juntadeandalucia.es/institutodeestadisticaycartografia/DERA/index.htm</a>	
Canal o Medio de difusión:	Internet
Periodicidad del Producto de difusión:	Irregular
Desagregación Territorial de resultados:	Superficial

Denominación de otros productos:

Modificaciones/Observaciones:

**USO Y UTILIZACIÓN DE RESULTADOS**

Perfil de Usuarios	
Solicitudes de datos	21
Accesos en Web	205
Impacto en medios	4
Referencias técnicas	
Normas y planes	

**COSTE MÁXIMO ESTIMADO EN 2018****COSTE ECONÓMICO REAL EN 2018**

Coste: No genera coste externo	No ha generado coste externo
--------------------------------	------------------------------

NIVEL DE EJECUCIÓN DE LA ACTIVIDAD	Total	X	Parcial		Nulo	
Motivos del nivel de ejecución en caso de Parcial o Nulo:						



Evaluación PECA 2018	Base de referencia de entidades de población de Andalucía	11.03.04
-------------------------	-----------------------------------------------------------	----------

<b>Tipo actividad:</b> Cartográfica	<b>Organismo responsable:</b> Instituto de Estadística y Cartografía de Andalucía	<b>Tema:</b> 11. Territorio
<b>Etapas de desarrollo:</b> Proyecto	<b>Objeto:</b> Producción	<b>Subtema:</b> 11.03 Delimitaciones político-administrativas y estadísticas
<b>Tipo de recogida:</b> Explotación de información estadística o cartográfica y Recopilación o Síntesis		<b>Cumplimiento ejes:</b> Cohesión y Políticas Públicas

<b>Objetivo:</b> Identificación, delimitación y codificación de las entidades de población a partir del Nomenclátor de Poblaciones del INE para adecuarlo al sistema de asentamientos de Andalucía y sirva como instrumento de referencia de la información y desagregación estadística básica así como de referencia para la Base Cartográfica de Andalucía
<b>Modificaciones/Observaciones:</b>
<b>Sujeto informante:</b> Instituto Nacional de Estadística, Instituto Geográfico Nacional, Ministerio de Hacienda y Administraciones Públicas (Dirección General de Catastro) y otros
<b>Modificaciones/Observaciones:</b>
<b>Variables y atributos objeto de estudio:</b> Entidades y núcleos de población de Andalucía
<b>Modificaciones/Observaciones:</b>

#### TRABAJOS PREVISTOS EN 2018

Fase	Descripción tarea	Periodicidad	Desagregación territorial	Fecha realización	Fecha referencia datos
Estudios previos y diseño					
Recogida y grabación de información	Elaboración de una propuesta de delimitación y toponimia de las entidades de población	Irregular	Superficial, Inframunicipal	2018	2018
Tratamiento de datos y control de calidad	Verificación con los técnicos de los ayuntamientos de la propuesta enviada	Irregular	Superficial, Inframunicipal	2018	2018
Obtención y difusión de resultados	Difusión de resultados	Irregular	Inframunicipal, Superficial	Dic/2018	2018
Otros					

#### TRABAJOS EJECUTADOS EN 2018

Fase	Descripción tarea	Periodicidad	Desagregación territorial	Fecha realización	Fecha referencia datos
Estudios previos y diseño					
Recogida y grabación de información	Elaboración de una propuesta de delimitación y toponimia de las entidades de población	Irregular	Superficial, Inframunicipal	2018	2018
Tratamiento de datos y control de calidad	Verificación con los técnicos de los ayuntamientos de la propuesta enviada	Irregular	Superficial, Inframunicipal	2018	2018
Obtención y difusión de resultados	Difusión de resultados	Irregular	Inframunicipal, Superficial	Dic/2018	2018
Otros					

**RESULTADOS PREVISTOS**

Variables y atributos a difundir: Contorno de las entidades de población y topónimo correspondiente

Modificaciones/Observaciones:

**PRODUCTOS DE DIFUSIÓN EN 2018****MODIFICACIONES/OBSERVACIONES**

Denominación de Producto: Datos Espaciales de Referencia de Andalucía (Delimitación y toponimia de entidades de población)	No se ha difundido este producto
Tipo de Producto: Datos espaciales	
Url:	
Canal o Medio de difusión: Internet	
Periodicidad del Producto de difusión: Irregular	
Desagregación Territorial de resultados: Superficial	

Denominación de Producto: Inventario Toponímico de Asentamientos de la Comunidad de Andalucía (ITACA)	
Tipo de Producto: Informes y Servicios	
Url: <a href="http://www.juntadeandalucia.es/institutodeestadisticaycartografia/prodCartografia/toponimia/itaca.htm">http://www.juntadeandalucia.es/institutodeestadisticaycartografia/prodCartografia/toponimia/itaca.htm</a>	
Canal o Medio de difusión: Internet	
Periodicidad del Producto de difusión: Irregular	
Desagregación Territorial de resultados: Superficial e Inframunicipal	

Denominación de otros productos:

Modificaciones/Observaciones:

**USO Y UTILIZACIÓN DE RESULTADOS**

Perfil de Usuarios	
Solicitudes de datos	8
Accesos en Web	4286
Impacto en medios	
Referencias técnicas	
Normas y planes	

**COSTE MÁXIMO ESTIMADO EN 2018****COSTE ECONÓMICO REAL EN 2018**

Coste: No genera coste externo 16.940,00€

<b>NIVEL DE EJECUCIÓN DE LA ACTIVIDAD</b>	<b>Total</b>	<b>X</b>	<b>Parcial</b>		<b>Nulo</b>	
Motivos del nivel de ejecución en caso de Parcial o Nulo:						

Evaluación PECA 2018	Gestor de Direcciones Postales	11.04.02
-------------------------	--------------------------------	----------

<b>Tipo actividad:</b> Cartográfica	<b>Organismo responsable:</b> Instituto de Estadística y Cartografía de Andalucía	<b>Tema:</b> 11. Territorio
<b>Etapa de desarrollo:</b> Proyecto	<b>Objeto:</b> Soporte	<b>Subtema:</b> 11.04 Direcciones y nombres geográficos
<b>Tipo de recogida:</b> Explotación de información estadística o cartográfica		<b>Cumplimiento ejes:</b> Cohesión, Innovación y Políticas Públicas

<b>Objetivo:</b> Garantizar que todas las aplicaciones y sistemas de información administrativas que requieren direcciones postales se aprovisionan mediante servicios interoperables de un único repositorio que contiene la base de datos más actualizada, normalizada y georreferenciable directamente por su interconexión continua con el Callejero Digital de Andalucía Unificado
<b>Modificaciones/Observaciones:</b>
<b>Sujeto informante:</b> Instituto Nacional de Estadística, Ministerio de Hacienda y Administraciones Públicas (Dirección General del Catastro), Ministerio de Fomento (Instituto Geográfico Nacional), Diputaciones Provinciales, Ayuntamientos y Junta de Andalucía
<b>Modificaciones/Observaciones:</b>
<b>Variables y atributos objeto de estudio:</b> Datos alfanuméricos y cartográficos sobre vías, portales y huecos/inmuebles de las direcciones postales de Andalucía
<b>Modificaciones/Observaciones:</b>

#### TRABAJOS PREVISTOS EN 2018

Fase	Descripción tarea	Periodicidad	Desagregación territorial	Fecha realización	Fecha referencia datos
Estudios previos y diseño	Diseño del Gestor de Direcciones Postales (GDP) como sistema unificado de direcciones postales en el ámbito de la Junta de Andalucía, que incorpore herramientas que, a partir del CDAU, provean de información postal a los circuitos de gestión administrativa de la Junta de Andalucía	-	-	2018	2018
Recogida y grabación de información	Partiendo del diseño anterior, construcción de piloto demostrativo de viabilidad e integración en CDAU de aprovisionamientos del Sistema de Información Administrativa (SIA) de la Junta de Andalucía	No periódica	Puntual, Lineal, Municipal	2018	2018
Tratamiento de datos y control de calidad	Tratamiento de datos y control de calidad	Otra	Puntual, Lineal, Municipal	2018	2018
Obtención y difusión de resultados					
Otros					

#### TRABAJOS EJECUTADOS EN 2018

Fase	Descripción tarea	Periodicidad	Desagregación territorial	Fecha realización	Fecha referencia datos
Estudios previos y diseño	Diseño del Gestor de Direcciones Postales (GDP) como sistema unificado de direcciones postales en el ámbito de la Junta de Andalucía, que incorpore herramientas que, a partir del CDAU, provean de información postal a los circuitos de gestión administrativa de la Junta de Andalucía	-	-	2018	2018
Recogida y grabación de información	Se ha realizado el análisis preliminar del piloto de un Sistema de Información Administrativa (SIA) con el Modelo Objetivo de Ayuntamiento Digital de Andalucía (MOAD)	No periódica	Puntual, Lineal, Municipal	2018	2018
Tratamiento de datos y control de calidad	Tratamiento de datos y control de calidad	Otra	Puntual, Lineal, Municipal	2018	2018
Obtención y difusión de resultados					
Otros					

**RESULTADOS PREVISTOS**

Variables y atributos a difundir:

Modificaciones/Observaciones:

**PRODUCTOS DE DIFUSIÓN EN 2018****MODIFICACIONES/OBSERVACIONES**

Denominación de Producto:	
Tipo de Producto:	
Url:	
Canal o Medio de difusión:	
Periodicidad del Producto de difusión:	
Desagregación Territorial de resultados:	

Denominación de Producto:	
Tipo de Producto:	
Url:	
Canal o Medio de difusión:	
Periodicidad del Producto de difusión:	
Desagregación Territorial de resultados:	

Denominación de otros productos:

Modificaciones/Observaciones:

**USO Y UTILIZACIÓN DE RESULTADOS**

Perfil de Usuarios	
Solicitudes de datos	
Accesos en Web	
Impacto en medios	
Referencias técnicas	
Normas y planes	

**COSTE MÁXIMO ESTIMADO EN 2018****COSTE ECONÓMICO REAL EN 2018**

Coste: 150.000,00€	144.073,87€
--------------------	-------------

<b>NIVEL DE EJECUCIÓN DE LA ACTIVIDAD</b>	<b>Total</b>	<b>X</b>	<b>Parcial</b>		<b>Nulo</b>	
Motivos del nivel de ejecución en caso de Parcial o Nulo:						

Evaluación PECA 2018	Desarrollo de instrumentos para la georreferenciación y difusión de la información geocodificada	13.00.06
-------------------------	--------------------------------------------------------------------------------------------------	----------

<b>Tipo actividad:</b> Cartográfica	<b>Organismo responsable:</b> Instituto de Estadística y Cartografía de Andalucía	<b>Tema:</b> 13. Multidisciplinares y no desglosables por sector o tema
<b>Etapas de desarrollo:</b> Proyecto	<b>Objeto:</b> Soporte	<b>Subtema:</b> 13.00 No se divide
<b>Tipo de recogida:</b> Recopilación o Síntesis		<b>Cumplimiento ejes:</b> Cohesión e Innovación

<b>Objetivo:</b> Facilitar el proceso de georreferenciación por parte de los usuarios a las fuentes de información administrativa siguiendo procedimientos normalizados, además de facilitar su posterior difusión por parte de la Administración
<b>Modificaciones/Observaciones:</b>
<b>Sujeto informante:</b> Instituto de Estadística y Cartografía de Andalucía
<b>Modificaciones/Observaciones:</b>
<b>Variables y atributos objeto de estudio:</b> Georreferenciación y difusión de elementos mediante la coordenada geográfica
<b>Modificaciones/Observaciones:</b>

#### TRABAJOS PREVISTOS EN 2018

Fase	Descripción tarea	Periodicidad	Desagregación territorial	Fecha realización	Fecha referencia datos
Estudios previos y diseño	Especificación de requisitos y análisis del sistema	No periódica		2018	2018
Recogida y grabación de información	Normalización de información de registros y bases de datos	No periódica	Puntual	2018	2018
Tratamiento de datos y control de calidad	Desarrollo del sistema y pruebas de aceptación	No periódica	Puntual	2018	2018
Obtención y difusión de resultados					
Otros					

#### TRABAJOS EJECUTADOS EN 2018

Fase	Descripción tarea	Periodicidad	Desagregación territorial	Fecha realización	Fecha referencia datos
Estudios previos y diseño	Especificación de requisitos y análisis del sistema	No periódica	Puntual	2018	2018
Recogida y grabación de información	Normalización de información de registros y bases de datos	No periódica	Puntual	2018	2018
Tratamiento de datos y control de calidad	Desarrollo del sistema y pruebas de aceptación	No periódica	Puntual	2018	2018
Obtención y difusión de resultados	Difusión de resultados	Continua	Multiterritorial	2018	2018
Otros					

**RESULTADOS PREVISTOS**

Variables y atributos a difundir: Coordenadas geográficas

Modificaciones/Observaciones:

**PRODUCTOS DE DIFUSIÓN EN 2018****MODIFICACIONES/OBSERVACIONES**

Denominación de Producto: Telegeo corporativo	Localizador geográfico por coordenadas, direcciones postales y referencias catastrales
Tipo de Producto: Base de datos y Servicios	Datos espaciales
Url: <a href="http://www.juntadeandalucia.es/institutodeestadisticaycartografia/telegeo/componente/locator.jsp">http://www.juntadeandalucia.es/institutodeestadisticaycartografia/telegeo/componente/locator.jsp</a>	
Canal o Medio de difusión: Otro	Internet
Periodicidad del Producto de difusión: No periódica	Irregular
Desagregación Territorial de resultados: Puntual	

Denominación de Producto:	
Tipo de Producto:	
Url:	
Canal o Medio de difusión:	
Periodicidad del Producto de difusión:	
Desagregación Territorial de resultados:	

Denominación de otros productos:

Modificaciones/Observaciones:

**USO Y UTILIZACIÓN DE RESULTADOS**

Perfil de Usuarios	Público en general
Solicitudes de datos	1
Accesos en Web	23
Impacto en medios	
Referencias técnicas	
Normas y planes	

**COSTE MÁXIMO ESTIMADO EN 2018****COSTE ECONÓMICO REAL EN 2018**

Coste: No genera coste externo	No ha generado coste externo
--------------------------------	------------------------------

<b>NIVEL DE EJECUCIÓN DE LA ACTIVIDAD</b>	<b>Total</b>	<b>X</b>	<b>Parcial</b>		<b>Nulo</b>	
Motivos del nivel de ejecución en caso de Parcial o Nulo:						

Evaluación PECA 2018	Indicadores Andalucía y Provincias	13.00.26
-------------------------	------------------------------------	----------

<b>Tipo actividad:</b> Estadística y Cartográfica	<b>Organismo responsable:</b> Instituto de Estadística y Cartografía de Andalucía	<b>Tema:</b> 13. Multidisciplinares y no desglosables por sector o tema
<b>Etapas de desarrollo:</b> Proyecto	<b>Objeto:</b> Difusión	<b>Subtema:</b> 13.00 No se divide
<b>Tipo de recogida:</b> Recopilación o Síntesis	<b>Cumplimiento ejes:</b> Cohesión, Género y Políticas Públicas	

<b>Objetivo:</b> Mostrar la evolución que ha seguido un conjunto de Indicadores en Andalucía y en las distintas provincias desde el inicio de la autonomía hasta la actualidad
<b>Modificaciones/Observaciones:</b>
<b>Sujeto informante:</b> Instituto de Estadística y Cartografía de Andalucía
<b>Modificaciones/Observaciones:</b>
<b>Variables y atributos objeto de estudio:</b> Población y hogares, economía, mercado de trabajo, educación y cultura, protección y bienestar social y medioambiente
<b>Modificaciones/Observaciones:</b>

#### TRABAJOS PREVISTOS EN 2018

Fase	Descripción tarea	Periodicidad	Desagregación territorial	Fecha realización	Fecha referencia datos
Estudios previos y diseño					
Recogida y grabación de información	Recogida de información	Continua	Provincial, Autonómica	2018	2017 y anteriores
Tratamiento de datos y control de calidad	Tratamiento de datos	Continua	Provincial, Autonómica	2018	2017 y anteriores
Obtención y difusión de resultados	Difusión de resultados	Anual	Provincial, Autonómica	22/Feb/2018	2017 y anteriores
Otros					

#### TRABAJOS EJECUTADOS EN 2018

Fase	Descripción tarea	Periodicidad	Desagregación territorial	Fecha realización	Fecha referencia datos
Estudios previos y diseño					
Recogida y grabación de información	Recogida de información	Continua	Provincial, Autonómica	2018	2017 y anteriores
Tratamiento de datos y control de calidad	Tratamiento de datos	Continua	Provincial, Autonómica	2018	2017 y anteriores
Obtención y difusión de resultados	Difusión de resultados	Anual	Provincial, Autonómica	22/Feb/2018	2017 y anteriores
Otros					

**RESULTADOS PREVISTOS**

Variables y atributos a difundir: Población, hogares, economía, mercado de trabajo, protección y bienestar social, género, cohesión territorial y medio ambiente

Modificaciones/Observaciones:

**PRODUCTOS DE DIFUSIÓN EN 2018****MODIFICACIONES/OBSERVACIONES**

Denominación de Producto: Indicadores de Andalucía y provincias	
Tipo de Producto: Tablas, Gráficos y Mapas	
Url: <a href="https://www.juntadeandalucia.es/institutodeestadisticaycartografia/28Febrero/index.htm">https://www.juntadeandalucia.es/institutodeestadisticaycartografia/28Febrero/index.htm</a>	
Canal o Medio de difusión: Internet	
Periodicidad del Producto de difusión: Anual	
Desagregación Territorial de resultados: Provincial y Autonómica	

Denominación de Producto:	
Tipo de Producto:	
Url:	
Canal o Medio de difusión:	
Periodicidad del Producto de difusión:	
Desagregación Territorial de resultados:	

Denominación de otros productos:

Modificaciones/Observaciones:

**USO Y UTILIZACIÓN DE RESULTADOS**

Perfil de Usuarios	Ciudadanía en general y medios de comunicación
Solicitudes de datos	2
Accesos en Web	9729
Impacto en medios	
Referencias técnicas	
Normas y planes	Contribuye a la planificación de diversas materias

**COSTE MÁXIMO ESTIMADO EN 2018****COSTE ECONÓMICO REAL EN 2018**

Coste: No genera coste externo	No ha generado coste externo
--------------------------------	------------------------------

<b>NIVEL DE EJECUCIÓN DE LA ACTIVIDAD</b>	<b>Total</b>	<b>X</b>	<b>Parcial</b>		<b>Nulo</b>	
Motivos del nivel de ejecución en caso de Parcial o Nulo:						



Evaluación PECA 2018	Soporte a los procesos de recogida de información estadística y espacial	13.00.27
-------------------------	--------------------------------------------------------------------------	----------

<b>Tipo actividad:</b> Estadística y Cartográfica	<b>Organismo responsable:</b> Instituto de Estadística y Cartografía de Andalucía	<b>Tema:</b> 13. Multidisciplinares y no desglosables por sector o tema
<b>Etapas de desarrollo:</b> Proyecto	<b>Objeto:</b> Soporte	<b>Subtema:</b> 13.00 No se divide
<b>Tipo de recogida:</b> Explotación de información estadística o cartográfica		<b>Cumplimiento ejes:</b> Innovación

<b>Objetivo:</b> Desarrollar, poner en producción y consolidar una plataforma telemática corporativa para la gestión integral de los trabajos de recogida de información estadística (encuestas sociales y económicas) y para la asistencia normalizada a los procesos de georreferenciación manual de direcciones postales contenidas en bases de datos estadísticos o administrativos. Prestar asistencia técnica para la adaptación e implantación en dicha plataforma de actividades estadísticas y cartográficas con fase de recogida directa de datos o georreferenciación de los mismos.
<b>Modificaciones/Observaciones:</b>
<b>Sujeto informante:</b> Junta de Andalucía
<b>Modificaciones/Observaciones:</b>
<b>Variables y atributos objeto de estudio:</b> Características técnicas y metodológicas de los procesos de recogida de datos estadísticos y de georreferenciación manual de direcciones postales objeto de sistematización e industrialización a través de la plataforma
<b>Modificaciones/Observaciones:</b>

#### TRABAJOS PREVISTOS EN 2018

Fase	Descripción tarea	Periodicidad	Desagregación territorial	Fecha realización	Fecha referencia datos
Estudios previos y diseño					
Recogida y grabación de información					
Tratamiento de datos y control de calidad					
Obtención y difusión de resultados					
Otros	Adaptación de la planificación de campo y los objetivos analíticos de actividades estadísticas específicas basadas en encuestas e implementación y puesta en producción de dichas operaciones en plataforma de recogida de encuestas. Comprobación y validación del funcionamiento modular de la plataforma y especificación de nuevos requisitos para su mejora evolutiva. Expansión y consolidación del subproyecto GeoEst para la asistencia normalizada a los procesos de georreferenciación manual	Anual	-	2018	-

#### TRABAJOS EJECUTADOS EN 2018

Fase	Descripción tarea	Periodicidad	Desagregación territorial	Fecha realización	Fecha referencia datos
Estudios previos y diseño	Análisis, testeo y comprobación del funcionamiento de la plataforma IRIA para su futura implantación	Continua		2018	-
Recogida y grabación de información					
Tratamiento de datos y control de calidad					
Obtención y difusión de resultados					
Otros	Adaptación de la planificación de campo y los objetivos analíticos de actividades estadísticas específicas basadas en encuestas e implementación y puesta en producción de dichas operaciones en plataforma de recogida de encuestas. Comprobación y validación del funcionamiento modular de la plataforma y especificación de nuevos requisitos para su mejora evolutiva. Expansión y consolidación del subproyecto GeoEst para la asistencia normalizada a los procesos de georreferenciación manual	Anual		2018	-

**RESULTADOS PREVISTOS**

Variables y atributos a difundir:
Modificaciones/Observaciones:

**PRODUCTOS DE DIFUSIÓN EN 2018****MODIFICACIONES/OBSERVACIONES**

Denominación de Producto:	
Tipo de Producto:	
Url:	
Canal o Medio de difusión:	
Periodicidad del Producto de difusión:	
Desagregación Territorial de resultados:	

Denominación de Producto:	
Tipo de Producto:	
Url:	
Canal o Medio de difusión:	
Periodicidad del Producto de difusión:	
Desagregación Territorial de resultados:	

Denominación de otros productos:
Modificaciones/Observaciones:

**USO Y UTILIZACIÓN DE RESULTADOS**

Perfil de Usuarios	Servicios productores de estadísticas y Unidades Estadísticas y Cartográficas que necesiten la encuestación para la obtención de resultados
Solicitudes de datos	
Accesos en Web	
Impacto en medios	
Referencias técnicas	
Normas y planes	

**COSTE MÁXIMO ESTIMADO EN 2018****COSTE ECONÓMICO REAL EN 2018**

Coste: 119.000,00€	82.000,00€
--------------------	------------

<b>NIVEL DE EJECUCIÓN DE LA ACTIVIDAD</b>	<b>Total</b>	<b>X</b>	<b>Parcial</b>		<b>Nulo</b>	
Motivos del nivel de ejecución en caso de Parcial o Nulo:						

# AGENCIA DE DEFENSA DE LA COMPETENCIA EN ANDALUCÍA

Estadística sobre la actividad de la Agencia de Defensa de la Competencia de Andalucía.....220

Evaluación PECA 2018	Estadística sobre la actividad de la Agencia de Defensa de la Competencia de Andalucía	09.01.12
-------------------------	----------------------------------------------------------------------------------------	----------

Tipo actividad: Estadística	Organismo responsable: Agencia de Defensa de la Competencia de Andalucía	Tema: 9. Administración y servicios públicos
Etapa de desarrollo: Proyecto	Objeto: Producción	Subtema: 9.01 Administración pública
Tipo de recogida: Fuente administrativa	Cumplimiento ejes: Cohesión y Políticas Públicas	

<b>Objetivo:</b> Conocer la actividad que realiza la Agencia de Defensa de la Competencia de Andalucía y funciones que desempeña
<b>Modificaciones/Observaciones:</b>
<b>Sujeto informante:</b> Agencia de Defensa de la Competencia de Andalucía
<b>Modificaciones/Observaciones:</b>
<b>Variables y atributos objeto de estudio:</b> Conjunto de actuaciones desarrolladas en el ámbito competencial de la Agencia de Defensa de la Competencia de Andalucía
<b>Modificaciones/Observaciones:</b>

#### TRABAJOS PREVISTOS EN 2018

Fase	Descripción tarea	Periodicidad	Desagregación territorial	Fecha realización	Fecha referencia datos
Estudios previos y diseño					
Recogida y grabación de información	Recogida de la información	Anual	Provincial	2018	2018
Tratamiento de datos y control de calidad	Tratamiento de datos	Anual	Provincial	2018	2018
Obtención y difusión de resultados	Difusión de resultados	Anual	Provincial	17/Nov/2018	2017
Otros					

#### TRABAJOS EJECUTADOS EN 2018

Fase	Descripción tarea	Periodicidad	Desagregación territorial	Fecha realización	Fecha referencia datos
Estudios previos y diseño					
Recogida y grabación de información	Recogida de la información	Anual	Provincial	2018	2018
Tratamiento de datos y control de calidad	Tratamiento de datos	Anual	Provincial	2018	2018
Obtención y difusión de resultados	Difusión de resultados	Anual	Provincial	19/Nov/2018	2017
Otros					

#### RESULTADOS PREVISTOS

<b>Variables y atributos a difundir:</b> Informes de proyectos normativos, rango o tipología y órgano tramitador. Informes de promoción de la competencia, sector económico. Informes de unidad de mercado, sector económico, fundamento legal y Comunidad Autónoma. Informes comerciales, provincia. Consultas, sector económico. Expedientes incoados por tipología (sancionadora, archivo, terminación convencional) y sector económico. Propuestas de resolución elevadas al Consejo de Defensa de la Competencia de Andalucía por tipología y sector económico. Resoluciones emitidas por el Consejo de Defensa de la Competencia de Andalucía por tipología, sector económico y provincia. Importe de las sanciones impuestas por conductas prohibidas por sector económico y provincia. Recursos contencioso-administrativos interpuestos contra resoluciones del Consejo de Defensa de la Competencia de Andalucía. Resoluciones judiciales de los recursos contenciosos interpuestos
<b>Modificaciones/Observaciones:</b> Informes sobre Anteproyectos y proyectos de normas; promoción e la competencia; Ley Garantía de Mercado; grandes superficies minoristas. Consultas. Expedientes incoados. Propuestas de resolución. Resoluciones emitidas. Importe sanciones. Recursos contencioso-administrativos y resoluciones judiciales

**PRODUCTOS DE DIFUSIÓN EN 2018**

**MODIFICACIONES/OBSERVACIONES**

Denominación de Producto: Estadística sobre la actividad de la Agencia de Defensa de la Competencia de Andalucía	
Tipo de Producto: Tablas y Gráficos	Tablas
Url: <a href="http://www.juntadeandalucia.es/defensacompetencia/conocenos">http://www.juntadeandalucia.es/defensacompetencia/conocenos</a>	
Canal o Medio de difusión: Internet	
Periodicidad del Producto de difusión: Anual	
Desagregación Territorial de resultados: Provincial	

Denominación de Producto:	
Tipo de Producto:	
Url:	
Canal o Medio de difusión:	
Periodicidad del Producto de difusión:	
Desagregación Territorial de resultados:	

Denominación de otros productos:
Modificaciones/Observaciones:

**USO Y UTILIZACIÓN DE RESULTADOS**

Perfil de Usuarios	Autoridades de competencia, empresas públicas y privadas, personal de administraciones públicas y ciudadanía
Solicitudes de datos	
Accesos en Web	998
Impacto en medios	
Referencias técnicas	
Normas y planes	Planificación administrativa y económica en general

**COSTE MÁXIMO ESTIMADO EN 2018**

**COSTE ECONÓMICO REAL EN 2018**

Coste: No genera coste externo	No ha generado coste externo
--------------------------------	------------------------------

NIVEL DE EJECUCIÓN DE LA ACTIVIDAD	Total	X	Parcial	Nulo
Motivos del nivel de ejecución en caso de Parcial o Nulo:				

## CONSEJERÍA DE HACIENDA Y ADMINISTRACIÓN PÚBLICA

Estadística de juego privado en Andalucía.....	223
Estadística de presupuestos de la Comunidad Autónoma de Andalucía.....	225
Estadística de ejecución presupuestaria en Andalucía.....	227
Estadísticas tributarias de Andalucía.....	229
Estadística de información administrativa a la ciudadanía en Andalucía.....	231
Estadística del Registro de contratos en Andalucía.....	233
Directorio de empresas públicas en Andalucía.....	235
Estadística de presupuestos liquidados de las corporaciones locales de Andalucía.....	237
Sistema de Información Geográfica Corporativo: desarrollo de herramientas y utilidades.....	239
Estadística de personal de la Junta de Andalucía.....	241
Estadística de la deuda financiera de la Comunidad Autónoma de Andalucía y de sus entes instrumentales.....	243

Evaluación PECA 2018	Estadística de juego privado en Andalucía	03.01.24
-------------------------	-------------------------------------------	----------

<b>Tipo actividad:</b> Estadística	<b>Organismo responsable:</b> Consejería de Hacienda y Administración Pública	<b>Tema:</b> 3. Uso del tiempo
<b>Etapa de desarrollo:</b> Operación	<b>Objeto:</b> Producción	<b>Subtema:</b> 3.01 Cultura, deporte y ocio
<b>Tipo de recogida:</b> Fuente administrativa	<b>Cumplimiento ejes:</b> Cohesión, Género y Políticas Públicas	

<b>Objetivo:</b> Proporcionar información acerca del desarrollo y evolución del juego de la Comunidad Autónoma, tanto del volumen de juego como del gasto real y aparente por persona en cada uno de los sectores, de la densidad y evolución de los casinos, salas y máquinas de juego, así como información acerca de las autoprohíbiciones
<b>Modificaciones/Observaciones:</b>
<b>Sujeto informante:</b> Consejería de Hacienda y Administración Pública
<b>Modificaciones/Observaciones:</b>
<b>Variables y atributos objeto de estudio:</b> Casinos, bingos, máquinas tipo B, población de prohibidos y actividad inspectora y sancionadora de la Administración de la Comunidad Autónoma de Andalucía en el sector del juego
<b>Modificaciones/Observaciones:</b>

#### TRABAJOS PREVISTOS EN 2018

Fase	Descripción tarea	Periodicidad	Desagregación territorial	Fecha realización	Fecha referencia datos
Estudios previos y diseño					
Recogida y grabación de información	Recogida de información	Anual	Provincial	2018	2018
Tratamiento de datos y control de calidad	Tratamiento de datos	Anual	Provincial	Tri1/2018	2017
Obtención y difusión de resultados	Difusión de resultados	Anual	Provincial	Abr/2018	2017
Otros					

#### TRABAJOS EJECUTADOS EN 2018

Fase	Descripción tarea	Periodicidad	Desagregación territorial	Fecha realización	Fecha referencia datos
Estudios previos y diseño					
Recogida y grabación de información	Recogida de información	Anual	Provincial	2018	2018
Tratamiento de datos y control de calidad	Tratamiento de datos	Anual	Provincial	Tri1/2018	2017
Obtención y difusión de resultados	Difusión de resultados	Anual	Provincial	Abr/2018	2017
Otros					

**RESULTADOS PREVISTOS**

**Variables y atributos a difundir:** Volumen de juego por sectores y gasto real, medio y aparente; evolución del volumen de juego, datos por unidad de casino, salas de bingo y máquina B; índice de densidad, inspecciones, sanciones y prohibidos por residencia y ámbito de prohibición y por sexo

**Modificaciones/Observaciones:**

**PRODUCTOS DE DIFUSIÓN EN 2018****MODIFICACIONES/OBSERVACIONES**

<b>Denominación de Producto:</b> Estadística de juego privado en Andalucía	
<b>Tipo de Producto:</b> Tablas y Gráficos	
<b>Url:</b> <a href="https://www.juntadeandalucia.es/organismos/haciendaindustriayenergia/servicios/estadisticas/detalle/162049.html">https://www.juntadeandalucia.es/organismos/haciendaindustriayenergia/servicios/estadisticas/detalle/162049.html</a>	
<b>Canal o Medio de difusión:</b> Internet	
<b>Periodicidad del Producto de difusión:</b> Anual	
<b>Desagregación Territorial de resultados:</b> Provincial	

<b>Denominación de Producto:</b>	
<b>Tipo de Producto:</b>	
<b>Url:</b>	
<b>Canal o Medio de difusión:</b>	
<b>Periodicidad del Producto de difusión:</b>	
<b>Desagregación Territorial de resultados:</b>	

**Denominación de otros productos:**

**Modificaciones/Observaciones:**

**USO Y UTILIZACIÓN DE RESULTADOS**

<b>Perfil de Usuarios</b>	Profesionales del sector, las administraciones públicas y los estudiosos de la materia
<b>Solicitudes de datos</b>	
<b>Accesos en Web</b>	
<b>Impacto en medios</b>	
<b>Referencias técnicas</b>	
<b>Normas y planes</b>	

**COSTE MÁXIMO ESTIMADO EN 2018****COSTE ECONÓMICO REAL EN 2018**

<b>Coste:</b> No genera coste externo	No ha generado coste externo
---------------------------------------	------------------------------

<b>NIVEL DE EJECUCIÓN DE LA ACTIVIDAD</b>	<b>Total</b>	<b>X</b>	<b>Parcial</b>		<b>Nulo</b>	
Motivos del nivel de ejecución en caso de Parcial o Nulo:						



Evaluación PECA 2018	Estadística de presupuestos de la Comunidad Autónoma de Andalucía	09.01.01
-------------------------	-------------------------------------------------------------------	----------

<b>Tipo actividad:</b> Estadística	<b>Organismo responsable:</b> Consejería de Hacienda y Administración Pública	<b>Tema:</b> 9. Administración y servicios públicos
<b>Etapa de desarrollo:</b> Operación	<b>Objeto:</b> Producción	<b>Subtema:</b> 9.01 Administración pública
<b>Tipo de recogida:</b> Fuente administrativa	<b>Cumplimiento ejes:</b> Cohesión, Sostenibilidad y Políticas Públicas	

<b>Objetivo:</b> Conocer, con periodicidad anual, la actividad presupuestaria de la Comunidad Autónoma de Andalucía, las fuentes de financiación y asignación de recursos realizada en cada ejercicio, así como su evolución a lo largo del tiempo
<b>Modificaciones/Observaciones:</b>
<b>Sujeto informante:</b> Consejería de Hacienda y Administración Pública
<b>Modificaciones/Observaciones:</b>
<b>Variables y atributos objeto de estudio:</b> Ingresos y gastos realizados por la Junta de Andalucía, sus agencias administrativas u organismos asimilados y las agencias de régimen especial
<b>Modificaciones/Observaciones:</b>

#### TRABAJOS PREVISTOS EN 2018

Fase	Descripción tarea	Periodicidad	Desagregación territorial	Fecha realización	Fecha referencia datos
Estudios previos y diseño					
Recogida y grabación de información	Recogida de información	Anual	Autonómica	Ene/2018, Oct/2018	2018, 2019
Tratamiento de datos y control de calidad	Tratamiento de datos	Anual	Autonómica	Ene/2018, Oct/2018	2018, 2019
Obtención y difusión de resultados	Difusión de resultados	Anual	Autonómica	27/Feb/2018 31/Oct/2018	2018 2019
Otros					

#### TRABAJOS EJECUTADOS EN 2018

Fase	Descripción tarea	Periodicidad	Desagregación territorial	Fecha realización	Fecha referencia datos
Estudios previos y diseño					
Recogida y grabación de información	Recogida de información	Anual	Autonómica	Ene/2018, Oct/2018	2018, 2019
Tratamiento de datos y control de calidad	Tratamiento de datos	Anual	Autonómica	Ene/2018, Oct/2018	2018, 2019
Obtención y difusión de resultados	Difusión de resultados	Anual	Autonómica	27/Feb/2018	2018
Otros					

**RESULTADOS PREVISTOS**

Variables y atributos a difundir: Presupuestos de gastos e ingresos: créditos y previsiones iniciales

Modificaciones/Observaciones:

**PRODUCTOS DE DIFUSIÓN EN 2018****MODIFICACIONES/OBSERVACIONES**

Denominación de Producto: Presentación del Proyecto del Presupuesto de la Comunidad Autónoma de Andalucía	No se ha publicado este producto
Tipo de Producto: Tablas	
Url:	
Canal o Medio de difusión: Internet, CD-DVD y Publicación impresa	
Periodicidad del Producto de difusión: Anual	
Desagregación Territorial de resultados: Autonómica	

Denominación de Producto: Presupuestos de la Comunidad Autónoma de Andalucía	
Tipo de Producto: Tablas	
Url: <a href="https://www.juntadeandalucia.es/organismos/haciendaindustriayenergia/servicios/estadisticas/detalle/162051.html">https://www.juntadeandalucia.es/organismos/haciendaindustriayenergia/servicios/estadisticas/detalle/162051.html</a>	
Canal o Medio de difusión: Internet CD-DVD Publicación impresa	
Periodicidad del Producto de difusión: Anual	
Desagregación Territorial de resultados: Autonómica	

Denominación de otros productos: Proyecto del Presupuesto de la Comunidad Autónoma de Andalucía

Modificaciones/Observaciones:

**USO Y UTILIZACIÓN DE RESULTADOS**

Perfil de Usuarios	
Solicitudes de datos	
Accesos en Web	
Impacto en medios	
Referencias técnicas	
Normas y planes	

**COSTE MÁXIMO ESTIMADO EN 2018****COSTE ECONÓMICO REAL EN 2018**

Coste: 73.941,79€

16.312,70€

NIVEL DE EJECUCIÓN DE LA ACTIVIDAD	Total	X	Parcial		Nulo	
Motivos del nivel de ejecución en caso de Parcial o Nulo:						

Evaluación PECA 2018	Estadística de ejecución presupuestaria en Andalucía	09.01.02
-------------------------	------------------------------------------------------	----------

Tipo actividad: Estadística	Organismo responsable: Consejería de Hacienda y Administración Pública	Tema: 9. Administración y servicios públicos
Etapa de desarrollo: Operación	Objeto: Producción	Subtema: 9.01 Administración pública
Tipo de recogida: Fuente administrativa		Cumplimiento ejes: Cohesión, Sostenibilidad y Políticas Públicas

<b>Objetivo:</b> Obtener información sobre los aspectos más importantes de las operaciones de contenido económico-financiero realizadas por la Administración de la Junta de Andalucía
<b>Modificaciones/Observaciones:</b>
<b>Sujeto informante:</b> Consejería de Hacienda y Administración Pública
<b>Modificaciones/Observaciones:</b>
<b>Variables y atributos objeto de estudio:</b> Áreas que conforman la actividad económico-financiera de la Administración de la Junta de Andalucía
<b>Modificaciones/Observaciones:</b>

#### TRABAJOS PREVISTOS EN 2018

Fase	Descripción tarea	Periodicidad	Desagregación territorial	Fecha realización	Fecha referencia datos
Estudios previos y diseño					
Recogida y grabación de información	Recogida de información	Trimestral, Anual	Autonómica	Mar/2018, May/2018, Ago/2018, Nov/2018, Sep/2018	Tri4/2017, Tri1/2018, Tri2/2018, Tri3/2018, 2017
Tratamiento de datos y control de calidad	Tratamiento de datos	Trimestral, Anual	Autonómica	Mar/2018, May/2018, Ago/2018, Nov/2018, Sep/2018	Tri4/2017, Tri1/2018, Tri2/2018, Tri3/2018, 2017
Obtención y difusión de resultados	Difusión de resultados	Trimestral Anual	Autonómica	Abr/2018, Jun/2018 Sep/2018, Dic/2018 Oct/2018	Tri4/2017, Tri1/2018 Tri2/2018, Tri3/2018 2017
Otros					

#### TRABAJOS EJECUTADOS EN 2018

Fase	Descripción tarea	Periodicidad	Desagregación territorial	Fecha realización	Fecha referencia datos
Estudios previos y diseño					
Recogida y grabación de información	Recogida de información	Trimestral, Anual	Autonómica	Mar/2018, May/2018, Ago/2018, Nov/2018, Sep/2018	Tri4/2017, Tri1/2018, Tri2/2018, Tri3/2018, 2017
Tratamiento de datos y control de calidad	Tratamiento de datos	Trimestral, Anual	Autonómica	Mar/2018, May/2018, Ago/2018, Nov/2018, Sep/2018	Tri4/2017, Tri1/2018, Tri2/2018, Tri3/2018, 2017
Obtención y difusión de resultados	Difusión de resultados	Trimestral Anual	Autonómica	Abr/2018, Jun/2018 Sep/2018, Dic/2018 Oct/2018	Tri4/2017, Tri1/2018 Tri2/2018, Tri3/2018 2017
Otros					

## RESULTADOS PREVISTOS

**Variables y atributos a difundir:** Presupuesto de Gastos: créditos iniciales, modificaciones presupuestarias, créditos definitivos, autorizaciones, disposiciones, obligaciones reconocidas, pagos propuestos y pagos realizados. Presupuesto de Ingresos: previsiones iniciales, modificaciones de previsiones, previsiones definitivas, derechos contraídos, recaudación

**Modificaciones/Observaciones:** Presupuesto Gastos: créditos iniciales y definitivos, modificaciones presupuestarias, autorizaciones, disposiciones, obligaciones reconocidas, pagos materializados. Presupuesto de Ingresos: previsiones iniciales y definitivas, modificaciones de previsiones, derechos contraídos, recaudación

## PRODUCTOS DE DIFUSIÓN EN 2018

## MODIFICACIONES/OBSERVACIONES

<b>Denominación de Producto:</b> Resúmenes del Movimiento y Situación de la Tesorería de las Operaciones de Ejecución del Presupuesto	Resúmenes del Movimiento y Situación de la Tesorería y de las Operaciones de Ejecución del Presupuesto
<b>Tipo de Producto:</b> Tablas y Gráficos	Tablas
<b>Url:</b> <a href="http://www.juntadeandalucia.es/haciendayadministracionpublica/servicios/fiscalizacion/rendicion/rendicion.htm">http://www.juntadeandalucia.es/haciendayadministracionpublica/servicios/fiscalizacion/rendicion/rendicion.htm</a>	
<b>Canal o Medio de difusión:</b> Internet y CD-DVD	
<b>Periodicidad del Producto de difusión:</b> Trimestral	
<b>Desagregación Territorial de resultados:</b> Autonómica	

<b>Denominación de Producto:</b> Cuenta General de la Comunidad Autónoma de Andalucía	
<b>Tipo de Producto:</b> Tablas	
<b>Url:</b> <a href="http://www.juntadeandalucia.es/haciendayadministracionpublica/servicios/fiscalizacion/rendicion/rendicion.htm">http://www.juntadeandalucia.es/haciendayadministracionpublica/servicios/fiscalizacion/rendicion/rendicion.htm</a>	
<b>Canal o Medio de difusión:</b> Internet, CD-DVD y Publicación impresa	
<b>Periodicidad del Producto de difusión:</b> Anual	
<b>Desagregación Territorial de resultados:</b> Autonómica	

**Denominación de otros productos:** Avance de Liquidación del Presupuesto de la Comunidad Autónoma de Andalucía, Resúmenes de Ejecución Mensual

**Modificaciones/Observaciones:** Resúmenes de Ejecución Mensual

## USO Y UTILIZACIÓN DE RESULTADOS

<b>Perfil de Usuarios</b>	
<b>Solicitudes de datos</b>	
<b>Accesos en Web</b>	
<b>Impacto en medios</b>	
<b>Referencias técnicas</b>	
<b>Normas y planes</b>	

## COSTE MÁXIMO ESTIMADO EN 2018

## COSTE ECONÓMICO REAL EN 2018

<b>Coste:</b> 39.886,08€	32.240,00€
--------------------------	------------

NIVEL DE EJECUCIÓN DE LA ACTIVIDAD	Total	X	Parcial		Nulo	
Motivos del nivel de ejecución en caso de Parcial o Nulo:						

Evaluación PECA 2018	Estadísticas tributarias de Andalucía	09.01.03
-------------------------	---------------------------------------	----------

<b>Tipo actividad:</b> Estadística	<b>Organismo responsable:</b> Consejería de Hacienda y Administración Pública	<b>Tema:</b> 9. Administración y servicios públicos
<b>Etapa de desarrollo:</b> Operación	<b>Objeto:</b> Producción	<b>Subtema:</b> 9.01 Administración pública
<b>Tipo de recogida:</b> Fuente administrativa	<b>Cumplimiento ejes:</b> Cohesión y Políticas Públicas	

<b>Objetivo:</b> Conocer la procedencia y cuantía de la recaudación mensual por los capítulos I, II y III del Presupuesto de Ingresos de la Comunidad andaluza así como su evolución en el tiempo
<b>Modificaciones/Observaciones:</b>
<b>Sujeto informante:</b> Consejería de Hacienda y Administración Pública
<b>Modificaciones/Observaciones:</b>
<b>Variables y atributos objeto de estudio:</b> Ingresos tributarios de la Comunidad Autónoma de Andalucía (impuestos directos, impuestos indirectos, tasas y otros ingresos de derecho público)
<b>Modificaciones/Observaciones:</b>

#### TRABAJOS PREVISTOS EN 2018

Fase	Descripción tarea	Periodicidad	Desagregación territorial	Fecha realización	Fecha referencia datos
Estudios previos y diseño					
Recogida y grabación de información	Recogida de información	Anual, Mensual	Provincial	Ene/2018, Ene-Dic/2018	2017, Dic/2017-Nov/2018
Tratamiento de datos y control de calidad	Tratamiento de datos	Anual, Mensual	Provincial	Ene/2018, Ene-Dic/2018	2017, Dic/2017-Nov/2018
Obtención y difusión de resultados	Difusión de resultados	Mensual Anual	Provincial	Ene-Dic/2018 Ene/2018	Dic/2017-Nov/2018 2017
Otros					

#### TRABAJOS EJECUTADOS EN 2018

Fase	Descripción tarea	Periodicidad	Desagregación territorial	Fecha realización	Fecha referencia datos
Estudios previos y diseño					
Recogida y grabación de información	Recogida de información	Anual, Mensual	Provincial	Ene/2018, Ene-Dic/2018	2017, Dic/2017-Nov/2018
Tratamiento de datos y control de calidad	Tratamiento de datos	Anual, Mensual	Provincial	Ene/2018, Ene-Dic/2018	2017, Dic/2017-Nov/2018
Obtención y difusión de resultados	Difusión de resultados	Mensual	Provincial	Ene-Dic/2018	Dic/2017-Nov/2018
Otros					

**RESULTADOS PREVISTOS**

**Variables y atributos a difundir:** Recaudación y Derechos Reconocidos de los recursos tributarios clasificados por conceptos ofreciendo el detalle según las figuras tributarias propias, cedidas de gestión propia y cedidas gestionadas por el Estado. La recaudación se ofrece por provincias, consejerías, agencias administrativas y agencias de régimen especial

**Modificaciones/Observaciones:**

**PRODUCTOS DE DIFUSIÓN EN 2018****MODIFICACIONES/OBSERVACIONES**

Denominación de Producto: Resumen Informativo Anual	No se ha difundido este producto
Tipo de Producto: Tablas y Gráficos	
Url:	
Canal o Medio de difusión: Internet	
Periodicidad del Producto de difusión: Anual	
Desagregación Territorial de resultados: Provincial	

Denominación de Producto: Cuadernos de Recaudación Tributaria	Estadísticas de Recaudación Tributaria
Tipo de Producto: Tablas y Gráficos	
Url: <a href="http://www.juntadeandalucia.es/haciendayadministracionpublica/tributos/estadisticas/estadisticas.htm">http://www.juntadeandalucia.es/haciendayadministracionpublica/tributos/estadisticas/estadisticas.htm</a>	
Canal o Medio de difusión: Internet	
Periodicidad del Producto de difusión: Mensual	
Desagregación Territorial de resultados: Provincial	

**Denominación de otros productos:**

**Modificaciones/Observaciones:**

**USO Y UTILIZACIÓN DE RESULTADOS**

Perfil de Usuarios	
Solicitudes de datos	
Accesos en Web	
Impacto en medios	
Referencias técnicas	
Normas y planes	

**COSTE MÁXIMO ESTIMADO EN 2018****COSTE ECONÓMICO REAL EN 2018**

Coste: No genera coste externo	No ha generado coste externo
--------------------------------	------------------------------

<b>NIVEL DE EJECUCIÓN DE LA ACTIVIDAD</b>	<b>Total</b>	<b>X</b>	<b>Parcial</b>		<b>Nulo</b>	
Motivos del nivel de ejecución en caso de Parcial o Nulo:						

Evaluación PECA 2018	Estadística de información administrativa a la ciudadanía en Andalucía	09.01.05
-------------------------	------------------------------------------------------------------------	----------

<b>Tipo actividad:</b> Estadística	<b>Organismo responsable:</b> Consejería de Hacienda y Administración Pública	<b>Tema:</b> 9. Administración y servicios públicos
<b>Etapa de desarrollo:</b> Operación	<b>Objeto:</b> Producción	<b>Subtema:</b> 9.01 Administración pública
<b>Tipo de recogida:</b> Fuente administrativa		<b>Cumplimiento ejes:</b> Cohesión, Género y Políticas Públicas

<b>Objetivo:</b> Obtener datos sobre el volumen, temática y distribución de las consultas realizadas por la ciudadanía sobre información administrativa general de la Junta de Andalucía a través del teléfono 902 505 505, el correo electrónico informacion@juntadeandalucia.es y la Plataforma de relación con la ciudadanía andaluza (CLARA)
<b>Modificaciones/Observaciones:</b>
<b>Sujeto informante:</b> Consejería de Hacienda y Administración Pública
<b>Modificaciones/Observaciones:</b>
<b>Variables y atributos objeto de estudio:</b> Consultas realizadas por los ciudadanos para obtener información administrativa sobre la Junta de Andalucía
<b>Modificaciones/Observaciones:</b>

#### TRABAJOS PREVISTOS EN 2018

Fase	Descripción tarea	Periodicidad	Desagregación territorial	Fecha realización	Fecha referencia datos
Estudios previos y diseño					
Recogida y grabación de información	Recogida de información	Anual	Provincial	2018	2018
Tratamiento de datos y control de calidad	Tratamiento de datos	Anual	Provincial	2018	2017,2018
Obtención y difusión de resultados	Difusión de resultados	Anual	Provincial	Abr/2018	2017
Otros					

#### TRABAJOS EJECUTADOS EN 2018

Fase	Descripción tarea	Periodicidad	Desagregación territorial	Fecha realización	Fecha referencia datos
Estudios previos y diseño					
Recogida y grabación de información	Recogida de información	Anual	Provincial	2018	2018
Tratamiento de datos y control de calidad	Tratamiento de datos	Anual	Provincial	2018	2017,2018
Obtención y difusión de resultados	Difusión de resultados	Anual	Provincial	Abr/2018	2017
Otros					

**RESULTADOS PREVISTOS**

**Variables y atributos a difundir:** Número de consultas, modo de realización de las consultas (teléfono/correo electrónico/internet), tema, mes, sexo del usuario, provincias andaluzas de las que procede la consulta, Andalucía y resto de España

**Modificaciones/Observaciones:**

**PRODUCTOS DE DIFUSIÓN EN 2018****MODIFICACIONES/OBSERVACIONES**

<b>Denominación de Producto:</b> Información Administrativa al Ciudadano en Andalucía	Información Administrativa a la ciudadanía
<b>Tipo de Producto:</b> Tablas y Gráficos	
<b>Url:</b> <a href="http://www.juntadeandalucia.es/haciendayadministracionpublica/servicios/publicaciones/05_admon_publica.htm">http://www.juntadeandalucia.es/haciendayadministracionpublica/servicios/publicaciones/05_admon_publica.htm</a>	
<b>Canal o Medio de difusión:</b> Internet	
<b>Periodicidad del Producto de difusión:</b> Anual	
<b>Desagregación Territorial de resultados:</b> Provincial	

<b>Denominación de Producto:</b>	
<b>Tipo de Producto:</b>	
<b>Url:</b>	
<b>Canal o Medio de difusión:</b>	
<b>Periodicidad del Producto de difusión:</b>	
<b>Desagregación Territorial de resultados:</b>	

**Denominación de otros productos:**

**Modificaciones/Observaciones:**

**USO Y UTILIZACIÓN DE RESULTADOS**

<b>Perfil de Usuarios</b>	
<b>Solicitudes de datos</b>	
<b>Accesos en Web</b>	
<b>Impacto en medios</b>	
<b>Referencias técnicas</b>	
<b>Normas y planes</b>	

**COSTE MÁXIMO ESTIMADO EN 2018****COSTE ECONÓMICO REAL EN 2018**

<b>Coste:</b> No genera coste externo	No ha generado coste externo
---------------------------------------	------------------------------

<b>NIVEL DE EJECUCIÓN DE LA ACTIVIDAD</b>	<b>Total</b>	<b>X</b>	<b>Parcial</b>		<b>Nulo</b>	
Motivos del nivel de ejecución en caso de Parcial o Nulo:						



Evaluación PECA 2018	Estadística del Registro de contratos en Andalucía	09.01.07
-------------------------	----------------------------------------------------	----------

<b>Tipo actividad:</b> Estadística	<b>Organismo responsable:</b> Consejería de Hacienda y Administración Pública	<b>Tema:</b> 9. Administración y servicios públicos
<b>Etapa de desarrollo:</b> Operación	<b>Objeto:</b> Producción	<b>Subtema:</b> 9.01 Administración pública
<b>Tipo de recogida:</b> Fuente administrativa	<b>Cumplimiento ejes:</b> Cohesión y Políticas Públicas	

<b>Objetivo:</b> Conocer la estructura de las principales características de la contratación de la administración andaluza con los datos referidos tanto al número de contratos como al gasto público según los distintos contratos administrativos
<b>Modificaciones/Observaciones:</b>
<b>Sujeto informante:</b> Consejería de Hacienda y Administración Pública
<b>Modificaciones/Observaciones:</b>
<b>Variables y atributos objeto de estudio:</b> Contratación realizada por la Junta de Andalucía y sus entidades dependientes o vinculadas que forman parte del sector público de Andalucía
<b>Modificaciones/Observaciones:</b>

#### TRABAJOS PREVISTOS EN 2018

Fase	Descripción tarea	Periodicidad	Desagregación territorial	Fecha realización	Fecha referencia datos
Estudios previos y diseño					
Recogida y grabación de información	Recogida de información	Anual	Autonómica	Mar/2018	2017
Tratamiento de datos y control de calidad	Tratamiento de datos	Anual	Autonómica	Abr-Jun/2018	2017
Obtención y difusión de resultados	Difusión de resultados	Anual	Autonómica	Nov/2018	2017
Otros					

#### TRABAJOS EJECUTADOS EN 2018

Fase	Descripción tarea	Periodicidad	Desagregación territorial	Fecha realización	Fecha referencia datos
Estudios previos y diseño					
Recogida y grabación de información	Recogida de información	Anual	Autonómica	Mar/2018	2017
Tratamiento de datos y control de calidad	Tratamiento de datos	Anual	Autonómica	Abr-Jun/2018	2017
Obtención y difusión de resultados	Difusión de resultados	Anual	Autonómica	Ene/2019	2017
Otros					

**RESULTADOS PREVISTOS**

Variables y atributos a difundir: Número y cuantía de los contratos según tipo por sistema de adjudicación
------------------------------------------------------------------------------------------------------------

Modificaciones/Observaciones:
-------------------------------

**PRODUCTOS DE DIFUSIÓN EN 2018****MODIFICACIONES/OBSERVACIONES**

Denominación de Producto: Memoria Anual de Contratación Pública	
Tipo de Producto: Tablas y Gráficos	
Url: <a href="https://juntadeandalucia.es/temas/contratacion-publica/gestion/registro-contratos/memorias-anales.html">https://juntadeandalucia.es/temas/contratacion-publica/gestion/registro-contratos/memorias-anales.html</a>	
Canal o Medio de difusión: Internet	
Periodicidad del Producto de difusión: Anual	
Desagregación Territorial de resultados: Autonómica	

Denominación de Producto:	
Tipo de Producto:	
Url:	
Canal o Medio de difusión:	
Periodicidad del Producto de difusión:	
Desagregación Territorial de resultados:	

Denominación de otros productos:
----------------------------------

Modificaciones/Observaciones:
-------------------------------

**USO Y UTILIZACIÓN DE RESULTADOS**

Perfil de Usuarios	
Solicitudes de datos	
Accesos en Web	
Impacto en medios	
Referencias técnicas	
Normas y planes	

**COSTE MÁXIMO ESTIMADO EN 2018****COSTE ECONÓMICO REAL EN 2018**

Coste: No genera coste externo
--------------------------------

No ha generado coste externo
------------------------------

NIVEL DE EJECUCIÓN DE LA ACTIVIDAD	Total		Parcial	X	Nulo	
Motivos del nivel de ejecución en caso de Parcial o Nulo:	Desajustes en la difusión					

Evaluación PECA 2018	Directorio de empresas públicas en Andalucía	09.01.13
-------------------------	----------------------------------------------	----------

<b>Tipo actividad:</b> Estadística	<b>Organismo responsable:</b> Consejería de Hacienda y Administración Pública	<b>Tema:</b> 9. Administración y servicios públicos
<b>Etapa de desarrollo:</b> Operación	<b>Objeto:</b> Soporte	<b>Subtema:</b> 9.01 Administración pública
<b>Tipo de recogida:</b> Fuente administrativa	<b>Cumplimiento ejes:</b> Cohesión, Género y Políticas Públicas	

<b>Objetivo:</b> Obtener un inventario de todas las empresas públicas de la Junta de Andalucía, que contenga todas las características identificativas de las mismas, a fin de que sirva de marco para operaciones muestrales y para la gestión de cualquier otro ente, tanto público como privado, así como promover un mejor conocimiento y facilitar el diagnóstico de la situación global e individualizada de todas las empresas que componen el sector público empresarial de la Comunidad Autónoma de Andalucía
<b>Modificaciones/Observaciones:</b>
<b>Sujeto informante:</b> Consejería de Hacienda y Administración Pública
<b>Modificaciones/Observaciones:</b>
<b>Variables y atributos objeto de estudio:</b> Información administrativa del Sistema integrado de información económica-financiera de empresas públicas
<b>Modificaciones/Observaciones:</b>

#### TRABAJOS PREVISTOS EN 2018

Fase	Descripción tarea	Periodicidad	Desagregación territorial	Fecha realización	Fecha referencia datos
Estudios previos y diseño					
Recogida y grabación de información	Recogida de información	Anual	Inframunicipal	Tri1/2018	2016
Tratamiento de datos y control de calidad	Tratamiento de datos	Anual	Inframunicipal	Tri2-Tri3/2018	2016
Obtención y difusión de resultados	Difusión de resultados	Anual	Inframunicipal	Oct/2018	2016
Otros					

#### TRABAJOS EJECUTADOS EN 2018

Fase	Descripción tarea	Periodicidad	Desagregación territorial	Fecha realización	Fecha referencia datos
Estudios previos y diseño					
Recogida y grabación de información	Recogida de información	Anual	Inframunicipal	Tri1/2018	2016
Tratamiento de datos y control de calidad	Tratamiento de datos	Anual	Inframunicipal	Tri2-Tri3/2018	2016
Obtención y difusión de resultados	Difusión de resultados	Anual	Inframunicipal	Oct/2018	2016
Otros					

**RESULTADOS PREVISTOS**

**Variables y atributos a difundir:** Nombre de la empresa, naturaleza, objeto social, capital social, participaciones en otras sociedades, domicilio social, personal, órganos de gobierno, balance, cuenta de pérdidas y ganancias, cuadro de financiación, variación de capital circulante

**Modificaciones/Observaciones:** Nombre de la empresa, naturaleza, objeto social, capital social, participaciones en otras sociedades, domicilio social, personal, órganos de la sociedad, balance, cuenta de pérdidas y ganancias, estado de cambios en el patrimonio neto, estado de flujo de efectivos

**PRODUCTOS DE DIFUSIÓN EN 2018****MODIFICACIONES/OBSERVACIONES**

<b>Denominación de Producto:</b> Sector Público Empresarial de la Comunidad Autónoma de Andalucía	
<b>Tipo de Producto:</b> Directorios, Tablas y Gráficos	
<b>Url:</b>	
<b>Canal o Medio de difusión:</b> CD-DVD y Publicación impresa	
<b>Periodicidad del Producto de difusión:</b> Anual	
<b>Desagregación Territorial de resultados:</b> Inframunicipal	

<b>Denominación de Producto:</b>	
<b>Tipo de Producto:</b>	
<b>Url:</b>	
<b>Canal o Medio de difusión:</b>	
<b>Periodicidad del Producto de difusión:</b>	
<b>Desagregación Territorial de resultados:</b>	

<b>Denominación de otros productos:</b>	
<b>Modificaciones/Observaciones:</b>	

**USO Y UTILIZACIÓN DE RESULTADOS**

<b>Perfil de Usuarios</b>	
<b>Solicitudes de datos</b>	
<b>Accesos en Web</b>	
<b>Impacto en medios</b>	
<b>Referencias técnicas</b>	
<b>Normas y planes</b>	

**COSTE MÁXIMO ESTIMADO EN 2018****COSTE ECONÓMICO REAL EN 2018**

<b>Coste:</b> 16.120,00€	16.120,00€
--------------------------	------------

<b>NIVEL DE EJECUCIÓN DE LA ACTIVIDAD</b>	<b>Total</b>	<b>X</b>	<b>Parcial</b>		<b>Nulo</b>	
Motivos del nivel de ejecución en caso de Parcial o Nulo:						

Evaluación PECA 2018	Estadística de presupuestos liquidados de las corporaciones locales de Andalucía	09.01.14
-------------------------	----------------------------------------------------------------------------------	----------

Tipo actividad: Estadística	Organismo responsable: Consejería de Hacienda y Administración Pública	Tema: 9. Administración y servicios públicos
Etapa de desarrollo: Operación	Objeto: Producción	Subtema: 9.01 Administración pública
Tipo de recogida: Fuente administrativa		Cumplimiento ejes: Cohesión y Políticas Públicas

Objetivo: Conocer la actividad económica y financiera de las corporaciones locales de Andalucía a través del resultado de la gestión de su presupuesto
Modificaciones/Observaciones:
Sujeto informante: Consejería de Hacienda y Administración Pública
Modificaciones/Observaciones:
Variables y atributos objeto de estudio: Presupuestos liquidados e iniciales de los Ayuntamientos y Diputaciones Provinciales de Andalucía
Modificaciones/Observaciones:

#### TRABAJOS PREVISTOS EN 2018

Fase	Descripción tarea	Periodicidad	Desagregación territorial	Fecha realización	Fecha referencia datos
Estudios previos y diseño					
Recogida y grabación de información	Recogida de información	Anual	Supramunicipal, Provincial	Sem1/2018, Sem2/2018	2016, 2017
Tratamiento de datos y control de calidad	Tratamiento de datos	Anual	Supramunicipal, Provincial	Sem1/2018, Sem2/2018	2016, 2017
Obtención y difusión de resultados	Difusión de resultados	Anual	Provincial, Supramunicipal	Dic/2018	2016, 2017
Otros					

#### TRABAJOS EJECUTADOS EN 2018

Fase	Descripción tarea	Periodicidad	Desagregación territorial	Fecha realización	Fecha referencia datos
Estudios previos y diseño					
Recogida y grabación de información	Recogida de información	Anual	Supramunicipal, Provincial	Sem1/2018, Sem2/2018	2016, 2017
Tratamiento de datos y control de calidad	Tratamiento de datos	Anual	Supramunicipal, Provincial	Sem1/2018, Sem2/2018	2016, 2017
Obtención y difusión de resultados	Difusión de resultados	Anual	Provincial, Supramunicipal	Dic/2018	2016, 2017
Otros					

**RESULTADOS PREVISTOS**

**Variables y atributos a difundir:** Gastos e ingresos de diputaciones y ayuntamientos por provincia y tamaño de municipio. Gastos: operaciones corrientes, operaciones de capital, operaciones financieras, total gastos. Ingresos: operaciones corrientes, operaciones de capital, operaciones financieras, total ingresos

**Modificaciones/Observaciones:**

**PRODUCTOS DE DIFUSIÓN EN 2018****MODIFICACIONES/OBSERVACIONES**

<b>Denominación de Producto:</b> Liquidación de los presupuestos de las Entidades Locales de Andalucía	Presupuestos liquidados de las corporaciones locales de Andalucía
<b>Tipo de Producto:</b> Tablas y Gráficos	
<b>Url:</b> <a href="https://www.juntadeandalucia.es/organismos/haciendaindustriayenergia/servicios/estadisticas/detalle/162058.html">https://www.juntadeandalucia.es/organismos/haciendaindustriayenergia/servicios/estadisticas/detalle/162058.html</a>	
<b>Canal o Medio de difusión:</b> Internet	
<b>Periodicidad del Producto de difusión:</b> Anual	
<b>Desagregación Territorial de resultados:</b> Supramunicipal y Provincial	

<b>Denominación de Producto:</b>	
<b>Tipo de Producto:</b>	
<b>Url:</b>	
<b>Canal o Medio de difusión:</b>	
<b>Periodicidad del Producto de difusión:</b>	
<b>Desagregación Territorial de resultados:</b>	

**Denominación de otros productos:**

**Modificaciones/Observaciones:**

**USO Y UTILIZACIÓN DE RESULTADOS**

<b>Perfil de Usuarios</b>	
<b>Solicitudes de datos</b>	
<b>Accesos en Web</b>	
<b>Impacto en medios</b>	
<b>Referencias técnicas</b>	
<b>Normas y planes</b>	

**COSTE MÁXIMO ESTIMADO EN 2018****COSTE ECONÓMICO REAL EN 2018**

**Coste:** No genera coste externo

No ha generado coste externo

<b>NIVEL DE EJECUCIÓN DE LA ACTIVIDAD</b>	<b>Total</b>	<b>X</b>	<b>Parcial</b>		<b>Nulo</b>	
Motivos del nivel de ejecución en caso de Parcial o Nulo:						

Evaluación PECA 2018	Sistema de Información Geográfica Corporativo: desarrollo de herramientas y utilidades	13.00.24
----------------------	----------------------------------------------------------------------------------------	----------

Tipo actividad: Cartográfica	Organismo responsable: Consejería de Hacienda y Administración Pública	Tema: 13. Multidisciplinares y no desglosables por sector o tema
Etapas de desarrollo: Operación	Objeto: Soporte	Subtema: 13.00 No se divide
Tipo de recogida: Recopilación o Síntesis		Cumplimiento ejes: Innovación

Objetivo: Dotar a la Junta de Andalucía de infraestructura tecnológica para la producción y explotación de información geográfica
Modificaciones/Observaciones:
Sujeto informante: Consejería de Hacienda y Administración Pública
Modificaciones/Observaciones:
Variables y atributos objeto de estudio: Tratamiento de la componente geográfica del dato
Modificaciones/Observaciones:

#### TRABAJOS PREVISTOS EN 2018

Fase	Descripción tarea	Periodicidad	Desagregación territorial	Fecha realización	Fecha referencia datos
Estudios previos y diseño					
Recogida y grabación de información					
Tratamiento de datos y control de calidad					
Obtención y difusión de resultados					
Otros	Prestación de servicios de soporte, mantenimiento y formación en el uso de las herramientas y servicios disponibles en el SIGC. Desarrollo de una herramienta centralizada del SIGC para facilitar el desarrollo de apps y de servicios de información en Internet, creando las nuevas infraestructuras tecnológicas necesarias. Despliegue en la plataforma de interoperabilidad de los servicios web que faciliten la construcción de servicios de IG. Construcción, empaquetado, preparación y despliegue de apps	Irregular	Superficial	2018	2018

#### TRABAJOS EJECUTADOS EN 2018

Fase	Descripción tarea	Periodicidad	Desagregación territorial	Fecha realización	Fecha referencia datos
Estudios previos y diseño					
Recogida y grabación de información					
Tratamiento de datos y control de calidad					
Obtención y difusión de resultados					
Otros	Prestación de servicios de soporte, mantenimiento y formación en el uso de las herramientas y servicios disponibles en el SIGC. Desarrollo de una herramienta centralizada del SIGC para facilitar el desarrollo de apps y de servicios de información en Internet, creando las nuevas infraestructuras tecnológicas necesarias. Despliegue en la plataforma de interoperabilidad de los servicios web que faciliten la construcción de servicios de IG. Construcción, empaquetado, preparación y despliegue de apps	Irregular	Superficial	2018	2018

**RESULTADOS PREVISTOS**

Variables y atributos a difundir:
Modificaciones/Observaciones:

**PRODUCTOS DE DIFUSIÓN EN 2018****MODIFICACIONES/OBSERVACIONES**

Denominación de Producto:	
Tipo de Producto:	
Url:	
Canal o Medio de difusión:	
Periodicidad del Producto de difusión:	
Desagregación Territorial de resultados:	

Denominación de Producto:	
Tipo de Producto:	
Url:	
Canal o Medio de difusión:	
Periodicidad del Producto de difusión:	
Desagregación Territorial de resultados:	

Denominación de otros productos:
Modificaciones/Observaciones:

**USO Y UTILIZACIÓN DE RESULTADOS**

Perfil de Usuarios	
Solicitudes de datos	
Accesos en Web	
Impacto en medios	
Referencias técnicas	
Normas y planes	

**COSTE MÁXIMO ESTIMADO EN 2018****COSTE ECONÓMICO REAL EN 2018**

Coste: 219.947,93€	219.947,93€
--------------------	-------------

<b>NIVEL DE EJECUCIÓN DE LA ACTIVIDAD</b>	<b>Total</b>	<b>X</b>	<b>Parcial</b>		<b>Nulo</b>	
Motivos del nivel de ejecución en caso de Parcial o Nulo:						



Evaluación PECA 2018	Estadística de personal de la Junta de Andalucía	09.01.04
-------------------------	--------------------------------------------------	----------

<b>Tipo actividad:</b> Estadística	<b>Organismo responsable:</b> Consejería de Hacienda y Administración Pública	<b>Tema:</b> 9. Administración y servicios públicos
<b>Etapa de desarrollo:</b> Proyecto	<b>Objeto:</b> Producción	<b>Subtema:</b> 9.01 Administración pública
<b>Tipo de recogida:</b> Fuente administrativa		<b>Cumplimiento ejes:</b> Cohesión, Género y Políticas Públicas

<b>Objetivo:</b> Obtener información sobre los recursos humanos con los que cuenta la Junta de Andalucía, así como sobre el perfil de los mismos
<b>Modificaciones/Observaciones:</b>
<b>Sujeto informante:</b> Consejería de Hacienda y Administración Pública
<b>Modificaciones/Observaciones:</b>
<b>Variables y atributos objeto de estudio:</b> Personal funcionario, eventual, interino y estatutario, así como todo el personal que tenga una relación laboral con la Administración de la Junta de Andalucía
<b>Modificaciones/Observaciones:</b>

#### TRABAJOS PREVISTOS EN 2018

Fase	Descripción tarea	Periodicidad	Desagregación territorial	Fecha realización	Fecha referencia datos
Estudios previos y diseño					
Recogida y grabación de información	Recogida de información	Anual	Provincial	Ene-Abr/2018	31/Dic/2017
Tratamiento de datos y control de calidad	Tratamiento de datos	Anual	Provincial	May-Ago/2018	31/Dic/2017
Obtención y difusión de resultados	Difusión de resultados	Anual	Provincial	Sep/2018	31/Dic/2017
Otros					

#### TRABAJOS EJECUTADOS EN 2018

Fase	Descripción tarea	Periodicidad	Desagregación territorial	Fecha realización	Fecha referencia datos
Estudios previos y diseño					
Recogida y grabación de información	Recogida de información	Anual	Provincial	Ene-Abr/2018, Jul-Sep/2018	31/Dic/2017, 30/Jun/2018
Tratamiento de datos y control de calidad	Tratamiento de datos	Semestral	Provincial	May-Jun/ 2018, Oct- Nov/2018	31/Dic/2017, 30/Jun/2018
Obtención y difusión de resultados	Difusión de resultados	Semestral	Provincial	Dic/2018 Jul/2018	30/Jun/2018 31/Dic/2017
Otros					

**RESULTADOS PREVISTOS**

Variables y atributos a difundir: Categoría de personal, grupo, consejería o agencia administrativa, provincia, nivel, edad y sexo
------------------------------------------------------------------------------------------------------------------------------------

Modificaciones/Observaciones:
-------------------------------

**PRODUCTOS DE DIFUSIÓN EN 2018****MODIFICACIONES/OBSERVACIONES**

Denominación de Producto: Personal de la Junta de Andalucía	
Tipo de Producto: Tablas y Gráficos	
Url: <a href="https://www.juntadeandalucia.es/servicios/estadisticas-cartografia/detalle/162059.html">https://www.juntadeandalucia.es/servicios/estadisticas-cartografia/detalle/162059.html</a>	
Canal o Medio de difusión: Internet	
Periodicidad del Producto de difusión: Anual	Semestral
Desagregación Territorial de resultados: Provincial	

Denominación de Producto:	
Tipo de Producto:	
Url:	
Canal o Medio de difusión:	
Periodicidad del Producto de difusión:	
Desagregación Territorial de resultados:	

Denominación de otros productos:
----------------------------------

Modificaciones/Observaciones:
-------------------------------

**USO Y UTILIZACIÓN DE RESULTADOS**

Perfil de Usuarios	
Solicitudes de datos	
Accesos en Web	
Impacto en medios	
Referencias técnicas	
Normas y planes	

**COSTE MÁXIMO ESTIMADO EN 2018****COSTE ECONÓMICO REAL EN 2018**

Coste: No genera coste externo
--------------------------------

No ha generado coste externo
------------------------------

NIVEL DE EJECUCIÓN DE LA ACTIVIDAD	Total	X	Parcial		Nulo	
Motivos del nivel de ejecución en caso de Parcial o Nulo:						

Evaluación PECA 2018	Estadística de la deuda financiera de la Comunidad Autónoma de Andalucía y de sus entes instrumentales	09.01.20
-------------------------	--------------------------------------------------------------------------------------------------------	----------

Tipo actividad: Estadística	Organismo responsable: Consejería de Hacienda y Administración Pública	Tema: 9. Administración y servicios públicos
Etapa de desarrollo: Proyecto	Objeto: Producción	Subtema: 9.01 Administración pública
Tipo de recogida: Fuente administrativa		Cumplimiento ejes: Cohesión y Políticas Públicas

Objetivo: Profundizar en el conocimiento del proceso evolutivo de la deuda financiera de la Junta de Andalucía a lo largo del tiempo
Modificaciones/Observaciones:
Sujeto informante: Consejería de Hacienda y Administración Pública
Modificaciones/Observaciones:
Variables y atributos objeto de estudio: Deuda para Inversiones, Deuda de Tesorería, Deuda Total, Carga Financiera
Modificaciones/Observaciones:

#### TRABAJOS PREVISTOS EN 2018

Fase	Descripción tarea	Periodicidad	Desagregación territorial	Fecha realización	Fecha referencia datos
Estudios previos y diseño					
Recogida y grabación de información	Recogida de información	Continua	Autonómica	2018	2017,2018
Tratamiento de datos y control de calidad	Tratamiento de datos	Trimestral	Autonómica	Ene/2018, Abr/2018, Jul/2018, Oct/2018	Oct/2017, Ene/2018, Abr/2018, Jul/2018
Obtención y difusión de resultados	Difusión de resultados	Trimestral	Autonómica	Ene/2018, Abr/2018 Jul/2018, Oct/2018	Oct/2017, Ene/2018 Abr/2018, Jul/2018
Otros					

#### TRABAJOS EJECUTADOS EN 2018

Fase	Descripción tarea	Periodicidad	Desagregación territorial	Fecha realización	Fecha referencia datos
Estudios previos y diseño					
Recogida y grabación de información	Recogida de información	Continua	Autonómica	2018	2017,2018
Tratamiento de datos y control de calidad	Tratamiento de datos	Trimestral	Autonómica	Ene/2018, Abr/2018, Jul/2018, Oct/2018	Oct/2017, Ene/2018, Abr/2018, Jul/2018
Obtención y difusión de resultados	Difusión de resultados	Trimestral	Autonómica	Ene/2018, Abr/2018 Jul/2018, Oct/2018	Oct/2017, Ene/2018 Abr/2018, Jul/2018
Otros					

**RESULTADOS PREVISTOS**

<b>VARIABLES Y ATRIBUTOS A DIFUNDIR:</b> Deuda para Inversiones, Deuda de Tesorería, Deuda Total, Carga Financiera
--------------------------------------------------------------------------------------------------------------------

<b>MODIFICACIONES/OBSERVACIONES:</b> Evolución de la deuda de la CA de Andalucía por habitante, sobre el PIB, sobre ingresos corrientes y evolución del endeudamiento de la CA de Andalucía
---------------------------------------------------------------------------------------------------------------------------------------------------------------------------------------------

**PRODUCTOS DE DIFUSIÓN EN 2018****MODIFICACIONES/OBSERVACIONES**

<b>Denominación de Producto:</b> Evolución y Estructura de la deuda financiera de la Comunidad Autónoma de Andalucía y de sus entes instrumentales	Evolución del endeudamiento de la Comunidad Autónoma de Andalucía
<b>Tipo de Producto:</b> Tablas y Gráficos	
<b>Url:</b> <a href="https://www.juntadeandalucia.es/organismos/haciendaindustriayenergia/areas/tesoreria-endeudamiento/paginas/evolucion-evolucion.html">https://www.juntadeandalucia.es/organismos/haciendaindustriayenergia/areas/tesoreria-endeudamiento/paginas/evolucion-evolucion.html</a>	
<b>Canal o Medio de difusión:</b> Internet	
<b>Periodicidad del Producto de difusión:</b> Trimestral	
<b>Desagregación Territorial de resultados:</b> Autonómica	

<b>Denominación de Producto:</b>	
<b>Tipo de Producto:</b>	
<b>Url:</b>	
<b>Canal o Medio de difusión:</b>	
<b>Periodicidad del Producto de difusión:</b>	
<b>Desagregación Territorial de resultados:</b>	

<b>Denominación de otros productos:</b>
-----------------------------------------

<b>Modificaciones/Observaciones:</b>
--------------------------------------

**USO Y UTILIZACIÓN DE RESULTADOS**

<b>Perfil de Usuarios</b>	
<b>Solicitudes de datos</b>	
<b>Accesos en Web</b>	
<b>Impacto en medios</b>	
<b>Referencias técnicas</b>	
<b>Normas y planes</b>	

**COSTE MÁXIMO ESTIMADO EN 2018****COSTE ECONÓMICO REAL EN 2018**

<b>Coste:</b> No genera coste externo
---------------------------------------

No ha generado coste externo
------------------------------

<b>NIVEL DE EJECUCIÓN DE LA ACTIVIDAD</b>	<b>Total</b>	<b>X</b>	<b>Parcial</b>		<b>Nulo</b>	
Motivos del nivel de ejecución en caso de Parcial o Nulo:						

# AGENCIA TRIBUTARIA DE ANDALUCÍA

Estadística del Impuesto sobre Sucesiones y Donaciones.....	246
Estadística sobre el Impuesto sobre Transmisiones Patrimoniales y Actos Jurídicos Documentados.....	248
Estadística sobre la Oficina Virtual Tributaria.....	250

Evaluación PECA 2018	Estadística del Impuesto sobre Sucesiones y Donaciones	09.01.08
-------------------------	--------------------------------------------------------	----------

Tipo actividad: Estadística	Organismo responsable: Agencia Tributaria de Andalucía	Tema: 9. Administración y servicios públicos
Etapa de desarrollo: Proyecto	Objeto: Producción	Subtema: 9.01 Administración pública
Tipo de recogida: Fuente administrativa	Cumplimiento ejes: Cohesión, Género y Políticas Públicas	

<b>Objetivo:</b> Conocer la distribución de los ingresos obtenidos por el Impuesto sobre sucesiones y donaciones en la Comunidad Autónoma de Andalucía
<b>Modificaciones/Observaciones:</b>
<b>Sujeto informante:</b> Agencia Tributaria de Andalucía
<b>Modificaciones/Observaciones:</b>
<b>Variables y atributos objeto de estudio:</b> Autoliquidaciones del Impuesto sobre Sucesiones y Donaciones cuyos hechos imposables sucedan en el territorio de la Comunidad Autónoma de Andalucía
<b>Modificaciones/Observaciones:</b>

#### TRABAJOS PREVISTOS EN 2018

Fase	Descripción tarea	Periodicidad	Desagregación territorial	Fecha realización	Fecha referencia datos
Estudios previos y diseño					
Recogida y grabación de información	Recogida de información	Trimestral	Supramunicipal, Provincial, Autonómica	2018	2017-2018
Tratamiento de datos y control de calidad	Tratamiento de datos	Trimestral	Supramunicipal, Provincial, Autonómica	2018	2017-2018
Obtención y difusión de resultados	Difusión de resultados	Trimestral	Provincial, Supramunicipal, Autonómica	Feb/2018, May/2018 Ago/2018, Nov/2018	Tri4/2017, Tri1/2018 Tri2/2018, Tri3/2018
Otros					

#### TRABAJOS EJECUTADOS EN 2018

Fase	Descripción tarea	Periodicidad	Desagregación territorial	Fecha realización	Fecha referencia datos
Estudios previos y diseño					
Recogida y grabación de información	Recogida de información	Trimestral	Supramunicipal, Provincial, Autonómica	2018	2017/2018
Tratamiento de datos y control de calidad	Tratamiento de datos	Trimestral	Supramunicipal, Provincial, Autonómica	2018	2017-2018
Obtención y difusión de resultados	Difusión de resultados	Trimestral	Provincial, Supramunicipal, Autonómica	7/May/2018, May/2018 Ago/2018, 30/Oct/2018	Tri4/2017, Tri1/2018 Tri2/2018, Tri3/2018
Otros					

**RESULTADOS PREVISTOS**

**Variables y atributos a difundir:** Ejercicio de presentación, modalidad, provincia, tipo de autoliquidación, tipo de órgano gestor, órgano gestor, grupo de parentesco, sexo, número de beneficios fiscales aplicados, tipo de beneficio fiscal, número de autoliquidaciones, importe ingresado, trimestre

**Modificaciones/Observaciones:**

**PRODUCTOS DE DIFUSIÓN EN 2018****MODIFICACIONES/OBSERVACIONES**

<b>Denominación de Producto:</b> Estadística del impuesto sobre sucesiones y donaciones	
<b>Tipo de Producto:</b> Tablas	Tablas y Gráficos
<b>Url:</b> <a href="https://www.juntadeandalucia.es/agenciatributariadeandalucia/info_trib/estadisticas/estadisticas_actual.htm">https://www.juntadeandalucia.es/agenciatributariadeandalucia/info_trib/estadisticas/estadisticas_actual.htm</a>	
<b>Canal o Medio de difusión:</b> Internet	
<b>Periodicidad del Producto de difusión:</b> Trimestral	
<b>Desagregación Territorial de resultados:</b> Supramunicipal, Provincial y Autonómica	

<b>Denominación de Producto:</b>	
<b>Tipo de Producto:</b>	
<b>Url:</b>	
<b>Canal o Medio de difusión:</b>	
<b>Periodicidad del Producto de difusión:</b>	
<b>Desagregación Territorial de resultados:</b>	

<b>Denominación de otros productos:</b>	
<b>Modificaciones/Observaciones:</b>	

**USO Y UTILIZACIÓN DE RESULTADOS**

<b>Perfil de Usuarios</b>	
<b>Solicitudes de datos</b>	
<b>Accesos en Web</b>	
<b>Impacto en medios</b>	
<b>Referencias técnicas</b>	
<b>Normas y planes</b>	

**COSTE MÁXIMO ESTIMADO EN 2018****COSTE ECONÓMICO REAL EN 2018**

<b>Coste:</b> No genera coste externo	No ha generado coste externo
---------------------------------------	------------------------------

<b>NIVEL DE EJECUCIÓN DE LA ACTIVIDAD</b>	<b>Total</b>	<b>X</b>	<b>Parcial</b>		<b>Nulo</b>	
Motivos del nivel de ejecución en caso de Parcial o Nulo:						

Evaluación PECA 2018	Estadística sobre el Impuesto sobre Transmisiones Patrimoniales y Actos Jurídicos Documentados	09.01.09
-------------------------	------------------------------------------------------------------------------------------------	----------

Tipo actividad: Estadística	Organismo responsable: Agencia Tributaria de Andalucía	Tema: 9. Administración y servicios públicos
Etapa de desarrollo: Proyecto	Objeto: Producción	Subtema: 9.01 Administración pública
Tipo de recogida: Fuente administrativa		Cumplimiento ejes: Cohesión y Políticas Públicas

Objetivo: Conocer la distribución de los ingresos obtenidos por el Impuesto sobre transmisiones patrimoniales onerosas y actos jurídicos documentados en la Comunidad Autónoma de Andalucía
Modificaciones/Observaciones:
Sujeto informante: Agencia Tributaria de Andalucía
Modificaciones/Observaciones:
Variables y atributos objeto de estudio: Autoliquidaciones del Impuesto sobre Transmisiones Patrimoniales Onerosas y Actos Jurídicos Documentados, cuyo hecho imponible ocurra en Andalucía
Modificaciones/Observaciones:

#### TRABAJOS PREVISTOS EN 2018

Fase	Descripción tarea	Periodicidad	Desagregación territorial	Fecha realización	Fecha referencia datos
Estudios previos y diseño					
Recogida y grabación de información	Recogida de información	Trimestral	Supramunicipal, Provincial, Autonómica	2018	2017-2018
Tratamiento de datos y control de calidad	Tratamiento de datos	Trimestral	Supramunicipal, Provincial, Autonómica	2018	2017-2018
Obtención y difusión de resultados	Difusión de resultados	Trimestral	Provincial, Supramunicipal, Autonómica	Feb/2018, May/2018 Ago/2018, Nov/2018	Tri4/2017, Tri1/2018 Tri2/2018, Tri3/2018
Otros					

#### TRABAJOS EJECUTADOS EN 2018

Fase	Descripción tarea	Periodicidad	Desagregación territorial	Fecha realización	Fecha referencia datos
Estudios previos y diseño					
Recogida y grabación de información	Recogida de información	Trimestral	Supramunicipal, Provincial, Autonómica	2018	2017-2018
Tratamiento de datos y control de calidad	Tratamiento de datos	Trimestral	Supramunicipal, Provincial, Autonómica	2018	2017-2018
Obtención y difusión de resultados	Difusión de resultados	Trimestral	Provincial, Supramunicipal, Autonómica	7/May/2018, May/2018 Ago/2018, Oct/2018	Tri4/2017, Tri1/2018 Tri2/2018, Tri3/2018
Otros					



## RESULTADOS PREVISTOS

**Variables y atributos a difundir:** Tipo de ejercicio, tipo de autoliquidación, modalidad, provincia competente, hecho imponible, tipo de órgano gestor, oficina gestora, número de autoliquidaciones, importe ingresado, trimestre

**Modificaciones/Observaciones:** Tipo de autoliquidación, modalidad, provincia competente, hecho imponible, tipo de órgano gestor, oficina gestora, número de autoliquidaciones, importe ingresado, trimestre

## PRODUCTOS DE DIFUSIÓN EN 2018

## MODIFICACIONES/OBSERVACIONES

<b>Denominación de Producto:</b> Estadística del Impuesto sobre Transmisiones Patrimoniales y Actos Jurídicos Documentados	
<b>Tipo de Producto:</b> Tablas y Gráficos	
<b>Url:</b> <a href="https://www.juntadeandalucia.es/agenciatributariadeandalucia/info_trib/estadisticas/estadisticas_actual.htm">https://www.juntadeandalucia.es/agenciatributariadeandalucia/info_trib/estadisticas/estadisticas_actual.htm</a>	
<b>Canal o Medio de difusión:</b> Internet	
<b>Periodicidad del Producto de difusión:</b> Trimestral	
<b>Desagregación Territorial de resultados:</b> Supramunicipal, Provincial y Autonómica	

<b>Denominación de Producto:</b>	
<b>Tipo de Producto:</b>	
<b>Url:</b>	
<b>Canal o Medio de difusión:</b>	
<b>Periodicidad del Producto de difusión:</b>	
<b>Desagregación Territorial de resultados:</b>	

**Denominación de otros productos:**

**Modificaciones/Observaciones:**

## USO Y UTILIZACIÓN DE RESULTADOS

<b>Perfil de Usuarios</b>	
<b>Solicitudes de datos</b>	
<b>Accesos en Web</b>	
<b>Impacto en medios</b>	
<b>Referencias técnicas</b>	
<b>Normas y planes</b>	

## COSTE MÁXIMO ESTIMADO EN 2018

## COSTE ECONÓMICO REAL EN 2018

**Coste:** No genera coste externo

No ha generado coste externo

<b>NIVEL DE EJECUCIÓN DE LA ACTIVIDAD</b>	<b>Total</b>	<b>X</b>	<b>Parcial</b>		<b>Nulo</b>	
<b>Motivos del nivel de ejecución en caso de Parcial o Nulo:</b>						

Evaluación PECA 2018	Estadística sobre la Oficina Virtual Tributaria	09.01.10
-------------------------	-------------------------------------------------	----------

Tipo actividad: Estadística	Organismo responsable: Agencia Tributaria de Andalucía	Tema: 9. Administración y servicios públicos
Etapa de desarrollo: Proyecto	Objeto: Producción	Subtema: 9.01 Administración pública
Tipo de recogida: Fuente administrativa		Cumplimiento ejes: Cohesión, Innovación y Políticas Públicas

Objetivo: Conocer el uso que se hace de la Oficina Virtual Tributaria para el cumplimiento de las obligaciones tributarias
Modificaciones/Observaciones:
Sujeto informante: Agencia Tributaria de Andalucía
Modificaciones/Observaciones:
Variables y atributos objeto de estudio: Autoliquidaciones y otros documentos de ingresos
Modificaciones/Observaciones:

#### TRABAJOS PREVISTOS EN 2018

Fase	Descripción tarea	Periodicidad	Desagregación territorial	Fecha realización	Fecha referencia datos
Estudios previos y diseño					
Recogida y grabación de información	Recogida de información	Trimestral	Supramunicipal, Provincial, Autonómica	2018	2017-2018
Tratamiento de datos y control de calidad	Tratamiento de datos	Trimestral	Supramunicipal, Provincial, Autonómica	2018	2017-2018
Obtención y difusión de resultados	Difusión de resultados	Trimestral	Provincial, Supramunicipal, Autonómica	Feb/2018, May/2018 Ago/2018, Nov/2018	Tri4/2017, Tri1/2018 Tri2/2018, Tri3/2018
Otros					

#### TRABAJOS EJECUTADOS EN 2018

Fase	Descripción tarea	Periodicidad	Desagregación territorial	Fecha realización	Fecha referencia datos
Estudios previos y diseño					
Recogida y grabación de información	Recogida de información	Trimestral	Supramunicipal, Provincial, Autonómica	2018	2017-2018
Tratamiento de datos y control de calidad	Tratamiento de datos	Trimestral	Supramunicipal, Provincial, Autonómica	2018	2017-2018
Obtención y difusión de resultados	Difusión de resultados	Trimestral	Provincial, Autonómica	7/May/2018, May/2018 Ago/2018, Oct/2018	Tri4/2017, Tri1/2018 Tri2/2018, Tri3/2018
Otros					

**RESULTADOS PREVISTOS**

Variables y atributos a difundir: Tipo de ejercicio, trimestre, tipo de ingreso, forma de confección, modo de presentación, forma de pago, provincia competente, modelo del documento, número de documentos, importe ingresado

Modificaciones/Observaciones:

**PRODUCTOS DE DIFUSIÓN EN 2018****MODIFICACIONES/OBSERVACIONES**

Denominación de Producto: Estadística de la Oficina Virtual Tributaria	
Tipo de Producto: Tablas y Gráficos	
Url: <a href="https://www.juntadeandalucia.es/agenciatributariadeandalucia/info_trib/estadisticas/estadisticas_actual.htm">https://www.juntadeandalucia.es/agenciatributariadeandalucia/info_trib/estadisticas/estadisticas_actual.htm</a>	
Canal o Medio de difusión: Internet	
Periodicidad del Producto de difusión: Trimestral	
Desagregación Territorial de resultados: Supramunicipal, Provincial y Autonómica	Provincial y Autonómica

Denominación de Producto:	
Tipo de Producto:	
Url:	
Canal o Medio de difusión:	
Periodicidad del Producto de difusión:	
Desagregación Territorial de resultados:	

Denominación de otros productos:

Modificaciones/Observaciones:

**USO Y UTILIZACIÓN DE RESULTADOS**

Perfil de Usuarios	
Solicitudes de datos	
Accesos en Web	
Impacto en medios	
Referencias técnicas	
Normas y planes	

**COSTE MÁXIMO ESTIMADO EN 2018****COSTE ECONÓMICO REAL EN 2018**

Coste: No genera coste externo

No ha generado coste externo

NIVEL DE EJECUCIÓN DE LA ACTIVIDAD	Total	X	Parcial		Nulo	
Motivos del nivel de ejecución en caso de Parcial o Nulo:						

## CONSEJERÍA DE EDUCACIÓN

Sistema andaluz de indicadores de la educación.....	253
Estadística sobre el alumnado escolarizado en el sistema educativo andaluz, a excepción del universitario.....	255
Estadística de resultados académicos del alumnado en el sistema educativo andaluz.....	257
Directorio de centros docentes de Andalucía.....	259
Estadística sobre recursos y utilización del sistema educativo andaluz, a excepción del universitario.....	261
Estadística sobre los recursos humanos del sistema educativo de Andalucía, a excepción del universitario.....	263
Estadística sobre becas y ayudas al estudio en Andalucía.....	265
Estadística de bibliotecas escolares en Andalucía.....	267
Estadística sobre la sociedad de la información y la comunicación en los centros docentes en Andalucía.....	269
Estadística del gasto público en educación.....	271
Plataforma Geográfica de Soporte a la Escolarización en Andalucía Educa SIG.....	273

Evaluación PECA 2018	Sistema andaluz de indicadores de la educación	02.01.01
-------------------------	------------------------------------------------	----------

<b>Tipo actividad:</b> Estadística	<b>Organismo responsable:</b> Consejería de Educación	<b>Tema:</b> 2. Condiciones de vida y bienestar social
<b>Etapa de desarrollo:</b> Operación	<b>Objeto:</b> Producción	<b>Subtema:</b> 2.01 Educación y formación
<b>Tipo de recogida:</b> Recopilación o Síntesis	<b>Cumplimiento ejes:</b> Cohesión, Sostenibilidad, Género y Políticas Públicas	

<b>Objetivo:</b> Elaborar un sistema de indicadores que permita analizar el grado de eficacia y de eficiencia del sistema educativo andaluz
<b>Modificaciones/Observaciones:</b>
<b>Sujeto informante:</b> Consejería de Educación, Ministerio de Educación, Cultura y Deporte, Instituto Nacional de Estadística e Instituto de Estadística y Cartografía de Andalucía
<b>Modificaciones/Observaciones:</b>
<b>Variables y atributos objeto de estudio:</b> Población andaluza relacionada con el Sistema educativo andaluz, así como otros indicadores que contribuyan al conocimiento del mismo
<b>Modificaciones/Observaciones:</b>

#### TRABAJOS PREVISTOS EN 2018

Fase	Descripción tarea	Periodicidad	Desagregación territorial	Fecha realización	Fecha referencia datos
Estudios previos y diseño					
Recogida y grabación de información	Recogida de información	Anual	Provincial	Ene-Jun/2018	Curso 2015/2016
Tratamiento de datos y control de calidad	Tratamiento de datos	Anual	Provincial	Ene-Sep/2018	Curso 2015/2016
Obtención y difusión de resultados	Difusión de resultados	Anual	Provincial	Oct/2018	Curso 2015/2016
Otros					

#### TRABAJOS EJECUTADOS EN 2018

Fase	Descripción tarea	Periodicidad	Desagregación territorial	Fecha realización	Fecha referencia datos
Estudios previos y diseño					
Recogida y grabación de información	Recogida de información	Anual	Provincial	Ene-Jun/2018	Curso 2015/2016
Tratamiento de datos y control de calidad	Tratamiento de datos	Anual	Provincial	Ene-Sep/2018	Curso 2015/2016
Obtención y difusión de resultados	Difusión de resultados	Anual	Provincial	Dic/2018	Curso 2015/2016
Otros					

**RESULTADOS PREVISTOS**

Variables y atributos a difundir: Variables de escolarización y entorno, financiación y resultados educativos
---------------------------------------------------------------------------------------------------------------

Modificaciones/Observaciones:
-------------------------------

**PRODUCTOS DE DIFUSIÓN EN 2018****MODIFICACIONES/OBSERVACIONES**

Denominación de Producto: Sistema andaluz de indicadores de la educación	
Tipo de Producto: Tablas, Gráficos y Mapas	
Url: <a href="http://www.juntadeandalucia.es/educacion/webportal/web/estadisticas/sistema-andaluz-de-indicadores-de-la-educacion">http://www.juntadeandalucia.es/educacion/webportal/web/estadisticas/sistema-andaluz-de-indicadores-de-la-educacion</a>	
Canal o Medio de difusión: Internet	
Periodicidad del Producto de difusión: Anual	
Desagregación Territorial de resultados: Provincial	

Denominación de Producto:	
Tipo de Producto:	
Url:	
Canal o Medio de difusión:	
Periodicidad del Producto de difusión:	
Desagregación Territorial de resultados:	

Denominación de otros productos:
----------------------------------

Modificaciones/Observaciones:
-------------------------------

**USO Y UTILIZACIÓN DE RESULTADOS**

Perfil de Usuarios	Los profesionales de la educación, las familias y los responsables de las políticas educativas
Solicitudes de datos	
Accesos en Web	
Impacto en medios	
Referencias técnicas	
Normas y planes	

**COSTE MÁXIMO ESTIMADO EN 2018****COSTE ECONÓMICO REAL EN 2018**

Coste: No genera coste externo
--------------------------------

No ha generado coste externo
------------------------------

NIVEL DE EJECUCIÓN DE LA ACTIVIDAD	Total	Parcial	X	Nulo
Motivos del nivel de ejecución en caso de Parcial o Nulo:	Desajustes en la difusión			

Evaluación PECA 2018	Estadística sobre el alumnado escolarizado en el sistema educativo andaluz, a excepción del universitario	02.01.02
-------------------------	-----------------------------------------------------------------------------------------------------------	----------

Tipo actividad: Estadística	Organismo responsable: Consejería de Educación	Tema: 2. Condiciones de vida y bienestar social
Etapa de desarrollo: Operación	Objeto: Producción	Subtema: 2.01 Educación y formación
Tipo de recogida: Fuente administrativa		Cumplimiento ejes: Cohesión, Género y Políticas Públicas

<b>Objetivo:</b> Proporcionar información sobre la población que demanda los servicios del sistema educativo no universitario
<b>Modificaciones/Observaciones:</b>
<b>Sujeto informante:</b> Centros escolares y Consejería de Educación
<b>Modificaciones/Observaciones:</b>
<b>Variables y atributos objeto de estudio:</b> Alumnado escolarizado en centros docentes de Andalucía, a excepción del universitario
<b>Modificaciones/Observaciones:</b>

#### TRABAJOS PREVISTOS EN 2018

Fase	Descripción tarea	Periodicidad	Desagregación territorial	Fecha realización	Fecha referencia datos
Estudios previos y diseño					
Recogida y grabación de información	Recogida de información	Anual	Provincial	Ene-Abr/2018	Curso 2017/2018 (Av.)
Tratamiento de datos y control de calidad	Tratamiento de datos	Anual	Provincial	Ene-Abr/2018	Curso 2017/2018 (Av.)
Obtención y difusión de resultados	Difusión de resultados	Anual	Provincial	Abr/2018 Sep/2018 Dic/2018	Curso 2017/2018 (Av.) Curso 2018/2019 (Est.) Curso 2017/2018 (Def.)
Otros					

#### TRABAJOS EJECUTADOS EN 2018

Fase	Descripción tarea	Periodicidad	Desagregación territorial	Fecha realización	Fecha referencia datos
Estudios previos y diseño					
Recogida y grabación de información	Recogida de información	Anual	Provincial	Jul-Dic/2018	Curso 2017/2018 (Def.)
Tratamiento de datos y control de calidad	Tratamiento de datos	Anual	Provincial	Ene-Abr/2018	Curso 2017/2018 (Av.)
Obtención y difusión de resultados	Difusión de resultados	Anual	Provincial	Abr/2018 Sep/2018 Dic/2018	Curso 2017/2018 (Av.) Curso 2018/2019 (Est.) Curso 2017/2018 (Def.)
Otros					

**RESULTADOS PREVISTOS**

Variables y atributos a difundir: Alumnado (sexo, edad, nacionalidad, curso, enseñanza, turno, necesidades educativas especiales, provincia, titularidad del centro, idioma, religión, tipo de acceso para alumnos de preparación, etc.)

Modificaciones/Observaciones:

**PRODUCTOS DE DIFUSIÓN EN 2018****MODIFICACIONES/OBSERVACIONES**

Denominación de Producto: Alumnado escolarizado en el sistema educativo andaluz	
Tipo de Producto: Tablas	
Url: <a href="http://www.juntadeandalucia.es/educacion/webportal/web/estadisticas/alumnado-escolarizado-en-el-sistema-educativo-andaluz">http://www.juntadeandalucia.es/educacion/webportal/web/estadisticas/alumnado-escolarizado-en-el-sistema-educativo-andaluz</a>	
Canal o Medio de difusión: Internet	
Periodicidad del Producto de difusión: Anual	
Desagregación Territorial de resultados: Provincial	

Denominación de Producto:	
Tipo de Producto:	
Url:	
Canal o Medio de difusión:	
Periodicidad del Producto de difusión:	
Desagregación Territorial de resultados:	

Denominación de otros productos:	
Modificaciones/Observaciones:	

**USO Y UTILIZACIÓN DE RESULTADOS**

Perfil de Usuarios	Los profesionales de la educación, las familias y los responsables de las políticas educativas u organismos públicos, entre los que podemos citar el Ministerio de Educación y Formación Profesional, el IECA y la propia Consejería
Solicitudes de datos	
Accesos en Web	
Impacto en medios	
Referencias técnicas	
Normas y planes	

**COSTE MÁXIMO ESTIMADO EN 2018****COSTE ECONÓMICO REAL EN 2018**

Coste: No genera coste externo	No ha generado coste externo
--------------------------------	------------------------------

<b>NIVEL DE EJECUCIÓN DE LA ACTIVIDAD</b>	<b>Total</b>	<b>X</b>	<b>Parcial</b>		<b>Nulo</b>	
Motivos del nivel de ejecución en caso de Parcial o Nulo:						



Evaluación PECA 2018	Estadística de resultados académicos del alumnado en el sistema educativo andaluz	02.01.03
-------------------------	-----------------------------------------------------------------------------------	----------

<b>Tipo actividad:</b> Estadística	<b>Organismo responsable:</b> Consejería de Educación	<b>Tema:</b> 2. Condiciones de vida y bienestar social
<b>Etapa de desarrollo:</b> Operación	<b>Objeto:</b> Producción	<b>Subtema:</b> 2.01 Educación y formación
<b>Tipo de recogida:</b> Fuente administrativa		<b>Cumplimiento ejes:</b> Cohesión, Género y Políticas Públicas

<b>Objetivo:</b> Conocer los resultados académicos del alumnado en el sistema educativo andaluz y su evolución
<b>Modificaciones/Observaciones:</b>
<b>Sujeto informante:</b> Centros escolares y Consejería de Educación
<b>Modificaciones/Observaciones:</b>
<b>Variables y atributos objeto de estudio:</b> Alumnado no universitario matriculado en un curso completo en un centro de la Comunidad Autónoma de Andalucía y sus resultados académicos
<b>Modificaciones/Observaciones:</b>

#### TRABAJOS PREVISTOS EN 2018

Fase	Descripción tarea	Periodicidad	Desagregación territorial	Fecha realización	Fecha referencia datos
Estudios previos y diseño					
Recogida y grabación de información	Recogida y grabación de información	Anual	Provincial	Sep-Dic/2018	Curso 2017/2018
Tratamiento de datos y control de calidad	Tratamiento de datos y control de calidad	Anual	Provincial	2018	Curso 2016/2017
Obtención y difusión de resultados	Obtención y difusión de resultados	Anual	Provincial	Dic/2018	Curso 2016/2017
Otros					

#### TRABAJOS EJECUTADOS EN 2018

Fase	Descripción tarea	Periodicidad	Desagregación territorial	Fecha realización	Fecha referencia datos
Estudios previos y diseño					
Recogida y grabación de información	Recogida y grabación de información	Anual	Provincial	Sep-Dic/2018	Curso 2017/2018
Tratamiento de datos y control de calidad	Tratamiento de datos y control de calidad	Anual	Provincial	2018	Curso 2016/2017
Obtención y difusión de resultados	Obtención y difusión de resultados	Anual	Provincial	Dic/2018	Curso 2016/2017
Otros					

**RESULTADOS PREVISTOS**

<b>Variables y atributos a difundir:</b> Enseñanzas, ciclo, curso, resultados académicos, tasas, sexo, provincia, titularidad del centro, modalidad y especialidad
--------------------------------------------------------------------------------------------------------------------------------------------------------------------

<b>Modificaciones/Observaciones:</b>
--------------------------------------

**PRODUCTOS DE DIFUSIÓN EN 2018****MODIFICACIONES/OBSERVACIONES**

<b>Denominación de Producto:</b> Resultados académicos en el Sistema educativo de Andalucía. Curso 2016/2017	
<b>Tipo de Producto:</b> Tablas	
<b>Url:</b> <a href="http://www.juntadeandalucia.es/educacion/webportal/web/estadisticas/resultados-academicos-en-el-sistema-educativo-de-andalucia">http://www.juntadeandalucia.es/educacion/webportal/web/estadisticas/resultados-academicos-en-el-sistema-educativo-de-andalucia</a>	
<b>Canal o Medio de difusión:</b> Internet	
<b>Periodicidad del Producto de difusión:</b> Anual	
<b>Desagregación Territorial de resultados:</b> Provincial	

<b>Denominación de Producto:</b>	
<b>Tipo de Producto:</b>	
<b>Url:</b>	
<b>Canal o Medio de difusión:</b>	
<b>Periodicidad del Producto de difusión:</b>	
<b>Desagregación Territorial de resultados:</b>	

<b>Denominación de otros productos:</b>
-----------------------------------------

<b>Modificaciones/Observaciones:</b>
--------------------------------------

**USO Y UTILIZACIÓN DE RESULTADOS**

<b>Perfil de Usuarios</b>	Los profesionales de la educación, las familias y los responsables de las políticas educativas u organismos públicos, entre los que podemos citar el Ministerio de Educación y Formación Profesional, el IECA y la propia Consejería
<b>Solicitudes de datos</b>	
<b>Accesos en Web</b>	
<b>Impacto en medios</b>	
<b>Referencias técnicas</b>	
<b>Normas y planes</b>	

**COSTE MÁXIMO ESTIMADO EN 2018****COSTE ECONÓMICO REAL EN 2018**

<b>Coste:</b> No genera coste externo	No ha generado coste externo
---------------------------------------	------------------------------

<b>NIVEL DE EJECUCIÓN DE LA ACTIVIDAD</b>	<b>Total</b>	<b>X</b>	<b>Parcial</b>		<b>Nulo</b>	
Motivos del nivel de ejecución en caso de Parcial o Nulo:						

Evaluación PECA 2018	Directorio de centros docentes de Andalucía	02.01.08
-------------------------	---------------------------------------------	----------

<b>Tipo actividad:</b> Estadística	<b>Organismo responsable:</b> Consejería de Educación	<b>Tema:</b> 2. Condiciones de vida y bienestar social
<b>Etapa de desarrollo:</b> Operación	<b>Objeto:</b> Producción	<b>Subtema:</b> 2.01 Educación y formación
<b>Tipo de recogida:</b> Fuente administrativa	<b>Cumplimiento ejes:</b> Cohesión y Políticas Públicas	

<b>Objetivo:</b> Disponer de información sobre los centros docentes de Andalucía: identificación del centro, datos postales, teléfono, correo electrónico, oferta de enseñanzas y localización geográfica
<b>Modificaciones/Observaciones:</b>
<b>Sujeto informante:</b> Consejería de Educación
<b>Modificaciones/Observaciones:</b>
<b>Variables y atributos objeto de estudio:</b> Centros docentes públicos y privados que imparten enseñanzas regladas de nivel no universitario
<b>Modificaciones/Observaciones:</b>

#### TRABAJOS PREVISTOS EN 2018

Fase	Descripción tarea	Periodicidad	Desagregación territorial	Fecha realización	Fecha referencia datos
Estudios previos y diseño					
Recogida y grabación de información	Recogida de información	Continua	Puntual	2018	2018
Tratamiento de datos y control de calidad	Tratamiento de datos	Continua	Puntual	2018	2018
Obtención y difusión de resultados	Difusión de resultados	Continua	Puntual	2018	2018
Otros					

#### TRABAJOS EJECUTADOS EN 2018

Fase	Descripción tarea	Periodicidad	Desagregación territorial	Fecha realización	Fecha referencia datos
Estudios previos y diseño					
Recogida y grabación de información	Recogida de información	Continua	Puntual	2018	2018
Tratamiento de datos y control de calidad	Tratamiento de datos	Continua	Puntual	2018	2018
Obtención y difusión de resultados	Difusión de resultados	Continua	Puntual	2018	2018
Otros					

#### RESULTADOS PREVISTOS

<b>Variables y atributos a difundir:</b> Nombre, titularidad, denominación genérica, dirección, teléfono, enseñanzas, etc.
<b>Modificaciones/Observaciones:</b>

**PRODUCTOS DE DIFUSIÓN EN 2018**

**MODIFICACIONES/OBSERVACIONES**

Denominación de Producto: Red de centros docentes	Consulta de centros educativos
Tipo de Producto: Directorios	
Url: <a href="http://www.juntadeandalucia.es/educacion/vscripts/centros/index.asp">http://www.juntadeandalucia.es/educacion/vscripts/centros/index.asp</a>	
Canal o Medio de difusión: Internet	
Periodicidad del Producto de difusión: Continua	
Desagregación Territorial de resultados: Puntual	

Denominación de Producto:	
Tipo de Producto:	
Url:	
Canal o Medio de difusión:	
Periodicidad del Producto de difusión:	
Desagregación Territorial de resultados:	

Denominación de otros productos:
Modificaciones/Observaciones:

**USO Y UTILIZACIÓN DE RESULTADOS**

Perfil de Usuarios	Todos los ciudadanos interesados en conocer la red de centros y enseñanzas de la comunidad autónoma andaluza
Solicitudes de datos	
Accesos en Web	
Impacto en medios	
Referencias técnicas	
Normas y planes	

**COSTE MÁXIMO ESTIMADO EN 2018**

**COSTE ECONÓMICO REAL EN 2018**

Coste: No genera coste externo	No ha generado coste externo
--------------------------------	------------------------------

<b>NIVEL DE EJECUCIÓN DE LA ACTIVIDAD</b>	<b>Total</b>	<b>X</b>	<b>Parcial</b>		<b>Nulo</b>	
Motivos del nivel de ejecución en caso de Parcial o Nulo:						

Evaluación PECA 2018	Estadística sobre recursos y utilización del sistema educativo andaluz, a excepción del universitario	02.01.09
-------------------------	-------------------------------------------------------------------------------------------------------	----------

Tipo actividad: Estadística	Organismo responsable: Consejería de Educación	Tema: 2. Condiciones de vida y bienestar social
Etapa de desarrollo: Operación	Objeto: Producción	Subtema: 2.01 Educación y formación
Tipo de recogida: Fuente administrativa		Cumplimiento ejes: Cohesión, Género y Políticas Públicas

<b>Objetivo:</b> Conocer la oferta educativa por niveles y tipos de enseñanza reglada no universitaria, así como la utilización de los recursos ofertados por el sistema educativo andaluz
<b>Modificaciones/Observaciones:</b>
<b>Sujeto informante:</b> Centros escolares y Consejería de Educación
<b>Modificaciones/Observaciones:</b>
<b>Variables y atributos objeto de estudio:</b> Recursos de los centros docentes públicos y privados que imparten enseñanzas regladas de nivel no universitario y su utilización
<b>Modificaciones/Observaciones:</b>

#### TRABAJOS PREVISTOS EN 2018

Fase	Descripción tarea	Periodicidad	Desagregación territorial	Fecha realización	Fecha referencia datos
Estudios previos y diseño					
Recogida y grabación de información	Recogida de información	Anual	Provincial	Jul-Dic/2018	Curso 2017/2018 (Def.)
Tratamiento de datos y control de calidad	Tratamiento de datos	Anual	Provincial	Ene-Abr/2018	Curso 2017/2018 (Av.)
Obtención y difusión de resultados	Difusión de resultados	Anual	Provincial	Abr/2018 Sep/2018 Dic/2018	Curso 2017/2018 (Av.) Curso 2018/2019 (Est.) Curso 2017/2018 (Def.)
Otros					

#### TRABAJOS EJECUTADOS EN 2018

Fase	Descripción tarea	Periodicidad	Desagregación territorial	Fecha realización	Fecha referencia datos
Estudios previos y diseño					
Recogida y grabación de información	Recogida de información	Anual	Provincial	Jul-Dic/2018	Curso 2017/2018 (Def.)
Tratamiento de datos y control de calidad	Tratamiento de datos	Anual	Provincial	Ene-Abr/2018	Curso 2017/2018 (Av.)
Obtención y difusión de resultados	Difusión de resultados	Anual	Provincial	Abr/2018 Sep/2018 Ene/2019	Curso 2017/2018 (Av.) Curso 2018/2019 (Est.) Curso 2017/2018 (Def.)
Otros					

**RESULTADOS PREVISTOS**

<b>Variables y atributos a difundir:</b> Centro (titularidad y financiación), unidades (tipo, nivel y curso), servicios ofertados, ratios y tasas
---------------------------------------------------------------------------------------------------------------------------------------------------

<b>Modificaciones/Observaciones:</b>
--------------------------------------

**PRODUCTOS DE DIFUSIÓN EN 2018****MODIFICACIONES/OBSERVACIONES**

<b>Denominación de Producto:</b> Recursos y utilización del sistema educativo en Andalucía	
<b>Tipo de Producto:</b> Tablas	
<b>Url:</b> <a href="http://www.juntadeandalucia.es/educacion/webportal/web/estadisticas/recursos-y-utilizacion-del-sistema-educativo-en-andalucia">http://www.juntadeandalucia.es/educacion/webportal/web/estadisticas/recursos-y-utilizacion-del-sistema-educativo-en-andalucia</a>	
<b>Canal o Medio de difusión:</b> Internet	
<b>Periodicidad del Producto de difusión:</b> Anual	
<b>Desagregación Territorial de resultados:</b> Provincial	

<b>Denominación de Producto:</b>	
<b>Tipo de Producto:</b>	
<b>Url:</b>	
<b>Canal o Medio de difusión:</b>	
<b>Periodicidad del Producto de difusión:</b>	
<b>Desagregación Territorial de resultados:</b>	

<b>Denominación de otros productos:</b>
-----------------------------------------

<b>Modificaciones/Observaciones:</b>
--------------------------------------

**USO Y UTILIZACIÓN DE RESULTADOS**

<b>Perfil de Usuarios</b>	Los profesionales de la educación, las familias y los responsables de las políticas educativas u organismos públicos, entre los que podemos citar el Ministerio de Educación y Formación Profesional, el IECA y la propia Consejería
<b>Solicitudes de datos</b>	
<b>Accesos en Web</b>	
<b>Impacto en medios</b>	
<b>Referencias técnicas</b>	
<b>Normas y planes</b>	

**COSTE MÁXIMO ESTIMADO EN 2018****COSTE ECONÓMICO REAL EN 2018**

<b>Coste:</b> No genera coste externo
---------------------------------------

No ha generado coste externo
------------------------------

<b>NIVEL DE EJECUCIÓN DE LA ACTIVIDAD</b>	<b>Total</b>	<b>X</b>	<b>Parcial</b>		<b>Nulo</b>	
Motivos del nivel de ejecución en caso de Parcial o Nulo:						

Evaluación PECA 2018	Estadística sobre los recursos humanos del sistema educativo de Andalucía, a excepción del universitario	02.01.10
-------------------------	----------------------------------------------------------------------------------------------------------	----------

Tipo actividad: Estadística	Organismo responsable: Consejería de Educación	Tema: 2. Condiciones de vida y bienestar social
Etapa de desarrollo: Operación	Objeto: Producción	Subtema: 2.01 Educación y formación
Tipo de recogida: Fuente administrativa		Cumplimiento ejes: Cohesión, Género y Políticas Públicas

<b>Objetivo:</b> Facilitar la información necesaria para el análisis de los recursos humanos en la red de centros docentes de Andalucía
<b>Modificaciones/Observaciones:</b>
<b>Sujeto informante:</b> Centros escolares y Consejería de Educación
<b>Modificaciones/Observaciones:</b>
<b>Variables y atributos objeto de estudio:</b> Personal docente y de administración y servicios de los centros docentes públicos y privados que imparten enseñanzas regladas de nivel no universitario en Andalucía
<b>Modificaciones/Observaciones:</b>

#### TRABAJOS PREVISTOS EN 2018

Fase	Descripción tarea	Periodicidad	Desagregación territorial	Fecha realización	Fecha referencia datos
Estudios previos y diseño					
Recogida y grabación de información	Recogida de información	Anual	Provincial	Ene-Abr/2018	Curso 2017/2018 (Av.)
Tratamiento de datos y control de calidad	Tratamiento de datos	Anual	Provincial	Ene-Abr/2018	Curso 2017/2018 (Av.)
Obtención y difusión de resultados	Difusión de resultados	Anual	Provincial	Abr/2018 Sep/2018 Dic/2018	Curso 2017/2018 (Av.) Curso 2018/2019 (Est.) Curso 2017/2018 (Def.)
Otros					

#### TRABAJOS EJECUTADOS EN 2018

Fase	Descripción tarea	Periodicidad	Desagregación territorial	Fecha realización	Fecha referencia datos
Estudios previos y diseño					
Recogida y grabación de información	Recogida de información	Anual	Provincial	Ene-Abr/2018	Curso 2017/2018 (Av.)
Tratamiento de datos y control de calidad	Tratamiento de datos	Anual	Provincial	Ene-Abr/2018	Curso 2017/2018 (Av.)
Obtención y difusión de resultados	Difusión de resultados	Anual	Provincial	Abr/2018 Sep/2018 28/Mar/2019	Curso 2017/2018 (Av.) Curso 2018/2019 (Est.) Curso 2017/2018 Def.)
Otros					

**RESULTADOS PREVISTOS**

**Variables y atributos a difundir:** Profesorado o personal docente (sexo, provincia, enseñanza, titularidad del centro, especialidad, etc.), personal de administración y servicios (tipo de personal no docente, sexo, provincia, titularidad del centro y situación laboral)

**Modificaciones/Observaciones:**

**PRODUCTOS DE DIFUSIÓN EN 2018****MODIFICACIONES/OBSERVACIONES**

<b>Denominación de Producto:</b> Recursos humanos del sistema educativo en Andalucía	
<b>Tipo de Producto:</b> Tablas	
<b>Url:</b> <a href="http://www.juntadeandalucia.es/educacion/webportal/web/estadisticas/recursos-humanos-del-sistema-educativo-en-andalucia">http://www.juntadeandalucia.es/educacion/webportal/web/estadisticas/recursos-humanos-del-sistema-educativo-en-andalucia</a>	
<b>Canal o Medio de difusión:</b> Internet	
<b>Periodicidad del Producto de difusión:</b> Anual	
<b>Desagregación Territorial de resultados:</b> Provincial	

<b>Denominación de Producto:</b>	
<b>Tipo de Producto:</b>	
<b>Url:</b>	
<b>Canal o Medio de difusión:</b>	
<b>Periodicidad del Producto de difusión:</b>	
<b>Desagregación Territorial de resultados:</b>	

**Denominación de otros productos:**

**Modificaciones/Observaciones:**

**USO Y UTILIZACIÓN DE RESULTADOS**

<b>Perfil de Usuarios</b>	Los profesionales de la educación, las familias y los responsables de las políticas educativas u organismos públicos, entre los que podemos citar el Ministerio de Educación y Formación Profesional, el IECA y la propia Consejería
<b>Solicitudes de datos</b>	
<b>Accesos en Web</b>	
<b>Impacto en medios</b>	
<b>Referencias técnicas</b>	
<b>Normas y planes</b>	

**COSTE MÁXIMO ESTIMADO EN 2018****COSTE ECONÓMICO REAL EN 2018**

**Coste:** No genera coste externo

No ha generado coste externo

<b>NIVEL DE EJECUCIÓN DE LA ACTIVIDAD</b>	<b>Total</b>	<b>X</b>	<b>Parcial</b>		<b>Nulo</b>	
Motivos del nivel de ejecución en caso de Parcial o Nulo:						



Evaluación PECA 2018	Estadística sobre becas y ayudas al estudio en Andalucía	02.01.11
-------------------------	----------------------------------------------------------	----------

<b>Tipo actividad:</b> Estadística	<b>Organismo responsable:</b> Consejería de Educación	<b>Tema:</b> 2. Condiciones de vida y bienestar social
<b>Etapa de desarrollo:</b> Operación	<b>Objeto:</b> Producción	<b>Subtema:</b> 2.01 Educación y formación
<b>Tipo de recogida:</b> Fuente administrativa	<b>Cumplimiento ejes:</b> Cohesión, Género y Políticas Públicas	

<b>Objetivo:</b> Facilitar la información necesaria para el análisis de la actividad desarrollada en materia de becas y ayudas al estudio financiadas por la Consejería de Educación
<b>Modificaciones/Observaciones:</b>
<b>Sujeto informante:</b> Consejería de Educación
<b>Modificaciones/Observaciones:</b>
<b>Variables y atributos objeto de estudio:</b> Alumnado no universitario en centros de educación públicos o privados en Andalucía que percibe becas o ayudas, y las actividades desarrolladas en esta materia
<b>Modificaciones/Observaciones:</b>

#### TRABAJOS PREVISTOS EN 2018

Fase	Descripción tarea	Periodicidad	Desagregación territorial	Fecha realización	Fecha referencia datos
Estudios previos y diseño					
Recogida y grabación de información	Recogida de información	Anual	Provincial	Ene-Mar/2018	Curso 2016/2017
Tratamiento de datos y control de calidad	Tratamiento de datos	Anual	Provincial	Ene-Jun/2018	Curso 2016/2017
Obtención y difusión de resultados	Difusión de resultados	Anual	Provincial	Jun/2018	Curso 2016/2017
Otros					

#### TRABAJOS EJECUTADOS EN 2018

Fase	Descripción tarea	Periodicidad	Desagregación territorial	Fecha realización	Fecha referencia datos
Estudios previos y diseño					
Recogida y grabación de información	Recogida de información	Anual	Provincial	Ene-Mar/2018	Curso 2016/2017
Tratamiento de datos y control de calidad	Tratamiento de datos	Anual	Provincial	Ene-Jun/2018	Curso 2016/2017
Obtención y difusión de resultados	Difusión de resultados	Anual	Provincial	Jun/2018	Curso 2016/2017
Otros					

**RESULTADOS PREVISTOS**

**Variables y atributos a difundir:** Alumnado beneficiario de becas y ayudas al estudio (sexo, enseñanzas, titularidad del centro...), importes y tipos de becas y ayudas al estudio (transporte, residencia, comedor, idiomas extranjeros, ...)

**Modificaciones/Observaciones:**

**PRODUCTOS DE DIFUSIÓN EN 2018****MODIFICACIONES/OBSERVACIONES**

<b>Denominación de Producto:</b> Becas y ayudas al estudio	
<b>Tipo de Producto:</b> Tablas	
<b>Url:</b> <a href="http://www.juntadeandalucia.es/educacion/webportal/web/estadisticas/becas-y-ayudas-al-estudio">http://www.juntadeandalucia.es/educacion/webportal/web/estadisticas/becas-y-ayudas-al-estudio</a>	
<b>Canal o Medio de difusión:</b> Internet	
<b>Periodicidad del Producto de difusión:</b> Anual	
<b>Desagregación Territorial de resultados:</b> Provincial	

<b>Denominación de Producto:</b>	
<b>Tipo de Producto:</b>	
<b>Url:</b>	
<b>Canal o Medio de difusión:</b>	
<b>Periodicidad del Producto de difusión:</b>	
<b>Desagregación Territorial de resultados:</b>	

**Denominación de otros productos:**

**Modificaciones/Observaciones:**

**USO Y UTILIZACIÓN DE RESULTADOS**

<b>Perfil de Usuarios</b>	Los profesionales de la educación, las familias y los responsables de las políticas educativas u organismos públicos, entre los que podemos citar el Ministerio de Educación y Formación Profesional, el IECA y la propia Consejería
<b>Solicitudes de datos</b>	
<b>Accesos en Web</b>	
<b>Impacto en medios</b>	
<b>Referencias técnicas</b>	
<b>Normas y planes</b>	

**COSTE MÁXIMO ESTIMADO EN 2018****COSTE ECONÓMICO REAL EN 2018**

**Coste:** No genera coste externo No ha generado coste externo

<b>NIVEL DE EJECUCIÓN DE LA ACTIVIDAD</b>	<b>Total</b>	<b>X</b>	<b>Parcial</b>	<b>Nulo</b>
Motivos del nivel de ejecución en caso de Parcial o Nulo:				

Evaluación PECA 2018	Estadística de bibliotecas escolares en Andalucía	02.01.12
-------------------------	---------------------------------------------------	----------

<b>Tipo actividad:</b> Estadística	<b>Organismo responsable:</b> Consejería de Educación	<b>Tema:</b> 2. Condiciones de vida y bienestar social
<b>Etapa de desarrollo:</b> Operación	<b>Objeto:</b> Producción	<b>Subtema:</b> 2.01 Educación y formación
<b>Tipo de recogida:</b> Fuente administrativa	<b>Cumplimiento ejes:</b>	

<b>Objetivo:</b> Conocer el equipamiento de las bibliotecas escolares no universitarias ubicadas en la Comunidad Autónoma andaluza y la actividad desarrollada en ellas
<b>Modificaciones/Observaciones:</b>
<b>Sujeto informante:</b> Centros escolares y Consejería de Educación
<b>Modificaciones/Observaciones:</b>
<b>Variables y atributos objeto de estudio:</b> Bibliotecas escolares asociadas a centros docentes no universitarios ubicadas en Andalucía
<b>Modificaciones/Observaciones:</b>

#### TRABAJOS PREVISTOS EN 2018

Fase	Descripción tarea	Periodicidad	Desagregación territorial	Fecha realización	Fecha referencia datos
Estudios previos y diseño					
Recogida y grabación de información	Recogida de información	Anual	Provincial	Jul-Dic/2018	Curso 2018/2019
Tratamiento de datos y control de calidad	Tratamiento de datos	Anual	Provincial	Jul-Dic/2018	Curso 2017/2018
Obtención y difusión de resultados	Difusión de resultados	Anual	Provincial	Dic/2018	Curso 2017/2018
Otros					

#### TRABAJOS EJECUTADOS EN 2018

Fase	Descripción tarea	Periodicidad	Desagregación territorial	Fecha realización	Fecha referencia datos
Estudios previos y diseño					
Recogida y grabación de información	Recogida de información	Anual	Provincial	Jul-Dic/2018	Curso 2018/2019
Tratamiento de datos y control de calidad	Tratamiento de datos	Anual	Provincial	Jul-Dic/2018	Curso 2017/2018
Obtención y difusión de resultados					
Otros					

**RESULTADOS PREVISTOS**

Variables y atributos a difundir: Titularidad del centro, fondos, horas semanales de apertura, equipamiento, usuarios y personal, y actividades de utilización
----------------------------------------------------------------------------------------------------------------------------------------------------------------

Modificaciones/Observaciones:
-------------------------------

**PRODUCTOS DE DIFUSIÓN EN 2018****MODIFICACIONES/OBSERVACIONES**

Denominación de Producto: Estadística de bibliotecas escolares	
Tipo de Producto: Tablas	
Url:	
Canal o Medio de difusión: Internet	
Periodicidad del Producto de difusión: Anual	
Desagregación Territorial de resultados: Provincial	

Denominación de Producto:	
Tipo de Producto:	
Url:	
Canal o Medio de difusión:	
Periodicidad del Producto de difusión:	
Desagregación Territorial de resultados:	

Denominación de otros productos:
----------------------------------

Modificaciones/Observaciones:
-------------------------------

**USO Y UTILIZACIÓN DE RESULTADOS**

Perfil de Usuarios	
Solicitudes de datos	
Accesos en Web	
Impacto en medios	
Referencias técnicas	
Normas y planes	

**COSTE MÁXIMO ESTIMADO EN 2018****COSTE ECONÓMICO REAL EN 2018**

Coste: No genera coste externo
--------------------------------

No ha generado coste externo
------------------------------

NIVEL DE EJECUCIÓN DE LA ACTIVIDAD	Total		Parcial	X	Nulo	
Motivos del nivel de ejecución en caso de Parcial o Nulo:	Pendiente de difusión					

Evaluación PECA 2018	Estadística sobre la sociedad de la información y la comunicación en los centros docentes en Andalucía	08.01.05
-------------------------	--------------------------------------------------------------------------------------------------------	----------

<b>Tipo actividad:</b> Estadística	<b>Organismo responsable:</b> Consejería de Educación	<b>Tema:</b> 8. I+D+i y sociedad de la información
<b>Etapas de desarrollo:</b> Operación	<b>Objeto:</b> Producción	<b>Subtema:</b> 8.01 Investigación, desarrollo tecnológico e innovación
<b>Tipo de recogida:</b> Fuente administrativa		<b>Cumplimiento ejes:</b> Cohesión, Innovación, Género y Políticas Públicas

<b>Objetivo:</b> Conocer el grado de implantación de las herramientas, conocimientos y prácticas propias de la Sociedad de la Información en el Sistema Educativo no universitario de Andalucía
<b>Modificaciones/Observaciones:</b>
<b>Sujeto informante:</b> Centros escolares y Consejería de Educación
<b>Modificaciones/Observaciones:</b>
<b>Variables y atributos objeto de estudio:</b> Aspectos sobre la sociedad de la información y comunicación de los centros docentes no universitarios de Andalucía
<b>Modificaciones/Observaciones:</b>

#### TRABAJOS PREVISTOS EN 2018

Fase	Descripción tarea	Periodicidad	Desagregación territorial	Fecha realización	Fecha referencia datos
Estudios previos y diseño					
Recogida y grabación de información	Recogida y grabación de información	Anual	Provincial	Sep-Dic/2018	Curso 2018/2019
Tratamiento de datos y control de calidad	Tratamiento de datos y control de calidad	Anual	Provincial	2018	Curso 2017/2018
Obtención y difusión de resultados	Obtención y difusión de resultados	Anual	Provincial	Dic/2018	Curso 2017/2018
Otros					

#### TRABAJOS EJECUTADOS EN 2018

Fase	Descripción tarea	Periodicidad	Desagregación territorial	Fecha realización	Fecha referencia datos
Estudios previos y diseño					
Recogida y grabación de información	Recogida y grabación de información	Anual	Provincial	Sep-Dic/2018	Curso 2018/2019
Tratamiento de datos y control de calidad	Tratamiento de datos y control de calidad	Anual	Provincial	2018	Curso 2017/2018
Obtención y difusión de resultados	Obtención y difusión de resultados	Anual	Provincial	28/Mar/2019	Curso 2017/2018
Otros					

**RESULTADOS PREVISTOS**

**Variables y atributos a difundir:** Número de ordenadores operativos en el centro, número medio de alumnado por ordenador, número medio de profesores y profesoras por ordenador, número de aulas específicas de informática, porcentaje de centros con página web y porcentaje de centros con red

**Modificaciones/Observaciones:**

**PRODUCTOS DE DIFUSIÓN EN 2018****MODIFICACIONES/OBSERVACIONES**

<b>Denominación de Producto:</b> Sociedad de la información y la comunicación en los centros docentes	
<b>Tipo de Producto:</b> Tablas	
<b>Url:</b> <a href="http://www.juntadeandalucia.es/educacion/webportal/web/estadisticas/sociedad-de-la-informacion-y-la-comunicacion-en-los-centros-docentes">http://www.juntadeandalucia.es/educacion/webportal/web/estadisticas/sociedad-de-la-informacion-y-la-comunicacion-en-los-centros-docentes</a>	
<b>Canal o Medio de difusión:</b> Internet	
<b>Periodicidad del Producto de difusión:</b> Anual	
<b>Desagregación Territorial de resultados:</b> Provincial	

<b>Denominación de Producto:</b>	
<b>Tipo de Producto:</b>	
<b>Url:</b>	
<b>Canal o Medio de difusión:</b>	
<b>Periodicidad del Producto de difusión:</b>	
<b>Desagregación Territorial de resultados:</b>	

**Denominación de otros productos:**

**Modificaciones/Observaciones:**

**USO Y UTILIZACIÓN DE RESULTADOS**

<b>Perfil de Usuarios</b>	Los profesionales de la educación, las familias y los responsables de las políticas educativas u organismos públicos, entre los que podemos citar el Ministerio de Educación y Formación Profesional, el IECA y la propia Consejería
<b>Solicitudes de datos</b>	
<b>Accesos en Web</b>	
<b>Impacto en medios</b>	
<b>Referencias técnicas</b>	
<b>Normas y planes</b>	

**COSTE MÁXIMO ESTIMADO EN 2018****COSTE ECONÓMICO REAL EN 2018**

<b>Coste:</b> No genera coste externo	No ha generado coste externo
---------------------------------------	------------------------------

<b>NIVEL DE EJECUCIÓN DE LA ACTIVIDAD</b>	<b>Total</b>	<b>X</b>	<b>Parcial</b>		<b>Nulo</b>	
Motivos del nivel de ejecución en caso de Parcial o Nulo:						

Evaluación PECA 2018	Estadística del gasto público en educación	09.01.11
-------------------------	--------------------------------------------	----------

<b>Tipo actividad:</b> Estadística	<b>Organismo responsable:</b> Consejería de Educación	<b>Tema:</b> 9. Administración y servicios públicos
<b>Etapa de desarrollo:</b> Operación	<b>Objeto:</b> Producción	<b>Subtema:</b> 9.01 Administración pública
<b>Tipo de recogida:</b> Fuente administrativa y Recopilación o Síntesis		<b>Cumplimiento ejes:</b> Cohesión, Sostenibilidad y Políticas Públicas

<b>Objetivo:</b> Cuantificar el gasto público en educación no universitaria, a fin de relacionar el esfuerzo público en educación con el conjunto de la economía nacional e internacional
<b>Modificaciones/Observaciones:</b>
<b>Sujeto informante:</b> Junta de Andalucía
<b>Modificaciones/Observaciones:</b>
<b>Variables y atributos objeto de estudio:</b> Gasto público de las actividades que pueden considerarse educativas, comprendiendo tanto las actividades de enseñanza no universitaria como otras actividades anexas a estas enseñanzas
<b>Modificaciones/Observaciones:</b>

#### TRABAJOS PREVISTOS EN 2018

Fase	Descripción tarea	Periodicidad	Desagregación territorial	Fecha realización	Fecha referencia datos
Estudios previos y diseño					
Recogida y grabación de información	Recogida de datos del presupuesto liquidado	Anual	Autonómica	Ene-Jun/2018	2017 (liquidado)
Tratamiento de datos y control de calidad	Tratamiento de datos del presupuesto liquidado	Anual	Autonómica	Jul-Dic/2018	2017 (liquidado)
Obtención y difusión de resultados	Difusión de resultados	Anual	Autonómica	Dic/2018	2017
Otros					

#### TRABAJOS EJECUTADOS EN 2018

Fase	Descripción tarea	Periodicidad	Desagregación territorial	Fecha realización	Fecha referencia datos
Estudios previos y diseño					
Recogida y grabación de información	Recogida de datos del presupuesto liquidado	Anual	Autonómica	Ene-Jun/2018	2017 (liquidado)
Tratamiento de datos y control de calidad	Tratamiento de datos del presupuesto liquidado	Anual	Autonómica	Jul-Dic/2018	2017 (liquidado)
Obtención y difusión de resultados	Difusión de resultados	Anual	Autonómica	28/Mar/2019	2017
Otros					

**RESULTADOS PREVISTOS**

Variables y atributos a difundir: Gasto público en actividades de enseñanza, gasto público en actividades anexas, clasificación económica del gasto, y gasto en educación por consejerías

Modificaciones/Observaciones:

**PRODUCTOS DE DIFUSIÓN EN 2018****MODIFICACIONES/OBSERVACIONES**

Denominación de Producto: Gasto público en educación	
Tipo de Producto: Tablas	
Url: <a href="http://www.juntadeandalucia.es/educacion/webportal/web/estadisticas/gasto-publico-en-educacion">http://www.juntadeandalucia.es/educacion/webportal/web/estadisticas/gasto-publico-en-educacion</a>	
Canal o Medio de difusión: Internet	
Periodicidad del Producto de difusión: Anual	
Desagregación Territorial de resultados: Autonómica	

Denominación de Producto:	
Tipo de Producto:	
Url:	
Canal o Medio de difusión:	
Periodicidad del Producto de difusión:	
Desagregación Territorial de resultados:	

Denominación de otros productos:

Modificaciones/Observaciones:

**USO Y UTILIZACIÓN DE RESULTADOS**

Perfil de Usuarios	Los profesionales de la educación, las familias y los responsables de las políticas educativas u organismos públicos, entre los que podemos citar el Ministerio de Educación y Formación Profesional, el IECA y la propia Consejería
Solicitudes de datos	
Accesos en Web	
Impacto en medios	
Referencias técnicas	
Normas y planes	

**COSTE MÁXIMO ESTIMADO EN 2018****COSTE ECONÓMICO REAL EN 2018**

Coste: No genera coste externo	No ha generado coste externo
--------------------------------	------------------------------

<b>NIVEL DE EJECUCIÓN DE LA ACTIVIDAD</b>	<b>Total</b>	<b>X</b>	<b>Parcial</b>		<b>Nulo</b>	
Motivos del nivel de ejecución en caso de Parcial o Nulo:						



Evaluación PECA 2018	Plataforma Geográfica de Soporte a la Escolarización en Andalucía Educa SIG	02.01.14
-------------------------	-----------------------------------------------------------------------------	----------

<b>Tipo actividad:</b> Estadística y Cartográfica	<b>Organismo responsable:</b> Consejería de Educación	<b>Tema:</b> 2. Condiciones de vida y bienestar social
<b>Etapa de desarrollo:</b> Proyecto	<b>Objeto:</b> Difusión	<b>Subtema:</b> 2.01 Educación y formación
<b>Tipo de recogida:</b> Fuente administrativa		<b>Cumplimiento ejes:</b> Cohesión y Políticas Públicas

<b>Objetivo:</b> Mantenimiento de la herramienta de soporte al proceso de planificación de las zonas escolares. Mantenimiento del portal para la ciudadanía donde realizan consultas de servicios escolares disponibles a partir de la localización geográfica
<b>Modificaciones/Observaciones:</b>
<b>Sujeto informante:</b> Consejería de Educación
<b>Modificaciones/Observaciones:</b>
<b>Variables y atributos objeto de estudio:</b> Centros educativos y zonas escolares de los municipios andaluces
<b>Modificaciones/Observaciones:</b>

#### TRABAJOS PREVISTOS EN 2018

Fase	Descripción tarea	Periodicidad	Desagregación territorial	Fecha realización	Fecha referencia datos
Estudios previos y diseño					
Recogida y grabación de información	Recogida y grabación de información	Anual	Puntual	2018	Curso 2018/2019
Tratamiento de datos y control de calidad	Tratamiento de datos y control de calidad	Anual	Puntual	2018	Curso 2018/2019
Obtención y difusión de resultados	Obtención y difusión de resultados	Anual	Puntual	Feb/2018	Curso 2018/2019
Otros					

#### TRABAJOS EJECUTADOS EN 2018

Fase	Descripción tarea	Periodicidad	Desagregación territorial	Fecha realización	Fecha referencia datos
Estudios previos y diseño					
Recogida y grabación de información	Recogida y grabación de información	Anual	Puntual	2018	Curso 2018/2019
Tratamiento de datos y control de calidad	Tratamiento de datos y control de calidad	Anual	Puntual	2018	Curso 2018/2019
Obtención y difusión de resultados	Obtención y difusión de resultados	Anual	Puntual	Feb/2018	Curso 2018/2019
Otros					

**RESULTADOS PREVISTOS**

Variables y atributos a difundir: Centros docentes

Modificaciones/Observaciones:

**PRODUCTOS DE DIFUSIÓN EN 2018****MODIFICACIONES/OBSERVACIONES**

Denominación de Producto: Visor EducaSIG	
Tipo de Producto: Directorios y Mapas	
Url: <a href="http://www.juntadeandalucia.es/educacion/webportal/web/estadisticas/cartografia">http://www.juntadeandalucia.es/educacion/webportal/web/estadisticas/cartografia</a>	
Canal o Medio de difusión: Internet	
Periodicidad del Producto de difusión: Anual	
Desagregación Territorial de resultados: Puntual	

Denominación de Producto:	
Tipo de Producto:	
Url:	
Canal o Medio de difusión:	
Periodicidad del Producto de difusión:	
Desagregación Territorial de resultados:	

Denominación de otros productos:

Modificaciones/Observaciones:

**USO Y UTILIZACIÓN DE RESULTADOS**

Perfil de Usuarios	Ciudadanía en general
Solicitudes de datos	
Accesos en Web	
Impacto en medios	
Referencias técnicas	
Normas y planes	

**COSTE MÁXIMO ESTIMADO EN 2018****COSTE ECONÓMICO REAL EN 2018**

Coste: No genera coste externo	No ha generado coste externo
--------------------------------	------------------------------

<b>NIVEL DE EJECUCIÓN DE LA ACTIVIDAD</b>	<b>Total</b>	<b>X</b>	<b>Parcial</b>		<b>Nulo</b>	
Motivos del nivel de ejecución en caso de Parcial o Nulo:						

## CONSEJERÍA DE SALUD

Estadística del Conjunto mínimo básico de datos hospitalarios.....	277
Sistema de información de atención primaria.....	279
Estadística de centros sanitarios de atención especializada de Andalucía.....	281
Estadísticas del Registro de voluntades vitales anticipadas de Andalucía.....	283
Cartografía para la ordenación y planificación sanitaria de Andalucía.....	285
Infraestructura cartográfica sanitaria.....	287
Registro de industrias alimentarias autorizadas.....	289
Estadísticas de actuaciones en materia de consumo.....	291
Base de datos de usuarios del sistema sanitario público de Andalucía.....	293
Base poblacional de salud.....	295
Estadísticas del Registro de cáncer en Andalucía.....	297
Estadística de enfermedades transmisibles en Andalucía.....	299
Estadística de interrupción voluntaria del embarazo en Andalucía.....	301
Registro de entidades, centros, establecimientos y servicios sanitarios.....	303
Mejora de la producción estadística sanitaria mediante el enlace de registros.....	305
Codificación y Terminología para las estadísticas sanitarias.....	307
Georreferenciación en el ámbito sanitario.....	309
Encuesta Andaluza de Salud.....	311
Estadísticas de garantías de derechos sanitarios de la ciudadanía andaluza.....	313
Estadística de la actividad realizada por los hospitales concertados en Andalucía.....	315
Registro de Unidades de Gestión Clínica.....	317
Estadística sobre la atención bucodental infantil.....	319
Memoria estadística de la Consejería de Salud.....	321
Estadísticas de investigación biomédica.....	323
Estadística de la facturación de la asistencia sanitaria a ciudadanos europeos en estancia temporal en Andalucía.....	325
Estadística de control de calidad de aguas de baño.....	327
Estadística de control de calidad del agua de consumo humano en Andalucía.....	329



Evaluación PECA 2018	Estadística del Conjunto mínimo básico de datos hospitalarios	02.02.02
-------------------------	---------------------------------------------------------------	----------

<b>Tipo actividad:</b> Estadística	<b>Organismo responsable:</b> Consejería de Salud	<b>Tema:</b> 2. Condiciones de vida y bienestar social
<b>Eta de desarrollo:</b> Operación	<b>Objeto:</b> Producción	<b>Subtema:</b> 2.02 Salud
<b>Tipo de recogida:</b> Fuente administrativa	<b>Cumplimiento ejes:</b> Cohesión, Género y Políticas Públicas	

<b>Objetivo:</b> Identificar y cuantificar la actividad producida en el ámbito de la hospitalización, de la cirugía mayor ambulatoria y de las urgencias de los hospitales del sistema sanitario público andaluz (Servicio Andaluz de Salud y empresas públicas)
<b>Modificaciones/Observaciones:</b>
<b>Sujeto informante:</b> Hospitales del Servicio Sanitario Público Andaluz
<b>Modificaciones/Observaciones:</b>
<b>Variables y atributos objeto de estudio:</b> Actividad de los hospitales
<b>Modificaciones/Observaciones:</b>

#### TRABAJOS PREVISTOS EN 2018

Fase	Descripción tarea	Periodicidad	Desagregación territorial	Fecha realización	Fecha referencia datos
Estudios previos y diseño					
Recogida y grabación de información	Recogida de información	Anual	Puntual	Feb/2018	2017
Tratamiento de datos y control de calidad	Tratamiento de datos y control de calidad	Anual	Puntual	Mar/2018	2017
Obtención y difusión de resultados	Difusión de resultados	Anual	Puntual	Abr/2018	2017
Otros					

#### TRABAJOS EJECUTADOS EN 2018

Fase	Descripción tarea	Periodicidad	Desagregación territorial	Fecha realización	Fecha referencia datos
Estudios previos y diseño					
Recogida y grabación de información	Recogida de información	Anual	Puntual	Feb/2018	2017
Tratamiento de datos y control de calidad	Tratamiento de datos y control de calidad	Anual	Puntual	Mar/2018	2017
Obtención y difusión de resultados	Difusión de resultados	Anual	Puntual	Abr/2018	2017
Otros					

**RESULTADOS PREVISTOS**

**Variables y atributos a difundir:** Media de diagnósticos y procedimientos codificados por alta, distribución de altas y estancias según género, índices funcionales e índice casuístico por hospital e indicadores de urgencias

**Modificaciones/Observaciones:**

**PRODUCTOS DE DIFUSIÓN EN 2018****MODIFICACIONES/OBSERVACIONES**

<b>Denominación de Producto:</b> Conjunto Mínimo Básico de Datos al Alta Hospitalaria. Grupos Relacionados por el Diagnóstico	
<b>Tipo de Producto:</b> Tablas	
<b>Url:</b> <a href="http://www.juntadeandalucia.es/servicioandaluzdesalud/principal/documentosacc.asp?pagina=profesionales_cmbd&amp;isback=true">http://www.juntadeandalucia.es/servicioandaluzdesalud/principal/documentosacc.asp?pagina=profesionales_cmbd&amp;isback=true</a>	
<b>Canal o Medio de difusión:</b> Internet	
<b>Periodicidad del Producto de difusión:</b> Anual	
<b>Desagregación Territorial de resultados:</b> Puntual	

<b>Denominación de Producto:</b> Estadísticos Andaluces de los Grupos Relacionados por el Diagnóstico	
<b>Tipo de Producto:</b> Tablas	
<b>Url:</b> <a href="http://www.juntadeandalucia.es/servicioandaluzdesalud/principal/documentosacc.asp?pagina=profesionales_cmbd_indicadoresCMBD">http://www.juntadeandalucia.es/servicioandaluzdesalud/principal/documentosacc.asp?pagina=profesionales_cmbd_indicadoresCMBD</a>	
<b>Canal o Medio de difusión:</b> Internet	
<b>Periodicidad del Producto de difusión:</b> Anual	
<b>Desagregación Territorial de resultados:</b> Puntual	

**Denominación de otros productos:** Servicio Andaluz de Salud. Información básica

**Modificaciones/Observaciones:**

**USO Y UTILIZACIÓN DE RESULTADOS**

<b>Perfil de Usuarios</b>	
<b>Solicitudes de datos</b>	
<b>Accesos en Web</b>	
<b>Impacto en medios</b>	
<b>Referencias técnicas</b>	
<b>Normas y planes</b>	

**COSTE MÁXIMO ESTIMADO EN 2018****COSTE ECONÓMICO REAL EN 2018**

<b>Coste:</b> No genera coste externo	No ha generado coste externo
---------------------------------------	------------------------------

<b>NIVEL DE EJECUCIÓN DE LA ACTIVIDAD</b>	<b>Total</b>	<b>X</b>	<b>Parcial</b>		<b>Nulo</b>	
Motivos del nivel de ejecución en caso de Parcial o Nulo:						

Evaluación PECA 2018	Sistema de información de atención primaria	02.02.09
-------------------------	---------------------------------------------	----------

<b>Tipo actividad:</b> Estadística	<b>Organismo responsable:</b> Consejería de Salud	<b>Tema:</b> 2. Condiciones de vida y bienestar social
<b>Etapas de desarrollo:</b> Operación	<b>Objeto:</b> Producción	<b>Subtema:</b> 2.02 Salud
<b>Tipo de recogida:</b> Fuente administrativa		<b>Cumplimiento ejes:</b> Cohesión, Género y Políticas Públicas

<b>Objetivo:</b> Obtener información sobre la actividad asistencial y salud pública desarrollada en los distritos de atención primaria y en las áreas de gestión sanitaria de Andalucía, que permita analizar la utilización de los servicios de atención primaria por parte de la población y los recursos disponibles, así como la evolución de los sistemas de información en atención primaria
<b>Modificaciones/Observaciones:</b>
<b>Sujeto informante:</b> Servicio Andaluz de Salud
<b>Modificaciones/Observaciones:</b>
<b>Variables y atributos objeto de estudio:</b> Información sobre los distintos tipos de actividad asistencial y promoción de la salud llevada a cabo en los Distritos de Atención Primaria de Salud y Áreas de Gestión Sanitarias de Andalucía
<b>Modificaciones/Observaciones:</b>

#### TRABAJOS PREVISTOS EN 2018

Fase	Descripción tarea	Periodicidad	Desagregación territorial	Fecha realización	Fecha referencia datos
Estudios previos y diseño					
Recogida y grabación de información	Recogida de información	Anual	Puntual	Sem1/2018	2017
Tratamiento de datos y control de calidad	Tratamiento de datos y control de calidad	Anual	Supramunicipal	Tri3/2018	2017
Obtención y difusión de resultados	Difusión de resultados	Anual	Provincial, Autonómica	Oct/2018 Dic/2018	2017
Otros					

#### TRABAJOS EJECUTADOS EN 2018

Fase	Descripción tarea	Periodicidad	Desagregación territorial	Fecha realización	Fecha referencia datos
Estudios previos y diseño					
Recogida y grabación de información	Recogida de información	Anual	Puntual	Sem1/2018	2017
Tratamiento de datos y control de calidad	Tratamiento de datos y control de calidad	Anual	Supramunicipal	Tri3/2018	2017
Obtención y difusión de resultados	Difusión de resultados	Anual	Autonómica	Dic/2018	2017
Otros					

## RESULTADOS PREVISTOS

**Variables y atributos a difundir:** Distritos, medicina de familia, pediatría, enfermería, dispositivos de apoyo, urgencias, pruebas diagnósticas e interconsultas, consultas del centro y domicilio, pacientes, sesiones, urgencias médicas/enfermería, derivaciones, pruebas de analítica y radio

**Modificaciones/Observaciones:** N° consultas (centro y domicilio) por servicio y porcentaje sexo. Dispositivos de rehabilitación (pacientes atendidos y porcentaje sexo). Red de transporte y equipo de emergencias (actividad por tipo dispositivo y porcentaje sexo)

## PRODUCTOS DE DIFUSIÓN EN 2018

## MODIFICACIONES/OBSERVACIONES

<b>Denominación de Producto:</b> Servicio Andaluz de Salud. Información básica	
<b>Tipo de Producto:</b> Tablas Y Gráficos	
<b>Url:</b> <a href="http://www.juntadeandalucia.es/servicioandaluzdesalud/publicaciones/listado.asp?mater=7">http://www.juntadeandalucia.es/servicioandaluzdesalud/publicaciones/listado.asp?mater=7</a>	
<b>Canal o Medio de difusión:</b> Internet	
<b>Periodicidad del Producto de difusión:</b> Anual	
<b>Desagregación Territorial de resultados:</b> Autonómica	

<b>Denominación de Producto:</b> Memoria estadística de la Consejería Salud	No se ha difundido este producto
<b>Tipo de Producto:</b> Tablas y Gráficos	
<b>Url:</b>	
<b>Canal o Medio de difusión:</b> Internet	
<b>Periodicidad del Producto de difusión:</b> Anual	
<b>Desagregación Territorial de resultados:</b> Provincial	

<b>Denominación de otros productos:</b>
<b>Modificaciones/Observaciones:</b>

## USO Y UTILIZACIÓN DE RESULTADOS

<b>Perfil de Usuarios</b>	
<b>Solicitudes de datos</b>	
<b>Accesos en Web</b>	
<b>Impacto en medios</b>	
<b>Referencias técnicas</b>	
<b>Normas y planes</b>	

## COSTE MÁXIMO ESTIMADO EN 2018

## COSTE ECONÓMICO REAL EN 2018

<b>Coste:</b> No genera coste externo	No ha generado coste externo
---------------------------------------	------------------------------

NIVEL DE EJECUCIÓN DE LA ACTIVIDAD	Total	Parcial	X	Nulo
Motivos del nivel de ejecución en caso de Parcial o Nulo:	Desajustes en la difusión			



Evaluación PECA 2018	Estadística de centros sanitarios de atención especializada de Andalucía	02.02.10
-------------------------	--------------------------------------------------------------------------	----------

Tipo actividad: Estadística	Organismo responsable: Consejería de Salud	Tema: 2. Condiciones de vida y bienestar social
Etapa de desarrollo: Operación	Objeto: Producción	Subtema: 2.02 Salud
Tipo de recogida: Observación directa		Cumplimiento ejes: Cohesión y Políticas Públicas

<b>Objetivo:</b> Obtener información sobre los recursos disponibles, la actividad asistencial realizada y su coste económico, en los centros sanitarios de atención especializada en Andalucía
<b>Modificaciones/Observaciones:</b>
<b>Sujeto informante:</b> Centros sanitarios de atención especializada
<b>Modificaciones/Observaciones:</b>
<b>Variables y atributos objeto de estudio:</b> Información estadística sobre establecimientos sanitarios con régimen de internado en Andalucía, ya sean de gestión pública o privada
<b>Modificaciones/Observaciones:</b>

#### TRABAJOS PREVISTOS EN 2018

Fase	Descripción tarea	Periodicidad	Desagregación territorial	Fecha realización	Fecha referencia datos
Estudios previos y diseño					
Recogida y grabación de información	Recogida de información	Anual	Puntual	Oct/2018	2017
Tratamiento de datos y control de calidad	Tratamiento de datos y control de calidad	Anual	Provincial	Oct/2018	2017
Obtención y difusión de resultados	Difusión de resultados	Anual	Provincial	Oct/2018	2017
Otros					

#### TRABAJOS EJECUTADOS EN 2018

Fase	Descripción tarea	Periodicidad	Desagregación territorial	Fecha realización	Fecha referencia datos
Estudios previos y diseño					
Recogida y grabación de información	Recogida de información	Anual	Puntual	Oct/2018	2017
Tratamiento de datos y control de calidad	Tratamiento de datos y control de calidad	Anual	Provincial	Oct/2018	2017
Obtención y difusión de resultados	Difusión de resultados	Anual	Provincial	Oct/2018	2017
Otros					

**RESULTADOS PREVISTOS**

**Variables y atributos a difundir:** Altas, estancias, estancia media, porcentaje de ocupación, intervalo de sustitución, rotación enfermo-cama

**Modificaciones/Observaciones:** Altas, estancias observadas y esperadas, estancia media, índice de utilización de estancias, puntos GRD, índice causístico, etc.

**PRODUCTOS DE DIFUSIÓN EN 2018****MODIFICACIONES/OBSERVACIONES**

<b>Denominación de Producto:</b> Memoria estadística de la Consejería de Salud	No se ha difundido este producto
<b>Tipo de Producto:</b> Tablas y Gráficos	
<b>Url:</b>	
<b>Canal o Medio de difusión:</b> Internet	
<b>Periodicidad del Producto de difusión:</b> Anual	
<b>Desagregación Territorial de resultados:</b> Provincial	

<b>Denominación de Producto:</b>	Indicadores por Servicio, Unidad y Hospital. CMBD 2017
<b>Tipo de Producto:</b>	Tablas
<b>Url:</b> <a href="http://www.juntadeandalucia.es/servicioandaluzdesalud/publicaciones/listadodetalle.asp?idp=707">http://www.juntadeandalucia.es/servicioandaluzdesalud/publicaciones/listadodetalle.asp?idp=707</a>	
<b>Canal o Medio de difusión:</b>	Internet
<b>Periodicidad del Producto de difusión:</b>	Anual
<b>Desagregación Territorial de resultados:</b>	Puntual

**Denominación de otros productos:**

**Modificaciones/Observaciones:**

**USO Y UTILIZACIÓN DE RESULTADOS**

<b>Perfil de Usuarios</b>	
<b>Solicitudes de datos</b>	
<b>Accesos en Web</b>	
<b>Impacto en medios</b>	
<b>Referencias técnicas</b>	
<b>Normas y planes</b>	

**COSTE MÁXIMO ESTIMADO EN 2018****COSTE ECONÓMICO REAL EN 2018**

<b>Coste:</b> No genera coste externo	No ha generado coste externo
---------------------------------------	------------------------------

<b>NIVEL DE EJECUCIÓN DE LA ACTIVIDAD</b>	<b>Total</b>	<b>X</b>	<b>Parcial</b>		<b>Nulo</b>	
Motivos del nivel de ejecución en caso de Parcial o Nulo:						

Evaluación PECA 2018	Estadísticas del Registro de voluntades vitales anticipadas de Andalucía	02.02.12
-------------------------	--------------------------------------------------------------------------	----------

Tipo actividad: Estadística	Organismo responsable: Consejería de Salud	Tema: 2. Condiciones de vida y bienestar social
Etapa de desarrollo: Operación	Objeto: Producción	Subtema: 2.02 Salud
Tipo de recogida: Fuente administrativa		Cumplimiento ejes: Cohesión y Políticas Públicas

<b>Objetivo:</b> Generar estadísticas del Registro de voluntades vitales anticipadas de Andalucía
<b>Modificaciones/Observaciones:</b>
<b>Sujeto informante:</b> Consejería de Salud
<b>Modificaciones/Observaciones:</b>
<b>Variables y atributos objeto de estudio:</b> Información estadística sobre la población que manifiesta su voluntad vital anticipada a través de su inscripción en el Registro, así como los profesionales sanitarios que acceden al mismo
<b>Modificaciones/Observaciones:</b>

#### TRABAJOS PREVISTOS EN 2018

Fase	Descripción tarea	Periodicidad	Desagregación territorial	Fecha realización	Fecha referencia datos
Estudios previos y diseño					
Recogida y grabación de información	Recogida de información	Anual, Mensual	Puntual	Feb/2018, Ene-Dic/2018	2017, Dic/2017-Nov/2018
Tratamiento de datos y control de calidad	Tratamiento de datos y control de calidad	Anual, Mensual	Puntual, Provincial	Tri1/2018, Ene-Dic/2018	2017, Nov/2017-Oct/2018
Obtención y difusión de resultados	Difusión de resultados	Mensual Anual	Provincial, Puntual Provincial	Ene/2018, Feb/2018, Mar/2018, Abr/2018, May/2018, Jun/2018 Jul/2018, Ago/2018, Sep/2018, Oct/2018, Nov/2018, Dic/2018 Oct/2018	Dic/2017, Ene/2018, Feb/2018, Mar/2018, Abr/2018, May/2018 Jun/2018, Jul/2018, Ago/2018, Sep/2018, Oct/2018, Nov/2018 2017
Otros					

#### TRABAJOS EJECUTADOS EN 2018

Fase	Descripción tarea	Periodicidad	Desagregación territorial	Fecha realización	Fecha referencia datos
Estudios previos y diseño					
Recogida y grabación de información	Recogida de información	Anual, Mensual	Puntual	Feb/2018, Ene-Dic/2018	2017, Dic/2017-Nov/2018
Tratamiento de datos y control de calidad	Tratamiento de datos y control de calidad	Anual, Mensual	Puntual, Provincial	Tri1/2018, Ene-Dic/2018	2017, Nov/2017-Oct/2018
Obtención y difusión de resultados	Difusión de resultados	Mensual Anual	Provincial, Puntual Provincial	Ene/2018, Feb/2018, Mar/2018, Abr/2018, May/2018, Jun/2018 Jul/2018, Ago/2018, Sep/2018, Oct/2018, Nov/2018, Dic/2018 Oct/2018	Dic/2017, Ene/2018, Feb/2018, Mar/2018, Abr/2018, May/2018 Jun/2018, Jul/2018, Ago/2018, Sep/2018, Oct/2018, Nov/2018 2017
Otros					

**RESULTADOS PREVISTOS**

**Variables y atributos a difundir:** Número de inscripciones en el Registro de voluntades vitales anticipadas de Andalucía, por sexo, grupo de edad y provincia. Número de consultas mensuales de los profesionales

**Modificaciones/Observaciones:** Sólo ofrece información del Número de inscripciones del Registro de voluntades vitales anticipadas de Andalucía, por provincia

**PRODUCTOS DE DIFUSIÓN EN 2018****MODIFICACIONES/OBSERVACIONES**

<b>Denominación de Producto:</b> Memoria estadística de la Consejería de Salud	No se ha difundido este producto
<b>Tipo de Producto:</b> Tablas	
<b>Url:</b>	
<b>Canal o Medio de difusión:</b> Internet	
<b>Periodicidad del Producto de difusión:</b> Anual	
<b>Desagregación Territorial de resultados:</b> Provincial	

<b>Denominación de Producto:</b> Registro de voluntades vitales anticipadas	
<b>Tipo de Producto:</b> Informes	
<b>Url:</b> <a href="https://www.juntadeandalucia.es/salud/rv2/descargasProfesional.action?idMenu=43-62">https://www.juntadeandalucia.es/salud/rv2/descargasProfesional.action?idMenu=43-62</a>	
<b>Canal o Medio de difusión:</b> Internet	
<b>Periodicidad del Producto de difusión:</b> Anual y Mensual	
<b>Desagregación Territorial de resultados:</b> Puntual y Provincial	

**Denominación de otros productos:**

**Modificaciones/Observaciones:**

**USO Y UTILIZACIÓN DE RESULTADOS**

<b>Perfil de Usuarios</b>	
<b>Solicitudes de datos</b>	
<b>Accesos en Web</b>	
<b>Impacto en medios</b>	
<b>Referencias técnicas</b>	
<b>Normas y planes</b>	

**COSTE MÁXIMO ESTIMADO EN 2018****COSTE ECONÓMICO REAL EN 2018**

<b>Coste:</b> No genera coste externo	No ha generado coste externo
---------------------------------------	------------------------------

<b>NIVEL DE EJECUCIÓN DE LA ACTIVIDAD</b>	<b>Total</b>		<b>Parcial</b>	<b>X</b>	<b>Nulo</b>	
Motivos del nivel de ejecución en caso de Parcial o Nulo:	Desajustes en la difusión					

Evaluación PECA 2018	Cartografía para la ordenación y planificación sanitaria de Andalucía	02.02.18
-------------------------	-----------------------------------------------------------------------	----------

Tipo actividad: Cartográfica	Organismo responsable: Consejería de Salud	Tema: 2. Condiciones de vida y bienestar social
Etapa de desarrollo: Operación	Objeto: Producción	Subtema: 2.02 Salud
Tipo de recogida: Fuente administrativa		Cumplimiento ejes: Cohesión y Políticas Públicas

Objetivo: Obtención de información geográfica relativa a los ámbitos territoriales de ordenación y gestión
Modificaciones/Observaciones:
Sujeto informante: Consejería de Salud
Modificaciones/Observaciones:
Variables y atributos objeto de estudio: Ámbitos de influencia en atención primaria y especializada
Modificaciones/Observaciones:

#### TRABAJOS PREVISTOS EN 2018

Fase	Descripción tarea	Periodicidad	Desagregación territorial	Fecha realización	Fecha referencia datos
Estudios previos y diseño	Definición de contenidos y análisis de fuentes de datos	Anual	Multiterritorial	2018	-
Recogida y grabación de información	Recogida de información	Anual	Multiterritorial	Tri1/2018	2017
Tratamiento de datos y control de calidad	Tratamiento de datos y control de calidad	Anual	Multiterritorial	Tri2-Tri3/2018	2017
Obtención y difusión de resultados	Difusión de resultados	Anual	Multiterritorial	Dic/2018	2017
Otros					

#### TRABAJOS EJECUTADOS EN 2018

Fase	Descripción tarea	Periodicidad	Desagregación territorial	Fecha realización	Fecha referencia datos
Estudios previos y diseño	Definición de contenidos y análisis de fuentes de datos	Anual	Multiterritorial	2018	-
Recogida y grabación de información	Recogida de información	Anual	Multiterritorial	Tri1/2018	2017
Tratamiento de datos y control de calidad	Tratamiento de datos y control de calidad	Anual	Multiterritorial	Tri2-Tri3/2018	2017
Obtención y difusión de resultados	Difusión de resultados	Anual	Multiterritorial	Dic/2018	2017
Otros					

**RESULTADOS PREVISTOS**

Variables y atributos a difundir: Mapa de atención primaria y mapa de atención especializada

Modificaciones/Observaciones:

**PRODUCTOS DE DIFUSIÓN EN 2018****MODIFICACIONES/OBSERVACIONES**

Denominación de Producto: IDESalud	
Tipo de Producto: Datos espaciales	
Url: <a href="https://www.juntadeandalucia.es/organismos/saludyfamilias/consejeria/sobre-consejeria/estadistica-cartografia/paginas/cartografia-salud.html">https://www.juntadeandalucia.es/organismos/saludyfamilias/consejeria/sobre-consejeria/estadistica-cartografia/paginas/cartografia-salud.html</a>	
Canal o Medio de difusión: Internet	
Periodicidad del Producto de difusión: Anual	
Desagregación Territorial de resultados: Multiterritorial	

Denominación de Producto:	
Tipo de Producto:	
Url:	
Canal o Medio de difusión:	
Periodicidad del Producto de difusión:	
Desagregación Territorial de resultados:	

Denominación de otros productos:

Modificaciones/Observaciones:

**USO Y UTILIZACIÓN DE RESULTADOS**

Perfil de Usuarios	
Solicitudes de datos	
Accesos en Web	
Impacto en medios	
Referencias técnicas	
Normas y planes	

**COSTE MÁXIMO ESTIMADO EN 2018****COSTE ECONÓMICO REAL EN 2018**

Coste: No genera coste externo

No ha generado coste externo

NIVEL DE EJECUCIÓN DE LA ACTIVIDAD	Total	X	Parcial		Nulo	
Motivos del nivel de ejecución en caso de Parcial o Nulo:						

Evaluación PECA 2018	Infraestructura cartográfica sanitaria	02.02.19
-------------------------	----------------------------------------	----------

Tipo actividad: Cartográfica	Organismo responsable: Consejería de Salud	Tema: 2. Condiciones de vida y bienestar social
Etapa de desarrollo: Operación	Objeto: Difusión	Subtema: 2.02 Salud
Tipo de recogida: Recopilación o Síntesis		Cumplimiento ejes: Cohesión y Políticas Públicas

Objetivo: Proporcionar los servicios WMS y WFS que sectorialmente corresponden a la Consejería de Salud
Modificaciones/Observaciones:
Sujeto informante: Consejería de Salud
Modificaciones/Observaciones:
Variables y atributos objeto de estudio: Información espacial que produce la Consejería de Salud
Modificaciones/Observaciones:

#### TRABAJOS PREVISTOS EN 2018

Fase	Descripción tarea	Periodicidad	Desagregación territorial	Fecha realización	Fecha referencia datos
Estudios previos y diseño					
Recogida y grabación de información	Recogida de información	Anual	Multiterritorial	2018	2017 y anteriores
Tratamiento de datos y control de calidad	Tratamiento de datos y control de calidad	Anual	Multiterritorial	2018	2017 y anteriores
Obtención y difusión de resultados	Difusión de resultados	Anual	Multiterritorial	Dic/2018	2017 y anteriores
Otros					

#### TRABAJOS EJECUTADOS EN 2018

Fase	Descripción tarea	Periodicidad	Desagregación territorial	Fecha realización	Fecha referencia datos
Estudios previos y diseño					
Recogida y grabación de información	Recogida de información	Anual	Multiterritorial	2018	2017 y anteriores
Tratamiento de datos y control de calidad	Tratamiento de datos y control de calidad	Anual	Multiterritorial	2018	2017 y anteriores
Obtención y difusión de resultados	Difusión de resultados	Anual	Multiterritorial	Dic/2018	2017 y anteriores
Otros					

**RESULTADOS PREVISTOS**

Variables y atributos a difundir: Cartografía general, servicios sanitarios, indicadores de población y características demográficas, de situación de la salud y otros

Modificaciones/Observaciones:

**PRODUCTOS DE DIFUSIÓN EN 2018****MODIFICACIONES/OBSERVACIONES**

Denominación de Producto: IDESalud	
Tipo de Producto: Datos espaciales	
Url: <a href="https://www.juntadeandalucia.es/organismos/saludyfamilias/consejeria/sobre-consejeria/estadistica-cartografia/paginas/cartografia-salud.html">https://www.juntadeandalucia.es/organismos/saludyfamilias/consejeria/sobre-consejeria/estadistica-cartografia/paginas/cartografia-salud.html</a>	
Canal o Medio de difusión: Internet	
Periodicidad del Producto de difusión: Anual	
Desagregación Territorial de resultados: Multiterritorial	

Denominación de Producto:	
Tipo de Producto:	
Url:	
Canal o Medio de difusión:	
Periodicidad del Producto de difusión:	
Desagregación Territorial de resultados:	

Denominación de otros productos:

Modificaciones/Observaciones:

**USO Y UTILIZACIÓN DE RESULTADOS**

Perfil de Usuarios	
Solicitudes de datos	
Accesos en Web	
Impacto en medios	
Referencias técnicas	
Normas y planes	

**COSTE MÁXIMO ESTIMADO EN 2018****COSTE ECONÓMICO REAL EN 2018**

Coste: No genera coste externo

No ha generado coste externo

NIVEL DE EJECUCIÓN DE LA ACTIVIDAD	Total	X	Parcial		Nulo	
Motivos del nivel de ejecución en caso de Parcial o Nulo:						



Evaluación PECA 2018	Registro de industrias alimentarias autorizadas	05.07.05
-------------------------	-------------------------------------------------	----------

Tipo actividad: Estadística	Organismo responsable: Consejería de Salud	Tema: 5. Actividad económica y tejido empresarial
Etapa de desarrollo: Operación	Objeto: Producción	Subtema: 5.07 Industria, energía y minas
Tipo de recogida: Fuente administrativa		Cumplimiento ejes:

Objetivo: Conocer las características básicas de todas las industrias alimentarias autorizadas por la Consejería de Salud
Modificaciones/Observaciones:
Sujeto informante: Consejería de Salud
Modificaciones/Observaciones:
Variables y atributos objeto de estudio: Información estadística sobre la industria y establecimiento con autorización sanitaria de funcionamiento
Modificaciones/Observaciones:

#### TRABAJOS PREVISTOS EN 2018

Fase	Descripción tarea	Periodicidad	Desagregación territorial	Fecha realización	Fecha referencia datos
Estudios previos y diseño					
Recogida y grabación de información	Recogida de información	Anual	Puntual	2018	2017
Tratamiento de datos y control de calidad	Tratamiento de datos y control de calidad	Anual	Provincial	Ene/2018	2017
Obtención y difusión de resultados	Difusión de resultados	Anual	Provincial	Oct/2018	2017
Otros					

#### TRABAJOS EJECUTADOS EN 2018

Fase	Descripción tarea	Periodicidad	Desagregación territorial	Fecha realización	Fecha referencia datos
Estudios previos y diseño					
Recogida y grabación de información	Recogida de información	Anual	Puntual	2018	2017
Tratamiento de datos y control de calidad	Tratamiento de datos y control de calidad	Anual	Provincial	Ene/2018	2017
Obtención y difusión de resultados					
Otros					

**RESULTADOS PREVISTOS**

<b>Variables y atributos a difundir:</b> Número de industrias y establecimientos en actividad, número de industrias y establecimientos inspeccionados
-------------------------------------------------------------------------------------------------------------------------------------------------------

<b>Modificaciones/Observaciones:</b>
--------------------------------------

**PRODUCTOS DE DIFUSIÓN EN 2018****MODIFICACIONES/OBSERVACIONES**

<b>Denominación de Producto:</b> Memoria estadística de la Consejería de Salud	
<b>Tipo de Producto:</b> Tablas Gráficos	
<b>Url:</b>	
<b>Canal o Medio de difusión:</b> Internet	
<b>Periodicidad del Producto de difusión:</b> Anual	
<b>Desagregación Territorial de resultados:</b> Provincial	

<b>Denominación de Producto:</b>	
<b>Tipo de Producto:</b>	
<b>Url:</b>	
<b>Canal o Medio de difusión:</b>	
<b>Periodicidad del Producto de difusión:</b>	
<b>Desagregación Territorial de resultados:</b>	

<b>Denominación de otros productos:</b>
-----------------------------------------

<b>Modificaciones/Observaciones:</b>
--------------------------------------

**USO Y UTILIZACIÓN DE RESULTADOS**

<b>Perfil de Usuarios</b>	
<b>Solicitudes de datos</b>	
<b>Accesos en Web</b>	
<b>Impacto en medios</b>	
<b>Referencias técnicas</b>	
<b>Normas y planes</b>	

**COSTE MÁXIMO ESTIMADO EN 2018****COSTE ECONÓMICO REAL EN 2018**

<b>Coste:</b> No genera coste externo
---------------------------------------

No ha generado coste externo
------------------------------

<b>NIVEL DE EJECUCIÓN DE LA ACTIVIDAD</b>	<b>Total</b>		<b>Parcial</b>	<b>X</b>	<b>Nulo</b>	
Motivos del nivel de ejecución en caso de Parcial o Nulo:	Pendiente de difusión					

Evaluación PECA 2018	Estadísticas de actuaciones en materia de consumo	12.00.01
-------------------------	---------------------------------------------------	----------

<b>Tipo actividad:</b> Estadística	<b>Organismo responsable:</b> Consejería de Salud	<b>Tema:</b> 12. Consumo
<b>Etapa de desarrollo:</b> Operación	<b>Objeto:</b> Producción	<b>Subtema:</b> 12.00 No se divide
<b>Tipo de recogida:</b> Fuente administrativa	<b>Cumplimiento ejes:</b> Cohesión, Género y Políticas Públicas	

<b>Objetivo:</b> Conocer las actuaciones desarrolladas en materia de información, inspección de mercado, educación y promoción de los consumidores llevadas a cabo por los órganos competentes en materia de consumo en la Comunidad Autónoma de Andalucía
<b>Modificaciones/Observaciones:</b>
<b>Sujeto informante:</b> Consejería de Salud
<b>Modificaciones/Observaciones:</b>
<b>Variables y atributos objeto de estudio:</b> Actuaciones administrativas generadas en la gestión de las competencias que tiene atribuidas la Consejería en materia de defensa y protección del consumidor
<b>Modificaciones/Observaciones:</b>

#### TRABAJOS PREVISTOS EN 2018

Fase	Descripción tarea	Periodicidad	Desagregación territorial	Fecha realización	Fecha referencia datos
Estudios previos y diseño					
Recogida y grabación de información	Recogida de información	Continua	Provincial	2018	2018
Tratamiento de datos y control de calidad	Tratamiento de datos y control de calidad	Anual	Provincial	Tri1/2018	2017
Obtención y difusión de resultados	Difusión de resultados	Anual	Provincial	Abr/2018	2017
Otros					

#### TRABAJOS EJECUTADOS EN 2018

Fase	Descripción tarea	Periodicidad	Desagregación territorial	Fecha realización	Fecha referencia datos
Estudios previos y diseño					
Recogida y grabación de información	Recogida de información	Continua	Provincial	2018	2018
Tratamiento de datos y control de calidad	Tratamiento de datos y control de calidad	Anual	Provincial	Tri1/2018	2017
Obtención y difusión de resultados	Difusión de resultados	Anual	Provincial	Abr/2018	2017
Otros					

**RESULTADOS PREVISTOS**

**Variables y atributos a difundir:** Distribución provincial de reclamaciones agrupadas por sectores de actividad y desagregada por sexo. Número y evolución de actuaciones inspectoras. Número de muestras tomadas. Número y evolución de expedientes sancionadores incoados y resueltos. Número y evolución de productos en red alerta. Origen geográfico de los productos y las notificaciones de alerta. Solicitudes de arbitraje por sectores de actividad. Porcentaje. Cuantía y evolución de subvenciones concedidas

**Modificaciones/Observaciones:**

**PRODUCTOS DE DIFUSIÓN EN 2018****MODIFICACIONES/OBSERVACIONES**

<b>Denominación de Producto:</b> Estadística de actuaciones en materia de consumo	
<b>Tipo de Producto:</b> Tablas y Gráficos	
<b>Url:</b> <a href="https://www.juntadeandalucia.es/organismos/salud/consejeria/sobre-consejeria/estadistica-cartografia/paginas/estadisticas-actuaciones-consumo.html">https://www.juntadeandalucia.es/organismos/salud/consejeria/sobre-consejeria/estadistica-cartografia/paginas/estadisticas-actuaciones-consumo.html</a>	
<b>Canal o Medio de difusión:</b> Internet	
<b>Periodicidad del Producto de difusión:</b> Anual	
<b>Desagregación Territorial de resultados:</b> Provincial	

<b>Denominación de Producto:</b>	
<b>Tipo de Producto:</b>	
<b>Url:</b>	
<b>Canal o Medio de difusión:</b>	
<b>Periodicidad del Producto de difusión:</b>	
<b>Desagregación Territorial de resultados:</b>	

<b>Denominación de otros productos:</b>	
<b>Modificaciones/Observaciones:</b>	

**USO Y UTILIZACIÓN DE RESULTADOS**

<b>Perfil de Usuarios</b>	
<b>Solicitudes de datos</b>	
<b>Accesos en Web</b>	
<b>Impacto en medios</b>	
<b>Referencias técnicas</b>	
<b>Normas y planes</b>	

**COSTE MÁXIMO ESTIMADO EN 2018****COSTE ECONÓMICO REAL EN 2018**

<b>Coste:</b> No genera coste externo	No ha generado coste externo
---------------------------------------	------------------------------

<b>NIVEL DE EJECUCIÓN DE LA ACTIVIDAD</b>	<b>Total</b>	<b>X</b>	<b>Parcial</b>		<b>Nulo</b>	
<b>Motivos del nivel de ejecución en caso de Parcial o Nulo:</b>						

Evaluación PECA 2018	Base de datos de usuarios del sistema sanitario público de Andalucía	02.02.01
-------------------------	----------------------------------------------------------------------	----------

Tipo actividad: Estadística	Organismo responsable: Consejería de Salud	Tema: 2. Condiciones de vida y bienestar social
Etapa de desarrollo: Proyecto	Objeto: Soporte	Subtema: 2.02 Salud
Tipo de recogida: Fuente administrativa		Cumplimiento ejes: Cohesión, Género y Políticas Públicas

Objetivo: Ofrecer información sobre las personas usuarias contenidas en la Base de Datos de Usuarios del Sistema Sanitario de Andalucía (SSPA)
Modificaciones/Observaciones:
Sujeto informante: Servicio Andaluz de Salud
Modificaciones/Observaciones:
Variables y atributos objeto de estudio: Usuarios del Sistema Sanitario Público de Andalucía
Modificaciones/Observaciones:

#### TRABAJOS PREVISTOS EN 2018

Fase	Descripción tarea	Periodicidad	Desagregación territorial	Fecha realización	Fecha referencia datos
Estudios previos y diseño					
Recogida y grabación de información	Recogida de información contenida en la Base de Datos de Usuarios (BDU)	Anual	Puntual	Tri1/2018	2017
Tratamiento de datos y control de calidad	Tratamiento de datos y control de calidad	Anual	Inframunicipal	Tri2/2018	2017
Obtención y difusión de resultados	Difusión de resultados	Anual	Supramunicipal	Oct/2018	2017
Otros					

#### TRABAJOS EJECUTADOS EN 2018

Fase	Descripción tarea	Periodicidad	Desagregación territorial	Fecha realización	Fecha referencia datos
Estudios previos y diseño					
Recogida y grabación de información	Recogida de información contenida en la Base de Datos de Usuarios (BDU)	Anual	Puntual	Tri1/2018	2017
Tratamiento de datos y control de calidad	Tratamiento de datos y control de calidad	Anual	Inframunicipal	Tri2/2018	2017
Obtención y difusión de resultados	Difusión de resultados	Anual	Supramunicipal	Dic/2018	2017
Otros					

**RESULTADOS PREVISTOS**

**Variables y atributos a difundir:** Características sociodemográficas de los usuarios del sistema sanitario público de Andalucía, como sexo, lugar de nacimiento, desplazamiento, situación seguridad social, etc.

**Modificaciones/Observaciones:** Personas registradas en BDU por tramo de edad, número de usuarios por tipo de financiación y según residencia habitual

**PRODUCTOS DE DIFUSIÓN EN 2018****MODIFICACIONES/OBSERVACIONES**

<b>Denominación de Producto:</b> Memoria estadística de la Consejería de Salud	Servicio Andaluz de Salud. Datos Básicos
<b>Tipo de Producto:</b> Tablas y Gráficos	Tablas y Gráficos
<b>Url:</b> <a href="http://www.juntadeandalucia.es/servicioandaluzdesalud/publicaciones/listado.asp?mater=7">http://www.juntadeandalucia.es/servicioandaluzdesalud/publicaciones/listado.asp?mater=7</a>	
<b>Canal o Medio de difusión:</b> Internet	Internet
<b>Periodicidad del Producto de difusión:</b> Anual	Anual
<b>Desagregación Territorial de resultados:</b> Supramunicipal	Supramunicipal

<b>Denominación de Producto:</b> Base de datos de usuarios	No se ha difundido este producto
<b>Tipo de Producto:</b> Tablas y Gráficos	
<b>Url:</b>	
<b>Canal o Medio de difusión:</b> Internet	
<b>Periodicidad del Producto de difusión:</b> Anual	
<b>Desagregación Territorial de resultados:</b> Supramunicipal	

**Denominación de otros productos:**

**Modificaciones/Observaciones:**

**USO Y UTILIZACIÓN DE RESULTADOS**

Perfil de Usuarios	
Solicitudes de datos	
Accesos en Web	
Impacto en medios	
Referencias técnicas	
Normas y planes	

**COSTE MÁXIMO ESTIMADO EN 2018****COSTE ECONÓMICO REAL EN 2018**

<b>Coste:</b> No genera coste externo	No ha generado coste externo
---------------------------------------	------------------------------

<b>NIVEL DE EJECUCIÓN DE LA ACTIVIDAD</b>	<b>Total</b>	<b>X</b>	<b>Parcial</b>		<b>Nulo</b>	
Motivos del nivel de ejecución en caso de Parcial o Nulo:						

Evaluación PECA 2018	Base poblacional de salud	02.02.03
-------------------------	---------------------------	----------

<b>Tipo actividad:</b> Estadística	<b>Organismo responsable:</b> Consejería de Salud	<b>Tema:</b> 2. Condiciones de vida y bienestar social
<b>Etapa de desarrollo:</b> Proyecto	<b>Objeto:</b> Soporte	<b>Subtema:</b> 2.02 Salud
<b>Tipo de recogida:</b> Fuente administrativa y Explotación de información estadística o cartográfica		<b>Cumplimiento ejes:</b>

<b>Objetivo:</b> Elaborar y mantener una base de datos longitudinal de la población atendida en el Sistema Sanitario Público de Andalucía (Servicio Andaluz de Salud y empresas públicas), con sus características sociodemográficas y sanitarias principales, obtenidas a partir de la historia clínica de salud y productos derivados así como de recursos sanitarios
<b>Modificaciones/Observaciones:</b>
<b>Sujeto informante:</b> Servicio Andaluz de Salud
<b>Modificaciones/Observaciones:</b>
<b>Variables y atributos objeto de estudio:</b> Información sociodemográfica y sanitaria de los individuos
<b>Modificaciones/Observaciones:</b>

#### TRABAJOS PREVISTOS EN 2018

Fase	Descripción tarea	Periodicidad	Desagregación territorial	Fecha realización	Fecha referencia datos
Estudios previos y diseño	Diseño metodológico, definición de contenidos y análisis de fuentes de datos	-	-	2018	-
Recogida y grabación de información	Carga de datos	Anual	Puntual	2018	2017
Tratamiento de datos y control de calidad	Enlace de registros, depuración e imputación de datos	Anual	Puntual	2018	2017
Obtención y difusión de resultados	Difusión de resultados	Anual	Supramunicipal	Oct/2018	2017
Otros	Explotaciones estadísticas a medida o bajo demanda de otras unidades	-	-	-	-

#### TRABAJOS EJECUTADOS EN 2018

Fase	Descripción tarea	Periodicidad	Desagregación territorial	Fecha realización	Fecha referencia datos
Estudios previos y diseño	Diseño metodológico, definición de contenidos y análisis de fuentes de datos	-	-	2018	-
Recogida y grabación de información	Carga de datos	Anual	Puntual	2018	2017
Tratamiento de datos y control de calidad	Enlace de registros, depuración e imputación de datos	Anual	Puntual	2018	2017
Obtención y difusión de resultados					
Otros	Explotaciones estadísticas a medida o bajo demanda de otras unidades	-	-	-	-

**RESULTADOS PREVISTOS**

Variables y atributos a difundir: Variables sociodemográficas y sanitarias

Modificaciones/Observaciones:

**PRODUCTOS DE DIFUSIÓN EN 2018****MODIFICACIONES/OBSERVACIONES**

Denominación de Producto: Base Poblacional de Salud	
Tipo de Producto: Tablas, Gráficos, Mapas e Informes	
Url:	
Canal o Medio de difusión: Internet	
Periodicidad del Producto de difusión: Anual	
Desagregación Territorial de resultados: Supramunicipal	

Denominación de Producto:	
Tipo de Producto:	
Url:	
Canal o Medio de difusión:	
Periodicidad del Producto de difusión:	
Desagregación Territorial de resultados:	

Denominación de otros productos:

Modificaciones/Observaciones:

**USO Y UTILIZACIÓN DE RESULTADOS**

Perfil de Usuarios	
Solicitudes de datos	
Accesos en Web	
Impacto en medios	
Referencias técnicas	
Normas y planes	

**COSTE MÁXIMO ESTIMADO EN 2018****COSTE ECONÓMICO REAL EN 2018**

Coste: No genera coste externo

No ha generado coste externo

NIVEL DE EJECUCIÓN DE LA ACTIVIDAD	Total	Parcial	X	Nulo
Motivos del nivel de ejecución en caso de Parcial o Nulo:	Pendiente de difusión			



Evaluación PECA 2018	Estadísticas del Registro de cáncer en Andalucía	02.02.05
-------------------------	--------------------------------------------------	----------

Tipo actividad: Estadística	Organismo responsable: Consejería de Salud	Tema: 2. Condiciones de vida y bienestar social
Etapa de desarrollo: Proyecto	Objeto: Producción	Subtema: 2.02 Salud
Tipo de recogida: Fuente administrativa		Cumplimiento ejes:

Objetivo: Conocer la incidencia de la enfermedad del cáncer y su tendencia epidemiológica
Modificaciones/Observaciones:
Sujeto informante: Consejería de Salud
Modificaciones/Observaciones:
Variables y atributos objeto de estudio: Casos de cáncer en personas residentes en Andalucía
Modificaciones/Observaciones:

#### TRABAJOS PREVISTOS EN 2018

Fase	Descripción tarea	Periodicidad	Desagregación territorial	Fecha realización	Fecha referencia datos
Estudios previos y diseño					
Recogida y grabación de información	Recogida de información del Registro poblacional de cáncer en Andalucía	Anual	Puntual	2018	2017
Tratamiento de datos y control de calidad	Procesamiento de datos y seguimiento de un procedimiento protocolizado para garantizar la calidad de la información obtenida	Anual	Supramunicipal	2018	2017
Obtención y difusión de resultados	Difusión de resultados	Anual	Provincial	Dic/2018	2017
Otros					

#### TRABAJOS EJECUTADOS EN 2018

Fase	Descripción tarea	Periodicidad	Desagregación territorial	Fecha realización	Fecha referencia datos
Estudios previos y diseño					
Recogida y grabación de información	Recogida de información del Registro poblacional de cáncer en Andalucía	Anual	Puntual	2018	2017
Tratamiento de datos y control de calidad	Procesamiento de datos y seguimiento de un procedimiento protocolizado para garantizar la calidad de la información obtenida	Anual	Supramunicipal	2018	2017
Obtención y difusión de resultados					
Otros					

**RESULTADOS PREVISTOS**

Variables y atributos a difundir: Incidencia y patrón de presentación observado del cáncer de mama, de los cánceres de pulmón, próstata, colorrectal y cáncer infantil

Modificaciones/Observaciones:

**PRODUCTOS DE DIFUSIÓN EN 2018****MODIFICACIONES/OBSERVACIONES**

Denominación de Producto: Informe del Registro de Cáncer de Andalucía	
Tipo de Producto: Informes	
Url:	
Canal o Medio de difusión: Internet	
Periodicidad del Producto de difusión: Anual	
Desagregación Territorial de resultados: Provincial	

Denominación de Producto:	
Tipo de Producto:	
Url:	
Canal o Medio de difusión:	
Periodicidad del Producto de difusión:	
Desagregación Territorial de resultados:	

Denominación de otros productos:

Modificaciones/Observaciones:

**USO Y UTILIZACIÓN DE RESULTADOS**

Perfil de Usuarios	
Solicitudes de datos	
Accesos en Web	
Impacto en medios	
Referencias técnicas	
Normas y planes	

**COSTE MÁXIMO ESTIMADO EN 2018****COSTE ECONÓMICO REAL EN 2018**

Coste: No genera coste externo	No ha generado coste externo
--------------------------------	------------------------------

NIVEL DE EJECUCIÓN DE LA ACTIVIDAD	Total	Parcial	X	Nulo
Motivos del nivel de ejecución en caso de Parcial o Nulo:	Pendiente de difusión			

Evaluación PECA 2018	Estadística de enfermedades transmisibles en Andalucía	02.02.06
-------------------------	--------------------------------------------------------	----------

Tipo actividad: Estadística	Organismo responsable: Consejería de Salud	Tema: 2. Condiciones de vida y bienestar social
Etapa de desarrollo: Proyecto	Objeto: Producción	Subtema: 2.02 Salud
Tipo de recogida: Fuente administrativa		Cumplimiento ejes: Cohesión, Género y Políticas Públicas

Objetivo: Tener controlada la incidencia de determinados procesos para garantizar la intervención en salud pública y disponer información de morbilidad para la planificación de los programas de salud y control de las enfermedades
Modificaciones/Observaciones:
Sujeto informante: Consejería de Salud
Modificaciones/Observaciones:
Variables y atributos objeto de estudio: Información relativa a los casos de las enfermedades incluidas en la normativa de declaración de EDO
Modificaciones/Observaciones:

#### TRABAJOS PREVISTOS EN 2018

Fase	Descripción tarea	Periodicidad	Desagregación territorial	Fecha realización	Fecha referencia datos
Estudios previos y diseño					
Recogida y grabación de información	Recogida de la información relativa a los casos de las enfermedades incluidas en la normativa de declaración de EDO	Otra	Puntual	sem1-sem52/2018	sem52/2017-sem51/2018
Tratamiento de datos y control de calidad	Validación de las variables y análisis de control de calidad de los datos	Otra	Supramunicipal	sem1-sem52/2018	sem52/2017-sem51/2018
Obtención y difusión de resultados	Difusión de resultados	Otra	Supramunicipal	sem1-sem52/2018	sem52/2017-sem51/2018, 2017
	Difusión de resultados	Anual	Provincial	Oct/2018	2017
Otros					

#### TRABAJOS EJECUTADOS EN 2018

Fase	Descripción tarea	Periodicidad	Desagregación territorial	Fecha realización	Fecha referencia datos
Estudios previos y diseño					
Recogida y grabación de información	Recogida de la información relativa a los casos de las enfermedades incluidas en la normativa de declaración de EDO	Otra	Puntual	sem1-sem52/2018	sem52/2017-sem51/2018
Tratamiento de datos y control de calidad	Validación de las variables y análisis de control de calidad de los datos	Otra	Supramunicipal	sem1-sem52/2018	sem52/2017-sem51/2018
Obtención y difusión de resultados	Difusión de resultados	Otra	Supramunicipal	sem1-sem42/2018	sem52/2017-sem43/2018, 2017
Otros					

**RESULTADOS PREVISTOS**

Variables y atributos a difundir: Enfermedad, número de casos, sexo y semana

Modificaciones/Observaciones:

**PRODUCTOS DE DIFUSIÓN EN 2018****MODIFICACIONES/OBSERVACIONES**

Denominación de Producto: Informe semanal de enfermedades transmisibles en Andalucía	
Tipo de Producto: Tablas y Gráficos	
Url: <a href="https://www.repositoriosalud.es/handle/10668/2951">https://www.repositoriosalud.es/handle/10668/2951</a>	
Canal o Medio de difusión: Internet	
Periodicidad del Producto de difusión: Otra	
Desagregación Territorial de resultados: Supramunicipal	

Denominación de Producto: Memoria estadística de la Consejería de Salud	Estadística de Enfermedades Trasmisibles en Andalucía
Tipo de Producto: Tablas y Gráficos	Tablas
Url: <a href="https://www.juntadeandalucia.es/institutodeestadisticaycartografia/badea/informe/anual?idNode=12329">https://www.juntadeandalucia.es/institutodeestadisticaycartografia/badea/informe/anual?idNode=12329</a>	
Canal o Medio de difusión: Internet	Internet
Periodicidad del Producto de difusión: Anual	Anual
Desagregación Territorial de resultados: Provincial	Provincial

Denominación de otros productos:

Modificaciones/Observaciones:

**USO Y UTILIZACIÓN DE RESULTADOS**

Perfil de Usuarios	
Solicitudes de datos	
Accesos en Web	
Impacto en medios	
Referencias técnicas	
Normas y planes	

**COSTE MÁXIMO ESTIMADO EN 2018****COSTE ECONÓMICO REAL EN 2018**

Coste: No genera coste externo	No ha generado coste externo
--------------------------------	------------------------------

<b>NIVEL DE EJECUCIÓN DE LA ACTIVIDAD</b>	<b>Total</b>	<b>X</b>	<b>Parcial</b>		<b>Nulo</b>	
Motivos del nivel de ejecución en caso de Parcial o Nulo:						

Evaluación PECA 2018	Estadística de interrupción voluntaria del embarazo en Andalucía	02.02.08
-------------------------	------------------------------------------------------------------	----------

<b>Tipo actividad:</b> Estadística	<b>Organismo responsable:</b> Consejería de Salud	<b>Tema:</b> 2. Condiciones de vida y bienestar social
<b>Etapas de desarrollo:</b> Proyecto	<b>Objeto:</b> Producción	<b>Subtema:</b> 2.02 Salud
<b>Tipo de recogida:</b> Fuente administrativa		<b>Cumplimiento ejes:</b> Cohesión, Género y Políticas Públicas

<b>Objetivo:</b> Obtener información sobre el patrón demográfico y social de las mujeres que recurren a las interrupciones voluntarias del embarazo, así como sobre las características de los centros a los que acuden
<b>Modificaciones/Observaciones:</b>
<b>Sujeto informante:</b> Consejería de Salud
<b>Modificaciones/Observaciones:</b>
<b>Variables y atributos objeto de estudio:</b> Mujeres que se someten a la interrupción voluntaria del embarazo (IVE) en Andalucía, residentes o no en la Comunidad, así como las residentes que la realizan fuera de la misma
<b>Modificaciones/Observaciones:</b>

#### TRABAJOS PREVISTOS EN 2018

Fase	Descripción tarea	Periodicidad	Desagregación territorial	Fecha realización	Fecha referencia datos
Estudios previos y diseño					
Recogida y grabación de información	Recogida de la información a través de cuestionarios que rellenan las clínicas donde se realiza la interrupción y grabación de los datos en la aplicación del Ministerio	Continua	Puntual	2018	Tri4/2017-Tri3/2018
Tratamiento de datos y control de calidad	Tratamiento de datos y control de calidad	Anual	Supramunicipal, Provincial	Tri2-Tri3/2018	2017
Obtención y difusión de resultados	Difusión de resultados	Anual	Provincial, Supramunicipal	Oct/2018	2017
Otros					

#### TRABAJOS EJECUTADOS EN 2018

Fase	Descripción tarea	Periodicidad	Desagregación territorial	Fecha realización	Fecha referencia datos
Estudios previos y diseño					
Recogida y grabación de información	Recogida de la información a través de cuestionarios que rellenan las clínicas donde se realiza la interrupción y grabación de los datos en la aplicación del Ministerio	Continua	Puntual	2018	Tri4/2017-Tri3/2018
Tratamiento de datos y control de calidad	Tratamiento de datos y control de calidad	Anual	Supramunicipal, Provincial	Tri2-Tri3/2018	2017
Obtención y difusión de resultados	Difusión de resultados	Anual	Provincial, Supramunicipal	Oct/2018	2017
Otros					

**RESULTADOS PREVISTOS**

**Variables y atributos a difundir:** Convivencia en pareja, nivel de instrucción, situación laboral, ingresos económicos propios, número de hijos e hijas, abortos voluntarios anteriores, semanas de gestación, motivo de la interrupción

**Modificaciones/Observaciones:**

**PRODUCTOS DE DIFUSIÓN EN 2018****MODIFICACIONES/OBSERVACIONES**

<b>Denominación de Producto:</b> Interrupción voluntaria del embarazo. Andalucía (Datos definitivos)	
<b>Tipo de Producto:</b> Tablas y Gráficos	Tablas
<b>Url:</b> <a href="https://www.juntadeandalucia.es/institutodeestadisticaycartografia/badea/informe/anual?idNode=6897">https://www.juntadeandalucia.es/institutodeestadisticaycartografia/badea/informe/anual?idNode=6897</a>	
<b>Canal o Medio de difusión:</b> Internet	
<b>Periodicidad del Producto de difusión:</b> Anual	
<b>Desagregación Territorial de resultados:</b> Supramunicipal	

<b>Denominación de Producto:</b> Memoria estadística de la Consejería de Salud	No se ha difundido este producto
<b>Tipo de Producto:</b> Tablas y Gráficos	
<b>Url:</b>	
<b>Canal o Medio de difusión:</b> Internet	
<b>Periodicidad del Producto de difusión:</b> Anual	
<b>Desagregación Territorial de resultados:</b> Provincial	

**Denominación de otros productos:**

**Modificaciones/Observaciones:**

**USO Y UTILIZACIÓN DE RESULTADOS**

<b>Perfil de Usuarios</b>	
<b>Solicitudes de datos</b>	
<b>Accesos en Web</b>	
<b>Impacto en medios</b>	
<b>Referencias técnicas</b>	
<b>Normas y planes</b>	

**COSTE MÁXIMO ESTIMADO EN 2018****COSTE ECONÓMICO REAL EN 2018**

<b>Coste:</b> No genera coste externo	No ha generado coste externo
---------------------------------------	------------------------------

<b>NIVEL DE EJECUCIÓN DE LA ACTIVIDAD</b>	<b>Total</b>	<b>X</b>	<b>Parcial</b>		<b>Nulo</b>	
Motivos del nivel de ejecución en caso de Parcial o Nulo:						

Evaluación PECA 2018	Registro de entidades, centros, establecimientos y servicios sanitarios	02.02.14
-------------------------	-------------------------------------------------------------------------	----------

Tipo actividad: Estadística	Organismo responsable: Consejería de Salud	Tema: 2. Condiciones de vida y bienestar social
Etapa de desarrollo: Proyecto	Objeto: Producción	Subtema: 2.02 Salud
Tipo de recogida: Fuente administrativa		Cumplimiento ejes: Cohesión y Políticas Públicas

Objetivo: Ofrecer información sobre los centros y establecimientos sanitarios, tanto públicos como privados en Andalucía
Modificaciones/Observaciones:
Sujeto informante: Consejería de Salud
Modificaciones/Observaciones:
Variables y atributos objeto de estudio: Centros y establecimientos sanitarios de Andalucía inscritos en el Registro Andaluz de centros, servicios y establecimientos sanitarios
Modificaciones/Observaciones:

#### TRABAJOS PREVISTOS EN 2018

Fase	Descripción tarea	Periodicidad	Desagregación territorial	Fecha realización	Fecha referencia datos
Estudios previos y diseño					
Recogida y grabación de información	Recogida de información a través de la aplicación Sistema de Información de Centros, Establecimientos y Servicios Sanitarios (SICES)	Continua	Puntual	2018	2017, 2018
Tratamiento de datos y control de calidad	Tratamiento de datos y control de calidad	Continua	Puntual	2018	2017, 2018
Obtención y difusión de resultados	Difusión de resultados	Continua Anual	Puntual Provincial	2018 Oct/2018	2018 2017
Otros					

#### TRABAJOS EJECUTADOS EN 2018

Fase	Descripción tarea	Periodicidad	Desagregación territorial	Fecha realización	Fecha referencia datos
Estudios previos y diseño					
Recogida y grabación de información	Recogida de información a través de la aplicación Sistema de Información de Centros, Establecimientos y Servicios Sanitarios (SICES)	Continua	Puntual	2018	2017, 2018
Tratamiento de datos y control de calidad	Tratamiento de datos y control de calidad	Continua	Puntual	2018	2017, 2018
Obtención y difusión de resultados	Difusión de resultados	Continua	Puntual	2018	2018
Otros					

**RESULTADOS PREVISTOS**

**Variables y atributos a difundir:** Número de centros hospitalarios, camas, farmacias e información detallada de cada una de las de entidades, servicios, centros y establecimientos sanitarios (ámbito, domicilio, unidad asistencial)

**Modificaciones/Observaciones:**

**PRODUCTOS DE DIFUSIÓN EN 2018****MODIFICACIONES/OBSERVACIONES**

<b>Denominación de Producto:</b> Centros y servicios sanitarios	Registro de Centros, Establecimientos y Servicios Sanitarios (SICESS)
<b>Tipo de Producto:</b> Directorios y Mapas	
<b>Url:</b> <a href="https://www.juntadeandalucia.es/organismos/saludyfamilias/areas/sistema-sanitario/centros-servicios/paginas/registro-ces.html">https://www.juntadeandalucia.es/organismos/saludyfamilias/areas/sistema-sanitario/centros-servicios/paginas/registro-ces.html</a>	
<b>Canal o Medio de difusión:</b> Internet	
<b>Periodicidad del Producto de difusión:</b> Continua	
<b>Desagregación Territorial de resultados:</b> Puntual	

<b>Denominación de Producto:</b> Memoria estadística de la Consejería de Salud	No se ha difundido este producto
<b>Tipo de Producto:</b> Tablas y Gráficos	
<b>Url:</b>	
<b>Canal o Medio de difusión:</b> Internet	
<b>Periodicidad del Producto de difusión:</b> Anual	
<b>Desagregación Territorial de resultados:</b> Provincial	

**Denominación de otros productos:**

**Modificaciones/Observaciones:**

**USO Y UTILIZACIÓN DE RESULTADOS**

<b>Perfil de Usuarios</b>	
<b>Solicitudes de datos</b>	
<b>Accesos en Web</b>	
<b>Impacto en medios</b>	
<b>Referencias técnicas</b>	
<b>Normas y planes</b>	

**COSTE MÁXIMO ESTIMADO EN 2018****COSTE ECONÓMICO REAL EN 2018**

<b>Coste:</b> No genera coste externo	No ha generado coste externo
---------------------------------------	------------------------------

<b>NIVEL DE EJECUCIÓN DE LA ACTIVIDAD</b>	<b>Total</b>	<b>X</b>	<b>Parcial</b>		<b>Nulo</b>	
Motivos del nivel de ejecución en caso de Parcial o Nulo:						



Evaluación PECA 2018	Mejora de la producción estadística sanitaria mediante el enlace de registros	02.02.15
-------------------------	-------------------------------------------------------------------------------	----------

Tipo actividad: Estadística	Organismo responsable: Consejería de Salud	Tema: 2. Condiciones de vida y bienestar social
Etapa de desarrollo: Proyecto	Objeto: Soporte	Subtema: 2.02 Salud
Tipo de recogida: Fuente administrativa		Cumplimiento ejes: Innovación

Objetivo: Mejorar el conocimiento de los servicios sanitarios: centros y servicios, actividad, recursos humanos, recursos económicos y su impacto en otros sectores, calidad, satisfacción y garantía de derechos a las personas usuarias
Modificaciones/Observaciones:
Sujeto informante: Consejería de Salud
Modificaciones/Observaciones:
Variables y atributos objeto de estudio: Diversas estadísticas y Registros que tengan identificación única
Modificaciones/Observaciones:

#### TRABAJOS PREVISTOS EN 2018

Fase	Descripción tarea	Periodicidad	Desagregación territorial	Fecha realización	Fecha referencia datos
Estudios previos y diseño					
Recogida y grabación de información	Se obtendrá información de los siguientes registros: Registro de casos de SIDA de Andalucía. Conjunto mínimo básico de datos al alta hospitalaria de Andalucía; Padrón municipal de habitantes; Base de datos de usuarios del sistema sanitario público de Andalucía y Registro de población de Andalucía	No periódica	Multiterritorial	2018	2017
Tratamiento de datos y control de calidad	Tratamiento de la información para la homogeneización de fuentes	No periódica	Multiterritorial	2018	2017
Obtención y difusión de resultados					
Otros					

#### TRABAJOS EJECUTADOS EN 2018

Fase	Descripción tarea	Periodicidad	Desagregación territorial	Fecha realización	Fecha referencia datos
Estudios previos y diseño					
Recogida y grabación de información	Se obtendrá información de los siguientes registros: Registro de casos de SIDA de Andalucía. Conjunto mínimo básico de datos al alta hospitalaria de Andalucía; Padrón municipal de habitantes; Base de datos de usuarios del sistema sanitario público de Andalucía y Registro de población de Andalucía	No periódica	Multiterritorial	2018	2017
Tratamiento de datos y control de calidad	Tratamiento de la información para la homogeneización de fuentes	No periódica	Multiterritorial	2018	2017
Obtención y difusión de resultados					
Otros					

**RESULTADOS PREVISTOS**

Variables y atributos a difundir:
Modificaciones/Observaciones:

**PRODUCTOS DE DIFUSIÓN EN 2018****MODIFICACIONES/OBSERVACIONES**

Denominación de Producto:	
Tipo de Producto:	
Url:	
Canal o Medio de difusión:	
Periodicidad del Producto de difusión:	
Desagregación Territorial de resultados:	

Denominación de Producto:	
Tipo de Producto:	
Url:	
Canal o Medio de difusión:	
Periodicidad del Producto de difusión:	
Desagregación Territorial de resultados:	

Denominación de otros productos:
Modificaciones/Observaciones:

**USO Y UTILIZACIÓN DE RESULTADOS**

Perfil de Usuarios	
Solicitudes de datos	
Accesos en Web	
Impacto en medios	
Referencias técnicas	
Normas y planes	

**COSTE MÁXIMO ESTIMADO EN 2018****COSTE ECONÓMICO REAL EN 2018**

Coste: No genera coste externo	No ha generado coste externo
--------------------------------	------------------------------

<b>NIVEL DE EJECUCIÓN DE LA ACTIVIDAD</b>	<b>Total</b>	<b>X</b>	<b>Parcial</b>		<b>Nulo</b>	
Motivos del nivel de ejecución en caso de Parcial o Nulo:						

Evaluación PECA 2018	Codificación y Terminología para las estadísticas sanitarias	02.02.16
-------------------------	--------------------------------------------------------------	----------

<b>Tipo actividad:</b> Estadística	<b>Organismo responsable:</b> Consejería de Salud	<b>Tema:</b> 2. Condiciones de vida y bienestar social
<b>Etapas de desarrollo:</b> Proyecto	<b>Objeto:</b> Soporte	<b>Subtema:</b> 2.02 Salud
<b>Tipo de recogida:</b> Recopilación o Síntesis		<b>Cumplimiento ejes:</b>

<b>Objetivo:</b> Poner a disposición de los sistemas de información y los usuarios de las estadísticas sanitarias del Sistema Sanitario Público de Andalucía, las distintas codificaciones y terminología clínica necesarias para la comprensión y tratamiento de los datos
<b>Modificaciones/Observaciones:</b>
<b>Sujeto informante:</b> Consejería de Salud
<b>Modificaciones/Observaciones:</b>
<b>Variables y atributos objeto de estudio:</b> Información relacionada con conceptos y variables de interés estadístico sanitario a nivel autonómico
<b>Modificaciones/Observaciones:</b>

#### TRABAJOS PREVISTOS EN 2018

Fase	Descripción tarea	Periodicidad	Desagregación territorial	Fecha realización	Fecha referencia datos
Estudios previos y diseño					
Recogida y grabación de información	Recogida de información	Anual	Multiterritorial	2018	2017
Tratamiento de datos y control de calidad	Tratamiento de datos y control de calidad	Anual	Multiterritorial	2018	2017
Obtención y difusión de resultados					
Otros					

#### TRABAJOS EJECUTADOS EN 2018

Fase	Descripción tarea	Periodicidad	Desagregación territorial	Fecha realización	Fecha referencia datos
Estudios previos y diseño					
Recogida y grabación de información	Recogida de información	Anual	Multiterritorial	2018	2017
Tratamiento de datos y control de calidad	Tratamiento de datos y control de calidad	Anual	Multiterritorial	2018	2017
Obtención y difusión de resultados					
Otros					

**RESULTADOS PREVISTOS**

Variables y atributos a difundir:
Modificaciones/Observaciones:

**PRODUCTOS DE DIFUSIÓN EN 2018****MODIFICACIONES/OBSERVACIONES**

Denominación de Producto:	
Tipo de Producto:	
Url:	
Canal o Medio de difusión:	
Periodicidad del Producto de difusión:	
Desagregación Territorial de resultados:	

Denominación de Producto:	
Tipo de Producto:	
Url:	
Canal o Medio de difusión:	
Periodicidad del Producto de difusión:	
Desagregación Territorial de resultados:	

Denominación de otros productos:
Modificaciones/Observaciones:

**USO Y UTILIZACIÓN DE RESULTADOS**

Perfil de Usuarios	
Solicitudes de datos	
Accesos en Web	
Impacto en medios	
Referencias técnicas	
Normas y planes	

**COSTE MÁXIMO ESTIMADO EN 2018****COSTE ECONÓMICO REAL EN 2018**

Coste: No genera coste externo	No ha generado coste externo
--------------------------------	------------------------------

<b>NIVEL DE EJECUCIÓN DE LA ACTIVIDAD</b>	<b>Total</b>	<b>X</b>	<b>Parcial</b>		<b>Nulo</b>	
Motivos del nivel de ejecución en caso de Parcial o Nulo:						

Evaluación PECA 2018	Georreferenciación en el ámbito sanitario	02.02.17
-------------------------	-------------------------------------------	----------

Tipo actividad: Cartográfica	Organismo responsable: Consejería de Salud	Tema: 2. Condiciones de vida y bienestar social
Etapas de desarrollo: Proyecto	Objeto: Soporte	Subtema: 2.02 Salud
Tipo de recogida: Fuente administrativa		Cumplimiento ejes: Cohesión y Políticas Públicas

Objetivo: Geocodificación de centros y establecimientos sanitarios, y usuarios del Sistema Sanitario Público de Andalucía (SSPA)
Modificaciones/Observaciones:
Sujeto informante: Consejería de Salud
Modificaciones/Observaciones:
Variables y atributos objeto de estudio: Información relativa a los centros y establecimientos sanitarios y usuarios del SSPA, procedentes de las distintas bases de datos
Modificaciones/Observaciones:

#### TRABAJOS PREVISTOS EN 2018

Fase	Descripción tarea	Periodicidad	Desagregación territorial	Fecha realización	Fecha referencia datos
Estudios previos y diseño	Análisis de información del SICESS (Sistema de información de centros, establecimientos y servicios sanitarios) y de BDU (Base de datos de usuarios)	No periódica		Tri1/2018	2017
Recogida y grabación de información	Recogida y grabación de datos procedentes de SICESS y BDU	Anual	Puntual	Tri2/2018	2017
Tratamiento de datos y control de calidad	Normalización y procesos de geocodificación con la herramienta Geocoder del SIG Corporativo. Evaluación de los resultados tras la revisión de criterios de puntuación	Anual	Puntual	Tri2-Tri3/2018	2017
Obtención y difusión de resultados	Difusión de resultados	Anual	Puntual	Dic/2018	2017
Otros					

#### TRABAJOS EJECUTADOS EN 2018

Fase	Descripción tarea	Periodicidad	Desagregación territorial	Fecha realización	Fecha referencia datos
Estudios previos y diseño	Análisis de información del SICESS (Sistema de información de centros, establecimientos y servicios sanitarios) y de BDU (Base de datos de usuarios)	No periódica		Tri1/2018	2017
Recogida y grabación de información	Recogida y grabación de datos procedentes de SICESS y BDU	Anual	Puntual	Tri2/2018	2017
Tratamiento de datos y control de calidad	Normalización y procesos de geocodificación con la herramienta Geocoder del SIG Corporativo. Evaluación de los resultados tras la revisión de criterios de puntuación	Anual	Puntual	Tri2-Tri3/2018	2017
Obtención y difusión de resultados	Difusión de resultados	Anual	Puntual	Dic/2018	2017
Otros					

**RESULTADOS PREVISTOS**

Variables y atributos a difundir: Localización geográfica de los centros

Modificaciones/Observaciones:

**PRODUCTOS DE DIFUSIÓN EN 2018****MODIFICACIONES/OBSERVACIONES**

Denominación de Producto: IDESalud	
Tipo de Producto: Datos espaciales	
Url: <a href="http://www.juntadeandalucia.es/servicios/mapas/mapea/Componente/templateMapeaOL.jsp?wmcfile=http://www.ideandalucia.es/services/www/ise/mapcontext/Equipamientos/Tematicas/e_salud.xml*Salud&amp;controls=layerswitcher,panzoombar,navtoolbar,mouse,scale">http://www.juntadeandalucia.es/servicios/mapas/mapea/Componente/templateMapeaOL.jsp?wmcfile=http://www.ideandalucia.es/services/www/ise/mapcontext/Equipamientos/Tematicas/e_salud.xml*Salud&amp;controls=layerswitcher,panzoombar,navtoolbar,mouse,scale</a>	
Canal o Medio de difusión: Internet	
Periodicidad del Producto de difusión: Anual	
Desagregación Territorial de resultados: Puntual	

Denominación de Producto:	
Tipo de Producto:	
Url:	
Canal o Medio de difusión:	
Periodicidad del Producto de difusión:	
Desagregación Territorial de resultados:	

Denominación de otros productos:

Modificaciones/Observaciones:

**USO Y UTILIZACIÓN DE RESULTADOS**

Perfil de Usuarios	
Solicitudes de datos	
Accesos en Web	
Impacto en medios	
Referencias técnicas	
Normas y planes	

**COSTE MÁXIMO ESTIMADO EN 2018****COSTE ECONÓMICO REAL EN 2018**

Coste: No genera coste externo

No ha generado coste externo

<b>NIVEL DE EJECUCIÓN DE LA ACTIVIDAD</b>	<b>Total</b>	<b>X</b>	<b>Parcial</b>		<b>Nulo</b>	
Motivos del nivel de ejecución en caso de Parcial o Nulo:						

Evaluación PECA 2018	Encuesta Andaluza de Salud	02.02.21
-------------------------	----------------------------	----------

Tipo actividad: Estadística	Organismo responsable: Consejería de Salud	Tema: 2. Condiciones de vida y bienestar social
Etapa de desarrollo: Proyecto	Objeto: Producción	Subtema: 2.02 Salud
Tipo de recogida: Observación directa		Cumplimiento ejes: Cohesión, Género y Políticas Públicas

Objetivo: Aportar información relevante para el análisis del estado de salud de la población andaluza y del sistema sanitario andaluz
Modificaciones/Observaciones:
Sujeto informante: Población andaluza
Modificaciones/Observaciones:
Variables y atributos objeto de estudio: Autovaloración del estado de salud, limitación de la actividad, uso de servicios sanitarios y de medicamentos, hábitos de vida, cobertura sanitaria...
Modificaciones/Observaciones:

#### TRABAJOS PREVISTOS EN 2018

Fase	Descripción tarea	Periodicidad	Desagregación territorial	Fecha realización	Fecha referencia datos
Estudios previos y diseño	Planificación, programación y asignación de recursos		Autonómica	2018	2018
Recogida y grabación de información					
Tratamiento de datos y control de calidad					
Obtención y difusión de resultados					
Otros					

#### TRABAJOS EJECUTADOS EN 2018

Fase	Descripción tarea	Periodicidad	Desagregación territorial	Fecha realización	Fecha referencia datos
Estudios previos y diseño	Planificación, programación y asignación de recursos		Autonómica	2018	2018
Recogida y grabación de información					
Tratamiento de datos y control de calidad					
Obtención y difusión de resultados					
Otros					

**RESULTADOS PREVISTOS**

Variables y atributos a difundir:
Modificaciones/Observaciones:

**PRODUCTOS DE DIFUSIÓN EN 2018****MODIFICACIONES/OBSERVACIONES**

Denominación de Producto:	
Tipo de Producto:	
Url:	
Canal o Medio de difusión:	
Periodicidad del Producto de difusión:	
Desagregación Territorial de resultados:	

Denominación de Producto:	
Tipo de Producto:	
Url:	
Canal o Medio de difusión:	
Periodicidad del Producto de difusión:	
Desagregación Territorial de resultados:	

Denominación de otros productos:
Modificaciones/Observaciones:

**USO Y UTILIZACIÓN DE RESULTADOS**

Perfil de Usuarios	
Solicitudes de datos	
Accesos en Web	
Impacto en medios	
Referencias técnicas	
Normas y planes	

**COSTE MÁXIMO ESTIMADO EN 2018****COSTE ECONÓMICO REAL EN 2018**

Coste: No genera coste externo	No ha generado coste externo
--------------------------------	------------------------------

<b>NIVEL DE EJECUCIÓN DE LA ACTIVIDAD</b>	<b>Total</b>	<b>X</b>	<b>Parcial</b>		<b>Nulo</b>	
Motivos del nivel de ejecución en caso de Parcial o Nulo:						



Evaluación PECA 2018	Estadísticas de garantías de derechos sanitarios de la ciudadanía andaluza	02.02.22
-------------------------	----------------------------------------------------------------------------	----------

Tipo actividad: Estadística	Organismo responsable: Consejería de Salud	Tema: 2. Condiciones de vida y bienestar social
Etapa de desarrollo: Proyecto	Objeto: Producción	Subtema: 2.02 Salud
Tipo de recogida: Fuente administrativa		Cumplimiento ejes: Cohesión y Políticas Públicas

Objetivo: Obtener información sobre la garantía de los derechos sanitarios al tiempo de respuesta asistencial (tiempos de respuesta quirúrgica, tiempos de respuesta en consultas externas, tiempos de respuesta en pruebas diagnósticas)
Modificaciones/Observaciones:
Sujeto informante: Servicio Andaluz de Salud
Modificaciones/Observaciones:
Variables y atributos objeto de estudio: Tiempos de respuesta asistencial (en intervenciones quirúrgicas, en consultas externas y de pruebas diagnósticas) y derecho a una segunda opinión médica
Modificaciones/Observaciones:

#### TRABAJOS PREVISTOS EN 2018

Fase	Descripción tarea	Periodicidad	Desagregación territorial	Fecha realización	Fecha referencia datos
Estudios previos y diseño					
Recogida y grabación de información	Recogida de información	Continua	Puntual	2018	2018
Tratamiento de datos y control de calidad	Tratamiento de datos y control de calidad	Continua	Puntual	2018	2018
Obtención y difusión de resultados	Difusión de resultados	Semestral Anual	Puntual Provincial	Ene/2018 Jul/2018 Oct/2018	Sem2/2017 Sem1/2018 2017
Otros					

#### TRABAJOS EJECUTADOS EN 2018

Fase	Descripción tarea	Periodicidad	Desagregación territorial	Fecha realización	Fecha referencia datos
Estudios previos y diseño					
Recogida y grabación de información	Recogida de información	Continua	Puntual	2018	2018
Tratamiento de datos y control de calidad	Tratamiento de datos y control de calidad	Continua	Puntual	2018	2018
Obtención y difusión de resultados	Difusión de resultados	Semestral Anual	Puntual Provincial	Jul/2018 Dic/2018	Sem1/2018 2017
Otros					

**RESULTADOS PREVISTOS**

Variables y atributos a difundir: Número de pacientes atendidos y demora media de respuesta quirúrgica, consultas externas y pruebas diagnósticas
---------------------------------------------------------------------------------------------------------------------------------------------------

Modificaciones/Observaciones:
-------------------------------

**PRODUCTOS DE DIFUSIÓN EN 2018****MODIFICACIONES/OBSERVACIONES**

Denominación de Producto: Derechos y Garantías	
Tipo de Producto: Tablas	
Url: <a href="http://www.juntadeandalucia.es/servicioandaluzdesalud/principal/documentosacc.asp?pagina=gr_respuestaAsis_indice">http://www.juntadeandalucia.es/servicioandaluzdesalud/principal/documentosacc.asp?pagina=gr_respuestaAsis_indice</a>	
Canal o Medio de difusión: Internet	
Periodicidad del Producto de difusión: Semestral	
Desagregación Territorial de resultados: Puntual	

Denominación de Producto: Memoria estadística de la Consejería de Salud	Servicio Andaluz de Salud. Información Básica
Tipo de Producto: Tablas	Tablas
Url: <a href="http://www.juntadeandalucia.es/servicioandaluzdesalud/publicaciones/listado.asp?mater=7">http://www.juntadeandalucia.es/servicioandaluzdesalud/publicaciones/listado.asp?mater=7</a>	
Canal o Medio de difusión: Internet	Internet
Periodicidad del Producto de difusión: Anual	Anual
Desagregación Territorial de resultados: Provincial	Autonómica

Denominación de otros productos: Servicio Andaluz de Salud. Información Básica
--------------------------------------------------------------------------------

Modificaciones/Observaciones:
-------------------------------

**USO Y UTILIZACIÓN DE RESULTADOS**

Perfil de Usuarios	
Solicitudes de datos	
Accesos en Web	
Impacto en medios	
Referencias técnicas	
Normas y planes	

**COSTE MÁXIMO ESTIMADO EN 2018****COSTE ECONÓMICO REAL EN 2018**

Coste: No genera coste externo	No ha generado coste externo
--------------------------------	------------------------------

<b>NIVEL DE EJECUCIÓN DE LA ACTIVIDAD</b>	<b>Total</b>	<b>X</b>	<b>Parcial</b>		<b>Nulo</b>	
Motivos del nivel de ejecución en caso de Parcial o Nulo:						

Evaluación PECA 2018	Estadística de la actividad realizada por los hospitales concertados en Andalucía	02.02.23
-------------------------	-----------------------------------------------------------------------------------	----------

Tipo actividad: Estadística	Organismo responsable: Consejería de Salud	Tema: 2. Condiciones de vida y bienestar social
Etapa de desarrollo: Proyecto	Objeto: Producción	Subtema: 2.02 Salud
Tipo de recogida: Fuente administrativa		Cumplimiento ejes:

<b>Objetivo:</b> Análisis de la información más relevante de la actividad concertada que se realiza en Andalucía, especificando los motivos de ingreso más frecuente según grupos relacionados por el diagnóstico, las intervenciones quirúrgicas realizadas y las pruebas diagnósticas efectuadas
<b>Modificaciones/Observaciones:</b>
<b>Sujeto informante:</b> Hospitales concertados
<b>Modificaciones/Observaciones:</b>
<b>Variables y atributos objeto de estudio:</b> Análisis de la actividad realizada por los hospitales concertados
<b>Modificaciones/Observaciones:</b>

#### TRABAJOS PREVISTOS EN 2018

Fase	Descripción tarea	Periodicidad	Desagregación territorial	Fecha realización	Fecha referencia datos
Estudios previos y diseño					
Recogida y grabación de información	Recogida de información	Anual	Puntual	Tri1/2018	2017
Tratamiento de datos y control de calidad	Tratamiento de datos y control de calidad	Anual	Puntual	Sem1/2018	2017
Obtención y difusión de resultados	Difusión de resultados	Anual	Provincial	Oct/2018	2017
Otros					

#### TRABAJOS EJECUTADOS EN 2018

Fase	Descripción tarea	Periodicidad	Desagregación territorial	Fecha realización	Fecha referencia datos
Estudios previos y diseño					
Recogida y grabación de información	Recogida de información	Anual	Puntual	Tri1/2018	2017
Tratamiento de datos y control de calidad	Tratamiento de datos y control de calidad	Anual	Puntual	Sem1/2018	2017
Obtención y difusión de resultados					
Otros					

**RESULTADOS PREVISTOS**

**Variables y atributos a difundir:** Número de hospitales concertados según titularidad y grado de homologación por provincia. Actividad realizada en centros concertados (pacientes, ingresos, intervenciones quirúrgicas, consultas, urgencias, estudios diagnóstico, sesiones de rehabilitación y sesiones oncohematológicas)

**Modificaciones/Observaciones:**

**PRODUCTOS DE DIFUSIÓN EN 2018****MODIFICACIONES/OBSERVACIONES**

<b>Denominación de Producto:</b> Memoria estadística de la Consejería de Salud	
<b>Tipo de Producto:</b> Tablas y Gráficos	
<b>Url:</b>	
<b>Canal o Medio de difusión:</b> Internet	
<b>Periodicidad del Producto de difusión:</b> Anual	
<b>Desagregación Territorial de resultados:</b> Provincial	

<b>Denominación de Producto:</b>	
<b>Tipo de Producto:</b>	
<b>Url:</b>	
<b>Canal o Medio de difusión:</b>	
<b>Periodicidad del Producto de difusión:</b>	
<b>Desagregación Territorial de resultados:</b>	

**Denominación de otros productos:**

**Modificaciones/Observaciones:**

**USO Y UTILIZACIÓN DE RESULTADOS**

<b>Perfil de Usuarios</b>	
<b>Solicitudes de datos</b>	
<b>Accesos en Web</b>	
<b>Impacto en medios</b>	
<b>Referencias técnicas</b>	
<b>Normas y planes</b>	

**COSTE MÁXIMO ESTIMADO EN 2018****COSTE ECONÓMICO REAL EN 2018**

<b>Coste:</b> No genera coste externo	No ha generado coste externo
---------------------------------------	------------------------------

<b>NIVEL DE EJECUCIÓN DE LA ACTIVIDAD</b>	<b>Total</b>		<b>Parcial</b>	<b>X</b>	<b>Nulo</b>	
Motivos del nivel de ejecución en caso de Parcial o Nulo:	Pendiente de difusión					

Evaluación PECA 2018	Registro de Unidades de Gestión Clínica	02.02.26
-------------------------	-----------------------------------------	----------

<b>Tipo actividad:</b> Estadística y Cartográfica	<b>Organismo responsable:</b> Consejería de Salud	<b>Tema:</b> 2. Condiciones de vida y bienestar social
<b>Etapas de desarrollo:</b> Proyecto	<b>Objeto:</b> Producción	<b>Subtema:</b> 2.02 Salud
<b>Tipo de recogida:</b> Fuente administrativa		<b>Cumplimiento ejes:</b> Cohesión y Políticas Públicas

<b>Objetivo:</b> Ofrecer información sobre las Unidades de gestión clínica en relación a sus características y localización
<b>Modificaciones/Observaciones:</b>
<b>Sujeto informante:</b> Servicio Andaluz de Salud
<b>Modificaciones/Observaciones:</b>
<b>Variables y atributos objeto de estudio:</b> Nombre, localización, centro de adscripción, y ámbito asistencial
<b>Modificaciones/Observaciones:</b>

#### TRABAJOS PREVISTOS EN 2018

Fase	Descripción tarea	Periodicidad	Desagregación territorial	Fecha realización	Fecha referencia datos
Estudios previos y diseño					
Recogida y grabación de información	Recogida de información	Anual	Inframunicipal	Feb/2018	2018
Tratamiento de datos y control de calidad	Tratamiento de datos y control de calidad	Anual	Inframunicipal	Feb/2018	2018
Obtención y difusión de resultados	Difusión de resultados	Anual	Inframunicipal	Abr/2018	2018
Otros					

#### TRABAJOS EJECUTADOS EN 2018

Fase	Descripción tarea	Periodicidad	Desagregación territorial	Fecha realización	Fecha referencia datos
Estudios previos y diseño					
Recogida y grabación de información	Recogida de información	Anual	Inframunicipal	Feb/2018	2018
Tratamiento de datos y control de calidad	Tratamiento de datos y control de calidad	Anual	Inframunicipal	Feb/2018	2018
Obtención y difusión de resultados	Difusión de resultados	Anual	Inframunicipal	Dic/2018 5/Feb/2019	2017 2018
Otros					

**RESULTADOS PREVISTOS**

Variables y atributos a difundir: Nombre, localización, centro de adscripción y ámbito asistencial
----------------------------------------------------------------------------------------------------

Modificaciones/Observaciones:
-------------------------------

**PRODUCTOS DE DIFUSIÓN EN 2018****MODIFICACIONES/OBSERVACIONES**

Denominación de Producto: Unidades de gestión clínica	
Tipo de Producto: Directorios y Mapas	
Url: <a href="http://www.juntadeandalucia.es/servicioandaluzdesalud/principal/documentosAcc.asp?pagina=pr_gestionClinica_ugcs&amp;url=gestioncalidad/gestionclinica/ugc_activas.html">http://www.juntadeandalucia.es/servicioandaluzdesalud/principal/documentosAcc.asp?pagina=pr_gestionClinica_ugcs&amp;url=gestioncalidad/gestionclinica/ugc_activas.html</a>	
Canal o Medio de difusión: Internet	
Periodicidad del Producto de difusión: Anual	
Desagregación Territorial de resultados: Inframunicipal	

Denominación de Producto:	Servicio Andaluz de Salud. Información Básica
Tipo de Producto:	Tablas y Gráficos
Url: <a href="http://www.juntadeandalucia.es/servicioandaluzdesalud/publicaciones/listado.asp?mater=7">http://www.juntadeandalucia.es/servicioandaluzdesalud/publicaciones/listado.asp?mater=7</a>	
Canal o Medio de difusión:	Internet
Periodicidad del Producto de difusión:	Anual
Desagregación Territorial de resultados:	Autonómica

Denominación de otros productos:
----------------------------------

Modificaciones/Observaciones:
-------------------------------

**USO Y UTILIZACIÓN DE RESULTADOS**

Perfil de Usuarios	
Solicitudes de datos	
Accesos en Web	
Impacto en medios	
Referencias técnicas	
Normas y planes	

**COSTE MÁXIMO ESTIMADO EN 2018****COSTE ECONÓMICO REAL EN 2018**

Coste: No genera coste externo	No ha generado coste externo
--------------------------------	------------------------------

<b>NIVEL DE EJECUCIÓN DE LA ACTIVIDAD</b>	<b>Total</b>		<b>Parcial</b>	<b>X</b>	<b>Nulo</b>	
Motivos del nivel de ejecución en caso de Parcial o Nulo:	Desajustes en la difusión					

Evaluación PECA 2018	Estadística sobre la atención bucodental infantil	02.02.27
-------------------------	---------------------------------------------------	----------

Tipo actividad: Estadística	Organismo responsable: Consejería de Salud	Tema: 2. Condiciones de vida y bienestar social
Etapa de desarrollo: Proyecto	Objeto: Producción	Subtema: 2.02 Salud
Tipo de recogida: Fuente administrativa		Cumplimiento ejes:

Objetivo: Ofrecer información sobre la atención bucodental a la población de 6 a 15 años de edad
Modificaciones/Observaciones:
Sujeto informante: Consejería de Salud
Modificaciones/Observaciones:
Variables y atributos objeto de estudio: Niños inscritos en el programa, y tipo de prestaciones por grupos de edad, sexo y provincia
Modificaciones/Observaciones:

#### TRABAJOS PREVISTOS EN 2018

Fase	Descripción tarea	Periodicidad	Desagregación territorial	Fecha realización	Fecha referencia datos
Estudios previos y diseño					
Recogida y grabación de información	Recogida de información	Anual	Puntual	Tri1/2018	2017
Tratamiento de datos y control de calidad	Tratamiento de datos y control de calidad	Anual	Provincial	Tri2/2018	2017
Obtención y difusión de resultados	Difusión de resultados	Anual	Provincial	Oct/2018	2017
Otros					

#### TRABAJOS EJECUTADOS EN 2018

Fase	Descripción tarea	Periodicidad	Desagregación territorial	Fecha realización	Fecha referencia datos
Estudios previos y diseño					
Recogida y grabación de información	Recogida de información	Anual	Puntual	Tri1/2018	2017
Tratamiento de datos y control de calidad	Tratamiento de datos y control de calidad	Anual	Provincial	Tri2/2018	2017
Obtención y difusión de resultados					
Otros					

**RESULTADOS PREVISTOS**

Variables y atributos a difundir: Niños atendidos y tratamientos realizados por tipo de dentista (privado o público) y sexo
-----------------------------------------------------------------------------------------------------------------------------

Modificaciones/Observaciones:
-------------------------------

**PRODUCTOS DE DIFUSIÓN EN 2018****MODIFICACIONES/OBSERVACIONES**

Denominación de Producto: Memoria estadística de la Consejería de Salud	
Tipo de Producto: Tablas y Gráficos	
Url:	
Canal o Medio de difusión: Internet	
Periodicidad del Producto de difusión: Anual	
Desagregación Territorial de resultados: Provincial	

Denominación de Producto:	
Tipo de Producto:	
Url:	
Canal o Medio de difusión:	
Periodicidad del Producto de difusión:	
Desagregación Territorial de resultados:	

Denominación de otros productos:
----------------------------------

Modificaciones/Observaciones:
-------------------------------

**USO Y UTILIZACIÓN DE RESULTADOS**

Perfil de Usuarios	
Solicitudes de datos	
Accesos en Web	
Impacto en medios	
Referencias técnicas	
Normas y planes	

**COSTE MÁXIMO ESTIMADO EN 2018****COSTE ECONÓMICO REAL EN 2018**

Coste: No genera coste externo	No ha generado coste externo
--------------------------------	------------------------------

NIVEL DE EJECUCIÓN DE LA ACTIVIDAD	Total		Parcial	X	Nulo	
Motivos del nivel de ejecución en caso de Parcial o Nulo:	Pendiente de difusión					



Evaluación PECA 2018	Memoria estadística de la Consejería de Salud	02.02.29
-------------------------	-----------------------------------------------	----------

<b>Tipo actividad:</b> Estadística	<b>Organismo responsable:</b> Consejería de Salud	<b>Tema:</b> 2. Condiciones de vida y bienestar social
<b>Etapa de desarrollo:</b> Proyecto	<b>Objeto:</b> Difusión	<b>Subtema:</b> 2.02 Salud
<b>Tipo de recogida:</b> Recopilación o Síntesis		<b>Cumplimiento ejes:</b> Cohesión, Género y Políticas Públicas

<b>Objetivo:</b> Proporcionar información sobre actividades y recursos de los centros que integran el sistema sanitario público de Andalucía , así como sobre aspectos demográficos, de morbilidad y mortalidad,de especial relevancia en el campo de la salud
<b>Modificaciones/Observaciones:</b>
<b>Sujeto informante:</b> Consejería de Salud
<b>Modificaciones/Observaciones:</b>
<b>Variables y atributos objeto de estudio:</b> Variables demográficas,morbilidad, mortalidad,recursos asistenciales, asistencia sanitaria y garantía de derecho de la ciudadanía
<b>Modificaciones/Observaciones:</b>

#### TRABAJOS PREVISTOS EN 2018

Fase	Descripción tarea	Periodicidad	Desagregación territorial	Fecha realización	Fecha referencia datos
Estudios previos y diseño					
Recogida y grabación de información	Recogida de información	Anual	Provincial	Sem1/2018	2017
Tratamiento de datos y control de calidad	Tratamiento de datos y control de calidad	Anual	Provincial	Tri3/2018	2017
Obtención y difusión de resultados	Difusión de resultados	Anual	Provincial	Oct/2018	2017
Otros					

#### TRABAJOS EJECUTADOS EN 2018

Fase	Descripción tarea	Periodicidad	Desagregación territorial	Fecha realización	Fecha referencia datos
Estudios previos y diseño					
Recogida y grabación de información	Recogida de información	Anual	Provincial	Sem1/2018	2017
Tratamiento de datos y control de calidad	Tratamiento de datos y control de calidad	Anual	Provincial	Tri3/2018	2017
Obtención y difusión de resultados	Difusión de resultados	Anual	Provincial	Oct/2018	2017
Otros					

**RESULTADOS PREVISTOS**

Variables y atributos a difundir: Variables demográficas, morbilidad, mortalidad, recursos asistenciales, asistencia sanitaria y garantía de derecho de la ciudadanía
-----------------------------------------------------------------------------------------------------------------------------------------------------------------------

Modificaciones/Observaciones:
-------------------------------

**PRODUCTOS DE DIFUSIÓN EN 2018****MODIFICACIONES/OBSERVACIONES**

Denominación de Producto: Memoria estadística de la Consejería de Salud	
Tipo de Producto: Tablas y Gráficos	
Url: <a href="https://www.juntadeandalucia.es/organismos/saludyfamilias/consejeria/sobre-consejeria/estadistica-cartografia/paginas/memoria-estadistica.html">https://www.juntadeandalucia.es/organismos/saludyfamilias/consejeria/sobre-consejeria/estadistica-cartografia/paginas/memoria-estadistica.html</a>	
Canal o Medio de difusión: Internet	
Periodicidad del Producto de difusión: Anual	
Desagregación Territorial de resultados: Provincial	

Denominación de Producto:	
Tipo de Producto:	
Url:	
Canal o Medio de difusión:	
Periodicidad del Producto de difusión:	
Desagregación Territorial de resultados:	

Denominación de otros productos:
----------------------------------

Modificaciones/Observaciones:
-------------------------------

**USO Y UTILIZACIÓN DE RESULTADOS**

Perfil de Usuarios	
Solicitudes de datos	
Accesos en Web	
Impacto en medios	
Referencias técnicas	
Normas y planes	

**COSTE MÁXIMO ESTIMADO EN 2018****COSTE ECONÓMICO REAL EN 2018**

Coste: No genera coste externo
--------------------------------

No ha generado coste externo
------------------------------

<b>NIVEL DE EJECUCIÓN DE LA ACTIVIDAD</b>	<b>Total</b>	<b>X</b>	<b>Parcial</b>		<b>Nulo</b>	
Motivos del nivel de ejecución en caso de Parcial o Nulo:						

Evaluación PECA 2018	Estadísticas de investigación biomédica	08.01.03
-------------------------	-----------------------------------------	----------

<b>Tipo actividad:</b> Estadística	<b>Organismo responsable:</b> Consejería de Salud	<b>Tema:</b> 8. I+D+i y sociedad de la información
<b>Etapas de desarrollo:</b> Proyecto	<b>Objeto:</b> Producción	<b>Subtema:</b> 8.01 Investigación, desarrollo tecnológico e innovación
<b>Tipo de recogida:</b> Fuente administrativa	<b>Cumplimiento ejes:</b> Cohesión, Innovación y Políticas Públicas	

<b>Objetivo:</b> Ofrecer una descripción y caracterización de la producción científica en biomedicina y ciencias de la salud desarrolladas en el Sistema Sanitario Público de Andalucía
<b>Modificaciones/Observaciones:</b>
<b>Sujeto informante:</b> Consejería de Salud
<b>Modificaciones/Observaciones:</b>
<b>Variables y atributos objeto de estudio:</b> Indicadores de actividades de I+D+i en Salud
<b>Modificaciones/Observaciones:</b>

#### TRABAJOS PREVISTOS EN 2018

Fase	Descripción tarea	Periodicidad	Desagregación territorial	Fecha realización	Fecha referencia datos
Estudios previos y diseño					
Recogida y grabación de información	Extracción de la información para la realización del estudio a partir de la base de datos	Anual	Provincial	Tri1/2018	2018 y anteriores
Tratamiento de datos y control de calidad	Análisis de indicadores de actividades I+D+i, de producción y transferencia de resultados de la investigación e innovación	Anual	Provincial	Tri2/2018	2017 y anteriores
Obtención y difusión de resultados	Difusión de resultados	Anual	Provincial	Dic/2018	2017 y anteriores
Otros					

#### TRABAJOS EJECUTADOS EN 2018

Fase	Descripción tarea	Periodicidad	Desagregación territorial	Fecha realización	Fecha referencia datos
Estudios previos y diseño					
Recogida y grabación de información	Extracción de la información para la realización del estudio a partir de la base de datos	Anual	Provincial	Tri1/2018	2018 y anteriores
Tratamiento de datos y control de calidad	Análisis de indicadores de actividades I+D+i, de producción y transferencia de resultados de la investigación e innovación	Anual	Provincial	Tri2/2018	2017 y anteriores
Obtención y difusión de resultados	Difusión de resultados	Anual	Provincial	Dic/2018	2017 y anteriores
Otros					

**RESULTADOS PREVISTOS**

Variables y atributos a difundir: Indicadores para la dimensión cuantitativa y cualitativa de la actividad de investigación e innovación en Salud
---------------------------------------------------------------------------------------------------------------------------------------------------

Modificaciones/Observaciones:
-------------------------------

**PRODUCTOS DE DIFUSIÓN EN 2018****MODIFICACIONES/OBSERVACIONES**

Denominación de Producto: Indicadores científicos de la producción andaluza en Biomedicina y Ciencias de la Salud	
Tipo de Producto: Tablas y Gráficos	
Url: <a href="http://www.juntadeandalucia.es/fundacionprogresoysalud/investigamas/solucion/recRecursosProyectos/1260">http://www.juntadeandalucia.es/fundacionprogresoysalud/investigamas/solucion/recRecursosProyectos/1260</a>	
Canal o Medio de difusión: Internet	
Periodicidad del Producto de difusión: Anual	
Desagregación Territorial de resultados: Provincial	

Denominación de Producto:	Servicio Andaluz de Salud. Información Básica
Tipo de Producto:	Tablas y Gráficos
Url: <a href="http://www.juntadeandalucia.es/servicioandaluzdesalud/publicaciones/listado.asp?mater=7">http://www.juntadeandalucia.es/servicioandaluzdesalud/publicaciones/listado.asp?mater=7</a>	
Canal o Medio de difusión:	Internet
Periodicidad del Producto de difusión:	Anual
Desagregación Territorial de resultados:	Autonómica

Denominación de otros productos:
----------------------------------

Modificaciones/Observaciones:
-------------------------------

**USO Y UTILIZACIÓN DE RESULTADOS**

Perfil de Usuarios	
Solicitudes de datos	
Accesos en Web	
Impacto en medios	
Referencias técnicas	
Normas y planes	

**COSTE MÁXIMO ESTIMADO EN 2018****COSTE ECONÓMICO REAL EN 2018**

Coste: No genera coste externo	No ha generado coste externo
--------------------------------	------------------------------

<b>NIVEL DE EJECUCIÓN DE LA ACTIVIDAD</b>	<b>Total</b>	<b>X</b>	<b>Parcial</b>		<b>Nulo</b>	
Motivos del nivel de ejecución en caso de Parcial o Nulo:						

Evaluación PECA 2018	Estadística de la facturación de la asistencia sanitaria a ciudadanos europeos en estancia temporal en Andalucía	09.01.26
-------------------------	------------------------------------------------------------------------------------------------------------------	----------

Tipo actividad: Estadística	Organismo responsable: Consejería de Salud	Tema: 9. Administración y servicios públicos
Etapa de desarrollo: Proyecto	Objeto: Producción	Subtema: 9.01 Administración pública
Tipo de recogida: Fuente administrativa		Cumplimiento ejes:

Objetivo: Conocer el ajuste entre el coste de la actividad sanitaria transnacional, la facturación registrada y el reembolso recaudado
Modificaciones/Observaciones:
Sujeto informante: Consejería de Salud
Modificaciones/Observaciones:
Variables y atributos objeto de estudio: Información recogida en el FISS (Facturación Internacional de la Seguridad Social)
Modificaciones/Observaciones:

#### TRABAJOS PREVISTOS EN 2018

Fase	Descripción tarea	Periodicidad	Desagregación territorial	Fecha realización	Fecha referencia datos
Estudios previos y diseño					
Recogida y grabación de información	Recogida de información	Anual	Multiterritorial	Tri1/2018	2017
Tratamiento de datos y control de calidad	Tratamiento de datos y control de calidad	Anual	Multiterritorial	Tri2-Tri3/2018	2017
Obtención y difusión de resultados	Difusión de resultados	Anual	Multiterritorial	Oct/2018	2017
Otros					

#### TRABAJOS EJECUTADOS EN 2018

Fase	Descripción tarea	Periodicidad	Desagregación territorial	Fecha realización	Fecha referencia datos
Estudios previos y diseño					
Recogida y grabación de información	Recogida de información	Anual	Multiterritorial	Tri1/2018	2017
Tratamiento de datos y control de calidad	Tratamiento de datos y control de calidad	Anual	Multiterritorial	Tri2-Tri3/2018	2017
Obtención y difusión de resultados					
Otros					

**RESULTADOS PREVISTOS**

Variables y atributos a difundir: Facturación por país del paciente, tipo de centro de grabación y tipo de asistencia
-----------------------------------------------------------------------------------------------------------------------

Modificaciones/Observaciones:
-------------------------------

**PRODUCTOS DE DIFUSIÓN EN 2018****MODIFICACIONES/OBSERVACIONES**

Denominación de Producto: Memoria Estadística de la Consejería de Salud	
Tipo de Producto: Tablas y Gráficos	
Url:	
Canal o Medio de difusión: Internet	
Periodicidad del Producto de difusión: Anual	
Desagregación Territorial de resultados: Multiterritorial	

Denominación de Producto:	
Tipo de Producto:	
Url:	
Canal o Medio de difusión:	
Periodicidad del Producto de difusión:	
Desagregación Territorial de resultados:	

Denominación de otros productos:
----------------------------------

Modificaciones/Observaciones:
-------------------------------

**USO Y UTILIZACIÓN DE RESULTADOS**

Perfil de Usuarios	
Solicitudes de datos	
Accesos en Web	
Impacto en medios	
Referencias técnicas	
Normas y planes	

**COSTE MÁXIMO ESTIMADO EN 2018****COSTE ECONÓMICO REAL EN 2018**

Coste: No genera coste externo
--------------------------------

No ha generado coste externo
------------------------------

<b>NIVEL DE EJECUCIÓN DE LA ACTIVIDAD</b>	<b>Total</b>		<b>Parcial</b>	<b>X</b>	<b>Nulo</b>	
Motivos del nivel de ejecución en caso de Parcial o Nulo:	Pendiente de difusión					

Evaluación PECA 2018	Estadística de control de calidad de aguas de baño	10.01.05
----------------------	----------------------------------------------------	----------

Tipo actividad: Estadística	Organismo responsable: Consejería de Salud	Tema: 10. Ecosistemas, recursos naturales y medio ambiente
Etapa de desarrollo: Proyecto	Objeto: Producción	Subtema: 10.01 Aguas y litoral
Tipo de recogida: Fuente administrativa	Cumplimiento ejes: Cohesión, Sostenibilidad y Políticas Públicas	

Objetivo: Evaluar la calidad de las aguas de baño marítimas y continentales
Modificaciones/Observaciones:
Sujeto informante: Consejería de Salud
Modificaciones/Observaciones:
Variables y atributos objeto de estudio: Parámetros visuales (residuos orgánicos, inorgánicos, etc.) y parámetros microbiológicos
Modificaciones/Observaciones:

#### TRABAJOS PREVISTOS EN 2018

Fase	Descripción tarea	Periodicidad	Desagregación territorial	Fecha realización	Fecha referencia datos
Estudios previos y diseño					
Recogida y grabación de información	Recogida de información	Anual	Provincial	Tri2/2018	2017
Tratamiento de datos y control de calidad	Tratamiento de datos	Otra	Puntual	Jun-Sep/2018	1-15/Jun/2018 - 16-30/Sep/2018
Obtención y difusión de resultados	Difusión de resultados	Otra	Puntual	Jun/2018 Jul/2018 Ago/2018 Sep/2018	1-15/Jun/2018 y 16-30/Jun/2018 1-15/Jul/2018 y 16-31/Jul/2018 1-15/Ago/2018 y 16-31/Ago/2018 1-15/Sep/2018 y 16-30/Sep/2018
		Anual	Provincial	Oct/2018	2017
Otros					

#### TRABAJOS EJECUTADOS EN 2018

Fase	Descripción tarea	Periodicidad	Desagregación territorial	Fecha realización	Fecha referencia datos
Estudios previos y diseño					
Recogida y grabación de información	Recogida de información	Otra	Puntual	Jun-Sep/2018	1-15/Jun/2018-16-30/Sep/2018
Tratamiento de datos y control de calidad	Tratamiento de datos	Otra	Puntual	Jun-Sep/2018	1-15/Jun/2018-16-30/Sep/2018
Obtención y difusión de resultados	Difusión de resultados	Otra	Puntual	Jun/2018 Jul/2018 Ago/2018 Sep/2018	1-15/Jun/2018 y 16-30/Jun/2018 1-15/Jul/2018 y 16-31/Jul/2018 1-15/Ago/2018 y 16-31/Ago/2018 1-15/Sep/2018 y 16-30/Sep/2018
Otros					

**RESULTADOS PREVISTOS**

**Variables y atributos a difundir:** Número de puntos censados, nº de puntos con calidad excelente, buena, suficiente e insuficiente atendiendo a los indicadores de calidad de las aguas de baño. Fecha de inspección, aptitud agua de baño, calificación anterior e incidencias

**Modificaciones/Observaciones:** Denominación zona de baño, denominación punto de muestreo, fecha inspección, aptitud agua de baño, calificación temporada anterior, incidencias, provincia y municipio

**PRODUCTOS DE DIFUSIÓN EN 2018****MODIFICACIONES/OBSERVACIONES**

<b>Denominación de Producto:</b> Memoria Estadística de la Consejería de Salud	No se ha difundido este producto
<b>Tipo de Producto:</b> Tablas y Gráficos	
<b>Url:</b>	
<b>Canal o Medio de difusión:</b> Internet	
<b>Periodicidad del Producto de difusión:</b> Anual	
<b>Desagregación Territorial de resultados:</b> Provincial	

<b>Denominación de Producto:</b> Informe quincenal de calidad de las aguas de baño	
<b>Tipo de Producto:</b> Tablas	
<b>Url:</b> <a href="https://juntadeandalucia.es/organismos/salud/areas/entornos-saludables/salud-ambiental/paginas/aguas-banyo-2018.html">https://juntadeandalucia.es/organismos/salud/areas/entornos-saludables/salud-ambiental/paginas/aguas-banyo-2018.html</a>	
<b>Canal o Medio de difusión:</b> Internet	
<b>Periodicidad del Producto de difusión:</b> Otra	
<b>Desagregación Territorial de resultados:</b> Puntual	

<b>Denominación de otros productos:</b>
<b>Modificaciones/Observaciones:</b>

**USO Y UTILIZACIÓN DE RESULTADOS**

Perfil de Usuarios	
Solicitudes de datos	
Accesos en Web	
Impacto en medios	
Referencias técnicas	
Normas y planes	

**COSTE MÁXIMO ESTIMADO EN 2018****COSTE ECONÓMICO REAL EN 2018**

<b>Coste:</b> No genera coste externo	No ha generado coste externo
---------------------------------------	------------------------------

<b>NIVEL DE EJECUCIÓN DE LA ACTIVIDAD</b>	<b>Total</b>	<b>X</b>	<b>Parcial</b>		<b>Nulo</b>	
Motivos del nivel de ejecución en caso de Parcial o Nulo:						



Evaluación PECA 2018	Estadística de control de calidad del agua de consumo humano en Andalucía	10.01.06
-------------------------	---------------------------------------------------------------------------	----------

Tipo actividad: Estadística	Organismo responsable: Consejería de Salud	Tema: 10. Ecosistemas, recursos naturales y medio ambiente
Etapa de desarrollo: Proyecto	Objeto: Producción	Subtema: 10.01 Aguas y litoral
Tipo de recogida: Fuente administrativa	Cumplimiento ejes:	

Objetivo: Ofrecer información sobre la evaluación de la calidad de las aguas de consumo humano en Andalucía
Modificaciones/Observaciones:
Sujeto informante: Consejería de Salud
Modificaciones/Observaciones:
Variables y atributos objeto de estudio: Parámetros químicos, plaguicidas, microbiológicos, indicadores, radioactividad y productos por localidades, muestras y tomas de abastecimiento
Modificaciones/Observaciones:

#### TRABAJOS PREVISTOS EN 2018

Fase	Descripción tarea	Periodicidad	Desagregación territorial	Fecha realización	Fecha referencia datos
Estudios previos y diseño					
Recogida y grabación de información	Recogida de información	Continua	Puntual	2018	2018
Tratamiento de datos y control de calidad	Tratamiento de datos y control de calidad	Continua	Puntual	2018	2018
Obtención y difusión de resultados	Difusión de resultados	Anual	Provincial	Oct/2018	2017
Otros					

#### TRABAJOS EJECUTADOS EN 2018

Fase	Descripción tarea	Periodicidad	Desagregación territorial	Fecha realización	Fecha referencia datos
Estudios previos y diseño					
Recogida y grabación de información	Recogida de información	Continua	Puntual	2018	2018
Tratamiento de datos y control de calidad	Tratamiento de datos y control de calidad	Continua	Puntual	2018	2018
Obtención y difusión de resultados					
Otros					

**RESULTADOS PREVISTOS**

Variables y atributos a difundir: Número de municipios, entidades singulares y población afectada y duración de la situación
------------------------------------------------------------------------------------------------------------------------------

Modificaciones/Observaciones:
-------------------------------

**PRODUCTOS DE DIFUSIÓN EN 2018****MODIFICACIONES/OBSERVACIONES**

Denominación de Producto: Memoria estadística de la Consejería de Salud	
Tipo de Producto: Tablas	
Url:	
Canal o Medio de difusión: Internet	
Periodicidad del Producto de difusión: Anual	
Desagregación Territorial de resultados: Provincial	

Denominación de Producto:	
Tipo de Producto:	
Url:	
Canal o Medio de difusión:	
Periodicidad del Producto de difusión:	
Desagregación Territorial de resultados:	

Denominación de otros productos:
----------------------------------

Modificaciones/Observaciones:
-------------------------------

**USO Y UTILIZACIÓN DE RESULTADOS**

Perfil de Usuarios	
Solicitudes de datos	
Accesos en Web	
Impacto en medios	
Referencias técnicas	
Normas y planes	

**COSTE MÁXIMO ESTIMADO EN 2018****COSTE ECONÓMICO REAL EN 2018**

Coste: No genera coste externo
--------------------------------

No ha generado coste externo
------------------------------

NIVEL DE EJECUCIÓN DE LA ACTIVIDAD	Total		Parcial	X	Nulo	
Motivos del nivel de ejecución en caso de Parcial o Nulo:	Pendiente de difusión					

## CONSEJERÍA DE IGUALDAD Y POLÍTICAS SOCIALES

Sistema de Información del Plan Andaluz sobre Drogas y Adicciones.....	332
Estadística sobre personas beneficiarias de pensiones de naturaleza no contributiva en Andalucía.....	334
Estadística sobre protección de menores en Andalucía.....	336
Estadística sobre el movimiento del voluntariado en Andalucía.....	338
Estadística de parejas de hecho en Andalucía.....	340
Estadística sobre familias numerosas en Andalucía.....	342
Estadísticas sobre personas con discapacidad.....	344
La población andaluza ante las drogas.....	346
Estadística sobre subvenciones concedidas por la Consejería de Igualdad y Políticas Sociales de la Junta de Andalucía.....	348
Estadística sobre la atención a la dependencia en Andalucía.....	350
Estadística sobre la Tarjeta Andalucía Junta sesentaycinco.....	352
Estadística sobre el Servicio Andaluz de Teleasistencia.....	354
Estadísticas sobre Servicios Sociales Comunitarios en Andalucía.....	356
Estadísticas sobre el Registro de centros y entidades de bienestar social.....	358

Evaluación PECA 2018	Sistema de Información del Plan Andaluz sobre Drogas y Adicciones	02.02.07
-------------------------	-------------------------------------------------------------------	----------

<b>Tipo actividad:</b> Estadística	<b>Organismo responsable:</b> Consejería de Igualdad y Políticas Sociales	<b>Tema:</b> 2. Condiciones de vida y bienestar social
<b>Etapas de desarrollo:</b> Operación	<b>Objeto:</b> Producción	<b>Subtema:</b> 2.02 Salud
<b>Tipo de recogida:</b> Fuente administrativa	<b>Cumplimiento ejes:</b> Cohesión, Género y Políticas Públicas	

<b>Objetivo:</b> Obtener información sobre las admisiones a tratamiento del Plan Andaluz sobre Drogas
<b>Modificaciones/Observaciones:</b>
<b>Sujeto informante:</b> Profesionales que integran los Recursos públicos y privados concertados incluidos en el Plan Andaluz sobre Drogas, Institutos de Medicina Legal, Hospitales, Oficinas de Farmacia, Distritos Sanitarios que intervienen en el Plan Centros de tratamiento ambulatorio públicos y privados concertados, incluidos en los recursos del Plan Andaluz sobre Drogas
<b>Modificaciones/Observaciones:</b>
<b>Variables y atributos objeto de estudio:</b> Información administrativa y perfil sociodemográfico del paciente en todas las fases de su proceso terapéutico de la red pública de atención a las drogodependencias. Patrones de consumo de las personas atendidas en urgencias hospitalarias por consumo no médico de sustancias psicoactivas así como personas fallecidas por consumo de sustancias
<b>Modificaciones/Observaciones:</b>

#### TRABAJOS PREVISTOS EN 2018

Fase	Descripción tarea	Periodicidad	Desagregación territorial	Fecha realización	Fecha referencia datos
Estudios previos y diseño					
Recogida y grabación de información	Recogida de información sobre admisiones a tratamiento y mortalidad	Continua	Municipal	2018	2018
Tratamiento de datos y control de calidad	Tratamiento estadístico y análisis de los datos incluidos en el Sistema	Anual	Provincial	Tri1/2018	2017
Obtención y difusión de resultados	Publicación de los informes de admisión a tratamiento, urgencia y mortalidad	Anual	Provincial	Abr/2018	2017
Otros					

#### TRABAJOS EJECUTADOS EN 2018

Fase	Descripción tarea	Periodicidad	Desagregación territorial	Fecha realización	Fecha referencia datos
Estudios previos y diseño					
Recogida y grabación de información	A través de una aplicación WEB en tiempo real: recogida de información sobre admisiones a tratamiento y mortalidad	Continua	Municipal	Continua	2018
Tratamiento de datos y control de calidad	Indicador de admisión a tratamiento	Anual	Provincial	Tri1/2018	2017
Obtención y difusión de resultados	Publicación de los informes de admisión a tratamiento y de urgencia	Anual	Provincial	Abr/2018	2017
Otros					

## RESULTADOS PREVISTOS

**Variables y atributos a difundir:** Admisiones a tratamiento y perfiles según sustancia, variables sociodemográficas, aspectos del tratamiento y enfermedades asociadas. Números de episodios de urgencia, características sociodemográficas de los mismos, sustancias psicoactivas y resolución de la urgencia. Variables sociodemográficas del fallecido, datos de información clínica, de información analítica y sustancias implicadas de la muerte

**Modificaciones/Observaciones:**

## PRODUCTOS DE DIFUSIÓN EN 2018

## MODIFICACIONES/OBSERVACIONES

<b>Denominación de Producto:</b> Informe sobre el indicador de mortalidad por reacción aguda a sustancias psicoactivas	Informe indicador de urgencias
<b>Tipo de Producto:</b> Informes	
<b>Url:</b> <a href="https://www.juntadeandalucia.es/organismos/igualdadypoliticassociales/areas/drogodependencia/observatorio/paginas/sistema-informacion.html">https://www.juntadeandalucia.es/organismos/igualdadypoliticassociales/areas/drogodependencia/observatorio/paginas/sistema-informacion.html</a>	
<b>Canal o Medio de difusión:</b> Internet	
<b>Periodicidad del Producto de difusión:</b> Anual	
<b>Desagregación Territorial de resultados:</b> Provincial	

<b>Denominación de Producto:</b> Informe sobre las admisiones y readmisiones a tratamiento en Andalucía	Informe de admisiones y readmisiones a tratamiento
<b>Tipo de Producto:</b> Informes	Tablas, Gráficos e Informes
<b>Url:</b> <a href="https://www.juntadeandalucia.es/organismos/igualdadypoliticassociales/areas/drogodependencia/observatorio/paginas/sistema-informacion.html">https://www.juntadeandalucia.es/organismos/igualdadypoliticassociales/areas/drogodependencia/observatorio/paginas/sistema-informacion.html</a>	
<b>Canal o Medio de difusión:</b> Internet	
<b>Periodicidad del Producto de difusión:</b> Anual	
<b>Desagregación Territorial de resultados:</b> Provincial	

**Denominación de otros productos:** Informe sobre las urgencias relacionadas con el consumo de sustancias psicoactivas monitorizadas en 6 hospitales de Andalucía

**Modificaciones/Observaciones:**

## USO Y UTILIZACIÓN DE RESULTADOS

<b>Perfil de Usuarios</b>	Administraciones Públicas, profesionales de drogodependencias, investigadores, medios de comunicación y ciudadanía en general
<b>Solicitudes de datos</b>	
<b>Accesos en Web</b>	
<b>Impacto en medios</b>	
<b>Referencias técnicas</b>	
<b>Normas y planes</b>	III Plan Andaluz sobre Drogas y Adicciones 2016-2021; Ley 1/2001 de 3 de mayo por la que se modifica la Ley 4/97 de prevención y asistencia en materia de drogas; Decreto 294 de 2002 de 3 de diciembre por el que se crea y regula el observatorio andaluz sobre Drogas y Adicciones; Ley 9/2016, de Servicios Sociales de Andalucía

## COSTE MÁXIMO ESTIMADO EN 2018

## COSTE ECONÓMICO REAL EN 2018

Coste: 157.300,00€	153.213,00€
--------------------	-------------

NIVEL DE EJECUCIÓN DE LA ACTIVIDAD	Total	X	Parcial	Nulo
Motivos del nivel de ejecución en caso de Parcial o Nulo:				

Evaluación PECA 2018	Estadística sobre personas beneficiarias de pensiones de naturaleza no contributiva en Andalucía	02.03.01
-------------------------	--------------------------------------------------------------------------------------------------	----------

<b>Tipo actividad:</b> Estadística	<b>Organismo responsable:</b> Consejería de Igualdad y Políticas Sociales	<b>Tema:</b> 2. Condiciones de vida y bienestar social
<b>Etapa de desarrollo:</b> Operación	<b>Objeto:</b> Producción	<b>Subtema:</b> 2.03 Protección social
<b>Tipo de recogida:</b> Fuente administrativa	<b>Cumplimiento ejes:</b> Cohesión, Sostenibilidad, Género y Políticas Públicas	

<b>Objetivo:</b> Suministrar información sobre la distribución presupuestaria y el perfil socioeconómico de las personas beneficiarias de pensiones de naturaleza no contributiva
<b>Modificaciones/Observaciones:</b>
<b>Sujeto informante:</b> Consejería de Igualdad y Políticas Sociales
<b>Modificaciones/Observaciones:</b>
<b>Variables y atributos objeto de estudio:</b> Solicitudes de pensiones no contributivas por invalidez de la Seguridad Social presentadas por personas sin recursos con edades comprendidas entre 18 y 65 años afectadas de minusvalía o enfermedad crónica en un grado igual o superior al 65%. Solicitudes de pensiones no contributivas por jubilación de la Seguridad Social presentadas por personas sin recursos con edad igual o superior a 65 años. Expedientes de Pensión del Fondo de Asistencial Social por ancianidad (F.A.S./A) cuyos beneficiarios, con edad igual o superior a 65 años, mantienen el derecho a la percepción de dicha pensión. Expedientes de Pensión del Fondo de Asistencial Social por enfermedad (F.A.S./E) cuyos beneficiarios, con edad comprendidas entre 18 y 65 años, mantienen el derecho a la percepción de dicha pensión. Expedientes de Las Prestaciones Sociales y Económicas para Personas con Discapacidad (P.S.P.D.) (antiguamente L.IS.M.I.)
<b>Modificaciones/Observaciones:</b>

#### TRABAJOS PREVISTOS EN 2018

Fase	Descripción tarea	Periodicidad	Desagregación territorial	Fecha realización	Fecha referencia datos
Estudios previos y diseño					
Recogida y grabación de información	Recogida de la información	Anual	Municipal, Provincial	Tri1/2018	2017
Tratamiento de datos y control de calidad	Tratamiento de datos	Anual	Municipal, Provincial	Tri1/2018	2017
Obtención y difusión de resultados	Difusión de resultados	Anual	Provincial, Municipal	Nov/2018	2017
Otros					

#### TRABAJOS EJECUTADOS EN 2018

Fase	Descripción tarea	Periodicidad	Desagregación territorial	Fecha realización	Fecha referencia datos
Estudios previos y diseño					
Recogida y grabación de información	Recogida de la información	Anual	Municipal, Provincial	Tri1/2018	2017
Tratamiento de datos y control de calidad	Tratamiento de datos	Anual	Municipal, Provincial	Tri1/2018	2017
Obtención y difusión de resultados	Difusión de resultados	Anual	Provincial, Municipal	Nov/2018	2017
Otros					

**RESULTADOS PREVISTOS**

**Variables y atributos a difundir:** Municipio, Provincia, Nº de Beneficiarios, Sexo, estado civil, Tipo de ayuda, Unidad económica de convivencia, actividad laboral (si trabajan o no), ingresos del beneficiario, ingresos de la Unidad económica de convivencia, grupos de edad, tipos de discapacidad, clases de subsidio, cuantía de la pensión

**Modificaciones/Observaciones:**

**PRODUCTOS DE DIFUSIÓN EN 2018****MODIFICACIONES/OBSERVACIONES**

Denominación de Producto: Boletín Estadístico Andaluz de Prestaciones Económicas Periódicas	
Tipo de Producto: Informes	
Url: <a href="https://www.juntadeandalucia.es/organismos/igualdadypoliticassociales/areas/pensiones/estadisticas.html">https://www.juntadeandalucia.es/organismos/igualdadypoliticassociales/areas/pensiones/estadisticas.html</a>	
Canal o Medio de difusión: Internet	
Periodicidad del Producto de difusión: Anual	
Desagregación Territorial de resultados: Municipal y Provincial	

Denominación de Producto:	
Tipo de Producto:	
Url:	
Canal o Medio de difusión:	
Periodicidad del Producto de difusión:	
Desagregación Territorial de resultados:	

Denominación de otros productos:	
Modificaciones/Observaciones:	

**USO Y UTILIZACIÓN DE RESULTADOS**

Perfil de Usuarios	Población general
Solicitudes de datos	
Accesos en Web	
Impacto en medios	
Referencias técnicas	
Normas y planes	

**COSTE MÁXIMO ESTIMADO EN 2018****COSTE ECONÓMICO REAL EN 2018**

Coste: 2.928,82€	No ha generado coste externo
------------------	------------------------------

NIVEL DE EJECUCIÓN DE LA ACTIVIDAD	Total	X	Parcial		Nulo	
Motivos del nivel de ejecución en caso de Parcial o Nulo:						

Evaluación PECA 2018	Estadística sobre protección de menores en Andalucía	02.04.04
-------------------------	------------------------------------------------------	----------

<b>Tipo actividad:</b> Estadística	<b>Organismo responsable:</b> Consejería de Igualdad y Políticas Sociales	<b>Tema:</b> 2. Condiciones de vida y bienestar social
<b>Etapa de desarrollo:</b> Operación	<b>Objeto:</b> Producción	<b>Subtema:</b> 2.04 Justicia y seguridad
<b>Tipo de recogida:</b> Fuente administrativa	<b>Cumplimiento ejes:</b> Cohesión, Género y Políticas Públicas	

<b>Objetivo:</b> Suministrar información sobre las adopciones, tutelas, guardas y acogimientos familiares de menores en protección
<b>Modificaciones/Observaciones:</b>
<b>Sujeto informante:</b> Consejería de Igualdad y Políticas Sociales
<b>Modificaciones/Observaciones:</b>
<b>Variables y atributos objeto de estudio:</b> Información administrativa sobre las actuaciones de protección de menores
<b>Modificaciones/Observaciones:</b>

#### TRABAJOS PREVISTOS EN 2018

Fase	Descripción tarea	Periodicidad	Desagregación territorial	Fecha realización	Fecha referencia datos
Estudios previos y diseño					
Recogida y grabación de información	Recogida de información	Anual	Provincial	Tri1/2018	2017
Tratamiento de datos y control de calidad	Tratamiento de datos	Anual	Provincial	Tri1/2018	2017
Obtención y difusión de resultados	Difusión de resultados	Anual	Provincial	Jun/2018	2017
Otros					

#### TRABAJOS EJECUTADOS EN 2018

Fase	Descripción tarea	Periodicidad	Desagregación territorial	Fecha realización	Fecha referencia datos
Estudios previos y diseño					
Recogida y grabación de información	Recogida de información	Anual	Provincial	Tri1/2018	2017
Tratamiento de datos y control de calidad	Tratamiento de datos	Anual	Provincial	Tri1/2018	2017
Obtención y difusión de resultados	Difusión de resultados	Anual	Provincial	May/2018	2017
Otros					

#### RESULTADOS PREVISTOS

<b>Variables y atributos a difundir:</b> Adopciones, tutelas, guardas, acogimientos familiares y acogimiento residencial
<b>Modificaciones/Observaciones:</b>



**PRODUCTOS DE DIFUSIÓN EN 2018**

**MODIFICACIONES/OBSERVACIONES**

Denominación de Producto: Menores de edad en Andalucía. Datos cuantitativos	
Tipo de Producto: Informes	Tablas, Gráficos e Informes
Url: <a href="http://www.observatoriodelainfancia.es/oia/esp/cuadernosoa.aspx">http://www.observatoriodelainfancia.es/oia/esp/cuadernosoa.aspx</a>	
Canal o Medio de difusión: Internet	
Periodicidad del Producto de difusión: Anual	
Desagregación Territorial de resultados: Provincial	

Denominación de Producto:	
Tipo de Producto:	
Url:	
Canal o Medio de difusión:	
Periodicidad del Producto de difusión:	
Desagregación Territorial de resultados:	

Denominación de otros productos:	
Modificaciones/Observaciones:	

**USO Y UTILIZACIÓN DE RESULTADOS**

Perfil de Usuarios	Profesionales del ámbito social, educativo y de salud que trabajan con población menor de edad
Solicitudes de datos	
Accesos en Web	
Impacto en medios	
Referencias técnicas	
Normas y planes	II Plan Integral de Infancia y Adolescencia en Andalucía I Plan andaluz de Atención Integral a menores de seis años en situación de dependencia o en riesgo de desarrollarla (2017-2020)

**COSTE MÁXIMO ESTIMADO EN 2018**

**COSTE ECONÓMICO REAL EN 2018**

Coste: No genera coste externo	No ha generado coste externo
--------------------------------	------------------------------

NIVEL DE EJECUCIÓN DE LA ACTIVIDAD	Total	X	Parcial		Nulo	
Motivos del nivel de ejecución en caso de Parcial o Nulo:						

Evaluación PECA 2018	Estadística sobre el movimiento del voluntariado en Andalucía	03.02.02
-------------------------	---------------------------------------------------------------	----------

<b>Tipo actividad:</b> Estadística	<b>Organismo responsable:</b> Consejería de Igualdad y Políticas Sociales	<b>Tema:</b> 3. Uso del tiempo
<b>Etapas de desarrollo:</b> Operación	<b>Objeto:</b> Producción	<b>Subtema:</b> 3.02 Participación ciudadana
<b>Tipo de recogida:</b> Fuente administrativa	<b>Cumplimiento ejes:</b> Cohesión, Género y Políticas Públicas	

<b>Objetivo:</b> Profundizar en el conocimiento de la participación de la población andaluza en la vida social. Dar a conocer la evolución de las entidades de voluntariado en Andalucía, la distribución de las áreas de actuación y de los colectivos beneficiarios. Conocer el número de personas voluntarias que integran las entidades de voluntariado
<b>Modificaciones/Observaciones:</b>
<b>Sujeto informante:</b> Consejería de Igualdad y Políticas Sociales
<b>Modificaciones/Observaciones:</b>
<b>Variables y atributos objeto de estudio:</b> Entidades de voluntariado inscritas en el Registro General de Entidades de Voluntariado de Andalucía
<b>Modificaciones/Observaciones:</b>

#### TRABAJOS PREVISTOS EN 2018

Fase	Descripción tarea	Periodicidad	Desagregación territorial	Fecha realización	Fecha referencia datos
Estudios previos y diseño					
Recogida y grabación de información	Recogida de datos administrativos	Continua	Puntual, Provincial	2018	2018
Tratamiento de datos y control de calidad	Tratamiento de datos	Anual	Provincial	Tri1/2018	2017
Obtención y difusión de resultados	Difusión de resultados	Anual	Provincial	Abr/2018	2017
Otros					

#### TRABAJOS EJECUTADOS EN 2018

Fase	Descripción tarea	Periodicidad	Desagregación territorial	Fecha realización	Fecha referencia datos
Estudios previos y diseño					
Recogida y grabación de información	Recogida de datos administrativos	Continua	Puntual, Provincial	2018	2018
Tratamiento de datos y control de calidad	Tratamiento de datos	Anual	Provincial	Tri1/2018	2017
Obtención y difusión de resultados	Difusión de resultados	Anual	Provincial	Feb/2018	2017
Otros					

#### RESULTADOS PREVISTOS

<b>Variables y atributos a difundir:</b> Número de entidades de voluntariado, naturaleza de la entidad (individual/colectiva), áreas de actuación (municipal/provincial/regional), colectivos beneficiarios, personas voluntarias en función del sexo por provincias
<b>Modificaciones/Observaciones:</b>

**PRODUCTOS DE DIFUSIÓN EN 2018**

**MODIFICACIONES/OBSERVACIONES**

Denominación de Producto: Estadística sobre el movimiento del voluntariado en Andalucía	
Tipo de Producto: Tablas y Gráficos	
Url: <a href="http://www.juntadeandalucia.es/organismos/igualdadypoliticassociales/areas/participacion-voluntariado/registro_general.html">http://www.juntadeandalucia.es/organismos/igualdadypoliticassociales/areas/participacion-voluntariado/registro_general.html</a>	
Canal o Medio de difusión: Internet	
Periodicidad del Producto de difusión: Anual	
Desagregación Territorial de resultados: Provincial	

Denominación de Producto:	
Tipo de Producto:	
Url:	
Canal o Medio de difusión:	
Periodicidad del Producto de difusión:	
Desagregación Territorial de resultados:	

Denominación de otros productos:	
Modificaciones/Observaciones:	

**USO Y UTILIZACIÓN DE RESULTADOS**

Perfil de Usuarios	
Solicitudes de datos	
Accesos en Web	
Impacto en medios	
Referencias técnicas	
Normas y planes	

**COSTE MÁXIMO ESTIMADO EN 2018**

**COSTE ECONÓMICO REAL EN 2018**

Coste: No genera coste externo	No ha generado coste externo
--------------------------------	------------------------------

<b>NIVEL DE EJECUCIÓN DE LA ACTIVIDAD</b>	<b>Total</b>	<b>X</b>	<b>Parcial</b>		<b>Nulo</b>	
Motivos del nivel de ejecución en caso de Parcial o Nulo:						

Evaluación PECA 2018	Estadística de parejas de hecho en Andalucía	01.02.01
-------------------------	----------------------------------------------	----------

<b>Tipo actividad:</b> Estadística	<b>Organismo responsable:</b> Consejería de Igualdad y Políticas Sociales	<b>Tema:</b> 1. Población, familias y hogares
<b>Etapas de desarrollo:</b> Proyecto	<b>Objeto:</b> Producción	<b>Subtema:</b> 1.02 Familias y hogares
<b>Tipo de recogida:</b> Fuente administrativa	<b>Cumplimiento ejes:</b> Cohesión, Género y Políticas Públicas	

<b>Objetivo:</b> Suministrar información sobre las inscripciones en el Registro de parejas de hecho por provincias, orientación sexual y sexo de los inscritos
<b>Modificaciones/Observaciones:</b>
<b>Sujeto informante:</b> Consejería de Igualdad y Políticas Sociales
<b>Modificaciones/Observaciones:</b>
<b>Variables y atributos objeto de estudio:</b> Uniones de dos personas, con independencia de su opción sexual, a fin de convivir de forma estable en una relación de afectividad análoga a la conyugal, en las que al menos uno de sus miembros tengan su residencia habitual en cualquier municipio de Andalucía
<b>Modificaciones/Observaciones:</b>

#### TRABAJOS PREVISTOS EN 2018

Fase	Descripción tarea	Periodicidad	Desagregación territorial	Fecha realización	Fecha referencia datos
Estudios previos y diseño					
Recogida y grabación de información	Recogida de información	Anual	Provincial	Tri1/2018	2017
Tratamiento de datos y control de calidad	Explotación de la información a través de la herramienta DISCOVERER	Anual	Provincial	Tri1/2018	2017
Obtención y difusión de resultados	Difusión de resultados	Anual	Provincial	Jun/2018	2017
Otros					

#### TRABAJOS EJECUTADOS EN 2018

Fase	Descripción tarea	Periodicidad	Desagregación territorial	Fecha realización	Fecha referencia datos
Estudios previos y diseño					
Recogida y grabación de información	Recogida de información	Anual	Provincial	Tri1/2018	2017
Tratamiento de datos y control de calidad	Explotación de la información a través de la herramienta DISCOVERER	Anual	Provincial	Tri1/2018	2017
Obtención y difusión de resultados	Difusión de resultados	Anual	Provincial	Jun/2018	2017
Otros					

#### RESULTADOS PREVISTOS

<b>Variables y atributos a difundir:</b> Número de inscripciones por provincias según la procedencia de tramitación, edad media, país de procedencia, sexo y orientación sexual de las personas que se inscriben
<b>Modificaciones/Observaciones:</b>

**PRODUCTOS DE DIFUSIÓN EN 2018**

**MODIFICACIONES/OBSERVACIONES**

Denominación de Producto: Registro de Parejas de Hecho. Datos Estadísticos	
Tipo de Producto: Informes	
Url: <a href="https://www.juntadeandalucia.es/organismos/saludyfamilias/areas/familias/parejas-hecho.html">https://www.juntadeandalucia.es/organismos/saludyfamilias/areas/familias/parejas-hecho.html</a>	
Canal o Medio de difusión: Internet	
Periodicidad del Producto de difusión: Anual	
Desagregación Territorial de resultados: Provincial	

Denominación de Producto:	
Tipo de Producto:	
Url:	
Canal o Medio de difusión:	
Periodicidad del Producto de difusión:	
Desagregación Territorial de resultados:	

Denominación de otros productos:	
Modificaciones/Observaciones:	

**USO Y UTILIZACIÓN DE RESULTADOS**

Perfil de Usuarios	
Solicitudes de datos	
Accesos en Web	
Impacto en medios	
Referencias técnicas	
Normas y planes	

**COSTE MÁXIMO ESTIMADO EN 2018**

**COSTE ECONÓMICO REAL EN 2018**

Coste: No genera coste externo	No ha generado coste externo
--------------------------------	------------------------------

<b>NIVEL DE EJECUCIÓN DE LA ACTIVIDAD</b>	<b>Total</b>	<b>X</b>	<b>Parcial</b>		<b>Nulo</b>	
Motivos del nivel de ejecución en caso de Parcial o Nulo:						

Evaluación PECA 2018	Estadística sobre familias numerosas en Andalucía	01.02.02
-------------------------	---------------------------------------------------	----------

<b>Tipo actividad:</b> Estadística	<b>Organismo responsable:</b> Consejería de Igualdad y Políticas Sociales	<b>Tema:</b> 1. Población, familias y hogares
<b>Etapas de desarrollo:</b> Proyecto	<b>Objeto:</b> Producción	<b>Subtema:</b> 1.02 Familias y hogares
<b>Tipo de recogida:</b> Fuente administrativa	<b>Cumplimiento ejes:</b> Cohesión y Políticas Públicas	

<b>Objetivo:</b> Suministrar información sobre el número de títulos nuevos y renovaciones de títulos concedidos a familias numerosas
<b>Modificaciones/Observaciones:</b>
<b>Sujeto informante:</b> Consejería de Igualdad y Políticas Sociales
<b>Modificaciones/Observaciones:</b>
<b>Variables y atributos objeto de estudio:</b> Información administrativa sobre títulos de familia numerosa concedidos o renovados
<b>Modificaciones/Observaciones:</b>

#### TRABAJOS PREVISTOS EN 2018

Fase	Descripción tarea	Periodicidad	Desagregación territorial	Fecha realización	Fecha referencia datos
Estudios previos y diseño					
Recogida y grabación de información	Recogida de información	Continua	Puntual	Sem1/2018	2017
Tratamiento de datos y control de calidad	Tratamiento de datos	Continua	Provincial	Sem1/2018	2017
Obtención y difusión de resultados	Difusión de resultados	Anual	Provincial	Jun/2018	2017
Otros					

#### TRABAJOS EJECUTADOS EN 2018

Fase	Descripción tarea	Periodicidad	Desagregación territorial	Fecha realización	Fecha referencia datos
Estudios previos y diseño					
Recogida y grabación de información	Recogida de información	Continua	Puntual	Sem1/2018	2017
Tratamiento de datos y control de calidad	Tratamiento de datos	Continua	Provincial	Sem1/2018	2017
Obtención y difusión de resultados	Difusión de resultados	Anual	Provincial	Jun/2018	2017
Otros					

#### RESULTADOS PREVISTOS

<b>Variables y atributos a difundir:</b> Número de títulos según tipo y categorías
<b>Modificaciones/Observaciones:</b>

**PRODUCTOS DE DIFUSIÓN EN 2018**

**MODIFICACIONES/OBSERVACIONES**

Denominación de Producto: Familias numerosas. Datos estadísticos	
Tipo de Producto: Tablas	
Url: <a href="https://www.juntadeandalucia.es/organismos/saludyfamilias/areas/familias/familia-numerosa.html">https://www.juntadeandalucia.es/organismos/saludyfamilias/areas/familias/familia-numerosa.html</a>	
Canal o Medio de difusión: Internet	
Periodicidad del Producto de difusión: Anual	
Desagregación Territorial de resultados: Provincial	

Denominación de Producto:	
Tipo de Producto:	
Url:	
Canal o Medio de difusión:	
Periodicidad del Producto de difusión:	
Desagregación Territorial de resultados:	

Denominación de otros productos:	
Modificaciones/Observaciones:	

**USO Y UTILIZACIÓN DE RESULTADOS**

Perfil de Usuarios	
Solicitudes de datos	
Accesos en Web	
Impacto en medios	
Referencias técnicas	
Normas y planes	

**COSTE MÁXIMO ESTIMADO EN 2018**

**COSTE ECONÓMICO REAL EN 2018**

Coste: No genera coste externo	No ha generado coste externo
--------------------------------	------------------------------

NIVEL DE EJECUCIÓN DE LA ACTIVIDAD	Total	X	Parcial		Nulo	
Motivos del nivel de ejecución en caso de Parcial o Nulo:						

Evaluación PECA 2018	Estadísticas sobre personas con discapacidad	02.02.24
-------------------------	----------------------------------------------	----------

<b>Tipo actividad:</b> Estadística	<b>Organismo responsable:</b> Consejería de Igualdad y Políticas Sociales	<b>Tema:</b> 2. Condiciones de vida y bienestar social
<b>Etapas de desarrollo:</b> Proyecto	<b>Objeto:</b> Producción	<b>Subtema:</b> 2.02 Salud
<b>Tipo de recogida:</b> Fuente administrativa	<b>Cumplimiento ejes:</b> Cohesión, Género y Políticas Públicas	

<b>Objetivo:</b> Proporcionar información sobre las características de las personas con discapacidad reconocida igual o superior al 33% en Andalucía, así como de la emisión de las tarjetas de aparcamiento para personas con movilidad reducida
<b>Modificaciones/Observaciones:</b>
<b>Sujeto informante:</b> Consejería de Igualdad y Políticas Sociales
<b>Modificaciones/Observaciones:</b>
<b>Variables y atributos objeto de estudio:</b> Personas valoradas en los centros de valoración y orientación, desagregados por tipo de discapacidad, grado, edad, sexo y provincia; y tarjetas de aparcamiento para personas con movilidad reducida, desagregadas por sexo y provincia
<b>Modificaciones/Observaciones:</b>

#### TRABAJOS PREVISTOS EN 2018

Fase	Descripción tarea	Periodicidad	Desagregación territorial	Fecha realización	Fecha referencia datos
Estudios previos y diseño					
Recogida y grabación de información	Recogida de información	Mensual	Provincial	Ene-Dic/2018	Dic/2017-Nov/2018
Tratamiento de datos y control de calidad	Tratamiento de datos	Mensual	Provincial	Ene-Dic/2018	Dic/2017-Nov/2018
Obtención y difusión de resultados	Difusión de resultados	Mensual	Provincial	Ene/2018 Feb-Dic/2018	2017 Ene-Nov/2018
Otros					

#### TRABAJOS EJECUTADOS EN 2018

Fase	Descripción tarea	Periodicidad	Desagregación territorial	Fecha realización	Fecha referencia datos
Estudios previos y diseño					
Recogida y grabación de información	Recogida de información	Mensual	Provincial	Ene-Dic/2018	Dic/2017-Nov/2018
Tratamiento de datos y control de calidad	Tratamiento de datos	Mensual	Provincial	Ene-Dic/2018	Dic/2017-Nov/2018
Obtención y difusión de resultados	Difusión de resultados	Mensual	Provincial	Ene/2018 Feb-Dic/2018	2017 Ene-Nov/2018
Otros					



**RESULTADOS PREVISTOS**

**Variables y atributos a difundir:** Personas valoradas segregadas por provincia, edad, sexo, grado y tipo de discapacidad. Tarjetas de aparcamiento para personas con movilidad reducida emitidas y desagregadas por sexo y provincia

**Modificaciones/Observaciones:**

**PRODUCTOS DE DIFUSIÓN EN 2018****MODIFICACIONES/OBSERVACIONES**

<b>Denominación de Producto:</b> Estadística sobre personas con discapacidad	Base de datos de los centros de valoración y orientación
<b>Tipo de Producto:</b> Tablas y Gráficos	
<b>Url:</b> <a href="http://www.juntadeandalucia.es/organismos/igualdady politicassociales/areas/discapacidad/poblacion.html">http://www.juntadeandalucia.es/organismos/igualdady politicassociales/areas/discapacidad/poblacion.html</a>	
<b>Canal o Medio de difusión:</b> Internet	
<b>Periodicidad del Producto de difusión:</b> Mensual	
<b>Desagregación Territorial de resultados:</b> Provincial	

<b>Denominación de Producto:</b>	
<b>Tipo de Producto:</b>	
<b>Url:</b>	
<b>Canal o Medio de difusión:</b>	
<b>Periodicidad del Producto de difusión:</b>	
<b>Desagregación Territorial de resultados:</b>	

<b>Denominación de otros productos:</b>	
<b>Modificaciones/Observaciones:</b>	

**USO Y UTILIZACIÓN DE RESULTADOS**

<b>Perfil de Usuarios</b>	Ciudadanos profesionales de la propia Consejería, como externos
<b>Solicitudes de datos</b>	
<b>Accesos en Web</b>	
<b>Impacto en medios</b>	
<b>Referencias técnicas</b>	
<b>Normas y planes</b>	Real Decreto 1971/1999, de 23 de diciembre, de procedimiento para reconocimiento, declaración y calificación del grado de discapacidad. Real Decreto Legislativo 1/2013, de 29 de noviembre, por el que se aprueba el Texto Refundido de la Ley General de derechos de las personas con discapacidad y de su inclusión social

**COSTE MÁXIMO ESTIMADO EN 2018****COSTE ECONÓMICO REAL EN 2018**

<b>Coste:</b> No genera coste externo	No ha generado coste externo
---------------------------------------	------------------------------

<b>NIVEL DE EJECUCIÓN DE LA ACTIVIDAD</b>	<b>Total</b>	<b>X</b>	<b>Parcial</b>		<b>Nulo</b>	
Motivos del nivel de ejecución en caso de Parcial o Nulo:						

Evaluación PECA 2018	La población andaluza ante las drogas	02.02.28
-------------------------	---------------------------------------	----------

<b>Tipo actividad:</b> Estadística	<b>Organismo responsable:</b> Consejería de Igualdad y Políticas Sociales	<b>Tema:</b> 2. Condiciones de vida y bienestar social
<b>Etapas de desarrollo:</b> Proyecto	<b>Objeto:</b> Producción	<b>Subtema:</b> 2.02 Salud
<b>Tipo de recogida:</b> Observación directa	<b>Cumplimiento ejes:</b> Cohesión, Género y Políticas Públicas	

<b>Objetivo:</b> Conocer la prevalencia de consumo de distintas sustancias psicoactivas y actitudes ante las drogas entre la población andaluza de 12 a 64 años, así como las principales características sociodemográficas de las personas consumidoras de las drogas más prevalentes.
<b>Modificaciones/Observaciones:</b>
<b>Sujeto informante:</b> Población andaluza de 12 a 64 años
<b>Modificaciones/Observaciones:</b>
<b>Variables y atributos objeto de estudio:</b> Características sociodemográficas de la muestra estudiada de 12 a 64 años. Consumo de tabaco, alcohol y otras sustancias. Botellón. Conductas de riesgo y de la disponibilidad. Información sobre drogas. Actitud ante el consumo. Prevención
<b>Modificaciones/Observaciones:</b>

#### TRABAJOS PREVISTOS EN 2018

Fase	Descripción tarea	Periodicidad	Desagregación territorial	Fecha realización	Fecha referencia datos
Estudios previos y diseño					
Recogida y grabación de información					
Tratamiento de datos y control de calidad	Tratamiento estadístico y análisis de los datos en SPSS	Anual	Provincial	Sem1/2018	2017
Obtención y difusión de resultados	Redacción, maquetación y publicación de los resultados de estudio	Anual	Provincial	Jul/2018	2017
Otros					

#### TRABAJOS EJECUTADOS EN 2018

Fase	Descripción tarea	Periodicidad	Desagregación territorial	Fecha realización	Fecha referencia datos
Estudios previos y diseño					
Recogida y grabación de información					
Tratamiento de datos y control de calidad	Tratamiento estadístico y análisis de los datos en SPSS	Anual	Provincial	Sem1/2018	2017
Obtención y difusión de resultados	Redacción, maquetación y publicación de los resultados de estudio	Bienal	Provincial	Dic/2018	2017
Otros					

#### RESULTADOS PREVISTOS

<b>Variables y atributos a difundir:</b> Características sociodemográficas de la muestra estudiada de 12 a 64 años. Para el alcohol, tabaco y otras drogas: prevalencia en el consumo, edad de inicio, evolución del consumo y perfil de los consumidores. Participación y frecuencia de la asistencia a botellones, consumo de drogas en este contexto y opinión sobre alternativas. Índices de policonsumo, asociación de drogas. Prevalencia de conductas de riesgo asociadas al consumo de sustancias entre la población joven. Percepción del riesgo asociado al consumo ocasional y habitual de distintas sustancias psicoactivas y percepción de la disponibilidad de acceso a las drogas ilegales. Credibilidad otorgada a las diversas fuentes de información y sus usos, percepción del grado propio sobre drogas. El consumo de drogas en los lugares públicos y en el ámbito privado. Percepción de las actuaciones preventivas y de atención a las personas con problemas de adicciones
<b>Modificaciones/Observaciones:</b>

**PRODUCTOS DE DIFUSIÓN EN 2018**

**MODIFICACIONES/OBSERVACIONES**

Denominación de Producto: La población andaluza ante las drogas XIV (2017)	
Tipo de Producto: Informes	
Url: <a href="https://www.juntadeandalucia.es/organismos/igualdadypoliticassociales/areas/drogodependencia/informacion/paginas/estudios-consumo.html">https://www.juntadeandalucia.es/organismos/igualdadypoliticassociales/areas/drogodependencia/informacion/paginas/estudios-consumo.html</a>	
Canal o Medio de difusión: Internet y Publicación impresa	
Periodicidad del Producto de difusión: Anual	Bienal
Desagregación Territorial de resultados: Provincial	

Denominación de Producto:	
Tipo de Producto:	
Url:	
Canal o Medio de difusión:	
Periodicidad del Producto de difusión:	
Desagregación Territorial de resultados:	

Denominación de otros productos:	
Modificaciones/Observaciones:	

**USO Y UTILIZACIÓN DE RESULTADOS**

Perfil de Usuarios	Administraciones Públicas, investigadores, medios de comunicación y ciudadanía en general
Solicitudes de datos	
Accesos en Web	
Impacto en medios	
Referencias técnicas	
Normas y planes	III Plan Andaluz sobre Drogas y Adicciones 2016-2021; Ley 1/2001 de 3 de mayo por la que se modifica la Ley 4/97 de prevención y asistencia en materia de drogas; Decreto 294 de 2002 de 3 de diciembre por el que se crea y regula el observatorio andaluz sobre Drogas y Adicciones; Ley 9/2016, de Servicios Sociales de Andalucía

**COSTE MÁXIMO ESTIMADO EN 2018**

**COSTE ECONÓMICO REAL EN 2018**

Coste: 5.000,00€	4.550,00€
------------------	-----------

NIVEL DE EJECUCIÓN DE LA ACTIVIDAD	Total	X	Parcial		Nulo	
Motivos del nivel de ejecución en caso de Parcial o Nulo:						

Evaluación PECA 2018	Estadística sobre subvenciones concedidas por la Consejería de Igualdad y Políticas Sociales de la Junta de Andalucía	02.03.02
-------------------------	-----------------------------------------------------------------------------------------------------------------------	----------

<b>Tipo actividad:</b> Estadística	<b>Organismo responsable:</b> Consejería de Igualdad y Políticas Sociales	<b>Tema:</b> 2. Condiciones de vida y bienestar social
<b>Etapa de desarrollo:</b> Proyecto	<b>Objeto:</b> Producción	<b>Subtema:</b> 2.03 Protección social
<b>Tipo de recogida:</b> Fuente administrativa	<b>Cumplimiento ejes:</b> Cohesión y Políticas Públicas	

<b>Objetivo:</b> Suministrar información sobre la distribución del presupuesto ejecutado en concepto de subvenciones en materia de servicios sociales, según sectores de población y modalidades de subvenciones concedidas
<b>Modificaciones/Observaciones:</b>
<b>Sujeto informante:</b> Consejería de Igualdad y Políticas Sociales
<b>Modificaciones/Observaciones:</b>
<b>Variables y atributos objeto de estudio:</b> Información administrativa de las subvenciones concedidas por la Consejería de Igualdad y Políticas Sociales
<b>Modificaciones/Observaciones:</b>

#### TRABAJOS PREVISTOS EN 2018

Fase	Descripción tarea	Periodicidad	Desagregación territorial	Fecha realización	Fecha referencia datos
Estudios previos y diseño					
Recogida y grabación de información	Recogida y tramitación en los distintos sistemas de información SISS	Continua	Provincial, Autonómica	2018	2017
Tratamiento de datos y control de calidad	Tratamiento de datos	Anual	Provincial, Autonómica	2018	2017
Obtención y difusión de resultados	Explotación de los sistemas de información SISS, y difusión de los resultados	Anual	Provincial, Autonómica	19/Dic/2018	2017
Otros					

#### TRABAJOS EJECUTADOS EN 2018

Fase	Descripción tarea	Periodicidad	Desagregación territorial	Fecha realización	Fecha referencia datos
Estudios previos y diseño					
Recogida y grabación de información	Recogida y tramitación en los distintos sistemas de información SISS	Continua	Provincial, Autonómica	2018	2017
Tratamiento de datos y control de calidad	Tratamiento de datos	Anual	Provincial, Autonómica	2018	2017
Obtención y difusión de resultados	Explotación de los sistemas de información SISS, y difusión de los resultados	Anual	Provincial, Autonómica	28/Dic/2018	2017
Otros					

**RESULTADOS PREVISTOS**

<b>Variables y atributos a difundir:</b> Número de personas, entidades beneficiarias e importe concedido por tipo de subvención (individuales o institucionales)
<b>Modificaciones/Observaciones:</b>

**PRODUCTOS DE DIFUSIÓN EN 2018****MODIFICACIONES/OBSERVACIONES**

<b>Denominación de Producto:</b> Estadística sobre subvenciones concedidas	
<b>Tipo de Producto:</b> Tablas	Informes
<b>Url:</b> <a href="https://www.juntadeandalucia.es/organismos/igualdadypoliticassociales/areas/subvenciones/subvenciones.html">https://www.juntadeandalucia.es/organismos/igualdadypoliticassociales/areas/subvenciones/subvenciones.html</a>	
<b>Canal o Medio de difusión:</b> Internet	
<b>Periodicidad del Producto de difusión:</b> Anual	
<b>Desagregación Territorial de resultados:</b> Provincial y Autonómica	

<b>Denominación de Producto:</b>	
<b>Tipo de Producto:</b>	
<b>Url:</b>	
<b>Canal o Medio de difusión:</b>	
<b>Periodicidad del Producto de difusión:</b>	
<b>Desagregación Territorial de resultados:</b>	

<b>Denominación de otros productos:</b>
<b>Modificaciones/Observaciones:</b>

**USO Y UTILIZACIÓN DE RESULTADOS**

<b>Perfil de Usuarios</b>	Administraciones Públicas, Partidos Políticos y Grupos Parlamentarios. Investigadores, medios de comunicación, ciudadanía en general
<b>Solicitudes de datos</b>	
<b>Accesos en Web</b>	
<b>Impacto en medios</b>	
<b>Referencias técnicas</b>	
<b>Normas y planes</b>	

**COSTE MÁXIMO ESTIMADO EN 2018****COSTE ECONÓMICO REAL EN 2018**

<b>Coste:</b> No genera coste externo	No ha generado coste externo
---------------------------------------	------------------------------

<b>NIVEL DE EJECUCIÓN DE LA ACTIVIDAD</b>	<b>Total</b>	<b>X</b>	<b>Parcial</b>		<b>Nulo</b>	
Motivos del nivel de ejecución en caso de Parcial o Nulo:						

Evaluación PECA 2018	Estadística sobre la atención a la dependencia en Andalucía	02.03.09
-------------------------	-------------------------------------------------------------	----------

<b>Tipo actividad:</b> Estadística	<b>Organismo responsable:</b> Consejería de Igualdad y Políticas Sociales	<b>Tema:</b> 2. Condiciones de vida y bienestar social
<b>Etapas de desarrollo:</b> Proyecto	<b>Objeto:</b> Producción	<b>Subtema:</b> 2.03 Protección social
<b>Tipo de recogida:</b> Fuente administrativa	<b>Cumplimiento ejes:</b> Cohesión, Género y Políticas Públicas	

<b>Objetivo:</b> Suministrar información sobre las solicitudes de dependencia, las personas con dependencia reconocida, personas atendidas y sobre las prestaciones que se les han reconocido
<b>Modificaciones/Observaciones:</b>
<b>Sujeto informante:</b> Agencia de Servicios Sociales y Dependencia de Andalucía
<b>Modificaciones/Observaciones:</b>
<b>Variables y atributos objeto de estudio:</b> Solicitudes, personas con resolución de situación de dependencia, personas beneficiarias y prestaciones
<b>Modificaciones/Observaciones:</b>

#### TRABAJOS PREVISTOS EN 2018

Fase	Descripción tarea	Periodicidad	Desagregación territorial	Fecha realización	Fecha referencia datos
Estudios previos y diseño					
Recogida y grabación de información	Recogida de información	Continua	Provincial	2018	2018
Tratamiento de datos y control de calidad	Tratamiento de datos	Continua	Provincial	2018	2018
Obtención y difusión de resultados	Difusión de resultados	Continua	Provincial	2018	2017-2018
Otros					

#### TRABAJOS EJECUTADOS EN 2018

Fase	Descripción tarea	Periodicidad	Desagregación territorial	Fecha realización	Fecha referencia datos
Estudios previos y diseño					
Recogida y grabación de información	Recogida de información	Continua	Provincial	2018	2018
Tratamiento de datos y control de calidad	Tratamiento de datos	Continua	Provincial	2018	2018
Obtención y difusión de resultados	Difusión de resultados	Continua	Provincial	2018	2017-2018
Otros					

#### RESULTADOS PREVISTOS

<b>Variables y atributos a difundir:</b> Solicitudes por provincia, tramos de edad y sexo. Personas con dictamen de dependencia por provincia, tramos de edad, sexo y grado de dependencia. Personas beneficiarias por provincia, tramos de edad, sexo y grado de dependencia. Prestaciones por provincia
<b>Modificaciones/Observaciones:</b>

**PRODUCTOS DE DIFUSIÓN EN 2018**

**MODIFICACIONES/OBSERVACIONES**

Denominación de Producto: Estadística sobre la atención a la dependencia en Andalucía	Atención a la dependencia en Andalucía
Tipo de Producto: Tablas y Gráficos	
Url: <a href="https://www.juntadeandalucia.es/agenciadeserviciosocialesydependencia/es/programas/estadisticadependencia/estdependencia/wfprogramitem_view_pub">https://www.juntadeandalucia.es/agenciadeserviciosocialesydependencia/es/programas/estadisticadependencia/estdependencia/wfprogramitem_view_pub</a>	
Canal o Medio de difusión: Internet	
Periodicidad del Producto de difusión: Continua	
Desagregación Territorial de resultados: Provincial	

Denominación de Producto:	
Tipo de Producto:	
Url:	
Canal o Medio de difusión:	
Periodicidad del Producto de difusión:	
Desagregación Territorial de resultados:	

Denominación de otros productos:
Modificaciones/Observaciones:

**USO Y UTILIZACIÓN DE RESULTADOS**

Perfil de Usuarios	
Solicitudes de datos	
Accesos en Web	
Impacto en medios	
Referencias técnicas	
Normas y planes	

**COSTE MÁXIMO ESTIMADO EN 2018**

**COSTE ECONÓMICO REAL EN 2018**

Coste: No genera coste externo	No ha generado coste externo
--------------------------------	------------------------------

<b>NIVEL DE EJECUCIÓN DE LA ACTIVIDAD</b>	<b>Total</b>	<b>X</b>	<b>Parcial</b>		<b>Nulo</b>	
Motivos del nivel de ejecución en caso de Parcial o Nulo:						

Evaluación PECA 2018	Estadística sobre la Tarjeta Andalucía Junta sesentaycinco	02.03.10
-------------------------	------------------------------------------------------------	----------

<b>Tipo actividad:</b> Estadística	<b>Organismo responsable:</b> Consejería de Igualdad y Políticas Sociales	<b>Tema:</b> 2. Condiciones de vida y bienestar social
<b>Etapa de desarrollo:</b> Proyecto	<b>Objeto:</b> Producción	<b>Subtema:</b> 2.03 Protección social
<b>Tipo de recogida:</b> Fuente administrativa	<b>Cumplimiento ejes:</b>	

<b>Objetivo:</b> Suministrar información sobre el número de personas en Andalucía con Tarjeta Andalucía Junta sesentaycinco y sobre los programas asociados a la misma: Transporte Bonificado, Plan Visión sesentaycinco, Audífonos, Orientación Jurídica, Empresas Colaboradoras y Comedores
<b>Modificaciones/Observaciones:</b>
<b>Sujeto informante:</b> Agencia de Servicios Sociales y Dependencia de Andalucía
<b>Modificaciones/Observaciones:</b>
<b>Variables y atributos objeto de estudio:</b> Programas asociados a la Tarjeta Andalucía Junta sesentaycinco
<b>Modificaciones/Observaciones:</b>

#### TRABAJOS PREVISTOS EN 2018

Fase	Descripción tarea	Periodicidad	Desagregación territorial	Fecha realización	Fecha referencia datos
Estudios previos y diseño					
Recogida y grabación de información	Recogida de información	Continua	Provincial	2018	2018
Tratamiento de datos y control de calidad	Tratamiento de datos	Continua	Provincial	2018	2018
Obtención y difusión de resultados	Difusión de resultados	Semestral	Provincial	Mar/2018, Sep/2018	Sem2/2017, Sem1/2018
Otros					

#### TRABAJOS EJECUTADOS EN 2018

Fase	Descripción tarea	Periodicidad	Desagregación territorial	Fecha realización	Fecha referencia datos
Estudios previos y diseño					
Recogida y grabación de información					
Tratamiento de datos y control de calidad					
Obtención y difusión de resultados					
Otros					

#### RESULTADOS PREVISTOS

<b>Variables y atributos a difundir:</b> Número de personas en Andalucía titulares de la Tarjeta Andalucía Junta sesentaycinco. Programa Transporte Bonificado: número de viajes bonificados al semestre. Programa Orientación Jurídica: número de personas usuarias del programa al semestre. Plan Visión sesentaycinco (ópticos): número de compras gestionadas dentro del programa al semestre. Programa audífonos: número de compras gestionadas dentro del programa al semestre. Empresas colaboradoras: número de entidades dentro del programa. Programa comedores: número de comidas bonificadas dentro del programa al semestre
<b>Modificaciones/Observaciones:</b>



**PRODUCTOS DE DIFUSIÓN EN 2018****MODIFICACIONES/OBSERVACIONES**

Denominación de Producto: Estadística sobre la Tarjeta Andalucía Junta sesentaycinco	
Tipo de Producto: Tablas	
Url:	
Canal o Medio de difusión: Internet	
Periodicidad del Producto de difusión: Semestral	
Desagregación Territorial de resultados: Provincial	

Denominación de Producto:	
Tipo de Producto:	
Url:	
Canal o Medio de difusión:	
Periodicidad del Producto de difusión:	
Desagregación Territorial de resultados:	

Denominación de otros productos:	
Modificaciones/Observaciones:	

**USO Y UTILIZACIÓN DE RESULTADOS**

Perfil de Usuarios	
Solicitudes de datos	
Accesos en Web	
Impacto en medios	
Referencias técnicas	
Normas y planes	

**COSTE MÁXIMO ESTIMADO EN 2018****COSTE ECONÓMICO REAL EN 2018**

Coste: No genera coste externo	
--------------------------------	--

NIVEL DE EJECUCIÓN DE LA ACTIVIDAD	Total	Parcial	Nulo	X
Motivos del nivel de ejecución en caso de Parcial o Nulo:	Demora en la ejecución			

Evaluación PECA 2018	Estadística sobre el Servicio Andaluz de Teleasistencia	02.03.11
-------------------------	---------------------------------------------------------	----------

<b>Tipo actividad:</b> Estadística y Cartográfica	<b>Organismo responsable:</b> Consejería de Igualdad y Políticas Sociales	<b>Tema:</b> 2. Condiciones de vida y bienestar social
<b>Etapas de desarrollo:</b> Proyecto	<b>Objeto:</b> Producción	<b>Subtema:</b> 2.03 Protección social
<b>Tipo de recogida:</b> Fuente administrativa	<b>Cumplimiento ejes:</b> Cohesión, Género y Políticas Públicas	

<b>Objetivo:</b> Suministrar información sobre las personas usuarias del Servicio Andaluz de Teleasistencia y la actividad de atención telefónica
<b>Modificaciones/Observaciones:</b>
<b>Sujeto informante:</b> Agencia de Servicios Sociales y Dependencia de Andalucía
<b>Modificaciones/Observaciones:</b>
<b>Variables y atributos objeto de estudio:</b> Características de las personas usuarias y llamadas atendidas
<b>Modificaciones/Observaciones:</b>

#### TRABAJOS PREVISTOS EN 2018

Fase	Descripción tarea	Periodicidad	Desagregación territorial	Fecha realización	Fecha referencia datos
Estudios previos y diseño					
Recogida y grabación de información	Recogida de información	Continua	Provincial	2018	2018
Tratamiento de datos y control de calidad	Tratamiento de datos	Continua	Provincial	2018	2018
Obtención y difusión de resultados	Difusión de resultados	Continua	Provincial	2018	2017-2018
Otros					

#### TRABAJOS EJECUTADOS EN 2018

Fase	Descripción tarea	Periodicidad	Desagregación territorial	Fecha realización	Fecha referencia datos
Estudios previos y diseño					
Recogida y grabación de información	Recogida de información	Continua	Provincial	2018	2018
Tratamiento de datos y control de calidad	Tratamiento de datos	Continua	Provincial	2018	2018
Obtención y difusión de resultados	Difusión de resultados	Continua	Provincial	2018	2017-2018
Otros					

#### RESULTADOS PREVISTOS

<b>Variables y atributos a difundir:</b> Número de personas usuarias del Servicio Andaluz de Teleasistencia por provincia, programa y sexo. Número de llamadas entrantes en el servicio. Número de llamadas salientes en el servicio
<b>Modificaciones/Observaciones:</b>

**PRODUCTOS DE DIFUSIÓN EN 2018**

**MODIFICACIONES/OBSERVACIONES**

Denominación de Producto: Estadística sobre el Servicio Andaluz de Teleasistencia	Servicio de Teleasistencia
Tipo de Producto: Tablas	
Url: <a href="http://www.juntadeandalucia.es/agenciadeserviciosocialesydependencia/es/programas/estadisticadependencia/estasat/wfprogramitem_view_pub">http://www.juntadeandalucia.es/agenciadeserviciosocialesydependencia/es/programas/estadisticadependencia/estasat/wfprogramitem_view_pub</a>	
Canal o Medio de difusión: Internet	
Periodicidad del Producto de difusión: Continua	
Desagregación Territorial de resultados: Provincial	

Denominación de Producto:	
Tipo de Producto:	
Url:	
Canal o Medio de difusión:	
Periodicidad del Producto de difusión:	
Desagregación Territorial de resultados:	

Denominación de otros productos:	
Modificaciones/Observaciones:	

**USO Y UTILIZACIÓN DE RESULTADOS**

Perfil de Usuarios	
Solicitudes de datos	
Accesos en Web	
Impacto en medios	
Referencias técnicas	
Normas y planes	

**COSTE MÁXIMO ESTIMADO EN 2018**

**COSTE ECONÓMICO REAL EN 2018**

Coste: No genera coste externo	No ha generado coste externo
--------------------------------	------------------------------

<b>NIVEL DE EJECUCIÓN DE LA ACTIVIDAD</b>	<b>Total</b>	<b>X</b>	<b>Parcial</b>		<b>Nulo</b>	
Motivos del nivel de ejecución en caso de Parcial o Nulo:						

Evaluación PECA 2018	Estadísticas sobre Servicios Sociales Comunitarios en Andalucía	02.03.13
-------------------------	-----------------------------------------------------------------	----------

<b>Tipo actividad:</b> Estadística	<b>Organismo responsable:</b> Consejería de Igualdad y Políticas Sociales	<b>Tema:</b> 2. Condiciones de vida y bienestar social
<b>Etapas de desarrollo:</b> Proyecto	<b>Objeto:</b> Producción	<b>Subtema:</b> 2.03 Protección social
<b>Tipo de recogida:</b> Fuente administrativa	<b>Cumplimiento ejes:</b> Cohesión, Género y Políticas Públicas	

<b>Objetivo:</b> Suministrar información sobre los usuarios, personal y financiación de los servicios sociales comunitarios
<b>Modificaciones/Observaciones:</b>
<b>Sujeto informante:</b> Consejería de Igualdad y Políticas Sociales
<b>Modificaciones/Observaciones:</b>
<b>Variables y atributos objeto de estudio:</b> Usuarios, financiación y personal de los servicios sociales comunitarios
<b>Modificaciones/Observaciones:</b>

#### TRABAJOS PREVISTOS EN 2018

Fase	Descripción tarea	Periodicidad	Desagregación territorial	Fecha realización	Fecha referencia datos
Estudios previos y diseño					
Recogida y grabación de información	Recogida de información	Anual	Municipal	Sep-Dic/2018	2017
Tratamiento de datos y control de calidad	Tratamiento de datos	Anual	Municipal	Sep-Dic/2018	2017
Obtención y difusión de resultados	Difusión de resultados	Anual	Municipal	Mar/2018	2016
Otros					

#### TRABAJOS EJECUTADOS EN 2018

Fase	Descripción tarea	Periodicidad	Desagregación territorial	Fecha realización	Fecha referencia datos
Estudios previos y diseño					
Recogida y grabación de información	Recogida de información	Anual	Municipal	Sep-Dic/2018	2017
Tratamiento de datos y control de calidad	Tratamiento de datos	Anual	Municipal	Sep-Dic/2018	2017
Obtención y difusión de resultados	Difusión de resultados	Anual	Municipal	Mar/2018	2016
Otros					

#### RESULTADOS PREVISTOS

<b>Variables y atributos a difundir:</b> Número de usuarios según prestación y sectores, número de trabajadores/as según puesto de trabajo, recursos financieros según institución financiadora y gastos en servicios sociales comunitarios según destino del gasto
<b>Modificaciones/Observaciones:</b>

**PRODUCTOS DE DIFUSIÓN EN 2018**

**MODIFICACIONES/OBSERVACIONES**

Denominación de Producto: Servicios Sociales Comunitarios. Información Estadística	
Tipo de Producto: Tablas	
Url: <a href="https://www.juntadeandalucia.es/organismos/igualdadypoliticassociales/areas/inclusion/servicios-comunitarios/paginas/estadisticas-servicios-comunitarios.html">https://www.juntadeandalucia.es/organismos/igualdadypoliticassociales/areas/inclusion/servicios-comunitarios/paginas/estadisticas-servicios-comunitarios.html</a>	
Canal o Medio de difusión: Internet	
Periodicidad del Producto de difusión: Anual	
Desagregación Territorial de resultados: Municipal	

Denominación de Producto:	
Tipo de Producto:	
Url:	
Canal o Medio de difusión:	
Periodicidad del Producto de difusión:	
Desagregación Territorial de resultados:	

Denominación de otros productos:	
Modificaciones/Observaciones:	

**USO Y UTILIZACIÓN DE RESULTADOS**

Perfil de Usuarios	
Solicitudes de datos	
Accesos en Web	
Impacto en medios	
Referencias técnicas	
Normas y planes	

**COSTE MÁXIMO ESTIMADO EN 2018**

**COSTE ECONÓMICO REAL EN 2018**

Coste: 10.000,00€	10.000,00€
-------------------	------------

<b>NIVEL DE EJECUCIÓN DE LA ACTIVIDAD</b>	<b>Total</b>	<b>X</b>	<b>Parcial</b>		<b>Nulo</b>	
Motivos del nivel de ejecución en caso de Parcial o Nulo:						

Evaluación PECA 2018	Estadísticas sobre el Registro de centros y entidades de bienestar social	02.03.14
-------------------------	---------------------------------------------------------------------------	----------

<b>Tipo actividad:</b> Estadística	<b>Organismo responsable:</b> Consejería de Igualdad y Políticas Sociales	<b>Tema:</b> 2. Condiciones de vida y bienestar social
<b>Etapas de desarrollo:</b> Proyecto	<b>Objeto:</b> Producción	<b>Subtema:</b> 2.03 Protección social
<b>Tipo de recogida:</b> Fuente administrativa		<b>Cumplimiento ejes:</b> Cohesión y Políticas Públicas

<b>Objetivo:</b> Proporcionar información sobre los centros inscritos en el Registro de centros y entidades de bienestar social
<b>Modificaciones/Observaciones:</b>
<b>Sujeto informante:</b> Consejería de Igualdad y Políticas Sociales
<b>Modificaciones/Observaciones:</b>
<b>Variables y atributos objeto de estudio:</b> Tipo de centro, entidad titular, dirección, teléfono, sector de atención (personas mayores y personas con discapacidad)
<b>Modificaciones/Observaciones:</b>

#### TRABAJOS PREVISTOS EN 2018

Fase	Descripción tarea	Periodicidad	Desagregación territorial	Fecha realización	Fecha referencia datos
Estudios previos y diseño					
Recogida y grabación de información	Recogida de información	Continua	Puntual	2018	2018
Tratamiento de datos y control de calidad	Tratamiento de datos	Continua	Puntual	2018	2018
Obtención y difusión de resultados	Difusión de resultados	Trimestral	Puntual	Ene/2018, Abr/2018, Jul/2018, Oct/2018	Ene/2018, Abr/2018, Jul/2018, Oct/2018,
Otros					

#### TRABAJOS EJECUTADOS EN 2018

Fase	Descripción tarea	Periodicidad	Desagregación territorial	Fecha realización	Fecha referencia datos
Estudios previos y diseño					
Recogida y grabación de información	Recogida de información	Continua	Puntual	2018	2018
Tratamiento de datos y control de calidad	Tratamiento de datos	Continua	Puntual	2018	2018
Obtención y difusión de resultados	Difusión de resultados	Trimestral	Puntual	Ene/2018, Abr/2018, Jul/2018, Oct/2018	Ene/2018, Abr/2018, Jul/2018, Oct/2018
Otros					

#### RESULTADOS PREVISTOS

<b>Variables y atributos a difundir:</b> Tipo de centro, entidad titular, dirección, teléfono, sector de atención (personas mayores y personas con discapacidad)
<b>Modificaciones/Observaciones:</b>

**PRODUCTOS DE DIFUSIÓN EN 2018**

**MODIFICACIONES/OBSERVACIONES**

Denominación de Producto: Centros de atención a personas mayores	Listados de centros de personas mayores
Tipo de Producto: Directorios	
Url: <a href="https://www.juntadeandalucia.es/organismos/igualdadypoliticassociales/areas/entidades-centros/personas-mayores.html">https://www.juntadeandalucia.es/organismos/igualdadypoliticassociales/areas/entidades-centros/personas-mayores.html</a>	
Canal o Medio de difusión: Internet	
Periodicidad del Producto de difusión: Trimestral	
Desagregación Territorial de resultados: Puntual	

Denominación de Producto: Centros de atención a personas con discapacidad	Listados de Centros de Personas con Discapacidad
Tipo de Producto: Directorios	
Url: <a href="https://www.juntadeandalucia.es/organismos/igualdadpoliticassocialesyconciliacion/areas/entidades-centros/personas-discapacidad.html">https://www.juntadeandalucia.es/organismos/igualdadpoliticassocialesyconciliacion/areas/entidades-centros/personas-discapacidad.html</a>	
Canal o Medio de difusión: Internet	
Periodicidad del Producto de difusión: Trimestral	
Desagregación Territorial de resultados: Puntual	

Denominación de otros productos:
Modificaciones/Observaciones:

**USO Y UTILIZACIÓN DE RESULTADOS**

Perfil de Usuarios	Población en general
Solicitudes de datos	
Accesos en Web	
Impacto en medios	
Referencias técnicas	
Normas y planes	

**COSTE MÁXIMO ESTIMADO EN 2018**

**COSTE ECONÓMICO REAL EN 2018**

Coste: No genera coste externo	No ha generado coste externo
--------------------------------	------------------------------

<b>NIVEL DE EJECUCIÓN DE LA ACTIVIDAD</b>	<b>Total</b>	<b>X</b>	<b>Parcial</b>		<b>Nulo</b>	
Motivos del nivel de ejecución en caso de Parcial o Nulo:						

## INSTITUTO ANDALUZ DE LA MUJER

Estadística sobre atención prestada en los centros de atención integral y acogida a las mujeres víctimas de violencia de género en Andalucía.....	361
Estadística de consulta al teléfono 900 de información a las mujeres.....	363



Evaluación PECA 2018	Estadística sobre atención prestada en los centros de atención integral y acogida a las mujeres víctimas de violencia de género en Andalucía	02.03.06
-------------------------	----------------------------------------------------------------------------------------------------------------------------------------------	----------

Tipo actividad: Estadística	Organismo responsable: Instituto Andaluz de la Mujer	Tema: 2. Condiciones de vida y bienestar social
Etapa de desarrollo: Proyecto	Objeto: Producción	Subtema: 2.03 Protección social
Tipo de recogida: Fuente administrativa	Cumplimiento ejes:	

<b>Objetivo:</b> Conocer los niveles y características de la atención prestada a mujeres víctimas de violencia de género y a los menores a su cargo en los centros de emergencia, casas de acogida y pisos tutelados
<b>Modificaciones/Observaciones:</b>
<b>Sujeto informante:</b> Instituto Andaluz de la Mujer
<b>Modificaciones/Observaciones:</b>
<b>Variables y atributos objeto de estudio:</b> Altas cumplimentadas en los centros de atención y acogida para mujeres víctimas de violencia de género en Andalucía
<b>Modificaciones/Observaciones:</b>

#### TRABAJOS PREVISTOS EN 2018

Fase	Descripción tarea	Periodicidad	Desagregación territorial	Fecha realización	Fecha referencia datos
Estudios previos y diseño					
Recogida y grabación de información	Recogida de información	Continua	Provincial, Autonómica	2018	2018
Tratamiento de datos y control de calidad	Tratamiento de datos	Anual, Mensual	Provincial, Autonómica	Ene-Dic/2018	Dic/2017-Nov/2018
Obtención y difusión de resultados	Difusión de resultados	Mensual Anual	Provincial, Autonómica	Ene/2018-Dic/2018 Nov/2018	Dic/2017-Nov/2018 2017
Otros					

#### TRABAJOS EJECUTADOS EN 2018

Fase	Descripción tarea	Periodicidad	Desagregación territorial	Fecha realización	Fecha referencia datos
Estudios previos y diseño					
Recogida y grabación de información	Recogida de información	Continua	Provincial, Autonómica	2018	2018
Tratamiento de datos y control de calidad	Tratamiento de datos	Anual, Mensual	Provincial, Autonómica	Ene-Dic/2018	Dic/2017-Nov/2018
Obtención y difusión de resultados					
Otros					

**RESULTADOS PREVISTOS**

<b>Variables y atributos a difundir:</b> Número de plazas, tipo de centros, número de mujeres acogidas y número de hijos e hijas
----------------------------------------------------------------------------------------------------------------------------------

<b>Modificaciones/Observaciones:</b>
--------------------------------------

**PRODUCTOS DE DIFUSIÓN EN 2018****MODIFICACIONES/OBSERVACIONES**

<b>Denominación de Producto:</b> Informe Anual en materia de Violencia de Género en Andalucía	
<b>Tipo de Producto:</b> Informes	
<b>Url:</b>	
<b>Canal o Medio de difusión:</b> Internet	
<b>Periodicidad del Producto de difusión:</b> Anual	
<b>Desagregación Territorial de resultados:</b> Provincial y Autonómica	

<b>Denominación de Producto:</b> Boletín del Observatorio Andaluz de Violencia de Género	
<b>Tipo de Producto:</b> Tablas	
<b>Url:</b>	
<b>Canal o Medio de difusión:</b> Internet	
<b>Periodicidad del Producto de difusión:</b> Mensual	
<b>Desagregación Territorial de resultados:</b> Provincial y Autonómica	

<b>Denominación de otros productos:</b>
-----------------------------------------

<b>Modificaciones/Observaciones:</b>
--------------------------------------

**USO Y UTILIZACIÓN DE RESULTADOS**

<b>Perfil de Usuarios</b>	
<b>Solicitudes de datos</b>	
<b>Accesos en Web</b>	
<b>Impacto en medios</b>	
<b>Referencias técnicas</b>	
<b>Normas y planes</b>	

**COSTE MÁXIMO ESTIMADO EN 2018****COSTE ECONÓMICO REAL EN 2018**

<b>Coste:</b> No genera coste externo	No ha generado coste externo
---------------------------------------	------------------------------

<b>NIVEL DE EJECUCIÓN DE LA ACTIVIDAD</b>	<b>Total</b>		<b>Parcial</b>	<b>X</b>	<b>Nulo</b>	
Motivos del nivel de ejecución en caso de Parcial o Nulo:	Pendiente de difusión					

Evaluación PECA 2018	Estadística de consulta al teléfono 900 de información a las mujeres	02.03.07
-------------------------	----------------------------------------------------------------------	----------

<b>Tipo actividad:</b> Estadística	<b>Organismo responsable:</b> Instituto Andaluz de la Mujer	<b>Tema:</b> 2. Condiciones de vida y bienestar social
<b>Etapa de desarrollo:</b> Proyecto	<b>Objeto:</b> Producción	<b>Subtema:</b> 2.03 Protección social
<b>Tipo de recogida:</b> Fuente administrativa		<b>Cumplimiento ejes:</b> Cohesión, Género y Políticas Públicas

<b>Objetivo:</b> Conocer el volumen y la variedad temática de las consultas realizadas a través del teléfono 900 200 999, así como el perfil de las usuarias de los mismos
<b>Modificaciones/Observaciones:</b>
<b>Sujeto informante:</b> Instituto Andaluz de la Mujer
<b>Modificaciones/Observaciones:</b>
<b>Variables y atributos objeto de estudio:</b> Consultas realizadas al teléfono 900 200 999 para obtener información acerca de las distintas áreas temáticas que se ofertan
<b>Modificaciones/Observaciones:</b>

#### TRABAJOS PREVISTOS EN 2018

Fase	Descripción tarea	Periodicidad	Desagregación territorial	Fecha realización	Fecha referencia datos
Estudios previos y diseño					
Recogida y grabación de información	Recogida de la información	Continua	Provincial, Autonómica	2018	2018
Tratamiento de datos y control de calidad	Tratamiento de datos	Anual, Mensual	Provincial, Autonómica	Ene-Dic/2018	Dic/2017-Nov/2018, 2017
Obtención y difusión de resultados	Difusión de resultados	Mensual Anual	Provincial, Autonómica	Ene/2018-Dic/2018 Mar/2018	Dic/2017-Nov/2018 2017
Otros					

#### TRABAJOS EJECUTADOS EN 2018

Fase	Descripción tarea	Periodicidad	Desagregación territorial	Fecha realización	Fecha referencia datos
Estudios previos y diseño					
Recogida y grabación de información	Recogida de la información	Continua	Provincial, Autonómica	2018	2018
Tratamiento de datos y control de calidad	Tratamiento de datos	Anual, Mensual	Provincial, Autonómica	Ene-Dic/2018	Dic/2017-Nov/2018, 2017
Obtención y difusión de resultados	Difusión de resultados	Anual	Provincial, Autonómica	Mar/2018	2017
Otros					

**RESULTADOS PREVISTOS**

**Variables y atributos a difundir:** Llamadas, tipo de consulta, perfil sociodemográfico de las personas usuarias, gestiones sobre violencia de género (acogimientos, asesoramiento legal telefónico), tipo de recurso y transferencia de otros servicios (016, 112)

**Modificaciones/Observaciones:**

**PRODUCTOS DE DIFUSIÓN EN 2018****MODIFICACIONES/OBSERVACIONES**

<b>Denominación de Producto:</b> Informe 8 de marzo	
<b>Tipo de Producto:</b> Informes	
<b>Url:</b> <a href="http://www.juntadeandalucia.es/institutodelamujer/index.php/fondo-documental/informes-y-estadisticas/memorias-8-de-marzo">http://www.juntadeandalucia.es/institutodelamujer/index.php/fondo-documental/informes-y-estadisticas/memorias-8-de-marzo</a>	
<b>Canal o Medio de difusión:</b> Internet	
<b>Periodicidad del Producto de difusión:</b> Anual	
<b>Desagregación Territorial de resultados:</b> Provincial Autónoma	

<b>Denominación de Producto:</b> Informe Teléfono 900	
<b>Tipo de Producto:</b> Tablas	
<b>Url:</b> <a href="http://www.juntadeandalucia.es/institutodelamujer/index.php/recursos-y-servicios/2013-04-19-11-45-20/informes-y-estadisticas/estad%C3%ADsticas-tel%C3%A9fono-900">http://www.juntadeandalucia.es/institutodelamujer/index.php/recursos-y-servicios/2013-04-19-11-45-20/informes-y-estadisticas/estad%C3%ADsticas-tel%C3%A9fono-900</a>	
<b>Canal o Medio de difusión:</b> Internet	
<b>Periodicidad del Producto de difusión:</b> Mensual	
<b>Desagregación Territorial de resultados:</b> Provincial Autónoma	

**Denominación de otros productos:**

**Modificaciones/Observaciones:**

**USO Y UTILIZACIÓN DE RESULTADOS**

<b>Perfil de Usuarios</b>	
<b>Solicitudes de datos</b>	
<b>Accesos en Web</b>	
<b>Impacto en medios</b>	
<b>Referencias técnicas</b>	
<b>Normas y planes</b>	

**COSTE MÁXIMO ESTIMADO EN 2018****COSTE ECONÓMICO REAL EN 2018**

<b>Coste:</b> No genera coste externo	No ha generado coste externo
---------------------------------------	------------------------------

<b>NIVEL DE EJECUCIÓN DE LA ACTIVIDAD</b>	<b>Total</b>		<b>Parcial</b>	<b>X</b>	<b>Nulo</b>	
Motivos del nivel de ejecución en caso de Parcial o Nulo:	Desajustes en la difusión					

# INSTITUTO ANDALUZ DE LA JUVENTUD

Directorio de alojamientos juveniles en Andalucía.....	366
Directorio de centros de información juvenil en Andalucía.....	368
Estadística del Censo de entidades de participación juvenil en Andalucía.....	370
Estadística de ayudas en materia de juventud en Andalucía.....	372

Evaluación PECA 2018	Directorio de alojamientos juveniles en Andalucía	02.03.03
-------------------------	---------------------------------------------------	----------

<b>Tipo actividad:</b> Estadística y Cartográfica	<b>Organismo responsable:</b> Instituto Andaluz de la Juventud	<b>Tema:</b> 2. Condiciones de vida y bienestar social
<b>Etapa de desarrollo:</b> Operación	<b>Objeto:</b> Producción	<b>Subtema:</b> 2.03 Protección social
<b>Tipo de recogida:</b> Fuente administrativa	<b>Cumplimiento ejes:</b> Cohesión y Políticas Públicas	

<b>Objetivo:</b> Ofrecer información sobre las características de identidad, estructurales y servicios de la red andaluza de alojamientos juveniles de la empresa pública INTURJOVEN
<b>Modificaciones/Observaciones:</b>
<b>Sujeto informante:</b> Empresa pública INTURJOVEN
<b>Modificaciones/Observaciones:</b>
<b>Variables y atributos objeto de estudio:</b> Albergues juveniles gestionados por INTURJOVEN
<b>Modificaciones/Observaciones:</b>

#### TRABAJOS PREVISTOS EN 2018

Fase	Descripción tarea	Periodicidad	Desagregación territorial	Fecha realización	Fecha referencia datos
Estudios previos y diseño					
Recogida y grabación de información	Recogida de información	Continua	Puntual	2018	2018
Tratamiento de datos y control de calidad	Tratamiento de datos	Continua	Puntual	2018	2018
Obtención y difusión de resultados	Difusión de resultados	Continua	Puntual	2018	2018
Otros					

#### TRABAJOS EJECUTADOS EN 2018

Fase	Descripción tarea	Periodicidad	Desagregación territorial	Fecha realización	Fecha referencia datos
Estudios previos y diseño					
Recogida y grabación de información	Recogida de información	Continua	Puntual	2018	2018
Tratamiento de datos y control de calidad	Tratamiento de datos	Continua	Puntual	2018	2018
Obtención y difusión de resultados	Difusión de resultados	Continua	Puntual	2018	2018
Otros					

#### RESULTADOS PREVISTOS

<b>Variables y atributos a difundir:</b> Capacidad de los centros, situación, características de los mismos, dirección, teléfono, fax y correo electrónico
<b>Modificaciones/Observaciones:</b>

**PRODUCTOS DE DIFUSIÓN EN 2018**

**MODIFICACIONES/OBSERVACIONES**

Denominación de Producto: Directorio de alojamientos juveniles en Andalucía	
Tipo de Producto: Directorios y Mapas	
Url: <a href="http://www.juntadeandalucia.es/institutodelajuventud/patiojoven/patiojoven/Servicios/estadisticas/formularioTexto/444c6285-5e2b-11e6-b23c-005056b70033">http://www.juntadeandalucia.es/institutodelajuventud/patiojoven/patiojoven/Servicios/estadisticas/formularioTexto/444c6285-5e2b-11e6-b23c-005056b70033</a>	
Canal o Medio de difusión: Internet	
Periodicidad del Producto de difusión: Continua	
Desagregación Territorial de resultados: Puntual	

Denominación de Producto:	
Tipo de Producto:	
Url:	
Canal o Medio de difusión:	
Periodicidad del Producto de difusión:	
Desagregación Territorial de resultados:	

Denominación de otros productos:	
Modificaciones/Observaciones:	

**USO Y UTILIZACIÓN DE RESULTADOS**

Perfil de Usuarios	Usuarios/as de alojamientos juveniles y población en general
Solicitudes de datos	
Accesos en Web	
Impacto en medios	
Referencias técnicas	
Normas y planes	

**COSTE MÁXIMO ESTIMADO EN 2018**

**COSTE ECONÓMICO REAL EN 2018**

Coste: No genera coste externo	No ha generado coste externo
--------------------------------	------------------------------

<b>NIVEL DE EJECUCIÓN DE LA ACTIVIDAD</b>	<b>Total</b>	<b>X</b>	<b>Parcial</b>		<b>Nulo</b>	
Motivos del nivel de ejecución en caso de Parcial o Nulo:						

Evaluación PECA 2018	Directorio de centros de información juvenil en Andalucía	02.03.04
-------------------------	-----------------------------------------------------------	----------

Tipo actividad: Estadística	Organismo responsable: Instituto Andaluz de la Juventud	Tema: 2. Condiciones de vida y bienestar social
Etapa de desarrollo: Operación	Objeto: Producción	Subtema: 2.03 Protección social
Tipo de recogida: Fuente administrativa		Cumplimiento ejes: Cohesión y Políticas Públicas

Objetivo: Ofrecer información sobre las características de identidad, estructurales y de servicios de la red andaluza de centros de información juvenil
Modificaciones/Observaciones:
Sujeto informante: Instituto Andaluz de la Juventud
Modificaciones/Observaciones:
Variables y atributos objeto de estudio: Centros de Información Juvenil
Modificaciones/Observaciones:

#### TRABAJOS PREVISTOS EN 2018

Fase	Descripción tarea	Periodicidad	Desagregación territorial	Fecha realización	Fecha referencia datos
Estudios previos y diseño					
Recogida y grabación de información	Recogida de información	Continua	Puntual	2018	2018
Tratamiento de datos y control de calidad	Tratamiento de datos	Continua	Puntual, Provincial	2018	2018
Obtención y difusión de resultados	Actualización del Directorio y explotación de resultados	Continua Semestral	Provincial Puntual	2018 Jun/2018 Dic/2018	2018
Otros					

#### TRABAJOS EJECUTADOS EN 2018

Fase	Descripción tarea	Periodicidad	Desagregación territorial	Fecha realización	Fecha referencia datos
Estudios previos y diseño					
Recogida y grabación de información	Recogida de información	Continua	Puntual	2018	2018
Tratamiento de datos y control de calidad	Tratamiento de datos	Continua	Puntual, Provincial	2018	2018
Obtención y difusión de resultados	Actualización del Directorio y explotación de resultados	Continua Semestral	Provincial Puntual	2018 Jun/2018 Dic/2018	2018
Otros					



**RESULTADOS PREVISTOS**

**Variables y atributos a difundir:** Número del centro, tipo, localidad, dirección, código postal, teléfono, fax, dirección web, carnet joven. Número de centros reconocidos y vigentes en Andalucía por provincia y entidad promotora

**Modificaciones/Observaciones:**

**PRODUCTOS DE DIFUSIÓN EN 2018****MODIFICACIONES/OBSERVACIONES**

<b>Denominación de Producto:</b> Centros de Información Juvenil reconocidos	
<b>Tipo de Producto:</b> Tablas	
<b>Url:</b> <a href="http://www.juntadeandalucia.es/institutodelajuventud/patiojoven/patiojoven/Servicios/estadisticas/formularioTexto/4451b9b8-5e2b-11e6-b23c-005056b70033">http://www.juntadeandalucia.es/institutodelajuventud/patiojoven/patiojoven/Servicios/estadisticas/formularioTexto/4451b9b8-5e2b-11e6-b23c-005056b70033</a>	
<b>Canal o Medio de difusión:</b> Internet	
<b>Periodicidad del Producto de difusión:</b> Semestral	
<b>Desagregación Territorial de resultados:</b> Provincial	

<b>Denominación de Producto:</b> Centros de Información Juvenil	
<b>Tipo de Producto:</b> Directorios	
<b>Url:</b> <a href="http://www.juntadeandalucia.es/institutodelajuventud//patiojoven/centros">http://www.juntadeandalucia.es/institutodelajuventud//patiojoven/centros</a>	
<b>Canal o Medio de difusión:</b> Internet	
<b>Periodicidad del Producto de difusión:</b> Continua	
<b>Desagregación Territorial de resultados:</b> Puntual	

**Denominación de otros productos:**

**Modificaciones/Observaciones:**

**USO Y UTILIZACIÓN DE RESULTADOS**

<b>Perfil de Usuarios</b>	Jóvenes en general
<b>Solicitudes de datos</b>	
<b>Accesos en Web</b>	
<b>Impacto en medios</b>	
<b>Referencias técnicas</b>	
<b>Normas y planes</b>	

**COSTE MÁXIMO ESTIMADO EN 2018****COSTE ECONÓMICO REAL EN 2018**

**Coste:** No genera coste externo

No ha generado coste externo

<b>NIVEL DE EJECUCIÓN DE LA ACTIVIDAD</b>	<b>Total</b>	<b>X</b>	<b>Parcial</b>		<b>Nulo</b>	
Motivos del nivel de ejecución en caso de Parcial o Nulo:						

Evaluación PECA 2018	Estadística del Censo de entidades de participación juvenil en Andalucía	03.02.04
-------------------------	--------------------------------------------------------------------------	----------

<b>Tipo actividad:</b> Estadística	<b>Organismo responsable:</b> Instituto Andaluz de la Juventud	<b>Tema:</b> 3. Uso del tiempo
<b>Etapa de desarrollo:</b> Operación	<b>Objeto:</b> Producción	<b>Subtema:</b> 3.02 Participación ciudadana
<b>Tipo de recogida:</b> Fuente administrativa	<b>Cumplimiento ejes:</b> Cohesión, Género y Políticas Públicas	

<b>Objetivo:</b> Ofrecer información sobre las diferentes entidades de participación juvenil existentes en Andalucía
<b>Modificaciones/Observaciones:</b>
<b>Sujeto informante:</b> Instituto Andaluz de la Juventud
<b>Modificaciones/Observaciones:</b>
<b>Variables y atributos objeto de estudio:</b> Entidades de participación juvenil en Andalucía inscritas en el censo de acuerdo con el artículo 147 de la Ley 18/2003, de 29 de diciembre, por la que se aprueban medidas fiscales y administrativas
<b>Modificaciones/Observaciones:</b>

#### TRABAJOS PREVISTOS EN 2018

Fase	Descripción tarea	Periodicidad	Desagregación territorial	Fecha realización	Fecha referencia datos
Estudios previos y diseño					
Recogida y grabación de información	Recogida de información	Continua	Provincial	2018	2018
Tratamiento de datos y control de calidad	Tratamiento de datos	Continua	Provincial	2018	2018
Obtención y difusión de resultados	Difusión de resultados	Anual	Provincial	Dic/2018	2018
Otros					

#### TRABAJOS EJECUTADOS EN 2018

Fase	Descripción tarea	Periodicidad	Desagregación territorial	Fecha realización	Fecha referencia datos
Estudios previos y diseño					
Recogida y grabación de información	Recogida de información	Continua	Provincial	2018	2018
Tratamiento de datos y control de calidad	Tratamiento de datos	Continua	Provincial	2018	2018
Obtención y difusión de resultados	Difusión de resultados	Anual	Provincial	Ene/2019	2018
Otros					

#### RESULTADOS PREVISTOS

<b>Variables y atributos a difundir:</b> Número de entidades de participación juvenil censadas según ámbito de intervención y tipología, número de integrantes de los órganos de dirección y número de personas asociadas en las entidades de participación juvenil
<b>Modificaciones/Observaciones:</b>

**PRODUCTOS DE DIFUSIÓN EN 2018**

**MODIFICACIONES/OBSERVACIONES**

Denominación de Producto: Censo de Entidades de Participación Juvenil	Estadísticas del Censo de Entidades de Participación Juvenil en Andalucía
Tipo de Producto: Tablas	
Url: <a href="http://www.juntadeandalucia.es/institutodelajuventud/patiojoven/patiojoven/Servicios/estadisticas/formularioTexto/44492e32-5e2b-11e6-b23c-005056b70033">http://www.juntadeandalucia.es/institutodelajuventud/patiojoven/patiojoven/Servicios/estadisticas/formularioTexto/44492e32-5e2b-11e6-b23c-005056b70033</a>	
Canal o Medio de difusión: Internet	
Periodicidad del Producto de difusión: Anual	
Desagregación Territorial de resultados: Provincial	

Denominación de Producto:	
Tipo de Producto:	
Url:	
Canal o Medio de difusión:	
Periodicidad del Producto de difusión:	
Desagregación Territorial de resultados:	

Denominación de otros productos:
Modificaciones/Observaciones:

**USO Y UTILIZACIÓN DE RESULTADOS**

Perfil de Usuarios	Miembros de asociaciones juveniles, personal técnico de juventud y personal técnico de ayuntamientos
Solicitudes de datos	
Accesos en Web	
Impacto en medios	
Referencias técnicas	
Normas y planes	

**COSTE MÁXIMO ESTIMADO EN 2018**

**COSTE ECONÓMICO REAL EN 2018**

Coste: No genera coste externo	No ha generado coste externo
--------------------------------	------------------------------

<b>NIVEL DE EJECUCIÓN DE LA ACTIVIDAD</b>	<b>Total</b>	<b>X</b>	<b>Parcial</b>		<b>Nulo</b>	
Motivos del nivel de ejecución en caso de Parcial o Nulo:						

Evaluación PECA 2018	Estadística de ayudas en materia de juventud en Andalucía	02.03.05
-------------------------	-----------------------------------------------------------	----------

<b>Tipo actividad:</b> Estadística	<b>Organismo responsable:</b> Instituto Andaluz de la Juventud	<b>Tema:</b> 2. Condiciones de vida y bienestar social
<b>Etapas de desarrollo:</b> Proyecto	<b>Objeto:</b> Producción	<b>Subtema:</b> 2.03 Protección social
<b>Tipo de recogida:</b> Fuente administrativa		<b>Cumplimiento ejes:</b> Cohesión y Políticas Públicas

<b>Objetivo:</b> Mejorar el conocimiento sobre las distintas subvenciones concedidas por el Instituto Andaluz de la Juventud, las cuantías concedidas y el número de entidades participantes
<b>Modificaciones/Observaciones:</b>
<b>Sujeto informante:</b> Instituto Andaluz de la Juventud
<b>Modificaciones/Observaciones:</b>
<b>Variables y atributos objeto de estudio:</b> Convocatorias de ayudas y subvenciones en materia de juventud a entidades públicas, privadas y grupos de corresponsales juveniles
<b>Modificaciones/Observaciones:</b>

#### TRABAJOS PREVISTOS EN 2018

Fase	Descripción tarea	Periodicidad	Desagregación territorial	Fecha realización	Fecha referencia datos
Estudios previos y diseño					
Recogida y grabación de información	Recogida de información	Anual	Provincial	Jun-Sep/2018	2018
Tratamiento de datos y control de calidad	Tratamiento de datos	Anual	Provincial	Oct-Dic/2018	2018
Obtención y difusión de resultados	Difusión de resultados	Anual	Provincial	Dic/2018	2018
Otros					

#### TRABAJOS EJECUTADOS EN 2018

Fase	Descripción tarea	Periodicidad	Desagregación territorial	Fecha realización	Fecha referencia datos
Estudios previos y diseño					
Recogida y grabación de información	Recogida de información	Anual	Provincial	Jun-Sep/2018	2018
Tratamiento de datos y control de calidad	Tratamiento de datos	Anual	Provincial	Oct-Dic/2018	2018
Obtención y difusión de resultados	Difusión de resultados	Anual	Provincial	Ene/2019	2018
Otros					

#### RESULTADOS PREVISTOS

<b>Variables y atributos a difundir:</b> Número de entidades y proyectos subvencionados y cantidades concedidas a asociaciones juveniles, federaciones de asociaciones juveniles, secciones juveniles de otras entidades, grupos de corresponsales juveniles y entidades locales andaluzas
<b>Modificaciones/Observaciones:</b>

**PRODUCTOS DE DIFUSIÓN EN 2018**

**MODIFICACIONES/OBSERVACIONES**

Denominación de Producto: Estadística de ayudas en materia de juventud en Andalucía	
Tipo de Producto: Tablas	
Url: <a href="http://www.juntadeandalucia.es/institutodelajuventud/patiojoven/patiojoven/Servicios/estadisticas/formularioTexto/443bc0af-5e2b-11e6-b23c-005056b70033">http://www.juntadeandalucia.es/institutodelajuventud/patiojoven/patiojoven/Servicios/estadisticas/formularioTexto/443bc0af-5e2b-11e6-b23c-005056b70033</a>	
Canal o Medio de difusión: Internet	
Periodicidad del Producto de difusión: Anual	
Desagregación Territorial de resultados: Provincial	

Denominación de Producto:	
Tipo de Producto:	
Url:	
Canal o Medio de difusión:	
Periodicidad del Producto de difusión:	
Desagregación Territorial de resultados:	

Denominación de otros productos:	
Modificaciones/Observaciones:	

**USO Y UTILIZACIÓN DE RESULTADOS**

Perfil de Usuarios	Miembros de entidades de participación juvenil, secciones juveniles de otras entidades, grupos de corresponsales juveniles, personal técnico de juventud y personal técnico de Ayuntamientos
Solicitudes de datos	
Accesos en Web	
Impacto en medios	
Referencias técnicas	
Normas y planes	

**COSTE MÁXIMO ESTIMADO EN 2018**

**COSTE ECONÓMICO REAL EN 2018**

Coste: No genera coste externo	No ha generado coste externo
--------------------------------	------------------------------

<b>NIVEL DE EJECUCIÓN DE LA ACTIVIDAD</b>	<b>Total</b>	<b>X</b>	<b>Parcial</b>		<b>Nulo</b>	
Motivos del nivel de ejecución en caso de Parcial o Nulo:						

## CONSEJERÍA DE EMPLEO, EMPRESA Y COMERCIO

Nodo del SIGMA en la IDEAndalucía.....	375
Registro Minero de Andalucía.....	377
Estadística de inspección técnica de vehículos en Andalucía.....	379
Mapa Geológico Digital Continuo.....	381
Estadística de accidentes de trabajo y enfermedades profesionales en Andalucía.....	383
Estadística de sanciones en materia laboral en Andalucía.....	385
Estadística de elecciones a representantes de personas trabajadoras en Andalucía.....	387
Estadística de convenios colectivos en Andalucía.....	389
Estadística de regulación de empleo en Andalucía.....	391
Estadística de conciliaciones individuales en Andalucía.....	393
Estadística de conflictos colectivos en Andalucía.....	395
Estadística de huelgas y cierres patronales en Andalucía.....	397
Explotación del Registro de establecimientos industriales de Andalucía.....	399
Estadística de certificados de instalación eléctrica de baja tensión tramitados en Andalucía.....	401
Estadística de producción minera en Andalucía.....	403
Encuesta sobre equipamiento y uso de Tecnologías de la Información y Comunicación en los hogares de Andalucía.....	405

Evaluación PECA 2018	Nodo del SIGMA en la IDEAndalucía	05.07.23
-------------------------	-----------------------------------	----------

<b>Tipo actividad:</b> Cartográfica	<b>Organismo responsable:</b> Consejería de Empleo, Empresa y Comercio	<b>Tema:</b> 5. Actividad económica y tejido empresarial
<b>Etapas de desarrollo:</b> Operación	<b>Objeto:</b> Difusión	<b>Subtema:</b> 5.07 Industria, energía y minas
<b>Tipo de recogida:</b> Recopilación o Síntesis	<b>Cumplimiento ejes:</b> Cohesión y Políticas Públicas	

<b>Objetivo:</b> Mantener y difundir a través de servicios interoperables estándares, un gran volumen de información en el campo de la geología y de la minería de Andalucía
<b>Modificaciones/Observaciones:</b>
<b>Sujeto informante:</b> Consejería de Empleo, Empresa y Comercio
<b>Modificaciones/Observaciones:</b>
<b>Variables y atributos objeto de estudio:</b> Información geológica y minera
<b>Modificaciones/Observaciones:</b>

#### TRABAJOS PREVISTOS EN 2018

Fase	Descripción tarea	Periodicidad	Desagregación territorial	Fecha realización	Fecha referencia datos
Estudios previos y diseño					
Recogida y grabación de información					
Tratamiento de datos y control de calidad					
Obtención y difusión de resultados	Obtención y difusión de resultados	Continua	Multiterritorial	2018	2018
Otros					

#### TRABAJOS EJECUTADOS EN 2018

Fase	Descripción tarea	Periodicidad	Desagregación territorial	Fecha realización	Fecha referencia datos
Estudios previos y diseño					
Recogida y grabación de información					
Tratamiento de datos y control de calidad					
Obtención y difusión de resultados	Obtención y difusión de resultados	Continua	Multiterritorial	2018	2018
Otros					

**RESULTADOS PREVISTOS**

Variables y atributos a difundir: Multitemáticas de recursos mineros y geológicos
-----------------------------------------------------------------------------------

Modificaciones/Observaciones:
-------------------------------

**PRODUCTOS DE DIFUSIÓN EN 2018****MODIFICACIONES/OBSERVACIONES**

Denominación de Producto: IDEAndalucía	IDEAndalucía Nodo SIGMA
Tipo de Producto: Mapas y Servicios	
Url: <a href="http://www.ideandalucia.es/portal/web/ideandalucia/nodos/sigma">http://www.ideandalucia.es/portal/web/ideandalucia/nodos/sigma</a>	
Canal o Medio de difusión: Internet	
Periodicidad del Producto de difusión: Continua	
Desagregación Territorial de resultados: Multiterritorial	

Denominación de Producto:	
Tipo de Producto:	
Url:	
Canal o Medio de difusión:	
Periodicidad del Producto de difusión:	
Desagregación Territorial de resultados:	

Denominación de otros productos:
----------------------------------

Modificaciones/Observaciones:
-------------------------------

**USO Y UTILIZACIÓN DE RESULTADOS**

Perfil de Usuarios	Personal de la Consejería, técnicos relacionados con el sector de la minería, estudiantes y ciudadanos en general
Solicitudes de datos	
Accesos en Web	78579
Impacto en medios	
Referencias técnicas	
Normas y planes	

**COSTE MÁXIMO ESTIMADO EN 2018****COSTE ECONÓMICO REAL EN 2018**

Coste: No genera coste externo	No ha generado coste externo
--------------------------------	------------------------------

<b>NIVEL DE EJECUCIÓN DE LA ACTIVIDAD</b>	<b>Total</b>	<b>X</b>	<b>Parcial</b>		<b>Nulo</b>	
Motivos del nivel de ejecución en caso de Parcial o Nulo:						



Evaluación PECA 2018	Registro Minero de Andalucía	05.07.24
-------------------------	------------------------------	----------

<b>Tipo actividad:</b> Cartográfica	<b>Organismo responsable:</b> Consejería de Empleo, Empresa y Comercio	<b>Tema:</b> 5. Actividad económica y tejido empresarial
<b>Etapa de desarrollo:</b> Operación	<b>Objeto:</b> Producción	<b>Subtema:</b> 5.07 Industria, energía y minas
<b>Tipo de recogida:</b> Fuente administrativa		<b>Cumplimiento ejes:</b> Cohesión y Políticas Públicas

<b>Objetivo:</b> Incorporación de toda la información de los derechos mineros de Andalucía de las Secciones, A, B, C, D al SIGMA, para su gestión y explotación
<b>Modificaciones/Observaciones:</b>
<b>Sujeto informante:</b> Consejería de Empleo, Empresa y Comercio
<b>Modificaciones/Observaciones:</b>
<b>Variables y atributos objeto de estudio:</b> Derechos mineros
<b>Modificaciones/Observaciones:</b>

#### TRABAJOS PREVISTOS EN 2018

Fase	Descripción tarea	Periodicidad	Desagregación territorial	Fecha realización	Fecha referencia datos
Estudios previos y diseño					
Recogida y grabación de información	Recogida y grabación de Información	Continua	Superficial	2018	2018
Tratamiento de datos y control de calidad	Tratamiento de datos y control de calidad	Continua	Superficial	2018	2018
Obtención y difusión de resultados	Obtención y difusión de resultados	Continua	Superficial	2018	2018
Otros					

#### TRABAJOS EJECUTADOS EN 2018

Fase	Descripción tarea	Periodicidad	Desagregación territorial	Fecha realización	Fecha referencia datos
Estudios previos y diseño					
Recogida y grabación de información	Recogida y grabación de Información	Continua	Superficial	2018	2018
Tratamiento de datos y control de calidad	Tratamiento de datos y control de calidad	Continua	Superficial	2018	2018
Obtención y difusión de resultados	Obtención y difusión de resultados	Continua	Puntual	2018	2018
Otros					

**RESULTADOS PREVISTOS**

**Variables y atributos a difundir:** Nombre y tipo de derechos mineros (concesión de explotación, permiso de exploración, permiso de investigación, reserva definitiva, reserva provisional), titular, recurso explotado, localización y superficie

**Modificaciones/Observaciones:**

**PRODUCTOS DE DIFUSIÓN EN 2018****MODIFICACIONES/OBSERVACIONES**

<b>Denominación de Producto:</b> Registro Minero de Andalucía	
<b>Tipo de Producto:</b> Servicios	Base de datos y Servicios
<b>Url:</b> <a href="http://www.juntadeandalucia.es/economiainnovacioncienciayempleo/pam/RegistrosAdministrativos">http://www.juntadeandalucia.es/economiainnovacioncienciayempleo/pam/RegistrosAdministrativos</a>	
<b>Canal o Medio de difusión:</b> Internet	
<b>Periodicidad del Producto de difusión:</b> Continua	
<b>Desagregación Territorial de resultados:</b> Superficial	Puntual

<b>Denominación de Producto:</b>	
<b>Tipo de Producto:</b>	
<b>Url:</b>	
<b>Canal o Medio de difusión:</b>	
<b>Periodicidad del Producto de difusión:</b>	
<b>Desagregación Territorial de resultados:</b>	

**Denominación de otros productos:**

**Modificaciones/Observaciones:**

**USO Y UTILIZACIÓN DE RESULTADOS**

<b>Perfil de Usuarios</b>	Personal de la Consejería, técnicos relacionados con el sector de la minería, estudiantes y ciudadanos en general
<b>Solicitudes de datos</b>	
<b>Accesos en Web</b>	10497
<b>Impacto en medios</b>	
<b>Referencias técnicas</b>	
<b>Normas y planes</b>	

**COSTE MÁXIMO ESTIMADO EN 2018****COSTE ECONÓMICO REAL EN 2018**

**Coste:** No genera coste externo

No ha generado coste externo

**NIVEL DE EJECUCIÓN DE LA ACTIVIDAD**

**Total**

**X**

**Parcial**

**Nulo**

Motivos del nivel de ejecución en caso de Parcial o Nulo:

Evaluación PECA 2018	Estadística de inspección técnica de vehículos en Andalucía	07.02.01
-------------------------	-------------------------------------------------------------	----------

<b>Tipo actividad:</b> Estadística	<b>Organismo responsable:</b> Consejería de Empleo, Empresa y Comercio	<b>Tema:</b> 7. Transporte y movilidad
<b>Etapa de desarrollo:</b> Operación	<b>Objeto:</b> Producción	<b>Subtema:</b> 7.02 Parque de vehículos
<b>Tipo de recogida:</b> Fuente administrativa	<b>Cumplimiento ejes:</b> Cohesión y Políticas Públicas	

<b>Objetivo:</b> Dar a conocer cuál es la situación del parque de automóviles de Andalucía, así como las condiciones de seguridad de los distintos sistemas mecánicos y componentes de los vehículos
<b>Modificaciones/Observaciones:</b>
<b>Sujeto informante:</b> Verificaciones industriales de Andalucía S.A.
<b>Modificaciones/Observaciones:</b>
<b>Variables y atributos objeto de estudio:</b> Vehículos inspeccionados en las estaciones de I.T.V. de Andalucía en el marco de las inspecciones periódicas realizadas en el año
<b>Modificaciones/Observaciones:</b>

#### TRABAJOS PREVISTOS EN 2018

Fase	Descripción tarea	Periodicidad	Desagregación territorial	Fecha realización	Fecha referencia datos
Estudios previos y diseño					
Recogida y grabación de información	Recogida de información	Anual	Puntual	Ene-Feb/2018	2017
Tratamiento de datos y control de calidad	Tratamiento de datos	Anual	Provincial	Feb-Mar/2018	2017
Obtención y difusión de resultados	Difusión de resultados	Anual	Provincial	Abr/2018	2017
Otros					

#### TRABAJOS EJECUTADOS EN 2018

Fase	Descripción tarea	Periodicidad	Desagregación territorial	Fecha realización	Fecha referencia datos
Estudios previos y diseño					
Recogida y grabación de información	Recogida de información	Anual	Puntual	Ene-Feb/2018	2017
Tratamiento de datos y control de calidad	Tratamiento de datos	Anual	Provincial	Feb-Mar/2018	2017
Obtención y difusión de resultados	Difusión de resultados	Anual	Provincial	Abr/2018	2017
Otros					

**RESULTADOS PREVISTOS**

<b>Variables y atributos a difundir:</b> Tipo de vehículo, resultado de la inspección, antigüedad del vehículo, tipo de defecto, grado de cumplimiento d inspección, provincia
--------------------------------------------------------------------------------------------------------------------------------------------------------------------------------

<b>Modificaciones/Observaciones:</b>
--------------------------------------

**PRODUCTOS DE DIFUSIÓN EN 2018****MODIFICACIONES/OBSERVACIONES**

<b>Denominación de Producto:</b> Estadística de inspección técnica de vehículos en Andalucía	
<b>Tipo de Producto:</b> Tablas y Gráficos	
<b>Url:</b> <a href="https://www.juntadeandalucia.es/organismos/empleoempresaycomercio/servicios/estadisticas/detalle/12949.html">https://www.juntadeandalucia.es/organismos/empleoempresaycomercio/servicios/estadisticas/detalle/12949.html</a>	
<b>Canal o Medio de difusión:</b> Internet	
<b>Periodicidad del Producto de difusión:</b> Anual	
<b>Desagregación Territorial de resultados:</b> Provincial	

<b>Denominación de Producto:</b>	
<b>Tipo de Producto:</b>	
<b>Url:</b>	
<b>Canal o Medio de difusión:</b>	
<b>Periodicidad del Producto de difusión:</b>	
<b>Desagregación Territorial de resultados:</b>	

<b>Denominación de otros productos:</b>
-----------------------------------------

<b>Modificaciones/Observaciones:</b>
--------------------------------------

**USO Y UTILIZACIÓN DE RESULTADOS**

<b>Perfil de Usuarios</b>	Ciudadanía en general y administraciones públicas
<b>Solicitudes de datos</b>	
<b>Accesos en Web</b>	194
<b>Impacto en medios</b>	
<b>Referencias técnicas</b>	
<b>Normas y planes</b>	

**COSTE MÁXIMO ESTIMADO EN 2018****COSTE ECONÓMICO REAL EN 2018**

<b>Coste:</b> No genera coste externo
---------------------------------------

No ha generado coste externo
------------------------------

<b>NIVEL DE EJECUCIÓN DE LA ACTIVIDAD</b>	<b>Total</b>	<b>X</b>	<b>Parcial</b>		<b>Nulo</b>	
Motivos del nivel de ejecución en caso de Parcial o Nulo:						

Evaluación PECA 2018	Mapa Geológico Digital Continuo	11.01.01
-------------------------	---------------------------------	----------

Tipo actividad: Cartográfica	Organismo responsable: Consejería de Empleo, Empresa y Comercio	Tema: 11. Territorio
Etapa de desarrollo: Operación	Objeto: Producción	Subtema: 11.01 Relieve y geología
Tipo de recogida: Observación directa		Cumplimiento ejes: Cohesión y Políticas Públicas

Objetivo: Elaboración de la cartografía geológica continua a escala 1:50.000
Modificaciones/Observaciones:
Sujeto informante: Consejería de Empleo, Empresa y Comercio
Modificaciones/Observaciones:
Variables y atributos objeto de estudio: Formaciones y estructuras geológicas en superficie y subsuelo
Modificaciones/Observaciones:

#### TRABAJOS PREVISTOS EN 2018

Fase	Descripción tarea	Periodicidad	Desagregación territorial	Fecha realización	Fecha referencia datos
Estudios previos y diseño					
Recogida y grabación de información					
Tratamiento de datos y control de calidad					
Obtención y difusión de resultados	Obtención y difusión de resultados	Irregular	Superficial	Dic/2018	2014
Otros					

#### TRABAJOS EJECUTADOS EN 2018

Fase	Descripción tarea	Periodicidad	Desagregación territorial	Fecha realización	Fecha referencia datos
Estudios previos y diseño					
Recogida y grabación de información					
Tratamiento de datos y control de calidad					
Obtención y difusión de resultados	Obtención y difusión de resultados	Irregular	Superficial	Dic/2018	2014
Otros					

**RESULTADOS PREVISTOS**

Variables y atributos a difundir: Multitemáticas relacionadas con la geología
-------------------------------------------------------------------------------

Modificaciones/Observaciones:
-------------------------------

**PRODUCTOS DE DIFUSIÓN EN 2018****MODIFICACIONES/OBSERVACIONES**

Denominación de Producto: Mapa Geológico Digital Continuo a escala 1:50.000	Cartografía Geológica Continua a escala 1:50.000 de la zona de Andalucía (GEODE)
Tipo de Producto: Servicios	
Url: <a href="http://www.juntadeandalucia.es/economiainnovacioncienciayempleo/pam/ApdoCartografiaGeologica">http://www.juntadeandalucia.es/economiainnovacioncienciayempleo/pam/ApdoCartografiaGeologica</a>	
Canal o Medio de difusión: Internet	
Periodicidad del Producto de difusión: Irregular	
Desagregación Territorial de resultados: Superficial	

Denominación de Producto:	
Tipo de Producto:	
Url:	
Canal o Medio de difusión:	
Periodicidad del Producto de difusión:	
Desagregación Territorial de resultados:	

Denominación de otros productos:
----------------------------------

Modificaciones/Observaciones:
-------------------------------

**USO Y UTILIZACIÓN DE RESULTADOS**

Perfil de Usuarios	Personal de la Consejería, técnicos relacionados con el sector de la minería, estudiantes y ciudadanos en general
Solicitudes de datos	
Accesos en Web	4768
Impacto en medios	
Referencias técnicas	
Normas y planes	

**COSTE MÁXIMO ESTIMADO EN 2018****COSTE ECONÓMICO REAL EN 2018**

Coste: No genera coste externo	No ha generado coste externo
--------------------------------	------------------------------

<b>NIVEL DE EJECUCIÓN DE LA ACTIVIDAD</b>	<b>Total</b>	<b>X</b>	<b>Parcial</b>		<b>Nulo</b>	
Motivos del nivel de ejecución en caso de Parcial o Nulo:						

Evaluación PECA 2018	Estadística de accidentes de trabajo y enfermedades profesionales en Andalucía	04.01.06
-------------------------	--------------------------------------------------------------------------------	----------

<b>Tipo actividad:</b> Estadística	<b>Organismo responsable:</b> Consejería de Empleo, Empresa y Comercio	<b>Tema:</b> 4. Mercado de trabajo
<b>Etapa de desarrollo:</b> Proyecto	<b>Objeto:</b> Producción	<b>Subtema:</b> 4.01 Mercado y condiciones laborales
<b>Tipo de recogida:</b> Fuente administrativa	<b>Cumplimiento ejes:</b> Cohesión, Sostenibilidad, Género y Políticas Públicas	

<b>Objetivo:</b> Conocer la situación y evolución de la siniestralidad laboral que mensualmente se produce en la Comunidad Autónoma de Andalucía, determinando las ramas de actividades económicas en las que tiene mayor incidencia, así como en las que ocasiona lesiones de mayor gravedad, cuantificando el número de accidentes y enfermedades profesionales que tienen lugar en los diversos centros de trabajo
<b>Modificaciones/Observaciones:</b>
<b>Sujeto informante:</b> Consejería de Empleo, Empresa y Comercio y Ministerio de Empleo y Seguridad Social
<b>Modificaciones/Observaciones:</b>
<b>Variables y atributos objeto de estudio:</b> Partes de accidentes de trabajo y enfermedades profesionales con y sin baja comunicados a la Seguridad Social de trabajadores/as con centros ubicados en la Comunidad Autónoma de Andalucía
<b>Modificaciones/Observaciones:</b>

#### TRABAJOS PREVISTOS EN 2018

Fase	Descripción tarea	Periodicidad	Desagregación territorial	Fecha realización	Fecha referencia datos
Estudios previos y diseño					
Recogida y grabación de información	Recogida y grabación de la información	Mensual	Provincial	Ene-Dic/2018	Jul/2017-Jun/2018
Tratamiento de datos y control de calidad	Tratamiento de datos y control de calidad	Mensual	Provincial	Ene-Dic/2018	Jul/2017-Jun/2018
Obtención y difusión de resultados	Obtención y difusión de resultados	Trimestral	Provincial	Mar/2018, Jun/2018 Sep/2018, Dic/2018	Tri3/2017, Tri4/2017 Tri1/2018, Tri2/2018
Otros					

#### TRABAJOS EJECUTADOS EN 2018

Fase	Descripción tarea	Periodicidad	Desagregación territorial	Fecha realización	Fecha referencia datos
Estudios previos y diseño					
Recogida y grabación de información	Recogida y grabación de la información	Mensual	Provincial	Ene-Dic/2018	Jul/2017-Nov/2018
Tratamiento de datos y control de calidad	Tratamiento de datos y control de calidad	Mensual	Provincial	Ene-Dic/2018	Jul/2017-Nov/2018
Obtención y difusión de resultados	Obtención y difusión de resultados - EEPP	Anual Mensual	Provincial	Abr/2018 Abr/2018 Mar-Dic/2018	2017 Ene/2018-Mar/2018 Abr-Nov/2018
		Anual Mensual		15/Nov/2018 Nov/2018 Dic/2018	2017 Ene/2018-Sep/2018 Oct/2018
Otros					

## RESULTADOS PREVISTOS

**Variables y atributos a difundir:** Número de accidentes y enfermedades profesionales, grado de lesión, antigüedad en el puesto de trabajo, ocupación y sexo del afectado/a, actividad económica de la empresa, provincia y mes del accidente o enfermedad, edad del afectado/a, modalidad del accidente

**Modificaciones/Observaciones:** Además difunden las siguientes variables sobre Enfermedades: Partes comunicados y/o partes cerrados con baja o sin baja, sexo, agente causante, actividad económica, ocupación, grupo de enfermedad

## PRODUCTOS DE DIFUSIÓN EN 2018

## MODIFICACIONES/OBSERVACIONES

Denominación de Producto: Accidentes de trabajo y enfermedades profesionales	Accidentes de trabajo
Tipo de Producto: Tablas y Gráficos	
Url: <a href="https://www.juntadeandalucia.es/organismos/empleoempresaycomercio/servicios/estadisticas/detalle/30518.html">https://www.juntadeandalucia.es/organismos/empleoempresaycomercio/servicios/estadisticas/detalle/30518.html</a>	
Canal o Medio de difusión: Internet	
Periodicidad del Producto de difusión: Trimestral	
Desagregación Territorial de resultados: Provincial	

Denominación de Producto:	Enfermedades profesionales
Tipo de Producto:	Tablas y Gráficos
Url: <a href="https://www.juntadeandalucia.es/organismos/empleoempresaycomercio/servicios/estadisticas/detalle/141887.html">https://www.juntadeandalucia.es/organismos/empleoempresaycomercio/servicios/estadisticas/detalle/141887.html</a>	
Canal o Medio de difusión:	Internet
Periodicidad del Producto de difusión:	Mensual
Desagregación Territorial de resultados:	Provincial

Denominación de otros productos:

Modificaciones/Observaciones:

## USO Y UTILIZACIÓN DE RESULTADOS

Perfil de Usuarios	Administraciones publicas, sindicatos, ciudadanía en general
Solicitudes de datos	2
Accesos en Web	2550
Impacto en medios	
Referencias técnicas	
Normas y planes	

## COSTE MÁXIMO ESTIMADO EN 2018

## COSTE ECONÓMICO REAL EN 2018

Coste: No genera coste externo	No ha generado coste externo
--------------------------------	------------------------------

NIVEL DE EJECUCIÓN DE LA ACTIVIDAD	Total	X	Parcial	Nulo
Motivos del nivel de ejecución en caso de Parcial o Nulo:				



Evaluación PECA 2018	Estadística de sanciones en materia laboral en Andalucía	04.01.07
-------------------------	----------------------------------------------------------	----------

Tipo actividad: Estadística	Organismo responsable: Consejería de Empleo, Empresa y Comercio	Tema: 4. Mercado de trabajo
Etapa de desarrollo: Proyecto	Objeto: Producción	Subtema: 4.01 Mercado y condiciones laborales
Tipo de recogida: Fuente administrativa		Cumplimiento ejes: Cohesión y Políticas Públicas

Objetivo: Conocer con periodicidad mensual, la situación existente en Andalucía referida a infracciones en materia laboral cometidas en centros de trabajo
Modificaciones/Observaciones:
Sujeto informante: Consejería de Empleo, Empresa y Comercio
Modificaciones/Observaciones:
Variables y atributos objeto de estudio: Expediente de sanción resuelto referido a una infracción cometida en el ámbito laboral
Modificaciones/Observaciones:

#### TRABAJOS PREVISTOS EN 2018

Fase	Descripción tarea	Periodicidad	Desagregación territorial	Fecha realización	Fecha referencia datos
Estudios previos y diseño					
Recogida y grabación de información	Recogida de información	Mensual	Provincial	Ene-Dic/2018	Jul/2017-Jun/2018
Tratamiento de datos y control de calidad	Tratamiento de Datos	Mensual	Provincial	Ene-Dic/2018	Jul/2017-Jun/2018
Obtención y difusión de resultados	Difusión de resultados	Trimestral	Provincial	Mar/2018,Jun/2018 Sep/2018, Dic/2018	Tri3/2017, Tri4/2017 Tri1/2018, Tri2/2018
Otros					

#### TRABAJOS EJECUTADOS EN 2018

Fase	Descripción tarea	Periodicidad	Desagregación territorial	Fecha realización	Fecha referencia datos
Estudios previos y diseño					
Recogida y grabación de información	Recogida de información	Mensual	Provincial	Ene-Dic/2018	Jul/2017-Sep/2018
Tratamiento de datos y control de calidad	Tratamiento de Datos	Mensual	Provincial	Ene-Dic/2018	Jul/2017-Sep/2018
Obtención y difusión de resultados	Difusión de resultados	Mensual	Provincial	Ene/2018 Feb-Dic/2018	Tri3/2017 Oct/2017-Sep/2018
Otros					

**RESULTADOS PREVISTOS**

**Variables y atributos a difundir:** Numero de expedientes sancionadores, causas que originan la incoación de expediente, tramitación y cuantía de expedientes, provincia y mes en que tiene lugar la sanción

**Modificaciones/Observaciones:**

**PRODUCTOS DE DIFUSIÓN EN 2018****MODIFICACIONES/OBSERVACIONES**

Denominación de Producto: Expedientes sancionadores	Sanciones en materia laboral
Tipo de Producto: Tablas	
Url: <a href="https://www.juntadeandalucia.es/organismos/empleoempresaycomercio/servicios/estadisticas/detalle/30607.html">https://www.juntadeandalucia.es/organismos/empleoempresaycomercio/servicios/estadisticas/detalle/30607.html</a>	
Canal o Medio de difusión: Internet	
Periodicidad del Producto de difusión: Trimestral	Mensual
Desagregación Territorial de resultados: Provincial	

Denominación de Producto:	
Tipo de Producto:	
Url:	
Canal o Medio de difusión:	
Periodicidad del Producto de difusión:	
Desagregación Territorial de resultados:	

**Denominación de otros productos:**

**Modificaciones/Observaciones:**

**USO Y UTILIZACIÓN DE RESULTADOS**

Perfil de Usuarios	
Solicitudes de datos	
Accesos en Web	478
Impacto en medios	
Referencias técnicas	
Normas y planes	

**COSTE MÁXIMO ESTIMADO EN 2018****COSTE ECONÓMICO REAL EN 2018**

Coste: No genera coste externo	No ha generado coste externo
--------------------------------	------------------------------

<b>NIVEL DE EJECUCIÓN DE LA ACTIVIDAD</b>	<b>Total</b>	<b>X</b>	<b>Parcial</b>		<b>Nulo</b>	
Motivos del nivel de ejecución en caso de Parcial o Nulo:						

Evaluación PECA 2018	Estadística de elecciones a representantes de personas trabajadoras en Andalucía	04.03.01
-------------------------	----------------------------------------------------------------------------------	----------

<b>Tipo actividad:</b> Estadística	<b>Organismo responsable:</b> Consejería de Empleo, Empresa y Comercio	<b>Tema:</b> 4. Mercado de trabajo
<b>Etapa de desarrollo:</b> Proyecto	<b>Objeto:</b> Producción	<b>Subtema:</b> 4.03 Diálogo social y negociación colectiva
<b>Tipo de recogida:</b> Fuente administrativa	<b>Cumplimiento ejes:</b> Cohesión, Género y Políticas Públicas	

<b>Objetivo:</b> Conocer la representación de las personas trabajadoras en las empresas y centros de trabajo de Andalucía, tras la celebración de elecciones, a lo largo del año y en las distintas ramas de actividad económica
<b>Modificaciones/Observaciones:</b>
<b>Sujeto informante:</b> Consejería de Empleo, Empresa y Comercio
<b>Modificaciones/Observaciones:</b>
<b>Variables y atributos objeto de estudio:</b> Actas de escrutinio de las mesas electorales constituidas para la celebración de elecciones a representantes de trabajadores en los centros de trabajo ubicados en la Comunidad Autónoma Andaluza
<b>Modificaciones/Observaciones:</b>

#### TRABAJOS PREVISTOS EN 2018

Fase	Descripción tarea	Periodicidad	Desagregación territorial	Fecha realización	Fecha referencia datos
Estudios previos y diseño					
Recogida y grabación de información	Recogida de Información	Anual	Provincial	Tri1/2018	2107
Tratamiento de datos y control de calidad	Tratamiento de Datos	Anual	Provincial	Tri2/2108	2017
Obtención y difusión de resultados	Difusión de resultados	Anual	Provincial	Jun/2018	2017
Otros					

#### TRABAJOS EJECUTADOS EN 2018

Fase	Descripción tarea	Periodicidad	Desagregación territorial	Fecha realización	Fecha referencia datos
Estudios previos y diseño					
Recogida y grabación de información	Recogida de Información	Anual	Provincial	Tri1/2018	2107
Tratamiento de datos y control de calidad	Tratamiento de Datos	Anual	Provincial	Tri2/2108	2017
Obtención y difusión de resultados	Difusión de resultados	Anual	Provincial	Jun/2018	2017
Otros					

**RESULTADOS PREVISTOS**

**Variables y atributos a difundir:** Número de empresas afectadas, trabajadores/as afectadas (fijos y eventuales), electores, votantes, representantes elegidos y actas, organizaciones mayoritarias, tipo de representación, provincia de celebración, actividad económica de la empresa, centro de trabajo implicado, sexo de los representantes

**Modificaciones/Observaciones:** Se ha ofrecido información de electores, votantes, representantes elegidos y actas, organizaciones mayoritarias, tipo de representación, provincia de celebración, actividad económica de la empresa, sexo de los representantes

**PRODUCTOS DE DIFUSIÓN EN 2018****MODIFICACIONES/OBSERVACIONES**

<b>Denominación de Producto:</b> Estadística de elecciones a representantes de trabajadores de Andalucía. Año 2016	Elecciones a representantes de trabajadores/as en Andalucía
<b>Tipo de Producto:</b> Tablas y Gráficos	Tablas, Gráficos e Infografía
<b>Url:</b> <a href="https://www.juntadeandalucia.es/organismos/empleoempresaycomercio/servicios/estadisticas/detalle/30598.html">https://www.juntadeandalucia.es/organismos/empleoempresaycomercio/servicios/estadisticas/detalle/30598.html</a>	
<b>Canal o Medio de difusión:</b> Internet	
<b>Periodicidad del Producto de difusión:</b> Anual	
<b>Desagregación Territorial de resultados:</b> Provincial	

<b>Denominación de Producto:</b>	
<b>Tipo de Producto:</b>	
<b>Url:</b>	
<b>Canal o Medio de difusión:</b>	
<b>Periodicidad del Producto de difusión:</b>	
<b>Desagregación Territorial de resultados:</b>	

<b>Denominación de otros productos:</b>	
<b>Modificaciones/Observaciones:</b>	

**USO Y UTILIZACIÓN DE RESULTADOS**

<b>Perfil de Usuarios</b>	Administraciones públicas y sindicatos
<b>Solicitudes de datos</b>	2
<b>Accesos en Web</b>	551
<b>Impacto en medios</b>	
<b>Referencias técnicas</b>	
<b>Normas y planes</b>	

**COSTE MÁXIMO ESTIMADO EN 2018****COSTE ECONÓMICO REAL EN 2018**

<b>Coste:</b> No genera coste externo	No ha generado coste externo
---------------------------------------	------------------------------

<b>NIVEL DE EJECUCIÓN DE LA ACTIVIDAD</b>	<b>Total</b>	<b>X</b>	<b>Parcial</b>		<b>Nulo</b>	
Motivos del nivel de ejecución en caso de Parcial o Nulo:						

Evaluación PECA 2018	Estadística de convenios colectivos en Andalucía	04.03.02
-------------------------	--------------------------------------------------	----------

<b>Tipo actividad:</b> Estadística	<b>Organismo responsable:</b> Consejería de Empleo, Empresa y Comercio	<b>Tema:</b> 4. Mercado de trabajo
<b>Etapas de desarrollo:</b> Proyecto	<b>Objeto:</b> Producción	<b>Subtema:</b> 4.03 Diálogo social y negociación colectiva
<b>Tipo de recogida:</b> Fuente administrativa	<b>Cumplimiento ejes:</b> Cohesión, Género y Políticas Públicas	

<b>Objetivo:</b> Dar una visión general sobre la negociación colectiva que, mensual y trimestralmente, se produce en el ámbito laboral de la Comunidad Autónoma de Andalucía
<b>Modificaciones/Observaciones:</b>
<b>Sujeto informante:</b> Consejería de Empleo, Empresa y Comercio y Consejo Andaluz de Relaciones Laborales
<b>Modificaciones/Observaciones:</b>
<b>Variables y atributos objeto de estudio:</b> Convenios colectivos registrados, tanto de empresa como de sector de actividad, en la Comunidad Autónoma de Andalucía
<b>Modificaciones/Observaciones:</b>

#### TRABAJOS PREVISTOS EN 2018

Fase	Descripción tarea	Periodicidad	Desagregación territorial	Fecha realización	Fecha referencia datos
Estudios previos y diseño					
Recogida y grabación de información	Recogida de información	Mensual	Provincial	Ene-Dic/2018	Jul/2017-Jun/2018
Tratamiento de datos y control de calidad	Tratamiento de Datos	Mensual	Provincial	Ene-Dic/2018	Jul/2017-Jun/2018
Obtención y difusión de resultados	Difusión de resultados	Trimestral	Provincial	Mar/2018, Jun/2018 Sep/2018, Dic/2018	Tri3/2017, Tri4/2017 Tri1/2018, Tri2/2018
Otros					

#### TRABAJOS EJECUTADOS EN 2018

Fase	Descripción tarea	Periodicidad	Desagregación territorial	Fecha realización	Fecha referencia datos
Estudios previos y diseño					
Recogida y grabación de información	Recogida de información	Mensual	Provincial	Ene-Dic/2018	Jul/2017-Jun/2018
Tratamiento de datos y control de calidad	Tratamiento de Datos	Mensual	Provincial	Ene-Dic/2018	Jul/2017-Jun/2018
Obtención y difusión de resultados	Difusión de resultados	Trimestral	Provincial	Jun/2018 Nov/2018	Jul-Dic/2017 Jul-Sep/2018
Otros					

## RESULTADOS PREVISTOS

**Variables y atributos a difundir:** Número de convenios colectivos (nuevos o revisados) y empresas implicadas, trabajadores/as afectados, incremento salarial ponderado, provincia, mes y trimestre, convenios colectivos de carácter interprovincial

**Modificaciones/Observaciones:** Nº convenios colectivos firmados en el año clasificados por mes de última actuación registral. Nº convenios colectivos con efectos económicos. Empresas implicadas y sectores, trabajadores/as afectados, jornada y variación salarial media, provincia y mes y duración del convenio

## PRODUCTOS DE DIFUSIÓN EN 2018

## MODIFICACIONES/OBSERVACIONES

Denominación de Producto: Negociación colectiva	Convenios colectivos
Tipo de Producto: Tablas y Mapas	Tablas
Url: <a href="https://www.juntadeandalucia.es/organismos/empleoempresaycomercio/servicios/estadisticas/detalle/30627.html">https://www.juntadeandalucia.es/organismos/empleoempresaycomercio/servicios/estadisticas/detalle/30627.html</a>	
Canal o Medio de difusión: Internet	
Periodicidad del Producto de difusión: Trimestral	
Desagregación Territorial de resultados: Provincial	

Denominación de Producto:	
Tipo de Producto:	
Url:	
Canal o Medio de difusión:	
Periodicidad del Producto de difusión:	
Desagregación Territorial de resultados:	

Denominación de otros productos:	
Modificaciones/Observaciones:	

## USO Y UTILIZACIÓN DE RESULTADOS

Perfil de Usuarios	Administración pública
Solicitudes de datos	1
Accesos en Web	163
Impacto en medios	
Referencias técnicas	
Normas y planes	

## COSTE MÁXIMO ESTIMADO EN 2018

## COSTE ECONÓMICO REAL EN 2018

Coste: No genera coste externo	No ha generado coste externo
--------------------------------	------------------------------

NIVEL DE EJECUCIÓN DE LA ACTIVIDAD	Total	X	Parcial		Nulo	
Motivos del nivel de ejecución en caso de Parcial o Nulo:						

Evaluación PECA 2018	Estadística de regulación de empleo en Andalucía	04.03.03
-------------------------	--------------------------------------------------	----------

<b>Tipo actividad:</b> Estadística	<b>Organismo responsable:</b> Consejería de Empleo, Empresa y Comercio	<b>Tema:</b> 4. Mercado de trabajo
<b>Etapa de desarrollo:</b> Proyecto	<b>Objeto:</b> Producción	<b>Subtema:</b> 4.03 Diálogo social y negociación colectiva
<b>Tipo de recogida:</b> Fuente administrativa	<b>Cumplimiento ejes:</b> Cohesión, Género y Políticas Públicas	

<b>Objetivo:</b> Dar una visión general sobre la regulación de empleo que mensualmente se produce en la Comunidad Autónoma de Andalucía, considerando tres modalidades de procedimientos, suspensión, reducción de la jornada o rescisión de la relación laboral
<b>Modificaciones/Observaciones:</b>
<b>Sujeto informante:</b> Consejería de Empleo, Empresa y Comercio y Ministerio de Empleo y Seguridad Social
<b>Modificaciones/Observaciones:</b>
<b>Variables y atributos objeto de estudio:</b> Procedimientos de despido colectivo, suspensión de contratos y reducción de jornada establecidos en el Real Decreto 1483/2012, de 29 de octubre, por el que se aprueba su reglamento
<b>Modificaciones/Observaciones:</b>

#### TRABAJOS PREVISTOS EN 2018

Fase	Descripción tarea	Periodicidad	Desagregación territorial	Fecha realización	Fecha referencia datos
Estudios previos y diseño					
Recogida y grabación de información	Recogida de información	Mensual	Provincial	Ene-Dic/2018	Jul/2017-Jun/2018
Tratamiento de datos y control de calidad	Tratamiento de datos	Mensual	Provincial	Ene-Dic/2018	Jul/2017-Jun/2018
Obtención y difusión de resultados	Difusión de resultados	Trimestral	Provincial	Mar/2018, Jun/2018 Sep/2018, Dic/2018	Tri3/2017, Tri4/2017 Tri1/2018, Tri2/2018
Otros					

#### TRABAJOS EJECUTADOS EN 2018

Fase	Descripción tarea	Periodicidad	Desagregación territorial	Fecha realización	Fecha referencia datos
Estudios previos y diseño					
Recogida y grabación de información	Recogida de información	Mensual	Provincial	Ene-Dic/2018	Jul/2017-Jun/2018
Tratamiento de datos y control de calidad	Tratamiento de datos	Mensual	Provincial	Ene-Dic/2018	Jul/2017-Jun/2018
Obtención y difusión de resultados	Difusión de resultados	Trimestral	Provincial	Ene/2018 May/2018 Jun/2018 Oct/2018 Dic/2018	Jul-Sep/2017 Oct-Dic/2017 Ene-Mar/2018 Abr-Jun/2018 Jul-Sep/2018
Otros					

**RESULTADOS PREVISTOS**

**Variables y atributos a difundir:** Número de expedientes de regulación de empleo, modalidad de regulación de empleo, número de trabajadores/as afectados/as, provincia y mes de la resolución del expediente, sexo del personal empleado, actividad económica de la empresa, causas de regulación y acuerdo de las partes

**Modificaciones/Observaciones:**

**PRODUCTOS DE DIFUSIÓN EN 2018****MODIFICACIONES/OBSERVACIONES**

<b>Denominación de Producto:</b> Procedimientos de regulación de empleo	
<b>Tipo de Producto:</b> Tablas y Mapas	
<b>Url:</b> <a href="https://www.juntadeandalucia.es/organismos/empleoempresaycomercio/servicios/estadisticas/detalle/30601.html">https://www.juntadeandalucia.es/organismos/empleoempresaycomercio/servicios/estadisticas/detalle/30601.html</a>	
<b>Canal o Medio de difusión:</b> Internet	
<b>Periodicidad del Producto de difusión:</b> Trimestral	
<b>Desagregación Territorial de resultados:</b> Provincial	

<b>Denominación de Producto:</b>	
<b>Tipo de Producto:</b>	
<b>Url:</b>	
<b>Canal o Medio de difusión:</b>	
<b>Periodicidad del Producto de difusión:</b>	
<b>Desagregación Territorial de resultados:</b>	

**Denominación de otros productos:**

**Modificaciones/Observaciones:**

**USO Y UTILIZACIÓN DE RESULTADOS**

<b>Perfil de Usuarios</b>	Administración pública
<b>Solicitudes de datos</b>	1
<b>Accesos en Web</b>	414
<b>Impacto en medios</b>	
<b>Referencias técnicas</b>	
<b>Normas y planes</b>	

**COSTE MÁXIMO ESTIMADO EN 2018****COSTE ECONÓMICO REAL EN 2018**

<b>Coste:</b> No genera coste externo	No ha generado coste externo
---------------------------------------	------------------------------

<b>NIVEL DE EJECUCIÓN DE LA ACTIVIDAD</b>	<b>Total</b>	<b>X</b>	<b>Parcial</b>		<b>Nulo</b>	
Motivos del nivel de ejecución en caso de Parcial o Nulo:						



Evaluación PECA 2018	Estadística de conciliaciones individuales en Andalucía	04.03.04
-------------------------	---------------------------------------------------------	----------

<b>Tipo actividad:</b> Estadística	<b>Organismo responsable:</b> Consejería de Empleo, Empresa y Comercio	<b>Tema:</b> 4. Mercado de trabajo
<b>Etapa de desarrollo:</b> Proyecto	<b>Objeto:</b> Producción	<b>Subtema:</b> 4.03 Diálogo social y negociación colectiva
<b>Tipo de recogida:</b> Fuente administrativa		<b>Cumplimiento ejes:</b> Cohesión, Género y Políticas Públicas

<b>Objetivo:</b> Dar una visión general, con periodicidad mensual, sobre las conciliaciones individuales llevadas a cabo en la Comunidad Autónoma de Andalucía, precisando las causas que las provocan, el resultado de las mismas y las personas trabajadoras afectadas
<b>Modificaciones/Observaciones:</b>
<b>Sujeto informante:</b> Consejería de Empleo, Empresa y Comercio y Consejo Andaluz de Relaciones Laborales
<b>Modificaciones/Observaciones:</b>
<b>Variables y atributos objeto de estudio:</b> Papeletas de conciliación individual tramitadas y resueltas para conflictos entre el trabajador/a y la empresa en el ámbito de la Comunidad Autónoma andaluza
<b>Modificaciones/Observaciones:</b>

#### TRABAJOS PREVISTOS EN 2018

Fase	Descripción tarea	Periodicidad	Desagregación territorial	Fecha realización	Fecha referencia datos
Estudios previos y diseño					
Recogida y grabación de información	Recogida de información	Mensual	Provincial	Ene-Dic/2018	Jul/2017-Jun/2018
Tratamiento de datos y control de calidad	Tratamiento de datos	Mensual	Provincial	Ene-Dic/2018	Jul/2017-Jun/2018
Obtención y difusión de resultados	Difusión de resultados	Trimestral	Provincial	Mar/2018, Jun/2018 Sep/2018, Dic/2018	Tri3/2017, Tri4/2017 Tri1/2018, Tri2/2018
Otros					

#### TRABAJOS EJECUTADOS EN 2018

Fase	Descripción tarea	Periodicidad	Desagregación territorial	Fecha realización	Fecha referencia datos
Estudios previos y diseño					
Recogida y grabación de información	Recogida de información	Mensual	Provincial	Ene-Dic/2018	Jul/2017-Jun/2018
Tratamiento de datos y control de calidad	Tratamiento de datos	Mensual	Provincial	Ene-Dic/2018	Jul/2017-Jun/2018
Obtención y difusión de resultados	Difusión de resultados	Trimestral	Provincial	Ene/2018 Abr/2018 Ene/2019	Jul-Sep/2017 Oct-Dic/2017 Ene-Jun/2018
Otros					

**RESULTADOS PREVISTOS**

**Variables y atributos a difundir:** Número de conciliaciones individuales, causas que originan la celebración de la conciliación, forma de resolución de la conciliación, provincia y mes de la conciliación, despidos según edad y género

**Modificaciones/Observaciones:**

**PRODUCTOS DE DIFUSIÓN EN 2018****MODIFICACIONES/OBSERVACIONES**

<b>Denominación de Producto:</b> Conciliaciones Individuales	
<b>Tipo de Producto:</b> Tablas y Gráficos	Tablas
<b>Url:</b> <a href="https://www.juntadeandalucia.es/organismos/empleoempresaycomercio/servicios/estadisticas/detalle/30521.html">https://www.juntadeandalucia.es/organismos/empleoempresaycomercio/servicios/estadisticas/detalle/30521.html</a>	
<b>Canal o Medio de difusión:</b> Internet	
<b>Periodicidad del Producto de difusión:</b> Trimestral	
<b>Desagregación Territorial de resultados:</b> Provincial	

<b>Denominación de Producto:</b>	
<b>Tipo de Producto:</b>	
<b>Url:</b>	
<b>Canal o Medio de difusión:</b>	
<b>Periodicidad del Producto de difusión:</b>	
<b>Desagregación Territorial de resultados:</b>	

**Denominación de otros productos:**

**Modificaciones/Observaciones:**

**USO Y UTILIZACIÓN DE RESULTADOS**

<b>Perfil de Usuarios</b>	
<b>Solicitudes de datos</b>	
<b>Accesos en Web</b>	149
<b>Impacto en medios</b>	
<b>Referencias técnicas</b>	
<b>Normas y planes</b>	

**COSTE MÁXIMO ESTIMADO EN 2018****COSTE ECONÓMICO REAL EN 2018**

<b>Coste:</b> No genera coste externo	No ha generado coste externo
---------------------------------------	------------------------------

<b>NIVEL DE EJECUCIÓN DE LA ACTIVIDAD</b>	<b>Total</b>	<b>X</b>	<b>Parcial</b>		<b>Nulo</b>	
<b>Motivos del nivel de ejecución en caso de Parcial o Nulo:</b>						

Evaluación PECA 2018	Estadística de conflictos colectivos en Andalucía	04.03.05
-------------------------	---------------------------------------------------	----------

<b>Tipo actividad:</b> Estadística	<b>Organismo responsable:</b> Consejería de Empleo, Empresa y Comercio	<b>Tema:</b> 4. Mercado de trabajo
<b>Etapa de desarrollo:</b> Proyecto	<b>Objeto:</b> Producción	<b>Subtema:</b> 4.03 Diálogo social y negociación colectiva
<b>Tipo de recogida:</b> Fuente administrativa		<b>Cumplimiento ejes:</b> Cohesión y Políticas Públicas

<b>Objetivo:</b> Dar una visión general, con periodicidad mensual, sobre los conflictos colectivos llevados a cabo en la Comunidad Autónoma de Andalucía, precisando la forma de resolución, causas que los motivan y personas trabajadoras afectadas
<b>Modificaciones/Observaciones:</b>
<b>Sujeto informante:</b> Consejería de Empleo, Empresa y Comercio y Consejo Andaluz de Relaciones Laborales
<b>Modificaciones/Observaciones:</b>
<b>Variables y atributos objeto de estudio:</b> Expedientes de conflictos colectivos que afectan a empresas y trabajadores que desarrollan su actividad en la Comunidad Autónoma de Andalucía
<b>Modificaciones/Observaciones:</b>

#### TRABAJOS PREVISTOS EN 2018

Fase	Descripción tarea	Periodicidad	Desagregación territorial	Fecha realización	Fecha referencia datos
Estudios previos y diseño					
Recogida y grabación de información	Recogida de información	Mensual	Provincial	Ene-Dic/2018	Jul/2017-Jun/2018
Tratamiento de datos y control de calidad	Tratamiento de datos	Mensual	Provincial	Ene-Dic/2018	Jul/2017-Jun/2018
Obtención y difusión de resultados	Difusión de resultados	Trimestral	Provincial	Mar/2018, Jun/2018 Sep/2018, Dic/2018	Tri3/2017, Tri4/2017 Tri1/2018, Tri2/2018
Otros					

#### TRABAJOS EJECUTADOS EN 2018

Fase	Descripción tarea	Periodicidad	Desagregación territorial	Fecha realización	Fecha referencia datos
Estudios previos y diseño					
Recogida y grabación de información	Recogida de información	Mensual	Provincial	Ene-Dic/2018	Sep/2017-Jun/2018
Tratamiento de datos y control de calidad	Tratamiento de datos	Mensual	Provincial	Ene-Dic/2018	Sep/2017-Jun/2018
Obtención y difusión de resultados	Difusión de resultados	Trimestral	Provincial	Ene/2018 Jun/2018, Sep/2018 Oct/2018	Tri1-Tri4/2017 Tri1/2018, Tri2/2018 Tri3/2018
Otros					

**RESULTADOS PREVISTOS**

Variables y atributos a difundir: Número de conflictos colectivos, trabajadoras/es y empresas afectadas por actividad de las empresas, causas de motivación, resultados de conflicto, provincia y mes

Modificaciones/Observaciones:

**PRODUCTOS DE DIFUSIÓN EN 2018****MODIFICACIONES/OBSERVACIONES**

Denominación de Producto: Conflictos colectivos. Otros conflictos colectivos	Conflictos colectivos
Tipo de Producto: Tablas y Gráficos	Tablas
Url: <a href="https://www.juntadeandalucia.es/organismos/empleoempresaycomercio/servicios/estadisticas/detalle/32820.html">https://www.juntadeandalucia.es/organismos/empleoempresaycomercio/servicios/estadisticas/detalle/32820.html</a>	
Canal o Medio de difusión: Internet	
Periodicidad del Producto de difusión: Trimestral	
Desagregación Territorial de resultados: Provincial	

Denominación de Producto:	
Tipo de Producto:	
Url:	
Canal o Medio de difusión:	
Periodicidad del Producto de difusión:	
Desagregación Territorial de resultados:	

Denominación de otros productos:

Modificaciones/Observaciones:

**USO Y UTILIZACIÓN DE RESULTADOS**

Perfil de Usuarios	
Solicitudes de datos	
Accesos en Web	366
Impacto en medios	
Referencias técnicas	
Normas y planes	

**COSTE MÁXIMO ESTIMADO EN 2018****COSTE ECONÓMICO REAL EN 2018**

Coste: No genera coste externo	No ha generado coste externo
--------------------------------	------------------------------

NIVEL DE EJECUCIÓN DE LA ACTIVIDAD	Total	X	Parcial		Nulo	
Motivos del nivel de ejecución en caso de Parcial o Nulo:						

Evaluación PECA 2018	Estadística de huelgas y cierres patronales en Andalucía	04.03.06
-------------------------	----------------------------------------------------------	----------

<b>Tipo actividad:</b> Estadística	<b>Organismo responsable:</b> Consejería de Empleo, Empresa y Comercio	<b>Tema:</b> 4. Mercado de trabajo
<b>Etapa de desarrollo:</b> Proyecto	<b>Objeto:</b> Producción	<b>Subtema:</b> 4.03 Diálogo social y negociación colectiva
<b>Tipo de recogida:</b> Fuente administrativa		<b>Cumplimiento ejes:</b> Cohesión y Políticas Públicas

<b>Objetivo:</b> Dar una visión general, con periodicidad mensual, sobre la situación de conflictividad laboral manifestada mediante huelgas y cierres patronales a nivel provincial, interprovincial y nacional, que afecten a las provincias andaluzas
<b>Modificaciones/Observaciones:</b>
<b>Sujeto informante:</b> Consejería de Empleo, Empresa y Comercio y Ministerio de Empleo y Seguridad Social
<b>Modificaciones/Observaciones:</b>
<b>Variables y atributos objeto de estudio:</b> Expediente administrativo instruido por huelga en el ámbito laboral de la Comunidad Autónoma de Andalucía
<b>Modificaciones/Observaciones:</b>

#### TRABAJOS PREVISTOS EN 2018

Fase	Descripción tarea	Periodicidad	Desagregación territorial	Fecha realización	Fecha referencia datos
Estudios previos y diseño					
Recogida y grabación de información	Recogida de la información	Mensual	Provincial	Ene-Dic/2018	Jul/2017-Jun/2018
Tratamiento de datos y control de calidad	Tratamiento de la información	Mensual	Provincial	Ene-Dic/2018	Jul/2017-Jun/2018
Obtención y difusión de resultados	Difusión resultados	Trimestral	Provincial	Mar/2018, Jun/2018 Sep/2018, Dic/2018	Tri3/2017, Tri4/2017 Tri1/2018, Tri2/2018
Otros	Revisión de la actividad y enlace datos históricos	-	Provincial	2018	2018 y anteriores

#### TRABAJOS EJECUTADOS EN 2018

Fase	Descripción tarea	Periodicidad	Desagregación territorial	Fecha realización	Fecha referencia datos
Estudios previos y diseño					
Recogida y grabación de información	Recogida de la información	Mensual	Provincial	Ene-Dic/2018	Oct/2017-Sep/2018
Tratamiento de datos y control de calidad	Tratamiento de la información	Mensual	Provincial	Ene-Dic/2018	Oct/2017-Sep/2018
Obtención y difusión de resultados	Difusión resultados	Anual	Provincial	Oct/2018	2017
Otros	Revisión de la actividad y enlace datos históricos	-	Provincial	2018	2018 y anteriores

**RESULTADOS PREVISTOS**

**Variables y atributos a difundir:** Número de huelgas, centros afectados, trabajadores/as afectados/as y jornadas no trabajadas, actividad económica de la empresa, motivación, formas de terminación y resultado de la huelga, provincia y mes de la huelga, ámbito sectorial

**Modificaciones/Observaciones:** Se ofrecen datos de participantes

**PRODUCTOS DE DIFUSIÓN EN 2018****MODIFICACIONES/OBSERVACIONES**

<b>Denominación de Producto:</b> Conflictos colectivos. Huelgas y cierres patronales	Conflictividad laboral. Huelgas y cierres patronales
<b>Tipo de Producto:</b> Tablas y Gráficos	Tablas
<b>Url:</b> <a href="https://www.juntadeandalucia.es/organismos/empleoempresaycomercio/servicios/estadisticas/detalle/32819.html">https://www.juntadeandalucia.es/organismos/empleoempresaycomercio/servicios/estadisticas/detalle/32819.html</a>	
<b>Canal o Medio de difusión:</b> Internet	
<b>Periodicidad del Producto de difusión:</b> Trimestral	Anual
<b>Desagregación Territorial de resultados:</b> Provincial	

<b>Denominación de Producto:</b>	
<b>Tipo de Producto:</b>	
<b>Url:</b>	
<b>Canal o Medio de difusión:</b>	
<b>Periodicidad del Producto de difusión:</b>	
<b>Desagregación Territorial de resultados:</b>	

**Denominación de otros productos:**

**Modificaciones/Observaciones:**

**USO Y UTILIZACIÓN DE RESULTADOS**

<b>Perfil de Usuarios</b>	
<b>Solicitudes de datos</b>	
<b>Accesos en Web</b>	88
<b>Impacto en medios</b>	
<b>Referencias técnicas</b>	
<b>Normas y planes</b>	

**COSTE MÁXIMO ESTIMADO EN 2018****COSTE ECONÓMICO REAL EN 2018**

<b>Coste:</b> No genera coste externo	No ha generado coste externo
---------------------------------------	------------------------------

<b>NIVEL DE EJECUCIÓN DE LA ACTIVIDAD</b>	<b>Total</b>	<b>X</b>	<b>Parcial</b>		<b>Nulo</b>	
Motivos del nivel de ejecución en caso de Parcial o Nulo:						

Evaluación PECA 2018	Explotación del Registro de establecimientos industriales de Andalucía	05.07.04
-------------------------	------------------------------------------------------------------------	----------

<b>Tipo actividad:</b> Estadística	<b>Organismo responsable:</b> Consejería de Empleo, Empresa y Comercio	<b>Tema:</b> 5. Actividad económica y tejido empresarial
<b>Etapa de desarrollo:</b> Proyecto	<b>Objeto:</b> Soporte	<b>Subtema:</b> 5.07 Industria, energía y minas
<b>Tipo de recogida:</b> Fuente administrativa		<b>Cumplimiento ejes:</b> Cohesión y Políticas Públicas

<b>Objetivo:</b> Conocer el número de establecimientos industriales que se dan de alta anualmente en el Registro de Andalucía
<b>Modificaciones/Observaciones:</b>
<b>Sujeto informante:</b> Consejería de Empleo, Empresa y Comercio
<b>Modificaciones/Observaciones:</b>
<b>Variables y atributos objeto de estudio:</b> Establecimientos industriales inscritos de alta en Andalucía
<b>Modificaciones/Observaciones:</b>

#### TRABAJOS PREVISTOS EN 2018

Fase	Descripción tarea	Periodicidad	Desagregación territorial	Fecha realización	Fecha referencia datos
Estudios previos y diseño					
Recogida y grabación de información	Recogida de la Información	Anual	Provincial	Ene-Feb/2018	2017
Tratamiento de datos y control de calidad	Tratamiento de datos	Anual	Provincial	Mar-May/2018	2017
Obtención y difusión de resultados	Difusión de resultados	Anual	Provincial	Jul/2018	2017
Otros					

#### TRABAJOS EJECUTADOS EN 2018

Fase	Descripción tarea	Periodicidad	Desagregación territorial	Fecha realización	Fecha referencia datos
Estudios previos y diseño					
Recogida y grabación de información	Recogida de la Información	Anual	Provincial	Ene-Feb/2018	2017
Tratamiento de datos y control de calidad	Tratamiento de datos	Anual	Provincial	Mar-May/2018	2017
Obtención y difusión de resultados	Difusión de resultados	Anual	Provincial	Jun/2018	2017
Otros					

**RESULTADOS PREVISTOS**

**Variables y atributos a difundir:** Número de establecimientos industriales registrados de alta en Andalucía y sus características básicas: distribución territorial, potencia instalada, empleo, actividad económica y superficie

**Modificaciones/Observaciones:**

**PRODUCTOS DE DIFUSIÓN EN 2018****MODIFICACIONES/OBSERVACIONES**

<b>Denominación de Producto:</b> Explotación del Registro de establecimientos industriales de Andalucía	Registro de establecimientos industriales
<b>Tipo de Producto:</b> Tablas y Gráficos	
<b>Url:</b> <a href="https://www.juntadeandalucia.es/organismos/empleoempresaycomercio/servicios/estadisticas/detalle/12947.html">https://www.juntadeandalucia.es/organismos/empleoempresaycomercio/servicios/estadisticas/detalle/12947.html</a>	
<b>Canal o Medio de difusión:</b> Internet	
<b>Periodicidad del Producto de difusión:</b> Anual	
<b>Desagregación Territorial de resultados:</b> Provincial	

<b>Denominación de Producto:</b>	
<b>Tipo de Producto:</b>	
<b>Url:</b>	
<b>Canal o Medio de difusión:</b>	
<b>Periodicidad del Producto de difusión:</b>	
<b>Desagregación Territorial de resultados:</b>	

**Denominación de otros productos:**

**Modificaciones/Observaciones:**

**USO Y UTILIZACIÓN DE RESULTADOS**

<b>Perfil de Usuarios</b>	
<b>Solicitudes de datos</b>	
<b>Accesos en Web</b>	118
<b>Impacto en medios</b>	
<b>Referencias técnicas</b>	
<b>Normas y planes</b>	

**COSTE MÁXIMO ESTIMADO EN 2018****COSTE ECONÓMICO REAL EN 2018**

**Coste:** No genera coste externo

No ha generado coste externo

<b>NIVEL DE EJECUCIÓN DE LA ACTIVIDAD</b>	<b>Total</b>	<b>X</b>	<b>Parcial</b>		<b>Nulo</b>	
Motivos del nivel de ejecución en caso de Parcial o Nulo:						



Evaluación PECA 2018	Estadística de certificados de instalación eléctrica de baja tensión tramitados en Andalucía	05.07.19
-------------------------	----------------------------------------------------------------------------------------------	----------

Tipo actividad: Estadística	Organismo responsable: Consejería de Empleo, Empresa y Comercio	Tema: 5. Actividad económica y tejido empresarial
Etapa de desarrollo: Proyecto	Objeto: Producción	Subtema: 5.07 Industria, energía y minas
Tipo de recogida: Fuente administrativa		Cumplimiento ejes: Cohesión y Políticas Públicas

Objetivo: Conocer el número y tipo de certificados de instalación de baja tensión tramitados, su distribución geográfica, el modo de tramitación y las características principales de las instalaciones a las que van destinados
Modificaciones/Observaciones:
Sujeto informante: Consejería de Empleo, Empresa y Comercio
Modificaciones/Observaciones:
Variables y atributos objeto de estudio: Certificados de instalación eléctrica de baja tensión tramitados en Andalucía, según el Reglamento Electrotécnico de Baja Tensión (REBT)
Modificaciones/Observaciones:

#### TRABAJOS PREVISTOS EN 2018

Fase	Descripción tarea	Periodicidad	Desagregación territorial	Fecha realización	Fecha referencia datos
Estudios previos y diseño					
Recogida y grabación de información	Recogida de información	Mensual	Municipal, Provincial, Autonómica	Ene-Dic/2018	Dic/2017-Nov/2018
Tratamiento de datos y control de calidad	Tratamiento de datos	Mensual	Provincial, Autonómica	Ene-Dic/2018	Dic/2017-Nov/2018
Obtención y difusión de resultados	Difusión de resultados	Mensual	Provincial, Autonómica	Ene-Dic/2018	Dic/2017-Nov/2018
Otros					

#### TRABAJOS EJECUTADOS EN 2018

Fase	Descripción tarea	Periodicidad	Desagregación territorial	Fecha realización	Fecha referencia datos
Estudios previos y diseño					
Recogida y grabación de información	Recogida de información	Mensual	Municipal, Provincial, Autonómica	Ene-Dic/2018	Dic/2017-Nov/2018
Tratamiento de datos y control de calidad	Tratamiento de datos	Mensual	Provincial, Autonómica	Ene-Dic/2018	Dic/2017-Nov/2018
Obtención y difusión de resultados	Difusión de resultados	Mensual	Provincial, Autonómica	Ene-Dic/2018	Dic/2017-Nov/2018
Otros					

**RESULTADOS PREVISTOS**

Variables y atributos a difundir: Provincia, mes, tipo de certificado, tipo de tramitación, tipo de día, uso, tipo de instalación y actividad económica
---------------------------------------------------------------------------------------------------------------------------------------------------------

Modificaciones/Observaciones:
-------------------------------

**PRODUCTOS DE DIFUSIÓN EN 2018****MODIFICACIONES/OBSERVACIONES**

Denominación de Producto: Estadística de certificados de instalación eléctrica de baja tensión tramitados en Andalucía	TECI, Certificado de Instalación
Tipo de Producto: Tablas y Gráficos	
Url: <a href="https://www.juntadeandalucia.es/organismos/empleoempresaycomercio/servicios/estadisticas/detalle/12948.html">https://www.juntadeandalucia.es/organismos/empleoempresaycomercio/servicios/estadisticas/detalle/12948.html</a>	
Canal o Medio de difusión: Internet	
Periodicidad del Producto de difusión: Mensual	
Desagregación Territorial de resultados: Provincial Autónoma	

Denominación de Producto:	
Tipo de Producto:	
Url:	
Canal o Medio de difusión:	
Periodicidad del Producto de difusión:	
Desagregación Territorial de resultados:	

Denominación de otros productos:
----------------------------------

Modificaciones/Observaciones:
-------------------------------

**USO Y UTILIZACIÓN DE RESULTADOS**

Perfil de Usuarios	
Solicitudes de datos	
Accesos en Web	592
Impacto en medios	
Referencias técnicas	
Normas y planes	

**COSTE MÁXIMO ESTIMADO EN 2018****COSTE ECONÓMICO REAL EN 2018**

Coste: No genera coste externo
--------------------------------

No ha generado coste externo
------------------------------

<b>NIVEL DE EJECUCIÓN DE LA ACTIVIDAD</b>	<b>Total</b>	<b>X</b>	<b>Parcial</b>		<b>Nulo</b>	
Motivos del nivel de ejecución en caso de Parcial o Nulo:						

Evaluación PECA 2018	Estadística de producción minera en Andalucía	05.07.20
-------------------------	-----------------------------------------------	----------

<b>Tipo actividad:</b> Estadística	<b>Organismo responsable:</b> Consejería de Empleo, Empresa y Comercio	<b>Tema:</b> 5. Actividad económica y tejido empresarial
<b>Etapas de desarrollo:</b> Proyecto	<b>Objeto:</b> Producción	<b>Subtema:</b> 5.07 Industria, energía y minas
<b>Tipo de recogida:</b> Fuente administrativa	<b>Cumplimiento ejes:</b> Cohesión, Género y Políticas Públicas	

<b>Objetivo:</b> Conocer, con periodicidad anual, el número y estructura de las explotaciones mineras en Andalucía
<b>Modificaciones/Observaciones:</b>
<b>Sujeto informante:</b> Consejería de Empleo, Empresa y Comercio
<b>Modificaciones/Observaciones:</b>
<b>Variables y atributos objeto de estudio:</b> Planes de labores referentes a las explotaciones mineras en el año para Andalucía
<b>Modificaciones/Observaciones:</b>

#### TRABAJOS PREVISTOS EN 2018

Fase	Descripción tarea	Periodicidad	Desagregación territorial	Fecha realización	Fecha referencia datos
Estudios previos y diseño					
Recogida y grabación de información	Recogida información	Anual	Puntual	Tri4/2018	2017
Tratamiento de datos y control de calidad	Tratamiento de datos	Anual	Provincial	Tri4/2018	2017
Obtención y difusión de resultados	Difusión de resultados	Anual	Provincial	Dic/2018	2017
Otros					

#### TRABAJOS EJECUTADOS EN 2018

Fase	Descripción tarea	Periodicidad	Desagregación territorial	Fecha realización	Fecha referencia datos
Estudios previos y diseño					
Recogida y grabación de información	Recogida información	Anual	Puntual	Tri4/2018	2017
Tratamiento de datos y control de calidad	Tratamiento de datos	Anual	Provincial	Tri4/2018	2017
Obtención y difusión de resultados	Difusión de resultados	Anual	Provincial	Dic/2018	2017
Otros					

**RESULTADOS PREVISTOS**

<b>Variables y atributos a difundir:</b> Número de personas trabajadoras, explotaciones y producciones
--------------------------------------------------------------------------------------------------------

<b>Modificaciones/Observaciones:</b> Además se ofrecen datos de mujeres empleadas y tipo de recurso extraído
--------------------------------------------------------------------------------------------------------------

**PRODUCTOS DE DIFUSIÓN EN 2018****MODIFICACIONES/OBSERVACIONES**

<b>Denominación de Producto:</b> Estadística de producción minera en Andalucía	
<b>Tipo de Producto:</b> Tablas y Gráficos	
<b>Url:</b> <a href="https://www.juntadeandalucia.es/organismos/empleoempresaycomercio/servicios/estadisticas/detalle/12946.html">https://www.juntadeandalucia.es/organismos/empleoempresaycomercio/servicios/estadisticas/detalle/12946.html</a>	
<b>Canal o Medio de difusión:</b> Internet	
<b>Periodicidad del Producto de difusión:</b> Anual	
<b>Desagregación Territorial de resultados:</b> Provincial	

<b>Denominación de Producto:</b>	
<b>Tipo de Producto:</b>	
<b>Url:</b>	
<b>Canal o Medio de difusión:</b>	
<b>Periodicidad del Producto de difusión:</b>	
<b>Desagregación Territorial de resultados:</b>	

<b>Denominación de otros productos:</b>
-----------------------------------------

<b>Modificaciones/Observaciones:</b>
--------------------------------------

**USO Y UTILIZACIÓN DE RESULTADOS**

<b>Perfil de Usuarios</b>	
<b>Solicitudes de datos</b>	
<b>Accesos en Web</b>	168
<b>Impacto en medios</b>	
<b>Referencias técnicas</b>	
<b>Normas y planes</b>	

**COSTE MÁXIMO ESTIMADO EN 2018****COSTE ECONÓMICO REAL EN 2018**

<b>Coste:</b> No genera coste externo
---------------------------------------

No ha generado coste externo
------------------------------

<b>NIVEL DE EJECUCIÓN DE LA ACTIVIDAD</b>	<b>Total</b>	<b>X</b>	<b>Parcial</b>		<b>Nulo</b>	
Motivos del nivel de ejecución en caso de Parcial o Nulo:						

Evaluación PECA 2018	Encuesta sobre equipamiento y uso de Tecnologías de la Información y Comunicación en los hogares de Andalucía	08.01.06
-------------------------	---------------------------------------------------------------------------------------------------------------	----------

<b>Tipo actividad:</b> Estadística	<b>Organismo responsable:</b> Consejería de Empleo, Empresa y Comercio	<b>Tema:</b> 8. I+D+i y sociedad de la información
<b>Etapas de desarrollo:</b> Proyecto	<b>Objeto:</b> Producción	<b>Subtema:</b> 8.01 Investigación, desarrollo tecnológico e innovación
<b>Tipo de recogida:</b> Observación directa Explotación de información estadística o cartográfica		<b>Cumplimiento ejes:</b> Cohesión, Sostenibilidad, Innovación, Género y Políticas Públicas

<b>Objetivo:</b> Obtener información sobre el equipamiento y el grado de uso que hacen los hogares andaluces de las tecnologías de la información y la comunicación
<b>Modificaciones/Observaciones:</b>
<b>Sujeto informante:</b> Instituto Nacional de Estadística y hogares andaluces
<b>Modificaciones/Observaciones:</b>
<b>Variables y atributos objeto de estudio:</b> El uso y equipamiento de los hogares de productos TIC como internet, teléfono y TV
<b>Modificaciones/Observaciones:</b>

#### TRABAJOS PREVISTOS EN 2018

Fase	Descripción tarea	Periodicidad	Desagregación territorial	Fecha realización	Fecha referencia datos
Estudios previos y diseño					
Recogida y grabación de información	Recogida de información	Anual	Puntual, Provincial	Oct/2018	2018
Tratamiento de datos y control de calidad	Tratamiento de datos	Anual	Provincial	Oct-Dic/2018	2018
Obtención y difusión de resultados	Difusión de resultados	Anual	Provincial	Dic/2018	2018
Otros					

#### TRABAJOS EJECUTADOS EN 2018

Fase	Descripción tarea	Periodicidad	Desagregación territorial	Fecha realización	Fecha referencia datos
Estudios previos y diseño					
Recogida y grabación de información	Recogida de información	Anual	Puntual, Provincial	Nov/2018	2018
Tratamiento de datos y control de calidad	Tratamiento de datos	Anual	Provincial	Nov/2018	2018
Obtención y difusión de resultados	Difusión de resultados Publicación infografía 2018	Anual	Provincial	21/Nov/2018 18/Dic/2018	2018
Otros					

**RESULTADOS PREVISTOS**

**Variables y atributos a difundir:** Equipamiento de productos TIC de viviendas: ordenador, TV, teléfono etc..., acceso a internet, tipo de conexión, uso de productos TIC por las personas 16-74 años: frecuencia de uso de ordenador e internet; lugar de uso de ordenador e internet. Uso de productos TIC por menores 10-15 años: uso de móvil; frecuencia uso ordenador e internet; lugar de uso de ordenador e internet

**Modificaciones/Observaciones:**

**PRODUCTOS DE DIFUSIÓN EN 2018****MODIFICACIONES/OBSERVACIONES**

<b>Denominación de Producto:</b> Encuesta sobre equipamiento y uso de Tecnologías de la Información y Comunicación en los hogares. Resultados para Andalucía	
<b>Tipo de Producto:</b> Tablas y Gráficos	Tablas, Gráficos e Infografía
<b>Url:</b> <a href="https://www.juntadeandalucia.es/organismos/empleoempresaycomercio/servicios/estadisticas/detalle/12944.html">https://www.juntadeandalucia.es/organismos/empleoempresaycomercio/servicios/estadisticas/detalle/12944.html</a>	
<b>Canal o Medio de difusión:</b> Internet	
<b>Periodicidad del Producto de difusión:</b> Anual	
<b>Desagregación Territorial de resultados:</b> Provincial	

<b>Denominación de Producto:</b>	
<b>Tipo de Producto:</b>	
<b>Url:</b>	
<b>Canal o Medio de difusión:</b>	
<b>Periodicidad del Producto de difusión:</b>	
<b>Desagregación Territorial de resultados:</b>	

<b>Denominación de otros productos:</b>	
<b>Modificaciones/Observaciones:</b>	

**USO Y UTILIZACIÓN DE RESULTADOS**

<b>Perfil de Usuarios</b>	Ciudadanía y administraciones públicas
<b>Solicitudes de datos</b>	2
<b>Accesos en Web</b>	670
<b>Impacto en medios</b>	
<b>Referencias técnicas</b>	
<b>Normas y planes</b>	

**COSTE MÁXIMO ESTIMADO EN 2018****COSTE ECONÓMICO REAL EN 2018**

<b>Coste:</b> No genera coste externo	No ha generado coste externo
---------------------------------------	------------------------------

<b>NIVEL DE EJECUCIÓN DE LA ACTIVIDAD</b>	<b>Total</b>	<b>X</b>	<b>Parcial</b>		<b>Nulo</b>	
Motivos del nivel de ejecución en caso de Parcial o Nulo:						

## SERVICIO ANDALUZ DE EMPLEO

Estadística de empleo en Andalucía.....	408
Estadística de las políticas activas de empleo. Programas de Orientación e Inserción.....	410
Estadística sobre discapacidad y mercado laboral en Andalucía.....	412
Base de Datos Geográfica de los centros donde se prestan servicios de políticas activas de empleo.....	414
Estadística sobre el mercado laboral de la población egresada Universitaria y de Formación Profesional Reglada en Andalucía.....	416

Evaluación PECA 2018	Estadística de empleo en Andalucía	04.01.01
-------------------------	------------------------------------	----------

Tipo actividad: Estadística	Organismo responsable: Servicio Andaluz de Empleo	Tema: 4. Mercado de trabajo
Etapa de desarrollo: Operación	Objeto: Producción	Subtema: 4.01 Mercado y condiciones laborales
Tipo de recogida: Fuente administrativa	Cumplimiento ejes: Cohesión, Sostenibilidad, Género y Políticas Públicas	

Objetivo: Dar una visión general sobre la situación laboral en Andalucía, así como su comparación con el resto de España
Modificaciones/Observaciones:
Sujeto informante: Servicio Andaluz de Empleo
Modificaciones/Observaciones:
Variables y atributos objeto de estudio: Demandas y contratos de empleo registrados en Andalucía
Modificaciones/Observaciones:

#### TRABAJOS PREVISTOS EN 2018

Fase	Descripción tarea	Periodicidad	Desagregación territorial	Fecha realización	Fecha referencia datos
Estudios previos y diseño					
Recogida y grabación de información	Recogida de Información	Mensual	Municipal	Ene-Dic/2018	Dic/2017-Nov/2018
Tratamiento de datos y control de calidad	Tratamiento de datos	Mensual	Municipal	Ene-Dic/2018	Dic/2017-Nov/2018
Obtención y difusión de resultados	Difusión de resultados	Mensual	Municipal	3/Ene/2018, 2/Feb/2018 2/Mar/2018, 3/Abr/2018 4/May/2018, 4/Jun/2018 3/Jul/2018, 2/Ago/2018 4/Sep/2018, 2/Oct/2018 5/Nov/2018,4/Dic/2018	Dic/2017, Ene/2018 Feb/2018, Mar/2018 Abr/2018, May/2018 Jun/2018, Jul/2018 Ago/2018, Sep/2018 Oct/2018, Nov/2018
Otros					

#### TRABAJOS EJECUTADOS EN 2018

Fase	Descripción tarea	Periodicidad	Desagregación territorial	Fecha realización	Fecha referencia datos
Estudios previos y diseño					
Recogida y grabación de información	Recogida de Información	Mensual	Municipal	Ene-Dic/2018	Dic/2017-Nov/2018
Tratamiento de datos y control de calidad	Tratamiento de datos	Mensual	Municipal	Ene-Dic/2018	Dic/2017-Nov/2018
Obtención y difusión de resultados	Difusión de resultados	Mensual	Municipal	3/Ene/2018, 2/Feb/2018 2/Mar/2018, 3/Abr/2018 4/May/2018, 4/Jun/2018 3/Jul/2018, 2/Ago/2018 4/Sep/2018, 2/Oct/2018 5/Nov/2018, 4/Dic/2018	Dic/2017, Ene/2018 Feb/2018, Mar/2018 Abr/2018, May/2018 Jun/2018, Jul/2018 Ago/2018, Sep/2018 Oct/2018, Nov/2018
Otros					



**RESULTADOS PREVISTOS**

**Variables y atributos a difundir:** Número de demandantes de empleo, número de contratos, modalidad de contratos, sector de la actividad económica, provincia y mes, edad y sexo de los demandantes de empleo

**Modificaciones/Observaciones:**

**PRODUCTOS DE DIFUSIÓN EN 2018****MODIFICACIONES/OBSERVACIONES**

<b>Denominación de Producto:</b> Estadística de demanda de empleo y paro registrado en los municipios andaluces	
<b>Tipo de Producto:</b> Tablas	
<b>Url:</b> <a href="http://www.juntadeandalucia.es/servicioandaluzdeempleo/web/argos/demandaEmpleo.do">http://www.juntadeandalucia.es/servicioandaluzdeempleo/web/argos/demandaEmpleo.do</a>	
<b>Canal o Medio de difusión:</b> Internet	
<b>Periodicidad del Producto de difusión:</b> Mensual	
<b>Desagregación Territorial de resultados:</b> Municipal	

<b>Denominación de Producto:</b> Contratos registrados en los municipios andaluces	
<b>Tipo de Producto:</b> Tablas	
<b>Url:</b> <a href="http://www.juntadeandalucia.es/servicioandaluzdeempleo/web/argos/buscarContratos.do">http://www.juntadeandalucia.es/servicioandaluzdeempleo/web/argos/buscarContratos.do</a>	
<b>Canal o Medio de difusión:</b> Internet	
<b>Periodicidad del Producto de difusión:</b> Mensual	
<b>Desagregación Territorial de resultados:</b> Municipal	

**Denominación de otros productos:** Informe de la contratación registrada, Caracterización de las personas desempleadas, Informe de personas extranjeras, Argos Local, El Mercado de Trabajo en el sector Turístico, El Mercado de Trabajo en el sector Agrícola, El Mercado de Trabajo en el sector Comercio, El Mercado de Trabajo en el sector Cultural, El Mercado de Trabajo en el sector de la Construcción y en el sector del Medio Ambiente, Evolución de la demanda de empleo, Evolución de la Contratación registrada, Datos Básicos del Mercado Laboral y Colectivos de Interés para el Empleo

**Modificaciones/Observaciones:** El Mercado de Trabajo en el sector Cultural, El Mercado de Trabajo en el sector de la Construcción y en el sector del Medio Ambiente, Informe de la contratación registrada, Caracterización de las personas desempleadas, Informe de personas extranjeras, Argos Local, El Mercado de Trabajo en el sector Turístico, El Mercado de Trabajo en el sector Agrícola, El Mercado de Trabajo en el sector Comercio, Evolución de la demanda de empleo, Evolución de la Contratación registrada, Datos Básicos del Mercado Laboral y Colectivos de Interés para el Empleo

**USO Y UTILIZACIÓN DE RESULTADOS**

<b>Perfil de Usuarios</b>	Ciudadanía en general, Empresariado, Administración Pública, Agentes sociales y económicos, Entidades locales, Profesorado e Investigadores de Universidades
<b>Solicitudes de datos</b>	255
<b>Accesos en Web</b>	48134
<b>Impacto en medios</b>	22
<b>Referencias técnicas</b>	10
<b>Normas y planes</b>	Decreto-ley 6/2014, de 29 de abril, por el que se aprueba el Programa Emple@Joven y la «Iniciativa @mprende+»; Decreto-Ley 9/2014, de 15 de julio, por el que se aprueba el Programa <a href="#">Emple@30+</a> ; Decreto-ley 2/2015, de 3 de marzo, de medidas urgentes para favorecer la inserción laboral, la estabilidad en el empleo, el retorno del talento y el fomento del trabajo autónomo

**COSTE MÁXIMO ESTIMADO EN 2018****COSTE ECONÓMICO REAL EN 2018**

<b>Coste:</b> No genera coste externo	No ha generado coste externo
---------------------------------------	------------------------------

<b>NIVEL DE EJECUCIÓN DE LA ACTIVIDAD</b>	<b>Total</b>	<b>X</b>	<b>Parcial</b>	<b>Nulo</b>
Motivos del nivel de ejecución en caso de Parcial o Nulo:				

Evaluación PECA 2018	Estadística de las políticas activas de empleo. Programas de Orientación e Inserción	04.01.04
-------------------------	--------------------------------------------------------------------------------------	----------

<b>Tipo actividad:</b> Estadística	<b>Organismo responsable:</b> Servicio Andaluz de Empleo	<b>Tema:</b> 4. Mercado de trabajo
<b>Etapa de desarrollo:</b> Operación	<b>Objeto:</b> Producción	<b>Subtema:</b> 4.01 Mercado y condiciones laborales
<b>Tipo de recogida:</b> Fuente administrativa	<b>Cumplimiento ejes:</b> Cohesión, Género y Políticas Públicas	

<b>Objetivo:</b> Obtener información sobre la ejecución de las Políticas Activas de Empleo en Andalucía
<b>Modificaciones/Observaciones:</b>
<b>Sujeto informante:</b> Servicio Andaluz de Empleo
<b>Modificaciones/Observaciones:</b>
<b>Variables y atributos objeto de estudio:</b> Personal demandante de empleo y trabajador en activo beneficiario de Políticas Activas de Empleo en Andalucía
<b>Modificaciones/Observaciones:</b>

#### TRABAJOS PREVISTOS EN 2018

Fase	Descripción tarea	Periodicidad	Desagregación territorial	Fecha realización	Fecha referencia datos
Estudios previos y diseño					
Recogida y grabación de información	Recogida automatizada, procedente de los registros administrativos del SAE	Continua	Municipal	2018	2018
Tratamiento de datos y control de calidad	Estandarización de la información de caracterización de los resultados adaptándola a las clasificaciones normativas	Anual	Municipal	Sem1/2018	2017
Obtención y difusión de resultados	Difusión de resultados	Anual	Provincial	30/Jun/2018	2017
Otros					

#### TRABAJOS EJECUTADOS EN 2018

Fase	Descripción tarea	Periodicidad	Desagregación territorial	Fecha realización	Fecha referencia datos
Estudios previos y diseño					
Recogida y grabación de información	Recogida automatizada, procedente de los registros administrativos del SAE	Continua	Municipal	2018	2018
Tratamiento de datos y control de calidad	Estandarización de la información de caracterización de los resultados adaptándola a las clasificaciones normativas	Anual	Municipal	Sem1/2018	2017
Obtención y difusión de resultados	Difusión de resultados	Anual	Provincial	30/Jun/2018	2017
Otros					

**RESULTADOS PREVISTOS**

**Variables y atributos a difundir:** Número de personas beneficiarias de atenciones de orientación profesional, sexo, edad, nivel formativo, provincia, tipo de atención y gasto presupuestario

**Modificaciones/Observaciones:** No se ha ofrecido información sobre el gasto presupuestario

**PRODUCTOS DE DIFUSIÓN EN 2018****MODIFICACIONES/OBSERVACIONES**

<b>Denominación de Producto:</b> Estadística de Programas de Orientación e Inserción	
<b>Tipo de Producto:</b> Tablas	
<b>Url:</b> <a href="http://www.juntadeandalucia.es/servicioandaluzdeempleo/web/argos/web/es/ARGOS/Mas_servicios/Unidad_Estadistica/Unidad_Estadistica.html">http://www.juntadeandalucia.es/servicioandaluzdeempleo/web/argos/web/es/ARGOS/Mas_servicios/Unidad_Estadistica/Unidad_Estadistica.html</a>	
<b>Canal o Medio de difusión:</b> Internet	
<b>Periodicidad del Producto de difusión:</b> Anual	
<b>Desagregación Territorial de resultados:</b> Provincial	

<b>Denominación de Producto:</b>	
<b>Tipo de Producto:</b>	
<b>Url:</b>	
<b>Canal o Medio de difusión:</b>	
<b>Periodicidad del Producto de difusión:</b>	
<b>Desagregación Territorial de resultados:</b>	

**Denominación de otros productos:**

**Modificaciones/Observaciones:**

**USO Y UTILIZACIÓN DE RESULTADOS**

<b>Perfil de Usuarios</b>	Ciudadanía en general, Empresariado, Administración Pública, Agentes sociales y económicos, Entidades locales, profesorado e investigadores de Universidades
<b>Solicitudes de datos</b>	4
<b>Accesos en Web</b>	106
<b>Impacto en medios</b>	
<b>Referencias técnicas</b>	
<b>Normas y planes</b>	Orden de 18 de octubre de 2016, por la que se aprueban las bases reguladoras en régimen de concurrencia competitiva de las subvenciones concedidas en el marco de los programas de orientación profesional y acompañamiento a la inserción regulados por el Decreto 85/2003, de 1 de abril, por el que se establecen los programas para la inserción laboral de la Junta de Andalucía

**COSTE MÁXIMO ESTIMADO EN 2018****COSTE ECONÓMICO REAL EN 2018**

**Coste:** No genera coste externo

No ha generado coste externo

<b>NIVEL DE EJECUCIÓN DE LA ACTIVIDAD</b>	<b>Total</b>	<b>X</b>	<b>Parcial</b>	<b>Nulo</b>
Motivos del nivel de ejecución en caso de Parcial o Nulo:				

Evaluación PECA 2018	Estadística sobre discapacidad y mercado laboral en Andalucía	04.01.05
----------------------	---------------------------------------------------------------	----------

Tipo actividad: Estadística	Organismo responsable: Servicio Andaluz de Empleo	Tema: 4. Mercado de trabajo
Etapa de desarrollo: Operación	Objeto: Producción	Subtema: 4.01 Mercado y condiciones laborales
Tipo de recogida: Fuente administrativa		Cumplimiento ejes: Cohesión, Género y Políticas Públicas

Objetivo: Obtener información sobre las personas con discapacidad en su relación con el mercado laboral en Andalucía
Modificaciones/Observaciones:
Sujeto informante: Servicio Andaluz de Empleo
Modificaciones/Observaciones:
Variables y atributos objeto de estudio: Demandas y contratos de empleo del personal discapacitado beneficiario de Políticas Activas de Empleo en Andalucía
Modificaciones/Observaciones:

#### TRABAJOS PREVISTOS EN 2018

Fase	Descripción tarea	Periodicidad	Desagregación territorial	Fecha realización	Fecha referencia datos
Estudios previos y diseño					
Recogida y grabación de información	Recogida de Información	Mensual	Municipal	Ene-Dic/2018	Dic/2017-Nov/2018
Tratamiento de datos y control de calidad	Tratamiento de datos	Mensual	Municipal	Ene-Dic/2018	Dic/2017-Nov/2018
Obtención y difusión de resultados	Difusión de resultados	Mensual Anual	Municipal	5/Feb/2018, 5/Mar/2018 4/Abr/2018, 7/May/2018 5/Jun/2018, 4/Jul/2018 4/Ene/2018, 3/Ago/2018 5/Sep/2018, 3/Oct/2018 6/Nov/2018, 5/Dic/2018 Dic/2018	Ene/2018, Feb/2018 Mar/2018, Abr/2018 May/2018, Jun/2018 Dic/2017, Jul/2018 Ago/2018, Sep/2018 Oct/2018, Nov/2018 2017
Otros					

#### TRABAJOS EJECUTADOS EN 2018

Fase	Descripción tarea	Periodicidad	Desagregación territorial	Fecha realización	Fecha referencia datos
Estudios previos y diseño					
Recogida y grabación de información	Recogida de Información	Mensual	Municipal	Ene-Dic/2018	Dic/2017-Nov/2018
Tratamiento de datos y control de calidad	Tratamiento de datos	Mensual	Municipal	Ene-Dic/2018	Dic/2017-Nov/2018
Obtención y difusión de resultados	Difusión de resultados	Mensual Anual	Municipal	4/Ene/2018, 5/Feb/2018 5/Mar/2018, 4/Abr/2018 7/May/2018, 5/Jun/2018 4/Jul/2018, 3/Ago/2018 5/Sep/2018, 3/Oct/2018 6/Nov/2018, 5/Dic/2018 Dic/2018	Dic/2017, Ene/2018 Feb/2018, Mar/2018 Abr/2018, May/2018 Jun/2018, Jul/2018 Ago/2018, Sep/2018 Oct/2018, Nov/2018 2017
Otros					

**RESULTADOS PREVISTOS**

Variables y atributos a difundir: Tipo de discapacidad, duración y tipo de contrato, sector de actividad, grupo de edad, género, nivel formativo, provincia, etc.

Modificaciones/Observaciones:

**PRODUCTOS DE DIFUSIÓN EN 2018****MODIFICACIONES/OBSERVACIONES**

Denominación de Producto: Informes de demanda de empleo y contratos registrados a personas con discapacidad en Andalucía	
Tipo de Producto: Tablas	
Url: <a href="http://www.juntadeandalucia.es/servicioandaluzdeempleo/web/argos/descargaInforme.do?action=buscarInformes&amp;tipoInforme=19">http://www.juntadeandalucia.es/servicioandaluzdeempleo/web/argos/descargaInforme.do?action=buscarInformes&amp;tipoInforme=19</a>	
Canal o Medio de difusión: Internet	
Periodicidad del Producto de difusión: Mensual	
Desagregación Territorial de resultados: Municipal	Provincial

Denominación de Producto: Mercado de trabajo de personas con discapacidad en Andalucía	
Tipo de Producto: Tablas, Gráficos e Informes	
Url: <a href="http://www.juntadeandalucia.es/servicioandaluzdeempleo/web/argos/web/es/ARGOS/Publicaciones/publicaciones.html">http://www.juntadeandalucia.es/servicioandaluzdeempleo/web/argos/web/es/ARGOS/Publicaciones/publicaciones.html</a>	
Canal o Medio de difusión: Internet	
Periodicidad del Producto de difusión: Anual	
Desagregación Territorial de resultados: Municipal	

Denominación de otros productos:

Modificaciones/Observaciones:

**USO Y UTILIZACIÓN DE RESULTADOS**

Perfil de Usuarios	Ciudadanía en general, Empresariado, Administración Pública, Agentes sociales y económicos, Entidades locales, profesorado e investigadores de Universidades, Colectivo de Personas con discapacidad
Solicitudes de datos	20
Accesos en Web	2051
Impacto en medios	
Referencias técnicas	
Normas y planes	Real Decreto Legislativo 1/2013, de 29 de noviembre, por el que se aprueba el Texto Refundido de la Ley General de derechos de las personas con discapacidad y de su inclusión social

**COSTE MÁXIMO ESTIMADO EN 2018****COSTE ECONÓMICO REAL EN 2018**

Coste: No genera coste externo	No ha generado coste externo
--------------------------------	------------------------------

NIVEL DE EJECUCIÓN DE LA ACTIVIDAD	Total	X	Parcial		Nulo	
Motivos del nivel de ejecución en caso de Parcial o Nulo:						

Evaluación PECA 2018	Base de Datos Geográfica de los centros donde se prestan servicios de políticas activas de empleo	04.01.11
-------------------------	---------------------------------------------------------------------------------------------------	----------

<b>Tipo actividad:</b> Estadística y Cartográfica	<b>Organismo responsable:</b> Servicio Andaluz de Empleo	<b>Tema:</b> 4. Mercado de trabajo
<b>Etapas de desarrollo:</b> Operación	<b>Objeto:</b> Producción	<b>Subtema:</b> 4.01 Mercado y condiciones laborales
<b>Tipo de recogida:</b> Fuente administrativa		<b>Cumplimiento ejes:</b> Cohesión y Políticas Públicas

<b>Objetivo:</b> Facilitar a la ciudadanía la localización de los centros que prestan servicios relacionados con políticas activas de empleo
<b>Modificaciones/Observaciones:</b>
<b>Sujeto informante:</b> Servicio Andaluz de Empleo
<b>Modificaciones/Observaciones:</b>
<b>Variables y atributos objeto de estudio:</b> Áreas territoriales de empleo, oficinas de empleo y puntos de empleo, centros de referencia de orientación, y centros especiales de empleo, Centros y Sedes del Servicio Andaluz de Empleo
<b>Modificaciones/Observaciones:</b>

#### TRABAJOS PREVISTOS EN 2018

Fase	Descripción tarea	Periodicidad	Desagregación territorial	Fecha realización	Fecha referencia datos
Estudios previos y diseño					
Recogida y grabación de información	Recopilación de datos	Anual	Puntual	2018	2017
Tratamiento de datos y control de calidad	Georreferenciación por dirección postal e integración en el CDAU. Revisiones y correcciones, conversión de la información de ED50 a ETRS89	Anual	Puntual	2018	2017
Obtención y difusión de resultados	Georreferenciación de los centros en el callejero digital puesta en producción de servicios WMS para su publicación	Anual	Puntual	Dic/2018	Dic/2017
Otros					

#### TRABAJOS EJECUTADOS EN 2018

Fase	Descripción tarea	Periodicidad	Desagregación territorial	Fecha realización	Fecha referencia datos
Estudios previos y diseño					
Recogida y grabación de información	Recopilación de datos	Anual	Puntual	2018	2017
Tratamiento de datos y control de calidad	Georreferenciación por dirección postal e integración en el CDAU. Revisiones y correcciones, conversión de la información de ED50 a ETRS89	Anual	Puntual	2018	2017
Obtención y difusión de resultados	Georreferenciación de los centros en el callejero digital puesta en producción de servicios WMS para su publicación	Anual	Puntual	Dic/2018	Dic/2017
Otros					

**RESULTADOS PREVISTOS**

**Variables y atributos a difundir:** Datos espaciales de las oficinas de empleo, anuncios de empleo, puntos de empleo, situación del desempleo

**Modificaciones/Observaciones:** Datos espaciales de las oficinas de empleo y puntos de empleo

**PRODUCTOS DE DIFUSIÓN EN 2018****MODIFICACIONES/OBSERVACIONES**

<b>Denominación de Producto:</b> Georeferenciación de los centros en los que se prestan servicios relacionados con las políticas activas de empleo	
<b>Tipo de Producto:</b> Directorios y Mapas	Mapas, Servicios y Datos espaciales
<b>Url:</b> <a href="http://www.juntadeandalucia.es/servicioandaluzdeempleo/web/argos/cartografia.do">http://www.juntadeandalucia.es/servicioandaluzdeempleo/web/argos/cartografia.do</a>	
<b>Canal o Medio de difusión:</b> Internet	
<b>Periodicidad del Producto de difusión:</b> Anual	
<b>Desagregación Territorial de resultados:</b> Puntual y Superficial	

<b>Denominación de Producto:</b>	
<b>Tipo de Producto:</b>	
<b>Url:</b>	
<b>Canal o Medio de difusión:</b>	
<b>Periodicidad del Producto de difusión:</b>	
<b>Desagregación Territorial de resultados:</b>	

<b>Denominación de otros productos:</b>	
<b>Modificaciones/Observaciones:</b>	

**USO Y UTILIZACIÓN DE RESULTADOS**

<b>Perfil de Usuarios</b>	Ciudadanía en general, Empresariado, Administración Pública, Agentes sociales y económicos, Entidades locales, profesorado e investigadores de Universidades, Colectivo de Personas con discapacidad
<b>Solicitudes de datos</b>	
<b>Accesos en Web</b>	1133
<b>Impacto en medios</b>	
<b>Referencias técnicas</b>	
<b>Normas y planes</b>	Ley 4/2002, de 16 de diciembre, de creación del Servicio Andaluz de Empleo

**COSTE MÁXIMO ESTIMADO EN 2018****COSTE ECONÓMICO REAL EN 2018**

<b>Coste:</b> No genera coste externo	No ha generado coste externo
---------------------------------------	------------------------------

<b>NIVEL DE EJECUCIÓN DE LA ACTIVIDAD</b>	<b>Total</b>	<b>X</b>	<b>Parcial</b>	<b>Nulo</b>
Motivos del nivel de ejecución en caso de Parcial o Nulo:				

Evaluación PECA 2018	Estadística sobre el mercado laboral de la población egresada Universitaria y de Formación Profesional Reglada en Andalucía	04.01.14
-------------------------	-----------------------------------------------------------------------------------------------------------------------------	----------

<b>Tipo actividad:</b> Estadística	<b>Organismo responsable:</b> Servicio Andaluz de Empleo	<b>Tema:</b> 4. Mercado de trabajo
<b>Etapa de desarrollo:</b> Operación	<b>Objeto:</b> Producción	<b>Subtema:</b> 4.01 Mercado y condiciones laborales
<b>Tipo de recogida:</b> Fuente administrativa	<b>Cumplimiento ejes:</b> Cohesión, Género y Políticas Públicas	

<b>Objetivo:</b> Conocer las características del empleo, desempleo y condiciones de trabajo de la población egresada en las Universidades andaluzas y en ciclos de Formación Profesional Reglada
<b>Modificaciones/Observaciones:</b>
<b>Sujeto informante:</b> Servicio Andaluz de Empleo
<b>Modificaciones/Observaciones:</b>
<b>Variables y atributos objeto de estudio:</b> Tasa de inserción, tasa de demanda de empleo, porcentaje de paro registrado y características del primer contrato. Género, titulación, rama de estudio, familia profesional, etapa, especialidad del ciclo formativo
<b>Modificaciones/Observaciones:</b>

#### TRABAJOS PREVISTOS EN 2018

Fase	Descripción tarea	Periodicidad	Desagregación territorial	Fecha realización	Fecha referencia datos
Estudios previos y diseño					
Recogida y grabación de información	Recogida de Información	Anual	Autonómica	Tri4/2018	2018
Tratamiento de datos y control de calidad	Tratamiento de datos	Anual	Autonómica	Sem1/2018	2017
Obtención y difusión de resultados	Difusión de resultados	Anual	Autonómica	30/Jun/2018	2017
Otros					

#### TRABAJOS EJECUTADOS EN 2018

Fase	Descripción tarea	Periodicidad	Desagregación territorial	Fecha realización	Fecha referencia datos
Estudios previos y diseño					
Recogida y grabación de información	Recogida de Información	Anual	Autonómica	Tri4/2018	2018
Tratamiento de datos y control de calidad	Tratamiento de datos	Anual	Autonómica	Sem1/2018	2017
Obtención y difusión de resultados	Difusión de resultados	Anual	Autonómica	30/Jun/2018	2017
Otros					

#### RESULTADOS PREVISTOS

<b>Variables y atributos a difundir:</b> Tasa de inserción, tasa de demanda de empleo, porcentaje de paro registrado y características del primer contrato. Género, titulación, rama de estudio, familia profesional, etapa y especialidad del ciclo formativo
<b>Modificaciones/Observaciones:</b>



**PRODUCTOS DE DIFUSIÓN EN 2018****MODIFICACIONES/OBSERVACIONES**

<b>Denominación de Producto:</b> Estudio de la situación laboral de las personas egresadas en Enseñanzas Universitarias en Andalucía	
<b>Tipo de Producto:</b> Informes	
<b>Url:</b> <a href="http://www.juntadeandalucia.es/servicioandaluzdeempleo/web/argos/descargainforme.do?action=buscarInformes&amp;tipoinforme=20&amp;anyo=2017&amp;mes=0">http://www.juntadeandalucia.es/servicioandaluzdeempleo/web/argos/descargainforme.do?action=buscarInformes&amp;tipoinforme=20&amp;anyo=2017&amp;mes=0</a>	
<b>Canal o Medio de difusión:</b> Internet	
<b>Periodicidad del Producto de difusión:</b> Anual	
<b>Desagregación Territorial de resultados:</b> Autonómica	

<b>Denominación de Producto:</b> Estudio de la situación laboral de las personas egresadas en Formación Profesional en Andalucía	
<b>Tipo de Producto:</b> Informes	
<b>Url:</b> <a href="http://www.juntadeandalucia.es/servicioandaluzdeempleo/web/argos/descargainforme.do?action=buscarInformes&amp;tipoinforme=21&amp;anyo=2017&amp;mes=0">http://www.juntadeandalucia.es/servicioandaluzdeempleo/web/argos/descargainforme.do?action=buscarInformes&amp;tipoinforme=21&amp;anyo=2017&amp;mes=0</a>	
<b>Canal o Medio de difusión:</b> Internet	
<b>Periodicidad del Producto de difusión:</b> Anual	
<b>Desagregación Territorial de resultados:</b> Autonómica	

<b>Denominación de otros productos:</b>
<b>Modificaciones/Observaciones:</b>

**USO Y UTILIZACIÓN DE RESULTADOS**

<b>Perfil de Usuarios</b>	Administración Pública, profesorado e investigadores de Universidades
<b>Solicitudes de datos</b>	11
<b>Accesos en Web</b>	896
<b>Impacto en medios</b>	
<b>Referencias técnicas</b>	
<b>Normas y planes</b>	

**COSTE MÁXIMO ESTIMADO EN 2018****COSTE ECONÓMICO REAL EN 2018**

<b>Coste:</b> No genera coste externo	No ha generado coste externo
---------------------------------------	------------------------------

<b>NIVEL DE EJECUCIÓN DE LA ACTIVIDAD</b>	<b>Total</b>	<b>X</b>	<b>Parcial</b>		<b>Nulo</b>	
Motivos del nivel de ejecución en caso de Parcial o Nulo:						

## AGENCIA ANDALUZA DE LA ENERGÍA

Suministro y potencial de recursos energéticos renovables de Andalucía.....	419
Base cartográfica de Infraestructuras Energéticas en Andalucía.....	421
Nodo de infraestructuras energéticas en la IDEAndalucía.....	423
Estadística energética de Andalucía.....	425
Estadística de infraestructuras energéticas de Andalucía.....	427
Estadística de energías renovables en Andalucía.....	429
Estadística de indicadores energéticos en Andalucía.....	431
Balance energético de Andalucía.....	433
Estadística de suministro de energía eléctrica en Andalucía.....	435

Evaluación PECA 2018	Suministro y potencial de recursos energéticos renovables de Andalucía	05.07.11
-------------------------	------------------------------------------------------------------------	----------

<b>Tipo actividad:</b> Estadística y Cartográfica	<b>Organismo responsable:</b> Agencia Andaluza de la Energía	<b>Tema:</b> 5. Actividad económica y tejido empresarial
<b>Etapa de desarrollo:</b> Operación	<b>Objeto:</b> Difusión	<b>Subtema:</b> 5.07 Industria, energía y minas
<b>Tipo de recogida:</b> Observación directa, Fuente administrativa y Recopilación o Síntesis		<b>Cumplimiento ejes:</b> Cohesión, Sostenibilidad y Políticas Públicas

<b>Objetivo:</b> Difundir la información disponible en materia de potenciales energéticos renovables y puntos de suministro de combustibles limpios
<b>Modificaciones/Observaciones:</b>
<b>Sujeto informante:</b> Agencia Andaluza de la Energía, gestores, operadores y agentes del sistema energético
<b>Modificaciones/Observaciones:</b>
<b>Variables y atributos objeto de estudio:</b> Biogasolineras y puntos de suministro de otros combustibles limpios y potencial energético (minihidráulica, biomasa, radiación solar, eólico)
<b>Modificaciones/Observaciones:</b>

#### TRABAJOS PREVISTOS EN 2018

Fase	Descripción tarea	Periodicidad	Desagregación territorial	Fecha realización	Fecha referencia datos
Estudios previos y diseño					
Recogida y grabación de información	Recogida de información	Anual	Multiterritorial	2018	2018
Tratamiento de datos y control de calidad	Tratamiento de datos	Anual	Multiterritorial	2018	2018
Obtención y difusión de resultados	Difusión de resultados	Anual	Puntual	Dic/2018	2018
Otros					

#### TRABAJOS EJECUTADOS EN 2018

Fase	Descripción tarea	Periodicidad	Desagregación territorial	Fecha realización	Fecha referencia datos
Estudios previos y diseño					
Recogida y grabación de información	Recogida de información	Anual	Multiterritorial	2018	2018
Tratamiento de datos y control de calidad	Tratamiento de datos	Anual	Multiterritorial	2018	2018
Obtención y difusión de resultados	Difusión de resultados	Anual	Puntual, Multiterritorial	Dic/2018	2018
Otros					

**RESULTADOS PREVISTOS**

Variables y atributos a difundir: Biogasolineras y puntos de suministro de otros combustibles limpios, y potencial energético (biomasa)
-----------------------------------------------------------------------------------------------------------------------------------------

Modificaciones/Observaciones:
-------------------------------

**PRODUCTOS DE DIFUSIÓN EN 2018****MODIFICACIONES/OBSERVACIONES**

Denominación de Producto: Mapa andaluz de suministro de biocombustibles y otros combustibles limpios	
Tipo de Producto: Directorios, Mapas y Servicios	Directorios y Mapas
Url: <a href="https://www.agenciaandaluzadelaenergia.es/es/la-energia-en-andalucia/cartografia-energetica/mapa-andaluz-de-suministro-de-biocombustibles-y-otros-combustibles-limpios">https://www.agenciaandaluzadelaenergia.es/es/la-energia-en-andalucia/cartografia-energetica/mapa-andaluz-de-suministro-de-biocombustibles-y-otros-combustibles-limpios</a>	
Canal o Medio de difusión: Internet	
Periodicidad del Producto de difusión: Anual	
Desagregación Territorial de resultados: Puntual	Multiterritorial

Denominación de Producto: Mapa de potencial e instalaciones de biomasa en Andalucía	
Tipo de Producto: Directorios, Mapas y Servicios	Directorios, Tablas, Base de datos, Mapas e Informes
Url: <a href="https://www.agenciaandaluzadelaenergia.es/es/la-energia-en-andalucia/cartografia-energetica/recursos-y-potencial-de-energias-renovables/mapa-de-recurso-e-instalaciones-de-biomasa-en-andalucia">https://www.agenciaandaluzadelaenergia.es/es/la-energia-en-andalucia/cartografia-energetica/recursos-y-potencial-de-energias-renovables/mapa-de-recurso-e-instalaciones-de-biomasa-en-andalucia</a>	
Canal o Medio de difusión: Internet	
Periodicidad del Producto de difusión: Anual	
Desagregación Territorial de resultados: Puntual	

Denominación de otros productos:
----------------------------------

Modificaciones/Observaciones:
-------------------------------

**USO Y UTILIZACIÓN DE RESULTADOS**

Perfil de Usuarios	Profesionales del sector energético, empresas de servicios energéticos, administración local y autonómica, ciudadanía (con carácter general)
Solicitudes de datos	
Accesos en Web	66311
Impacto en medios	
Referencias técnicas	
Normas y planes	Estrategia Energética de Andalucía 2020

**COSTE MÁXIMO ESTIMADO EN 2018****COSTE ECONÓMICO REAL EN 2018**

Coste: No genera coste externo	No ha generado coste externo
--------------------------------	------------------------------

<b>NIVEL DE EJECUCIÓN DE LA ACTIVIDAD</b>	<b>Total</b>	<b>X</b>	<b>Parcial</b>		<b>Nulo</b>	
Motivos del nivel de ejecución en caso de Parcial o Nulo:						

Evaluación PECA 2018	Base cartográfica de Infraestructuras Energéticas en Andalucía	05.07.12
-------------------------	----------------------------------------------------------------	----------

<b>Tipo actividad:</b> Cartográfica	<b>Organismo responsable:</b> Agencia Andaluza de la Energía	<b>Tema:</b> 5. Actividad económica y tejido empresarial
<b>Etapas de desarrollo:</b> Operación	<b>Objeto:</b> Producción	<b>Subtema:</b> 5.07 Industria, energía y minas
<b>Tipo de recogida:</b> Recopilación o Síntesis	<b>Cumplimiento ejes:</b> Cohesión, Sostenibilidad y Políticas Públicas	

<b>Objetivo:</b> Mantenimiento actualizado de los datos geográficos referentes a Infraestructuras energéticas identificados en el proyecto Datos Espaciales de Referencia de Andalucía (DERA)
<b>Modificaciones/Observaciones:</b>
<b>Sujeto informante:</b> Agencia Andaluza de la Energía, gestores, operadores y agentes del sistema energético
<b>Modificaciones/Observaciones:</b>
<b>Variables y atributos objeto de estudio:</b> Información geográfica relativa a las redes y nodos que conforman la infraestructura energética de Andalucía y potencial de recursos energéticos
<b>Modificaciones/Observaciones:</b>

#### TRABAJOS PREVISTOS EN 2018

Fase	Descripción tarea	Periodicidad	Desagregación territorial	Fecha realización	Fecha referencia datos
Estudios previos y diseño					
Recogida y grabación de información	Recogida de información	Anual	Puntual	2018	2018
Tratamiento de datos y control de calidad	Tratamiento de datos	Anual	Puntual	2018	2018
Obtención y difusión de resultados	Difusión de resultados	Anual	Puntual	Dic/2018	2018
Otros					

#### TRABAJOS EJECUTADOS EN 2018

Fase	Descripción tarea	Periodicidad	Desagregación territorial	Fecha realización	Fecha referencia datos
Estudios previos y diseño					
Recogida y grabación de información	Recogida de información	Anual	Puntual	2018	2018
Tratamiento de datos y control de calidad	Tratamiento de datos	Anual	Puntual	2018	2018
Obtención y difusión de resultados	Difusión de resultados	Anual	Puntual	Dic/2018	2018
Otros					

**RESULTADOS PREVISTOS**

**Variables y atributos a difundir:** Información geográfica relativa a las redes y nodos que conforman la infraestructura energética de Andalucía (red eléctrica de transporte, centrales y subestaciones eléctricas, gasoductos y oleoductos)

**Modificaciones/Observaciones:**

**PRODUCTOS DE DIFUSIÓN EN 2018****MODIFICACIONES/OBSERVACIONES**

<b>Denominación de Producto:</b> Datos Espaciales de Referencia de Andalucía (DERA)	No se ha difundido este producto
<b>Tipo de Producto:</b> Datos espaciales	
<b>Url:</b>	
<b>Canal o Medio de difusión:</b> Internet	
<b>Periodicidad del Producto de difusión:</b> Anual	
<b>Desagregación Territorial de resultados:</b> Puntual	

<b>Denominación de Producto:</b> Servicio WMS infraestructura energética de Andalucía	
<b>Tipo de Producto:</b> Servicios	
<b>Url:</b> <a href="https://www.agenciaandaluzadelaenergia.es/es/la-energia-en-andalucia/cartografia-energetica/servicio-wms-infraestructura-energetica-de-andalucia">https://www.agenciaandaluzadelaenergia.es/es/la-energia-en-andalucia/cartografia-energetica/servicio-wms-infraestructura-energetica-de-andalucia</a>	
<b>Canal o Medio de difusión:</b> Internet	
<b>Periodicidad del Producto de difusión:</b> Anual	
<b>Desagregación Territorial de resultados:</b> Puntual	

**Denominación de otros productos:**

**Modificaciones/Observaciones:**

**USO Y UTILIZACIÓN DE RESULTADOS**

<b>Perfil de Usuarios</b>	Profesionales del sector energético, empresas de servicios energéticos, administración local y autonómica, ciudadanía (con carácter general)
<b>Solicitudes de datos</b>	
<b>Accesos en Web</b>	
<b>Impacto en medios</b>	
<b>Referencias técnicas</b>	
<b>Normas y planes</b>	Estrategia Energética de Andalucía 2020

**COSTE MÁXIMO ESTIMADO EN 2018****COSTE ECONÓMICO REAL EN 2018**

<b>Coste:</b> No genera coste externo	No ha generado coste externo
---------------------------------------	------------------------------

<b>NIVEL DE EJECUCIÓN DE LA ACTIVIDAD</b>	<b>Total</b>	<b>X</b>	<b>Parcial</b>	<b>Nulo</b>
Motivos del nivel de ejecución en caso de Parcial o Nulo:				

Evaluación PECA 2018	Nodo de infraestructuras energéticas en la IDEAndalucía	05.07.13
-------------------------	---------------------------------------------------------	----------

<b>Tipo actividad:</b> Cartográfica	<b>Organismo responsable:</b> Agencia Andaluza de la Energía	<b>Tema:</b> 5. Actividad económica y tejido empresarial
<b>Etapa de desarrollo:</b> Operación	<b>Objeto:</b> Difusión	<b>Subtema:</b> 5.07 Industria, energía y minas
<b>Tipo de recogida:</b> Recopilación o Síntesis	<b>Cumplimiento ejes:</b> Cohesión, Sostenibilidad y Políticas Públicas	

<b>Objetivo:</b> Mantenimiento y actualización del Nodo de la IDE de la Agencia Andaluza de la Energía como miembro del SECA, con el objeto de proporcionar los servicios estándares interoperables que sectorialmente correspondan a la Consejería, dando así cumplimiento a la Directiva 2007/2/CE Inspire. Mantenimiento de sus metadatos para la incorporación al catálogo de Datos espaciales de Andalucía
<b>Modificaciones/Observaciones:</b>
<b>Sujeto informante:</b> Agencia Andaluza de la Energía
<b>Modificaciones/Observaciones:</b>
<b>Variables y atributos objeto de estudio:</b> Información geográfica relativa a las redes y nodos que conforman la infraestructura energética de Andalucía
<b>Modificaciones/Observaciones:</b>

#### TRABAJOS PREVISTOS EN 2018

Fase	Descripción tarea	Periodicidad	Desagregación territorial	Fecha realización	Fecha referencia datos
Estudios previos y diseño					
Recogida y grabación de información	Recogida de información	Semestral	Puntual, Lineal	Ene-Dic/2018	2018
Tratamiento de datos y control de calidad	Tratamiento de datos	Semestral	Puntual, Lineal	Ene-Dic/2018	2018
Obtención y difusión de resultados	Difusión de resultados	Semestral	Puntual, Lineal	Ene/2018 Jul/2018	2018
Otros					

#### TRABAJOS EJECUTADOS EN 2018

Fase	Descripción tarea	Periodicidad	Desagregación territorial	Fecha realización	Fecha referencia datos
Estudios previos y diseño					
Recogida y grabación de información	Recogida de información	Semestral	Puntual, Lineal	Ene-Dic/2018	2018
Tratamiento de datos y control de calidad	Tratamiento de datos	Semestral	Puntual, Lineal	Ene-Dic/2018	2018
Obtención y difusión de resultados	Difusión de resultados	Semestral	Puntual, Lineal	Ene/2018 Jul/2018	2018
Otros					

**RESULTADOS PREVISTOS**

<b>Variables y atributos a difundir:</b> Información geográfica relativa a las redes y nodos que conforman la infraestructura energética de Andalucía
-------------------------------------------------------------------------------------------------------------------------------------------------------

<b>Modificaciones/Observaciones:</b>
--------------------------------------

**PRODUCTOS DE DIFUSIÓN EN 2018****MODIFICACIONES/OBSERVACIONES**

<b>Denominación de Producto:</b> Mapa de infraestructuras energéticas de Andalucía	
<b>Tipo de Producto:</b> Mapas e Informes	
<b>Url:</b> <a href="https://www.agenciaandaluzadelaenergia.es/es/la-energia-en-andalucia/cartografia-energetica/mapa-de-infraestructuras-energeticas-de-andalucia-miea">https://www.agenciaandaluzadelaenergia.es/es/la-energia-en-andalucia/cartografia-energetica/mapa-de-infraestructuras-energeticas-de-andalucia-miea</a>	
<b>Canal o Medio de difusión:</b> Internet	
<b>Periodicidad del Producto de difusión:</b> Semestral	
<b>Desagregación Territorial de resultados:</b> Puntual y Lineal	

<b>Denominación de Producto:</b> Nodo Agencia Andaluza de le Energía en IDEAndalucía	
<b>Tipo de Producto:</b> Mapas e Informes	Mapas, Informes y Servicios
<b>Url:</b> <a href="http://www.ideandalucia.es/portal/nodos/agencia-andaluza-de-la-energia">http://www.ideandalucia.es/portal/nodos/agencia-andaluza-de-la-energia</a>	
<b>Canal o Medio de difusión:</b> Internet	
<b>Periodicidad del Producto de difusión:</b> Semestral	
<b>Desagregación Territorial de resultados:</b> Puntual y Lineal	

<b>Denominación de otros productos:</b>
-----------------------------------------

<b>Modificaciones/Observaciones:</b>
--------------------------------------

**USO Y UTILIZACIÓN DE RESULTADOS**

<b>Perfil de Usuarios</b>	Profesionales del sector energético, empresas de servicios energéticos, administración local y autonómica, ciudadanía (con carácter general)
<b>Solicitudes de datos</b>	
<b>Accesos en Web</b>	4792
<b>Impacto en medios</b>	11
<b>Referencias técnicas</b>	
<b>Normas y planes</b>	Estrategia Energética de Andalucía 2020

**COSTE MÁXIMO ESTIMADO EN 2018****COSTE ECONÓMICO REAL EN 2018**

<b>Coste:</b> No genera coste externo	No ha generado coste externo
---------------------------------------	------------------------------

<b>NIVEL DE EJECUCIÓN DE LA ACTIVIDAD</b>	<b>Total</b>	<b>X</b>	<b>Parcial</b>	<b>Nulo</b>
Motivos del nivel de ejecución en caso de Parcial o Nulo:				



Evaluación PECA 2018	Estadística energética de Andalucía	05.07.14
-------------------------	-------------------------------------	----------

<b>Tipo actividad:</b> Estadística	<b>Organismo responsable:</b> Agencia Andaluza de la Energía	<b>Tema:</b> 5. Actividad económica y tejido empresarial
<b>Etapa de desarrollo:</b> Operación	<b>Objeto:</b> Producción	<b>Subtema:</b> 5.07 Industria, energía y minas
<b>Tipo de recogida:</b> Observación directa	<b>Cumplimiento ejes:</b> Cohesión, Sostenibilidad y Políticas Públicas	

<b>Objetivo:</b> Conocer, con periodicidad anual, la estructura de producción y consumo de la energía en Andalucía
<b>Modificaciones/Observaciones:</b>
<b>Sujeto informante:</b> Agencia Andaluza de la Energía, empresas y organismos públicos y privados vinculados al sector de la energía
<b>Modificaciones/Observaciones:</b>
<b>Variables y atributos objeto de estudio:</b> Estructura de producción y consumo de energía en Andalucía: consumo de energía primaria por fuentes y usos, producción para consumo interior, consumo de energía final por fuentes, usos y sectores, y el balance eléctrico (producción y demanda)
<b>Modificaciones/Observaciones:</b>

#### TRABAJOS PREVISTOS EN 2018

Fase	Descripción tarea	Periodicidad	Desagregación territorial	Fecha realización	Fecha referencia datos
Estudios previos y diseño					
Recogida y grabación de información	Recogida de información	Anual	Puntual	Ene-Jul/2018	2017
Tratamiento de datos y control de calidad	Tratamiento de datos	Anual	Provincial	Ene-Sep/2018	2017
Obtención y difusión de resultados	Difusión de resultados	Anual	Provincial, Autonómica	Dic/2018	2017
Otros					

#### TRABAJOS EJECUTADOS EN 2018

Fase	Descripción tarea	Periodicidad	Desagregación territorial	Fecha realización	Fecha referencia datos
Estudios previos y diseño					
Recogida y grabación de información	Recogida de información	Anual	Puntual	Ene-Jul/2018	2017
Tratamiento de datos y control de calidad	Tratamiento de datos	Anual	Provincial	Ene-Sep/2018	2017
Obtención y difusión de resultados	Difusión de resultados	Anual	Provincial, Autonómica	Dic/2018	2017
Otros					

**RESULTADOS PREVISTOS**

**Variables y atributos a difundir:** Consumo de energía primaria por fuentes y usos, producción para consumo interior, consumo de energía final por fuentes, usos y sectores, balance eléctrico (producción y demanda)

**Modificaciones/Observaciones:**

**PRODUCTOS DE DIFUSIÓN EN 2018****MODIFICACIONES/OBSERVACIONES**

<b>Denominación de Producto:</b> Datos energéticos de Andalucía 2017	
<b>Tipo de Producto:</b> Informes	
<b>Url:</b> <a href="https://www.agenciaandaluzadelaenergia.es/es/la-energia-en-andalucia/datos-energeticos">https://www.agenciaandaluzadelaenergia.es/es/la-energia-en-andalucia/datos-energeticos</a>	
<b>Canal o Medio de difusión:</b> Internet	
<b>Periodicidad del Producto de difusión:</b> Anual	
<b>Desagregación Territorial de resultados:</b> Provincial y Autonómica	

<b>Denominación de Producto:</b> info-ENERGÍA	
<b>Tipo de Producto:</b> Tablas	
<b>Url:</b> <a href="https://www.agenciaandaluzadelaenergia.es/es/la-energia-en-andalucia/datos-energeticos/estadistica-info-energia">https://www.agenciaandaluzadelaenergia.es/es/la-energia-en-andalucia/datos-energeticos/estadistica-info-energia</a>	
<b>Canal o Medio de difusión:</b> Internet	
<b>Periodicidad del Producto de difusión:</b> Semestral	
<b>Desagregación Territorial de resultados:</b> Provincial y Autonómica	

**Denominación de otros productos:**

**Modificaciones/Observaciones:**

**USO Y UTILIZACIÓN DE RESULTADOS**

<b>Perfil de Usuarios</b>	Profesionales del sector energético, empresas de servicios energéticos, administración local y autonómica, ciudadanía (con carácter general)
<b>Solicitudes de datos</b>	
<b>Accesos en Web</b>	1807
<b>Impacto en medios</b>	12
<b>Referencias técnicas</b>	
<b>Normas y planes</b>	Plan de Medio Ambiente (PMA), Estrategia Energética de Andalucía 2020

**COSTE MÁXIMO ESTIMADO EN 2018****COSTE ECONÓMICO REAL EN 2018**

<b>Coste:</b> No genera coste externo	No ha generado coste externo
---------------------------------------	------------------------------

<b>NIVEL DE EJECUCIÓN DE LA ACTIVIDAD</b>	<b>Total</b>	<b>X</b>	<b>Parcial</b>		<b>Nulo</b>	
Motivos del nivel de ejecución en caso de Parcial o Nulo:						

Evaluación PECA 2018	Estadística de infraestructuras energéticas de Andalucía	05.07.15
-------------------------	----------------------------------------------------------	----------

<b>Tipo actividad:</b> Estadística	<b>Organismo responsable:</b> Agencia Andaluza de la Energía	<b>Tema:</b> 5. Actividad económica y tejido empresarial
<b>Etapas de desarrollo:</b> Proyecto	<b>Objeto:</b> Producción	<b>Subtema:</b> 5.07 Industria, energía y minas
<b>Tipo de recogida:</b> Observación directa y Fuente administrativa		<b>Cumplimiento ejes:</b> Cohesión, Sostenibilidad y Políticas Públicas

<b>Objetivo:</b> Conocer la situación del suministro energético de Andalucía
<b>Modificaciones/Observaciones:</b>
<b>Sujeto informante:</b> Empresas y organismos públicos y privados vinculados al sector de la energía
<b>Modificaciones/Observaciones:</b>
<b>Variables y atributos objeto de estudio:</b> Suministro energético de Andalucía a través del estudio de la infraestructura existente: redes de distribución y transporte de energía eléctrica y gas, instalaciones de generación eléctrica y transformación energética así como indicadores de calidad de servicio eléctrico
<b>Modificaciones/Observaciones:</b>

#### TRABAJOS PREVISTOS EN 2018

Fase	Descripción tarea	Periodicidad	Desagregación territorial	Fecha realización	Fecha referencia datos
Estudios previos y diseño					
Recogida y grabación de información	Recogida de información	Anual, Semestral	Puntual	2018	2017 - 2018
Tratamiento de datos y control de calidad	Tratamiento de datos	Anual, Semestral	Puntual	2018	2017 - 2018
Obtención y difusión de resultados	Difusión de resultados	Semestral Anual	Multiterritorial	Ene/2018 Jul/2018 Oct/2018	Sem2/2017 Sem1/2018 2017
Otros					

#### TRABAJOS EJECUTADOS EN 2018

Fase	Descripción tarea	Periodicidad	Desagregación territorial	Fecha realización	Fecha referencia datos
Estudios previos y diseño					
Recogida y grabación de información	Recogida de información	Anual, Semestral	Puntual	2018	2017 - 2018
Tratamiento de datos y control de calidad	Tratamiento de datos	Anual, Semestral	Puntual	2018	2017 - 2018
Obtención y difusión de resultados	Difusión de resultados	Semestral Anual	Multiterritorial	Ene/2018 Jul/2018 Oct/2018	Sem2/2017 Sem1/2018 2017
Otros					

## RESULTADOS PREVISTOS

**Variables y atributos a difundir:** Kilómetros de líneas, número de subestaciones y centros de distribución de las redes de distribución y transporte eléctrica, kilómetros de red de distribución y transporte de gas, municipios en disposición de ser suministrados con gas; instalaciones de generación eléctrica y transformación energética: potencia eléctrica en régimen ordinario y especial, capacidad de refino y producción de biocarburantes; calidad de servicio eléctrico: TIEPI y NIEPI

**Modificaciones/Observaciones:**

## PRODUCTOS DE DIFUSIÓN EN 2018

## MODIFICACIONES/OBSERVACIONES

<b>Denominación de Producto:</b> info-ENERGÍA	
<b>Tipo de Producto:</b> Tablas	
<b>Url:</b> <a href="https://www.agenciaandaluzadelaenergia.es/es/la-energia-en-andalucia/datos-energeticos/estadistica-info-energia">https://www.agenciaandaluzadelaenergia.es/es/la-energia-en-andalucia/datos-energeticos/estadistica-info-energia</a>	
<b>Canal o Medio de difusión:</b> Internet	
<b>Periodicidad del Producto de difusión:</b> Semestral	Anual y Semestral
<b>Desagregación Territorial de resultados:</b> Multiterritorial	

<b>Denominación de Producto:</b>	
<b>Tipo de Producto:</b>	
<b>Url:</b>	
<b>Canal o Medio de difusión:</b>	
<b>Periodicidad del Producto de difusión:</b>	
<b>Desagregación Territorial de resultados:</b>	

**Denominación de otros productos:**

**Modificaciones/Observaciones:**

## USO Y UTILIZACIÓN DE RESULTADOS

<b>Perfil de Usuarios</b>	Profesionales del sector energético, empresas de servicios energéticos, administración local y autonómica, ciudadanía (con carácter general)
<b>Solicitudes de datos</b>	
<b>Accesos en Web</b>	
<b>Impacto en medios</b>	9
<b>Referencias técnicas</b>	
<b>Normas y planes</b>	Estrategia Energética de Andalucía 2020

## COSTE MÁXIMO ESTIMADO EN 2018

## COSTE ECONÓMICO REAL EN 2018

<b>Coste:</b> No genera coste externo	No ha generado coste externo
---------------------------------------	------------------------------

NIVEL DE EJECUCIÓN DE LA ACTIVIDAD	Total	X	Parcial		Nulo	
Motivos del nivel de ejecución en caso de Parcial o Nulo:						

Evaluación PECA 2018	Estadística de energías renovables en Andalucía	05.07.16
-------------------------	-------------------------------------------------	----------

<b>Tipo actividad:</b> Estadística	<b>Organismo responsable:</b> Agencia Andaluza de la Energía	<b>Tema:</b> 5. Actividad económica y tejido empresarial
<b>Etapas de desarrollo:</b> Proyecto	<b>Objeto:</b> Producción	<b>Subtema:</b> 5.07 Industria, energía y minas
<b>Tipo de recogida:</b> Observación directa, Fuente administrativa y Recopilación o Síntesis		<b>Cumplimiento ejes:</b> Cohesión, Sostenibilidad y Políticas Públicas

<b>Objetivo:</b> Conocer la estructura de producción y consumo de energías renovables en Andalucía
<b>Modificaciones/Observaciones:</b>
<b>Sujeto informante:</b> Agencia Andaluza de la Energía, empresas y organismos públicos y privados vinculados al sector de la energía
<b>Modificaciones/Observaciones:</b>
<b>Variables y atributos objeto de estudio:</b> Producción y consumo de energías renovables en Andalucía a través del aporte energético procedente de dichas fuentes de energía así como de la infraestructura y tecnología existente
<b>Modificaciones/Observaciones:</b>

#### TRABAJOS PREVISTOS EN 2018

Fase	Descripción tarea	Periodicidad	Desagregación territorial	Fecha realización	Fecha referencia datos
Estudios previos y diseño					
Recogida y grabación de información	Recogida de información	Anual, Semestral	Multiterritorial	2018	2017 - 2018
Tratamiento de datos y control de calidad	Tratamiento de datos	Anual, Semestral	Multiterritorial	2018	2017 - 2018
Obtención y difusión de resultados	Difusión de resultados	Semestral Anual	Multiterritorial	Ene/2018 Jul/2018 Oct/2018	Sem2/2017 Sem1/2018 2017
Otros					

#### TRABAJOS EJECUTADOS EN 2018

Fase	Descripción tarea	Periodicidad	Desagregación territorial	Fecha realización	Fecha referencia datos
Estudios previos y diseño					
Recogida y grabación de información	Recogida de información	Anual, Semestral	Multiterritorial	2018	2017 - 2018
Tratamiento de datos y control de calidad	Tratamiento de datos	Anual, Semestral	Multiterritorial	2018	2017 - 2018
Obtención y difusión de resultados	Difusión de resultados	Semestral Anual	Provincial, Autonómica	Ene/2018 Jul/2018 Oct/2018	Sem2/2017 Sem1/2018 2017
Otros					

## RESULTADOS PREVISTOS

**Variables y atributos a difundir:** Producción para consumo interior, consumo primario de energía renovable por tecnologías y usos, consumo final de energía renovable por tecnologías y sectores, potencia renovable instalada, aporte energético al consumo de energía primaria y consumo de biocarburantes frente al consumo de gasolinas y gasóleos en transporte

**Modificaciones/Observaciones:**

## PRODUCTOS DE DIFUSIÓN EN 2018

## MODIFICACIONES/OBSERVACIONES

Denominación de Producto: info-ENERGÍA	
Tipo de Producto: Tablas y Gráficos	
Url: <a href="https://www.agenciaandaluzadelaenergia.es/es/la-energia-en-andalucia/datos-energeticos/estadistica-info-energia">https://www.agenciaandaluzadelaenergia.es/es/la-energia-en-andalucia/datos-energeticos/estadistica-info-energia</a>	
Canal o Medio de difusión: Internet	
Periodicidad del Producto de difusión: Semestral	Anual y Semestral
Desagregación Territorial de resultados: Multiterritorial	Provincial y Autonómica

Denominación de Producto:	
Tipo de Producto:	
Url:	
Canal o Medio de difusión:	
Periodicidad del Producto de difusión:	
Desagregación Territorial de resultados:	

Denominación de otros productos:

Modificaciones/Observaciones:

## USO Y UTILIZACIÓN DE RESULTADOS

Perfil de Usuarios	Profesionales del sector energético, empresas de servicios energéticos, administración local y autonómica, ciudadanía (con carácter general)
Solicitudes de datos	
Accesos en Web	
Impacto en medios	45
Referencias técnicas	
Normas y planes	Plan de Medio Ambiente (PMA), Estrategia Energética de Andalucía 2020

## COSTE MÁXIMO ESTIMADO EN 2018

## COSTE ECONÓMICO REAL EN 2018

Coste: No genera coste externo	No ha generado coste externo
--------------------------------	------------------------------

NIVEL DE EJECUCIÓN DE LA ACTIVIDAD	Total	X	Parcial		Nulo	
Motivos del nivel de ejecución en caso de Parcial o Nulo:						

Evaluación PECA 2018	Estadística de indicadores energéticos en Andalucía	05.07.17
-------------------------	-----------------------------------------------------	----------

Tipo actividad: Estadística	Organismo responsable: Agencia Andaluza de la Energía	Tema: 5. Actividad económica y tejido empresarial
Etapa de desarrollo: Proyecto	Objeto: Producción	Subtema: 5.07 Industria, energía y minas
Tipo de recogida: Recopilación o Síntesis	Cumplimiento ejes: Cohesión, Sostenibilidad y Políticas Públicas	

Objetivo: Conocer los principales indicadores energéticos en Andalucía
Modificaciones/Observaciones:
Sujeto informante: Agencia Andaluza de la Energía
Modificaciones/Observaciones:
Variables y atributos objeto de estudio: Indicadores energéticos generales, eléctricos, renovables, socioeconómicos y medioambientales
Modificaciones/Observaciones:

#### TRABAJOS PREVISTOS EN 2018

Fase	Descripción tarea	Periodicidad	Desagregación territorial	Fecha realización	Fecha referencia datos
Estudios previos y diseño					
Recogida y grabación de información	Recogida de información	Anual	Provincial, Autonómica	Ene-Jul/2018	2017
Tratamiento de datos y control de calidad	Tratamiento de datos	Anual	Provincial, Autonómica	Ene-Sep/2018	2017
Obtención y difusión de resultados	Difusión de resultados	Anual	Provincial, Autonómica	Oct/2018	2017
Otros					

#### TRABAJOS EJECUTADOS EN 2018

Fase	Descripción tarea	Periodicidad	Desagregación territorial	Fecha realización	Fecha referencia datos
Estudios previos y diseño					
Recogida y grabación de información	Recogida de información	Anual	Provincial, Autonómica	Ene-Jul/2018	2017
Tratamiento de datos y control de calidad	Tratamiento de datos	Anual	Provincial, Autonómica	Ene-Sep/2018	2017
Obtención y difusión de resultados	Difusión de resultados	Anual	Provincial, Autonómica	Oct/2018	2017
Otros					

## RESULTADOS PREVISTOS

**Variables y atributos a difundir:** Consumo per cápita, intensidad energética, grado de autoabastecimiento energético, potencia eléctrica renovable frente a la total, producción bruta con renovables frente a producción bruta total, producción bruta con renovables frente al consumo final de energía eléctrica, tasa de autogeneración eléctrica, aporte EERR al consumo de energía primaria para uso energético, consumo de biocarburantes frente al consumo de gasolinas y gasóleos en transporte

**Modificaciones/Observaciones:**

## PRODUCTOS DE DIFUSIÓN EN 2018

## MODIFICACIONES/OBSERVACIONES

Denominación de Producto: info-ENERGÍA	
Tipo de Producto: Tablas	
Url: <a href="https://www.agenciaandaluzadelaenergia.es/es/la-energia-en-andalucia/datos-energeticos/estadistica-info-energia">https://www.agenciaandaluzadelaenergia.es/es/la-energia-en-andalucia/datos-energeticos/estadistica-info-energia</a>	
Canal o Medio de difusión: Internet	
Periodicidad del Producto de difusión: Semestral	
Desagregación Territorial de resultados: Provincial y Autonómica	

Denominación de Producto:	
Tipo de Producto:	
Url:	
Canal o Medio de difusión:	
Periodicidad del Producto de difusión:	
Desagregación Territorial de resultados:	

Denominación de otros productos:

Modificaciones/Observaciones:

## USO Y UTILIZACIÓN DE RESULTADOS

Perfil de Usuarios	Profesionales del sector energético, empresas de servicios energéticos, administración local y autonómica, ciudadanía (con carácter general)
Solicitudes de datos	
Accesos en Web	
Impacto en medios	9
Referencias técnicas	
Normas y planes	Plan de Medio Ambiente (PMA), Estrategia Energética de Andalucía 2020

## COSTE MÁXIMO ESTIMADO EN 2018

## COSTE ECONÓMICO REAL EN 2018

Coste: No genera coste externo	No ha generado coste externo
--------------------------------	------------------------------

NIVEL DE EJECUCIÓN DE LA ACTIVIDAD	Total	X	Parcial		Nulo	
Motivos del nivel de ejecución en caso de Parcial o Nulo:						



Evaluación PECA 2018	Balance energético de Andalucía	05.07.18
-------------------------	---------------------------------	----------

<b>Tipo actividad:</b> Estadística	<b>Organismo responsable:</b> Agencia Andaluza de la Energía	<b>Tema:</b> 5. Actividad económica y tejido empresarial
<b>Etapa de desarrollo:</b> Proyecto	<b>Objeto:</b> Producción	<b>Subtema:</b> 5.07 Industria, energía y minas
<b>Tipo de recogida:</b> Observación directa y Recopilación o Síntesis		<b>Cumplimiento ejes:</b> Cohesión, Sostenibilidad y Políticas Públicas

<b>Objetivo:</b> Conocer la relación entre los flujos físicos de producción de energía, transformación, intercambio y consumo de las distintas fuentes de energía en Andalucía
<b>Modificaciones/Observaciones:</b>
<b>Sujeto informante:</b> Agencia Andaluza de la Energía y las empresas y organismos públicos y privados vinculados al sector de la energía
<b>Modificaciones/Observaciones:</b>
<b>Variables y atributos objeto de estudio:</b> Flujos físicos de producción de energía, transformación, intercambio y consumo de las distintas fuentes de energía
<b>Modificaciones/Observaciones:</b>

#### TRABAJOS PREVISTOS EN 2018

Fase	Descripción tarea	Periodicidad	Desagregación territorial	Fecha realización	Fecha referencia datos
Estudios previos y diseño					
Recogida y grabación de información	Recogida de información	Anual	Puntual	Ene-Jul/2018	2017
Tratamiento de datos y control de calidad	Tratamiento de datos	Anual	Autonómica	Ene-Sep/2018	2017
Obtención y difusión de resultados	Difusión de resultados	Anual	Autonómica	Oct/2018	2017
Otros					

#### TRABAJOS EJECUTADOS EN 2018

Fase	Descripción tarea	Periodicidad	Desagregación territorial	Fecha realización	Fecha referencia datos
Estudios previos y diseño					
Recogida y grabación de información	Recogida de información	Anual	Puntual	Ene-Jul/2018	2017
Tratamiento de datos y control de calidad	Tratamiento de datos	Anual	Autonómica	Ene-Sep/2018	2017
Obtención y difusión de resultados	Difusión de resultados	Anual	Autonómica	Oct/2018	2017
Otros					

**RESULTADOS PREVISTOS**

**Variables y atributos a difundir:** Balance energético por fuentes, rendimiento global del sistema, rendimiento sistema térmico, rendimiento sistema eléctrico, diagrama de flujos energéticos, balance de producción de refinería, balance de gas natural, balance eléctrico

**Modificaciones/Observaciones:** Balance energético por fuentes, rendimiento global del sistema, rendimiento sistema térmico, rendimiento sistema eléctrico, balance de gas natural, balance eléctrico

**PRODUCTOS DE DIFUSIÓN EN 2018****MODIFICACIONES/OBSERVACIONES**

Denominación de Producto: info-ENERGÍA	
Tipo de Producto: Tablas	
Url: <a href="https://www.agenciaandaluzadelaenergia.es/es/la-energia-en-andalucia/datos-energeticos/estadistica-info-energia">https://www.agenciaandaluzadelaenergia.es/es/la-energia-en-andalucia/datos-energeticos/estadistica-info-energia</a>	
Canal o Medio de difusión: Internet	
Periodicidad del Producto de difusión: Semestral	
Desagregación Territorial de resultados: Autonómica	

Denominación de Producto:	
Tipo de Producto:	
Url:	
Canal o Medio de difusión:	
Periodicidad del Producto de difusión:	
Desagregación Territorial de resultados:	

Denominación de otros productos:	
Modificaciones/Observaciones:	

**USO Y UTILIZACIÓN DE RESULTADOS**

Perfil de Usuarios	Profesionales del sector energético, empresas de servicios energéticos, administración local y autonómica, ciudadanía (con carácter general)
Solicitudes de datos	
Accesos en Web	
Impacto en medios	9
Referencias técnicas	
Normas y planes	Plan de Medio Ambiente (PMA), Estrategia Energética de Andalucía 2020

**COSTE MÁXIMO ESTIMADO EN 2018****COSTE ECONÓMICO REAL EN 2018**

Coste: No genera coste externo	No ha generado coste externo
--------------------------------	------------------------------

<b>NIVEL DE EJECUCIÓN DE LA ACTIVIDAD</b>	<b>Total</b>	<b>X</b>	<b>Parcial</b>		<b>Nulo</b>	
Motivos del nivel de ejecución en caso de Parcial o Nulo:						

Evaluación PECA 2018	Estadística de suministro de energía eléctrica en Andalucía	05.07.25
-------------------------	-------------------------------------------------------------	----------

<b>Tipo actividad:</b> Estadística	<b>Organismo responsable:</b> Agencia Andaluza de la Energía	<b>Tema:</b> 5. Actividad económica y tejido empresarial
<b>Etapa de desarrollo:</b> Proyecto	<b>Objeto:</b> Producción	<b>Subtema:</b> 5.07 Industria, energía y minas
<b>Tipo de recogida:</b> Recopilación o Síntesis	<b>Cumplimiento ejes:</b> Cohesión, Sostenibilidad y Políticas Públicas	

<b>Objetivo:</b> Conocer la situación del suministro de energía eléctrica en Andalucía
<b>Modificaciones/Observaciones:</b>
<b>Sujeto informante:</b> Ministerio de Energía, Turismo y Agenda Digital y Comisión Nacional de los Mercados y la Competencia
<b>Modificaciones/Observaciones:</b>
<b>Variables y atributos objeto de estudio:</b> Número de abonados y consumo de energía eléctrica atendiendo a la tarifa de acceso y al sector de actividad
<b>Modificaciones/Observaciones:</b>

#### TRABAJOS PREVISTOS EN 2018

Fase	Descripción tarea	Periodicidad	Desagregación territorial	Fecha realización	Fecha referencia datos
Estudios previos y diseño					
Recogida y grabación de información	Recogida de información	Anual	Multiterritorial	2018	2014 - 2016
Tratamiento de datos y control de calidad	Tratamiento de datos	Anual	Multiterritorial	2018	2014 - 2016
Obtención y difusión de resultados	Difusión de resultados	Anual	Multiterritorial	Oct/2018	2014 - 2016
Otros					

#### TRABAJOS EJECUTADOS EN 2018

Fase	Descripción tarea	Periodicidad	Desagregación territorial	Fecha realización	Fecha referencia datos
Estudios previos y diseño					
Recogida y grabación de información	Recogida de información	Anual	Multiterritorial	2018	2014 - 2016
Tratamiento de datos y control de calidad	Tratamiento de datos	Anual	Multiterritorial	2018	2014 - 2016
Obtención y difusión de resultados	Difusión de resultados	Anual	Multiterritorial	Oct/2018	2015 - 2016
Otros					

**RESULTADOS PREVISTOS**

Variables y atributos a difundir: Número de abonados, consumo de electricidad, potencia contratada y facturación por tipo de tarifa
-------------------------------------------------------------------------------------------------------------------------------------

Modificaciones/Observaciones:
-------------------------------

**PRODUCTOS DE DIFUSIÓN EN 2018****MODIFICACIONES/OBSERVACIONES**

Denominación de Producto: Estadística de suministro de energía eléctrica en Andalucía	Caracterización del suministro de energía eléctrica en Andalucía
Tipo de Producto: Tablas y Gráficos	Tablas e Informes
Url: <a href="https://www.agenciaandaluzadelaenergia.es/es/caracterizacion-del-suministro-de-energia-electrica-en-andalucia">https://www.agenciaandaluzadelaenergia.es/es/caracterizacion-del-suministro-de-energia-electrica-en-andalucia</a>	
Canal o Medio de difusión: Internet	
Periodicidad del Producto de difusión: Anual	
Desagregación Territorial de resultados: Multiterritorial	

Denominación de Producto:	
Tipo de Producto:	
Url:	
Canal o Medio de difusión:	
Periodicidad del Producto de difusión:	
Desagregación Territorial de resultados:	

Denominación de otros productos:
----------------------------------

Modificaciones/Observaciones:
-------------------------------

**USO Y UTILIZACIÓN DE RESULTADOS**

Perfil de Usuarios	Profesionales del sector energético, empresas de servicios energéticos, administración local y autonómica, ciudadanía (con carácter general)
Solicitudes de datos	
Accesos en Web	
Impacto en medios	45
Referencias técnicas	Profesionales del sector energético, empresas de servicios energéticos, administración local y autonómica, ciudadanía (con carácter general)
Normas y planes	

**COSTE MÁXIMO ESTIMADO EN 2018****COSTE ECONÓMICO REAL EN 2018**

Coste: No genera coste externo	No ha generado coste externo
--------------------------------	------------------------------

<b>NIVEL DE EJECUCIÓN DE LA ACTIVIDAD</b>	<b>Total</b>	<b>X</b>	<b>Parcial</b>		<b>Nulo</b>	
Motivos del nivel de ejecución en caso de Parcial o Nulo:						

## CONSEJERÍA DE FOMENTO Y VIVIENDA

Catálogo de carreteras de Andalucía: red autonómica y provincial.....	438
Estadística sobre características físicas de la red viaria autonómica de Andalucía.....	440
Estadística sobre la actividad comercial en los puertos de gestión autonómica de Andalucía.....	442
Plan de Aforos de Tráfico de la Red Principal de carreteras.....	444
Programa Andaluz en defensa de la vivienda.....	446
Patrimonio Público Residencial.....	448
Distribución espacial de la vivienda en Andalucía.....	450
Demandantes de Viviendas Protegidas.....	452
Estadística de actuaciones protegidas en materia de vivienda en Andalucía.....	454
Estadística de seguimiento de actuaciones en infraestructuras de Andalucía.....	456
Estadística de transporte público interurbano de Andalucía.....	458
Inventario de vías ciclistas de Andalucía.....	460
Estadística sobre la actividad deportiva en los puertos de gestión autonómica de Andalucía.....	462
Estadística sobre la actividad pesquera en los puertos de gestión autonómica de Andalucía.....	464
Estadística sobre Infraestructuras en puertos de gestión autonómica de Andalucía.....	466
Estadística sobre áreas logísticas de transportes de gestión autonómica de Andalucía.....	468
Certificado de competencia profesional para el transporte.....	470
Actuaciones de la Junta Arbitral de Transportes.....	472
Centros de formación de Capacitación Profesional.....	474
Títulos de Consejeros de Seguridad.....	476
Inspección de empresas de transportes.....	478
Sanciones en materia de transportes.....	480
Tarjetas de Tacógrafo Digital.....	482
Autorizaciones de transporte.....	484
Autorizaciones de Transporte Escolar.....	486
Certificados de Aptitud Profesional para el Transporte.....	488
Nodo de Fomento y Vivienda en la IDEAndalucía.....	490

Evaluación PECA 2018	Catálogo de carreteras de Andalucía: red autonómica y provincial	07.01.01
-------------------------	------------------------------------------------------------------	----------

<b>Tipo actividad:</b> Cartográfica	<b>Organismo responsable:</b> Consejería de Fomento y Vivienda	<b>Tema:</b> 7. Transporte y movilidad
<b>Eta de desarrollo:</b> Operación	<b>Objeto:</b> Producción	<b>Subtema:</b> 7.01 Servicios e infraestructuras
<b>Tipo de recogida:</b> Fuente administrativa		<b>Cumplimiento ejes:</b> Cohesión y Políticas Públicas

<b>Objetivo:</b> Identificación e inventariado de las carreteras que constituyen la red de carreteras de Andalucía
<b>Modificaciones/Observaciones:</b>
<b>Sujeto informante:</b> Consejería de Fomento y Vivienda
<b>Modificaciones/Observaciones:</b>
<b>Variables y atributos objeto de estudio:</b> Matrícula, recorrido, categoría, denominación y longitud
<b>Modificaciones/Observaciones:</b>

#### TRABAJOS PREVISTOS EN 2018

Fase	Descripción tarea	Periodicidad	Desagregación territorial	Fecha realización	Fecha referencia datos
Estudios previos y diseño					
Recogida y grabación de información	Recogida de información	Anual	Lineal	Ene/2018	Dic/2017
Tratamiento de datos y control de calidad	Tratamiento de datos	Anual	Lineal	Ene-Feb/2018	Dic/2017
Obtención y difusión de resultados	Difusión de resultados	Anual	Lineal	Mar/2018	Dic/2017
Otros					

#### TRABAJOS EJECUTADOS EN 2018

Fase	Descripción tarea	Periodicidad	Desagregación territorial	Fecha realización	Fecha referencia datos
Estudios previos y diseño					
Recogida y grabación de información	Recogida de información	Anual	Lineal	Ene/2018	Dic/2017
Tratamiento de datos y control de calidad	Tratamiento de datos	Anual	Lineal	Ene-Feb/2018	Dic/2017
Obtención y difusión de resultados	Difusión de resultados	Anual	Lineal	20/Mar/2018	Dic/2017
Otros					

**RESULTADOS PREVISTOS**

Variables y atributos a difundir: Matrícula, recorrido, categoría, denominación y longitud
--------------------------------------------------------------------------------------------

Modificaciones/Observaciones: No se ha ofrecido información sobre la longitud
-------------------------------------------------------------------------------

**PRODUCTOS DE DIFUSIÓN EN 2018****MODIFICACIONES/OBSERVACIONES**

Denominación de Producto: Red autonómica de carreteras de Andalucía	
Tipo de Producto: Mapas	
Url: <a href="https://juntadeandalucia.es/organismos/fomentoyvivienda/servicios/estadisticas/detalle/138447.html">https://juntadeandalucia.es/organismos/fomentoyvivienda/servicios/estadisticas/detalle/138447.html</a>	
Canal o Medio de difusión: Internet y Publicación impresa	
Periodicidad del Producto de difusión: Anual	
Desagregación Territorial de resultados: Lineal	

Denominación de Producto:	
Tipo de Producto:	
Url:	
Canal o Medio de difusión:	
Periodicidad del Producto de difusión:	
Desagregación Territorial de resultados:	

Denominación de otros productos:
----------------------------------

Modificaciones/Observaciones:
-------------------------------

**USO Y UTILIZACIÓN DE RESULTADOS**

Perfil de Usuarios	
Solicitudes de datos	
Accesos en Web	
Impacto en medios	
Referencias técnicas	
Normas y planes	

**COSTE MÁXIMO ESTIMADO EN 2018****COSTE ECONÓMICO REAL EN 2018**

Coste: No genera coste externo
--------------------------------

No ha generado coste externo
------------------------------

NIVEL DE EJECUCIÓN DE LA ACTIVIDAD	Total	X	Parcial		Nulo	
Motivos del nivel de ejecución en caso de Parcial o Nulo:						

Evaluación PECA 2018	Estadística sobre características físicas de la red viaria autonómica de Andalucía	07.01.02
-------------------------	------------------------------------------------------------------------------------	----------

<b>Tipo actividad:</b> Estadística	<b>Organismo responsable:</b> Consejería de Fomento y Vivienda	<b>Tema:</b> 7. Transporte y movilidad
<b>Etapas de desarrollo:</b> Operación	<b>Objeto:</b> Producción	<b>Subtema:</b> 7.01 Servicios e infraestructuras
<b>Tipo de recogida:</b> Fuente administrativa y Recopilación o Síntesis		<b>Cumplimiento ejes:</b> Cohesión y Políticas Públicas

<b>Objetivo:</b> Obtener información sobre las características técnicas y funcionales del conjunto de la red de carreteras autonómicas andaluzas
<b>Modificaciones/Observaciones:</b>
<b>Sujeto informante:</b> Consejería de Fomento y Vivienda
<b>Modificaciones/Observaciones:</b>
<b>Variables y atributos objeto de estudio:</b> Carreteras que integran la Red Autonómica de Carreteras de Andalucía
<b>Modificaciones/Observaciones:</b>

#### TRABAJOS PREVISTOS EN 2018

Fase	Descripción tarea	Periodicidad	Desagregación territorial	Fecha realización	Fecha referencia datos
Estudios previos y diseño					
Recogida y grabación de información	Recogida de información de carreteras autonómicas y de información del Ministerio de Fomento	Anual	Supramunicipal, Provincial	Ene/2018, Oct/2018	Dic/2017
Tratamiento de datos y control de calidad	Tratamiento de datos	Anual	Provincial	Oct/2018	Dic/2017
Obtención y difusión de resultados	Difusión de resultados	Anual	Provincial	Oct/2018	Dic/2017
Otros					

#### TRABAJOS EJECUTADOS EN 2018

Fase	Descripción tarea	Periodicidad	Desagregación territorial	Fecha realización	Fecha referencia datos
Estudios previos y diseño					
Recogida y grabación de información	Recogida de información de carreteras autonómicas y de información del Ministerio de Fomento	Anual	Supramunicipal, Provincial	Ene/2018, Oct/2018	Dic/2017
Tratamiento de datos y control de calidad	Tratamiento de datos	Anual	Provincial	Oct/2018	Dic/2017
Obtención y difusión de resultados	Difusión de resultados	Anual	Provincial	31/Oct/2018	Dic/2017
Otros					



**RESULTADOS PREVISTOS**

Variables y atributos a difundir: Longitud, tipos de pavimento, anchuras de plataforma, jerarquía de la red, distancia y tiempo mínimo recorrido

Modificaciones/Observaciones:

**PRODUCTOS DE DIFUSIÓN EN 2018****MODIFICACIONES/OBSERVACIONES**

Denominación de Producto: Viario	Red viaria autonómica según funcionalidad por provincia
Tipo de Producto: Tablas y Gráficos	Tablas
Url: <a href="https://www.juntadeandalucia.es/organismos/fomentoinfraestructurasyordenaciondelterritorio/servicios/estadisticas/detalle/110716.html">https://www.juntadeandalucia.es/organismos/fomentoinfraestructurasyordenaciondelterritorio/servicios/estadisticas/detalle/110716.html</a>	
Canal o Medio de difusión: Internet	Internet
Periodicidad del Producto de difusión: Anual	Anual
Desagregación Territorial de resultados: Provincial	Provincial

Denominación de Producto:	Red viaria en Andalucía según titularidad por provincia
Tipo de Producto:	Tablas y Gráficos
Url: <a href="https://www.juntadeandalucia.es/organismos/fomentoinfraestructurasyordenaciondelterritorio/servicios/estadisticas/detalle/110717.html">https://www.juntadeandalucia.es/organismos/fomentoinfraestructurasyordenaciondelterritorio/servicios/estadisticas/detalle/110717.html</a>	
Canal o Medio de difusión:	Internet
Periodicidad del Producto de difusión:	Anual
Desagregación Territorial de resultados:	Provincial

Denominación de otros productos:

Modificaciones/Observaciones: Red viaria autonómica según tipo de pavimento y anchura de plataforma, Red viaria en Andalucía según jerarquía por provincia, Indicadores de densidad de la red viaria por provincia, Distancias y tiempo de recorrido mínimos entre los 10 centros regionales de Andalucía

**USO Y UTILIZACIÓN DE RESULTADOS**

Perfil de Usuarios	
Solicitudes de datos	
Accesos en Web	
Impacto en medios	
Referencias técnicas	
Normas y planes	

**COSTE MÁXIMO ESTIMADO EN 2018****COSTE ECONÓMICO REAL EN 2018**

Coste: No genera coste externo	No ha generado coste externo
--------------------------------	------------------------------

<b>NIVEL DE EJECUCIÓN DE LA ACTIVIDAD</b>	<b>Total</b>	<b>X</b>	<b>Parcial</b>		<b>Nulo</b>	
Motivos del nivel de ejecución en caso de Parcial o Nulo:						

Evaluación PECA 2018	Estadística sobre la actividad comercial en los puertos de gestión autonómica de Andalucía	07.01.03
-------------------------	--------------------------------------------------------------------------------------------	----------

Tipo actividad: Estadística	Organismo responsable: Consejería de Fomento y Vivienda	Tema: 7. Transporte y movilidad
Etapa de desarrollo: Operación	Objeto: Producción	Subtema: 7.01 Servicios e infraestructuras
Tipo de recogida: Fuente administrativa		Cumplimiento ejes: Cohesión y Políticas Públicas

Objetivo: Ofrecer información sobre la actividad desarrollada en los puertos de competencia y gestión autonómica de Andalucía en relación al movimiento de buques mercantes, mercancías y pasajeros
Modificaciones/Observaciones:
Sujeto informante: Agencia Pública de Puertos de Andalucía
Modificaciones/Observaciones:
Variables y atributos objeto de estudio: Mercancías y pasajeros transportados, tipo de navegación y avituallamiento y suministros a las embarcaciones
Modificaciones/Observaciones:

#### TRABAJOS PREVISTOS EN 2018

Fase	Descripción tarea	Periodicidad	Desagregación territorial	Fecha realización	Fecha referencia datos
Estudios previos y diseño					
Recogida y grabación de información	Recogida de información	Anual	Puntual	Ene/2018	2017
Tratamiento de datos y control de calidad	Tratamiento de datos	Anual	Puntual	Feb/2018	2017
Obtención y difusión de resultados	Difusión de resultados	Anual	Puntual	Mar/2018	2017
Otros					

#### TRABAJOS EJECUTADOS EN 2018

Fase	Descripción tarea	Periodicidad	Desagregación territorial	Fecha realización	Fecha referencia datos
Estudios previos y diseño					
Recogida y grabación de información	Recogida de información	Anual	Puntual	Ene/2018	2017
Tratamiento de datos y control de calidad	Tratamiento de datos	Anual	Puntual	Feb/2018	2017
Obtención y difusión de resultados	Difusión de resultados	Anual	Puntual	28/Mar/2018	2017
Otros					

**RESULTADOS PREVISTOS**

**Variables y atributos a difundir:** Entradas o salidas de buques de navegación de cabotaje y exterior, cantidad de mercancías cargada y descargada según tipo de navegación, número de personas transportadas en operaciones portuarias así como los automóviles en régimen de pasaje y avituallamiento y suministros a las embarcaciones

**Modificaciones/Observaciones:** No se ha ofrecido información sobre avituallamiento y suministros a las embarcaciones

**PRODUCTOS DE DIFUSIÓN EN 2018****MODIFICACIONES/OBSERVACIONES**

<b>Denominación de Producto:</b> Actividad comercial en los puertos andaluces de gestión autonómica	
<b>Tipo de Producto:</b> Tablas	
<b>Url:</b> <a href="https://juntadeandalucia.es/organismos/fomentoyvivienda/servicios/estadisticas/detalle/110592.html">https://juntadeandalucia.es/organismos/fomentoyvivienda/servicios/estadisticas/detalle/110592.html</a>	
<b>Canal o Medio de difusión:</b> Internet	
<b>Periodicidad del Producto de difusión:</b> Anual	
<b>Desagregación Territorial de resultados:</b> Puntual	

<b>Denominación de Producto:</b>	
<b>Tipo de Producto:</b>	
<b>Url:</b>	
<b>Canal o Medio de difusión:</b>	
<b>Periodicidad del Producto de difusión:</b>	
<b>Desagregación Territorial de resultados:</b>	

<b>Denominación de otros productos:</b>	
<b>Modificaciones/Observaciones:</b>	

**USO Y UTILIZACIÓN DE RESULTADOS**

<b>Perfil de Usuarios</b>	
<b>Solicitudes de datos</b>	
<b>Accesos en Web</b>	
<b>Impacto en medios</b>	
<b>Referencias técnicas</b>	
<b>Normas y planes</b>	Planificación en materia de puertos

**COSTE MÁXIMO ESTIMADO EN 2018****COSTE ECONÓMICO REAL EN 2018**

<b>Coste:</b> No genera coste externo	No ha generado coste externo
---------------------------------------	------------------------------

<b>NIVEL DE EJECUCIÓN DE LA ACTIVIDAD</b>	<b>Total</b>	<b>X</b>	<b>Parcial</b>		<b>Nulo</b>	
Motivos del nivel de ejecución en caso de Parcial o Nulo:						

Evaluación PECA 2018	Plan de Aforos de Tráfico de la Red Principal de carreteras	07.03.02
-------------------------	-------------------------------------------------------------	----------

<b>Tipo actividad:</b> Estadística y Cartográfica	<b>Organismo responsable:</b> Consejería de Fomento y Vivienda	<b>Tema:</b> 7. Transporte y movilidad
<b>Etapa de desarrollo:</b> Operación	<b>Objeto:</b> Producción	<b>Subtema:</b> 7.03 Tráfico y movilidad
<b>Tipo de recogida:</b> Fuente administrativa	<b>Cumplimiento ejes:</b>	

<b>Objetivo:</b> Conocer los flujos que recorren los diversos tramos de carreteras que constituyen la red de carreteras de Andalucía, la evolución temporal del tráfico y las solicitudes máximas de tráfico a las que están sometidos los diversos tramos de la red. Además, proporcionar parámetros útiles para evaluar nuevas inversiones, para establecer prioridades en las tareas de conservación y mejora de la red y para la planificación de la misma
<b>Modificaciones/Observaciones:</b>
<b>Sujeto informante:</b> Delegaciones Territoriales de Fomento y Vivienda
<b>Modificaciones/Observaciones:</b>
<b>Variables y atributos objeto de estudio:</b> Aforos de tráfico
<b>Modificaciones/Observaciones:</b>

#### TRABAJOS PREVISTOS EN 2018

Fase	Descripción tarea	Periodicidad	Desagregación territorial	Fecha realización	Fecha referencia datos
Estudios previos y diseño					
Recogida y grabación de información	Recogida de información	Anual	Puntual, Lineal	Ene/2018	2017
Tratamiento de datos y control de calidad	Tratamiento de datos	Anual	Puntual, Lineal	Feb-Abr/2018	2017
Obtención y difusión de resultados	Difusión de resultados	Anual	Puntual, Lineal	May/2018	2017
Otros					

#### TRABAJOS EJECUTADOS EN 2018

Fase	Descripción tarea	Periodicidad	Desagregación territorial	Fecha realización	Fecha referencia datos
Estudios previos y diseño					
Recogida y grabación de información					
Tratamiento de datos y control de calidad					
Obtención y difusión de resultados					
Otros					

**RESULTADOS PREVISTOS**

**Variables y atributos a difundir:** Intensidad máxima horaria, intensidad media diaria, porcentaje de vehículos pesados y ligeros, vehículos-km en la Red de Carreteras de Andalucía, denominación, identificación y situación de la estación de aforo

**Modificaciones/Observaciones:**

**PRODUCTOS DE DIFUSIÓN EN 2018****MODIFICACIONES/OBSERVACIONES**

<b>Denominación de Producto:</b> Mapa de aforos	
<b>Tipo de Producto:</b> Tablas, Gráficos y Mapas	
<b>Url:</b>	
<b>Canal o Medio de difusión:</b> Internet CD-DVD Publicación impresa	
<b>Periodicidad del Producto de difusión:</b> Anual	
<b>Desagregación Territorial de resultados:</b> Puntual Lineal	

<b>Denominación de Producto:</b> Plan general de Aforos	
<b>Tipo de Producto:</b> Mapas	
<b>Url:</b>	
<b>Canal o Medio de difusión:</b> Internet	
<b>Periodicidad del Producto de difusión:</b> Anual	
<b>Desagregación Territorial de resultados:</b> Puntual Lineal	

**Denominación de otros productos:**

**Modificaciones/Observaciones:**

**USO Y UTILIZACIÓN DE RESULTADOS**

<b>Perfil de Usuarios</b>	
<b>Solicitudes de datos</b>	
<b>Accesos en Web</b>	
<b>Impacto en medios</b>	
<b>Referencias técnicas</b>	
<b>Normas y planes</b>	

**COSTE MÁXIMO ESTIMADO EN 2018****COSTE ECONÓMICO REAL EN 2018**

<b>Coste:</b> No genera coste externo	No ha generado coste externo
---------------------------------------	------------------------------

<b>NIVEL DE EJECUCIÓN DE LA ACTIVIDAD</b>	<b>Total</b>		<b>Parcial</b>		<b>Nulo</b>	<b>X</b>
Motivos del nivel de ejecución en caso de Parcial o Nulo:	Demora en la ejecución					

Evaluación PECA 2018	Programa Andaluz en defensa de la vivienda	02.03.08
-------------------------	--------------------------------------------	----------

<b>Tipo actividad:</b> Estadística	<b>Organismo responsable:</b> Consejería de Fomento y Vivienda	<b>Tema:</b> 2. Condiciones de vida y bienestar social
<b>Etapas de desarrollo:</b> Proyecto	<b>Objeto:</b> Producción	<b>Subtema:</b> 2.03 Protección social
<b>Tipo de recogida:</b> Fuente administrativa		<b>Cumplimiento ejes:</b> Cohesión y Políticas Públicas

<b>Objetivo:</b> Ofrecer información sobre el Programa Andaluz en Defensa de la Vivienda cuyo objetivo es prestar apoyo a aquellos ciudadanos andaluces que se puedan encontrar en situación de exclusión social como consecuencia de la pérdida o posible pérdida de su vivienda habitual a través de los servicios de Prevención, Intermediación y Protección
<b>Modificaciones/Observaciones:</b>
<b>Sujeto informante:</b> Consejería de Fomento y Vivienda
<b>Modificaciones/Observaciones:</b>
<b>Variables y atributos objeto de estudio:</b> Número de casos atendidos en materia de Prevención, Intermediación y Protección
<b>Modificaciones/Observaciones:</b>

#### TRABAJOS PREVISTOS EN 2018

Fase	Descripción tarea	Periodicidad	Desagregación territorial	Fecha realización	Fecha referencia datos
Estudios previos y diseño					
Recogida y grabación de información	Recogida de información	Anual	Provincial	Tri1/2018	2017
Tratamiento de datos y control de calidad	Tratamiento de datos	Anual	Provincial	Tri1/2018	2017
Obtención y difusión de resultados	Difusión de resultados	Anual	Provincial	Abr/2018	2017
Otros					

#### TRABAJOS EJECUTADOS EN 2018

Fase	Descripción tarea	Periodicidad	Desagregación territorial	Fecha realización	Fecha referencia datos
Estudios previos y diseño					
Recogida y grabación de información	Recogida de información	Anual	Provincial	Tri1/2018	2017
Tratamiento de datos y control de calidad	Tratamiento de datos	Anual	Provincial	Tri1/2018	2017
Obtención y difusión de resultados	Difusión de resultados	Anual	Provincial	27/Abr/2018	2017
Otros					

**RESULTADOS PREVISTOS**

Variables y atributos a difundir: Número de casos y tipología de los mismos. Desglose según tipo de actuación. Resultados de la intermediación
------------------------------------------------------------------------------------------------------------------------------------------------

Modificaciones/Observaciones:
-------------------------------

**PRODUCTOS DE DIFUSIÓN EN 2018****MODIFICACIONES/OBSERVACIONES**

Denominación de Producto: Sistema Andaluz de Información y Asesoramiento Integral en materia de Desahucios	
Tipo de Producto: Tablas	
Url: <a href="https://juntadeandalucia.es/organismos/fomentoyvivienda/servicios/estadisticas/detalle/110722.html">https://juntadeandalucia.es/organismos/fomentoyvivienda/servicios/estadisticas/detalle/110722.html</a>	
Canal o Medio de difusión: Internet	
Periodicidad del Producto de difusión: Anual	
Desagregación Territorial de resultados: Provincial	

Denominación de Producto:	
Tipo de Producto:	
Url:	
Canal o Medio de difusión:	
Periodicidad del Producto de difusión:	
Desagregación Territorial de resultados:	

Denominación de otros productos:
----------------------------------

Modificaciones/Observaciones:
-------------------------------

**USO Y UTILIZACIÓN DE RESULTADOS**

Perfil de Usuarios	
Solicitudes de datos	
Accesos en Web	
Impacto en medios	
Referencias técnicas	
Normas y planes	Programa Andaluz en defensa de la vivienda

**COSTE MÁXIMO ESTIMADO EN 2018****COSTE ECONÓMICO REAL EN 2018**

Coste: No genera coste externo	No ha generado coste externo
--------------------------------	------------------------------

<b>NIVEL DE EJECUCIÓN DE LA ACTIVIDAD</b>	<b>Total</b>	<b>X</b>	<b>Parcial</b>		<b>Nulo</b>	
Motivos del nivel de ejecución en caso de Parcial o Nulo:						

Evaluación PECA 2018	Patrimonio Público Residencial	06.01.01
-------------------------	--------------------------------	----------

Tipo actividad: Estadística	Organismo responsable: Consejería de Fomento y Vivienda	Tema: 6. Vivienda y edificación
Etapa de desarrollo: Proyecto	Objeto: Producción	Subtema: 6.01 Parque de viviendas
Tipo de recogida: Fuente administrativa		Cumplimiento ejes:

Objetivo: Información sobre el Parque Público de Viviendas de la Junta de Andalucía
Modificaciones/Observaciones:
Sujeto informante: Consejería de Fomento y Vivienda
Modificaciones/Observaciones:
Variables y atributos objeto de estudio: Número de viviendas, locales, garajes, trasteros y edificaciones complementarias en: precario, arrendamiento, compraventa, acceso diferido, amortizadas y vacantes
Modificaciones/Observaciones:

#### TRABAJOS PREVISTOS EN 2018

Fase	Descripción tarea	Periodicidad	Desagregación territorial	Fecha realización	Fecha referencia datos
Estudios previos y diseño					
Recogida y grabación de información	Recogida de información	Anual	Puntual	Tri1/2018	Dic/2017
Tratamiento de datos y control de calidad	Tratamiento de datos	Anual	Provincial	Tri1/2018	Dic/2017
Obtención y difusión de resultados	Difusión de resultados	Anual	Provincial	Abr/2018	Dic/2017
Otros					

#### TRABAJOS EJECUTADOS EN 2018

Fase	Descripción tarea	Periodicidad	Desagregación territorial	Fecha realización	Fecha referencia datos
Estudios previos y diseño					
Recogida y grabación de información	Recogida de información	Anual	Puntual	Tri1/2018	Dic/2017
Tratamiento de datos y control de calidad	Tratamiento de datos	Anual	Provincial	Abr-Dic/2018	Dic/2017
Obtención y difusión de resultados					
Otros					



**RESULTADOS PREVISTOS**

Variables y atributos a difundir: Número de viviendas en precario, arrendamiento, compraventa, acceso diferido, amortizadas y vacantes
----------------------------------------------------------------------------------------------------------------------------------------

Modificaciones/Observaciones:
-------------------------------

**PRODUCTOS DE DIFUSIÓN EN 2018****MODIFICACIONES/OBSERVACIONES**

Denominación de Producto: Patrimonio Público Residencial	
Tipo de Producto: Tablas	
Url:	
Canal o Medio de difusión: Internet	
Periodicidad del Producto de difusión: Anual	
Desagregación Territorial de resultados: Provincial	

Denominación de Producto:	
Tipo de Producto:	
Url:	
Canal o Medio de difusión:	
Periodicidad del Producto de difusión:	
Desagregación Territorial de resultados:	

Denominación de otros productos:
----------------------------------

Modificaciones/Observaciones:
-------------------------------

**USO Y UTILIZACIÓN DE RESULTADOS**

Perfil de Usuarios	
Solicitudes de datos	
Accesos en Web	
Impacto en medios	
Referencias técnicas	
Normas y planes	

**COSTE MÁXIMO ESTIMADO EN 2018****COSTE ECONÓMICO REAL EN 2018**

Coste: No genera coste externo
--------------------------------

No ha generado coste externo
------------------------------

<b>NIVEL DE EJECUCIÓN DE LA ACTIVIDAD</b>	<b>Total</b>		<b>Parcial</b>	<b>X</b>	<b>Nulo</b>	
Motivos del nivel de ejecución en caso de Parcial o Nulo:	Pendiente de difusión					

Evaluación PECA 2018	Distribución espacial de la vivienda en Andalucía	06.01.02
-------------------------	---------------------------------------------------	----------

<b>Tipo actividad:</b> Estadística y Cartográfica	<b>Organismo responsable:</b> Consejería de Fomento y Vivienda	<b>Tema:</b> 6. Vivienda y edificación
<b>Etapa de desarrollo:</b> Proyecto	<b>Objeto:</b> Producción	<b>Subtema:</b> 6.01 Parque de viviendas
<b>Tipo de recogida:</b> Explotación de información estadística o cartográfica		<b>Cumplimiento ejes:</b>

<b>Objetivo:</b> Representar la distribución de las viviendas buscando una amplia desagregación territorial y homogeneidad espacial utilizando para ello una malla regular formada por celdas de 250 metros de lado
<b>Modificaciones/Observaciones:</b>
<b>Sujeto informante:</b> Consejería de Fomento y Vivienda
<b>Modificaciones/Observaciones:</b>
<b>Variables y atributos objeto de estudio:</b> Viviendas de Andalucía
<b>Modificaciones/Observaciones:</b>

#### TRABAJOS PREVISTOS EN 2018

Fase	Descripción tarea	Periodicidad	Desagregación territorial	Fecha realización	Fecha referencia datos
Estudios previos y diseño					
Recogida y grabación de información	Recogida de información	Anual	Superficial	Tri1/2018	2017
Tratamiento de datos y control de calidad	Tratamiento de datos	Anual	Superficial	Abr-Nov/2018	2017
Obtención y difusión de resultados	Difusión de resultados	Anual	Superficial	Dic/2018	2017
Otros					

#### TRABAJOS EJECUTADOS EN 2018

Fase	Descripción tarea	Periodicidad	Desagregación territorial	Fecha realización	Fecha referencia datos
Estudios previos y diseño					
Recogida y grabación de información	Recogida de información	Anual	Superficial	Tri1/2018	2017
Tratamiento de datos y control de calidad	Tratamiento de datos	Anual	Superficial	Abr-Dic/2018	2017
Obtención y difusión de resultados					
Otros					

**RESULTADOS PREVISTOS**

Variables y atributos a difundir: Viviendas totales, viviendas principales y viviendas no principales
-------------------------------------------------------------------------------------------------------

Modificaciones/Observaciones:
-------------------------------

**PRODUCTOS DE DIFUSIÓN EN 2018****MODIFICACIONES/OBSERVACIONES**

Denominación de Producto: Distribución espacial de la vivienda en Andalucía	
Tipo de Producto: Servicios	
Url:	
Canal o Medio de difusión: Internet	
Periodicidad del Producto de difusión: Anual	
Desagregación Territorial de resultados: Superficial	

Denominación de Producto:	
Tipo de Producto:	
Url:	
Canal o Medio de difusión:	
Periodicidad del Producto de difusión:	
Desagregación Territorial de resultados:	

Denominación de otros productos:
----------------------------------

Modificaciones/Observaciones:
-------------------------------

**USO Y UTILIZACIÓN DE RESULTADOS**

Perfil de Usuarios	
Solicitudes de datos	
Accesos en Web	
Impacto en medios	
Referencias técnicas	
Normas y planes	

**COSTE MÁXIMO ESTIMADO EN 2018****COSTE ECONÓMICO REAL EN 2018**

Coste: No genera coste externo
--------------------------------

No ha generado coste externo
------------------------------

NIVEL DE EJECUCIÓN DE LA ACTIVIDAD	Total	Parcial	X	Nulo
Motivos del nivel de ejecución en caso de Parcial o Nulo:	Pendiente de difusión			

Evaluación PECA 2018	Demandantes de Viviendas Protegidas	06.02.01
-------------------------	-------------------------------------	----------

<b>Tipo actividad:</b> Estadística	<b>Organismo responsable:</b> Consejería de Fomento y Vivienda	<b>Tema:</b> 6. Vivienda y edificación
<b>Etapa de desarrollo:</b> Proyecto	<b>Objeto:</b> Producción	<b>Subtema:</b> 6.02 Mercado inmobiliario
<b>Tipo de recogida:</b> Fuente administrativa	<b>Cumplimiento ejes:</b> Cohesión, Género y Políticas Públicas	

<b>Objetivo:</b> Conocer las características de los demandantes de viviendas protegidas de Andalucía
<b>Modificaciones/Observaciones:</b>
<b>Sujeto informante:</b> Administraciones locales y organismos de la Junta de Andalucía
<b>Modificaciones/Observaciones:</b>
<b>Variables y atributos objeto de estudio:</b> Características de los demandantes y de la demanda
<b>Modificaciones/Observaciones:</b>

#### TRABAJOS PREVISTOS EN 2018

Fase	Descripción tarea	Periodicidad	Desagregación territorial	Fecha realización	Fecha referencia datos
Estudios previos y diseño					
Recogida y grabación de información	Recogida de información	Anual	Municipal	Feb/2018	2017
Tratamiento de datos y control de calidad	Tratamiento de datos	Anual	Municipal	Mar/2018	2017
Obtención y difusión de resultados	Difusión de resultados	Anual	Municipal	Abr/2018	2017
Otros					

#### TRABAJOS EJECUTADOS EN 2018

Fase	Descripción tarea	Periodicidad	Desagregación territorial	Fecha realización	Fecha referencia datos
Estudios previos y diseño					
Recogida y grabación de información	Recogida de información	Anual	Municipal	Feb/2018	2017
Tratamiento de datos y control de calidad	Tratamiento de datos	Anual	Municipal	Mar/2018	2017
Obtención y difusión de resultados	Difusión de resultados	Anual	Municipal	28/Dic/2018	2017
Otros					

**RESULTADOS PREVISTOS**

Variables y atributos a difundir: Número, sexo, edad, nivel de ingresos y características de las demandas
-----------------------------------------------------------------------------------------------------------

Modificaciones/Observaciones: Número, sexo, edad, nivel de ingresos, régimen de acceso, composición familiar y tamaño de la unidad familiar
---------------------------------------------------------------------------------------------------------------------------------------------

**PRODUCTOS DE DIFUSIÓN EN 2018****MODIFICACIONES/OBSERVACIONES**

Denominación de Producto: Demandantes de Viviendas Protegidas	
Tipo de Producto: Tablas	
Url: <a href="https://juntadeandalucia.es/organismos/fomentoyvivienda/servicios/estadisticas/detalle/110723.html">https://juntadeandalucia.es/organismos/fomentoyvivienda/servicios/estadisticas/detalle/110723.html</a>	
Canal o Medio de difusión: Internet	
Periodicidad del Producto de difusión: Anual	
Desagregación Territorial de resultados: Municipal	

Denominación de Producto:	
Tipo de Producto:	
Url:	
Canal o Medio de difusión:	
Periodicidad del Producto de difusión:	
Desagregación Territorial de resultados:	

Denominación de otros productos:
----------------------------------

Modificaciones/Observaciones:
-------------------------------

**USO Y UTILIZACIÓN DE RESULTADOS**

Perfil de Usuarios	
Solicitudes de datos	
Accesos en Web	
Impacto en medios	
Referencias técnicas	
Normas y planes	

**COSTE MÁXIMO ESTIMADO EN 2018****COSTE ECONÓMICO REAL EN 2018**

Coste: No genera coste externo
--------------------------------

No ha generado coste externo
------------------------------

NIVEL DE EJECUCIÓN DE LA ACTIVIDAD	Total	X	Parcial		Nulo	
Motivos del nivel de ejecución en caso de Parcial o Nulo:						

Evaluación PECA 2018	Estadística de actuaciones protegidas en materia de vivienda en Andalucía	06.03.02
-------------------------	---------------------------------------------------------------------------	----------

<b>Tipo actividad:</b> Estadística y Cartográfica	<b>Organismo responsable:</b> Consejería de Fomento y Vivienda	<b>Tema:</b> 6. Vivienda y edificación
<b>Etapa de desarrollo:</b> Proyecto	<b>Objeto:</b> Producción	<b>Subtema:</b> 6.03 Edificación
<b>Tipo de recogida:</b> Fuente administrativa	<b>Cumplimiento ejes:</b> Cohesión y Políticas Públicas	

<b>Objetivo:</b> Obtener información sobre las diferentes actuaciones públicas y privadas en materia de viviendas en la Comunidad Autónoma de Andalucía, así como sobre la evolución del sector de la vivienda protegida en el marco de las actuaciones recogidas en el Plan Concertado de Vivienda y Suelo 2008-2012
<b>Modificaciones/Observaciones:</b>
<b>Sujeto informante:</b> Consejería de Fomento y Vivienda
<b>Modificaciones/Observaciones:</b>
<b>Variables y atributos objeto de estudio:</b> Viviendas protegidas de Andalucía, tanto las de nueva planta como las de rehabilitación. Viviendas con calificación provisional y con calificación definitiva. Beneficiarios de viviendas desagregados por sexo
<b>Modificaciones/Observaciones:</b>

#### TRABAJOS PREVISTOS EN 2018

Fase	Descripción tarea	Periodicidad	Desagregación territorial	Fecha realización	Fecha referencia datos
Estudios previos y diseño					
Recogida y grabación de información	Recogida de información	Anual	Municipal	Tri1/2018	2017
Tratamiento de datos y control de calidad	Tratamiento de datos	Anual	Municipal, Provincial	Tri1/2018	2017
Obtención y difusión de resultados	Difusión de resultados	Anual	Provincial, Municipal	Abr/2018	2017
Otros					

#### TRABAJOS EJECUTADOS EN 2018

Fase	Descripción tarea	Periodicidad	Desagregación territorial	Fecha realización	Fecha referencia datos
Estudios previos y diseño					
Recogida y grabación de información	Recogida de información	Anual	Municipal	Tri1/2018	2017
Tratamiento de datos y control de calidad	Tratamiento de datos	Anual	Municipal, Provincial	Tri1/2018	2017
Obtención y difusión de resultados	Difusión de resultados	Anual	Provincial, Municipal	28/Dic/2018	2017
Otros					

**RESULTADOS PREVISTOS**

**Variables y atributos a difundir:** Número de actuaciones protegidas en materia de vivienda, en régimen de venta, alquiler, rehabilitación y actuaciones de suelo. Número de viviendas con calificación provisional. Número de viviendas con calificación definitiva. Beneficiarios de VPO según sexo

**Modificaciones/Observaciones:** No se dispone del dato de beneficiarios de VPO según sexo

**PRODUCTOS DE DIFUSIÓN EN 2018****MODIFICACIONES/OBSERVACIONES**

<b>Denominación de Producto:</b> Calificaciones de vivienda protegida	
<b>Tipo de Producto:</b> Tablas y Mapas	Tablas
<b>Url:</b> <a href="https://juntadeandalucia.es/organismos/fomentoyvivienda/servicios/estadisticas/detalle/110533.html">https://juntadeandalucia.es/organismos/fomentoyvivienda/servicios/estadisticas/detalle/110533.html</a>	
<b>Canal o Medio de difusión:</b> Internet	
<b>Periodicidad del Producto de difusión:</b> Anual	
<b>Desagregación Territorial de resultados:</b> Provincial	

<b>Denominación de Producto:</b> Balances Anuales de Planes de Vivienda y Suelo	Plan de Vivienda y Rehabilitación (PVRA) 2016-2020
<b>Tipo de Producto:</b> Tablas	
<b>Url:</b> <a href="https://juntadeandalucia.es/organismos/fomentoyvivienda/servicios/estadisticas/detalle/110472.html">https://juntadeandalucia.es/organismos/fomentoyvivienda/servicios/estadisticas/detalle/110472.html</a>	
<b>Canal o Medio de difusión:</b> Internet	
<b>Periodicidad del Producto de difusión:</b> Anual	
<b>Desagregación Territorial de resultados:</b> Municipal	

**Denominación de otros productos:**

**Modificaciones/Observaciones:**

**USO Y UTILIZACIÓN DE RESULTADOS**

<b>Perfil de Usuarios</b>	
<b>Solicitudes de datos</b>	
<b>Accesos en Web</b>	
<b>Impacto en medios</b>	
<b>Referencias técnicas</b>	
<b>Normas y planes</b>	

**COSTE MÁXIMO ESTIMADO EN 2018****COSTE ECONÓMICO REAL EN 2018**

<b>Coste:</b> No genera coste externo	No ha generado coste externo
---------------------------------------	------------------------------

<b>NIVEL DE EJECUCIÓN DE LA ACTIVIDAD</b>	<b>Total</b>	<b>X</b>	<b>Parcial</b>		<b>Nulo</b>	
Motivos del nivel de ejecución en caso de Parcial o Nulo:						

Evaluación PECA 2018	Estadística de seguimiento de actuaciones en infraestructuras de Andalucía	07.01.04
-------------------------	----------------------------------------------------------------------------	----------

<b>Tipo actividad:</b> Estadística y Cartográfica	<b>Organismo responsable:</b> Consejería de Fomento y Vivienda	<b>Tema:</b> 7. Transporte y movilidad
<b>Etapa de desarrollo:</b> Proyecto	<b>Objeto:</b> Producción	<b>Subtema:</b> 7.01 Servicios e infraestructuras
<b>Tipo de recogida:</b> Recopilación o Síntesis	<b>Cumplimiento ejes:</b>	

<b>Objetivo:</b> Realizar un seguimiento de las actuaciones físicas en materia de infraestructuras de Andalucía en relación con el del Plan de Infraestructuras para la Sostenibilidad del Transporte en Andalucía (PISTA) 2007-2013 y estudio previo de la revisión del Plan para 2014-2020
<b>Modificaciones/Observaciones:</b>
<b>Sujeto informante:</b> Consejería de Fomento y Vivienda
<b>Modificaciones/Observaciones:</b>
<b>Variables y atributos objeto de estudio:</b> Actuaciones en infraestructuras de transporte que la Consejería de Fomento y Vivienda realiza en el ámbito de sus competencias y actuaciones de otros organismos en materias similares
<b>Modificaciones/Observaciones:</b>

#### TRABAJOS PREVISTOS EN 2018

Fase	Descripción tarea	Periodicidad	Desagregación territorial	Fecha realización	Fecha referencia datos
Estudios previos y diseño					
Recogida y grabación de información	Recogida de información	Continua	Puntual, Lineal, Superficial	2018	2014-2020
Tratamiento de datos y control de calidad	Tratamiento de datos	Continua	Puntual, Lineal, Superficial	2018	2014-2020
Obtención y difusión de resultados	Difusión de resultados	Continua	Superficial, Puntual, Lineal	2018	2014-2020
Otros					

#### TRABAJOS EJECUTADOS EN 2018

Fase	Descripción tarea	Periodicidad	Desagregación territorial	Fecha realización	Fecha referencia datos
Estudios previos y diseño					
Recogida y grabación de información					
Tratamiento de datos y control de calidad					
Obtención y difusión de resultados					
Otros					



**RESULTADOS PREVISTOS**

Variables y atributos a difundir: Infraestructuras puestas en servicio

Modificaciones/Observaciones:

**PRODUCTOS DE DIFUSIÓN EN 2018****MODIFICACIONES/OBSERVACIONES**

Denominación de Producto: Seguimiento de actuaciones del Plan de Infraestructuras para la Sostenibilidad del Transporte en Andalucía (PISTA)	
Tipo de Producto: Tablas y Mapas	
Url:	
Canal o Medio de difusión: Internet	
Periodicidad del Producto de difusión: Continua	
Desagregación Territorial de resultados: Puntual, Lineal y Superficial	

Denominación de Producto:	
Tipo de Producto:	
Url:	
Canal o Medio de difusión:	
Periodicidad del Producto de difusión:	
Desagregación Territorial de resultados:	

Denominación de otros productos:

Modificaciones/Observaciones:

**USO Y UTILIZACIÓN DE RESULTADOS**

Perfil de Usuarios	
Solicitudes de datos	
Accesos en Web	
Impacto en medios	
Referencias técnicas	
Normas y planes	

**COSTE MÁXIMO ESTIMADO EN 2018****COSTE ECONÓMICO REAL EN 2018**

Coste: No genera coste externo

No ha generado coste externo

<b>NIVEL DE EJECUCIÓN DE LA ACTIVIDAD</b>	<b>Total</b>		<b>Parcial</b>		<b>Nulo</b>	<b>X</b>
Motivos del nivel de ejecución en caso de Parcial o Nulo:	Demora en la ejecución					

Evaluación PECA 2018	Estadística de transporte público interurbano de Andalucía	07.01.05
-------------------------	------------------------------------------------------------	----------

Tipo actividad: Estadística	Organismo responsable: Consejería de Fomento y Vivienda	Tema: 7. Transporte y movilidad
Etapa de desarrollo: Proyecto	Objeto: Producción	Subtema: 7.01 Servicios e infraestructuras
Tipo de recogida: Fuente administrativa		Cumplimiento ejes: Sostenibilidad y Políticas Públicas

Objetivo: Obtener información sobre las infraestructuras y el servicio del transporte público, excluyendo el transporte urbano, en Andalucía, tanto de la población viajera como de mercancías, así como sobre el control administrativo que se ejerce sobre el mismo
Modificaciones/Observaciones:
Sujeto informante: Consejería de Fomento y Vivienda
Modificaciones/Observaciones:
Variables y atributos objeto de estudio: N° de viajeros, viajeros·km, vehículos·km, recaudación, recorrido medio y ocupación media
Modificaciones/Observaciones:

#### TRABAJOS PREVISTOS EN 2018

Fase	Descripción tarea	Periodicidad	Desagregación territorial	Fecha realización	Fecha referencia datos
Estudios previos y diseño					
Recogida y grabación de información	Recogida de información	Anual	Supramunicipal	Ene-Jun/2018	2017
Tratamiento de datos y control de calidad	Tratamiento de datos	Anual	Supramunicipal	Jun/2018	2017
Obtención y difusión de resultados	Difusión de resultados	Anual	Autonómica	Jul/2018	2017
Otros					

#### TRABAJOS EJECUTADOS EN 2018

Fase	Descripción tarea	Periodicidad	Desagregación territorial	Fecha realización	Fecha referencia datos
Estudios previos y diseño					
Recogida y grabación de información	Recogida de información	Anual	Supramunicipal	Ene-Jun/2018	2017
Tratamiento de datos y control de calidad	Tratamiento de datos	Anual	Supramunicipal	Jun/2018	2017
Obtención y difusión de resultados	Difusión de resultados	Anual	Autonómica	30/Jul/2018	2017
Otros					

**RESULTADOS PREVISTOS**

Variables y atributos a difundir: N° de viajeros, viajeros-km, vehículos-km, recaudación, recorrido medio y ocupación media
-----------------------------------------------------------------------------------------------------------------------------

Modificaciones/Observaciones:
-------------------------------

**PRODUCTOS DE DIFUSIÓN EN 2018****MODIFICACIONES/OBSERVACIONES**

Denominación de Producto: Transporte público interurbano de personas por carretera	
Tipo de Producto: Tablas	
Url: <a href="https://juntadeandalucia.es/organismos/fomentoyvivienda/servicios/estadisticas/detalle/110673.html">https://juntadeandalucia.es/organismos/fomentoyvivienda/servicios/estadisticas/detalle/110673.html</a>	
Canal o Medio de difusión: Internet	
Periodicidad del Producto de difusión: Anual	
Desagregación Territorial de resultados: Autonómica	

Denominación de Producto:	
Tipo de Producto:	
Url:	
Canal o Medio de difusión:	
Periodicidad del Producto de difusión:	
Desagregación Territorial de resultados:	

Denominación de otros productos:
----------------------------------

Modificaciones/Observaciones:
-------------------------------

**USO Y UTILIZACIÓN DE RESULTADOS**

Perfil de Usuarios	
Solicitudes de datos	
Accesos en Web	
Impacto en medios	
Referencias técnicas	
Normas y planes	

**COSTE MÁXIMO ESTIMADO EN 2018****COSTE ECONÓMICO REAL EN 2018**

Coste: No genera coste externo
--------------------------------

No ha generado coste externo
------------------------------

<b>NIVEL DE EJECUCIÓN DE LA ACTIVIDAD</b>	<b>Total</b>	<b>X</b>	<b>Parcial</b>		<b>Nulo</b>	
Motivos del nivel de ejecución en caso de Parcial o Nulo:						

Evaluación PECA 2018	Inventario de vías ciclistas de Andalucía	07.01.06
-------------------------	-------------------------------------------	----------

<b>Tipo actividad:</b> Estadística y Cartográfica	<b>Organismo responsable:</b> Consejería de Fomento y Vivienda	<b>Tema:</b> 7. Transporte y movilidad
<b>Etapas de desarrollo:</b> Proyecto	<b>Objeto:</b> Producción	<b>Subtema:</b> 7.01 Servicios e infraestructuras
<b>Tipo de recogida:</b> Fuente administrativa	<b>Cumplimiento ejes:</b>	

<b>Objetivo:</b> Ofrecer información de las vías ciclistas disponibles en Andalucía
<b>Modificaciones/Observaciones:</b>
<b>Sujeto informante:</b> Administraciones locales y organismos de la Junta de Andalucía
<b>Modificaciones/Observaciones:</b>
<b>Variables y atributos objeto de estudio:</b> Localización de las vías ciclistas existentes y planificadas
<b>Modificaciones/Observaciones:</b>

#### TRABAJOS PREVISTOS EN 2018

Fase	Descripción tarea	Periodicidad	Desagregación territorial	Fecha realización	Fecha referencia datos
Estudios previos y diseño					
Recogida y grabación de información	Recogida de información	Continua	Lineal	2018	2017
Tratamiento de datos y control de calidad	Tratamiento de datos	Continua, Anual	Lineal, Supramunicipal	2018, Jul-Sep/2018	2017, Dic/2017
Obtención y difusión de resultados	Difusión de resultados	Continua Anual	Lineal Supramunicipal	2018 Sep/2018	2017 Dic/2017
Otros					

#### TRABAJOS EJECUTADOS EN 2018

Fase	Descripción tarea	Periodicidad	Desagregación territorial	Fecha realización	Fecha referencia datos
Estudios previos y diseño					
Recogida y grabación de información					
Tratamiento de datos y control de calidad					
Obtención y difusión de resultados					
Otros					

**RESULTADOS PREVISTOS**

Variables y atributos a difundir: Trazados de las vías ciclistas y estado de ejecución

Modificaciones/Observaciones:

**PRODUCTOS DE DIFUSIÓN EN 2018****MODIFICACIONES/OBSERVACIONES**

Denominación de Producto: Inventario de Vías Ciclistas	
Tipo de Producto: Servicios y Datos espaciales	
Url:	
Canal o Medio de difusión: Internet	
Periodicidad del Producto de difusión: Continua	
Desagregación Territorial de resultados: Lineal	

Denominación de Producto: Estadísticas de Vías Ciclistas de Andalucía	
Tipo de Producto: Tablas	
Url:	
Canal o Medio de difusión: Internet	
Periodicidad del Producto de difusión: Anual	
Desagregación Territorial de resultados: Supramunicipal	

Denominación de otros productos:

Modificaciones/Observaciones:

**USO Y UTILIZACIÓN DE RESULTADOS**

Perfil de Usuarios	
Solicitudes de datos	
Accesos en Web	
Impacto en medios	
Referencias técnicas	
Normas y planes	

**COSTE MÁXIMO ESTIMADO EN 2018****COSTE ECONÓMICO REAL EN 2018**

Coste: No genera coste externo

No ha generado coste externo

NIVEL DE EJECUCIÓN DE LA ACTIVIDAD	Total		Parcial		Nulo	X
Motivos del nivel de ejecución en caso de Parcial o Nulo:	No aportación de información por parte del sujeto informante					

Evaluación PECA 2018	Estadística sobre la actividad deportiva en los puertos de gestión autonómica de Andalucía	07.01.07
-------------------------	--------------------------------------------------------------------------------------------	----------

Tipo actividad: Estadística	Organismo responsable: Consejería de Fomento y Vivienda	Tema: 7. Transporte y movilidad
Etapa de desarrollo: Proyecto	Objeto: Producción	Subtema: 7.01 Servicios e infraestructuras
Tipo de recogida: Fuente administrativa		Cumplimiento ejes: Cohesión y Políticas Públicas

Objetivo: Verificación de la situación actual de la Comunidad Autónoma en relación con la cantidad de atraques para embarcaciones deportivas y de ocio, así como su ocupación
Modificaciones/Observaciones:
Sujeto informante: Agencia Pública de Puertos de Andalucía
Modificaciones/Observaciones:
Variables y atributos objeto de estudio: Características de los puertos deportivos
Modificaciones/Observaciones:

#### TRABAJOS PREVISTOS EN 2018

Fase	Descripción tarea	Periodicidad	Desagregación territorial	Fecha realización	Fecha referencia datos
Estudios previos y diseño					
Recogida y grabación de información	Recogida de información	Anual	Puntual	Ene/2018	2017
Tratamiento de datos y control de calidad	Tratamiento de datos	Anual	Puntual	Feb/2018	2017
Obtención y difusión de resultados	Difusión de resultados	Anual	Puntual	Mar/2018	2017
Otros					

#### TRABAJOS EJECUTADOS EN 2018

Fase	Descripción tarea	Periodicidad	Desagregación territorial	Fecha realización	Fecha referencia datos
Estudios previos y diseño					
Recogida y grabación de información	Recogida de información	Anual	Puntual	Ene/2018	2017
Tratamiento de datos y control de calidad	Tratamiento de datos	Anual	Puntual	Feb/2018	2017
Obtención y difusión de resultados	Difusión de resultados	Anual	Puntual	28/Mar/2018	2017
Otros					

**RESULTADOS PREVISTOS**

Variables y atributos a difundir: Atraques para embarcaciones de recreo y su ocupación

Modificaciones/Observaciones:

**PRODUCTOS DE DIFUSIÓN EN 2018****MODIFICACIONES/OBSERVACIONES**

Denominación de Producto: Actividad deportiva en los puertos andaluces de gestión autonómica	
Tipo de Producto: Tablas	
Url: <a href="https://juntadeandalucia.es/organismos/fomentoyvivienda/servicios/estadisticas/detalle/110732.html">https://juntadeandalucia.es/organismos/fomentoyvivienda/servicios/estadisticas/detalle/110732.html</a>	
Canal o Medio de difusión: Internet	
Periodicidad del Producto de difusión: Anual	
Desagregación Territorial de resultados: Puntual	

Denominación de Producto:	
Tipo de Producto:	
Url:	
Canal o Medio de difusión:	
Periodicidad del Producto de difusión:	
Desagregación Territorial de resultados:	

Denominación de otros productos:

Modificaciones/Observaciones:

**USO Y UTILIZACIÓN DE RESULTADOS**

Perfil de Usuarios	
Solicitudes de datos	
Accesos en Web	
Impacto en medios	
Referencias técnicas	
Normas y planes	

**COSTE MÁXIMO ESTIMADO EN 2018****COSTE ECONÓMICO REAL EN 2018**

Coste: No genera coste externo

No ha generado coste externo

<b>NIVEL DE EJECUCIÓN DE LA ACTIVIDAD</b>	<b>Total</b>	<b>X</b>	<b>Parcial</b>		<b>Nulo</b>	
Motivos del nivel de ejecución en caso de Parcial o Nulo:						

Evaluación PECA 2018	Estadística sobre la actividad pesquera en los puertos de gestión autonómica de Andalucía	07.01.08
-------------------------	-------------------------------------------------------------------------------------------	----------

<b>Tipo actividad:</b> Estadística	<b>Organismo responsable:</b> Consejería de Fomento y Vivienda	<b>Tema:</b> 7. Transporte y movilidad
<b>Etapa de desarrollo:</b> Proyecto	<b>Objeto:</b> Producción	<b>Subtema:</b> 7.01 Servicios e infraestructuras
<b>Tipo de recogida:</b> Fuente administrativa		<b>Cumplimiento ejes:</b> Cohesión y Políticas Públicas

<b>Objetivo:</b> Disponer de información de la flota pesquera usuaria de los puertos y permitir calibrar su evolución numérica y de datos que caractericen la producción de la pesca fresca en cada uno de los puertos gestionados directamente por la Comunidad Autónoma Andaluza
<b>Modificaciones/Observaciones:</b>
<b>Sujeto informante:</b> Agencia Pública de Puertos de Andalucía
<b>Modificaciones/Observaciones:</b>
<b>Variables y atributos objeto de estudio:</b> Flota base y pesca fresca desembarcada en puertos de titularidad autonómica
<b>Modificaciones/Observaciones:</b>

#### TRABAJOS PREVISTOS EN 2018

Fase	Descripción tarea	Periodicidad	Desagregación territorial	Fecha realización	Fecha referencia datos
Estudios previos y diseño					
Recogida y grabación de información	Recogida de información	Anual	Puntual	Ene/2018	2017
Tratamiento de datos y control de calidad	Tratamiento de datos	Anual	Puntual	Feb/2018	2017
Obtención y difusión de resultados	Difusión de resultados	Anual	Puntual	Mar/2018	2017
Otros					

#### TRABAJOS EJECUTADOS EN 2018

Fase	Descripción tarea	Periodicidad	Desagregación territorial	Fecha realización	Fecha referencia datos
Estudios previos y diseño					
Recogida y grabación de información	Recogida de información	Anual	Puntual	Ene/2018	2017
Tratamiento de datos y control de calidad	Tratamiento de datos	Anual	Puntual	Feb/2018	2017
Obtención y difusión de resultados	Difusión de resultados	Anual	Puntual	28/Mar/2018	2017
Otros					



**RESULTADOS PREVISTOS**

Variables y atributos a difundir: Flota base y pesca fresca desembarcada en puertos de titularidad autonómica
---------------------------------------------------------------------------------------------------------------

Modificaciones/Observaciones:
-------------------------------

**PRODUCTOS DE DIFUSIÓN EN 2018****MODIFICACIONES/OBSERVACIONES**

Denominación de Producto: Actividad pesquera en los puertos andaluces de gestión autonómica	
Tipo de Producto: Tablas	
Url: <a href="https://juntadeandalucia.es/organismos/fomentoyvivienda/servicios/estadisticas/detalle/110661.html">https://juntadeandalucia.es/organismos/fomentoyvivienda/servicios/estadisticas/detalle/110661.html</a>	
Canal o Medio de difusión: Internet	
Periodicidad del Producto de difusión: Anual	
Desagregación Territorial de resultados: Puntual	

Denominación de Producto:	
Tipo de Producto:	
Url:	
Canal o Medio de difusión:	
Periodicidad del Producto de difusión:	
Desagregación Territorial de resultados:	

Denominación de otros productos:
----------------------------------

Modificaciones/Observaciones:
-------------------------------

**USO Y UTILIZACIÓN DE RESULTADOS**

Perfil de Usuarios	
Solicitudes de datos	
Accesos en Web	
Impacto en medios	
Referencias técnicas	
Normas y planes	

**COSTE MÁXIMO ESTIMADO EN 2018****COSTE ECONÓMICO REAL EN 2018**

Coste: No genera coste externo
--------------------------------

No ha generado coste externo
------------------------------

<b>NIVEL DE EJECUCIÓN DE LA ACTIVIDAD</b>	<b>Total</b>	<b>X</b>	<b>Parcial</b>		<b>Nulo</b>	
Motivos del nivel de ejecución en caso de Parcial o Nulo:						

Evaluación PECA 2018	Estadística sobre Infraestructuras en puertos de gestión autonómica de Andalucía	07.01.09
-------------------------	----------------------------------------------------------------------------------	----------

<b>Tipo actividad:</b> Estadística	<b>Organismo responsable:</b> Consejería de Fomento y Vivienda	<b>Tema:</b> 7. Transporte y movilidad
<b>Etapas de desarrollo:</b> Proyecto	<b>Objeto:</b> Producción	<b>Subtema:</b> 7.01 Servicios e infraestructuras
<b>Tipo de recogida:</b> Fuente administrativa		<b>Cumplimiento ejes:</b> Cohesión y Políticas Públicas

<b>Objetivo:</b> Disponer de datos que cuantifiquen y caractericen las infraestructuras y equipamientos de los puertos para poder obtener conclusiones en cuanto a la necesidad de dotar infraestructuras o servicios, así como el grado de utilización de lo dispuesto
<b>Modificaciones/Observaciones:</b>
<b>Sujeto informante:</b> Agencia Pública de Puertos de Andalucía
<b>Modificaciones/Observaciones:</b>
<b>Variables y atributos objeto de estudio:</b> Superficies de agua y tierra, edificios técnicos, zonas de varada de embarcaciones, maquinaria para varada de embarcaciones
<b>Modificaciones/Observaciones:</b>

#### TRABAJOS PREVISTOS EN 2018

Fase	Descripción tarea	Periodicidad	Desagregación territorial	Fecha realización	Fecha referencia datos
Estudios previos y diseño					
Recogida y grabación de información	Recogida de información	Anual	Puntual	Ene/2018	2017
Tratamiento de datos y control de calidad	Tratamiento de datos	Anual	Puntual	Feb/2018	2017
Obtención y difusión de resultados	Difusión de resultados	Anual	Puntual	Mar/2018	2017
Otros					

#### TRABAJOS EJECUTADOS EN 2018

Fase	Descripción tarea	Periodicidad	Desagregación territorial	Fecha realización	Fecha referencia datos
Estudios previos y diseño					
Recogida y grabación de información	Recogida de información	Anual	Puntual	Ene/2018	2017
Tratamiento de datos y control de calidad	Tratamiento de datos	Anual	Puntual	Feb/2018	2017
Obtención y difusión de resultados	Difusión de resultados	Anual	Puntual	27/Mar/2018	2017
Otros					

**RESULTADOS PREVISTOS**

Variables y atributos a difundir: Superficies de agua y tierra, edificios técnicos, zonas de varada de embarcaciones, maquinaria para varada de embarcaciones
---------------------------------------------------------------------------------------------------------------------------------------------------------------

Modificaciones/Observaciones:
-------------------------------

**PRODUCTOS DE DIFUSIÓN EN 2018****MODIFICACIONES/OBSERVACIONES**

Denominación de Producto: Infraestructuras en puertos andaluces de gestión autonómica	
Tipo de Producto: Tablas	
Url: <a href="https://juntadeandalucia.es/organismos/fomentoyvivienda/servicios/estadisticas/detalle/110597.html">https://juntadeandalucia.es/organismos/fomentoyvivienda/servicios/estadisticas/detalle/110597.html</a>	
Canal o Medio de difusión: Internet	
Periodicidad del Producto de difusión: Anual	
Desagregación Territorial de resultados: Puntual	

Denominación de Producto:	
Tipo de Producto:	
Url:	
Canal o Medio de difusión:	
Periodicidad del Producto de difusión:	
Desagregación Territorial de resultados:	

Denominación de otros productos:
----------------------------------

Modificaciones/Observaciones:
-------------------------------

**USO Y UTILIZACIÓN DE RESULTADOS**

Perfil de Usuarios	
Solicitudes de datos	
Accesos en Web	
Impacto en medios	
Referencias técnicas	
Normas y planes	

**COSTE MÁXIMO ESTIMADO EN 2018****COSTE ECONÓMICO REAL EN 2018**

Coste: No genera coste externo
--------------------------------

No ha generado coste externo
------------------------------

<b>NIVEL DE EJECUCIÓN DE LA ACTIVIDAD</b>	<b>Total</b>	<b>X</b>	<b>Parcial</b>		<b>Nulo</b>	
Motivos del nivel de ejecución en caso de Parcial o Nulo:						

Evaluación PECA 2018	Estadística sobre áreas logísticas de transportes de gestión autonómica de Andalucía	07.01.10
-------------------------	--------------------------------------------------------------------------------------	----------

Tipo actividad: Estadística	Organismo responsable: Consejería de Fomento y Vivienda	Tema: 7. Transporte y movilidad
Etapa de desarrollo: Proyecto	Objeto: Producción	Subtema: 7.01 Servicios e infraestructuras
Tipo de recogida: Fuente administrativa		Cumplimiento ejes: Cohesión y Políticas Públicas

Objetivo: Disponer de información de la oferta y ocupación de las parcelas y locales, tanto en número como en metros cuadrados que permita calibrar su evolución
Modificaciones/Observaciones:
Sujeto informante: Agencia Pública de Puertos de Andalucía
Modificaciones/Observaciones:
Variables y atributos objeto de estudio: Disponibilidad y ocupación de oficinas, locales, parcelas logísticas y de servicio en las áreas logísticas de titularidad Autonómica
Modificaciones/Observaciones:

#### TRABAJOS PREVISTOS EN 2018

Fase	Descripción tarea	Periodicidad	Desagregación territorial	Fecha realización	Fecha referencia datos
Estudios previos y diseño					
Recogida y grabación de información	Recogida de información	Anual	Puntual	Ene/2018	2017
Tratamiento de datos y control de calidad	Tratamiento de datos	Anual	Puntual	Feb/2018	2017
Obtención y difusión de resultados	Difusión de resultados	Anual	Puntual	Mar/2018	2017
Otros					

#### TRABAJOS EJECUTADOS EN 2018

Fase	Descripción tarea	Periodicidad	Desagregación territorial	Fecha realización	Fecha referencia datos
Estudios previos y diseño					
Recogida y grabación de información	Recogida de información	Anual	Puntual	Ene/2018	2017
Tratamiento de datos y control de calidad	Tratamiento de datos	Anual	Puntual	Feb/2018	2017
Obtención y difusión de resultados	Difusión de resultados	Anual	Puntual	28/Mar/2018	2017
Otros					

**RESULTADOS PREVISTOS**

Variables y atributos a difundir: Disponibilidad y ocupación de oficinas, locales, parcelas logísticas y de servicio en las Áreas Logísticas de titularidad autonómica
------------------------------------------------------------------------------------------------------------------------------------------------------------------------

Modificaciones/Observaciones:
-------------------------------

**PRODUCTOS DE DIFUSIÓN EN 2018****MODIFICACIONES/OBSERVACIONES**

Denominación de Producto: Áreas logísticas de transportes de gestión autonómica	
Tipo de Producto: Tablas	
Url: <a href="https://juntadeandalucia.es/organismos/fomentoyvivienda/servicios/estadisticas/detalle/110544.html">https://juntadeandalucia.es/organismos/fomentoyvivienda/servicios/estadisticas/detalle/110544.html</a>	
Canal o Medio de difusión: Internet	
Periodicidad del Producto de difusión: Anual	
Desagregación Territorial de resultados: Puntual	

Denominación de Producto:	
Tipo de Producto:	
Url:	
Canal o Medio de difusión:	
Periodicidad del Producto de difusión:	
Desagregación Territorial de resultados:	

Denominación de otros productos:
----------------------------------

Modificaciones/Observaciones:
-------------------------------

**USO Y UTILIZACIÓN DE RESULTADOS**

Perfil de Usuarios	
Solicitudes de datos	
Accesos en Web	
Impacto en medios	
Referencias técnicas	
Normas y planes	

**COSTE MÁXIMO ESTIMADO EN 2018****COSTE ECONÓMICO REAL EN 2018**

Coste: No genera coste externo
--------------------------------

No ha generado coste externo
------------------------------

NIVEL DE EJECUCIÓN DE LA ACTIVIDAD	Total	X	Parcial		Nulo	
Motivos del nivel de ejecución en caso de Parcial o Nulo:						

Evaluación PECA 2018	Certificado de competencia profesional para el transporte	07.03.03
-------------------------	-----------------------------------------------------------	----------

Tipo actividad: Estadística	Organismo responsable: Consejería de Fomento y Vivienda	Tema: 7. Transporte y movilidad
Etapa de desarrollo: Proyecto	Objeto: Producción	Subtema: 7.03 Tráfico y movilidad
Tipo de recogida: Fuente administrativa		Cumplimiento ejes: Cohesión y Políticas Públicas

Objetivo: Obtener información del sector transportes a partir de las convocatorias del certificado de transporte interior e internacional
Modificaciones/Observaciones:
Sujeto informante: Consejería de Fomento y Vivienda
Modificaciones/Observaciones:
Variables y atributos objeto de estudio: Solicitantes, presentados y aprobados a los exámenes para obtener el Título de Competencia Profesional para el Transporte
Modificaciones/Observaciones:

#### TRABAJOS PREVISTOS EN 2018

Fase	Descripción tarea	Periodicidad	Desagregación territorial	Fecha realización	Fecha referencia datos
Estudios previos y diseño					
Recogida y grabación de información	Recogida de información	Anual	Provincial	Sep/2018	2017
Tratamiento de datos y control de calidad	Tratamiento de datos	Anual	Provincial	Sep/2018	2017
Obtención y difusión de resultados	Difusión de resultados	Anual	Provincial	Sep/2018	2017
Otros					

#### TRABAJOS EJECUTADOS EN 2018

Fase	Descripción tarea	Periodicidad	Desagregación territorial	Fecha realización	Fecha referencia datos
Estudios previos y diseño					
Recogida y grabación de información	Recogida de información	Anual	Provincial	Sep/2018	2017
Tratamiento de datos y control de calidad	Tratamiento de datos	Anual	Provincial	Sep/2018	2017
Obtención y difusión de resultados	Difusión de resultados	Anual	Provincial	27/Sep/2018	2017
Otros					

**RESULTADOS PREVISTOS**

Variables y atributos a difundir: Solicitantes, presentados y aprobados a los exámenes para obtener el Título de Competencia Profesional para el Transporte por provincia y modalidad
---------------------------------------------------------------------------------------------------------------------------------------------------------------------------------------

Modificaciones/Observaciones:
-------------------------------

**PRODUCTOS DE DIFUSIÓN EN 2018****MODIFICACIONES/OBSERVACIONES**

Denominación de Producto: Títulos de competencia profesional para el transporte	
Tipo de Producto: Tablas	
Url: <a href="https://juntadeandalucia.es/organismos/fomentoyvivienda/servicios/estadisticas/detalle/110558.html">https://juntadeandalucia.es/organismos/fomentoyvivienda/servicios/estadisticas/detalle/110558.html</a>	
Canal o Medio de difusión: Internet	
Periodicidad del Producto de difusión: Anual	
Desagregación Territorial de resultados: Provincial	

Denominación de Producto: Certificados de capacitación profesional para el transporte	
Tipo de Producto: Tablas	
Url: <a href="https://juntadeandalucia.es/organismos/fomentoyvivienda/servicios/estadisticas/detalle/110556.html">https://juntadeandalucia.es/organismos/fomentoyvivienda/servicios/estadisticas/detalle/110556.html</a>	
Canal o Medio de difusión: Internet	
Periodicidad del Producto de difusión: Anual	
Desagregación Territorial de resultados: Provincial	

Denominación de otros productos:
----------------------------------

Modificaciones/Observaciones:
-------------------------------

**USO Y UTILIZACIÓN DE RESULTADOS**

Perfil de Usuarios	
Solicitudes de datos	
Accesos en Web	
Impacto en medios	
Referencias técnicas	
Normas y planes	

**COSTE MÁXIMO ESTIMADO EN 2018****COSTE ECONÓMICO REAL EN 2018**

Coste: No genera coste externo
--------------------------------

No ha generado coste externo
------------------------------

NIVEL DE EJECUCIÓN DE LA ACTIVIDAD	Total	X	Parcial		Nulo	
Motivos del nivel de ejecución en caso de Parcial o Nulo:						

Evaluación PECA 2018	Actuaciones de la Junta Arbitral de Transportes	07.03.04
-------------------------	-------------------------------------------------	----------

<b>Tipo actividad:</b> Estadística	<b>Organismo responsable:</b> Consejería de Fomento y Vivienda	<b>Tema:</b> 7. Transporte y movilidad
<b>Etapas de desarrollo:</b> Proyecto	<b>Objeto:</b> Producción	<b>Subtema:</b> 7.03 Tráfico y movilidad
<b>Tipo de recogida:</b> Fuente administrativa		<b>Cumplimiento ejes:</b> Cohesión y Políticas Públicas

<b>Objetivo:</b> Obtener información sobre reclamaciones presentadas ante la Junta Arbitral de Transportes al objeto de estudiar las incidencias que pueden presentar en el Transporte de Mercancías
<b>Modificaciones/Observaciones:</b>
<b>Sujeto informante:</b> Consejería de Fomento y Vivienda
<b>Modificaciones/Observaciones:</b>
<b>Variables y atributos objeto de estudio:</b> Reclamaciones presentadas ante la Junta Arbitral de Transportes
<b>Modificaciones/Observaciones:</b>

#### TRABAJOS PREVISTOS EN 2018

Fase	Descripción tarea	Periodicidad	Desagregación territorial	Fecha realización	Fecha referencia datos
Estudios previos y diseño					
Recogida y grabación de información	Recogida de información	Anual	Provincial	Feb-Mar/2018	2017
Tratamiento de datos y control de calidad	Tratamiento de datos	Anual	Provincial	Abr/2018	2017
Obtención y difusión de resultados	Difusión de resultados	Anual	Provincial	May/2018	2017
Otros					

#### TRABAJOS EJECUTADOS EN 2018

Fase	Descripción tarea	Periodicidad	Desagregación territorial	Fecha realización	Fecha referencia datos
Estudios previos y diseño					
Recogida y grabación de información	Recogida de información	Anual	Provincial	Feb-Mar/2018	2017
Tratamiento de datos y control de calidad	Tratamiento de datos	Anual	Provincial	Abr/2018	2017
Obtención y difusión de resultados	Difusión de resultados	Anual	Provincial	31/May/2018	2017
Otros					



**RESULTADOS PREVISTOS**

Variables y atributos a difundir: Número de reclamaciones presentadas ante la Junta Arbitral, motivo de reclamación, laudos emitidos y sentido de los laudos

Modificaciones/Observaciones:

**PRODUCTOS DE DIFUSIÓN EN 2018****MODIFICACIONES/OBSERVACIONES**

Denominación de Producto: Actuaciones de la Junta Arbitral de Transportes	
Tipo de Producto: Tablas	
Url: <a href="https://juntadeandalucia.es/organismos/fomentoyvivienda/servicios/estadisticas/detalle/110546.html">https://juntadeandalucia.es/organismos/fomentoyvivienda/servicios/estadisticas/detalle/110546.html</a>	
Canal o Medio de difusión: Internet	
Periodicidad del Producto de difusión: Anual	
Desagregación Territorial de resultados: Provincial	

Denominación de Producto:	
Tipo de Producto:	
Url:	
Canal o Medio de difusión:	
Periodicidad del Producto de difusión:	
Desagregación Territorial de resultados:	

Denominación de otros productos:

Modificaciones/Observaciones:

**USO Y UTILIZACIÓN DE RESULTADOS**

Perfil de Usuarios	
Solicitudes de datos	
Accesos en Web	
Impacto en medios	
Referencias técnicas	
Normas y planes	

**COSTE MÁXIMO ESTIMADO EN 2018****COSTE ECONÓMICO REAL EN 2018**

Coste: No genera coste externo

No ha generado coste externo

NIVEL DE EJECUCIÓN DE LA ACTIVIDAD	Total	X	Parcial		Nulo	
Motivos del nivel de ejecución en caso de Parcial o Nulo:						

Evaluación PECA 2018	Centros de formación de Capacitación Profesional	07.03.05
-------------------------	--------------------------------------------------	----------

Tipo actividad: Estadística	Organismo responsable: Consejería de Fomento y Vivienda	Tema: 7. Transporte y movilidad
Etapa de desarrollo: Proyecto	Objeto: Producción	Subtema: 7.03 Tráfico y movilidad
Tipo de recogida: Fuente administrativa		Cumplimiento ejes: Cohesión y Políticas Públicas

Objetivo: Obtener información sobre la acreditación, funcionamiento, medios disponibles de los centros que imparten formación para la obtención de Certificados de Aptitud Profesional para el transporte
Modificaciones/Observaciones:
Sujeto informante: Consejería de Fomento y Vivienda
Modificaciones/Observaciones:
Variables y atributos objeto de estudio: Centros autorizados para impartir formación y cursos impartidos
Modificaciones/Observaciones:

#### TRABAJOS PREVISTOS EN 2018

Fase	Descripción tarea	Periodicidad	Desagregación territorial	Fecha realización	Fecha referencia datos
Estudios previos y diseño					
Recogida y grabación de información	Recogida de información	Anual	Puntual	Tri1/2018	2017
Tratamiento de datos y control de calidad	Tratamiento de datos	Anual	Provincial	Abr/2018	2017
Obtención y difusión de resultados	Difusión de resultados	Anual	Provincial	May/2018	2017
Otros					

#### TRABAJOS EJECUTADOS EN 2018

Fase	Descripción tarea	Periodicidad	Desagregación territorial	Fecha realización	Fecha referencia datos
Estudios previos y diseño					
Recogida y grabación de información	Recogida de información	Anual	Puntual	Tri1/2018	2017
Tratamiento de datos y control de calidad	Tratamiento de datos	Anual	Provincial	Abr/2018	2017
Obtención y difusión de resultados	Difusión de resultados	Anual	Provincial	31/May/2018	2017
Otros					

**RESULTADOS PREVISTOS**

Variables y atributos a difundir: Número de Centros Autorizados para impartir formación CAP, alumnado inscrito y número de cursos impartidos
----------------------------------------------------------------------------------------------------------------------------------------------

Modificaciones/Observaciones:
-------------------------------

**PRODUCTOS DE DIFUSIÓN EN 2018****MODIFICACIONES/OBSERVACIONES**

Denominación de Producto: Centros de formación de Certificados de aptitud profesional (CAP) de conductores	
Tipo de Producto: Tablas	
Url: <a href="https://juntadeandalucia.es/organismos/fomentoyvivienda/servicios/estadisticas/detalle/110547.html">https://juntadeandalucia.es/organismos/fomentoyvivienda/servicios/estadisticas/detalle/110547.html</a>	
Canal o Medio de difusión: Internet	
Periodicidad del Producto de difusión: Anual	
Desagregación Territorial de resultados: Provincial	

Denominación de Producto:	
Tipo de Producto:	
Url:	
Canal o Medio de difusión:	
Periodicidad del Producto de difusión:	
Desagregación Territorial de resultados:	

Denominación de otros productos:
----------------------------------

Modificaciones/Observaciones:
-------------------------------

**USO Y UTILIZACIÓN DE RESULTADOS**

Perfil de Usuarios	
Solicitudes de datos	
Accesos en Web	
Impacto en medios	
Referencias técnicas	
Normas y planes	

**COSTE MÁXIMO ESTIMADO EN 2018****COSTE ECONÓMICO REAL EN 2018**

Coste: No genera coste externo
--------------------------------

No ha generado coste externo
------------------------------

<b>NIVEL DE EJECUCIÓN DE LA ACTIVIDAD</b>	<b>Total</b>	<b>X</b>	<b>Parcial</b>		<b>Nulo</b>	
Motivos del nivel de ejecución en caso de Parcial o Nulo:						

Evaluación PECA 2018	Títulos de Consejeros de Seguridad	07.03.06
-------------------------	------------------------------------	----------

Tipo actividad: Estadística	Organismo responsable: Consejería de Fomento y Vivienda	Tema: 7. Transporte y movilidad
Etapa de desarrollo: Proyecto	Objeto: Producción	Subtema: 7.03 Tráfico y movilidad
Tipo de recogida: Fuente administrativa		Cumplimiento ejes: Cohesión y Políticas Públicas

Objetivo: Obtener información sobre las Titulaciones de Consejeros de Seguridad
Modificaciones/Observaciones:
Sujeto informante: Consejería de Fomento y Vivienda
Modificaciones/Observaciones:
Variables y atributos objeto de estudio: Exámenes y personas que realizan los exámenes
Modificaciones/Observaciones:

#### TRABAJOS PREVISTOS EN 2018

Fase	Descripción tarea	Periodicidad	Desagregación territorial	Fecha realización	Fecha referencia datos
Estudios previos y diseño					
Recogida y grabación de información	Recogida de información	Anual	Provincial	Ene/2018	2017
Tratamiento de datos y control de calidad	Tratamiento de datos	Anual	Provincial	Ene/2018	2017
Obtención y difusión de resultados	Difusión de resultados	Anual	Provincial	Ene/2018	2017
Otros					

#### TRABAJOS EJECUTADOS EN 2018

Fase	Descripción tarea	Periodicidad	Desagregación territorial	Fecha realización	Fecha referencia datos
Estudios previos y diseño					
Recogida y grabación de información	Recogida de información	Anual	Provincial	Ene/2018	2017
Tratamiento de datos y control de calidad	Tratamiento de datos	Anual	Provincial	Ene/2018	2017
Obtención y difusión de resultados	Difusión de resultados	Anual	Provincial	25/Ene/2018	2017
Otros					

**RESULTADOS PREVISTOS**

Variables y atributos a difundir: Número de solicitudes, personas presentadas título de Consejeros de Seguridad y número de títulos emitidos, según tipología
---------------------------------------------------------------------------------------------------------------------------------------------------------------

Modificaciones/Observaciones:
-------------------------------

**PRODUCTOS DE DIFUSIÓN EN 2018****MODIFICACIONES/OBSERVACIONES**

Denominación de Producto: Consejeros de seguridad para el transporte de mercancías peligrosas	
Tipo de Producto: Tablas	
Url: <a href="https://juntadeandalucia.es/organismos/fomentoyvivienda/servicios/estadisticas/detalle/110554.html">https://juntadeandalucia.es/organismos/fomentoyvivienda/servicios/estadisticas/detalle/110554.html</a>	
Canal o Medio de difusión: Internet	
Periodicidad del Producto de difusión: Anual	
Desagregación Territorial de resultados: Provincial	

Denominación de Producto:	
Tipo de Producto:	
Url:	
Canal o Medio de difusión:	
Periodicidad del Producto de difusión:	
Desagregación Territorial de resultados:	

Denominación de otros productos:
----------------------------------

Modificaciones/Observaciones:
-------------------------------

**USO Y UTILIZACIÓN DE RESULTADOS**

Perfil de Usuarios	
Solicitudes de datos	
Accesos en Web	
Impacto en medios	
Referencias técnicas	
Normas y planes	

**COSTE MÁXIMO ESTIMADO EN 2018****COSTE ECONÓMICO REAL EN 2018**

Coste: No genera coste externo
--------------------------------

No ha generado coste externo
------------------------------

<b>NIVEL DE EJECUCIÓN DE LA ACTIVIDAD</b>	<b>Total</b>	<b>X</b>	<b>Parcial</b>		<b>Nulo</b>	
Motivos del nivel de ejecución en caso de Parcial o Nulo:						

Evaluación PECA 2018	Inspección de empresas de transportes	07.03.07
-------------------------	---------------------------------------	----------

Tipo actividad: Estadística	Organismo responsable: Consejería de Fomento y Vivienda	Tema: 7. Transporte y movilidad
Etapa de desarrollo: Proyecto	Objeto: Producción	Subtema: 7.03 Tráfico y movilidad
Tipo de recogida: Fuente administrativa		Cumplimiento ejes: Políticas Públicas

Objetivo: Obtener información sobre empresas de transportes inspeccionadas, número de trabajadores, infracciones cometidas, sanciones impuestas, ...
Modificaciones/Observaciones:
Sujeto informante: Consejería de Fomento y Vivienda
Modificaciones/Observaciones:
Variables y atributos objeto de estudio: Empresas de transporte terrestre inspeccionadas
Modificaciones/Observaciones:

#### TRABAJOS PREVISTOS EN 2018

Fase	Descripción tarea	Periodicidad	Desagregación territorial	Fecha realización	Fecha referencia datos
Estudios previos y diseño					
Recogida y grabación de información	Recogida de información	Anual	Autonómica	Tri1/2018	2017
Tratamiento de datos y control de calidad	Tratamiento de datos	Anual	Autonómica	Tri1/2018	2017
Obtención y difusión de resultados	Difusión de resultados	Anual	Autonómica	Abr/2018	2017
Otros					

#### TRABAJOS EJECUTADOS EN 2018

Fase	Descripción tarea	Periodicidad	Desagregación territorial	Fecha realización	Fecha referencia datos
Estudios previos y diseño					
Recogida y grabación de información	Recogida de información	Anual	Autonómica	Tri1/2018	2017
Tratamiento de datos y control de calidad	Tratamiento de datos	Anual	Autonómica	Tri1/2018	2017
Obtención y difusión de resultados	Difusión de resultados	Anual	Autonómica	27/Abr/2018	2017
Otros					

**RESULTADOS PREVISTOS**

**Variables y atributos a difundir:** Número de empresas de transportes, jornadas y conductores inspeccionados de oficio por la Administración. Total de vehículos controlados. Infracciones detectadas según tipología, importe de las sanciones impuestas

**Modificaciones/Observaciones:**

**PRODUCTOS DE DIFUSIÓN EN 2018****MODIFICACIONES/OBSERVACIONES**

Denominación de Producto: Inspección Empresas Transportes	
Tipo de Producto: Tablas	
Url: <a href="https://juntadeandalucia.es/organismos/fomentoyvivienda/servicios/estadisticas/detalle/110552.html">https://juntadeandalucia.es/organismos/fomentoyvivienda/servicios/estadisticas/detalle/110552.html</a>	
Canal o Medio de difusión: Internet	
Periodicidad del Producto de difusión: Anual	
Desagregación Territorial de resultados: Autonómica	

Denominación de Producto:	
Tipo de Producto:	
Url:	
Canal o Medio de difusión:	
Periodicidad del Producto de difusión:	
Desagregación Territorial de resultados:	

**Denominación de otros productos:**

**Modificaciones/Observaciones:**

**USO Y UTILIZACIÓN DE RESULTADOS**

Perfil de Usuarios	
Solicitudes de datos	
Accesos en Web	
Impacto en medios	
Referencias técnicas	
Normas y planes	

**COSTE MÁXIMO ESTIMADO EN 2018****COSTE ECONÓMICO REAL EN 2018**

Coste: No genera coste externo	No ha generado coste externo
--------------------------------	------------------------------

<b>NIVEL DE EJECUCIÓN DE LA ACTIVIDAD</b>	<b>Total</b>	<b>X</b>	<b>Parcial</b>		<b>Nulo</b>	
Motivos del nivel de ejecución en caso de Parcial o Nulo:						

Evaluación PECA 2018	Sanciones en materia de transportes	07.03.08
-------------------------	-------------------------------------	----------

Tipo actividad: Estadística	Organismo responsable: Consejería de Fomento y Vivienda	Tema: 7. Transporte y movilidad
Etapa de desarrollo: Proyecto	Objeto: Producción	Subtema: 7.03 Tráfico y movilidad
Tipo de recogida: Fuente administrativa		Cumplimiento ejes: Cohesión y Políticas Públicas

Objetivo: Obtener información sobre infracciones cometidas en el sector transportes al objeto de adoptar las medidas necesarias para evitar la producción de las mismas. Sanciones impuestas en materia de Transportes
Modificaciones/Observaciones:
Sujeto informante: Consejería de Fomento y Vivienda
Modificaciones/Observaciones:
Variables y atributos objeto de estudio: Boletines y Expedientes sancionadores
Modificaciones/Observaciones:

#### TRABAJOS PREVISTOS EN 2018

Fase	Descripción tarea	Periodicidad	Desagregación territorial	Fecha realización	Fecha referencia datos
Estudios previos y diseño					
Recogida y grabación de información	Recogida de información	Anual	Provincial	Feb-Mar/2018	2017
Tratamiento de datos y control de calidad	Tratamiento de datos	Anual	Provincial	Abr/2018	2017
Obtención y difusión de resultados	Difusión de resultados	Anual	Provincial	May/2018	2017
Otros					

#### TRABAJOS EJECUTADOS EN 2018

Fase	Descripción tarea	Periodicidad	Desagregación territorial	Fecha realización	Fecha referencia datos
Estudios previos y diseño					
Recogida y grabación de información	Recogida de información	Anual	Provincial	Feb-Mar/2018	2017
Tratamiento de datos y control de calidad	Tratamiento de datos	Anual	Provincial	Abr/2018	2017
Obtención y difusión de resultados	Difusión de resultados	Anual	Provincial	31/May/2018	2017
Otros					



**RESULTADOS PREVISTOS**

Variables y atributos a difundir: Número de denuncias, expedientes iniciados, resueltos, recursos planteados, expedientes por materia (exceso de peso, tiempos de conducción y descanso, incumplimientos concesiones de viajeros...)

Modificaciones/Observaciones:

**PRODUCTOS DE DIFUSIÓN EN 2018****MODIFICACIONES/OBSERVACIONES**

Denominación de Producto: Sanciones en materia de transportes	
Tipo de Producto: Tablas	
Url: <a href="https://juntadeandalucia.es/organismos/fomentoyvivienda/servicios/estadisticas/detalle/110550.html">https://juntadeandalucia.es/organismos/fomentoyvivienda/servicios/estadisticas/detalle/110550.html</a>	
Canal o Medio de difusión: Internet	
Periodicidad del Producto de difusión: Anual	
Desagregación Territorial de resultados: Provincial	

Denominación de Producto:	
Tipo de Producto:	
Url:	
Canal o Medio de difusión:	
Periodicidad del Producto de difusión:	
Desagregación Territorial de resultados:	

Denominación de otros productos:

Modificaciones/Observaciones:

**USO Y UTILIZACIÓN DE RESULTADOS**

Perfil de Usuarios	
Solicitudes de datos	
Accesos en Web	
Impacto en medios	
Referencias técnicas	
Normas y planes	

**COSTE MÁXIMO ESTIMADO EN 2018****COSTE ECONÓMICO REAL EN 2018**

Coste: No genera coste externo	No ha generado coste externo
--------------------------------	------------------------------

<b>NIVEL DE EJECUCIÓN DE LA ACTIVIDAD</b>	<b>Total</b>	<b>X</b>	<b>Parcial</b>		<b>Nulo</b>	
Motivos del nivel de ejecución en caso de Parcial o Nulo:						

Evaluación PECA 2018	Tarjetas de Tacógrafo Digital	07.03.09
-------------------------	-------------------------------	----------

<b>Tipo actividad:</b> Estadística	<b>Organismo responsable:</b> Consejería de Fomento y Vivienda	<b>Tema:</b> 7. Transporte y movilidad
<b>Etapas de desarrollo:</b> Proyecto	<b>Objeto:</b> Producción	<b>Subtema:</b> 7.03 Tráfico y movilidad
<b>Tipo de recogida:</b> Fuente administrativa	<b>Cumplimiento ejes:</b> Cohesión y Políticas Públicas	

<b>Objetivo:</b> Obtener información sobre tarjetas tacógrafo emitidas al objeto de conocer el tránsito de vehículos que se dedican al sector del Transporte, talleres y personas titulares de dichas tarjetas
<b>Modificaciones/Observaciones:</b>
<b>Sujeto informante:</b> Consejería de Fomento y Vivienda
<b>Modificaciones/Observaciones:</b>
<b>Variables y atributos objeto de estudio:</b> Tarjetas tacógrafo emitidas
<b>Modificaciones/Observaciones:</b>

#### TRABAJOS PREVISTOS EN 2018

Fase	Descripción tarea	Periodicidad	Desagregación territorial	Fecha realización	Fecha referencia datos
Estudios previos y diseño					
Recogida y grabación de información	Recogida de información	Anual	Provincial	Feb/2018	2017
Tratamiento de datos y control de calidad	Tratamiento de datos	Anual	Provincial	Mar-Abr/2018	2017
Obtención y difusión de resultados	Difusión de resultados	Anual	Provincial	May/2018	2017
Otros					

#### TRABAJOS EJECUTADOS EN 2018

Fase	Descripción tarea	Periodicidad	Desagregación territorial	Fecha realización	Fecha referencia datos
Estudios previos y diseño					
Recogida y grabación de información	Recogida de información	Anual	Provincial	Feb/2018	2017
Tratamiento de datos y control de calidad	Tratamiento de datos	Anual	Provincial	Mar-Abr/2018	2017
Obtención y difusión de resultados	Difusión de resultados	Anual	Provincial	31/May/2018	2017
Otros					

**RESULTADOS PREVISTOS**

Variables y atributos a difundir: Número de tarjetas emitidas, tipología de tarjetas: número de tarjetas de conductor, tarjetas de empresa y tarjetas de taller
-----------------------------------------------------------------------------------------------------------------------------------------------------------------

Modificaciones/Observaciones:
-------------------------------

**PRODUCTOS DE DIFUSIÓN EN 2018****MODIFICACIONES/OBSERVACIONES**

Denominación de Producto: Tarjetas de Tacógrafo Digital	
Tipo de Producto: Tablas	
Url: <a href="https://juntadeandalucia.es/organismos/fomentoyvivienda/servicios/estadisticas/detalle/110549.html">https://juntadeandalucia.es/organismos/fomentoyvivienda/servicios/estadisticas/detalle/110549.html</a>	
Canal o Medio de difusión: Internet	
Periodicidad del Producto de difusión: Anual	
Desagregación Territorial de resultados: Provincial	

Denominación de Producto:	
Tipo de Producto:	
Url:	
Canal o Medio de difusión:	
Periodicidad del Producto de difusión:	
Desagregación Territorial de resultados:	

Denominación de otros productos:
----------------------------------

Modificaciones/Observaciones:
-------------------------------

**USO Y UTILIZACIÓN DE RESULTADOS**

Perfil de Usuarios	
Solicitudes de datos	
Accesos en Web	
Impacto en medios	
Referencias técnicas	
Normas y planes	

**COSTE MÁXIMO ESTIMADO EN 2018****COSTE ECONÓMICO REAL EN 2018**

Coste: No genera coste externo
--------------------------------

No ha generado coste externo
------------------------------

<b>NIVEL DE EJECUCIÓN DE LA ACTIVIDAD</b>	<b>Total</b>	<b>X</b>	<b>Parcial</b>		<b>Nulo</b>	
Motivos del nivel de ejecución en caso de Parcial o Nulo:						

Evaluación PECA 2018	Autorizaciones de transporte	07.03.10
-------------------------	------------------------------	----------

Tipo actividad: Estadística	Organismo responsable: Consejería de Fomento y Vivienda	Tema: 7. Transporte y movilidad
Etapa de desarrollo: Proyecto	Objeto: Producción	Subtema: 7.03 Tráfico y movilidad
Tipo de recogida: Fuente administrativa		Cumplimiento ejes: Cohesión y Políticas Públicas

Objetivo: Obtener información sobre autorizaciones de transportes para seguimiento de la actividad del transporte en Andalucía
Modificaciones/Observaciones:
Sujeto informante: Consejería de Fomento y Vivienda
Modificaciones/Observaciones:
Variables y atributos objeto de estudio: Autorizaciones de transportes emitidas, según tipología. Parque de vehículos según tipología
Modificaciones/Observaciones:

#### TRABAJOS PREVISTOS EN 2018

Fase	Descripción tarea	Periodicidad	Desagregación territorial	Fecha realización	Fecha referencia datos
Estudios previos y diseño					
Recogida y grabación de información	Recogida de información	Anual	Provincial	Sep/2018	2017
Tratamiento de datos y control de calidad	Tratamiento de datos	Anual	Provincial	Sep/2018	2017
Obtención y difusión de resultados	Difusión de resultados	Anual	Provincial	Sep/2018	2017
Otros					

#### TRABAJOS EJECUTADOS EN 2018

Fase	Descripción tarea	Periodicidad	Desagregación territorial	Fecha realización	Fecha referencia datos
Estudios previos y diseño					
Recogida y grabación de información	Recogida de información	Anual	Provincial	Sep/2018	2017
Tratamiento de datos y control de calidad	Tratamiento de datos	Anual	Provincial	Sep/2018	2017
Obtención y difusión de resultados	Difusión de resultados	Anual	Provincial	27/Sep/2018	2017
Otros					

**RESULTADOS PREVISTOS**

Variables y atributos a difundir: Autorizaciones de empresa, operador y vehículo emitidas, distribución por clase o actividad. Parque de vehículos según clase o actividad

Modificaciones/Observaciones:

**PRODUCTOS DE DIFUSIÓN EN 2018****MODIFICACIONES/OBSERVACIONES**

Denominación de Producto: Autorizaciones de Transporte	
Tipo de Producto: Tablas	
Url: <a href="https://juntadeandalucia.es/organismos/fomentoyvivienda/servicios/estadisticas/detalle/110560.html">https://juntadeandalucia.es/organismos/fomentoyvivienda/servicios/estadisticas/detalle/110560.html</a>	
Canal o Medio de difusión: Internet	
Periodicidad del Producto de difusión: Anual	
Desagregación Territorial de resultados: Provincial	

Denominación de Producto: Parque de vehículos	
Tipo de Producto: Tablas	
Url: <a href="https://juntadeandalucia.es/organismos/fomentoyvivienda/servicios/estadisticas/detalle/110555.html">https://juntadeandalucia.es/organismos/fomentoyvivienda/servicios/estadisticas/detalle/110555.html</a>	
Canal o Medio de difusión: Internet	
Periodicidad del Producto de difusión: Anual	
Desagregación Territorial de resultados: Provincial	

Denominación de otros productos:

Modificaciones/Observaciones:

**USO Y UTILIZACIÓN DE RESULTADOS**

Perfil de Usuarios	
Solicitudes de datos	
Accesos en Web	
Impacto en medios	
Referencias técnicas	
Normas y planes	

**COSTE MÁXIMO ESTIMADO EN 2018****COSTE ECONÓMICO REAL EN 2018**

Coste: No genera coste externo	No ha generado coste externo
--------------------------------	------------------------------

<b>NIVEL DE EJECUCIÓN DE LA ACTIVIDAD</b>	<b>Total</b>	<b>X</b>	<b>Parcial</b>		<b>Nulo</b>	
Motivos del nivel de ejecución en caso de Parcial o Nulo:						

Evaluación PECA 2018	Autorizaciones de Transporte Escolar	07.03.11
-------------------------	--------------------------------------	----------

Tipo actividad: Estadística	Organismo responsable: Consejería de Fomento y Vivienda	Tema: 7. Transporte y movilidad
Etapa de desarrollo: Proyecto	Objeto: Producción	Subtema: 7.03 Tráfico y movilidad
Tipo de recogida: Fuente administrativa		Cumplimiento ejes: Cohesión y Políticas Públicas

Objetivo: Obtener información sobre autorizaciones de transporte regular de uso especial de escolares
Modificaciones/Observaciones:
Sujeto informante: Consejería de Fomento y Vivienda
Modificaciones/Observaciones:
Variables y atributos objeto de estudio: Autorizaciones de transporte escolar
Modificaciones/Observaciones:

#### TRABAJOS PREVISTOS EN 2018

Fase	Descripción tarea	Periodicidad	Desagregación territorial	Fecha realización	Fecha referencia datos
Estudios previos y diseño					
Recogida y grabación de información	Recogida de información	Anual	Provincial	Tri2/2018	Curso 2017/2018
Tratamiento de datos y control de calidad	Tratamiento de datos	Anual	Provincial	Tri2/2018	Curso 2017/2018
Obtención y difusión de resultados	Difusión de resultados	Anual	Provincial	Jun/2018	Curso 2017/2018
Otros					

#### TRABAJOS EJECUTADOS EN 2018

Fase	Descripción tarea	Periodicidad	Desagregación territorial	Fecha realización	Fecha referencia datos
Estudios previos y diseño					
Recogida y grabación de información	Recogida de información	Anual	Provincial	Tri2/2018	Curso 2017/2018
Tratamiento de datos y control de calidad	Tratamiento de datos	Anual	Provincial	Tri2/2018	Curso 2017/2018
Obtención y difusión de resultados	Difusión de resultados	Anual	Provincial	29/Jun/2018	Curso 2017/2018
Otros					

**RESULTADOS PREVISTOS**

Variables y atributos a difundir: Número de autorizaciones de transporte escolar

Modificaciones/Observaciones:

**PRODUCTOS DE DIFUSIÓN EN 2018****MODIFICACIONES/OBSERVACIONES**

Denominación de Producto: Autorizaciones Transporte Escolar	
Tipo de Producto: Tablas	
Url: <a href="https://juntadeandalucia.es/organismos/fomentoyvivienda/servicios/estadisticas/detalle/110672.html">https://juntadeandalucia.es/organismos/fomentoyvivienda/servicios/estadisticas/detalle/110672.html</a>	
Canal o Medio de difusión: Internet	
Periodicidad del Producto de difusión: Anual	
Desagregación Territorial de resultados: Provincial	

Denominación de Producto:	
Tipo de Producto:	
Url:	
Canal o Medio de difusión:	
Periodicidad del Producto de difusión:	
Desagregación Territorial de resultados:	

Denominación de otros productos:

Modificaciones/Observaciones:

**USO Y UTILIZACIÓN DE RESULTADOS**

Perfil de Usuarios	
Solicitudes de datos	
Accesos en Web	
Impacto en medios	
Referencias técnicas	
Normas y planes	

**COSTE MÁXIMO ESTIMADO EN 2018****COSTE ECONÓMICO REAL EN 2018**

Coste: No genera coste externo

No ha generado coste externo

<b>NIVEL DE EJECUCIÓN DE LA ACTIVIDAD</b>	<b>Total</b>	<b>X</b>	<b>Parcial</b>		<b>Nulo</b>	
Motivos del nivel de ejecución en caso de Parcial o Nulo:						

Evaluación PECA 2018	Certificados de Aptitud Profesional para el Transporte	07.03.12
-------------------------	--------------------------------------------------------	----------

<b>Tipo actividad:</b> Estadística	<b>Organismo responsable:</b> Consejería de Fomento y Vivienda	<b>Tema:</b> 7. Transporte y movilidad
<b>Etapas de desarrollo:</b> Proyecto	<b>Objeto:</b> Producción	<b>Subtema:</b> 7.03 Tráfico y movilidad
<b>Tipo de recogida:</b> Fuente administrativa	<b>Cumplimiento ejes:</b> Cohesión y Políticas Públicas	

<b>Objetivo:</b> Obtener información sobre los Certificados de Aptitud Profesional acreditativos de la cualificación inicial de los conductores de determinados vehículos destinados al transporte por carretera
<b>Modificaciones/Observaciones:</b>
<b>Sujeto informante:</b> Consejería de Fomento y Vivienda
<b>Modificaciones/Observaciones:</b>
<b>Variables y atributos objeto de estudio:</b> Exámenes y Certificados de Aptitud Profesional
<b>Modificaciones/Observaciones:</b>

#### TRABAJOS PREVISTOS EN 2018

Fase	Descripción tarea	Periodicidad	Desagregación territorial	Fecha realización	Fecha referencia datos
Estudios previos y diseño					
Recogida y grabación de información	Recogida de información	Anual	Provincial	Sep/2018	2017
Tratamiento de datos y control de calidad	Tratamiento de datos	Anual	Provincial	Sep/2018	2017
Obtención y difusión de resultados	Difusión de resultados	Anual	Provincial	Sep/2018	2017
Otros					

#### TRABAJOS EJECUTADOS EN 2018

Fase	Descripción tarea	Periodicidad	Desagregación territorial	Fecha realización	Fecha referencia datos
Estudios previos y diseño					
Recogida y grabación de información	Recogida de información	Anual	Provincial	Sep/2018	2017
Tratamiento de datos y control de calidad	Tratamiento de datos	Anual	Provincial	Sep/2018	2017
Obtención y difusión de resultados	Difusión de resultados	Anual	Provincial	27/Sep/2018	2017
Otros					



**RESULTADOS PREVISTOS**

Variables y atributos a difundir: Solicitantes, presentados y aprobados, según tipo
-------------------------------------------------------------------------------------

Modificaciones/Observaciones:
-------------------------------

**PRODUCTOS DE DIFUSIÓN EN 2018****MODIFICACIONES/OBSERVACIONES**

Denominación de Producto: Certificados de aptitud profesional (CAP) de conductores	
Tipo de Producto: Tablas	
Url: <a href="https://juntadeandalucia.es/organismos/fomentoyvivienda/servicios/estadisticas/detalle/110557.html">https://juntadeandalucia.es/organismos/fomentoyvivienda/servicios/estadisticas/detalle/110557.html</a>	
Canal o Medio de difusión: Internet	
Periodicidad del Producto de difusión: Anual	
Desagregación Territorial de resultados: Provincial	

Denominación de Producto:	
Tipo de Producto:	
Url:	
Canal o Medio de difusión:	
Periodicidad del Producto de difusión:	
Desagregación Territorial de resultados:	

Denominación de otros productos:
----------------------------------

Modificaciones/Observaciones:
-------------------------------

**USO Y UTILIZACIÓN DE RESULTADOS**

Perfil de Usuarios	
Solicitudes de datos	
Accesos en Web	
Impacto en medios	
Referencias técnicas	
Normas y planes	

**COSTE MÁXIMO ESTIMADO EN 2018****COSTE ECONÓMICO REAL EN 2018**

Coste: No genera coste externo
--------------------------------

No ha generado coste externo
------------------------------

<b>NIVEL DE EJECUCIÓN DE LA ACTIVIDAD</b>	<b>Total</b>	<b>X</b>	<b>Parcial</b>		<b>Nulo</b>	
Motivos del nivel de ejecución en caso de Parcial o Nulo:						

Evaluación PECA 2018	Nodo de Fomento y Vivienda en la IDEAndalucía	13.00.19
-------------------------	-----------------------------------------------	----------

Tipo actividad: Cartográfica	Organismo responsable: Consejería de Fomento y Vivienda	Tema: 13. Multidisciplinares y no desglosables por sector o tema
Etapas de desarrollo: Proyecto	Objeto: Difusión	Subtema: 13.00 No se divide
Tipo de recogida: Recopilación o Síntesis		Cumplimiento ejes: Cohesión y Políticas Públicas

Objetivo: Mantener y difundir a través de servicios interoperables estándares, un gran volumen de información en materia de fomento y vivienda
Modificaciones/Observaciones:
Sujeto informante: Consejería de Fomento y Vivienda
Modificaciones/Observaciones:
Variables y atributos objeto de estudio: Información geográfica relacionada con las áreas de fomento y vivienda
Modificaciones/Observaciones:

#### TRABAJOS PREVISTOS EN 2018

Fase	Descripción tarea	Periodicidad	Desagregación territorial	Fecha realización	Fecha referencia datos
Estudios previos y diseño					
Recogida y grabación de información					
Tratamiento de datos y control de calidad	Control de calidad de los servicios	No periódica	Multiterritorial	2018	2018
Obtención y difusión de resultados	Difusión de resultados	No periódica	Multiterritorial	Dic/2018	2018
Otros					

#### TRABAJOS EJECUTADOS EN 2018

Fase	Descripción tarea	Periodicidad	Desagregación territorial	Fecha realización	Fecha referencia datos
Estudios previos y diseño					
Recogida y grabación de información					
Tratamiento de datos y control de calidad	Control de calidad de los servicios	No periódica	Multiterritorial	2018	2018
Obtención y difusión de resultados	Difusión de resultados	No periódica	Multiterritorial	10/Dic/2018	2018
Otros					

**RESULTADOS PREVISTOS**

Variables y atributos a difundir: Información geográfica relacionada con las áreas de fomento y vivienda
----------------------------------------------------------------------------------------------------------

Modificaciones/Observaciones:
-------------------------------

**PRODUCTOS DE DIFUSIÓN EN 2018****MODIFICACIONES/OBSERVACIONES**

Denominación de Producto: Nodo de Fomento y Vivienda en la IDEAndalucía	Servicios de información geográfica
Tipo de Producto: Servicios	
Url: <a href="https://juntadeandalucia.es/organismos/fomentoyvivienda/servicios/estadisticas/detalle/138455.html">https://juntadeandalucia.es/organismos/fomentoyvivienda/servicios/estadisticas/detalle/138455.html</a>	
Canal o Medio de difusión: Internet	
Periodicidad del Producto de difusión: No periódica	
Desagregación Territorial de resultados: Multiterritorial	

Denominación de Producto:	
Tipo de Producto:	
Url:	
Canal o Medio de difusión:	
Periodicidad del Producto de difusión:	
Desagregación Territorial de resultados:	

Denominación de otros productos:
----------------------------------

Modificaciones/Observaciones:
-------------------------------

**USO Y UTILIZACIÓN DE RESULTADOS**

Perfil de Usuarios	
Solicitudes de datos	
Accesos en Web	
Impacto en medios	
Referencias técnicas	
Normas y planes	

**COSTE MÁXIMO ESTIMADO EN 2018****COSTE ECONÓMICO REAL EN 2018**

Coste: No genera coste externo	No ha generado coste externo
--------------------------------	------------------------------

<b>NIVEL DE EJECUCIÓN DE LA ACTIVIDAD</b>	<b>Total</b>	<b>X</b>	<b>Parcial</b>		<b>Nulo</b>	
Motivos del nivel de ejecución en caso de Parcial o Nulo:						

## CONSEJERÍA DE TURISMO Y DEPORTE

Participación de la población andaluza en el deporte organizado. Perspectiva de género.....	493
Estadística del Registro Andaluz de Entidades Deportivas.....	495
Base de datos de Resoluciones, Acuerdos, Dictámenes e Informes del Comité Andaluz de Disciplina Deportiva.....	497
Oferta de alojamiento turístico en Andalucía.....	499
Segmentos turísticos en Andalucía.....	501
Balance del año turístico en Andalucía.....	503
Informe mensual de coyuntura del movimiento hotelero de Andalucía.....	505
Informe mensual de coyuntura del movimiento aeroportuario en Andalucía.....	507
Estadísticas asistenciales del Centro Andaluz de Medicina del Deporte.....	509
Estadística de hábitos y actitudes de la población andaluza ante el deporte.....	511
Cuentas satélite del turismo en Andalucía.....	513
Turismo de eventos.....	515
Indicadores de satisfacción turística en Andalucía.....	517
Georreferenciación de los servicios turísticos ubicados en Andalucía.....	519

Evaluación PECA 2018	Participación de la población andaluza en el deporte organizado. Perspectiva de género	03.01.20
-------------------------	----------------------------------------------------------------------------------------	----------

<b>Tipo actividad:</b> Estadística	<b>Organismo responsable:</b> Consejería de Turismo y Deporte	<b>Tema:</b> 3. Uso del tiempo
<b>Eta de desarrollo:</b> Operación	<b>Objeto:</b> Producción	<b>Subtema:</b> 3.01 Cultura, deporte y ocio
<b>Tipo de recogida:</b> Observación directa y Fuente administrativa		<b>Cumplimiento ejes:</b> Cohesión, Género y Políticas Públicas

<b>Objetivo:</b> Obtener indicadores sobre la participación de la población andaluza en el deporte organizado de nuestra Comunidad Autónoma
<b>Modificaciones/Observaciones:</b>
<b>Sujeto informante:</b> Federaciones deportivas andaluzas y Consejería de Turismo y Deporte
<b>Modificaciones/Observaciones:</b>
<b>Variables y atributos objeto de estudio:</b> El nivel de participación de la población andaluza en el deporte organizado de la Comunidad Autónoma de Andalucía, desde una perspectiva de género
<b>Modificaciones/Observaciones:</b>

#### TRABAJOS PREVISTOS EN 2018

Fase	Descripción tarea	Periodicidad	Desagregación territorial	Fecha realización	Fecha referencia datos
Estudios previos y diseño					
Recogida y grabación de información	Recogida de la información	Anual	Provincial	Tri1-Tri3/2018	2016
Tratamiento de datos y control de calidad	Tratamiento de datos	Anual	Provincial	Tri3-Tri4/2018	2016
Obtención y difusión de resultados	Difusión de resultados	Anual	Provincial	Dic/2018	2016
Otros					

#### TRABAJOS EJECUTADOS EN 2018

Fase	Descripción tarea	Periodicidad	Desagregación territorial	Fecha realización	Fecha referencia datos
Estudios previos y diseño					
Recogida y grabación de información	Recogida de la información	Anual	Provincial	Tri1-Tri2/2018	2016
Tratamiento de datos y control de calidad	Tratamiento de datos	Anual	Provincial	Tri2-Tri3/2018	2016
Obtención y difusión de resultados	Difusión de resultados	Anual	Provincial	27/Sep/2018	2016
Otros					

#### RESULTADOS PREVISTOS

<b>Variables y atributos a difundir:</b> Número de licencias en las distintas federaciones deportivas andaluzas, número de becas en los distintos programas de la Consejería de Turismo y Deporte destinadas al ámbito del deporte de rendimiento de Andalucía, y número de deportistas, entrenadores o técnicos y jueces o árbitros incluidos en la Relación de Deporte de Rendimiento de Andalucía
<b>Modificaciones/Observaciones:</b> Número de licencias en las distintas federaciones deportivas andaluzas y número de deportistas, entrenadores o técnicos y jueces o árbitros incluidos en la Relación de Deporte de Rendimiento de Andalucía

**PRODUCTOS DE DIFUSIÓN EN 2018**

**MODIFICACIONES/OBSERVACIONES**

Denominación de Producto: Participación de la población andaluza en el deporte organizado. Perspectiva de género	Estadística de la base de datos de participación de la población andaluza en el deporte organizado. Perspectiva de género
Tipo de Producto: Tablas y Gráficos	
Url: <a href="http://www.juntadeandalucia.es/turismoydeporte/turismoydeporte/opencms/estadisticas-consejeria/deporte">http://www.juntadeandalucia.es/turismoydeporte/turismoydeporte/opencms/estadisticas-consejeria/deporte</a>	
Canal o Medio de difusión: Internet	
Periodicidad del Producto de difusión: Anual	
Desagregación Territorial de resultados: Provincial	

Denominación de Producto:	
Tipo de Producto:	
Url:	
Canal o Medio de difusión:	
Periodicidad del Producto de difusión:	
Desagregación Territorial de resultados:	

Denominación de otros productos:	
Modificaciones/Observaciones:	

**USO Y UTILIZACIÓN DE RESULTADOS**

Perfil de Usuarios	Ciudadanos, Administraciones públicas, organismos y empresas
Solicitudes de datos	
Accesos en Web	77
Impacto en medios	
Referencias técnicas	
Normas y planes	

**COSTE MÁXIMO ESTIMADO EN 2018**

**COSTE ECONÓMICO REAL EN 2018**

Coste: No genera coste externo	No ha generado coste externo
--------------------------------	------------------------------

NIVEL DE EJECUCIÓN DE LA ACTIVIDAD	Total	X	Parcial		Nulo	
Motivos del nivel de ejecución en caso de Parcial o Nulo:						

Evaluación PECA 2018	Estadística del Registro Andaluz de Entidades Deportivas	03.01.21
-------------------------	----------------------------------------------------------	----------

Tipo actividad: Estadística	Organismo responsable: Consejería de Turismo y Deporte	Tema: 3. Uso del tiempo
Etapa de desarrollo: Operación	Objeto: Producción	Subtema: 3.01 Cultura, deporte y ocio
Tipo de recogida: Fuente administrativa		Cumplimiento ejes: Cohesión y Políticas Públicas

Objetivo: Obtención de indicadores que permitan conocer el grado de asociacionismo en el deporte andaluz
Modificaciones/Observaciones:
Sujeto informante: Consejería de Turismo y Deporte
Modificaciones/Observaciones:
Variables y atributos objeto de estudio: Información administrativa sobre entidades deportivas inscritas en el Registro Andaluz de Entidades Deportivas
Modificaciones/Observaciones:

#### TRABAJOS PREVISTOS EN 2018

Fase	Descripción tarea	Periodicidad	Desagregación territorial	Fecha realización	Fecha referencia datos
Estudios previos y diseño					
Recogida y grabación de información	Recogida de la información	Anual	Puntual	Tri1/2018	2017
Tratamiento de datos y control de calidad	Tratamiento de datos	Anual	Puntual, Provincial	Tri1-Tri2/2018	2017
Obtención y difusión de resultados	Difusión de resultados	Anual	Provincial	Jun/2018	2017
Otros					

#### TRABAJOS EJECUTADOS EN 2018

Fase	Descripción tarea	Periodicidad	Desagregación territorial	Fecha realización	Fecha referencia datos
Estudios previos y diseño					
Recogida y grabación de información	Recogida de la información	Anual	Puntual	Tri1/2018	2017
Tratamiento de datos y control de calidad	Tratamiento de datos	Anual	Puntual, Provincial	Tri1-Tri2/2018	2017
Obtención y difusión de resultados	Difusión de resultados	Anual	Provincial	23/Abr/2018	2017
Otros					

#### RESULTADOS PREVISTOS

Variables y atributos a difundir: Número de entidades deportivas registradas por provincia, tipo de deporte principal, tipo de entidad, año de inscripción
Modificaciones/Observaciones:

**PRODUCTOS DE DIFUSIÓN EN 2018**

**MODIFICACIONES/OBSERVACIONES**

Denominación de Producto: Estadística del Registro Andaluz de Entidades Deportivas	Estadística de la base de datos de estadística del Registro Andaluz de Entidades Deportivas
Tipo de Producto: Tablas y Gráficos	
Url: <a href="http://www.juntadeandalucia.es/turismoydeporte/opencms/estadisticas-consejeria/deporte/">http://www.juntadeandalucia.es/turismoydeporte/opencms/estadisticas-consejeria/deporte/</a>	
Canal o Medio de difusión: Internet	
Periodicidad del Producto de difusión: Anual	
Desagregación Territorial de resultados: Provincial	

Denominación de Producto:	
Tipo de Producto:	
Url:	
Canal o Medio de difusión:	
Periodicidad del Producto de difusión:	
Desagregación Territorial de resultados:	

Denominación de otros productos:	
Modificaciones/Observaciones:	

**USO Y UTILIZACIÓN DE RESULTADOS**

Perfil de Usuarios	Ciudadanos, Administraciones Públicas, organismos y empresas
Solicitudes de datos	
Accesos en Web	146
Impacto en medios	
Referencias técnicas	
Normas y planes	Planificación en materia deportiva

**COSTE MÁXIMO ESTIMADO EN 2018**

**COSTE ECONÓMICO REAL EN 2018**

Coste: No genera coste externo	No ha generado coste externo
--------------------------------	------------------------------

<b>NIVEL DE EJECUCIÓN DE LA ACTIVIDAD</b>	<b>Total</b>	<b>X</b>	<b>Parcial</b>		<b>Nulo</b>	
Motivos del nivel de ejecución en caso de Parcial o Nulo:						



Evaluación PECA 2018	Base de datos de Resoluciones, Acuerdos, Dictámenes e Informes del Comité Andaluz de Disciplina Deportiva	03.01.22
-------------------------	-----------------------------------------------------------------------------------------------------------	----------

<b>Tipo actividad:</b> Estadística	<b>Organismo responsable:</b> Consejería de Turismo y Deporte	<b>Tema:</b> 3. Uso del tiempo
<b>Etapa de desarrollo:</b> Operación	<b>Objeto:</b> Producción	<b>Subtema:</b> 3.01 Cultura, deporte y ocio
<b>Tipo de recogida:</b> Fuente administrativa	<b>Cumplimiento ejes:</b> Cohesión y Políticas Públicas	

<b>Objetivo:</b> Obtención de indicadores que permitan conocer la evolución de las acciones llevadas a cabo por el Comité Andaluz de Disciplina Deportiva de Andalucía
<b>Modificaciones/Observaciones:</b>
<b>Sujeto informante:</b> Consejería de Turismo y Deporte
<b>Modificaciones/Observaciones:</b>
<b>Variables y atributos objeto de estudio:</b> Información estadística sobre Acuerdos, Resoluciones, Dictámenes e Informes del Comité Andaluz de Disciplina Deportiva registrados en el Libro de Procedimientos y Consultas del Comité Andaluz de Disciplina deportiva
<b>Modificaciones/Observaciones:</b>

#### TRABAJOS PREVISTOS EN 2018

Fase	Descripción tarea	Periodicidad	Desagregación territorial	Fecha realización	Fecha referencia datos
Estudios previos y diseño					
Recogida y grabación de información	Recogida información	Anual	Provincial	Ene/2018	2017
Tratamiento de datos y control de calidad	Tratamiento datos	Anual	Provincial	Ene-Feb/2018	2017
Obtención y difusión de resultados	Difusión resultados	Anual	Provincial	Mar/2018	2017
Otros					

#### TRABAJOS EJECUTADOS EN 2018

Fase	Descripción tarea	Periodicidad	Desagregación territorial	Fecha realización	Fecha referencia datos
Estudios previos y diseño					
Recogida y grabación de información	Recogida información	Anual	Provincial	Ene/2018	2017
Tratamiento de datos y control de calidad	Tratamiento datos	Anual	Provincial	Ene-Feb/2018	2017
Obtención y difusión de resultados	Difusión resultados	Anual	Provincial	21/Mar/2018	2017
Otros					

#### RESULTADOS PREVISTOS

<b>Variables y atributos a difundir:</b> Número de actuaciones llevadas a cabo por el Comité Andaluz de Disciplina Deportiva de Andalucía según tipo de actuación, federación, provincia y año
<b>Modificaciones/Observaciones:</b>

**PRODUCTOS DE DIFUSIÓN EN 2018**

**MODIFICACIONES/OBSERVACIONES**

Denominación de Producto: Base de datos de Resoluciones, Acuerdos, Dictámenes e Informes del Comité Andaluz de Disciplina Deportiva	Estadística de la Base de Datos de Resoluciones, Acuerdos, Dictámenes e Informes del Comité Andaluz de Disciplina Deportiva
Tipo de Producto: Tablas y Gráficos	
Url: <a href="http://www.juntadeandalucia.es/turismoydeporte/turismoydeporte/opencms/estadisticas-consejeria/deporte">http://www.juntadeandalucia.es/turismoydeporte/turismoydeporte/opencms/estadisticas-consejeria/deporte</a>	
Canal o Medio de difusión: Internet	
Periodicidad del Producto de difusión: Anual	
Desagregación Territorial de resultados: Provincial	

Denominación de Producto:	
Tipo de Producto:	
Url:	
Canal o Medio de difusión:	
Periodicidad del Producto de difusión:	
Desagregación Territorial de resultados:	

Denominación de otros productos:
Modificaciones/Observaciones:

**USO Y UTILIZACIÓN DE RESULTADOS**

Perfil de Usuarios	Usuarios internos de la Consejería, usuarios externos: ciudadanía, Administraciones Públicas, organizaciones y empresas
Solicitudes de datos	
Accesos en Web	89
Impacto en medios	
Referencias técnicas	
Normas y planes	Planificación en materia deportiva

**COSTE MÁXIMO ESTIMADO EN 2018**

**COSTE ECONÓMICO REAL EN 2018**

Coste: No genera coste externo	No ha generado coste externo
--------------------------------	------------------------------

NIVEL DE EJECUCIÓN DE LA ACTIVIDAD	Total	X	Parcial		Nulo	
Motivos del nivel de ejecución en caso de Parcial o Nulo:						

Evaluación PECA 2018	Oferta de alojamiento turístico en Andalucía	05.09.01
-------------------------	----------------------------------------------	----------

<b>Tipo actividad:</b> Estadística	<b>Organismo responsable:</b> Consejería de Turismo y Deporte	<b>Tema:</b> 5. Actividad económica y tejido empresarial
<b>Etapas de desarrollo:</b> Operación	<b>Objeto:</b> Producción	<b>Subtema:</b> 5.09 Turismo y hostelería
<b>Tipo de recogida:</b> Fuente administrativa		<b>Cumplimiento ejes:</b> Cohesión y Políticas Públicas

<b>Objetivo:</b> Analizar cuantitativa y cualitativamente la oferta existente en los establecimientos turísticos de Andalucía
<b>Modificaciones/Observaciones:</b>
<b>Sujeto informante:</b> Consejería de Turismo y Deporte y establecimientos de alojamiento turístico
<b>Modificaciones/Observaciones:</b>
<b>Variables y atributos objeto de estudio:</b> Altas, bajas y modificaciones de establecimientos de alojamiento turístico
<b>Modificaciones/Observaciones:</b>

#### TRABAJOS PREVISTOS EN 2018

Fase	Descripción tarea	Periodicidad	Desagregación territorial	Fecha realización	Fecha referencia datos
Estudios previos y diseño					
Recogida y grabación de información	Recogida de información	Mensual	Puntual	Ene-Dic/2018	Ene-Dic/2018
Tratamiento de datos y control de calidad	Tratamiento de datos	Mensual	Puntual	Ene-Dic/2018	Ene-Dic/2018
Obtención y difusión de resultados	Difusión de resultados	Anual	Provincial, Municipal	Jun/2018	2017
Otros					

#### TRABAJOS EJECUTADOS EN 2018

Fase	Descripción tarea	Periodicidad	Desagregación territorial	Fecha realización	Fecha referencia datos
Estudios previos y diseño					
Recogida y grabación de información	Recogida de información	Mensual	Puntual	Ene-Dic/2018	Ene-Dic/2018
Tratamiento de datos y control de calidad	Tratamiento de datos	Mensual	Puntual	Ene-Dic/2018	Ene-Dic/2018
Obtención y difusión de resultados	Difusión de resultados	Anual	Provincial, Municipal	7/Jun/2018	2017
Otros					

#### RESULTADOS PREVISTOS

<b>Variables y atributos a difundir:</b> Tipología y categoría de establecimientos turísticos a nivel provincial. Número de establecimientos y plazas
<b>Modificaciones/Observaciones:</b>

**PRODUCTOS DE DIFUSIÓN EN 2018**

**MODIFICACIONES/OBSERVACIONES**

Denominación de Producto: Oferta de alojamiento turístico de Andalucía. Año 2017	Oferta de alojamiento turístico de Andalucía
Tipo de Producto: Tablas e Informes	Informes
Url: <a href="http://www.juntadeandalucia.es/turismoydeporte/opencms/areas/servicios/centro-documentacion/publicaciones/turismo/La-oferta-turistica-de-Andalucia/">http://www.juntadeandalucia.es/turismoydeporte/opencms/areas/servicios/centro-documentacion/publicaciones/turismo/La-oferta-turistica-de-Andalucia/</a>	
Canal o Medio de difusión: Internet	
Periodicidad del Producto de difusión: Anual	
Desagregación Territorial de resultados: Municipal y Provincial	

Denominación de Producto:	
Tipo de Producto:	
Url:	
Canal o Medio de difusión:	
Periodicidad del Producto de difusión:	
Desagregación Territorial de resultados:	

Denominación de otros productos:
Modificaciones/Observaciones:

**USO Y UTILIZACIÓN DE RESULTADOS**

Perfil de Usuarios	Agentes sector turístico, ciudadanía, Administraciones Públicas, entidades privadas
Solicitudes de datos	14
Accesos en Web	847
Impacto en medios	
Referencias técnicas	
Normas y planes	

**COSTE MÁXIMO ESTIMADO EN 2018**

**COSTE ECONÓMICO REAL EN 2018**

Coste: No genera coste externo	No ha generado coste externo
--------------------------------	------------------------------

<b>NIVEL DE EJECUCIÓN DE LA ACTIVIDAD</b>	<b>Total</b>	<b>X</b>	<b>Parcial</b>		<b>Nulo</b>	
Motivos del nivel de ejecución en caso de Parcial o Nulo:						

Evaluación PECA 2018	Segmentos turísticos en Andalucía	05.09.05
-------------------------	-----------------------------------	----------

<b>Tipo actividad:</b> Estadística	<b>Organismo responsable:</b> Consejería de Turismo y Deporte	<b>Tema:</b> 5. Actividad económica y tejido empresarial
<b>Etapas de desarrollo:</b> Operación	<b>Objeto:</b> Producción	<b>Subtema:</b> 5.09 Turismo y hostelería
<b>Tipo de recogida:</b> Observación directa	<b>Cumplimiento ejes:</b> Cohesión, Género y Políticas Públicas	

<b>Objetivo:</b> Realizar estudios más específicos que permitan un mejor conocimiento sobre grupos de turistas que responden a una misma motivación para adaptar mejor la oferta y las políticas turísticas
<b>Modificaciones/Observaciones:</b>
<b>Sujeto informante:</b> Turistas residentes y no residentes en la Comunidad Autónoma andaluza
<b>Modificaciones/Observaciones:</b>
<b>Variables y atributos objeto de estudio:</b> Actividad turística generada en la Comunidad Autónoma andaluza por los turistas con una determinada motivación
<b>Modificaciones/Observaciones:</b>

#### TRABAJOS PREVISTOS EN 2018

Fase	Descripción tarea	Periodicidad	Desagregación territorial	Fecha realización	Fecha referencia datos
Estudios previos y diseño					
Recogida y grabación de información	Recogida de información de oferta y demanda	Anual	Autonómica	Tri1/2018, 2018	2017, 2018
Tratamiento de datos y control de calidad	Tratamiento de datos	Anual	Autonómica	Tri2/2018	2017
Obtención y difusión de resultados	Difusión de los resultados	Anual	Autonómica	Jul/2018	2017
Otros					

#### TRABAJOS EJECUTADOS EN 2018

Fase	Descripción tarea	Periodicidad	Desagregación territorial	Fecha realización	Fecha referencia datos
Estudios previos y diseño					
Recogida y grabación de información	Recogida de información de oferta y demanda	Anual	Autonómica	Tri1/2018, 2018	2017, 2018
Tratamiento de datos y control de calidad	Tratamiento de datos	Anual	Autonómica	Tri2/2018	2017
Obtención y difusión de resultados	Difusión de los resultados: Turismo de Cruceros Difusión de resultados: Turismo de Golf	Anual	Autonómica	7/Jun/2018 27/Dic/2018	2017
Otros					

#### RESULTADOS PREVISTOS

<b>Variables y atributos a difundir:</b> Número de turistas, gasto, estancia, hábitos de consumo turístico y valoración del destino
<b>Modificaciones/Observaciones:</b>

**PRODUCTOS DE DIFUSIÓN EN 2018**

**MODIFICACIONES/OBSERVACIONES**

Denominación de Producto: Turismo de cruceros	Turismo de cruceros en Andalucía
Tipo de Producto: Informes	
Url: <a href="http://www.juntadeandalucia.es/turismoydeporte/opencms/areas/servicios/centro-documentacion/publicaciones/turismo/Turismo-de-cruceros-en-Andalucia/">http://www.juntadeandalucia.es/turismoydeporte/opencms/areas/servicios/centro-documentacion/publicaciones/turismo/Turismo-de-cruceros-en-Andalucia/</a>	
Canal o Medio de difusión: Internet	
Periodicidad del Producto de difusión: Anual	
Desagregación Territorial de resultados: Autonómica	Provincial y Autonómica

Denominación de Producto: Turismo de golf en Andalucía	
Tipo de Producto: Informes	
Url: <a href="http://www.juntadeandalucia.es/turismoydeporte/opencms/areas/servicios/centro-documentacion/publicaciones/turismo/La-demanda-de-turismo-de-golf-en-Andalucia/">http://www.juntadeandalucia.es/turismoydeporte/opencms/areas/servicios/centro-documentacion/publicaciones/turismo/La-demanda-de-turismo-de-golf-en-Andalucia/</a>	
Canal o Medio de difusión: Internet	
Periodicidad del Producto de difusión: Anual	
Desagregación Territorial de resultados: Autonómica	

Denominación de otros productos:
Modificaciones/Observaciones:

**USO Y UTILIZACIÓN DE RESULTADOS**

Perfil de Usuarios	Agentes sector turístico, instituciones públicas, entidades privadas, universidades, etc.
Solicitudes de datos	25
Accesos en Web	3052
Impacto en medios	
Referencias técnicas	
Normas y planes	

**COSTE MÁXIMO ESTIMADO EN 2018**

**COSTE ECONÓMICO REAL EN 2018**

Coste: 25.000,00€	958,32€
-------------------	---------

<b>NIVEL DE EJECUCIÓN DE LA ACTIVIDAD</b>	<b>Total</b>	<b>X</b>	<b>Parcial</b>		<b>Nulo</b>	
Motivos del nivel de ejecución en caso de Parcial o Nulo:						

Evaluación PECA 2018	Balance del año turístico en Andalucía	05.09.06
-------------------------	----------------------------------------	----------

<b>Tipo actividad:</b> Estadística	<b>Organismo responsable:</b> Consejería de Turismo y Deporte	<b>Tema:</b> 5. Actividad económica y tejido empresarial
<b>Etapa de desarrollo:</b> Operación	<b>Objeto:</b> Difusión	<b>Subtema:</b> 5.09 Turismo y hostelería
<b>Tipo de recogida:</b> Recopilación o Síntesis	<b>Cumplimiento ejes:</b> Cohesión, Género y Políticas Públicas	

<b>Objetivo:</b> Ofrecer una visión detallada del comportamiento del turismo en la Comunidad Autónoma andaluza, analizando las principales variables tanto de oferta como de demanda
<b>Modificaciones/Observaciones:</b>
<b>Sujeto informante:</b> Organismos productores de estadísticas, Empresa Pública de Turismo Andaluz y Consejería de Turismo y Deporte
<b>Modificaciones/Observaciones:</b>
<b>Variables y atributos objeto de estudio:</b> Entorno económico, comportamientos del turismo, segmentos turísticos, demanda hotelera, oferta turística y excursionismo
<b>Modificaciones/Observaciones:</b>

#### TRABAJOS PREVISTOS EN 2018

Fase	Descripción tarea	Periodicidad	Desagregación territorial	Fecha realización	Fecha referencia datos
Estudios previos y diseño					
Recogida y grabación de información	Recogida de información	Anual	Multiterritorial	Tri1/2018	2017
Tratamiento de datos y control de calidad	Tratamiento de datos	Anual	Multiterritorial	Tri1/2018	2017
Obtención y difusión de resultados	Difusión de resultados	Anual	Multiterritorial	Oct/2018	2017
Otros					

#### TRABAJOS EJECUTADOS EN 2018

Fase	Descripción tarea	Periodicidad	Desagregación territorial	Fecha realización	Fecha referencia datos
Estudios previos y diseño					
Recogida y grabación de información	Recogida de información	Anual	Multiterritorial	Tri1/2018	2017
Tratamiento de datos y control de calidad	Tratamiento de datos	Anual	Multiterritorial	Tri1/2018	2017
Obtención y difusión de resultados	Difusión de resultados	Anual	Multiterritorial	27/Dic/2018	2017
Otros					

#### RESULTADOS PREVISTOS

<b>Variables y atributos a difundir:</b> Oferta y demanda del turismo en Andalucía como por ejemplo: establecimientos, plazas, medio de transporte, gastos, pernoctaciones, llegadas a aeropuertos, organización del viaje, empleo...
<b>Modificaciones/Observaciones:</b>

**PRODUCTOS DE DIFUSIÓN EN 2018**

**MODIFICACIONES/OBSERVACIONES**

Denominación de Producto: Balance del Año Turístico en Andalucía. Año 2017	Balance del Año Turístico en Andalucía
Tipo de Producto: Informes	
Url: <a href="http://www.juntadeandalucia.es/turismoydeporte/opencms/areas/servicios/centro-documentacion/publicaciones/turismo/Balance-del-ano-turistico-en-Andalucia-BATA/">http://www.juntadeandalucia.es/turismoydeporte/opencms/areas/servicios/centro-documentacion/publicaciones/turismo/Balance-del-ano-turistico-en-Andalucia-BATA/</a>	
Canal o Medio de difusión: Internet	
Periodicidad del Producto de difusión: Anual	
Desagregación Territorial de resultados: Multiterritorial	

Denominación de Producto:	
Tipo de Producto:	
Url:	
Canal o Medio de difusión:	
Periodicidad del Producto de difusión:	
Desagregación Territorial de resultados:	

Denominación de otros productos:
Modificaciones/Observaciones:

**USO Y UTILIZACIÓN DE RESULTADOS**

Perfil de Usuarios	Agentes sector turístico, instituciones públicas, entidades privadas, universidades, etc.
Solicitudes de datos	323
Accesos en Web	50
Impacto en medios	
Referencias técnicas	
Normas y planes	

**COSTE MÁXIMO ESTIMADO EN 2018**

**COSTE ECONÓMICO REAL EN 2018**

Coste: No genera coste externo	No ha generado coste externo
--------------------------------	------------------------------

<b>NIVEL DE EJECUCIÓN DE LA ACTIVIDAD</b>	<b>Total</b>	<b>X</b>	<b>Parcial</b>		<b>Nulo</b>	
Motivos del nivel de ejecución en caso de Parcial o Nulo:						



Evaluación PECA 2018	Informe mensual de coyuntura del movimiento hotelero de Andalucía	05.09.07
-------------------------	-------------------------------------------------------------------	----------

<b>Tipo actividad:</b> Estadística	<b>Organismo responsable:</b> Consejería de Turismo y Deporte	<b>Tema:</b> 5. Actividad económica y tejido empresarial
<b>Etapa de desarrollo:</b> Operación	<b>Objeto:</b> Producción	<b>Subtema:</b> 5.09 Turismo y hostelería
<b>Tipo de recogida:</b> Explotación de información estadística o cartográfica		<b>Cumplimiento ejes:</b> Cohesión y Políticas Públicas

<b>Objetivo:</b> Ofrecer la información que proporciona la Encuesta de Ocupación Hotelera mensualmente para Andalucía junto con la previsión de evolución de las pernoctaciones y del grado de ocupación por provincias a corto plazo
<b>Modificaciones/Observaciones:</b>
<b>Sujeto informante:</b> Instituto Nacional de Estadística
<b>Modificaciones/Observaciones:</b>
<b>Variables y atributos objeto de estudio:</b> Ocupación en los establecimientos hoteleros existentes en el territorio andaluz
<b>Modificaciones/Observaciones:</b>

#### TRABAJOS PREVISTOS EN 2018

Fase	Descripción tarea	Periodicidad	Desagregación territorial	Fecha realización	Fecha referencia datos
Estudios previos y diseño					
Recogida y grabación de información	Recogida de información	Mensual	Provincial	Ene-Dic/2018	Dic/2017-Nov/2018
Tratamiento de datos y control de calidad	Tratamiento de datos	Mensual	Provincial	Ene-Dic/2018	Dic/2017-Nov/2018
Obtención y difusión de resultados	Difusión de resultados	Mensual, Anual	Provincial	Ene-Dic/2018 15/May/2018	Dic/2017- Nov/2018 2017
Otros					

#### TRABAJOS EJECUTADOS EN 2018

Fase	Descripción tarea	Periodicidad	Desagregación territorial	Fecha realización	Fecha referencia datos
Estudios previos y diseño					
Recogida y grabación de información	Recogida de información	Mensual	Provincial	Ene-Dic/2018	Dic/2017-Nov/2018
Tratamiento de datos y control de calidad	Tratamiento de datos	Mensual	Provincial	Ene-Dic/2018	Dic/2017-Nov/2018
Obtención y difusión de resultados	Difusión de resultados	Mensual, Anual	Provincial	26/Feb/2018, 12/Abr/2018, 12/Abr/2018, 16/May/2018, 7/Jun/2018, 5/Jul/2018, 6/Ago/2018, 4/Sep/2018, 2/Oct/2018, 31/Oct/2018, 30/Nov/2018, 16/Ene/2019 12/Abr/2018	Dic/2017, Ene/2018, Feb/2018, Mar/2018, Abr/2018, May/2018, Jun/2018, Jul/2018, Ago/2018, Sep/2018, Oct/2018, Nov/2018 2017
Otros					

**RESULTADOS PREVISTOS**

Variables y atributos a difundir: Viajeros/as, pernoctaciones, estancia media, cuota de mercado, empleo, grado de ocupación y plazas

Modificaciones/Observaciones:

**PRODUCTOS DE DIFUSIÓN EN 2018****MODIFICACIONES/OBSERVACIONES**

Denominación de Producto: Informe de coyuntura del movimiento hotelero en Andalucía	Coyuntura del movimiento hotelero en Andalucía. Informe Anual
Tipo de Producto: Informes	
Url: <a href="http://www.juntadeandalucia.es/turismoydeporte/opencms/areas/servicios/centro-documentacion/publicaciones/turismo/Informe-mensual-de-coyuntura-del-movimiento-hotelero-en-Andalucia/">http://www.juntadeandalucia.es/turismoydeporte/opencms/areas/servicios/centro-documentacion/publicaciones/turismo/Informe-mensual-de-coyuntura-del-movimiento-hotelero-en-Andalucia/</a>	
Canal o Medio de difusión: Internet	
Periodicidad del Producto de difusión: Anual y Mensual	Anual
Desagregación Territorial de resultados: Provincial	

Denominación de Producto:	Informe Mensual de Coyuntura del Movimiento Hotelero de andalucía
Tipo de Producto:	Informes
Url: <a href="http://www.juntadeandalucia.es/turismoydeporte/opencms/areas/servicios/centro-documentacion/publicaciones/turismo/Informe-mensual-de-coyuntura-del-movimiento-hotelero-en-Andalucia/">http://www.juntadeandalucia.es/turismoydeporte/opencms/areas/servicios/centro-documentacion/publicaciones/turismo/Informe-mensual-de-coyuntura-del-movimiento-hotelero-en-Andalucia/</a>	
Canal o Medio de difusión:	Internet
Periodicidad del Producto de difusión:	Mensual
Desagregación Territorial de resultados:	Provincial

Denominación de otros productos:

Modificaciones/Observaciones:

**USO Y UTILIZACIÓN DE RESULTADOS**

Perfil de Usuarios	Agentes sector turístico, instituciones públicas, entidades privadas, universidades, etc.
Solicitudes de datos	20
Accesos en Web	1588
Impacto en medios	
Referencias técnicas	
Normas y planes	

**COSTE MÁXIMO ESTIMADO EN 2018****COSTE ECONÓMICO REAL EN 2018**

Coste: No genera coste externo	No ha generado coste externo
--------------------------------	------------------------------

NIVEL DE EJECUCIÓN DE LA ACTIVIDAD	Total	X	Parcial		Nulo	
Motivos del nivel de ejecución en caso de Parcial o Nulo:						

Evaluación PECA 2018	Informe mensual de coyuntura del movimiento aeroportuario en Andalucía	07.03.01
-------------------------	------------------------------------------------------------------------	----------

Tipo actividad: Estadística	Organismo responsable: Consejería de Turismo y Deporte	Tema: 7. Transporte y movilidad
Etapa de desarrollo: Operación	Objeto: Producción	Subtema: 7.03 Tráfico y movilidad
Tipo de recogida: Recopilación o Síntesis		Cumplimiento ejes: Cohesión y Políticas Públicas

Objetivo: Ofrecer la información que proporciona AENA mensualmente para Andalucía
Modificaciones/Observaciones:
Sujeto informante: AENA (Aeropuertos Españoles y Navegación Aérea)
Modificaciones/Observaciones:
Variables y atributos objeto de estudio: Movimiento de personas y aviones que se produce en los aeropuertos andaluces
Modificaciones/Observaciones:

#### TRABAJOS PREVISTOS EN 2018

Fase	Descripción tarea	Periodicidad	Desagregación territorial	Fecha realización	Fecha referencia datos
Estudios previos y diseño					
Recogida y grabación de información	Recogida de información	Mensual	Puntual	Ene-Dic/2018	Dic/2017-Nov/2018
Tratamiento de datos y control de calidad	Tratamiento de datos	Mensual	Puntual	Ene-Dic/2018	Dic/2017-Nov/2018
Obtención y difusión de resultados	Difusión de resultados	Mensual, Anual	Puntual	Ene-Dic/2018 Mar/2018	Dic/2017-Nov/2018 2017
Otros					

#### TRABAJOS EJECUTADOS EN 2018

Fase	Descripción tarea	Periodicidad	Desagregación territorial	Fecha realización	Fecha referencia datos
Estudios previos y diseño					
Recogida y grabación de información	Recogida de información	Mensual	Puntual	Ene-Dic/2018	Dic/2017-Nov/2018
Tratamiento de datos y control de calidad	Tratamiento de datos	Mensual	Puntual	Ene-Dic/2018	Dic/2017-Nov/2018
Obtención y difusión de resultados	Difusión de resultados	Mensual, Anual	Puntual	29/Ene/2018, 27/Feb/2018, 12/Abr/2018, 16/May/2018, 21/Jun/2018, 7/Jun/2018, 31/Jul/2018, 29/Ago/2018, 2/Oct/2018, 24/Oct/2018, 26/Nov/2018, 16/Ene/2019 12/Abr/2018	Dic/2017, Ene/2018, Feb/2018, Mar/2018, May/2018, Abr/2018, Jun/2018, Jul/2018, Ago/2018, Sep/2018, Oct/2018, Nov/2018 2017
Otros					

**RESULTADOS PREVISTOS**

Variables y atributos a difundir: Pasajeros/as, aeronaves, cuota nacional (distinguiendo entre españoles y extranjeros) y tipo de compañía (bajo coste / tradicional)

Modificaciones/Observaciones:

**PRODUCTOS DE DIFUSIÓN EN 2018****MODIFICACIONES/OBSERVACIONES**

Denominación de Producto: Informe de coyuntura del movimiento aeroportuario en Andalucía	Coyuntura del movimiento aeroportuario en Andalucía. Informe Anual
Tipo de Producto: Informes	
Url: <a href="http://www.juntadeandalucia.es/turismoydeporte/opencms/areas/servicios/centro-documentacion/publicaciones/turismo/Informe-mensual-de-coyuntura-del-movimiento-aeroportuario-en-Andalucia/">http://www.juntadeandalucia.es/turismoydeporte/opencms/areas/servicios/centro-documentacion/publicaciones/turismo/Informe-mensual-de-coyuntura-del-movimiento-aeroportuario-en-Andalucia/</a>	
Canal o Medio de difusión: Internet	
Periodicidad del Producto de difusión: Anual y Mensual	Anual
Desagregación Territorial de resultados: Puntual	

Denominación de Producto:	Informe mensual de coyuntura del movimiento aeroportuario de Andalucía
Tipo de Producto:	Informes
Url: <a href="http://www.juntadeandalucia.es/turismoydeporte/opencms/areas/servicios/centro-documentacion/publicaciones/turismo/Informe-mensual-de-coyuntura-del-movimiento-aeroportuario-en-Andalucia/">http://www.juntadeandalucia.es/turismoydeporte/opencms/areas/servicios/centro-documentacion/publicaciones/turismo/Informe-mensual-de-coyuntura-del-movimiento-aeroportuario-en-Andalucia/</a>	
Canal o Medio de difusión:	Internet
Periodicidad del Producto de difusión:	Mensual
Desagregación Territorial de resultados:	Puntual

Denominación de otros productos:

Modificaciones/Observaciones:

**USO Y UTILIZACIÓN DE RESULTADOS**

Perfil de Usuarios	Agentes sector turístico, instituciones públicas, entidades privadas, universidades, etc.
Solicitudes de datos	62
Accesos en Web	885
Impacto en medios	
Referencias técnicas	
Normas y planes	

**COSTE MÁXIMO ESTIMADO EN 2018****COSTE ECONÓMICO REAL EN 2018**

Coste: No genera coste externo	No ha generado coste externo
--------------------------------	------------------------------

NIVEL DE EJECUCIÓN DE LA ACTIVIDAD	Total	X	Parcial		Nulo	
Motivos del nivel de ejecución en caso de Parcial o Nulo:						

Evaluación PECA 2018	Estadísticas asistenciales del Centro Andaluz de Medicina del Deporte	03.01.30
-------------------------	-----------------------------------------------------------------------	----------

<b>Tipo actividad:</b> Estadística	<b>Organismo responsable:</b> Consejería de Turismo y Deporte	<b>Tema:</b> 3. Uso del tiempo
<b>Etapa de desarrollo:</b> Proyecto	<b>Objeto:</b> Producción	<b>Subtema:</b> 3.01 Cultura, deporte y ocio
<b>Tipo de recogida:</b> Fuente administrativa	<b>Cumplimiento ejes:</b> Cohesión, Género y Políticas Públicas	

<b>Objetivo:</b> Suministrar información sobre la actividad asistencial prestada a los deportistas andaluces por el Centro Andaluz de Medicina del Deporte a través de sus distintos servicios médico-sanitarios, obteniendo información estadística referente a la población que utiliza tales servicios
<b>Modificaciones/Observaciones:</b>
<b>Sujeto informante:</b> Centro Andaluz de Medicina del Deporte (Consejería de Turismo y Deporte)
<b>Modificaciones/Observaciones:</b>
<b>Variables y atributos objeto de estudio:</b> Información estadística sobre la actividad asistencial que realiza el Centro Andaluz de Medicina del Deporte, en todas sus sedes, a los deportistas andaluces a través de sus distintos servicios médico-deportivos
<b>Modificaciones/Observaciones:</b>

#### TRABAJOS PREVISTOS EN 2018

Fase	Descripción tarea	Periodicidad	Desagregación territorial	Fecha realización	Fecha referencia datos
Estudios previos y diseño					
Recogida y grabación de información	Recogida de la información	Anual	Provincial	Ene/2018	2017
Tratamiento de datos y control de calidad	Tratamiento de datos	Anual	Provincial	Ene-Feb/2018	2017
Obtención y difusión de resultados	Difusión de resultados	Anual	Provincial	Feb/2018	2017
Otros					

#### TRABAJOS EJECUTADOS EN 2018

Fase	Descripción tarea	Periodicidad	Desagregación territorial	Fecha realización	Fecha referencia datos
Estudios previos y diseño					
Recogida y grabación de información	Recogida de la información	Anual	Provincial	Feb/2018	2017
Tratamiento de datos y control de calidad	Tratamiento de datos	Anual	Provincial	Jul-Sep/2018	2017
Obtención y difusión de resultados	Difusión de resultados	Anual	Provincial	30/Ago/2018	2017
Otros					

#### RESULTADOS PREVISTOS

<b>Variables y atributos a difundir:</b> Perfil de los deportistas andaluces atendidos por el Centro Andaluz de Medicina del Deporte según sexo, edad, programa asistencial, federación y provincia. Número y caracterización de las visitas y consultas atendidas en las diferentes sedes del Centro Andaluz de Medicina del Deporte
<b>Modificaciones/Observaciones:</b>

**PRODUCTOS DE DIFUSIÓN EN 2018**

**MODIFICACIONES/OBSERVACIONES**

Denominación de Producto: Estadísticas asistenciales del Centro Andaluz de Medicina del Deporte	
Tipo de Producto: Tablas y Gráficos	
Url: <a href="http://www.juntadeandalucia.es/turismoydeporte/turismoydeporte/opencms/estadisticas-consejeria/deporte">http://www.juntadeandalucia.es/turismoydeporte/turismoydeporte/opencms/estadisticas-consejeria/deporte</a>	
Canal o Medio de difusión: Internet	
Periodicidad del Producto de difusión: Anual	
Desagregación Territorial de resultados: Provincial	

Denominación de Producto:	
Tipo de Producto:	
Url:	
Canal o Medio de difusión:	
Periodicidad del Producto de difusión:	
Desagregación Territorial de resultados:	

Denominación de otros productos:	
Modificaciones/Observaciones:	

**USO Y UTILIZACIÓN DE RESULTADOS**

Perfil de Usuarios	Ciudadanos, Administraciones Públicas, organismo y empresas
Solicitudes de datos	
Accesos en Web	18
Impacto en medios	
Referencias técnicas	
Normas y planes	

**COSTE MÁXIMO ESTIMADO EN 2018**

**COSTE ECONÓMICO REAL EN 2018**

Coste: No genera coste externo	No ha generado coste externo
--------------------------------	------------------------------

NIVEL DE EJECUCIÓN DE LA ACTIVIDAD	Total	X	Parcial		Nulo	
Motivos del nivel de ejecución en caso de Parcial o Nulo:						

Evaluación PECA 2018	Estadística de hábitos y actitudes de la población andaluza ante el deporte	03.01.31
-------------------------	-----------------------------------------------------------------------------	----------

<b>Tipo actividad:</b> Estadística	<b>Organismo responsable:</b> Consejería de Turismo y Deporte	<b>Tema:</b> 3. Uso del tiempo
<b>Etapa de desarrollo:</b> Proyecto	<b>Objeto:</b> Producción	<b>Subtema:</b> 3.01 Cultura, deporte y ocio
<b>Tipo de recogida:</b> Observación directa	<b>Cumplimiento ejes:</b> Cohesión, Género y Políticas Públicas	

<b>Objetivo:</b> Estudiar la participación de la población andaluza de 16 o más años en las actividades deportivas y evaluar las actitudes sociológicas ante el deporte
<b>Modificaciones/Observaciones:</b>
<b>Sujeto informante:</b> Población residente en Andalucía de 16 o más años
<b>Modificaciones/Observaciones:</b>
<b>Variables y atributos objeto de estudio:</b> Participación en actividades deportivas, lugares de práctica deportiva, deportes practicados, asociacionismo, motivos de práctica, no práctica y abandono, participación pasiva, actividades de tiempo libre
<b>Modificaciones/Observaciones:</b>

#### TRABAJOS PREVISTOS EN 2018

Fase	Descripción tarea	Periodicidad	Desagregación territorial	Fecha realización	Fecha referencia datos
Estudios previos y diseño					
Recogida y grabación de información					
Tratamiento de datos y control de calidad	Tratamiento de datos	Quinquenal	Provincial	Tri1/2018	2017
Obtención y difusión de resultados	Difusión de resultados	Quinquenal	Provincial	Mar/2018	2017
Otros					

#### TRABAJOS EJECUTADOS EN 2018

Fase	Descripción tarea	Periodicidad	Desagregación territorial	Fecha realización	Fecha referencia datos
Estudios previos y diseño					
Recogida y grabación de información					
Tratamiento de datos y control de calidad	Tratamiento de datos	Quinquenal	Provincial	Tri1/2018	2017
Obtención y difusión de resultados	Difusión de resultados	Quinquenal	Provincial	May/2018	2017
Otros					

#### RESULTADOS PREVISTOS

<b>Variables y atributos a difundir:</b> Práctica deportiva y actividades de tiempo libre en función de distintas variables sociodemográficas (género, edad, tamaño municipio, provincia), lugares de práctica, deportes practicados, asociacionismo deportivo, demanda deportiva pasiva, motivos de práctica, no práctica y abandono de la práctica deportiva
<b>Modificaciones/Observaciones:</b>

**PRODUCTOS DE DIFUSIÓN EN 2018**

**MODIFICACIONES/OBSERVACIONES**

Denominación de Producto: Hábitos y actitudes de la población andaluza ante el deporte, 2017	Hábitos y actitudes de la población andaluza ante el deporte
Tipo de Producto: Informes	
Url: <a href="http://www.juntadeandalucia.es/turismoydeporte/turismoydeporte/opencms/estadisticas-consejeria/deporte">http://www.juntadeandalucia.es/turismoydeporte/turismoydeporte/opencms/estadisticas-consejeria/deporte</a>	
Canal o Medio de difusión: Internet	
Periodicidad del Producto de difusión: Quinquenal	
Desagregación Territorial de resultados: Provincial	

Denominación de Producto:	
Tipo de Producto:	
Url:	
Canal o Medio de difusión:	
Periodicidad del Producto de difusión:	
Desagregación Territorial de resultados:	

Denominación de otros productos:	
Modificaciones/Observaciones:	

**USO Y UTILIZACIÓN DE RESULTADOS**

Perfil de Usuarios	Agentes del sector público y privado, enfoque especial a PYMES
Solicitudes de datos	
Accesos en Web	488
Impacto en medios	
Referencias técnicas	
Normas y planes	

**COSTE MÁXIMO ESTIMADO EN 2018**

**COSTE ECONÓMICO REAL EN 2018**

Coste: No genera coste externo	No ha generado coste externo
--------------------------------	------------------------------

<b>NIVEL DE EJECUCIÓN DE LA ACTIVIDAD</b>	<b>Total</b>	<b>X</b>	<b>Parcial</b>		<b>Nulo</b>	
Motivos del nivel de ejecución en caso de Parcial o Nulo:						



Evaluación PECA 2018	Cuentas satélite del turismo en Andalucía	05.02.03
-------------------------	-------------------------------------------	----------

<b>Tipo actividad:</b> Estadística	<b>Organismo responsable:</b> Consejería de Turismo y Deporte	<b>Tema:</b> 5. Actividad económica y tejido empresarial
<b>Etapa de desarrollo:</b> Proyecto	<b>Objeto:</b> Producción	<b>Subtema:</b> 5.02 Cuentas satélites y monetarias
<b>Tipo de recogida:</b> Explotación de información estadística o cartográfica		<b>Cumplimiento ejes:</b> Cohesión y Políticas Públicas

<b>Objetivo:</b> Obtener información que permita cuantificar la actividad económica del turismo en Andalucía y su relación con el resto de las actividades de la economía andaluza
<b>Modificaciones/Observaciones:</b>
<b>Sujeto informante:</b> Instituto Nacional de Estadística, Instituto de Estudios Turísticos, Instituto de Estadística y Cartografía de Andalucía y Consejería de Turismo y Deporte
<b>Modificaciones/Observaciones:</b>
<b>Variables y atributos objeto de estudio:</b> Productos y servicios turísticos de la actividad económica del turismo en la Comunidad Autónoma de Andalucía
<b>Modificaciones/Observaciones:</b>

#### TRABAJOS PREVISTOS EN 2018

Fase	Descripción tarea	Periodicidad	Desagregación territorial	Fecha realización	Fecha referencia datos
Estudios previos y diseño	Especificación ramas de actividad y tablas	Quinquenal	Autonómica	2018	2015
Recogida y grabación de información	Recogida de información	Quinquenal	Autonómica	2018	2015
Tratamiento de datos y control de calidad	Tratamiento de datos	Quinquenal	Autonómica	2018	2015
Obtención y difusión de resultados					
Otros					

#### TRABAJOS EJECUTADOS EN 2018

Fase	Descripción tarea	Periodicidad	Desagregación territorial	Fecha realización	Fecha referencia datos
Estudios previos y diseño	Especificación ramas de actividad y tablas	Quinquenal	Autonómica	2018	2015
Recogida y grabación de información	Recogida de información	Quinquenal	Autonómica	2018	2015
Tratamiento de datos y control de calidad	Tratamiento de datos	Quinquenal	Autonómica	2018	2015
Obtención y difusión de resultados					
Otros					

#### RESULTADOS PREVISTOS

<b>Variables y atributos a difundir:</b>
<b>Modificaciones/Observaciones:</b>

**PRODUCTOS DE DIFUSIÓN EN 2018****MODIFICACIONES/OBSERVACIONES**

Denominación de Producto:	
Tipo de Producto:	
Url:	
Canal o Medio de difusión:	
Periodicidad del Producto de difusión:	
Desagregación Territorial de resultados:	

Denominación de Producto:	
Tipo de Producto:	
Url:	
Canal o Medio de difusión:	
Periodicidad del Producto de difusión:	
Desagregación Territorial de resultados:	

Denominación de otros productos:
Modificaciones/Observaciones:

**USO Y UTILIZACIÓN DE RESULTADOS**

Perfil de Usuarios	
Solicitudes de datos	
Accesos en Web	
Impacto en medios	
Referencias técnicas	
Normas y planes	

**COSTE MÁXIMO ESTIMADO EN 2018****COSTE ECONÓMICO REAL EN 2018**

Coste: No genera coste externo	No ha generado coste externo
--------------------------------	------------------------------

<b>NIVEL DE EJECUCIÓN DE LA ACTIVIDAD</b>	<b>Total</b>	<b>X</b>	<b>Parcial</b>		<b>Nulo</b>	
Motivos del nivel de ejecución en caso de Parcial o Nulo:						

Evaluación PECA 2018	Turismo de eventos	05.09.08
-------------------------	--------------------	----------

<b>Tipo actividad:</b> Estadística	<b>Organismo responsable:</b> Consejería de Turismo y Deporte	<b>Tema:</b> 5. Actividad económica y tejido empresarial
<b>Etapas de desarrollo:</b> Proyecto	<b>Objeto:</b> Producción	<b>Subtema:</b> 5.09 Turismo y hostelería
<b>Tipo de recogida:</b> Observación directa	<b>Cumplimiento ejes:</b> Cohesión, Género y Políticas Públicas	

<b>Objetivo:</b> Ofrecer información cuantitativa y cualitativa de los turistas que visitan Andalucía motivados por esta tipología de acontecimientos
<b>Modificaciones/Observaciones:</b>
<b>Sujeto informante:</b> Turistas asistentes al evento deportivo Campeonato de Motociclismo de Jerez
<b>Modificaciones/Observaciones:</b>
<b>Variables y atributos objeto de estudio:</b> Actividad turística generada por los turistas residentes y no residentes en la Comunidad Autónoma andaluza que asisten al evento analizado
<b>Modificaciones/Observaciones:</b>

#### TRABAJOS PREVISTOS EN 2018

Fase	Descripción tarea	Periodicidad	Desagregación territorial	Fecha realización	Fecha referencia datos
Estudios previos y diseño					
Recogida y grabación de información	Recogida de información del campeonato Moto GP Jerez	Anual	Puntual	Abr-May/2018	2018
Tratamiento de datos y control de calidad	Tratamiento de datos	Anual	Puntual	Abr-May/2018	2018
Obtención y difusión de resultados	Difusión resultados campeonato Moto GP Jerez	Anual	Puntual	Jun/2018	2018
Otros					

#### TRABAJOS EJECUTADOS EN 2018

Fase	Descripción tarea	Periodicidad	Desagregación territorial	Fecha realización	Fecha referencia datos
Estudios previos y diseño					
Recogida y grabación de información	Recogida de información del campeonato Moto GP Jerez	Anual	Puntual	Abr-May/2018	2018
Tratamiento de datos y control de calidad	Tratamiento de datos	Anual	Puntual	Abr-May/2018	2018
Obtención y difusión de resultados	Difusión resultados campeonato Moto GP Jerez	Anual	Puntual	27/Dic/2018	2017
Otros					

#### RESULTADOS PREVISTOS

<b>Variables y atributos a difundir:</b> Perfil sociodemográfico del turista, gasto realizado, estancia, tipo de alojamiento, transporte utilizado, organización del viaje, valoración del evento y del destino Andalucía
<b>Modificaciones/Observaciones:</b>

**PRODUCTOS DE DIFUSIÓN EN 2018**

**MODIFICACIONES/OBSERVACIONES**

Denominación de Producto: Turismo de eventos. Año 2018	Turismo de Eventos. Gran Premio de España de Motociclismo. Año 2017
Tipo de Producto: Informes	
Url: <a href="http://www.juntadeandalucia.es/turismoydeporte/turismoydeporte/opencms/areas/servicios/centro-documentacion/publicaciones/turismo/Repercusion-en-el-turismo-de-eventos-turisticos-y-deportivos">http://www.juntadeandalucia.es/turismoydeporte/turismoydeporte/opencms/areas/servicios/centro-documentacion/publicaciones/turismo/Repercusion-en-el-turismo-de-eventos-turisticos-y-deportivos</a>	
Canal o Medio de difusión: Internet	
Periodicidad del Producto de difusión: Anual	
Desagregación Territorial de resultados: Puntual	

Denominación de Producto:	
Tipo de Producto:	
Url:	
Canal o Medio de difusión:	
Periodicidad del Producto de difusión:	
Desagregación Territorial de resultados:	

Denominación de otros productos:	
Modificaciones/Observaciones:	

**USO Y UTILIZACIÓN DE RESULTADOS**

Perfil de Usuarios	Perfil de Usuarios, agentes sector turístico, instituciones públicas, entidades privadas, universidades, etc.
Solicitudes de datos	
Accesos en Web	
Impacto en medios	
Referencias técnicas	
Normas y planes	

**COSTE MÁXIMO ESTIMADO EN 2018**

**COSTE ECONÓMICO REAL EN 2018**

Coste: 20.000,00€	6.043,95€
-------------------	-----------

<b>NIVEL DE EJECUCIÓN DE LA ACTIVIDAD</b>	<b>Total</b>	<b>X</b>	<b>Parcial</b>		<b>Nulo</b>	
Motivos del nivel de ejecución en caso de Parcial o Nulo:						

Evaluación PECA 2018	Indicadores de satisfacción turística en Andalucía	05.09.10
-------------------------	----------------------------------------------------	----------

<b>Tipo actividad:</b> Estadística	<b>Organismo responsable:</b> Consejería de Turismo y Deporte	<b>Tema:</b> 5. Actividad económica y tejido empresarial
<b>Etapas de desarrollo:</b> Proyecto	<b>Objeto:</b> Producción	<b>Subtema:</b> 5.09 Turismo y hostelería
<b>Tipo de recogida:</b> Observación directa	<b>Cumplimiento ejes:</b> Cohesión y Políticas Públicas	

<b>Objetivo:</b> Identificar la importancia que tiene cada uno de los servicios demandados por el turista en su satisfacción global obteniendo una valoración de los servicios turísticos recibidos en función del cumplimiento de expectativas
<b>Modificaciones/Observaciones:</b>
<b>Sujeto informante:</b> Turista español, británico o alemán, que ha visitado Andalucía recientemente
<b>Modificaciones/Observaciones:</b>
<b>Variables y atributos objeto de estudio:</b> Satisfacción del turista con el fin de identificar tanto aquellas áreas de servicios donde pueda no estar cumpliéndose las expectativas del turista como áreas donde verdaderamente se cumplen y se satisfacen
<b>Modificaciones/Observaciones:</b>

#### TRABAJOS PREVISTOS EN 2018

Fase	Descripción tarea	Periodicidad	Desagregación territorial	Fecha realización	Fecha referencia datos
Estudios previos y diseño					
Recogida y grabación de información	Recogida de información	Trimestral	Autonómica	Tri1-Tri4/2018	2018
Tratamiento de datos y control de calidad	Tratamiento de datos	Trimestral	Autonómica	Tri1-Tri4/2018	2018
Obtención y difusión de resultados	Difusión de resultados	Anual	Autonómica	Jun/2018	2017
Otros					

#### TRABAJOS EJECUTADOS EN 2018

Fase	Descripción tarea	Periodicidad	Desagregación territorial	Fecha realización	Fecha referencia datos
Estudios previos y diseño					
Recogida y grabación de información	Recogida de información	Trimestral	Autonómica	Tri1-Tri4/2018	2018
Tratamiento de datos y control de calidad	Tratamiento de datos	Trimestral	Autonómica	Tri1-Tri4/2018	2018
Obtención y difusión de resultados	Difusión de resultados	Anual	Autonómica	5/Jul/2018	2017
Otros					

#### RESULTADOS PREVISTOS

<b>Variables y atributos a difundir:</b> Calidad, entorno natural y paisajístico, entorno social, oferta gastronómica, alojamiento
<b>Modificaciones/Observaciones:</b>

**PRODUCTOS DE DIFUSIÓN EN 2018**

**MODIFICACIONES/OBSERVACIONES**

Denominación de Producto: Indicadores de satisfacción turística en Andalucía. Año 2017	Indicadores de Satisfacción Turística
Tipo de Producto: Informes	
Url: <a href="http://www.juntadeandalucia.es/turismoydeporte/opencms/areas/servicios/centro-documentacion/publicaciones/turismo/Indicadores-de-satisfaccion-turistica-de-Andalucia/">http://www.juntadeandalucia.es/turismoydeporte/opencms/areas/servicios/centro-documentacion/publicaciones/turismo/Indicadores-de-satisfaccion-turistica-de-Andalucia/</a>	
Canal o Medio de difusión: Internet	
Periodicidad del Producto de difusión: Anual	
Desagregación Territorial de resultados: Autonómica	

Denominación de Producto:	
Tipo de Producto:	
Url:	
Canal o Medio de difusión:	
Periodicidad del Producto de difusión:	
Desagregación Territorial de resultados:	

Denominación de otros productos:
Modificaciones/Observaciones:

**USO Y UTILIZACIÓN DE RESULTADOS**

Perfil de Usuarios	Agentes sector turístico, instituciones públicas, entidades privadas, universidades.
Solicitudes de datos	2
Accesos en Web	379
Impacto en medios	
Referencias técnicas	
Normas y planes	

**COSTE MÁXIMO ESTIMADO EN 2018**

**COSTE ECONÓMICO REAL EN 2018**

Coste: 28.500,00€	22.944,92€
-------------------	------------

<b>NIVEL DE EJECUCIÓN DE LA ACTIVIDAD</b>	<b>Total</b>	<b>X</b>	<b>Parcial</b>		<b>Nulo</b>	
Motivos del nivel de ejecución en caso de Parcial o Nulo:						

Evaluación PECA 2018	Georreferenciación de los servicios turísticos ubicados en Andalucía	05.09.11
-------------------------	----------------------------------------------------------------------	----------

Tipo actividad: Cartográfica	Organismo responsable: Consejería de Turismo y Deporte	Tema: 5. Actividad económica y tejido empresarial
Etapa de desarrollo: Proyecto	Objeto: Producción	Subtema: 5.09 Turismo y hostelería
Tipo de recogida: Fuente administrativa		Cumplimiento ejes:

Objetivo: Georreferenciar los establecimientos turísticos ubicados en Andalucía
Modificaciones/Observaciones:
Sujeto informante: Consejería de Turismo y Deporte y el Instituto Estadística y Cartografía de Andalucía
Modificaciones/Observaciones:
Variables y atributos objeto de estudio: Establecimientos de alojamiento y servicios turísticos en Andalucía
Modificaciones/Observaciones:

#### TRABAJOS PREVISTOS EN 2018

Fase	Descripción tarea	Periodicidad	Desagregación territorial	Fecha realización	Fecha referencia datos
Estudios previos y diseño					
Recogida y grabación de información	Depuración de los datos RTA	Semestral	Puntual	Jun/2018, Dic/2018	May/2018, Nov/2018
Tratamiento de datos y control de calidad	Normalización de datos y georreferenciación de direcciones postales	Semestral	Puntual	Jun/2018, Dic/2018	May/2018, Nov/2018
Obtención y difusión de resultados	Realización de mapas y su publicación	Semestral	Puntual	27/Jun/2018, 21/Dic/2018	May/2018, Nov/2018
Otros					

#### TRABAJOS EJECUTADOS EN 2018

Fase	Descripción tarea	Periodicidad	Desagregación territorial	Fecha realización	Fecha referencia datos
Estudios previos y diseño					
Recogida y grabación de información	Depuración de los datos RTA	Mensual	Puntual	Ene-Dic 2018	Ene-Dic 2018
Tratamiento de datos y control de calidad	Normalización de datos y georreferenciación de direcciones postales	Mensual	Puntual	Ene-Dic 2018	Ene-Dic 2018
Obtención y difusión de resultados					
Otros					

#### RESULTADOS PREVISTOS

Variables y atributos a difundir: Establecimientos hoteleros por grupos y categorías, camping por categorías y oficinas de turismo
Modificaciones/Observaciones:

**PRODUCTOS DE DIFUSIÓN EN 2018**

**MODIFICACIONES/OBSERVACIONES**

Denominación de Producto: Mapa semestral de la distribución de los establecimientos hoteleros en Andalucía	
Tipo de Producto: Mapas	
Url:	
Canal o Medio de difusión: Internet	
Periodicidad del Producto de difusión: Semestral	
Desagregación Territorial de resultados: Puntual	

Denominación de Producto: Mapa semestral de la distribución de los campings en Andalucía	
Tipo de Producto: Mapas	
Url:	
Canal o Medio de difusión: Internet	
Periodicidad del Producto de difusión: Semestral	
Desagregación Territorial de resultados: Puntual	

Denominación de otros productos:
Modificaciones/Observaciones:

**USO Y UTILIZACIÓN DE RESULTADOS**

Perfil de Usuarios	
Solicitudes de datos	
Accesos en Web	
Impacto en medios	
Referencias técnicas	
Normas y planes	

**COSTE MÁXIMO ESTIMADO EN 2018**

**COSTE ECONÓMICO REAL EN 2018**

Coste: No genera coste externo	No ha generado coste externo
--------------------------------	------------------------------

NIVEL DE EJECUCIÓN DE LA ACTIVIDAD	Total	Parcial	X	Nulo
Motivos del nivel de ejecución en caso de Parcial o Nulo:	Pendiente de difusión			



## CONSEJERÍA DE CULTURA

Directorio de instituciones e infraestructuras culturales en Andalucía.....	522
Estadística de producción editorial de Andalucía.....	524
Estadística de bibliotecas públicas de Andalucía.....	526
Estadística de archivos de Andalucía.....	528
Estadística de museos públicos de Andalucía.....	530
Estadística de patrimonio histórico de Andalucía.....	532
Estadística de la Red de Espacios Culturales de Andalucía.....	534
Estadística sobre propiedad intelectual en Andalucía.....	536
Catálogo General del Patrimonio Histórico Andaluz.....	538
Sistema de Información Geográfica de la Consejería de Cultura.....	540
Cartografía del Patrimonio Cultural Andaluz.....	542
Centros urbanos andaluces declarados Conjuntos Históricos.....	544
Tejido empresarial de la cultura en Andalucía.....	546
Estadística de la Red de Centros de Documentación y Bibliotecas Especializadas de Andalucía.....	548

Evaluación PECA 2018	Directorio de instituciones e infraestructuras culturales en Andalucía	03.01.03
-------------------------	------------------------------------------------------------------------	----------

<b>Tipo actividad:</b> Estadística	<b>Organismo responsable:</b> Consejería de Cultura	<b>Tema:</b> 3. Uso del tiempo
<b>Eta de desarrollo:</b> Operación	<b>Objeto:</b> Producción	<b>Subtema:</b> 3.01 Cultura, deporte y ocio
<b>Tipo de recogida:</b> Fuente administrativa y Recopilación o Síntesis		<b>Cumplimiento ejes:</b> Cohesión y Políticas Públicas

<b>Objetivo:</b> Suministrar información sobre ubicación, organización, identificación, equipamiento y ámbito de influencia de las instituciones e infraestructuras culturales ubicadas en la Comunidad Autónoma de Andalucía, a fin de determinar las áreas territoriales y administrativas infradotadas en materia cultural
<b>Modificaciones/Observaciones:</b>
<b>Sujeto informante:</b> Consejería de Cultura y otros organismos productores de estadísticas
<b>Modificaciones/Observaciones:</b>
<b>Variables y atributos objeto de estudio:</b> Instituciones e infraestructuras culturales en Andalucía
<b>Modificaciones/Observaciones:</b>

#### TRABAJOS PREVISTOS EN 2018

Fase	Descripción tarea	Periodicidad	Desagregación territorial	Fecha realización	Fecha referencia datos
Estudios previos y diseño					
Recogida y grabación de información	Recogida de información	Anual	Multiterritorial	Sep-Nov/2018	2018
Tratamiento de datos y control de calidad	Tratamiento de datos	Anual	Multiterritorial	Oct-Dic/2018	2018
Obtención y difusión de resultados	Difusión de resultados	Anual	Provincial	Dic/2018	2018
Otros					

#### TRABAJOS EJECUTADOS EN 2018

Fase	Descripción tarea	Periodicidad	Desagregación territorial	Fecha realización	Fecha referencia datos
Estudios previos y diseño					
Recogida y grabación de información	Recogida de información	Anual	Multiterritorial	Nov-Dic/2018	2018
Tratamiento de datos y control de calidad	Tratamiento de datos	Anual	Multiterritorial	Dic/2018-Ene/2019	2018
Obtención y difusión de resultados	Difusión de resultados	Anual	Provincial	31/Ene/2019	2018
Otros					

**RESULTADOS PREVISTOS**

Variables y atributos a difundir: Número de instituciones e infraestructuras culturales según tipología y provincia andaluza
------------------------------------------------------------------------------------------------------------------------------

Modificaciones/Observaciones:
-------------------------------

**PRODUCTOS DE DIFUSIÓN EN 2018****MODIFICACIONES/OBSERVACIONES**

Denominación de Producto: Directorio de instituciones e infraestructuras culturales en Andalucía	
Tipo de Producto: Tablas y Gráficos	
Url: <a href="https://juntadeandalucia.es/organismos/cultura/servicios/estadisticas/detalle/35736.html">https://juntadeandalucia.es/organismos/cultura/servicios/estadisticas/detalle/35736.html</a>	
Canal o Medio de difusión: Internet	
Periodicidad del Producto de difusión: Anual	
Desagregación Territorial de resultados: Provincial	

Denominación de Producto:	
Tipo de Producto:	
Url:	
Canal o Medio de difusión:	
Periodicidad del Producto de difusión:	
Desagregación Territorial de resultados:	

Denominación de otros productos:
Modificaciones/Observaciones:

**USO Y UTILIZACIÓN DE RESULTADOS**

Perfil de Usuarios	Usuarios internos de la Consejería; usuarios externos: ciudadanía, AA.PP, organizaciones y empresas
Solicitudes de datos	1
Accesos en Web	265
Impacto en medios	
Referencias técnicas	
Normas y planes	Planificación en materia de cultura

**COSTE MÁXIMO ESTIMADO EN 2018****COSTE ECONÓMICO REAL EN 2018**

Coste: No genera coste externo	No ha generado coste externo
--------------------------------	------------------------------

<b>NIVEL DE EJECUCIÓN DE LA ACTIVIDAD</b>	<b>Total</b>	<b>X</b>	<b>Parcial</b>		<b>Nulo</b>	
Motivos del nivel de ejecución en caso de Parcial o Nulo:						

Evaluación PECA 2018	Estadística de producción editorial de Andalucía	03.01.04
-------------------------	--------------------------------------------------	----------

<b>Tipo actividad:</b> Estadística y Cartográfica	<b>Organismo responsable:</b> Consejería de Cultura	<b>Tema:</b> 3. Uso del tiempo
<b>Etapa de desarrollo:</b> Operación	<b>Objeto:</b> Producción	<b>Subtema:</b> 3.01 Cultura, deporte y ocio
<b>Tipo de recogida:</b> Fuente administrativa	<b>Cumplimiento ejes:</b> Cohesión y Políticas Públicas	

<b>Objetivo:</b> Conocer el volumen de producción de la industria editorial de Andalucía, así como la evolución del patrimonio bibliográfico andaluz, determinando el grado de eficacia y rentabilidad de los recursos empleados en el fomento de la actividad editorial
<b>Modificaciones/Observaciones:</b>
<b>Sujeto informante:</b> Consejería de Cultura
<b>Modificaciones/Observaciones:</b>
<b>Variables y atributos objeto de estudio:</b> Información administrativa sobre el material objeto de Depósito Legal ingresado en la Biblioteca de Andalucía y en las Bibliotecas Públicas del Estado de cada provincia andaluza
<b>Modificaciones/Observaciones:</b>

#### TRABAJOS PREVISTOS EN 2018

Fase	Descripción tarea	Periodicidad	Desagregación territorial	Fecha realización	Fecha referencia datos
Estudios previos y diseño					
Recogida y grabación de información	Recogida de información	Trimestral	Provincial	Ene/2018, Abr/2018, Jul/2018, Oct/2018	Tri4/2017-Tri3/2018
Tratamiento de datos y control de calidad	Tratamiento de datos	Trimestral	Provincial	Ene/2018, Abr/2018, Jul/2018, Oct/2018	2017, Tri1-Tri3/2018
Obtención y difusión de resultados	Difusión de resultados	Anual Trimestral	Provincial	Ene/2018 Abr/2018 Jul/2018 Oct/2018	2017 Tri1/2018 Tri2/2018 Tri3/2018
Otros					

#### TRABAJOS EJECUTADOS EN 2018

Fase	Descripción tarea	Periodicidad	Desagregación territorial	Fecha realización	Fecha referencia datos
Estudios previos y diseño					
Recogida y grabación de información	Recogida de información	Trimestral	Provincial	Ene/2018, Abr/2018, Jul/2018, Oct/2018	Tri4/2017-Tri3/2018
Tratamiento de datos y control de calidad	Tratamiento de datos	Trimestral	Provincial	Ene/2018, Abr/2018, Jul/2018, Oct/2018	2017, Tri1-Tri3/2018
Obtención y difusión de resultados	Difusión de resultados	Anual Trimestral	Provincial	30/Ene/2018 13/Abr/2018 12/Jul/2018 10/Oct/2018	2017 Tri1/2018 Tri2/2018 Tri3/2018
Otros					

**RESULTADOS PREVISTOS**

**Variables y atributos a difundir:** Número de documentos textuales (libros en papel, diarios, revistas, folletos, hojas sueltas...), documentos gráficos (carteles, mapas, planos, láminas, postales...), y documentos sonoros, audiovisuales y electrónicos (CD-audio y CDROM, DVD ROM, DVD vídeo, discos de vinilo...)

**Modificaciones/Observaciones:**

**PRODUCTOS DE DIFUSIÓN EN 2018****MODIFICACIONES/OBSERVACIONES**

<b>Denominación de Producto:</b> Estadística de producción editorial de Andalucía	
<b>Tipo de Producto:</b> Tablas, Gráficos y Mapas	
<b>Url:</b> <a href="https://juntadeandalucia.es/organismos/cultura/servicios/estadisticas/detalle/36196.html">https://juntadeandalucia.es/organismos/cultura/servicios/estadisticas/detalle/36196.html</a>	
<b>Canal o Medio de difusión:</b> Internet	
<b>Periodicidad del Producto de difusión:</b> Trimestral y Anual	
<b>Desagregación Territorial de resultados:</b> Provincial	

<b>Denominación de Producto:</b>	
<b>Tipo de Producto:</b>	
<b>Url:</b>	
<b>Canal o Medio de difusión:</b>	
<b>Periodicidad del Producto de difusión:</b>	
<b>Desagregación Territorial de resultados:</b>	

**Denominación de otros productos:**

**Modificaciones/Observaciones:**

**USO Y UTILIZACIÓN DE RESULTADOS**

<b>Perfil de Usuarios</b>	Usuarios internos de la Consejería; usuarios externos: ciudadanía, AA.PP, organizaciones y empresas
<b>Solicitudes de datos</b>	0
<b>Accesos en Web</b>	457
<b>Impacto en medios</b>	
<b>Referencias técnicas</b>	
<b>Normas y planes</b>	Planificación en materia de cultura

**COSTE MÁXIMO ESTIMADO EN 2018****COSTE ECONÓMICO REAL EN 2018**

<b>Coste:</b> No genera coste externo	No ha generado coste externo
---------------------------------------	------------------------------

<b>NIVEL DE EJECUCIÓN DE LA ACTIVIDAD</b>	<b>Total</b>	<b>X</b>	<b>Parcial</b>		<b>Nulo</b>	
Motivos del nivel de ejecución en caso de Parcial o Nulo:						

Evaluación PECA 2018	Estadística de bibliotecas públicas de Andalucía	03.01.05
-------------------------	--------------------------------------------------	----------

<b>Tipo actividad:</b> Estadística y Cartográfica	<b>Organismo responsable:</b> Consejería de Cultura	<b>Tema:</b> 3. Uso del tiempo
<b>Etapa de desarrollo:</b> Operación	<b>Objeto:</b> Producción	<b>Subtema:</b> 3.01 Cultura, deporte y ocio
<b>Tipo de recogida:</b> Observación directa	<b>Cumplimiento ejes:</b> Cohesión, Género y Políticas Públicas	

<b>Objetivo:</b> Suministrar información sobre las características y funcionamiento de las bibliotecas públicas de Andalucía y determinar de forma objetiva la dimensión social de los servicios bibliotecarios así como conocer la evolución de la población usuaria y su perfil, especificar los niveles de utilización y determinar el grado de eficacia y rentabilidad de los recursos empleados en atención bibliotecaria
<b>Modificaciones/Observaciones:</b>
<b>Sujeto informante:</b> Bibliotecas públicas o de uso público
<b>Modificaciones/Observaciones:</b>
<b>Variables y atributos objeto de estudio:</b> Información sobre la Biblioteca de Andalucía y todos los centros integrados en la Red de Bibliotecas Públicas de Andalucía
<b>Modificaciones/Observaciones:</b>

#### TRABAJOS PREVISTOS EN 2018

Fase	Descripción tarea	Periodicidad	Desagregación territorial	Fecha realización	Fecha referencia datos
Estudios previos y diseño					
Recogida y grabación de información	Recogida de información	Mensual	Puntual	Ene-Dic/2018	2017, 2018
Tratamiento de datos y control de calidad	Tratamiento de datos	Mensual	Multiterritorial	Ene-Dic/2018	2017, 2018
Obtención y difusión de resultados	Difusión de resultados (Biblioteca de Andalucía y BPE-BP)	Mensual Anual	Puntual	Ene-Dic/2018 Abr/2018	Nov/2017-Oct/2018 2017
	Difusión de resultados (Red de bibliotecas pública)	Anual	Municipal	Jun/2018 Dic/2018	2017 (Av.) 2017
Otros					

#### TRABAJOS EJECUTADOS EN 2018

Fase	Descripción tarea	Periodicidad	Desagregación territorial	Fecha realización	Fecha referencia datos
Estudios previos y diseño					
Recogida y grabación de información	Recogida de información	Mensual	Puntual	Ene-Dic/2018	2017, 2018
Tratamiento de datos y control de calidad	Tratamiento de datos	Mensual	Multiterritorial	Ene-Dic/2018	2017, 2018
Obtención y difusión de resultados	Difusión de resultados (Biblioteca de Andalucía y BPE-BP)	Mensual Anual	Puntual	16/Mar/2018 29/Jun/2018 27/Jul/2018, 2/Ago/2018 28/Sep/2018, 15/Oct/2018 29/Nov/2018, 27/Dic/2018	Nov-Dic/2017 Ene-Abr/2018 May/2018, Jun/2018 Jul/2018, Ago/2018 Sep/2018, Oct/2018 2017
	Difusión de resultados (Red de bibliotecas pública)	Anual	Provincial Municipal	30/May/2018  28/Jun/2018 31/Ene/2019	2017 (Av.) 2017

Otros					
-------	--	--	--	--	--

### RESULTADOS PREVISTOS

**Variables y atributos a difundir:** Visitantes, personas usuarias inscritas, préstamos, préstamo interbibliotecario, actividades culturales, equipamiento, automatización, fondos, servicios, personal y gastos

**Modificaciones/Observaciones:**

### PRODUCTOS DE DIFUSIÓN EN 2018

### MODIFICACIONES/OBSERVACIONES

<b>Denominación de Producto:</b> Estadística de bibliotecas públicas de Andalucía	
<b>Tipo de Producto:</b> Tablas, Gráficos y Mapas	
<b>Url:</b> <a href="https://juntadeandalucia.es/organismos/cultura/servicios/estadisticas/detalle/35768.html">https://juntadeandalucia.es/organismos/cultura/servicios/estadisticas/detalle/35768.html</a>	
<b>Canal o Medio de difusión:</b> Internet	
<b>Periodicidad del Producto de difusión:</b> Anual	
<b>Desagregación Territorial de resultados:</b> Municipal	

<b>Denominación de Producto:</b> Estadística de la Biblioteca de Andalucía y bibliotecas públicas provinciales de Andalucía	
<b>Tipo de Producto:</b> Tablas y Gráficos	
<b>Url:</b> <a href="https://juntadeandalucia.es/organismos/cultura/servicios/estadisticas/detalle/35768.html">https://juntadeandalucia.es/organismos/cultura/servicios/estadisticas/detalle/35768.html</a>	
<b>Canal o Medio de difusión:</b> Internet	
<b>Periodicidad del Producto de difusión:</b> Anual Mensual	
<b>Desagregación Territorial de resultados:</b> Puntual	

**Denominación de otros productos:**

**Modificaciones/Observaciones:**

### USO Y UTILIZACIÓN DE RESULTADOS

<b>Perfil de Usuarios</b>	Usuarios internos de la Consejería; usuarios externos: ciudadanía, AA.PP, organizaciones y empresas
<b>Solicitudes de datos</b>	6
<b>Accesos en Web</b>	3025
<b>Impacto en medios</b>	
<b>Referencias técnicas</b>	
<b>Normas y planes</b>	Planificación en materia de cultura

### COSTE MÁXIMO ESTIMADO EN 2018

### COSTE ECONÓMICO REAL EN 2018

<b>Coste:</b> No genera coste externo	No ha generado coste externo
---------------------------------------	------------------------------

<b>NIVEL DE EJECUCIÓN DE LA ACTIVIDAD</b>	<b>Total</b>	<b>X</b>	<b>Parcial</b>	<b>Nulo</b>
Motivos del nivel de ejecución en caso de Parcial o Nulo:				

Evaluación PECA 2018	Estadística de archivos de Andalucía	03.01.06
-------------------------	--------------------------------------	----------

Tipo actividad: Estadística	Organismo responsable: Consejería de Cultura	Tema: 3. Uso del tiempo
Etapa de desarrollo: Operación	Objeto: Producción	Subtema: 3.01 Cultura, deporte y ocio
Tipo de recogida: Observación directa	Cumplimiento ejes: Cohesión, Género y Políticas Públicas	

<b>Objetivo:</b> Suministrar información sobre las características y funcionamiento de los archivos incluidos en el Sistema Andaluz de Archivos, conocer información estadística referente a la población que utiliza estos servicios, así como su evolución, especificar los niveles de utilización y determinar el grado de eficacia y rentabilidad de los recursos empleados en ellos
<b>Modificaciones/Observaciones:</b>
<b>Sujeto informante:</b> Archivo perteneciente al Sistema Andaluz de Archivos
<b>Modificaciones/Observaciones:</b>
<b>Variables y atributos objeto de estudio:</b> Información referente a todos los archivos incluidos en el Sistema Andaluz de Archivos
<b>Modificaciones/Observaciones:</b>

#### TRABAJOS PREVISTOS EN 2018

Fase	Descripción tarea	Periodicidad	Desagregación territorial	Fecha realización	Fecha referencia datos
Estudios previos y diseño					
Recogida y grabación de información	Recogida de información	Mensual	Puntual	Ene-Dic/2018	2017, 2018
Tratamiento de datos y control de calidad	Tratamiento de datos	Mensual	Multiterritorial	Ene-Dic/2018	2017, 2018
Obtención y difusión de resultados	Difusión de resultados	Mensual	Puntual	Ene-Dic/2018	Nov/2017-Oct/2018
		Anual	Provincial, Puntual	Jun/2018 Dic/2018	2017
Otros					

#### TRABAJOS EJECUTADOS EN 2018

Fase	Descripción tarea	Periodicidad	Desagregación territorial	Fecha realización	Fecha referencia datos
Estudios previos y diseño					
Recogida y grabación de información	Recogida de información	Mensual	Puntual	Ene-Dic/2018	2017, 2018
Tratamiento de datos y control de calidad	Tratamiento de datos	Mensual	Multiterritorial	Ene-Dic/2018	2017, 2018
Obtención y difusión de resultados	Difusión de resultados	Mensual	Puntual	4/Ene/2018,8/Feb/2018 20/Mar/2018,4/Abr/2018 29/May/2018,24/Jul/2018 23/Ago/2018, 28/Sep/2018 9/Nov/2018, 4/Dic/2018 22/Jun/2018	Nov/2017, Dic/2017 Ene/2018, Feb/2018 Mar/2018, Abr/2018 May/2018, Jun/2018 Jul/2018, Ago/2018 Sep/2018, Oct/2018 2017
		Anual			
Otros					



**RESULTADOS PREVISTOS**

Variables y atributos a difundir: Ingresos y salidas de documentos, personas usuarias, préstamos, consultas, reproducciones, actividades culturales, equipamiento e infraestructuras

Modificaciones/Observaciones:

**PRODUCTOS DE DIFUSIÓN EN 2018****MODIFICACIONES/OBSERVACIONES**

Denominación de Producto: Estadística de archivos de Andalucía	
Tipo de Producto: Tablas Gráficas	
Url: <a href="https://juntadeandalucia.es/organismos/cultura/servicios/estadisticas/detalle/35738.html">https://juntadeandalucia.es/organismos/cultura/servicios/estadisticas/detalle/35738.html</a>	
Canal o Medio de difusión: Internet	
Periodicidad del Producto de difusión: Anual	
Desagregación Territorial de resultados: Provincial	

Denominación de Producto: Estadística del AGA, archivo del Patronato de la Alhambra y Generalife y archivos de titularidad estatal y gestión autonómica	
Tipo de Producto: Tablas Gráficas	
Url: <a href="https://juntadeandalucia.es/organismos/cultura/servicios/estadisticas/detalle/35738.html">https://juntadeandalucia.es/organismos/cultura/servicios/estadisticas/detalle/35738.html</a>	
Canal o Medio de difusión: Internet	
Periodicidad del Producto de difusión: Anual Mensual	
Desagregación Territorial de resultados: Puntual	

Denominación de otros productos:

Modificaciones/Observaciones:

**USO Y UTILIZACIÓN DE RESULTADOS**

Perfil de Usuarios	Usuarios internos de la Consejería; usuarios externos: ciudadanía, AA.PP., organizaciones y empresas
Solicitudes de datos	1
Accesos en Web	654
Impacto en medios	
Referencias técnicas	
Normas y planes	Planificación en materia de cultura

**COSTE MÁXIMO ESTIMADO EN 2018****COSTE ECONÓMICO REAL EN 2018**

Coste: No genera coste externo	No ha generado coste externo
--------------------------------	------------------------------

NIVEL DE EJECUCIÓN DE LA ACTIVIDAD	Total	X	Parcial		Nulo	
Motivos del nivel de ejecución en caso de Parcial o Nulo:						

Evaluación PECA 2018	Estadística de museos públicos de Andalucía	03.01.07
-------------------------	---------------------------------------------	----------

<b>Tipo actividad:</b> Estadística y Cartográfica	<b>Organismo responsable:</b> Consejería de Cultura	<b>Tema:</b> 3. Uso del tiempo
<b>Etapa de desarrollo:</b> Operación	<b>Objeto:</b> Producción	<b>Subtema:</b> 3.01 Cultura, deporte y ocio
<b>Tipo de recogida:</b> Observación directa	<b>Cumplimiento ejes:</b> Cohesión, Género y Políticas Públicas	

<b>Objetivo:</b> Determinar el papel de los museos gestionados por la Consejería en la difusión del patrimonio cultural, conocer el funcionamiento de los museos, la evolución de visitantes y población usuaria de los mismos así como los niveles de eficacia y rentabilidad de los recursos humanos y económicos empleados en ellos y las actividades de tipo cultural realizadas
<b>Modificaciones/Observaciones:</b>
<b>Sujeto informante:</b> Museo gestionado por la Consejería de Cultura
<b>Modificaciones/Observaciones:</b>
<b>Variables y atributos objeto de estudio:</b> Información referente a todos los museos públicos gestionados por la Consejería Cultura
<b>Modificaciones/Observaciones:</b>

#### TRABAJOS PREVISTOS EN 2018

Fase	Descripción tarea	Periodicidad	Desagregación territorial	Fecha realización	Fecha referencia datos
Estudios previos y diseño					
Recogida y grabación de información	Recogida de información	Mensual	Puntual	Ene-Dic/2018	2017, 2018
Tratamiento de datos y control de calidad	Tratamiento de datos	Mensual	Puntual	Ene-Dic/2018	2017, 2018
Obtención y difusión de resultados	Difusión de resultados	Mensual Anual	Puntual	Ene-Dic/2018 Jun/2018	Nov/2017-Oct/2018 2017
Otros					

#### TRABAJOS EJECUTADOS EN 2018

Fase	Descripción tarea	Periodicidad	Desagregación territorial	Fecha realización	Fecha referencia datos
Estudios previos y diseño					
Recogida y grabación de información	Recogida de información	Mensual	Puntual	Ene-Dic/2018	2017, 2018
Tratamiento de datos y control de calidad	Tratamiento de datos	Mensual	Puntual	Ene-Dic/2018	2017, 2018
Obtención y difusión de resultados	Difusión de resultados	Mensual Anual	Puntual	31/Ene/2018, 7/Feb/2018 23/Mar/2018, 23/Abr/2018 30/May/2018, 20/Jun/2018 26/Jul/2018, 29/Ago/2018 27/Sep/2018, 18/Oct/2018 12/Nov/2018, 28/Dic/2018 18/Jun/2018	Nov/2017-Dic/2017 Ene/2018-Feb/2018 Mar/2018-Abr/2018 May/2018-Jun/2018 Jul/2018-Ago/2018 Sep/2018-Oct/2018 2017
Otros					

**RESULTADOS PREVISTOS**

Variables y atributos a difundir: Número total de personas usuarias. Estudio de las personas usuarias según sexo, procedencia y tipo de visita. Actividades culturales

Modificaciones/Observaciones:

**PRODUCTOS DE DIFUSIÓN EN 2018****MODIFICACIONES/OBSERVACIONES**

Denominación de Producto: Estadística de museos públicos de Andalucía	
Tipo de Producto: Tablas, Gráficos y Mapas	Tablas y Gráficos
Url: <a href="https://juntadeandalucia.es/organismos/cultura/servicios/estadisticas/detalle/36206.html">https://juntadeandalucia.es/organismos/cultura/servicios/estadisticas/detalle/36206.html</a>	
Canal o Medio de difusión: Internet	
Periodicidad del Producto de difusión: Anual y Mensual	
Desagregación Territorial de resultados: Puntual	

Denominación de Producto:	
Tipo de Producto:	
Url:	
Canal o Medio de difusión:	
Periodicidad del Producto de difusión:	
Desagregación Territorial de resultados:	

Denominación de otros productos:

Modificaciones/Observaciones:

**USO Y UTILIZACIÓN DE RESULTADOS**

Perfil de Usuarios	Usuarios internos de la Consejería; usuarios externos: ciudadanía, AA.PP., organizaciones y empresas
Solicitudes de datos	6
Accesos en Web	4376
Impacto en medios	
Referencias técnicas	
Normas y planes	Planificación en materia de cultura

**COSTE MÁXIMO ESTIMADO EN 2018****COSTE ECONÓMICO REAL EN 2018**

Coste: No genera coste externo	No ha generado coste externo
--------------------------------	------------------------------

NIVEL DE EJECUCIÓN DE LA ACTIVIDAD	Total	X	Parcial		Nulo	
Motivos del nivel de ejecución en caso de Parcial o Nulo:						

Evaluación PECA 2018	Estadística de patrimonio histórico de Andalucía	03.01.08
-------------------------	--------------------------------------------------	----------

<b>Tipo actividad:</b> Estadística	<b>Organismo responsable:</b> Consejería de Cultura	<b>Tema:</b> 3. Uso del tiempo
<b>Etapas de desarrollo:</b> Operación	<b>Objeto:</b> Producción	<b>Subtema:</b> 3.01 Cultura, deporte y ocio
<b>Tipo de recogida:</b> Observación directa y Fuente administrativa		<b>Cumplimiento ejes:</b> Cohesión, Género y Políticas Públicas

<b>Objetivo:</b> Obtener información sobre el volumen de bienes muebles e inmuebles integrantes del Patrimonio Histórico de Andalucía, ampliar el conocimiento sobre la denominación, ubicación y caracterización de los equipamientos del Patrimonio Histórico en Andalucía, y determinar el grado de eficacia y rentabilidad de los recursos empleados en el mismo. Igualmente se obtiene información estadística de la actividad llevada a cabo por el Instituto Andaluz del Patrimonio Histórico, organismo adscrito a la Consejería cuyos fines son la intervención, investigación e innovación, documentación, comunicación y desarrollo del patrimonio cultural en el marco de los planes de investigación, desarrollo e innovación de la Junta de Andalucía
<b>Modificaciones/Observaciones:</b>
<b>Sujeto informante:</b> Consejería de Cultura
<b>Modificaciones/Observaciones:</b>
<b>Variables y atributos objeto de estudio:</b> Información de los bienes muebles e inmuebles que forman parte del patrimonio cultural andaluz, así como información estadística de la actividad llevada a cabo por el Instituto Andaluz del Patrimonio Histórico, entidad científica adscrita a la Consejería de Cultura
<b>Modificaciones/Observaciones:</b>

#### TRABAJOS PREVISTOS EN 2018

Fase	Descripción tarea	Periodicidad	Desagregación territorial	Fecha realización	Fecha referencia datos
Estudios previos y diseño					
Recogida y grabación de información	Recogida de información	Anual	Multiterritorial	Tri1/2018	2017
Tratamiento de datos y control de calidad	Tratamiento de datos	Anual	Multiterritorial	Sem1/2018	2017
Obtención y difusión de resultados	Difusión de resultados (IAPH) Difusión de resultados (Bienes inmuebles y muebles del CGPHA)	Anual	Puntual Provincial	Mar/2018 Jun/2018	2017
Otros					

#### TRABAJOS EJECUTADOS EN 2018

Fase	Descripción tarea	Periodicidad	Desagregación territorial	Fecha realización	Fecha referencia datos
Estudios previos y diseño					
Recogida y grabación de información	Recogida de información	Anual	Multiterritorial	Tri1/2018	2017
Tratamiento de datos y control de calidad	Tratamiento de datos	Anual	Multiterritorial	Sem1/2018	2017
Obtención y difusión de resultados	Difusión de resultados (IAPH) Difusión de resultados (Bienes inmuebles y muebles del CGPHA)	Anual	Puntual Provincial	28/Abr/2018 13/Jul/2018	2017
Otros					

## RESULTADOS PREVISTOS

**Variables y atributos a difundir:** Bienes inmuebles y muebles inscritos en el Catálogo General del Patrimonio Histórico de Andalucía, según tipología y catalogación. Actividad llevada a cabo por el IAPH: Servicios de información y documentación; biblioteca, fototeca y archivo; intervención en el P.H.; servicios relacionados con estudios, diagnósticos, proyectos, informes e investigación de los bienes culturales

**Modificaciones/Observaciones:**

## PRODUCTOS DE DIFUSIÓN EN 2018

## MODIFICACIONES/OBSERVACIONES

<b>Denominación de Producto:</b> Estadística de patrimonio histórico de Andalucía: bienes inmuebles	
<b>Tipo de Producto:</b> Tablas y Gráficos	
<b>Url:</b> <a href="https://juntadeandalucia.es/organismos/cultura/servicios/estadisticas/detalle/36193.html">https://juntadeandalucia.es/organismos/cultura/servicios/estadisticas/detalle/36193.html</a>	
<b>Canal o Medio de difusión:</b> Internet	
<b>Periodicidad del Producto de difusión:</b> Anual	
<b>Desagregación Territorial de resultados:</b> Provincial	

<b>Denominación de Producto:</b> Estadística de patrimonio histórico de Andalucía: bienes muebles	
<b>Tipo de Producto:</b> Tablas y Gráficos	
<b>Url:</b> <a href="https://juntadeandalucia.es/organismos/cultura/servicios/estadisticas/detalle/36193.html">https://juntadeandalucia.es/organismos/cultura/servicios/estadisticas/detalle/36193.html</a>	
<b>Canal o Medio de difusión:</b> Internet	
<b>Periodicidad del Producto de difusión:</b> Anual	
<b>Desagregación Territorial de resultados:</b> Provincial	

**Denominación de otros productos:** Estadística del Instituto Andaluz del Patrimonio Histórico

**Modificaciones/Observaciones:**

## USO Y UTILIZACIÓN DE RESULTADOS

<b>Perfil de Usuarios</b>	Usuarios internos de la Consejería; usuarios externos: ciudadanía, AA.PP., organizaciones y empresas, AA.PP.
<b>Solicitudes de datos</b>	1
<b>Accesos en Web</b>	581
<b>Impacto en medios</b>	
<b>Referencias técnicas</b>	
<b>Normas y planes</b>	Planificación en materia de cultura

## COSTE MÁXIMO ESTIMADO EN 2018

## COSTE ECONÓMICO REAL EN 2018

**Coste:** No genera coste externo

No ha generado coste externo

NIVEL DE EJECUCIÓN DE LA ACTIVIDAD	Total	X	Parcial		Nulo	
Motivos del nivel de ejecución en caso de Parcial o Nulo:						

Evaluación PECA 2018	Estadística de la Red de Espacios Culturales de Andalucía	03.01.09
-------------------------	-----------------------------------------------------------	----------

<b>Tipo actividad:</b> Estadística y Cartográfica	<b>Organismo responsable:</b> Consejería de Cultura	<b>Tema:</b> 3. Uso del tiempo
<b>Etapa de desarrollo:</b> Operación	<b>Objeto:</b> Producción	<b>Subtema:</b> 3.01 Cultura, deporte y ocio
<b>Tipo de recogida:</b> Observación directa	<b>Cumplimiento ejes:</b> Cohesión, Género y Políticas Públicas	

<b>Objetivo:</b> Determinar el papel de los conjuntos y zonas arqueológicas y monumentales en la difusión del patrimonio cultural, a fin de conocer su funcionamiento y la evolución del volumen de visitas, los niveles de eficacia y rentabilidad de los recursos humanos y económicos empleados, y las actividades de tipo cultural realizadas en los mismos
<b>Modificaciones/Observaciones:</b>
<b>Sujeto informante:</b> Espacio cultural y enclave incluido en la Red de Espacios Culturales de Andalucía
<b>Modificaciones/Observaciones:</b>
<b>Variables y atributos objeto de estudio:</b> Información referente a todas las instituciones incluidas en la Red de Espacios Culturales de Andalucía
<b>Modificaciones/Observaciones:</b>

#### TRABAJOS PREVISTOS EN 2018

Fase	Descripción tarea	Periodicidad	Desagregación territorial	Fecha realización	Fecha referencia datos
Estudios previos y diseño					
Recogida y grabación de información	Recogida de información	Mensual	Puntual	Ene-Dic/2018	2017, 2018
Tratamiento de datos y control de calidad	Tratamiento de datos	Mensual	Puntual	Ene-Dic/2018	2017, 2018
Obtención y difusión de resultados	Difusión de resultados	Mensual Anual	Puntual	Ene-Dic/2018 Jun/2018	Nov/2017-Oct/2018 2017
Otros					

#### TRABAJOS EJECUTADOS EN 2018

Fase	Descripción tarea	Periodicidad	Desagregación territorial	Fecha realización	Fecha referencia datos
Estudios previos y diseño					
Recogida y grabación de información	Recogida de información	Mensual	Puntual	Ene-Dic/2018	2017, 2018
Tratamiento de datos y control de calidad	Tratamiento de datos	Mensual	Puntual	Ene-Dic/2018	2017, 2018
Obtención y difusión de resultados	Difusión de resultados	Mensual Anual	Puntual	31/Ene/2018, 19/Feb/2018 17/Jul/2018, 7/Ago/2018 1/Oct/2018, 30/Oct/2018 27/Nov/2018, 21/Dic/2018 29/Jun/2018	Nov/2017, Dic/2017 Ene-May/2018, Jun/2018 Jul/2018, Ago/2018 Sep/2018, Oct/2018 2017
Otros					

**RESULTADOS PREVISTOS**

Variables y atributos a difundir: Número total de personas usuarias. Estudio de las personas usuarias según sexo, procedencia y tipo de visita. Actividades culturales

Modificaciones/Observaciones:

**PRODUCTOS DE DIFUSIÓN EN 2018****MODIFICACIONES/OBSERVACIONES**

Denominación de Producto: Estadística de la Red de Espacios Culturales de Andalucía	
Tipo de Producto: Tablas, Gráficos y Mapas	
Url: <a href="https://juntadeandalucia.es/organismos/cultura/servicios/estadisticas/detalle/36209.html">https://juntadeandalucia.es/organismos/cultura/servicios/estadisticas/detalle/36209.html</a>	
Canal o Medio de difusión: Internet	
Periodicidad del Producto de difusión: Anual y Mensual	
Desagregación Territorial de resultados: Puntual	

Denominación de Producto:	
Tipo de Producto:	
Url:	
Canal o Medio de difusión:	
Periodicidad del Producto de difusión:	
Desagregación Territorial de resultados:	

Denominación de otros productos:

Modificaciones/Observaciones:

**USO Y UTILIZACIÓN DE RESULTADOS**

Perfil de Usuarios	Usuarios internos de la Consejería; usuarios externos: ciudadanía, AA.PP, organizaciones y empresas
Solicitudes de datos	16
Accesos en Web	2220
Impacto en medios	
Referencias técnicas	
Normas y planes	Planificación en materia de cultura

**COSTE MÁXIMO ESTIMADO EN 2018****COSTE ECONÓMICO REAL EN 2018**

Coste: No genera coste externo	No ha generado coste externo
--------------------------------	------------------------------

NIVEL DE EJECUCIÓN DE LA ACTIVIDAD	Total	X	Parcial		Nulo	
Motivos del nivel de ejecución en caso de Parcial o Nulo:						

Evaluación PECA 2018	Estadística sobre propiedad intelectual en Andalucía	03.01.11
-------------------------	------------------------------------------------------	----------

<b>Tipo actividad:</b> Estadística	<b>Organismo responsable:</b> Consejería de Cultura	<b>Tema:</b> 3. Uso del tiempo
<b>Etapas de desarrollo:</b> Operación	<b>Objeto:</b> Producción	<b>Subtema:</b> 3.01 Cultura, deporte y ocio
<b>Tipo de recogida:</b> Fuente administrativa	<b>Cumplimiento ejes:</b> Cohesión, Género y Políticas Públicas	

<b>Objetivo:</b> Suministrar información sobre los derechos de propiedad intelectual inscritos en el Registro territorial de la propiedad intelectual de Andalucía. Se obtiene información sobre las características de las obras, actuaciones o producciones originales, susceptibles de protección por la Ley de Propiedad Intelectual, y sobre el perfil de los autores y demás titulares de esos derechos
<b>Modificaciones/Observaciones:</b>
<b>Sujeto informante:</b> Consejería de Cultura
<b>Modificaciones/Observaciones:</b>
<b>Variables y atributos objeto de estudio:</b> Expedientes de solicitud de inscripción en el Registro territorial de la propiedad intelectual de Andalucía, referidos a obras susceptibles de protección según la legislación vigente en materia de propiedad intelectual
<b>Modificaciones/Observaciones:</b>

#### TRABAJOS PREVISTOS EN 2018

Fase	Descripción tarea	Periodicidad	Desagregación territorial	Fecha realización	Fecha referencia datos
Estudios previos y diseño					
Recogida y grabación de información	Recogida de información	Anual	Municipal	May/2018	2017
Tratamiento de datos y control de calidad	Tratamiento de datos	Anual	Provincial	May-Jul/2018	2017
Obtención y difusión de resultados	Difusión de resultados	Anual	Provincial	Jul/2018	2017
Otros					

#### TRABAJOS EJECUTADOS EN 2018

Fase	Descripción tarea	Periodicidad	Desagregación territorial	Fecha realización	Fecha referencia datos
Estudios previos y diseño					
Recogida y grabación de información	Recogida de información	Anual	Municipal	May/2018	2017
Tratamiento de datos y control de calidad	Tratamiento de datos	Anual	Provincial	May-Jul/2018	2017
Obtención y difusión de resultados	Difusión de resultados	Anual	Provincial	27/Jul/2018	2017
Otros					



**RESULTADOS PREVISTOS**

**Variables y atributos a difundir:** Volumen y caracterización de las solicitudes de inscripción según tipo de obra, provincia de registro, mes, tipo de presentación y tipo de inscripción. Volumen y caracterización de los autores y otros titulares de derecho según tipo de obra, tipo de titular, provincia de registro, género y edad del autor

**Modificaciones/Observaciones:**

**PRODUCTOS DE DIFUSIÓN EN 2018****MODIFICACIONES/OBSERVACIONES**

<b>Denominación de Producto:</b> Estadística sobre propiedad intelectual en Andalucía	
<b>Tipo de Producto:</b> Tablas y Gráficos	
<b>Url:</b> <a href="https://juntadeandalucia.es/organismos/cultura/servicios/estadisticas/detalle/36201.html">https://juntadeandalucia.es/organismos/cultura/servicios/estadisticas/detalle/36201.html</a>	
<b>Canal o Medio de difusión:</b> Internet	
<b>Periodicidad del Producto de difusión:</b> Anual	
<b>Desagregación Territorial de resultados:</b> Provincial	

<b>Denominación de Producto:</b>	
<b>Tipo de Producto:</b>	
<b>Url:</b>	
<b>Canal o Medio de difusión:</b>	
<b>Periodicidad del Producto de difusión:</b>	
<b>Desagregación Territorial de resultados:</b>	

**Denominación de otros productos:**

**Modificaciones/Observaciones:**

**USO Y UTILIZACIÓN DE RESULTADOS**

<b>Perfil de Usuarios</b>	Usuarios internos de la Consejería; usuarios externos: ciudadanía, AA.PP, organizaciones y empresas
<b>Solicitudes de datos</b>	1
<b>Accesos en Web</b>	182
<b>Impacto en medios</b>	
<b>Referencias técnicas</b>	
<b>Normas y planes</b>	Planificación en materia de cultura

**COSTE MÁXIMO ESTIMADO EN 2018****COSTE ECONÓMICO REAL EN 2018**

**Coste:** No genera coste externo

No ha generado coste externo

<b>NIVEL DE EJECUCIÓN DE LA ACTIVIDAD</b>	<b>Total</b>	<b>X</b>	<b>Parcial</b>		<b>Nulo</b>	
Motivos del nivel de ejecución en caso de Parcial o Nulo:						

Evaluación PECA 2018	Catálogo General del Patrimonio Histórico Andaluz	03.01.13
-------------------------	---------------------------------------------------	----------

<b>Tipo actividad:</b> Cartográfica	<b>Organismo responsable:</b> Consejería de Cultura	<b>Tema:</b> 3. Uso del tiempo
<b>Etapas de desarrollo:</b> Operación	<b>Objeto:</b> Producción	<b>Subtema:</b> 3.01 Cultura, deporte y ocio
<b>Tipo de recogida:</b> Fuente administrativa	<b>Cumplimiento ejes:</b> Cohesión y Políticas Públicas	

<b>Objetivo:</b> Recoger en varios conjuntos de datos espaciales los ámbitos de protección delimitados en el marco de los expedientes de inscripción en el Catálogo General del Patrimonio Histórico Andaluz. Definir un modelo de datos homogéneo para los conjuntos de datos
<b>Modificaciones/Observaciones:</b>
<b>Sujeto informante:</b> Consejería de Cultura
<b>Modificaciones/Observaciones:</b>
<b>Variables y atributos objeto de estudio:</b> Ámbitos de protección de los bienes inscritos en el Catálogo General del Patrimonio Histórico de Andalucía
<b>Modificaciones/Observaciones:</b>

#### TRABAJOS PREVISTOS EN 2018

Fase	Descripción tarea	Periodicidad	Desagregación territorial	Fecha realización	Fecha referencia datos
Estudios previos y diseño					
Recogida y grabación de información	Consulta del archivo del CGPHA, fuentes bibliográficas y cartográficas	Continua	Puntual	2018	Datos históricos
Tratamiento de datos y control de calidad	Digitalización sobre cartografía base oficial y revisión de levantamientos	Continua	Superficial	2018	Datos históricos
Obtención y difusión de resultados	Difusión de resultados	Continua	Superficial	2018	Datos históricos
Otros					

#### TRABAJOS EJECUTADOS EN 2018

Fase	Descripción tarea	Periodicidad	Desagregación territorial	Fecha realización	Fecha referencia datos
Estudios previos y diseño					
Recogida y grabación de información	Consulta del archivo del CGPHA, fuentes bibliográficas y cartográficas	Continua	Puntual	2018	Datos históricos
Tratamiento de datos y control de calidad	Digitalización sobre cartografía base oficial y revisión de levantamientos	Continua	Superficial	2018	Datos históricos
Obtención y difusión de resultados	Difusión de resultados	Continua	Superficial	2018	Datos históricos
Otros					

**RESULTADOS PREVISTOS**

Variables y atributos a difundir: Ámbitos de protección de los bienes inscritos en el Catálogo General de Patrimonio Histórico de Andalucía
---------------------------------------------------------------------------------------------------------------------------------------------

Modificaciones/Observaciones:
-------------------------------

**PRODUCTOS DE DIFUSIÓN EN 2018****MODIFICACIONES/OBSERVACIONES**

Denominación de Producto: Base de datos espacial de los bienes del CGPHA en IDE Andalucía	Bienes de Interés Cultural y de Catalogación General declarados en Andalucía (DERA - G15 Patrimonio)
Tipo de Producto: Datos espaciales	
Url: <a href="http://www.juntadeandalucia.es/institutodeestadisticaycartografia/DERA/g15.htm">http://www.juntadeandalucia.es/institutodeestadisticaycartografia/DERA/g15.htm</a>	
Canal o Medio de difusión: Internet	
Periodicidad del Producto de difusión: Continua	
Desagregación Territorial de resultados: Superficial	

Denominación de Producto:	
Tipo de Producto:	
Url:	
Canal o Medio de difusión:	
Periodicidad del Producto de difusión:	
Desagregación Territorial de resultados:	

Denominación de otros productos:
----------------------------------

Modificaciones/Observaciones:
-------------------------------

**USO Y UTILIZACIÓN DE RESULTADOS**

Perfil de Usuarios	Usuarios internos de la Consejería; usuarios externos: ciudadanía, AA.PP, organizaciones y empresas
Solicitudes de datos	500
Accesos en Web	409
Impacto en medios	
Referencias técnicas	
Normas y planes	Planificación en materia de cultura

**COSTE MÁXIMO ESTIMADO EN 2018****COSTE ECONÓMICO REAL EN 2018**

Coste: No genera coste externo
--------------------------------

No ha generado coste externo
------------------------------

<b>NIVEL DE EJECUCIÓN DE LA ACTIVIDAD</b>	<b>Total</b>	<b>X</b>	<b>Parcial</b>		<b>Nulo</b>	
Motivos del nivel de ejecución en caso de Parcial o Nulo:						

Evaluación PECA 2018	Sistema de Información Geográfica de la Consejería de Cultura	03.01.27
-------------------------	---------------------------------------------------------------	----------

Tipo actividad: Cartográfica	Organismo responsable: Consejería de Cultura	Tema: 3. Uso del tiempo
Etapa de desarrollo: Operación	Objeto: Soporte	Subtema: 3.01 Cultura, deporte y ocio
Tipo de recogida: Recopilación o Síntesis		Cumplimiento ejes: Cohesión y Políticas Públicas

Objetivo: Asegurar el flujo de información entre productores y usuarios, administración de los SIG departamentales, compilación de los mapas producidos en la gestión de la Consejería, coordinación de la producción de cartografía temática, gestión y mantenimiento de los servicios de mapas WMS existentes
Modificaciones/Observaciones:
Sujeto informante: Consejería de Cultura
Modificaciones/Observaciones:
Variables y atributos objeto de estudio: Localización espacial de los centros y servicios relacionados con la actividad de la Consejería de Cultura
Modificaciones/Observaciones:

#### TRABAJOS PREVISTOS EN 2018

Fase	Descripción tarea	Periodicidad	Desagregación territorial	Fecha realización	Fecha referencia datos
Estudios previos y diseño					
Recogida y grabación de información	Recogida de información	Continua	Puntual	2018	Datos históricos
Tratamiento de datos y control de calidad	Tratamiento de datos	Continua	Puntual	2018	Datos históricos
Obtención y difusión de resultados	Localizador de centros	Continua	Puntual	2018	Datos históricos
Otros	Administración de sistemas informáticos de base y mejora continua de la difusión de información	Continua	-	2018	-

#### TRABAJOS EJECUTADOS EN 2018

Fase	Descripción tarea	Periodicidad	Desagregación territorial	Fecha realización	Fecha referencia datos
Estudios previos y diseño					
Recogida y grabación de información	Recogida de información	Continua	Puntual	2018	Datos históricos
Tratamiento de datos y control de calidad	Tratamiento de datos	Continua	Puntual	2018	Datos históricos
Obtención y difusión de resultados	Localizador de centros	Continua	Puntual	2018	Datos históricos
Otros	Administración de sistemas informáticos de base y mejora continua de la difusión de información	Continua	-	2018	-

**RESULTADOS PREVISTOS**

<b>Variables y atributos a difundir:</b> Localización espacial de los centros y servicios relacionados con la actividad de la Consejería de Cultura
-----------------------------------------------------------------------------------------------------------------------------------------------------

<b>Modificaciones/Observaciones:</b>
--------------------------------------

**PRODUCTOS DE DIFUSIÓN EN 2018****MODIFICACIONES/OBSERVACIONES**

<b>Denominación de Producto:</b> Localizador de centros	
<b>Tipo de Producto:</b> Mapas y Datos espaciales	
<b>Url:</b> <a href="https://juntadeandalucia.es/organismos/cultura/servicios/localizador-centros.html">https://juntadeandalucia.es/organismos/cultura/servicios/localizador-centros.html</a>	
<b>Canal o Medio de difusión:</b> Internet	
<b>Periodicidad del Producto de difusión:</b> Continua	
<b>Desagregación Territorial de resultados:</b> Puntual	

<b>Denominación de Producto:</b>	
<b>Tipo de Producto:</b>	
<b>Url:</b>	
<b>Canal o Medio de difusión:</b>	
<b>Periodicidad del Producto de difusión:</b>	
<b>Desagregación Territorial de resultados:</b>	

<b>Denominación de otros productos:</b>
-----------------------------------------

<b>Modificaciones/Observaciones:</b>
--------------------------------------

**USO Y UTILIZACIÓN DE RESULTADOS**

<b>Perfil de Usuarios</b>	Usuarios internos de la Consejería; usuarios externos: ciudadanía, AA.PP, organizaciones y empresas
<b>Solicitudes de datos</b>	0
<b>Accesos en Web</b>	1627
<b>Impacto en medios</b>	
<b>Referencias técnicas</b>	
<b>Normas y planes</b>	Planificación en materia de cultura

**COSTE MÁXIMO ESTIMADO EN 2018****COSTE ECONÓMICO REAL EN 2018**

<b>Coste:</b> No genera coste externo	No ha generado coste externo
---------------------------------------	------------------------------

<b>NIVEL DE EJECUCIÓN DE LA ACTIVIDAD</b>	<b>Total</b>	<b>X</b>	<b>Parcial</b>		<b>Nulo</b>	
Motivos del nivel de ejecución en caso de Parcial o Nulo:						

Evaluación PECA 2018	Cartografía del Patrimonio Cultural Andaluz	03.01.28
-------------------------	---------------------------------------------	----------

Tipo actividad: Cartográfica	Organismo responsable: Consejería de Cultura	Tema: 3. Uso del tiempo
Etapa de desarrollo: Operación	Objeto: Producción	Subtema: 3.01 Cultura, deporte y ocio
Tipo de recogida: Fuente administrativa		Cumplimiento ejes: Cohesión y Políticas Públicas

<b>Objetivo:</b> Identificar, delimitar y caracterizar las entidades del Patrimonio Cultural de Andalucía así como levantar y/o actualizar dicha información
<b>Modificaciones/Observaciones:</b>
<b>Sujeto informante:</b> Instituto Andaluz del Patrimonio Histórico de Andalucía (IAPH)
<b>Modificaciones/Observaciones:</b>
<b>Variables y atributos objeto de estudio:</b> Patrimonio inmueble (arqueológico, arquitectónico y etnológico), patrimonio inmaterial y paisaje cultural
<b>Modificaciones/Observaciones:</b>

#### TRABAJOS PREVISTOS EN 2018

Fase	Descripción tarea	Periodicidad	Desagregación territorial	Fecha realización	Fecha referencia datos
Estudios previos y diseño					
Recogida y grabación de información	Actualización de información espacial y georreferenciación de nuevas entidades patrimoniales de Andalucía	Continua	Puntual	2018	Datos históricos
Tratamiento de datos y control de calidad	Revisión y adecuación al modelo de datos. Control de calidad de los datos a incluir en el sistema de información	Continua	Puntual	2018	Datos históricos
Obtención y difusión de resultados	Difusión de resultados	Continua	Puntual	2018	Datos históricos
Otros					

#### TRABAJOS EJECUTADOS EN 2018

Fase	Descripción tarea	Periodicidad	Desagregación territorial	Fecha realización	Fecha referencia datos
Estudios previos y diseño					
Recogida y grabación de información	Actualización de información espacial y georreferenciación de nuevas entidades patrimoniales de Andalucía	Continua	Puntual	2018	Datos históricos
Tratamiento de datos y control de calidad	Revisión y adecuación al modelo de datos. Control de calidad de los datos a incluir en el sistema de información	Continua	Puntual	2018	Datos históricos
Obtención y difusión de resultados	Difusión de resultados	Continua	Puntual	2018	Datos históricos
Otros					

**RESULTADOS PREVISTOS**

Variables y atributos a difundir: Localización, denominación, descripción, imágenes

Modificaciones/Observaciones:

**PRODUCTOS DE DIFUSIÓN EN 2018****MODIFICACIONES/OBSERVACIONES**

Denominación de Producto: Localizador Cartográfico del Patrimonio Cultural Andaluz	
Tipo de Producto: Servicios	
Url: <a href="http://www.iaph.es/localizador-cartografico-patrimonio-cultural-andalucia/">http://www.iaph.es/localizador-cartografico-patrimonio-cultural-andalucia/</a>	
Canal o Medio de difusión: Internet	
Periodicidad del Producto de difusión: Continua	
Desagregación Territorial de resultados: Puntual	

Denominación de Producto:	
Tipo de Producto:	
Url:	
Canal o Medio de difusión:	
Periodicidad del Producto de difusión:	
Desagregación Territorial de resultados:	

Denominación de otros productos:

Modificaciones/Observaciones:

**USO Y UTILIZACIÓN DE RESULTADOS**

Perfil de Usuarios	Usuarios internos de la Consejería; usuarios externos: ciudadanía, AA.PP., organizaciones y empresas
Solicitudes de datos	65
Accesos en Web	14623
Impacto en medios	
Referencias técnicas	
Normas y planes	Planificación en materia de cultura

**COSTE MÁXIMO ESTIMADO EN 2018****COSTE ECONÓMICO REAL EN 2018**

Coste: No genera coste externo	No ha generado coste externo
--------------------------------	------------------------------

NIVEL DE EJECUCIÓN DE LA ACTIVIDAD	Total	X	Parcial		Nulo	
Motivos del nivel de ejecución en caso de Parcial o Nulo:						

Evaluación PECA 2018	Centros urbanos andaluces declarados Conjuntos Históricos	03.01.29
-------------------------	-----------------------------------------------------------	----------

<b>Tipo actividad:</b> Estadística y Cartográfica	<b>Organismo responsable:</b> Consejería de Cultura	<b>Tema:</b> 3. Uso del tiempo
<b>Etapas de desarrollo:</b> Operación	<b>Objeto:</b> Producción	<b>Subtema:</b> 3.01 Cultura, deporte y ocio
<b>Tipo de recogida:</b> Explotación de información estadística o cartográfica		<b>Cumplimiento ejes:</b>

<b>Objetivo:</b> Elaborar series estadísticas que aporten datos básicos para caracterizar los centros urbanos andaluces que se encuentran protegidos por la legislación sobre patrimonio histórico con la categoría de conjunto histórico desde un punto de vista demográfico, social y económico
<b>Modificaciones/Observaciones:</b>
<b>Sujeto informante:</b> Instituto de Estadística y Cartografía de Andalucía y Consejería de Cultura
<b>Modificaciones/Observaciones:</b>
<b>Variables y atributos objeto de estudio:</b> Población total residente, distribución por sexo
<b>Modificaciones/Observaciones:</b>

#### TRABAJOS PREVISTOS EN 2018

Fase	Descripción tarea	Periodicidad	Desagregación territorial	Fecha realización	Fecha referencia datos
Estudios previos y diseño					
Recogida y grabación de información	Explotación de la Base de Datos Longitudinal de Población de Andalucía	Anual	Superficial	Sem2/2018	2016
Tratamiento de datos y control de calidad	Elaboración de tablas y mapas y control de calidad	Anual	Superficial	Sem2/2018	2016
Obtención y difusión de resultados	Difusión de resultados	Anual	Superficial	Dic/2018	2016
Otros					

#### TRABAJOS EJECUTADOS EN 2018

Fase	Descripción tarea	Periodicidad	Desagregación territorial	Fecha realización	Fecha referencia datos
Estudios previos y diseño	Revisión metodológica y análisis de nuevas variables sociodemográficas que incorpora el Grid de población 250x250 m			Sem2/2018	2016
Recogida y grabación de información	Distribución Espacial de la Población en Andalucía (Grid de 250x250 m)	Anual	Superficial	Nov/2018	2016
Tratamiento de datos y control de calidad	Transferencia de datos de población del Grid 250x250 al sistema zonal definido por los centros urbanos andaluces declarados Conjuntos Históricos	Anual	Superficial	Nov-Dic/2018	2016
Obtención y difusión de resultados					
Otros					



**RESULTADOS PREVISTOS**

<b>Variables y atributos a difundir:</b> Localización, denominación, descripción y población residente por sexo de los centros urbanos declarados Conjuntos Históricos
------------------------------------------------------------------------------------------------------------------------------------------------------------------------

<b>Modificaciones/Observaciones:</b>
--------------------------------------

**PRODUCTOS DE DIFUSIÓN EN 2018****MODIFICACIONES/OBSERVACIONES**

<b>Denominación de Producto:</b> Centros urbanos andaluces declarados Conjuntos Históricos	
<b>Tipo de Producto:</b> Tablas, Gráficos y Mapas	
<b>Url:</b>	
<b>Canal o Medio de difusión:</b> Internet	
<b>Periodicidad del Producto de difusión:</b> Anual	
<b>Desagregación Territorial de resultados:</b> Superficial	

<b>Denominación de Producto:</b>	
<b>Tipo de Producto:</b>	
<b>Url:</b>	
<b>Canal o Medio de difusión:</b>	
<b>Periodicidad del Producto de difusión:</b>	
<b>Desagregación Territorial de resultados:</b>	

<b>Denominación de otros productos:</b>
-----------------------------------------

<b>Modificaciones/Observaciones:</b>
--------------------------------------

**USO Y UTILIZACIÓN DE RESULTADOS**

<b>Perfil de Usuarios</b>	
<b>Solicitudes de datos</b>	
<b>Accesos en Web</b>	
<b>Impacto en medios</b>	
<b>Referencias técnicas</b>	
<b>Normas y planes</b>	

**COSTE MÁXIMO ESTIMADO EN 2018****COSTE ECONÓMICO REAL EN 2018**

<b>Coste:</b> No genera coste externo
---------------------------------------

No ha generado coste externo
------------------------------

<b>NIVEL DE EJECUCIÓN DE LA ACTIVIDAD</b>	<b>Total</b>		<b>Parcial</b>	<b>X</b>	<b>Nulo</b>	
Motivos del nivel de ejecución en caso de Parcial o Nulo:	Pendiente de difusión					

Evaluación PECA 2018	Tejido empresarial de la cultura en Andalucía	05.03.12
-------------------------	-----------------------------------------------	----------

<b>Tipo actividad:</b> Estadística	<b>Organismo responsable:</b> Consejería de Cultura	<b>Tema:</b> 5. Actividad económica y tejido empresarial
<b>Etapas de desarrollo:</b> Operación	<b>Objeto:</b> Producción	<b>Subtema:</b> 5.03 Actividad y demografía empresarial
<b>Tipo de recogida:</b> Explotación de información estadística o cartográfica		<b>Cumplimiento ejes:</b>

<b>Objetivo:</b> Obtener información sobre la situación, caracterización y composición del tejido empresarial que configura el sector de la cultura en Andalucía, y su capacidad de generación de empleo
<b>Modificaciones/Observaciones:</b>
<b>Sujeto informante:</b> Instituto de Estadística y Cartografía de Andalucía y Consejería de Cultura
<b>Modificaciones/Observaciones:</b>
<b>Variables y atributos objeto de estudio:</b> Empresas y profesionales que operan en Andalucía cuya actividad principal está incluida en la delimitación del sector cultural, con independencia de que la sede central esté ubicada o no en el territorio de la Comunidad Autónoma de Andalucía
<b>Modificaciones/Observaciones:</b>

#### TRABAJOS PREVISTOS EN 2018

Fase	Descripción tarea	Periodicidad	Desagregación territorial	Fecha realización	Fecha referencia datos
Estudios previos y diseño					
Recogida y grabación de información	Recogida de información	Anual	Puntual	Jul-Oct/2018	2017
Tratamiento de datos y control de calidad	Tratamiento de datos	Anual	Puntual	Sep-Dic/2018	2017
Obtención y difusión de resultados	Difusión de resultados	Anual	Provincial	Dic/2018	2017
Otros					

#### TRABAJOS EJECUTADOS EN 2018

Fase	Descripción tarea	Periodicidad	Desagregación territorial	Fecha realización	Fecha referencia datos
Estudios previos y diseño					
Recogida y grabación de información	Recogida de información	Anual	Puntual	Oct/2018-Ene/2019	2017
Tratamiento de datos y control de calidad	Tratamiento de datos	Anual	Puntual	Oct/2018-Ene/2019	2017
Obtención y difusión de resultados					
Otros					

**RESULTADOS PREVISTOS**

Variables y atributos a difundir: Número de empresas culturales y empleo por actividad, tamaño, forma jurídica y ubicación física
-----------------------------------------------------------------------------------------------------------------------------------

Modificaciones/Observaciones:
-------------------------------

**PRODUCTOS DE DIFUSIÓN EN 2018****MODIFICACIONES/OBSERVACIONES**

Denominación de Producto: Tejido empresarial de la cultura en Andalucía	
Tipo de Producto: Tablas y Gráficos	
Url:	
Canal o Medio de difusión: Internet	
Periodicidad del Producto de difusión: Anual	
Desagregación Territorial de resultados: Provincial	

Denominación de Producto:	
Tipo de Producto:	
Url:	
Canal o Medio de difusión:	
Periodicidad del Producto de difusión:	
Desagregación Territorial de resultados:	

Denominación de otros productos:
----------------------------------

Modificaciones/Observaciones:
-------------------------------

**USO Y UTILIZACIÓN DE RESULTADOS**

Perfil de Usuarios	
Solicitudes de datos	
Accesos en Web	
Impacto en medios	
Referencias técnicas	
Normas y planes	

**COSTE MÁXIMO ESTIMADO EN 2018****COSTE ECONÓMICO REAL EN 2018**

Coste: No genera coste externo
--------------------------------

No ha generado coste externo
------------------------------

NIVEL DE EJECUCIÓN DE LA ACTIVIDAD	Total	Parcial	X	Nulo
Motivos del nivel de ejecución en caso de Parcial o Nulo:	Pendiente de difusión (Debido al retraso en la publicación del Directorio de empresas y establecimientos con actividades económicas en Andalucía (IECA))			

Evaluación PECA 2018	Estadística de la Red de Centros de Documentación y Bibliotecas Especializadas de Andalucía	03.01.10
-------------------------	---------------------------------------------------------------------------------------------	----------

Tipo actividad: Estadística	Organismo responsable: Consejería de Cultura	Tema: 3. Uso del tiempo
Etapa de desarrollo: Proyecto	Objeto: Producción	Subtema: 3.01 Cultura, deporte y ocio
Tipo de recogida: Observación directa	Cumplimiento ejes: Cohesión, Género y Políticas Públicas	

<b>Objetivo:</b> Suministrar información estructural (tipología, áreas de especialización y titularidad) sobre los centros que integran la Red de Centros de Documentación y Bibliotecas Especializadas de Andalucía (Red IDEA), así como conocer la evolución de la población usuaria, servicios y niveles de utilización de los centros de servicios culturales gestionados por la Consejería de Cultura
<b>Modificaciones/Observaciones:</b>
<b>Sujeto informante:</b> Centros de documentación y bibliotecas especializadas
<b>Modificaciones/Observaciones:</b>
<b>Variables y atributos objeto de estudio:</b> Información estadística de los centros que integran la Red de Centros de Documentación y Bibliotecas Especializadas de Andalucía
<b>Modificaciones/Observaciones:</b>

#### TRABAJOS PREVISTOS EN 2018

Fase	Descripción tarea	Periodicidad	Desagregación territorial	Fecha realización	Fecha referencia datos
Estudios previos y diseño					
Recogida y grabación de información	Recogida de información (Red IDEA)	Anual	Puntual	Ene-Oct/2018	2017
Tratamiento de datos y control de calidad	Tratamiento de datos (Centros de servicios culturales)	Mensual	Puntual	Ene-Dic/2018	Nov/2017-Oct/2018
Obtención y difusión de resultados	Difusión de resultados (Caracterización Red IDEA) Difusión de datos (Centros de servicios culturales)	Anual Trimestral	Autonómica Puntual	Dic/2018, Mar/2018 May/2018, Sep/2018 Nov/2018	2017 Tri1/2018, Tri2/2018 Tri3/2018
Otros					

#### TRABAJOS EJECUTADOS EN 2018

Fase	Descripción tarea	Periodicidad	Desagregación territorial	Fecha realización	Fecha referencia datos
Estudios previos y diseño					
Recogida y grabación de información	Recogida de información (Centros de servicios culturales)	Mensual	Puntual	Ene-Dic/2018	Nov/2017-Oct/2018
Tratamiento de datos y control de calidad	Tratamiento de datos (Centros de servicios culturales)	Mensual	Puntual	Ene-Dic/2018	Nov/2017-Oct/2018
Obtención y difusión de resultados	Difusión de resultados (Caracterización Red IDEA) Difusión de datos (Centros de servicios culturales)	Anual Trimestral	Autonómica Puntual	25/Ene/2018, 30/May/2018 28/Jun/2018, 3/Oct/2018 30/Nov/2018	2017 Tri1/2018, Tri2/2018 Tri3/2018
Otros					

**RESULTADOS PREVISTOS**

**Variables y atributos a difundir:** Caracterización de la Red de centros: Nº centros según área de especialización y tipología. Población usuaria, servicios y niveles de utilización. Actividad y utilización de los centros de servicios culturales: Centro de Documentación Musical de Andalucía, Filmoteca de Andalucía, Centro Andaluz de Documentación del Flamenco y Centro de Documentación de las Artes Escénicas de Andalucía

**Modificaciones/Observaciones:**

**PRODUCTOS DE DIFUSIÓN EN 2018****MODIFICACIONES/OBSERVACIONES**

<b>Denominación de Producto:</b> Estadística de la Red de Centros de Documentación y Bibliotecas Especializadas de Andalucía	
<b>Tipo de Producto:</b> Tablas y Gráficos	
<b>Url:</b> <a href="https://juntadeandalucia.es/organismos/cultura/servicios/estadisticas/detalle/35770.html">https://juntadeandalucia.es/organismos/cultura/servicios/estadisticas/detalle/35770.html</a>	
<b>Canal o Medio de difusión:</b> Internet	
<b>Periodicidad del Producto de difusión:</b> Anual	
<b>Desagregación Territorial de resultados:</b> Autonómica	

<b>Denominación de Producto:</b> Centros de servicios culturales dependientes de la Consejería	
<b>Tipo de Producto:</b> Tablas Gráficos	
<b>Url:</b> <a href="https://juntadeandalucia.es/organismos/cultura/servicios/estadisticas/detalle/35770.html">https://juntadeandalucia.es/organismos/cultura/servicios/estadisticas/detalle/35770.html</a>	
<b>Canal o Medio de difusión:</b> Internet	
<b>Periodicidad del Producto de difusión:</b> Trimestral y Anual	
<b>Desagregación Territorial de resultados:</b> Puntual	

**Denominación de otros productos:**

**Modificaciones/Observaciones:**

**USO Y UTILIZACIÓN DE RESULTADOS**

<b>Perfil de Usuarios</b>	Usuarios internos de la Consejería; usuarios externos: ciudadanía, AA.PP, organizaciones y empresas
<b>Solicitudes de datos</b>	2
<b>Accesos en Web</b>	323
<b>Impacto en medios</b>	
<b>Referencias técnicas</b>	
<b>Normas y planes</b>	Planificación en materia de cultura

**COSTE MÁXIMO ESTIMADO EN 2018****COSTE ECONÓMICO REAL EN 2018**

<b>Coste:</b> No genera coste externo	No ha generado coste externo
---------------------------------------	------------------------------

<b>NIVEL DE EJECUCIÓN DE LA ACTIVIDAD</b>	<b>Total</b>	<b>X</b>	<b>Parcial</b>		<b>Nulo</b>	
Motivos del nivel de ejecución en caso de Parcial o Nulo:						

## CONSEJERÍA DE JUSTICIA E INTERIOR

Estadística sobre las actuaciones de la unidad de policía en Andalucía.....	551
Estadística sobre la actividad formativa de la Escuela de Seguridad Pública de Andalucía (ESPA).....	553
Estadísticas sobre violencia de género en Andalucía.....	555
Estadística de espectáculos taurinos en Andalucía.....	557
Estadística de animales de compañía en Andalucía.....	559
Estadística de asociaciones en Andalucía.....	561
Estadística Emergencias 112 Andalucía.....	563
Estadística de la asistencia a víctimas en Andalucía.....	565
Estadística de justicia juvenil en Andalucía.....	567
Estadística de asistencia jurídica gratuita en Andalucía.....	569

Evaluación PECA 2018	Estadística sobre las actuaciones de la unidad de policía en Andalucía	02.04.01
-------------------------	------------------------------------------------------------------------	----------

<b>Tipo actividad:</b> Estadística	<b>Organismo responsable:</b> Consejería de Justicia e Interior	<b>Tema:</b> 2. Condiciones de vida y bienestar social
<b>Etapas de desarrollo:</b> Operación	<b>Objeto:</b> Producción	<b>Subtema:</b> 2.04 Justicia y seguridad
<b>Tipo de recogida:</b> Fuente administrativa	<b>Cumplimiento ejes:</b>	

<b>Objetivo:</b> Dar a conocer las principales actuaciones desarrolladas por la Unidad del Cuerpo Nacional de Policía adscrita a la Comunidad Autónoma de Andalucía, en materia de seguridad y protección de autoridades, edificios y dependencias de la Junta de Andalucía, en materia de espectáculos, juegos y actividades recreativas, así como en materia de protección medioambiental y protección al menor
<b>Modificaciones/Observaciones:</b>
<b>Sujeto informante:</b> Consejería de Justicia e Interior
<b>Modificaciones/Observaciones:</b>
<b>Variables y atributos objeto de estudio:</b> Actuaciones de servicio, diligencias, informes, atestados y actas de denuncias o de inspección recogidas diariamente por la Unidad de Policía adscrita a la Comunidad Autónoma de Andalucía, en materia de espectáculos públicos, juego y actividades recreativas, protección medioambiental y protección al menor
<b>Modificaciones/Observaciones:</b>

#### TRABAJOS PREVISTOS EN 2018

Fase	Descripción tarea	Periodicidad	Desagregación territorial	Fecha realización	Fecha referencia datos
Estudios previos y diseño					
Recogida y grabación de información	Recogida y grabación de información	Continua	Provincial	2018	2018
Tratamiento de datos y control de calidad	Tratamiento de datos y control de calidad	Anual	Provincial	Tri1/2018	2017
Obtención y difusión de resultados	Difusión de resultados	Anual	Provincial	Mar/2018	2017
Otros					

#### TRABAJOS EJECUTADOS EN 2018

Fase	Descripción tarea	Periodicidad	Desagregación territorial	Fecha realización	Fecha referencia datos
Estudios previos y diseño					
Recogida y grabación de información	Recogida y grabación de información	Continua	Provincial	2018	2018
Tratamiento de datos y control de calidad	Tratamiento de datos y control de calidad	Anual	Provincial	Tri1/2018	2017
Obtención y difusión de resultados					
Otros					

**RESULTADOS PREVISTOS**

**Variables y atributos a difundir:** Actuaciones en el área de coordinación y enlace. Actuaciones en el área de espectáculos, juegos y actividades recreativas (inspecciones, actas de denuncias). Actuaciones en el área de protección medioambiental (incendios, vertidos, protección especies y recursos, ordenación del territorio). Actuaciones en el área de protección al menor

**Modificaciones/Observaciones:**

**PRODUCTOS DE DIFUSIÓN EN 2018****MODIFICACIONES/OBSERVACIONES**

<b>Denominación de Producto:</b> Estadística sobre las actuaciones de la Unidad de Policía en Andalucía	
<b>Tipo de Producto:</b> Tablas	
<b>Url:</b>	
<b>Canal o Medio de difusión:</b> Internet	
<b>Periodicidad del Producto de difusión:</b> Anual	
<b>Desagregación Territorial de resultados:</b> Provincial	

<b>Denominación de Producto:</b>	
<b>Tipo de Producto:</b>	
<b>Url:</b>	
<b>Canal o Medio de difusión:</b>	
<b>Periodicidad del Producto de difusión:</b>	
<b>Desagregación Territorial de resultados:</b>	

**Denominación de otros productos:**

**Modificaciones/Observaciones:**

**USO Y UTILIZACIÓN DE RESULTADOS**

<b>Perfil de Usuarios</b>	
<b>Solicitudes de datos</b>	
<b>Accesos en Web</b>	
<b>Impacto en medios</b>	
<b>Referencias técnicas</b>	
<b>Normas y planes</b>	

**COSTE MÁXIMO ESTIMADO EN 2018****COSTE ECONÓMICO REAL EN 2018**

<b>Coste:</b> No genera coste externo	1.270,00€
---------------------------------------	-----------

<b>NIVEL DE EJECUCIÓN DE LA ACTIVIDAD</b>	<b>Total</b>		<b>Parcial</b>	<b>X</b>	<b>Nulo</b>	
Motivos del nivel de ejecución en caso de Parcial o Nulo:	Pendiente de difusión					



Evaluación PECA 2018	Estadística sobre la actividad formativa de la Escuela de Seguridad Pública de Andalucía (ESPA)	02.04.02
-------------------------	-------------------------------------------------------------------------------------------------	----------

<b>Tipo actividad:</b> Estadística	<b>Organismo responsable:</b> Consejería de Justicia e Interior	<b>Tema:</b> 2. Condiciones de vida y bienestar social
<b>Etapa de desarrollo:</b> Operación	<b>Objeto:</b> Producción	<b>Subtema:</b> 2.04 Justicia y seguridad
<b>Tipo de recogida:</b> Fuente administrativa		<b>Cumplimiento ejes:</b> Cohesión y Género

<b>Objetivo:</b> Adecuar la oferta de formación desarrollada por la Escuela de Seguridad Pública de Andalucía a las funciones que desarrollan las personas miembros de los Cuerpos de la Policía Local, Bomberos, Protección Civil y Unidad de Policía adscrita a la Comunidad Autónoma de Andalucía, con ámbito de actuación en todo el territorio de la Comunidad Autónoma
<b>Modificaciones/Observaciones:</b>
<b>Sujeto informante:</b> Consejería de Justicia e Interior
<b>Modificaciones/Observaciones:</b>
<b>Variables y atributos objeto de estudio:</b> Cursos de la Escuela de Seguridad Pública de Andalucía realizados según tipo, modalidad, colectivo al que se destina y procedencia del profesorado
<b>Modificaciones/Observaciones:</b>

#### TRABAJOS PREVISTOS EN 2018

Fase	Descripción tarea	Periodicidad	Desagregación territorial	Fecha realización	Fecha referencia datos
Estudios previos y diseño					
Recogida y grabación de información	Recogida de información	Continua	Provincial	2018	2018
Tratamiento de datos y control de calidad	Tratamiento de datos	Continua	Provincial	Ene-Feb/2018	2017
Obtención y difusión de resultados	Difusión de resultados	Anual	Provincial	Feb/2018	2017
Otros					

#### TRABAJOS EJECUTADOS EN 2018

Fase	Descripción tarea	Periodicidad	Desagregación territorial	Fecha realización	Fecha referencia datos
Estudios previos y diseño					
Recogida y grabación de información	Recogida de información	Continua	Provincial	2018	2018
Tratamiento de datos y control de calidad	Tratamiento de datos	Continua	Provincial	Ene-Feb/2018	2017
Obtención y difusión de resultados	Difusión de resultados	Anual	Provincial	Feb/2018	2017
Otros					

**RESULTADOS PREVISTOS**

**Variables y atributos a difundir:** Número de actividades formativas de la Escuela de Seguridad Pública de Andalucía, número de participantes por sexo, colectivos de pertenencia del alumnado formado, modalidades de las acciones formativas y procedencia del profesorado

**Modificaciones/Observaciones:**

**PRODUCTOS DE DIFUSIÓN EN 2018****MODIFICACIONES/OBSERVACIONES**

<b>Denominación de Producto:</b> Estadística sobre la actividad formativa de la Escuela de Seguridad Pública de Andalucía (ESPA)	
<b>Tipo de Producto:</b> Tablas y Gráficos	
<b>Url:</b> <a href="https://juntadeandalucia.es/organismos/justiciaeinterior/servicios/estadisticas/detalle/39469.html">https://juntadeandalucia.es/organismos/justiciaeinterior/servicios/estadisticas/detalle/39469.html</a>	
<b>Canal o Medio de difusión:</b> Internet	
<b>Periodicidad del Producto de difusión:</b> Anual	
<b>Desagregación Territorial de resultados:</b> Provincial	

<b>Denominación de Producto:</b>	
<b>Tipo de Producto:</b>	
<b>Url:</b>	
<b>Canal o Medio de difusión:</b>	
<b>Periodicidad del Producto de difusión:</b>	
<b>Desagregación Territorial de resultados:</b>	

**Denominación de otros productos:**

**Modificaciones/Observaciones:**

**USO Y UTILIZACIÓN DE RESULTADOS**

<b>Perfil de Usuarios</b>	Ciudadanía en general y profesionales de los cuerpos de seguridad
<b>Solicitudes de datos</b>	3
<b>Accesos en Web</b>	158
<b>Impacto en medios</b>	
<b>Referencias técnicas</b>	
<b>Normas y planes</b>	

**COSTE MÁXIMO ESTIMADO EN 2018****COSTE ECONÓMICO REAL EN 2018**

<b>Coste:</b> No genera coste externo	1.270,00€
---------------------------------------	-----------

<b>NIVEL DE EJECUCIÓN DE LA ACTIVIDAD</b>	<b>Total</b>	<b>X</b>	<b>Parcial</b>		<b>Nulo</b>	
Motivos del nivel de ejecución en caso de Parcial o Nulo:						

Evaluación PECA 2018	Estadísticas sobre violencia de género en Andalucía	02.04.06
-------------------------	-----------------------------------------------------	----------

<b>Tipo actividad:</b> Estadística	<b>Organismo responsable:</b> Consejería de Justicia e Interior	<b>Tema:</b> 2. Condiciones de vida y bienestar social
<b>Etapa de desarrollo:</b> Operación	<b>Objeto:</b> Producción	<b>Subtema:</b> 2.04 Justicia y seguridad
<b>Tipo de recogida:</b> Recopilación o Síntesis	<b>Cumplimiento ejes:</b> Cohesión, Género y Políticas Públicas	

<b>Objetivo:</b> Conocer las características y distribución provincial de las víctimas por violencia de género denuncias por violencia de género de la Comunidad Autónoma de Andalucía, así como las características de los agresores
<b>Modificaciones/Observaciones:</b>
<b>Sujeto informante:</b> Ministerio de Sanidad, Servicios Sociales e Igualdad, Consejo General del Poder Judicial
<b>Modificaciones/Observaciones:</b>
<b>Variables y atributos objeto de estudio:</b> Mujeres víctimas mortales, menores víctimas mortales, denuncias y renuncias, órdenes de protección
<b>Modificaciones/Observaciones:</b>

#### TRABAJOS PREVISTOS EN 2018

Fase	Descripción tarea	Periodicidad	Desagregación territorial	Fecha realización	Fecha referencia datos
Estudios previos y diseño					
Recogida y grabación de información	Recogida de información	Anual	Provincial	Ene-Abr/2018	2017
Tratamiento de datos y control de calidad	Tratamiento de datos	Anual	Provincial	Abr-May/2018	2017
Obtención y difusión de resultados	Difusión de resultados	Anual	Provincial	May/2018	2017
Otros					

#### TRABAJOS EJECUTADOS EN 2018

Fase	Descripción tarea	Periodicidad	Desagregación territorial	Fecha realización	Fecha referencia datos
Estudios previos y diseño					
Recogida y grabación de información	Recogida de información	Continua	Provincial	Ene-Dic/2018	2018
Tratamiento de datos y control de calidad	Tratamiento de datos	Continua	Provincial, Autónoma	Ene-Dic/2018	2018
Obtención y difusión de resultados	Difusión de resultados	Continua	Provincial, Autónoma	Ene-Dic/2018	2018
Otros					

## RESULTADOS PREVISTOS

**Variables y atributos a difundir:** Mujeres víctimas mortales por violencia de género en Andalucía por provincias: evolución, características judiciales previas al hecho, características de las víctimas y de los agresores. Menores víctimas mortales por violencia de género en Andalucía por provincias: evolución. Denuncias y renunciadas recibidas en los juzgados de violencia sobre la mujer en Andalucía por provincias: evolución

**Modificaciones/Observaciones:**

## PRODUCTOS DE DIFUSIÓN EN 2018

## MODIFICACIONES/OBSERVACIONES

<b>Denominación de Producto:</b> Estadísticas sobre violencia de género en Andalucía	No se ha difundido este producto
<b>Tipo de Producto:</b> Tablas y Gráficos	
<b>Url:</b>	
<b>Canal o Medio de difusión:</b> Internet	
<b>Periodicidad del Producto de difusión:</b> Anual	
<b>Desagregación Territorial de resultados:</b> Provincial	

<b>Denominación de Producto:</b>	Informe de magnitudes en materia de violencia de género en Andalucía
<b>Tipo de Producto:</b>	Informes
<b>Url:</b> <a href="https://www.juntadeandalucia.es/organismos/justiciaeinterior/areas/violencia-genero/estadisticas.html">https://www.juntadeandalucia.es/organismos/justiciaeinterior/areas/violencia-genero/estadisticas.html</a>	
<b>Canal o Medio de difusión:</b>	Internet
<b>Periodicidad del Producto de difusión:</b>	Continua y Anual
<b>Desagregación Territorial de resultados:</b>	

<b>Denominación de otros productos:</b>
<b>Modificaciones/Observaciones:</b>

## USO Y UTILIZACIÓN DE RESULTADOS

<b>Perfil de Usuarios</b>	Ciudadanía en general, administración pública y administración de justicia, profesionales
<b>Solicitudes de datos</b>	
<b>Accesos en Web</b>	13211
<b>Impacto en medios</b>	
<b>Referencias técnicas</b>	
<b>Normas y planes</b>	

## COSTE MÁXIMO ESTIMADO EN 2018

## COSTE ECONÓMICO REAL EN 2018

<b>Coste:</b> No genera coste externo	1.270,00€
---------------------------------------	-----------

NIVEL DE EJECUCIÓN DE LA ACTIVIDAD	Total	X	Parcial		Nulo	
Motivos del nivel de ejecución en caso de Parcial o Nulo:						

Evaluación PECA 2018	Estadística de espectáculos taurinos en Andalucía	03.01.25
-------------------------	---------------------------------------------------	----------

<b>Tipo actividad:</b> Estadística	<b>Organismo responsable:</b> Consejería de Justicia e Interior	<b>Tema:</b> 3. Uso del tiempo
<b>Etapa de desarrollo:</b> Operación	<b>Objeto:</b> Producción	<b>Subtema:</b> 3.01 Cultura, deporte y ocio
<b>Tipo de recogida:</b> Fuente administrativa	<b>Cumplimiento ejes:</b> Cohesión, Género y Políticas Públicas	

<b>Objetivo:</b> Profundizar en el conocimiento del uso del tiempo de la población andaluza, proporcionando información sobre espectáculos y festejos taurinos celebrados en la Comunidad Autónoma y su evolución, cuantificando su número, las intervenciones de los profesionales taurinos y las reses lidiadas, así como los niveles de ocupación
<b>Modificaciones/Observaciones:</b>
<b>Sujeto informante:</b> Consejería de Justicia e Interior
<b>Modificaciones/Observaciones:</b>
<b>Variables y atributos objeto de estudio:</b> Clases de espectáculos taurinos celebrados en Andalucía y su evolución, asistencia estimada, número de reses lidiadas y empleadas, profesionales taurinos, intervinientes por sexo, alternativas y valoración artística de los espectáculos taurinos, expedientes sancionadores incoados
<b>Modificaciones/Observaciones:</b>

#### TRABAJOS PREVISTOS EN 2018

Fase	Descripción tarea	Periodicidad	Desagregación territorial	Fecha realización	Fecha referencia datos
Estudios previos y diseño					
Recogida y grabación de información	Recogida de información	Continua	Provincial	2018	2018
Tratamiento de datos y control de calidad	Tratamiento de datos	Anual	Provincial	Tri1/2018	2017
Obtención y difusión de resultados	Difusión de resultados	Anual	Provincial	Abr/2018	2017
Otros					

#### TRABAJOS EJECUTADOS EN 2018

Fase	Descripción tarea	Periodicidad	Desagregación territorial	Fecha realización	Fecha referencia datos
Estudios previos y diseño					
Recogida y grabación de información	Recogida de información	Continua	Provincial	2018	2018
Tratamiento de datos y control de calidad	Tratamiento de datos	Anual	Provincial	Tri1/2018	2017
Obtención y difusión de resultados	Difusión de resultados	Anual	Provincial	Sep/2018	2017
Otros					

**RESULTADOS PREVISTOS**

**Variables y atributos a difundir:** Clases de espectáculos y festejos taurinos celebrados en Andalucía y su evolución, asistencia estimada, número de reses lidiadas y empleadas, profesionales taurinos intervinientes por sexo, alternativas y valoración artística de los espectáculos taurinos, expedientes sancionadores incoados

**Modificaciones/Observaciones:**

**PRODUCTOS DE DIFUSIÓN EN 2018****MODIFICACIONES/OBSERVACIONES**

<b>Denominación de Producto:</b> Estadística de espectáculos taurinos en Andalucía	
<b>Tipo de Producto:</b> Tablas y Gráficos	
<b>Url:</b> <a href="https://juntadeandalucia.es/organismos/justiciaeinterior/servicios/estadisticas/detalle/39480.html">https://juntadeandalucia.es/organismos/justiciaeinterior/servicios/estadisticas/detalle/39480.html</a>	
<b>Canal o Medio de difusión:</b> Internet	
<b>Periodicidad del Producto de difusión:</b> Anual	
<b>Desagregación Territorial de resultados:</b> Provincial	

<b>Denominación de Producto:</b>	
<b>Tipo de Producto:</b>	
<b>Url:</b>	
<b>Canal o Medio de difusión:</b>	
<b>Periodicidad del Producto de difusión:</b>	
<b>Desagregación Territorial de resultados:</b>	

**Denominación de otros productos:**

**Modificaciones/Observaciones:**

**USO Y UTILIZACIÓN DE RESULTADOS**

<b>Perfil de Usuarios</b>	Ciudadanía en general y profesionales taurinos
<b>Solicitudes de datos</b>	35
<b>Accesos en Web</b>	412
<b>Impacto en medios</b>	
<b>Referencias técnicas</b>	
<b>Normas y planes</b>	

**COSTE MÁXIMO ESTIMADO EN 2018****COSTE ECONÓMICO REAL EN 2018**

<b>Coste:</b> No genera coste externo	1.270,00€
---------------------------------------	-----------

<b>NIVEL DE EJECUCIÓN DE LA ACTIVIDAD</b>	<b>Total</b>		<b>Parcial</b>	<b>X</b>	<b>Nulo</b>	
Motivos del nivel de ejecución en caso de Parcial o Nulo:	Desajustes en la difusión					

Evaluación PECA 2018	Estadística de animales de compañía en Andalucía	03.01.26
-------------------------	--------------------------------------------------	----------

Tipo actividad: Estadística	Organismo responsable: Consejería de Justicia e Interior	Tema: 3. Uso del tiempo
Etapa de desarrollo: Operación	Objeto: Producción	Subtema: 3.01 Cultura, deporte y ocio
Tipo de recogida: Fuente administrativa	Cumplimiento ejes: Cohesión, Género y Políticas Públicas	

Objetivo: Conocimiento de la población de animales de compañía en la Comunidad Autónoma de Andalucía
Modificaciones/Observaciones:
Sujeto informante: Consejería de Justicia e Interior
Modificaciones/Observaciones:
Variables y atributos objeto de estudio: Animales de compañía inscritos en el Registro Central de Animales de Compañía de Andalucía
Modificaciones/Observaciones:

#### TRABAJOS PREVISTOS EN 2018

Fase	Descripción tarea	Periodicidad	Desagregación territorial	Fecha realización	Fecha referencia datos
Estudios previos y diseño					
Recogida y grabación de información	Recogida de información	Continua	Provincial	2018	2018
Tratamiento de datos y control de calidad	Tratamiento de datos	Anual	Provincial	Mar/2018	2017
Obtención y difusión de resultados	Difusión de resultados	Anual	Provincial	Abr/2018	2017
Otros					

#### TRABAJOS EJECUTADOS EN 2018

Fase	Descripción tarea	Periodicidad	Desagregación territorial	Fecha realización	Fecha referencia datos
Estudios previos y diseño					
Recogida y grabación de información	Recogida de información	Continua	Provincial	2018	2018
Tratamiento de datos y control de calidad	Tratamiento de datos	Anual	Provincial	Mar/2018	2017
Obtención y difusión de resultados	Difusión de resultados	Anual	Provincial	Dic/2018	2017
Otros					

**RESULTADOS PREVISTOS**

**Variables y atributos a difundir:** Animales de compañía identificados, perros potencialmente peligrosos, altas, bajas y cambios de propietarios, animales perdidos y encontrados, actuaciones de inspección realizadas y expedientes sancionadores incoados, veterinarios

**Modificaciones/Observaciones:**

**PRODUCTOS DE DIFUSIÓN EN 2018****MODIFICACIONES/OBSERVACIONES**

<b>Denominación de Producto:</b> Estadística de animales de compañía en Andalucía	
<b>Tipo de Producto:</b> Tablas y Gráficos	
<b>Url:</b> <a href="https://www.juntadeandalucia.es/organismos/justiciaeinterior/servicios/estadisticas/detalle/39481.html">https://www.juntadeandalucia.es/organismos/justiciaeinterior/servicios/estadisticas/detalle/39481.html</a>	
<b>Canal o Medio de difusión:</b> Internet	
<b>Periodicidad del Producto de difusión:</b> Anual	
<b>Desagregación Territorial de resultados:</b> Provincial	

<b>Denominación de Producto:</b>	
<b>Tipo de Producto:</b>	
<b>Url:</b>	
<b>Canal o Medio de difusión:</b>	
<b>Periodicidad del Producto de difusión:</b>	
<b>Desagregación Territorial de resultados:</b>	

**Denominación de otros productos:**

**Modificaciones/Observaciones:**

**USO Y UTILIZACIÓN DE RESULTADOS**

<b>Perfil de Usuarios</b>	Ciudadanía en general, administraciones y profesionales veterinarios
<b>Solicitudes de datos</b>	1
<b>Accesos en Web</b>	395
<b>Impacto en medios</b>	
<b>Referencias técnicas</b>	
<b>Normas y planes</b>	

**COSTE MÁXIMO ESTIMADO EN 2018****COSTE ECONÓMICO REAL EN 2018**

<b>Coste:</b> No genera coste externo	1.270,00€
---------------------------------------	-----------

<b>NIVEL DE EJECUCIÓN DE LA ACTIVIDAD</b>	<b>Total</b>	<b>X</b>	<b>Parcial</b>	<b>Nulo</b>
Motivos del nivel de ejecución en caso de Parcial o Nulo:				



Evaluación PECA 2018	Estadística de asociaciones en Andalucía	03.02.01
-------------------------	------------------------------------------	----------

<b>Tipo actividad:</b> Estadística	<b>Organismo responsable:</b> Consejería de Justicia e Interior	<b>Tema:</b> 3. Uso del tiempo
<b>Etapas de desarrollo:</b> Operación	<b>Objeto:</b> Producción	<b>Subtema:</b> 3.02 Participación ciudadana
<b>Tipo de recogida:</b> Fuente administrativa	<b>Cumplimiento ejes:</b> Cohesión y Políticas Públicas	

<b>Objetivo:</b> Obtener información sobre el número de asociaciones inscritas en el Registro de Asociaciones de Andalucía, su evolución y tipología, así como la actividad desarrollada en las mismas
<b>Modificaciones/Observaciones:</b>
<b>Sujeto informante:</b> Consejería de Justicia e Interior
<b>Modificaciones/Observaciones:</b>
<b>Variables y atributos objeto de estudio:</b> Asociaciones inscritas en el Registro de Asociaciones de Andalucía
<b>Modificaciones/Observaciones:</b>

#### TRABAJOS PREVISTOS EN 2018

Fase	Descripción tarea	Periodicidad	Desagregación territorial	Fecha realización	Fecha referencia datos
Estudios previos y diseño					
Recogida y grabación de información	Recogida de información	Continua	Provincial	2018	2018
Tratamiento de datos y control de calidad	Tratamiento de datos	Anual	Provincial	Ene-Feb/2018	2017
Obtención y difusión de resultados	Difusión de resultados	Anual	Provincial	Mar/2018	2017
Otros					

#### TRABAJOS EJECUTADOS EN 2018

Fase	Descripción tarea	Periodicidad	Desagregación territorial	Fecha realización	Fecha referencia datos
Estudios previos y diseño					
Recogida y grabación de información	Recogida de información	Continua	Provincial	2018	2018
Tratamiento de datos y control de calidad	Tratamiento de datos	Anual	Provincial	Ene-Feb/2018	2017
Obtención y difusión de resultados	Difusión de resultados	Anual	Provincial	Mar/2018	2017
Otros					

**RESULTADOS PREVISTOS**

<b>Variables y atributos a difundir:</b> Número de asociaciones, asociaciones inscritas y disueltas por sección, tipo, provincia y ámbito de actuación
--------------------------------------------------------------------------------------------------------------------------------------------------------

<b>Modificaciones/Observaciones:</b>
--------------------------------------

**PRODUCTOS DE DIFUSIÓN EN 2018****MODIFICACIONES/OBSERVACIONES**

<b>Denominación de Producto:</b> Estadística de asociaciones en Andalucía	
<b>Tipo de Producto:</b> Tablas y Gráficos	
<b>Url:</b> <a href="https://www.juntadeandalucia.es/organismos/justiciaeinterior/servicios/estadisticas/detalle/39461.html">https://www.juntadeandalucia.es/organismos/justiciaeinterior/servicios/estadisticas/detalle/39461.html</a>	
<b>Canal o Medio de difusión:</b> Internet	
<b>Periodicidad del Producto de difusión:</b> Anual	
<b>Desagregación Territorial de resultados:</b> Provincial	

<b>Denominación de Producto:</b>	
<b>Tipo de Producto:</b>	
<b>Url:</b>	
<b>Canal o Medio de difusión:</b>	
<b>Periodicidad del Producto de difusión:</b>	
<b>Desagregación Territorial de resultados:</b>	

<b>Denominación de otros productos:</b>
-----------------------------------------

<b>Modificaciones/Observaciones:</b>
--------------------------------------

**USO Y UTILIZACIÓN DE RESULTADOS**

<b>Perfil de Usuarios</b>	Ciudadanía en general
<b>Solicitudes de datos</b>	31
<b>Accesos en Web</b>	411
<b>Impacto en medios</b>	
<b>Referencias técnicas</b>	
<b>Normas y planes</b>	

**COSTE MÁXIMO ESTIMADO EN 2018****COSTE ECONÓMICO REAL EN 2018**

<b>Coste:</b> No genera coste externo	1.270,00€
---------------------------------------	-----------

<b>NIVEL DE EJECUCIÓN DE LA ACTIVIDAD</b>	<b>Total</b>	<b>X</b>	<b>Parcial</b>		<b>Nulo</b>	
Motivos del nivel de ejecución en caso de Parcial o Nulo:						

Evaluación PECA 2018	Estadística Emergencias 112 Andalucía	02.04.03
-------------------------	---------------------------------------	----------

Tipo actividad: Estadística	Organismo responsable: Consejería de Justicia e Interior	Tema: 2. Condiciones de vida y bienestar social
Etapa de desarrollo: Proyecto	Objeto: Producción	Subtema: 2.04 Justicia y seguridad
Tipo de recogida: Fuente administrativa		Cumplimiento ejes: Cohesión y Políticas Públicas

Objetivo: Contar con información sobre las instalaciones, servicios públicos o privados y actividad en materia de seguridad, protección civil y gestión de emergencias, concretamente sobre la actividad desarrollada por el servicio único de urgencias de la comunidad autónoma andaluza, Emergencias 112 Andalucía
Modificaciones/Observaciones:
Sujeto informante: Consejería de Justicia e Interior
Modificaciones/Observaciones:
Variables y atributos objeto de estudio: Emergencias coordinadas por el sistema 112 en Andalucía
Modificaciones/Observaciones:

#### TRABAJOS PREVISTOS EN 2018

Fase	Descripción tarea	Periodicidad	Desagregación territorial	Fecha realización	Fecha referencia datos
Estudios previos y diseño					
Recogida y grabación de información	Recogida de información	Continua	Provincial	2018	2018
Tratamiento de datos y control de calidad	Tratamiento de datos	Continua	Provincial	2018	2018
Obtención y difusión de resultados	Difusión de resultados	Cuatrimestral Anual	Provincial	Ene/2017 May/2018 Sep/2018 Ene/2018	Sep-Dic/2017 Ene-Abril/2018 May-Ago/2018 2017
Otros					

#### TRABAJOS EJECUTADOS EN 2018

Fase	Descripción tarea	Periodicidad	Desagregación territorial	Fecha realización	Fecha referencia datos
Estudios previos y diseño					
Recogida y grabación de información	Recogida de información	Continua	Provincial	2018	2018
Tratamiento de datos y control de calidad	Tratamiento de datos	Continua	Provincial	2018	2018
Obtención y difusión de resultados	Difusión de resultados	Anual	Provincial	27/Feb/2018	2017
Otros					

**RESULTADOS PREVISTOS**

**Variables y atributos a difundir:** Emergencias coordinadas, idiomas atendidos, provincias de origen, media diaria atendida por franja horaria, media de emergencias atendidas por días de la semana, activación a organismos (telefónica, telemática) y comunicaciones de coordinación (telefónica, telemática)

**Modificaciones/Observaciones:**

**PRODUCTOS DE DIFUSIÓN EN 2018****MODIFICACIONES/OBSERVACIONES**

<b>Denominación de Producto:</b> Estadística Emergencias 112 Andalucía	
<b>Tipo de Producto:</b> Tablas y Gráficos	
<b>Url:</b> <a href="http://www.juntadeandalucia.es/organismos/justiciaeinterior/servicios/estadisticas/detalle/39470.html">http://www.juntadeandalucia.es/organismos/justiciaeinterior/servicios/estadisticas/detalle/39470.html</a>	
<b>Canal o Medio de difusión:</b> Internet	
<b>Periodicidad del Producto de difusión:</b> Anual y Cuatrimestral	Anual
<b>Desagregación Territorial de resultados:</b> Provincial	

<b>Denominación de Producto:</b>	
<b>Tipo de Producto:</b>	
<b>Url:</b>	
<b>Canal o Medio de difusión:</b>	
<b>Periodicidad del Producto de difusión:</b>	
<b>Desagregación Territorial de resultados:</b>	

**Denominación de otros productos:**

**Modificaciones/Observaciones:**

**USO Y UTILIZACIÓN DE RESULTADOS**

<b>Perfil de Usuarios</b>	Ciudadanía en general, administraciones públicas, empresas y profesionales de la salud, seguridad pública y protección civil
<b>Solicitudes de datos</b>	46
<b>Accesos en Web</b>	347
<b>Impacto en medios</b>	
<b>Referencias técnicas</b>	
<b>Normas y planes</b>	

**COSTE MÁXIMO ESTIMADO EN 2018****COSTE ECONÓMICO REAL EN 2018**

<b>Coste:</b> No genera coste externo	1.270,00€
---------------------------------------	-----------

<b>NIVEL DE EJECUCIÓN DE LA ACTIVIDAD</b>	<b>Total</b>		<b>Parcial</b>	<b>X</b>	<b>Nulo</b>	
Motivos del nivel de ejecución en caso de Parcial o Nulo:	Desajustes en la difusión					

Evaluación PECA 2018	Estadística de la asistencia a víctimas en Andalucía	02.04.09
-------------------------	------------------------------------------------------	----------

<b>Tipo actividad:</b> Estadística	<b>Organismo responsable:</b> Consejería de Justicia e Interior	<b>Tema:</b> 2. Condiciones de vida y bienestar social
<b>Etapa de desarrollo:</b> Proyecto	<b>Objeto:</b> Producción	<b>Subtema:</b> 2.04 Justicia y seguridad
<b>Tipo de recogida:</b> Fuente administrativa	<b>Cumplimiento ejes:</b> Cohesión, Género y Políticas Públicas	

<b>Objetivo:</b> Ofrecer información correspondiente a las actuaciones desarrolladas en las sedes territoriales del Servicio de asistencia a víctimas en Andalucía
<b>Modificaciones/Observaciones:</b>
<b>Sujeto informante:</b> Consejería de Justicia e Interior
<b>Modificaciones/Observaciones:</b>
<b>Variables y atributos objeto de estudio:</b> Personas víctimas de cualquier tipo de delito o falta asistidas en las sedes territoriales del Servicio de Asistencia a Víctimas en Andalucía (SAVA)
<b>Modificaciones/Observaciones:</b>

#### TRABAJOS PREVISTOS EN 2018

Fase	Descripción tarea	Periodicidad	Desagregación territorial	Fecha realización	Fecha referencia datos
Estudios previos y diseño					
Recogida y grabación de información	Recogida de información	Continua	Provincial	2018	2018
Tratamiento de datos y control de calidad	Tratamiento de datos	Anual	Provincial	Tri1/2018	2017
Obtención y difusión de resultados	Difusión de resultados	Anual	Provincial	Abr/2018	2017
Otros					

#### TRABAJOS EJECUTADOS EN 2018

Fase	Descripción tarea	Periodicidad	Desagregación territorial	Fecha realización	Fecha referencia datos
Estudios previos y diseño					
Recogida y grabación de información	Recogida de información	Continua	Provincial	2018	2018
Tratamiento de datos y control de calidad	Tratamiento de datos	Anual	Provincial	Tri1/2018	2017
Obtención y difusión de resultados	Difusión de resultados	Anual	Provincial	Abr/2018	2017
Otros					

**RESULTADOS PREVISTOS**

**Variables y atributos a difundir:** Víctimas atendidas por origen, sexo, estado civil, provincia, entidad de remisión, grupos de edad, nivel de estudios, situación laboral y tipo de delito sufrido, actuaciones realizadas por tipo y provincia y denuncias presentadas

**Modificaciones/Observaciones:** No se ha ofrecido información sobre el equipo técnico del Servicio de Asistencia a víctimas en Andalucía por sexo y provincia pero se han datos además por estado civil y sobre denuncias presentadas

**PRODUCTOS DE DIFUSIÓN EN 2018****MODIFICACIONES/OBSERVACIONES**

<b>Denominación de Producto:</b> Memoria del Servicio de Asistencia a Víctimas en Andalucía	
<b>Tipo de Producto:</b> Tablas	
<b>Url:</b> <a href="https://www.juntadeandalucia.es/organismos/justiciaeinterior/servicios/estadisticas/detalle/72432.html">https://www.juntadeandalucia.es/organismos/justiciaeinterior/servicios/estadisticas/detalle/72432.html</a>	
<b>Canal o Medio de difusión:</b> Internet	
<b>Periodicidad del Producto de difusión:</b> Anual	
<b>Desagregación Territorial de resultados:</b> Provincial	

<b>Denominación de Producto:</b>	
<b>Tipo de Producto:</b>	
<b>Url:</b>	
<b>Canal o Medio de difusión:</b>	
<b>Periodicidad del Producto de difusión:</b>	
<b>Desagregación Territorial de resultados:</b>	

<b>Denominación de otros productos:</b>	
<b>Modificaciones/Observaciones:</b>	

**USO Y UTILIZACIÓN DE RESULTADOS**

<b>Perfil de Usuarios</b>	Ciudadanía general, administraciones públicas, administración de justicia, profesionales
<b>Solicitudes de datos</b>	12
<b>Accesos en Web</b>	212
<b>Impacto en medios</b>	
<b>Referencias técnicas</b>	
<b>Normas y planes</b>	

**COSTE MÁXIMO ESTIMADO EN 2018****COSTE ECONÓMICO REAL EN 2018**

<b>Coste:</b> No genera coste externo	1.270,00€
---------------------------------------	-----------

<b>NIVEL DE EJECUCIÓN DE LA ACTIVIDAD</b>	<b>Total</b>	<b>X</b>	<b>Parcial</b>		<b>Nulo</b>	
Motivos del nivel de ejecución en caso de Parcial o Nulo:						

Evaluación PECA 2018	Estadística de justicia juvenil en Andalucía	02.04.10
-------------------------	----------------------------------------------	----------

<b>Tipo actividad:</b> Estadística	<b>Organismo responsable:</b> Consejería de Justicia e Interior	<b>Tema:</b> 2. Condiciones de vida y bienestar social
<b>Etapa de desarrollo:</b> Proyecto	<b>Objeto:</b> Producción	<b>Subtema:</b> 2.04 Justicia y seguridad
<b>Tipo de recogida:</b> Fuente administrativa	<b>Cumplimiento ejes:</b> Cohesión, Género y Políticas Públicas	

<b>Objetivo:</b> Ofrecer información sobre la justicia juvenil en Andalucía tales como medidas judiciales impuestas a menores ejecutadas y/o en ejecución; mediaciones, conciliaciones y reparaciones; y las características de los centros y servicios de reforma juvenil en la Comunidad Autónoma Andaluza
<b>Modificaciones/Observaciones:</b>
<b>Sujeto informante:</b> Consejería de Justicia e Interior
<b>Modificaciones/Observaciones:</b>
<b>Variables y atributos objeto de estudio:</b> Menores infractores con medidas judiciales impuestas, ejecutadas o en ejecución en la Comunidad Autónoma Andaluza
<b>Modificaciones/Observaciones:</b>

#### TRABAJOS PREVISTOS EN 2018

Fase	Descripción tarea	Periodicidad	Desagregación territorial	Fecha realización	Fecha referencia datos
Estudios previos y diseño					
Recogida y grabación de información	Recogida de información	Continua	Provincial	2018	2018
Tratamiento de datos y control de calidad	Tratamiento de datos	Anual	Provincial	Tri1/2018	2017
Obtención y difusión de resultados	Difusión de resultados	Anual	Provincial	Abr/2018	2017
Otros					

#### TRABAJOS EJECUTADOS EN 2018

Fase	Descripción tarea	Periodicidad	Desagregación territorial	Fecha realización	Fecha referencia datos
Estudios previos y diseño					
Recogida y grabación de información	Recogida de información	Continua	Provincial	2018	2018
Tratamiento de datos y control de calidad	Tratamiento de datos	Anual	Provincial	Tri1/2018	2017
Obtención y difusión de resultados	Difusión de resultados	Anual	Provincial	Abr/2018	2017
Otros					

## RESULTADOS PREVISTOS

**Variables y atributos a difundir:** Llamadas judiciales impuestas a menores en ejecución y/o ejecutadas en centros y servicios de reforma juvenil en Andalucía, mediaciones, conciliaciones y reparaciones, menores que han cumplido o cumplen alguna medida judicial, centros y servicios y plazas de los centros y servicios de reforma juvenil en Andalucía, personal en centros y servicios de reforma juvenil en Andalucía

**Modificaciones/Observaciones:**

## PRODUCTOS DE DIFUSIÓN EN 2018

## MODIFICACIONES/OBSERVACIONES

<b>Denominación de Producto:</b> Estadística de justicia juvenil en Andalucía	
<b>Tipo de Producto:</b> Tablas y Gráficos	
<b>Url:</b> <a href="https://www.juntadeandalucia.es/organismos/justiciaeinterior/servicios/estadisticas/detalle/72447.html">https://www.juntadeandalucia.es/organismos/justiciaeinterior/servicios/estadisticas/detalle/72447.html</a>	
<b>Canal o Medio de difusión:</b> Internet	
<b>Periodicidad del Producto de difusión:</b> Anual	
<b>Desagregación Territorial de resultados:</b> Provincial	

<b>Denominación de Producto:</b>	
<b>Tipo de Producto:</b>	
<b>Url:</b>	
<b>Canal o Medio de difusión:</b>	
<b>Periodicidad del Producto de difusión:</b>	
<b>Desagregación Territorial de resultados:</b>	

**Denominación de otros productos:**

**Modificaciones/Observaciones:**

## USO Y UTILIZACIÓN DE RESULTADOS

<b>Perfil de Usuarios</b>	Ciudadanía en general, administraciones públicas, empresas, y profesionales de educación
<b>Solicitudes de datos</b>	45
<b>Accesos en Web</b>	266
<b>Impacto en medios</b>	
<b>Referencias técnicas</b>	
<b>Normas y planes</b>	

## COSTE MÁXIMO ESTIMADO EN 2018

## COSTE ECONÓMICO REAL EN 2018

<b>Coste:</b> No genera coste externo	1.270,00€
---------------------------------------	-----------

NIVEL DE EJECUCIÓN DE LA ACTIVIDAD	Total	X	Parcial		Nulo	
Motivos del nivel de ejecución en caso de Parcial o Nulo:						



Evaluación PECA 2018	Estadística de asistencia jurídica gratuita en Andalucía	02.04.11
-------------------------	----------------------------------------------------------	----------

<b>Tipo actividad:</b> Estadística	<b>Organismo responsable:</b> Consejería de Justicia e Interior	<b>Tema:</b> 2. Condiciones de vida y bienestar social
<b>Etapa de desarrollo:</b> Proyecto	<b>Objeto:</b> Producción	<b>Subtema:</b> 2.04 Justicia y seguridad
<b>Tipo de recogida:</b> Fuente administrativa	<b>Cumplimiento ejes:</b> Cohesión y Políticas Públicas	

<b>Objetivo:</b> Ofrecer información correspondiente al ejercicio del derecho al reconocimiento de la asistencia jurídica gratuita, así como de las contraprestaciones económicas que conlleva a favor de los Colegios de Abogados y Procuradores de la Comunidad Autónoma Andaluza
<b>Modificaciones/Observaciones:</b>
<b>Sujeto informante:</b> Consejería de Justicia e Interior
<b>Modificaciones/Observaciones:</b>
<b>Variables y atributos objeto de estudio:</b> Solicitudes del derecho a la asistencia jurídica gratuita realizadas por personas físicas o jurídicas en la Comunidad Autónoma de Andalucía y coste de los servicios de justicia gratuita prestados por profesionales que se abonan por la Junta de Andalucía
<b>Modificaciones/Observaciones:</b>

#### TRABAJOS PREVISTOS EN 2018

Fase	Descripción tarea	Periodicidad	Desagregación territorial	Fecha realización	Fecha referencia datos
Estudios previos y diseño					
Recogida y grabación de información	Recogida de información	Continua	Provincial	2018	2018
Tratamiento de datos y control de calidad	Tratamiento de datos	Anual	Provincial	Tri1/2018	2017
Obtención y difusión de resultados	Difusión de resultados	Anual	Provincial	Abr/2018	2017
Otros					

#### TRABAJOS EJECUTADOS EN 2018

Fase	Descripción tarea	Periodicidad	Desagregación territorial	Fecha realización	Fecha referencia datos
Estudios previos y diseño					
Recogida y grabación de información	Recogida de información	Continua	Provincial	2018	2018
Tratamiento de datos y control de calidad	Tratamiento de datos	Anual	Provincial	Tri1/2018	2017
Obtención y difusión de resultados	Difusión de resultados	Anual	Provincial	Nov/2018	2017
Otros					

**RESULTADOS PREVISTOS**

**Variables y atributos a difundir:** Solicitudes de asistencia jurídica gratuita y resoluciones aprobatorias y denegatorias, personas beneficiarias del derecho a la asistencia jurídica gratuita en Andalucía, personas atendidas en los servicios de orientación jurídica, pagos efectuados a los colegios de abogados y procuradores por tipo de servicio prestado

**Modificaciones/Observaciones:**

**PRODUCTOS DE DIFUSIÓN EN 2018****MODIFICACIONES/OBSERVACIONES**

<b>Denominación de Producto:</b> Estadística de asistencia jurídica gratuita en Andalucía	
<b>Tipo de Producto:</b> Tablas y Gráficos	
<b>Url:</b> <a href="https://www.juntadeandalucia.es/organismos/justiciaeinterior/servicios/estadisticas/detalle/94107.html">https://www.juntadeandalucia.es/organismos/justiciaeinterior/servicios/estadisticas/detalle/94107.html</a>	
<b>Canal o Medio de difusión:</b> Internet	
<b>Periodicidad del Producto de difusión:</b> Anual	
<b>Desagregación Territorial de resultados:</b> Provincial	

<b>Denominación de Producto:</b>	
<b>Tipo de Producto:</b>	
<b>Url:</b>	
<b>Canal o Medio de difusión:</b>	
<b>Periodicidad del Producto de difusión:</b>	
<b>Desagregación Territorial de resultados:</b>	

**Denominación de otros productos:**

**Modificaciones/Observaciones:**

**USO Y UTILIZACIÓN DE RESULTADOS**

<b>Perfil de Usuarios</b>	
<b>Solicitudes de datos</b>	12
<b>Accesos en Web</b>	212
<b>Impacto en medios</b>	
<b>Referencias técnicas</b>	
<b>Normas y planes</b>	

**COSTE MÁXIMO ESTIMADO EN 2018****COSTE ECONÓMICO REAL EN 2018**

<b>Coste:</b> No genera coste externo	1.270,00€
---------------------------------------	-----------

<b>NIVEL DE EJECUCIÓN DE LA ACTIVIDAD</b>	<b>Total</b>	<b>X</b>	<b>Parcial</b>		<b>Nulo</b>	
Motivos del nivel de ejecución en caso de Parcial o Nulo:						

## CONSEJERÍA DE AGRICULTURA, PESCA Y DESARROLLO RURAL

Estadística de empleo pesquero andaluz.....	573
Cuentas regionales del sector agrario en Andalucía.....	575
Estadística de superficies y producciones de los cultivos agrícolas en Andalucía.....	577
Estadística sobre el parque de maquinaria agrícola de Andalucía.....	579
Estadística de existencias de ganado bovino, ovino, caprino y porcino en Andalucía.....	581
Encuesta de sacrificio de ganado en mataderos de Andalucía.....	583
Estadística de salas de incubaciones en Andalucía.....	585
Estadística de producción lechera en Andalucía.....	587
Estadística de precios de la tierra en Andalucía.....	589
Estadística del movimiento comercial pecuario en Andalucía.....	591
Estadística de precios diarios de productos hortofrutícolas en Andalucía.....	593
Estadística de precios semanales de productos vegetales y animales en Andalucía.....	595
Estadística de superficies y producciones de agricultura y ganadería ecológica en Andalucía.....	597
Boletín semanal de información agraria de Andalucía.....	599
Estadística de la producción de lana, huevos, miel y cera en Andalucía.....	601
Cultivos bajo plástico en Andalucía.....	603
Sistema de Información Geográfica de Parcelas Agrícolas (SIGPAC).....	605
Anuario de estadísticas agrarias y pesqueras de Andalucía.....	607
Manual de estadísticas agrarias y pesqueras de Andalucía.....	609
Cartografía de formaciones adhesionadas de Andalucía.....	611
Valor añadido y pesca en Andalucía.....	613
Estadística de producción pesquera andaluza.....	615
Índice de precios percibidos en lonja en Andalucía.....	617
Análisis de la actividad extractiva de la flota andaluza por modalidades de pesca.....	619
Análisis de precios de productos pesqueros en establecimientos minoristas en Andalucía.....	621
Sistema de Información Geográfica pesquero y acuícola.....	623
Sistema de indicadores económicos para el seguimiento óptimo de las políticas regionales en materia pesquera y acuícola.....	625
Panel de avances de superficies y rendimientos de los cultivos agrícolas en Andalucía.....	627
Estadística de precios percibidos y pagados por los agricultores y agricultoras en Andalucía.....	629
Observatorio de precios y mercados agrarios en Andalucía.....	631
Encuesta de cánones de arrendamientos rústicos en Andalucía.....	633
Estadística de producción integrada.....	635
Balance del sector agrario y pesquero en Andalucía.....	637
Estadística sobre las personas solicitantes de ayudas PAC y ayudas directas en Andalucía.....	639
Estadística de superficies municipales de cultivos agrícolas en Andalucía.....	641

Censo de dehesas de Andalucía.....	643
Estadística del comercio exterior agroalimentario.....	645
Red de Alerta e Información Fitosanitaria (RAIF).....	647

Evaluación PECA 2018	Estadística de empleo pesquero andaluz	04.01.08
-------------------------	----------------------------------------	----------

<b>Tipo actividad:</b> Estadística	<b>Organismo responsable:</b> Consejería de Agricultura, Pesca y Desarrollo Rural	<b>Tema:</b> 4. Mercado de trabajo
<b>Etapa de desarrollo:</b> Operación	<b>Objeto:</b> Producción	<b>Subtema:</b> 4.01 Mercado y condiciones laborales
<b>Tipo de recogida:</b> Fuente administrativa	<b>Cumplimiento ejes:</b> Cohesión, Género y Políticas Públicas	

<b>Objetivo:</b> Analizar a nivel local las características del Empleo Pesquero de la población andaluza, así como sentar las bases para un estudio evolutivo
<b>Modificaciones/Observaciones:</b>
<b>Sujeto informante:</b> Consejería de Agricultura, Pesca y Desarrollo Rural y otros organismos productores de estadísticas relacionados con el sector
<b>Modificaciones/Observaciones:</b>
<b>Variables y atributos objeto de estudio:</b> Estimación del empleo directo e indirecto que genera el sector pesquero en Andalucía
<b>Modificaciones/Observaciones:</b>

#### TRABAJOS PREVISTOS EN 2018

Fase	Descripción tarea	Periodicidad	Desagregación territorial	Fecha realización	Fecha referencia datos
Estudios previos y diseño					
Recogida y grabación de información	Recogida y grabación de información	Anual	Municipal	2018	2017
Tratamiento de datos y control de calidad	Tratamiento de datos y control de calidad	Anual	Municipal	2018	2017
Obtención y difusión de resultados	Obtención y difusión de resultados	Anual	Provincial	Dic/2018	2017
Otros					

#### TRABAJOS EJECUTADOS EN 2018

Fase	Descripción tarea	Periodicidad	Desagregación territorial	Fecha realización	Fecha referencia datos
Estudios previos y diseño					
Recogida y grabación de información	Recogida y grabación de información	Anual	Municipal	2018	2017
Tratamiento de datos y control de calidad	Tratamiento de datos y control de calidad	Anual	Municipal	2018	2017
Obtención y difusión de resultados	Obtención y difusión de resultados	Anual	Provincial	Dic/2018	2017
Otros					

**RESULTADOS PREVISTOS**

**Variables y atributos a difundir:** Personas empleadas en los buques, empresas de explotaciones acuícolas (empleo directo), mariscadores/as a pie, así como personas empleadas en la industria artesanal de pescados, gestión y administración, suministros, reparación y mantenimiento y servicios

**Modificaciones/Observaciones:**

**PRODUCTOS DE DIFUSIÓN EN 2018****MODIFICACIONES/OBSERVACIONES**

<b>Denominación de Producto:</b> Empleo Pesquero en Andalucía	
<b>Tipo de Producto:</b> Tablas	
<b>Url:</b> <a href="http://www.juntadeandalucia.es/organismos/agriculturapescajdesarrollorural/consejeria/sobre-consejeria/estadisticas/paginas/pesqueras-empleo2013.html">http://www.juntadeandalucia.es/organismos/agriculturapescajdesarrollorural/consejeria/sobre-consejeria/estadisticas/paginas/pesqueras-empleo2013.html</a>	
<b>Canal o Medio de difusión:</b> Internet	
<b>Periodicidad del Producto de difusión:</b> Anual	
<b>Desagregación Territorial de resultados:</b> Provincial	

<b>Denominación de Producto:</b> Análisis del Empleo Pesquero en Andalucía	No se ha difundido este producto
<b>Tipo de Producto:</b> Informes	
<b>Url:</b>	
<b>Canal o Medio de difusión:</b> Internet	
<b>Periodicidad del Producto de difusión:</b> Anual	
<b>Desagregación Territorial de resultados:</b> Autonómica	

**Denominación de otros productos:**

**Modificaciones/Observaciones:**

**USO Y UTILIZACIÓN DE RESULTADOS**

<b>Perfil de Usuarios</b>	
<b>Solicitudes de datos</b>	
<b>Accesos en Web</b>	
<b>Impacto en medios</b>	
<b>Referencias técnicas</b>	
<b>Normas y planes</b>	

**COSTE MÁXIMO ESTIMADO EN 2018****COSTE ECONÓMICO REAL EN 2018**

<b>Coste:</b> No genera coste externo	No ha generado coste externo
---------------------------------------	------------------------------

<b>NIVEL DE EJECUCIÓN DE LA ACTIVIDAD</b>	<b>Total</b>	<b>X</b>	<b>Parcial</b>		<b>Nulo</b>	
Motivos del nivel de ejecución en caso de Parcial o Nulo:						

Evaluación PECA 2018	Cuentas regionales del sector agrario en Andalucía	05.04.01
-------------------------	----------------------------------------------------	----------

<b>Tipo actividad:</b> Estadística	<b>Organismo responsable:</b> Consejería de Agricultura, Pesca y Desarrollo Rural	<b>Tema:</b> 5. Actividad económica y tejido empresarial
<b>Etapa de desarrollo:</b> Operación	<b>Objeto:</b> Producción	<b>Subtema:</b> 5.04 Agricultura, ganadería y silvicultura
<b>Tipo de recogida:</b> Recopilación o Síntesis		<b>Cumplimiento ejes:</b> Cohesión y Políticas Públicas

<b>Objetivo:</b> Conocer las principales macromagnitudes del sector agrario andaluz de forma que se pueda cuantificar la aportación de este sector a la economía andaluza, así como proporcionar información necesaria para analizar la evolución del sector agrario y llevar a cabo medidas de actuación
<b>Modificaciones/Observaciones:</b>
<b>Sujeto informante:</b> Consejería de Agricultura, Pesca y Desarrollo Rural, y otros organismos y empresas privadas
<b>Modificaciones/Observaciones:</b>
<b>Variables y atributos objeto de estudio:</b> Descripción sistemática de las actividades económicas que se realicen o se lleven a cabo dentro de los límites de la Comunidad Autónoma en relación a las producciones y medios de producción del sector agrario
<b>Modificaciones/Observaciones:</b>

#### TRABAJOS PREVISTOS EN 2018

Fase	Descripción tarea	Periodicidad	Desagregación territorial	Fecha realización	Fecha referencia datos
Estudios previos y diseño					
Recogida y grabación de información	Recogida y Grabación de la información	Continua	Provincial	2018	2017
Tratamiento de datos y control de calidad	Tratamiento de datos	Continua	Provincial	2018	2017
Obtención y difusión de resultados	Difusión de resultados	Anual	Provincial, Autónoma	Dic/2018	2017
Otros					

#### TRABAJOS EJECUTADOS EN 2018

Fase	Descripción tarea	Periodicidad	Desagregación territorial	Fecha realización	Fecha referencia datos
Estudios previos y diseño					
Recogida y grabación de información	Recogida y Grabación de la información	Continua	Provincial	2018	2017
Tratamiento de datos y control de calidad	Tratamiento de datos	Continua	Provincial	2018	2017
Obtención y difusión de resultados	Difusión de resultados	Anual	Provincial, Autónoma	Dic/2018	2017
Otros					

**RESULTADOS PREVISTOS**

**Variables y atributos a difundir:** Producción de la rama agraria, producción vegetal, animal, actividades secundarias, servicios agrarios, consumos intermedios, valor añadido bruto, subvenciones, amortizaciones, impuestos y renta agraria

**Modificaciones/Observaciones:**

**PRODUCTOS DE DIFUSIÓN EN 2018****MODIFICACIONES/OBSERVACIONES**

<b>Denominación de Producto:</b> Macromagnitudes agrarias	
<b>Tipo de Producto:</b> Tablas e Informes	
<b>Url:</b> <a href="http://www.juntadeandalucia.es/organismos/agriculturapescajdesarrollorural/consejeria/sobre-consejeria/estadisticas/paginas/agrarias-principales-datos-economicos.html">http://www.juntadeandalucia.es/organismos/agriculturapescajdesarrollorural/consejeria/sobre-consejeria/estadisticas/paginas/agrarias-principales-datos-economicos.html</a>	
<b>Canal o Medio de difusión:</b> Internet	
<b>Periodicidad del Producto de difusión:</b> Anual	
<b>Desagregación Territorial de resultados:</b> Provincial y Autonómica	

<b>Denominación de Producto:</b>	
<b>Tipo de Producto:</b>	
<b>Url:</b>	
<b>Canal o Medio de difusión:</b>	
<b>Periodicidad del Producto de difusión:</b>	
<b>Desagregación Territorial de resultados:</b>	

**Denominación de otros productos:**

**Modificaciones/Observaciones:**

**USO Y UTILIZACIÓN DE RESULTADOS**

<b>Perfil de Usuarios</b>	Empresas del sector agrario, prensa, Otras administraciones: publicas y privadas, universidades, sector agrario en general,...
<b>Solicitudes de datos</b>	3
<b>Accesos en Web</b>	1826
<b>Impacto en medios</b>	
<b>Referencias técnicas</b>	
<b>Normas y planes</b>	

**COSTE MÁXIMO ESTIMADO EN 2018****COSTE ECONÓMICO REAL EN 2018**

**Coste:** No genera coste externo

No ha generado coste externo

<b>NIVEL DE EJECUCIÓN DE LA ACTIVIDAD</b>	<b>Total</b>	<b>X</b>	<b>Parcial</b>	<b>Nulo</b>
Motivos del nivel de ejecución en caso de Parcial o Nulo:				



Evaluación PECA 2018	Estadística de superficies y producciones de los cultivos agrícolas en Andalucía	05.04.03
-------------------------	----------------------------------------------------------------------------------	----------

<b>Tipo actividad:</b> Estadística	<b>Organismo responsable:</b> Consejería de Agricultura, Pesca y Desarrollo Rural	<b>Tema:</b> 5. Actividad económica y tejido empresarial
<b>Etapas de desarrollo:</b> Operación	<b>Objeto:</b> Producción	<b>Subtema:</b> 5.04 Agricultura, ganadería y silvicultura
<b>Tipo de recogida:</b> Observación directa		<b>Cumplimiento ejes:</b> Cohesión y Políticas Públicas

<b>Objetivo:</b> Conocer las superficies, producciones y rendimientos de las explotaciones agrícolas
<b>Modificaciones/Observaciones:</b>
<b>Sujeto informante:</b> Titulares de las explotaciones y oficinas comarcales agrarias
<b>Modificaciones/Observaciones:</b>
<b>Variables y atributos objeto de estudio:</b> Características básicas de las tierras de cultivo, principalmente las referidas a la determinación de la superficie, la producción y el rendimiento de dichas tierras, así como la evolución de las mismas con el fin de profundizar más en el conocimiento de la estructura y producción agrícola de la Comunidad Autónoma de Andalucía
<b>Modificaciones/Observaciones:</b>

#### TRABAJOS PREVISTOS EN 2018

Fase	Descripción tarea	Periodicidad	Desagregación territorial	Fecha realización	Fecha referencia datos
Estudios previos y diseño					
Recogida y grabación de información	Recogida y Grabación de Información	Mensual	Provincial	Ene-Dic/2018	Dic/2017-Nov/2018
Tratamiento de datos y control de calidad	Tratamiento de datos	Mensual	Provincial	Ene-Dic/2018	Dic/2017-Nov/2018
Obtención y difusión de resultados	Difusión de resultados	Mensual	Provincial, Autónoma	Ene-Dic/2018	Dic/2017-Nov/2018
Otros					

#### TRABAJOS EJECUTADOS EN 2018

Fase	Descripción tarea	Periodicidad	Desagregación territorial	Fecha realización	Fecha referencia datos
Estudios previos y diseño					
Recogida y grabación de información	Recogida y Grabación de Información	Mensual	Provincial	Ene-Dic/2018	Dic/2017-Nov/2018
Tratamiento de datos y control de calidad	Tratamiento de datos	Mensual	Provincial	Ene-Dic/2018	Dic/2017-Nov/2018
Obtención y difusión de resultados	Difusión de resultados	Mensual	Provincial, Autónoma	Ene-Dic/2018	Dic/2017-Nov/2018
Otros					

**RESULTADOS PREVISTOS**

Variables y atributos a difundir: Superficies y producciones de cultivos agrícolas
------------------------------------------------------------------------------------

Modificaciones/Observaciones:
-------------------------------

**PRODUCTOS DE DIFUSIÓN EN 2018****MODIFICACIONES/OBSERVACIONES**

Denominación de Producto: Estadística de superficies y producciones de los cultivos agrícolas en Andalucía (Avances de superficies y producciones)	
Tipo de Producto: Tablas, Gráficos e Informes	
Url: <a href="http://www.juntadeandalucia.es/organismos/agriculturapescajdesarrollorural/consejeria/sobre-consejeria/estadisticas/paginas/agrarias-superficies-producciones.html">http://www.juntadeandalucia.es/organismos/agriculturapescajdesarrollorural/consejeria/sobre-consejeria/estadisticas/paginas/agrarias-superficies-producciones.html</a>	
Canal o Medio de difusión: Internet	
Periodicidad del Producto de difusión: Mensual	
Desagregación Territorial de resultados: Provincial y Autonómica	

Denominación de Producto:	
Tipo de Producto:	
Url:	
Canal o Medio de difusión:	
Periodicidad del Producto de difusión:	
Desagregación Territorial de resultados:	

Denominación de otros productos:
----------------------------------

Modificaciones/Observaciones:
-------------------------------

**USO Y UTILIZACIÓN DE RESULTADOS**

Perfil de Usuarios	Empresas del sector agrario, prensa, Otras administraciones: publicas y privadas, universidades, sector agrario en general,....
Solicitudes de datos	42
Accesos en Web	5693
Impacto en medios	
Referencias técnicas	
Normas y planes	

**COSTE MÁXIMO ESTIMADO EN 2018****COSTE ECONÓMICO REAL EN 2018**

Coste: 40.447,55€	40.447,55€
-------------------	------------

NIVEL DE EJECUCIÓN DE LA ACTIVIDAD	Total	X	Parcial		Nulo	
Motivos del nivel de ejecución en caso de Parcial o Nulo:						

Evaluación PECA 2018	Estadística sobre el parque de maquinaria agrícola de Andalucía	05.04.05
-------------------------	-----------------------------------------------------------------	----------

<b>Tipo actividad:</b> Estadística	<b>Organismo responsable:</b> Consejería de Agricultura, Pesca y Desarrollo Rural	<b>Tema:</b> 5. Actividad económica y tejido empresarial
<b>Etapa de desarrollo:</b> Operación	<b>Objeto:</b> Producción	<b>Subtema:</b> 5.04 Agricultura, ganadería y silvicultura
<b>Tipo de recogida:</b> Fuente administrativa		<b>Cumplimiento ejes:</b> Cohesión y Políticas Públicas

<b>Objetivo:</b> Conocer el parque de maquinaria agrícola para poder evaluar el grado de mecanización que existe en la Comunidad Autónoma de Andalucía
<b>Modificaciones/Observaciones:</b>
<b>Sujeto informante:</b> Oficinas comarcales agrarias y Consejería de Agricultura, Pesca y Desarrollo Rural
<b>Modificaciones/Observaciones:</b>
<b>Variables y atributos objeto de estudio:</b> Características del parque de maquinaria que se utiliza en la actividad agraria de Andalucía
<b>Modificaciones/Observaciones:</b>

#### TRABAJOS PREVISTOS EN 2018

Fase	Descripción tarea	Periodicidad	Desagregación territorial	Fecha realización	Fecha referencia datos
Estudios previos y diseño					
Recogida y grabación de información	Recogida y Grabación de la información	Mensual	Provincial, Autónoma	Ene-Dic/2018	Nov/2017-Oct/2018
Tratamiento de datos y control de calidad	Tratamiento de Datos	Mensual	Provincial, Autónoma	Ene-Dic/2018	Nov/2017-Oct/2018
Obtención y difusión de resultados	Difusión de resultados	Mensual	Provincial, Autónoma	Ene-Dic/2018	Nov/2017-Oct/2018
Otros					

#### TRABAJOS EJECUTADOS EN 2018

Fase	Descripción tarea	Periodicidad	Desagregación territorial	Fecha realización	Fecha referencia datos
Estudios previos y diseño					
Recogida y grabación de información	Recogida y Grabación de la información	Mensual	Provincial, Autónoma	Ene-Dic/2018	Nov/2017-Oct/2018
Tratamiento de datos y control de calidad	Tratamiento de Datos	Mensual	Provincial, Autónoma	Ene-Dic/2018	Nov/2017-Oct/2018
Obtención y difusión de resultados	Difusión de resultados	Mensual	Provincial, Autónoma	Ene-Dic/2018	Nov/2017-Oct/2018
Otros					

**RESULTADOS PREVISTOS**

Variables y atributos a difundir: Maquinaria agrícola

Modificaciones/Observaciones:

**PRODUCTOS DE DIFUSIÓN EN 2018****MODIFICACIONES/OBSERVACIONES**

Denominación de Producto: Maquinaria Agrícola	Parque de Maquinaria Agrícola
Tipo de Producto: Tablas	
Url: <a href="http://www.juntadeandalucia.es/organismos/agriculturapescayderosarrollorural/consejeria/sobre-consejeria/estadisticas/paginas/parque-maquinaria-agricola.html">http://www.juntadeandalucia.es/organismos/agriculturapescayderosarrollorural/consejeria/sobre-consejeria/estadisticas/paginas/parque-maquinaria-agricola.html</a>	
Canal o Medio de difusión: Internet	
Periodicidad del Producto de difusión: Mensual	
Desagregación Territorial de resultados: Provincial y Autonómica	

Denominación de Producto:	
Tipo de Producto:	
Url:	
Canal o Medio de difusión:	
Periodicidad del Producto de difusión:	
Desagregación Territorial de resultados:	

Denominación de otros productos:

Modificaciones/Observaciones:

**USO Y UTILIZACIÓN DE RESULTADOS**

Perfil de Usuarios	Empresas del sector agrario, prensa, Otras administraciones: publicas y privadas, universidades, sector agrario en general,....
Solicitudes de datos	
Accesos en Web	526
Impacto en medios	
Referencias técnicas	
Normas y planes	

**COSTE MÁXIMO ESTIMADO EN 2018****COSTE ECONÓMICO REAL EN 2018**

Coste: No genera coste externo

No ha generado coste externo

NIVEL DE EJECUCIÓN DE LA ACTIVIDAD	Total	X	Parcial		Nulo	
Motivos del nivel de ejecución en caso de Parcial o Nulo:						

Evaluación PECA 2018	Estadística de existencias de ganado bovino, ovino, caprino y porcino en Andalucía	05.04.06
-------------------------	------------------------------------------------------------------------------------	----------

<b>Tipo actividad:</b> Estadística	<b>Organismo responsable:</b> Consejería de Agricultura, Pesca y Desarrollo Rural	<b>Tema:</b> 5. Actividad económica y tejido empresarial
<b>Etapa de desarrollo:</b> Operación	<b>Objeto:</b> Producción	<b>Subtema:</b> 5.04 Agricultura, ganadería y silvicultura
<b>Tipo de recogida:</b> Fuente administrativa		<b>Cumplimiento ejes:</b> Cohesión y Políticas Públicas

<b>Objetivo:</b> Conocer las características básicas de las explotaciones de ganado bovino, entendiéndose por tal el número de cabezas según su destino (sacrificio o reposición para el caso de los machos, y de ordeño/no ordeño o cebo para el caso de las hembras) y su evolución a lo largo del tiempo
<b>Modificaciones/Observaciones:</b>
<b>Sujeto informante:</b> Titulares de las explotaciones
<b>Modificaciones/Observaciones:</b>
<b>Variables y atributos objeto de estudio:</b> Características básicas de las explotaciones ganaderas con existencias de ganado en la Comunidad Autónoma de Andalucía, principalmente las referidas a la determinación del número de cabezas de ganado bovino según dedicación (ordeño, no ordeño y cebo), ovino y caprino según dedicación (ordeño, no ordeño y cebo) y porcino según destino (producción o cebo)
<b>Modificaciones/Observaciones:</b>

#### TRABAJOS PREVISTOS EN 2018

Fase	Descripción tarea	Periodicidad	Desagregación territorial	Fecha realización	Fecha referencia datos
Estudios previos y diseño					
Recogida y grabación de información	Recogida y Grabación de la información	Continua	Puntual	2018	2018
Tratamiento de datos y control de calidad	Tratamiento de datos de ovino y caprino	Anual	Provincial, Autónoma	2018	Nov/2017
Obtención y difusión de resultados	Difusión de resultados	Anual	Provincial, Autónoma	Nov/2018	2017
Otros					

#### TRABAJOS EJECUTADOS EN 2018

Fase	Descripción tarea	Periodicidad	Desagregación territorial	Fecha realización	Fecha referencia datos
Estudios previos y diseño					
Recogida y grabación de información	Recogida y Grabación de la información	Continua	Puntual	2018	2018
Tratamiento de datos y control de calidad	Tratamiento de datos de ovino y caprino	Anual	Provincial, Autónoma	2018	Nov/2017
Obtención y difusión de resultados	Difusión de resultados	Anual	Provincial, Autónoma	Nov/2018	2017
Otros					

**RESULTADOS PREVISTOS**

Variables y atributos a difundir: N° de cabezas de ganado bovino por clases, edad, sexo, paridad, dedicación y raza, N° de cabezas de ganado ovino y caprino por clases, edad, sexo y tipo, N° de cabezas de ganado porcino por clases, edad, sexo, paridad, dedicación

Modificaciones/Observaciones:

**PRODUCTOS DE DIFUSIÓN EN 2018****MODIFICACIONES/OBSERVACIONES**

Denominación de Producto: Censos ganaderos	
Tipo de Producto: Tablas y Gráficos	
Url: <a href="https://juntadeandalucia.es/organismos/agriculturapescaydesarrollorural/consejeria/sobre-consejeria/estadisticas/paginas/ganaderia-censos-ganaderos.html">https://juntadeandalucia.es/organismos/agriculturapescaydesarrollorural/consejeria/sobre-consejeria/estadisticas/paginas/ganaderia-censos-ganaderos.html</a>	
Canal o Medio de difusión: Internet	
Periodicidad del Producto de difusión: Anual	
Desagregación Territorial de resultados: Provincial y Autonómica	

Denominación de Producto:	
Tipo de Producto:	
Url:	
Canal o Medio de difusión:	
Periodicidad del Producto de difusión:	
Desagregación Territorial de resultados:	

Denominación de otros productos:

Modificaciones/Observaciones:

**USO Y UTILIZACIÓN DE RESULTADOS**

Perfil de Usuarios	Empresas del sector agrario, prensa, Otras administraciones: publicas y privadas, universidades, sector agrario en general,....
Solicitudes de datos	3
Accesos en Web	1430
Impacto en medios	
Referencias técnicas	
Normas y planes	

**COSTE MÁXIMO ESTIMADO EN 2018****COSTE ECONÓMICO REAL EN 2018**

Coste: No genera coste externo

No ha generado coste externo

<b>NIVEL DE EJECUCIÓN DE LA ACTIVIDAD</b>	<b>Total</b>	<b>X</b>	<b>Parcial</b>		<b>Nulo</b>	
Motivos del nivel de ejecución en caso de Parcial o Nulo:						

Evaluación PECA 2018	Encuesta de sacrificio de ganado en mataderos de Andalucía	05.04.09
-------------------------	------------------------------------------------------------	----------

Tipo actividad: Estadística	Organismo responsable: Consejería de Agricultura, Pesca y Desarrollo Rural	Tema: 5. Actividad económica y tejido empresarial
Etapa de desarrollo: Operación	Objeto: Producción	Subtema: 5.04 Agricultura, ganadería y silvicultura
Tipo de recogida: Observación directa		Cumplimiento ejes: Cohesión y Políticas Públicas

Objetivo: Conocer el número de reses sacrificadas, la producción cárnica y sus derivados para el sector de la industria agroalimentaria de Andalucía
Modificaciones/Observaciones:
Sujeto informante: Mataderos
Modificaciones/Observaciones:
Variables y atributos objeto de estudio: Número de reses de ganado bovino, ovino, caprino, porcino, equino, aves y conejos, así como el aprovechamiento cárnico de los sacrificios realizados en mataderos de Andalucía
Modificaciones/Observaciones:

#### TRABAJOS PREVISTOS EN 2018

Fase	Descripción tarea	Periodicidad	Desagregación territorial	Fecha realización	Fecha referencia datos
Estudios previos y diseño					
Recogida y grabación de información	Recogida y Grabación de Información	Mensual	Puntual	Ene-Dic/2018	Dic/2017-Nov/2018
Tratamiento de datos y control de calidad	Tratamiento de datos	Mensual	Provincial, Autónoma	Ene-Dic/2018	Dic/2017-Nov/2018
Obtención y difusión de resultados	Difusión de resultados	Anual	Provincial, Autónoma	Nov/2018	2017
Otros					

#### TRABAJOS EJECUTADOS EN 2018

Fase	Descripción tarea	Periodicidad	Desagregación territorial	Fecha realización	Fecha referencia datos
Estudios previos y diseño					
Recogida y grabación de información	Recogida y Grabación de Información	Mensual	Puntual	Ene-Dic/2018	Dic/2017-Nov/2018
Tratamiento de datos y control de calidad	Tratamiento de datos	Mensual	Provincial, Autónoma	Ene-Dic/2018	Dic/2017-Nov/2018
Obtención y difusión de resultados	Difusión de resultados	Anual	Provincial, Autónoma	Nov/2018	2017
Otros					

**RESULTADOS PREVISTOS**

<b>Variables y atributos a difundir:</b> Número de reses sacrificadas por clases de ganado, peso en canal (medio y total), sexo y edad
----------------------------------------------------------------------------------------------------------------------------------------

<b>Modificaciones/Observaciones:</b> Número de reses sacrificadas por clases de ganado, peso en canal (medio y total)
-----------------------------------------------------------------------------------------------------------------------

**PRODUCTOS DE DIFUSIÓN EN 2018****MODIFICACIONES/OBSERVACIONES**

<b>Denominación de Producto:</b> Producciones ganaderas	
<b>Tipo de Producto:</b> Tablas	
<b>Url:</b> <a href="http://www.juntadeandalucia.es/organismos/agriculturapescayderosarrollorural/consejeria/sobre-consejeria/estadisticas/paginas/ganaderia-censo-producciones-ganaderas.html">http://www.juntadeandalucia.es/organismos/agriculturapescayderosarrollorural/consejeria/sobre-consejeria/estadisticas/paginas/ganaderia-censo-producciones-ganaderas.html</a>	
<b>Canal o Medio de difusión:</b> Internet	
<b>Periodicidad del Producto de difusión:</b> Anual	
<b>Desagregación Territorial de resultados:</b> Provincial y Autonómica	

<b>Denominación de Producto:</b>	
<b>Tipo de Producto:</b>	
<b>Url:</b>	
<b>Canal o Medio de difusión:</b>	
<b>Periodicidad del Producto de difusión:</b>	
<b>Desagregación Territorial de resultados:</b>	

<b>Denominación de otros productos:</b>	
<b>Modificaciones/Observaciones:</b>	

**USO Y UTILIZACIÓN DE RESULTADOS**

<b>Perfil de Usuarios</b>	Empresas del sector agrario, prensa, Otras administraciones: publicas y privadas, universidades, sector agrario en general,....
<b>Solicitudes de datos</b>	2
<b>Accesos en Web</b>	409
<b>Impacto en medios</b>	
<b>Referencias técnicas</b>	
<b>Normas y planes</b>	

**COSTE MÁXIMO ESTIMADO EN 2018****COSTE ECONÓMICO REAL EN 2018**

<b>Coste:</b> No genera coste externo	No ha generado coste externo
---------------------------------------	------------------------------

<b>NIVEL DE EJECUCIÓN DE LA ACTIVIDAD</b>	<b>Total</b>	<b>X</b>	<b>Parcial</b>		<b>Nulo</b>	
Motivos del nivel de ejecución en caso de Parcial o Nulo:						



Evaluación PECA 2018	Estadística de salas de incubaciones en Andalucía	05.04.10
-------------------------	---------------------------------------------------	----------

<b>Tipo actividad:</b> Estadística	<b>Organismo responsable:</b> Consejería de Agricultura, Pesca y Desarrollo Rural	<b>Tema:</b> 5. Actividad económica y tejido empresarial
<b>Etapa de desarrollo:</b> Operación	<b>Objeto:</b> Producción	<b>Subtema:</b> 5.04 Agricultura, ganadería y silvicultura
<b>Tipo de recogida:</b> Observación directa		<b>Cumplimiento ejes:</b> Políticas Públicas

<b>Objetivo:</b> Conocer las producciones de huevos de aves para la incubación así como el destino de los pollitos nacidos y viables, con el fin de poder efectuar el seguimiento de este tipo de producciones en Andalucía
<b>Modificaciones/Observaciones:</b>
<b>Sujeto informante:</b> Responsables de las salas de incubaciones
<b>Modificaciones/Observaciones:</b>
<b>Variables y atributos objeto de estudio:</b> Huevos entrados en incubación y su destino en las salas de incubaciones de Andalucía
<b>Modificaciones/Observaciones:</b>

#### TRABAJOS PREVISTOS EN 2018

Fase	Descripción tarea	Periodicidad	Desagregación territorial	Fecha realización	Fecha referencia datos
Estudios previos y diseño					
Recogida y grabación de información	Recogida y Grabación de la información	Mensual	Puntual	Ene-Dic/2018	Nov/2017-Oct/2018
Tratamiento de datos y control de calidad	Tratamiento de datos	Mensual	Autonómica	Ene-Dic/2018	Nov/2017-Oct/2018
Obtención y difusión de resultados	Difusión de resultados	Mensual	Autonómica	Ene-Dic/2018	Nov/2017-Oct/2018
Otros					

#### TRABAJOS EJECUTADOS EN 2018

Fase	Descripción tarea	Periodicidad	Desagregación territorial	Fecha realización	Fecha referencia datos
Estudios previos y diseño					
Recogida y grabación de información	Recogida y Grabación de la información	Mensual	Puntual	Ene-Dic/2018	Nov/2017-Oct/2018
Tratamiento de datos y control de calidad	Tratamiento de datos	Mensual	Autonómica	Ene-Dic/2018	Nov/2017-Oct/2018
Obtención y difusión de resultados	Difusión de resultados	Mensual	Autonómica	Ene-Dic/2018	Nov/2017-Oct/2018
Otros					

**RESULTADOS PREVISTOS**

Variables y atributos a difundir: Huevos entrados en incubación y su destino en las salas de incubaciones
-----------------------------------------------------------------------------------------------------------

Modificaciones/Observaciones:
-------------------------------

**PRODUCTOS DE DIFUSIÓN EN 2018****MODIFICACIONES/OBSERVACIONES**

Denominación de Producto: Estadística de salas de incubaciones en Andalucía	
Tipo de Producto: Tablas	
Url: <a href="http://juntadeandalucia.es/organismos/agriculturapescayderosarrollorural/consejeria/sobre-consejeria/estadisticas/paginas/salas-incubacion.html">http://juntadeandalucia.es/organismos/agriculturapescayderosarrollorural/consejeria/sobre-consejeria/estadisticas/paginas/salas-incubacion.html</a>	
Canal o Medio de difusión: Internet	
Periodicidad del Producto de difusión: Mensual	
Desagregación Territorial de resultados: Autonómica	

Denominación de Producto:	
Tipo de Producto:	
Url:	
Canal o Medio de difusión:	
Periodicidad del Producto de difusión:	
Desagregación Territorial de resultados:	

Denominación de otros productos:
----------------------------------

Modificaciones/Observaciones:
-------------------------------

**USO Y UTILIZACIÓN DE RESULTADOS**

Perfil de Usuarios	Empresas del sector agrario, prensa, Otras administraciones: publicas y privadas, universidades, sector agrario en general,....
Solicitudes de datos	
Accesos en Web	38
Impacto en medios	
Referencias técnicas	
Normas y planes	

**COSTE MÁXIMO ESTIMADO EN 2018****COSTE ECONÓMICO REAL EN 2018**

Coste: No genera coste externo	No ha generado coste externo
--------------------------------	------------------------------

<b>NIVEL DE EJECUCIÓN DE LA ACTIVIDAD</b>	<b>Total</b>	<b>X</b>	<b>Parcial</b>		<b>Nulo</b>	
Motivos del nivel de ejecución en caso de Parcial o Nulo:						

Evaluación PECA 2018	Estadística de producción lechera en Andalucía	05.04.11
-------------------------	------------------------------------------------	----------

<b>Tipo actividad:</b> Estadística	<b>Organismo responsable:</b> Consejería de Agricultura, Pesca y Desarrollo Rural	<b>Tema:</b> 5. Actividad económica y tejido empresarial
<b>Etapa de desarrollo:</b> Operación	<b>Objeto:</b> Producción	<b>Subtema:</b> 5.04 Agricultura, ganadería y silvicultura
<b>Tipo de recogida:</b> Observación directa		<b>Cumplimiento ejes:</b> Cohesión y Políticas Públicas

<b>Objetivo:</b> Conocer la producción de leche de vaca, cabra y oveja de las explotaciones ganaderas de Andalucía, así como su destino en cada una de las provincias
<b>Modificaciones/Observaciones:</b>
<b>Sujeto informante:</b> Titulares de las explotaciones
<b>Modificaciones/Observaciones:</b>
<b>Variables y atributos objeto de estudio:</b> Producción de leche en las explotaciones ganaderas con existencias de ganado bovino, ovino y caprino (hembras de estas especies ganaderas) de la Comunidad Autónoma de Andalucía
<b>Modificaciones/Observaciones:</b>

#### TRABAJOS PREVISTOS EN 2018

Fase	Descripción tarea	Periodicidad	Desagregación territorial	Fecha realización	Fecha referencia datos
Estudios previos y diseño					
Recogida y grabación de información	Recogida y Grabación de la información	Trimestral	Puntual	Tri1-Tri4/2018	Tri4/2017-Tri3/2018
Tratamiento de datos y control de calidad	Tratamiento de datos	Trimestral	Provincial	Tri1-Tri4/2018	Tri4/2017-Tri3/2018
Obtención y difusión de resultados	Difusión de resultados	Anual	Provincial, Autonómica	Nov/2018	2017
Otros					

#### TRABAJOS EJECUTADOS EN 2018

Fase	Descripción tarea	Periodicidad	Desagregación territorial	Fecha realización	Fecha referencia datos
Estudios previos y diseño					
Recogida y grabación de información	Recogida y Grabación de la información	Trimestral	Puntual	Tri1-Tri4/2018	Tri4/2017-Tri3/2018
Tratamiento de datos y control de calidad	Tratamiento de datos	Trimestral	Provincial	Tri1-Tri4/2018	Tri4/2017-Tri3/2018
Obtención y difusión de resultados	Difusión de resultados	Anual	Provincial, Autonómica	Nov/2018	2017
Otros					

**RESULTADOS PREVISTOS**

<b>Variables y atributos a difundir:</b> Número de cabezas de ganado ordeñadas, especie ganadera, razas de ordeño, producción y destino de leche
--------------------------------------------------------------------------------------------------------------------------------------------------

<b>Modificaciones/Observaciones:</b> Número de cabezas de ganado ordeñadas, especie ganadera y producción
-----------------------------------------------------------------------------------------------------------

**PRODUCTOS DE DIFUSIÓN EN 2018****MODIFICACIONES/OBSERVACIONES**

<b>Denominación de Producto:</b> Censos y producciones ganaderas	
<b>Tipo de Producto:</b> Tablas	
<b>Url:</b> <a href="http://www.juntadeandalucia.es/organismos/agriculturapescayderosarrollorural/consejeria/sobre-consejeria/estadisticas/paginas/ganaderia-censo-producciones-ganaderas.html">http://www.juntadeandalucia.es/organismos/agriculturapescayderosarrollorural/consejeria/sobre-consejeria/estadisticas/paginas/ganaderia-censo-producciones-ganaderas.html</a>	
<b>Canal o Medio de difusión:</b> Internet	
<b>Periodicidad del Producto de difusión:</b> Anual	
<b>Desagregación Territorial de resultados:</b> Provincial	

<b>Denominación de Producto:</b>	
<b>Tipo de Producto:</b>	
<b>Url:</b>	
<b>Canal o Medio de difusión:</b>	
<b>Periodicidad del Producto de difusión:</b>	
<b>Desagregación Territorial de resultados:</b>	

<b>Denominación de otros productos:</b>
-----------------------------------------

<b>Modificaciones/Observaciones:</b>
--------------------------------------

**USO Y UTILIZACIÓN DE RESULTADOS**

<b>Perfil de Usuarios</b>	Empresas del sector agrario, prensa, Otras administraciones: publicas y privadas, universidades, sector agrario en general,....
<b>Solicitudes de datos</b>	2
<b>Accesos en Web</b>	409
<b>Impacto en medios</b>	
<b>Referencias técnicas</b>	
<b>Normas y planes</b>	

**COSTE MÁXIMO ESTIMADO EN 2018****COSTE ECONÓMICO REAL EN 2018**

<b>Coste:</b> No genera coste externo	No ha generado coste externo
---------------------------------------	------------------------------

<b>NIVEL DE EJECUCIÓN DE LA ACTIVIDAD</b>	<b>Total</b>	<b>X</b>	<b>Parcial</b>		<b>Nulo</b>	
Motivos del nivel de ejecución en caso de Parcial o Nulo:						

Evaluación PECA 2018	Estadística de precios de la tierra en Andalucía	05.04.12
-------------------------	--------------------------------------------------	----------

<b>Tipo actividad:</b> Estadística	<b>Organismo responsable:</b> Consejería de Agricultura, Pesca y Desarrollo Rural	<b>Tema:</b> 5. Actividad económica y tejido empresarial
<b>Etapa de desarrollo:</b> Operación	<b>Objeto:</b> Producción	<b>Subtema:</b> 5.04 Agricultura, ganadería y silvicultura
<b>Tipo de recogida:</b> Observación directa		<b>Cumplimiento ejes:</b> Cohesión y Políticas Públicas

<b>Objetivo:</b> Conocer los precios de los distintos tipos de tierras agrícolas, así como su evolución anual
<b>Modificaciones/Observaciones:</b>
<b>Sujeto informante:</b> Titulares de las explotaciones, corredores y corredoras de fincas y profesionales de la actividad agraria
<b>Modificaciones/Observaciones:</b>
<b>Variables y atributos objeto de estudio:</b> Evolución del nivel de precios medios de las clases de tierras agrarias más significativas y de aquellas que están libres para su venta y cuyo destino es el de su explotación agraria
<b>Modificaciones/Observaciones:</b>

#### TRABAJOS PREVISTOS EN 2018

Fase	Descripción tarea	Periodicidad	Desagregación territorial	Fecha realización	Fecha referencia datos
Estudios previos y diseño					
Recogida y grabación de información	Recogida y Grabación de la información	Anual	Puntual	Nov-Dic/2018	2018
Tratamiento de datos y control de calidad	Tratamiento de datos	Anual	Provincial, Autónoma	Ene-Sep/2018	2017
Obtención y difusión de resultados	Difusión de resultados	Anual	Provincial, Autónoma	Oct/2018	2017
Otros					

#### TRABAJOS EJECUTADOS EN 2018

Fase	Descripción tarea	Periodicidad	Desagregación territorial	Fecha realización	Fecha referencia datos
Estudios previos y diseño					
Recogida y grabación de información	Recogida y Grabación de la información	Anual	Puntual	Nov-Dic/2018	2018
Tratamiento de datos y control de calidad	Tratamiento de datos	Anual	Provincial, Autónoma	Ene-Sep/2018	2017
Obtención y difusión de resultados	Difusión de resultados	Anual	Provincial, Autónoma	Oct/2018	2017
Otros					

**RESULTADOS PREVISTOS**

Variables y atributos a difundir: Precios de la tierra

Modificaciones/Observaciones:

**PRODUCTOS DE DIFUSIÓN EN 2018****MODIFICACIONES/OBSERVACIONES**

Denominación de Producto: Estadística de Precios de la Tierra	
Tipo de Producto: Tablas, Gráficos e Informes	
Url: <a href="http://www.juntadeandalucia.es/organismos/agriculturapescayderosarrollorural/consejeria/sobre-consejeria/estadisticas/paginas/agrarias-precios-encuesta.html">http://www.juntadeandalucia.es/organismos/agriculturapescayderosarrollorural/consejeria/sobre-consejeria/estadisticas/paginas/agrarias-precios-encuesta.html</a>	
Canal o Medio de difusión: Internet	
Periodicidad del Producto de difusión: Anual	
Desagregación Territorial de resultados: Provincial y Autonómica	

Denominación de Producto:	
Tipo de Producto:	
Url:	
Canal o Medio de difusión:	
Periodicidad del Producto de difusión:	
Desagregación Territorial de resultados:	

Denominación de otros productos:

Modificaciones/Observaciones:

**USO Y UTILIZACIÓN DE RESULTADOS**

Perfil de Usuarios	Empresas del sector agrario, prensa, Otras administraciones: publicas y privadas, universidades, sector agrario en general,....
Solicitudes de datos	8
Accesos en Web	5249
Impacto en medios	
Referencias técnicas	
Normas y planes	

**COSTE MÁXIMO ESTIMADO EN 2018****COSTE ECONÓMICO REAL EN 2018**

Coste: 19.900,65€	11.873,50€
-------------------	------------

<b>NIVEL DE EJECUCIÓN DE LA ACTIVIDAD</b>	<b>Total</b>		<b>Parcial</b>	<b>X</b>	<b>Nulo</b>	
Motivos del nivel de ejecución en caso de Parcial o Nulo:	Desajustes en la difusión					

Evaluación PECA 2018	Estadística del movimiento comercial pecuario en Andalucía	05.04.13
-------------------------	------------------------------------------------------------	----------

<b>Tipo actividad:</b> Estadística	<b>Organismo responsable:</b> Consejería de Agricultura, Pesca y Desarrollo Rural	<b>Tema:</b> 5. Actividad económica y tejido empresarial
<b>Etapa de desarrollo:</b> Operación	<b>Objeto:</b> Producción	<b>Subtema:</b> 5.04 Agricultura, ganadería y silvicultura
<b>Tipo de recogida:</b> Fuente administrativa		<b>Cumplimiento ejes:</b> Cohesión y Políticas Públicas

<b>Objetivo:</b> Conocer el origen y el destino geográfico del movimiento de animales y su intensidad en Andalucía, a fin de controlar el estado sanitario de la cabaña ganadera y los movimientos de ganado
<b>Modificaciones/Observaciones:</b>
<b>Sujeto informante:</b> Consejería de Agricultura, Pesca y Desarrollo Rural
<b>Modificaciones/Observaciones:</b>
<b>Variables y atributos objeto de estudio:</b> Conocer el origen y el destino geográfico del movimiento de animales y su intensidad en Andalucía, a fin de controlar el estado sanitario de la cabaña ganadera y los movimientos de ganado
<b>Modificaciones/Observaciones:</b>

#### TRABAJOS PREVISTOS EN 2018

Fase	Descripción tarea	Periodicidad	Desagregación territorial	Fecha realización	Fecha referencia datos
Estudios previos y diseño					
Recogida y grabación de información	Recogida y Grabación de la información	Mensual	Puntual	Ene-Dic/2018	Dic/2017-Nov/2018
Tratamiento de datos y control de calidad	Tratamiento de datos	Mensual	Provincial	Ene-Dic/2018	Dic/2017-Nov/2018
Obtención y difusión de resultados	Difusión de resultados	Anual	Provincial, Autónoma	Nov/2018	2017
Otros					

#### TRABAJOS EJECUTADOS EN 2018

Fase	Descripción tarea	Periodicidad	Desagregación territorial	Fecha realización	Fecha referencia datos
Estudios previos y diseño					
Recogida y grabación de información	Recogida y Grabación de la información	Mensual	Puntual	Ene-Dic/2018	Dic/2017-Nov/2018
Tratamiento de datos y control de calidad	Tratamiento de datos	Mensual	Provincial	Ene-Dic/2018	Dic/2017-Nov/2018
Obtención y difusión de resultados	Difusión de resultados	Anual	Provincial, Autónoma	Nov/2018	2017
Otros					

**RESULTADOS PREVISTOS**

Variables y atributos a difundir: Movimiento (entradas/salidas) de ganado por tipo y provincia
------------------------------------------------------------------------------------------------

Modificaciones/Observaciones:
-------------------------------

**PRODUCTOS DE DIFUSIÓN EN 2018****MODIFICACIONES/OBSERVACIONES**

Denominación de Producto: Movimiento Comercial Pecuario en Andalucía	
Tipo de Producto: Tablas	
Url: <a href="http://www.juntadeandalucia.es/organismos/agriculturapescayderollorural/consejeria/sobre-consejeria/estadisticas/paginas/mocope.html">http://www.juntadeandalucia.es/organismos/agriculturapescayderollorural/consejeria/sobre-consejeria/estadisticas/paginas/mocope.html</a>	
Canal o Medio de difusión: Internet	
Periodicidad del Producto de difusión: Anual	
Desagregación Territorial de resultados: Provincial y Autonómica	

Denominación de Producto:	
Tipo de Producto:	
Url:	
Canal o Medio de difusión:	
Periodicidad del Producto de difusión:	
Desagregación Territorial de resultados:	

Denominación de otros productos:
----------------------------------

Modificaciones/Observaciones:
-------------------------------

**USO Y UTILIZACIÓN DE RESULTADOS**

Perfil de Usuarios	Empresas del sector agrario, prensa, Otras administraciones: publicas y privadas, universidades, sector agrario en general,....
Solicitudes de datos	
Accesos en Web	96
Impacto en medios	
Referencias técnicas	
Normas y planes	

**COSTE MÁXIMO ESTIMADO EN 2018****COSTE ECONÓMICO REAL EN 2018**

Coste: No genera coste externo
--------------------------------

No ha generado coste externo
------------------------------

NIVEL DE EJECUCIÓN DE LA ACTIVIDAD	Total	X	Parcial		Nulo	
Motivos del nivel de ejecución en caso de Parcial o Nulo:						



Evaluación PECA 2018	Estadística de precios diarios de productos hortofrutícolas en Andalucía	05.04.14
-------------------------	--------------------------------------------------------------------------	----------

<b>Tipo actividad:</b> Estadística	<b>Organismo responsable:</b> Consejería de Agricultura, Pesca y Desarrollo Rural	<b>Tema:</b> 5. Actividad económica y tejido empresarial
<b>Etapa de desarrollo:</b> Operación	<b>Objeto:</b> Producción	<b>Subtema:</b> 5.04 Agricultura, ganadería y silvicultura
<b>Tipo de recogida:</b> Observación directa		<b>Cumplimiento ejes:</b> Cohesión

<b>Objetivo:</b> Realizar el seguimiento diario del precio de los productos hortofrutícolas y las cantidades comercializadas, a fin de conocer la evolución de los mercados agrarios andaluces
<b>Modificaciones/Observaciones:</b>
<b>Sujeto informante:</b> Empresas comercializadoras de productos hortofrutícolas y agentes del sector
<b>Modificaciones/Observaciones:</b>
<b>Variables y atributos objeto de estudio:</b> Conocer los precios diarios de productos hortofrutícolas (indicando calibres de tamaños) y cantidades vendidas a dichos precios en un momento determinado de su trayectoria comercial
<b>Modificaciones/Observaciones:</b>

#### TRABAJOS PREVISTOS EN 2018

Fase	Descripción tarea	Periodicidad	Desagregación territorial	Fecha realización	Fecha referencia datos
Estudios previos y diseño					
Recogida y grabación de información	Recogida y Grabación de la información	Continua	Puntual	sem1-sem52/2018	sem52/2017-sem51/2018
Tratamiento de datos y control de calidad	Tratamiento de datos	Continua	Provincial	sem1-sem52/2018	sem52/2017-sem51/2018
Obtención y difusión de resultados	Difusión de resultados	Continua	Provincial	sem1-Sem52/2018	sem52/2017-sem51/2018
Otros					

#### TRABAJOS EJECUTADOS EN 2018

Fase	Descripción tarea	Periodicidad	Desagregación territorial	Fecha realización	Fecha referencia datos
Estudios previos y diseño					
Recogida y grabación de información	Recogida y Grabación de la información	Continua	Puntual	sem1-sem52/2018	sem52/2017-sem51/2018
Tratamiento de datos y control de calidad	Tratamiento de datos	Continua	Provincial	sem1-sem52/2018	sem52/2017-sem51/2018
Obtención y difusión de resultados	Difusión de resultados	Continua	Provincial	sem1-sem52/2018	sem52/2017-sem51/2018
Otros					

**RESULTADOS PREVISTOS**

Variables y atributos a difundir: Precios de productos hortofrutícolas

Modificaciones/Observaciones:

**PRODUCTOS DE DIFUSIÓN EN 2018****MODIFICACIONES/OBSERVACIONES**

Denominación de Producto: Precios diarios de productos hortofrutícolas en Andalucía	
Tipo de Producto: Tablas	
Url: <a href="http://www.juntadeandalucia.es/organismos/agriculturapescayderollorural/consejeria/sobre-consejeria/estadisticas/paginas/precios-diarios-frutas-hortalizas.html">http://www.juntadeandalucia.es/organismos/agriculturapescayderollorural/consejeria/sobre-consejeria/estadisticas/paginas/precios-diarios-frutas-hortalizas.html</a>	
Canal o Medio de difusión: Internet	
Periodicidad del Producto de difusión: Continua	
Desagregación Territorial de resultados: Provincial	

Denominación de Producto:	
Tipo de Producto:	
Url:	
Canal o Medio de difusión:	
Periodicidad del Producto de difusión:	
Desagregación Territorial de resultados:	

Denominación de otros productos:

Modificaciones/Observaciones:

**USO Y UTILIZACIÓN DE RESULTADOS**

Perfil de Usuarios	Empresas del sector agrario, prensa, Otras administraciones: publicas y privadas, universidades, sector agrario en general,....
Solicitudes de datos	
Accesos en Web	517
Impacto en medios	
Referencias técnicas	
Normas y planes	

**COSTE MÁXIMO ESTIMADO EN 2018****COSTE ECONÓMICO REAL EN 2018**

Coste: 15.517,86€	15.517,86€
-------------------	------------

<b>NIVEL DE EJECUCIÓN DE LA ACTIVIDAD</b>	<b>Total</b>	<b>X</b>	<b>Parcial</b>		<b>Nulo</b>	
Motivos del nivel de ejecución en caso de Parcial o Nulo:						

Evaluación PECA 2018	Estadística de precios semanales de productos vegetales y animales en Andalucía	05.04.15
-------------------------	---------------------------------------------------------------------------------	----------

<b>Tipo actividad:</b> Estadística	<b>Organismo responsable:</b> Consejería de Agricultura, Pesca y Desarrollo Rural	<b>Tema:</b> 5. Actividad económica y tejido empresarial
<b>Etapa de desarrollo:</b> Operación	<b>Objeto:</b> Producción	<b>Subtema:</b> 5.04 Agricultura, ganadería y silvicultura
<b>Tipo de recogida:</b> Observación directa		<b>Cumplimiento ejes:</b> Cohesión

<b>Objetivo:</b> Conocer la evolución semanal de los precios de los productos agrícolas y ganaderos en diferentes posiciones comerciales
<b>Modificaciones/Observaciones:</b>
<b>Sujeto informante:</b> Informadores e informadoras locales especializados en determinados productos agrícolas y ganaderos
<b>Modificaciones/Observaciones:</b>
<b>Variables y atributos objeto de estudio:</b> Evolución semanal de los precios percibidos por los agricultores y ganaderos para distintos productos, mercados y posiciones comerciales
<b>Modificaciones/Observaciones:</b>

#### TRABAJOS PREVISTOS EN 2018

Fase	Descripción tarea	Periodicidad	Desagregación territorial	Fecha realización	Fecha referencia datos
Estudios previos y diseño					
Recogida y grabación de información	Recogida y Grabación de la información	Continua	Puntual	sem1-sem52/2018	sem52/2017-sem51/2018
Tratamiento de datos y control de calidad	Tratamiento de datos	Continua	Provincial	sem1-sem52/2018	sem52/2017-sem51/2018
Obtención y difusión de resultados	Difusión de resultados	Continua	Provincial	sem1-sem52/2018	sem52/2017-sem51/2018
Otros					

#### TRABAJOS EJECUTADOS EN 2018

Fase	Descripción tarea	Periodicidad	Desagregación territorial	Fecha realización	Fecha referencia datos
Estudios previos y diseño					
Recogida y grabación de información	Recogida y Grabación de la información	Continua	Puntual	sem1-sem52/2018	sem52/2017-sem51/2018
Tratamiento de datos y control de calidad	Tratamiento de datos	Continua	Provincial	sem1-sem52/2018	sem52/2017-sem51/2018
Obtención y difusión de resultados	Difusión de resultados	Continua	Provincial	sem1-sem52/2018	sem52/2017-sem51/2018
Otros					

**RESULTADOS PREVISTOS**

Variables y atributos a difundir: Precios semanales en euros/100kg o en otra cantidad comercializadora según productos, variedad, posición comercial, mercado, calidad o categoría

Modificaciones/Observaciones:

**PRODUCTOS DE DIFUSIÓN EN 2018****MODIFICACIONES/OBSERVACIONES**

Denominación de Producto: Precios semanales de productos vegetales y animales en Andalucía	
Tipo de Producto: Tablas	
Url: <a href="http://www.juntadeandalucia.es/organismos/agriculturapescayderosarrollorural/consejeria/sobre-consejeria/estadisticas/paginas/precios-semanales-agricolas.html">http://www.juntadeandalucia.es/organismos/agriculturapescayderosarrollorural/consejeria/sobre-consejeria/estadisticas/paginas/precios-semanales-agricolas.html</a>	
Canal o Medio de difusión: Internet	
Periodicidad del Producto de difusión: Continua	
Desagregación Territorial de resultados: Provincial	

Denominación de Producto:	
Tipo de Producto:	
Url:	
Canal o Medio de difusión:	
Periodicidad del Producto de difusión:	
Desagregación Territorial de resultados:	

Denominación de otros productos:

Modificaciones/Observaciones:

**USO Y UTILIZACIÓN DE RESULTADOS**

Perfil de Usuarios	Empresas del sector agrario, prensa, Otras administraciones: publicas y privadas, universidades, sector agrario en general,....
Solicitudes de datos	3
Accesos en Web	2149
Impacto en medios	
Referencias técnicas	
Normas y planes	

**COSTE MÁXIMO ESTIMADO EN 2018****COSTE ECONÓMICO REAL EN 2018**

Coste: 70.968,85€	70.968,85€
-------------------	------------

NIVEL DE EJECUCIÓN DE LA ACTIVIDAD	Total	X	Parcial		Nulo	
Motivos del nivel de ejecución en caso de Parcial o Nulo:						

Evaluación PECA 2018	Estadística de superficies y producciones de agricultura y ganadería ecológica en Andalucía	05.04.18
-------------------------	---------------------------------------------------------------------------------------------	----------

<b>Tipo actividad:</b> Estadística	<b>Organismo responsable:</b> Consejería de Agricultura, Pesca y Desarrollo Rural	<b>Tema:</b> 5. Actividad económica y tejido empresarial
<b>Etapa de desarrollo:</b> Operación	<b>Objeto:</b> Producción	<b>Subtema:</b> 5.04 Agricultura, ganadería y silvicultura
<b>Tipo de recogida:</b> Fuente administrativa	<b>Cumplimiento ejes:</b> Cohesión, Sostenibilidad y Políticas Públicas	

<b>Objetivo:</b> Conocer las características básicas de las explotaciones de agricultura y ganadería ecológica en Andalucía
<b>Modificaciones/Observaciones:</b>
<b>Sujeto informante:</b> Consejería de Agricultura, Pesca y Desarrollo Rural
<b>Modificaciones/Observaciones:</b>
<b>Variables y atributos objeto de estudio:</b> Operadores certificados cuyas unidades productivas o productos ecológicos comercializados procedan de Andalucía
<b>Modificaciones/Observaciones:</b>

#### TRABAJOS PREVISTOS EN 2018

Fase	Descripción tarea	Periodicidad	Desagregación territorial	Fecha realización	Fecha referencia datos
Estudios previos y diseño					
Recogida y grabación de información	Recogida y Grabación de la información	Anual	Provincial	2018	2018
Tratamiento de datos y control de calidad	Tratamiento de datos	Anual	Provincial	Tri1/2018	2017
Obtención y difusión de resultados	Difusión de resultados	Anual	Provincial, Autónoma	Abr/2018	2017
Otros					

#### TRABAJOS EJECUTADOS EN 2018

Fase	Descripción tarea	Periodicidad	Desagregación territorial	Fecha realización	Fecha referencia datos
Estudios previos y diseño					
Recogida y grabación de información	Recogida y Grabación de la información	Anual	Provincial	2018	2018
Tratamiento de datos y control de calidad	Tratamiento de datos	Anual	Provincial	Tri1/2018	2017
Obtención y difusión de resultados	Difusión de resultados	Anual	Provincial, Autónoma	Abr/2018	2017
Otros					

**RESULTADOS PREVISTOS**

Variables y atributos a difundir: Hectáreas y producción agricultura ecológica, Ganadería Ecológica
-----------------------------------------------------------------------------------------------------

Modificaciones/Observaciones:
-------------------------------

**PRODUCTOS DE DIFUSIÓN EN 2018****MODIFICACIONES/OBSERVACIONES**

Denominación de Producto: Estadísticas Agricultura Ecológica	
Tipo de Producto: Tablas, Gráficos e Informes	
Url: <a href="http://www.juntadeandalucia.es/organismos/agriculturapescayderosarios/areas/produccion-ecologica/produccion/paginas/situacion-sector-estadisticas.html">http://www.juntadeandalucia.es/organismos/agriculturapescayderosarios/areas/produccion-ecologica/produccion/paginas/situacion-sector-estadisticas.html</a>	
Canal o Medio de difusión: Internet	
Periodicidad del Producto de difusión: Anual	
Desagregación Territorial de resultados: Provincial y Autonómica	

Denominación de Producto:	
Tipo de Producto:	
Url:	
Canal o Medio de difusión:	
Periodicidad del Producto de difusión:	
Desagregación Territorial de resultados:	

Denominación de otros productos:
----------------------------------

Modificaciones/Observaciones:
-------------------------------

**USO Y UTILIZACIÓN DE RESULTADOS**

Perfil de Usuarios	Empresas del sector agrario, prensa, Otras administraciones: publicas y privadas, universidades, sector agrario en general,....
Solicitudes de datos	3
Accesos en Web	1635
Impacto en medios	
Referencias técnicas	
Normas y planes	

**COSTE MÁXIMO ESTIMADO EN 2018****COSTE ECONÓMICO REAL EN 2018**

Coste: No genera coste externo
--------------------------------

No ha generado coste externo
------------------------------

NIVEL DE EJECUCIÓN DE LA ACTIVIDAD	Total	X	Parcial		Nulo	
Motivos del nivel de ejecución en caso de Parcial o Nulo:						

Evaluación PECA 2018	Boletín semanal de información agraria de Andalucía	05.04.21
-------------------------	-----------------------------------------------------	----------

<b>Tipo actividad:</b> Estadística	<b>Organismo responsable:</b> Consejería de Agricultura, Pesca y Desarrollo Rural	<b>Tema:</b> 5. Actividad económica y tejido empresarial
<b>Etapa de desarrollo:</b> Operación	<b>Objeto:</b> Difusión	<b>Subtema:</b> 5.04 Agricultura, ganadería y silvicultura
<b>Tipo de recogida:</b> Recopilación o Síntesis		<b>Cumplimiento ejes:</b> Cohesión

<b>Objetivo:</b> Ofrecer información semanal sobre precios, climatología, estado fitosanitario y demás variables coyunturales que afectan a los cultivos
<b>Modificaciones/Observaciones:</b>
<b>Sujeto informante:</b> Consejería de Agricultura, Pesca y Desarrollo Rural
<b>Modificaciones/Observaciones:</b>
<b>Variables y atributos objeto de estudio:</b> Recopilación de datos e indicadores cuyo objeto es el reconocimiento de la situación agrícola y pesquera en Andalucía
<b>Modificaciones/Observaciones:</b>

#### TRABAJOS PREVISTOS EN 2018

Fase	Descripción tarea	Periodicidad	Desagregación territorial	Fecha realización	Fecha referencia datos
Estudios previos y diseño					
Recogida y grabación de información	Recogida y Grabación de la información	Continua	Municipal, Provincial	sem1-sem52/2018	sem52/2017-sem51/2018
Tratamiento de datos y control de calidad	Tratamiento de datos	Continua	Multiterritorial	sem1-sem52/2018	sem52/2017-sem51/2018
Obtención y difusión de resultados	Difusión de resultados	Continua	Multiterritorial	sem1-sem52/2018	sem52/2017-sem51/2018
Otros					

#### TRABAJOS EJECUTADOS EN 2018

Fase	Descripción tarea	Periodicidad	Desagregación territorial	Fecha realización	Fecha referencia datos
Estudios previos y diseño					
Recogida y grabación de información	Recogida y Grabación de la información	Continua	Municipal, Provincial	sem1-sem52/2018	sem52/2017-sem51/2018
Tratamiento de datos y control de calidad	Tratamiento de datos	Continua	Multiterritorial	sem1-sem52/2018	sem52/2017-sem51/2018
Obtención y difusión de resultados	Difusión de resultados	Continua	Multiterritorial	sem1-sem52/2018	sem52/2017-sem51/2018
Otros					

**RESULTADOS PREVISTOS**

Variables y atributos a difundir: Precios, estado de los cultivos y ganadería, embalses, temperaturas, precipitaciones y macromagnitudes
------------------------------------------------------------------------------------------------------------------------------------------

Modificaciones/Observaciones:
-------------------------------

**PRODUCTOS DE DIFUSIÓN EN 2018****MODIFICACIONES/OBSERVACIONES**

Denominación de Producto: Boletín semanal de información agraria de Andalucía	Blog de información semanal agraria de Andalucía
Tipo de Producto: Informes	
Url: <a href="https://informacionagropesquera.com/">https://informacionagropesquera.com/</a>	
Canal o Medio de difusión: Internet	
Periodicidad del Producto de difusión: Continua	
Desagregación Territorial de resultados: Multiterritorial	

Denominación de Producto:	
Tipo de Producto:	
Url:	
Canal o Medio de difusión:	
Periodicidad del Producto de difusión:	
Desagregación Territorial de resultados:	

Denominación de otros productos:
----------------------------------

Modificaciones/Observaciones:
-------------------------------

**USO Y UTILIZACIÓN DE RESULTADOS**

Perfil de Usuarios	Empresas del sector agrario, prensa, Otras administraciones: publicas y privadas, universidades, sector agrario en general,....
Solicitudes de datos	
Accesos en Web	5320
Impacto en medios	
Referencias técnicas	
Normas y planes	

**COSTE MÁXIMO ESTIMADO EN 2018****COSTE ECONÓMICO REAL EN 2018**

Coste: No genera coste externo	No ha generado coste externo
--------------------------------	------------------------------

NIVEL DE EJECUCIÓN DE LA ACTIVIDAD	Total	X	Parcial		Nulo	
Motivos del nivel de ejecución en caso de Parcial o Nulo:						



Evaluación PECA 2018	Estadística de la producción de lana, huevos, miel y cera en Andalucía	05.04.22
-------------------------	------------------------------------------------------------------------	----------

<b>Tipo actividad:</b> Estadística	<b>Organismo responsable:</b> Consejería de Agricultura, Pesca y Desarrollo Rural	<b>Tema:</b> 5. Actividad económica y tejido empresarial
<b>Etapa de desarrollo:</b> Operación	<b>Objeto:</b> Producción	<b>Subtema:</b> 5.04 Agricultura, ganadería y silvicultura
<b>Tipo de recogida:</b> Observación directa y Fuente administrativa		<b>Cumplimiento ejes:</b> Cohesión y Políticas Públicas

<b>Objetivo:</b> Conocer las producciones anuales de lana, huevos, miel y cera, así como el valor económico que alcanzan dichos productos
<b>Modificaciones/Observaciones:</b>
<b>Sujeto informante:</b> Oficinas comarcales agrarias, titulares de explotaciones y Consejería de Agricultura, Pesca y Desarrollo Rural
<b>Modificaciones/Observaciones:</b>
<b>Variables y atributos objeto de estudio:</b> Producción y valor que alcanzan los productos: lana, huevos de consumo, miel y cera en la Comunidad Autónoma de Andalucía
<b>Modificaciones/Observaciones:</b>

#### TRABAJOS PREVISTOS EN 2018

Fase	Descripción tarea	Periodicidad	Desagregación territorial	Fecha realización	Fecha referencia datos
Estudios previos y diseño					
Recogida y grabación de información	Recogida y Grabación de la información	Anual	Provincial	2018	2018
Tratamiento de datos y control de calidad	Tratamiento de datos	Anual	Provincial	2018	2018
Obtención y difusión de resultados	Difusión de resultados	Anual	Provincial, Autónoma	Nov/2018	2017
Otros					

#### TRABAJOS EJECUTADOS EN 2018

Fase	Descripción tarea	Periodicidad	Desagregación territorial	Fecha realización	Fecha referencia datos
Estudios previos y diseño					
Recogida y grabación de información	Recogida y Grabación de la información	Anual	Provincial	2018	2018
Tratamiento de datos y control de calidad	Tratamiento de datos	Anual	Provincial	2018	2018
Obtención y difusión de resultados	Difusión de resultados	Anual	Provincial, Autónoma	Nov/2018	2017
Otros					

**RESULTADOS PREVISTOS**

Variables y atributos a difundir: Producción o unidades correspondientes producidas de lana, huevos, miel y cera
------------------------------------------------------------------------------------------------------------------

Modificaciones/Observaciones:
-------------------------------

**PRODUCTOS DE DIFUSIÓN EN 2018****MODIFICACIONES/OBSERVACIONES**

Denominación de Producto: Producciones Ganaderas (Lana, huevos, miel y cera)	
Tipo de Producto: Tablas	
Url: <a href="http://www.juntadeandalucia.es/organismos/agriculturapescayderosarrollorural/consejeria/sobre-consejeria/estadisticas/paginas/ganaderia-censo-producciones-ganaderas.html">http://www.juntadeandalucia.es/organismos/agriculturapescayderosarrollorural/consejeria/sobre-consejeria/estadisticas/paginas/ganaderia-censo-producciones-ganaderas.html</a>	
Canal o Medio de difusión: Internet	
Periodicidad del Producto de difusión: Anual	
Desagregación Territorial de resultados: Provincial	

Denominación de Producto:	
Tipo de Producto:	
Url:	
Canal o Medio de difusión:	
Periodicidad del Producto de difusión:	
Desagregación Territorial de resultados:	

Denominación de otros productos:
----------------------------------

Modificaciones/Observaciones:
-------------------------------

**USO Y UTILIZACIÓN DE RESULTADOS**

Perfil de Usuarios	Empresas del sector agrario, prensa, Otras administraciones: publicas y privadas, universidades, sector agrario en general,....
Solicitudes de datos	
Accesos en Web	409
Impacto en medios	
Referencias técnicas	
Normas y planes	

**COSTE MÁXIMO ESTIMADO EN 2018****COSTE ECONÓMICO REAL EN 2018**

Coste: No genera coste externo	No ha generado coste externo
--------------------------------	------------------------------

NIVEL DE EJECUCIÓN DE LA ACTIVIDAD	Total	X	Parcial		Nulo	
Motivos del nivel de ejecución en caso de Parcial o Nulo:						

Evaluación PECA 2018	Cultivos bajo plástico en Andalucía	05.04.26
-------------------------	-------------------------------------	----------

<b>Tipo actividad:</b> Cartográfica	<b>Organismo responsable:</b> Consejería de Agricultura, Pesca y Desarrollo Rural	<b>Tema:</b> 5. Actividad económica y tejido empresarial
<b>Etapas de desarrollo:</b> Operación	<b>Objeto:</b> Producción	<b>Subtema:</b> 5.04 Agricultura, ganadería y silvicultura
<b>Tipo de recogida:</b> Fuente administrativa y explotación de información estadística o cartográfica		<b>Cumplimiento ejes:</b> Cohesión y Políticas Públicas

<b>Objetivo:</b> Analizar, mediante técnicas de teledetección, las superficies ocupadas por cultivos protegidos en el Litoral de Andalucía Oriental y parte de las provincias de Sevilla y Cádiz. Generar la cartografía de superficie de cultivos protegidos en las zonas de estudio a partir de imágenes de satélite
<b>Modificaciones/Observaciones:</b>
<b>Sujeto informante:</b> Consejería de Agricultura, Pesca y Desarrollo Rural
<b>Modificaciones/Observaciones:</b>
<b>Variables y atributos objeto de estudio:</b> Superficie y localización de cultivos protegidos
<b>Modificaciones/Observaciones:</b>

#### TRABAJOS PREVISTOS EN 2018

Fase	Descripción tarea	Periodicidad	Desagregación territorial	Fecha realización	Fecha referencia datos
Estudios previos y diseño	Establecer modificaciones metodológicas respecto a campañas anteriores	Anual	Superficial	Ene/2018	-
Recogida y grabación de información	Adquisición de imágenes para el estudio y procesado, recopilación de datos de otras fuentes	Anual	Superficial	Ene-Abr/2018	Dic/2017, Mar/2018
Tratamiento de datos y control de calidad	Detección automática a partir de las imágenes satélite, revisión visual de zonas detectadas parcialmente y edición, digitalización de nuevos recintos identificados como plástico	Anual	Superficial	Ene-Oct/2018	Dic/2017, Mar/2018
Obtención y difusión de resultados	Difusión de resultados	Anual	Municipal	Mar/2018, Nov/2018	Dic/2017, Mar/2018
Otros					

#### TRABAJOS EJECUTADOS EN 2018

Fase	Descripción tarea	Periodicidad	Desagregación territorial	Fecha realización	Fecha referencia datos
Estudios previos y diseño	Establecer modificaciones metodológicas respecto a campañas anteriores	Anual	Superficial	Ene/2018	-
Recogida y grabación de información	Adquisición de imágenes para el estudio y procesado, recopilación de datos de otras fuentes	Anual	Superficial	Ene-Abr/2018	Dic/2017, Mar/2018
Tratamiento de datos y control de calidad	Detección automática a partir de las imágenes satélite, revisión visual de zonas detectadas parcialmente y edición, digitalización de nuevos recintos identificados como plástico	Anual	Superficial	Ene-Oct/2018	Dic/2017, Mar/2018
Obtención y difusión de resultados	Difusión de resultados	Anual	Municipal	Mar/2018, Nov/2018	Dic/2017, Mar/2018
Otros					

**RESULTADOS PREVISTOS**

<b>Variables y atributos a difundir:</b> Localización de cultivos bajo plástico; extensión de superficie cubierta por plástico a nivel municipal y provincial
---------------------------------------------------------------------------------------------------------------------------------------------------------------

<b>Modificaciones/Observaciones:</b>
--------------------------------------

**PRODUCTOS DE DIFUSIÓN EN 2018****MODIFICACIONES/OBSERVACIONES**

<b>Denominación de Producto:</b> Cartografía de invernaderos en el litoral de Andalucía Oriental. Campaña 2018	
<b>Tipo de Producto:</b> Informes	
<b>Url:</b> <a href="http://www.geoportalagriculturaypesca.es/portal/data">http://www.geoportalagriculturaypesca.es/portal/data</a>	
<b>Canal o Medio de difusión:</b> Internet	
<b>Periodicidad del Producto de difusión:</b> Anual	
<b>Desagregación Territorial de resultados:</b> Municipal	

<b>Denominación de Producto:</b> Cartografía de invernaderos en las provincias de Sevilla y Cádiz. Campaña 2018	
<b>Tipo de Producto:</b> Informes	
<b>Url:</b> <a href="http://www.geoportalagriculturaypesca.es/portal/data">http://www.geoportalagriculturaypesca.es/portal/data</a>	
<b>Canal o Medio de difusión:</b> Internet	
<b>Periodicidad del Producto de difusión:</b> Anual	
<b>Desagregación Territorial de resultados:</b> Municipal	

<b>Denominación de otros productos:</b>
-----------------------------------------

<b>Modificaciones/Observaciones:</b>
--------------------------------------

**USO Y UTILIZACIÓN DE RESULTADOS**

<b>Perfil de Usuarios</b>	Usuarios técnicos que manejan información geográfica (de empresas privadas, universidad, administración pública...)
<b>Solicitudes de datos</b>	
<b>Accesos en Web</b>	
<b>Impacto en medios</b>	
<b>Referencias técnicas</b>	
<b>Normas y planes</b>	

**COSTE MÁXIMO ESTIMADO EN 2018****COSTE ECONÓMICO REAL EN 2018**

<b>Coste:</b> No genera coste externo	No ha generado coste externo
---------------------------------------	------------------------------

<b>NIVEL DE EJECUCIÓN DE LA ACTIVIDAD</b>	<b>Total</b>	<b>X</b>	<b>Parcial</b>		<b>Nulo</b>	
Motivos del nivel de ejecución en caso de Parcial o Nulo:						

Evaluación PECA 2018	Sistema de Información Geográfica de Parcelas Agrícolas (SIGPAC)	05.04.30
-------------------------	------------------------------------------------------------------	----------

<b>Tipo actividad:</b> Cartográfica	<b>Organismo responsable:</b> Consejería de Agricultura, Pesca y Desarrollo Rural	<b>Tema:</b> 5. Actividad económica y tejido empresarial
<b>Etapas de desarrollo:</b> Operación	<b>Objeto:</b> Producción	<b>Subtema:</b> 5.04 Agricultura, ganadería y silvicultura
<b>Tipo de recogida:</b> Fuente administrativa		<b>Cumplimiento ejes:</b> Cohesión y Políticas Públicas

<b>Objetivo:</b> Mantenimiento del SIGPAC con el fin de facilitar a los agricultores la presentación de solicitudes mediante la producción de los soportes gráficos necesarios para las declaraciones de superficie, facilitar los controles administrativos y servir de soporte documental para la resolución de casos dudosos detectados como resultado de estos controles, así como facilitar los controles sobre el terreno, agilizando la localización de parcelas y permitiendo la realización de "visitas rápidas " tanto en los controles clásicos como de teledetección
<b>Modificaciones/Observaciones:</b>
<b>Sujeto informante:</b> Consejería de Agricultura, Pesca y Desarrollo Rural
<b>Modificaciones/Observaciones:</b>
<b>Variables y atributos objeto de estudio:</b> Parcelas SIGPAC, recintos SIGPAC, uso del recinto SIGPAC, sistema de explotación, superficie, pendiente del terreno
<b>Modificaciones/Observaciones:</b>

#### TRABAJOS PREVISTOS EN 2018

Fase	Descripción tarea	Periodicidad	Desagregación territorial	Fecha realización	Fecha referencia datos
Estudios previos y diseño	Realización de procedimientos y adecuación de aplicaciones	Continua	Superficial	2018	null
Recogida y grabación de información	Recopilación de datos	Continua	Superficial	2018	2018
Tratamiento de datos y control de calidad	Tratamiento e integración de datos, revisión, chequeo y correcciones	Continua	Superficial	2018	2018
Obtención y difusión de resultados	Difusión de resultados en el visor web SIGPAC	Anual	Superficial	Feb/2018	2017
Otros					

#### TRABAJOS EJECUTADOS EN 2018

Fase	Descripción tarea	Periodicidad	Desagregación territorial	Fecha realización	Fecha referencia datos
Estudios previos y diseño	Realización de procedimientos y adecuación de aplicaciones	Continua	Superficial	2018	null
Recogida y grabación de información	Recopilación de datos	Continua	Superficial	2018	2018
Tratamiento de datos y control de calidad	Tratamiento e integración de datos, revisión, chequeo y correcciones	Continua	Superficial	2018	2018
Obtención y difusión de resultados	Difusión de resultados en el visor web SIGPAC	Anual	Superficial	Feb/2018	2017
Otros					

**RESULTADOS PREVISTOS**

Variables y atributos a difundir: Parcelas SIGPAC, recintos SIGPAC, uso del recinto SIGPAC, sistema de explotación, superficie, pendiente del terreno
-------------------------------------------------------------------------------------------------------------------------------------------------------

Modificaciones/Observaciones:
-------------------------------

**PRODUCTOS DE DIFUSIÓN EN 2018****MODIFICACIONES/OBSERVACIONES**

Denominación de Producto: Visor SIGPAC Andalucía	
Tipo de Producto: Informes, Servicios y Datos espaciales	
Url: <a href="https://www.juntadeandalucia.es/organismos/agriculturaganaderiapescaydesarrollosostenible/areas/politica-agraria-comun/paginas/sigpac-descarga-informacion-geografica-shapes-provincias.html">https://www.juntadeandalucia.es/organismos/agriculturaganaderiapescaydesarrollosostenible/areas/politica-agraria-comun/paginas/sigpac-descarga-informacion-geografica-shapes-provincias.html</a>	
Canal o Medio de difusión: Internet	
Periodicidad del Producto de difusión: Anual	
Desagregación Territorial de resultados: Superficial	

Denominación de Producto:	
Tipo de Producto:	
Url:	
Canal o Medio de difusión:	
Periodicidad del Producto de difusión:	
Desagregación Territorial de resultados:	

Denominación de otros productos:
----------------------------------

Modificaciones/Observaciones:
-------------------------------

**USO Y UTILIZACIÓN DE RESULTADOS**

Perfil de Usuarios	Usuarios técnicos que manejan información geográfica (de empresas privadas, universidad, administración pública...). Sector Agrario
Solicitudes de datos	
Accesos en Web	
Impacto en medios	
Referencias técnicas	
Normas y planes	

**COSTE MÁXIMO ESTIMADO EN 2018****COSTE ECONÓMICO REAL EN 2018**

Coste: No genera coste externo	No ha generado coste externo
--------------------------------	------------------------------

<b>NIVEL DE EJECUCIÓN DE LA ACTIVIDAD</b>	<b>Total</b>	<b>X</b>	<b>Parcial</b>		<b>Nulo</b>	
Motivos del nivel de ejecución en caso de Parcial o Nulo:						

Evaluación PECA 2018	Anuario de estadísticas agrarias y pesqueras de Andalucía	05.04.36
-------------------------	-----------------------------------------------------------	----------

<b>Tipo actividad:</b> Estadística	<b>Organismo responsable:</b> Consejería de Agricultura, Pesca y Desarrollo Rural	<b>Tema:</b> 5. Actividad económica y tejido empresarial
<b>Etapa de desarrollo:</b> Operación	<b>Objeto:</b> Difusión	<b>Subtema:</b> 5.04 Agricultura, ganadería y silvicultura
<b>Tipo de recogida:</b> Recopilación o Síntesis	<b>Cumplimiento ejes:</b> Cohesión, Género y Políticas Públicas	

<b>Objetivo:</b> Difundir los datos definitivos de estadísticas agrarias y pesqueras
<b>Modificaciones/Observaciones:</b>
<b>Sujeto informante:</b> Consejería de Agricultura, Pesca y Desarrollo Rural y otros organismos productores relacionados con el sector
<b>Modificaciones/Observaciones:</b>
<b>Variables y atributos objeto de estudio:</b> Recopilación de las estadísticas realizadas por la Consejería de Agricultura, Pesca y Desarrollo Rural en materia de agricultura, ganadería y pesca
<b>Modificaciones/Observaciones:</b>

#### TRABAJOS PREVISTOS EN 2018

Fase	Descripción tarea	Periodicidad	Desagregación territorial	Fecha realización	Fecha referencia datos
Estudios previos y diseño					
Recogida y grabación de información	Recogida y Grabación de la información	Anual	Provincial	2018	2016 y 2017
Tratamiento de datos y control de calidad	Tratamiento de datos	Anual	Provincial	2018	2016 y 2017
Obtención y difusión de resultados	Difusión de resultados	Anual	Provincial, Autónoma	Nov/2018	2016
Otros					

#### TRABAJOS EJECUTADOS EN 2018

Fase	Descripción tarea	Periodicidad	Desagregación territorial	Fecha realización	Fecha referencia datos
Estudios previos y diseño					
Recogida y grabación de información	Recogida y Grabación de la información	Anual	Provincial	2018	2016 y 2017
Tratamiento de datos y control de calidad	Tratamiento de datos	Anual	Provincial	2018	2016 y 2017
Obtención y difusión de resultados	Difusión de resultados	Anual	Provincial, Autónoma	Nov/2018	2016
Otros					

**RESULTADOS PREVISTOS**

Variables y atributos a difundir: Superficies, producciones, censos y producciones ganaderas, cuentas económicas de la agricultura, estadísticas forestales, pesqueras y acuicultura
--------------------------------------------------------------------------------------------------------------------------------------------------------------------------------------

Modificaciones/Observaciones:
-------------------------------

**PRODUCTOS DE DIFUSIÓN EN 2018****MODIFICACIONES/OBSERVACIONES**

Denominación de Producto: Anuario de estadísticas agrarias	
Tipo de Producto: Tablas	
Url: <a href="http://www.juntadeandalucia.es/organismos/agriculturapescayderosarios/agriculturapescayderosarios/consejeria/sobre-consejeria/estadisticas/paginas/agrarias-anuario.html">http://www.juntadeandalucia.es/organismos/agriculturapescayderosarios/agriculturapescayderosarios/consejeria/sobre-consejeria/estadisticas/paginas/agrarias-anuario.html</a>	
Canal o Medio de difusión: Internet	
Periodicidad del Producto de difusión: Anual	
Desagregación Territorial de resultados: Provincial	

Denominación de Producto:	
Tipo de Producto:	
Url:	
Canal o Medio de difusión:	
Periodicidad del Producto de difusión:	
Desagregación Territorial de resultados:	

Denominación de otros productos:
----------------------------------

Modificaciones/Observaciones:
-------------------------------

**USO Y UTILIZACIÓN DE RESULTADOS**

Perfil de Usuarios	Empresas del sector agrario, prensa, Otras administraciones: publicas y privadas, universidades, sector agrario en general,....
Solicitudes de datos	6
Accesos en Web	4019
Impacto en medios	
Referencias técnicas	
Normas y planes	

**COSTE MÁXIMO ESTIMADO EN 2018****COSTE ECONÓMICO REAL EN 2018**

Coste: No genera coste externo	No ha generado coste externo
--------------------------------	------------------------------

<b>NIVEL DE EJECUCIÓN DE LA ACTIVIDAD</b>	<b>Total</b>	<b>X</b>	<b>Parcial</b>		<b>Nulo</b>	
Motivos del nivel de ejecución en caso de Parcial o Nulo:						



Evaluación PECA 2018	Manual de estadísticas agrarias y pesqueras de Andalucía	05.04.37
-------------------------	----------------------------------------------------------	----------

<b>Tipo actividad:</b> Estadística	<b>Organismo responsable:</b> Consejería de Agricultura, Pesca y Desarrollo Rural	<b>Tema:</b> 5. Actividad económica y tejido empresarial
<b>Etapa de desarrollo:</b> Operación	<b>Objeto:</b> Difusión	<b>Subtema:</b> 5.04 Agricultura, ganadería y silvicultura
<b>Tipo de recogida:</b> Recopilación o Síntesis		<b>Cumplimiento ejes:</b> Cohesión

<b>Objetivo:</b> Difundir los datos definitivos de estadísticas agrarias y pesqueras y series históricas
<b>Modificaciones/Observaciones:</b>
<b>Sujeto informante:</b> Organismos productores de estadísticas
<b>Modificaciones/Observaciones:</b>
<b>Variables y atributos objeto de estudio:</b> Síntesis de las estadísticas agrarias y pesqueras de Andalucía
<b>Modificaciones/Observaciones:</b>

#### TRABAJOS PREVISTOS EN 2018

Fase	Descripción tarea	Periodicidad	Desagregación territorial	Fecha realización	Fecha referencia datos
Estudios previos y diseño					
Recogida y grabación de información	Recogida y Grabación de la información	Anual	Provincial	2018	2016 y 2017
Tratamiento de datos y control de calidad	Tratamiento de datos	Anual	Provincial	2018	2016 y 2017
Obtención y difusión de resultados	Difusión de resultados	Anual	Provincial, Autónoma	Oct/2018	2016
Otros					

#### TRABAJOS EJECUTADOS EN 2018

Fase	Descripción tarea	Periodicidad	Desagregación territorial	Fecha realización	Fecha referencia datos
Estudios previos y diseño					
Recogida y grabación de información	Recogida y Grabación de la información	Anual	Provincial	2018	2016 y 2017
Tratamiento de datos y control de calidad	Tratamiento de datos	Anual	Provincial	2018	2016 y 2017
Obtención y difusión de resultados	Difusión de resultados	Anual	Provincial, Autónoma	Oct/2018	2016
Otros					

**RESULTADOS PREVISTOS**

Variables y atributos a difundir: Superficies, rendimientos, producciones, censos, precios, cuentas económicas de la agricultura, estadísticas forestales, pesqueras y acuicultura

Modificaciones/Observaciones:

**PRODUCTOS DE DIFUSIÓN EN 2018****MODIFICACIONES/OBSERVACIONES**

Denominación de Producto: Manual de estadísticas agrarias y pesqueras de Andalucía	
Tipo de Producto: Tablas y Gráficos	
Url: <a href="http://www.juntadeandalucia.es/organismos/agriculturapescayderosarios/consejeria/sobre-consejeria/estadisticas/paginas/agrarias-anuario.html">http://www.juntadeandalucia.es/organismos/agriculturapescayderosarios/consejeria/sobre-consejeria/estadisticas/paginas/agrarias-anuario.html</a>	
Canal o Medio de difusión: Internet	
Periodicidad del Producto de difusión: Anual	
Desagregación Territorial de resultados: Provincial	

Denominación de Producto:	
Tipo de Producto:	
Url:	
Canal o Medio de difusión:	
Periodicidad del Producto de difusión:	
Desagregación Territorial de resultados:	

Denominación de otros productos:

Modificaciones/Observaciones:

**USO Y UTILIZACIÓN DE RESULTADOS**

Perfil de Usuarios	Empresas del sector agrario, prensa, Otras administraciones: publicas y privadas, universidades, sector agrario en general,....
Solicitudes de datos	
Accesos en Web	109
Impacto en medios	
Referencias técnicas	
Normas y planes	

**COSTE MÁXIMO ESTIMADO EN 2018****COSTE ECONÓMICO REAL EN 2018**

Coste: No genera coste externo	No ha generado coste externo
--------------------------------	------------------------------

NIVEL DE EJECUCIÓN DE LA ACTIVIDAD	Total	X	Parcial		Nulo	
Motivos del nivel de ejecución en caso de Parcial o Nulo:						

Evaluación PECA 2018	Cartografía de formaciones adhesionadas de Andalucía	05.04.40
-------------------------	------------------------------------------------------	----------

<b>Tipo actividad:</b> Cartográfica	<b>Organismo responsable:</b> Consejería de Agricultura, Pesca y Desarrollo Rural	<b>Tema:</b> 5. Actividad económica y tejido empresarial
<b>Etapa de desarrollo:</b> Operación	<b>Objeto:</b> Producción	<b>Subtema:</b> 5.04 Agricultura, ganadería y silvicultura
<b>Tipo de recogida:</b> Explotación de información estadística o cartográfica		<b>Cumplimiento ejes:</b> Cohesión y Políticas Públicas

<b>Objetivo:</b> Generación de la cartografía para la realización del censo de dehesas de Andalucía y para la localización de formaciones adhesionadas sobre SIGPAC
<b>Modificaciones/Observaciones:</b>
<b>Sujeto informante:</b> Consejería de Agricultura, Pesca y Desarrollo Rural
<b>Modificaciones/Observaciones:</b>
<b>Variables y atributos objeto de estudio:</b> Localización, superficie de formación adhesionada, recinto SIGPAC, uso del recinto SIGPAC
<b>Modificaciones/Observaciones:</b>

#### TRABAJOS PREVISTOS EN 2018

Fase	Descripción tarea	Periodicidad	Desagregación territorial	Fecha realización	Fecha referencia datos
Estudios previos y diseño					
Recogida y grabación de información	Acopio y grabación de alegaciones adhesionadas de la publicación Sigpac. Envío de las mismas a la Consejería de Medio Ambiente y Ordenación del territorio para su resolución y posterior actualización del conjunto de datos de formaciones adhesionadas del SIOSE.	Anual	Superficial	Mar-Nov/2018	2018
Tratamiento de datos y control de calidad	Intersección de los recintos SIGPAC, de usos compatibles a la formación adhesionada (TA;PR;PS;PA;FO) con el fichero gráfico de formaciones adhesionadas (versión más actualizada) elaborado a partir de la base cartográfica de SIOSE 2005, escala 1:10.000	Anual	Superficial	Dic/2018	2018
Obtención y difusión de resultados	Difusión de resultados	Anual	Superficial	Feb/2018	2017
Otros					

#### TRABAJOS EJECUTADOS EN 2018

Fase	Descripción tarea	Periodicidad	Desagregación territorial	Fecha realización	Fecha referencia datos
Estudios previos y diseño					
Recogida y grabación de información					
Tratamiento de datos y control de calidad	Intersección de los recintos SIGPAC, de usos compatibles a la formación adhesionada (TA;PR;PS;PA;FO) con el fichero gráfico de formaciones adhesionadas (versión más actualizada) elaborado a partir de la base cartográfica de SIOSE 2005, escala 1:10.000	Anual	Superficial	Dic/2018	2018
Obtención y difusión de resultados	Difusión de resultados	Anual	Superficial	Feb/2018	2017
Otros					

**RESULTADOS PREVISTOS**

Variables y atributos a difundir: Localización, superficie de formación adherada, recinto SIGPAC, uso del recinto SIGPAC
--------------------------------------------------------------------------------------------------------------------------

Modificaciones/Observaciones:
-------------------------------

**PRODUCTOS DE DIFUSIÓN EN 2018****MODIFICACIONES/OBSERVACIONES**

Denominación de Producto: Formación adherada	
Tipo de Producto: Mapas y Datos espaciales	
Url: <a href="http://www.juntadeandalucia.es/organismos/agriculturapescayderollorural/consejeria/sobre-consejeria/estadistica/paginas/cartografia2016.html">http://www.juntadeandalucia.es/organismos/agriculturapescayderollorural/consejeria/sobre-consejeria/estadistica/paginas/cartografia2016.html</a>	
Canal o Medio de difusión: Internet	
Periodicidad del Producto de difusión: Anual	
Desagregación Territorial de resultados: Superficial	

Denominación de Producto:	
Tipo de Producto:	
Url:	
Canal o Medio de difusión:	
Periodicidad del Producto de difusión:	
Desagregación Territorial de resultados:	

Denominación de otros productos:
----------------------------------

Modificaciones/Observaciones:
-------------------------------

**USO Y UTILIZACIÓN DE RESULTADOS**

Perfil de Usuarios	
Solicitudes de datos	
Accesos en Web	
Impacto en medios	
Referencias técnicas	
Normas y planes	

**COSTE MÁXIMO ESTIMADO EN 2018****COSTE ECONÓMICO REAL EN 2018**

Coste: No genera coste externo
--------------------------------

No ha generado coste externo
------------------------------

<b>NIVEL DE EJECUCIÓN DE LA ACTIVIDAD</b>	<b>Total</b>	<b>X</b>	<b>Parcial</b>		<b>Nulo</b>	
Motivos del nivel de ejecución en caso de Parcial o Nulo:						

Evaluación PECA 2018	Valor añadido y pesca en Andalucía	05.05.01
-------------------------	------------------------------------	----------

<b>Tipo actividad:</b> Estadística	<b>Organismo responsable:</b> Consejería de Agricultura, Pesca y Desarrollo Rural	<b>Tema:</b> 5. Actividad económica y tejido empresarial
<b>Etapa de desarrollo:</b> Operación	<b>Objeto:</b> Producción	<b>Subtema:</b> 5.05 Pesca y acuicultura
<b>Tipo de recogida:</b> Observación directa	<b>Cumplimiento ejes:</b> Cohesión y Políticas Públicas	

<b>Objetivo:</b> Cuantificar las macromagnitudes económicas de la pesca y la acuicultura marina para analizar la importancia del sector en Andalucía
<b>Modificaciones/Observaciones:</b>
<b>Sujeto informante:</b> Embarcaciones e instalaciones acuícolas así como empresas o establecimientos productores, transformadores y comercializadores vinculados al sector pesquero de Andalucía
<b>Modificaciones/Observaciones:</b>
<b>Variables y atributos objeto de estudio:</b> Disponer de información sobre las macromagnitudes económicas de la flota, empresas acuícolas e industriales relacionadas con el sector pesquero de Andalucía
<b>Modificaciones/Observaciones:</b>

#### TRABAJOS PREVISTOS EN 2018

Fase	Descripción tarea	Periodicidad	Desagregación territorial	Fecha realización	Fecha referencia datos
Estudios previos y diseño					
Recogida y grabación de información	Recogida y grabación de información	Anual	Provincial, Autonómica	2018	2017
Tratamiento de datos y control de calidad	Tratamiento de datos y control de calidad	Anual	Provincial, Autonómica	2018	2017
Obtención y difusión de resultados	Obtención y difusión de resultados	Anual	Provincial, Autonómica	Dic/2018	2017
Otros					

#### TRABAJOS EJECUTADOS EN 2018

Fase	Descripción tarea	Periodicidad	Desagregación territorial	Fecha realización	Fecha referencia datos
Estudios previos y diseño					
Recogida y grabación de información	Recogida y grabación de información	Anual	Provincial, Autonómica	2018	2017
Tratamiento de datos y control de calidad	Tratamiento de datos y control de calidad	Anual	Provincial, Autonómica	2018	2017
Obtención y difusión de resultados	Obtención y difusión de resultados	Anual	Provincial, Autonómica	Dic/2018	2017
Otros					

**RESULTADOS PREVISTOS**

**Variables y atributos a difundir:** Macromagnitudes económicas referidas al Sector Pesquero en Andalucía: Producción a Precios Básicos, Consumos Intermedios, Valor Añadido Bruto, Remuneración de Asalariados, Excedente Bruto de Explotación

**Modificaciones/Observaciones:**

**PRODUCTOS DE DIFUSIÓN EN 2018****MODIFICACIONES/OBSERVACIONES**

<b>Denominación de Producto:</b> Contabilidad Provincial Anual del Sector Pesquero en Andalucía	
<b>Tipo de Producto:</b> Tablas	
<b>Url:</b> <a href="http://www.juntadeandalucia.es/organismos/agriculturapescajdesarrollorural/consejeria/sobre-consejeria/estadisticas/paginas/pesqueras-valor.html">http://www.juntadeandalucia.es/organismos/agriculturapescajdesarrollorural/consejeria/sobre-consejeria/estadisticas/paginas/pesqueras-valor.html</a>	
<b>Canal o Medio de difusión:</b> Internet	
<b>Periodicidad del Producto de difusión:</b> Anual	
<b>Desagregación Territorial de resultados:</b> Provincial	

<b>Denominación de Producto:</b> Cuentas Económicas del Sector Pesquero en Andalucía	
<b>Tipo de Producto:</b> Tablas e Informes	
<b>Url:</b> <a href="http://www.juntadeandalucia.es/organismos/agriculturapescajdesarrollorural/consejeria/sobre-consejeria/estadisticas/paginas/pesqueras-valor.html">http://www.juntadeandalucia.es/organismos/agriculturapescajdesarrollorural/consejeria/sobre-consejeria/estadisticas/paginas/pesqueras-valor.html</a>	
<b>Canal o Medio de difusión:</b> Internet	
<b>Periodicidad del Producto de difusión:</b> Anual	
<b>Desagregación Territorial de resultados:</b> Autonómica	

**Denominación de otros productos:**

**Modificaciones/Observaciones:**

**USO Y UTILIZACIÓN DE RESULTADOS**

<b>Perfil de Usuarios</b>	
<b>Solicitudes de datos</b>	
<b>Accesos en Web</b>	
<b>Impacto en medios</b>	
<b>Referencias técnicas</b>	
<b>Normas y planes</b>	

**COSTE MÁXIMO ESTIMADO EN 2018****COSTE ECONÓMICO REAL EN 2018**

<b>Coste:</b> No genera coste externo	No ha generado coste externo
---------------------------------------	------------------------------

<b>NIVEL DE EJECUCIÓN DE LA ACTIVIDAD</b>	<b>Total</b>	<b>X</b>	<b>Parcial</b>		<b>Nulo</b>	
Motivos del nivel de ejecución en caso de Parcial o Nulo:						

Evaluación PECA 2018	Estadística de producción pesquera andaluza	05.05.02
-------------------------	---------------------------------------------	----------

<b>Tipo actividad:</b> Estadística	<b>Organismo responsable:</b> Consejería de Agricultura, Pesca y Desarrollo Rural	<b>Tema:</b> 5. Actividad económica y tejido empresarial
<b>Etapas de desarrollo:</b> Operación	<b>Objeto:</b> Producción	<b>Subtema:</b> 5.05 Pesca y acuicultura
<b>Tipo de recogida:</b> Fuente administrativa y Observación directa		<b>Cumplimiento ejes:</b> Cohesión y Políticas Públicas

<b>Objetivo:</b> Conocer el volumen y valor de las capturas desembarcadas en Andalucía y su evolución temporal
<b>Modificaciones/Observaciones:</b>
<b>Sujeto informante:</b> Lonjas, Empresas con actividad principal la acuicultura marina y la industria de transformación pesquera andaluza
<b>Modificaciones/Observaciones:</b>
<b>Variables y atributos objeto de estudio:</b> Conocer la producción pesquera obtenida en la Comunidad Autónoma de Andalucía
<b>Modificaciones/Observaciones:</b>

#### TRABAJOS PREVISTOS EN 2018

Fase	Descripción tarea	Periodicidad	Desagregación territorial	Fecha realización	Fecha referencia datos
Estudios previos y diseño					
Recogida y grabación de información	Recogida y grabación de información	Anual	Puntual	2018	2018
Tratamiento de datos y control de calidad	Tratamiento de datos y control de calidad	Anual	Puntual	2018	2017
Obtención y difusión de resultados	Obtención y difusión de resultados	Anual	Puntual	Dic/2018	2017
Otros					

#### TRABAJOS EJECUTADOS EN 2018

Fase	Descripción tarea	Periodicidad	Desagregación territorial	Fecha realización	Fecha referencia datos
Estudios previos y diseño					
Recogida y grabación de información	Recogida y grabación de información	Anual	Puntual	2018	2018
Tratamiento de datos y control de calidad	Tratamiento de datos y control de calidad	Anual	Puntual	2018	2017
Obtención y difusión de resultados	Obtención y difusión de resultados	Anual	Puntual	Dic/2018	2017
Otros					

**RESULTADOS PREVISTOS**

Variables y atributos a difundir: Peso y valor de las especies pesqueras desglosadas por lonjas y meses
---------------------------------------------------------------------------------------------------------

Modificaciones/Observaciones:
-------------------------------

**PRODUCTOS DE DIFUSIÓN EN 2018****MODIFICACIONES/OBSERVACIONES**

Denominación de Producto: Producción pesquera andaluza	Producción Pesquera Comercializada
Tipo de Producto: Tablas e Informes	
Url: <a href="https://www.juntadeandalucia.es/organismos/agriculturapescayderollorural/areas/pesca-acuicultura/comercializacion/paginas/prodpesq2017.html">https://www.juntadeandalucia.es/organismos/agriculturapescayderollorural/areas/pesca-acuicultura/comercializacion/paginas/prodpesq2017.html</a>	
Canal o Medio de difusión: Internet	
Periodicidad del Producto de difusión: Anual	
Desagregación Territorial de resultados: Puntual	

Denominación de Producto:	
Tipo de Producto:	
Url:	
Canal o Medio de difusión:	
Periodicidad del Producto de difusión:	
Desagregación Territorial de resultados:	

Denominación de otros productos:
----------------------------------

Modificaciones/Observaciones:
-------------------------------

**USO Y UTILIZACIÓN DE RESULTADOS**

Perfil de Usuarios	
Solicitudes de datos	
Accesos en Web	
Impacto en medios	
Referencias técnicas	
Normas y planes	

**COSTE MÁXIMO ESTIMADO EN 2018****COSTE ECONÓMICO REAL EN 2018**

Coste: No genera coste externo
--------------------------------

No ha generado coste externo
------------------------------

NIVEL DE EJECUCIÓN DE LA ACTIVIDAD	Total	X	Parcial		Nulo	
Motivos del nivel de ejecución en caso de Parcial o Nulo:						



Evaluación PECA 2018	Índice de precios percibidos en lonja en Andalucía	05.05.04
-------------------------	----------------------------------------------------	----------

<b>Tipo actividad:</b> Estadística	<b>Organismo responsable:</b> Consejería de Agricultura, Pesca y Desarrollo Rural	<b>Tema:</b> 5. Actividad económica y tejido empresarial
<b>Etapa de desarrollo:</b> Operación	<b>Objeto:</b> Producción	<b>Subtema:</b> 5.05 Pesca y acuicultura
<b>Tipo de recogida:</b> Fuente administrativa		<b>Cumplimiento ejes:</b> Cohesión y Políticas Públicas

<b>Objetivo:</b> Conocer la evolución de los precios de los productos pesqueros mediante la elaboración de un índice de precios
<b>Modificaciones/Observaciones:</b>
<b>Sujeto informante:</b> Lonjas andaluzas
<b>Modificaciones/Observaciones:</b>
<b>Variables y atributos objeto de estudio:</b> Índice de precios obtenido de los precios de las transacciones comerciales registradas en las lonjas pesqueras andaluzas
<b>Modificaciones/Observaciones:</b>

#### TRABAJOS PREVISTOS EN 2018

Fase	Descripción tarea	Periodicidad	Desagregación territorial	Fecha realización	Fecha referencia datos
Estudios previos y diseño					
Recogida y grabación de información	Recogida y grabación de información	Continua	Puntual	2018	2017
Tratamiento de datos y control de calidad	Tratamiento de datos y control de calidad	Anual	Puntual	2018	2017
Obtención y difusión de resultados	Obtención y difusión de resultados	Anual	Puntual	Dic/2018	2017
Otros					

#### TRABAJOS EJECUTADOS EN 2018

Fase	Descripción tarea	Periodicidad	Desagregación territorial	Fecha realización	Fecha referencia datos
Estudios previos y diseño					
Recogida y grabación de información	Recogida y grabación de información	Continua	Puntual	2018	2017
Tratamiento de datos y control de calidad	Tratamiento de datos y control de calidad	Anual	Puntual	2018	2017
Obtención y difusión de resultados	Obtención y difusión de resultados	Anual	Puntual	Dic/2018	2017
Otros					

**RESULTADOS PREVISTOS**

Variables y atributos a difundir: Índice de precios percibidos por la población pescadora, ratio por poder adquisitivo y ratio rentabilidad

Modificaciones/Observaciones:

**PRODUCTOS DE DIFUSIÓN EN 2018****MODIFICACIONES/OBSERVACIONES**

Denominación de Producto: Producción pesquera andaluza	Producción Pesquera Comercializada I Andalucía 2017. Cifras generales. Tabla 3 Índice de Precios Percibidos en lonja
Tipo de Producto: Tablas e Informes	
Url: <a href="http://www.juntadeandalucia.es/organismos/agriculturapescayderollorural/areas/pesca-acuicultura/comercializacion/paginas/prodpesq2017.html">http://www.juntadeandalucia.es/organismos/agriculturapescayderollorural/areas/pesca-acuicultura/comercializacion/paginas/prodpesq2017.html</a>	
Canal o Medio de difusión: Internet	
Periodicidad del Producto de difusión: Anual	
Desagregación Territorial de resultados: Puntual	

Denominación de Producto:	
Tipo de Producto:	
Url:	
Canal o Medio de difusión:	
Periodicidad del Producto de difusión:	
Desagregación Territorial de resultados:	

Denominación de otros productos:

Modificaciones/Observaciones:

**USO Y UTILIZACIÓN DE RESULTADOS**

Perfil de Usuarios	
Solicitudes de datos	
Accesos en Web	
Impacto en medios	
Referencias técnicas	
Normas y planes	

**COSTE MÁXIMO ESTIMADO EN 2018****COSTE ECONÓMICO REAL EN 2018**

Coste: No genera coste externo

No ha generado coste externo

<b>NIVEL DE EJECUCIÓN DE LA ACTIVIDAD</b>	<b>Total</b>	<b>X</b>	<b>Parcial</b>		<b>Nulo</b>	
Motivos del nivel de ejecución en caso de Parcial o Nulo:						

Evaluación PECA 2018	Análisis de la actividad extractiva de la flota andaluza por modalidades de pesca	05.05.05
-------------------------	-----------------------------------------------------------------------------------	----------

<b>Tipo actividad:</b> Estadística	<b>Organismo responsable:</b> Consejería de Agricultura, Pesca y Desarrollo Rural	<b>Tema:</b> 5. Actividad económica y tejido empresarial
<b>Etapa de desarrollo:</b> Operación	<b>Objeto:</b> Producción	<b>Subtema:</b> 5.05 Pesca y acuicultura
<b>Tipo de recogida:</b> Fuente administrativa	<b>Cumplimiento ejes:</b> Cohesión y Políticas Públicas	

<b>Objetivo:</b> Analizar el funcionamiento del sector pesquero andaluz mediante la segmentación de la producción pesquera extractiva según modalidad de pesca
<b>Modificaciones/Observaciones:</b>
<b>Sujeto informante:</b> Consejería de Agricultura, Pesca y Desarrollo Rural y Ministerio de Agricultura, Alimentación y Medio Ambiente
<b>Modificaciones/Observaciones:</b>
<b>Variables y atributos objeto de estudio:</b> Valor físico y monetario de las diferentes especies comercializadas en las lonjas andaluzas según la modalidad de pesca del buque de procedencia de las capturas. Número de embarcaciones que venden en las lonjas andaluzas según la modalidad de pesca
<b>Modificaciones/Observaciones:</b>

#### TRABAJOS PREVISTOS EN 2018

Fase	Descripción tarea	Periodicidad	Desagregación territorial	Fecha realización	Fecha referencia datos
Estudios previos y diseño					
Recogida y grabación de información	Recogida y grabación de información	Anual	Puntual	2018	2017
Tratamiento de datos y control de calidad	Tratamiento de datos y control de calidad	Anual	Puntual	2018	2017
Obtención y difusión de resultados	Obtención y difusión de resultados	Anual	Puntual	Dic/2018	2017
Otros					

#### TRABAJOS EJECUTADOS EN 2018

Fase	Descripción tarea	Periodicidad	Desagregación territorial	Fecha realización	Fecha referencia datos
Estudios previos y diseño					
Recogida y grabación de información	Recogida y grabación de información	Anual	Puntual	2018	2017
Tratamiento de datos y control de calidad	Tratamiento de datos y control de calidad	Anual	Puntual	2018	2017
Obtención y difusión de resultados	Obtención y difusión de resultados	Anual	Puntual	Dic/2018	2017
Otros					

**RESULTADOS PREVISTOS**

Variables y atributos a difundir: Número total de buques oferentes, valor económico de la producción pesquera fresca comercializada por modalidad de pesca y frecuencia de venta

Modificaciones/Observaciones:

**PRODUCTOS DE DIFUSIÓN EN 2018****MODIFICACIONES/OBSERVACIONES**

Denominación de Producto: Producción Pesquera Andaluza	Producción Pesquera Comercializada I Andalucía 2017. Modalidades e indicadores. Tablas 6, 7 y 10
Tipo de Producto: Tablas e Informes	
Url: <a href="http://www.juntadeandalucia.es/organismos/agriculturapescayderollorural/areas/pesca-acuicultura/comercializacion/paginas/prodpesq2017.html">http://www.juntadeandalucia.es/organismos/agriculturapescayderollorural/areas/pesca-acuicultura/comercializacion/paginas/prodpesq2017.html</a>	
Canal o Medio de difusión: Internet	
Periodicidad del Producto de difusión: Anual	
Desagregación Territorial de resultados: Puntual	

Denominación de Producto:	
Tipo de Producto:	
Url:	
Canal o Medio de difusión:	
Periodicidad del Producto de difusión:	
Desagregación Territorial de resultados:	

Denominación de otros productos:

Modificaciones/Observaciones:

**USO Y UTILIZACIÓN DE RESULTADOS**

Perfil de Usuarios	
Solicitudes de datos	
Accesos en Web	
Impacto en medios	
Referencias técnicas	
Normas y planes	

**COSTE MÁXIMO ESTIMADO EN 2018****COSTE ECONÓMICO REAL EN 2018**

Coste: No genera coste externo

No ha generado coste externo

NIVEL DE EJECUCIÓN DE LA ACTIVIDAD	Total	X	Parcial		Nulo	
Motivos del nivel de ejecución en caso de Parcial o Nulo:						

Evaluación PECA 2018	Análisis de precios de productos pesqueros en establecimientos minoristas en Andalucía	05.05.06
-------------------------	----------------------------------------------------------------------------------------	----------

<b>Tipo actividad:</b> Estadística	<b>Organismo responsable:</b> Consejería de Agricultura, Pesca y Desarrollo Rural	<b>Tema:</b> 5. Actividad económica y tejido empresarial
<b>Etapa de desarrollo:</b> Operación	<b>Objeto:</b> Producción	<b>Subtema:</b> 5.05 Pesca y acuicultura
<b>Tipo de recogida:</b> Observación directa	<b>Cumplimiento ejes:</b> Cohesión y Políticas Públicas	

<b>Objetivo:</b> Conocer el funcionamiento de los mercados y las transacciones comerciales de los productos de la pesca con especial atención a los volúmenes comercializados y la formación de precios
<b>Modificaciones/Observaciones:</b>
<b>Sujeto informante:</b> Establecimiento o punto de venta de productos pesqueros frescos de Andalucía
<b>Modificaciones/Observaciones:</b>
<b>Variables y atributos objeto de estudio:</b> Conocer la evolución de precios de diversos tipo de pescado en los establecimientos detallistas dedicados a la venta de pescado fresco, en concreto pescaderías tradicionales ubicadas o no en mercados de abastos, supermercados e hipermercados en Andalucía
<b>Modificaciones/Observaciones:</b>

#### TRABAJOS PREVISTOS EN 2018

Fase	Descripción tarea	Periodicidad	Desagregación territorial	Fecha realización	Fecha referencia datos
Estudios previos y diseño					
Recogida y grabación de información	Recogida y grabación de información	Continua	Autonómica	sem1-sem52/2018	sem52/2017-sem51/2018
Tratamiento de datos y control de calidad	Tratamiento de datos y control de calidad	Continua	Autonómica	sem1-sem52/2018	sem52/2017-sem51/2018
Obtención y difusión de resultados	Obtención y difusión de resultados	Mensual	Autonómica	Ene-Dic/2018	Dic/2017-Nov/2018
Otros					

#### TRABAJOS EJECUTADOS EN 2018

Fase	Descripción tarea	Periodicidad	Desagregación territorial	Fecha realización	Fecha referencia datos
Estudios previos y diseño					
Recogida y grabación de información	Recogida y grabación de información	Continua	Autonómica	sem1-sem52/2018	sem52/2017-sem51/2018
Tratamiento de datos y control de calidad	Tratamiento de datos y control de calidad	Continua	Autonómica	sem1-sem52/2018	sem52/2017-sem51/2018
Obtención y difusión de resultados	Obtención y difusión de resultados	Mensual	Autonómica	Ene-Dic/2018	Dic/2017-Nov/2018
Otros					

**RESULTADOS PREVISTOS**

Variables y atributos a difundir: Precios medios

Modificaciones/Observaciones:

**PRODUCTOS DE DIFUSIÓN EN 2018****MODIFICACIONES/OBSERVACIONES**

Denominación de Producto: Pesca Precios	
Tipo de Producto: Tablas e Informes	
Url: <a href="http://www.juntadeandalucia.es/organismos/agriculturapescayderollorural/consejeria/sobre-consejeria/estadisticas/paginas/pesqueras-evolucion-precios.html">http://www.juntadeandalucia.es/organismos/agriculturapescayderollorural/consejeria/sobre-consejeria/estadisticas/paginas/pesqueras-evolucion-precios.html</a>	
Canal o Medio de difusión: Internet	
Periodicidad del Producto de difusión: Mensual	
Desagregación Territorial de resultados: Autonómica	

Denominación de Producto:	
Tipo de Producto:	
Url:	
Canal o Medio de difusión:	
Periodicidad del Producto de difusión:	
Desagregación Territorial de resultados:	

Denominación de otros productos:

Modificaciones/Observaciones:

**USO Y UTILIZACIÓN DE RESULTADOS**

Perfil de Usuarios	
Solicitudes de datos	
Accesos en Web	
Impacto en medios	
Referencias técnicas	
Normas y planes	

**COSTE MÁXIMO ESTIMADO EN 2018****COSTE ECONÓMICO REAL EN 2018**

Coste: No genera coste externo

No ha generado coste externo

NIVEL DE EJECUCIÓN DE LA ACTIVIDAD	Total	X	Parcial		Nulo	
Motivos del nivel de ejecución en caso de Parcial o Nulo:						

Evaluación PECA 2018	Sistema de Información Geográfica pesquero y acuícola	05.05.08
-------------------------	-------------------------------------------------------	----------

<b>Tipo actividad:</b> Cartográfica	<b>Organismo responsable:</b> Consejería de Agricultura, Pesca y Desarrollo Rural	<b>Tema:</b> 5. Actividad económica y tejido empresarial
<b>Etapa de desarrollo:</b> Operación	<b>Objeto:</b> Producción	<b>Subtema:</b> 5.05 Pesca y acuicultura
<b>Tipo de recogida:</b> Fuente administrativa y Recopilación o Síntesis		<b>Cumplimiento ejes:</b> Cohesión y Políticas Públicas

<b>Objetivo:</b> Apoyar los trabajos de gestión y ordenación de los recursos pesqueros y acuícolas mediante la integración en un Sistema de Información Geográfica (SIG) de la Información Espacial Pesquera y Acuícola de Andalucía, junto con la información espacial de las distintas administraciones con competencias en los ámbitos pesqueros y marítimos
<b>Modificaciones/Observaciones:</b>
<b>Sujeto informante:</b> Consejería de Agricultura, Pesca y Desarrollo Rural
<b>Modificaciones/Observaciones:</b>
<b>Variables y atributos objeto de estudio:</b> Localización, especies, peso, tamaño y profundidad
<b>Modificaciones/Observaciones:</b>

#### TRABAJOS PREVISTOS EN 2018

Fase	Descripción tarea	Periodicidad	Desagregación territorial	Fecha realización	Fecha referencia datos
Estudios previos y diseño	Se realiza una planificación específica para cada área del proyecto al principio de año, donde se determina la metodología a seguir en función de los objetivos propuestos en los documentos técnicos	Anual	Municipal	2018	null
Recogida y grabación de información	Almacenamiento de datos generados por: el sistema de localización y seguimiento de las embarcaciones pesqueras andaluzas(SLSEPA), el sistema andaluz de estadísticas pesqueras (IDAPES), otras fuentes de datos externas (cartas náuticas del IHM, etc)	Continua	Puntual	2018	2018
Tratamiento de datos y control de calidad	Mantenimiento y actualización de datos espaciales	Continua	Puntual	2018	2018
Obtención y difusión de resultados	Difusión de resultados	Continua	Puntual	2018	2018
Otros					

#### TRABAJOS EJECUTADOS EN 2018

Fase	Descripción tarea	Periodicidad	Desagregación territorial	Fecha realización	Fecha referencia datos
Estudios previos y diseño	Se realiza una planificación específica para cada área del proyecto al principio de año, donde se determina la metodología a seguir en función de los objetivos propuestos en los documentos técnicos	Anual	Municipal	2018	null
Recogida y grabación de información	Almacenamiento de datos generados por: el sistema de localización y seguimiento de las embarcaciones pesqueras andaluzas(SLSEPA), el sistema andaluz de estadísticas pesqueras (IDAPES), otras fuentes de datos externas (cartas náuticas del IHM, etc)	Continua	Puntual	2018	2018
Tratamiento de datos y control de calidad	Mantenimiento y actualización de datos espaciales	Continua	Puntual	2018	2018
Obtención y difusión de resultados	Difusión de resultados	Continua	Puntual	2018	2018
Otros					

**RESULTADOS PREVISTOS**

**Variables y atributos a difundir:** Localización, especies (almeja babosa, almeja chocha, almeja fina, almeja japonesa, almeja tonta, anémona, berberecho, almejón, busano, cañaila, chirla, clicla, concha fina, coquina, coquina de fango, corruco, erizo, longueirón, medallón, mejillón, navaja, ostión, ostra plana, pirulo, vieira, zamburiña) y situación legal

**Modificaciones/Observaciones:**

**PRODUCTOS DE DIFUSIÓN EN 2018****MODIFICACIONES/OBSERVACIONES**

<b>Denominación de Producto:</b> Situación legal de las zonas de producción	
<b>Tipo de Producto:</b> Datos espaciales	
<b>Url:</b> <a href="http://www.juntadeandalucia.es/agriculturapescaydesarrollorural/agriculturaypesca/sia/index.jsf">http://www.juntadeandalucia.es/agriculturapescaydesarrollorural/agriculturaypesca/sia/index.jsf</a>	
<b>Canal o Medio de difusión:</b> Internet	
<b>Periodicidad del Producto de difusión:</b> Continua	
<b>Desagregación Territorial de resultados:</b> Puntual	

<b>Denominación de Producto:</b>	
<b>Tipo de Producto:</b>	
<b>Url:</b>	
<b>Canal o Medio de difusión:</b>	
<b>Periodicidad del Producto de difusión:</b>	
<b>Desagregación Territorial de resultados:</b>	

<b>Denominación de otros productos:</b>	
<b>Modificaciones/Observaciones:</b>	

**USO Y UTILIZACIÓN DE RESULTADOS**

<b>Perfil de Usuarios</b>	Sector pesquero en general.
<b>Solicitudes de datos</b>	
<b>Accesos en Web</b>	
<b>Impacto en medios</b>	
<b>Referencias técnicas</b>	
<b>Normas y planes</b>	

**COSTE MÁXIMO ESTIMADO EN 2018****COSTE ECONÓMICO REAL EN 2018**

<b>Coste:</b> No genera coste externo	No ha generado coste externo
---------------------------------------	------------------------------

<b>NIVEL DE EJECUCIÓN DE LA ACTIVIDAD</b>	<b>Total</b>	<b>X</b>	<b>Parcial</b>		<b>Nulo</b>	
Motivos del nivel de ejecución en caso de Parcial o Nulo:						



Evaluación PECA 2018	Sistema de indicadores económicos para el seguimiento óptimo de las políticas regionales en materia pesquera y acuícola	09.01.15
-------------------------	-------------------------------------------------------------------------------------------------------------------------	----------

<b>Tipo actividad:</b> Estadística	<b>Organismo responsable:</b> Consejería de Agricultura, Pesca y Desarrollo Rural	<b>Tema:</b> 9. Administración y servicios públicos
<b>Etapa de desarrollo:</b> Operación	<b>Objeto:</b> Difusión	<b>Subtema:</b> 9.01 Administración pública
<b>Tipo de recogida:</b> Recopilación o Síntesis	<b>Cumplimiento ejes:</b> Cohesión y Políticas Públicas	

<b>Objetivo:</b> Favorecer los procesos de planificación y evaluación de las políticas regionales en materia pesquera
<b>Modificaciones/Observaciones:</b>
<b>Sujeto informante:</b> Consejería de Agricultura, Pesca y Desarrollo Rural, Empresas del sector pesquero andaluz y otros organismos oficiales
<b>Modificaciones/Observaciones:</b>
<b>Variables y atributos objeto de estudio:</b> Estimar con anticipación el nivel de eficiencia de las intervenciones públicas en el sector pesquero andaluz, adoptar medidas correctoras y solventar aquellas posibles disfunciones que aparezcan durante la implementación de la planificación estratégica y, por último, generar información de carácter cuantitativo y cualitativo válida para los procesos de gestión pública
<b>Modificaciones/Observaciones:</b>

#### TRABAJOS PREVISTOS EN 2018

Fase	Descripción tarea	Periodicidad	Desagregación territorial	Fecha realización	Fecha referencia datos
Estudios previos y diseño					
Recogida y grabación de información	Recogida y grabación de información	Anual	Autonómica	2018	2017
Tratamiento de datos y control de calidad	Tratamiento de datos y control de calidad	Anual	Autonómica	2018	2017
Obtención y difusión de resultados	Obtención y difusión de resultados	Anual	Autonómica	Dic/2018	2017
Otros					

#### TRABAJOS EJECUTADOS EN 2018

Fase	Descripción tarea	Periodicidad	Desagregación territorial	Fecha realización	Fecha referencia datos
Estudios previos y diseño					
Recogida y grabación de información	Recogida y grabación de información	Anual	Autonómica	2018	2017
Tratamiento de datos y control de calidad	Tratamiento de datos y control de calidad	Anual	Autonómica	2018	2017
Obtención y difusión de resultados	Obtención y difusión de resultados	Anual	Autonómica	Dic/2018	2017
Otros					

## RESULTADOS PREVISTOS

**Variables y atributos a difundir:** Indicadores sobre la adecuación de la capacidad extractiva de la flota a la explotación sostenible de los caladeros; sobre la mejora de las condiciones de trabajo a bordo de los buques pesqueros andaluces; sobre el mantenimiento de la cohesión social de las zonas dependientes de la pesca; sobre la generación de empleo de calidad en las zonas dependientes de la pesca; sobre el grado de conocimiento sobre el funcionamiento del mercado de los productos pesqueros andaluces; sobre la participación del sector pesquero, acuícola y transformador andaluz en las actividades de comercialización y sobre la diferenciación de los productos pesqueros andaluces entre otros

**Modificaciones/Observaciones:** Además se han ofrecido datos del Directorio de empresas de transformación y comercialización de productos pesqueros

## PRODUCTOS DE DIFUSIÓN EN 2018

## MODIFICACIONES/OBSERVACIONES

<b>Denominación de Producto:</b> Sistema de indicadores socioeconómicos del sector pesquero andaluz	
<b>Tipo de Producto:</b> Tablas y Gráficos	
<b>Url:</b> <a href="http://www.juntadeandalucia.es/organismos/agriculturapescayderollorural/consejeria/sobre-consejeria/estadisticas/paginas/pesqueras-valor.html">http://www.juntadeandalucia.es/organismos/agriculturapescayderollorural/consejeria/sobre-consejeria/estadisticas/paginas/pesqueras-valor.html</a>	
<b>Canal o Medio de difusión:</b> Internet	
<b>Periodicidad del Producto de difusión:</b> Anual	
<b>Desagregación Territorial de resultados:</b> Autonómica	

<b>Denominación de Producto:</b>	
<b>Tipo de Producto:</b>	
<b>Url:</b>	
<b>Canal o Medio de difusión:</b>	
<b>Periodicidad del Producto de difusión:</b>	
<b>Desagregación Territorial de resultados:</b>	

**Denominación de otros productos:**

**Modificaciones/Observaciones:**

## USO Y UTILIZACIÓN DE RESULTADOS

<b>Perfil de Usuarios</b>	
<b>Solicitudes de datos</b>	
<b>Accesos en Web</b>	
<b>Impacto en medios</b>	
<b>Referencias técnicas</b>	
<b>Normas y planes</b>	

## COSTE MÁXIMO ESTIMADO EN 2018

## COSTE ECONÓMICO REAL EN 2018

<b>Coste:</b> No genera coste externo	No ha generado coste externo
---------------------------------------	------------------------------

<b>NIVEL DE EJECUCIÓN DE LA ACTIVIDAD</b>	<b>Total</b>	<b>X</b>	<b>Parcial</b>	<b>Nulo</b>
<b>Motivos del nivel de ejecución en caso de Parcial o Nulo:</b>				

Evaluación PECA 2018	Panel de avances de superficies y rendimientos de los cultivos agrícolas en Andalucía	05.04.04
-------------------------	---------------------------------------------------------------------------------------	----------

<b>Tipo actividad:</b> Estadística	<b>Organismo responsable:</b> Consejería de Agricultura, Pesca y Desarrollo Rural	<b>Tema:</b> 5. Actividad económica y tejido empresarial
<b>Etapas de desarrollo:</b> Proyecto	<b>Objeto:</b> Producción	<b>Subtema:</b> 5.04 Agricultura, ganadería y silvicultura
<b>Tipo de recogida:</b> Observación directa		<b>Cumplimiento ejes:</b> Cohesión y Políticas Públicas

<b>Objetivo:</b> Disponer de información sobre las superficies ocupadas por los cultivos, así como de los rendimientos de los mismos
<b>Modificaciones/Observaciones:</b>
<b>Sujeto informante:</b> Titulares de las explotaciones y Oficinas Comarcales Agrarias
<b>Modificaciones/Observaciones:</b>
<b>Variables y atributos objeto de estudio:</b> Superficies ocupadas, rendimiento y evolución de los cultivos y usos del suelo en materia agrícola en Andalucía
<b>Modificaciones/Observaciones:</b>

#### TRABAJOS PREVISTOS EN 2018

Fase	Descripción tarea	Periodicidad	Desagregación territorial	Fecha realización	Fecha referencia datos
Estudios previos y diseño					
Recogida y grabación de información	Recogida y Grabación de la información	Anual	Provincial	2018	2017 y 2018
Tratamiento de datos y control de calidad	Tratamiento de datos	Anual	Provincial	2018	2017 y 2018
Obtención y difusión de resultados	Difusión de resultados	Anual	Provincial	May/2018	2017
Otros					

#### TRABAJOS EJECUTADOS EN 2018

Fase	Descripción tarea	Periodicidad	Desagregación territorial	Fecha realización	Fecha referencia datos
Estudios previos y diseño					
Recogida y grabación de información	Recogida y Grabación de la información	Anual	Provincial	2018	2017 y 2018
Tratamiento de datos y control de calidad	Tratamiento de datos	Anual	Provincial	2018	2017 y 2018
Obtención y difusión de resultados	Difusión de resultados	Anual	Provincial	May/2018	2017
Otros					

**RESULTADOS PREVISTOS**

<b>Variables y atributos a difundir:</b> Superficies ocupadas, rendimientos y evolución de los cultivos y usos del suelo en materia agrícola
----------------------------------------------------------------------------------------------------------------------------------------------

<b>Modificaciones/Observaciones:</b>
--------------------------------------

**PRODUCTOS DE DIFUSIÓN EN 2018****MODIFICACIONES/OBSERVACIONES**

<b>Denominación de Producto:</b> Panel de avances de superficies y rendimientos de los cultivos agrícolas en Andalucía	
<b>Tipo de Producto:</b> Informes	
<b>Url:</b> <a href="https://juntadeandalucia.es/organismos/agriculturapescaydesarrollorural/consejeria/sobre-consejeria/estadisticas/paginas/agrarias-superficies.html">https://juntadeandalucia.es/organismos/agriculturapescaydesarrollorural/consejeria/sobre-consejeria/estadisticas/paginas/agrarias-superficies.html</a>	
<b>Canal o Medio de difusión:</b> Internet	
<b>Periodicidad del Producto de difusión:</b> Anual	
<b>Desagregación Territorial de resultados:</b> Provincial	

<b>Denominación de Producto:</b>	
<b>Tipo de Producto:</b>	
<b>Url:</b>	
<b>Canal o Medio de difusión:</b>	
<b>Periodicidad del Producto de difusión:</b>	
<b>Desagregación Territorial de resultados:</b>	

<b>Denominación de otros productos:</b>
<b>Modificaciones/Observaciones:</b>

**USO Y UTILIZACIÓN DE RESULTADOS**

<b>Perfil de Usuarios</b>	Empresas del sector agrario, prensa, Otras administraciones: publicas y privadas, universidades, sector agrario en general,....
<b>Solicitudes de datos</b>	
<b>Accesos en Web</b>	
<b>Impacto en medios</b>	
<b>Referencias técnicas</b>	
<b>Normas y planes</b>	

**COSTE MÁXIMO ESTIMADO EN 2018****COSTE ECONÓMICO REAL EN 2018**

<b>Coste:</b> No genera coste externo	No ha generado coste externo
---------------------------------------	------------------------------

<b>NIVEL DE EJECUCIÓN DE LA ACTIVIDAD</b>	<b>Total</b>	<b>X</b>	<b>Parcial</b>		<b>Nulo</b>	
Motivos del nivel de ejecución en caso de Parcial o Nulo:						

Evaluación PECA 2018	Estadística de precios percibidos y pagados por los agricultores y agricultoras en Andalucía	05.04.16
-------------------------	----------------------------------------------------------------------------------------------	----------

<b>Tipo actividad:</b> Estadística	<b>Organismo responsable:</b> Consejería de Agricultura, Pesca y Desarrollo Rural	<b>Tema:</b> 5. Actividad económica y tejido empresarial
<b>Etapas de desarrollo:</b> Proyecto	<b>Objeto:</b> Producción	<b>Subtema:</b> 5.04 Agricultura, ganadería y silvicultura
<b>Tipo de recogida:</b> Observación directa		<b>Cumplimiento ejes:</b> Cohesión

<b>Objetivo:</b> Conocer la evolución mensual y anual de los precios percibidos y pagados por las agricultoras y agricultores mediante la elaboración de precios medios e índices de precios
<b>Modificaciones/Observaciones:</b>
<b>Sujeto informante:</b> Titulares de las explotaciones, proveedores y proveedoras de inputs, entidades comercializadoras y entidades informadoras de convenios colectivos
<b>Modificaciones/Observaciones:</b>
<b>Variables y atributos objeto de estudio:</b> Variaciones en los precios de los productos agrícolas y ganaderos y su incidencia en el conjunto de la producción de la rama agraria
<b>Modificaciones/Observaciones:</b>

#### TRABAJOS PREVISTOS EN 2018

Fase	Descripción tarea	Periodicidad	Desagregación territorial	Fecha realización	Fecha referencia datos
Estudios previos y diseño					
Recogida y grabación de información	Recogida y Grabación de la información	Mensual	Provincial	Ene-Dic/2018	Nov/2017-Oct/2018
Tratamiento de datos y control de calidad	Tratamiento de datos	Mensual	Provincial	Ene-Dic/2018	Nov/2017-Oct/2018
Obtención y difusión de resultados	Difusión de resultados	Mensual	Provincial	Ene-Dic/2018	Nov/2017-Oct/2018
Otros					

#### TRABAJOS EJECUTADOS EN 2018

Fase	Descripción tarea	Periodicidad	Desagregación territorial	Fecha realización	Fecha referencia datos
Estudios previos y diseño					
Recogida y grabación de información	Recogida y Grabación de la información	Mensual	Provincial	Ene-Dic/2018	Nov/2017-Oct/2018
Tratamiento de datos y control de calidad	Tratamiento de datos	Mensual	Provincial	Ene-Dic/2018	Nov/2017-Oct/2018
Obtención y difusión de resultados	Difusión de resultados	Mensual	Provincial	Ene-Dic/ 2018	Nov/2017-Oct/2018
Otros					

**RESULTADOS PREVISTOS**

<b>Variables y atributos a difundir:</b> Precios percibidos y pagados por los agricultores por meses y provincia
------------------------------------------------------------------------------------------------------------------

<b>Modificaciones/Observaciones:</b> Sólo se ha difundido precios percibidos por los agricultores
---------------------------------------------------------------------------------------------------

**PRODUCTOS DE DIFUSIÓN EN 2018****MODIFICACIONES/OBSERVACIONES**

<b>Denominación de Producto:</b> Estadística de precios pagados y percibidos por los agricultores en Andalucía	
<b>Tipo de Producto:</b> Tablas	
<b>Url:</b> <a href="http://www.juntadeandalucia.es/organismos/agriculturapescajdesarrollorural/consejeria/sobre-consejeria/estadisticas/paginas/precios-mensuales-percibidos.html">http://www.juntadeandalucia.es/organismos/agriculturapescajdesarrollorural/consejeria/sobre-consejeria/estadisticas/paginas/precios-mensuales-percibidos.html</a>	
<b>Canal o Medio de difusión:</b> Internet	
<b>Periodicidad del Producto de difusión:</b> Mensual	
<b>Desagregación Territorial de resultados:</b> Provincial	

<b>Denominación de Producto:</b>	
<b>Tipo de Producto:</b>	
<b>Url:</b>	
<b>Canal o Medio de difusión:</b>	
<b>Periodicidad del Producto de difusión:</b>	
<b>Desagregación Territorial de resultados:</b>	

<b>Denominación de otros productos:</b>	
<b>Modificaciones/Observaciones:</b>	

**USO Y UTILIZACIÓN DE RESULTADOS**

<b>Perfil de Usuarios</b>	Empresas del sector agrario, prensa, Otras administraciones: publicas y privadas, universidades, sector agrario en general,....
<b>Solicitudes de datos</b>	2
<b>Accesos en Web</b>	627
<b>Impacto en medios</b>	
<b>Referencias técnicas</b>	
<b>Normas y planes</b>	

**COSTE MÁXIMO ESTIMADO EN 2018****COSTE ECONÓMICO REAL EN 2018**

<b>Coste:</b> 32.664,20€	32.664,20€
--------------------------	------------

<b>NIVEL DE EJECUCIÓN DE LA ACTIVIDAD</b>	<b>Total</b>		<b>Parcial</b>	<b>X</b>	<b>Nulo</b>	
<b>Motivos del nivel de ejecución en caso de Parcial o Nulo:</b>	Desajustes en la difusión					

Evaluación PECA 2018	Observatorio de precios y mercados agrarios en Andalucía	05.04.23
-------------------------	----------------------------------------------------------	----------

<b>Tipo actividad:</b> Estadística	<b>Organismo responsable:</b> Consejería de Agricultura, Pesca y Desarrollo Rural	<b>Tema:</b> 5. Actividad económica y tejido empresarial
<b>Etapa de desarrollo:</b> Proyecto	<b>Objeto:</b> Producción	<b>Subtema:</b> 5.04 Agricultura, ganadería y silvicultura
<b>Tipo de recogida:</b> Observación directa	<b>Cumplimiento ejes:</b> Cohesión y Políticas Públicas	

<b>Objetivo:</b> Mejorar el conocimiento existente de precios en los diferentes eslabones de la cadena de comercialización de productos vegetales y animales para dotar al mercado de productos vegetales y animales de una mayor transparencia
<b>Modificaciones/Observaciones:</b>
<b>Sujeto informante:</b> Empresas comercializadoras en origen
<b>Modificaciones/Observaciones:</b>
<b>Variables y atributos objeto de estudio:</b> Precios pagados y cantidades producidas o comercializadas de productos agroalimentarios que permitan el cálculo de precios medios ponderados y la agregación de la información
<b>Modificaciones/Observaciones:</b>

#### TRABAJOS PREVISTOS EN 2018

Fase	Descripción tarea	Periodicidad	Desagregación territorial	Fecha realización	Fecha referencia datos
Estudios previos y diseño					
Recogida y grabación de información	Recogida y Grabación de la información	Continua	Provincial	Sem1-Sem52/2018	sem52/2017-sem51/2018
Tratamiento de datos y control de calidad	Tratamiento de datos	Continua	Autonómica	Sem1-Sem52/2018	sem52/2017-sem51/2018
Obtención y difusión de resultados	Difusión de resultados	Continua	Autonómica	sem1-sem52/2018	sem52/2017-sem51/2018
Otros					

#### TRABAJOS EJECUTADOS EN 2018

Fase	Descripción tarea	Periodicidad	Desagregación territorial	Fecha realización	Fecha referencia datos
Estudios previos y diseño					
Recogida y grabación de información	Recogida y Grabación de la información	Continua	Provincial	Sem1-Sem52/2018	Sem52/2017-sem51/2018
Tratamiento de datos y control de calidad	Tratamiento de datos	Continua	Autonómica	Sem1-Sem52/2018	Sem52/2017-sem51/2018
Obtención y difusión de resultados	Difusión de resultados	Continua	Autonómica	Sem1-Sem52/2018	Sem52/2017-sem51/2018
Otros					

**RESULTADOS PREVISTOS**

Variables y atributos a difundir: Precio en origen, precio en centro de manipulación, precio en mercado mayorista y precio al consumo
---------------------------------------------------------------------------------------------------------------------------------------

Modificaciones/Observaciones:
-------------------------------

**PRODUCTOS DE DIFUSIÓN EN 2018****MODIFICACIONES/OBSERVACIONES**

Denominación de Producto: Observatorio de precios y mercados	
Tipo de Producto: Informes	
Url: <a href="http://www.juntadeandalucia.es/agriculturaypesca/observatorio/servlet/FrontController?ec=default">http://www.juntadeandalucia.es/agriculturaypesca/observatorio/servlet/FrontController?ec=default</a>	
Canal o Medio de difusión: Internet	
Periodicidad del Producto de difusión: Continua	
Desagregación Territorial de resultados: Autonómica	

Denominación de Producto:	
Tipo de Producto:	
Url:	
Canal o Medio de difusión:	
Periodicidad del Producto de difusión:	
Desagregación Territorial de resultados:	

Denominación de otros productos:
----------------------------------

Modificaciones/Observaciones:
-------------------------------

**USO Y UTILIZACIÓN DE RESULTADOS**

Perfil de Usuarios	Empresas del sector agrario, prensa, Otras administraciones: publicas y privadas, universidades, sector agrario en general,....
Solicitudes de datos	
Accesos en Web	84222
Impacto en medios	
Referencias técnicas	
Normas y planes	

**COSTE MÁXIMO ESTIMADO EN 2018****COSTE ECONÓMICO REAL EN 2018**

Coste: No genera coste externo	No ha generado coste externo
--------------------------------	------------------------------

NIVEL DE EJECUCIÓN DE LA ACTIVIDAD	Total	X	Parcial		Nulo	
Motivos del nivel de ejecución en caso de Parcial o Nulo:						



Evaluación PECA 2018	Encuesta de cánones de arrendamientos rústicos en Andalucía	05.04.41
-------------------------	-------------------------------------------------------------	----------

<b>Tipo actividad:</b> Estadística	<b>Organismo responsable:</b> Consejería de Agricultura, Pesca y Desarrollo Rural	<b>Tema:</b> 5. Actividad económica y tejido empresarial
<b>Etapas de desarrollo:</b> Proyecto	<b>Objeto:</b> Producción	<b>Subtema:</b> 5.04 Agricultura, ganadería y silvicultura
<b>Tipo de recogida:</b> Observación directa		<b>Cumplimiento ejes:</b> Cohesión y Políticas Públicas

<b>Objetivo:</b> Medir la evolución del nivel de cánones de arrendamientos rústicos medios de las clases de tierras más significativas
<b>Modificaciones/Observaciones:</b>
<b>Sujeto informante:</b> Titulares de las explotaciones, corredores de fincas y profesionales de la actividad agraria
<b>Modificaciones/Observaciones:</b>
<b>Variables y atributos objeto de estudio:</b> Evolución del nivel de precios medios de arrendamiento de tierras agrarias de los cultivos más significativos en nuestra Comunidad
<b>Modificaciones/Observaciones:</b>

#### TRABAJOS PREVISTOS EN 2018

Fase	Descripción tarea	Periodicidad	Desagregación territorial	Fecha realización	Fecha referencia datos
Estudios previos y diseño					
Recogida y grabación de información	Recogida y Grabación de la información	Anual	Puntual	2018	2018
Tratamiento de datos y control de calidad	Tratamiento de datos	Anual	Provincial	2018	2017
Obtención y difusión de resultados	Difusión de resultados	Anual	Provincial, Autónoma	Sep/2018	2017
Otros					

#### TRABAJOS EJECUTADOS EN 2018

Fase	Descripción tarea	Periodicidad	Desagregación territorial	Fecha realización	Fecha referencia datos
Estudios previos y diseño					
Recogida y grabación de información	Recogida y Grabación de la información	Anual	Puntual	2018	2018
Tratamiento de datos y control de calidad	Tratamiento de datos	Anual	Provincial	2018	2017
Obtención y difusión de resultados	Difusión de resultados	Anual	Provincial, Autónoma	Sep/2018	2017
Otros					

**RESULTADOS PREVISTOS**

Variables y atributos a difundir: Precio medio del canon de arrendamiento de los principales cultivos en Andalucía
--------------------------------------------------------------------------------------------------------------------

Modificaciones/Observaciones:
-------------------------------

**PRODUCTOS DE DIFUSIÓN EN 2018****MODIFICACIONES/OBSERVACIONES**

Denominación de Producto: Encuesta de cánones de arrendamientos rústicos en Andalucía	
Tipo de Producto: Informes	
Url: <a href="http://www.juntadeandalucia.es/organismos/agriculturapescayderosarrollorural/consejeria/sobre-consejeria/estadisticas/paginas/agrarias-precios-encuesta-canones.html">http://www.juntadeandalucia.es/organismos/agriculturapescayderosarrollorural/consejeria/sobre-consejeria/estadisticas/paginas/agrarias-precios-encuesta-canones.html</a>	
Canal o Medio de difusión: Internet	
Periodicidad del Producto de difusión: Anual	
Desagregación Territorial de resultados: Provincial y Autonómica	

Denominación de Producto:	
Tipo de Producto:	
Url:	
Canal o Medio de difusión:	
Periodicidad del Producto de difusión:	
Desagregación Territorial de resultados:	

Denominación de otros productos:
----------------------------------

Modificaciones/Observaciones:
-------------------------------

**USO Y UTILIZACIÓN DE RESULTADOS**

Perfil de Usuarios	Empresas del sector agrario, prensa, Otras administraciones: publicas y privadas, universidades, sector agrario en general,....
Solicitudes de datos	1
Accesos en Web	1239
Impacto en medios	
Referencias técnicas	
Normas y planes	

**COSTE MÁXIMO ESTIMADO EN 2018****COSTE ECONÓMICO REAL EN 2018**

Coste: No genera coste externo	8.027,15€
--------------------------------	-----------

NIVEL DE EJECUCIÓN DE LA ACTIVIDAD	Total	X	Parcial		Nulo	
Motivos del nivel de ejecución en caso de Parcial o Nulo:						

Evaluación PECA 2018	Estadística de producción integrada	05.04.42
-------------------------	-------------------------------------	----------

<b>Tipo actividad:</b> Estadística	<b>Organismo responsable:</b> Consejería de Agricultura, Pesca y Desarrollo Rural	<b>Tema:</b> 5. Actividad económica y tejido empresarial
<b>Etapas de desarrollo:</b> Proyecto	<b>Objeto:</b> Producción	<b>Subtema:</b> 5.04 Agricultura, ganadería y silvicultura
<b>Tipo de recogida:</b> Fuente administrativa	<b>Cumplimiento ejes:</b> Cohesión, Sostenibilidad y Políticas Públicas	

<b>Objetivo:</b> Conocer la superficie y las evoluciones de la superficie de producción integrada. Conocer el número de operadores y productores bajo producción integrada
<b>Modificaciones/Observaciones:</b>
<b>Sujeto informante:</b> Consejería de Agricultura, Pesca y Desarrollo Rural
<b>Modificaciones/Observaciones:</b>
<b>Variables y atributos objeto de estudio:</b> Superficie, operadores y productores bajo producción integrada, evolución de los mismos por cultivo y provincia
<b>Modificaciones/Observaciones:</b>

#### TRABAJOS PREVISTOS EN 2018

Fase	Descripción tarea	Periodicidad	Desagregación territorial	Fecha realización	Fecha referencia datos
Estudios previos y diseño					
Recogida y grabación de información	Recogida y Grabación de la información	Anual	Provincial	Tri1/2018	2017
Tratamiento de datos y control de calidad	Tratamiento de datos	Anual	Provincial	Tri1/2018	2017
Obtención y difusión de resultados	Difusión de resultados	Anual	Provincial, Autónoma	Abr/2018	2017
Otros					

#### TRABAJOS EJECUTADOS EN 2018

Fase	Descripción tarea	Periodicidad	Desagregación territorial	Fecha realización	Fecha referencia datos
Estudios previos y diseño					
Recogida y grabación de información	Recogida y Grabación de la información	Anual	Provincial	Tri1/2018	2017
Tratamiento de datos y control de calidad	Tratamiento de datos	Anual	Provincial	Tri1/2018	2017
Obtención y difusión de resultados	Difusión de resultados	Anual	Provincial, Autónoma	Abr/2018	2017
Otros					

**RESULTADOS PREVISTOS**

Variables y atributos a difundir: Superficie, número de operadores y productores en agricultura integrada
-----------------------------------------------------------------------------------------------------------

Modificaciones/Observaciones:
-------------------------------

**PRODUCTOS DE DIFUSIÓN EN 2018****MODIFICACIONES/OBSERVACIONES**

Denominación de Producto: Estadística de Producción Integrada	
Tipo de Producto: Tablas y Gráficos	
Url: <a href="http://www.juntadeandalucia.es/organismos/agriculturapescayderollorural/areas/agricultura/sanidad-vegetal/paginas/produccion-integrada-atrías-material-divulgativo.html">http://www.juntadeandalucia.es/organismos/agriculturapescayderollorural/areas/agricultura/sanidad-vegetal/paginas/produccion-integrada-atrías-material-divulgativo.html</a>	
Canal o Medio de difusión: Internet	
Periodicidad del Producto de difusión: Anual	
Desagregación Territorial de resultados: Provincial y Autonómica	

Denominación de Producto:	
Tipo de Producto:	
Url:	
Canal o Medio de difusión:	
Periodicidad del Producto de difusión:	
Desagregación Territorial de resultados:	

Denominación de otros productos:
----------------------------------

Modificaciones/Observaciones:
-------------------------------

**USO Y UTILIZACIÓN DE RESULTADOS**

Perfil de Usuarios	Empresas del sector agrario, prensa, Otras administraciones: publicas y privadas, universidades, sector agrario en general,....
Solicitudes de datos	
Accesos en Web	1892
Impacto en medios	
Referencias técnicas	
Normas y planes	

**COSTE MÁXIMO ESTIMADO EN 2018****COSTE ECONÓMICO REAL EN 2018**

Coste: No genera coste externo
--------------------------------

No ha generado coste externo
------------------------------

NIVEL DE EJECUCIÓN DE LA ACTIVIDAD	Total	X	Parcial		Nulo	
Motivos del nivel de ejecución en caso de Parcial o Nulo:						

Evaluación PECA 2018	Balance del sector agrario y pesquero en Andalucía	05.04.43
-------------------------	----------------------------------------------------	----------

<b>Tipo actividad:</b> Estadística	<b>Organismo responsable:</b> Consejería de Agricultura, Pesca y Desarrollo Rural	<b>Tema:</b> 5. Actividad económica y tejido empresarial
<b>Etapa de desarrollo:</b> Proyecto	<b>Objeto:</b> Difusión	<b>Subtema:</b> 5.04 Agricultura, ganadería y silvicultura
<b>Tipo de recogida:</b> Recopilación o Síntesis	<b>Cumplimiento ejes:</b> Cohesión y Políticas Públicas	

<b>Objetivo:</b> Recoger los principales datos de la situación actual del sector agrario andaluz, prestando especial atención al contexto socioeconómico, a la caracterización general de la realidad agraria y sus sectores más destacados, así como la agroindustria y a aspectos ambientales
<b>Modificaciones/Observaciones:</b>
<b>Sujeto informante:</b> Consejería de Agricultura, Pesca y Desarrollo Rural y otros organismos productores de estadísticas agrarias y pesqueras
<b>Modificaciones/Observaciones:</b>
<b>Variables y atributos objeto de estudio:</b> Situación actual del sector agrario y pesquero andaluz
<b>Modificaciones/Observaciones:</b>

#### TRABAJOS PREVISTOS EN 2018

Fase	Descripción tarea	Periodicidad	Desagregación territorial	Fecha realización	Fecha referencia datos
Estudios previos y diseño					
Recogida y grabación de información	Recogida y Grabación de la información	Continua	Provincial	2018	2017
Tratamiento de datos y control de calidad	Tratamiento de datos	Continua	Provincial	2018	2017
Obtención y difusión de resultados	Difusión de resultados	Anual	Provincial, Autónoma	May/2018	2017
Otros					

#### TRABAJOS EJECUTADOS EN 2018

Fase	Descripción tarea	Periodicidad	Desagregación territorial	Fecha realización	Fecha referencia datos
Estudios previos y diseño					
Recogida y grabación de información	Recogida y Grabación de la información	Continua	Provincial	2018	2017
Tratamiento de datos y control de calidad	Tratamiento de datos	Continua	Provincial	2018	2017
Obtención y difusión de resultados	Difusión de resultados	Anual	Provincial, Autónoma	May/2018	2017
Otros					

**RESULTADOS PREVISTOS**

Variables y atributos a difundir: Superficies, producciones agrarias, valor de la producción, producción pesquera, peso y valor de exportaciones e importaciones, etc.

Modificaciones/Observaciones:

**PRODUCTOS DE DIFUSIÓN EN 2018****MODIFICACIONES/OBSERVACIONES**

Denominación de Producto: El sector agrario y pesquero en Andalucía	
Tipo de Producto: Informes	
Url: <a href="http://www.juntadeandalucia.es/organismos/agriculturapescajdesarrollorural/consejeria/sobre-consejeria/estadistica.html">http://www.juntadeandalucia.es/organismos/agriculturapescajdesarrollorural/consejeria/sobre-consejeria/estadistica.html</a>	
Canal o Medio de difusión: Internet	
Periodicidad del Producto de difusión: Anual	
Desagregación Territorial de resultados: Provincial y Autonómica	

Denominación de Producto:	
Tipo de Producto:	
Url:	
Canal o Medio de difusión:	
Periodicidad del Producto de difusión:	
Desagregación Territorial de resultados:	

Denominación de otros productos:

Modificaciones/Observaciones:

**USO Y UTILIZACIÓN DE RESULTADOS**

Perfil de Usuarios	Empresas del sector agrario, prensa, Otras administraciones: publicas y privadas, universidades, sector agrario en general,....
Solicitudes de datos	
Accesos en Web	
Impacto en medios	
Referencias técnicas	
Normas y planes	

**COSTE MÁXIMO ESTIMADO EN 2018****COSTE ECONÓMICO REAL EN 2018**

Coste: No genera coste externo	No ha generado coste externo
--------------------------------	------------------------------

NIVEL DE EJECUCIÓN DE LA ACTIVIDAD	Total	X	Parcial		Nulo	
Motivos del nivel de ejecución en caso de Parcial o Nulo:						

Evaluación PECA 2018	Estadística sobre las personas solicitantes de ayudas PAC y ayudas directas en Andalucía	05.04.44
-------------------------	------------------------------------------------------------------------------------------	----------

<b>Tipo actividad:</b> Estadística	<b>Organismo responsable:</b> Consejería de Agricultura, Pesca y Desarrollo Rural	<b>Tema:</b> 5. Actividad económica y tejido empresarial
<b>Etapas de desarrollo:</b> Proyecto	<b>Objeto:</b> Producción	<b>Subtema:</b> 5.04 Agricultura, ganadería y silvicultura
<b>Tipo de recogida:</b> Fuente administrativa		<b>Cumplimiento ejes:</b> Cohesión, Género y Políticas Públicas

<b>Objetivo:</b> Conocer el perfil sociodemográfico de las personas titulares de explotaciones agrarias que presentan solicitud de ayudas PAC y ayudas directas
<b>Modificaciones/Observaciones:</b>
<b>Sujeto informante:</b> Consejería de Agricultura, Pesca y Desarrollo Rural
<b>Modificaciones/Observaciones:</b>
<b>Variables y atributos objeto de estudio:</b> Edad y sexo de las personas solicitantes de ayudas PAC y ayudas directas en la Comunidad Autónoma de Andalucía
<b>Modificaciones/Observaciones:</b>

#### TRABAJOS PREVISTOS EN 2018

Fase	Descripción tarea	Periodicidad	Desagregación territorial	Fecha realización	Fecha referencia datos
Estudios previos y diseño					
Recogida y grabación de información	Recogida y Grabación de la información	Anual	Provincial	2018	2018
Tratamiento de datos y control de calidad	Tratamiento de datos	Anual	Provincial	2018	2018
Obtención y difusión de resultados	Difusión de resultados	Anual	Provincial	Dic/2018	2018
Otros					

#### TRABAJOS EJECUTADOS EN 2018

Fase	Descripción tarea	Periodicidad	Desagregación territorial	Fecha realización	Fecha referencia datos
Estudios previos y diseño					
Recogida y grabación de información	Recogida y Grabación de la información	Anual	Provincial	2018	2018
Tratamiento de datos y control de calidad	Tratamiento de datos	Anual	Provincial	2018	2018
Obtención y difusión de resultados	Difusión de resultados	Anual	Provincial	Dic/2018	2017
Otros					

**RESULTADOS PREVISTOS**

Variables y atributos a difundir: Solicitantes por sexo y edad de ayudas PAC y ayudas directas en Andalucía

Modificaciones/Observaciones:

**PRODUCTOS DE DIFUSIÓN EN 2018****MODIFICACIONES/OBSERVACIONES**

Denominación de Producto: Estudio sobre las personas solicitantes de ayudas PAC y ayudas directas en Andalucía	
Tipo de Producto: Informes	
Url: <a href="http://www.juntadeandalucia.es/organismos/agriculturapescajdesarrollorural/consejeria/sobre-consejeria/estadistica/paginas/estadisticas-genero.html">http://www.juntadeandalucia.es/organismos/agriculturapescajdesarrollorural/consejeria/sobre-consejeria/estadistica/paginas/estadisticas-genero.html</a>	
Canal o Medio de difusión: Internet	
Periodicidad del Producto de difusión: Anual	
Desagregación Territorial de resultados: Provincial	

Denominación de Producto:	
Tipo de Producto:	
Url:	
Canal o Medio de difusión:	
Periodicidad del Producto de difusión:	
Desagregación Territorial de resultados:	

Denominación de otros productos:	
Modificaciones/Observaciones:	

**USO Y UTILIZACIÓN DE RESULTADOS**

Perfil de Usuarios	
Solicitudes de datos	
Accesos en Web	
Impacto en medios	
Referencias técnicas	
Normas y planes	

**COSTE MÁXIMO ESTIMADO EN 2018****COSTE ECONÓMICO REAL EN 2018**

Coste: No genera coste externo	No ha generado coste externo
--------------------------------	------------------------------

<b>NIVEL DE EJECUCIÓN DE LA ACTIVIDAD</b>	<b>Total</b>	<b>X</b>	<b>Parcial</b>		<b>Nulo</b>	
Motivos del nivel de ejecución en caso de Parcial o Nulo:						



Evaluación PECA 2018	Estadística de superficies municipales de cultivos agrícolas en Andalucía	05.04.45
-------------------------	---------------------------------------------------------------------------	----------

<b>Tipo actividad:</b> Estadística	<b>Organismo responsable:</b> Consejería de Agricultura, Pesca y Desarrollo Rural	<b>Tema:</b> 5. Actividad económica y tejido empresarial
<b>Etapas de desarrollo:</b> Proyecto	<b>Objeto:</b> Producción	<b>Subtema:</b> 5.04 Agricultura, ganadería y silvicultura
<b>Tipo de recogida:</b> Fuente administrativa		<b>Cumplimiento ejes:</b> Cohesión y Políticas Públicas

<b>Objetivo:</b> Determinación de la superficie municipal de los principales cultivos agrícolas en Andalucía
<b>Modificaciones/Observaciones:</b>
<b>Sujeto informante:</b> Consejería de Agricultura, Pesca y Desarrollo Rural y oficinas comarcales agrarias
<b>Modificaciones/Observaciones:</b>
<b>Variables y atributos objeto de estudio:</b> Superficie municipales de los principales cultivos agrícolas en Andalucía
<b>Modificaciones/Observaciones:</b>

#### TRABAJOS PREVISTOS EN 2018

Fase	Descripción tarea	Periodicidad	Desagregación territorial	Fecha realización	Fecha referencia datos
Estudios previos y diseño					
Recogida y grabación de información	Recogida y Grabación de la información	Anual	Municipal	2018	2017
Tratamiento de datos y control de calidad	Tratamiento de datos	Anual	Municipal	2018	2017
Obtención y difusión de resultados	Difusión de resultados	Anual	Municipal	Dic/2018	2017
Otros					

#### TRABAJOS EJECUTADOS EN 2018

Fase	Descripción tarea	Periodicidad	Desagregación territorial	Fecha realización	Fecha referencia datos
Estudios previos y diseño					
Recogida y grabación de información	Recogida y Grabación de la información	Anual	Municipal	2018	2017
Tratamiento de datos y control de calidad	Tratamiento de datos	Anual	Municipal	2018	2017
Obtención y difusión de resultados	Difusión de resultados	Anual	Municipal	Dic/2018	2017
Otros					

**RESULTADOS PREVISTOS**

Variables y atributos a difundir: Superficie municipal de cultivos agrícolas
------------------------------------------------------------------------------

Modificaciones/Observaciones:
-------------------------------

**PRODUCTOS DE DIFUSIÓN EN 2018****MODIFICACIONES/OBSERVACIONES**

Denominación de Producto: Estadística de superficies municipales de cultivos agrícolas	No se ha difundido este producto
Tipo de Producto: Tablas	
Url:	
Canal o Medio de difusión: Internet	
Periodicidad del Producto de difusión: Anual	
Desagregación Territorial de resultados: Municipal	

Denominación de Producto:	Sistema de Información Multiterritorial de Andalucía
Tipo de Producto:	Tablas
Url: <a href="https://www.juntadeandalucia.es/institutodeestadisticaycartografia/sima/index2.htm">https://www.juntadeandalucia.es/institutodeestadisticaycartografia/sima/index2.htm</a>	
Canal o Medio de difusión:	Internet
Periodicidad del Producto de difusión:	Anual
Desagregación Territorial de resultados:	Municipal

Denominación de otros productos:
----------------------------------

Modificaciones/Observaciones:
-------------------------------

**USO Y UTILIZACIÓN DE RESULTADOS**

Perfil de Usuarios	Empresas del sector agrario, prensa, Otras administraciones: publicas y privadas, universidades, sector agrario en general,....
Solicitudes de datos	7
Accesos en Web	
Impacto en medios	
Referencias técnicas	
Normas y planes	

**COSTE MÁXIMO ESTIMADO EN 2018****COSTE ECONÓMICO REAL EN 2018**

Coste: No genera coste externo	No ha generado coste externo
--------------------------------	------------------------------

NIVEL DE EJECUCIÓN DE LA ACTIVIDAD	Total	X	Parcial		Nulo	
Motivos del nivel de ejecución en caso de Parcial o Nulo:						

Evaluación PECA 2018	Censo de dehesas de Andalucía	05.04.46
-------------------------	-------------------------------	----------

<b>Tipo actividad:</b> Cartográfica	<b>Organismo responsable:</b> Consejería de Agricultura, Pesca y Desarrollo Rural	<b>Tema:</b> 5. Actividad económica y tejido empresarial
<b>Etapa de desarrollo:</b> Proyecto	<b>Objeto:</b> Producción	<b>Subtema:</b> 5.04 Agricultura, ganadería y silvicultura
<b>Tipo de recogida:</b> Explotación de información estadística o cartográfica		<b>Cumplimiento ejes:</b> Cohesión, Sostenibilidad y Políticas Públicas

<b>Objetivo:</b> Mantener actualizada la delimitación gráfica de las fincas de dehesa que integran el Censo de Dehesas de Andalucía
<b>Modificaciones/Observaciones:</b>
<b>Sujeto informante:</b> Consejería de Agricultura, Pesca y Desarrollo Rural
<b>Modificaciones/Observaciones:</b>
<b>Variables y atributos objeto de estudio:</b> Titularidad de las fincas de dehesa, consideración de la superficie (dehesa y no dehesa) dentro de las fincas, tipos de superficie que constituyen las fincas (formación adhesionada, compatible con la dehesa, incompatible con la dehesa), explotaciones ganaderas y/o cinegéticas asociadas a la fincas de dehesa
<b>Modificaciones/Observaciones:</b>

#### TRABAJOS PREVISTOS EN 2018

Fase	Descripción tarea	Periodicidad	Desagregación territorial	Fecha realización	Fecha referencia datos
Estudios previos y diseño	Actualización y mejora de los procedimientos asociados al censo y diseño de herramientas para su gestión	Anual	Superficial	2018	2017, 2018
Recogida y grabación de información	Tramitación de las comunicaciones presentadas al censo de dehesas	Anual	Superficial	May-Nov/2018	2018
Tratamiento de datos y control de calidad	Integración de cambios en el Censo de Dehesas, revisión y mantenimiento	Anual	Superficial	2018	2017
Obtención y difusión de resultados	Difusión de resultados a través de la publicación en el visor del Censo de Dehesas ubicado en la web de la CAPDER	Anual	Superficial	Abr/2018	2017
Otros					

#### TRABAJOS EJECUTADOS EN 2018

Fase	Descripción tarea	Periodicidad	Desagregación territorial	Fecha realización	Fecha referencia datos
Estudios previos y diseño	Actualización y mejora de los procedimientos asociados al censo y diseño de herramientas para su gestión	Anual	Superficial	2018	2017, 2018
Recogida y grabación de información	Tramitación de las comunicaciones presentadas al censo de dehesas	Anual	Superficial	May-Nov/2018	2018
Tratamiento de datos y control de calidad	Integración de cambios en el Censo de Dehesas, revisión y mantenimiento	Anual	Superficial	2018	2017
Obtención y difusión de resultados	Difusión de resultados a través de la publicación en el visor del Censo de Dehesas ubicado en la web de la CAPDER	Anual	Superficial	Abr/2018	2017
Otros					

**RESULTADOS PREVISTOS**

Variables y atributos a difundir: Fincas de dehesas y tipos de superficie

Modificaciones/Observaciones:

**PRODUCTOS DE DIFUSIÓN EN 2018****MODIFICACIONES/OBSERVACIONES**

Denominación de Producto: Censo de dehesas de Andalucía	
Tipo de Producto: Mapas, Informes y Servicios	
Url: <a href="https://www.juntadeandalucia.es/organismos/agriculturapescaydesarrollorural/areas/agricultura/produccion-agricola/paginas/cda.html">https://www.juntadeandalucia.es/organismos/agriculturapescaydesarrollorural/areas/agricultura/produccion-agricola/paginas/cda.html</a>	
Canal o Medio de difusión: Internet	
Periodicidad del Producto de difusión: Anual	
Desagregación Territorial de resultados: Superficial	

Denominación de Producto:	
Tipo de Producto:	
Url:	
Canal o Medio de difusión:	
Periodicidad del Producto de difusión:	
Desagregación Territorial de resultados:	

Denominación de otros productos:

Modificaciones/Observaciones:

**USO Y UTILIZACIÓN DE RESULTADOS**

Perfil de Usuarios	Usuarios técnicos que manejan información geográfica (de empresas privadas, universidad, administración pública...). Sector Agrario
Solicitudes de datos	
Accesos en Web	
Impacto en medios	
Referencias técnicas	
Normas y planes	

**COSTE MÁXIMO ESTIMADO EN 2018****COSTE ECONÓMICO REAL EN 2018**

Coste: No genera coste externo	No ha generado coste externo
--------------------------------	------------------------------

<b>NIVEL DE EJECUCIÓN DE LA ACTIVIDAD</b>	<b>Total</b>	<b>X</b>	<b>Parcial</b>		<b>Nulo</b>	
Motivos del nivel de ejecución en caso de Parcial o Nulo:						

Evaluación PECA 2018	Estadística del comercio exterior agroalimentario	05.10.06
-------------------------	---------------------------------------------------	----------

<b>Tipo actividad:</b> Estadística	<b>Organismo responsable:</b> Consejería de Agricultura, Pesca y Desarrollo Rural	<b>Tema:</b> 5. Actividad económica y tejido empresarial
<b>Etapa de desarrollo:</b> Proyecto	<b>Objeto:</b> Producción	<b>Subtema:</b> 5.10 Sector exterior
<b>Tipo de recogida:</b> Recopilación o Síntesis	<b>Cumplimiento ejes:</b> Cohesión y Políticas Públicas	

<b>Objetivo:</b> Conocer los principales datos de la Balanza Comercial Agroalimentaria de Andalucía
<b>Modificaciones/Observaciones:</b>
<b>Sujeto informante:</b> Instituto de Comercio Exterior
<b>Modificaciones/Observaciones:</b>
<b>Variables y atributos objeto de estudio:</b> Valor y peso exportado e importado de productos agroalimentarios por provincia. Principales países de origen y destino de los mismos. Principales productos exportados/ importados
<b>Modificaciones/Observaciones:</b>

#### TRABAJOS PREVISTOS EN 2018

Fase	Descripción tarea	Periodicidad	Desagregación territorial	Fecha realización	Fecha referencia datos
Estudios previos y diseño					
Recogida y grabación de información	Recogida y Grabación de la información	Mensual	Provincial	Ene-Dic/2018	Nov/2017-Oct/2018
Tratamiento de datos y control de calidad	Tratamiento de datos	Mensual	Provincial	Ene-Dic/2018	Nov/2017-Oct/2018
Obtención y difusión de resultados	Difusión de resultados	Mensual	Provincial	Ene-Dic/2018	Nov/2017- Oct/2018
Otros					

#### TRABAJOS EJECUTADOS EN 2018

Fase	Descripción tarea	Periodicidad	Desagregación territorial	Fecha realización	Fecha referencia datos
Estudios previos y diseño					
Recogida y grabación de información	Recogida y Grabación de la información	Mensual	Provincial	Ene-Dic/2018	Nov/2017-Oct/2018
Tratamiento de datos y control de calidad	Tratamiento de datos	Mensual	Provincial	Ene-Dic/2018	Nov/2017-Oct/2018
Obtención y difusión de resultados	Difusión de resultados	Mensual	Provincial	Ene-Dic/2018	Nov/2017-Oct/2018
Otros					

**RESULTADOS PREVISTOS**

**Variables y atributos a difundir:** Valor y peso exportado e importado de productos agroalimentarios por provincia. Principales países de origen y destino de los mismos. Principales productos exportados/ importados

**Modificaciones/Observaciones:**

**PRODUCTOS DE DIFUSIÓN EN 2018****MODIFICACIONES/OBSERVACIONES**

<b>Denominación de Producto:</b> Comercio Exterior Agroalimentario en Andalucía (Exportaciones e importaciones)	
<b>Tipo de Producto:</b> Tablas e Informes	
<b>Url:</b> <a href="http://www.juntadeandalucia.es/organismos/agriculturapescajdesarrollorural/consejeria/sobre-consejeria/estadisticas/paginas/agrarias-comercio-exterior.html">http://www.juntadeandalucia.es/organismos/agriculturapescajdesarrollorural/consejeria/sobre-consejeria/estadisticas/paginas/agrarias-comercio-exterior.html</a>	
<b>Canal o Medio de difusión:</b> Internet	
<b>Periodicidad del Producto de difusión:</b> Mensual	
<b>Desagregación Territorial de resultados:</b> Provincial	

<b>Denominación de Producto:</b>	
<b>Tipo de Producto:</b>	
<b>Url:</b>	
<b>Canal o Medio de difusión:</b>	
<b>Periodicidad del Producto de difusión:</b>	
<b>Desagregación Territorial de resultados:</b>	

**Denominación de otros productos:**

**Modificaciones/Observaciones:**

**USO Y UTILIZACIÓN DE RESULTADOS**

<b>Perfil de Usuarios</b>	Empresas del sector agrario, prensa, Otras administraciones: publicas y privadas, universidades, sector agrario en general,...
<b>Solicitudes de datos</b>	6
<b>Accesos en Web</b>	869
<b>Impacto en medios</b>	
<b>Referencias técnicas</b>	
<b>Normas y planes</b>	

**COSTE MÁXIMO ESTIMADO EN 2018****COSTE ECONÓMICO REAL EN 2018**

**Coste:** No genera coste externo No ha generado coste externo

<b>NIVEL DE EJECUCIÓN DE LA ACTIVIDAD</b>	<b>Total</b>	<b>X</b>	<b>Parcial</b>		<b>Nulo</b>	
Motivos del nivel de ejecución en caso de Parcial o Nulo:						

Evaluación PECA 2018	Red de Alerta e Información Fitosanitaria (RAIF)	10.02.03
-------------------------	--------------------------------------------------	----------

<b>Tipo actividad:</b> Estadística y Cartográfica	<b>Organismo responsable:</b> Consejería de Agricultura, Pesca y Desarrollo Rural	<b>Tema:</b> 10. Ecosistemas, recursos naturales y medio ambiente
<b>Etapa de desarrollo:</b> Proyecto	<b>Objeto:</b> Producción	<b>Subtema:</b> 10.02 Clima
<b>Tipo de recogida:</b> Fuente administrativa	<b>Cumplimiento ejes:</b> Cohesión y Políticas Públicas	

<b>Objetivo:</b> Informar al sector agrícola de Andalucía de la situación fitosanitaria de los principales cultivos, que junto con la información climatológica, ayuden a toma de decisiones a la hora de llevar a cabo el control de los agentes nocivos en los cultivos. Además, se informa sobre las noticias y eventos relacionados con plagas y enfermedades en particular, y sanidad vegetal en general
<b>Modificaciones/Observaciones:</b>
<b>Sujeto informante:</b> Consejería de Agricultura, Pesca y Desarrollo Rural
<b>Modificaciones/Observaciones:</b>
<b>Variables y atributos objeto de estudio:</b> Presencia y cuantificación de ejemplares de plagas en cultivos, sintomatología de enfermedades, datos climáticos, fenología de los cultivos, afectación de plagas y enfermedades, etc.
<b>Modificaciones/Observaciones:</b>

#### TRABAJOS PREVISTOS EN 2018

Fase	Descripción tarea	Periodicidad	Desagregación territorial	Fecha realización	Fecha referencia datos
Estudios previos y diseño					
Recogida y grabación de información	Recogida y Grabación de la información	Continua	Provincial	sem1-sem52/2018	sem52/2017-sem51/2018
Tratamiento de datos y control de calidad	Tratamiento de datos	Continua	Provincial	sem1-sem52/2018	sem52/2017-sem51/2018
Obtención y difusión de resultados	Difusion de resultados	Continua	Provincial	sem1-sem52/2018	sem52/2017-sem51/2018
Otros					

#### TRABAJOS EJECUTADOS EN 2018

Fase	Descripción tarea	Periodicidad	Desagregación territorial	Fecha realización	Fecha referencia datos
Estudios previos y diseño					
Recogida y grabación de información	Recogida y Grabación de la información	Continua	Provincial	sem1-sem52/2018	sem52/2017-sem51/2018
Tratamiento de datos y control de calidad	Tratamiento de datos	Continua	Provincial	sem1-sem52/2018	sem52/2017-sem51/2018
Obtención y difusión de resultados	Difusion de resultados	Continua	Provincial	sem1-sem52/2018	sem52/2017-sem51/2018
Otros					

**RESULTADOS PREVISTOS**

Variables y atributos a difundir: Mapas, gráficos e informes de las principales plagas de los cultivos andaluces
------------------------------------------------------------------------------------------------------------------

Modificaciones/Observaciones:
-------------------------------

**PRODUCTOS DE DIFUSIÓN EN 2018****MODIFICACIONES/OBSERVACIONES**

Denominación de Producto: Red de Alerta e Información Fitosanitaria	
Tipo de Producto: Gráficos, Mapas e Informes	
Url: <a href="http://www.juntadeandalucia.es/agriculturaypesca/raif/">http://www.juntadeandalucia.es/agriculturaypesca/raif/</a>	
Canal o Medio de difusión: Internet	
Periodicidad del Producto de difusión: Continua	
Desagregación Territorial de resultados: Provincial	

Denominación de Producto:	
Tipo de Producto:	
Url:	
Canal o Medio de difusión:	
Periodicidad del Producto de difusión:	
Desagregación Territorial de resultados:	

Denominación de otros productos:
----------------------------------

Modificaciones/Observaciones:
-------------------------------

**USO Y UTILIZACIÓN DE RESULTADOS**

Perfil de Usuarios	Empresas del sector agrario, prensa, Otras administraciones: publicas y privadas, universidades, sector agrario en general,....
Solicitudes de datos	
Accesos en Web	
Impacto en medios	
Referencias técnicas	
Normas y planes	

**COSTE MÁXIMO ESTIMADO EN 2018****COSTE ECONÓMICO REAL EN 2018**

Coste: No genera coste externo	No ha generado coste externo
--------------------------------	------------------------------

<b>NIVEL DE EJECUCIÓN DE LA ACTIVIDAD</b>	<b>Total</b>	<b>X</b>	<b>Parcial</b>		<b>Nulo</b>	
Motivos del nivel de ejecución en caso de Parcial o Nulo:						



## CONSEJERÍA DE MEDIO AMBIENTE Y ORDENACIÓN DEL TERRITORIO

Estadística de actividades de educación ambiental en el sistema educativo de Andalucía.....	651
Estadística de proyectos de voluntariado ambiental en Andalucía.....	653
Directorio de Empresas y Entidades relacionadas con el Medio Ambiente en Andalucía (DEMA).....	655
Estadística de caza y actividades cinegéticas en Andalucía.....	657
Registro de terrenos cinegéticos en Andalucía.....	659
Estadística de pesca continental deportiva en Andalucía.....	661
Vías pecuarias de Andalucía.....	663
Medio Ambiente en Andalucía. Informe anual.....	665
Datos básicos. Medio Ambiente. Andalucía.....	667
Ecobarómetro de Andalucía.....	669
Nodo de Medio Ambiente en la IDEAndalucía.....	671
Zonas húmedas de Andalucía.....	673
Estadística básica de las infraestructuras hidráulicas en Andalucía.....	675
Cartografía del sistema hidrológico y los recursos hídricos en Andalucía.....	677
Cartografía del litoral y medio marino andaluz.....	679
Climatología y meteorología en Andalucía.....	681
Estadística de niveles de estrés de la vegetación en Andalucía.....	683
Estadística de la red de viveros de la Consejería de Medio Ambiente y Ordenación del Territorio.....	685
Estadística del estado fitosanitario de los bosques de Andalucía.....	687
Estadística de plagas y enfermedades en la cubierta vegetal andaluza.....	689
Estadística de tratamientos y trabajos selvícolas en Andalucía.....	691
Registro de montes públicos de Andalucía.....	693
Estadística de aprovechamientos forestales en Andalucía.....	695
Estadística de incendios forestales en Andalucía.....	697
Censos de fauna silvestre en Andalucía.....	699
Catálogo Andaluz de Especies Amenazadas.....	701
Estadística de recuperación de ejemplares de especies de fauna amenazadas en Andalucía.....	703
Inventario de instalaciones para el uso público en espacios naturales de Andalucía.....	705
Estadística de visitas a equipamientos de uso público en espacios naturales protegidos de Andalucía.....	707
Espacios Naturales Protegidos en Andalucía.....	709
Cartografía relativa a la biodiversidad en Andalucía.....	711
Estadística de inmisión en las aguas litorales de Andalucía.....	713
Estadística de emisión de carga contaminante a las aguas litorales de Andalucía.....	715
Estadística de prevención ambiental en Andalucía.....	717
Estadística de actuaciones efectuadas por los agentes del medio ambiente en Andalucía.....	719

Estadística de espesor de la capa de ozono en Andalucía.....	721
Estadística de niveles de emisión a la atmósfera de contaminantes en Andalucía.....	723
Estadística de niveles de inmisión de contaminantes a la atmósfera en Andalucía.....	725
Estimación de pérdidas de suelo por erosión en Andalucía.....	727
Estadística de niveles de erosividad de la lluvia en Andalucía.....	729
Cartografía relativa a la geodiversidad en Andalucía.....	731
Sistema de Información del Patrimonio Natural de Andalucía (SIPNA).....	733
Integración de la información de sensores espaciales del Plan Nacional de Teledetección (PNT).....	735
Imágenes satélite para el seguimiento del estado de los recursos naturales en Andalucía.....	737
Estadística de actividades de formación ambiental organizadas por la Consejería de Medio Ambiente y Ordenación del Territorio y dirigidas a los distintos sectores económicos en Andalucía.....	739
Estadística sobre actividad económica y medio ambiente en Andalucía.....	741
Inventario de la planificación territorial en Andalucía.....	743
Inventario de la planificación urbanística en Andalucía.....	745
Indicadores ambientales de Andalucía.....	747
Estadística de repoblaciones forestales de Andalucía.....	749
Estadística de conducciones de emisión a las aguas litorales de Andalucía.....	751
Estadística de gestión de residuos peligrosos de Andalucía.....	753
Estadística de gestión de residuos municipales de Andalucía.....	755
Cartografía del Paisaje. Consejería de Medio Ambiente y Ordenación del Territorio.....	757
Estadística de niveles de protección del suelo por la vegetación en Andalucía.....	759

Evaluación PECA 2018	Estadística de actividades de educación ambiental en el sistema educativo de Andalucía	02.01.04
-------------------------	----------------------------------------------------------------------------------------	----------

<b>Tipo actividad:</b> Estadística	<b>Organismo responsable:</b> Consejería de Medio Ambiente y Ordenación del Territorio	<b>Tema:</b> 2. Condiciones de vida y bienestar social
<b>Etapa de desarrollo:</b> Operación	<b>Objeto:</b> Producción	<b>Subtema:</b> 2.01 Educación y formación
<b>Tipo de recogida:</b> Fuente administrativa	<b>Cumplimiento ejes:</b> Cohesión, Género y Políticas Públicas	

<b>Objetivo:</b> Obtener información sobre el nivel de participación y la tipología de centros, profesorado y alumnado en las campañas de educación ambiental
<b>Modificaciones/Observaciones:</b>
<b>Sujeto informante:</b> Consejería de Medio Ambiente y Ordenación del Territorio
<b>Modificaciones/Observaciones:</b>
<b>Variables y atributos objeto de estudio:</b> Integrantes de la comunidad educativa no universitaria de Andalucía que participan en el Programa de Educación Ambiental (ALDEA) puesto en marcha por la Junta de Andalucía
<b>Modificaciones/Observaciones:</b>

#### TRABAJOS PREVISTOS EN 2018

Fase	Descripción tarea	Periodicidad	Desagregación territorial	Fecha realización	Fecha referencia datos
Estudios previos y diseño					
Recogida y grabación de información	Recogida de información	Anual	Puntual	Sem1/2018	2016-2017
Tratamiento de datos y control de calidad	Tratamiento de datos	Anual	Puntual	Sem1/2018	2016-2017
Obtención y difusión de resultados	Difusión de resultados	Anual	Provincial	Dic/2018	2016-2017
Otros					

#### TRABAJOS EJECUTADOS EN 2018

Fase	Descripción tarea	Periodicidad	Desagregación territorial	Fecha realización	Fecha referencia datos
Estudios previos y diseño					
Recogida y grabación de información	Recogida de información	Anual	Puntual	Sem1/2018	2016-2017
Tratamiento de datos y control de calidad	Tratamiento de datos	Anual	Puntual	Sem1/2018	2016-2017
Obtención y difusión de resultados	Difusión de resultados	Anual	Provincial	Dic/2018	2016-2017
Otros					

**RESULTADOS PREVISTOS**

Variables y atributos a difundir: Número de centros participantes, profesorado y alumnado participantes y proyectos realizados
--------------------------------------------------------------------------------------------------------------------------------

Modificaciones/Observaciones:
-------------------------------

**PRODUCTOS DE DIFUSIÓN EN 2018****MODIFICACIONES/OBSERVACIONES**

Denominación de Producto: Medio Ambiente en Andalucía. Informe Anual	Apdo 2.8
Tipo de Producto: Tablas, Gráficos, Mapas, Informes, Fotos y Otros	
Url: <a href="http://lajunta.es/15t1y">http://lajunta.es/15t1y</a>	
Canal o Medio de difusión: Internet y Publicación impresa	
Periodicidad del Producto de difusión: Anual	
Desagregación Territorial de resultados: Provincial	

Denominación de Producto: Estadística de actividades de educación ambiental en el sistema educativo de Andalucía	
Tipo de Producto: Tablas, Gráficos y Mapas	
Url: <a href="http://lajunta.es/16btx">http://lajunta.es/16btx</a>	
Canal o Medio de difusión: Internet	
Periodicidad del Producto de difusión: Anual	
Desagregación Territorial de resultados: Provincial	

Denominación de otros productos:
----------------------------------

Modificaciones/Observaciones: Visor de Estadísticas Medioambientales. Apdo 19.01
----------------------------------------------------------------------------------

**USO Y UTILIZACIÓN DE RESULTADOS**

Perfil de Usuarios	
Solicitudes de datos	
Accesos en Web	
Impacto en medios	
Referencias técnicas	
Normas y planes	

**COSTE MÁXIMO ESTIMADO EN 2018****COSTE ECONÓMICO REAL EN 2018**

Coste: No genera coste externo
--------------------------------

No ha generado coste externo
------------------------------

NIVEL DE EJECUCIÓN DE LA ACTIVIDAD	Total	X	Parcial		Nulo	
Motivos del nivel de ejecución en caso de Parcial o Nulo:						

Evaluación PECA 2018	Estadística de proyectos de voluntariado ambiental en Andalucía	03.02.03
-------------------------	-----------------------------------------------------------------	----------

Tipo actividad: Estadística	Organismo responsable: Consejería de Medio Ambiente y Ordenación del Territorio	Tema: 3. Uso del tiempo
Etapa de desarrollo: Operación	Objeto: Producción	Subtema: 3.02 Participación ciudadana
Tipo de recogida: Fuente administrativa	Cumplimiento ejes: Cohesión, Género y Políticas Públicas	

Objetivo: Ofrecer información sobre los proyectos de voluntariado ambiental desarrollados en Andalucía y sus participantes
Modificaciones/Observaciones:
Sujeto informante: Consejería de Medio Ambiente y Ordenación del Territorio
Modificaciones/Observaciones:
Variables y atributos objeto de estudio: Actividades de voluntariado ambiental organizadas por la Consejería de Medio Ambiente y Ordenación del Territorio
Modificaciones/Observaciones:

#### TRABAJOS PREVISTOS EN 2018

Fase	Descripción tarea	Periodicidad	Desagregación territorial	Fecha realización	Fecha referencia datos
Estudios previos y diseño					
Recogida y grabación de información	Recogida de información	Anual	Puntual	Sem1/2018	2017
Tratamiento de datos y control de calidad	Tratamiento de datos	Anual	Provincial	Sem1/2018	2017
Obtención y difusión de resultados	Difusión de resultados	Anual	Provincial	Dic/2018	2017
Otros					

#### TRABAJOS EJECUTADOS EN 2018

Fase	Descripción tarea	Periodicidad	Desagregación territorial	Fecha realización	Fecha referencia datos
Estudios previos y diseño					
Recogida y grabación de información	Recogida de información	Anual	Puntual	Sem1/2018	2017
Tratamiento de datos y control de calidad	Tratamiento de datos	Anual	Provincial	Sem1/2018	2017
Obtención y difusión de resultados	Difusión de resultados	Anual	Provincial	Dic/2018	2017
Otros					

**RESULTADOS PREVISTOS**

<b>Variables y atributos a difundir:</b> Número de participantes, número de proyectos realizados y número de seminarios ofertados en proyectos de voluntariado ambiental
--------------------------------------------------------------------------------------------------------------------------------------------------------------------------

<b>Modificaciones/Observaciones:</b>
--------------------------------------

**PRODUCTOS DE DIFUSIÓN EN 2018****MODIFICACIONES/OBSERVACIONES**

<b>Denominación de Producto:</b> Estadísticas de proyectos de voluntariado ambiental en Andalucía	
<b>Tipo de Producto:</b> Tablas, Gráficos y Mapas	
<b>Url:</b> <a href="http://lajunta.es/16bu0">http://lajunta.es/16bu0</a>	
<b>Canal o Medio de difusión:</b> Internet	
<b>Periodicidad del Producto de difusión:</b> Anual	
<b>Desagregación Territorial de resultados:</b> Provincial	

<b>Denominación de Producto:</b> Medio Ambiente en Andalucía. Informe Anual	Apdo 1.14 y 2.8
<b>Tipo de Producto:</b> Tablas, Gráficos, Mapas, Informes, Fotos y Otros	
<b>Url:</b> <a href="http://lajunta.es/15t1y">http://lajunta.es/15t1y</a>	
<b>Canal o Medio de difusión:</b> Internet Publicación impresa	
<b>Periodicidad del Producto de difusión:</b> Anual	
<b>Desagregación Territorial de resultados:</b> Provincial	

<b>Denominación de otros productos:</b>
-----------------------------------------

<b>Modificaciones/Observaciones:</b> Visor de Estadísticas Medioambientales. Apdo 19.03
-----------------------------------------------------------------------------------------

**USO Y UTILIZACIÓN DE RESULTADOS**

<b>Perfil de Usuarios</b>	
<b>Solicitudes de datos</b>	
<b>Accesos en Web</b>	
<b>Impacto en medios</b>	
<b>Referencias técnicas</b>	
<b>Normas y planes</b>	

**COSTE MÁXIMO ESTIMADO EN 2018****COSTE ECONÓMICO REAL EN 2018**

<b>Coste:</b> No genera coste externo	No ha generado coste externo
---------------------------------------	------------------------------

<b>NIVEL DE EJECUCIÓN DE LA ACTIVIDAD</b>	<b>Total</b>	<b>X</b>	<b>Parcial</b>		<b>Nulo</b>	
Motivos del nivel de ejecución en caso de Parcial o Nulo:						

Evaluación PECA 2018	Directorio de Empresas y Entidades relacionadas con el Medio Ambiente en Andalucía (DEMA)	05.03.15
-------------------------	-------------------------------------------------------------------------------------------	----------

<b>Tipo actividad:</b> Estadística	<b>Organismo responsable:</b> Consejería de Medio Ambiente y Ordenación del Territorio	<b>Tema:</b> 5. Actividad económica y tejido empresarial
<b>Etapas de desarrollo:</b> Operación	<b>Objeto:</b> Producción	<b>Subtema:</b> 5.03 Actividad y demografía empresarial
<b>Tipo de recogida:</b> Observación directa y Fuente administrativa		<b>Cumplimiento ejes:</b> Cohesión y Políticas Públicas

<b>Objetivo:</b> Ofrecer información que identifique a los/las agentes, empresas y entidades públicas y privadas que desarrollan actividades ambientales en Andalucía, a fin de promover un mejor conocimiento de las características estructurales del sector, que sirva de marco para operaciones muestrales y ayude a la toma de decisiones en la gestión de políticas medioambientales
<b>Modificaciones/Observaciones:</b>
<b>Sujeto informante:</b> Establecimientos de empresas y entidades relacionadas con el medio ambiente, asociaciones profesionales y empresariales, y organismos públicos vinculados al desarrollo de actividades ambientales en Andalucía
<b>Modificaciones/Observaciones:</b>
<b>Variables y atributos objeto de estudio:</b> Industria ambiental o ecoindustria
<b>Modificaciones/Observaciones:</b>

#### TRABAJOS PREVISTOS EN 2018

Fase	Descripción tarea	Periodicidad	Desagregación territorial	Fecha realización	Fecha referencia datos
Estudios previos y diseño					
Recogida y grabación de información	Recogida de información	Continua	Puntual	2018	2016
Tratamiento de datos y control de calidad	Tratamiento de datos	Continua	Puntual	2018	2016
Obtención y difusión de resultados	Difusión de resultados	Continua Anual	Provincial, Puntual, Autonómica	2018 Dic/2018	2016
Otros					

#### TRABAJOS EJECUTADOS EN 2018

Fase	Descripción tarea	Periodicidad	Desagregación territorial	Fecha realización	Fecha referencia datos
Estudios previos y diseño					
Recogida y grabación de información	Recogida de información	Continua	Puntual	2018	2016
Tratamiento de datos y control de calidad	Tratamiento de datos	Continua	Puntual	2018	2016
Obtención y difusión de resultados	Difusión de resultados	Continua Anual	Provincial, Puntual, Autonómica	2018 Dic/2018	2016
Otros					

## RESULTADOS PREVISTOS

**Variables y atributos a difundir:** Denominación de la empresa o entidad, acrónimo, dirección, código postal, localidad, provincia, teléfono, fax, correo electrónico, página web, actividad y sector. También una explotación estadística del directorio sobre establecimientos por ámbito de actuación, actividad ambiental, provincia, localización según tamaño del municipio, forma jurídica, tamaño del establecimiento, ubicación en parque natural protegido o su zona de influencia.

**Modificaciones/Observaciones:** Establecimientos por ámbitos de actuación y actividades ambientales, provincias, localización según tamaño municipio, forma jurídica, tamaño establecimiento. Establecimientos por ubicación

## PRODUCTOS DE DIFUSIÓN EN 2018

## MODIFICACIONES/OBSERVACIONES

<b>Denominación de Producto:</b> Directorio de empresas y entidades relacionadas con el medio ambiente en Andalucía	
<b>Tipo de Producto:</b> Directorios, Tablas y Gráficos	
<b>Url:</b> <a href="http://lajunta.es/15yat">http://lajunta.es/15yat</a>	
<b>Canal o Medio de difusión:</b> Internet	
<b>Periodicidad del Producto de difusión:</b> Continua y Anual	
<b>Desagregación Territorial de resultados:</b> Puntual, Provincial y Autonómica	

<b>Denominación de Producto:</b>	
<b>Tipo de Producto:</b>	
<b>Url:</b>	
<b>Canal o Medio de difusión:</b>	
<b>Periodicidad del Producto de difusión:</b>	
<b>Desagregación Territorial de resultados:</b>	

**Denominación de otros productos:**

**Modificaciones/Observaciones:**

## USO Y UTILIZACIÓN DE RESULTADOS

<b>Perfil de Usuarios</b>	
<b>Solicitudes de datos</b>	
<b>Accesos en Web</b>	
<b>Impacto en medios</b>	
<b>Referencias técnicas</b>	
<b>Normas y planes</b>	

## COSTE MÁXIMO ESTIMADO EN 2018

## COSTE ECONÓMICO REAL EN 2018

<b>Coste:</b> 19.350,00€	19.350,00€
--------------------------	------------

<b>NIVEL DE EJECUCIÓN DE LA ACTIVIDAD</b>	<b>Total</b>	<b>Parcial</b>	<b>X</b>	<b>Nulo</b>	
Motivos del nivel de ejecución en caso de Parcial o Nulo:	Desajustes en la difusión				



Evaluación PECA 2018	Estadística de caza y actividades cinegéticas en Andalucía	05.04.31
-------------------------	------------------------------------------------------------	----------

<b>Tipo actividad:</b> Estadística	<b>Organismo responsable:</b> Consejería de Medio Ambiente y Ordenación del Territorio	<b>Tema:</b> 5. Actividad económica y tejido empresarial
<b>Etapas de desarrollo:</b> Operación	<b>Objeto:</b> Producción	<b>Subtema:</b> 5.04 Agricultura, ganadería y silvicultura
<b>Tipo de recogida:</b> Fuente administrativa		<b>Cumplimiento ejes:</b> Cohesión, Género y Políticas Públicas

<b>Objetivo:</b> Obtener información sobre la explotación de recursos cinegéticos y las licencias de caza expedidas por la Consejería de Medio Ambiente y Ordenación del Territorio, así como conocer el número de piezas abatidas
<b>Modificaciones/Observaciones:</b>
<b>Sujeto informante:</b> Consejería de Medio Ambiente y Ordenación del Territorio
<b>Modificaciones/Observaciones:</b>
<b>Variables y atributos objeto de estudio:</b> Cotos de caza, cazadores, especies en granjas cinegéticas y memorias técnicas de los Planes Técnicos de Caza y de las Memorias Anuales de las actividades cinegéticas
<b>Modificaciones/Observaciones:</b>

#### TRABAJOS PREVISTOS EN 2018

Fase	Descripción tarea	Periodicidad	Desagregación territorial	Fecha realización	Fecha referencia datos
Estudios previos y diseño					
Recogida y grabación de información	Recogida de información	Anual	Puntual	Sem1/2018	2016-2017
Tratamiento de datos y control de calidad	Tratamiento de datos	Anual	Puntual	Sem1/2018	2016-2017
Obtención y difusión de resultados	Difusión de resultados	Anual	Provincial	18/Nov/2018	2016-2017
Otros					

#### TRABAJOS EJECUTADOS EN 2018

Fase	Descripción tarea	Periodicidad	Desagregación territorial	Fecha realización	Fecha referencia datos
Estudios previos y diseño					
Recogida y grabación de información	Recogida de información	Anual	Puntual	Sem1/2018	2016-2017
Tratamiento de datos y control de calidad	Tratamiento de datos	Anual	Puntual	Sem1/2018	2016-2017
Obtención y difusión de resultados	Difusión de resultados	Anual	Provincial	Dic/2018	2016-2017
Otros					

**RESULTADOS PREVISTOS**

Variables y atributos a difundir: Número de licencias de caza expedidas, importe de las licencias, número de granjas cinegéticas y piezas cazadas en cacerías organizadas

Modificaciones/Observaciones:

**PRODUCTOS DE DIFUSIÓN EN 2018****MODIFICACIONES/OBSERVACIONES**

Denominación de Producto: Estadísticas de caza y actividades cinegéticas en Andalucía	
Tipo de Producto: Tablas y Gráficos	
Url: <a href="http://lajunta.es/16bu1">http://lajunta.es/16bu1</a>	
Canal o Medio de difusión: Internet	
Periodicidad del Producto de difusión: Anual	
Desagregación Territorial de resultados: Provincial	

Denominación de Producto: Medio Ambiente en Andalucía. Informe Anual	Apdo 10.07
Tipo de Producto: Tablas, Gráficos, Mapas, Informes, Fotos y Otros	Tablas y Gráficos
Url: <a href="http://www.juntadeandalucia.es/medioambiente/vem/?c=Menu/tema/442">http://www.juntadeandalucia.es/medioambiente/vem/?c=Menu/tema/442</a>	
Canal o Medio de difusión: Internet Publicación impresa	Internet
Periodicidad del Producto de difusión: Anual	Anual
Desagregación Territorial de resultados: Provincial	Provincial

Denominación de otros productos:

Modificaciones/Observaciones:

**USO Y UTILIZACIÓN DE RESULTADOS**

Perfil de Usuarios	
Solicitudes de datos	
Accesos en Web	
Impacto en medios	
Referencias técnicas	
Normas y planes	

**COSTE MÁXIMO ESTIMADO EN 2018****COSTE ECONÓMICO REAL EN 2018**

Coste: No genera coste externo	No ha generado coste externo
--------------------------------	------------------------------

<b>NIVEL DE EJECUCIÓN DE LA ACTIVIDAD</b>	<b>Total</b>	<b>X</b>	<b>Parcial</b>		<b>Nulo</b>	
Motivos del nivel de ejecución en caso de Parcial o Nulo:						

Evaluación PECA 2018	Registro de terrenos cinegéticos en Andalucía	05.04.32
-------------------------	-----------------------------------------------	----------

Tipo actividad: Estadística	Organismo responsable: Consejería de Medio Ambiente y Ordenación del Territorio	Tema: 5. Actividad económica y tejido empresarial
Etapas de desarrollo: Operación	Objeto: Producción	Subtema: 5.04 Agricultura, ganadería y silvicultura
Tipo de recogida: Fuente administrativa		Cumplimiento ejes: Cohesión y Políticas Públicas

Objetivo: Ofrecer información sobre la distribución y evolución de los terrenos cinegéticos en Andalucía según su clasificación
Modificaciones/Observaciones:
Sujeto informante: Consejería de Medio Ambiente y Ordenación del Territorio
Modificaciones/Observaciones:
Variables y atributos objeto de estudio: Terrenos cinegéticos de la Comunidad Autónoma andaluza
Modificaciones/Observaciones:

#### TRABAJOS PREVISTOS EN 2018

Fase	Descripción tarea	Periodicidad	Desagregación territorial	Fecha realización	Fecha referencia datos
Estudios previos y diseño					
Recogida y grabación de información	Recogida de información	Anual	Superficial	Sem1/2018	2017
Tratamiento de datos y control de calidad	Tratamiento de datos	Anual	Superficial	Sem1/2018	2017
Obtención y difusión de resultados	Difusión de resultados	Anual	Provincial	Dic/2018	2017
Otros					

#### TRABAJOS EJECUTADOS EN 2018

Fase	Descripción tarea	Periodicidad	Desagregación territorial	Fecha realización	Fecha referencia datos
Estudios previos y diseño					
Recogida y grabación de información	Recogida de información	Anual	Superficial	Sem1/2018	2017
Tratamiento de datos y control de calidad	Tratamiento de datos	Anual	Superficial	Sem1/2018	2017
Obtención y difusión de resultados	Difusión de resultados	Anual	Provincial	Dic/2018	2017
Otros					

**RESULTADOS PREVISTOS**

Variables y atributos a difundir: Número, tipo y superficie de terrenos cinegéticos
-------------------------------------------------------------------------------------

Modificaciones/Observaciones:
-------------------------------

**PRODUCTOS DE DIFUSIÓN EN 2018****MODIFICACIONES/OBSERVACIONES**

Denominación de Producto: Medio Ambiente en Andalucía. Informe Anual	
Tipo de Producto: Tablas, Gráficos, Mapas, Informes, Fotos y Otros	
Url: <a href="http://lajunta.es/15t1y">http://lajunta.es/15t1y</a>	
Canal o Medio de difusión: Internet y Publicación impresa	
Periodicidad del Producto de difusión: Anual	
Desagregación Territorial de resultados: Provincial	

Denominación de Producto: Estadística del Registro de terrenos cinegéticos en Andalucía	
Tipo de Producto: Tablas, Gráficos y Mapas	
Url: <a href="http://lajunta.es/16bu2">http://lajunta.es/16bu2</a>	
Canal o Medio de difusión: Internet	
Periodicidad del Producto de difusión: Anual	
Desagregación Territorial de resultados: Provincial	

Denominación de otros productos:
----------------------------------

Modificaciones/Observaciones: Visor de Estadísticas Medioambientales. Apdo 10.07
----------------------------------------------------------------------------------

**USO Y UTILIZACIÓN DE RESULTADOS**

Perfil de Usuarios	
Solicitudes de datos	
Accesos en Web	
Impacto en medios	
Referencias técnicas	
Normas y planes	

**COSTE MÁXIMO ESTIMADO EN 2018****COSTE ECONÓMICO REAL EN 2018**

Coste: No genera coste externo	No ha generado coste externo
--------------------------------	------------------------------

<b>NIVEL DE EJECUCIÓN DE LA ACTIVIDAD</b>	<b>Total</b>	<b>X</b>	<b>Parcial</b>		<b>Nulo</b>	
Motivos del nivel de ejecución en caso de Parcial o Nulo:						

Evaluación PECA 2018	Estadística de pesca continental deportiva en Andalucía	05.05.07
-------------------------	---------------------------------------------------------	----------

<b>Tipo actividad:</b> Estadística	<b>Organismo responsable:</b> Consejería de Medio Ambiente y Ordenación del Territorio	<b>Tema:</b> 5. Actividad económica y tejido empresarial
<b>Etapas de desarrollo:</b> Operación	<b>Objeto:</b> Producción	<b>Subtema:</b> 5.05 Pesca y acuicultura
<b>Tipo de recogida:</b> Observación directa y Fuente administrativa	<b>Cumplimiento ejes:</b> Cohesión, Género y Políticas Públicas	

<b>Objetivo:</b> Ofrecer información sobre los cursos y masas de agua y la actividad de pesca continental en tramos de agua acotadas al efecto o en las aguas libres que no se declaren refugios de pesca o reservas ecológicas
<b>Modificaciones/Observaciones:</b>
<b>Sujeto informante:</b> Consejería de Medio Ambiente y Ordenación del Territorio
<b>Modificaciones/Observaciones:</b>
<b>Variables y atributos objeto de estudio:</b> Permisos y licencias, cotos de pesca y actuaciones
<b>Modificaciones/Observaciones:</b>

#### TRABAJOS PREVISTOS EN 2018

Fase	Descripción tarea	Periodicidad	Desagregación territorial	Fecha realización	Fecha referencia datos
Estudios previos y diseño					
Recogida y grabación de información	Recogida de información	Anual	Puntual	sem1/2018	2017
Tratamiento de datos y control de calidad	Tratamiento de datos	Anual	Puntual	Sem1/2018	2017
Obtención y difusión de resultados	Difusión de resultados	Anual	Provincial	Dic/2018	2017
Otros					

#### TRABAJOS EJECUTADOS EN 2018

Fase	Descripción tarea	Periodicidad	Desagregación territorial	Fecha realización	Fecha referencia datos
Estudios previos y diseño					
Recogida y grabación de información	Recogida de información	Anual	Puntual	Sem1/2018	2017
Tratamiento de datos y control de calidad	Tratamiento de datos	Anual	Puntual	Sem1/2018	2017
Obtención y difusión de resultados	Difusión de resultados	Anual	Provincial	Dic/2018	2017
Otros					

**RESULTADOS PREVISTOS**

Variables y atributos a difundir: Número, longitud y superficie de los cursos y masas de agua continental, número e importe total de licencias de pesca concedidos
--------------------------------------------------------------------------------------------------------------------------------------------------------------------

Modificaciones/Observaciones:
-------------------------------

**PRODUCTOS DE DIFUSIÓN EN 2018****MODIFICACIONES/OBSERVACIONES**

Denominación de Producto: Medio Ambiente en Andalucía. Informe Anual	Visor de Estadísticas Medioambientales. Apdo 10.07
Tipo de Producto: Tablas, Gráficos, Mapas, Informes, Fotos y Otros	Tablas
Url: <a href="http://www.juntadeandalucia.es/medioambiente/vem/?c=Menu/tema/442">http://www.juntadeandalucia.es/medioambiente/vem/?c=Menu/tema/442</a>	
Canal o Medio de difusión: Internet y Publicación impresa	Internet
Periodicidad del Producto de difusión: Anual	Anual
Desagregación Territorial de resultados: Provincial	Provincial

Denominación de Producto: Estadística de pesca continental deportiva en Andalucía	
Tipo de Producto: Tablas	
Url: <a href="http://lajunta.es/16bu7">http://lajunta.es/16bu7</a>	
Canal o Medio de difusión: Internet	
Periodicidad del Producto de difusión: Anual	
Desagregación Territorial de resultados: Provincial	

Denominación de otros productos:
----------------------------------

Modificaciones/Observaciones:
-------------------------------

**USO Y UTILIZACIÓN DE RESULTADOS**

Perfil de Usuarios	
Solicitudes de datos	
Accesos en Web	
Impacto en medios	
Referencias técnicas	
Normas y planes	

**COSTE MÁXIMO ESTIMADO EN 2018****COSTE ECONÓMICO REAL EN 2018**

Coste: No genera coste externo
--------------------------------

No ha generado coste externo
------------------------------

NIVEL DE EJECUCIÓN DE LA ACTIVIDAD	Total	X	Parcial		Nulo	
Motivos del nivel de ejecución en caso de Parcial o Nulo:						

Evaluación PECA 2018	Vías pecuarias de Andalucía	09.03.04
-------------------------	-----------------------------	----------

<b>Tipo actividad:</b> Estadística y Cartográfica	<b>Organismo responsable:</b> Consejería de Medio Ambiente y Ordenación del Territorio	<b>Tema:</b> 9. Administración y servicios públicos
<b>Etapa de desarrollo:</b> Operación	<b>Objeto:</b> Producción	<b>Subtema:</b> 9.03 Afecciones territoriales
<b>Tipo de recogida:</b> Fuente administrativa	<b>Cumplimiento ejes:</b> Cohesión y Políticas Públicas	

<b>Objetivo:</b> Inventariar las vías pecuarias de Andalucía para proporcionar información sobre las características básicas de las mismas, así como del trazado aproximado previo al deslinde de las mismas y trazado del eje real en aquellas ya deslindadas a escala de detalle y semidetalle
<b>Modificaciones/Observaciones:</b>
<b>Sujeto informante:</b> Consejería de Medio Ambiente y Ordenación del Territorio
<b>Modificaciones/Observaciones:</b>
<b>Variables y atributos objeto de estudio:</b> Vías pecuarias de Andalucía
<b>Modificaciones/Observaciones:</b>

#### TRABAJOS PREVISTOS EN 2018

Fase	Descripción tarea	Periodicidad	Desagregación territorial	Fecha realización	Fecha referencia datos
Estudios previos y diseño					
Recogida y grabación de información	Recogida de información	Anual	Lineal	Sem1/2018	2017
Tratamiento de datos y control de calidad	Tratamiento de datos	Anual	Provincial	Sem1/2018	2017
Obtención y difusión de resultados	Difusión de resultados	Anual	Provincial	Dic/2018	2017
Otros					

#### TRABAJOS EJECUTADOS EN 2018

Fase	Descripción tarea	Periodicidad	Desagregación territorial	Fecha realización	Fecha referencia datos
Estudios previos y diseño					
Recogida y grabación de información	Recogida de información	Anual	Lineal	Sem1/2018	2017
Tratamiento de datos y control de calidad	Tratamiento de datos	Anual	Provincial	Sem1/2018	2017
Obtención y difusión de resultados	Difusión de resultados	Anual	Provincial	Dic/2018	2017
Otros					

**RESULTADOS PREVISTOS**

**Variables y atributos a difundir:** Tipología y longitud de vías pecuarias clasificadas hasta la fecha, número de vías pecuarias deslindadas hasta la fecha, y longitud de vías pecuarias deslindadas durante el año

**Modificaciones/Observaciones:**

**PRODUCTOS DE DIFUSIÓN EN 2018****MODIFICACIONES/OBSERVACIONES**

<b>Denominación de Producto:</b> Medio ambiente en Andalucía. Informe Anual	Visor de Estadísticas Medioambientales. Apdo 09.03
<b>Tipo de Producto:</b> Tablas, Gráficos, Mapas, Informes, Fotos y Otros	Tablas y Gráficos
<b>Url:</b> <a href="http://www.juntadeandalucia.es/medioambiente/vem/?c=Menu/tema/438">http://www.juntadeandalucia.es/medioambiente/vem/?c=Menu/tema/438</a>	
<b>Canal o Medio de difusión:</b> Internet y Publicación impresa	Internet
<b>Periodicidad del Producto de difusión:</b> Anual	Anual
<b>Desagregación Territorial de resultados:</b> Provincial	Provincial

<b>Denominación de Producto:</b> Estadística del Registro de vías pecuarias de Andalucía	
<b>Tipo de Producto:</b> Tablas y Gráficos	
<b>Url:</b> <a href="http://lajunta.es/16bu8">http://lajunta.es/16bu8</a>	
<b>Canal o Medio de difusión:</b> Internet	
<b>Periodicidad del Producto de difusión:</b> Anual	
<b>Desagregación Territorial de resultados:</b> Provincial	

**Denominación de otros productos:**

**Modificaciones/Observaciones:**

**USO Y UTILIZACIÓN DE RESULTADOS**

Perfil de Usuarios	
Solicitudes de datos	
Accesos en Web	
Impacto en medios	
Referencias técnicas	
Normas y planes	

**COSTE MÁXIMO ESTIMADO EN 2018****COSTE ECONÓMICO REAL EN 2018**

<b>Coste:</b> No genera coste externo	No ha generado coste externo
---------------------------------------	------------------------------

<b>NIVEL DE EJECUCIÓN DE LA ACTIVIDAD</b>	<b>Total</b>	<b>X</b>	<b>Parcial</b>		<b>Nulo</b>	
Motivos del nivel de ejecución en caso de Parcial o Nulo:						



Evaluación PECA 2018	Medio Ambiente en Andalucía. Informe anual	10.00.01
-------------------------	--------------------------------------------	----------

<b>Tipo actividad:</b> Estadística y Cartográfica	<b>Organismo responsable:</b> Consejería de Medio Ambiente y Ordenación del Territorio	<b>Tema:</b> 10. Ecosistemas, recursos naturales y medio ambiente
<b>Etapas de desarrollo:</b> Operación	<b>Objeto:</b> Difusión	<b>Subtema:</b>
<b>Tipo de recogida:</b> Recopilación o Síntesis		<b>Cumplimiento ejes:</b> Cohesión, Sostenibilidad, Género y Políticas Públicas

<b>Objetivo:</b> Ofrecer información sobre la situación e iniciativas más significativas de los distintos sectores que componen la realidad medioambiental de Andalucía, obtenidos durante el año vencido y enmarcados en un contexto internacional. Esta información se integra en un único producto que pretende servir como documento de consulta para toda la población usuaria
<b>Modificaciones/Observaciones:</b>
<b>Sujeto informante:</b> Consejería de Medio Ambiente y Ordenación del Territorio y diversos organismos productores de información medioambiental
<b>Modificaciones/Observaciones:</b>
<b>Variables y atributos objeto de estudio:</b> El medio ambiente andaluz a partir del conocimiento de los principales aspectos medioambientales y características económicas, demográficas y sociales de los territorios que componen la Comunidad Autónoma andaluza
<b>Modificaciones/Observaciones:</b>

#### TRABAJOS PREVISTOS EN 2018

Fase	Descripción tarea	Periodicidad	Desagregación territorial	Fecha realización	Fecha referencia datos
Estudios previos y diseño					
Recogida y grabación de información	Recogida de la información	Anual	Multiterritorial	Sem1/2018	2017
Tratamiento de datos y control de calidad	Tratamiento de datos	Anual	Multiterritorial	Mar-Nov/2018	2017
Obtención y difusión de resultados	Difusión de los resultados	Anual	Multiterritorial	Dic/2018	2017
Otros					

#### TRABAJOS EJECUTADOS EN 2018

Fase	Descripción tarea	Periodicidad	Desagregación territorial	Fecha realización	Fecha referencia datos
Estudios previos y diseño					
Recogida y grabación de información	Recogida de la información	Anual	Multiterritorial	Sem1/2018	2017
Tratamiento de datos y control de calidad	Tratamiento de datos	Anual	Multiterritorial	Mar-Nov/2018	2017
Obtención y difusión de resultados	Difusión de los resultados	Anual	Multiterritorial	Dic/2018	2017
Otros					

**RESULTADOS PREVISTOS**

Variables y atributos a difundir: Principales aspectos medioambientales y características económicas, demográficas y sociales de los territorios que componen la Comunidad Autónoma andaluza

Modificaciones/Observaciones:

**PRODUCTOS DE DIFUSIÓN EN 2018****MODIFICACIONES/OBSERVACIONES**

Denominación de Producto: Medio Ambiente en Andalucía. Informe Anual	
Tipo de Producto: Tablas, Gráficos, Mapas, Informes, Fotos y Otros	
Url: <a href="http://lajunta.es/15t1y">http://lajunta.es/15t1y</a>	
Canal o Medio de difusión: Internet y Publicación impresa	
Periodicidad del Producto de difusión: Anual	
Desagregación Territorial de resultados: Multiterritorial	

Denominación de Producto:	
Tipo de Producto:	
Url:	
Canal o Medio de difusión:	
Periodicidad del Producto de difusión:	
Desagregación Territorial de resultados:	

Denominación de otros productos:

Modificaciones/Observaciones:

**USO Y UTILIZACIÓN DE RESULTADOS**

Perfil de Usuarios	
Solicitudes de datos	
Accesos en Web	
Impacto en medios	
Referencias técnicas	
Normas y planes	

**COSTE MÁXIMO ESTIMADO EN 2018****COSTE ECONÓMICO REAL EN 2018**

Coste: 85.000,00€	49.145,00€
-------------------	------------

NIVEL DE EJECUCIÓN DE LA ACTIVIDAD	Total	X	Parcial		Nulo	
Motivos del nivel de ejecución en caso de Parcial o Nulo:						

Evaluación PECA 2018	Datos básicos. Medio Ambiente. Andalucía	10.00.02
-------------------------	------------------------------------------	----------

<b>Tipo actividad:</b> Estadística y Cartográfica	<b>Organismo responsable:</b> Consejería de Medio Ambiente y Ordenación del Territorio	<b>Tema:</b> 10. Ecosistemas, recursos naturales y medio ambiente
<b>Etapas de desarrollo:</b> Operación	<b>Objeto:</b> Difusión	<b>Subtema:</b>
<b>Tipo de recogida:</b> Recopilación o Síntesis		<b>Cumplimiento ejes:</b>

<b>Objetivo:</b> Ofrecer información estadística de base sobre diferentes sectores medioambientales de Andalucía que permita, a partir de una selección actualizada de datos básicos, obtener una visión sintética de situación del medio ambiente en Andalucía
<b>Modificaciones/Observaciones:</b>
<b>Sujeto informante:</b> Consejería de Medio Ambiente y Ordenación del Territorio y diversos organismos productores de información medioambiental
<b>Modificaciones/Observaciones:</b>
<b>Variables y atributos objeto de estudio:</b> Diversos caracteres medioambientales de Andalucía
<b>Modificaciones/Observaciones:</b>

#### TRABAJOS PREVISTOS EN 2018

Fase	Descripción tarea	Periodicidad	Desagregación territorial	Fecha realización	Fecha referencia datos
Estudios previos y diseño					
Recogida y grabación de información	Recogida de la información	Irregular	Multiterritorial	Sem1/2018	2017
Tratamiento de datos y control de calidad	Tratamiento de datos	Irregular	Multiterritorial	Sem1/2018	2017
Obtención y difusión de resultados	Difusión de resultados	Irregular	Multiterritorial	Dic/2018	2017
Otros					

#### TRABAJOS EJECUTADOS EN 2018

Fase	Descripción tarea	Periodicidad	Desagregación territorial	Fecha realización	Fecha referencia datos
Estudios previos y diseño					
Recogida y grabación de información					
Tratamiento de datos y control de calidad					
Obtención y difusión de resultados					
Otros					

**RESULTADOS PREVISTOS**

**Variables y atributos a difundir:** Recursos naturales, espacios naturales, gestión del medio natural, sistema productivo, prevención ambiental, calidad ambiental, medio ambiente urbano, percepción social, educación y voluntariado ambiental, planificación, presupuestos y normativa, estructura e indicadores ambientales

**Modificaciones/Observaciones:**

**PRODUCTOS DE DIFUSIÓN EN 2018****MODIFICACIONES/OBSERVACIONES**

<b>Denominación de Producto:</b> Medio Ambiente en Andalucía. Datos Básicos	
<b>Tipo de Producto:</b> Informes	
<b>Url:</b>	
<b>Canal o Medio de difusión:</b> Internet Publicación impresa	
<b>Periodicidad del Producto de difusión:</b> Irregular	
<b>Desagregación Territorial de resultados:</b> Multiterritorial	

<b>Denominación de Producto:</b>	
<b>Tipo de Producto:</b>	
<b>Url:</b>	
<b>Canal o Medio de difusión:</b>	
<b>Periodicidad del Producto de difusión:</b>	
<b>Desagregación Territorial de resultados:</b>	

**Denominación de otros productos:**

**Modificaciones/Observaciones:**

**USO Y UTILIZACIÓN DE RESULTADOS**

<b>Perfil de Usuarios</b>	
<b>Solicitudes de datos</b>	
<b>Accesos en Web</b>	
<b>Impacto en medios</b>	
<b>Referencias técnicas</b>	
<b>Normas y planes</b>	

**COSTE MÁXIMO ESTIMADO EN 2018****COSTE ECONÓMICO REAL EN 2018**

**Coste:** 15.000,00€

No ha generado coste externo

**NIVEL DE EJECUCIÓN DE LA ACTIVIDAD**

**Total**

**Parcial**

**Nulo**

**X**

Motivos del nivel de ejecución en caso de Parcial o Nulo:

Demora en la ejecución

Evaluación PECA 2018	Ecobarómetro de Andalucía	10.00.04
-------------------------	---------------------------	----------

<b>Tipo actividad:</b> Estadística	<b>Organismo responsable:</b> Consejería de Medio Ambiente y Ordenación del Territorio	<b>Tema:</b> 10. Ecosistemas, recursos naturales y medio ambiente
<b>Etapas de desarrollo:</b> Operación	<b>Objeto:</b> Producción	<b>Subtema:</b>
<b>Tipo de recogida:</b> Observación directa		<b>Cumplimiento ejes:</b>

<b>Objetivo:</b> Analizar cómo evolucionan la percepción, las actitudes y los comportamientos de los andaluces en materia de medio ambiente, así como evaluar las políticas ambientales y el papel jugado por los diferentes actores sociales en Andalucía en relación a la promoción de la sostenibilidad y la conservación de los recursos naturales
<b>Modificaciones/Observaciones:</b>
<b>Sujeto informante:</b> Población andaluza
<b>Modificaciones/Observaciones:</b>
<b>Variables y atributos objeto de estudio:</b> Conciencia ambiental de los andaluces a través de sus diferentes dimensiones (afectiva, cognitiva, conativa y activa o conductual)
<b>Modificaciones/Observaciones:</b>

#### TRABAJOS PREVISTOS EN 2018

Fase	Descripción tarea	Periodicidad	Desagregación territorial	Fecha realización	Fecha referencia datos
Estudios previos y diseño					
Recogida y grabación de información	Revisión de cuestionario. Trabajo de campo	Otra	Puntual	Abr/2018	2018
Tratamiento de datos y control de calidad	Grabación. Depuración del fichero. Tabulaciones	Otra	Puntual	Jun/2018	2018
Obtención y difusión de resultados	Explotación estadística y difusión de los resultados	Otra	Provincial	Dic/2018	2018
Otros					

#### TRABAJOS EJECUTADOS EN 2018

Fase	Descripción tarea	Periodicidad	Desagregación territorial	Fecha realización	Fecha referencia datos
Estudios previos y diseño					
Recogida y grabación de información	Revisión de cuestionario. Trabajo de campo	Otra	Puntual	Sep/2018	2018
Tratamiento de datos y control de calidad					
Obtención y difusión de resultados					
Otros					

**RESULTADOS PREVISTOS**

Variables y atributos a difundir: Sensibilidad ambiental, grado de información ambiental, conocimiento de temas ambientales y valoración de las políticas ambientales
-----------------------------------------------------------------------------------------------------------------------------------------------------------------------

Modificaciones/Observaciones:
-------------------------------

**PRODUCTOS DE DIFUSIÓN EN 2018****MODIFICACIONES/OBSERVACIONES**

Denominación de Producto: Ecoarómetro de Andalucía	
Tipo de Producto: Tablas, Gráficos, Mapas e Informes	
Url:	
Canal o Medio de difusión: Internet	
Periodicidad del Producto de difusión: Otra	
Desagregación Territorial de resultados: Provincial	

Denominación de Producto: Medio Ambiente en Andalucía. Informe Anual	
Tipo de Producto: Tablas, Gráficos, Mapas, Informes, Fotos, Servicios y Otros	
Url:	
Canal o Medio de difusión: Internet Publicación impresa	
Periodicidad del Producto de difusión: Anual	
Desagregación Territorial de resultados: Provincial	

Denominación de otros productos:
----------------------------------

Modificaciones/Observaciones:
-------------------------------

**USO Y UTILIZACIÓN DE RESULTADOS**

Perfil de Usuarios	
Solicitudes de datos	
Accesos en Web	
Impacto en medios	
Referencias técnicas	
Normas y planes	

**COSTE MÁXIMO ESTIMADO EN 2018****COSTE ECONÓMICO REAL EN 2018**

Coste: 120.000,00€	60.000,00€
--------------------	------------

NIVEL DE EJECUCIÓN DE LA ACTIVIDAD	Total	Parcial	X	Nulo
Motivos del nivel de ejecución en caso de Parcial o Nulo:	Pendiente del tratamiento de datos			

Evaluación PECA 2018	Nodo de Medio Ambiente en la IDEAndalucía	10.00.06
-------------------------	-------------------------------------------	----------

<b>Tipo actividad:</b> Cartográfica	<b>Organismo responsable:</b> Consejería de Medio Ambiente y Ordenación del Territorio	<b>Tema:</b> 10. Ecosistemas, recursos naturales y medio ambiente
<b>Etapas de desarrollo:</b> Operación	<b>Objeto:</b> Difusión	<b>Subtema:</b>
<b>Tipo de recogida:</b> Recopilación o Síntesis		<b>Cumplimiento ejes:</b> Cohesión, Sostenibilidad y Políticas Públicas

<b>Objetivo:</b> Nodo sectorial, referido a la información ambiental, accesible e integrado en las diversas infraestructuras de Datos Espaciales de ámbito autonómico, nacional e internacional en el marco de la directiva Inspire
<b>Modificaciones/Observaciones:</b>
<b>Sujeto informante:</b> Consejería de Medio Ambiente y Ordenación del Territorio
<b>Modificaciones/Observaciones:</b>
<b>Variables y atributos objeto de estudio:</b> Servicios de mapas que cumplen estándares OGC (Open Geospatial Consortium) que aporta información sobre el estado del medio ambiente y los recursos naturales de la Comunidad Autónoma de Andalucía
<b>Modificaciones/Observaciones:</b>

#### TRABAJOS PREVISTOS EN 2018

Fase	Descripción tarea	Periodicidad	Desagregación territorial	Fecha realización	Fecha referencia datos
Estudios previos y diseño	Configuración de servidores, servicios y datos	Continua	Multiterritorial	2018	2018 y anteriores
Recogida y grabación de información	Adaptación y normalización de la información	Continua	Multiterritorial	2018	2018 y anteriores
Tratamiento de datos y control de calidad	Servidores estándares y pruebas de rendimiento	Continua	Multiterritorial	2018	2018 y anteriores
Obtención y difusión de resultados	Presentación si procede, de los nuevos servicios	Continua	Multiterritorial	2018	2018 y anteriores
Otros					

#### TRABAJOS EJECUTADOS EN 2018

Fase	Descripción tarea	Periodicidad	Desagregación territorial	Fecha realización	Fecha referencia datos
Estudios previos y diseño	Configuración de servidores, servicios y datos	Continua	Multiterritorial	2018	2018 y anteriores
Recogida y grabación de información	Adaptación y normalización de la información	Continua	Multiterritorial	2018	2018 y anteriores
Tratamiento de datos y control de calidad	Servidores estándares y pruebas de rendimiento	Continua	Multiterritorial	2018	2018 y anteriores
Obtención y difusión de resultados	Presentación si procede, de los nuevos servicios	Continua	Multiterritorial	2018	2018 y anteriores
Otros					

**RESULTADOS PREVISTOS**

<b>Variables y atributos a difundir:</b> Información sobre el estado del medio ambiente y los recursos naturales de la Comunidad Autónoma de Andalucía
--------------------------------------------------------------------------------------------------------------------------------------------------------

<b>Modificaciones/Observaciones:</b>
--------------------------------------

**PRODUCTOS DE DIFUSIÓN EN 2018****MODIFICACIONES/OBSERVACIONES**

<b>Denominación de Producto:</b> Nodo de la Red de Información Ambiental de Andalucía (REDIAM) en la IDEAndalucía	
<b>Tipo de Producto:</b> Datos espaciales	
<b>Url:</b> <a href="http://www.ideandalucia.es/portal/nodos/rediam">http://www.ideandalucia.es/portal/nodos/rediam</a>	
<b>Canal o Medio de difusión:</b> Internet	
<b>Periodicidad del Producto de difusión:</b> Continua	
<b>Desagregación Territorial de resultados:</b> Multiterritorial	

<b>Denominación de Producto:</b>	
<b>Tipo de Producto:</b>	
<b>Url:</b>	
<b>Canal o Medio de difusión:</b>	
<b>Periodicidad del Producto de difusión:</b>	
<b>Desagregación Territorial de resultados:</b>	

<b>Denominación de otros productos:</b>
-----------------------------------------

<b>Modificaciones/Observaciones:</b>
--------------------------------------

**USO Y UTILIZACIÓN DE RESULTADOS**

<b>Perfil de Usuarios</b>	
<b>Solicitudes de datos</b>	
<b>Accesos en Web</b>	
<b>Impacto en medios</b>	
<b>Referencias técnicas</b>	
<b>Normas y planes</b>	

**COSTE MÁXIMO ESTIMADO EN 2018****COSTE ECONÓMICO REAL EN 2018**

<b>Coste:</b> No genera coste externo	No ha generado coste externo
---------------------------------------	------------------------------

<b>NIVEL DE EJECUCIÓN DE LA ACTIVIDAD</b>	<b>Total</b>	<b>X</b>	<b>Parcial</b>		<b>Nulo</b>	
Motivos del nivel de ejecución en caso de Parcial o Nulo:						



Evaluación PECA 2018	Zonas húmedas de Andalucía	10.01.01
-------------------------	----------------------------	----------

<b>Tipo actividad:</b> Estadística y Cartográfica	<b>Organismo responsable:</b> Consejería de Medio Ambiente y Ordenación del Territorio	<b>Tema:</b> 10. Ecosistemas, recursos naturales y medio ambiente
<b>Etapas de desarrollo:</b> Operación	<b>Objeto:</b> Producción	<b>Subtema:</b> 10.01 Aguas y litoral
<b>Tipo de recogida:</b> Observación directa y Fuente administrativa	<b>Cumplimiento ejes:</b> Cohesión y Políticas Públicas	

<b>Objetivo:</b> Obtener una caracterización físico-química, hidrológica y biológica de las zonas húmedas andaluzas
<b>Modificaciones/Observaciones:</b>
<b>Sujeto informante:</b> Consejería de Medio Ambiente y Ordenación del Territorio
<b>Modificaciones/Observaciones:</b>
<b>Variables y atributos objeto de estudio:</b> Humedales de Andalucía: características y procesos o funciones geomorfológicas, bioquímicas y ecológicas
<b>Modificaciones/Observaciones:</b>

#### TRABAJOS PREVISTOS EN 2018

Fase	Descripción tarea	Periodicidad	Desagregación territorial	Fecha realización	Fecha referencia datos
Estudios previos y diseño					
Recogida y grabación de información	Recogida de información	Anual	Superficial	Sem1/2018	2017
Tratamiento de datos y control de calidad	Tratamiento de datos	Anual	Superficial	Sem1/2018	2017
Obtención y difusión de resultados	Difusión de resultados	Continua Anual	Superficial	2018 Dic/2018	2017
Otros					

#### TRABAJOS EJECUTADOS EN 2018

Fase	Descripción tarea	Periodicidad	Desagregación territorial	Fecha realización	Fecha referencia datos
Estudios previos y diseño					
Recogida y grabación de información	Recogida de información	Anual	Superficial	Sem1/2018	2017
Tratamiento de datos y control de calidad	Tratamiento de datos	Anual	Superficial	Sem1/2018	2017
Obtención y difusión de resultados	Difusión de resultados	Continua Anual	Superficial	2018 Dic/2018	2017
Otros					

**RESULTADOS PREVISTOS**

**Variables y atributos a difundir:** Superficie de los humedales incluidos en la lista RAMSAR en Andalucía, parámetros físico-químicos del agua en los humedales y caracterización hidrogeológica de los humedales

**Modificaciones/Observaciones:**

**PRODUCTOS DE DIFUSIÓN EN 2018****MODIFICACIONES/OBSERVACIONES**

<b>Denominación de Producto:</b> Medio Ambiente en Andalucía. Informe Anual	
<b>Tipo de Producto:</b> Tablas, Gráficos, Mapas, Informes, Fotos y Otros	
<b>Url:</b> <a href="http://lajunta.es/15t1y">http://lajunta.es/15t1y</a>	
<b>Canal o Medio de difusión:</b> Internet y Publicación impresa	
<b>Periodicidad del Producto de difusión:</b> Anual	
<b>Desagregación Territorial de resultados:</b> Superficial	

<b>Denominación de Producto:</b> Red de Información Ambiental de Andalucía	
<b>Tipo de Producto:</b> Tablas, Servicios y Datos espaciales	
<b>Url:</b> <a href="http://lajunta.es/15ykm">http://lajunta.es/15ykm</a>	
<b>Canal o Medio de difusión:</b> Internet	
<b>Periodicidad del Producto de difusión:</b> Continua	
<b>Desagregación Territorial de resultados:</b> Superficial	

**Denominación de otros productos:**

**Modificaciones/Observaciones:**

**USO Y UTILIZACIÓN DE RESULTADOS**

<b>Perfil de Usuarios</b>	
<b>Solicitudes de datos</b>	
<b>Accesos en Web</b>	
<b>Impacto en medios</b>	
<b>Referencias técnicas</b>	
<b>Normas y planes</b>	

**COSTE MÁXIMO ESTIMADO EN 2018****COSTE ECONÓMICO REAL EN 2018**

<b>Coste:</b> No genera coste externo	No ha generado coste externo
---------------------------------------	------------------------------

<b>NIVEL DE EJECUCIÓN DE LA ACTIVIDAD</b>	<b>Total</b>	<b>X</b>	<b>Parcial</b>		<b>Nulo</b>	
Motivos del nivel de ejecución en caso de Parcial o Nulo:						

Evaluación PECA 2018	Estadística básica de las infraestructuras hidráulicas en Andalucía	10.01.02
-------------------------	---------------------------------------------------------------------	----------

<b>Tipo actividad:</b> Estadística	<b>Organismo responsable:</b> Consejería de Medio Ambiente y Ordenación del Territorio	<b>Tema:</b> 10. Ecosistemas, recursos naturales y medio ambiente
<b>Etapas de desarrollo:</b> Operación	<b>Objeto:</b> Producción	<b>Subtema:</b> 10.01 Aguas y litoral
<b>Tipo de recogida:</b> Fuente administrativa		<b>Cumplimiento ejes:</b> Cohesión, Sostenibilidad y Políticas Públicas

<b>Objetivo:</b> Obtener información sobre la situación de todas aquellas infraestructuras hidráulicas y actuaciones públicas realizadas por las distintas entidades competentes en la gestión del agua en materia de abastecimiento, saneamiento, defensa, encauzamiento y regulación, así como conocer la incidencia territorial de estas actuaciones en la Comunidad Autónoma
<b>Modificaciones/Observaciones:</b>
<b>Sujeto informante:</b> Consejería de Medio Ambiente y Ordenación del Territorio y Confederación Hidrográfica del Guadalquivir
<b>Modificaciones/Observaciones:</b>
<b>Variables y atributos objeto de estudio:</b> Todas las infraestructuras hidráulicas existentes y las actuaciones realizadas que estén dirigidas a la realización de obras nuevas, acondicionamiento, conservación y reparación de éstas en Andalucía
<b>Modificaciones/Observaciones:</b>

#### TRABAJOS PREVISTOS EN 2018

Fase	Descripción tarea	Periodicidad	Desagregación territorial	Fecha realización	Fecha referencia datos
Estudios previos y diseño					
Recogida y grabación de información	Recogida de información	Anual	Municipal	Sem1/2018	2017
Tratamiento de datos y control de calidad	Tratamiento de datos	Anual	Municipal	Sem1/2018	2017
Obtención y difusión de resultados	Difusión de resultados	Anual	Supramunicipal	Dic/2018	2017
Otros					

#### TRABAJOS EJECUTADOS EN 2018

Fase	Descripción tarea	Periodicidad	Desagregación territorial	Fecha realización	Fecha referencia datos
Estudios previos y diseño					
Recogida y grabación de información	Recogida de información	Anual	Municipal	Sem1/2018	2017
Tratamiento de datos y control de calidad	Tratamiento de datos	Anual	Municipal	Sem1/2018	2017
Obtención y difusión de resultados	Difusión de resultados	Anual	Supramunicipal	Dic/2018	2017
Otros					

**RESULTADOS PREVISTOS**

Variables y atributos a difundir: Volumen del agua embalsada, estado de la depuración de las aguas residuales urbanas y ejecución de infraestructuras

Modificaciones/Observaciones:

**PRODUCTOS DE DIFUSIÓN EN 2018****MODIFICACIONES/OBSERVACIONES**

Denominación de Producto: Medio Ambiente en Andalucía. Informe Anual	
Tipo de Producto: Tablas, Gráficos, Mapas, Informes, Fotos y Otros	
Url: <a href="http://lajunta.es/15t1y">http://lajunta.es/15t1y</a>	
Canal o Medio de difusión: Internet y Publicación impresa	
Periodicidad del Producto de difusión: Anual	
Desagregación Territorial de resultados: Supramunicipal	

Denominación de Producto: Estadística básica de las infraestructuras hidráulicas en Andalucía	
Tipo de Producto: Tablas	
Url: <a href="http://lajunta.es/16ch9">http://lajunta.es/16ch9</a>	
Canal o Medio de difusión: Internet	
Periodicidad del Producto de difusión: Anual	
Desagregación Territorial de resultados: Supramunicipal	

Denominación de otros productos:

Modificaciones/Observaciones: Visor de Estadísticas Medioambientales. Apdo 2.01

**USO Y UTILIZACIÓN DE RESULTADOS**

Perfil de Usuarios	
Solicitudes de datos	
Accesos en Web	
Impacto en medios	
Referencias técnicas	
Normas y planes	

**COSTE MÁXIMO ESTIMADO EN 2018****COSTE ECONÓMICO REAL EN 2018**

Coste: No genera coste externo

No ha generado coste externo

NIVEL DE EJECUCIÓN DE LA ACTIVIDAD	Total	X	Parcial		Nulo	
Motivos del nivel de ejecución en caso de Parcial o Nulo:						

Evaluación PECA 2018	Cartografía del sistema hidrológico y los recursos hídricos en Andalucía	10.01.03
-------------------------	--------------------------------------------------------------------------	----------

<b>Tipo actividad:</b> Cartográfica	<b>Organismo responsable:</b> Consejería de Medio Ambiente y Ordenación del Territorio	<b>Tema:</b> 10. Ecosistemas, recursos naturales y medio ambiente
<b>Etapas de desarrollo:</b> Operación	<b>Objeto:</b> Producción	<b>Subtema:</b> 10.01 Aguas y litoral
<b>Tipo de recogida:</b> Explotación de información estadística o cartográfica	<b>Cumplimiento ejes:</b> Cohesión, Sostenibilidad y Políticas Públicas	

<b>Objetivo:</b> Disponer de un sistema de información que almacene, gestione y analice las bases de datos espaciales y temáticas relativas al agua de gran utilidad para la planificación y gestión de abastecimientos, saneamientos, regulación, usos, prevención de desastres y defensa del medio
<b>Modificaciones/Observaciones:</b>
<b>Sujeto informante:</b> Consejería de Medio Ambiente y Ordenación del Territorio
<b>Modificaciones/Observaciones:</b>
<b>Variables y atributos objeto de estudio:</b> Aguas subterráneas y superficiales, balsas, riberas, humedales e infraestructuras hidráulicas
<b>Modificaciones/Observaciones:</b>

#### TRABAJOS PREVISTOS EN 2018

Fase	Descripción tarea	Periodicidad	Desagregación territorial	Fecha realización	Fecha referencia datos
Estudios previos y diseño					
Recogida y grabación de información	Recogida de información	Continua	Multiterritorial	2018	2018 y anteriores
Tratamiento de datos y control de calidad	tratamiento de datos	Continua	Multiterritorial	2018	2018 y anteriores
Obtención y difusión de resultados	Difusión de resultados	Continua	Multiterritorial	2018	2018 y anteriores
Otros					

#### TRABAJOS EJECUTADOS EN 2018

Fase	Descripción tarea	Periodicidad	Desagregación territorial	Fecha realización	Fecha referencia datos
Estudios previos y diseño					
Recogida y grabación de información	Recogida de información	Continua	Multiterritorial	2018	2018 y anteriores
Tratamiento de datos y control de calidad	tratamiento de datos	Continua	Multiterritorial	2018	2018 y anteriores
Obtención y difusión de resultados	Difusión de resultados	Continua	Multiterritorial	2018	2018 y anteriores
Otros					

**RESULTADOS PREVISTOS**

Variables y atributos a difundir: Pluviometría, nivel piezométrico de los acuíferos y caudales fluyentes, volumen de agua embalsada, humedales, calidad de las aguas, inundabilidad, recursos hidrológicos, vulnerabilidad de acuíferos, permeabilidad

Modificaciones/Observaciones:

**PRODUCTOS DE DIFUSIÓN EN 2018****MODIFICACIONES/OBSERVACIONES**

Denominación de Producto: Datos en tiempo real: embalses y precipitaciones	
Tipo de Producto: Tablas y Mapas	
Url: <a href="http://lajunta.es/15ykw">http://lajunta.es/15ykw</a>	
Canal o Medio de difusión: Internet	
Periodicidad del Producto de difusión: Continua	
Desagregación Territorial de resultados: Puntual	

Denominación de Producto: Subsistema Agua (Canal REDIAM)	
Tipo de Producto: Datos espaciales	
Url: <a href="http://lajunta.es/14yc2">http://lajunta.es/14yc2</a>	
Canal o Medio de difusión: Internet	
Periodicidad del Producto de difusión: Continua	
Desagregación Territorial de resultados: Multiterritorial	

Denominación de otros productos:

Modificaciones/Observaciones:

**USO Y UTILIZACIÓN DE RESULTADOS**

Perfil de Usuarios	
Solicitudes de datos	
Accesos en Web	
Impacto en medios	
Referencias técnicas	
Normas y planes	

**COSTE MÁXIMO ESTIMADO EN 2018****COSTE ECONÓMICO REAL EN 2018**

Coste: No genera coste externo	No ha generado coste externo
--------------------------------	------------------------------

<b>NIVEL DE EJECUCIÓN DE LA ACTIVIDAD</b>	<b>Total</b>	<b>X</b>	<b>Parcial</b>		<b>Nulo</b>	
Motivos del nivel de ejecución en caso de Parcial o Nulo:						

Evaluación PECA 2018	Cartografía del litoral y medio marino andaluz	10.01.04
-------------------------	------------------------------------------------	----------

<b>Tipo actividad:</b> Cartográfica	<b>Organismo responsable:</b> Consejería de Medio Ambiente y Ordenación del Territorio	<b>Tema:</b> 10. Ecosistemas, recursos naturales y medio ambiente
<b>Etapas de desarrollo:</b> Operación	<b>Objeto:</b> Producción	<b>Subtema:</b> 10.01 Aguas y litoral
<b>Tipo de recogida:</b> Explotación de información estadística o cartográfica	<b>Cumplimiento ejes:</b> Cohesión y Políticas Públicas	

<b>Objetivo:</b> Integración y homogeneización de toda la información ambiental relativa al ámbito costero y litoral de Andalucía (clima, biodiversidad, hidrodinámica, fisiografía, paisaje, etc.)
<b>Modificaciones/Observaciones:</b>
<b>Sujeto informante:</b> Consejería de Medio Ambiente y Ordenación del Territorio
<b>Modificaciones/Observaciones:</b>
<b>Variables y atributos objeto de estudio:</b> Unidades fisiográficas del litoral, nivel del mar, oleajes, calidad de las aguas, límites jurisdiccionales marítimos y erosión costera
<b>Modificaciones/Observaciones:</b>

#### TRABAJOS PREVISTOS EN 2018

Fase	Descripción tarea	Periodicidad	Desagregación territorial	Fecha realización	Fecha referencia datos
Estudios previos y diseño	Se continua con el desarrollo del visor web del litoral	Continua	Multiterritorial	2018	2018 y anteriores
Recogida y grabación de información	Recogida de información	Continua	Multiterritorial	2018	2018 y anteriores
Tratamiento de datos y control de calidad	Estudiar la posibilidad de llevar a cabo una explotación de datos demográficos y urbanísticos en el litoral, en colaboración con la Universidad de Sevilla. (no fue posible abordarla en 2017)	Anual	Multiterritorial	2018	2018 y anteriores
Obtención y difusión de resultados	Difusión de resultados	Continua	Multiterritorial	2018	2018 y anteriores
Otros					

#### TRABAJOS EJECUTADOS EN 2018

Fase	Descripción tarea	Periodicidad	Desagregación territorial	Fecha realización	Fecha referencia datos
Estudios previos y diseño	Se continua con el desarrollo del visor web del litoral	Continua	Multiterritorial	2018	2018 y anteriores
Recogida y grabación de información	Recogida de información	Continua	Multiterritorial	2018	2018 y anteriores
Tratamiento de datos y control de calidad	Estudiar la posibilidad de llevar a cabo una explotación de datos demográficos y urbanísticos en el litoral, en colaboración con la Universidad de Sevilla. (no fue posible abordarla en 2017)	Anual	Multiterritorial	2018	2018 y anteriores
Obtención y difusión de resultados	Difusión de resultados	Continua	Multiterritorial	2018	2018 y anteriores
Otros					

**RESULTADOS PREVISTOS**

**Variables y atributos a difundir:** Tasa de erosión costera, índice de vulnerabilidad costera al cambio climático, calidad de las aguas litorales, corrientes marinas, salinidad, temperatura del mar, afloramientos, sedimentos, fauna marina, especies exóticas, tráfico marítimo, transparencia del agua

**Modificaciones/Observaciones:**

**PRODUCTOS DE DIFUSIÓN EN 2018****MODIFICACIONES/OBSERVACIONES**

<b>Denominación de Producto:</b> Subsistema Litoral y Medio Marino (Canal REDIAM)	
<b>Tipo de Producto:</b> Servicios y Datos espaciales	
<b>Url:</b> <a href="http://lajunta.es/16g4i">http://lajunta.es/16g4i</a>	
<b>Canal o Medio de difusión:</b> Internet	
<b>Periodicidad del Producto de difusión:</b> Continua	
<b>Desagregación Territorial de resultados:</b> Multiterritorial	

<b>Denominación de Producto:</b>	
<b>Tipo de Producto:</b>	
<b>Url:</b>	
<b>Canal o Medio de difusión:</b>	
<b>Periodicidad del Producto de difusión:</b>	
<b>Desagregación Territorial de resultados:</b>	

**Denominación de otros productos:**

**Modificaciones/Observaciones:**

**USO Y UTILIZACIÓN DE RESULTADOS**

<b>Perfil de Usuarios</b>	
<b>Solicitudes de datos</b>	
<b>Accesos en Web</b>	
<b>Impacto en medios</b>	
<b>Referencias técnicas</b>	
<b>Normas y planes</b>	

**COSTE MÁXIMO ESTIMADO EN 2018****COSTE ECONÓMICO REAL EN 2018**

<b>Coste:</b> No genera coste externo	No ha generado coste externo
---------------------------------------	------------------------------

<b>NIVEL DE EJECUCIÓN DE LA ACTIVIDAD</b>	<b>Total</b>	<b>X</b>	<b>Parcial</b>		<b>Nulo</b>	
Motivos del nivel de ejecución en caso de Parcial o Nulo:						



Evaluación PECA 2018	Climatología y meteorología en Andalucía	10.02.05
-------------------------	------------------------------------------	----------

<b>Tipo actividad:</b> Estadística y Cartográfica	<b>Organismo responsable:</b> Consejería de Medio Ambiente y Ordenación del Territorio	<b>Tema:</b> 10. Ecosistemas, recursos naturales y medio ambiente
<b>Etapas de desarrollo:</b> Operación	<b>Objeto:</b> Producción	<b>Subtema:</b> 10.02 Clima
<b>Tipo de recogida:</b> Observación directa y Explotación de información estadística o cartográfica		<b>Cumplimiento ejes:</b> Cohesión y Políticas Públicas

<b>Objetivo:</b> Homogeneizar los datos de las estaciones meteorológicas y ofrecer información fiable sobre los parámetros representativos del medio ambiente en lo relativo al clima en Andalucía
<b>Modificaciones/Observaciones:</b>
<b>Sujeto informante:</b> Consejería de Medio Ambiente y Ordenación del Territorio
<b>Modificaciones/Observaciones:</b>
<b>Variables y atributos objeto de estudio:</b> Parámetros representativos del clima en Andalucía (temperatura, precipitación, etc.)
<b>Modificaciones/Observaciones:</b>

TRABAJOS PREVISTOS EN 2018					
Fase	Descripción tarea	Periodicidad	Desagregación territorial	Fecha realización	Fecha referencia datos
Estudios previos y diseño					
Recogida y grabación de información	Recogida de información	Continua	Puntual	Sem1/2018	2017
Tratamiento de datos y control de calidad	Igual que en 2017, se pretende continuar con los estudios de aerobiología (estudio sobre el polen). Desarrollar una web conjunta sobre clima y meteorología entre CMAyOT y AEMET. Mantenimiento de estaciones meteorológicas. Mejora de procesos de carga de datos en la base de datos de CLIMA. Mejoras de la Red de medición de índice ultravioleta. Actualizar la aplicación ClimaSig. Obtener valores de precipitaciones a partir de imágenes Radar	Anual	Puntual	Sem1/2018	2017
Obtención y difusión de resultados	Difusión de resultados	Continua Anual	Multiterritorial Superficial	2018 Dic/2018	2017
Otros					

TRABAJOS EJECUTADOS EN 2018					
Fase	Descripción tarea	Periodicidad	Desagregación territorial	Fecha realización	Fecha referencia datos
Estudios previos y diseño					
Recogida y grabación de información	Recogida de información	Continua	Puntual	Sem1/2018	2017
Tratamiento de datos y control de calidad	Igual que en 2017, se pretende continuar con los estudios de aerobiología (estudio sobre el polen). Desarrollar una web conjunta sobre clima y meteorología entre CMAOT y AEMET. Mantenimiento de estaciones meteorológicas. Mejora de procesos de carga de datos en la base de datos de CLIMA. Mejoras de la Red de medición de índice ultravioleta. Actualizar la aplicación ClimaSig. Obtener valores de precipitaciones a partir de imágenes Radar	Anual	Puntual	Sem1/2018	2017
Obtención y difusión de resultados	Difusión de resultados	Continua Anual	Multiterritorial Superficial	2018 Dic/2018	2017
Otros					

**RESULTADOS PREVISTOS**

<b>Variables y atributos a difundir:</b> Temperatura, precipitación, humedad, viento, evapotranspiración e intensidad de la sequía
------------------------------------------------------------------------------------------------------------------------------------

<b>Modificaciones/Observaciones:</b>
--------------------------------------

**PRODUCTOS DE DIFUSIÓN EN 2018****MODIFICACIONES/OBSERVACIONES**

<b>Denominación de Producto:</b> Subsistema Clima (Canal REDIAM)	
<b>Tipo de Producto:</b> Tablas, Base de datos, Gráficos, Servicios y Datos espaciales	
<b>Url:</b> <a href="http://lajunta.es/15dwh">http://lajunta.es/15dwh</a>	
<b>Canal o Medio de difusión:</b> Internet	
<b>Periodicidad del Producto de difusión:</b> Continua	
<b>Desagregación Territorial de resultados:</b> Multiterritorial	

<b>Denominación de Producto:</b> Medio Ambiente en Andalucía. Informe Anual	
<b>Tipo de Producto:</b> Tablas, Gráficos, Mapas, Informes, Fotos y Otros	
<b>Url:</b> <a href="http://lajunta.es/15t1y">http://lajunta.es/15t1y</a>	
<b>Canal o Medio de difusión:</b> Internet y Publicación impresa	
<b>Periodicidad del Producto de difusión:</b> Anual	
<b>Desagregación Territorial de resultados:</b> Superficial	

<b>Denominación de otros productos:</b> Estadísticas de climatología en Andalucía
-----------------------------------------------------------------------------------

<b>Modificaciones/Observaciones:</b> Visor de Estadísticas Medioambientales. Apdo 01, Estadística de climatología en Andalucía
--------------------------------------------------------------------------------------------------------------------------------

**USO Y UTILIZACIÓN DE RESULTADOS**

<b>Perfil de Usuarios</b>	
<b>Solicitudes de datos</b>	
<b>Accesos en Web</b>	
<b>Impacto en medios</b>	
<b>Referencias técnicas</b>	
<b>Normas y planes</b>	

**COSTE MÁXIMO ESTIMADO EN 2018****COSTE ECONÓMICO REAL EN 2018**

<b>Coste:</b> No genera coste externo
---------------------------------------

No ha generado coste externo
------------------------------

<b>NIVEL DE EJECUCIÓN DE LA ACTIVIDAD</b>	<b>Total</b>	<b>X</b>	<b>Parcial</b>		<b>Nulo</b>	
Motivos del nivel de ejecución en caso de Parcial o Nulo:						

Evaluación PECA 2018	Estadística de niveles de estrés de la vegetación en Andalucía	10.03.01
-------------------------	----------------------------------------------------------------	----------

<b>Tipo actividad:</b> Estadística	<b>Organismo responsable:</b> Consejería de Medio Ambiente y Ordenación del Territorio	<b>Tema:</b> 10. Ecosistemas, recursos naturales y medio ambiente
<b>Etapas de desarrollo:</b> Operación	<b>Objeto:</b> Producción	<b>Subtema:</b> 10.03 Ecosistemas, biodiversidad, espacios naturales protegidos y espacios forestales
<b>Tipo de recogida:</b> Observación directa		<b>Cumplimiento ejes:</b> Políticas Públicas

<b>Objetivo:</b> Cuantificar la influencia de la sequía sobre el estado fisiológico de la vegetación natural y cultivada en Andalucía
<b>Modificaciones/Observaciones:</b>
<b>Sujeto informante:</b> Consejería de Medio Ambiente y Ordenación del Territorio
<b>Modificaciones/Observaciones:</b>
<b>Variables y atributos objeto de estudio:</b> Estrés hídrico
<b>Modificaciones/Observaciones:</b>

#### TRABAJOS PREVISTOS EN 2018

Fase	Descripción tarea	Periodicidad	Desagregación territorial	Fecha realización	Fecha referencia datos
Estudios previos y diseño					
Recogida y grabación de información	Recogida de información	Anual	Superficial	Sem1/2018	2017
Tratamiento de datos y control de calidad	Tratamiento de datos	Anual	Superficial	Sem1/2018	2017
Obtención y difusión de resultados	Difusión de resultados	Anual	Autonómica	Dic/2018	2017
Otros					

#### TRABAJOS EJECUTADOS EN 2018

Fase	Descripción tarea	Periodicidad	Desagregación territorial	Fecha realización	Fecha referencia datos
Estudios previos y diseño					
Recogida y grabación de información	Recogida de información	Anual	Superficial	Sem1/2018	2017
Tratamiento de datos y control de calidad	Tratamiento de datos	Anual	Superficial	Sem1/2018	2017
Obtención y difusión de resultados	Difusión de resultados	Anual	Autonómica	Dic/2018	2017
Otros					

**RESULTADOS PREVISTOS**

Variables y atributos a difundir: Indicador de estrés hídrico

Modificaciones/Observaciones:

**PRODUCTOS DE DIFUSIÓN EN 2018****MODIFICACIONES/OBSERVACIONES**

Denominación de Producto: Estadísticas de nivel de estrés de la vegetación en Andalucía	
Tipo de Producto: Tablas, Gráficos y Mapas	
Url: <a href="http://lajunta.es/16cib">http://lajunta.es/16cib</a>	
Canal o Medio de difusión: Internet	
Periodicidad del Producto de difusión: Anual	
Desagregación Territorial de resultados: Autonómica	

Denominación de Producto: Medio Ambiente en Andalucía. Informe Anual	Apdo 1.2
Tipo de Producto: Tablas, Gráficos, Mapas, Informes, Fotos y Otros	
Url: <a href="http://lajunta.es/15t1y">http://lajunta.es/15t1y</a>	
Canal o Medio de difusión: Internet y Publicación impresa	
Periodicidad del Producto de difusión: Anual	
Desagregación Territorial de resultados: Autonómica	

Denominación de otros productos:

Modificaciones/Observaciones: Visor de Estadísticas Medioambientales. Apdo 06

**USO Y UTILIZACIÓN DE RESULTADOS**

Perfil de Usuarios	
Solicitudes de datos	
Accesos en Web	
Impacto en medios	
Referencias técnicas	
Normas y planes	

**COSTE MÁXIMO ESTIMADO EN 2018****COSTE ECONÓMICO REAL EN 2018**

Coste: No genera coste externo	No ha generado coste externo
--------------------------------	------------------------------

NIVEL DE EJECUCIÓN DE LA ACTIVIDAD	Total	X	Parcial		Nulo	
Motivos del nivel de ejecución en caso de Parcial o Nulo:						

Evaluación PECA 2018	Estadística de la red de viveros de la Consejería de Medio Ambiente y Ordenación del Territorio	10.03.04
-------------------------	-------------------------------------------------------------------------------------------------	----------

<b>Tipo actividad:</b> Estadística	<b>Organismo responsable:</b> Consejería de Medio Ambiente y Ordenación del Territorio	<b>Tema:</b> 10. Ecosistemas, recursos naturales y medio ambiente
<b>Etapas de desarrollo:</b> Operación	<b>Objeto:</b> Producción	<b>Subtema:</b> 10.03 Ecosistemas, biodiversidad, espacios naturales protegidos y espacios forestales
<b>Tipo de recogida:</b> Fuente administrativa		<b>Cumplimiento ejes:</b> Cohesión y Políticas Públicas

<b>Objetivo:</b> Ofrecer información sobre la producción de plantas forestales producidas en los viveros forestales a cargo de la Consejería de Medio Ambiente y Ordenación del Territorio, así como la estructura de dichos viveros
<b>Modificaciones/Observaciones:</b>
<b>Sujeto informante:</b> Consejería de Medio Ambiente y Ordenación del Territorio
<b>Modificaciones/Observaciones:</b>
<b>Variables y atributos objeto de estudio:</b> Plantas producidas por especies en la Red de viveros de Andalucía
<b>Modificaciones/Observaciones:</b>

#### TRABAJOS PREVISTOS EN 2018

Fase	Descripción tarea	Periodicidad	Desagregación territorial	Fecha realización	Fecha referencia datos
Estudios previos y diseño					
Recogida y grabación de información	Recogida de información	Anual	Puntual	Sem1/2018	2017
Tratamiento de datos y control de calidad	Tratamiento de datos	Anual	Puntual	Sem1/2018	2017
Obtención y difusión de resultados	Difusión de resultados	Anual	Puntual, Autónoma	Dic/2018	2017
Otros					

#### TRABAJOS EJECUTADOS EN 2018

Fase	Descripción tarea	Periodicidad	Desagregación territorial	Fecha realización	Fecha referencia datos
Estudios previos y diseño					
Recogida y grabación de información	Recogida de información	Anual	Puntual	Sem1/2018	2017
Tratamiento de datos y control de calidad	Tratamiento de datos	Anual	Puntual	Sem1/2018	2017
Obtención y difusión de resultados	Difusión de resultados	Anual	Puntual, Autónoma	Dic/2018	2017
Otros					

**RESULTADOS PREVISTOS**

**Variables y atributos a difundir:** Existencias de plantas a principios de campaña, destino de la producción de plantas y número de ejemplares recuperados en la Red de viveros forestales de Andalucía

**Modificaciones/Observaciones:**

**PRODUCTOS DE DIFUSIÓN EN 2018****MODIFICACIONES/OBSERVACIONES**

<b>Denominación de Producto:</b> Medio Ambiente en Andalucía. Informe Anual	Visor de Estadísticas Medioambientales. Apdo 10.05
<b>Tipo de Producto:</b> Tablas, Gráficos, Mapas, Informes, Fotos y Otros	Tablas y Gráficos
<b>Url:</b> <a href="http://www.cma.junta-andalucia.es/medioambiente/vem/?c=Menu/tema/447">http://www.cma.junta-andalucia.es/medioambiente/vem/?c=Menu/tema/447</a>	
<b>Canal o Medio de difusión:</b> Internet y Publicación impresa	Internet
<b>Periodicidad del Producto de difusión:</b> Anual	Anual
<b>Desagregación Territorial de resultados:</b> Puntual y Autonómica	Puntual y Autonómica

<b>Denominación de Producto:</b> Estadísticas de la red de viveros de la CAPMA	Estadísticas de la red de viveros de la Consejería de Medio Ambiente
<b>Tipo de Producto:</b> Tablas y Gráficos	
<b>Url:</b> <a href="http://lajunta.es/16cid">http://lajunta.es/16cid</a>	
<b>Canal o Medio de difusión:</b> Internet	
<b>Periodicidad del Producto de difusión:</b> Anual	
<b>Desagregación Territorial de resultados:</b> Puntual y Autonómica	

**Denominación de otros productos:**

**Modificaciones/Observaciones:**

**USO Y UTILIZACIÓN DE RESULTADOS**

<b>Perfil de Usuarios</b>	
<b>Solicitudes de datos</b>	
<b>Accesos en Web</b>	
<b>Impacto en medios</b>	
<b>Referencias técnicas</b>	
<b>Normas y planes</b>	

**COSTE MÁXIMO ESTIMADO EN 2018****COSTE ECONÓMICO REAL EN 2018**

<b>Coste:</b> No genera coste externo	No ha generado coste externo
---------------------------------------	------------------------------

<b>NIVEL DE EJECUCIÓN DE LA ACTIVIDAD</b>	<b>Total</b>	<b>X</b>	<b>Parcial</b>		<b>Nulo</b>	
Motivos del nivel de ejecución en caso de Parcial o Nulo:						

Evaluación PECA 2018	Estadística del estado fitosanitario de los bosques de Andalucía	10.03.05
-------------------------	------------------------------------------------------------------	----------

<b>Tipo actividad:</b> Estadística	<b>Organismo responsable:</b> Consejería de Medio Ambiente y Ordenación del Territorio	<b>Tema:</b> 10. Ecosistemas, recursos naturales y medio ambiente
<b>Etapa de desarrollo:</b> Operación	<b>Objeto:</b> Producción	<b>Subtema:</b> 10.03 Ecosistemas, biodiversidad, espacios naturales protegidos y espacios forestales
<b>Tipo de recogida:</b> Observación directa y Explotación de información estadística o cartográfica		<b>Cumplimiento ejes:</b> Cohesión, Sostenibilidad y Políticas Públicas

<b>Objetivo:</b> Ofrecer información sobre el estado fitosanitario de los bosques de Andalucía y de los daños detectados
<b>Modificaciones/Observaciones:</b>
<b>Sujeto informante:</b> Consejería de Medio Ambiente y Ordenación del Territorio
<b>Modificaciones/Observaciones:</b>
<b>Variables y atributos objeto de estudio:</b> Daños ocasionados a los bosques, en especial los debidos a la contaminación atmosférica, mediante evaluación visual de la defoliación y decoloración de hojas
<b>Modificaciones/Observaciones:</b>

#### TRABAJOS PREVISTOS EN 2018

Fase	Descripción tarea	Periodicidad	Desagregación territorial	Fecha realización	Fecha referencia datos
Estudios previos y diseño					
Recogida y grabación de información	Recogida de información	Anual	Superficial	Sem1/2018	2017
Tratamiento de datos y control de calidad	Tratamiento de datos	Anual	Superficial	Sem1/2018	2017
Obtención y difusión de resultados	Difusión de resultados	Anual	Provincial	Dic/2018	2017
Otros					

#### TRABAJOS EJECUTADOS EN 2018

Fase	Descripción tarea	Periodicidad	Desagregación territorial	Fecha realización	Fecha referencia datos
Estudios previos y diseño					
Recogida y grabación de información	Recogida de información	Anual	Superficial	Sem1/2018	2017
Tratamiento de datos y control de calidad	Tratamiento de datos	Anual	Superficial	Sem1/2018	2017
Obtención y difusión de resultados	Difusión de resultados	Anual	Provincial	Dic/2018	2017
Otros					

**RESULTADOS PREVISTOS**

Variables y atributos a difundir: Distribución de especies forestales atendiendo al grado de extensión de los daños que presentan, decoloración y defoliación por especies

Modificaciones/Observaciones:

**PRODUCTOS DE DIFUSIÓN EN 2018****MODIFICACIONES/OBSERVACIONES**

Denominación de Producto: Medio Ambiente en Andalucía. Informe Anual	Apdo 1.9
Tipo de Producto: Tablas, Gráficos, Mapas, Informes, Fotos y Otros	
Url: <a href="http://lajunta.es/15t1y">http://lajunta.es/15t1y</a>	
Canal o Medio de difusión: Internet y Publicación impresa	
Periodicidad del Producto de difusión: Anual	
Desagregación Territorial de resultados: Provincial	

Denominación de Producto: Estadística del estado fitosanitario de los bosques de Andalucía	Estadística del estado fitosanitario de los bosques en Andalucía
Tipo de Producto: Tablas, Gráficos y Mapas	
Url: <a href="http://www.juntadeandalucia.es/medioambiente/vem/?c=Menu/tema/445">http://www.juntadeandalucia.es/medioambiente/vem/?c=Menu/tema/445</a>	
Canal o Medio de difusión: Internet	
Periodicidad del Producto de difusión: Anual	
Desagregación Territorial de resultados: Provincial	

Denominación de otros productos:

Modificaciones/Observaciones: Visor de Estadísticas Medioambientales. Apdo 10.06

**USO Y UTILIZACIÓN DE RESULTADOS**

Perfil de Usuarios	
Solicitudes de datos	
Accesos en Web	
Impacto en medios	
Referencias técnicas	
Normas y planes	

**COSTE MÁXIMO ESTIMADO EN 2018****COSTE ECONÓMICO REAL EN 2018**

Coste: No genera coste externo	No ha generado coste externo
--------------------------------	------------------------------

<b>NIVEL DE EJECUCIÓN DE LA ACTIVIDAD</b>	<b>Total</b>	<b>X</b>	<b>Parcial</b>		<b>Nulo</b>	
Motivos del nivel de ejecución en caso de Parcial o Nulo:						



Evaluación PECA 2018	Estadística de plagas y enfermedades en la cubierta vegetal andaluza	10.03.06
-------------------------	----------------------------------------------------------------------	----------

<b>Tipo actividad:</b> Estadística	<b>Organismo responsable:</b> Consejería de Medio Ambiente y Ordenación del Territorio	<b>Tema:</b> 10. Ecosistemas, recursos naturales y medio ambiente
<b>Etapas de desarrollo:</b> Operación	<b>Objeto:</b> Producción	<b>Subtema:</b> 10.03 Ecosistemas, biodiversidad, espacios naturales protegidos y espacios forestales
<b>Tipo de recogida:</b> Observación directa		<b>Cumplimiento ejes:</b> Cohesión y Políticas Públicas

<b>Objetivo:</b> Obtener información sobre las afecciones de perforadores y defoliadores sobre la cubierta vegetal andaluza, así como los tratamientos realizados. Determinar la superficie afectada por plagas y enfermedades, así como los tratamientos llevados a cabo para combatir sus efectos
<b>Modificaciones/Observaciones:</b>
<b>Sujeto informante:</b> Consejería de Medio Ambiente y Ordenación del Territorio
<b>Modificaciones/Observaciones:</b>
<b>Variables y atributos objeto de estudio:</b> Planes de Lucha Integrada (PLI) en cada uno de los rodales existentes en Andalucía, datos del ecosistema, datos de la población del insecto y seguimiento de la evolución completa de la plaga durante todo un ciclo biológico en todos sus estadios fundamentales
<b>Modificaciones/Observaciones:</b>

#### TRABAJOS PREVISTOS EN 2018

Fase	Descripción tarea	Periodicidad	Desagregación territorial	Fecha realización	Fecha referencia datos
Estudios previos y diseño					
Recogida y grabación de información	Recogida de información	Anual	Superficial	Sem1/2018	2017
Tratamiento de datos y control de calidad	Tratamiento de datos	Anual	Superficial	Sem1/2018	2017
Obtención y difusión de resultados	Difusión de resultados	Anual	Provincial	Dic/2018	2017
Otros					

#### TRABAJOS EJECUTADOS EN 2018

Fase	Descripción tarea	Periodicidad	Desagregación territorial	Fecha realización	Fecha referencia datos
Estudios previos y diseño					
Recogida y grabación de información	Recogida de información	Anual	Superficial	Sem1/2018	2017
Tratamiento de datos y control de calidad	Tratamiento de datos	Anual	Superficial	Sem1/2018	2017
Obtención y difusión de resultados	Difusión de resultados	Anual	Provincial	Dic/2018	2017
Otros					

**RESULTADOS PREVISTOS**

**Variables y atributos a difundir:** Número de focos de infestación detectados, superficie afectada, porcentaje de ataque en la superficie afectada, superficie afectada por defoliadores de la cubierta vegetal y superficie sometida al tratamiento para combatir agentes nocivos de la cubierta vegetal

**Modificaciones/Observaciones:**

**PRODUCTOS DE DIFUSIÓN EN 2018****MODIFICACIONES/OBSERVACIONES**

<b>Denominación de Producto:</b> Estadística de plagas y enfermedades en la cubierta vegetal andaluza	
<b>Tipo de Producto:</b> Tablas	
<b>Url:</b> <a href="http://www.juntadeandalucia.es/medioambiente/vem/?c=Menu/tema/445">http://www.juntadeandalucia.es/medioambiente/vem/?c=Menu/tema/445</a>	
<b>Canal o Medio de difusión:</b> Internet	
<b>Periodicidad del Producto de difusión:</b> Anual	
<b>Desagregación Territorial de resultados:</b> Provincial	

<b>Denominación de Producto:</b> Medio Ambiente en Andalucía. Informe Anual	Apdo 2.4
<b>Tipo de Producto:</b> Tablas, Gráficos, Mapas, Informes, Fotos y Otros	
<b>Url:</b> <a href="http://lajunta.es/15t1y">http://lajunta.es/15t1y</a>	
<b>Canal o Medio de difusión:</b> Internet y Publicación impresa	
<b>Periodicidad del Producto de difusión:</b> Anual	
<b>Desagregación Territorial de resultados:</b> Provincial	

**Denominación de otros productos:**

**Modificaciones/Observaciones:** Visor de Estadísticas Medioambientales. Apdo 10.06

**USO Y UTILIZACIÓN DE RESULTADOS**

<b>Perfil de Usuarios</b>	
<b>Solicitudes de datos</b>	
<b>Accesos en Web</b>	
<b>Impacto en medios</b>	
<b>Referencias técnicas</b>	
<b>Normas y planes</b>	

**COSTE MÁXIMO ESTIMADO EN 2018****COSTE ECONÓMICO REAL EN 2018**

<b>Coste:</b> No genera coste externo	No ha generado coste externo
---------------------------------------	------------------------------

<b>NIVEL DE EJECUCIÓN DE LA ACTIVIDAD</b>	<b>Total</b>	<b>X</b>	<b>Parcial</b>		<b>Nulo</b>	
Motivos del nivel de ejecución en caso de Parcial o Nulo:						

Evaluación PECA 2018	Estadística de tratamientos y trabajos selvícolas en Andalucía	10.03.07
-------------------------	----------------------------------------------------------------	----------

<b>Tipo actividad:</b> Estadística	<b>Organismo responsable:</b> Consejería de Medio Ambiente y Ordenación del Territorio	<b>Tema:</b> 10. Ecosistemas, recursos naturales y medio ambiente
<b>Etapa de desarrollo:</b> Operación	<b>Objeto:</b> Producción	<b>Subtema:</b> 10.03 Ecosistemas, biodiversidad, espacios naturales protegidos y espacios forestales
<b>Tipo de recogida:</b> Fuente administrativa		<b>Cumplimiento ejes:</b> Cohesión y Políticas Públicas

<b>Objetivo:</b> Obtener información sobre los tipos de tratamientos selvícolas que se dan en los montes andaluces para la ordenación, conservación y mejora de las masas forestales y sus producciones, así como la superficie de actuaciones correspondiente a cada uno de ellos
<b>Modificaciones/Observaciones:</b>
<b>Sujeto informante:</b> Consejería de Medio Ambiente y Ordenación del Territorio
<b>Modificaciones/Observaciones:</b>
<b>Variables y atributos objeto de estudio:</b> Tratamientos selvícolas ejecutados en espacios forestales de titularidad tanto pública como privada en Andalucía
<b>Modificaciones/Observaciones:</b>

#### TRABAJOS PREVISTOS EN 2018

Fase	Descripción tarea	Periodicidad	Desagregación territorial	Fecha realización	Fecha referencia datos
Estudios previos y diseño					
Recogida y grabación de información	Recogida de información	Anual	Municipal	Sem1/2018	2017
Tratamiento de datos y control de calidad	Tratamiento de datos	Anual	Municipal	Sem1/2018	2017
Obtención y difusión de resultados	Difusión de resultados	Anual	Provincial	Dic/2018	2017
Otros					

#### TRABAJOS EJECUTADOS EN 2018

Fase	Descripción tarea	Periodicidad	Desagregación territorial	Fecha realización	Fecha referencia datos
Estudios previos y diseño					
Recogida y grabación de información	Recogida de información	Anual	Municipal	Sem1/2018	2017
Tratamiento de datos y control de calidad	Tratamiento de datos	Anual	Municipal	Sem1/2018	2017
Obtención y difusión de resultados	Difusión de resultados	Anual	Provincial	Dic/2018	2017
Otros					

**RESULTADOS PREVISTOS**

Variables y atributos a difundir: Importe ejecutado, superficie total de actuación y extensión operada según el tipo de tratamiento y trabajo
-----------------------------------------------------------------------------------------------------------------------------------------------

Modificaciones/Observaciones:
-------------------------------

**PRODUCTOS DE DIFUSIÓN EN 2018****MODIFICACIONES/OBSERVACIONES**

Denominación de Producto: Medio Ambiente en Andalucía. Informe Anual	Apdo 1.9
Tipo de Producto: Tablas, Gráficos, Mapas, Informes, Fotos y Otros	
Url: <a href="http://lajunta.es/15t1y">http://lajunta.es/15t1y</a>	
Canal o Medio de difusión: Internet y Publicación impresa	
Periodicidad del Producto de difusión: Anual	
Desagregación Territorial de resultados: Provincial	

Denominación de Producto: Estadística de tratamientos y trabajos selvícolas en Andalucía	
Tipo de Producto: Tablas, Gráficos y Mapas	
Url: <a href="http://lajunta.es/16cig">http://lajunta.es/16cig</a>	
Canal o Medio de difusión: Internet	
Periodicidad del Producto de difusión: Anual	
Desagregación Territorial de resultados: Provincial	

Denominación de otros productos:
----------------------------------

Modificaciones/Observaciones: Visor de Estadísticas Medioambientales. Apdo 10.01
----------------------------------------------------------------------------------

**USO Y UTILIZACIÓN DE RESULTADOS**

Perfil de Usuarios	
Solicitudes de datos	
Accesos en Web	
Impacto en medios	
Referencias técnicas	
Normas y planes	

**COSTE MÁXIMO ESTIMADO EN 2018****COSTE ECONÓMICO REAL EN 2018**

Coste: No genera coste externo
--------------------------------

No ha generado coste externo
------------------------------

NIVEL DE EJECUCIÓN DE LA ACTIVIDAD	Total	X	Parcial		Nulo	
Motivos del nivel de ejecución en caso de Parcial o Nulo:						

Evaluación PECA 2018	Registro de montes públicos de Andalucía	10.03.08
-------------------------	------------------------------------------	----------

<b>Tipo actividad:</b> Estadística	<b>Organismo responsable:</b> Consejería de Medio Ambiente y Ordenación del Territorio	<b>Tema:</b> 10. Ecosistemas, recursos naturales y medio ambiente
<b>Etapa de desarrollo:</b> Operación	<b>Objeto:</b> Producción	<b>Subtema:</b> 10.03 Ecosistemas, biodiversidad, espacios naturales protegidos y espacios forestales
<b>Tipo de recogida:</b> Fuente administrativa		<b>Cumplimiento ejes:</b> Cohesión y Políticas Públicas

<b>Objetivo:</b> Ofrecer información sobre las características territoriales y administrativas de los montes andaluces públicos
<b>Modificaciones/Observaciones:</b>
<b>Sujeto informante:</b> Consejería de Medio Ambiente y Ordenación del Territorio
<b>Modificaciones/Observaciones:</b>
<b>Variables y atributos objeto de estudio:</b> Montes públicos de la Comunidad Autónoma de Andalucía, entidades locales y otras Administraciones o entidades de derecho público
<b>Modificaciones/Observaciones:</b>

#### TRABAJOS PREVISTOS EN 2018

Fase	Descripción tarea	Periodicidad	Desagregación territorial	Fecha realización	Fecha referencia datos
Estudios previos y diseño					
Recogida y grabación de información	Recogida de información	Anual	Superficial	Sem1/2018	2017
Tratamiento de datos y control de calidad	Tratamiento de datos	Anual	Superficial	Sem1/2018	2017
Obtención y difusión de resultados	Difusión de resultados	Anual	Municipal	Dic/2018	2017
Otros					

#### TRABAJOS EJECUTADOS EN 2018

Fase	Descripción tarea	Periodicidad	Desagregación territorial	Fecha realización	Fecha referencia datos
Estudios previos y diseño					
Recogida y grabación de información	Recogida de información	Anual	Superficial	Sem1/2018	2017
Tratamiento de datos y control de calidad	Tratamiento de datos	Anual	Superficial	Sem1/2018	2017
Obtención y difusión de resultados	Difusión de resultados	Anual	Municipal	Dic/2018	2017
Otros					

**RESULTADOS PREVISTOS**

Variables y atributos a difundir: Número total de montes a cargo de la Junta de Andalucía, número de montes deslindados, número de montes amojonados y superficie total, por espacio natural protegido y titularidad

Modificaciones/Observaciones:

**PRODUCTOS DE DIFUSIÓN EN 2018****MODIFICACIONES/OBSERVACIONES**

Denominación de Producto: Medio Ambiente en Andalucía. Informe Anual	Apdo 1.9
Tipo de Producto: Tablas, Gráficos, Mapas, Informes, Fotos y Otros	
Url: <a href="http://lajunta.es/15t1y">http://lajunta.es/15t1y</a>	
Canal o Medio de difusión: Internet y Publicación impresa	
Periodicidad del Producto de difusión: Anual	
Desagregación Territorial de resultados: Municipal	

Denominación de Producto: Registro de montes públicos de Andalucía	Visor de Estadísticas Medioambientales. Apdo 10.04
Tipo de Producto: Tablas, Gráficos y Mapas	Tablas, Gráficos y Mapas
Url: <a href="http://www.juntadeandalucia.es/medioambiente/vem/?c=Menu/tema/446">http://www.juntadeandalucia.es/medioambiente/vem/?c=Menu/tema/446</a>	
Canal o Medio de difusión: Internet	Internet
Periodicidad del Producto de difusión: Anual	Anual
Desagregación Territorial de resultados: Municipal	Municipal

Denominación de otros productos:

Modificaciones/Observaciones:

**USO Y UTILIZACIÓN DE RESULTADOS**

Perfil de Usuarios	
Solicitudes de datos	
Accesos en Web	
Impacto en medios	
Referencias técnicas	
Normas y planes	

**COSTE MÁXIMO ESTIMADO EN 2018****COSTE ECONÓMICO REAL EN 2018**

Coste: No genera coste externo	No ha generado coste externo
--------------------------------	------------------------------

<b>NIVEL DE EJECUCIÓN DE LA ACTIVIDAD</b>	<b>Total</b>	<b>X</b>	<b>Parcial</b>		<b>Nulo</b>	
Motivos del nivel de ejecución en caso de Parcial o Nulo:						

Evaluación PECA 2018	Estadística de aprovechamientos forestales en Andalucía	10.03.09
-------------------------	---------------------------------------------------------	----------

<b>Tipo actividad:</b> Estadística	<b>Organismo responsable:</b> Consejería de Medio Ambiente y Ordenación del Territorio	<b>Tema:</b> 10. Ecosistemas, recursos naturales y medio ambiente
<b>Etapas de desarrollo:</b> Operación	<b>Objeto:</b> Producción	<b>Subtema:</b> 10.03 Ecosistemas, biodiversidad, espacios naturales protegidos y espacios forestales
<b>Tipo de recogida:</b> Fuente administrativa		<b>Cumplimiento ejes:</b> Cohesión, Sostenibilidad y Políticas Públicas

<b>Objetivo:</b> Ofrecer información sobre las producciones de los aprovechamientos forestales de los montes a cargo de la Comunidad Autónoma de Andalucía y de particulares
<b>Modificaciones/Observaciones:</b>
<b>Sujeto informante:</b> Consejería de Medio Ambiente y Ordenación del Territorio
<b>Modificaciones/Observaciones:</b>
<b>Variables y atributos objeto de estudio:</b> Cantidad e importe de los productos forestales adjudicados recogidos en el Plan Anual de Aprovechamientos forestales y autorizados en fincas privadas
<b>Modificaciones/Observaciones:</b>

#### TRABAJOS PREVISTOS EN 2018

Fase	Descripción tarea	Periodicidad	Desagregación territorial	Fecha realización	Fecha referencia datos
Estudios previos y diseño					
Recogida y grabación de información	Recogida de información	Anual	Municipal	Sem1/2018	2017
Tratamiento de datos y control de calidad	Tratamiento de datos	Anual	Municipal	Sem1/2018	2017
Obtención y difusión de resultados	Difusión de resultados	Anual	Provincial	Dic/2018	2017
Otros					

#### TRABAJOS EJECUTADOS EN 2018

Fase	Descripción tarea	Periodicidad	Desagregación territorial	Fecha realización	Fecha referencia datos
Estudios previos y diseño					
Recogida y grabación de información	Recogida de información	Anual	Municipal	Sem1/2018	2017
Tratamiento de datos y control de calidad	Tratamiento de datos	Anual	Municipal	Sem1/2018	2017
Obtención y difusión de resultados	Difusión de resultados	Anual	Provincial	Dic/2018	2017
Otros					

**RESULTADOS PREVISTOS**

Variables y atributos a difundir: Producción e importe de las distintas clases de aprovechamientos en montes de Andalucía
---------------------------------------------------------------------------------------------------------------------------

Modificaciones/Observaciones:
-------------------------------

**PRODUCTOS DE DIFUSIÓN EN 2018****MODIFICACIONES/OBSERVACIONES**

Denominación de Producto: Estadística de aprovechamientos forestales en Andalucía	
Tipo de Producto: Tablas, Gráficos y Mapas	
Url: <a href="http://lajunta.es/16cih">http://lajunta.es/16cih</a>	
Canal o Medio de difusión: Internet	
Periodicidad del Producto de difusión: Anual	
Desagregación Territorial de resultados: Provincial	

Denominación de Producto: Medio Ambiente en Andalucía. Informe Anual	Apdo 1.9
Tipo de Producto: Tablas, Gráficos, Mapas, Informes, Fotos y Otros	
Url: <a href="http://lajunta.es/15t1y">http://lajunta.es/15t1y</a>	
Canal o Medio de difusión: Internet y Publicación impresa	
Periodicidad del Producto de difusión: Anual	
Desagregación Territorial de resultados: Provincial	

Denominación de otros productos:
----------------------------------

Modificaciones/Observaciones: Visor de Estadísticas Medioambientales. Apdo 10.08
----------------------------------------------------------------------------------

**USO Y UTILIZACIÓN DE RESULTADOS**

Perfil de Usuarios	
Solicitudes de datos	
Accesos en Web	
Impacto en medios	
Referencias técnicas	
Normas y planes	

**COSTE MÁXIMO ESTIMADO EN 2018****COSTE ECONÓMICO REAL EN 2018**

Coste: No genera coste externo	No ha generado coste externo
--------------------------------	------------------------------

<b>NIVEL DE EJECUCIÓN DE LA ACTIVIDAD</b>	<b>Total</b>	<b>X</b>	<b>Parcial</b>		<b>Nulo</b>	
Motivos del nivel de ejecución en caso de Parcial o Nulo:						



Evaluación PECA 2018	Estadística de incendios forestales en Andalucía	10.03.11
-------------------------	--------------------------------------------------	----------

<b>Tipo actividad:</b> Estadística	<b>Organismo responsable:</b> Consejería de Medio Ambiente y Ordenación del Territorio	<b>Tema:</b> 10. Ecosistemas, recursos naturales y medio ambiente
<b>Etapa de desarrollo:</b> Operación	<b>Objeto:</b> Producción	<b>Subtema:</b> 10.03 Ecosistemas, biodiversidad, espacios naturales protegidos y espacios forestales
<b>Tipo de recogida:</b> Fuente administrativa		<b>Cumplimiento ejes:</b> Cohesión y Políticas Públicas

<b>Objetivo:</b> Obtener información sobre las características principales de los incendios forestales ocurridos en Andalucía
<b>Modificaciones/Observaciones:</b>
<b>Sujeto informante:</b> Centro Operativo Regional del Plan de Prevención y Extinción de Incendios Forestales de la Comunidad Autónoma de Andalucía (INFOCA)
<b>Modificaciones/Observaciones:</b>
<b>Variables y atributos objeto de estudio:</b> Tipos de siniestro, causas, medios empleados y superficie afectada de los incendios ocurridos en cualquier superficie forestal del territorio andaluz
<b>Modificaciones/Observaciones:</b>

#### TRABAJOS PREVISTOS EN 2018

Fase	Descripción tarea	Periodicidad	Desagregación territorial	Fecha realización	Fecha referencia datos
Estudios previos y diseño					
Recogida y grabación de información	Recogida de información	Anual	Superficial	Sem1/2018	2017
Tratamiento de datos y control de calidad	Tratamiento de datos	Anual	Provincial	Sem1/2018	2017
Obtención y difusión de resultados	Difusión de resultados	Anual	Provincial	Dic/2018	2017
Otros					

#### TRABAJOS EJECUTADOS EN 2018

Fase	Descripción tarea	Periodicidad	Desagregación territorial	Fecha realización	Fecha referencia datos
Estudios previos y diseño					
Recogida y grabación de información	Recogida de información	Anual	Superficial	Sem1/2018	2017
Tratamiento de datos y control de calidad	Tratamiento de datos	Anual	Provincial	Sem1/2018	2017
Obtención y difusión de resultados	Difusión de resultados	Anual	Provincial	Dic/2018	2017
Otros					

**RESULTADOS PREVISTOS**

Variables y atributos a difundir: Número de siniestros declarados, superficie incendiada, recursos humanos y materiales que han intervenido en el Plan INFOCA

Modificaciones/Observaciones:

**PRODUCTOS DE DIFUSIÓN EN 2018****MODIFICACIONES/OBSERVACIONES**

Denominación de Producto: Medio Ambiente en Andalucía. Informe Anual	Apdo 1.9
Tipo de Producto: Tablas, Gráficos, Mapas, Informes, Fotos y Otros	
Url: <a href="http://lajunta.es/15t1y">http://lajunta.es/15t1y</a>	
Canal o Medio de difusión: Internet y Publicación impresa	
Periodicidad del Producto de difusión: Anual	
Desagregación Territorial de resultados: Provincial	

Denominación de Producto: Estadística de incendios forestales en Andalucía	
Tipo de Producto: Tablas, Gráficos y Mapas	
Url: <a href="http://lajunta.es/16ciu">http://lajunta.es/16ciu</a>	
Canal o Medio de difusión: Internet	
Periodicidad del Producto de difusión: Anual	
Desagregación Territorial de resultados: Provincial	

Denominación de otros productos:

Modificaciones/Observaciones: Visor de Estadísticas Medioambientales. Apdo 10.02

**USO Y UTILIZACIÓN DE RESULTADOS**

Perfil de Usuarios	
Solicitudes de datos	
Accesos en Web	
Impacto en medios	
Referencias técnicas	
Normas y planes	

**COSTE MÁXIMO ESTIMADO EN 2018****COSTE ECONÓMICO REAL EN 2018**

Coste: No genera coste externo

No ha generado coste externo

NIVEL DE EJECUCIÓN DE LA ACTIVIDAD	Total	X	Parcial		Nulo	
Motivos del nivel de ejecución en caso de Parcial o Nulo:						

Evaluación PECA 2018	Censos de fauna silvestre en Andalucía	10.03.12
-------------------------	----------------------------------------	----------

<b>Tipo actividad:</b> Estadística	<b>Organismo responsable:</b> Consejería de Medio Ambiente y Ordenación del Territorio	<b>Tema:</b> 10. Ecosistemas, recursos naturales y medio ambiente
<b>Etapas de desarrollo:</b> Operación	<b>Objeto:</b> Producción	<b>Subtema:</b> 10.03 Ecosistemas, biodiversidad, espacios naturales protegidos y espacios forestales
<b>Tipo de recogida:</b> Observación directa		<b>Cumplimiento ejes:</b> Cohesión y Políticas Públicas

<b>Objetivo:</b> Ofrecer información sobre la evolución de la población en Andalucía de las especies de aves acuáticas invernantes, de algunas especies de aves acuáticas nidificantes y de las poblaciones de aves rapaces, esteparias, marinas y murciélagos y cetáceos, con el fin de identificar tendencias demográficas negativas para adoptar medidas de conservación o de recuperación
<b>Modificaciones/Observaciones:</b>
<b>Sujeto informante:</b> Consejería de Medio Ambiente y Ordenación del Territorio y Consejo Superior de Investigaciones Científicas
<b>Modificaciones/Observaciones:</b>
<b>Variables y atributos objeto de estudio:</b> Población de especies de aves acuáticas, esteparias, rapaces, marinas, murciélagos y cetáceos de la Comunidad Autónoma andaluza
<b>Modificaciones/Observaciones:</b>

#### TRABAJOS PREVISTOS EN 2018

Fase	Descripción tarea	Periodicidad	Desagregación territorial	Fecha realización	Fecha referencia datos
Estudios previos y diseño					
Recogida y grabación de información	Recogida de información	Anual	Superficial	Sem1/2018	2017
Tratamiento de datos y control de calidad	Tratamiento de datos	Anual	Superficial	Sem1/2018	2017
Obtención y difusión de resultados	Difusión de resultados	Anual	Autonómica	Dic/2018	2017
Otros					

#### TRABAJOS EJECUTADOS EN 2018

Fase	Descripción tarea	Periodicidad	Desagregación territorial	Fecha realización	Fecha referencia datos
Estudios previos y diseño					
Recogida y grabación de información	Recogida de información	Anual	Superficial	Sem1/2018	2017
Tratamiento de datos y control de calidad	Tratamiento de datos	Anual	Superficial	Sem1/2018	2017
Obtención y difusión de resultados	Difusión de resultados	Anual	Autonómica	Dic/2018	2017
Otros					

**RESULTADOS PREVISTOS**

**Variables y atributos a difundir:** Número de aves acuáticas invernantes censadas en humedales, número estimado de parejas nidificantes en humedales, número de aves rapaces que migran por el Estrecho de Gibraltar, número de cigüeñas que migran por el Estrecho de Gibraltar y número de especies según subtipo objeto del programa de seguimiento (acuáticas, cinegéticas, marinas, rapaces amenazadas y cigüeña negra)

**Modificaciones/Observaciones:**

**PRODUCTOS DE DIFUSIÓN EN 2018****MODIFICACIONES/OBSERVACIONES**

<b>Denominación de Producto:</b> Censo de fauna silvestre en Andalucía	
<b>Tipo de Producto:</b> Tablas, Gráficos y Mapas	
<b>Url:</b> <a href="http://lajunta.es/16civ">http://lajunta.es/16civ</a>	
<b>Canal o Medio de difusión:</b> Internet	
<b>Periodicidad del Producto de difusión:</b> Anual	
<b>Desagregación Territorial de resultados:</b> Autonómica	

<b>Denominación de Producto:</b> Medio Ambiente en Andalucía. Informe Anual	Apdo 2.3
<b>Tipo de Producto:</b> Tablas, Gráficos, Mapas, Informes, Fotos y Otros	
<b>Url:</b> <a href="http://lajunta.es/15t1y">http://lajunta.es/15t1y</a>	
<b>Canal o Medio de difusión:</b> Internet y Publicación impresa	
<b>Periodicidad del Producto de difusión:</b> Anual	
<b>Desagregación Territorial de resultados:</b> Autonómica	

**Denominación de otros productos:**

**Modificaciones/Observaciones:** Visor de Estadísticas Medioambientales. Apdo 08.01

**USO Y UTILIZACIÓN DE RESULTADOS**

Perfil de Usuarios	
Solicitudes de datos	
Accesos en Web	
Impacto en medios	
Referencias técnicas	
Normas y planes	

**COSTE MÁXIMO ESTIMADO EN 2018****COSTE ECONÓMICO REAL EN 2018**

<b>Coste:</b> No genera coste externo	No ha generado coste externo
---------------------------------------	------------------------------

<b>NIVEL DE EJECUCIÓN DE LA ACTIVIDAD</b>	<b>Total</b>	<b>X</b>	<b>Parcial</b>		<b>Nulo</b>	
Motivos del nivel de ejecución en caso de Parcial o Nulo:						

Evaluación PECA 2018	Catálogo Andaluz de Especies Amenazadas	10.03.13
-------------------------	-----------------------------------------	----------

<b>Tipo actividad:</b> Estadística	<b>Organismo responsable:</b> Consejería de Medio Ambiente y Ordenación del Territorio	<b>Tema:</b> 10. Ecosistemas, recursos naturales y medio ambiente
<b>Etapa de desarrollo:</b> Operación	<b>Objeto:</b> Producción	<b>Subtema:</b> 10.03 Ecosistemas, biodiversidad, espacios naturales protegidos y espacios forestales
<b>Tipo de recogida:</b> Fuente administrativa		<b>Cumplimiento ejes:</b> Políticas Públicas

<b>Objetivo:</b> Ofrecer información sobre el grado de amenaza de las especies de fauna y flora silvestres de Andalucía
<b>Modificaciones/Observaciones:</b>
<b>Sujeto informante:</b> Consejería de Medio Ambiente y Ordenación del Territorio
<b>Modificaciones/Observaciones:</b>
<b>Variables y atributos objeto de estudio:</b> Especies amenazadas de flora y fauna que habitan en Andalucía y datos bibliográficos de España y países europeos
<b>Modificaciones/Observaciones:</b>

#### TRABAJOS PREVISTOS EN 2018

Fase	Descripción tarea	Periodicidad	Desagregación territorial	Fecha realización	Fecha referencia datos
Estudios previos y diseño					
Recogida y grabación de información	Recogida de información	Anual	Superficial	Sem1/2018	2017
Tratamiento de datos y control de calidad	Tratamiento de datos	Anual	Autonómica	Sem1/2018	2017
Obtención y difusión de resultados	Difusión de resultados	Anual	Autonómica	Dic/2018	2017
Otros					

#### TRABAJOS EJECUTADOS EN 2018

Fase	Descripción tarea	Periodicidad	Desagregación territorial	Fecha realización	Fecha referencia datos
Estudios previos y diseño					
Recogida y grabación de información	Recogida de información	Anual	Superficial	Sem1/2018	2017
Tratamiento de datos y control de calidad	Tratamiento de datos	Anual	Autonómica	Sem1/2018	2017
Obtención y difusión de resultados	Difusión de resultados	Anual	Autonómica	Dic/2018	2017
Otros					

**RESULTADOS PREVISTOS**

**Variables y atributos a difundir:** Categoría de riesgo de la Unión Mundial para la Conservación de la Naturaleza y del Catálogo Andaluz, y grado de endemidad de especies amenazadas de flora y fauna

**Modificaciones/Observaciones:**

**PRODUCTOS DE DIFUSIÓN EN 2018****MODIFICACIONES/OBSERVACIONES**

<b>Denominación de Producto:</b> Medio Ambiente en Andalucía. Informe Anual	Apdo 1.7
<b>Tipo de Producto:</b> Tablas, Gráficos, Mapas, Informes, Fotos y Otros	
<b>Url:</b> <a href="http://lajunta.es/15t1y">http://lajunta.es/15t1y</a>	
<b>Canal o Medio de difusión:</b> Internet y Publicación impresa	
<b>Periodicidad del Producto de difusión:</b> Anual	
<b>Desagregación Territorial de resultados:</b> Autonómica	

<b>Denominación de Producto:</b> Estadística del estado de conservación de la fauna y flora silvestres en Andalucía	
<b>Tipo de Producto:</b> Tablas	
<b>Url:</b> <a href="http://lajunta.es/16cj1">http://lajunta.es/16cj1</a>	
<b>Canal o Medio de difusión:</b> Internet	
<b>Periodicidad del Producto de difusión:</b> Anual	
<b>Desagregación Territorial de resultados:</b> Autonómica	

**Denominación de otros productos:**

**Modificaciones/Observaciones:** Visor de Estadísticas Medioambientales. Apdo 08.01 y 08.02

**USO Y UTILIZACIÓN DE RESULTADOS**

<b>Perfil de Usuarios</b>	
<b>Solicitudes de datos</b>	
<b>Accesos en Web</b>	
<b>Impacto en medios</b>	
<b>Referencias técnicas</b>	
<b>Normas y planes</b>	

**COSTE MÁXIMO ESTIMADO EN 2018****COSTE ECONÓMICO REAL EN 2018**

<b>Coste:</b> No genera coste externo	No ha generado coste externo
---------------------------------------	------------------------------

<b>NIVEL DE EJECUCIÓN DE LA ACTIVIDAD</b>	<b>Total</b>	<b>X</b>	<b>Parcial</b>		<b>Nulo</b>	
<b>Motivos del nivel de ejecución en caso de Parcial o Nulo:</b>						

Evaluación PECA 2018	Estadística de recuperación de ejemplares de especies de fauna amenazadas en Andalucía	10.03.14
-------------------------	----------------------------------------------------------------------------------------	----------

<b>Tipo actividad:</b> Estadística	<b>Organismo responsable:</b> Consejería de Medio Ambiente y Ordenación del Territorio	<b>Tema:</b> 10. Ecosistemas, recursos naturales y medio ambiente
<b>Etapa de desarrollo:</b> Operación	<b>Objeto:</b> Producción	<b>Subtema:</b> 10.03 Ecosistemas, biodiversidad, espacios naturales protegidos y espacios forestales
<b>Tipo de recogida:</b> Fuente administrativa		<b>Cumplimiento ejes:</b> Cohesión y Políticas Públicas

<b>Objetivo:</b> Ofrecer información sobre las agresiones que sufre la fauna amenazada, sus causas y resultados obtenidos tras su ingreso en los centros de recuperación de especies amenazadas
<b>Modificaciones/Observaciones:</b>
<b>Sujeto informante:</b> Centros de recuperación de especies amenazadas de la Consejería de Medio Ambiente y Ordenación del Territorio
<b>Modificaciones/Observaciones:</b>
<b>Variables y atributos objeto de estudio:</b> Especies de fauna amenazadas que han sufrido agresiones para su reintroducción en el medio natural
<b>Modificaciones/Observaciones:</b>

#### TRABAJOS PREVISTOS EN 2018

Fase	Descripción tarea	Periodicidad	Desagregación territorial	Fecha realización	Fecha referencia datos
Estudios previos y diseño					
Recogida y grabación de información	Recogida de información	Anual	Puntual	Sem1/2018	2017
Tratamiento de datos y control de calidad	Tratamiento de datos	Anual	Puntual	Sem1/2018	2017
Obtención y difusión de resultados	Difusión de resultados	Anual	Provincial	Dic/2018	2017
Otros					

#### TRABAJOS EJECUTADOS EN 2018

Fase	Descripción tarea	Periodicidad	Desagregación territorial	Fecha realización	Fecha referencia datos
Estudios previos y diseño					
Recogida y grabación de información	Recogida de información	Anual	Puntual	Sem1/2018	2017
Tratamiento de datos y control de calidad	Tratamiento de datos	Anual	Puntual	Sem1/2018	2017
Obtención y difusión de resultados	Difusión de resultados	Anual	Provincial	Dic/2018	2017
Otros					

**RESULTADOS PREVISTOS**

Variables y atributos a difundir: Ingresos de animales, recuento de ejemplares al balance de situación anual, causa y procedencia del ingreso
-----------------------------------------------------------------------------------------------------------------------------------------------

Modificaciones/Observaciones:
-------------------------------

**PRODUCTOS DE DIFUSIÓN EN 2018****MODIFICACIONES/OBSERVACIONES**

Denominación de Producto: Estadística de recuperación de ejemplares de especies de fauna amenazadas en Andalucía	
Tipo de Producto: Tablas	
Url: <a href="http://lajunta.es/16cj4">http://lajunta.es/16cj4</a>	
Canal o Medio de difusión: Internet	
Periodicidad del Producto de difusión: Anual	
Desagregación Territorial de resultados: Provincial	

Denominación de Producto: Medio Ambiente en Andalucía. Informe Anual	Apdo. 1.07
Tipo de Producto: Tablas, Gráficos, Mapas, Informes, Fotos y Otros	
Url: <a href="http://lajunta.es/15t1y">http://lajunta.es/15t1y</a>	
Canal o Medio de difusión: Internet y Publicación impresa	
Periodicidad del Producto de difusión: Anual	
Desagregación Territorial de resultados: Provincial	

Denominación de otros productos:
----------------------------------

Modificaciones/Observaciones: Visor de Estadísticas Medioambientales. Apdo 08.01
----------------------------------------------------------------------------------

**USO Y UTILIZACIÓN DE RESULTADOS**

Perfil de Usuarios	
Solicitudes de datos	
Accesos en Web	
Impacto en medios	
Referencias técnicas	
Normas y planes	

**COSTE MÁXIMO ESTIMADO EN 2018****COSTE ECONÓMICO REAL EN 2018**

Coste: No genera coste externo	No ha generado coste externo
--------------------------------	------------------------------

<b>NIVEL DE EJECUCIÓN DE LA ACTIVIDAD</b>	<b>Total</b>	<b>X</b>	<b>Parcial</b>		<b>Nulo</b>	
Motivos del nivel de ejecución en caso de Parcial o Nulo:						



Evaluación PECA 2018	Inventario de instalaciones para el uso público en espacios naturales de Andalucía	10.03.17
-------------------------	------------------------------------------------------------------------------------	----------

<b>Tipo actividad:</b> Estadística	<b>Organismo responsable:</b> Consejería de Medio Ambiente y Ordenación del Territorio	<b>Tema:</b> 10. Ecosistemas, recursos naturales y medio ambiente
<b>Etapas de desarrollo:</b> Operación	<b>Objeto:</b> Producción	<b>Subtema:</b> 10.03 Ecosistemas, biodiversidad, espacios naturales protegidos y espacios forestales
<b>Tipo de recogida:</b> Fuente administrativa		<b>Cumplimiento ejes:</b> Cohesión y Políticas Públicas

<b>Objetivo:</b> Ofrecer información sobre el conjunto de instalaciones ofertadas por la Consejería de Medio Ambiente y Ordenación del Territorio para el uso público en los espacios naturales
<b>Modificaciones/Observaciones:</b>
<b>Sujeto informante:</b> Consejería de Medio Ambiente y Ordenación del Territorio
<b>Modificaciones/Observaciones:</b>
<b>Variables y atributos objeto de estudio:</b> Equipamientos y servicios que se prestan y actividades que se realizan en los espacios naturales
<b>Modificaciones/Observaciones:</b>

#### TRABAJOS PREVISTOS EN 2018

Fase	Descripción tarea	Periodicidad	Desagregación territorial	Fecha realización	Fecha referencia datos
Estudios previos y diseño					
Recogida y grabación de información	Recogida de información	Anual	Superficial	Sem1/2018	2017
Tratamiento de datos y control de calidad	Tratamiento de datos	Anual	Superficial	Sem1/2018	2017
Obtención y difusión de resultados	Difusión de resultados	Anual	Supramunicipal	Dic/2018	2017
Otros					

#### TRABAJOS EJECUTADOS EN 2018

Fase	Descripción tarea	Periodicidad	Desagregación territorial	Fecha realización	Fecha referencia datos
Estudios previos y diseño					
Recogida y grabación de información	Recogida de información	Anual	Superficial	Sem1/2018	2017
Tratamiento de datos y control de calidad	Tratamiento de datos	Anual	Superficial	Sem1/2018	2017
Obtención y difusión de resultados	Difusión de resultados	Anual	Supramunicipal	Dic/2018	2017
Otros					

**RESULTADOS PREVISTOS**

Variables y atributos a difundir: Número y tipo de equipamientos de uso público ofertados
-------------------------------------------------------------------------------------------

Modificaciones/Observaciones:
-------------------------------

**PRODUCTOS DE DIFUSIÓN EN 2018****MODIFICACIONES/OBSERVACIONES**

Denominación de Producto: Medio Ambiente en Andalucía. Informe Anual	Apdo 1.8
Tipo de Producto: Tablas, Gráficos, Mapas, Informes, Fotos y Otros	
Url: <a href="http://lajunta.es/15t1y">http://lajunta.es/15t1y</a>	
Canal o Medio de difusión: Internet y Publicación impresa	
Periodicidad del Producto de difusión: Anual	
Desagregación Territorial de resultados: Supramunicipal	

Denominación de Producto: Inventario de instalaciones para el uso público en espacios naturales de Andalucía	
Tipo de Producto: Tablas	
Url: <a href="http://lajunta.es/16cj7">http://lajunta.es/16cj7</a>	
Canal o Medio de difusión: Internet	
Periodicidad del Producto de difusión: Anual	
Desagregación Territorial de resultados: Supramunicipal	

Denominación de otros productos:
----------------------------------

Modificaciones/Observaciones: Visor de Estadísticas Medioambientales. Apdo 09.02
----------------------------------------------------------------------------------

**USO Y UTILIZACIÓN DE RESULTADOS**

Perfil de Usuarios	
Solicitudes de datos	
Accesos en Web	
Impacto en medios	
Referencias técnicas	
Normas y planes	

**COSTE MÁXIMO ESTIMADO EN 2018****COSTE ECONÓMICO REAL EN 2018**

Coste: No genera coste externo	No ha generado coste externo
--------------------------------	------------------------------

NIVEL DE EJECUCIÓN DE LA ACTIVIDAD	Total	X	Parcial		Nulo	
Motivos del nivel de ejecución en caso de Parcial o Nulo:						

Evaluación PECA 2018	Estadística de visitas a equipamientos de uso público en espacios naturales protegidos de Andalucía	10.03.18
-------------------------	-----------------------------------------------------------------------------------------------------	----------

<b>Tipo actividad:</b> Estadística	<b>Organismo responsable:</b> Consejería de Medio Ambiente y Ordenación del Territorio	<b>Tema:</b> 10. Ecosistemas, recursos naturales y medio ambiente
<b>Etapa de desarrollo:</b> Operación	<b>Objeto:</b> Producción	<b>Subtema:</b> 10.03 Ecosistemas, biodiversidad, espacios naturales protegidos y espacios forestales
<b>Tipo de recogida:</b> Fuente administrativa		<b>Cumplimiento ejes:</b> Cohesión y Políticas Públicas

<b>Objetivo:</b> Obtener información sobre el número de visitas registradas en las instalaciones de uso público
<b>Modificaciones/Observaciones:</b>
<b>Sujeto informante:</b> Personas que visitan las instalaciones de uso público situadas en los Espacios Naturales Protegidos de Andalucía
<b>Modificaciones/Observaciones:</b>
<b>Variables y atributos objeto de estudio:</b> Visitas a las instalaciones de uso público situadas en los Espacios Naturales Protegidos de Andalucía
<b>Modificaciones/Observaciones:</b>

#### TRABAJOS PREVISTOS EN 2018

Fase	Descripción tarea	Periodicidad	Desagregación territorial	Fecha realización	Fecha referencia datos
Estudios previos y diseño					
Recogida y grabación de información	Recogida de información	Anual	Superficial	Sem1/2018	2017
Tratamiento de datos y control de calidad	Tratamiento de datos	Anual	Superficial	Sem1/2018	2017
Obtención y difusión de resultados	Difusión de resultados	Anual	Superficial	Dic/2018	2017
Otros					

#### TRABAJOS EJECUTADOS EN 2018

Fase	Descripción tarea	Periodicidad	Desagregación territorial	Fecha realización	Fecha referencia datos
Estudios previos y diseño					
Recogida y grabación de información	Recogida de información	Anual	Superficial	Sem1/2018	2017
Tratamiento de datos y control de calidad	Tratamiento de datos	Anual	Superficial	Sem1/2018	2017
Obtención y difusión de resultados	Difusión de resultados	Anual	Superficial	Dic/2018	2017
Otros					

**RESULTADOS PREVISTOS**

**Variables y atributos a difundir:** Número de visitas a equipamientos de uso público gestionados por la Consejería de Medio Ambiente y Ordenación del Territorio y la Agencia de Medio Ambiente y Agua en espacios naturales protegidos

**Modificaciones/Observaciones:**

**PRODUCTOS DE DIFUSIÓN EN 2018****MODIFICACIONES/OBSERVACIONES**

<b>Denominación de Producto:</b> Estadística de visitas a equipamientos de uso público en espacios naturales protegidos de Andalucía	
<b>Tipo de Producto:</b> Tablas	
<b>Url:</b> <a href="http://lajunta.es/16cj9">http://lajunta.es/16cj9</a>	
<b>Canal o Medio de difusión:</b> Internet	
<b>Periodicidad del Producto de difusión:</b> Anual	
<b>Desagregación Territorial de resultados:</b> Superficial	

<b>Denominación de Producto:</b> Medio Ambiente en Andalucía. Informe Anual	Apdo 1.8
<b>Tipo de Producto:</b> Tablas, Gráficos, Mapas, Informes, Fotos y Otros	
<b>Url:</b> <a href="http://lajunta.es/15t1y">http://lajunta.es/15t1y</a>	
<b>Canal o Medio de difusión:</b> Internet y Publicación impresa	
<b>Periodicidad del Producto de difusión:</b> Anual	
<b>Desagregación Territorial de resultados:</b> Superficial	

**Denominación de otros productos:**

**Modificaciones/Observaciones:** Visor de Estadísticas Medioambientales. Apdo 09.02

**USO Y UTILIZACIÓN DE RESULTADOS**

<b>Perfil de Usuarios</b>	
<b>Solicitudes de datos</b>	
<b>Accesos en Web</b>	
<b>Impacto en medios</b>	
<b>Referencias técnicas</b>	
<b>Normas y planes</b>	

**COSTE MÁXIMO ESTIMADO EN 2018****COSTE ECONÓMICO REAL EN 2018**

<b>Coste:</b> No genera coste externo	No ha generado coste externo
---------------------------------------	------------------------------

<b>NIVEL DE EJECUCIÓN DE LA ACTIVIDAD</b>	<b>Total</b>	<b>X</b>	<b>Parcial</b>		<b>Nulo</b>	
Motivos del nivel de ejecución en caso de Parcial o Nulo:						

Evaluación PECA 2018	Espacios Naturales Protegidos en Andalucía	10.03.20
-------------------------	--------------------------------------------	----------

<b>Tipo actividad:</b> Estadística y Cartográfica	<b>Organismo responsable:</b> Consejería de Medio Ambiente y Ordenación del Territorio	<b>Tema:</b> 10. Ecosistemas, recursos naturales y medio ambiente
<b>Etapa de desarrollo:</b> Operación	<b>Objeto:</b> Producción	<b>Subtema:</b> 10.03 Ecosistemas, biodiversidad, espacios naturales protegidos y espacios forestales
<b>Tipo de recogida:</b> Fuente administrativa		<b>Cumplimiento ejes:</b> Cohesión, Sostenibilidad y Políticas Públicas

<b>Objetivo:</b> Delimitación de la Red de Espacios Naturales Protegidos de Andalucía (RENPA) a escala de detalle y semidetalle y ofrecer información sobre la situación territorial y administrativa de los mismos
<b>Modificaciones/Observaciones:</b>
<b>Sujeto informante:</b> Consejería de Medio Ambiente y Ordenación del Territorio
<b>Modificaciones/Observaciones:</b>
<b>Variables y atributos objeto de estudio:</b> Figuras de protección de los espacios naturales a nivel autonómico, comunitario e internacional, superficie protegida y límites oficiales
<b>Modificaciones/Observaciones:</b>

#### TRABAJOS PREVISTOS EN 2018

Fase	Descripción tarea	Periodicidad	Desagregación territorial	Fecha realización	Fecha referencia datos
Estudios previos y diseño					
Recogida y grabación de información	Recogida de información	Continua	Multiterritorial	2018	2017
Tratamiento de datos y control de calidad	Tratamiento de datos	Continua	Multiterritorial	2018	2017
Obtención y difusión de resultados	Difusión de resultados	Continua Anual	Multiterritorial	2018 Dic/2018	2017
Otros					

#### TRABAJOS EJECUTADOS EN 2018

Fase	Descripción tarea	Periodicidad	Desagregación territorial	Fecha realización	Fecha referencia datos
Estudios previos y diseño					
Recogida y grabación de información	Recogida de información	Continua	Multiterritorial	2018	2017
Tratamiento de datos y control de calidad	Tratamiento de datos	Continua	Multiterritorial	2018	2017
Obtención y difusión de resultados	Difusión de resultados	Continua Anual	Multiterritorial	2018 Dic/2018	2017
Otros					

## RESULTADOS PREVISTOS

Variables y atributos a difundir: Red Natura 2000, ZEPIM, ZIAE, equipamientos para la biodiversidad, equipamientos contra incendios, equipamientos de uso público, casas forestales, montes públicos, humedales IHA, humedales RAMSAR, senderos, diploma europeo, reservas de la biosfera, geoparques y patrimonio de la humanidad

Modificaciones/Observaciones:

## PRODUCTOS DE DIFUSIÓN EN 2018

## MODIFICACIONES/OBSERVACIONES

Denominación de Producto: Red de Espacios Naturales Protegidos de Andalucía (Canal REDIAM)	
Tipo de Producto: Servicios y Datos espaciales	
Url: <a href="http://lajunta.es/155zw">http://lajunta.es/155zw</a>	
Canal o Medio de difusión: Internet	
Periodicidad del Producto de difusión: Continua	
Desagregación Territorial de resultados: Multiterritorial	

Denominación de Producto: Medio Ambiente en Andalucía. Informe Anual	Apdo 2.3
Tipo de Producto: Tablas, Gráficos, Mapas, Informes, Fotos y Otros	
Url: <a href="http://lajunta.es/15t1y">http://lajunta.es/15t1y</a>	
Canal o Medio de difusión: Internet y Publicación impresa	
Periodicidad del Producto de difusión: Anual	
Desagregación Territorial de resultados: Multiterritorial	

Denominación de otros productos:

Modificaciones/Observaciones: Visor de Estadísticas Medioambientales. Apdo 09.01

## USO Y UTILIZACIÓN DE RESULTADOS

Perfil de Usuarios	
Solicitudes de datos	
Accesos en Web	
Impacto en medios	
Referencias técnicas	
Normas y planes	

## COSTE MÁXIMO ESTIMADO EN 2018

## COSTE ECONÓMICO REAL EN 2018

Coste: No genera coste externo	No ha generado coste externo
--------------------------------	------------------------------

NIVEL DE EJECUCIÓN DE LA ACTIVIDAD	Total	X	Parcial		Nulo	
Motivos del nivel de ejecución en caso de Parcial o Nulo:						

Evaluación PECA 2018	Cartografía relativa a la biodiversidad en Andalucía	10.03.21
-------------------------	------------------------------------------------------	----------

<b>Tipo actividad:</b> Cartográfica	<b>Organismo responsable:</b> Consejería de Medio Ambiente y Ordenación del Territorio	<b>Tema:</b> 10. Ecosistemas, recursos naturales y medio ambiente
<b>Etapas de desarrollo:</b> Operación	<b>Objeto:</b> Producción	<b>Subtema:</b> 10.03 Ecosistemas, biodiversidad, espacios naturales protegidos y espacios forestales
<b>Tipo de recogida:</b> Explotación de información estadística o cartográfica		<b>Cumplimiento ejes:</b> Cohesión y Políticas Públicas

<b>Objetivo:</b> Localización y seguimiento de las principales especies de flora y fauna amenazadas de Andalucía
<b>Modificaciones/Observaciones:</b>
<b>Sujeto informante:</b> Consejería de Medio Ambiente y Ordenación del Territorio
<b>Modificaciones/Observaciones:</b>
<b>Variables y atributos objeto de estudio:</b> Especies de flora y fauna protegidas
<b>Modificaciones/Observaciones:</b>

#### TRABAJOS PREVISTOS EN 2018

Fase	Descripción tarea	Periodicidad	Desagregación territorial	Fecha realización	Fecha referencia datos
Estudios previos y diseño					
Recogida y grabación de información	Recogida de la información	Continua	Multiterritorial	2018	2018 y años anteriores
Tratamiento de datos y control de calidad	Tratamiento de datos	Continua	Multiterritorial	2018	2018 y años anteriores
Obtención y difusión de resultados	Difusión de resultados	Continua	Multiterritorial	2018	2018 y años anteriores
Otros					

#### TRABAJOS EJECUTADOS EN 2018

Fase	Descripción tarea	Periodicidad	Desagregación territorial	Fecha realización	Fecha referencia datos
Estudios previos y diseño					
Recogida y grabación de información	Recogida de la información	Continua	Multiterritorial	2018	2018 y años anteriores
Tratamiento de datos y control de calidad	Tratamiento de datos	Continua	Multiterritorial	2018	2018 y años anteriores
Obtención y difusión de resultados	Difusión de resultados	Continua	Multiterritorial	2018	2018 y años anteriores
Otros					

**RESULTADOS PREVISTOS**

Variables y atributos a difundir: Especies amenazadas, en peligro de extinción y otras especies catalogadas
-------------------------------------------------------------------------------------------------------------

Modificaciones/Observaciones:
-------------------------------

**PRODUCTOS DE DIFUSIÓN EN 2018****MODIFICACIONES/OBSERVACIONES**

Denominación de Producto: Subsistema Biodiversidad (Canal REDIAM)	
Tipo de Producto: Datos espaciales	
Url: <a href="http://lajunta.es/14dqk">http://lajunta.es/14dqk</a>	
Canal o Medio de difusión: Internet	
Periodicidad del Producto de difusión: Continua	
Desagregación Territorial de resultados: Multiterritorial	

Denominación de Producto:	
Tipo de Producto:	
Url:	
Canal o Medio de difusión:	
Periodicidad del Producto de difusión:	
Desagregación Territorial de resultados:	

Denominación de otros productos:
----------------------------------

Modificaciones/Observaciones:
-------------------------------

**USO Y UTILIZACIÓN DE RESULTADOS**

Perfil de Usuarios	
Solicitudes de datos	
Accesos en Web	
Impacto en medios	
Referencias técnicas	
Normas y planes	

**COSTE MÁXIMO ESTIMADO EN 2018****COSTE ECONÓMICO REAL EN 2018**

Coste: No genera coste externo
--------------------------------

No ha generado coste externo
------------------------------

NIVEL DE EJECUCIÓN DE LA ACTIVIDAD	Total	X	Parcial		Nulo	
Motivos del nivel de ejecución en caso de Parcial o Nulo:						



Evaluación PECA 2018	Estadística de inmisión en las aguas litorales de Andalucía	10.04.01
-------------------------	-------------------------------------------------------------	----------

<b>Tipo actividad:</b> Estadística	<b>Organismo responsable:</b> Consejería de Medio Ambiente y Ordenación del Territorio	<b>Tema:</b> 10. Ecosistemas, recursos naturales y medio ambiente
<b>Etapas de desarrollo:</b> Operación	<b>Objeto:</b> Producción	<b>Subtema:</b> 10.04 Residuos, prevención y calidad ambiental
<b>Tipo de recogida:</b> Observación directa	<b>Cumplimiento ejes:</b> Cohesión Y Políticas Públicas	

<b>Objetivo:</b> Proporcionar información sobre los niveles de contaminación de las aguas litorales y mareales de Andalucía
<b>Modificaciones/Observaciones:</b>
<b>Sujeto informante:</b> Consejería de Medio Ambiente y Ordenación del Territorio
<b>Modificaciones/Observaciones:</b>
<b>Variables y atributos objeto de estudio:</b> Seguimiento y control de la calidad de las aguas costeras llevado a cabo por la Consejería de Medio Ambiente y Ordenación del Territorio
<b>Modificaciones/Observaciones:</b>

#### TRABAJOS PREVISTOS EN 2018

Fase	Descripción tarea	Periodicidad	Desagregación territorial	Fecha realización	Fecha referencia datos
Estudios previos y diseño					
Recogida y grabación de información	Recogida de información	Anual	Puntual	Sem1/2018	2017
Tratamiento de datos y control de calidad	Tratamiento de datos	Anual	Puntual	Sem1/2018	2017
Obtención y difusión de resultados	Difusión de resultados	Anual	Puntual	Dic/2018	2017
Otros					

#### TRABAJOS EJECUTADOS EN 2018

Fase	Descripción tarea	Periodicidad	Desagregación territorial	Fecha realización	Fecha referencia datos
Estudios previos y diseño					
Recogida y grabación de información	Recogida de información	Anual	Puntual	Sem1/2018	2017
Tratamiento de datos y control de calidad	Tratamiento de datos	Anual	Puntual	Sem1/2018	2017
Obtención y difusión de resultados	Difusión de resultados	Anual	Puntual	Dic/2018	2017
Otros					

**RESULTADOS PREVISTOS**

Variables y atributos a difundir: Configuración de la red automática de inmisiones, número de muestreos, medidas del pH, conductividad y oxígeno disuelto

Modificaciones/Observaciones:

**PRODUCTOS DE DIFUSIÓN EN 2018****MODIFICACIONES/OBSERVACIONES**

Denominación de Producto: Estadística de inmisión en las aguas litorales de Andalucía	
Tipo de Producto: Tablas	
Url: <a href="http://lajunta.es/16g5g">http://lajunta.es/16g5g</a>	
Canal o Medio de difusión: Internet	
Periodicidad del Producto de difusión: Anual	
Desagregación Territorial de resultados: Puntual	

Denominación de Producto: Medio Ambiente en Andalucía. Informe Anual	Apdo 1.4
Tipo de Producto: Tablas, Gráficos, Mapas, Informes, Fotos y Otros	
Url: <a href="http://lajunta.es/15t1y">http://lajunta.es/15t1y</a>	
Canal o Medio de difusión: Internet y Publicación impresa	
Periodicidad del Producto de difusión: Anual	
Desagregación Territorial de resultados: Puntual	

Denominación de otros productos:

Modificaciones/Observaciones: Visor de Estadísticas Medioambientales. Apdo 13.03

**USO Y UTILIZACIÓN DE RESULTADOS**

Perfil de Usuarios	
Solicitudes de datos	
Accesos en Web	
Impacto en medios	
Referencias técnicas	
Normas y planes	

**COSTE MÁXIMO ESTIMADO EN 2018****COSTE ECONÓMICO REAL EN 2018**

Coste: No genera coste externo	No ha generado coste externo
--------------------------------	------------------------------

<b>NIVEL DE EJECUCIÓN DE LA ACTIVIDAD</b>	<b>Total</b>	<b>X</b>	<b>Parcial</b>		<b>Nulo</b>	
Motivos del nivel de ejecución en caso de Parcial o Nulo:						

Evaluación PECA 2018	Estadística de emisión de carga contaminante a las aguas litorales de Andalucía	10.04.03
-------------------------	---------------------------------------------------------------------------------	----------

<b>Tipo actividad:</b> Estadística	<b>Organismo responsable:</b> Consejería de Medio Ambiente y Ordenación del Territorio	<b>Tema:</b> 10. Ecosistemas, recursos naturales y medio ambiente
<b>Etapas de desarrollo:</b> Operación	<b>Objeto:</b> Producción	<b>Subtema:</b> 10.04 Residuos, prevención y calidad ambiental
<b>Tipo de recogida:</b> Observación directa Fuente administrativa		<b>Cumplimiento ejes:</b> Cohesión y Políticas Públicas

<b>Objetivo:</b> Obtener información sobre la carga contaminante que se vierte a las aguas litorales de Andalucía procedente de vertidos directos desde tierra y mar
<b>Modificaciones/Observaciones:</b>
<b>Sujeto informante:</b> Consejería de Medio Ambiente y Ordenación del Territorio
<b>Modificaciones/Observaciones:</b>
<b>Variables y atributos objeto de estudio:</b> Focos susceptibles de generar contaminación a las aguas litorales por la naturaleza y procedencia de los mismos (actividades industriales, núcleos urbanos, etc.)
<b>Modificaciones/Observaciones:</b>

#### TRABAJOS PREVISTOS EN 2018

Fase	Descripción tarea	Periodicidad	Desagregación territorial	Fecha realización	Fecha referencia datos
Estudios previos y diseño					
Recogida y grabación de información	Recogida de información	Anual	Superficial	Sem1/2018	2016
Tratamiento de datos y control de calidad	Tratamiento de datos	Anual	Superficial	Sem1/2018	2016
Obtención y difusión de resultados	Difusión de resultados	Anual	Provincial	Dic/2018	2016
Otros					

#### TRABAJOS EJECUTADOS EN 2018

Fase	Descripción tarea	Periodicidad	Desagregación territorial	Fecha realización	Fecha referencia datos
Estudios previos y diseño					
Recogida y grabación de información	Recogida de información	Anual	Superficial	Sem1/2018	2016
Tratamiento de datos y control de calidad	Tratamiento de datos	Anual	Superficial	Sem1/2018	2016
Obtención y difusión de resultados	Difusión de resultados	Anual	Provincial	Dic/2018	2016
Otros					

**RESULTADOS PREVISTOS**

**Variables y atributos a difundir:** Cantidad de varios parámetros contaminantes en los vertidos, focos controlados, niveles de emisión, caudal de los vertidos al litoral y estimación de las descargas directas al mismo

**Modificaciones/Observaciones:**

**PRODUCTOS DE DIFUSIÓN EN 2018****MODIFICACIONES/OBSERVACIONES**

<b>Denominación de Producto:</b> Medio Ambiente en Andalucía. Informe Anual	
<b>Tipo de Producto:</b> Tablas, Gráficos, Mapas, Informes, Fotos y Otros	
<b>Url:</b> <a href="http://lajunta.es/15t1y">http://lajunta.es/15t1y</a>	
<b>Canal o Medio de difusión:</b> Internet y Publicación impresa	
<b>Periodicidad del Producto de difusión:</b> Anual	
<b>Desagregación Territorial de resultados:</b> Provincial	

<b>Denominación de Producto:</b> Estadística de emisión de carga contaminante a las aguas litorales de Andalucía	
<b>Tipo de Producto:</b> Tablas	
<b>Url:</b> <a href="http://lajunta.es/16g5g">http://lajunta.es/16g5g</a>	
<b>Canal o Medio de difusión:</b> Internet	
<b>Periodicidad del Producto de difusión:</b> Anual	
<b>Desagregación Territorial de resultados:</b> Provincial	

**Denominación de otros productos:**

**Modificaciones/Observaciones:** Visor de Estadísticas Medioambientales. Apdo 13.02

**USO Y UTILIZACIÓN DE RESULTADOS**

<b>Perfil de Usuarios</b>	
<b>Solicitudes de datos</b>	
<b>Accesos en Web</b>	
<b>Impacto en medios</b>	
<b>Referencias técnicas</b>	
<b>Normas y planes</b>	

**COSTE MÁXIMO ESTIMADO EN 2018****COSTE ECONÓMICO REAL EN 2018**

<b>Coste:</b> No genera coste externo	No ha generado coste externo
---------------------------------------	------------------------------

<b>NIVEL DE EJECUCIÓN DE LA ACTIVIDAD</b>	<b>Total</b>	<b>X</b>	<b>Parcial</b>		<b>Nulo</b>	
<b>Motivos del nivel de ejecución en caso de Parcial o Nulo:</b>						

Evaluación PECA 2018	Estadística de prevención ambiental en Andalucía	10.04.05
-------------------------	--------------------------------------------------	----------

<b>Tipo actividad:</b> Estadística	<b>Organismo responsable:</b> Consejería de Medio Ambiente y Ordenación del Territorio	<b>Tema:</b> 10. Ecosistemas, recursos naturales y medio ambiente
<b>Etapas de desarrollo:</b> Operación	<b>Objeto:</b> Producción	<b>Subtema:</b> 10.04 Residuos, prevención y calidad ambiental
<b>Tipo de recogida:</b> Fuente administrativa	<b>Cumplimiento ejes:</b> Cohesión y Políticas Públicas	

<b>Objetivo:</b> Proporcionar información sobre las actividades que están sometidas a los procedimientos de prevención ambiental
<b>Modificaciones/Observaciones:</b>
<b>Sujeto informante:</b> Consejería de Medio Ambiente y Ordenación del Territorio y diversos organismos productores de información medioambiental
<b>Modificaciones/Observaciones:</b>
<b>Variables y atributos objeto de estudio:</b> Actividades sometidas a procedimientos de prevención ambiental realizadas por entidades públicas y privadas en Andalucía en las que el órgano ambiental competente es la Consejería de Medio Ambiente y Ordenación del Territorio
<b>Modificaciones/Observaciones:</b>

#### TRABAJOS PREVISTOS EN 2018

Fase	Descripción tarea	Periodicidad	Desagregación territorial	Fecha realización	Fecha referencia datos
Estudios previos y diseño					
Recogida y grabación de información	Recogida de información	Anual	Municipal	Sem1/2018	2017
Tratamiento de datos y control de calidad	Tratamiento de datos	Anual	Municipal	Sem1/2018	2017
Obtención y difusión de resultados	Difusión de resultados	Anual	Provincial	Dic/2018	2017
Otros					

#### TRABAJOS EJECUTADOS EN 2018

Fase	Descripción tarea	Periodicidad	Desagregación territorial	Fecha realización	Fecha referencia datos
Estudios previos y diseño					
Recogida y grabación de información	Recogida de información	Anual	Municipal	Sem1/2018	2017
Tratamiento de datos y control de calidad	Tratamiento de datos	Anual	Municipal	Sem1/2018	2017
Obtención y difusión de resultados	Difusión de resultados	Anual	Provincial	Dic/2018	2017
Otros					

**RESULTADOS PREVISTOS**

<b>Variables y atributos a difundir:</b> Número de expedientes de prevención ambiental iniciados
--------------------------------------------------------------------------------------------------

<b>Modificaciones/Observaciones:</b> Número de expedientes de prevención ambiental iniciados, denuncias recibidas
-------------------------------------------------------------------------------------------------------------------

**PRODUCTOS DE DIFUSIÓN EN 2018****MODIFICACIONES/OBSERVACIONES**

<b>Denominación de Producto:</b> Estadística de prevención ambiental en Andalucía	Visor de Estadísticas Medioambientales. Apdo 16.01
<b>Tipo de Producto:</b> Tablas	Tablas
<b>Url:</b> <a href="http://www.juntadeandalucia.es/medioambiente/vem/?c=Menu/tema/464">http://www.juntadeandalucia.es/medioambiente/vem/?c=Menu/tema/464</a>	
<b>Canal o Medio de difusión:</b> Internet	Internet
<b>Periodicidad del Producto de difusión:</b> Anual	Anual
<b>Desagregación Territorial de resultados:</b> Provincial	Provincial

<b>Denominación de Producto:</b> Medio Ambiente en Andalucía. Informe Anual	No se ha difundido este producto
<b>Tipo de Producto:</b> Tablas, Gráficos, Mapas, Informes, Fotos y Otros	
<b>Url:</b>	
<b>Canal o Medio de difusión:</b> Internet y Publicación impresa	
<b>Periodicidad del Producto de difusión:</b> Anual	
<b>Desagregación Territorial de resultados:</b> Provincial	

<b>Denominación de otros productos:</b>
-----------------------------------------

<b>Modificaciones/Observaciones:</b>
--------------------------------------

**USO Y UTILIZACIÓN DE RESULTADOS**

<b>Perfil de Usuarios</b>	
<b>Solicitudes de datos</b>	
<b>Accesos en Web</b>	
<b>Impacto en medios</b>	
<b>Referencias técnicas</b>	
<b>Normas y planes</b>	

**COSTE MÁXIMO ESTIMADO EN 2018****COSTE ECONÓMICO REAL EN 2018**

<b>Coste:</b> No genera coste externo
---------------------------------------

No ha generado coste externo
------------------------------

<b>NIVEL DE EJECUCIÓN DE LA ACTIVIDAD</b>	<b>Total</b>	<b>X</b>	<b>Parcial</b>		<b>Nulo</b>	
Motivos del nivel de ejecución en caso de Parcial o Nulo:						

Evaluación PECA 2018	Estadística de actuaciones efectuadas por los agentes del medio ambiente en Andalucía	10.04.06
-------------------------	---------------------------------------------------------------------------------------	----------

<b>Tipo actividad:</b> Estadística	<b>Organismo responsable:</b> Consejería de Medio Ambiente y Ordenación del Territorio	<b>Tema:</b> 10. Ecosistemas, recursos naturales y medio ambiente
<b>Etapas de desarrollo:</b> Operación	<b>Objeto:</b> Producción	<b>Subtema:</b> 10.04 Residuos, prevención y calidad ambiental
<b>Tipo de recogida:</b> Fuente administrativa	<b>Cumplimiento ejes:</b> Cohesión y Políticas Públicas	

<b>Objetivo:</b> Dar a conocer los datos correspondientes a la totalidad de actuaciones llevadas a cabo por los/las Agentes del Medio Ambiente, para reflejar su esfuerzo en la mejora del medio ambiente, así como estudiar la distribución de dichas actuaciones
<b>Modificaciones/Observaciones:</b>
<b>Sujeto informante:</b> Consejería de Medio Ambiente y Ordenación del Territorio
<b>Modificaciones/Observaciones:</b>
<b>Variables y atributos objeto de estudio:</b> Número de actuaciones de los/las agentes de medio ambiente según tipo de actuación y área de trabajo
<b>Modificaciones/Observaciones:</b>

#### TRABAJOS PREVISTOS EN 2018

Fase	Descripción tarea	Periodicidad	Desagregación territorial	Fecha realización	Fecha referencia datos
Estudios previos y diseño					
Recogida y grabación de información	Recogida de información	Anual	Provincial	Sem1/2018	2017
Tratamiento de datos y control de calidad	Tratamiento de datos	Anual	Provincial	Sem1/2018	2017
Obtención y difusión de resultados	Difusión de resultados	Anual	Provincial	Dic/2018	2017
Otros					

#### TRABAJOS EJECUTADOS EN 2018

Fase	Descripción tarea	Periodicidad	Desagregación territorial	Fecha realización	Fecha referencia datos
Estudios previos y diseño					
Recogida y grabación de información	Recogida de información	Anual	Provincial	Sem1/2018	2017
Tratamiento de datos y control de calidad	Tratamiento de datos	Anual	Provincial	Sem1/2018	2017
Obtención y difusión de resultados	Difusión de resultados	Anual	Provincial	Dic/2018	2017
Otros					

**RESULTADOS PREVISTOS**

<b>Variables y atributos a difundir:</b> Número de actuaciones de los/las agentes de medio ambiente según tipo de actuación y área de trabajo
-----------------------------------------------------------------------------------------------------------------------------------------------

<b>Modificaciones/Observaciones:</b>
--------------------------------------

**PRODUCTOS DE DIFUSIÓN EN 2018****MODIFICACIONES/OBSERVACIONES**

<b>Denominación de Producto:</b> Estadística de actuaciones efectuadas por los agentes de medio ambiente en Andalucía	
<b>Tipo de Producto:</b> Tablas, Gráficos y Mapas	
<b>Url:</b> <a href="http://lajunta.es/16g5s">http://lajunta.es/16g5s</a>	
<b>Canal o Medio de difusión:</b> Internet	
<b>Periodicidad del Producto de difusión:</b> Anual	
<b>Desagregación Territorial de resultados:</b> Provincial	

<b>Denominación de Producto:</b> Medio Ambiente en Andalucía. Informe Anual	Visor de Estadísticas Medioambientales. Apdo 10.03
<b>Tipo de Producto:</b> Tablas, Gráficos, Mapas, Informes, Fotos y Otros	Tablas, Gráficos y Mapas
<b>Url:</b> <a href="http://www.juntadeandalucia.es/medioambiente/vem/?c=Menu/tema/448">http://www.juntadeandalucia.es/medioambiente/vem/?c=Menu/tema/448</a>	
<b>Canal o Medio de difusión:</b> Internet y Publicación impresa	Internet
<b>Periodicidad del Producto de difusión:</b> Anual	Anual
<b>Desagregación Territorial de resultados:</b> Provincial	Provincial

<b>Denominación de otros productos:</b>
-----------------------------------------

<b>Modificaciones/Observaciones:</b>
--------------------------------------

**USO Y UTILIZACIÓN DE RESULTADOS**

<b>Perfil de Usuarios</b>	
<b>Solicitudes de datos</b>	
<b>Accesos en Web</b>	
<b>Impacto en medios</b>	
<b>Referencias técnicas</b>	
<b>Normas y planes</b>	

**COSTE MÁXIMO ESTIMADO EN 2018****COSTE ECONÓMICO REAL EN 2018**

<b>Coste:</b> No genera coste externo	No ha generado coste externo
---------------------------------------	------------------------------

<b>NIVEL DE EJECUCIÓN DE LA ACTIVIDAD</b>	<b>Total</b>	<b>X</b>	<b>Parcial</b>		<b>Nulo</b>	
Motivos del nivel de ejecución en caso de Parcial o Nulo:						



Evaluación PECA 2018	Estadística de espesor de la capa de ozono en Andalucía	10.04.07
-------------------------	---------------------------------------------------------	----------

Tipo actividad: Estadística	Organismo responsable: Consejería de Medio Ambiente y Ordenación del Territorio	Tema: 10. Ecosistemas, recursos naturales y medio ambiente
Etapa de desarrollo: Operación	Objeto: Producción	Subtema: 10.04 Residuos, prevención y calidad ambiental
Tipo de recogida: Observación directa		Cumplimiento ejes: Sostenibilidad y Políticas Públicas

Objetivo: Ofrecer información sobre el espesor de la capa de ozono del territorio de Andalucía
Modificaciones/Observaciones:
Sujeto informante: Consejería de Medio Ambiente y Ordenación del Territorio
Modificaciones/Observaciones:
Variables y atributos objeto de estudio: Espesor de la capa de ozono del territorio de Andalucía
Modificaciones/Observaciones:

#### TRABAJOS PREVISTOS EN 2018

Fase	Descripción tarea	Periodicidad	Desagregación territorial	Fecha realización	Fecha referencia datos
Estudios previos y diseño					
Recogida y grabación de información	Recogida de información	Anual	Autonómica	Sem1/2018	2017
Tratamiento de datos y control de calidad	Tratamiento de datos	Anual	Autonómica	Sem1/2018	2017
Obtención y difusión de resultados	Difusión de resultados	Anual	Autonómica	Dic/2018	2017
Otros					

#### TRABAJOS EJECUTADOS EN 2018

Fase	Descripción tarea	Periodicidad	Desagregación territorial	Fecha realización	Fecha referencia datos
Estudios previos y diseño					
Recogida y grabación de información	Recogida de información	Anual	Autonómica	Sem1/2018	2017
Tratamiento de datos y control de calidad	Tratamiento de datos	Anual	Autonómica	Sem1/2018	2017
Obtención y difusión de resultados	Difusión de resultados	Anual	Autonómica	Dic/2018	2017
Otros					

**RESULTADOS PREVISTOS**

Variables y atributos a difundir: Evolución mensual del espesor medio de la capa de ozono atmosférico en unidades Dobson

Modificaciones/Observaciones:

**PRODUCTOS DE DIFUSIÓN EN 2018****MODIFICACIONES/OBSERVACIONES**

Denominación de Producto: Estadística de espesor de la capa de ozono en Andalucía	
Tipo de Producto: Tablas, Gráficos y Mapas	
Url: <a href="http://lajunta.es/16g65">http://lajunta.es/16g65</a>	
Canal o Medio de difusión: Internet	
Periodicidad del Producto de difusión: Anual	
Desagregación Territorial de resultados: Autonómica	

Denominación de Producto: Medio Ambiente en Andalucía. Informe Anual	Apdos 1.1 y 1.10
Tipo de Producto: Tablas, Gráficos, Mapas, Informes, Fotos y Otros	
Url: <a href="http://lajunta.es/15t1y">http://lajunta.es/15t1y</a>	
Canal o Medio de difusión: Internet y Publicación impresa	
Periodicidad del Producto de difusión: Anual	
Desagregación Territorial de resultados: Autonómica	

Denominación de otros productos:

Modificaciones/Observaciones: Visor de Estadísticas Medioambientales. Apdo 12.01

**USO Y UTILIZACIÓN DE RESULTADOS**

Perfil de Usuarios	
Solicitudes de datos	
Accesos en Web	
Impacto en medios	
Referencias técnicas	
Normas y planes	

**COSTE MÁXIMO ESTIMADO EN 2018****COSTE ECONÓMICO REAL EN 2018**

Coste: No genera coste externo	No ha generado coste externo
--------------------------------	------------------------------

<b>NIVEL DE EJECUCIÓN DE LA ACTIVIDAD</b>	<b>Total</b>	<b>X</b>	<b>Parcial</b>		<b>Nulo</b>	
Motivos del nivel de ejecución en caso de Parcial o Nulo:						

Evaluación PECA 2018	Estadística de niveles de emisión a la atmósfera de contaminantes en Andalucía	10.04.08
-------------------------	--------------------------------------------------------------------------------	----------

<b>Tipo actividad:</b> Estadística	<b>Organismo responsable:</b> Consejería de Medio Ambiente y Ordenación del Territorio	<b>Tema:</b> 10. Ecosistemas, recursos naturales y medio ambiente
<b>Etapas de desarrollo:</b> Operación	<b>Objeto:</b> Producción	<b>Subtema:</b> 10.04 Residuos, prevención y calidad ambiental
<b>Tipo de recogida:</b> Observación directa y Fuente administrativa		<b>Cumplimiento ejes:</b> Cohesión, Sostenibilidad y Políticas Públicas

<b>Objetivo:</b> Ofrecer información sobre las emisiones de contaminantes a la atmósfera a partir de focos fijos, fuentes móviles y difusas
<b>Modificaciones/Observaciones:</b>
<b>Sujeto informante:</b> Consejería de Medio Ambiente y Ordenación del Territorio
<b>Modificaciones/Observaciones:</b>
<b>Variables y atributos objeto de estudio:</b> Emisiones contaminantes a la atmósfera por parámetros y sectores de actividad
<b>Modificaciones/Observaciones:</b>

#### TRABAJOS PREVISTOS EN 2018

Fase	Descripción tarea	Periodicidad	Desagregación territorial	Fecha realización	Fecha referencia datos
Estudios previos y diseño					
Recogida y grabación de información	Recogida de información	Anual	Puntual	Sem1/2018	2017
Tratamiento de datos y control de calidad	Tratamiento de datos	Anual	Provincial	Sem1/2018	2014
Obtención y difusión de resultados	Difusión de resultados	Anual	Provincial	Dic/2018	2014
Otros					

#### TRABAJOS EJECUTADOS EN 2018

Fase	Descripción tarea	Periodicidad	Desagregación territorial	Fecha realización	Fecha referencia datos
Estudios previos y diseño					
Recogida y grabación de información	Recogida de información	Anual	Puntual	Sem1/2018	2017
Tratamiento de datos y control de calidad	Tratamiento de datos	Anual	Provincial	Sem1/2018	2014
Obtención y difusión de resultados	Difusión de resultados	Anual	Provincial	Dic/2018	2014
Otros					

**RESULTADOS PREVISTOS**

<b>Variables y atributos a difundir:</b> Cantidad emitida de contaminantes a la atmósfera por parámetros, provincias y sectores de actividad
----------------------------------------------------------------------------------------------------------------------------------------------

<b>Modificaciones/Observaciones:</b>
--------------------------------------

**PRODUCTOS DE DIFUSIÓN EN 2018****MODIFICACIONES/OBSERVACIONES**

<b>Denominación de Producto:</b> Estadística de niveles de emisión a la atmósfera de contaminantes en Andalucía	
<b>Tipo de Producto:</b> Tablas, Gráficos y Mapas	
<b>Url:</b> <a href="http://lajunta.es/16g5u">http://lajunta.es/16g5u</a>	
<b>Canal o Medio de difusión:</b> Internet	
<b>Periodicidad del Producto de difusión:</b> Anual	
<b>Desagregación Territorial de resultados:</b> Provincial	

<b>Denominación de Producto:</b> Medio Ambiente en Andalucía. Informe Anual	Apdos 1.6 y 1.10
<b>Tipo de Producto:</b> Tablas, Gráficos, Mapas, Informes, Fotos y Otros	
<b>Url:</b> <a href="http://lajunta.es/15t1y">http://lajunta.es/15t1y</a>	
<b>Canal o Medio de difusión:</b> Internet y Publicación impresa	
<b>Periodicidad del Producto de difusión:</b> Anual	
<b>Desagregación Territorial de resultados:</b> Provincial	

<b>Denominación de otros productos:</b>
-----------------------------------------

<b>Modificaciones/Observaciones:</b> Visor de Estadísticas Medioambientales. Apdo 12.03
-----------------------------------------------------------------------------------------

**USO Y UTILIZACIÓN DE RESULTADOS**

<b>Perfil de Usuarios</b>	
<b>Solicitudes de datos</b>	
<b>Accesos en Web</b>	
<b>Impacto en medios</b>	
<b>Referencias técnicas</b>	
<b>Normas y planes</b>	

**COSTE MÁXIMO ESTIMADO EN 2018****COSTE ECONÓMICO REAL EN 2018**

<b>Coste:</b> No genera coste externo
---------------------------------------

No ha generado coste externo
------------------------------

<b>NIVEL DE EJECUCIÓN DE LA ACTIVIDAD</b>	<b>Total</b>	<b>X</b>	<b>Parcial</b>		<b>Nulo</b>	
Motivos del nivel de ejecución en caso de Parcial o Nulo:						

Evaluación PECA 2018	Estadística de niveles de inmisión de contaminantes a la atmósfera en Andalucía	10.04.09
-------------------------	---------------------------------------------------------------------------------	----------

<b>Tipo actividad:</b> Estadística	<b>Organismo responsable:</b> Consejería de Medio Ambiente y Ordenación del Territorio	<b>Tema:</b> 10. Ecosistemas, recursos naturales y medio ambiente
<b>Etapas de desarrollo:</b> Operación	<b>Objeto:</b> Producción	<b>Subtema:</b> 10.04 Residuos, prevención y calidad ambiental
<b>Tipo de recogida:</b> Observación directa	<b>Cumplimiento ejes:</b> Cohesión, Sostenibilidad y Políticas Públicas	

<b>Objetivo:</b> Ofrecer información sobre los niveles de contaminación en localidades andaluzas en las que la posibilidad de inmisión de contaminantes es mayor
<b>Modificaciones/Observaciones:</b>
<b>Sujeto informante:</b> Consejería de Medio Ambiente y Ordenación del Territorio
<b>Modificaciones/Observaciones:</b>
<b>Variables y atributos objeto de estudio:</b> Configuración de la red de control y vigilancia y calificación de las inmisiones contaminantes a la atmósfera
<b>Modificaciones/Observaciones:</b>

#### TRABAJOS PREVISTOS EN 2018

Fase	Descripción tarea	Periodicidad	Desagregación territorial	Fecha realización	Fecha referencia datos
Estudios previos y diseño					
Recogida y grabación de información	Recogida de información	Anual	Inframunicipal	sem1/2018	2017
Tratamiento de datos y control de calidad	Tratamiento de datos	Anual	Inframunicipal	sem1/2018	2017
Obtención y difusión de resultados	Difusión de resultados	Anual	Municipal	Dic/2018	2017
Otros					

#### TRABAJOS EJECUTADOS EN 2018

Fase	Descripción tarea	Periodicidad	Desagregación territorial	Fecha realización	Fecha referencia datos
Estudios previos y diseño					
Recogida y grabación de información	Recogida de información	Anual	Inframunicipal	Sem1/2018	2017
Tratamiento de datos y control de calidad	Tratamiento de datos	Anual	Inframunicipal	Sem1/2018	2017
Obtención y difusión de resultados	Difusión de resultados	Anual	Municipal	Dic/2018	2017
Otros					

**RESULTADOS PREVISTOS**

**Variables y atributos a difundir:** Cantidades de elementos contaminantes, parámetro causante de la calificación negativa y tipo de calificación. Configuración de la Red de Vigilancia y Control de Calidad del Aire de Andalucía, calificación global, caracterización por parámetros de las situaciones muy malas, identificación de las situaciones malas y muy malas

**Modificaciones/Observaciones:**

**PRODUCTOS DE DIFUSIÓN EN 2018****MODIFICACIONES/OBSERVACIONES**

<b>Denominación de Producto:</b> Estadística de niveles de inmisión de contaminantes a la atmósfera en Andalucía	
<b>Tipo de Producto:</b> Tablas, Gráficos y Mapas	
<b>Url:</b> <a href="http://lajunta.es/16g65">http://lajunta.es/16g65</a>	
<b>Canal o Medio de difusión:</b> Internet	
<b>Periodicidad del Producto de difusión:</b> Anual	
<b>Desagregación Territorial de resultados:</b> Municipal	

<b>Denominación de Producto:</b> Medio Ambiente en Andalucía. Informe Anual	Apdo. 1.10
<b>Tipo de Producto:</b> Tablas, Gráficos, Mapas, Informes ,Fotos y Otros	
<b>Url:</b> <a href="http://lajunta.es/15t1y">http://lajunta.es/15t1y</a>	
<b>Canal o Medio de difusión:</b> Internet y Publicación impresa	
<b>Periodicidad del Producto de difusión:</b> Anual	
<b>Desagregación Territorial de resultados:</b> Municipal	

**Denominación de otros productos:**

**Modificaciones/Observaciones:** Visor de Estadísticas Medioambientales. Apdo 12.02

**USO Y UTILIZACIÓN DE RESULTADOS**

<b>Perfil de Usuarios</b>	
<b>Solicitudes de datos</b>	
<b>Accesos en Web</b>	
<b>Impacto en medios</b>	
<b>Referencias técnicas</b>	
<b>Normas y planes</b>	

**COSTE MÁXIMO ESTIMADO EN 2018****COSTE ECONÓMICO REAL EN 2018**

<b>Coste:</b> No genera coste externo	No ha generado coste externo
---------------------------------------	------------------------------

<b>NIVEL DE EJECUCIÓN DE LA ACTIVIDAD</b>	<b>Total</b>	<b>X</b>	<b>Parcial</b>		<b>Nulo</b>	
Motivos del nivel de ejecución en caso de Parcial o Nulo:						

Evaluación PECA 2018	Estimación de pérdidas de suelo por erosión en Andalucía	10.05.01
-------------------------	----------------------------------------------------------	----------

<b>Tipo actividad:</b> Estadística	<b>Organismo responsable:</b> Consejería de Medio Ambiente y Ordenación del Territorio	<b>Tema:</b> 10. Ecosistemas, recursos naturales y medio ambiente
<b>Etapas de desarrollo:</b> Operación	<b>Objeto:</b> Producción	<b>Subtema:</b> 10.05 Riesgos naturales y tecnológicos
<b>Tipo de recogida:</b> Explotación de información estadística o cartográfica		<b>Cumplimiento ejes:</b> Cohesión y Políticas Públicas

<b>Objetivo:</b> Realizar estimaciones de la pérdida anual y/o mensual de suelo, causada por la erosión hídrica, en todos y cada uno de los puntos del territorio regional
<b>Modificaciones/Observaciones:</b>
<b>Sujeto informante:</b> Consejería de Medio Ambiente y Ordenación del Territorio y Agencia Estatal de Meteorología
<b>Modificaciones/Observaciones:</b>
<b>Variables y atributos objeto de estudio:</b> Proceso erosivo en los suelos de Andalucía y factores que intervienen en los mismos
<b>Modificaciones/Observaciones:</b>

#### TRABAJOS PREVISTOS EN 2018

Fase	Descripción tarea	Periodicidad	Desagregación territorial	Fecha realización	Fecha referencia datos
Estudios previos y diseño					
Recogida y grabación de información	Recogida de información	Anual	Superficial	Sem1/2018	2016
Tratamiento de datos y control de calidad	Tratamiento de datos	Anual	Municipal	Sem1/2018	2016
Obtención y difusión de resultados	Difusión de resultados	Anual	Provincial	Dic/2018	2016
Otros					

#### TRABAJOS EJECUTADOS EN 2018

Fase	Descripción tarea	Periodicidad	Desagregación territorial	Fecha realización	Fecha referencia datos
Estudios previos y diseño					
Recogida y grabación de información	Recogida de información	Anual	Superficial	Sem1/2018	2016
Tratamiento de datos y control de calidad	Tratamiento de datos	Anual	Municipal	Sem1/2018	2016
Obtención y difusión de resultados	Difusión de resultados	Anual	Provincial	Dic/2018	2016
Otros					

**RESULTADOS PREVISTOS**

Variables y atributos a difundir: Distribución de la superficie atendiendo al nivel de pérdidas de suelo por erosión
----------------------------------------------------------------------------------------------------------------------

Modificaciones/Observaciones:
-------------------------------

**PRODUCTOS DE DIFUSIÓN EN 2018****MODIFICACIONES/OBSERVACIONES**

Denominación de Producto: Medio Ambiente en Andalucía. Informe Anual	Apdo 1.3
Tipo de Producto: Tablas, Gráficos, Mapas, Informes, Fotos y Otros	
Url: <a href="http://lajunta.es/15t1y">http://lajunta.es/15t1y</a>	
Canal o Medio de difusión: Internet y Publicación impresa	
Periodicidad del Producto de difusión: Anual	
Desagregación Territorial de resultados: Provincial	

Denominación de Producto: Estadística de pérdidas de suelo por erosión en Andalucía	
Tipo de Producto: Tablas, Gráficos y Mapas	
Url: <a href="http://lajunta.es/16g6b">http://lajunta.es/16g6b</a>	
Canal o Medio de difusión: Internet	
Periodicidad del Producto de difusión: Anual	
Desagregación Territorial de resultados: Provincial	

Denominación de otros productos:
----------------------------------

Modificaciones/Observaciones: Visor de Estadísticas Medioambientales. Apdo 05
-------------------------------------------------------------------------------

**USO Y UTILIZACIÓN DE RESULTADOS**

Perfil de Usuarios	
Solicitudes de datos	
Accesos en Web	
Impacto en medios	
Referencias técnicas	
Normas y planes	

**COSTE MÁXIMO ESTIMADO EN 2018****COSTE ECONÓMICO REAL EN 2018**

Coste: No genera coste externo	No ha generado coste externo
--------------------------------	------------------------------

NIVEL DE EJECUCIÓN DE LA ACTIVIDAD	Total	X	Parcial		Nulo	
Motivos del nivel de ejecución en caso de Parcial o Nulo:						



Evaluación PECA 2018	Estadística de niveles de erosividad de la lluvia en Andalucía	10.05.02
-------------------------	----------------------------------------------------------------	----------

<b>Tipo actividad:</b> Estadística	<b>Organismo responsable:</b> Consejería de Medio Ambiente y Ordenación del Territorio	<b>Tema:</b> 10. Ecosistemas, recursos naturales y medio ambiente
<b>Etapa de desarrollo:</b> Operación	<b>Objeto:</b> Producción	<b>Subtema:</b> 10.05 Riesgos naturales y tecnológicos
<b>Tipo de recogida:</b> Explotación de información estadística o cartográfica		<b>Cumplimiento ejes:</b> Cohesión y Políticas Públicas

<b>Objetivo:</b> Obtener información sobre la influencia del factor erosividad como componente del proceso de la erosión hídrica, así como sobre el comportamiento de la precipitación en cuanto a la intensidad de la lluvia y cómo se distribuye en el conjunto de la región andaluza
<b>Modificaciones/Observaciones:</b>
<b>Sujeto informante:</b> Consejería de Medio Ambiente y Ordenación del Territorio y Agencia Estatal de Meteorología
<b>Modificaciones/Observaciones:</b>
<b>Variables y atributos objeto de estudio:</b> Erosividad de la lluvia en la pérdida de suelo en Andalucía
<b>Modificaciones/Observaciones:</b>

#### TRABAJOS PREVISTOS EN 2018

Fase	Descripción tarea	Periodicidad	Desagregación territorial	Fecha realización	Fecha referencia datos
Estudios previos y diseño					
Recogida y grabación de información	Recogida de información	Anual	Superficial	Sem1/2018	2016
Tratamiento de datos y control de calidad	Tratamiento de datos	Anual	Superficial	Sem1/2018	2016
Obtención y difusión de resultados	Difusión de resultados	Anual	Provincial	Dic/2018	2016
Otros					

#### TRABAJOS EJECUTADOS EN 2018

Fase	Descripción tarea	Periodicidad	Desagregación territorial	Fecha realización	Fecha referencia datos
Estudios previos y diseño					
Recogida y grabación de información	Recogida de información	Anual	Superficial	Sem1/2018	2016
Tratamiento de datos y control de calidad	Tratamiento de datos	Anual	Superficial	Sem1/2018	2016
Obtención y difusión de resultados	Difusión de resultados	Anual	Provincial	Dic/2018	2016
Otros					

**RESULTADOS PREVISTOS**

Variables y atributos a difundir: Distribución superficial según intervalos de erosividad

Modificaciones/Observaciones:

**PRODUCTOS DE DIFUSIÓN EN 2018****MODIFICACIONES/OBSERVACIONES**

Denominación de Producto: Medio Ambiente en Andalucía. Informe Anual	
Tipo de Producto: Tablas, Gráficos, Mapas, Informes, Fotos y Otros	
Url: <a href="http://lajunta.es/15t1y">http://lajunta.es/15t1y</a>	
Canal o Medio de difusión: Internet y Publicación impresa	
Periodicidad del Producto de difusión: Anual	
Desagregación Territorial de resultados: Provincial	

Denominación de Producto: Estadística de niveles de erosividad de la lluvia en Andalucía	
Tipo de Producto: Tablas, Gráficos y Mapas	
Url: <a href="http://lajunta.es/16g6c">http://lajunta.es/16g6c</a>	
Canal o Medio de difusión: Internet	
Periodicidad del Producto de difusión: Anual	
Desagregación Territorial de resultados: Provincial	

Denominación de otros productos:

Modificaciones/Observaciones: Visor de Estadísticas Medioambientales. Apdo 05

**USO Y UTILIZACIÓN DE RESULTADOS**

Perfil de Usuarios	
Solicitudes de datos	
Accesos en Web	
Impacto en medios	
Referencias técnicas	
Normas y planes	

**COSTE MÁXIMO ESTIMADO EN 2018****COSTE ECONÓMICO REAL EN 2018**

Coste: No genera coste externo

No ha generado coste externo

NIVEL DE EJECUCIÓN DE LA ACTIVIDAD	Total	X	Parcial		Nulo	
Motivos del nivel de ejecución en caso de Parcial o Nulo:						

Evaluación PECA 2018	Cartografía relativa a la geodiversidad en Andalucía	11.01.03
-------------------------	------------------------------------------------------	----------

Tipo actividad: Cartográfica	Organismo responsable: Consejería de Medio Ambiente y Ordenación del Territorio	Tema: 11. Territorio
Etapa de desarrollo: Operación	Objeto: Producción	Subtema: 11.01 Relieve y geología
Tipo de recogida: Explotación de información estadística o cartográfica y Recopilación o Síntesis	Cumplimiento ejes:	

Objetivo: Disponer de información de los aspectos geológicos, geomorfológicos y edafológicos del conjunto del territorio
Modificaciones/Observaciones:
Sujeto informante: Consejería de Medio Ambiente y Ordenación del Territorio
Modificaciones/Observaciones:
Variables y atributos objeto de estudio: Tipos de suelo, indicadores de capacidad de uso, erosión, pérdidas de suelos e inventario de georrecursos
Modificaciones/Observaciones:

#### TRABAJOS PREVISTOS EN 2018

Fase	Descripción tarea	Periodicidad	Desagregación territorial	Fecha realización	Fecha referencia datos
Estudios previos y diseño					
Recogida y grabación de información	Recogida de la información	Continua	Multiterritorial	2018	2018 y anteriores
Tratamiento de datos y control de calidad	Tratamiento de datos	Continua	Multiterritorial	2018	2018 y anteriores
Obtención y difusión de resultados	Difusión de resultados	Continua	Multiterritorial	2018	2018 y anteriores
Otros					

#### TRABAJOS EJECUTADOS EN 2018

Fase	Descripción tarea	Periodicidad	Desagregación territorial	Fecha realización	Fecha referencia datos
Estudios previos y diseño					
Recogida y grabación de información	Recogida de la información	Continua	Multiterritorial	2018	2018 y anteriores
Tratamiento de datos y control de calidad	Tratamiento de datos	Continua	Multiterritorial	2018	2018 y anteriores
Obtención y difusión de resultados					
Otros					

**RESULTADOS PREVISTOS**

**Variables y atributos a difundir:** Geología: formaciones, elementos estructurales, estratigrafía y cortes; Geomorfología: dominios, sistemas y formas; Suelos: tipo de suelos y sus características morfológicas y fisicoquímicas; Erosión: pérdidas de suelo; Capacidad de uso: nivel; Georrecursos: identificación de elementos de interés científico, didáctico o turístico y caracterización

**Modificaciones/Observaciones:**

**PRODUCTOS DE DIFUSIÓN EN 2018****MODIFICACIONES/OBSERVACIONES**

<b>Denominación de Producto:</b> Inventario de georrecursos	
<b>Tipo de Producto:</b> Datos espaciales	
<b>Url:</b>	
<b>Canal o Medio de difusión:</b> Internet	
<b>Periodicidad del Producto de difusión:</b> Continua	
<b>Desagregación Territorial de resultados:</b> Multiterritorial	

<b>Denominación de Producto:</b>	
<b>Tipo de Producto:</b>	
<b>Url:</b>	
<b>Canal o Medio de difusión:</b>	
<b>Periodicidad del Producto de difusión:</b>	
<b>Desagregación Territorial de resultados:</b>	

**Denominación de otros productos:**

**Modificaciones/Observaciones:**

**USO Y UTILIZACIÓN DE RESULTADOS**

<b>Perfil de Usuarios</b>	
<b>Solicitudes de datos</b>	
<b>Accesos en Web</b>	
<b>Impacto en medios</b>	
<b>Referencias técnicas</b>	
<b>Normas y planes</b>	

**COSTE MÁXIMO ESTIMADO EN 2018****COSTE ECONÓMICO REAL EN 2018**

<b>Coste:</b> No genera coste externo	No ha generado coste externo
---------------------------------------	------------------------------

<b>NIVEL DE EJECUCIÓN DE LA ACTIVIDAD</b>	<b>Total</b>		<b>Parcial</b>	<b>X</b>	<b>Nulo</b>	
Motivos del nivel de ejecución en caso de Parcial o Nulo:	Pendiente de difusión					

Evaluación PECA 2018	Sistema de Información del Patrimonio Natural de Andalucía (SIPNA)	11.02.04
-------------------------	--------------------------------------------------------------------	----------

<b>Tipo actividad:</b> Estadística y Cartográfica	<b>Organismo responsable:</b> Consejería de Medio Ambiente y Ordenación del Territorio	<b>Tema:</b> 11. Territorio
<b>Etapas de desarrollo:</b> Operación	<b>Objeto:</b> Producción	<b>Subtema:</b> 11.02 Usos del suelo
<b>Tipo de recogida:</b> Observación directa y Explotación de información estadística o cartográfica		<b>Cumplimiento ejes:</b>

<b>Objetivo:</b> Obtener información sobre la ocupación, los usos y coberturas vegetales en Andalucía, su distribución y evolución
<b>Modificaciones/Observaciones:</b>
<b>Sujeto informante:</b> Consejería de Medio Ambiente y Ordenación del Territorio
<b>Modificaciones/Observaciones:</b>
<b>Variables y atributos objeto de estudio:</b> Usos, ocupación del suelo, vegetación y Hábitats de interés comunitario
<b>Modificaciones/Observaciones:</b>

#### TRABAJOS PREVISTOS EN 2018

Fase	Descripción tarea	Periodicidad	Desagregación territorial	Fecha realización	Fecha referencia datos
Estudios previos y diseño	Mejora de la información sobre Hábitats de Interés Comunitario y de Ocupación y Usos del Suelo	Continua	Superficial	2018	Varios años
Recogida y grabación de información	Recogida y grabación de información del Sistema de Información de Ocupación de Usos del Suelo y de distribución de Hábitats de Interés Comunitario	Continua	Superficial	2018	2016
Tratamiento de datos y control de calidad	Análisis de los datos recogidos en el Sistema de Información del Patrimonio Natural de Andalucía	Continua	Superficial	2018	2013
Obtención y difusión de resultados	Difusión de resultados	Anual	Provincial, Municipal	Dic/2018	2013
Otros					

#### TRABAJOS EJECUTADOS EN 2018

Fase	Descripción tarea	Periodicidad	Desagregación territorial	Fecha realización	Fecha referencia datos
Estudios previos y diseño	Mejora de la información sobre Hábitats de Interés Comunitario y de Ocupación y Usos del Suelo	Continua	Superficial	2018	Varios años
Recogida y grabación de información	Recogida y grabación de información del Sistema de Información de Ocupación de Usos del Suelo y de distribución de Hábitats de Interés Comunitario	Continua	Superficial	2018	2018
Tratamiento de datos y control de calidad	Análisis de los datos recogidos en el Sistema de Información del Patrimonio Natural de Andalucía	Continua	Superficial	2018	2014
Obtención y difusión de resultados					
Otros					

**RESULTADOS PREVISTOS**

Variables y atributos a difundir: Usos y ocupación del suelo

Modificaciones/Observaciones:

**PRODUCTOS DE DIFUSIÓN EN 2018****MODIFICACIONES/OBSERVACIONES**

Denominación de Producto: Estadística de usos y ocupación del suelo. SIOSE-A	
Tipo de Producto: Tablas	
Url:	
Canal o Medio de difusión: Internet	
Periodicidad del Producto de difusión: Anual	
Desagregación Territorial de resultados: Municipal	

Denominación de Producto: Medio Ambiente en Andalucía. Informe anual	
Tipo de Producto: Tablas, Gráficos, Mapas, Informes, Fotos y Otros	
Url:	
Canal o Medio de difusión: Internet y Publicación impresa	
Periodicidad del Producto de difusión: Anual	
Desagregación Territorial de resultados: Provincial	

Denominación de otros productos:

Modificaciones/Observaciones:

**USO Y UTILIZACIÓN DE RESULTADOS**

Perfil de Usuarios	
Solicitudes de datos	
Accesos en Web	
Impacto en medios	
Referencias técnicas	
Normas y planes	

**COSTE MÁXIMO ESTIMADO EN 2018****COSTE ECONÓMICO REAL EN 2018**

Coste: No genera coste externo	No ha generado coste externo
--------------------------------	------------------------------

NIVEL DE EJECUCIÓN DE LA ACTIVIDAD	Total		Parcial	X	Nulo	
Motivos del nivel de ejecución en caso de Parcial o Nulo:	Pendiente de difusión					

Evaluación PECA 2018	Integración de la información de sensores espaciales del Plan Nacional de Teledetección (PNT)	11.05.07
-------------------------	-----------------------------------------------------------------------------------------------	----------

Tipo actividad: Cartográfica	Organismo responsable: Consejería de Medio Ambiente y Ordenación del Territorio	Tema: 11. Territorio
Etapa de desarrollo: Operación	Objeto: Producción	Subtema: 11.05 Imágenes y cartografía básica
Tipo de recogida: Observación directa	Cumplimiento ejes:	

Objetivo: Integrar y facilitar imágenes satélites una vez procesadas, de forma conjunta y consensuada entre diferentes organismos que participan en el Plan Nacional de Teledetección (PNT)
Modificaciones/Observaciones:
Sujeto informante: Consejería de Medio Ambiente y Ordenación del Territorio y Consejería de Agricultura, Pesca y Desarrollo Rural
Modificaciones/Observaciones:
Variables y atributos objeto de estudio: Ortoimágenes tomadas de los sensores espaciales y distinta resolución (alta, media y baja)
Modificaciones/Observaciones:

#### TRABAJOS PREVISTOS EN 2018

Fase	Descripción tarea	Periodicidad	Desagregación territorial	Fecha realización	Fecha referencia datos
Estudios previos y diseño					
Recogida y grabación de información	Recogida de la información a partir de los sensores remotos	Continua	Superficial	2018	2014-2017
Tratamiento de datos y control de calidad	Procesamiento de escenas potencialmente utilizables en proyectos de interés del ámbito medioambiental, agrícola y urbano	Continua	Superficial	2018	2014-2017
Obtención y difusión de resultados	Escenas de sensores remotos en formato original y corregidas geoméricamente, y productos derivados (visuales, índices de vegetación...). Archivo histórico de escenas y mosaicos de escenas	Continua	Superficial	2018	2014-2017
Otros					

#### TRABAJOS EJECUTADOS EN 2018

Fase	Descripción tarea	Periodicidad	Desagregación territorial	Fecha realización	Fecha referencia datos
Estudios previos y diseño					
Recogida y grabación de información	Recogida de la información a partir de los sensores remotos	Continua	Superficial	2018	2014-2017
Tratamiento de datos y control de calidad	Procesamiento de escenas potencialmente utilizables en proyectos de interés del ámbito medioambiental, agrícola y urbano	Continua	Superficial	2018	2014-2017
Obtención y difusión de resultados					
Otros					

**RESULTADOS PREVISTOS**

Variables y atributos a difundir: Ortoimágenes tomadas de los sensores espaciales y resolución de las imágenes
----------------------------------------------------------------------------------------------------------------

Modificaciones/Observaciones:
-------------------------------

**PRODUCTOS DE DIFUSIÓN EN 2018****MODIFICACIONES/OBSERVACIONES**

Denominación de Producto: Canal REDIAM Ortoimágenes (Canal REDIAM)	
Tipo de Producto: Servicios y Datos espaciales	
Url:	
Canal o Medio de difusión: Internet	
Periodicidad del Producto de difusión: Continua	
Desagregación Territorial de resultados: Superficial	

Denominación de Producto:	
Tipo de Producto:	
Url:	
Canal o Medio de difusión:	
Periodicidad del Producto de difusión:	
Desagregación Territorial de resultados:	

Denominación de otros productos:
----------------------------------

Modificaciones/Observaciones:
-------------------------------

**USO Y UTILIZACIÓN DE RESULTADOS**

Perfil de Usuarios	
Solicitudes de datos	
Accesos en Web	
Impacto en medios	
Referencias técnicas	
Normas y planes	

**COSTE MÁXIMO ESTIMADO EN 2018****COSTE ECONÓMICO REAL EN 2018**

Coste: No genera coste externo
--------------------------------

No ha generado coste externo
------------------------------

<b>NIVEL DE EJECUCIÓN DE LA ACTIVIDAD</b>	<b>Total</b>		<b>Parcial</b>	<b>X</b>	<b>Nulo</b>	
Motivos del nivel de ejecución en caso de Parcial o Nulo:	Pendiente de difusión					



Evaluación PECA 2018	Imágenes satélite para el seguimiento del estado de los recursos naturales en Andalucía	11.05.08
-------------------------	-----------------------------------------------------------------------------------------	----------

<b>Tipo actividad:</b> Cartográfica	<b>Organismo responsable:</b> Consejería de Medio Ambiente y Ordenación del Territorio	<b>Tema:</b> 11. Territorio
<b>Etapas de desarrollo:</b> Operación	<b>Objeto:</b> Producción	<b>Subtema:</b> 11.05 Imágenes y cartografía básica
<b>Tipo de recogida:</b> Explotación de información estadística o cartográfica	<b>Cumplimiento ejes:</b> Cohesión, Sostenibilidad y Políticas Públicas	

<b>Objetivo:</b> Realizar el análisis y seguimiento de aquellas variables ambientales sometidas a una intensa dinámica a partir de la información obtenida de las imágenes satélites
<b>Modificaciones/Observaciones:</b>
<b>Sujeto informante:</b> Consejería de Medio Ambiente y Ordenación del Territorio
<b>Modificaciones/Observaciones:</b>
<b>Variables y atributos objeto de estudio:</b> Estado de la vegetación, calidad de las aguas litorales, accidentes y desastres naturales, y agua embalsada
<b>Modificaciones/Observaciones:</b>

#### TRABAJOS PREVISTOS EN 2018

Fase	Descripción tarea	Periodicidad	Desagregación territorial	Fecha realización	Fecha referencia datos
Estudios previos y diseño					
Recogida y grabación de información	Recogida de la información	Continua	Superficial	2018	2018 y anteriores
Tratamiento de datos y control de calidad	Tratamiento de datos	Continua	Superficial	2018	2018 y anteriores
Obtención y difusión de resultados	Difusión de resultados	Continua	Superficial	2018	2018 y anteriores
Otros					

#### TRABAJOS EJECUTADOS EN 2018

Fase	Descripción tarea	Periodicidad	Desagregación territorial	Fecha realización	Fecha referencia datos
Estudios previos y diseño					
Recogida y grabación de información	Recogida de la información	Continua	Superficial	2018	2018 y anteriores
Tratamiento de datos y control de calidad	Tratamiento de datos	Continua	Superficial	2018	2018 y anteriores
Obtención y difusión de resultados	Difusión de resultados	Continua	Superficial	2018	2018 y anteriores
Otros					

**RESULTADOS PREVISTOS**

**Variables y atributos a difundir:** Temperatura superficial del mar, concentración de clorofila-a y transparencia de las aguas, indicadores del estado de la vegetación (canal Rediam) y perímetro de áreas recorridas por el fuego

**Modificaciones/Observaciones:**

**PRODUCTOS DE DIFUSIÓN EN 2018****MODIFICACIONES/OBSERVACIONES**

<b>Denominación de Producto:</b> Seguimiento del estado de la vegetación (Canal REDIAM)	
<b>Tipo de Producto:</b> Servicios y Datos espaciales	
<b>Url:</b> <a href="http://lajunta.es/14ygk">http://lajunta.es/14ygk</a>	
<b>Canal o Medio de difusión:</b> Internet y Otro	
<b>Periodicidad del Producto de difusión:</b> Continua	
<b>Desagregación Territorial de resultados:</b> Superficial	

<b>Denominación de Producto:</b> Seguimiento de la calidad de las aguas litorales y marinas (Canal REDIAM)	
<b>Tipo de Producto:</b> Servicios y Datos espaciales	
<b>Url:</b> <a href="http://lajunta.es/14ygn">http://lajunta.es/14ygn</a>	
<b>Canal o Medio de difusión:</b> Internet y Otro	
<b>Periodicidad del Producto de difusión:</b> Continua	
<b>Desagregación Territorial de resultados:</b> Superficial	

**Denominación de otros productos:** Delimitación de áreas recorridas por el fuego (Canal REDIAM)

**Modificaciones/Observaciones:**

**USO Y UTILIZACIÓN DE RESULTADOS**

<b>Perfil de Usuarios</b>	
<b>Solicitudes de datos</b>	
<b>Accesos en Web</b>	
<b>Impacto en medios</b>	
<b>Referencias técnicas</b>	
<b>Normas y planes</b>	

**COSTE MÁXIMO ESTIMADO EN 2018****COSTE ECONÓMICO REAL EN 2018**

<b>Coste:</b> No genera coste externo	No ha generado coste externo
---------------------------------------	------------------------------

<b>NIVEL DE EJECUCIÓN DE LA ACTIVIDAD</b>	<b>Total</b>	<b>X</b>	<b>Parcial</b>		<b>Nulo</b>	
Motivos del nivel de ejecución en caso de Parcial o Nulo:						

Evaluación PECA 2018	Estadística de actividades de formación ambiental organizadas por la Consejería de Medio Ambiente y Ordenación del Territorio y dirigidas a los distintos sectores económicos en Andalucía	02.01.07
-------------------------	--------------------------------------------------------------------------------------------------------------------------------------------------------------------------------------------	----------

<b>Tipo actividad:</b> Estadística	<b>Organismo responsable:</b> Consejería de Medio Ambiente y Ordenación del Territorio	<b>Tema:</b> 2. Condiciones de vida y bienestar social
<b>Etapa de desarrollo:</b> Proyecto	<b>Objeto:</b> Producción	<b>Subtema:</b> 2.01 Educación y formación
<b>Tipo de recogida:</b> Fuente administrativa	<b>Cumplimiento ejes:</b> Cohesión, Género y Políticas Públicas	

<b>Objetivo:</b> Ofrecer información sobre la formación impartida por la Consejería de medio Ambiente y Ordenación del Territorio a los distintos sectores económicos de la sociedad andaluza sobre temas medioambientales, así como caracterizar la tipología de sectores a los que llega esta formación según su ubicación en el sistema productivo
<b>Modificaciones/Observaciones:</b>
<b>Sujeto informante:</b> Consejería de Medio Ambiente y Ordenación del Territorio
<b>Modificaciones/Observaciones:</b>
<b>Variables y atributos objeto de estudio:</b> Recursos formativos establecidos en el Plan de formación ambiental andaluz de la Consejería de Medio Ambiente y Ordenación del Territorio
<b>Modificaciones/Observaciones:</b>

#### TRABAJOS PREVISTOS EN 2018

Fase	Descripción tarea	Periodicidad	Desagregación territorial	Fecha realización	Fecha referencia datos
Estudios previos y diseño					
Recogida y grabación de información	Recogida de información	Anual	Puntual	Sem1/2018	2017
Tratamiento de datos y control de calidad	Tratamiento de datos	Anual	Puntual	Sem1/2018	2017
Obtención y difusión de resultados	Difusión de resultados	Anual	Provincial	Dic/2018	2017
Otros					

#### TRABAJOS EJECUTADOS EN 2018

Fase	Descripción tarea	Periodicidad	Desagregación territorial	Fecha realización	Fecha referencia datos
Estudios previos y diseño					
Recogida y grabación de información	Recogida de información	Anual	Puntual	Sem1/2018	2017
Tratamiento de datos y control de calidad	Tratamiento de datos	Anual	Puntual	Sem1/2018	2017
Obtención y difusión de resultados	Difusión de resultados	Anual	Provincial	Dic/2018	2017
Otros					

**RESULTADOS PREVISTOS**

**Variables y atributos a difundir:** Número de cursos de formación ambiental ofertados en cada centro, número de profesores y profesoras que imparten dichos cursos, número de alumnos y alumnas que asisten a los cursos, y número de horas impartidas en cursos de formación

**Modificaciones/Observaciones:**

**PRODUCTOS DE DIFUSIÓN EN 2018****MODIFICACIONES/OBSERVACIONES**

<b>Denominación de Producto:</b> Medio Ambiente en Andalucía. Informe Anual	Apdo 1.14
<b>Tipo de Producto:</b> Tablas, Gráficos, Mapas, Informes, Fotos y Otros	
<b>Url:</b> <a href="http://lajunta.es/15t1y">http://lajunta.es/15t1y</a>	
<b>Canal o Medio de difusión:</b> Internet y Publicación impresa	
<b>Periodicidad del Producto de difusión:</b> Anual	
<b>Desagregación Territorial de resultados:</b> Provincial	

<b>Denominación de Producto:</b> Estadísticas de actividades de formación ambiental organizadas por la CAPMA y dirigidas a los distintos sectores económicos en Andalucía	Estadísticas de actividades de formación ambiental organizadas por la CMAOT y dirigidas a los distintos sectores económicos en Andalucía
<b>Tipo de Producto:</b> Tablas y Gráficos	
<b>Url:</b> <a href="http://lajunta.es/16bso">http://lajunta.es/16bso</a>	
<b>Canal o Medio de difusión:</b> Internet	
<b>Periodicidad del Producto de difusión:</b> Anual	
<b>Desagregación Territorial de resultados:</b> Provincial	

**Denominación de otros productos:**

**Modificaciones/Observaciones:** Visor de Estadísticas Medioambientales. Apdo 19.01

**USO Y UTILIZACIÓN DE RESULTADOS**

<b>Perfil de Usuarios</b>	Ciudadanos en general
<b>Solicitudes de datos</b>	
<b>Accesos en Web</b>	
<b>Impacto en medios</b>	
<b>Referencias técnicas</b>	
<b>Normas y planes</b>	

**COSTE MÁXIMO ESTIMADO EN 2018****COSTE ECONÓMICO REAL EN 2018**

**Coste:** No genera coste externo

No ha generado coste externo

<b>NIVEL DE EJECUCIÓN DE LA ACTIVIDAD</b>	<b>Total</b>	<b>X</b>	<b>Parcial</b>		<b>Nulo</b>	
Motivos del nivel de ejecución en caso de Parcial o Nulo:						

Evaluación PECA 2018	Estadística sobre actividad económica y medio ambiente en Andalucía	05.03.16
-------------------------	---------------------------------------------------------------------	----------

<b>Tipo actividad:</b> Estadística	<b>Organismo responsable:</b> Consejería de Medio Ambiente y Ordenación del Territorio	<b>Tema:</b> 5. Actividad económica y tejido empresarial
<b>Etapa de desarrollo:</b> Proyecto	<b>Objeto:</b> Producción	<b>Subtema:</b> 5.03 Actividad y demografía empresarial
<b>Tipo de recogida:</b> Observación directa, Fuente administrativa y Explotación de información estadística o cartográfica		<b>Cumplimiento ejes:</b> Cohesión, Sostenibilidad, Género y Políticas Públicas

<b>Objetivo:</b> Ofrecer información sobre la actividad económica y el empleo en relación con la protección del medio ambiente y la gestión sostenible de los recursos naturales
<b>Modificaciones/Observaciones:</b>
<b>Sujeto informante:</b> Empresas y entidades relacionadas con el medio ambiente en Andalucía, Consejerías de la Junta de Andalucía, Universidades andaluzas, Ministerio de Agricultura, Alimentación y Medio Ambiente, etc.
<b>Modificaciones/Observaciones:</b>
<b>Variables y atributos objeto de estudio:</b> Procesos de creación de actividad, volumen de negocio, inversión y empleo conexos a la protección del medio ambiente y la gestión sostenible de los recursos naturales en nuestra Comunidad Autónoma
<b>Modificaciones/Observaciones:</b>

#### TRABAJOS PREVISTOS EN 2018

Fase	Descripción tarea	Periodicidad	Desagregación territorial	Fecha realización	Fecha referencia datos
Estudios previos y diseño					
Recogida y grabación de información	Recogida, grabación y primera validación de los cuestionarios. Solicitud de las peticiones específicas de información	Bienal	Multiterritorial	Sem1/2018	2014
Tratamiento de datos y control de calidad	Tratamiento de la información y explotación estadística	Bienal	Multiterritorial	Sem1/2018	2014
Obtención y difusión de resultados	Difusión de los resultados	Bienal	Multiterritorial	Ago/2018	2014
Otros					

#### TRABAJOS EJECUTADOS EN 2018

Fase	Descripción tarea	Periodicidad	Desagregación territorial	Fecha realización	Fecha referencia datos
Estudios previos y diseño					
Recogida y grabación de información	Recogida, grabación y primera validación de los cuestionarios. Solicitud de las peticiones específicas de información.	Bienal	Multiterritorial	Sem1/2018	2014
Tratamiento de datos y control de calidad	Tratamiento de la información y explotación estadística	Bienal	Multiterritorial	Sem1/2018	2014
Obtención y difusión de resultados	Difusión de los resultados	Bienal	Multiterritorial	Ago/2018	2014
Otros					

**RESULTADOS PREVISTOS**

Variables y atributos a difundir: Empleo, personal ocupado, empleo en jornada a dedicación completa, gasto total, gasto de personal e inversión ambiental por ámbitos de actuación
------------------------------------------------------------------------------------------------------------------------------------------------------------------------------------

Modificaciones/Observaciones:
-------------------------------

**PRODUCTOS DE DIFUSIÓN EN 2018****MODIFICACIONES/OBSERVACIONES**

Denominación de Producto: Estadística sobre Actividad económica y Medio Ambiente en Andalucía	
Tipo de Producto: Tablas y Gráficos	
Url: <a href="http://lajunta.es/131df">http://lajunta.es/131df</a>	
Canal o Medio de difusión: Internet	
Periodicidad del Producto de difusión: Bienal	
Desagregación Territorial de resultados: Multiterritorial	

Denominación de Producto:	
Tipo de Producto:	
Url:	
Canal o Medio de difusión:	
Periodicidad del Producto de difusión:	
Desagregación Territorial de resultados:	

Denominación de otros productos:
----------------------------------

Modificaciones/Observaciones:
-------------------------------

**USO Y UTILIZACIÓN DE RESULTADOS**

Perfil de Usuarios	
Solicitudes de datos	
Accesos en Web	
Impacto en medios	
Referencias técnicas	
Normas y planes	

**COSTE MÁXIMO ESTIMADO EN 2018****COSTE ECONÓMICO REAL EN 2018**

Coste: 80.644,00€	80.644,00€
-------------------	------------

<b>NIVEL DE EJECUCIÓN DE LA ACTIVIDAD</b>	<b>Total</b>	<b>X</b>	<b>Parcial</b>		<b>Nulo</b>	
Motivos del nivel de ejecución en caso de Parcial o Nulo:						

Evaluación PECA 2018	Inventario de la planificación territorial en Andalucía	09.04.01
-------------------------	---------------------------------------------------------	----------

<b>Tipo actividad:</b> Estadística y Cartográfica	<b>Organismo responsable:</b> Consejería de Medio Ambiente y Ordenación del Territorio	<b>Tema:</b> 9. Administración y servicios públicos
<b>Etapas de desarrollo:</b> Proyecto	<b>Objeto:</b> Producción	<b>Subtema:</b> 9.04 Ordenación del territorio y urbanismo
<b>Tipo de recogida:</b> Fuente administrativa y Recopilación o Síntesis		<b>Cumplimiento ejes:</b> Cohesión y Políticas Públicas

<b>Objetivo:</b> Obtener información sobre el estado y tramitación de los diferentes planes autonómicos de carácter territorial derivados de la Ley 1/1994, de 11 de enero, de Ordenación del Territorio de Andalucía
<b>Modificaciones/Observaciones:</b>
<b>Sujeto informante:</b> Consejería de Medio Ambiente y Ordenación del Territorio
<b>Modificaciones/Observaciones:</b>
<b>Variables y atributos objeto de estudio:</b> Estado de tramitación de los planes de ordenación del territorio
<b>Modificaciones/Observaciones:</b>

#### TRABAJOS PREVISTOS EN 2018

Fase	Descripción tarea	Periodicidad	Desagregación territorial	Fecha realización	Fecha referencia datos
Estudios previos y diseño					
Recogida y grabación de información	Recogida de información	Continua	Supramunicipal	2018	2018
Tratamiento de datos y control de calidad	Tratamiento de datos	Continua	Supramunicipal	2018	2018
Obtención y difusión de resultados	Difusión de resultados	Anual	Supramunicipal	Dic/2018	2018
Otros					

#### TRABAJOS EJECUTADOS EN 2018

Fase	Descripción tarea	Periodicidad	Desagregación territorial	Fecha realización	Fecha referencia datos
Estudios previos y diseño					
Recogida y grabación de información	Recogida de información	Continua	Supramunicipal	2018	2018
Tratamiento de datos y control de calidad	Tratamiento de datos	Continua	Supramunicipal	2018	2018
Obtención y difusión de resultados	Difusión de resultados	Anual	Supramunicipal	Dic/2018	2017
Otros					

**RESULTADOS PREVISTOS**

Variables y atributos a difundir: Planes de ordenación del territorio, número de municipios, población, superficie, situación tramitación
-------------------------------------------------------------------------------------------------------------------------------------------

Modificaciones/Observaciones:
-------------------------------

**PRODUCTOS DE DIFUSIÓN EN 2018****MODIFICACIONES/OBSERVACIONES**

Denominación de Producto: Estadísticas de la Planificación Territorial en Andalucía	
Tipo de Producto: Tablas	
Url: <a href="http://www.juntadeandalucia.es/medioambiente/site/porta/web/menuitem.7e1cf46ddf59bb227a9ebe205510e1ca/?vgnextoid=0cb496bc496b9510VgnVCM1000001325e50aRCRD&amp;vgnnextchannel=08017e648b9a4510VgnVCM2000000624e50aRCRD">http://www.juntadeandalucia.es/medioambiente/site/porta/web/menuitem.7e1cf46ddf59bb227a9ebe205510e1ca/?vgnextoid=0cb496bc496b9510VgnVCM1000001325e50aRCRD&amp;vgnnextchannel=08017e648b9a4510VgnVCM2000000624e50aRCRD</a>	
Canal o Medio de difusión: Internet	
Periodicidad del Producto de difusión: Anual	
Desagregación Territorial de resultados: Supramunicipal	

Denominación de Producto:	
Tipo de Producto:	
Url:	
Canal o Medio de difusión:	
Periodicidad del Producto de difusión:	
Desagregación Territorial de resultados:	

Denominación de otros productos:
----------------------------------

Modificaciones/Observaciones:
-------------------------------

**USO Y UTILIZACIÓN DE RESULTADOS**

Perfil de Usuarios	
Solicitudes de datos	
Accesos en Web	
Impacto en medios	
Referencias técnicas	
Normas y planes	

**COSTE MÁXIMO ESTIMADO EN 2018****COSTE ECONÓMICO REAL EN 2018**

Coste: No genera coste externo
--------------------------------

No ha generado coste externo
------------------------------

NIVEL DE EJECUCIÓN DE LA ACTIVIDAD	Total	X	Parcial		Nulo	
Motivos del nivel de ejecución en caso de Parcial o Nulo:						



Evaluación PECA 2018	Inventario de la planificación urbanística en Andalucía	09.04.02
-------------------------	---------------------------------------------------------	----------

<b>Tipo actividad:</b> Estadística	<b>Organismo responsable:</b> Consejería de Medio Ambiente y Ordenación del Territorio	<b>Tema:</b> 9. Administración y servicios públicos
<b>Etapa de desarrollo:</b> Proyecto	<b>Objeto:</b> Producción	<b>Subtema:</b> 9.04 Ordenación del territorio y urbanismo
<b>Tipo de recogida:</b> Fuente administrativa y Recopilación o Síntesis		<b>Cumplimiento ejes:</b> Cohesión y Políticas Públicas

<b>Objetivo:</b> Obtener información sobre la situación del planeamiento urbanístico municipal en el ámbito de las competencias urbanísticas de la Comunidad Autónoma de Andalucía, derivado de la Ley 7/2002, de 17 de diciembre, de Ordenación Urbanística de Andalucía
<b>Modificaciones/Observaciones:</b>
<b>Sujeto informante:</b> Consejería de Medio Ambiente y Ordenación del Territorio
<b>Modificaciones/Observaciones:</b>
<b>Variables y atributos objeto de estudio:</b> Instrumentos de planificación urbanística de cada municipio de Andalucía y la superficie y población a la que se aplican
<b>Modificaciones/Observaciones:</b>

#### TRABAJOS PREVISTOS EN 2018

Fase	Descripción tarea	Periodicidad	Desagregación territorial	Fecha realización	Fecha referencia datos
Estudios previos y diseño					
Recogida y grabación de información	Recogida de información	Continua	Municipal	2018	2018
Tratamiento de datos y control de calidad	Tratamiento de datos	Anual	Provincial	Ene/2018	Dic/2017
Obtención y difusión de resultados	Difusión de resultados	Anual	Provincial	Ene/2018	Dic/2017
Otros					

#### TRABAJOS EJECUTADOS EN 2018

Fase	Descripción tarea	Periodicidad	Desagregación territorial	Fecha realización	Fecha referencia datos
Estudios previos y diseño					
Recogida y grabación de información	Recogida de información	Continua	Municipal	2018	2018
Tratamiento de datos y control de calidad	Tratamiento de datos	Anual	Provincial	Ene/2018	Dic/2017
Obtención y difusión de resultados	Difusión de resultados	Anual	Provincial	Ene/2018	Dic/2017
Otros					

**RESULTADOS PREVISTOS**

**Variables y atributos a difundir:** Tipo de instrumento de planeamiento urbanístico que abarca todo el término municipal (Plan general municipal, normas subsidiarias, delimitación de suelo urbano o sin planeamiento municipal), número de municipios, superficie en Km2 y población de la provincia por tipo de instrumento

**Modificaciones/Observaciones:**

**PRODUCTOS DE DIFUSIÓN EN 2018****MODIFICACIONES/OBSERVACIONES**

<b>Denominación de Producto:</b> Estadística Planificación Urbanística	
<b>Tipo de Producto:</b> Tablas, Gráficos y Mapas	
<b>Url:</b> <a href="http://lajunta.es/15ych">http://lajunta.es/15ych</a>	
<b>Canal o Medio de difusión:</b> Internet	
<b>Periodicidad del Producto de difusión:</b> Anual	
<b>Desagregación Territorial de resultados:</b> Provincial	

<b>Denominación de Producto:</b>	
<b>Tipo de Producto:</b>	
<b>Url:</b>	
<b>Canal o Medio de difusión:</b>	
<b>Periodicidad del Producto de difusión:</b>	
<b>Desagregación Territorial de resultados:</b>	

<b>Denominación de otros productos:</b>	
<b>Modificaciones/Observaciones:</b>	

**USO Y UTILIZACIÓN DE RESULTADOS**

<b>Perfil de Usuarios</b>	
<b>Solicitudes de datos</b>	
<b>Accesos en Web</b>	
<b>Impacto en medios</b>	
<b>Referencias técnicas</b>	
<b>Normas y planes</b>	

**COSTE MÁXIMO ESTIMADO EN 2018****COSTE ECONÓMICO REAL EN 2018**

<b>Coste:</b> No genera coste externo	No ha generado coste externo
---------------------------------------	------------------------------

<b>NIVEL DE EJECUCIÓN DE LA ACTIVIDAD</b>	<b>Total</b>	<b>X</b>	<b>Parcial</b>		<b>Nulo</b>	
Motivos del nivel de ejecución en caso de Parcial o Nulo:						

Evaluación PECA 2018	Indicadores ambientales de Andalucía	10.00.03
-------------------------	--------------------------------------	----------

<b>Tipo actividad:</b> Estadística	<b>Organismo responsable:</b> Consejería de Medio Ambiente y Ordenación del Territorio	<b>Tema:</b> 10. Ecosistemas, recursos naturales y medio ambiente
<b>Etapas de desarrollo:</b> Proyecto	<b>Objeto:</b> Difusión	<b>Subtema:</b>
<b>Tipo de recogida:</b> Recopilación o Síntesis		<b>Cumplimiento ejes:</b> Cohesión, Sostenibilidad y Políticas Públicas

<b>Objetivo:</b> Proporcionar información mediante indicadores sobre el estado del medio ambiente y los efectos de la política ambiental en Andalucía
<b>Modificaciones/Observaciones:</b>
<b>Sujeto informante:</b> Consejería de Medio Ambiente y Ordenación del Territorio y diversos organismos productores de información medioambiental
<b>Modificaciones/Observaciones:</b>
<b>Variables y atributos objeto de estudio:</b> Situación y evolución de los aspectos ambientales del desarrollo económico y social en Andalucía
<b>Modificaciones/Observaciones:</b>

#### TRABAJOS PREVISTOS EN 2018

Fase	Descripción tarea	Periodicidad	Desagregación territorial	Fecha realización	Fecha referencia datos
Estudios previos y diseño					
Recogida y grabación de información	Recogida de información	Anual	Autonómica	Sem1/2018	2017
Tratamiento de datos y control de calidad	Tratamiento de datos	Anual	Autonómica	Sem1/2018	2017
Obtención y difusión de resultados	Difusión de resultados	Anual	Autonómica	Dic/2018	2017
Otros					

#### TRABAJOS EJECUTADOS EN 2018

Fase	Descripción tarea	Periodicidad	Desagregación territorial	Fecha realización	Fecha referencia datos
Estudios previos y diseño					
Recogida y grabación de información	Recogida de información	Anual	Autonómica	Sem1/2018	2017
Tratamiento de datos y control de calidad	Tratamiento de datos	Anual	Autonómica	Sem1/2018	2017
Obtención y difusión de resultados	Difusión de resultados	Anual	Autonómica	Dic/2018	2017
Otros					

**RESULTADOS PREVISTOS**

Variables y atributos a difundir: Multitemáticas
Modificaciones/Observaciones:

**PRODUCTOS DE DIFUSIÓN EN 2018****MODIFICACIONES/OBSERVACIONES**

Denominación de Producto: Medio Ambiente en Andalucía. Informe Anual	No se ha difundido este producto
Tipo de Producto: Tablas, Gráficos, Mapas, Informes, Fotos y Otros	
Url:	
Canal o Medio de difusión: Internet y Publicación impresa	
Periodicidad del Producto de difusión: Anual	
Desagregación Territorial de resultados: Autonómica	

Denominación de Producto:	Indicadores IMA 2017
Tipo de Producto:	Tablas
Url: <a href="http://lajunta.es/16rib">http://lajunta.es/16rib</a>	
Canal o Medio de difusión:	Internet
Periodicidad del Producto de difusión:	Anual
Desagregación Territorial de resultados:	Autonómica

Denominación de otros productos:
Modificaciones/Observaciones:

**USO Y UTILIZACIÓN DE RESULTADOS**

Perfil de Usuarios	
Solicitudes de datos	
Accesos en Web	
Impacto en medios	
Referencias técnicas	
Normas y planes	

**COSTE MÁXIMO ESTIMADO EN 2018****COSTE ECONÓMICO REAL EN 2018**

Coste: No genera coste externo	No ha generado coste externo
--------------------------------	------------------------------

<b>NIVEL DE EJECUCIÓN DE LA ACTIVIDAD</b>	<b>Total</b>	<b>X</b>	<b>Parcial</b>		<b>Nulo</b>	
Motivos del nivel de ejecución en caso de Parcial o Nulo:						

Evaluación PECA 2018	Estadística de repoblaciones forestales de Andalucía	10.03.10
-------------------------	------------------------------------------------------	----------

<b>Tipo actividad:</b> Estadística	<b>Organismo responsable:</b> Consejería de Medio Ambiente y Ordenación del Territorio	<b>Tema:</b> 10. Ecosistemas, recursos naturales y medio ambiente
<b>Etapa de desarrollo:</b> Proyecto	<b>Objeto:</b> Producción	<b>Subtema:</b> 10.03 Ecosistemas, biodiversidad, espacios naturales protegidos y espacios forestales
<b>Tipo de recogida:</b> Fuente administrativa		<b>Cumplimiento ejes:</b> Cohesión, Sostenibilidad y Políticas Públicas

<b>Objetivo:</b> Obtener información sobre el tipo de repoblación, superficie repoblada y costes de las mismas en montes públicos y de particulares
<b>Modificaciones/Observaciones:</b>
<b>Sujeto informante:</b> Consejería de Medio Ambiente y Ordenación del Territorio
<b>Modificaciones/Observaciones:</b>
<b>Variables y atributos objeto de estudio:</b> Repoblaciones forestales realizadas en montes públicos y privados de Andalucía
<b>Modificaciones/Observaciones:</b>

#### TRABAJOS PREVISTOS EN 2018

Fase	Descripción tarea	Periodicidad	Desagregación territorial	Fecha realización	Fecha referencia datos
Estudios previos y diseño					
Recogida y grabación de información	Recogida de información	Anual	Municipal	Sem1/2018	2017
Tratamiento de datos y control de calidad	Tratamiento de datos	Anual	Municipal	Sem1/2018	2017
Obtención y difusión de resultados	Difusión de resultados	Anual	Provincial	Dic/2018	2017
Otros					

#### TRABAJOS EJECUTADOS EN 2018

Fase	Descripción tarea	Periodicidad	Desagregación territorial	Fecha realización	Fecha referencia datos
Estudios previos y diseño					
Recogida y grabación de información	Recogida de información	Anual	Municipal	Sem1/2018	2017
Tratamiento de datos y control de calidad	Tratamiento de datos	Anual	Municipal	Sem1/2018	2017
Obtención y difusión de resultados	Difusión de resultados	Anual	Provincial	Dic/2018	2017
Otros					

**RESULTADOS PREVISTOS**

Variables y atributos a difundir: Cantidad repoblada por provincia y por espacio natural protegido
----------------------------------------------------------------------------------------------------

Modificaciones/Observaciones:
-------------------------------

**PRODUCTOS DE DIFUSIÓN EN 2018****MODIFICACIONES/OBSERVACIONES**

Denominación de Producto: Estadística de repoblaciones forestales en Andalucía	
Tipo de Producto: Tablas, Gráficos y Mapas	
Url: <a href="http://lajunta.es/16btw">http://lajunta.es/16btw</a>	
Canal o Medio de difusión: Internet	
Periodicidad del Producto de difusión: Anual	
Desagregación Territorial de resultados: Provincial	

Denominación de Producto: Medio Ambiente en Andalucía. Informe Anual	Apdo 1.9
Tipo de Producto: Tablas, Gráficos, Mapas, Informes, Fotos y Otros	
Url: <a href="http://lajunta.es/15t1y">http://lajunta.es/15t1y</a>	
Canal o Medio de difusión: Internet y Publicación impresa	
Periodicidad del Producto de difusión: Anual	
Desagregación Territorial de resultados: Provincial	

Denominación de otros productos:
----------------------------------

Modificaciones/Observaciones: Visor de Estadísticas Medioambientales. Apdo 10.01
----------------------------------------------------------------------------------

**USO Y UTILIZACIÓN DE RESULTADOS**

Perfil de Usuarios	
Solicitudes de datos	
Accesos en Web	
Impacto en medios	
Referencias técnicas	
Normas y planes	

**COSTE MÁXIMO ESTIMADO EN 2018****COSTE ECONÓMICO REAL EN 2018**

Coste: No genera coste externo	No ha generado coste externo
--------------------------------	------------------------------

<b>NIVEL DE EJECUCIÓN DE LA ACTIVIDAD</b>	<b>Total</b>	<b>X</b>	<b>Parcial</b>		<b>Nulo</b>	
Motivos del nivel de ejecución en caso de Parcial o Nulo:						

Evaluación PECA 2018	Estadística de conducciones de emisión a las aguas litorales de Andalucía	10.04.04
-------------------------	---------------------------------------------------------------------------	----------

<b>Tipo actividad:</b> Estadística	<b>Organismo responsable:</b> Consejería de Medio Ambiente y Ordenación del Territorio	<b>Tema:</b> 10. Ecosistemas, recursos naturales y medio ambiente
<b>Etapas de desarrollo:</b> Proyecto	<b>Objeto:</b> Producción	<b>Subtema:</b> 10.04 Residuos, prevención y calidad ambiental
<b>Tipo de recogida:</b> Observación directa y Fuente administrativa	<b>Cumplimiento ejes:</b> Cohesión y Políticas Públicas	

<b>Objetivo:</b> Ofrecer información actualizada sobre los focos emisores contaminantes a las aguas litorales en Andalucía
<b>Modificaciones/Observaciones:</b>
<b>Sujeto informante:</b> Consejería de Medio Ambiente y Ordenación del Territorio
<b>Modificaciones/Observaciones:</b>
<b>Variables y atributos objeto de estudio:</b> Puntos superficiales y submarinos de vertido al litoral andaluz. Identificación y descripción del vertido
<b>Modificaciones/Observaciones:</b>

#### TRABAJOS PREVISTOS EN 2018

Fase	Descripción tarea	Periodicidad	Desagregación territorial	Fecha realización	Fecha referencia datos
Estudios previos y diseño					
Recogida y grabación de información	Recogida de información	Continua	Municipal	Sem1/2018	2017
Tratamiento de datos y control de calidad	Tratamiento de datos	Anual	Municipal	Sem1/2018	2017
Obtención y difusión de resultados	Difusión de resultados	Anual	Provincial	Dic/2018	2017
Otros					

#### TRABAJOS EJECUTADOS EN 2018

Fase	Descripción tarea	Periodicidad	Desagregación territorial	Fecha realización	Fecha referencia datos
Estudios previos y diseño					
Recogida y grabación de información	Recogida de información	Continua	Municipal	Sem1/2018	2017
Tratamiento de datos y control de calidad	Tratamiento de datos	Anual	Municipal	Sem1/2018	2017
Obtención y difusión de resultados	Difusión de resultados	Anual	Provincial	Dic/2018	2017
Otros					

**RESULTADOS PREVISTOS**

**Variables y atributos a difundir:** Puntos controlados (emisarios) a través de la red manual de emisión a las aguas, focos o conducciones de emisión a las aguas litorales a través de la red automática y parámetros físico-químicos controlados en la red automática de emisiones a las aguas litorales

**Modificaciones/Observaciones:**

**PRODUCTOS DE DIFUSIÓN EN 2018****MODIFICACIONES/OBSERVACIONES**

<b>Denominación de Producto:</b> Medio Ambiente en Andalucía. Informe Anual	
<b>Tipo de Producto:</b> Tablas, Gráficos, Mapas, Informes, Fotos y Otros	
<b>Url:</b> <a href="http://lajunta.es/15t1y">http://lajunta.es/15t1y</a>	
<b>Canal o Medio de difusión:</b> Internet y Publicación impresa	
<b>Periodicidad del Producto de difusión:</b> Anual	
<b>Desagregación Territorial de resultados:</b> Provincial	

<b>Denominación de Producto:</b> Estadística de conducciones de emisión a las aguas litorales de Andalucía	
<b>Tipo de Producto:</b> Tablas	
<b>Url:</b> <a href="http://lajunta.es/16btt">http://lajunta.es/16btt</a>	
<b>Canal o Medio de difusión:</b> Internet	
<b>Periodicidad del Producto de difusión:</b> Anual	
<b>Desagregación Territorial de resultados:</b> Provincial	

**Denominación de otros productos:**

**Modificaciones/Observaciones:** Visor de Estadísticas Medioambientales. Apdo 13.02

**USO Y UTILIZACIÓN DE RESULTADOS**

<b>Perfil de Usuarios</b>	
<b>Solicitudes de datos</b>	
<b>Accesos en Web</b>	
<b>Impacto en medios</b>	
<b>Referencias técnicas</b>	
<b>Normas y planes</b>	

**COSTE MÁXIMO ESTIMADO EN 2018****COSTE ECONÓMICO REAL EN 2018**

**Coste:** No genera coste externo

No ha generado coste externo

<b>NIVEL DE EJECUCIÓN DE LA ACTIVIDAD</b>	<b>Total</b>	<b>X</b>	<b>Parcial</b>		<b>Nulo</b>	
Motivos del nivel de ejecución en caso de Parcial o Nulo:						



Evaluación PECA 2018	Estadística de gestión de residuos peligrosos de Andalucía	10.04.10
-------------------------	------------------------------------------------------------	----------

<b>Tipo actividad:</b> Estadística	<b>Organismo responsable:</b> Consejería de Medio Ambiente y Ordenación del Territorio	<b>Tema:</b> 10. Ecosistemas, recursos naturales y medio ambiente
<b>Etapas de desarrollo:</b> Proyecto	<b>Objeto:</b> Producción	<b>Subtema:</b> 10.04 Residuos, prevención y calidad ambiental
<b>Tipo de recogida:</b> Fuente administrativa	<b>Cumplimiento ejes:</b> Cohesión, Sostenibilidad y Políticas Públicas	

<b>Objetivo:</b> Obtener información sobre las empresas e instalaciones existentes en Andalucía para la gestión de residuos peligrosos, así como la producción y gestión de dichos residuos
<b>Modificaciones/Observaciones:</b>
<b>Sujeto informante:</b> Empresas productoras y/o gestoras de residuos peligrosos
<b>Modificaciones/Observaciones:</b>
<b>Variables y atributos objeto de estudio:</b> Producción declarada de residuos peligrosos en Andalucía, así como la gestión que se realiza en instalaciones autorizadas para su recogida, transporte, almacenamiento temporal, tratamiento o eliminación
<b>Modificaciones/Observaciones:</b>

#### TRABAJOS PREVISTOS EN 2018

Fase	Descripción tarea	Periodicidad	Desagregación territorial	Fecha realización	Fecha referencia datos
Estudios previos y diseño					
Recogida y grabación de información	Recogida de datos	Anual	Puntual	Sem1/2018	2016
Tratamiento de datos y control de calidad	Tratamiento de datos	Anual	Municipal	Sem1/2018	2016
Obtención y difusión de resultados	Difusión de resultados	Anual	Municipal	Dic/2018	2016
Otros					

#### TRABAJOS EJECUTADOS EN 2018

Fase	Descripción tarea	Periodicidad	Desagregación territorial	Fecha realización	Fecha referencia datos
Estudios previos y diseño					
Recogida y grabación de información	Recogida de datos	Anual	Puntual	Sem1/2018	2016
Tratamiento de datos y control de calidad	Tratamiento de datos	Anual	Municipal	Sem1/2018	2016
Obtención y difusión de resultados	Difusión de resultados	Anual	Municipal	Dic/2018	2016
Otros					

**RESULTADOS PREVISTOS**

<b>Variables y atributos a difundir:</b> Producción declarada de residuos peligrosos, número de centro productores y tipo de residuo gestionado
-------------------------------------------------------------------------------------------------------------------------------------------------

<b>Modificaciones/Observaciones:</b>
--------------------------------------

**PRODUCTOS DE DIFUSIÓN EN 2018****MODIFICACIONES/OBSERVACIONES**

<b>Denominación de Producto:</b> Estadística de gestión de residuos peligrosos de Andalucía	
<b>Tipo de Producto:</b> Tablas, Gráficos y Mapas	
<b>Url:</b> <a href="http://lajunta.es/16btp">http://lajunta.es/16btp</a>	
<b>Canal o Medio de difusión:</b> Internet	
<b>Periodicidad del Producto de difusión:</b> Anual	
<b>Desagregación Territorial de resultados:</b> Municipal	

<b>Denominación de Producto:</b> Medio Ambiente en Andalucía. Informe Anual	Apdo 1.5
<b>Tipo de Producto:</b> Tablas, Gráficos, Mapas, Informes, Fotos y Otros	
<b>Url:</b> <a href="http://lajunta.es/15t1y">http://lajunta.es/15t1y</a>	
<b>Canal o Medio de difusión:</b> Internet y Publicación impresa	
<b>Periodicidad del Producto de difusión:</b> Anual	
<b>Desagregación Territorial de resultados:</b> Municipal	

<b>Denominación de otros productos:</b>
-----------------------------------------

<b>Modificaciones/Observaciones:</b> Visor de Estadísticas Medioambientales. Apdo 11.02
-----------------------------------------------------------------------------------------

**USO Y UTILIZACIÓN DE RESULTADOS**

<b>Perfil de Usuarios</b>	
<b>Solicitudes de datos</b>	
<b>Accesos en Web</b>	
<b>Impacto en medios</b>	
<b>Referencias técnicas</b>	
<b>Normas y planes</b>	

**COSTE MÁXIMO ESTIMADO EN 2018****COSTE ECONÓMICO REAL EN 2018**

<b>Coste:</b> No genera coste externo	No ha generado coste externo
---------------------------------------	------------------------------

<b>NIVEL DE EJECUCIÓN DE LA ACTIVIDAD</b>	<b>Total</b>	<b>X</b>	<b>Parcial</b>		<b>Nulo</b>	
Motivos del nivel de ejecución en caso de Parcial o Nulo:						

Evaluación PECA 2018	Estadística de gestión de residuos municipales de Andalucía	10.04.11
-------------------------	-------------------------------------------------------------	----------

<b>Tipo actividad:</b> Estadística	<b>Organismo responsable:</b> Consejería de Medio Ambiente y Ordenación del Territorio	<b>Tema:</b> 10. Ecosistemas, recursos naturales y medio ambiente
<b>Etapa de desarrollo:</b> Proyecto	<b>Objeto:</b> Producción	<b>Subtema:</b> 10.04 Residuos, prevención y calidad ambiental
<b>Tipo de recogida:</b> Observación directa y Fuente administrativa	<b>Cumplimiento ejes:</b> Cohesión, Sostenibilidad y Políticas Públicas	

<b>Objetivo:</b> Ofrecer información sobre la gestión de residuos municipales en instalaciones de tratamiento, procedentes de los municipios de Andalucía (cantidad tratada, tipología de instalación y mancomunidad, consorcio o entidad responsable de su gestión), recogida selectiva y reciclaje de residuos urbanos y actuaciones sobre vertederos de residuos
<b>Modificaciones/Observaciones:</b>
<b>Sujeto informante:</b> Gestores autorizados y Consejería de Medio Ambiente y Ordenación del Territorio
<b>Modificaciones/Observaciones:</b>
<b>Variables y atributos objeto de estudio:</b> Residuos municipales (cantidad de residuos) gestionados en instalaciones destinadas a tal fin (ya sea para su transporte, almacenamiento temporal, tratamiento o eliminación) y que proceden de los municipios de Andalucía
<b>Modificaciones/Observaciones:</b>

#### TRABAJOS PREVISTOS EN 2018

Fase	Descripción tarea	Periodicidad	Desagregación territorial	Fecha realización	Fecha referencia datos
Estudios previos y diseño					
Recogida y grabación de información	recogida de información	Anual	Puntual	Sem1/2018	2016
Tratamiento de datos y control de calidad	Tratamiento de datos	Anual	Municipal	Sem1/2018	2016
Obtención y difusión de resultados	Difusión de resultados	Anual	Municipal	Dic/2018	2016
Otros					

#### TRABAJOS EJECUTADOS EN 2018

Fase	Descripción tarea	Periodicidad	Desagregación territorial	Fecha realización	Fecha referencia datos
Estudios previos y diseño					
Recogida y grabación de información	recogida de información	Anual	Puntual	Sem1/2018	2016
Tratamiento de datos y control de calidad	Tratamiento de datos	Anual	Municipal	Sem1/2018	2016
Obtención y difusión de resultados	Difusión de resultados	Anual	Municipal	Dic/2018	2016
Otros					

**RESULTADOS PREVISTOS**

<b>Variables y atributos a difundir:</b> Generación, tratamiento, actuaciones sobre vertederos, municipios servidos por los centros de tratamientos, reciclado y envases
--------------------------------------------------------------------------------------------------------------------------------------------------------------------------

<b>Modificaciones/Observaciones:</b>
--------------------------------------

**PRODUCTOS DE DIFUSIÓN EN 2018****MODIFICACIONES/OBSERVACIONES**

<b>Denominación de Producto:</b> Medio Ambiente en Andalucía. Informe Anual	Apdo 1.5
<b>Tipo de Producto:</b> Tablas, Gráficos, Mapas, Informes, Fotos y Otros	
<b>Url:</b> <a href="http://lajunta.es/15t1y">http://lajunta.es/15t1y</a>	
<b>Canal o Medio de difusión:</b> Internet y Publicación impresa	
<b>Periodicidad del Producto de difusión:</b> Anual	
<b>Desagregación Territorial de resultados:</b> Municipal	

<b>Denominación de Producto:</b> Estadística de gestión de residuos municipales de Andalucía	
<b>Tipo de Producto:</b> Tablas, Gráficos y Mapas	
<b>Url:</b> <a href="http://lajunta.es/16btq">http://lajunta.es/16btq</a>	
<b>Canal o Medio de difusión:</b> Internet	
<b>Periodicidad del Producto de difusión:</b> Anual	
<b>Desagregación Territorial de resultados:</b> Municipal	

<b>Denominación de otros productos:</b>
-----------------------------------------

<b>Modificaciones/Observaciones:</b> Visor de Estadísticas Medioambientales. Apdo 11.01
-----------------------------------------------------------------------------------------

**USO Y UTILIZACIÓN DE RESULTADOS**

Perfil de Usuarios	
Solicitudes de datos	
Accesos en Web	
Impacto en medios	
Referencias técnicas	
Normas y planes	

**COSTE MÁXIMO ESTIMADO EN 2018****COSTE ECONÓMICO REAL EN 2018**

<b>Coste:</b> No genera coste externo	No ha generado coste externo
---------------------------------------	------------------------------

<b>NIVEL DE EJECUCIÓN DE LA ACTIVIDAD</b>	<b>Total</b>	<b>X</b>	<b>Parcial</b>		<b>Nulo</b>	
Motivos del nivel de ejecución en caso de Parcial o Nulo:						

Evaluación PECA 2018	Cartografía del Paisaje. Consejería de Medio Ambiente y Ordenación del Territorio	11.00.01
-------------------------	-----------------------------------------------------------------------------------	----------

<b>Tipo actividad:</b> Cartográfica	<b>Organismo responsable:</b> Consejería de Medio Ambiente y Ordenación del Territorio	<b>Tema:</b> 11. Territorio
<b>Etapas de desarrollo:</b> Proyecto	<b>Objeto:</b> Producción	<b>Subtema:</b>
<b>Tipo de recogida:</b> Explotación de información estadística o cartográfica	<b>Cumplimiento ejes:</b> Cohesión y Políticas Públicas	

<b>Objetivo:</b> Desarrollo del Sistema Integrado de Información sobre el Paisaje, contemplado en la Estrategia del Paisaje de Andalucía, en el marco de la REDIAM que integre todos los datos espaciales y documentales relativos al paisaje en lo referente a sus componentes natural antrópica, cultural, histórica y perceptual
<b>Modificaciones/Observaciones:</b>
<b>Sujeto informante:</b> Consejería de Medio Ambiente y Ordenación del Territorio
<b>Modificaciones/Observaciones:</b>
<b>Variables y atributos objeto de estudio:</b> Fundamentos naturales del paisaje (geomorfología, geología, litología, climatología, altitud, pendiente, orientación, rugosidad, vegetación natural, hábitats de interés...), fundamentos socioeconómicos del paisaje (parcelario, sistemas de explotación, usos y coberturas vegetales, sistema de asentamientos, infraestructuras de comunicaciones, usos sociales del territorio, patrimonio histórico...), y otros elementos como visibilidad y relieve
<b>Modificaciones/Observaciones:</b>

#### TRABAJOS PREVISTOS EN 2018

Fase	Descripción tarea	Periodicidad	Desagregación territorial	Fecha realización	Fecha referencia datos
Estudios previos y diseño					
Recogida y grabación de información	Recogida de información	Continua	Multiterritorial	2018	2018 y anteriores
Tratamiento de datos y control de calidad	Elaboración de explotaciones cartográficas del sistema de visibilidad de Andalucía. Desarrollo del inventario de recursos paisajísticos	Continua	Multiterritorial	2018	2018 y anteriores
Obtención y difusión de resultados	Creación y publicación de servicios de mapas y descarga de explotaciones del sistema de visibilidad de Andalucía y cartografía vinculada al inventario de recursos paisajísticos	Continua	Multiterritorial	2018	2018 y anteriores
Otros	Desarrollo de herramientas para la evaluación del impacto visual para la protección del paisaje	Continua	Multiterritorial	2018	2018 y anteriores

#### TRABAJOS EJECUTADOS EN 2018

Fase	Descripción tarea	Periodicidad	Desagregación territorial	Fecha realización	Fecha referencia datos
Estudios previos y diseño					
Recogida y grabación de información	Recogida de información	Continua	Multiterritorial	2018	2018 y anteriores
Tratamiento de datos y control de calidad	Elaboración de explotaciones cartográficas del sistema de visibilidad de Andalucía. Desarrollo del inventario de recursos paisajísticos	Continua	Multiterritorial	2018	2018 y anteriores
Obtención y difusión de resultados	Creación y publicación de servicios de mapas y descarga de explotaciones del sistema de visibilidad de Andalucía y cartografía vinculada al inventario de recursos paisajísticos	Continua	Multiterritorial	2018	2018 y anteriores
Otros					

**RESULTADOS PREVISTOS**

Variables y atributos a difundir: Áreas paisajísticas y documentación fotográfica

Modificaciones/Observaciones:

**PRODUCTOS DE DIFUSIÓN EN 2018****MODIFICACIONES/OBSERVACIONES**

Denominación de Producto: Banco audiovisual de la Consejería de Medio Ambiente y Ordenación del Territorio	
Tipo de Producto: Fotos	
Url: <a href="http://www.bancoaudiovisual.juntadeandalucia.es/medioambiente/start/index?lr=lang_es">http://www.bancoaudiovisual.juntadeandalucia.es/medioambiente/start/index?lr=lang_es</a>	
Canal o Medio de difusión: Internet	
Periodicidad del Producto de difusión: Continua	
Desagregación Territorial de resultados: Puntual	

Denominación de Producto: Recursos naturales_Paisaje	
Tipo de Producto: Servicios y Datos espaciales	
Url: <a href="http://lajunta.es/15z5d">http://lajunta.es/15z5d</a>	
Canal o Medio de difusión: Internet	
Periodicidad del Producto de difusión: Continua	
Desagregación Territorial de resultados: Multiterritorial	

Denominación de otros productos:

Modificaciones/Observaciones:

**USO Y UTILIZACIÓN DE RESULTADOS**

Perfil de Usuarios	
Solicitudes de datos	
Accesos en Web	
Impacto en medios	
Referencias técnicas	
Normas y planes	

**COSTE MÁXIMO ESTIMADO EN 2018****COSTE ECONÓMICO REAL EN 2018**

Coste: No genera coste externo

No ha generado coste externo

<b>NIVEL DE EJECUCIÓN DE LA ACTIVIDAD</b>	<b>Total</b>	<b>X</b>	<b>Parcial</b>		<b>Nulo</b>	
Motivos del nivel de ejecución en caso de Parcial o Nulo:						

Evaluación PECA 2018	Estadística de niveles de protección del suelo por la vegetación en Andalucía	11.02.03
-------------------------	-------------------------------------------------------------------------------	----------

Tipo actividad: Estadística	Organismo responsable: Consejería de Medio Ambiente y Ordenación del Territorio	Tema: 11. Territorio
Etapa de desarrollo: Proyecto	Objeto: Producción	Subtema: 11.02 Usos del suelo
Tipo de recogida: Explotación de información estadística o cartográfica	Cumplimiento ejes:	

Objetivo: Estimar el efecto protector de la cubierta vegetal sobre los procesos de erosión de los suelos
Modificaciones/Observaciones:
Sujeto informante: Consejería de Medio Ambiente y Ordenación del Territorio y Agencia Estatal de Meteorología
Modificaciones/Observaciones:
Variables y atributos objeto de estudio: Cubierta vegetal como factor protector del suelo
Modificaciones/Observaciones:

#### TRABAJOS PREVISTOS EN 2018

Fase	Descripción tarea	Periodicidad	Desagregación territorial	Fecha realización	Fecha referencia datos
Estudios previos y diseño					
Recogida y grabación de información	Recogida de información	Anual	Superficial	Sem1/2018	2017
Tratamiento de datos y control de calidad	Tratamiento de datos	Anual	Superficial	Sem1/2018	2017
Obtención y difusión de resultados	Difusión de resultados	Anual	Autonómica	Dic/2018	2017
Otros					

#### TRABAJOS EJECUTADOS EN 2018

Fase	Descripción tarea	Periodicidad	Desagregación territorial	Fecha realización	Fecha referencia datos
Estudios previos y diseño					
Recogida y grabación de información	Recogida de información	Anual	Superficial	Sem1/2018	2017
Tratamiento de datos y control de calidad	Tratamiento de datos	Anual	Superficial	Sem1/2018	2017
Obtención y difusión de resultados					
Otros					

**RESULTADOS PREVISTOS**

Variables y atributos a difundir: Factor C (grado de protección respecto de la pérdida de suelo provocado por la erosión hídrica)
-----------------------------------------------------------------------------------------------------------------------------------

Modificaciones/Observaciones:
-------------------------------

**PRODUCTOS DE DIFUSIÓN EN 2018****MODIFICACIONES/OBSERVACIONES**

Denominación de Producto: Medio Ambiente en Andalucía. Informe Anual	
Tipo de Producto: Tablas, Gráficos, Mapas, Informes, Fotos y Otros	
Url:	
Canal o Medio de difusión: Internet y Publicación impresa	
Periodicidad del Producto de difusión: Anual	
Desagregación Territorial de resultados: Autonómica	

Denominación de Producto:	
Tipo de Producto:	
Url:	
Canal o Medio de difusión:	
Periodicidad del Producto de difusión:	
Desagregación Territorial de resultados:	

Denominación de otros productos:
----------------------------------

Modificaciones/Observaciones:
-------------------------------

**USO Y UTILIZACIÓN DE RESULTADOS**

Perfil de Usuarios	
Solicitudes de datos	
Accesos en Web	
Impacto en medios	
Referencias técnicas	
Normas y planes	

**COSTE MÁXIMO ESTIMADO EN 2018****COSTE ECONÓMICO REAL EN 2018**

Coste: No genera coste externo	No ha generado coste externo
--------------------------------	------------------------------

NIVEL DE EJECUCIÓN DE LA ACTIVIDAD	Total		Parcial	X	Nulo	
Motivos del nivel de ejecución en caso de Parcial o Nulo:	Pendiente de difusión					